

KABUPATEN BOJONEGORO DALAM ANGKA *BOJONEGORO REGENCY IN FIGURES* 2021



**BADAN PUSAT STATISTIK
KABUPATEN BOJONEGORO**

KABUPATEN BOJONEGORO **DALAM ANGKA** ***BOJONEGORO REGENCY*** ***IN FIGURES*** **2021**



BADAN PUSAT STATISTIK
KABUPATEN BOJONEGORO

KABUPATEN BOJONEGORO DALAM ANGKA
BOJONEGORO REGENCY IN FIGURES
2021

Penyediaan Data untuk Perencanaan Pembangunan
Delivering Data to Inform Development Planning

ISSN: 0215-5192

No. Publikasi/*Publication Number* : 35226.2002

Katalog /*Catalog* : 1102002.3522

Ukuran Buku/*Book Size* : 14,8 cm x 21 cm

Jumlah Halaman/*Number of Pages* : xxviii + 215 hal/*pages*

Naskah/*Manuscript* :

BPS Kabupaten Bojonegoro

BPS-Statistics of Bojonegoro

Penyunting/*Editor*:

BPS Kabupaten Bojonegoro

BPS-Statistics of Bojonegoro

Gambar Kover/*Cover Design*:

Seksi Integrasi Pengolahan dan Diseminasi Statistik

Section of Integration Processing and Statistics Dissemination

Ilustrasi Kover/*Cover Illustration*:

Kantor Pemda Bojonegoro

Diterbitkan oleh/*Published by*:

©BPS Kabupaten Bojonegoro/BPS-Statistics of Bojonegoro

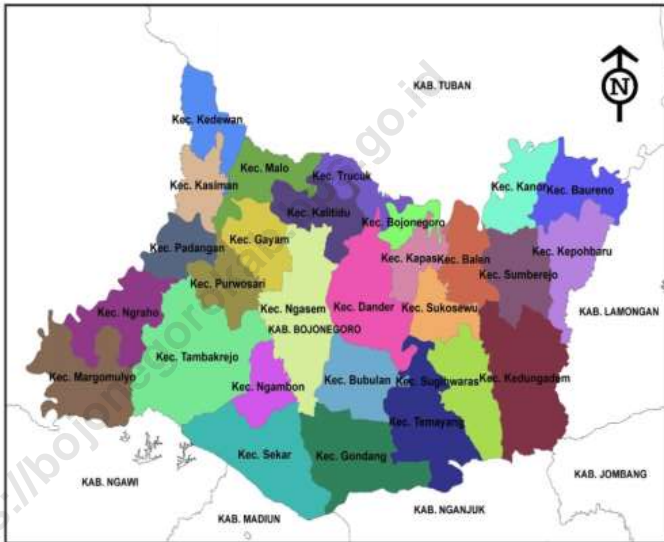
Dicetak oleh/*Printed by*:

BPS Kabupaten Bojonegoro

Dilarang mengumumkan, mendistribusikan, mengomunikasikan, dan/atau menggandakan sebagian atau seluruh isi buku ini untuk tujuan komersil tanpa izin tertulis dari Badan Pusat Statistik.

Prohibited to announce, distribute, communicate, and/or copy part or all of this book for commercial purpose without permission from BPS-Statistics Indonesia.

PETA WILAYAH KABUPATEN BOJONEGORO
MAP OF BOJONEGORO REGENCY



KEPALA BPS KABUPATEN BOJONEGORO
CHIEF STATISTICIAN OF BOJONEGORO REGENCY



Ir. FIRMAN BASTIAN, M.Si



KATA PENGANTAR

Dengan memanjatkan puji syukur kehadirat Tuhan Yang Maha Esa atas limpahan rahmad dan karunia-Nya, publikasi “Kabupaten Bojonegoro Dalam Angka Tahun 2021 Penyediaan Data Untuk Perencanaan Pembangunan” dapat diselesaikan.

“Kabupaten Bojonegoro Dalam Angka Tahun 2021 Penyediaan Data Untuk Perencanaan Pembangunan” ini merupakan percepatan publikasi yang menyajikan data dari berbagai aspek ekonomi dan sosial di Bojonegoro.

Tabel-tabel yang disajikan bersumber dari kegiatan rutin, seperti survei dan sensus yang dilaksanakan oleh BPS Kabupaten Bojonegoro, dan dilengkapi dengan data sekunder produk administrasi dari berbagai instansi pemerintah dan swasta yang kegiatan atau lokasinya berada di kabupaten Bojonegoro.

Kami berharap data yang tersaji dapat digunakan, tidak hanya untuk melengkapi kebutuhan informasi dasar, tetapi juga sebagai bahan untuk lebih memantapkan perencanaan dan evaluasi pembangunan di kabupaten Bojonegoro. Kritik dan saran dari berbagai pihak guna peningkatan mutu publikasi ini sangat dihargai.

Ucapan terima kasih kami sampaikan kepada Pemerintah Kabupaten Bojonegoro dan semua pihak yang telah membantu terbitnya buku ini, semoga kerja sama yang telah terjalin senantiasa berjalan dengan baik dan dapat terus ditingkatkan.

Bojonegoro, Februari 2021
Kepala BPS
kabupaten Bojonegoro


Ir. FIRMAN BASTIAN, M.Si



PREFACE

First of all, no other words I would like to say expect saying thanks a lot of to God for his mercy and grant of the publishing “Book of Bojonegoro Regency In Figures 2021 Delivering Data to Inform Development Planning”.

This Book of Bojonegoro Regency In Figures 2021 Delivering Data to Inform Development Planning is the continuation of previous-years publication. It provides various kinds of data concerning with social and economic aspect in Bojonegoro that is issued annually by BPS – Statistics of Bojonegoro Regency.

The sources of the data compiled are basically from routine activities, such as surveys and censuses, and also supplemented by the secondary data of administrative product issued by various governmental and private agencies locating in Bojonegoro Regency.

We hope that data could be used not only to fulfill the demand of basic information, but also to make the Bojonegoro development planning and evaluation steadier. Therefore we would like to put forward our highest appreciation to the related parties for their help to bring this publication into reality.

We would like to express our sincere thank to everyone and especially Government of Bojonegoro, through The Regional Development Planning Board for their help and participation for the improvement of the publicatiuon. We hope that our relationship could be improved in the future.

Bojonegoro , February 2021
Chief Statistician of
Bojonegoro Regency

Ir. FIRMAN BASTIAN, M.Si

DAFTAR ISI / CONTENTS

	Halaman <i>Page</i>
Kata Pengantar/ <i>Preface</i>	vii
Daftar Isi/ <i>Contents</i>	ix
Daftar Tabel/ <i>List of Tables</i>	xi
Daftar Gambar/ <i>List of Figures</i>	xxiii
Daftar Singkatan/ <i>List of Abbreviations</i>	xxv
Statistik Kunci/ <i>Key Statistics</i>	xxvii
1. Geografi dan Iklim/ <i>Geography and Climate</i>	1
2. Pemerintahan/ <i>Government</i>	9
3. Penduduk dan Ketenagakerjaan/ <i>Population and Employment</i>	23
4. Sosial dan Kesejahteraan Rakyat/ <i>Social and Welfare</i>	43
5. Pertanian, Kehutanan, Peternakan, dan Perikanan/ <i>Agriculture, Forestry, Livestock, and Fishery</i>	105
6. Pertambangan dan Energi/ <i>Mining and Energy</i>	135
7. Pariwisata/ <i>Tourism</i>	143
8. Transportasi dan Komunikasi/ <i>Transportations and Communications</i>	153
9. Perbankan, Koperasi, dan Harga-harga/ <i>Banking, Cooperative, and Prices</i>	167
10. Pengeluaran Penduduk/ <i>Population Expenditure</i>	177
11. Perdagangan/ <i>Trade</i>	185
12. Sistem Neraca Regional/ <i>System Neraca Account</i>	191
13. Perbandingan Antar Kabupaten Kota/ <i>Regency Municipal Comparison</i> .	207

DAFTAR TABEL/LIST OF TABLES

Halaman
Page

1. GEOGRAFI DAN IKLIM/*GEOGRAPHY AND CLIMATE*

1.1 KEADAAN GEOGRAFI

GEOGRAPHY CONDITION

- 1.1.1 Luas Daerah dan Jumlah Pulau Menurut Kecamatan 2020
Total Area and Number of Islands by Subdistrict, 2020..... 6
- 1.1.2 Tinggi Wilayah dan Jarak ke Ibukota, 2020
Altitude and Distance to the Capital, 2020..... 8

2. PEMERINTAHAN/*GOVERNMENT*

2.1 WILAYAH ADMINISTRATIF

ADMINISTRATIVE AREA

- 2.1.1 Jumlah Desa¹/Kelurahan Menurut Kecamatan 2016–2020
Number of Villages¹/Kelurahan by Subdistrict, 2016–2020 14
- 2.1.2 Jumlah Desa¹/Kelurahan Menurut Kecamatan 2020
Number of Villages¹/Kelurahan by Subdistrict, 2020 15
- 2.1.3 Jumlah Desa, Dusun, RT, dan RW menurut Kecamatan, 2020
Number of Sub-district and Sub-Regency, 2020 16

2.2 SUMBER DAYA MANUSIA

HUMAN RESOURCES

- 2.2.1 Jumlah Pegawai Negeri Sipil Menurut Jabatan dan Jenis Kelamin, Desember 2019 dan Desember 2020
Number of Civil Servants by Occupation and Sex, Desember 2019 dan Desember 2020 17
- 2.2.2 Jumlah Pegawai Negeri Sipil Menurut Tingkat Pendidikan dan Jenis Kelamin Desember 2019 dan Desember 2020
Number of Civil Servants by Educational Level and Sex, December 2019 and December 2020 19
- 2.2.3 Jumlah Pegawai Negeri Sipil Menurut Tingkat Kepangkatan dan Jenis Kelamin, Desember 2019 dan Desember 2020
Number of Civil Servants by Hierarchy and Sex, December 2019 and

December 2020..... 21

3. PENDUDUK DAN KETENAGAKERJAAN/POPULATION AND EMPLOYMENT

3.1 PENDUDUK

POPULATION

3.1.1	Jumlah Penduduk menurut Jenis Kelamin dan Kecamatan di Kabupaten Bojonegoro, 2020..... <i>Population by Sex and District in Bojonegoro Regency, 2020</i>	30
3.1.2	Jumlah Penduduk menurut Kesesuaian Alamat KK/KTP dengan Tempat Tinggal dan Kecamatan, 2020..... <i>Total Population According to Conformity of KK/KTP Address with Residence and District, 2020.....</i>	31
3.1.3	Rasio Jenis Kelamin menurut Kecamatan di Kabupaten Bojonegoro, 2020..... <i>Gender Ratio by District in Bojonegoro regency, 2020.....</i>	32
3.1.4	Jumlah Penduduk dan Laju Pertumbuhan Penduduk menurut Kecamatan di Kabupaten Bojonegoro, 2019-2020..... <i>Population and Population Growth Rate by District in Bojonegoro Regency, 2019-2020</i>	32
3.1.5	Kepadatan Penduduk menurut Kecamatan di Kabupaten Bojonegoro, 2020	34
3.1.6	Jumlah Rumah Tangga menurut Kecamatan di Kabupaten Bojonegoro, 2020	35
3.1.7	Jumlah Penduduk menurut Kelompok Umur dan Jenis Kelamin di Kabupaten Bojonegoro, 2020..... <i>Total Population by Age and Gender in Bojonegoro Regency, 2020</i>	36
3.1.8	Jumlah Pengurusan Akte Kelahiran dan Akte Kematian menurut Kecamatan di Kabupaten Bojonegoro, 2020..... <i>Number of Birth and Death Certificate Arrangement by District in Bojonegoro Regency, 2020</i>	37
3.1.9	Penerimaan dari Akta-akta Pencatatan Sipil Kabupaten Bojonegoro, 2016-2020	

Receipt of Bojonegoro Regency Civil Registration, 2016-2020 38

**3.2 KETENAGAKERJAAN
EMPLOYEE**

3.2.1 Perkembangan Kesempatan Kerja (Kumulatif) menurut Lapangan Usaha di Kabupaten Bojonegoro , 2020.....
Work of Bojonegoro Vacancy by Occupation, 2020 39

3.2.2 Jumlah Perusahaan dan Tenaga Kerja menurut Sektor Usaha di Kabupaten Bojonegoro, 2020.....
Number of Establishment and Employee by Sector in Bojonegoro Regency, 2020 40

3.2.3 Upah Tenaga Kerja Borongan dan Musiman menurut Sektor di Kabupaten Bojonegoro, 2020.....
Worker's Salaries of Full and Regular Time of Bojonegoro Regency , 2020..... 41

3.2.4 Perkembangan Bursa Tenaga Kerja di Kabupaten Bojonegoro, 2015-2020
Stack of Bojonegoro Manpower, 2015-2020..... 42

4. SOSIAL DAN KESEJAHTERAAN RAKYAT/SOCIAL AND WELFARE

**4.1 PENDIDIKAN
EDUCATION**

4.1.1 Jumlah Sekolah, Guru, dan Murid Taman Kanak-Kanak (TK) di Bawah Kementerian Pendidikan dan Kebudayaan Menurut Kecamatan, 2019/2020 dan 2020/2021
Number of Schools, Teachers, and Pupils in Kindergarten Under The Ministry of Education and Culture by Subdistrict, 2019/2020 dan 2020/2021 50

4.1.2 Jumlah Sekolah, Guru, dan Murid Raudatul Athfal (RA) di Bawah Kementerian Agama Menurut Kecamatan, 2019/2020 dan 2020/2021
Number of Schools, Teachers, and Pupils in Raudatul Athfal (RA) Under The Ministry of Religious Affairs by Subdistrict, 2019/2020 dan 2020/2021 53

4.1.3 Jumlah Sekolah, Guru, dan Murid Sekolah Dasar (SD) di Bawah Kementerian Pendidikan dan Kebudayaan Menurut Kecamatan,

	2019/2020 dan 2020/2021 <i>Number of Schools, Teachers, and Pupils in Primary Schools Under The Ministry of Education and Culture by Subdistrict, 2019/2020 dan 2020/2021</i>	54
4.1.4	Jumlah Sekolah, Guru, dan Murid Madrasah Ibtidaiyah (MI) di Bawah Kementerian Agama Menurut Kecamatan Menurut Kecamatan, 2019/2020 dan 2020/2021 <i>Number of Schools, Teachers, and Pupils in Madrasah Ibtidaiyah (MI) Under The Ministry of Religious Affairs by Subdistrict, 2019/2020 dan 2020/2021</i>	57
4.1.5	Jumlah Sekolah, Guru, dan Murid Sekolah Menengah Pertama (SMP) di Bawah Kementerian Pendidikan dan Kebudayaan Menurut Kecamatan, 2019/2020 dan 2020/2021 <i>Number of Schools, Teachers, and Pupils in Junior High Schools Under The Ministry of Education and Culture by Subdistrict, 2019/2020 dan 2020/2021</i>	60
4.1.6	Jumlah Sekolah, Guru, dan Murid Madrasah Tsanawiyah (MTs) di Bawah Kementerian Agama Menurut Kecamatan, 2019/2020 dan 2020/2021 <i>Number of Schools, Teachers, and Pupils in Madrasah Tsanawiyah (MTs) Under The Ministry of Religious Affairs by Subdistrict, 2019/2020 dan 2020/2021</i>	63
4.1.7	Jumlah Sekolah, Guru, dan Murid Sekolah Menengah Atas (SMA) di Bawah Kementerian Pendidikan dan Kebudayaan Menurut Kecamatan, 2019/2020 dan 2020/2021 <i>Number of Schools, Teachers, and Pupils in Senior High Schools Under The Ministry of Education and Culture by Subdistrict, 2019/2020 dan 2020/2021</i>	66
4.1.8	Jumlah Sekolah, Guru, dan Murid Sekolah Menengah Kejuruan (SMK) di Bawah Kementerian Pendidikan dan Kebudayaan Menurut Kecamatan, 2019/2020 dan 2020/2021 <i>Number of Schools, Teachers, and Pupils in Vocational High Schools Under The Ministry of Education and Culture by Subdistrict, 2019/2020 dan 2020/2021</i>	69

4.1.9	Jumlah Sekolah, Guru, dan Murid Madrasah Aliyah (MA) di Bawah Kementerian Agama Menurut Kecamatan, 2019/2020 dan 2020/2021 <i>Number of Schools, Teachers, and Pupils in Madrasah Aliyah (MA) Under the Ministry of Religious Affairs by Subdistrict, 2019/2020 dan 2020/2021</i>	72
4.1.10	Jumlah Desa ¹ /Kelurahan yang Memiliki Fasilitas Sekolah Menurut Kecamatan dan Tingkat Pendidikan, 2018– 2020 <i>Number of Villages¹ Having Educational Facilities by Subdistrict and Educational Level, 2018– 2020.....</i>	75
4.2	KESEHATAN HEALTH	
4.2.1	Jumlah Desa ¹ /Kelurahan Yang Memiliki Sarana Kesehatan Menurut Kecamatan, 2018–2020	
	<i>Number of Villages¹ Having Health Facilities by Subdistrict, 2018–2020</i>	80
4.2.2	Jumlah Fasilitas Kesehatan menurut Kecamatan di Kabupaten Bojonegoro, 2020 <i>Number of Health Facilities by District in Bojonegoro regency, 2020.....</i>	86
4.2.3	Jumlah Tenaga Kesehatan menurut Kecamatan di Kabupaten Bojonegoro, 2020 <i>Number of Health Workers by District In Bojonegoro Regency, 2020.....</i>	87
4.2.4	Kasus HIV/AIDS, IMS, DBD, TB, dan Malaria menurut Kecamatan di Kabupaten Bojonegoro, 2020 <i>Number of HIV/AIDS, STI, DHF, TB, and Malaria Cases by District in Bojonegoro Regency, 2020</i>	88
4.2.5	Pasangan Usia Subur (PUS) di Kabupaten Bojonegoro, 2020..... <i>Couples of Childbearing Aget in Bojonegoro Regency , 2020</i>	89
4.2.6	Peserta KB Aktif di Kabupaten Bojonegoro, 2020..... <i>Active KB in Bojonegoro Regency , 2020.....</i>	90
4.3	AGAMA DAN SOSIAL LAINNYA	

RELIGION AND OTHER SOCIAL AFFAIRS

4.3.1	Jumlah Penduduk Menurut Kecamatan dan Agama yang Dianut, 2020 <i>Population by Subdistrict and Religion, 2020</i>	91
4.3.2	Jumlah Tempat Peribadatan Menurut Kecamatan, 2020 <i>Number of Places of Worship by Subdistrict and Religion, 2020</i>	92
4.3.3	Jumlah Desa ¹ /Kelurahan yang Mengalami Bencana Alam ² Menurut Kecamatan, 2018– 2020 <i>Number of Villages¹ that Had Natural Disaster² by Subdistrict, 2018–2020</i>	93
4.3.4	Jumlah Korban Jiwa Meninggal Akibat Bencana Alam menurut Jenisnya di Kabupaten Bojonegoro, 2017-2020 <i>Number of Deaths Due to Natural Disaster by Type in Bojonegoro Regency, 2017-2020</i>	96
4.3.5	Laporan Perkara di Pengadilan Negeri Kabupaten Bojonegoro, 2019-2020 <i>Cash Report in Bojonegoro Regency, 2019-2020</i>	97
4.3.6	Laporan Perkara di Pengadilan Agama Kabupaten Bojonegoro, 2019-2020 <i>Cash Report in Religious Court Bojonegoro Regency, 2019-2020</i>	103
5.	PERTANIAN, KEHUTANAN, PETERNAKAN, DAN PERIKANAN/ AGRICULTURE, FORESTRY, LIVESTOCK, AND FISHERY	
5.1	HORTIKULTURA	
	HORTICULTURE	
5.1.1	Luas Panen Tanaman Sayuran Menurut Kecamatan dan Jenis Tanaman (ha), 2019 dan 2020 <i>Harvested Area of Vegetables by Subdistrict and Kind of Plant (ha), 2018 and 2020</i>	110
5.1.2	Luas Panen Tanaman Sayuran dan Buah-buahan Semusim Menurut Jenis Tanaman (ha), 2019 dan 2020 <i>Harvested Area of Seasonal Vegetables and Fruits by Kind of Plant (ha), 2019-2020</i>	112

5.1.3	Produksi Tanaman Sayuran menurut Kecamatan dan Jenis Tanaman (kw) , 2019-2020..... <i>Production of Seasonal Vegetables and Fruits by Kind of Plant (ha), 2019-2020</i>	113
5.1.4	Produksi Tanaman Sayuran Menurut Jenis Tanaman (kw), 2017–2020 <i>Production of Vegetables by Kind of Plant (kw), 2017–2020</i>	115
5.1.5	Luas Panen Tanaman Biofarmaka Menurut Kecamatan dan Jenis Tanaman (m2), 2019 dan 2020..... <i>Harvested Area of Medicinal Plants by Subdistrict and Kind of Plant (m2), 2019 and 2020.....</i>	116
5.1.6	Produksi Tanaman Biofarmaka Menurut Kecamatan dan Jenis Tanaman (kg), 2019 and 2020 <i>Production of Medicinal Plants by Subdistrict and Kind of Plant (kg) 2019 and 2020</i>	118
5.1.7	Luas Panen Tanaman Biofarmaka Menurut Jenis Tanaman (m ²), 2017–2020 <i>Harvested Area of Medicinal Plants by Kind of Plant (m²), 2017–2020..</i>	120
5.1.8	Produksi Buah-buahan menurut Kecamatan dan Jenis Tanaman (kw), 2019-2020..... <i>Production of fruits by Subdistrict and Kind of Plant (kw), 2019-2020...</i>	121
5.1.9	Produksi Tanaman Biofarmaka Menurut Jenis Tanaman (kg), 2017-2020 <i>Production of Medicinal Plants by Kind of Plant (kg), 2017-2020.....</i>	124
5.1.10	Produksi Buah–Buahan dan Sayuran Tahunan Menurut Jenis Tanaman (kw), 2017–2020 <i>Production of Annual Fruits and Vegetables by Kind of Plant (kw), 2017–2020</i>	125
5.2	PERKEBUNAN	
	ESTATE CROPS	
5.2.1	Luas Areal Tanaman Perkebunan Menurut Kecamatan dan Jenis Tanaman (ha), 2019 dan 2020 <i>Planted Area of Estate Crops by Subdistrict and Type of Crops (ha), 2019 dan 2020</i>	126
5.2.2	Produksi Perkebunan Menurut Kecamatan dan Jenis Tanaman	

	(ton), 2019 dan 2020 <i>Production of Estate by Subdistrict and Type of Crops (ton), 2019 and 2020</i>	130
6.	PERTAMBANGAN DAN ENERGI/MINING AND ENERGY	
6.1	PERTAMBANGAN DAN ENERGI/MINING AND ENERGY	
6.1.1	Daya Terpasang, Produksi, dan Distribusi Listrik PT. PLN (Persero) pada Cabang/Ranting PLN Menurut Kecamatan, 2020 <i>Installed Electricity Power, Production, and Distribution of PT. PLN (Persero) at PLN Branch by Subdistrict, 2020</i>	140
6.1.2	Jumlah Pelanggan Listrik Menurut Kecamatan, 2016–2020 <i>Number of Electricity Customers by Subdistrict, 2016–2020</i>	141
6.1.3	Produksi dan Distribusi Air PDAM, 2020..... <i>PDAM Water Production and Distribution, 2020</i>	142
7.	PARIWISATA/TOURISM	
7.1	PARIWISATA/TOURISM	
7.1.1	Jumlah Rumah Makan/Restoran Menurut Kecamatan, 2017–2020... <i>Number of Restaurants by Subdistrict, 2017–2020</i>	148
7.1.2	Jumlah Wisatawan Mancanegara dan Domestik di Kabupaten Bojonegoro, 2020 <i>Number of International and Domestic Tourism in Bojonegoro Regency, 2020</i>	149
7.1.3	Banyaknya Tenaga Kerja menurut Hotel di Kabupaten Bojonegoro, 2020 <i>Number of Workers by Hotels in Bojonegoro Regency, 2020</i>	150
7.1.4	Jumlah Akomodasi Hotel menurut Kecamatan, 2020..... <i>Number of Accomodations by Subdistricts, 2020</i>	151
8.	TRANSPORTASI DAN KOMUNIKASI/TRANSPORTATION AND COMMUNICATION	
8.1	TRANSPORTASI TRANSPORTATION	

8.1.1	Rekapitulasi Panjang Ruas Jalan Provinsi di Wilayah UPT Pengelolaan Jalan di Kabupaten Bojonegoro, 2020 <i>Recapitulation Length of Roads in the Area UPT Management of Roads and Bridges in Bojonegoro Regency, 2020</i>	158
8.1.2	Rekapitulasi Lebar Perkerasan Ruas Jalan Provinsi di Wilayah UPT Pengelolaan Jalan di Kabupaten Bojonegoro, 2020 <i>Recapitulation Pavement Width of Roads in the Area UPT Management of Roads and Bridges in Bojonegoro Regency, 2020</i>	159
8.1.3	Rekapitulasi Kondisi Ruas Jalan Provinsi Wilayah UPT Pengelolaan Jalan di Kabupaten Bojonegoro, 2020 <i>Recapitulation Conditions of Roads in the Area UPT Management of Roads and Bridges in Bojonegoro Regency, 2020</i>	160
8.1.4	Daftar Panjang Jalan menurut Keadaan dan Status Jalan, 2020 <i>List of Roads Length According to Road Condition and Status, 2020</i>	161
8.1.5	Jumlah Kendaraan Bermotor di Kabupaten Bojonegoro, 2018-2020 <i>Number of Motor Vehicles in Bojonegoro Regency, 2018-2020</i>	162
8.2	KOMUNIKASI	
	COMMUNICATION	
8.2.1	Jumlah Kantor Pos Pembantu Menurut Kecamatan di Kabupaten Bojonegoro, 2017–2020 <i>Number of Post Offices Subsidiaries by Subdistrict in Bojonegoro Regency, 2017–2020</i>	163
8.2.2	Jumlah Surat, Paket, Wesel, dan Giro yang Dikirim dan Diterima, 2018-2020	
	<i>Number of Sent and Received Letter, Packages, Money Orders, and Giro, 2018–2020</i>	164
8.2.3	Jumlah Kantor Pos, Rumah Pos, dan Depot Benda-benda Pos, 2016–2020 <i>Number of Post Offices, Post Houses, and Postal Object Depots, 2016–2020</i>	165
9.	PERBANKAN, KOPERASI, DAN HARGA-HARGA/BANKING, COOPERATIVE, AND PRICES	
9.1	Jumlah Koperasi Aktif menurut Kecamatan di Kabupaten Bojonegoro, 2020	
	<i>Number of Active Cooperative by Subdistrict in Bojonegoro Regency,</i>	

	Halaman Page
2020.....	172
9.2 Jumlah Koperasi Menurut Jenis Koperasi dan Kecamatan di Kabupaten Bojonegoro, 2020 <i>Number of Cooperative by Kind of Cooperative and Subdistrict in Bojonegoro Regency, 2020</i>	173
9.3 Jumlah Anggota, Pengurus, dan Pekerja Koperasi di Kabupaten Bojonegoro, 2020 <i>Number of Member, Organizer, and Worker in Bojonegoro Regency, 2020</i>	175
10. PENGELUARAN PENDUDUK/ POPULTION EXPENDITURE	
10.1 Rata-rata Pengeluaran per Kapita Sebulan Menurut Kelompok Komoditas (Rupiah) di Kabupaten Bojonegoro, 2019–2020 <i>Monthly Average Expenditure per Capita by Commodity Group (Rupiahs) in Bojonegoro Regency, 2019–2020</i>	182
10.2 Rata-rata Konsumsi Kalori Per Kapita Sehari menurut Kelompok Komoditas Makanan dan Kelompok Pengeluaran (kcal), 2020..... <i>Average Daily Per Capita Calories Consumption by Food Commodity Group and Expenditure group (kcal), 2020</i>	182
10.3 Rata-rata Konsumsi Protein Per Kapita Sehari Menurut Kelompok Komoditas Makanan dan Kelompok Pengeluaran (gram), 2020 <i>Average Daily Per Capita Protein Consumption by Food Commodity Group and expenditure Group (gram), 2020</i>	184
11. PERDAGANGAN/ TRADE	
11.1 Jumlah Sarana Perdagangan Menurut Jenisnya di Kabupaten Bojonegoro, 2017–2020 <i>Number of Trading Facilities by Type of Facility in Bojonegoro Regency, 2017–2020</i>	190
12. PENGELUARAN PENDUDUK/ POPULTION EXPENDITURE	
12.1 Produk Domestik Regional Bruto Atas Dasar Harga Berlaku Menurut Lapangan Usaha (miliar rupiah), 2016-2020 <i>Gross Domestic Product Current Market Prices by Industry (billion ruiahs), 2016-2020</i>	196

12.2	Produk Domestik Regional Bruto Atas Dasar Harga Konstan 2010 Menurut Lapangan Usaha, 2016-2020..... <i>Gross Regional Domestic Product at 2010 Constant Market Prices by Industry (billion rupiahs), 2016–2020</i>	198
12.3	Distribusi Persentase Produk Domestik regional Bruto Atas Dasar Harga Berlaku Mernurut Lapangan Usaha (Persen), 2016–2020 <i>Percentage Distribution of Gross Domestic product at Current Market Prices by Industry, 2016–2020.....</i>	200
12.4	Laju Pertumbuhan Produk Domestik Regional Bruto Atas Dasar Harga Konstan 2010 Menurut Lapangan Usaha (Persen), 2016–2020 <i>Growth Rate of Gross regional Domestic Product at 2010 Constant Market Prices by Industry (Percent), 2016–2020.....</i>	202
12.5	Produk Domestik Regional Bruto Atas Dasar Harga Berlaku Menurut Jenis Pengeluaran di Kabupaten Bojonegoro (juta rupiah), 2015–2019 <i>Gross Regional Domestic Product at Current Market Prices by Type Expenditure in Bojonegoro regency (million rupiahs), 2015-2019.....</i>	202
12.6	Produk Domestik Regional Bruto Atas Dasar Harga Konstan Menurut Jenis Pengeluaran di Kabupaten Bojonegoro (juta rupiah), 2015–2019 <i>Gross Regional Domestic Product at 2010 Constant Market Prices by Type Expenditure in Bojonegoro regency (million rupiahs), 2015-2019.</i>	202
13.	PERBANDINGAN ANTARA KABUPATEN KOTA/ REGENCY MUNICIPAL COMPARISON	
13.1	Jumlah Penduduk Menurut Kabupaten/Kota di Provinsi Jawa Timur, 2016–2020 <i>Population by Regency/Municipality in East Java Province, 2016–2020</i>	212
13.2	Laju Pertumbuhan PDRB Atas Dasar Harga Konstan 2010 Menurut Kabupaten/Kota di Provinsi Jawa Timur (Persen), 2016-2020..... <i>Rate od GRDP at Constant 2010 Prices by Regency/Municipality in East Java Province (Percent), 2016-2020.....</i>	213
13.3	Jumlah Penduduk Miskin Menurut Kabupaten/Kota di Provinsi Jawa Timur (ribu),2016-2020 <i>Number of Poor Population by Regency/Municipality in East Java Province (thousands), 2016–2020.....</i>	214

13.4	Indeks Pembangunan Manusia Menurut Kabupaten/Kota di Provinsi Jawa Timur, 2016-2020 <i>Human Development Index by Regency/Municipality in East Java Province, 2016–2020</i>	215
------	---	-----

<https://bojonegorokab.bps.go.id>

DAFTAR GAMBAR/LIST OF FIGURES

		Halaman Page
1.1	Luas Daerah menurut Kecamatan (%), 2020..... <i>Area of Subdistrict (%), 2020</i>	4
1.2	Jarak Kantor Kecamatan Ke Ibukota 2020	5
2.1	Jumlah PNS di Kabupaten Bojonegoro, 2020..... <i>Number of Civil Servants in Bojonegoro Regency, 2020.....</i>	12
2.2	Administrasi Daerah Kabupaten Bojonegoro, 2020 <i>Regional Administration in Bojonegoro Regency, 2020.....</i>	13
3.1	Kepadatan Tertinggi di Kabupaten Bojonegoro, 2020..... <i>Population Density in Bojonegoro Regency, 2020</i>	28
3.2	Tenaga Kerja Terbanyak menurut Sektor, 2020 <i>Largest Labour by Sectors, 2020.....</i>	29
4.1	Banyaknya Bencana di Kabupaten Bojonegoro	48
4.2	Jumlah Pasangan Usia Subur (PUS), 2020 <i>Number of Fertil Age Couples, 2020.....</i>	49
5.1	Luas Panen dan Produksi Tanaman Sayuran, 2020..... <i>Harvested Area and Production of Vegetables , 2020</i>	108
5.2	Produksi Tanaman Buah, 2020	109
6.1	Listrik terjual menurut Kecamatan (KWh), 2020..... <i>Electricity Sold by Sub district (KWh), 2020.....</i>	138
6.2	Jumlah Pelanggan Air (PDAM), 2020	139
7.1	Jumlah Rumah Makan, 2018-2020	146
7.2	Jumlah Wisatawan, 2018-2020	147

	Halaman Page	
8.1	Kondisi Jalan di Kabupaten Bojonegoro, 2020 <i>Roads Conditions in Bojonegoro Regency, 2020</i>	150
8.2	Jumlah Kendaraan Berplat Hitam di Kabupaten Bojonegoro, 2020 <i>Number of Black Plate Vehicles in Bojonegoro Regency, 2020</i>	157
9.1	Jumlah Koperasi menurut Jenisnya, 2020 <i>Number of Cooperative by Kind of Cooperative, 2020</i>	170
10.1	Persentase Pengeluaran Makanan Sebulan, 2020 <i>Percentage of Monthly Expenditure per Capita by Food, 2020</i>	180
10.2	Persentase Pengeluaran Non Makanan Sebulan, 2020 <i>Percentage of Monthly Expenditure per Capita by Non Food, 2020</i>	181
11.1	Jumlah Toko dan Pasar di Kabupaten Bojonegoro, 2020 <i>Number of Shops and Market in Bojonegoro Regency, 2020</i>	189
12.1	PDRB ADHB ADHK Menurut Lapangan Usaha, 2018-2020 <i>GRDP ADHB ADHK by Industry, 2018-2020</i>	194
12.2	Laju Pertumbuhan, 2017-2020 <i>Growth Rate, 2017-2020</i>	195
13.1	15 Kabupaten/Kota dengan Penduduk Miskin Terbanyak, 2020 <i>15 Regency/Municipality with the Most Poor Population, 2020</i>	210
13.2	15 IPM Terendah di Provinsi Jawa Timur, 2020 <i>15 Lowest IPM in East Java, 2020</i>	210

PENJELASAN UMUM/EXPLANATORY NOTES

Tanda-tanda, satuan-satuan, dan lain-lainnya yang digunakan dalam publikasi ini adalah sebagai berikut:

Symbols, measurement units, and acronyms which are used in this publication, are as follows:

1. TANDA-TANDA/SYMBOLS

Data tidak tersedia/Data not available	: ...
Tidak ada atau nol /Null or zero	: -
Data dapat diabaikan/Data negligible	: 0
Tanda decimal/Decimal point	: ,
Data tidak dapat ditampilkan/Not applicable	: NA
Angka estimasi/Estimated figures	: e
Angka diperbaiki/Revised figures	: r
Angka sementara/Preliminary figures	: x
Angka sangat sementara/Very preliminary figures	: xx
Angka sangat sangat sementara/Very very preliminary figures	: xxx

2. SATUAN/UNITS

barel/barrel	: 158,99 liter/litres = 1/6,2898 m ³
hektar (ha)/hectare (ha)	: 10 000 m ²
kilometer (km)/kilometres (km)	: 1 000 meter/meters (m)
knot/knot	: 1,8523 km/jam (km/hour)
kuintal/quintal	: 100 kg
KWh	: 1 000 Watt hour
MWh	: 1 000 KWh
liter (untuk beras)/litre (for rice)	: 0,80 kg
MMSCF	: 1/35,3 m ³
metrik ton (m.ton)/metric ton (m. ton)	: 0,98421 long ton = 1 000 kg
ons/ounce	: 28,31 gram/grams
ton	: 1 000 kg

Satuan lain: buah, dus, butir, helai/lembar, kaleng, batang, pulsa, ton kilometer (ton-km), jam, menit, persen (%).

Other units: unit, pack, pieces, sheet, tin, pulse, ton-kilometres(ton-km), hour, minute, percent (%).

Perbedaan angka di belakang koma disebabkan oleh pembulatan angka.

The difference in decimal numbers is caused by rounding.

DAFTAR SINGKATAN/ LIST OF ABBREVIATIONS

SI	: Stasiun Iklim
SIMPK	: Stasiun Meteorologi Pertanian Khusus
t.t	: Tempat tidur
BCG	: Bacillus Calmette Guerin
DPT	: Difteri, Pertusis, Tetanus
TT	: Tetanus Toxoid
IOT	: Industri Obat Tradisional/ <i>Traditional Medicine Industry</i>
IKOT	: Industri Kecil Obat Tradisional/ <i>Traditional Medicine Small</i>
Alkes	: Alat kesehatan/ <i>Health Kits</i>
PKRT	: Perbekalan Kesehatan Rumah tangga/ <i>Household Health Logistics</i>
Kompl	: Komplemen/ <i>Complement</i>
IRTP	: Industri Pangan Produksi Rumah Tangga/ <i>Foods Home Industry</i>
PBF	: Pedagang Besar Farmasi/ <i>Pharmacy Whole-seller</i>
GFK	: Gudang Farmasi Kab/Kota/Regency/ <i>Municipality Pharmacy Warehouse</i>
RB	: Rumah Bersalin/ <i>Delivery House</i>
Pustu	: Puskesmas pembantu/ <i>Auxiliary Public Health Center</i>
BP	: Balai Pengobatan/ <i>Polyclinic</i>
TPS	: Tempat Pembuangan Sementara / <i>landfill</i>
Jamkesmas	: Jaminan kesehatan masyarakat miskin/ <i>Poor public health insurance</i>
PJKMU	: Program Jaminan Kesehatan Masyarakat Umum
SIUP	: Surat Ijin Usaha Perdagangan/ <i>Trading Permission Letter</i>
TDP	: Tanda Daftar Perusahaan/ <i>Company Registration Identity</i>
API	: Angka Pengenal Importir/ <i>Importer's Identity Number</i>

Statistik Kunci, 2018–2020 Key Statistics, 2018–2020

Rincian/Description	Satuan/Unit	2018	2019	2020
(1)	(2)	(3)	(4)	(5)
SOSIAL/SOCIAL				
Penduduk ¹ /Population ¹	proyeksi penduduk ¹	1 246 580	1 249 827	1 252 657
Laju Pertumbuhan Penduduk ¹ /Population Growth ¹	%	0.29	0.26	0.23
Angka Harapan Hidup ^{1-e} /Life Expectancy Rate ¹	tahun/years	71,07	71,36	71,56
Tingkat Partisipasi Angkatan Kerja -TPAK ² <i>Labour Force Participation Rate-LFPR²</i>	%	84.37	71.29	74.60
Tingkat Pengangguran Terbuka-TPT ² <i>Unemployment Rate-UR²</i>	%	4.52	3.56	4.92
Penduduk Miskin ³ /Poor People ⁴	ribu/billion	163.94	154.64	161.10
Persentase Penduduk Miskin ⁴ <i>Percentage of Poor People⁴</i>	%	13.16	12.38	12.87
Indeks Pembangunan Manusia-IPM ⁵ <i>Human Development Index⁵</i>	–	67.85	68.75	69.04
EKONOMI/ECONOMIC				
Produk Domestik Bruto (PDB) Harga Berlaku ⁶ <i>Gross Domestic Bruto (GDP) at Current Price⁶</i>	miliar rupiah <i>billion rupiahs</i>	73 228.59	78 046.33 ^x	70 258.51 ^{xx}
Laju Pertumbuhan Ekonomi ⁷ /Economic Growth ⁷	%	4.39	6.34 ^x	-0.40 ^{xx}
PDB Per Kapita Harga Berlaku ^{6,8} <i>Per Capita of GDP at Current Price^{6,8}</i>	ribu rupiah <i>thousand rupiahs</i>	58 744	62 446 ^x	56 088 ^{xx}
NetEkspor/NetExport	juta/million US\$	26 976.24	28 138.49 ^x	-
Wisatawan/Tourists	-	1 184 440	125 035	94 201

- Catatan/Notes: ¹ Data 2006–2009: berdasarkan hasil SUPAS 2005; mulai 2010: Hasil proyeksi penduduk Indonesia 2010–2035 (pertengahan tahun/Juni)/*Data in 2006–2009: based on SUPAS 2005; since 2010: The result of Indonesia population prjection 2010–2035 (mid year/June)*
- ² Kondisi Agustus/*Condition at August*
- ³ Menggunakan penimbang hasil proyeksi penduduk tahun 2010–2035/*Weighted by the 2010–2035 population projection*
- ⁴ Kondisi Maret/*Condition at March*
- ⁵ Sejak tahun 2010, IPM dihitung dengan metode baru. Komponen IPM metode baru adalah angka harapan hidup saat lahir, harapan lama sekolah, rata-rata lama sekolah, dan pengeluaran per kapita/*Since 2010, HDI was calculated using new method. New HDI component are life expectancy at birth, expected years of schooling, means years of schooling, and expenditure per capita*
- ⁶ Mulai tahun 2010 mengadopsi *System of National Account 2008 (SNA 2008)*/*Since 2010 is in line with System of National Account 2008 (SNA 2008)*
- ⁷ Sebelum 2011 menggunakan tahun dasar 2000 (2000=100), mulai 2011 menggunakan tahun dasar 2010 (2010=100)/*Before 2011 using 2000 base year (2000=100), since 2011 using 2010 base year (2010=100)*
- ⁸ Mulai 2010 proyeksi penduduk berdasarkan hasil SP2010/*Since 2010 population projection based on SP2010*
- ⁹ IHK 82 kota (2012 = 100)/*CPI 82 cities (2012 = 100)*
- ¹⁰ Mulai 2010: menggunakan SBI 9 bulan/*Since 2010: using SBI 9 month*



01

GEOGRAFI DAN IKLIM



*Luas daerah Kabupaten
Bojonegoro mencapai
2.306,06 km²*

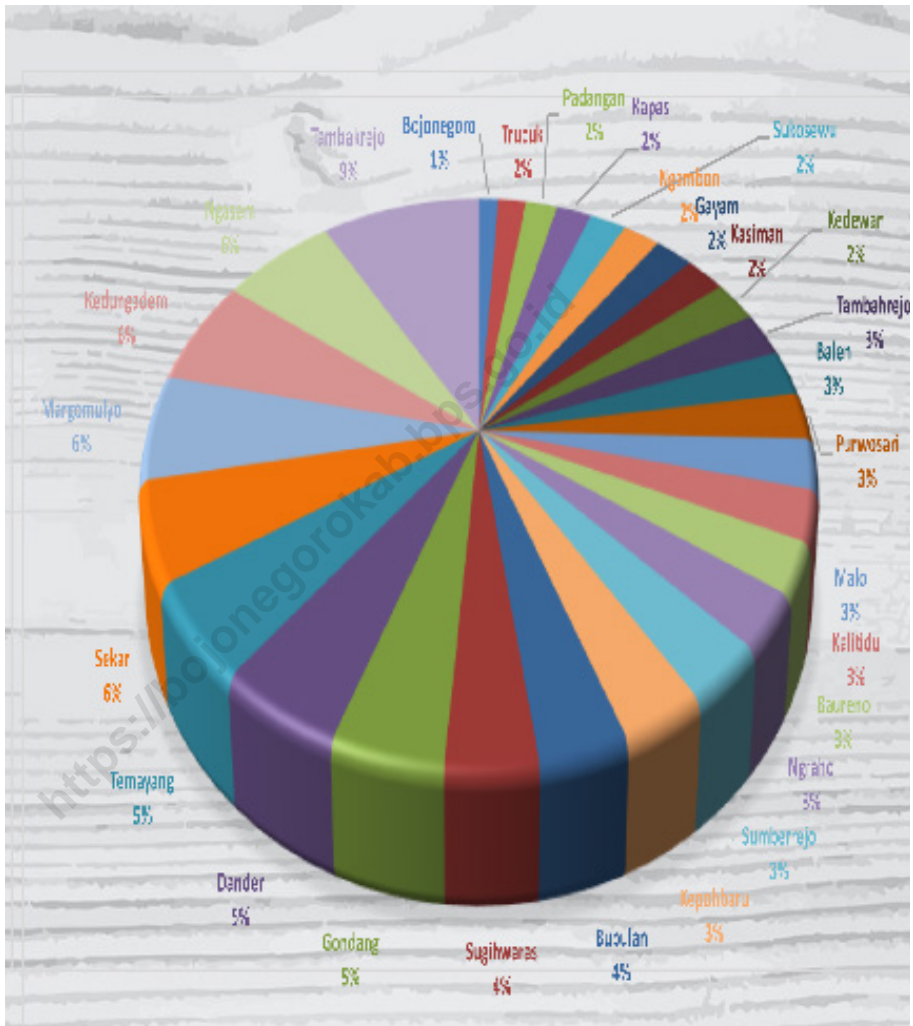
PENJELASAN TEKNIS

1. Secara astronomis Kabupaten Bojonegoro terletak pada posisi 112025' - 112009' Bujur Timur dan 6059' - 7037' Lintang Selatan. Berdasarkan posisi geografis, Kabupaten Bojonegoro memiliki batas-batas : Selatan Kabupaten Madiun, Nganjuk dan Ngawi, Timur Kabupaten Lamongan, Utara Kabupaten Tuban, dan Barat Kabupaten Blora Propinsi Jawa Tengah.
2. Secara administratif Kabupaten Bojonegoro terbagi menjadi 28 kecamatan dan 430 desa/kelurahan
3. Sumber data dan informasi keadan geografi dan iklim Kabupaten Bojonegoro berasal dari Dinas PU Bina Marga dan Tata Ruang Kabupaten Bojonegoro.
4. Bengawan Solo mengalir dari selatan, menjadi batas alam dari Provinsi Jawa Tengah, kemudian mengalir ke arah timur, di sepanjang wilayah utara Kabupaten Bojonegoro. Bagian utara merupakan Daerah Aliran Sungai Bengawan Solo yang cukup subur dengan pertanian yang ekstensif.

TECHNICAL NOTES

1. *Astronomically, Bojonegoro is located between 112025' and 112009' east longitude, and between 6059' and 7037' South latitude. In Terms of geographic position, Bojonegoro has boundaries as follows South – Madiun, Nganjuk and Ngawi, East – Lamongan, North Tuban, West Blora of Central Java*
2. *Bojonegoro has 28 Sub-Regency and 430 village.*
3. *The data and information of geographical and climate condition of Bojonegoro Regency is Public Works Office of Highways and Spatial Planning of Bojonegoro Regency.*
4. *Bengawan Solo flowing from the south, the natural boundary of the Province of Central Java, and then flows eastward along the northern Bojonegoro. The northern part of the Bengawan Solo River Basin are quite fertile with extensive agriculture.*

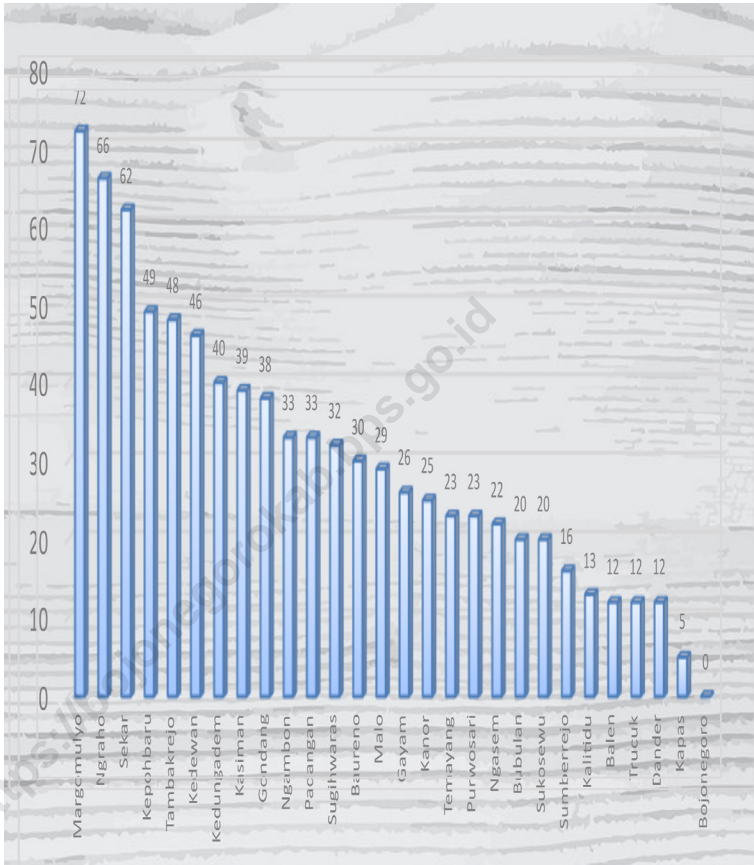
Gambar 1.1 Luas Daerah menurut Kecamatan (%), 2020
Figures 1.1 Area of Subdistrict (%), 2020



Sumber/Source : Berdasarkan Peraturan Menteri Dalam Negeri No. 66 Tahun 2011 tanggal 28 Desember 2011
 Based on Minister Of Home Affairs Regulation No 66/2011, December 28,2011

Gambar
Figures 1.2

Jarak Kantor Kecamatan Ke Ibukota 2020
Distance to the Capital 2020



Sumber/Source : Dinas PU Bina Marga dan Tata Ruang Kabupaten Bojonegoro

1.1 KEADAAN GEOGRAFI GEOGRAPHY CONDITION

Tabel 1.1.1 **Luas Daerah dan Jumlah Pulau menurut Kecamatan 2020**
Table 1.1.1 **Total Area and Number of Islands by Subdistrict, 2020**

Kecamatan Subdistrict	Ibukota Kecamatan Capital of Subdistrict	Luas Total Area (km ² /sq.km)
(1)	(2)	(3)
Margomulyo	Margomulyo	139,68
Ngraho	Ngraho	71,48
Tambakrejo	Tambakrejo	209,52
Ngambon	Ngambon	48,65
Sekar	Sekar	130,24
Bubulan	Bubulan	84,73
Gondang	Gondang	107,01
Temayang	Temayang	124,67
Sugihwaras	Sugihwaras	87,15
Kedungadem	Kedungadem	145,15
Kepohbaru	Kepohbaru	79,64
Baureno	Baureno	66,37
Kanor	Tambahrejo	59,78
Sumberrejo	Sumberrejo	76,58
Balen	Balen	60,52
Sukosewu	Sukosewu	47,48
Kapas	Kapas	46,38
Bojonegoro	Bojonegoro	25,71
Trucuk	Trucuk	36,71
Dander	Dander	118,36
Ngasem	Ngasem	147,21
Gayam	Gayam	50,05
Kalitidu	Kalitidu	65,95
Malo	Malo	65,41
Purwosari	Purwosari	62,32
Padangan	Padangan	42,00
Kasiman	Kasiman	51,80
Kedewan	Kedewan	56,51
Bojonegoro		2307,06

Sumber/Source: Berdasarkan Peraturan Menteri Dalam Negeri No. 66 Tahun 2011 tanggal 28 Desember 2011
Based on Minister Of Home Affairs Regulation No 66/2011, December 28, 2011

Lanjutan Tabel/*Continued Table* 1.1.1

Kecamatan <i>Subdistrict</i>	Persentase terhadap Luas Kabupaten <i>Percentage to Province's Area</i>	Jumlah Pulau <i>Number of Islands</i>
(1)	(4)	(5)
Margomulyo	6,05	-
Ngraho	3,10	-
Tambakrejo	9,08	-
Ngambon	2,11	-
Sekar	5,65	-
Bubulan	3,67	-
Gondang	4,64	-
Temayang	5,40	-
Sugihwaras	3,78	-
Kedungadem	6,29	-
Kepohbaru	3,45	-
Baureno	2,88	-
Kanor	2,59	-
Sumberrejo	3,32	-
Balen	2,62	-
Sukosewu	2,06	-
Kapas	2,01	-
Bojonegoro	1,11	-
Trucuk	1,59	-
Dander	5,13	-
Ngasem	6,38	-
Gayam	2,17	-
Kalitidu	2,86	-
Malo	2,84	-
Purwosari	2,70	-
Padangan	1,82	-
Kasiman	2,25	-
Kedewan	2,45	-
Bojonegoro	100,00	-

Catatan/*Note*: ...Sumber/*Source*: Badan Pusat Statistik Kabupaten Bojonegoro

Tabel 1.1.2 **Tinggi Wilayah dan Jarak ke Ibukota, 2020**
Table **Altitude and Distance to the Capital, 2020**

Kecamatan Subdistrict	Tinggi Wilayah (mdpl) Altitude (m a.s.l)	Jarak ke Ibukota Distance to the Capital
(1)	(2)	(3)
Margomulyo	25-175	62.10
Ngraho	25-125	46.50
Tambakrejo	37.5-237.5	44.80
Ngambon	50-200	32.80
Sekar	112.5-737.5	44.30
Bubulan	62.5-275	23.00
Gondang	112.5-900	41.46
Temayang	37.5-387.5	25.80
Sugihwaras	37.5-387.5	23.92
Kedungadem	25-287.5	34.35
Kepohbaru	12.5-37.5	34.79
Baureno	6.25-50	29.73
Kanor	6.25-12.5	25.17
Sumberrejo	12.5-37.5	16.71
Balen	12.5-25	12.24
Sukosewu	12.5-37.5	16.72
Kapas	12.5-25	4.32
Bojonegoro	12.5-15	1.50
Trucuk	12.5-37.5	6.70
Dander	12.5-112.5	12.40
Ngasem	25-112.5	22.40
Gayam	25-50	26.30
Kalitidu	12.5-37.5	15.00
Malo	18.75-250	20.10
Purwosari	25-75	29.20
Padangan	25-50	32.50
Kasiman	25-75	35.00
Kedewan	50-312.5	40.00

Catatan/Note: ...

Sumber/Source: Dinas PU Bina Marga dan Tata Ruang Kabupaten Bojonegoro

02

**PEMERINTAHAN
GOVERNMENT**



PENJELASAN TEKNIS

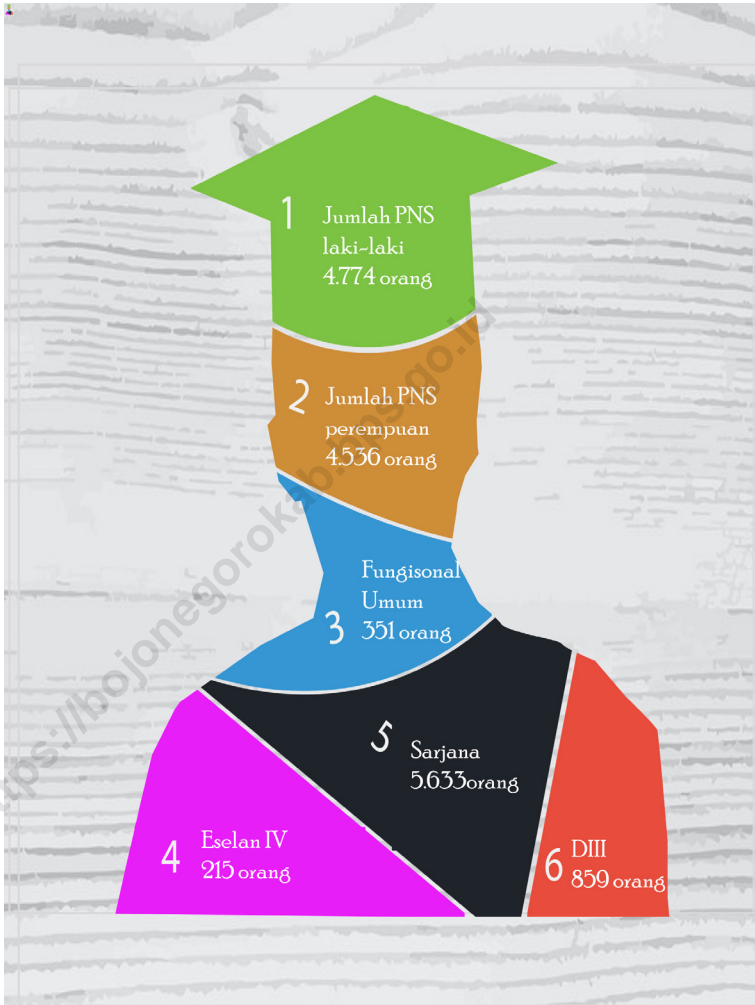
1. Data Pemerintahan yang tersaji pada bab ini bersumber dari Dinas Pemberdayaan Masyarakat Desa Kabupaten Bojonegoro (DPMD) dan Badan Kepegawaian Pendidikan dan Pelatihan Kabupaten Bojonegoro.
2. Data yang bersumber dari DPMD meliputi banyaknya kelurahan/desa, dusun/ lingkungan, RW/ RT per kecamatan dan tingkat pendidikan kepala desa, lurah, sekretaris desa selama empat tahun terakhir. Disajikan pula banyaknya desa menurut tingkatannya per kecamatan.
3. Badan Kepegawaian Pendidikan dan Pelatihan menyajikan data pegawai negeri sipil menurut golongan, status dan tingkat pendidikan selama dua tahun terakhir.

TECHNICAL NOTES

1. *The administration data presented in this chapter is derived from rural community development agency of Bojonegoro and Employment, Education and Coaching Service Agency of Bojonegoro Regency.*
2. *Data sourced from BPMD covers many villages / rural, village / neighborhood, RW / RT per Regency and the educational level of the village, headman, village secretary during the last four years. Also presented according to the number of villages per Regency levels.*
3. *Contribution data from the Regional Employment Board presents data of civil servants according to class, status and level of education over the last two years.*

Gambar 2.1
Figures

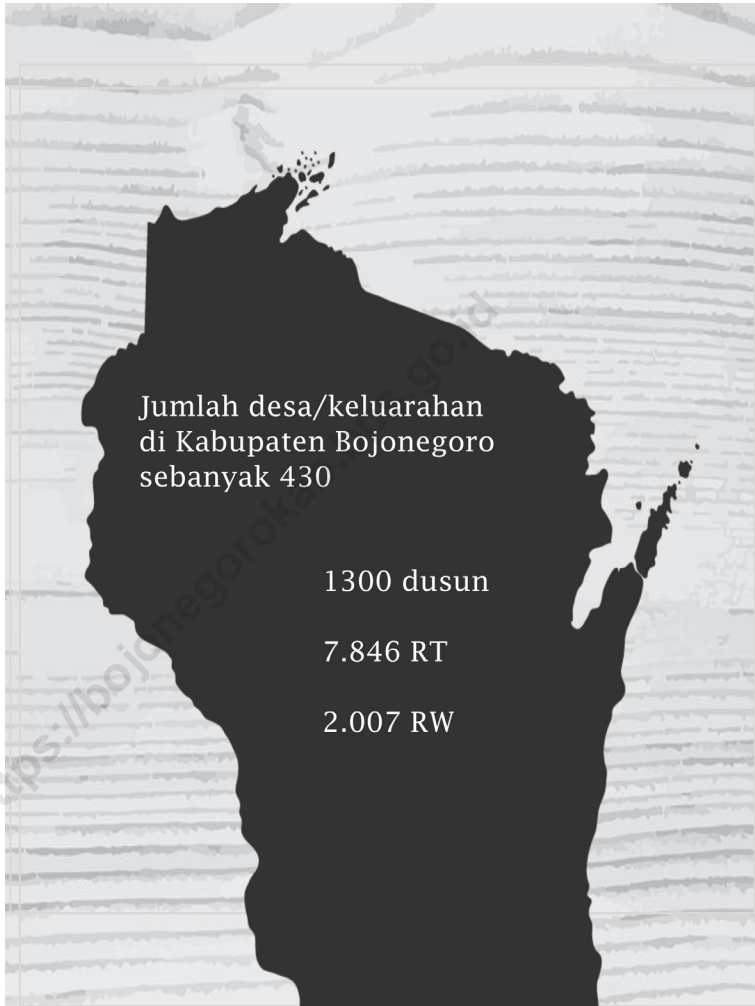
Jumlah PNS di Kabupaten Bojonegoro, 2020
Number of Civil Servants of Bojonegoro Regency, 2020



Sumber/Source: Badan Kepegawaian, Pendidikan dan Pelatihan Kabupaten Bojonegoro/
Government Official Administration Board of Bojonegoro

Gambar 2.2
Figures

Administrasi daerah Kabupaten Bojonegoro, 2020
Regional administration of Bojonegoro Regency, 2020



Sumber/Source: Badan Kepegawaian, Pendidikan dan Pelatihan Kabupaten Bojonegoro
Government Official Administration Board of Bojonegoro

2.1 WILAYAH ADMINISTRATIF ADMINISTRATIVE AREA

Tabel 2.1.1 Jumlah Desa/Kelurahan Menurut Kecamatan 2016–2020
Table 2.1.1 Number of Villages/Kelurahan by Subdistrict, 2016–2020

Kecamatan Subdistrict	2016	2017	2018	2019	2020
(1)	(2)	(3)	(4)	(5)	(6)
Margomulyo	6	6	6	6	6
Ngraho	16	16	16	16	16
Tambakrejo	18	18	18	18	18
Ngambon	5	5	5	5	5
Sekar	6	6	6	6	6
Bubulan	5	5	5	5	5
Gondang	7	7	7	7	7
Temayang	12	12	12	12	12
Sugihwaras	17	17	17	17	17
Kedungadem	23	23	23	23	23
Kepohbaru	25	25	25	25	25
Baureno	25	25	25	25	25
Kanor	25	25	25	25	25
Sumberrejo	26	26	26	26	26
Balen	23	23	23	23	23
Sukosewu	14	14	14	14	14
Kapas	21	21	21	21	21
Bojonegoro	18	18	18	18	18
Trucuk	12	12	12	12	12
Dander	16	16	16	16	16
Ngasem	17	17	17	17	17
Gayam	12	12	12	12	12
Kalitidu	18	18	18	18	18
Malo	20	20	20	20	20
Purwosari	12	12	12	12	12
Padangan	16	16	16	16	16
Kasiman	10	10	10	10	10
Kedewan	5	5	5	5	5
Bojonegoro	430	430	430	430	430

Sumber/Source: Dinas Pemberdayaan Masyarakat dan Desa Kabupaten Bojonegoro

Tabel 2.1.2 Jumlah Desa/Kelurahan Menurut Kecamatan 2020
Table Number of Villages/Kelurahan by Subdistrict, 2020

Kecamatan <i>Subdistrict</i>	Desa <i>Village</i>	Kelurahan <i>Village</i>
(1)	(2)	(3)
Margomulyo	6	-
Ngraho	16	-
Tambakrejo	18	-
Ngambon	5	-
Sekar	6	-
Bubulan	5	-
Gondang	7	-
Temayang	12	-
Sugihwaras	17	-
Kedungadem	23	-
Kepohbaru	25	-
Baureno	25	-
Kanor	25	-
Sumberrejo	26	-
Balen	23	-
Sukosewu	14	-
Kapas	21	-
Bojonegoro	7	11
Trucuk	12	-
Dander	16	-
Ngasem	17	-
Gayam	12	-
Kalitidu	18	-
Malo	20	-
Purwosari	12	-
Padangan	16	-
Kasiman	10	-
Kedewan	5	-
Bojonegoro	419	11

Sumber/Source: Dinas Pemberdayaan Masyarakat dan Desa Kabupaten Bojonegoro

Tabel 2.1.3 Jumlah Desa, Dusun, RT, dan RW menurut Kecamatan di Kabupaten Bojonegoro, 2020
Table Number of Sub-district and Sub-Regency in Bojonegoro Regency, 2020

Kecamatan Subdistrict	Desa/Kel Village	Dusun Sub-Village	RT	RW
(1)	(2)	(3)	(4)	(5)
Margomulyo	6	41	107	41
Ngraho	16	58	332	118
Tambakrejo	18	65	379	95
Ngambon	5	16	89	23
Sekar	6	35	154	60
Bubulan	5	18	86	25
Gondang	7	32	165	45
Temayang	12	38	164	39
Sugihwaras	17	55	310	91
Kedungadem	23	95	596	163
Kepohbaru	25	77	443	103
Baureno	25	89	472	167
Kanor	25	59	404	98
Sumberrejo	26	83	420	95
Balen	23	58	437	73
Sukosewu	14	42	301	57
Kapas	21	45	300	43
Bojonegoro	18	13	357	59
Trucuk	12	27	182	32
Dander	16	51	390	72
Ngasem	17	56	348	89
Gayam	12	39	198	55
Kalitidu	18	47	290	79
Malo	20	49	233	110
Purwosari	12	32	198	62
Padangan	16	38	220	55
Kasiman	10	30	180	41
Kedewan	5	12	87	17
Bojonegoro	430	1 300	7 842	2 007

Sumber/Source: Dinas Pemberdayaan Masyarakat dan Desa Kabupaten Bojonegoro

2.2 SUMBER DAYA MANUSIA HUMAN RESOURCES

Tabel 2.2.1 Jumlah Pegawai Negeri Sipil Menurut Jabatan dan Jenis Kelamin, Desember 2019 dan Desember 2020
Number of Civil Servants by Occupation and Sex, Desember 2019 dan Desember 2020

Jabatan <i>Occupation</i>	2019		Jumlah <i>Total</i>
	Laki-laki <i>Male</i>	Perempuan <i>Female</i>	
(1)	(2)	(3)	(4)
Fungsional Tertentu <i>Specific Functional</i>	0	0	0
Fungsional Umum <i>Staf General Functional</i>	296	55	351
<i>Struktural/Structural</i>			
Eselon V/5th Echelon	0	0	0
Eselon IV/4th Echelon	159	56	215
Eselon III/3rd Echelon	52	4	56
Eselon II/2nd Echelon	0	0	0
Eselon I/1st Echelon	0	0	0
Jumlah/Total	507	115	622

Sumber/Source: ...Badan Kepegawaian, Pendidikan dan Pelatihan Kabupaten Bojonegoro
Government Official Administration Board of Bojonegoro

Lanjutan Tabel/*Continued Table 2.2.1*

Jabatan <i>Occupation</i>	2020		Jumlah <i>Total</i>
	Laki-laki <i>Male</i>	Perempuan <i>Female</i>	
(1)	(5)	(6)	(7)
Fungsional Tertentu <i>Specific Functional</i>	0	0	0
Fungsional Umum <i>Staf General Functional</i>	296	55	351
<i>Struktural/Structural</i>			
Eselon V/5th Echelon	0	0	0
Eselon IV/4th Echelon	159	56	215
Eselon III/3rd Echelon	52	4	56
Eselon II/2nd Echelon	0	0	0
Eselon I/1st Echelon	0	0	0
Jumlah/Total	507	115	622

Sumber/Source: ...Badan Kepegawaian, Pendidikan dan Pelatihan Kabupaten Bojonegoro
Government Official Administration Board of Bojonegoro

Tabel
Table 2.2.2

Jumlah Pegawai Negeri Sipil Menurut Tingkat Pendidikan dan Jenis Kelamin, Desember 2019 dan Desember 2020
Number of Civil Servants by Educational Level and Sex
December 2019 and December 2020

Tingkat Pendidikan <i>Educational Level</i>	2019		
	Laki-laki <i>Male</i>	Perempuan <i>Female</i>	Jumlah <i>Total</i>
(1)	(2)	(3)	(4)
Sampai dengan SD <i>Up to Primary School</i>	92	23	115
SMP/Sederajat <i>General Vocational Junior High School</i>	148	18	166
SMA/Sederajat <i>General/Vocational Senior High School</i>	1081	489	1570
Diploma I, II/Akta I, II <i>Diploma I, II/Akta I, II</i>	224	533	757
Diploma III/Akta III/Sarjana Muda <i>Diploma III/Akta III/Bachelor</i>	227	632	859
Tingkat Sarjana/Doktor/Ph.D <i>University Graduates</i>	2746	2887	5633
Jumlah/Total	4518	4582	9100

Sumber/Source: ...Badan Kepegawaian, Pendidikan dan Pelatihan Kabupaten Bojonegoro
Government Official Administration Board of Bojonegoro

Lanjutan Tabel/*Continued Table 2.2.2*

Tingkat Pendidikan <i>Educational Level</i>	2020		
	Laki-laki <i>Male</i>	Perempuan <i>Female</i>	Jumlah <i>Total</i>
(1)	(2)	(3)	(4)
Sampai dengan SD <i>Up to Primary School</i>	98	26	124
SMP/Sederajat <i>General Vocational Junior High School</i>	167	20	187
SMA/Sederajat <i>General/Vocational Senior High School</i>	1165	528	1693
Diploma I, II/Akta I, II <i>Diploma I, II/Akta I, II</i>	243	564	807
Diploma III/Akta III/Sarjana Muda <i>Diploma III/Akta III/Bachelor</i>	223	563	786
Tingkat Sarjana/Doktor/Ph.D <i>University Graduates</i>	2878	2835	5713
Jumlah/Total	4774	4536	9310

Sumber/Source: Badan Kepegawaian, Pendidikan dan Pelatihan Kabupaten Bojonegoro/
Government Official Administration Board of Bojonegoro

Tabel
Table 2.2.3

**Jumlah Pegawai Negeri Sipil Menurut Tingkat
Kepangkatan dan Jenis Kelamin, Desember 2019 dan
Desember 2020**
*Number of Civil Servants by Hierarchy and Sex, December
2019 and December 2020*

Pangkat/Golongan/Ruang <i>Hierarchy</i>	2019		
	Laki-laki <i>Male</i>	Perempuan <i>Female</i>	Jumlah <i>Total</i>
(1)	(2)	(3)	(4)
1. I/A (Juru Muda)	0	0	0
2. I/B (Juru Muda Tingkat I)	7	2	9
3. I/C (Juru)	35	7	42
4. I/D (Juru Tingkat I)	77	16	93
Golongan I/Range I	119	25	144
5. II/A (Pengatur Muda)	79	8	87
6. II/B (Pengatur Muda Tingkat I)	166	91	257
7. II/C (Pengatur)	359	313	672
8. II/D (Pengatur Tingkat I)	376	162	538
Golongan II/Range II	980	574	1554
9. III/A (Penata Muda)	600	1149	1749
10. III/B (Penata Muda Tingkat I)	356	477	833
11. III/C (Penata)	327	325	652
12. III/D (Penata Tingkat I)	543	514	1057
Golongan III/Range III	1826	2465	4291
13. IV/A (Pembina)	431	296	727
14. IV/B (Pembina Tingkat I)	1089	1195	2284
15. IV/C (Pembina Utama Muda)	71	27	98
16. IV/D (Pembina Utama Madya)	2	0	2
17. IV/E (Pembina Utama)	0	0	0
Golongan IV/Range IV	1593	1518	3111
Jumlah/Total	4518	4582	9100

Sumber/Source: ...Badan Kepegawaian, Pendidikan dan Pelatihan Kabupaten Bojonegoro
Government Official Administration Board of Bojonegoro

Lanjutan Tabel/*Continued Table 2.2.3*

Pangkat/Golongan/Ruang <i>Hierarchy</i>	2020		
	Laki-laki <i>Male</i>	Perempuan <i>Female</i>	Jumlah <i>Total</i>
(1)	(5)	(6)	(7)
1. I/A (Juru Muda)	0	0	0
2. I/B (Juru Muda Tingkat I)	8	3	11
3. I/C (Juru)	80	21	101
4. I/D (Juru Tingkat I)	38	3	41
Golongan I/Range I	126	27	153
5. II/A (Pengatur Muda)	140	19	159
6. II/B (Pengatur Muda Tingkat I)	128	81	209
7. II/C (Pengatur)	558	298	856
8. II/D (Pengatur Tingkat I)	199	191	390
Golongan II/Range II	1025	589	1614
9. III/A (Penata Muda)	610	1079	1689
10. III/B (Penata Muda Tingkat I)	352	356	708
11. III/C (Penata)	316	326	642
12. III/D (Penata Tingkat I)	580	536	1116
Golongan III/Range III	1858	2297	4165
13. IV/A (Pembina)	619	438	1057
14. IV/B (Pembina Tingkat I)	1098	1173	2271
15. IV/C (Pembina Utama Muda)	46	12	58
16. IV/D (Pembina Utama Madya)	2	0	2
17. IV/E (Pembina Utama)	-	-	-
Golongan IV/Range IV	1765	1623	3388
Jumlah/Total	4774	4536	9310

Sumber/Source: Badan Kepegawaian, Pendidikan dan Pelatihan Kabupaten Bojonegoro /
Government Official Administration Board of Bojonegoro

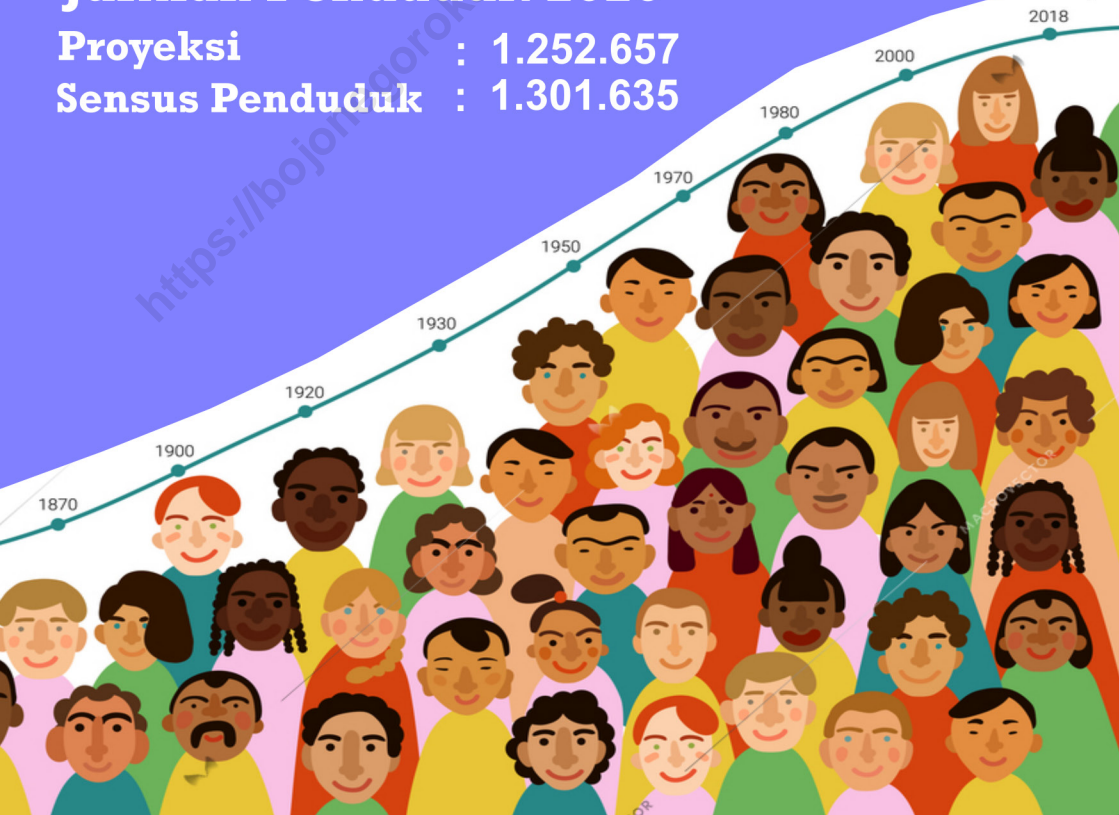
03

PENDUDUK DAN KETENAGAKERJAAN POPULATION AND EMPLOYMENT

Jumlah Penduduk 2020

Proyeksi : 1.252.657

Sensus Penduduk : 1.301.635



PENJELASAN TEKNIS**TECHNICAL NOTES**

1. Data kependudukan yang ditampilkan dalam buku ini meliputi dua sumber, yaitu data penduduk hasil Sensus Penduduk 2020 yang dilakukan BPS dan data penduduk hasil registrasi yang dilakukan oleh Dinas Kependudukan dan Pencatatan Sipil. Ada kemungkinan data dari kedua sumber tersebut mengalami perbedaan yang disebabkan adanya perbedaan pada metodologi, konsep definisi, dan cara pengumpulannya. Registrasi penduduk meliputi kegiatan pencatatan dan pelaporan data kependudukan yang terdiri dari kelahiran, kematian, serta statistik kependudukan lainnya, yang dilakukan mulai tingkat desa/ kelurahan hingga tingkat provinsi. Kegiatan registrasi dilakukan guna menjembatani ketersediaan pada data kependudukan setiap tahunnya. Karena data yang diperoleh dari hasil Sensus Penduduk (SP) setiap 10 tahun sekali dan Survei Penduduk antar Sensus (SUPAS) setiap 5 tahun sekali.
2. Pada bab ini disajikan data hasil Sensus Penduduk (SP) 2020 berupa jumlah penduduk menurut jenis kelamin, jumlah penduduk menurut kesesuaian alamat KK/KTP dengan tempat tinggal, dan rasio jenis kelamin

1. *Population data displayed in this book includes two sources, namely population data from the 2020 Population Census conducted by BPS and population data resulting from registration conducted by the Population and Civil Registration Service. There is a possibility that data from the two sources may experience differences due to differences in methodologies, concept definitions, and methods of collection. Population registration includes recording and reporting of population data consisting of births, deaths, and other population statistics, which are carried out from the village / village level. Kelurahan to the provincial level. Registration activities are carried out to bridge the availability of population data each year. Because the data obtained from the results of the Population Census (SP) every 10 years and the Inter-Census Population Survey (SUPAS) every 5 years.*
2. *In this chapter, data on the results of the 2020 Population Census (SP) are presented in the form of population according to gender, population according to the suitability of address of KK / KTP with residence, and sex ratio according to district.*

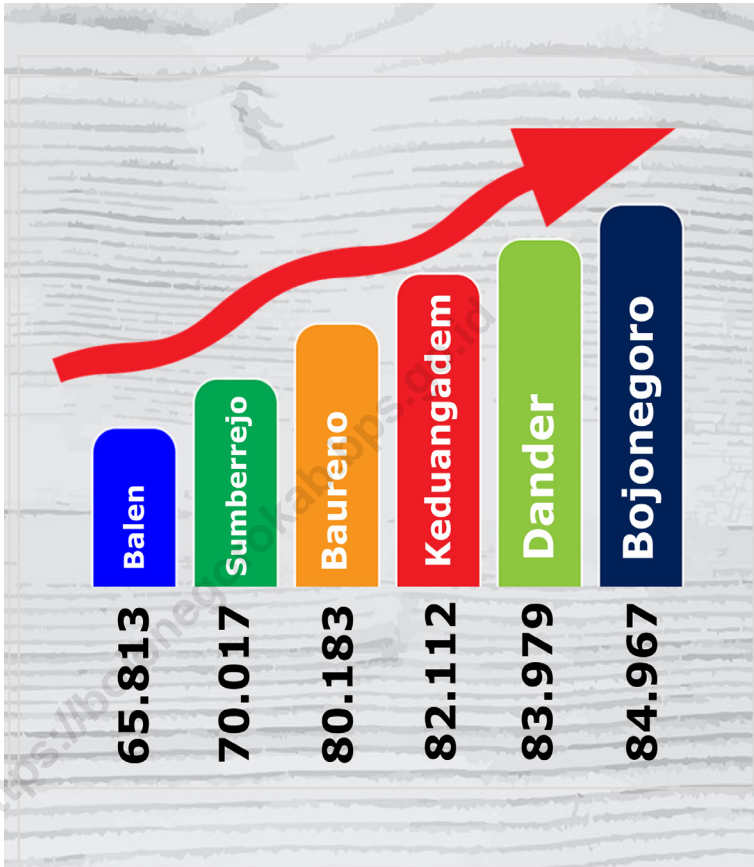
- menurut kecamatan.
 3. Data hasil registrasi penduduk yang diperoleh dari Dinas Kependudukan dan Pencatatan Sipil berupa jumlah penduduk dan laju pertumbuhan penduduk, kepadatan penduduk, jumlah rumah tangga, jumlah penduduk menurut kelompok umur, serta jumlah dan penerimaan akte kelahiran maupun kematian.
 4. Sedangkan data yang berasal dari Dinas Perindustrian dan Tenaga Kerja berupa data perkembangan kesempatan kerja (kumulatif) menurut lapangan usaha, upah tenaga kerja borongan dan musiman menurut sektor, serta perkembangan bursa tenaga kerja di Kabupaten Bojonegoro.
 5. Pelaksanaan registrasi penduduk dilaksanakan oleh aparatur pemerintahan daerah di setiap provinsi, sedangkan untuk Sensus Penduduk dilakukan oleh Badan Pusat Statistik secara serempak di seluruh Indonesia.
 6. Konsep yang dilakukan oleh BPS berupa penggabungan antara *de facto* dan *de jure*.
 7. Untuk data kependudukan sekarang, data hasil dari Sensus Penduduk dianggap paling lengkap karena mencakup penduduk yang tidak memiliki daftar registrasi berupa KTP/KK. Namun, Sensus Penduduk tidak
3. *Population registration data obtained from the Department of Population and Civil Registration are in the form of population and population growth rate, population density, number of households, population by age group, and number and receipt of birth and death certificates.*
 4. *Meanwhile, data from the Department of Industry and Manpower is in the form of data on the development of employment opportunities (cumulative) according to business fields, piece-rate and seasonal labor wages by sector, as well as the development of the labor market in Bojonegoro Regency.*
 5. *The population registration is carried out by regional government officials in each province, while the Population Census is carried out by the Central Statistics Agency simultaneously throughout Indonesia.*
 6. *The concept adopted by BPS is in the form of a merger between de facto and de jure.*
 7. *For current population data, the result data from the Population Census is considered the most complete because it includes residents who do not have a registration list in the form of KTP / KK. However, the Population*

bisa dilakukan setiap tahun. diakibatkan biaya dan waktu yang cukup besar.

Census cannot be conducted every year. caused by considerable cost and time.

<https://bojonegorokab.bps.go.id>

Gambar 3.1 **Kepadatan Tertinggi di Kabupaten Bojonegoro, 2020**
Figures *Population Density in Bojonegoro Regency, 2020*



Sumber/Source: BPS Sensus Penduduk 2020/BPS Cencuc 2020

Gambar 3.2
Figures

Tenaga Kerja Terbanyak menurut Sektor, 2020
Largest Labour by Sectors, 2020



Catatan/Note:

Sumber/Source: Dinas Perindustrian dan Tenaga Kerja Kabupaten Bojonegoro/Industry and Employee Service of Bojonegoro Regency

3.1 PENDUDUK POPULATION

Tabel 3.1.1 Jumlah Penduduk menurut Jenis Kelamin dan Kecamatan di Kabupaten Bojonegoro, 2020
Population by Sex and District in Bojonegoro Regency, 2020

Kecamatan Subdistrict	SP2020		Total
	Laki-laki (jiwa) Male (person)	Perempuan (jiwa) Female (person)	
(1)	(2)	(3)	(4)
Margomulyo	11 370	11 428	22 798
Ngraho	23 132	22 844	45 976
Tambakrejo	27 388	27 090	54 478
Ngambon	5 881	5 743	11 624
Sekar	13 940	13 471	27 411
Bubulan	7 431	7 574	15 005
Gondang	12 729	12 251	24 980
Temayang	17 944	17 988	35 932
Sugihwaras	23 305	23 134	46 439
Kedungadem	40 940	41 172	82 112
Kepohbaru	32 765	32 147	64 912
Baureno	40 630	39 553	80 183
Kanor	30 023	29 614	59 637
Sumberrejo	35 058	34 959	70 017
Balen	32 996	32 817	65 813
Sukosewu	21 380	21 068	42 448
Kapas	27 787	27 188	54 975
Bojonegoro	42 033	42 934	84 967
Trucuk	19 163	18 987	38 150
Dander	42 256	41 723	83 979
Ngasem	30 095	29 510	59 605
Gayam	16 340	16 215	32 555
Kalitidu	25 187	24 915	50 102
Malo	15 327	15 327	30 654
Purwosari	14 918	14 758	29 676
Padangan	21 826	21 653	43 479
Kasiman	15 393	15 338	30 731
Kedewan	6 449	6 548	12 997
Hasil SP/SP Result	653 686	647 949	1 301 635

Catatan/Note: Hasil Sensus Penduduk 2020

Sumber/Source: Badan Pusat Statistik Kabupaten Bojonegoro/Population and Civil Registration Agency Bojonegoro Regency

Tabel
Table 3.1.2

Jumlah Penduduk menurut Kesesuaian Alamat KK/KTP dengan Tempat Tempat Tinggal dan Kecamatan, 2020
Total Population according to Conformity of KK / KTP Address with Residence and District, 2020

Kecamatan Subdistrict	Sesuai KK/KTP Percentage of Total Population	Tidak Sesuai KK/KTP Population Density per sq.km	Total
(1)	(2)	(3)	(4)
Margomulyo	22 295	503	22 798
Ngraho	44 229	1 747	45 976
Tambakrejo	52 883	1 595	54 478
Ngambon	11 210	414	11 624
Sekar	26 244	1 167	27 411
Bubulan	14 561	444	15 005
Gondang	24 381	599	24 980
Temayang	35 194	738	35 932
Sugihwaras	45 409	1 030	46 439
Kedungadem	79 001	3 111	82 112
Kepohbaru	63 400	1 512	64 912
Baureno	78 548	1 635	80 183
Kanor	58 477	1 160	59 637
Sumberrejo	68 713	1 304	70 017
Balen	63 957	1 856	65 813
Sukosewu	41 901	547	42 448
Kapas	53 352	1 623	54 975
Bojonegoro	81 132	3 835	84 967
Trucuk	37 186	964	38 150
Dander	81 760	2 219	83 979
Ngasem	57 534	2 071	59 605
Gayam	32 198	357	32 555
Kalitidu	48 322	1 780	50 102
Malo	29 981	673	30 654
Purwosari	28 817	859	29 676
Padangan	41 734	1 745	43 479
Kasiman	30 046	685	30 731
Kedewan	12 726	271	12 997
Hasil SP/SP Result	1 265 191	36 444	1 301 635

Catatan/Note: Hasil Sensus Penduduk 2020

Sumber/Source: Badan Pusat Statistik Kabupaten Bojonegoro/Population and Civil Registration Agency Bojonegoro Regency

Tabel 3.1.3 **Rasio Jenis Kelamin menurut Kecamatan di Kabupaten Bojonegoro, 2020**
Table 3.1.3 **Gender Ratio by District in Bojonegoro Regency, 2020**

Kecamatan Subdistrict	Rasio Jenis Kelamin Population Sex Ratio
(1)	(2)
Margomulyo	99.49
Ngraho	101.26
Tambakrejo	101.10
Ngambon	102.40
Sekar	103.48
Bubulan	98.11
Gondang	103.90
Temayang	99.76
Sugihwaras	100.74
Kedungadem	99.44
Kepohbaru	101.92
Baureno	102.72
Kanor	101.38
Sumberrejo	100.28
Balen	100.55
Sukosewu	101.48
Kapas	102.20
Bojonegoro	97.90
Trucuk	100.93
Dander	101.28
Ngasem	101.98
Gayam	100.77
Kalitidu	101.09
Malo	100
Purwosari	101.08
Padangan	100.80
Kasiman	100.36
Kedewan	98.49
Hasil SP/SP Result	100.89

Catatan/Note: Hasil Sensus Penduduk 2020

Sumber/Source: Badan Pusat Statistik Kabupaten Bojonegoro/Population and Civil Registration Agency Bojonegoro Regency

Tabel 3.1.4
Table

Jumlah Penduduk dan Laju Pertumbuhan Penduduk menurut Kecamatan di Kabupaten Bojonegoro, 2019-2020
Population and Population Growth Rate by District in Bojonegoro Regency, 2019-2020

Kecamatan Subdistrict	Penduduk 2019 Population 2019	Penduduk 2020 Population 2020	Laju Pertumbuhan Penduduk Population Growth Rate
(1)	(2)	(3)	(4)
Margomulyo	46 974	47 801	1.02
Ngraho	54 957	56 680	1.03
Tambakrejo	11 573	11 951	1.03
Ngambon	60 664	61 521	1.01
Sekar	15 339	15 531	1.01
Bubulan	85 020	85 714	1.01
Gondang	47 331	47 221	1.00
Temayang	84 034	84 293	1.00
Sugihwaras	66 228	66 939	1.01
Kedungadem	82 192	82 756	1.01
Kepohbaru	61 912	61 716	1.00
Baureno	72 554	72 183	0.99
Kanor	67 677	67 350	1.00
Sumberrejo	56 459	55 917	0.99
Balen	87 866	87 587	1.00
Sukosewu	50 880	51 218	1.01
Kapas	30 997	31 552	1.02
Bojonegoro	30 296	30 602	1.01
Trucuk	44 682	44 712	1.00
Dander	31 587	31 786	1.01
Ngasem	36 768	36 988	1.01
Gayam	22 892	23 207	1.01
Kalitidu	38 962	39 161	1.01
Malo	43 783	43 739	1.00
Purwosari	13 053	13 480	1.03
Padangan	25 336	25 599	1.01
Kasiman	27 659	28 254	1.02
Kedewan	33 402	33 642	1.01
Hasil Registrasi/Registration Result	1 331 077	1 339 100	1.01

Catatan/Note:

Sumber/Source: Dinas Kependudukan dan Pencatatan Sipil Kab. Bojonegoro Tahun 2021/Department of Population and Civil Registration Kab. Bojonegoro in 2021

Tabel
Table 3.1.5

**Kepadatan Penduduk menurut Kecamatan di Kabupaten
Bojonegoro, 2020**
Population Density by District in Bojonegoro Regency, 2020

Kecamatan Subdistrict	Jumlah Penduduk Population	Luas Wilayah (km ²) Area (km ²)	Kepadatan Penduduk (km ²) Population Density (km ²)
(1)	(2)	(3)	(4)
Margomulyo	47 801	71.48	668.73
Ngraho	56 680	209.52	270.52
Tambakrejo	11 951	48.65	245.65
Ngambon	61 521	147.21	417.91
Sekar	15 531	84.73	183.30
Bubulan	85 714	118.36	724.18
Gondang	47 221	87.15	541.84
Temayang	84 293	145.15	580.73
Sugihwaras	66 939	79.64	840.52
Kedungadem	82 756	66.37	1246.89
Kepohbaru	61 716	59.78	1032.39
Baureno	72 183	76.58	942.58
Kanor	67 350	60.52	1112.86
Sumberrejo	55 917	46.38	1205.63
Balen	87 587	25.71	3406.73
Sukosewu	51 218	65.95	776.62
Kapas	31 552	65.41	482.37
Bojonegoro	30 602	62.32	491.05
Trucuk	44 712	42	1064.57
Dander	31 786	51.8	613.63
Ngasem	36 988	124.67	296.69
Gayam	23 207	139.68	166.14
Kaltidu	39 161	36.71	1066.77
Malo	43 739	47.48	921.21
Purwosari	13 480	56.51	238.54
Padangan	25 599	107.01	239.22
Kasiman	28 254	130.24	216.94
Kedewan	33 642	50.05	672.17
Hasil Registrasi/ Registration Result	1 339 100	2 307.06	580.44

Catatan/Note:

Sumber/Source: Dinas Kependudukan dan Pencatatan Sipil Kab. Bojonegoro Tahun 2021/Department of Population and Civil Registration Kab. Bojonegoro in 2021

Tabel
Table 3.1.6

Jumlah Rumah Tangga menurut Kecamatan di Kabupaten Bojonegoro, 2020
Number of Household by District in Bojonegoro Regency, 2020

Kecamatan Subdistrict	Rumah Tangga Household
(1)	(2)
Margomulyo	15 798
Ngraho	19 095
Tambakrejo	4 078
Ngambon	20 938
Sekar	5 375
Bubulan	27 754
Gondang	15 340
Temayang	27 773
Sugihwaras	20 704
Kedungadem	24 819
Kepohbaru	20 145
Baureno	24 682
Kanor	22 761
Sumberrejo	18 298
Balen	28 256
Sukosewu	16 991
Kapas	10 222
Bojonegoro	9 959
Trucuk	14 453
Dander	10 323
Ngasem	12 684
Gayam	7 997
Kalitidu	12 926
Malo	14 709
Purwosari	4 355
Padangan	8 774
Kasiman	9 952
Kedewan	11 072
Hasil Registrasi/Registration Result	440 233

Catatan/Note:

Sumber/Source: Dinas Kependudukan dan Pencatatan Sipil Kab. Bojonegoro Tahun 2021/Department of Population and Civil Registration Kab. Bojonegoro in 2021

Tabel
Table 3.1.7**Jumlah Penduduk menurut Kelompok Umur dan Jenis Kelamin
di Kabupaten Bojonegoro, 2020**
**Total Population by Age Group and Gender in Bojonegoro Regency,
2020**

Kelompok Umur <i>Age</i>	Jenis Kelamin/Sex		
	Laki-laki <i>Male</i>	Perempuan <i>Female</i>	Total
(1)	(2)	(3)	(4)
0 - 4	31 656	30 036	61 692
5 - 9	46560	43 442	90 002
10 - 12	29 676	27 970	57 646
13 - 14	19 479	18 195	37 674
15 - 17	28 640	26 970	55 610
18 - 19	19 730	18 677	38 407
20 - 24	50 650	48 096	98 746
25 - 29	50 104	48 435	98 539
30 - 34	45 053	45 097	90 150
35 - 39	53 296	53 189	106 485
40 - 44	52 821	52 425	105 246
45 - 49	51 277	51 921	103 198
50 - 54	48 556	49 221	97 777
55 - 59	44 898	46 246	91 144
60 - 64	38 074	37 375	75 449
> 65	62 796	68 539	131 335
Hasil Registrasi/ <i>Registration Result</i>	673 266	665 834	1 339 100

Catatan/Note:

Sumber/Source: Dinas Kependudukan dan Pencatatan Sipil Kab. Bojonegoro Tahun 2021/Department of Population and Civil Registration Kab. Bojonegoro in 2021

Tabel
Table 3.1.8
Jumlah Pengurusan Akte Kelahiran dan Akte Kematian menurut Kecamatan di Kabupaten Bojonegoro, 2020
Number of Birth and Death Certificate Arrangements by District in Bojonegoro Regency, 2020

Kecamatan Subdistrict	Kelahiran/Birth		Kematian/Death		Total
	Laki-laki Male	Perempuan Female	Laki-laki Male	Perempuan Female	
(1)	(2)	(3)	(4)	(5)	(6)
Margomulyo	385	406	17	14	822
Ngraho	532	480	52	46	1110
Tambakrejo	102	90	12	13	217
Ngambon	607	548	48	39	1242
Sekar	141	168	28	26	363
Bubulan	777	794	89	75	1735
Gondang	440	428	77	55	1000
Temayang	693	614	57	64	1428
Sugihwaras	670	572	65	66	1373
Kedungadem	924	867	140	123	2054
Kepohbaru	567	529	78	76	1250
Baureno	625	597	89	85	1396
Kanor	704	606	100	82	1492
Sumberrejo	523	486	91	82	1182
Balen	822	767	131	112	1832
Sukosewu	514	506	70	55	1145
Kapas	291	329	38	37	695
Bojonegoro	270	306	45	51	672
Trucuk	398	362	67	73	900
Dander	306	278	30	30	644
Ngasem	367	371	26	37	801
Gayam	215	166	25	12	418
Kalitidu	384	369	70	68	891
Malo	398	387	53	47	885
Purwosari	166	132	9	5	312
Padangan	238	230	4	3	475
Kasiman	286	201	0	1	488
Kedewan	404	348	19	43	814
Hasil Registrasi/Registration Result	12 749	11 937	1 530	1 420	27 636

Catatan/Note:

Sumber/Source: Dinas Kependudukan dan Pencatatan Sipil Kab. Bojonegoro Tahun 2021/Department of Population and Civil Registration Kab. Bojonegoro in 2021

Tabel
Table 3.1.9

**Penerimaan dari Akta-akta Pencatatan Sipil Kabupaten
Bojonegoro, 2016-2020**
Receipt of Bojonegoro Regency Civil Registration, 2016-2020

Lapangan Usaha <i>Occupation</i>	2016	2017	2018	2019	2020
(1)	(2)	(3)	(4)	(5)	(6)
Kutipan Akta Perkawinan/Copy of Married Act	32	45	26	45	41
Kutipan Akta Kelahiran Biasa/Copy of Birth Act	22 107	7 562	8 168	7 794	9 360
Kutipan Akta Kelahiran Dispensasi/Copy of Dispensation Act	-	-	-	-	-
Kutipan Akta Kelahiran Terlambat /Copy of Delay Birth Act	14 028	15 073	16 306	15 973	15 214
Kutipan Akta Pengakuan Anak/Copy of Children	-	5	-	-	1
Kutipan Akta Pengesahan Anak/Copy of Legal Children	-	6	7	-	8
Kutipan Akta Perceraian/Copy of Separated	9	7	9	9	5
Kutipan Akta Kematian/Copy of Death Act	371	270	314	922	5 130
Kutipan Akta Adopsi/Copy of Adoption Act	10	4	6	3	-
Surat Keterangan/Invoice	168	-	-	-	-
Kutipan ke II/Second Copy	343	1	943	1 191	900
Perubahan Nama/Name Changed	-	53	39	-	36
Jumlah/Total	37 068	23 026	25 818	25 937	991

Catatan/Note:

Sumber/Source: Dinas Kependudukan dan Pencatatan Sipil Kab. Bojonegoro Tahun 2021/Department of Population and Civil Registration Kab. Bojonegoro in 2021

**3.2 KETENAGAKERJAAN
EMPLOYEE**

Tabel 3.2.1 Perkembangan Kesempatan Kerja (Kumulatif) menurut Lapangan Usaha di Kabupaten Bojonegoro, 2020
Work of Bojonegoro Vacancy by Occupation, 2020

Lapangan Usaha <i>Occupation</i>	2018	2019	2020
(1)	(2)	(3)	(4)
Pertanian/Agriculture	320 940	321 440	315 994
Pertambangan/Quarrying	22 725	25 925	20 598
Industri/Industries	64 850	67 250	65 159
Listirk/Electricity	6 855	6 914	5 945
Bangunan/Buliding	63 600	62 354	60 254
Perdagangan/Trading	140 215	145 015	142 568
Perhubungan/Transportation	13 895	14 569	13 121
Keuangan/Finance	13 980	14 595	12 456
Jasa dan Lainnya/Services and Others	165 236	167 892	152 463
Jumlah/Total	812 296	825 954	788 558

Catatan/Note:

Sumber/Source: Dinas Perindustrian dan Tenaga Kerja Kabupaten Bojonegoro/Industry and Employee Service of Bojonegoro Regency

Tabel 3.2.2 **Jumlah Perusahaan dan Tenaga Kerja menurut Sektor Usaha di Kabupaten Bojonegoro, 2020**
Table **Number of Establishment and Employee by Sector in Bojonegoro Regency, 2020**

Lapangan Usaha <i>Occupation</i>	Jumlah Perusahaan	Tenaga Kerja/ <i>Employee</i>		
		Laki-Laki <i>Male</i>	Perempuan <i>Female</i>	Jumlah <i>Total</i>
(1)	(2)	(3)	(4)	(5)
Pertanian/Agriculture	30	2 176	1 156	3 332
Pertambangan/Quarrying	81	3 174	2 541	5 715
Industri/Industries	125	2 981	3 098	6 079
Listrik/Electricity	26	1 891	1 263	3 154
Bangunan/Buliding	287	1 254	985	2 239
Perdagangan/Trading	127	1 157	896	2 053
Perhubungan/Transportation	41	1 404	1 201	2 605
Keuangan/Finance	116	984	720	1 704
Jasa dan Lainnya/Services and Others	254	1 487	782	2 269
Jumlah/Total	1 087	16 508	12 642	29 150

Catatan/Note:

Sumber/Source: Dinas Perindustrian dan Tenaga Kerja Kabupaten Bojonegoro/Industry and Employee Service of Bojonegoro Regency

Tabel
Table 3.2.3

Upah Tenaga Kerja Borongan dan Musiman menurut Sektor di Kabupaten Bojonegoro, 2020
Worker's Salaries of Full and Regular Time of Bojonegoro Regency, 2020

Lapangan Usaha/Occupation	Bulanan/Monthly		Harian Tetap/Daily	
	Minimal/ Minimum	Maximal/ Maximum	Minimal/ Minimum	Maximal/ Maximum
(1)	(2)	(3)	(4)	(5)
Pertanian dan Perkebunan/ <i>Agriculture and Crops</i>	1 800 000	4 000 000	80 000	150 000
Minyak, Gas Bumi, dan Pertambangan/ <i>Oil, Gas, and Mining</i>	900 000	50 000 000	100 000	200 000
Rokok dan Tembakau/ <i>Cigarettes and Tobacco</i>	1 000 000	12 000 000	50 000	150 000
Makanan dan Minuman/ <i>Food and Beverage</i>	1 800 000	4 000 000	600 000	160 000
Tekstil dan Sandang/ <i>Textile and Clothes</i>	1 600 000	2 500 000	500 000	120 000
Perkayuan/ <i>Wooden</i>	1 937 500	3 500 000	80 000	160 000
Farmasi dan Kimia/ <i>Farmaceutical and Chemical</i>	2 016 781	5 000 000	70 000	12 000
Logam dan Keramik/ <i>Metal and Ceramics</i>	2 016 781	5 500 000	90 000	140 000
Jasa-jasa Kemasyarakatan Sosial dan Perseorangan/ <i>Social and Individual Services</i>	160 000	8 000 000	50 000	150 000
Percetakan/ <i>Printing</i>	17 000	2 500 000	60 000	120 000
Elektronik/ <i>Electronics</i>	19 000	3 500 000	70 000	140 000
Karet dan Kulit/ <i>Rubber and Beather</i>	1 898 613	5 000 000	70 000	150 000
Bangunan dan Pekerjaan Umum/ <i>Building and Public Work</i>	900 000	4 000 000	80 000	140 000
Niaga, Bank, dan Asuransi/ <i>Trading, Banking, and Insurance</i>	2 016 781	20 000 000	9 000	200 000
Pariwisata/ <i>Travel</i>	1 600 000	3 000 000	70 000	100 000
Maritim/ Marine	-	-	-	-
Transportasi/ <i>Transportation</i>	2 016 781	4 000 000	90 000	200 000
Kesehatan/ <i>Healthy</i>	1 500 000	12 000 000	80 000	200 000

Catatan/Note:

Sumber/Source: Dinas Perindustrian dan Tenaga Kerja Kabupaten Bojonegoro/Industry and Employee Service of Bojonegoro Regency

Tabel 3.2.4 **Perkembangan Bursa Tenaga Kerja di Kabupaten Bojonegoro, 2015-2020**
Table *Stack of Bojonegoro Manpower, 2015-2020*

Tahun <i>Occupation</i>	Lowongan Kerja <i>Vacancy</i>	Pencari Kerja Terdaftar <i>Job Seeker</i>	Penempatan Tenaga Kerja <i>Placement</i>	TKPMP TKMT dan Usaha Mandiri
(1)	(2)	(3)	(4)	(5)
2015	4 415	5 116	3 239	214
2016	10 424	5 821	4 769	672
2017	6 038	4 091	3 151	370
2018	18 290	4 249	3 188	310
2019	31 876	2 351	4 025	333
2020	7 196	1 170	972	940

Catatan/Note:

Sumber/Source: Dinas Perindustrian dan Tenaga Kerja Kabupaten Bojonegoro/Industry and Employee Service of Bojonegoro Regency

04

SOSIAL DAN KESEJAHTERAAN RAKYAT
SOCIAL AND WELFARE



PENJELASAN TEKNIS

1. Data yang tersaji pada bab ini meliputi data pendidikan, data keagamaan, data kesehatan, data keluarga berencana, data hukum dan data sosial lainnya
2. Data Pendidikan meliputi data jumlah sekolah, murid dan guru SD, SLTP, dan SMU menurut kecamatan. Untuk data SD sampai dengan SMU bersumber dari Dinas Pendidikan Kabupaten Bojonegoro.
3. Data yang bersumber dari Kantor Kementerian Agama Kabupaten Bojonegoro meliputi data jumlah sekolah, murid, guru rasio RA, MI, MTs, dan Madrasah Aliyah menurut kecamatan.
4. Data mengenai pencapaian Akseptor KB baru dan alat kontrasepsi yang dipakai serta jumlah pasangan usia subur menurut kecamatan disajikan oleh Badan Pemberdayaan Perempuan dan Keluarga Berencana.
5. Data data mengenai laporan perkara di Pengadilan Negeri disajikan oleh Pengadilan Negeri Bojonegoro, yang meliputi tindak pidana baik ringan maupun berat.
6. Sedangkan data dari Badan Penanggulangan Bencana Daerah meliputi korban jiwa meninggal akibat bencana alam berdasarkan jenisnya serta jumlah desa yang mengalami bencana alam dalam

TECHNICAL NOTES

1. *The data presented in this chapter includes education, religion, health, family palnning (KB), Laws and other social data.*
2. *The data of education includes number of scholls, students, and teachers of ES, YHS, and SHS according to subdiscript.The data of ES, YHS and SHS is obtained from Education Service of Bojonegoro Regency.*
3. *Data sourced from the Office of Religious Affairs Bojonegoro includes data on the number schools, pupils, teachers and ratio of RA, MI, MTs, and Madrasah Aliyah by Regency.*
4. *Data regarding the new KB acceptors achievement and use of contraceptives and the number of couples of childbearing age by Regencys served by the Women Empowerment and Family Planning.*
5. *Data on case reports in the District Court are presented by the Bojonegoro District Court, covering both minor and serious crimes.*
6. *Meanwhile, data from the Regional Disaster Management Agency includes the death toll from natural disasters based on its type and the number of villages that have experienced natural disasters in the*

- rentang waktu tiga tahun terakhir.
7. Data yang berasal dari Dinas Kesehatan Kabupaten Bojonegoro meliputi banyaknya fasilitas kesehatan menurut kecamatan, jumlah tenaga kesehatan menurut keahliannya, banyaknya pengunjung klinik/ poliklinik di Rumah Sakit Umum serta data penyandang cacat dan orang jompo/ lanjut usia Daerah Kabupaten Bojonegoro. Serta banyaknya kasus HIV/AIDS, IMS, DBD, TB, dan Malaria yang terjadi selama tahun 2020.
 8. Data Keluarga Berencana meliputi data banyaknya petugas dan fasilitas KB menurut kecamatan, data penggunaan alat kontrasepsi oleh pasangan usia subur (PUS) untuk peserta KB Aktif maupun peserta KB baru, yang berasal dari badan pemberdayaan perempuan dan keluarga berencana Kabupaten Bojonegoro
- last three years.*
7. *The data comes from the Department of Health Bojonegoro covers many health facilities in the Regency, the number of health workers according to their expertise, the number of visitors clinic / clinic at the General Hospital with data of handicapped person and decrepeit/ elderly in Bojonegoro Regency. As well as many cases of HIV / AIDS, STIs, DHF, TB and Malaria that occurred during 2020.*
 8. *Family Planning Data include the number of data according to officials and family planning facilities Regencys, data on the use of contraceptives by couples of childbearing age (EFA) for KB Active participants and new planning participants, who came from the body of women's empowerment and family planning Bojonegoro*

<https://bojonegorokab.bps.go.id>


Gambar 4.1 **Banyaknya Bencana di Kabupaten Bojonegoro**
Figures **Number of Disasters in Bojonegoro Regency**



Sumber/Source: BPBD Bojonegoro

Gambar 4.2
Figures

Jumlah Pasangan Usia Subur di Kab. Bojonegoro, 2020
Number of Fertile Age Couples in Bojonegoro, 2020



Catatan/Note: ...

Sumber/Source: Dinas Pemberdayaan Perempuan Perlindungan Anak dan Keluarga Berencana Kabupaten Bojonegoro

4.1 PENDIDIKAN EDUCATION

Tabel 4.1.1 Jumlah Sekolah, Guru, dan Murid Taman Kanak-Kanak (TK) di Bawah Kementerian Pendidikan dan Kebudayaan Menurut Kecamatan, 2019/2020 dan 2020/2021
Number of Schools, Teachers, and Pupils in Kindergarten Under The Ministry of Education and Culture by Subdistrict, 2019/2020 dan 2020/2021

Kecamatan Subdistrict	Sekolah/Schools					
	Negeri/Public		Swasta/Private		Jumlah/Total	
	2019/2020	2020/2021	2019/2020	2020/2021	2019/2020	2020/2021
(1)	(2)	(3)	(4)	(5)	(6)	(7)
Margomulyo	-	-	13	12	13	12
Ngraho	-	-	17	17	17	17
Tambakrejo	-	-	22	22	22	22
Ngambon	-	-	7	7	7	7
Sekar	-	-	16	16	16	16
Bubulan	-	-	8	8	8	8
Gondang	-	-	12	12	12	12
Temayang	-	-	15	15	15	15
Sugihwaras	-	-	26	26	26	26
Kedungadem	-	-	50	50	50	50
Kepohbaru	-	-	29	29	29	29
Baureno	-	-	41	41	41	41
Kanor	-	-	29	29	29	29
Sumberrejo	-	-	43	43	43	43
Balen	1	1	34	34	35	35
Sukosewu	-	-	20	20	20	20
Kapas	1	1	27	27	28	28
Bojonegoro	1	1	40	40	41	41
Trucuk	-	-	17	17	17	17
Dander	-	-	37	37	37	37
Ngasem	-	-	25	25	25	25
Gayam	-	-	15	15	15	15
Kalitidu	-	-	31	31	31	31
Malo	-	-	23	23	23	23
Purwosari	1	1	17	17	18	18
Padangan	-	-	26	26	26	26
Kasiman	-	-	17	17	17	17
Kedewan	-	-	8	8	8	8
Bojonegoro	4	4	665	664	669	668

Sumber/Source: Kementerian Pendidikan dan Kebudayaan, Data Semester Ganjil/Ministry of Educations and Culture, Odd Semester Data

Lanjutan Tabel/*Continued Table 4.1.1*

Kecamatan Subdistrict	Guru ¹ /Teachers ¹					
	Negeri/Public		Swasta/Private		Jumlah/Total	
	2019/2020	2020/2021	2019/2020	2020/2021	2019/2020	2020/2021
(1)	(8)	(9)	(10)	(11)	(12)	(13)
Margomulyo	-	-	28	26	28	26
Ngraho	-	-	52	51	52	51
Tambakrejo	-	-	48	44	48	44
Ngambon	-	-	18	18	18	18
Sekar	-	-	32	32	32	32
Bubulan	-	-	17	16	17	16
Gondang	-	-	35	33	35	33
Temayang	-	-	35	36	35	36
Sugihwaras	-	-	52	52	52	52
Kedungadem	-	-	108	108	108	108
Kepohbaru	-	-	65	65	65	65
Baureno	-	-	81	78	81	78
Kanor	-	-	68	69	68	69
Sumberrejo	-	-	124	123	124	123
Balen	7	8	66	64	73	72
Sukosewu	-	-	57	57	57	57
Kapas	8	8	68	69	76	77
Bojonegoro	9	7	215	202	224	209
Trucuk	-	-	49	48	49	48
Dander	-	-	102	99	102	99
Ngasem	-	-	58	59	58	59
Gayam	-	-	39	40	39	40
Kalitidu	-	-	93	90	93	90
Malo	-	-	44	45	44	45
Purwosari	9	9	56	53	65	62
Padangan	-	-	67	65	67	65
Kasiman	-	-	59	66	59	66
Kedewan	-	-	22	22	22	22
Bojonegoro	33	32	1 758	1 730	1 791	1 762

Catatan/Note: ¹ Jumlah guru termasuk kepala sekolah dan guru/The total of teachers including headmaster and teacher

Sumber/Source: Kementerian Pendidikan dan Kebudayaan, Data Semester Ganjil/Ministry of Educations and Culture, Odd Semester Data

Lanjutan Tabel/*Continued Table 4.1.1*

Kecamatan Subdistrict	Murid/Students					
	Negeri/Public		Swasta/Private		Jumlah/Total	
	2019/2020	2020/2021	2019/2020	2020/2021	2019/2020	2020/2021
(1)	(14)	(15)	(16)	(17)	(18)	(19)
Margomulyo	-	-	387	351	387	351
Ngraho	-	-	538	545	538	545
Tambakrejo	-	-	796	816	796	816
Ngambon	-	-	191	197	191	197
Sekar	-	-	579	590	579	590
Bubulan	-	-	275	271	275	271
Gondang	-	-	360	384	360	384
Temayang	-	-	433	446	433	446
Sugihwaras	-	-	1 036	1 009	1 036	1 009
Kedungadem	-	-	1 531	1 581	1 531	1 581
Kepohbaru	-	-	1 083	947	1 083	947
Baureno	-	-	1 269	1 274	1 269	1 274
Kanor	-	-	817	773	817	773
Sumberrejo	-	-	1 522	1 514	1 522	1 514
Balen	45	47	981	950	1 026	997
Sukosewu	-	-	687	664	687	664
Kapas	30	42	1 025	1 018	1 055	1 060
Bojonegoro	53	50	2 463	2 309	2 516	2 359
Trucuk	-	-	745	719	745	719
Dander	-	-	1 487	1 520	1 487	1 520
Ngasem	-	-	862	865	862	865
Gayam	-	-	521	539	521	539
Kalitidu	-	-	1 176	1 113	1 176	1 113
Malo	-	-	570	573	570	573
Purwosari	61	63	759	742	820	805
Padangan	-	-	946	934	946	934
Kasiman	-	-	748	764	748	764
Kedewan	-	-	312	333	312	333
Bojonegoro	189	202	24 099	23 741	24 288	23 943

Sumber/*Source*: Kementerian Pendidikan dan Kebudayaan, Data Semester Ganjil/*Ministry of Educations and Culture, Odd Semester Data*

Tabel
Table 4.1.2

**Jumlah Sekolah, Guru, dan Murid Raudatul Athfal (RA)
di Bawah Kementerian Agama Menurut Kecamatan,
2019/2020 dan 2020/2021**
*Number of Schools, Teachers, and Pupils in Raudatul Athfal
(RA) Under The Ministry of Religious Affairs by Subdistrict,
2019/2020 dan 2020/2021*

Kecamatan Subdistrict	Sekolah/Schools		Guru/Teachers		Murid/Pupils	
	2019/2020	2020/2021	2019/2020	2020/2021	2019/2020	2020/2021
(1)	(2)	(3)	(4)	(5)	(6)	(7)
Margomulyo	3	3	9	9	72	98
Ngraho	7	7	17	19	284	359
Tambakrejo	7	7	21	23	315	368
Ngambon	1	1	5	4	76	83
Sekar	2	2	4	4	8	30
Bubulan	2	3	8	11	53	43
Gondang	4	4	16	18	173	177
Temayang	7	7	20	23	242	325
Sugiharwas	8	8	19	19	244	182
Kedungadem	11	11	29	39	349	387
Kepohbaru	22	22	57	63	668	719
Baureno	22	22	79	73	738	1 056
Kanor	15	15	42	48	522	534
Sumberrejo	11	11	34	41	303	465
Balen	19	19	59	69	720	727
Sukosewu	14	14	37	42	434	437
Kapas	9	10	34	41	430	440
Bojonegoro	10	11	64	65	614	823
Trucuk	4	4	15	12	166	164
Dander	18	18	59	74	591	778
Ngasem	18	18	56	68	592	622
Gayam	7	8	30	38	194	289
Kalitidu	12	13	42	52	441	356
Malo	6	6	20	22	191	209
Purwosari	3	3	11	9	162	169
Padangan	6	6	33	29	243	267
Kasiman	2	2	5	7	114	108
Kedewan	1	1	2	2	46	65
Bojonegoro	251	256	827	924	8 985	10 280

Sumber/Source: Kementerian Pendidikan dan Kebudayaan, Data Semester Ganjil/Ministry of Educations and Culture, Odd Semester Data

Tabel
Table 4.1.3

**Jumlah Sekolah, Guru, dan Murid Sekolah Dasar (SD)
di Bawah Kementerian Pendidikan dan Kebudayaan
Menurut Kecamatan, 2019/2020 dan 2020/2021**
**Number of Schools, Teachers, and Pupils in Primary Schools
Under The Ministry of Education and Culture by Subdistrict,
2019/2020 dan 2020/2021**

Kecamatan Subdistrict	Sekolah/Schools					
	Negeri/Public		Swasta/Private		Jumlah/Total	
	2019/2020	2020/2021	2019/2020	2020/2021	2019/2020	2020/2021
(1)	(2)	(3)	(4)	(5)	(6)	(7)
Margomulyo	20	19	-	-	20	19
Ngraho	34	31	-	-	34	31
Tambakrejo	38	37	-	-	38	37
Ngambon	11	11	-	-	11	11
Sekar	23	23	-	-	23	23
Bubulan	11	11	-	-	11	11
Gondang	19	19	-	-	19	19
Temayang	25	25	-	-	25	25
Sugihwaras	28	28	1	1	29	29
Kedungadem	47	45	3	3	50	48
Kepohbaru	30	29	-	-	30	29
Baureno	38	38	2	2	40	40
Kanor	34	32	-	-	34	32
Sumberrejo	38	38	2	2	40	40
Balen	33	32	-	-	33	32
Sukosewu	18	18	-	-	18	18
Kapas	25	25	-	-	25	25
Bojonegoro	27	27	7	7	34	34
Trucuk	16	16	-	-	16	16
Dander	38	37	-	-	38	37
Ngasem	30	28	1	1	31	29
Gayam	16	16	-	-	16	16
Kalitidu	26	26	-	-	26	26
Malo	24	24	-	-	24	24
Purwosari	18	18	1	1	19	19
Padangan	24	23	1	1	25	24
Kasiman	18	18	-	-	18	18
Kedewan	11	11	-	-	11	11
Bojonegoro	720	705	18	18	738	723

Sumber/Source: Kementerian Pendidikan dan Kebudayaan, Data Semester Ganjil/Ministry of Educations and Culture, Odd Semester Data

Lanjutan Tabel/Continued Table 4.1.3

Kecamatan Subdistrict	Guru ¹ /Teachers ¹					
	Negeri/Public		Swasta/Private		Jumlah/Total	
	2019/2020	2020/2021	2019/2020	2020/2021	2019/2020	2020/2021
(1)	(8)	(9)	(10)	(11)	(12)	(13)
Margomulyo	132	134	-	-	132	134
Ngraho	243	242	-	-	243	242
Tambakrejo	267	276	-	-	267	276
Ngambon	78	77	-	-	78	77
Sekar	176	185	-	-	176	185
Bubulan	95	98	-	-	95	98
Gondang	139	155	-	-	139	155
Temayang	198	199	-	-	198	199
Sugihwaras	225	242	8	9	233	251
Kedungadem	395	394	23	23	418	417
Kepohbaru	272	262	-	-	272	262
Baureno	302	315	15	14	317	329
Kanor	288	296	-	-	288	296
Sumberrejo	288	302	24	24	312	326
Balen	269	273	-	-	269	273
Sukosewu	149	149	-	-	149	149
Kapas	221	222	-	-	221	222
Bojonegoro	305	312	102	113	407	418
Trucuk	171	180	-	-	171	180
Dander	364	365	-	-	364	365
Ngasem	222	223	8	9	230	232
Gayam	125	122	-	-	125	122
Kalitidu	212	211	-	-	212	211
Malo	174	173	-	-	174	173
Purwosari	144	148	11	11	155	159
Padangan	209	213	15	15	224	228
Kasiman	148	154	-	-	148	154
Kedewan	86	89	-	-	86	89
Bojonegoro	5 897	6 011	206	218	6 103	6 222

Catatan/Note: ¹ Jumlah guru termasuk kepala sekolah dan guru/The total of teachers including headmaster and teacher

Sumber/Source: Kementerian Pendidikan dan Kebudayaan, Data Semester Ganjil/Ministry of Educations and Culture, Odd Semester Data

Lanjutan Tabel/Continued Table 4.1.3

Kecamatan Subdistrict	Murid/Students					
	Negeri/Public		Swasta/Private		Jumlah/Total	
	2019/2020	2020/2021	2019/2020	2020/2021	2019/2020	2020/2021
(1)	(14)	(15)	(16)	(17)	(18)	(19)
Margomulyo	1 789	1 695	-	-	1 789	1 695
Ngraho	3 044	2 912	-	-	3 044	2 912
Tambakrejo	3 706	3 584	-	-	3 706	3 584
Ngambon	811	801	-	-	811	801
Sekar	2 155	2 157	-	-	2 155	2 157
Bubulan	987	959	-	-	987	959
Gondang	1 689	1 673	-	-	1 689	1 673
Temayang	1 891	1 824	-	-	1 891	1 824
Sugihwaras	2 683	2 651	142	159	2 825	2 810
Kedungadem	4 235	4 069	291	308	4 526	4 377
Kepohbaru	2 840	2 848	-	-	2 840	2 848
Baureno	3 444	3 388	88	86	3 532	3 474
Kanor	2 606	2 592	-	-	2 606	2 592
Sumberrejo	2 983	2 891	357	346	3 340	3 237
Balen	2 691	2 628	-	-	2 691	2 628
Sukosewu	1 751	1 716	-	-	1 751	1 716
Kapas	2 913	2 870	-	-	2 913	2 870
Bojonegoro	5 626	5 413	2 133	2 329	7 759	7 742
Trucuk	2 258	2 107	-	-	2 258	2 107
Dander	4 945	4 884	-	-	4 945	4 884
Ngasem	2 623	2 495	114	112	2 737	2 607
Gayam	2 032	2 046	-	-	2 032	2 046
Kalitidu	2 767	2 661	-	-	2 767	2 661
Malo	2 006	1 913	-	-	2 006	1 913
Purwosari	2 218	2 148	199	224	2 417	2 372
Padangan	2 807	2 703	373	373	3 180	3 076
Kasiman	2 175	2 068	-	-	2 175	2 068
Kedewan	1 210	1 202	-	-	1 210	1 202
Bojonegoro	72 885	70 898	3 697	3 937	76 582	74 835

Sumber/Source: Kementerian Pendidikan dan Kebudayaan, Data Semester Ganjil/Ministry of Educations and Culture, Odd Semester Data

Tabel
Table 4.1.4

Jumlah Sekolah, Guru, dan Murid Madrasah Ibtidaiyah (MI) di Bawah Kementerian Agama Menurut Kecamatan Menurut Kecamatan, 2019/2020 dan 2020/2021
Number of Schools, Teachers, and Pupils in Madrasah Ibtidaiyah (MI) Under The Ministry of Religious Affairs by Subdistrict, 2019/2020 dan 2020/2021

Kecamatan Subdistrict	Sekolah/Schools					
	Negeri/Public		Swasta/Private		Jumlah/Total	
	2019/2020	2020/2021	2019/2020	2020/2021	2019/2020	2020/2021
(1)	(2)	(3)	(4)	(5)	(6)	(7)
Margomulyo	-	-	1	1	1	1
Ngraho	1	1	5	5	6	6
Tambakrejo	-	-	5	5	5	5
Ngambon	-	-	1	1	1	1
Sekar	-	-	2	2	2	2
Bubulan	-	-	1	3	1	3
Gondang	-	-	2	2	2	2
Temayang	-	-	8	8	8	8
Sugihwaras	-	-	9	10	9	10
Kedungadem	-	-	16	16	16	16
Kepohbaru	-	-	19	22	19	22
Baureno	-	-	21	21	21	21
Kanor	-	-	18	18	18	18
Sumberrejo	-	-	20	20	20	20
Balen	1	1	21	21	22	22
Sukosewu	-	-	11	16	11	16
Kapas	-	-	11	12	11	12
Bojonegoro	1	1	9	9	10	10
Trucuk	-	-	7	7	7	7
Dander	-	-	16	16	16	16
Ngasem	-	-	21	17	21	17
Gayam	-	-	3	5	3	5
Kalitidu	-	-	17	16	17	16
Malo	-	-	5	5	5	5
Purwosari	-	-	3	3	3	3
Padangan	-	-	4	4	4	4
Kasiman	-	-	3	3	3	3
Kedewan	-	-	-	-	-	-
Bojonegoro	3	3	263	268	266	271

Sumber/Source: Kementerian Pendidikan dan Kebudayaan, Data Semester Ganjil/Ministry of Educations and Culture, Odd Semester Data

Lanjutan Tabel/Continued Table 4.1.4

Kecamatan Subdistrict	Guru ¹ /Teachers ¹					
	Negeri/Public		Swasta/Private		Jumlah/Total	
	2019/2020	2020/2021	2019/2020	2020/2021	2019/2020	2020/2021
(1)	(8)	(9)	(10)	(11)	(12)	(13)
Margomulyo	-	-	7	9	7	9
Ngraho	14	16	35	44	49	60
Tambakrejo	-	-	43	42	43	42
Ngambon	-	-	9	10	9	10
Sekar	-	-	8	12	8	12
Bubulan	-	-	11	21	11	21
Gondang	-	-	17	16	17	16
Temayang	-	-	82	84	82	84
Sugihwaras	-	-	83	87	83	87
Kedungadem	-	-	136	153	136	153
Kepohbaru	-	-	150	197	150	197
Baureno	-	-	184	228	184	228
Kanor	-	-	155	169	155	169
Sumberrejo	-	-	169	201	169	201
Balen	11	10	193	209	209	204
Sukosewu	-	-	94	159	94	159
Kapas	-	-	116	126	116	126
Bojonegoro	34	48	104	105	138	153
Trucuk	-	-	69	79	69	79
Dander	-	-	154	169	154	169
Ngasem	-	-	192	178	192	178
Gayam	-	-	23	45	23	45
Kalitidu	-	-	181	156	181	156
Malo	-	-	39	47	39	47
Purwosari	-	-	31	37	31	37
Padangan	-	-	33	43	33	43
Kasiman	-	-	23	24	23	24
Kedewan	-	-	-	-	-	-
Bojonegoro	59	74	2 376	2 650	2 435	2 724

Catatan/Note: ¹ Jumlah guru termasuk kepala sekolah dan guru/The total of teachers including headmaster and teacher

Sumber/Source: Kementerian Pendidikan dan Kebudayaan, Data Semester Ganjil/Ministry of Educations and Culture, Odd Semester Data

Lanjutan Tabel/Continued Table 4.1.4

Kecamatan Subdistrict	Murid/Students					
	Negeri/Public		Swasta/Private		Jumlah/Total	
	2019/2020	2020/2021	2019/2020	2020/2021	2019/2020	2020/2021
(1)	(14)	(15)	(16)	(17)	(18)	(19)
Margomulyo	-	-	96	127	96	127
Ngraho	182	260	581	713	763	973
Tambakrejo	-	-	513	503	513	503
Ngambon	-	-	171	172	171	172
Sekar	-	-	58	59	58	59
Bubulan	-	-	110	137	110	137
Gondang	-	-	170	191	170	191
Temayang	-	-	695	724	695	724
Sugihwaras	-	-	907	922	907	922
Kedungadem	-	-	1604	1685	1604	1685
Kepohbaru	-	-	1877	2236	1877	2236
Baureno	-	-	2922	3094	2922	3094
Kanor	-	-	1765	1842	1765	1842
Sumberrejo	-	-	2349	2502	2349	2502
Balen	143	151	1868	1928	2011	2079
Sukosewu	-	-	853	1341	853	1341
Kapas	-	-	1528	1529	1528	1529
Bojonegoro	910	919	951	1601	1861	2520
Trucuk	-	-	716	751	716	751
Dander	-	-	1679	1784	1679	1784
Ngasem	-	-	2051	1779	2051	1779
Gayam	-	-	361	568	361	568
Kalitidu	-	-	1555	1686	1555	1686
Malo	-	-	413	463	413	463
Purwosari	-	-	416	430	416	430
Padangan	-	-	592	625	592	625
Kasiman	-	-	370	406	370	406
Kedewan	-	-	-	-	-	-
Bojonegoro	1 235	1 330	27 551	29 794	28 786	31 124

Sumber/Source: Kementerian Pendidikan dan Kebudayaan, Data Semester Ganji/Ministry of Educations and Culture, Odd Semester Data

Tabel
Table 4.1.5**Jumlah Sekolah, Guru, dan Murid Sekolah Menengah Pertama (SMP) di Bawah Kementerian Pendidikan dan Kebudayaan Menurut Kecamatan, 2019/2020 dan 2020/2021****Number of Schools, Teachers, and Pupils in Junior High Schools Under The Ministry of Education and Culture by Subdistrict, 2019/2020 dan 2020/2021**

Kecamatan Subdistrict	Sekolah/Schools					
	Negeri/Public		Swasta/Private		Jumlah/Total	
	2019/2020	2020/2021	2019/2020	2020/2021	2019/2020	2020/2021
(1)	(2)	(3)	(4)	(5)	(6)	(7)
Margomulyo	1	1	-	-	1	1
Ngraho	2	2	2	2	4	4
Tambakrejo	3	3	1	1	4	4
Ngambon	1	1	1	1	1	1
Sekar	2	2	1	1	3	3
Bubulan	2	2	-	-	2	2
Gondang	2	2	1	1	3	3
Temayang	2	2	1	1	3	3
Sugihwaras	2	2	2	2	4	4
Kedungadem	4	4	6	6	10	10
Kepohbaru	2	2	2	2	4	4
Baureno	3	3	2	2	5	5
Kanor	1	1	2	2	3	3
Sumberrejo	3	3	4	5	7	8
Balen	2	2	2	2	4	4
Sukosewu	1	1	3	3	4	4
Kapas	2	2	1	1	3	3
Bojonegoro	6	6	11	11	17	17
Trucuk	1	1	-	-	1	1
Dander	2	2	5	5	7	7
Ngasem	1	1	2	2	3	3
Gayam	1	1	-	-	1	1
Kalitidu	2	2	2	2	4	4
Malo	1	1	2	2	3	3
Purwosari	2	2	-	-	2	2
Padangan	2	2	-	-	2	2
Kasiman	1	1	1	1	2	2
Kedewan	1	1	-	-	1	1
Bojonegoro	55	55	53	54	108	109

Sumber/Source: Kementerian Pendidikan dan Kebudayaan, Data Semester Ganjil/Ministry of Educations and Culture, Odd Semester Data

Lanjutan Tabel/*Continued Table* 4.1.5

Kecamatan Subdistrict	Guru ¹ /Teachers ¹					
	Negeri/Public		Swasta/Private		Jumlah/Total	
	2019/2020	2020/2021	2019/2020	2020/2021	2019/2020	2020/2021
(1)	(8)	(9)	(10)	(11)	(12)	(13)
Margomulyo	23	22	-	-	23	22
Ngraho	41	10	10	10	51	20
Tambakrejo	57	58	14	14	71	72
Ngambon	38	36	-	-	38	36
Sekar	27	28	4	4	31	32
Bubulan	29	31	-	-	29	31
Gondang	45	45	4	7	49	52
Temayang	41	43	15	15	56	58
Sugihwaras	62	63	15	16	77	79
Kedugadem	80	88	51	50	131	138
Kepohbaru	43	42	19	19	62	61
Baureno	93	90	39	33	132	123
Kanor	42	47	14	13	56	60
Sumberrejo	80	82	37	50	117	132
Balen	68	72	16	16	84	88
Sukosewu	21	22	24	25	45	47
Kapas	58	58	9	9	67	67
Bojonegoro	239	245	124	121	363	366
Trucuk	22	24	-	-	22	24
Dander	75	77	45	46	120	123
Ngasem	37	37	16	16	53	53
Gayam	21	22	-	-	21	22
Kalitidu	64	65	14	14	78	79
Malo	28	28	23	22	51	50
Purwosari	53	57	-	-	53	57
Padangan	75	73	-	-	75	73
Kasiman	38	41	9	9	47	50
Kedewan	25	26	-	-	25	26
Bojonegoro	1 525	1562	502	509	2 027	2 071

Catatan/Note: ¹ Jumlah guru termasuk kepala sekolah dan guru/*The total of teachers including headmaster and teacher*

Sumber/Source: Kementerian Pendidikan dan Kebudayaan, Data Semester Ganjil/Ministry of Educations and Culture, Odd Semester Data

Lanjutan Tabel/Continued Table 4.1.5

Kecamatan Subdistrict	Murid/Students					
	Negeri/Public		Swasta/Private		Jumlah/Total	
	2019/2020	2020/2021	2019/2020	2020/2021	2019/2020	2020/2021
(1)	(14)	(15)	(16)	(17)	(18)	(19)
Margomulyo	547	548	-	-	547	548
Ngraho	768	778	21	25	789	803
Tambakrejo	1 024	1 007	88	82	1 112	1 089
Ngambon	734	770	-	-	734	770
Sekar	601	607	40	25	641	632
Bubulan	408	396	-	-	408	396
Gondang	675	618	113	130	808	748
Temayang	665	617	252	254	917	871
Sugihwaras	1 030	1 052	100	87	1 130	1 139
Kedungadem	1 225	1 230	523	580	1 748	1 810
Kepohbaru	636	623	144	129	780	752
Baureno	1 607	1 480	429	378	2 036	1 858
Kanor	844	802	56	42	900	844
Sumberrejo	1 367	1 347	352	492	1 719	1 839
Balen	1 394	1 393	143	118	1 537	1 511
Sukosewu	405	389	115	93	520	482
Kapas	966	930	94	108	1 060	1 038
Bojonegoro	4 596	4 519	1 890	1 972	6 486	6 491
Trucuk	567	570	-	-	567	570
Dander	1 395	1 410	608	603	2 003	2 013
Ngasem	763	730	219	214	982	944
Gayam	312	310	-	-	312	310
Kalitidu	1 317	1 326	226	217	1 543	1 543
Malo	424	414	301	318	725	732
Purwosari	1 117	1 175	-	-	1 117	1 175
Padangan	1 442	1 417	-	-	1 442	1 417
Kasiman	734	716	274	339	1 008	1 005
Kedewan	362	358	-	-	362	358
Bojonegoro	27 925	27 532	6 008	6 206	33 933	33 738

Sumber/Source: Kementerian Pendidikan dan Kebudayaan, Data Semester Ganji/Ministry of Educations and Culture, Odd Semester Data

Tabel
Table 4.1.6

Jumlah Sekolah, Guru, dan Murid Madrasah Tsanawiyah (MTs) di Bawah Kementerian Agama Menurut Kecamatan, 2019/2020 dan 2020/2021
Number of Schools, Teachers, and Pupils in Madrasah Tsanawiyah (MTs) Under The Ministry of Religious Affairs by Subdistrict, 2019/2020 dan 2020/2021

Kecamatan Subdistrict	Sekolah/Schools					
	Negeri/Public		Swasta/Private		Jumlah/Total	
	2019/2020	2020/2021	2019/2020	2020/2021	2019/2020	2020/2021
(1)	(2)	(3)	(4)	(5)	(6)	(7)
Margomulyo	1	1	-	-	1	1
Ngraho	1	1	3	4	4	5
Tambakrejo	-	-	3	3	3	3
Ngambon	-	-	1	1	1	1
Sekar	-	-	-	-	-	-
Bubulan	-	-	2	2	2	2
Gondang	-	-	1	1	1	1
Temayang	-	-	3	3	3	3
Sugihwaras	-	-	3	3	3	3
Kedungadem	-	-	8	8	8	8
Kepohbaru	1	1	7	7	8	8
Baureno	-	-	12	13	12	13
Kanor	-	-	7	7	7	7
Sumberrejo	-	-	6	6	6	6
Balen	1	1	5	5	6	6
Sukosewu	-	-	6	6	6	6
Kapas	-	-	5	5	5	5
Bojonegoro	1	1	2	2	3	3
Trucuk	-	-	2	2	2	2
Dander	-	-	9	9	9	9
Ngasem	-	-	3	4	3	4
Gayam	-	-	3	3	3	3
Kalitidu	-	-	7	6	7	6
Malo	-	-	2	2	2	2
Purwosari	-	-	3	3	3	3
Padangan	1	1	2	2	3	3
Kasiman	-	-	2	2	2	2
Kedewan	-	-	1	1	1	1
Bojonegoro	5	5	109	114	116	187

Sumber/Source: Kementerian Pendidikan dan Kebudayaan, Data Semester Ganjil/Ministry of Educations and Culture, Odd Semester Data

Lanjutan Tabel/Continued Table 4.1.6

Kecamatan Subdistrict	Guru ¹ /Teachers ¹					
	Negeri/Public		Swasta/Private		Jumlah/Total	
	2019/2020	2020/2021	2019/2020	2020/2021	2019/2020	2020/2021
(1)	(8)	(9)	(10)	(11)	(12)	(13)
Margomulyo	-	-	2	5	2	5
Ngraho	42	39	36	54	78	93
Tambakrejo	-	-	31	37	31	37
Ngambon	-	-	12	12	12	12
Sekar	-	-	-	-	-	-
Bubulan	-	-	14	22	14	22
Gondang	-	-	20	19	20	19
Temayang	-	-	36	40	36	40
Sugihwaras	-	-	58	50	58	50
Kedungadem	-	-	102	94	102	94
Kepohbaru	52	48	91	101	143	149
Baureno	-	-	170	189	170	189
Kanor	-	-	85	86	85	86
Sumberrejo	-	-	140	137	140	137
Balen	37	49	60	69	97	118
Sukosewu	-	-	82	81	82	81
Kapas	-	-	53	59	53	59
Bojonegoro	19	66	17	19	36	85
Trucuk	-	-	17	23	17	23
Dander	-	-	175	182	175	182
Ngasem	-	-	72	71	72	71
Gayam	-	-	34	31	34	31
Kalitidu	-	-	105	84	105	84
Malo	-	-	39	34	39	34
Purwosari	-	-	44	38	44	38
Padangan	37	49	34	58	71	107
Kasiman	-	-	21	24	21	24
Kedewan	-	-	7	8	7	8
Bojonegoro	187	251	1 557	1 627	1 744	1 878

Catatan/Note: ¹ Jumlah guru termasuk kepala sekolah dan guru/The total of teachers including headmaster and teacher

Sumber/Source: Kementerian Pendidikan dan Kebudayaan, Data Semester Ganjil/Ministry of Educations and Culture, Odd Semester Data

Lanjutan Tabel/Continued Table 4.1.6

Kecamatan Subdistrict	Murid/Students					
	Negeri/Public		Swasta/Private		Jumlah/Total	
	2019/2020	2020/2021	2019/2020	2020/2021	2019/2020	2020/2021
(1)	(14)	(15)	(16)	(17)	(18)	(19)
Margomulyo	-	-	2	17	2	17
Ngraho	727	724	491	628	1 218	1 352
Tambakrejo	-	-	336	293	336	293
Ngambon	-	-	162	141	162	141
Sekar	-	-	-	-	-	-
Bubulan	-	-	83	87	83	87
Gondang	-	-	79	69	79	69
Temayang	-	-	281	269	281	269
Sugihwaras	-	-	397	392	397	392
Kedungadem	-	-	677	881	677	881
Kepohbaru	320	552	631	828	951	1 380
Baureno	-	-	1 387	1 195	1 387	1 195
Kanor	-	-	832	762	832	762
Sumberrejo	-	-	1 728	2 747	1 728	2 747
Balen	488	592	564	637	1 052	1 229
Sukosewu	-	-	547	450	547	450
Kapas	-	-	449	440	449	440
Bojonegoro	862	969	140	121	1 002	1 090
Trucuk	-	-	148	103	148	103
Dander	-	-	2 170	1 527	2 170	1 527
Ngasem	-	-	438	781	438	781
Gayam	-	-	213	223	213	223
Kalitidu	-	-	976	851	976	851
Malo	-	-	554	565	554	565
Purwosari	-	-	337	302	337	302
Padangan	794	847	536	704	1 330	1 551
Kasiman	-	-	246	245	246	245
Kedewan	-	-	51	12	51	12
Bojonegoro	3 191	3 684	14 455	15 270	17 646	18 954

Sumber/Source: Kementerian Pendidikan dan Kebudayaan, Data Semester Ganjil/Ministry of Educations and Culture, Odd Semester Data

Tabel
Table 4.1.7

Jumlah Sekolah, Guru, dan Murid Sekolah Menengah Atas (SMA) di Bawah Kementerian Pendidikan dan Kebudayaan Menurut Kecamatan, 2019/2020 dan 2020/2021
Number of Schools, Teachers, and Pupils in Senior High Schools Under The Ministry of Education and Culture by Subdistrict, 2019/2020 dan 2020/2021

Kecamatan Subdistrict	Sekolah/Schools					
	Negeri/Public		Swasta/Private		Jumlah/Total	
	2019/2020	2020/2021	2019/2020	2020/2021	2019/2020	2020/2021
(1)	(2)	(3)	(4)	(5)	(6)	(7)
Margomulyo	-	-	-	-	-	-
Ngraho	1	1	-	-	1	1
Tambakrejo	1	1	-	-	1	1
Ngambon	-	-	1	1	1	1
Sekar	-	-	-	-	-	-
Bubulan	1	1	-	-	1	1
Gondang	1	1	1	1	2	2
Temayang	-	-	1	1	1	1
Sugihwaras	1	1	1	1	2	2
Kedungadem	1	1	2	2	3	3
Kepohbaru	1	1	2	2	3	3
Baureno	1	1	2	2	3	3
Kanor	-	-	1	1	1	1
Sumberrejo	1	1	2	2	3	3
Balen	1	1	-	-	1	1
Sukosewu	-	-	1	1	1	1
Kapas	1	1	-	-	1	1
Bojonegoro	4	4	5	4	9	8
Trucuk	-	-	-	-	-	-
Dander	1	1	3	3	4	4
Ngasem	-	-	3	3	3	3
Gayam	-	-	1	1	1	1
Kalitidu	1	1	2	2	3	3
Malo	1	1	1	1	2	2
Purwosari	-	-	-	-	-	-
Padangan	1	1	1	1	2	2
Kasiman	1	1	-	-	1	1
Kedewan	-	-	-	-	-	-
Bojonegoro	20	20	30	29	50	49

Sumber/Source: Kementerian Pendidikan dan Kebudayaan, Data Semester Ganji/Ministry of Educations and Culture, Odd Semester Data

Lanjutan Tabel/*Continued Table 4.1.7*

Kecamatan Subdistrict	Guru ¹ /Teachers ¹					
	Negeri/Public		Swasta/Private		Jumlah/Total	
	2019/2020	2020/2021	2019/2020	2020/2021	2019/2020	2020/2021
(1)	(8)	(9)	(10)	(11)	(12)	(13)
Margomulyo	-	-	-	-	-	-
Ngraho	39	39	-	-	39	39
Tambakrejo	19	20	-	-	19	20
Ngambon	-	-	10	10	10	10
Sekar	-	-	-	-	-	-
Bubulan	15	15	-	-	15	15
Gondang	25	27	10	11	35	38
Temayang	-	-	16	18	16	18
Sugihwaras	38	36	8	6	46	42
Kedungadem	42	41	15	15	57	56
Kepohbaru	23	25	22	25	45	50
Baureno	44	45	29	28	73	73
Kanor	-	-	6	5	6	5
Sumberrejo	45	45	23	24	68	69
Balen	26	26	-	-	26	26
Sukosewu	-	-	6	10	6	10
Kapas	28	29	-	-	28	29
Bojonegoro	178	176	45	43	223	219
Trucuk	-	-	-	-	-	-
Dander	39	39	36	38	75	77
Ngasem	-	-	27	30	27	30
Gayam	-	-	5	8	5	8
Kalitidu	43	44	11	21	54	65
Malo	13	13	5	8	18	21
Purwosari	-	-	-	-	-	-
Padangan	49	50	12	12	61	62
Kasiman	24	24	-	-	24	24
Kedewan	-	-	-	-	-	-
Bojonegoro	690	694	286	312	976	1 006

Catatan/Note: ¹ Jumlah guru termasuk kepala sekolah dan guru/*The total of teachers including headmaster and teacher*

Sumber/Source: Kementerian Pendidikan dan Kebudayaan, Data Semester Ganji/*Ministry of Educations and Culture, Odd Semester Data*

Lanjutan Tabel/*Continued Table 4.1.7*

Kecamatan Subdistrict	Murid/Students					
	Negeri/Public		Swasta/Private		Jumlah/Total	
	2019/2020	2020/2021	2019/2020	2020/2021	2019/2020	2020/2021
(1)	(14)	(15)	(16)	(17)	(18)	(19)
Margomulyo	-	-	-	-	-	-
Ngraho	648	631	-	-	648	631
Tambakrejo	353	384	-	-	353	384
Ngambon	-	-	277	274	277	274
Sekar	-	-	-	-	-	-
Bubulan	205	199	-	-	205	199
Gondang	425	433	229	218	654	651
Temayang	-	-	266	260	266	260
Sugihwaras	789	797	105	96	894	893
Kedungadem	862	853	127	99	989	952
Kepohbaru	449	449	178	170	627	619
Baureno	950	958	283	244	1 233	1 202
Kanor	-	-	37	25	37	25
Sumberrejo	958	958	268	194	1 226	1 152
Balen	591	611	-	-	591	611
Sukosewu	-	-	80	78	80	78
Kapas	559	582	-	-	559	582
Bojonegoro	3 443	3 504	666	698	4 109	4 202
Trucuk	-	-	-	-	-	-
Dander	491	571	461	435	952	1 006
Ngasem	-	-	460	424	460	424
Gayam	-	-	72	66	72	66
Kalitidu	855	832	217	199	1 072	1 031
Malo	129	118	154	177	283	295
Purwosari	-	-	-	-	-	-
Padangan	952	922	57	67	1 009	989
Kasiman	453	453	-	-	453	453
Kedewan	-	-	-	-	-	-
Bojonegoro	13 112	13 255	3 937	3 724	17 049	16 979

Sumber/Source: Kementerian Pendidikan dan Kebudayaan, Data Semester Ganjii/Ministry of Educations and Culture, Odd Semester Data

Tabel
Table 4.1.8

Jumlah Sekolah, Guru, dan Murid Sekolah Menengah Kejuruan (SMK) di Bawah Kementerian Pendidikan dan Kebudayaan Menurut Kecamatan, 2019/2020 dan 2020/2021
Number of Schools, Teachers, and Pupils in Vocational High Schools Under The Ministry of Education and Culture by Subdistrict, 2019/2020 dan 2020/2021

Kecamatan Subdistrict	Sekolah/Schools					
	Negeri/Public		Swasta/Private		Jumlah/Total	
	2019/2020	2020/2021	2019/2020	2020/2021	2019/2020	2020/2021
(1)	(2)	(3)	(4)	(5)	(6)	(7)
Margomulyo	1	1	-	-	1	1
Ngraho	1	1	-	-	1	1
Tambakrejo	-	-	-	-	-	-
Ngambon	1	1	-	-	1	1
Sekar	1	1	-	-	1	1
Bubulan	-	-	-	-	-	-
Gondang	-	-	-	-	-	-
Temayang	1	1	-	-	1	1
Sugihwaras	1	1	1	1	2	2
Kedungadem	-	-	4	4	4	4
Kepohbaru	-	-	3	3	3	3
Baureno	1	1	5	5	6	6
Kanor	1	1	-	-	1	1
Sumberrejo	-	-	4	4	4	4
Balen	1	1	2	2	3	3
Sukosewu	-	-	1	1	1	1
Kapas	2	2	1	1	3	3
Bojonegoro	3	3	10	9	13	12
Trucuk	1	1	-	-	1	1
Dander	1	1	3	3	4	4
Ngasem	1	1	1	1	2	2
Gayam	-	-	-	-	-	-
Kalitidu	-	-	2	2	2	2
Malo	-	-	-	-	-	-
Purwosari	1	1	1	1	2	2
Padangan	-	-	2	2	2	2
Kasiman	1	1	3	3	4	4
Kedewan	-	-	-	-	-	-
Bojonegoro	19	19	43	42	62	61

Sumber/Source: Kementerian Pendidikan dan Kebudayaan, Data Semester Ganjil/Ministry of Educations and Culture, Odd Semester Data

Lanjutan Tabel/*Continued Table 4.1.8*

Kecamatan Subdistrict	Guru ¹ /Teachers ¹					
	Negeri/Public		Swasta/Private		Jumlah/Total	
	2019/2020	2020/2021	2019/2020	2020/2021	2019/2020	2020/2021
(1)	(8)	(9)	(10)	(11)	(12)	(13)
Margomulyo	18	20	-	-	18	20
Ngraho	39	39	-	-	39	39
Tambakrejo	-	-	-	-	-	-
Ngambon	30	35	-	-	30	35
Sekar	22	23	-	-	22	23
Bubulan	-	-	-	-	-	-
Gondang	-	-	-	-	-	-
Temayang	32	35	-	-	32	35
Sugihwaras	42	43	7	13	49	56
Kedungadem	-	-	49	51	49	51
Kepohbaru	-	-	21	23	21	23
Baureno	89	87	40	54	129	141
Kanor	35	36	-	-	35	36
Sumberrejo	-	-	60	59	60	59
Balen	21	23	43	58	64	81
Sukosewu	-	-	11	13	11	13
Kapas	97	94	8	8	105	102
Bojonegoro	209	249	115	124	324	373
Trucuk	13	22	-	-	13	22
Dander	60	61	34	35	94	96
Ngasem	39	41	3	3	42	44
Gayam	-	-	-	-	-	-
Kalitidu	-	-	29	32	29	32
Malo	-	-	-	-	-	-
Purwosari	60	65	12	12	72	77
Padangan	-	-	22	23	22	23
Kasiman	47	49	34	38	81	87
Kedewan	-	-	-	-	-	-
Bojonegoro	853	922	488	546	1 341	1 468

Sumber/*Source*: Kementerian Pendidikan dan Kebudayaan, Data Semester Ganjil/*Ministry of Educations and Culture, Odd Semester Data*

Lanjutan Tabel/Continued Table 4.1.8

Kecamatan Subdistrict	Murid/Students					
	Negeri/Public		Swasta/Private		Jumlah/Total	
	2019/2020	2020/2021	2019/2020	2020/2021	2019/2020	2020/2021
(1)	(14)	(15)	(16)	(17)	(18)	(19)
Margomulyo	351	384	-	-	351	384
Ngraho	764	786	-	-	764	786
Tambakrejo	-	-	-	-	-	-
Ngambon	718	726	-	-	718	726
Sekar	471	459	-	-	471	459
Bubulan	-	-	-	-	-	-
Gondang	-	-	-	-	-	-
Temayang	604	598	-	-	604	598
Sugihwaras	713	709	56	61	769	770
Kedungadem	-	-	1 052	925	1 052	925
Kepohbaru	-	-	177	157	177	157
Baureno	1 393	1 509	547	592	1 940	2 101
Kanor	634	663	-	-	634	663
Sumberrejo	-	-	767	733	767	733
Balen	225	245	530	532	755	777
Sukosewu	-	-	82	55	82	55
Kapas	1 863	1 830	49	45	1 912	1 875
Bojonegoro	4 777	4 954	1 188	972	5 965	5 926
Trucuk	336	335	-	-	336	335
Dander	946	930	432	405	1 378	1 335
Ngasem	887	1 002	29	103	916	1 105
Gayam	-	-	-	-	-	-
Kalitidu	-	-	496	512	496	512
Malo	-	-	-	-	-	-
Purwosari	1 388	1 386	192	227	1 580	1 613
Padangan	-	-	317	350	317	350
Kasiman	1 224	1 268	452	492	1 676	1 760
Kedewan	-	-	-	-	-	-
Bojonegoro	17 294	17 784	6 366	6 161	23 660	23 945

Sumber/Source: Kementerian Pendidikan dan Kebudayaan, Data Semester Ganjil/Ministry of Educations and Culture, Odd Semester Data

Tabel
Table 4.1.9

**Jumlah Sekolah, Guru, dan Murid Madrasah Aliyah (MA)
di Bawah Kementerian Agama Menurut Kecamatan,
2019/2020 dan 2020/2021**
*Number of Schools, Teachers, and Pupils in Madrasah Aliyah
(MA) Under the Ministry of Religious Affairs by Subdistrict,
2019/2020 dan 2020/2021*

Kecamatan Subdistrict	Sekolah/Schools					
	Negeri/Public		Swasta/Private		Jumlah/Total	
	2019/2020	2020/2021	2019/2020	2020/2021	2019/2020	2020/2021
(1)	(2)	(3)	(4)	(5)	(6)	(7)
Margomulyo	-	-	-	-	-	-
Ngraho	1	1	2	2	3	3
Tambakrejo	-	-	-	-	-	-
Ngambon	-	-	-	-	-	-
Sekar	-	-	-	-	-	-
Bubulan	-	-	-	-	-	-
Gondang	-	-	-	-	-	-
Temayang	-	-	1	1	1	1
Sugihwaras	-	-	2	2	2	2
Kedungadem	-	-	2	2	2	2
Kepohbaru	-	-	3	3	3	3
Baureno	1	1	6	6	7	7
Kanor	-	-	3	3	3	3
Sumberrejo	-	-	7	7	7	7
Balen	-	-	5	5	5	5
Sukosewu	-	-	4	4	4	4
Kapas	-	-	4	4	4	4
Bojonegoro	2	2	1	-	3	2
Trucuk	-	-	-	1	-	1
Dander	-	-	3	3	3	3
Ngasem	-	-	3	3	3	3
Gayam	-	-	-	-	-	-
Kalitidu	-	-	1	1	1	1
Malo	-	-	1	1	1	1
Purwosari	-	-	1	1	1	1
Padangan	1	1	2	2	3	3
Kasiman	-	-	-	-	-	-
Kedewan	-	-	-	-	-	-
Bojonegoro	5	5	51	51	56	56

Sumber/Source: Kementerian Pendidikan dan Kebudayaan, Data Semester Ganjii/Ministry of Educations and Culture, Odd Semester Data

Lanjutan Tabel/*Continued Table* 4.1.9

Kecamatan Subdistrict	Guru ¹ /Teachers ¹					
	Negeri/Public		Swasta/Private		Jumlah/Total	
	2019/2020	2020/2021	2019/2020	2020/2021	2019/2020	2020/2021
(1)	(8)	(9)	(10)	(11)	(12)	(13)
Margomulyo	-	-	-	-	-	-
Ngraho	9	45	18	38	27	83
Tambakrejo	-	-	-	-	-	-
Ngambon	-	-	-	-	-	-
Sekar	-	-	-	-	-	-
Bubulan	-	-	-	-	-	-
Gondang	-	-	-	-	-	-
Temayang	-	-	8	11	8	11
Sugihwaras	-	-	34	33	34	33
Kedungadem	-	-	13	15	13	15
Kepohbaru	-	-	27	31	27	31
Baureno	27	34	64	98	91	132
Kanor	-	-	39	39	39	39
Sumberrejo	-	-	136	142	136	142
Balen	-	-	60	75	60	75
Sukosewu	-	-	40	53	40	53
Kapas	-	-	47	49	47	49
Bojonegoro	100	145	13	-	113	145
Trucuk	-	-	-	16	-	16
Dander	-	-	87	99	87	99
Ngasem	-	-	36	42	36	42
Gayam	-	-	-	-	-	-
Kalitidu	-	-	17	17	17	17
Malo	-	-	18	19	18	19
Purwosari	-	-	4	18	4	18
Padangan	13	31	29	50	42	81
Kasiman	-	-	-	-	-	-
Kedewan	-	-	-	-	-	-
Bojonegoro	149	255	690	845	839	1 100

Sumber/Source: Kementerian Pendidikan dan Kebudayaan, Data Semester Ganjil/Ministry of Educations and Culture, Odd Semester Data

Lanjutan Tabel/*Continued Table 4.1.9*

Kecamatan Subdistrict	Murid/Students					
	Negeri/Public		Swasta/Private		Jumlah/Total	
	2019/2020	2020/2021	2019/2020	2020/2021	2019/2020	2020/2021
(1)	(14)	(15)	(16)	(17)	(18)	(19)
Margomulyo	-	-	-	-	-	-
Ngraho	535	525	163	146	698	671
Tambakrejo	-	-	-	-	-	-
Ngambon	-	-	-	-	-	-
Sekar	-	-	-	-	-	-
Bubulan	-	-	-	-	-	-
Gondang	-	-	-	-	-	-
Temayang	-	-	62	62	62	62
Sugihwaras	-	-	233	217	233	217
Kedungadem	-	-	94	116	94	116
Kepohbaru	-	-	262	464	262	464
Baureno	240	348	498	559	738	907
Kanor	-	-	235	454	235	454
Sumberrejo	-	-	1 722	2 091	1 722	2 091
Balen	-	-	432	480	432	480
Sukosewu	-	-	262	339	262	339
Kapas	-	-	340	335	340	335
Bojonegoro	1 567	1 738	53	-	1 620	1 738
Trucuk	-	-	-	91	-	91
Dander	-	-	1 230	1 323	1 230	1 323
Ngasem	-	-	214	285	214	285
Gayam	-	-	-	-	-	-
Kalitidu	-	-	121	140	121	140
Malo	-	-	317	317	317	317
Purwosari	-	-	97	102	97	102
Padangan	359	393	297	353	656	746
Kasiman	-	-	-	-	-	-
Kedewan	-	-	-	-	-	-
Bojonegoro	2 701	3 004	6 632	7 874	9 333	10 878

Sumber/*Source*: Kementerian Pendidikan dan Kebudayaan, Data Semester Ganjil/*Ministry of Educations and Culture, Odd Semester Data*

Tabel
Table 4.1.10**Jumlah Desa¹/Kelurahan yang Memiliki Fasilitas Sekolah Menurut Kecamatan dan Tingkat Pendidikan, 2018–2020**
Number of Villages¹ Having Educational Facilities by Subdistrict and Educational Level, 2018–2020

Kecamatan Subdistrict	SD Primary School		
	2018	2019	2020
(1)	(2)	(3)	(4)
Margomulyo	6	6	6
Ngraho	16	16	16
Tambakrejo	18	18	18
Ngambon	5	5	5
Sekar	6	6	6
Bubulan	5	5	5
Gondang	7	7	7
Temayang	12	12	12
Sugihwaras	17	17	17
Kedungadem	23	23	23
Kepohbaru	25	25	25
Baureno	25	25	25
Kanor	25	25	25
Sumberrejo	26	26	26
Balen	23	23	23
Sukosewu	14	14	14
Kapas	20	20	20
Bojonegoro	17	17	17
Trucuk	12	12	12
Dander	16	16	16
Ngasem	17	17	17
Gayam	12	12	12
Kalitidu	18	18	18
Malo	20	20	20
Purwosari	12	12	12
Padangan	16	16	16
Kasiman	10	10	10
Kedewan	5	5	5
Bojonegoro	428	428	428

Sumber/Source: Kementerian Pendidikan dan Kebudayaan, Data Semester Ganjil/Ministry of Educations and Culture, Odd Semester Data

Lanjutan Tabel/*Continued Table 4.1.10*

Kecamatan Subdistrict	SMP Junior High School		
	2018	2019	2020
(1)	(5)	(6)	(7)
Margomulyo	1	1	1
Ngraho	7	8	8
Tambakrejo	6	6	6
Ngambon	1	1	1
Sekar	3	2	3
Bubulan	3	3	4
Gondang	3	3	3
Temayang	4	4	4
Sugihwaras	3	4	4
Kedungadem	12	13	13
Kepohbaru	11	10	11
Baureno	13	14	14
Kanor	8	8	8
Sumberrejo	12	13	13
Balen	7	7	7
Sukosewu	5	6	6
Kapas	7	8	8
Bojonegoro	10	10	10
Trucuk	3	3	3
Dander	12	12	12
Ngasem	6	6	6
Gayam	2	3	3
Kalitidu	8	9	9
Malo	4	4	3
Purwosari	5	5	5
Padangan	3	3	3
Kasiman	3	3	3
Kedewan	1	1	1
Bojonegoro	163	170	172

Sumber/*Source*: Kementerian Pendidikan dan Kebudayaan, Data Semester Ganjil/*Ministry of Educations and Culture, Odd Semester Data*

Lanjutan Tabel/*Continued Table* 4.1.10

Kecamatan Subdistrict	SMA Senior High School		
	2018	2019	2020
(1)	(8)	(9)	(10)
Margomulyo	0	-	-
Ngraho	3	3	3
Tambakrejo	1	1	1
Ngambon	1	1	1
Sekar	0	-	-
Bubulan	1	1	2
Gondang	1	1	1
Temayang	2	2	2
Sugihwaras	1	1	1
Kedungadem	5	6	5
Kepohbaru	5	5	5
Baureno	9	8	8
Kanor	4	4	4
Sumberrejo	7	7	7
Balen	3	3	4
Sukosewu	3	3	3
Kapas	4	5	5
Bojonegoro	7	9	8
Trucuk	0	-	-
Dander	6	7	7
Ngasem	6	6	5
Gayam	1	1	1
Kalitidu	4	5	5
Malo	2	3	3
Purwosari	1	1	1
Padangan	3	5	3
Kasiman	1	1	1
Kedewan	0	-	-
Bojonegoro	81	89	86

Sumber/*Source*: Kementerian Pendidikan dan Kebudayaan, Data Semester Ganji/*Ministry of Educations and Culture, Odd Semester Data*

Lanjutan Tabel/*Continued Table 4.1.10*

Kecamatan Subdistrict	SMK Vocational School		
	2018	2019	2020
(1)	(11)	(12)	(13)
Margomulyo	1	2	2
Ngraho	1	1	1
Tambakrejo	0	-	-
Ngambon	1	1	1
Sekar	1	-	1
Bubulan	0	-	-
Gondang	0	-	-
Temayang	1	1	1
Sugihwaras	1	1	1
Kedungadem	4	4	5
Kepohbaru	3	3	3
Baureno	5	6	7
Kanor	1	1	1
Sumberrejo	5	4	3
Balen	2	3	3
Sukosewu	1	1	1
Kapas	3	3	3
Bojonegoro	6	6	6
Trucuk	1	1	1
Dander	3	3	3
Ngasem	1	2	2
Gayam	0	-	-
Kalitidu	2	2	2
Malo	0	-	-
Purwosari	2	2	2
Padangan	2	3	2
Kasiman	2	2	2
Kedewan	0	-	-
Bojonegoro	49	52	53

Sumber/*Source*: Kementerian Pendidikan dan Kebudayaan, Data Semester Ganji/*Ministry of Educations and Culture, Odd Semester Data*

Lanjutan Tabel/*Continued Table* 4.1.10

Kecamatan Subdistrict	Perguruan Tinggi University		
	2018	2019	2020
(1)	(14)	(15)	(16)
Margomulyo	0	-	-
Ngraho	0	-	-
Tambakrejo	0	-	-
Ngambon	0	-	-
Sekar	0	-	-
Bubulan	0	-	-
Gondang	0	-	-
Temayang	0	-	-
Sugihwaras	0	-	-
Kedungadem	0	-	-
Kepohbaru	0	-	-
Baureno	0	-	-
Kanor	0	-	-
Sumberrejo	1	1	2
Balen	0	-	-
Sukosewu	0	-	-
Kapas	2	2	2
Bojonegoro	8	8	8
Trucuk	0	0	-
Dander	1	2	2
Ngasem	0	-	-
Gayam	0	-	-
Kalitidu	0	-	-
Malo	0	-	-
Purwosari	0	-	-
Padangan	0	-	1
Kasiman	0	-	-
Kedewan	0	-	-
Bojonegoro	12	13	15

Sumber/*Source*: Kementerian Pendidikan dan Kebudayaan, Data Semester Ganji/*Ministry of Educations and Culture, Odd Semester Data*

4.2 KESEHATAN HEALTH

Tabel 4.2.1 **Jumlah Desa¹/Kelurahan Yang Memiliki Sarana Kesehatan Menurut Kecamatan, 2018–2020**
Table 4.2.1 **Number of Villages¹ Having Health Facilities by Subdistrict, 2018–2020**

Kecamatan Subdistrict	Rumah Sakit Hospital		
	2018	2019	2020
(1)	(2)	(3)	(4)
Margomulyo	-	-	-
Ngraho	-	-	-
Tambakrejo	-	-	-
Ngambon	-	-	-
Sekar	-	-	-
Bubulan	-	-	-
Gondang	-	-	-
Temayang	-	-	-
Sugihwaras	-	-	-
Kedungadem	-	-	-
Kepohbaru	-	-	-
Baureno	-	-	-
Kanor	-	-	-
Sumberrejo	2	2	2
Balen	-	-	-
Sukosewu	-	-	-
Kapas	-	-	-
Bojonegoro	6	6	6
Trucuk	-	-	-
Dander	-	-	-
Ngasem	-	-	-
Gayam	-	-	-
Kalitidu	1	1	1
Malo	-	-	-
Purwosari	-	-	-
Padangan	1	1	1
Kasiman	-	-	-
Kedewan	-	-	-
Bojonegoro	10	10	10

Catatan/Note: ...

Sumber/Source: Dinas Kesehatan Kabupaten Bojonegoro/Bojonegoro District Health Office

Lanjutan Tabel/*Continued Table* 4.2.1

Kecamatan <i>Subdistrict</i>	Rumah Sakit Bersalin <i>Maternity Hospital</i>		
	2018	2019	2020
(1)	(5)	(6)	(7)
Margomulyo	-	-	-
Ngraho	-	-	-
Tambakrejo	-	-	-
Ngambon	-	-	-
Sekar	-	-	-
Bubulan	-	-	-
Gondang	-	-	-
Temayang	-	-	-
Sugihwaras	-	-	-
Kedungadem	-	-	-
Kepohbaru	-	-	-
Baureno	-	-	-
Kanor	-	-	-
Sumberrejo	-	-	-
Balen	-	-	-
Sukosewu	-	-	-
Kapas	-	-	-
Bojonegoro	1	1	1
Trucuk	-	-	-
Dander	-	-	-
Ngasem	-	-	-
Gayam	-	-	-
Kalitidu	-	-	-
Malo	-	-	-
Purwosari	-	-	-
Padangan	-	-	-
Kasiman	-	-	-
Kedewan	-	-	-
Bojonegoro	1	1	1

Catatan/*Note*: ...Sumber/*Source*: Dinas Kesehatan Kabupaten Bojonegoro/*Bojonegoro District Health Office*

Lanjutan Tabel/Continued Table 4.2.1

Kecamatan Subdistrict	Poliklinik Polyclinic		
	2018	2019	2020
(1)	(8)	(9)	(10)
Margomulyo	-	-	-
Ngraho	-	-	-
Tambakrejo	-	1	1
Ngambon	-	-	-
Sekar	-	-	-
Bubulan	-	-	-
Gondang	-	-	-
Temayang	-	-	-
Sugihwaras	1	1	1
Kedungadem	3	3	3
Kepohbaru	-	-	-
Baureno	1	1	1
Kanor	-	-	1
Sumberrejo	1	1	1
Balen	-	-	-
Sukosewu	-	-	-
Kapas	1	1	1
Bojonegoro	5	8	8
Trucuk	-	-	-
Dander	1	1	1
Ngasem	-	-	-
Gayam	2	2	2
Kalitidu	4	5	5
Malo	-	-	-
Purwosari	-	-	-
Padangan	1	1	1
Kasiman	-	-	-
Kedewan	-	-	-
Bojonegoro	20	25	25

Catatan/Note: ...

Sumber/Source: Dinas Kesehatan Kabupaten Bojonegoro/Bojonegoro District Health Office

Lanjutan Tabel/*Continued Table* 4.2.1

Kecamatan Subdistrict	Puskesmas Public Health Center		
	2018	2019	2020
(1)	(11)	(12)	(13)
Margomulyo	1	1	1
Ngraho	1	1	1
Tambakrejo	1	1	1
Ngambon	1	1	1
Sekar	1	1	1
Bubulan	1	1	1
Gondang	1	1	1
Temayang	1	1	1
Sugihwaras	1	1	1
Kedungadem	2	2	2
Kepohbaru	2	2	2
Baureno	2	2	2
Kanor	1	1	1
Sumberrejo	2	2	2
Balen	1	1	1
Sukosewu	1	1	1
Kapas	2	2	2
Bojonegoro	2	2	2
Trucuk	1	1	1
Dander	2	2	2
Ngasem	1	1	1
Gayam	1	1	1
Kalitidu	2	2	2
Malo	1	1	1
Purwosari	1	1	1
Padangan	1	1	1
Kasiman	1	1	1
Kedewan	1	1	1
Bojonegoro	36	36	36

Catatan/*Note*: ...Sumber/*Source*: Dinas Kesehatan Kabupaten Bojonegoro/*Bojonegoro District Health Office*

Lanjutan Tabel/Continued Table 4.2.1

Kecamatan Subdistrict	Puskesmas Pembantu Subsidiary of Public Health Center		
	2018	2019	2020
(1)	(14)	(15)	(16)
Margomulyo	1	2	2
Ngraho	3	3	3
Tambakrejo	5	5	5
Ngambon	-	-	-
Sekar	1	1	1
Bubulan	1	1	1
Gondang	1	1	1
Temayang	2	2	2
Sugihwaras	4	4	4
Kedungadem	4	4	4
Kepohbaru	5	5	5
Baureno	5	5	5
Kanor	3	3	3
Sumberrejo	5	5	5
Balen	3	3	3
Sukosewu	2	2	2
Kapas	2	2	2
Bojonegoro	1	1	1
Trucuk	3	3	3
Dander	2	2	2
Ngasem	3	3	3
Gayam	1	1	1
Kalitidu	3	3	3
Malo	3	3	3
Purwosari	2	2	2
Padangan	2	2	2
Kasiman	2	2	2
Kedewan	-	-	-
Bojonegoro	70	70	70

Catatan/Note: ...

Sumber/Source: Dinas Kesehatan Kabupaten Bojonegoro/Bojonegoro District Health Office

Lanjutan Tabel/*Continued Table* 4.2.1

Kecamatan Subdistrict	Apotek Pharmacy		
	2018	2019	2020
(1)	(17)	(18)	(19)
Margomulyo	1	1	1
Ngraho	3	3	2
Tambakrejo	1	2	2
Ngambon	-	-	1
Sekar	-	-	-
Bubulan	-	-	-
Gondang	2	1	1
Temayang	1	2	1
Sugihwaras	5	5	5
Kedungadem	6	4	5
Kepohbaru	4	5	5
Baureno	2	4	8
Kanor	4	4	4
Sumberrejo	8	10	10
Balen	3	3	3
Sukosewu	2	2	2
Kapas	5	5	5
Bojonegoro	32	36	36
Trucuk	2	2	2
Dander	1	2	3
Ngasem	1	-	2
Gayam	-	1	1
Kalitidu	4	3	3
Malo	-	-	2
Purwosari	2	2	2
Padangan	6	6	6
Kasiman	1	1	2
Kedewan	-	-	-
Bojonegoro	100	109	118

Catatan/Note: ...

Sumber/Source: Dinas Kesehatan Kabupaten Bojonegoro/Bojonegoro District Health Office

Tabel 4.2.2 Jumlah Fasilitas Kesehatan menurut Kecamatan di Kabupaten Bojonegoro, 2020
Number of Health Facilities by District in Bojonegoro Regency, 2020

Kecamatan Subdistrict	RS	Rumah Bersalin	Puskesmas	Posyandu	Klinik	Polindes
(1)	(2)	(3)	(4)	(5)	(6)	(7)
Margomulyo	-	-	1	48	-	6
Ngraho	-	-	1	67	-	12
Tambakrejo	-	-	1	78	1	17
Ngambon	-	-	1	18	-	6
Sekar	-	-	1	35	-	11
Bubulan	-	-	1	25	-	5
Gondang	-	-	1	36	-	7
Temayang	-	-	1	49	-	10
Sugihwaras	-	-	1	62	1	12
Kedungadem	-	-	2	115	3	21
Kepohbaru	-	-	2	88	-	20
Baureno	-	-	2	97	1	19
Kanor	-	-	1	66	-	21
Sumberrejo	2	-	2	95	1	19
Balen	-	-	1	76	-	19
Sukosewu	-	-	1	41	-	11
Kapas	-	-	2	49	1	17
Bojonegoro	6	-	2	71	8	16
Trucuk	-	-	1	44	-	8
Dander	-	-	2	100	1	13
Ngasem	-	-	1	68	-	13
Gayam	-	-	1	39	2	10
Kalitidu	1	-	2	70	5	13
Malo	-	-	1	43	-	16
Purwosari	-	-	1	34	-	10
Padangan	1	-	1	69	1	13
Kasiman	-	-	1	39	-	8
Kedewan	-	-	1	20	-	5
Bojonegoro	10	-	36	1642	25	358

Catatan/Note: ...

Sumber/Source: Dinas Kesehatan Kabupaten Bojonegoro/Bojonegoro District Health Office

Tabel
Table 4.2.3

**Jumlah Tenaga Kesehatan menurut Kecamatan di
Kabupaten Bojonegoro, 2020**
**Number of Health Workers by District in Bojonegoro
Regency, 2020**

Kecamatan Subdistrict	Tenaga Kesehatan				Tenaga Kesehatan Masyarakat (SKM)
	Tenaga Medis	Tenaga Keperawatan	Tenaga Kebidanan	Tenaga Kefarmasian	
(1)	(2)	(3)	(4)	(5)	(6)
Margomulyo	3	13	12	1	1
Ngraho	4	17	27	1	1
Tambakrejo	2	13	19	1	2
Ngambon	4	25	34	1	-
Sekar	2	9	20	-	1
Bubulan	2	13	13	-	1
Gondang	2	11	17	-	1
Temayang	3	11	25	1	2
Sugihwaras	2	13	28	2	2
Kedungadem	6	36	51	-	4
Kepohbaru	6	21	44	-	2
Baureno	11	37	40	3	3
Kanor	3	26	37	1	1
Sumberrejo	6	26	36	1	2
Balen	4	15	28	-	1
Sukosewu	3	14	19	1	1
Kapas	6	16	31	-	2
Bojonegoro	6	16	33	1	3
Trucuk	3	6	17	-	1
Dander	5	21	32	1	3
Ngasem	2	20	25	-	1
Gayam	2	7	17	-	1
Kalitidu	9	32	35	2	4
Malo	3	7	23	-	1
Purwosari	3	9	20	1	1
Padangan	2	7	21	-	1
Kasiman	2	10	20	1	1
Kedewan	2	6	10	-	1
Bojonegoro	108	457	734	19	45

Catatan/Note: ...

Sumber/Source: Dinas Kesehatan Kabupaten Bojonegoro/Bojonegoro District Health Office

Tabel
Table 4.2.4**Jumlah Kasus HIV/AIDS, IMS, DBD, TB, dan Malaria menurut Kecamatan di Kabupaten Bojonegoro, 2020**
Number of HIV / AIDS, STI, DHF, TB, and Malaria cases by District in Bojonegoro Regency, 2020

Kecamatan Subdistrict	HIV/AIDS	IMS	DBD	Diare	TB	Malaria
(1)	(2)	(3)	(4)	(5)	(6)	(7)
Margomulyo	-	-	-	511	27	-
Ngraho	-	-	2	514	36	-
Tambakrejo	1	-	2	202	42	-
Ngambon	-	-	-	460	8	-
Sekar	2	-	-	333	15	-
Bubulan	-	-	1	295	22	-
Gondang	1	-	-	1306	7	-
Temayang	2	-	1	541	25	-
Sugihwaras	5	-	1	813	51	-
Kedungadem	4	-	9	1923	47	-
Kepohbaru	5	-	4	1255	55	-
Baureno	3	-	6	1800	57	-
Kanor	2	-	2	1439	53	-
Sumberrejo	3	-	5	1503	50	-
Balen	8	-	4	1142	62	-
Sukosewu	2	-	2	1002	35	1
Kapas	8	-	3	1490	56	-
Bojonegoro	7	-	7	1769	72	-
Trucuk	6	-	3	896	32	3
Dander	4	18	5	1269	98	-
Ngasem	10	-	8	1085	51	-
Gayam	3	-	-	573	27	-
Kalitidu	13	-	2	544	57	-
Malo	-	-	3	585	29	-
Purwosari	4	-	-	770	17	-
Padangan	8	-	-	402	44	1
Kasiman	1	-	6	519	39	-
Kedewan	-	-	2	196	12	-
RSUD Sososdoro	-	-	-	-	308	-
Bojonegoro	102	18	78	25 137	1 434	5

Catatan/Note: ...

Sumber/Source: Dinas Kesehatan Kabupaten Bojonegoro/Bojonegoro District Health Office

Tabel 4.2.5
Table

Pasangan Usia Subur (PUS) di Kabupaten Bojonegoro, 2020
Couples of Childbearing Age in Bojonegoro Regency, 2020

Kecamatan Subdistrict	Pasangan Usia Subur (PUS) Couples of Childbearing Age	PUS Peserta KB	Kesertaan Ber-KB (%)
(1)	(2)	(3)	(4)
Margomulyo	3 699	2 860	77.32
Ngraho	7 741	5 742	74.18
Tambakrejo	9 207	7 515	81.62
Ngambon	1 543	1 353	87.69
Sekar	4 392	3 443	78.39
Bubulan	2 295	1 774	77.30
Gondang	4 457	3 392	76.11
Temayang	5 978	4 561	76.30
Sugihwaras	7 604	5 913	77.76
Kedungadem	14 350	12 152	84.68
Kepohbaru	10 308	7 844	76.10
Baureno	13 487	10 111	74.97
Kanor	10 063	7 731	76.83
Sumberrejo	11 863	8 949	75.44
Balen	11 251	8 530	75.82
Sukosewu	7 719	5 713	74.01
Kapas	8 974	6 632	73.90
Bojonegoro	9 582	6 984	72.89
Trucuk	6 108	4 568	74.79
Dander	10 992	7 914	72.00
Ngasem	9 921	7 799	78.61
Gayam	5 270	4 342	82.39
Kalitidu	7 046	5 801	82.33
Malo	4 828	3 721	77.07
Purwosari	4 786	3 585	74.91
Padangan	6 335	4 667	73.67
Kasiman	4 570	3 429	75.03
Kedewan	2 069	1 404	67.86
Bojonegoro	206 438	158 429	76.74

Catatan/Note: ...

Sumber/Source: Dinas Pemberdayaan Perempuan Perlindungan Anak dan Keluarga Berencana Kabupaten Bojonegoro

Tabel 4.2.6 Peserta KB Aktif di Kabupaten Bojonegoro, 2020
Table Active KB in Bojonegoro Regency, 2020

Kecamatan Subdistrict	Alat Kontrasepsi Contraception Methode						
	IUD	MOW	MOP	Kondom	Implat	Suntik	Pil
(1)	(2)	(3)	(4)	(5)	(6)	(7)	(8)
Margomulyo	234	142	3	24	456	1 613	388
Ngraho	1 555	218	2	35	443	22 619	870
Tambakrejo	329	197	24	54	897	4 574	1 440
Ngambon	55	32	2	19	86	901	258
Sekar	141	69	12	2	139	2 683	397
Bubulan	143	94	10		208	1 131	176
Gondang	265	90	15	19	788	1 722	493
Temayang	120	150	1	47	603	2 971	669
Sugihwaras	324	210	2	33	262	3 845	1 237
Kedungadem	238	417	72	37	785	9 363	1 240
Kepohbaru	533	349	6	29	895	4 636	1 396
Baureno	700	453	3	119	836	6 059	1 941
Kanor	1 033	302	-	48	464	4 641	1 243
Sumberrejo	548	469	7	99	423	5 670	1 733
Balen	505	349	3	51	637	4 881	2 104
Sukosewu	346	245	7	92	697	3 213	1 113
Kapas	485	302	7	94	603	3 871	1 270
Bojonegoro	807	720	18	501	528	2 838	1 572
Trucuk	592	189	5	50	310	2 715	707
Dander	601	485	17	263	713	4 245	1 590
Ngasem	598	258	32	233	1 395	4 123	1 160
Gayam	173	182	6	42	243	3 071	625
Kalitidu	507	241	3	42	286	3 896	826
Malo	229	185	3	60	436	2 200	608
Purwosari	864	147	14	33	503	1 422	602
Padangan	265	193	4	130	561	2 745	769
Kasiman	350	149	4	78	204	2 043	601
Kedewan	30	49	3	15	188	869	250
Bojonegoro	12 570	6 886	285	2 261	14 589	94 560	27 278

Catatan/Note: ...

Sumber/Source: Dinas Pemberdayaan Perempuan Perlindungan Anak dan Keluarga Berencana Kabupaten Bojonegoro

4.3 AGAMA DAN SOSIAL LAINNYA RELIGION AND OTHER SOCIAL AFFAIRS

Tabel 4.3.1 Jumlah Penduduk Menurut Kecamatan dan Agama yang Dianut, 2020
Population by Subdistrict and Religion, 2020

Kecamatan Subdistrict	Islam	Protestan Protestant	Katolik Catholic	Hindu	Budha Buddha	Lainnya Others
(1)	(2)	(3)	(4)	(5)	(6)	(7)
Margomulyo	24 136	2	62	-	-	-
Ngraho	49 332	94	19	-	9	-
Tambakrejo	55 763	50	15	-	-	-
Ngambon	12 620	2	-	-	-	-
Sekar	34 567	6	-	-	-	-
Bubulan	15 204	15	-	-	-	-
Gondang	26 732	3	-	-	-	-
Temayang	37 929	4	-	-	-	-
Sugihwaras	50 533	-	59	-	-	-
Kedungadem	83 669	183	26	-	-	-
Kepohbaru	69 855	5	-	1	-	-
Baureno	84 796	30	109	-	-	-
Kanor	60 355	18	30	-	-	-
Sumberrejo	73 827	90	68	-	-	-
Balen	70 933	9	-	-	-	-
Sukosewu	44 088	19	-	-	-	-
Kapas	58 876	299	-	-	16	-
Bojonegoro	85 150	1 845	1 425	75	72	93
Trucuk	39 203	29	7	-	-	-
Dander	90 192	374	58	-	-	-
Ngasem	73 114	7	-	-	-	-
Gayam	34 372	9	-	-	-	-
Kalitidu	41 990	99	90	-	-	-
Malo	34 023	1	-	-	-	-
Purwosari	31 279	81	-	-	-	-
Padangan	45 262	339	284	4	-	-
Kasiman	36 884	586	-	-	-	-
Kedewan	14 350	13	-	-	-	-
Bojonegoro	1 379 034	4 212	2 253	80	97	93

Catatan/Note: ...

Sumber/Source: Kementerian Agama

Tabel
Table 4.3.2**Jumlah Tempat Peribadatan Menurut Kecamatan, 2020**
Number of Places of Worship by Subdistrict and Religion, 2020

Kecamatan Subdistrict	Masjid Mosque	Mushola Pray Room	Gereja Protestan Protestant Church	Gereja Katholik Catholic Church	Pura Temple	Vihara
(1)	(2)	(3)	(4)	(5)	(6)	(7)
Margomulyo	40	79	-	-	-	-
Ngraho	58	226	-	1	-	-
Tambakrejo	58	303	1	-	-	-
Ngambon	15	78	-	-	-	-
Sekar	36	65	-	-	-	-
Bubulan	15	70	1	-	-	-
Gondang	31	72	1	-	-	-
Temayang	43	179	3	-	-	-
Sugihwaras	55	209	-	-	-	-
Kedungadem	127	486	-	1	-	-
Kepohbaru	78	481	6	-	-	-
Baureno	84	412	-	-	-	-
Kanor	64	406	1	-	-	-
Sumberrejo	95	442	-	1	-	-
Balen	74	447	1	1	-	-
Sukosewu	55	307	1	-	-	-
Kapas	36	317	-	-	-	-
Bojonegoro	62	230	-	1	-	-
Trucuk	33	205	11	1	-	-
Dander	58	328	-	-	-	-
Ngasem	59	272	-	4	-	-
Gayam	39	207	-	-	-	-
Kalitidu	34	194	7	-	-	-
Malo	38	199	4	-	-	-
Purwosari	29	203	1	-	-	-
Padangan	39	215	1	-	-	-
Kasiman	32	142	-	2	-	-
Kedewan	7	60	-	-	-	-
Bojonegoro	1394	6834	39	12	-	-

Catatan/Note: ...

Sumber/Source: ... Kementerian Agama, Data KUA Kecamatan

Tabel
Table 4.3.3**Jumlah Desa¹/Kelurahan yang Mengalami Bencana Alam²
Menurut Kecamatan, 2018– 2020**
**Number of Villages¹ that Had Natural Disaster² by
Subdistrict, 2018– 2020**

Kecamatan Subdistrict	Banjir/Flood		
	2018	2019	2020
(1)	(2)	(3)	(4)
Margomulyo	-	-	-
Ngraho	3	-	-
Tambakrejo	-	1	3
Ngambon	-	1	2
Sekar	-	1	2
Bubulan	6	-	3
Gondang	3	-	4
Temayang	7	2	2
Sugihwaras	-	-	1
Kedungadem	-	-	-
Kepohbaru	-	2	10
Baureno	16	14	2
Kanor	8	4	3
Sumberrejo	1	1	4
Balen	9	7	1
Sukosewu	10	7	3
Kapas	5	10	4
Bojonegoro	10	4	18
Trucuk	4	3	-
Dander	2	5	6
Ngasem	3	-	3
Gayam	-	-	-
Kalitidu	10	1	-
Malo	13	-	3
Purwosari	-	-	1
Padangan	3	-	-
Kasiman	-	-	-
Kedewan	-	-	-
Bojonegoro	113	63	75

Catatan/Note:

Sumber/Source: BPBD Bojonegoro

Lanjutan Tabel/Continued Table 4.3.3

Kecamatan Subdistrict	Gempa Bumi/Earthquake		
	2017	2018	2019
(1)	(5)	(6)	(7)
Margomulyo	-	-	-
Ngraho	-	-	-
Tambakrejo	-	-	-
Ngambon	-	-	-
Sekar	-	-	-
Bubulan	-	-	-
Gondang	-	-	-
Temayang	-	-	-
Sugihwaras	-	-	-
Kedungadem	-	-	-
Kepohbaru	-	-	-
Baureno	-	-	-
Kanor	-	-	-
Sumberrejo	-	-	-
Balen	-	-	-
Sukosewu	-	-	-
Kapas	-	-	-
Bojonegoro	-	-	-
Trucuk	-	-	-
Dander	-	-	-
Ngasem	-	-	-
Gayam	-	-	-
Kalitidu	-	-	-
Malo	-	-	-
Purwosari	-	-	-
Padangan	-	-	-
Kasiman	-	-	-
Kedewan	-	-	-
Bojonegoro	-	-	-

Catatan/Note:

Sumber/Source: BPBD Bojonegoro

Lanjutan Tabel/Continued Table 4.3.3

Kecamatan Subdistrict	Tanah Longsor/Landslide		
	2018	2019	2020
(1)	(8)	(9)	(10)
Margomulyo	1	-	1
Ngraho	2	-	2
Tambakrejo	1	-	-
Ngambon	1	2	2
Sekar	4	3	3
Bubulan	-	-	-
Gondang	3	2	-
Temayang	1	-	-
Sugihwaras	1	-	-
Kedungadem	-	1	-
Kepohbaru	-	-	-
Baureno	4	1	1
Kanor	-	1	2
Sumberrejo	-	-	-
Balen	2	-	1
Sukosewu	1	-	1
Kapas	-	-	-
Bojonegoro	1	-	1
Trucuk	-	-	-
Dander	-	-	2
Ngasem	5	1	5
Gayam	-	-	-
Kalitidu	1	-	-
Malo	-	-	-
Purwosari	1	-	-
Padangan	2	-	-
Kasiman	1	-	-
Kedewan	-	-	1
Bojonegoro	32	11	22

Catatan/Note:

Sumber/Source: BPBD Bojonegoro

Tabel 4.3.4 Jumlah Korban Jiwa Meninggal Akibat Bencana Alam menurut Jenisnya di Kabupaten Bojonegoro, 2017-2020
Number of Deaths Due to Natural Disasters by Type in Bojonegoro Regency, 2017-2020

Nomor Number	Uraian Description	2017	2018	2019	2020
(1)	(2)	(3)	(4)	(5)	(6)
1	Banjir Bengawan Solo/Inundation	-	-	-	-
2	Banjir Bandang/Flash Floods	-	-	-	-
3	Tanah Longsor/Earth Slide	1	-	-	1
4	Kebakaran Rumah/Fire House	-	-	-	-
5	Kebakaran Hutan dan Lahan/Forest and Land Fires	-	-	-	-
6	Angin Topan/Hurricane	-	-	-	-
Bojonegoro		1	-	-	1

Catatan/Note:

Sumber/Source: BPBD Bojonegoro

Tabel
Table 4.3.5

**Laporan Perkara di Pengadilan Negeri Kabupaten
Bojonegoro, 2019-2020**
Case Report in Bojonegoro Regency, 2019-2020

Perkara Pidana	Jumlah				Ket.
	Biasa	Anak	Singkat	Pra Peradilan	
(1)	(2)	(3)	(4)	(5)	(6)
Sisa Tahun 2018	31	-	-	-	
Masuk Dalam Tahun 2019	334	15	-	2	
Putus Tahun 2019	289	-	-	2	
Terdakwa/Jaksa Menerima Tahun 2019	279	-	-	-	
Terdakwa/Jaksa Meminta Banding Tahun 2019	9	-	-	-	
Terdakwa/Jaksa Meminta Kasasi Tahun 2019	4	-	-	-	
Peninjauan Kembali Tahun 2019	-	-	-	-	
Terdakwa Meminta Grasi Tahun 2019	-	-	-	-	

Catatan/Note:

Sumber/Source: Pengadilan Negeri Bojonegoro

Lanjutan Tabel/*Continued Table 4.3.5*

Pidana Cepat/Ringan/ Lalu Lintas	Jumlah		Denda		Ket.
	Cepat/ Ringan	Lalu Lintas	Cepat/Ringan	Lalu Lintas	
(1)	(2)	(3)	(4)	(5)	(6)
Sisa Tahun 2018	-	-	-	-	
Masuk Dalam Tahun 2019	103	19 706	-	-	
Putus Tahun 2019	103	19 706	2 559 039 000	36 450 000	

Catatan/*Note:*Sumber/*Source:* Pengadilan Negeri Bojonegoro

Lanjutan Tabel/*Continued Table 4.3.5*

Perkara Perdata	Jumlah			Ket.
	Cepat/Ringan	Lalu Lintas	Cepat/Ringan	
(1)	(2)	(3)	(4)	(5)
Sisa Tahun 2018	9	-	-	
Masuk Dalam Tahun 2019	32	27	98	
Putus Tahun 2019	21	27	96	
Para Pihak Menerima Tahun 2019	11	27	-	
Para Pihak Minta Banding Tahun 2019	10	-	-	
Para Pihak Menerima Kasasi Tahun 2019	3	-	-	
Peninjauan Kembali Tahun 2019	-	-	-	
Dilaksanakan 2019	1	-	-	

Catatan/*Note*:Sumber/*Source*: Pengadilan Negeri Bojonegoro

Lanjutan Tabel/*Continued Table 4.3.5*

Perkara Pidana	Jumlah				Ket.
	Biasa	Anak	Singkat	Pra Peradilan	
(1)	(2)	(3)	(4)	(5)	(6)
Sisa Tahun 2019	76	1	-	-	
Masuk Dalam Tahun 2020	329	18	-	2	
Putus Tahun 2020	354	17	-	2	
Terdakwa/Jaksa Menerima Tahun 2020	354	16	-	-	
Terdakwa/Jaksa Meminta Banding Tahun 2020	15	-	-	-	
Terdakwa/Jaksa Meminta Kasasi Tahun 2020	7	-	-	-	
Peninjauan Kembali Tahun 2020	-	-	-	-	
Terdakwa Meminta Grasi Tahun 2020	2	-	-	-	

Catatan/*Note:*Sumber/*Source:* Pengadilan Negeri Bojonegoro

Lanjutan Tabel/*Continued Table* 4.3.5

Pidana Cepat/Ringan/ Lalu Lintas	Jumlah		Denda		Ket.
	Cepat/ Ringan	Lalu Lintas	Cepat/Ringan	Lalu Lintas	
(1)	(2)	(3)	(4)	(5)	(6)
Sisa Tahun 2019	-	-	-	-	
Masuk Dalam Tahun 2020	858	17 915	-	-	
Putus Tahun 2020	858	17 915	93 983 000	2 364 640 000	

Catatan/*Note*:Sumber/*Source*: Pengadilan Negeri Bojonegoro

<https://bojonegorokab.bps.go.id>

Lanjutan Tabel/*Continued Table 4.3.5*

Perkara Perdata	Jumlah			Ket.
	Cepat/Ringan	Lalu Lintas	Cepat/Ringan	
(1)	(2)	(3)	(4)	(5)
Sisa Tahun 2019	10	-	2	
Masuk Dalam Tahun 2020	51	23	79	
Putus Tahun 2020	43	23	81	
Para Pihak Menerima Tahun 2020	29	22	-	
Para Pihak Minta Banding Tahun 2020	14	1	-	
Para Pihak Menerima Kasasi Tahun 2020	11	-	-	
Peninjauan Kembali Tahun 2020	2	-	-	

Catatan/*Note:*

Sumber/*Source:* Pengadilan Negeri Bojonegoro

Tabel
Table 4.3.6

**Laporan Perkara di Pengadilan Agama Kabupaten
Bojonegoro, 2019-2020**
**Case Report in Religious Court Bojonegoro Regency, 2019-
2020**

Nomor Number	Uraian Description	2017	2018	2019	2020
(1)	(2)	(3)	(4)	(5)	(6)
1	Izin kawin/ <i>Marriage Permit</i>	-	-	-	-
2	Dispensasi Kawin/ <i>Dispentation of marriage</i>	128	238	199	617
3	Izin Poligami/ <i>Poligamy Permission</i>	7	4	5	9
4	Pengesahan Nikah/ <i>Marriage confirmation</i>	8	18	37	65
5	Pembatalan Nikah/ <i>Cancellation of marriage</i>	2	1	1	1
6	Cerai Talak/ <i>Divorce</i>	950	916	956	914
7	Gugat Cerai/ <i>Sue for divorce</i>	1793	1656	1916	1979
8	Lain-lain/ <i>Others</i>				
	8.1 Wali Adhol	30	24	24	19
	8.2 Waris/ <i>Inheritance</i>	1	2	2	5
	8.3 Perdamaian/ <i>Peace</i>	-	-	-	-
9	Lain-lain/ <i>Others</i>	66	105	120	4
10	Harta Bersama/ <i>Join Property</i>	-	5	3	3
11	Pengesahan Anak/ <i>Child Verification</i>	1	1	10	-

Catatan/*Note:*

Sumber/*Source:* Pengadilan Agama Bojonegoro/*Religious Court Bojonegoro*



05

**PERTANIAN, KEHUTANAN, PETERNAKANAN
DAN KEHUTANAN**

**AGRICULTURE, FORESTRY, LIVESTOCK,
AND FISHERY**



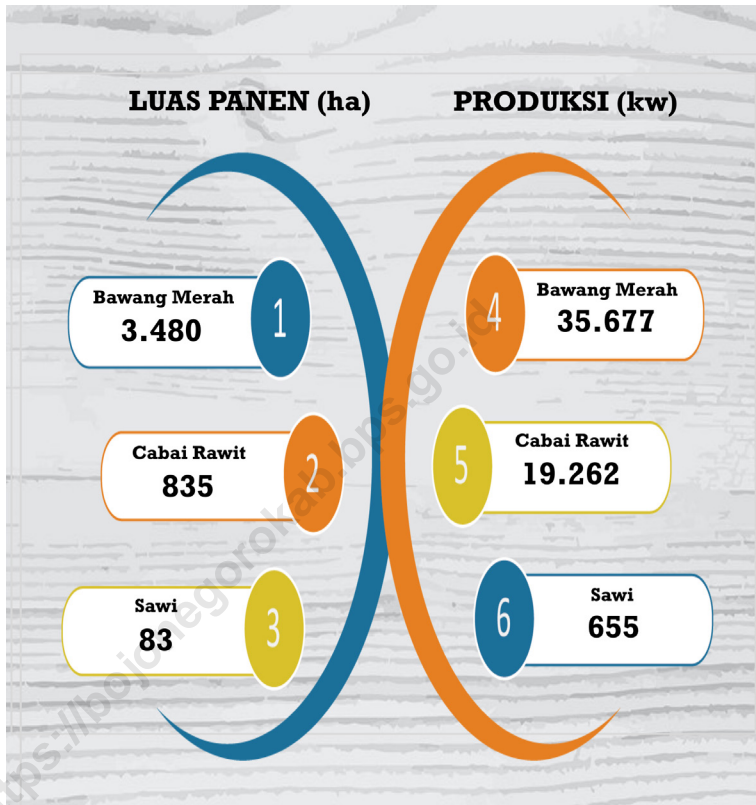
PENJELASAN TEKNIS

1. Data Pertanian yang tercakup pada bab ini diperoleh dari Dinas Pertanian (Disperta) Kabupaten Bojonegoro. Data yang tersaji meliputi luas panen, rata-rata produksi, dan total produksi untuk tanaman padi dan palawija, sayur-sayuran, dan buah-buahan. Beberapa data disajikan menurut jenis tanamannya yang dirinci menurut kecamatan.
2. Data perkebunan yang diperoleh dari Dinas Pertanian Kabupaten Bojonegoro menyajikan data produk perkebunan yaitu tembakau, kelapa, dan tebu. Adapun data yang tercakup meliputi luas panen, rata-rata produksi dan total produksi yang drinci menurut kecamatan.

TECHNICAL NOTES

1. *The data Agriculture included in this chapteris obtained from Agriculture Service (DISPERTA) of Bojonegoro Regency. The data presented includes area of harvesting, average production, and total production of rice and palawija, vegetables, and fruits. Some data are presented according to type of plant in every suRegency.*
2. *The Agriculture Service of Bojonegoro Regency presents the product tobacco, coconut and sugarcane. Presented also is the data of area of harvesting, average production and total production according to subRegency.*

Gambar 5.1 **Luas Panen dan Produksi Tanaman Sayuran, 2020**
Figures 5.1 **Harvested Area and Production of Vegetables, 2020**



Sumber/Source : Dinas Pertanian Kabupaten Bojonegoro

Gambar 5.2 **Produksi Tanaman Buah, 2020**
Figures **Production of Fruits, 2020**



Sumber/Source : Dinas Pertanian Kabupaten Bojonegoro

5.1 HORTIKULTURA HORTICULTURE

Tabel 5.1.1 **Luas Panen Tanaman Sayuran Menurut Kecamatan dan Jenis Tanaman (ha), 2019 dan 2020**
Harvested Area of Vegetables by Subdistrict and Kind of Plant (ha), 2019 and 2020

Kecamatan Subdistrict	Bawang Merah/Shallot		Cabai/Chili	
	2019	2020	2019	2020
(1)	(2)	(3)	(4)	(5)
Margomulyo	-	-	9	11
Ngraho	-	5	2	17
Tambakrejo	9	13	30	30
Ngambon	5	7	95	130
-Sekar	614	331	-	-
Bubulan	43	35	-	-
Gondang	690	769	-	-
Temayang	95	100	41	70
Sugihwaras	39	63	-	-
Kedungadem	1 871	1 808	168	389
Kepohbaru	164	134	-	-
Baureno	-	-	-	-
Kanor	-	6	5	2
Sumberrejo	23	65	1	-
Balen	32	20	-	-
Sukosewu	8	25	-	-
Kapas	-	48	-	-
Bojonegoro	-	-	-	-
Trucuk	1	3	4	5
Dander	48	38	-	-
Ngasem	-	-	210	130
Gayam	-	-	-	1
Kalitidu	-	2	6	4
Malo	3	8	2	22
Purwosari	-	-	-	20
Padangan	-	-	6	3
Kasiman	-	-	6	-
Kedewan	-	-	3	1
Bojonegoro	3 645	3 480	588	835

Catatan/Note:

Sumber/Source: Dinas Ketahanan Pangan dan Pertanian Kabupaten Bojonegoro

Lanjutan Tabel/*Continued Table* 5.1.1

Kecamatan Subdistrict	Sawi/Mustard		Tomat/Tomato		Bawang Putih/Garlic	
	2019	2020	2019	2020	2019	2020
(1)	(2)	(3)	(4)	(5)	(6)	(7)
Margomulyo	-	-	-	-	-	-
Ngraho	5	7	2	3	-	-
Tambakrejo	-	-	-	-	-	-
Ngambon	-	-	-	-	-	-
Sekar	-	-	-	-	-	-
Bubulan	-	-	-	-	-	-
Gondang	-	-	-	-	-	-
Temayang	-	-	11	17	-	-
Sugihwaras	-	-	-	-	-	-
Kedungadem	-	-	1	-	-	-
Kepohbaru	-	-	-	2	-	-
Baureno	13	-	-	-	-	-
Kanor	-	-	3	2	-	-
Sumberrejo	-	-	1	-	-	-
Balen	-	-	-	-	-	-
Sukosewu	-	-	-	-	-	-
Kapas	63	-	-	-	-	-
Bojonegoro	-	-	-	-	-	-
Trucuk	-	-	4	3	-	-
Dander	-	-	-	1	-	-
Ngasem	-	-	-	-	-	-
Gayam	-	-	-	-	-	-
Kalitidu	-	-	-	2	-	-
Malo	-	-	-	-	-	-
Purwosari	-	-	-	-	-	-
Padangan	7	5	-	1	-	-
Kasiman	-	-	1	3	-	-
Kedewan	-	-	2	1	-	-
Bojonegoro	88	83	25	35	-	-

Catatan/Note:

Sumber/Source: Dinas Ketahanan Pangan dan Pertanian Kabupaten Bojonegoro

Tabel 5.1.2 **Luas Panen Tanaman Sayuran Menurut Kecamatan dan Jenis Tanaman (ha), 2019 dan 2020**
Table *Harvested Area of Vegetables by Subdistrict and Kind of Plant (ha), 2019 dan 2020*

Komoditas Comodity	2017	2018	2019	2020
(1)	(2)	(3)	(4)	(5)
Bawang Merah	-	-	3 645	3 480
Cabai Rawit	-	-	588	835
Petsai/Sawi	-	-	88	83
Tomat	-	-	25	35
Bawang Putih	-	-	-	-

Catatan/Note: ...

Sumber/Source: Dinas Pertanian Kabupaten Bojonegoro

Tabel
Table 5.1.3

Produksi Tanaman Sayuran Menurut Kecamatan dan Jenis Tanaman (kw), 2019 dan 2020
Production of Vegetables by Subdistrict and Kind of Plant (kw), 2019 dan 2020

Kecamatan Subdistrict	Bawang Merah/Shallot		Cabai Rawit/Chili	
	2019	2020	2019	2020
(1)	(2)	(3)	(4)	(5)
Margomulyo	-	-	96	156
Ngraho	-	375	5	75
Tambakrejo	720	1 040	744	1 440
Ngambon	50	550	25 313	124 000
Sekar	50 150	30 890	-	-
Bubulan	1 254	11 560	-	-
Gondang	26 360	112 310	-	-
Temayang	11 400	12 000	800	1 400
Sugihwaras	3 040	5 200	-	-
Kedungadem	162 172	144 640	8 350	62 080
Kepohbaru	8 010	11 965	-	-
Baureno	-	-	-	-
Kanor	-	194	9	3
Sumberrejo	2 265	6 269	160	-
Balen	2 345	1 295	-	-
Sukosewu	265	2 045	-	-
Kapas	-	4 000	-	-
Bojonegoro	-	-	-	-
Trucuk	30	320	1 007	6
Dander	2 709	3 420	-	-
Ngasem	-	-	7 620	3 100
Gayam	-	1 700	8	52
Kalitidu	-	-	-	2
Malo	300	7 000	11	30
Purwosari	-	-	-	215
Padangan	-	-	18	60
Kasiman	-	-	6	-
Kedewan	-	-	14	2
Bojonegoro	271 070	356 773	44 161	192 621

Lanjutan Tabel/*Continued Table 5.1.3*

Kecamatan Subdistrict	Sawi/ Mustard		Tomat/Tomato		Bawang Putih/Garlic	
	2019	2020	2019	2020	2019	2020
(1)	(2)	(3)	(4)	(5)	(6)	(7)
Margomulyo	-	-	-	-	-	-
Ngraho	343	442	61	39	-	-
Tambakrejo	-	-	-	-	-	-
Ngambon	-	-	-	-	-	-
Sekar	-	-	-	-	-	-
Bubulan	-	-	-	-	-	-
Gondang	-	-	-	-	-	-
Temayang	-	-	820	790	-	-
Sugihwaras	-	-	-	-	-	-
Kedungadem	-	-	2	-	-	-
Kepohbaru	-	-	-	400	-	-
Baureno	1 418	806	-	-	-	-
Kanor	-	-	9	3	-	-
Sumberrejo	-	-	200	-	-	-
Balen	-	-	-	-	-	-
Sukosewu	-	-	-	-	-	-
Kapas	2 688	4 904	-	-	-	-
Bojonegoro	-	-	-	-	-	-
Trucuk	-	-	13	10	-	-
Dander	-	-	-	2	-	-
Ngasem	-	-	-	-	-	-
Gayam	-	-	-	-	-	-
Kalitidu	-	-	-	23	-	-
Malo	-	-	-	-	-	-
Purwosari	-	-	-	-	-	-
Padangan	331	302	-	2	-	-
Kasiman	120	100	3	5	-	-
Kedewan	-	-	3	2	-	-
Bojonegoro	4 991	6 554	1 111	1 276	-	-

Catatan/Note: ...

Sumber/Source: Dinas Pertanian Kabupaten Bojonegoro

Tabel
Table 5.1.4

**Produksi Tanaman Sayuran Menurut Jenis Tanaman (kw),
2017–2020**
Production of Vegetables by Kind of Plant (kw), 2017–2020

Jenis Tanaman <i>Kind of Plants</i>	2017	2018	2019	2020
(1)	(2)	(3)	(4)	(5)
Bawang merah	-	-	271	35 677
Cabai rawit	-	-	44	19 262
Petsai/Sawi	-	-	4.9	655
Tomat	-	-	1.1	128
Bawang Putih	-	-	-	-

Catatan/Note: ...

Sumber/Source: Dinas Pertanian Kabupaten Bojonegoro

<https://bojonegorokab.bps.go.id>

Tabel
Table 5.1.5**Luas Panen Tanaman Biofarmaka Menurut Kecamatan dan Jenis Tanaman (m²), 2019 dan 2020**
Harvested Area of Medicinal Plants by Subdistrict and Kind of Plant (m²), 2019 and 2020

Kecamatan Subdistrict	Jahe/Ginger	
	2019	2020
(1)	(2)	(3)
Margomulyo	15 000	15 000
Ngraho	4 987	15 679
Tambakrejo	2 000	1 000
Ngambon	1 500	1 500
Sekar	-	-
Bubulan	5 500	-
Gondang	3 000	4 000
Temayang	7 930	28 350
Sugihwaras	324	345
Kedungadem	5 000	-
Kepohbaru	15	580
Baureno	-	-
Kanor	-	-
Sumberrejo	75	10
Balen	1 700	-
Sukosewu	-	-
Kapas	-	-
Bojonegoro	-	-
Trucuk	30	5
Dander	10 500	-
Ngasem	80	100
Gayam	300	1 350
Kalitidu	2	127
Malo	-	50
Purwosari	-	-
Padangan	4 000	5 000
Kasiman	116	164
Kedewan	1	2
Bojonegoro	62 060	73 262

Catatan/Note: ...

Sumber/Source: Dinas Pertanian Kabupaten Bojonegoro

Lanjutan Tabel/*Continued Table* 5.1.5

Kecamatan Subdistrict	Kencur/ <i>East Indian Galangal</i>		Kunyit/ <i>Turmeric</i>	
	2019	2020	2019	2020
(1)	(6)	(7)	(8)	(9)
Margomulyo	4 200	4 300	18 000	17 000
Ngraho	536	3 670	23 721	28 831
Tambakrejo	1 000	500	4 000	3 000
Ngambon	600	600	1 500	1 500
Sekar	-	-	-	-
Bubulan	-	-	13 400	-
Gondang	31 000	41 000	160 000	200 000
Temayang	9 266	50 500	8 683	55 920
Sugihwaras	867	876	1 211	1 234
Kedungadem	2 750	-	6 000	-
Kepohbaru	-	-	-	15
Baureno	1 000	1 000	15 000	15 000
Kanor	-	-	-	-
Sumberrejo	5	5	130	12
Balen	1 500	1 300	2 800	-
Sukosewu	-	-	-	-
Kapas	475	350	300	300
Bojonegoro	-	-	-	-
Trucuk	20	-	125	25
Dander	4 000	-	8 500	-
Ngasem	15	20	20	10
Gayam	-	450	-	1 000
Kalitidu	-	8	-	10
Malo	-	-	-	2
Purwosari	-	-	-	-
Padangan	5 000	5 000	5 000	10 000
Kasiman	82	109	100	181
Kedewan	1	1	2	2
Bojonegoro	62 317	109 689	268 492	334 042

Catatan/*Note*: ...Sumber/*Source*: Dinas Pertanian Kabupaten Bojonegoro

Tabel 5.1.6 **Produksi Tanaman Biofarmaka Menurut Kecamatan dan Jenis Tanaman (kg), 2018 and 2019**
Table 5.1.6 **Production of Medicinal Plants by Subdistrict and Kind of Plant (kg) 2018 and 2019**

Kecamatan Subdistrict	Jahe/Ginger		Laos/Lengkuas/Galanga	
	2019	2020	2019	2020
(1)	(2)	(3)	(4)	(5)
Margomulyo	4 734	32 000	8 700	8 250
Ngraho	4 987	15 679	15 613	26 503
Tambakrejo	5 000	3 000	10 000	9 000
Ngambon	250	300	3 000	15 000
Sekar	-	-	-	-
Bubulan	10 250	-	-	-
Gondang	6 900	1 540	5 850	5 348
Temayang	1 768	7 087	4 095	8 000
Sugihwaras	470	517	925	955
Kedungadem	1 700	-	14 250	-
Kepohbaru	6	870	-	24
Baureno	-	-	9 600	7 800
Kanor	-	-	-	-
Sumberrejo	150	110	310	84
Balen	1 360	-	2 250	-
Sukosewu	-	-	-	-
Kapas	-	-	2 480	1 050
Bojonegoro	-	-	-	-
Trucuk	75	14	120	55
Dander	5 250	-	7 000	-
Ngasem	160	300	50	60
Gayam	-	2 025	-	2 250
Kalitidu	60	12	-	186
Malo	14	70	12	9
Purwosari	-	-	-	-
Padangan	4 800	2 500	12 000	9 000
Kasiman	28	1 300	19	4 527
Kedewan	23	5	25	6
Bojonegoro	47 985	67 329	96 299	98 107

Catatan/Note: ...

Sumber/Source: Dinas Pertanian Kabupaten Bojonegoro

Lanjutan Tabel/*Continued Table* 5.1.6

Kecamatan Subdistrict	Kencur/ <i>East Indian Galangal</i>		Kunyit/ <i>Turmeric</i>	
	2019	2020	2019	2020
(1)	(6)	(7)	(8)	(9)
Margomulyo	4 500	3 500	13 860	34 400
Ngraho	322	3 670	71 163	86 493
Tambakrejo	700	500	15 000	12 000
Ngambon	150	120	750	450
Sekar	-	-	-	-
Bubulan	-	-	16 100	-
Gondang	22 750	10 197	83 000	93 000
Temayang	2 075	11 537	1 987	12 355
Sugihwaras	1 187	1 489	26 000	25 914
Kedungadem	6 250	-	1 600	-
Kepohbaru	-	-	-	24
Baureno	250	175	7 500	7 500
Kanor	-	-	-	-
Sumberrejo	10	20	260	48
Balen	750	1 950	1 680	-
Sukosewu	-	-	-	-
Kapas	775	240	4 710	600
Bojonegoro	-	-	-	-
Trucuk	35	-	300	25
Dander	2 000	-	4 250	-
Ngasem	30	60	4 525	80
Gayam	-	675	-	4
Kalitidu	-	2	-	1 500
Malo	-	-	-	4
Purwosari	-	-	-	-
Padangan	3 000	400	15 000	15 000
Kasiman	37	233	4 540	7 554
Kedewan	21	4	53	4
Bojonegoro	44 842	34 772	272 278	296 955

Catatan/*Note*: ...Sumber/*Source*: Dinas Pertanian Kabupaten Bojonegoro

Tabel 5.1.7 **Luas Panen Tanaman Biofarmaka Menurut Jenis Tanaman (m²), 2017–2020**
Table 5.1.7 **Harvested Area of Medicinal Plants by Kind of Plant (m²), 2017–2020**

Jenis Tanaman Kind of Plants	2017	2018	2019	2020
(1)	(2)	(3)	(4)	(5)
Jahe	62 060	73 262
Laos	73 415	71 502
Kencur	62 317	109 689
Kunyit	268 492	334 042

Catatan/Note: ...

Sumber/Source: Dinas Pertanian Kabupaten Bojonegoro

Tabel
Table 5.1.8**Produksi Buah-buahan Menurut Kecamatan dan Jenis Tanaman (kw), 2019 and 2020**
Production of Fruits by Subdistrict and Kind of Plant (kw), 2019 and 2020

Kecamatan Subdistrict	Mangga/Mango		Durian/Durian	
	2019	2020	2019	2020
(1)	(2)	(3)	(4)	(5)
Margomulyo	-	4 260	-	-
Ngraho	7 510	12 071	-	-
Tambakrejo	3 765	-	-	-
Ngambon	20 640	150 000	-	-
Sekar	-	-	-	50
Bubulan	24 371	-	-	-
Gondang	100	2 800	-	-
Temayang	58 582	39 210	-	-
Sugihwaras	789	233	-	-
Kedungadem	152 355	8 503	-	-
Kepohbaru	54 162	15 789	-	-
Baureno	2 550	4 223	-	-
Kanor	74	8	-	-
Sumberrejo	15 035	74 305	-	-
Balen	5 740	1 276	-	-
Sukosewu	1 200	600	-	-
Kapas	6 013	5 114	-	-
Bojonegoro	3 648	14 672	-	-
Trucuk	658	96	-	-
Dander	-	2 801	-	-
Ngasem	18 800	-	-	-
Gayam	17	350	-	-
Kalitidu	86	-	-	-
Malo	59	770	-	-
Purwosari	4 503	-	-	-
Padangan	13 630	18 600	-	-
Kasiman	12 274	15 408	-	-
Kedewan	993	361	-	-
Bojonegoro	407 552	371 450	-	50

Catatan/Note: ...

Sumber/Source: Dinas Pertanian Kabupaten Bojonegoro

Lanjutan Tabel/*Continued Table 5.1.8*

Kecamatan Subdistrict	Jeruk Siam/Orange		Pisang/Banana	
	2019	2020	2019	2020
(1)	(6)	(7)	(8)	(9)
Margomulyo			4 610	1 890
Ngraho			14 827	19 534
Tambakrejo			178 525	129 000
Ngambon			1 885 915	1 338 281
Sekar			6 270	9 228
Bubulan			16 590	920
Gondang			8 320	10 800
Temayang	44	9	1 228	1 537
Sugihwaras	171	223	2 432	3 374
Kedungadem			53 354	190
Kepohbaru			124	38
Baureno			6 588	6 615
Kanor			145	642
Sumberrejo			1 329	-
Balen			17 091	16 200
Sukosewu			100	100
Kapas			15 392	529 018
Bojonegoro			543	905
Trucuk			6 074	378
Dander	2 870		41 621	3 204
Ngasem			7 191	6 300
Gayam			2 160	5 220
Kalitidu			14 280	5 194
Malo			-	1 730
Purwosari			2 006	4 557
Padangan			18 950	16 175
Kasiman		12	31 061	7 812
Kedewan			29 431	5 013
Bojonegoro	3 085	244	2 366 157	2 123 855

Catatan/Note: ...

Sumber/Source: Dinas Pertanian Kabupaten Bojonegoro

Lanjutan Tabel/Continued Table 5.1.8

Kecamatan Subdistrict	Pepaya/Papaya		Salak/Salacca	
	2019	2020	2019	2020
(1)	(10)	(11)	(12)	(13)
Margomulyo	1000	-	-	-
Ngraho	589	289	-	-
Tambakrejo	360	142	-	-
Ngambon	-	-	-	-
Sekar	-	-	-	-
Bubulan	2 857	-	-	-
Gondang	-	-	-	-
Temayang	101	421	-	-
Sugihwaras	339	121	-	-
Kedungadem	906	21	-	-
Kepohbaru	360	165	-	-
Baureno	71	59	-	-
Kanor	69	310	-	-
Sumberrejo	-	406	-	-
Balen	41	45	75	-
Sukosewu	-	-	-	-
Kapas	523	29 336	10 798	1 620
Bojonegoro	534	1 216	-	-
Trucuk	75	111	-	-
Dander	-	-	19 751	-
Ngasem	-	-	-	-
Gayam	390	560	-	-
Kalitidu	137	152	-	-
Malo	470	640	-	-
Purwosari	-	-	-	-
Padangan	12 475	2 695	-	-
Kasiman	2 140	378	-	-
Kedewan	434	151	-	-
Bojonegoro	23 872	37 218	30 624	1 620

Catatan/Note: ...

Sumber/Source: Dinas Pertanian Kabupaten Bojonegoro

Tabel 5.1.9 **Produksi Tanaman Biofarmaka Menurut Jenis Tanaman (kg), 2017–2020**
Table **Production of Medicinal Plants by Kind of Plant (kg), 2017–2020**

Jenis Tanaman Kind of Plants	2017	2018	2019	2020
(1)	(2)	(3)	(4)	(5)
Jahe	47 985	67 329
Laos	96 299	98 107
Kencur	44 842	34 772
Kunyit	272 278	296 955

Catatan/Note: ...

Sumber/Source: Dinas Pertanian Kabupaten Bojonegoro

Tabel
Table 5.1.10

**Produksi Buah–Buahan Tahunan Menurut Jenis Tanaman
(kw), 2017–2020**
**Production of Annual Fruits by Kind of Plant (kw), 2017–
2020**

Jenis Tanaman <i>Kind of Plants</i>	2017	2018	2019	2020
(1)	(2)	(3)	(4)	(5)
Mangga	407.55	37 145
Jeruk Siem	3.08	24.40
Pisang	2 366.15	212 385.50
Pepaya	23.87	3 721.80
Salak	3.06	162.06

Catatan/Note: ...

Sumber/Source: Dinas Pertanian Kabupaten Bojonegoro

<https://bojonegorokab.bps.go.id>

5.2 PERKEBUNAN ESTATE CROPS

Tabel 5.2.1 Luas Areal Tanaman Perkebunan Menurut Kecamatan dan Jenis Tanaman (ha), 2019 dan 2020
Planted Area of Estate Crops by Subdistrict and Type of Crops (ha), 2019 dan 2020

Kecamatan Subdistrict	Kelapa Sawit/Oil Palm		Kelapa/Coconut	
	2019	2020	2019	2020
(1)	(2)	(3)	(4)	(5)
Margomulyo	-	-	48.51	31.70
Ngraho	-	-	35.11	15.80
Tambakrejo	-	-	26.44	20.30
Ngambon	-	-	24.80	5.80
Sekar	-	-	10.45	20.70
Bubulan	-	-	27.15	18.40
Gondang	-	-	32.60	15.20
Temayang	-	-	26.10	7.40
Sugihwaras	-	-	21.54	10.20
Kedungadem	-	-	-	-
Kepohbaru	-	-	-	20.00
Baureno	-	-	-	-
Kanor	-	-	-	4.00
Sumberrejo	-	-	-	15.00
Balen	-	-	21.10	4.50
Sukosewu	-	-	15.44	5.00
Kapas	-	-	15.50	18.20
Bojonegoro	-	-	-	-
Trucuk	-	-	19.00	7.00
Dander	-	-	22.11	11.10
Ngasem	-	-	21.50	7.70
Gayam	-	-	-	-
Kalitidu	-	-	16.80	1.80
Malo	-	-	22.40	10.80
Purwosari	-	-	21.78	5.50
Padangan	-	-	13.25	1.50
Kasiman	-	-	33.18	25.70
Kedewan	-	-	34.96	21.50
Bojonegoro	-	-	509.72	304.80

Catatan/Note: ...

Sumber/Source: Dinas Pertanian Kabupaten Bojonegoro

Lanjutan Tabel/*Continued Table* 5.2.1

Kecamatan Subdistrict	Karet/Rubber		Kopi/Coffee	
	2019	2020	2019	2020
(1)	(2)	(3)	(4)	(5)
Margomulyo	-	-	-	-
Ngraho	-	-	-	-
Tambakrejo	-	-	-	-
Ngambon	-	-	-	-
Sekar	-	-	-	-
Bubulan	-	-	-	-
Gondang	-	-	-	-
Temayang	-	-	-	-
Sugihwaras	-	-	-	-
Kedungadem	-	-	-	-
Kepohbaru	-	-	-	-
Baureno	-	-	-	-
Kanor	-	-	-	-
Sumberrejo	-	-	-	-
Balen	-	-	-	-
Sukosewu	-	-	-	-
Kapas	-	-	-	-
Bojonegoro	-	-	-	-
Trucuk	-	-	-	-
Dander	-	-	-	-
Ngasem	-	-	-	-
Gayam	-	-	-	-
Kalitidu	-	-	-	-
Malo	-	-	-	-
Purwosari	-	-	-	-
Padangan	-	-	-	-
Kasiman	-	-	-	-
Kedewan	-	-	-	-
Bojonegoro	-	-	-	-

Catatan/Note: ...

Sumber/Source: Dinas Pertanian Kabupaten Bojonegoro

Lanjutan Tabel/Continued Table 5.2.1

Kecamatan Subdistrict	Tembakau RAM/Tobacco		Tebu/Sugar cane	
	2019	2020	2019	2020
(1)	(2)	(3)	(4)	(5)
Margomulyo	15	-	147	165
Ngraho	141	180	121	76
Tambakrejo	136	107	35	152.20
Ngambon	45	-	5	-
Sekar	-	-	-	-
Bubulan	-	-	-	23.60
Gondang	-	-	-	-
Temayang	-	-	42	3.50
Sugihwaras	39	49	173	132.50
Kedungadem	80	146	326.50	147.80
Kepohbaru	-	-	14	-
Baureno	-	-	28	36
Kanor	-	-	-	-
Sumberrejo	-	-	14.90	7
Balen	-	-	-	-
Sukosewu	5	5	5	-
Kapas	-	-	-	-
Bojonegoro	-	-	-	-
Trucuk	-	-	13.50	25.50
Dander	-	-	41.50	20
Ngasem	270	270	7	350
Gayam	40	-	7	25
Kalitidu	12	5.5	6	35
Malo	70	84	84.75	59.50
Purwosari	172	48	51	29
Padangan	40	26	150	33
Kasiman	79	84	45	88
Kedewan	-	-	5.50	15
Bojonegoro	1 144	1 004.50	1 322.65	1 423.60

Catatan/Note: ...

Sumber/Source: Dinas Pertanian Kabupaten Bojonegoro

Lanjutan Tabel/*Continued Table* 5.2.1

Kecamatan Subdistrict	Tembakau Jawa/ <i>Tobacco</i>		Tembakau Virginia/ <i>Tobacco</i>	
	2019	2020	2019	2020
(1)	(2)	(3)	(4)	(5)
Margomulyo	-	-	-	-
Ngraho	-	-	-	-
Tambakrejo	-	269	-	-
Ngambon	70	25	-	40
Sekar	120	-	-	-
Bubulan	45	139	-	-
Gondang	12	-	-	-
Temayang	941	385	-	-
Sugihwaras	689	522.50	244	574
Kedungadem	226	242	782	1 559
Kepohbaru	-	-	2 971	3 483
Baureno	-	-	799	848
Kanor	-	-	295	788
Sumberrejo	9	-	139	388
Balen	14	-	2	-
Sukosewu	629	141	730	447
Kapas	-	-	-	-
Bojonegoro	-	-	-	-
Trucuk	27	35	-	-
Dander	19.50	-	-	20
Ngasem	1 110	501	-	-
Gayam	-	-	-	-
Kalitidu	-	-	-	30
Malo	29	22	50	-
Purwosari	99.30	-	15	7
Padangan	-	-	-	-
Kasiman	-	8	-	6
Kedewan	-	-	-	-
Bojonegoro	4 039.80	2 289.50	6 027	8 228

Catatan/*Note*: ...Sumber/*Source*: Dinas Pertanian Kabupaten Bojonegoro

Tabel
Table 5.2.2**Produksi Perkebunan Menurut Kecamatan dan Jenis
Tanaman (ton), 2019-2020**
**Plantation Production by District and Plant Type (ton),
2019-2020**

Kecamatan Subdistrict	Kelapa Sawit/Oil Palm		Kelapa/Coconut	
	2019	2020	2019	2020
(1)	(2)	(3)	(4)	(5)
Margomulyo	-	-	4.29	1.50
Ngraho	-	-	1.97	0.90
Tambakrejo	-	-	1.33	1
Ngambon	-	-	1.42	0.90
Sekar	-	-	1.44	0.90
Bubulan	-	-	0.48	0.80
Gondang	-	-	2.53	1.60
Temayang	-	-	0.52	1
Sugihwaras	-	-	0.70	0.70
Kedungadem	-	-	-	-
Kepohbaru	-	-	-	-
Baureno	-	-	-	-
Kanor	-	-	-	-
Sumberrejo	-	-	-	-
Balen	-	-	0.60	1.10
Sukosewu	-	-	0.44	0.80
Kapas	-	-	0.32	0.80
Bojonegoro	-	-	-	-
Trucuk	-	-	1.26	1.10
Dander	-	-	0.49	1.10
Ngasem	-	-	0.95	0.90
Gayam	-	-	0.87	1
Kalitidu	-	-	-	-
Malo	-	-	1.61	0.90
Purwosari	-	-	0.45	0.90
Padangan	-	-	0.49	0.90
Kasiman	-	-	0.73	0.90
Kedewan	-	-	-	1.40
Bojonegoro	-	-	22,89	21.10

Catatan/Note: ...

Sumber/Source: Dinas Pertanian Kabupaten Bojonegoro

Lanjutan Tabel/*Continued Table* 5.2.2

Kecamatan Subdistrict	Karet/Rubber		Kopi/Coffee	
	2019	2020	2019	2020
(1)	(6)	(7)	(8)	(9)
Margomulyo	-	-	-	-
Ngraho	-	-	-	-
Tambakrejo	-	-	-	-
Ngambon	-	-	-	-
Sekar	-	-	-	-
Bubulan	-	-	-	-
Gondang	-	-	-	-
Temayang	-	-	-	-
Sugihwaras	-	-	-	-
Kedungadem	-	-	-	-
Kepohbaru	-	-	-	-
Baureno	-	-	-	-
Kanor	-	-	-	-
Sumberrejo	-	-	-	-
Balen	-	-	-	-
Sukosewu	-	-	-	-
Kapas	-	-	-	-
Bojonegoro	-	-	-	-
Trucuk	-	-	-	-
Dander	-	-	-	-
Ngasem	-	-	-	-
Gayam	-	-	-	-
Kalitidu	-	-	-	-
Malo	-	-	-	-
Purwosari	-	-	-	-
Padangan	-	-	-	-
Kasiman	-	-	-	-
Kedewan	-	-	-	-
Bojonegoro	-	-	-	-

Catatan/Note: ...

Sumber/Source: Dinas Pertanian Kabupaten Bojonegoro

Lanjutan Tabel/Continued Table 5.2.2

Kecamatan Subdistrict	Tembakau RAM/Tobacco		Tebu/Sugar cane	
	2019	2020	2019	2020
(1)	(2)	(3)	(4)	(5)
Margomulyo	9,75	-	10 292.94	11 537.50
Ngraho	105,75	46	8 472.42	9 490
Tambakrejo	102	123	2 450.70	11 413.50
Ngambon	28,80	-	350.10	-
Sekar	-	-	-	-
Bubulan	-	-	-	1 652.47
Gondang	-	-	-	-
Temayang	-	-	2 940.84	241.50
Sugihwaras	25,35	61	12 148.47	8 807.50
Kedungadem	52	161	22 861.53	10 150
Kepohbaru	-	-	980.28	-
Baureno	-	-	1 960.56	2 520
Kanor	-	-	-	-
Sumberrejo	-	-	1 043.30	490
Balen	-	-	-	-
Sukosewu	3,15	6	350.10	-
Kapas	-	-	-	-
Bojonegoro	-	-	-	-
Trucuk	-	-	945.27	1 760.78
Dander	-	-	2 905.83	1 400.40
Ngasem	202,50	311	490.16	23 800
Gayam	25,60	-	420.12	1 600
Kalitidu	7,50	6	490.16	2 310
Malo	45,50	92	5 934.20	3 838.25
Purwosari	129	48	3 571.02	2 001
Padangan	28	29	10 503	2 211
Kasiman	55,30	70	3 150.90	6 770
Kedewan	-	-	385.11	1 170
Bojonegoro	820.20	953	92 647.01	98 613.90

Catatan/Note: ...

Sumber/Source: Dinas Pertanian Kabupaten Bojonegoro


Lanjutan Tabel/*Continued Table* 5.2.2

Kecamatan Subdistrict	Tembakau Jawa/ <i>Tobacco</i>		Tembakau Virginia/ <i>Tobacco</i>	
	2019	2020	2019	2020
(1)	(2)	(3)	(4)	(5)
Margomulyo	-	-	-	-
Ngraho	-	-	-	-
Tambakrejo	-	309	-	-
Ngambon	77	28	-	44
Sekar	120	-	-	-
Bubulan	47.25	146	-	-
Gondang	12.60	-	-	-
Temayang	1 044.51	427	-	-
Sugihwaras	861.25	653	275.72	649
Kedungadem	282.50	303	899.30	1 793
Kepohbaru	-	-	3 416.65	3 921
Baureno	-	-	878.90	933
Kanor	-	-	309.75	827
Sumberrejo	9.45	-	157.07	439
Balen	14.70	-	2.10	-
Sukosewu	754.80	169	824.90	514
Kapas	-	-	-	-
Bojonegoro	-	-	-	-
Trucuk	28.35	37	-	-
Dander	20.48	-	-	20
Ngasem	1 387.50	626	-	-
Gayam	-	-	-	32
Kalitidu	-	-	-	-
Malo	32.77	24	55	42
Purwosari	119.16	-	15.75	7
Padangan	-	-	-	-
Kasiman	-	9	-	7
Kedewan	-	-	-	-
Bojonegoro	4 812.32	2 731	6 835.14	9 228

Catatan/*Note*: ...Sumber/*Source*: Dinas Pertanian Kabupaten Bojonegoro

06

PERTAMBANGAN DAN ENERGY
MINING AND ENERGY



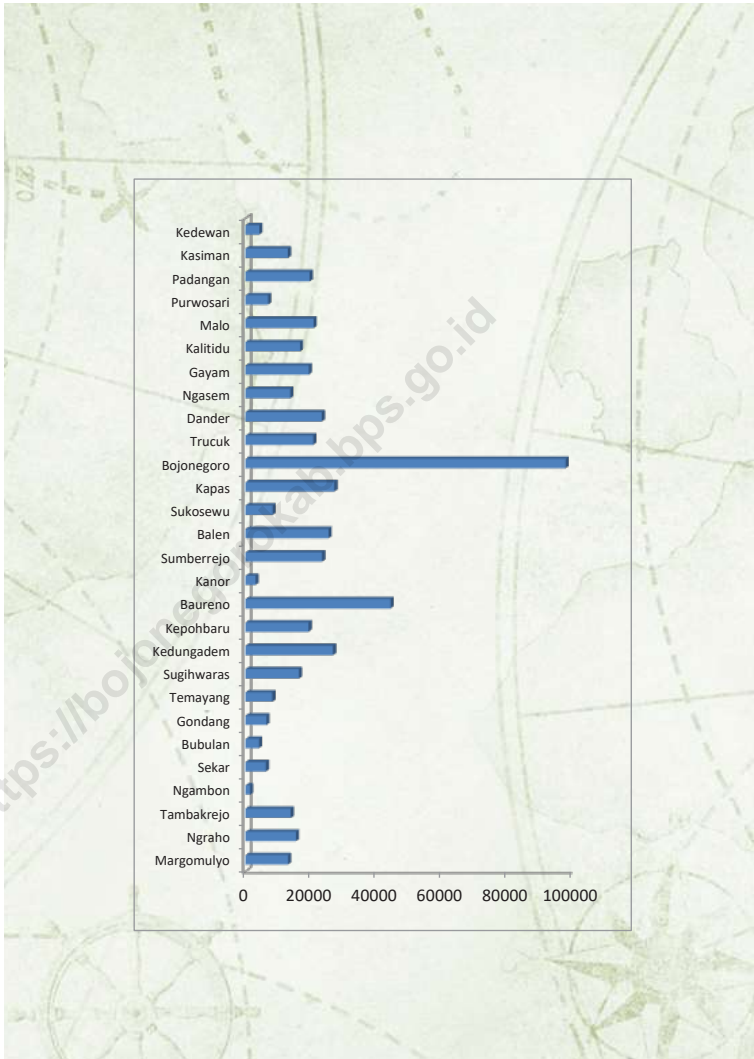
PENJELASAN TEKNIS

1. Pengelompokan jenis kegiatan industri disusun berdasarkan klasifikasi industri yaitu : Industri makanan minuman & tembakau; Tekstil, barang dari kulit & alas kaki; Barang dari kayu & hasil hutan lainnya; Kertas & barang cetakan; Pupuk kimia & barang dari karet; Semen & barang galian non logam; Alat angkutan, mesin & peralatannya; Barang lainnya
2. Data industri yang tersaji meliputi jumlah perusahaan industri menurut kelompok industri dan tenaga kerja yang dirinci menurut kecamatan
3. Kebutuhan air minum di sebagian wilayah Kabupaten Bojonegoro disediakan oleh perusahaan daerah setempat sehingga data tentang produksi dan pelanggan air minum bersumber pada PDAM Kabupaten Bojonegoro.
4. Bojonegoro yang sebagian besar listriknya disediakan oleh Perusahaan Listrik Negara (PLN). Otomatis data tentang jumlah pelanggan dan produksi listrik yang dibangkitkan maupun yang disalurkan bersumber pada PT PLN (Persero) Distribusi Jawa Timur Area Pelayanan dan Jaringan Bojonegoro.
5. Dari Bagian Sumber Daya Alam Kabupaten Bojonegoro tersedia data mengenai jumlah usaha penggalian dan tenaga kerja didalamnya.

TECHNICAL NOTES

1. *According to the type of activities industry is classified into : Food, beverage and tobacco industri; Textiles, leather products and footwear; Wood and forest products; Paper and other printing products; Chemical fertilizer and rubber products; Cement and non metal minerals; Transportation means, machine and equipments; Other products*
2. *Industry data presented include the number of industrial enterprises by industry and labor groups, broken down by Regency*
3. *The need of drinking water in some part of Bojonegoro regency is supplied by drinking water local company, so that the data of production and customer is obtained from PDAM of Bojonegoro Regency.*
4. *So as to the need of electricity in Bojonegoro , State Electric Company (PLN) supplies the most. The data of customer and electric production both powered and distributed are of course obtained from PT PLN (Persero) Distribution of East Java Service and Network Area of Bojonegoro.*
5. *Of Natural Resources Section Bojonegoro available data on the number of business and labor excavation therein.*

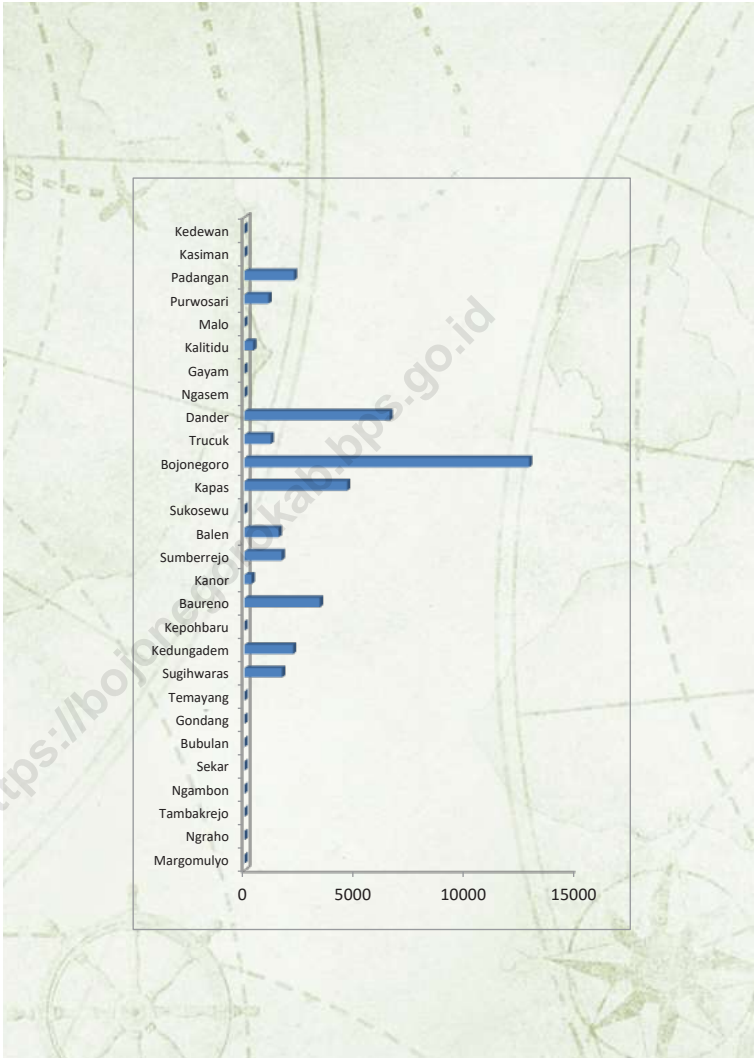
Gambar 6.1 Listrik terjual menurut Kecamatan (KWh), 2020
Figures 6.1 Electricity Sold by Sub district (KWh), 2020



Sumber/Source : PLN

Gambar 6.2
Figures

Jumlah Pelanggan Air (PDAM), 2020
Number of Customer by Subdistrict, 2020



Sumber/Source : PDAM

6.1 ENERGI ENERGY

Tabel 6.1.1 **Daya Terpasang, Produksi, dan Distribusi Listrik PT. PLN (Persero) pada Cabang/Ranting PLN Menurut Kecamatan, 2020**
Table 6.1.1 **Installed Electricity Power, Production, and Distribution of PT. PLN (Persero) at PLN Branch by Subdistrict, 2020**

Kecamatan Subdistrict	Daya Terpasang Installed Electricity Power (KW)	Produksi Listrik Electricity Production (KWh)	Listrik Terjual Electricity Sold (KWh)	Dipakai Sendiri Own Used (KWh)	Susut/ Hilang Shrinkage/ Lost (KWh)
(1)	(2)	(3)	(4)	(5)	(6)
Margomulyo	-	-	-	-	-
Ngraho	-	-	-	-	-
Tambakrejo	-	-	-	-	-
Ngambon	-	-	-	-	-
Sekar	-	-	-	-	-
Bubulan	-	-	-	-	-
Gondang	-	-	-	-	-
Temayang	-	-	-	-	-
Sugihwaras	-	-	-	-	-
Kedungadem	-	-	-	-	-
Kepohbaru	-	-	-	-	-
Baureno	-	-	-	-	-
Kanor	-	-	-	-	-
Sumberrejo	-	-	-	-	-
Balen	-	-	-	-	-
Sukosewu	-	-	-	-	-
Kapas	-	-	-	-	-
Bojonegoro	-	-	-	-	-
Trucuk	-	-	-	-	-
Dander	-	-	-	-	-
Ngasem	-	-	-	-	-
Gayam	-	-	-	-	-
Kalitidu	-	-	-	-	-
Malo	-	-	-	-	-
Purwosari	-	-	-	-	-
Padangan	-	-	-	-	-
Kasiman	-	-	-	-	-
Kedewan	-	-	-	-	-
Bojonegoro	-	-	-	-	-

Sumber/Source: ...PLN

Tabel
Table 6.1.2

Jumlah Pelanggan Listrik Menurut Kecamatan, 2016–2020

Number of Electricity Customers by Subdistrict, 2016–2020

Kecamatan Subdistrict	2016	2017	2018	2019	2020
(1)	(2)	(3)	(4)	(5)	(6)
Margomulyo	4,476	4,973	5,526	6,08	-
Ngraho	9,216	10,240	11,378	12,75	-
Tambakrejo	10,920	12,133	13,481	15,03	-
Ngambon	1,091	1,212	13,481	2,62	-
Sekar	4,870	5,411	1,276	7,02	-
Bubulan	2,513	2,793	6,012	3,55	-
Gondang	4,529	5,032	3,103	6,22	-
Temayang	8,008	8,898	5,591	10,69	-
Sugihwaras	9,409	10,454	9,887	12,63	-
Kedungadem	12,347	13,719	11,616	15,84	-
Kepohbaru	11,358	12,620	15,243	16,14	-
Baureno	15,573	17,303	14,022	20,33	-
Kanor	9,921	11,023	19,226	14,27	-
Sumberrejo	13,828	15,364	12,248	18,59	-
Balen	11,436	12,707	17,071	14,79	-
Sukosewu	7,846	8,718	13,376	10,85	-
Kapas	8,123	9,036	9,687	10,90	-
Bojonegoro	21,100	23,444	10,040	26,20	-
Trucuk	9,320	10,355	24,678	12,01	-
Dander	16,837	18,707	11,506	22,23	-
Ngasem	12,592	13,991	20,786	16,62	-
Gayam	6,457	7,175	7,972	8,55	-
Kalitidu	8,375	9,305	10,339	10,91	-
Malo	5,618	6,242	6,936	7,48	-
Purwosari	5,201	5,779	6,421	7,28	-
Padangan	10,517	11,686	12,984	13,43	-
Kasiman	5,392	5,991	6,675	7,20	-
Kedewan	2,245	2,495	2,772	3,12	-
Bojonegoro	249,12	276,80	305,38	333,45	-

Catatan/Note: .PLN

Sumber/Source: .PLN

Tabel 6.1.3 **Produksi dan Distribusi Air PDAM, 2020**
Table **PDAM Water Production and Distribution, 2020**

Uraian <i>Description</i>	Satuan <i>Unit</i>	2018	2019	2020
(1)	(2)	(3)	(4)	(5)
Produksi/Production	000 m3	11 162	11 549	12 132
Air Terjual/Water Sold				
Volume	000 m3	8 310	8 609	-
Nilai	juta rupiah	27 820	33 395	36 027
Air Hilang/Susut	000 m3	2 755	2 852	-
Pelanggan/Customer	orang	222 324	237 558	

Catatan/Note: ...

Sumber/Source: Perusahaan Daerah Air Minum (PDAM) Kabupaten Bojonegoro

07

**PARIWISATA
TOURISM**



PENJELASAN TEKNIS

1. Industri Hotel dengan Pariwisata saling berkaitan erat, ini tak lepas dari fakta bahwa industry perhotelan menjadi salah satu tulang punggung yang mendukung sektor pariwisata, bisa juga dikatakan sebagai salah satu tolak ukur keberhasilan suatu daerah dalam mempromosikan atau mengundang wisatawan untuk datang ke daerah tersebut.
2. Semakin tinggi jumlah wisatawan yang berkunjung maka semakin banyak spending atau belanja wisatawan di suatu daerah
3. Dalam bab ini data mengenai banyaknya kamar, tamu yang menginap dan tenaga kerja perhotelan di sajikan oleh Dinas Kebudayaan dan Pariwisata Kabupaten Bojonegoro.

TECHNICAL NOTES

1. *The Hotel Industry with tourism is closely interrelated, this is inseperable from the fact that the hospitality industry is one of the support the tourism sector, it can also be a benchmark for the success of an area in promoting or inviting tourist to come to tehe area.*
2. *The higher of the number of tourist visiting, more spending tourist in an area.*
3. *Data on the number of rooms, guests staying and hotel workers is presented by the Department of Culture and Tourism of Bojonegoro Regency.*

Gambar 7.1
Figures

Jumlah Rumah Makan, 2018-2020
Number of Restaurants, 2018-2020



Catatan/Note: ...

Sumber/Source: Dinas Kebudayaan dan Pariwisata Kabupaten Bojonegoro

Gambar 7.2 Jumlah Wisatawan, 2018-2020
Figures **Number of Tourism, 2018-2020**



Catatan/Note: ...

Sumber/Source: Dinas Kebudayaan dan Pariwisata Kabupaten Bojonegoro

7.1 PARIWISATA TOURISM

Tabel 7.1.1 **Jumlah Rumah Makan/Restoran Menurut Kecamatan, 2017–2020**
Table 7.1.1 **Number of Restaurants by Subdistrict, 2017–2020**

Kecamatan Subdistrict	2017	2018	2019 2019	2020
(1)	(2)	(3)	(4)	(5)
Margomulyo	-	-	-	-
Ngraho	1	1	1	-
Tambakrejo	-	-	-	-
Ngambon	-	-	-	-
Sekar	-	-	-	-
Bubulan	1	1	1	1
Gondang	-	-	-	-
Temayang	1	3	3	-
Sugihwaras	-	-	-	-
Kedungadem	-	-	-	-
Kepohbaru	-	-	-	-
Baureno	3	5	3	-
Kanor	-	-	-	-
Sumberrejo	2	4	4	2
Balen	1	3	3	1
Sukosewu	-	-	-	-
Kapas	2	3	3	1
Bojonegoro	67	69	86	42
Trucuk	1	1	1	-
Dander	2	1	3	2
Ngasem	-	1	1	-
Gayam	-	-	-	-
Kalitidu	-	3	7	-
Malo	-	-	-	-
Purwosari	-	-	-	-
Padangan	2	8	6	4
Kasiman	-	-	1	-
Kedewan	-	-	-	-
Bojonegoro	83	103	123	53

Catatan/Note: ...

Sumber/Source: Dinas Kebudayaan dan Pariwisata Kabupaten Bojonegoro/Culture and Tourism Department of Bojonegoro Regency

Tabel 7.1.2 **Jumlah Wisatawan Mancanegara dan Domestik di Kabupaten Bojonegoro, 2015-2020**
Table *Number of International and Domestic Visitors in Bojonegoro Regency, 2015-2020*

Tahun Years	Wisatawan Visitors		
	Mancanegara International	Domestik Domestic	Jumlah Total
(1)	(2)	(3)	(4)
2015	10	53 631	53 641
2016	10	659 619	659 629
2017	80	641 588	641 668
2018	14	1 184 426	1 184 440
2019	1 490	123 545	125 035
2020	41	94 160	94 201

Catatan/Note: ...

Sumber/Source: Dinas Kebudayaan dan Pariwisata Kabupaten Bojonegoro/Culture and Tourism Department of Bojonegoro Regency

Tabel
Table 7.1.3

**Banyaknya Tenaga Kerja Menurut Hotel di Kabupaten
Bojonegoro, 2020**
*The Number of Workers by Hotel in Bojonegoro Regency,
2020*

	Uraian Description	Jumlah Tenaga Kerja Employee
	(1)	(2)
1	Hotel Wina	5
2	Hotel Kudus	-
3	Hotel Sahabat Mulia	5
4	Hotel Bojonegoro	7
5	Wisma Jaya Hotel	18
6	Losmen Asia	3
7	Hotel Panatau Sukses	10
8	Penginapan MCM	48
9	Hotel Pazia	10
10	Nirwana	17
11	Griya Darma Kusuma	10
12	Griya Joglo Kalitidu	11
13	Al Chiro	-
14	Home Stay Dr. Soetomo	3
15	Hotel Dewarna	41
16	Hotel Aston	46
17	Hotel Bonero	25
18	Hotel Layung	17
19	Hotel Sinar Bintang	-
20	Hotel Grand Olympic	11
21	Hotel Fave	-
22	Kopen Homestay	6
23	Matoh Guesthouse	3
	Jumlah / Total	296

Catatan/Note: ...

Sumber/Source: Dinas Kebudayaan dan Pariwisata Kabupaten Bojonegoro/Culture and Tourism Department of Bojonegoro Regency

Tabel
Table 7.1.4

Jumlah Akomodasi Hotel Menurut Kecamatan, 2019-2020
The Number of Accomodations by Subdistrict, 2019-2020

Kecamatan Subdistrict	Hotel/Hotels		Kamar/Rooms		Tempat Tidur/Beds	
	2019	2020	2019	2020	2019	2020
(1)	(2)	(3)	(4)	(5)	(6)	(7)
Margomulyo	-	-	-	-	-	-
Ngraho	-	-	-	-	-	-
Tambakrejo	-	-	-	-	-	-
Ngambon	-	-	-	-	-	-
Sekar	-	-	-	-	-	-
Bubulan	-	-	-	-	-	-
Gondang	-	-	-	-	-	-
Temayang	-	-	-	-	-	-
Sugihwaras	-	-	-	-	-	-
Kedungadem	-	-	-	-	-	-
Kepohbaru	-	-	-	-	-	-
Baureno	-	-	-	-	-	-
Kanor	-	-	-	-	-	-
Sumberrejo	-	-	-	-	-	-
Balen	-	-	-	-	-	-
Sukosewu	-	-	-	-	-	-
Kapas	-	-	-	-	-	-
Bojonegoro	-	19	17	964	961	-
Trucuk	-	-	-	-	-	-
Dander	-	-	-	-	-	-
Ngasem	-	-	-	-	-	-
Gayam	-	-	-	-	-	-
Kalitidu	-	3	3	181	181	-
Malo	-	-	-	-	-	-
Purwosari	-	1	-	-	-	-
Padangan	-	-	-	-	-	-
Kasiman	-	-	-	-	-	-
Kedewan	-	-	-	-	-	-
Bojonegoro	-	23	20	1145	1142	-

Catatan/Note: ...

Sumber/Source: Dinas Kebudayaan dan Pariwisata Kabupaten Bojonegoro/Culture and Tourism Departement of Bojonegoro Regency

08

TRANSPORTASI DAN KOMUNIKASI
TRANSPORTATION AND COMMUNICATION



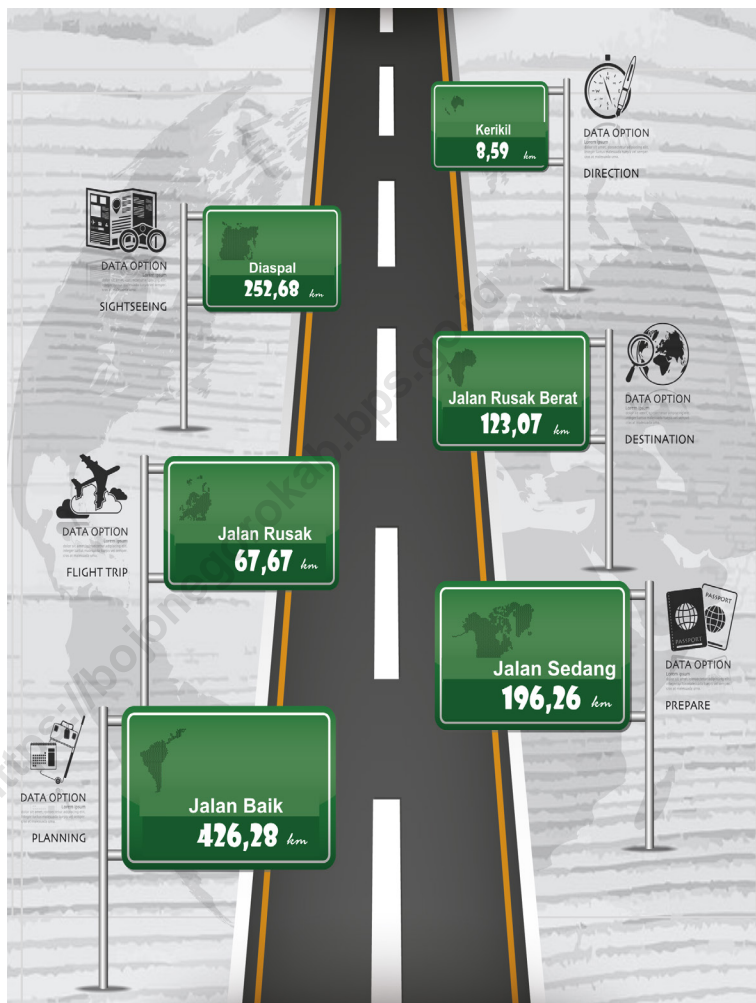
PENJELASAN TEKNIS

1. Data yang tersaji meliputi data panjang jalan yang dirinci menurut kondisi jalan, lebar perkerasan jalan, jenis permukaan jalan, jumlah kendaraan bermotor, serta banyaknya kantor POS di Kabupaten Bojonegoro.
2. Data sarana transportasi yang tercakup pada bab ini bersumber dari DPU Bina Marga UPT Pengelolaan Jalan dan Jembatan Bojonegoro, DPU Bina Marga dan Penataan Ruang Kabupaten Bojonegoro, KB Samsat Bojonegoro dan Kantor Pos Bojonegoro.
3. Data komunikasi yang terhimpun dari PT PosIndonesia Bojonegoro meliputi jumlah kantor Pos Pembantu, jumlah surat; paket; wasel; dan giro yang dikirim dan diterima, serta banyaknya kantor Pos; rumah Pos; dan depot benda-benda Pos.

TECHNICAL NOTES

1. *Data presented includes data road lengths, broken down by road conditions, pavement width, type of road surface, number of motorized vehicles, and the number of POS offices in Bojonegoro Regency.*
2. *Data transport is covered in this chapter comes from the DPU / Highways Bojonegoro, DPU Bina Marga and Spatial Planning in Bojonegoro Regency, KB Samsat Bojonegoro, and Pos Office of Bojonegoro Regency.*
3. *Communication data collected from PT Pos Indonesia Bojonegoro include number of auxiliary post offices, number of letters; package; wasel; and demand deposits sent and received, as well as many Post offices; Pos house; and the Pos objects depot.*

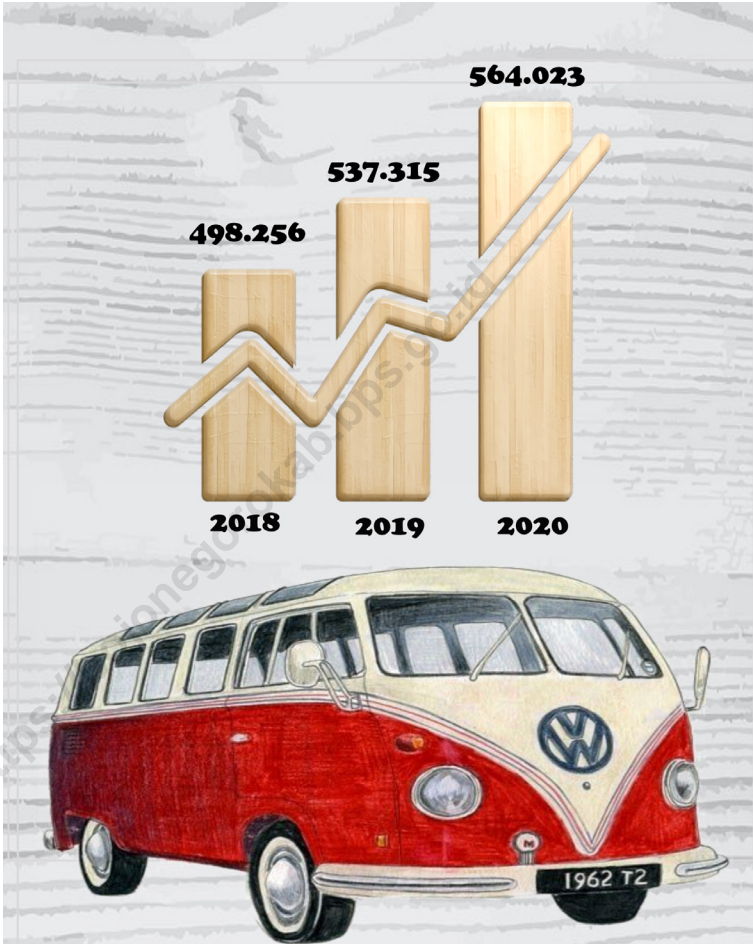
Gambar 8.1 Kondisi Jalan di Kabupaten Bojonegoro, 2020
Figures Road Conditions in Bojonegoro Regency, 2020



Sumber/Source: Dinas PU Bina Marga dan Penataan Ruang Kabupaten Bojonegoro/ Public Work Department Bojonegoro Regency

Gambar 8.2
Figures

Jumlah Kendaraan Berplat Hitam di Bojonegoro, 2020
Number of Black Plate Vehicles in Bojonegoro, 2020



Sumber/Source: Dinas PU Bina Marga UPT Jalan dan Jembatan Bojonegoro/ Public Work Department Bojonegoro Regency

8.1 TRANSPORTASI TRANSPORTATION

Tabel 8.1.1 Rekapitulasi Panjang Ruas Jalan Provinsi di Wilayah UPT
Table 8.1.1 Rekapitulasi Panjang Ruas Jalan Provinsi di Wilayah UPT
Pengelolaan Jalan di Kabupaten Bojonegoro, 2020
*Recapitulation Length of Roads in the Area of UPT
Management of Roads and Bridges in Bojonegoro Regency,
2020*

Nomor Ruas Section Number		Nama Ruas Section Name	STA	Panjang Ruas (km) Length (km)
(1)	(2)		Km Awal-Akhir Early-Late Km	
1	143	Bts. Kota Bojonegoro-Bts. Kab. Tuban	KM. Sby 110+780-113+890	3 110
2	143.11K	Jln. Jagung-Suprpto (Bojonegoro)	KM. Sby 110+240-110+780	540
3	143.12K	Jln. Sawunggalin (Bojonegoro)	KM. Sby 109+250-110+240	990
4	143.13K	Jln. Basuki Rahmad (Bojonegoro)	Km. Sby 107+710-109+250	1 640
5	144	Bts. Kota Bojonegoro-(Pajeng) Bts. Kab. Nganjuk	KM. Bjn 4+600-44+170	39 570
6	144.11K	Jln. Cokroaminoto (Bojonegoro)	KM. Bjn 1+940-2+920	980
7	144.12K	Jln. KH. R. Moch. Rosyid (Bojonegoro)	KM. Bjn 2+920-4+600	1 680
Jumlah Jalan di Wilayah UPT Pengelolaan Jalan dan Jembatan Bojonegoro				48 510

Catatan/Note: ...

Sumber/Source: Dinas PU Bina Marga UPT Jalan dan Jembatan Bojonegoro/ *Public Work Department Bojonegoro Regency*

Tabel 8.1.2
Table

Rekapitulasi Lebar Perkerasan Ruas Jalan Provinsi di Wilayah UPT Pengelolaan Jalan di Kabupaten Bojonegoro, 2020
Recapitulation Pavement Width of Roads in the Area of UPT Management of Roads and Bridges in Bojonegoro Regency, 2020

Nomor Ruas Section Number		Nama Ruas Section Name	Lebar Perkerasan (M) Pavement Width (M)				
			>7	7	6	5	<4.5
(1)	(2)	(3)	(4)	(5)	(6)	(7)	(8)
1	143	Bts. Kota Bojonegoro-Bts. Kab. Tuban	0.62	2.29	0.20	-	-
2	143.11K	Jln. Jagung-Suprpto (Bojonegoro)	0.54	-	-	-	-
3	143.12K	Jln. Sawunggalin (Bojonegoro)	0.99	-	-	-	-
4	143.13K	Jln. Basuki Rahmad (Bojonegoro)	1.54	-	-	-	-
5	144	Bts. Kota Bojonegoro-(Pajeng) Bts. Kab. Nganjuk	1.70	-	36.37	1.50	-
6	144.11K	Jln. Cokroaminoto (Bojonegoro)	0.98	-	-	-	-
7	144.12K	Jln. KH. R. Moch. Rosyid (Bojonegoro)	1.68	-	-	-	-

Catatan/Note: ...

Sumber/Source: Dinas PU Bina Marga UPT Jalan dan Jembatan Bojonegoro// *Public Work Department Bojonegoro Regency*

Tabel 8.1.3 **Rekapitulasi Kondisi Ruas Jalan Provinsi di Wilayah UPT Pengelolaan Jalan di Kabupaten Bojonegoro, 2020**
Recapitulation Conditions of Roads in the Area of UPT Management of Roads and Bridges in Bojonegoro Regency, 2020

Nomor Ruas Section Number		Nama Ruas Section Name	Lebar Perkerasan (M)			
			Baik	Sedang	Rusak Ringan	Rusak Berat
(1)	(2)	(3)	(4)	(5)	(6)	(7)
1	143	Bts. Kota Bojonegoro-Bts. Kab. Tuban	2.91	0.20	-	-
2	143.11K	Jln. Jagung-Suprpto (Bojonegoro)	0.34	0.20	-	-
3	143.12K	Jln. Sawunggalin (Bojonegoro)	0.99	-	-	-
4	143.13K	Jln. Basuki Rahmad (Bojonegoro)	1.44	0.10	0.10	-
5	144	Bts. Kota Bojonegoro-(Pajeng) Bts. Kab. Nganjuk	25.37	9.10	2.10	3.00
6	144.11K	Jln. Cokroaminoto (Bojonegoro)	0.98	-	-	-
7	144.12K	Jln. KH. R. Moch. Rosyid (Bojonegoro)	1.20	0.38	-	0.10
Jumlah Jalan di Wilayah UPT Pengelolaan Jalan dan Jembatan Bojonegoro			33.23	9.98	2.20	3.10

Catatan/Note: ...

Sumber/Source: Dinas PU Bina Marga UPT Jalan dan Jembatan Bojonegoro/ Public Work Department Bojonegoro Regency

Tabel
Table 8.1.4

**Daftar Panjang Jalan menurut Keadaan dan Status Jalan,
2020**
*List of Road Length according to Road Condition and Status,
2020*

Nama Ruas Section Name	Status Jalan Road Status					
	Jalan Negara Country Road		Jalan Provinsi Province Road		Jalan Kabupaten/ Kota Regency/City Road	
	2019	2020	2019	2020	2019	2020
(3)	(4)	(5)	(6)	(7)	(8)	(9)
I. Jenis Permukaan						
a. Diaspal					320.93	252.68
b. Kerikil					2.79	0
c. Kerikil					8.59	8.59
d. Tidak dirinci (Paving/cor)					480.96	552.00
Jumlah/ Total					813.27	813.27
II. Kondisi Jalan						
a. Baik					302.87	426.28
b. Sedang					217.47	196.25
c. Rusak					220.83	67.67
d. Rusak Berat					72.10	123.07
Jumlah/ Total					813.27	813.27

Catatan/Note: ...

Sumber/Source: Dinas PU Bina Marga dan Penataan Ruang Kabupaten Bojonegoro/ Public Work Department Bojonegoro Regency

Tabel 8.1.5 Jumlah Kendaraan Bermotor di Kabupaten Bojonegoro, 2018–2020
Table 8.1.5 Number of Motor Vehicles in Bojonegoro Regency, 2018–2020

Jenis Type	2018			2019			2020		
	Hitam/ Black	Kuning/ Yellow	Merah/ Red	Hitam/ Black	Kuning/ Yellow	Merah/ Red	Hitam/ Black	Kuning/ Yellow	Merah/ Red
(1)	(2)	(3)	(4)	(5)	(6)	(7)	(8)	(9)	(10)
Mobil Penumpang/ Passenger car	24 961	117	433	28 080	117	447	30 666	117	464
Bus/Bus	847	491	11	946	506	14	1 059	511	15
Mobil barang/ Freight car	9 498	2 916	141	10 396	2 995	154	11 234	3 128	178
Motor/Motorcycle	462 938	0	3 956	497 881	0	4 138	521 052	0	4 225
Alat berat/ Heavy equipment	12	0	0	12	0	0	12	0	0
Bojonegoro	498 256	3 524	4 541	537 315	3 618	4 753	564 023	3 756	4 882

Catatan/Note: ...

Sumber/Source: Badan Pendapatan Daerah UPT PPD Bojonegoro

8.2 KOMUNIKASI COMMUNICATION

Tabel 8.2.1 Jumlah Kantor Pos Pembantu Menurut Kecamatan di Kabupaten Bojonegoro, 2017–2020
Number of Post Offices Subsidiaries by Subdistrict in Bojonegoro Regency, 2017–2020

Kecamatan Subdistrict	2017	2018	2019	2020
(1)	(2)	(3)	(4)	(5)
Margomulyo	-	-	-	-
Ngraho	1	1	1	1
Tambakrejo	1	1	1	1
Ngambon	-	-	-	-
Sekar	-	-	-	-
Bubulan	-	-	-	-
Gondang	1	1	1	1
Temayang	1	1	1	1
Sugihwaras	1	1	1	1
Kedungadem	1	1	1	1
Kepohbaru	1	1	1	1
Baureno	1	1	1	1
Kanor	1	1	1	1
Sumberrejo	1	1	1	1
Balen	1	1	1	1
Sukosewu	1	1	1	1
Kapas	1	1	1	1
Bojonegoro	-	-	-	-
Trucuk	-	-	-	-
Dander	1	1	1	1
Ngasem	1	1	1	1
Gayam	-	-	-	-
Kalitidu	1	1	1	1
Malo	1	1	1	1
Purwosari	-	-	-	-
Padangan	1	1	1	1
Kasiman	1	1	1	1
Kedewan	-	-	-	-
Bojonegoro	19	19	19	19

Catatan/Note: ...

Sumber/Source: Kantor Pos Bojonegoro/Pos of Bojonegoro

Tabel 8.2.2 Jumlah Surat, Paket, Wesel, dan Giro yang Dikirim dan Diterima, 2018-2020
Number of Sent and Received Letters, Packages, Money Orders, and Giro, 2018-2020

Jenis Pos Pos Type	Satuan Unit	2016	2017	2018	2019	2020
(1)	(2)	(3)	(4)	(5)	(6)	(7)
1. Surat Pos						
a. Dikirim	Eksemplar	223 881	183 482	199 115	173 042	40 092
b. Diterima	Eksemplar	226 181	185 517	201 135	175 013	45 001
2. Paket Pos						
a. Dikirim	Buah	9 292	30 823	115 875	152 536	215 987
b. Diterima	Buah	11 010	35 223	117 075	157 936	375 506
3. Wesel Pos						
a. Dikirim	Lembar	14 782	11 283	9 133	7 976	15 392
b. Diterima	Lembar	51 572	39 824	29 290	20 126	22 056
4. Giro Pos						
a. Dikirim	Lembar	207	1 025	2 242	12 041	9 878
b. Diterima	Lembar	17	792	1 283	3 228	2 153

Catatan/Note: ...

Sumber/Source: Kantor Pos Bojonegoro/Pos of Bojonegoro

Tabel 8.2.2 Jumlah Kantor Pos, Rumah Pos, dan Depot Benda-Benda Pos, 2016-2020
Table *Number of Post Offices, Post Houses, and Postal Objects Depots, 2016-2020*

Jenis Kantor Office Type	2016	2017	2018	2019	2020
(1)	(2)	(3)	(4)	(5)	(6)
Kantor Pos	1	1	1	1	1
Kantor Pos Pembantu	19	19	19	19	19
Rumah Pos	0	0	0	0	0
Depot Benda Pos	30	41	36	12	49
Bojonegoro	50	61	56	32	69

Catatan/Note: ...

Sumber/Source: Kantor Pos Bojonegoro/Pos of Bojonegoro

**PERBANKAN, KOPERASI, DAN HARGA-HARGA
BANKING, COOPERATIVE, AND PRICES**

JENIS KOPERASI :



PENJELASAN TEKNIS

1. Koperasi adalah suatu organisasi ekonomi yang dimiliki dan dioperasikan oleh orang-seorang demi kepentingan bersama. koperasi berlandaskan kegiatan berdasarkan prinsip gerakan ekonomi rakyat yang berdasarkan atas azas kekeluargaan.
2. Data yang bersumber dari Dinas Koperasi, Usaha Kecil dan Menengah Kabupaten Bojonegoro ini meliputi ; jumlah koperasi aktif beserta jenisnya yang dirinci menurut kecamatan.

TECHNICAL NOTES

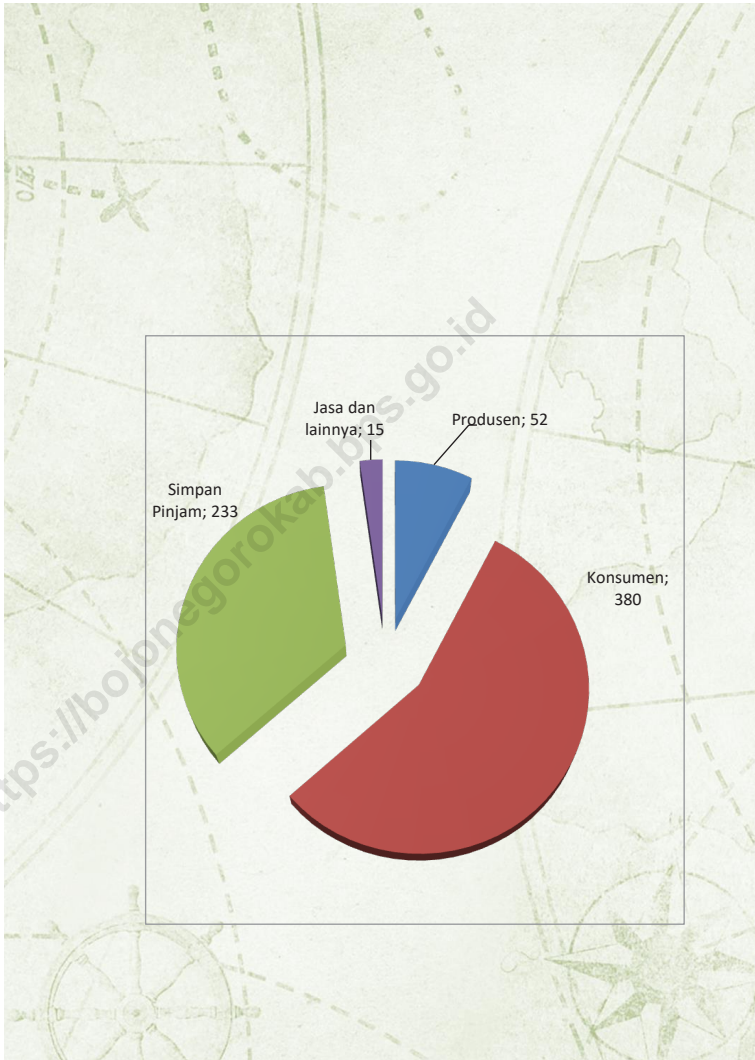
1. *Cooperative is an economic organization that is owned and operated by individuals for the common good. cooperative are based on activities based on the principles of the people's economic movement based on family principles.*
2. *Data sourced from the Department of cooperative, small and medium enterprise in Bojonegoro Regency include ; the number of active cooperative and their types broken down by district.*

<https://bojonegorokab.bps.go.id>

<https://bojonegorokab.bps.go.id>

Gambar
Figures 9.1

Jumlah Koperasi Menurut Jenisnya, 2020
Number of Cooperative by Kind of Cooperative, 2020



Sumber/Source : Dinas Koperasi, Usaha Kecil dan Menengah Kabupaten Bojonegoro/ Cooperative and Micro Entrepreneur Service of Bojonegoro

<https://bojonegorokab.bps.go.id>

Tabel
Table 9.1**Jumlah Koperasi Aktif Menurut Kecamatan di Kabupaten Bojonegoro, 2020**
Number of Active Cooperative by Subdistrict in Bojonegoro Regency, 2020

Kecamatan Subdistrict	2017	2018	2019	2020
(1)	(2)	(3)	(4)	(5)
Margomulyo	8	8
Ngraho	9	8
Tambakrejo	17	16
Ngambon	7	7
Sekar	5	5
Bubulan	6	6
Gondang	10	9
Temayang	15	17
Sugihwaras	23	24
Kedungadem	39	40
Kepohbaru	29	29
Baureno	32	33
Kanor	28	28
Sumberrejo	41	41
Balen	46	45
Sukosewu	20	21
Kapas	36	38
Bojonegoro	132	139
Trucuk	22	22
Dander	33	33
Ngasem	17	17
Gayam	11	13
Kalitidu	18	21
Malo	4	5
Purwosari	11	11
Padangan	31	31
Kasiman	22	23
Kedewan	8	8
Bojonegoro	680	698

Catatan/Note: ...

Sumber/Source: Dinas Koperasi, Usaha Kecil dan Menengah Kabupaten Bojonegoro/ Cooperative and Micro Entrepreneur Service of Bojonegoro

Tabel
Table 9.2

Jumlah Koperasi Menurut Jenis Koperasi dan Kecamatan di Kabupaten Bojonegoro, 2020
Number of Cooperative by Kind of Cooperative and Subdistrict in Bojonegoro Regency, 2020

Kecamatan Subdistrict	Produsen	Konsumen	Simpan Pinjam	Jasa dan Lainnya
(1)	(2)	(3)	(4)	(5)
Margomulyo	5	5	7	-
Ngraho	4	7	17	-
Tambakrejo	9	9	26	-
Ngambon	4	3	9	-
Sekar	7	2	13	-
Bubulan	2	3	9	-
Gondang	2	4	16	-
Temayang	2	9	21	-
Sugihwaras	1	14	24	-
Kedungadem	5	14	61	-
Kepohbaru	2	9	43	-
Baureno	1	17	42	1
Kanor	1	18	27	1
Sumberrejo	3	19	46	3
Balen	4	23	37	-
Sukosewu	-	12	20	-
Kapas	5	20	38	-
Bojonegoro	7	93	114	6
Trucuk	2	10	23	-
Dander	3	21	32	-
Ngasem	7	13	23	-
Gayam	2	7	18	2
Kalitidu	1	13	25	1
Malo	2	6	27	-
Purwosari	2	8	13	-
Padangan	1	25	16	1
Kasiman	2	15	8	1
Kedewan	-	5	14	1
Bojonegoro	86	404	769	17

Catatan/Note: ...

Sumber/Source: Dinas Koperasi, Usaha Kecil dan Menengah Kabupaten Bojonegoro/ Cooperative and Micro Entrepreneur Service of Bojonegoro

Lanjutan Tabel/Continued Table 9.2

Kecamatan Subdistrict	KUD	KPRI	KOPKAR	Lainnya	Jumlah
(1)	(2)	(3)	(4)	(5)	(6)
Margomulyo	1	1	-	15	17
Ngraho	1	1	-	26	28
Tambakrejo	1	1	-	42	44
Ngambon	1	1	-	14	16
Sekar	1	1	-	20	22
Bubulan	1	1	-	12	14
Gondang	-	1	-	21	22
Temayang	1	1	-	30	32
Sugihwaras	1	1	-	37	39
Kedungadem	1	1	-	78	80
Kepohbaru	1	1	-	52	54
Baureno	1	2	2	56	61
Kanor	1	1	-	45	47
Sumberrejo	2	4	1	64	71
Balen	2	1	-	61	64
Sukosewu	-	-	-	32	32
Kapas	2	3	1	57	63
Bojonegoro	1	30	15	174	220
Trucuk	1	-	-	34	35
Dander	1	1	-	54	56
Ngasem	1	1	-	41	43
Gayam	-	-	-	29	29
Kalitidu	1	1	-	38	40
Malo	1	1	-	33	35
Purwosari	1	-	-	22	23
Padangan	1	4	3	35	43
Kasiman	1	1	1	23	26
Kedewan	2	-	-	18	20
Bojonegoro	29	61	23	1 163	1 276

Catatan/Note: ...

Sumber/Source: Dinas Koperasi, Usaha Kecil dan Menengah Kabupaten Bojonegoro/ Cooperative and Micro Entrepreneur Service of Bojonegoro

Tabel
Table 9.3

Jumlah Anggota, Pengurus, dan Pekerja Koperasi di Kabupaten Bojonegoro, 2020
Number of Member, Organizer, and Worker in Bojonegoro Regency, 2020

Kecamatan Subdistrict	Jenis/Type						
	Anggota Member	Penuh Full	Calon Applicant	Pengurus Organizer	Pekerja Worker	Manager Manager	Karyawan Labour
(1)	(2)	(3)	(4)	(5)	(6)		
Margomulyo	383	383	-	51	-	-	-
Ngraho	4 424	4 424	-	84	-	1	10
Tambakrejo	424	424	-	132	-	-	-
Ngambon	195	195	-	48	-	-	-
Sekar	136	136	-	66	-	-	-
Bubulan	334	334	-	42	-	-	-
Gondang	183	183	-	66	-	-	-
Temayang	1 008	1 008	-	96	-	8	39
Sugihwaras	4 476	4 476	-	117	-	1	39
Kedungadem	4 039	4 039	-	240	-	-	18
Kepohbaru	1 495	1 495	-	162	-	-	11
Baureno	5 439	5 439	-	183	-	2	46
Kanor	3 401	3 401	-	141	-	-	1
Sumberrejo	7 953	7 953	-	213	-	-	-
Balen	2 258	2 258	-	192	-	-	4
Sukosewu	762	762	-	96	-	-	-
Kapas	8 817	8 817	-	189	-	-	10
Bojonegoro	26 153	26 153	-	660	-	8	95
Trucuk	300	300	-	105	-	-	-
Dander	1 204	1 204	-	168	-	-	-
Ngasem	717	717	-	129	-	-	4
Gayam	1 701	1 701	-	120	-	-	5
Kalitidu	1 225	1 225	-	105	-	2	8
Malo	198	198	-	69	-	-	-
Purwosari	555	555	-	129	-	-	-
Padangan	6 666	6 666	-	78	-	1	35
Kasiman	9 468	9 468	-	60	-	1	30
Kedewan	52	52	-	87	-	-	-
Bojonegoro	93 966	93 966	-	3 828	-	24	355

Catatan/Note: ...

Sumber/Source: Dinas Koperasi, Usaha Kecil dan Menengah Kabupaten Bojonegoro/ Cooperative and Micro Entrepreneur Service of Bojonegoro

10

**PENGELUARAN PENDUDUK
POPULATION EXPENDITURE**



PENJELASAN TEKNIS

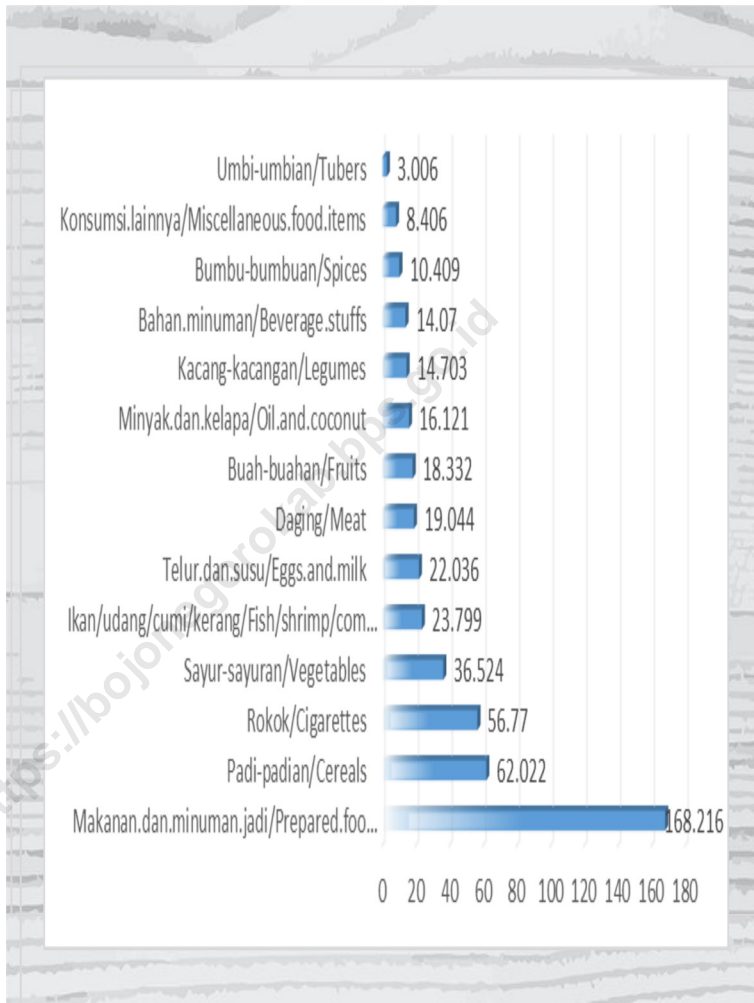
1. Pengeluaran rata-rata per kapita adalah biaya yang dikeluarkan untuk konsumsi semua anggota rumah tangga selama sebulan baik yang berasal dari pembelian, pemberian maupun produksi sendiri dibagi dengan banyaknya anggota rumah tangga dalam rumah tangga tersebut.

TECHNICAL NOTES

1. *Per capita Average Expenditure is the cost spent for all household members consumption during the month, whether from purchasing, giving or own production, divided by the number of household members in the household.*

<https://bojonegorokab.bps.go.id>

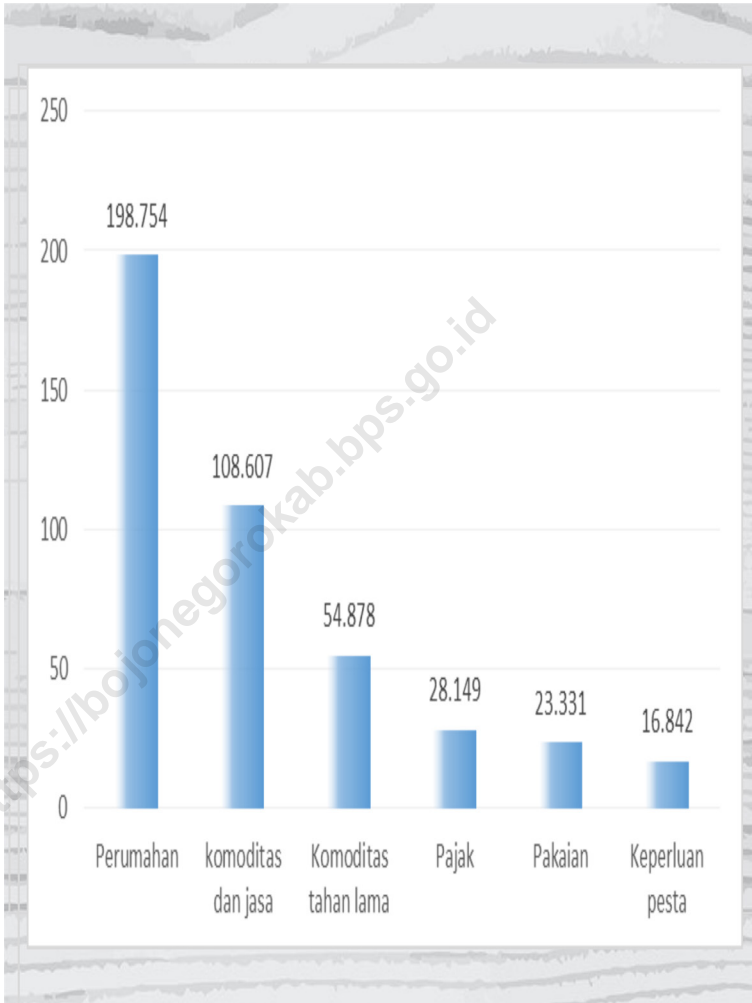
Gambar 10.1 **Persentase Pengeluaran Makanan Sebulan, 2020**
Figures **Percentage of Monthly Expenditure per Capita by Food, 2020**



Sumber/Source : BPS, Survei Sosial Ekonomi Nasional (Susenas) Maret/BPS-Statistics Indonesia, National Socioeconomic Survey March

Gambar 10.2
Figures

Persentase Pengeluaran Non Makanan Sebulan, 2020
Percentage of Monthly Expenditure per Capita by Non Food, 2020



Sumber/Source : BPS, Survei Sosial Ekonomi Nasional (Susenas) Maret/BPS-Statistics Indonesia, National Socioeconomic Survey March

Tabel
Table 10.1

**Rata-rata Pengeluaran per Kapita Sebulan Menurut
Kelompok Komoditas (rupiah) di Kabupaten Bojonegoro,
2019 dan 2020**
*Monthly Average Expenditure per Capita by Commodity
Group (rupiahs) in Bojonegoro Regency, 2019 and 2020*

Kelompok Komoditas/Commodity Group	2019	2020
(1)	(2)	(3)
Makanan/Food		
Padi-padian/Cereals	62 408,11	62 022
Umbi-umbian/Tubers	2 063,76	3 006
Ikan/udang/cumi/kerang/Fish/shrimp/common squid/shells	22 254,37	23 799
Daging/Meat	19 943,00	19 044
Telur dan susu/Eggs and milk	20 881,61	22 036
Sayur-sayuran/Vegetables	27 192,73	36 524
Kacang-kacangan/Legumes	13 643,00	14 703
Buah-buahan/Fruits	17 499,15	18 332
Minyak dan kelapa/Oil and coconut	16 048,23	16 121
Bahan minuman/Beverage stuffs	13 657,61	14 070
Bumbu-bumbuan/Spices	9 079,50	10 409
Konsumsi lainnya/Miscellaneous food items	7 121,09	8 406
Makanan dan minuman jadi/Prepared food and beverages	155 656,85	168 216
Rokok/Cigarettes	62 633,13	56 770
Jumlah makanan/Total food	450 082,14	173 457
Bukan makanan/Non-food		
Perumahan dan fasilitas rumah tangga/Housing and household facilities	191 632,91	198 754
Aneka komoditas dan jasa/Goods and services	88 376,39	108 607
Pakaian, alas kaki, dan tutup kepala/Clothing, footwear, and headgear	21 556,95	23 331
Komoditas tahan lama/Durable goods	50 634,29	54 878
Pajak, pungutan, dan asuransi/Taxes and insurance	24 436,51	28 149
Keperluan pesta dan upacara/kenduri/Parties and ceremonies	20 842,16	16 842
Jumlah bukan makanan/Total non-food	397 479,21	430 561
Jumlah/Total	847 561,35	904 018

Catatan/Note: ...

Sumber/Source: BPS, Survei Sosial Ekonomi Nasional (Susenas) Maret/BPS-Statistics Indonesia, National Socioeconomic Survey March

Tabel
Table 10.2

**Rata-rata Konsumsi Kalori Per Kapita Sehari menurut
Kelompok Komoditas Makanan dan Kelompok
Pengeluaran (kcal), 2020**
*Average Daily Per Capita Calorie Consumption by Food
Commodity Group and Expenditure Group (kcal), 2020*

Kelompok Komoditas/Commodity Group	2020
(1)	(3)
Makanan/Food	
Padi-padian/ <i>Cereals</i>	860.04
Umbi-umbian/ <i>Tubers</i>	25.72
Ikan/udang/cumi/kerang/ <i>Fish/shrimp/common squid/shells</i>	37.93
Daging/ <i>Meat</i>	42.02
Telur dan susu/ <i>Eggs and milk</i>	41.18
Sayur-sayuran/ <i>Vegetables</i>	37.18
Kacang-kacangan/ <i>Legumes</i>	75.42
Buah-buahan/ <i>Fruits</i>	36.38
Minyak dan kelapa/ <i>Oil and coconut</i>	292.86
Bahan minuman/ <i>Beverage stuffs</i>	78.11
Bumbu-bumbuan/ <i>Spices</i>	15.00
Konsumsi lainnya/ <i>Miscellaneous food items</i>	48.66
Makanan dan minuman jadi/ <i>Prepared food and beverages</i>	576.94
Rokok/ <i>Cigarettes</i>	0.00
Jumlah Konsumsi Kalori/Total Calories Consume	2 167.42

Catatan/Note: ...

Sumber/Source: BPS, Survei Sosial Ekonomi Nasional (Susenas) Maret/BPS-Statistics Indonesia, National Socioeconomic Survey March

Tabel
Table 10.3

Rata-rata Konsumsi Protein Per Kapita Sehari menurut Kelompok Komoditas Makanan dan Kelompok Pengeluaran (gram), 2020
Average Daily Per Capita Protein Consumption by Food Commodity Group and Expenditure Group (grams), 2020

Kelompok Komoditas/Commodity Group	2020
(1)	(3)
Makanan/Food	
Padi-padian/Cereals	20.27
Umbi-umbian/Tubers	0.23
Ikan/udang/cumi/kerang/Fish/shrimp/common squid/shells	6.09
Daging/Meat	2.85
Telur dan susu/Eggs and milk	2.50
Sayur-sayuran/Vegetables	2.13
Kacang-kacangan/Legumes	7.15
Buah-buahan/Fruits	0.34
Minyak dan kelapa/Oil and coconut	0.22
Bahan minuman/Beverage stuffs	0.67
Bumbu-bumbuan/Spices	0.64
Konsumsi lainnya/Miscellaneous food items	0.93
Makanan dan minuman jadi/Prepared food and beverages	16.04
Rokok/Cigarettes	0.00
Jumlah Konsumsi Kalori/Total Calories Consume	60.04

Catatan/Note: ...

Sumber/Source: BPS, Survei Sosial Ekonomi Nasional (Susenas) Maret/BPS-Statistics Indonesia, National Socioeconomic Survey March

11

**PERDAGANGAN
TRADE**



PENJELASAN TEKNIS

1. Keadaan sektor keuangan kita hingga saat ini tampaknya menunjukkan kinerja yang relatif stabil dan baik. Sesuai dengan peraturan dan data tentang sektor keuangan kita, maka lembaga keuangan di Indonesia yang memainkan fungsinya dalam pembangunan, terdiri dari dua sektor keuangan yaitu sektor “perbankan” yang meliputi bank umum dan BPR dan sektor “non perbankan” yang meliputi sektor asuransi (jiwa, umum, reasuransi dan asuransi sosial), kemudian lembaga dana pensiun, perusahaan pembiayaan (multi finance), pegadaian dan pasar modal. Dan masing masing lembaga keuangan diatas mempunyai pangsa pasar tersendiri.
2. Pendapatan daerah yang didapat digunakan untuk memperlancar pembangunan daerah dan roda pemerintahan dan dikemas dalam suatu anggaran belanja daerah yang terdiri dari belanja tidak langsung dan belanja langsung.

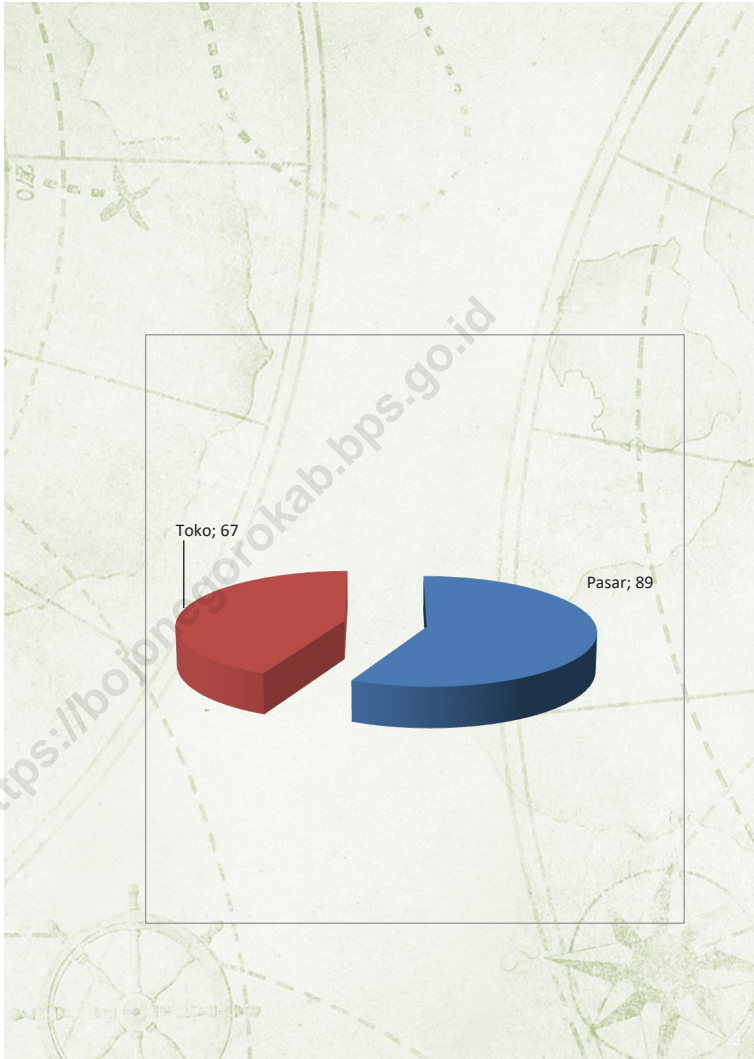
TECHNICAL NOTES

1. *State of our financial sector so far seems to indicate a relatively stable performance and good. In accordance with regulations and data concerning our financial sector, the financial institutions in Indonesia that plays a function in development, consists of two sectors namely the financial sector "banking" which includes commercial banks and rural banks and the sector "non-banking" which includes the insurance sector (life, general, social insurance and reinsurance), and pension funds, finance companies (multi-finance), mortgage and capital markets. And above each financial institution has its own market share.*
2. *Local income levels are used to smooth the wheels of government and regional development and packaged in a budget area that consists of indirect expenditure and direct expenditure.*

<https://bojonegorokab.bps.go.id>

Gambar
Figures 11.1

Jumlah Toko dan Pasar Di Kabupaten Bojonegoro, 2020
Number of Shops and Market in Bojonegoro Regency, 2020



Sumber/Source : Dinas Perindustrian dan Perdagangan Kabupaten Bojonegoro

Tabel 11.1 Jumlah Sarana Perdagangan Menurut Jenisnya di Kabupaten Bojonegoro, 2017–2020
Number of Trading Facilities by Type of Facility in Bojonegoro Regency, 2017–2020

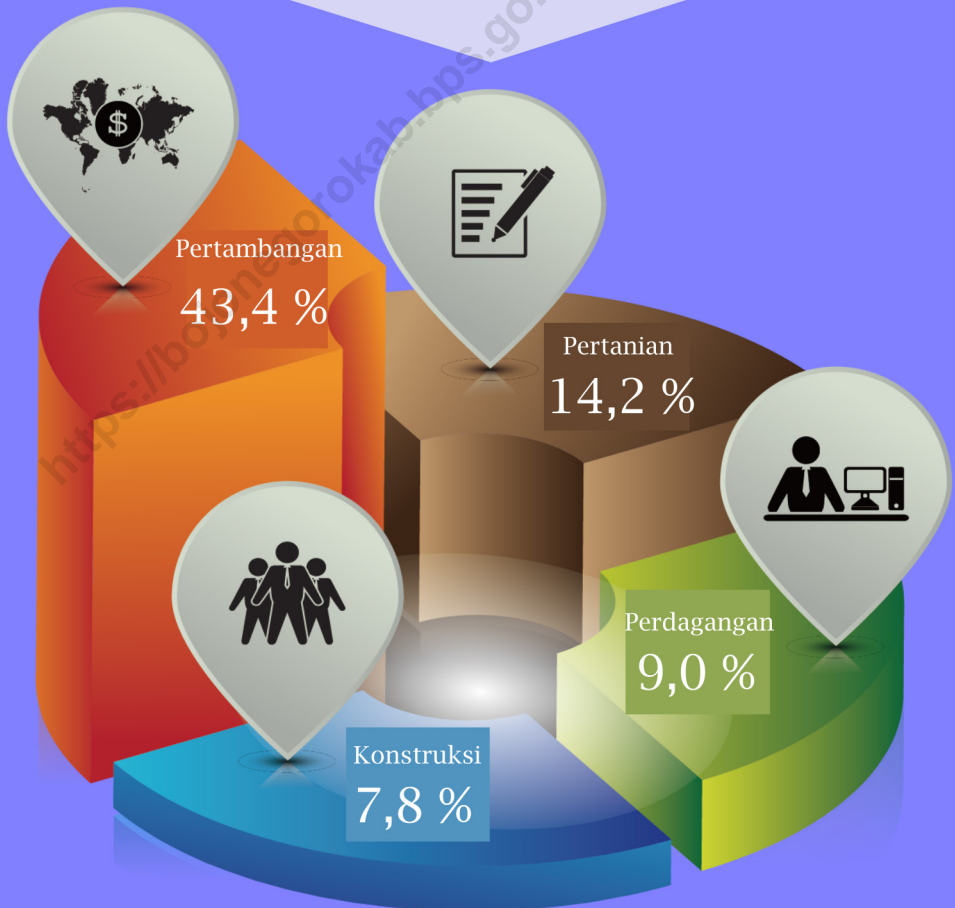
Jenis Sarana Perdagangan <i>Type of Trading Facilities</i>	2017	2018	2019	2020
(1)	(2)	(3)	(4)	(5)
Pasar/Market	89	89	89	89
Toko/Store	59	-	67	67
Kios	-	-	-	-
Warung	-	-	-	-
Jumlah/Total	148	89	156	156

Catatan/Note: ...

Sumber/Source: Dinas Perindustrian dan Perdagangan Kabupaten Bojonegoro

12

SISTEM NERACA REGIONAL SYSTEM NERACA ACCOUNT



PENJELASAN TEKNIS

1. Penghitungan statistik neraca nasional mengikuti buku petunjuk yang diterbitkan oleh Perserikatan Bangsa Bangsa (PBB) dikenal sebagai Sistem Neraca Nasional (SNN). SNN adalah rekomendasi internasional tentang bagaimana menyusun ukuran aktivitas ekonomi yang sesuai dengan standar neraca baku yang didasarkan pada prinsip-prinsip ekonomi. Rekomendasi yang dimaksud dinyatakan dalam sekumpulan konsep definisi klasifikasi dan aturan neraca yang disepakati secara internasional dalam mengukur indikator tertentu seperti Produk Domestik Bruto (PDB). Salah satu bentuk adaptasi pencatatan statistik nasional adalah melakukan perubahan tahun dasar PDB Indonesia dari tahun 2000 ke 2010. Perubahan tahun dasar PDB dilakukan seiring dengan mengadopsi rekomendasi PBB yang tertuang dalam Sistem Neraca Nasional 2008 (SNA 2008).
2. Produk Domestik Bruto pada tingkat nasional serta Produk Domestik Regional Bruto (PDRB) pada tingkat regional (provinsi) menggambarkan kemampuan suatu wilayah untuk menciptakan nilai tambah pada suatu waktu tertentu. Untuk menyusun PDB maupun PDRB

TECHNICAL NOTES

1. *The method used to estimate national accounts statistics is based on the standard guidelines formed by United Nation known as System of National Accounts (SNA). SNA is the internationally agreed standard set of recommendations on how to compile measures of economic activity in accordance with strict accounting conventions based on economic principles. The recommendations are expressed in term of a set of concepts definitions classifications and accounting rules that comprise the internationally agreed standard for measuring indicators such as Gross Domestic Product (GDP). One of the improvement in the national statistical system is to rebase GDP form base year 2000 to 2010 in order to capture current economic condition. It is in line with the United Nations (UN) recommendation on 2008 SNA.*
2. *The basic measure of the value added arising from economic activity is known as Gross Domestic Product at the national level and Gross Regional Domestic Product (GRDP) at the regional level (provinces/regencies/municipalities). To compile these statistics two approaches have been used i.e. "production approach" and "expenditure approach". The first approach is to measure value added produced*


digunakan 2 pendekatan yaitu lapangan usaha dan pengeluaran. Keduanya menyajikan komposisi data nilai tambah dirinci menurut sumber kegiatan ekonomi (lapangan usaha) dan menurut komponen penggunaannya. PDB maupun PDRB dari sisi lapangan usaha merupakan penjumlahan seluruh komponen nilai tambah bruto yang mampu diciptakan oleh sektor-sektor ekonomi atas berbagai aktivitas produksinya. Sedangkan dari sisi pengeluaran menjelaskan tentang penggunaan dari nilai tambah tersebut

by various kinds of economic activities while the second approach is to measure final uses of the country's output. In other words GDP/GRDP is the sum of total value added produced by all economic industries (activities) and the way of using it.

<https://bojonegorokab.bps.go.id>

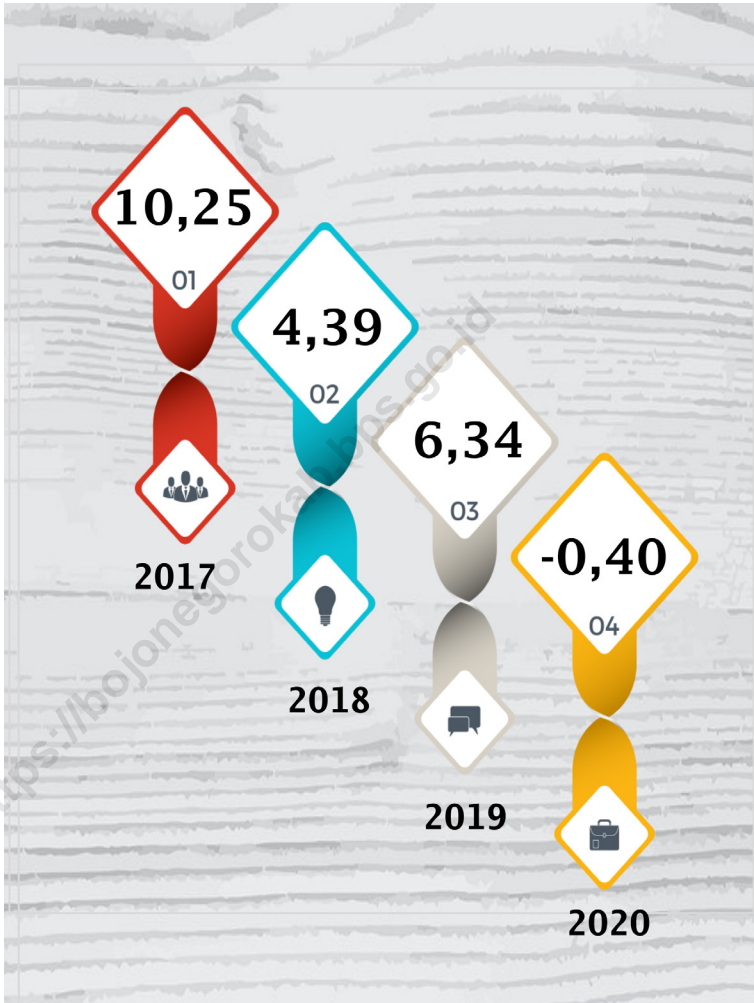
Gambar 12.1
Figures

PDRB ADHB ADHK Menurut Lapangan Usaha, 2018-2020
GRDP ADHB ADHK by Industry, 2018-2020



Sumber/Source : Badan Pusat Statistik Kabupaten Bojonegoro
BPS-Statistics of Bojonegoro Regency

Gambar 12.2 **Laju Pertumbuhan, 2017-2020**
Figures **Growth Rate, 2017-2020**



Sumber/Source : Badan Pusat Statistik Kabupaten Bojonegoro
BPS-Statistics of Bojonegoro Regency

Tabel 12.1 **Produk Domestik Regional Bruto Atas Dasar Harga Berlaku Menurut Lapangan Usaha (miliar rupiah), 2016–2020**
Gross Regional Domestic Product at Current Market Prices by Industry (billion rupiahs), 2016–2020

	Lapangan Usaha/Industry	2016	2017	2018	2019 *	2020**
	(1)	(2)	(3)	(4)	(5)	(6)
A	Pertanian, Kehutanan, dan Perikanan/ <i>Agriculture, Forestry, and Fishing</i>	9 012.3	9 361.1	9 604.6	9 819.9	9 963.5
B	Pertambangan dan Penggalian/ <i>Mining and Quarrying</i>	24 144.5	30 755.9	36 328.5	38 525.2	30 508.0
C	Industri Pengolahan/ <i>Manufacturing</i>	3 497.1	3 892.3	4 307.6	4 679.9	4 464.0
D	Pengadaan Listrik dan Gas/ <i>Electricity and Gas</i>	15.8	16.8	17.8	18.8	19.8
E	Pengadaan Air; Pengelolaan Sampah, Limbah, dan Daur Ulang/ <i>Water Supply; Sewerage, Waste Management, and Remediation Activities</i>	13.9	16.1	17.2	18.0	18.2
F	Konstruksi/ <i>Construction</i>	4 267.6	4 697.2	5 082.0	5 514.2	5 450.1
G	Perdagangan Besar dan Eceran; Reparasi Mobil dan Sepeda Motor/ <i>Wholesale and Retail Trade; Repair of Motor Vehicles and Motorcycles</i>	4 954.5	5 493.9	6 118.5	6 676.7	6 337.7
H	Transportasi dan Pergudangan/ <i>Transportation and Storage</i>	581.7	668.9	773.9	856.4	810.1
I	Penyediaan Akomodasi dan Makan Minum/ <i>Accommodation and Food Service Activities</i>	524.8	588.9	665.1	746.7	696.8
J	Informasi dan Komunikasi/ <i>Information and Communication</i>	3 235.5	3 620.5	3 995.8	4 370.4	4 758.7

Lanjutan Tabel/*Continued Table* 12.1

	Lapangan Usaha/Industry	2016	2017	2018	2019 *	2020**
	(1)	(2)	(3)	(4)	(5)	(6)
K	Jasa Keuangan dan Asuransi/ <i>Financial and Insurance Activities</i>	844.8	922.4	1 009.2	1 069.9	1 081.4
L	Real Estat/ <i>Real Estate Activities</i>	653.9	726.2	807.7	882.1	930.7
M,N	Jasa Perusahaan/ <i>Business Activities</i>	81.9	91.1	102.5	112.4	107.0
O	Administrasi Pemerintahan, Pertahanan, dan Jaminan Sosial Wajib/ <i>Public Administration and Defence; Compulsory Social Security</i>	2 392.2	2 552.8	2 815.6	3 060.2	3 146.9
P	Jasa Pendidikan/ <i>Education</i>	632.3	686.3	740.0	799.5	822.5
Q	Jasa Kesehatan dan Kegiatan Sosial/ <i>Human Health and Social Work Activities</i>	229.2	247.8	265.3	289.0	321.7
R,S,T,U	Jasa Lainnya/ <i>Other Services Activities</i>	495.4	523.7	572.8	602.6	516.5
	Produk Domestik Bruto/ Gross Domestic Product	55 581.37	64 866.18	73 228.59	78 046.33	70 258.51

Catatan/Note : * (angka sementara/*temporary number*)

** (Angka Sangat sementara/ *very temporary number*)

Sumber/Source : Badan Pusat Statistik Kabupaten Bojonegoro
BPS-Statistics of Bojonegoro Regency

Tabel
Table 12.2

**Produk Domestik Regional Bruto Atas Dasar Harga
Konstan 2010 Menurut Lapangan Usaha (miliar rupiah),
2016–2020**
*Gross Regional Domestic Product at 2010 Constant Market
Prices by Industry (billion rupiahs), 2016–2020*

	Lapangan Usaha/Industry	2016	2017	2018	2019 *	2020**
	(1)	(2)	(3)	(4)	(5)	(6)
A	Pertanian, Kehutanan, dan Perikanan/ <i>Agriculture, Forestry, and Fishing</i>	5 959.9	6 013.8	5 953.7	5 966.6	6 005.3
B	Pertambangan dan Penggalan/ <i>Mining and Quarrying</i>	33 057.8	37 569.5	38.905.1	41 654.6	41 664.2
C	Industri Pengolahan/ <i>Manufacturing</i>	2 762.0	2 972.2	3 176.6	3 362.1	3 339.7
D	Pengadaan Listrik dan Gas/ <i>Electricity and Gas</i>	13.1	13.6	14.0	14.5	14.4
E	Pengadaan Air; Pengelolaan Sampah, Limbah, dan Daur Ulang/ <i>Water Supply; Sewerage, Waste Management, and Remediation Activities</i>	16.7	17.4	18.3	19.0	20.0
F	Konstruksi/ <i>Construction</i>	3 260.2	3 449.7	3 721.9	4 033.9	3 934.9
G	Perdagangan Besar dan Eceran; Reparasi Mobil dan Sepeda Motor/ <i>Wholesale and Retail Trade; Repair of Motor Vehicles and Motorcycles</i>	4 118.8	4 422.1	4 759.9	5 064.3	4 645.8
H	Transportasi dan Pergudangan/ <i>Transportation and Storage</i>	427.3	468.5	508.3	551.6	516.6
I	Penyediaan Akomodasi dan Makan Minum/ <i>Accommodation and Food Service Activities</i>	409.1	448.9	496.3	542.1	497.3
J	Informasi dan Komunikasi/ <i>Information and Communication</i>	3 046.6	3 354.9	3 697.1	3 989.1	4 330.9

Lanjutan Tabel/*Continued Table* 12.2

	Lapangan Usaha/Industry	2016	2017	2018	2019 *	2020**
	(1)	(2)	(3)	(4)	(5)	(6)
K	Jasa Keuangan dan Asuransi/ <i>Financial and Insurance Activities</i>	661.7	699.3	749.1	785.1	785.1
L	Real Estat/ <i>Real Estate Activities</i>	568.4	619.0	669.4	716.4	734.8
M,N	Jasa Perusahaan/ <i>Business Activities</i>	64.9	70.1	75.7	81.2	75.2
O	Administrasi Pemerintahan, Pertahanan, dan Jaminan Sosial Wajib/ <i>Public Administration and Defence; Compulsory Social Security</i>	1 718.6	1 772.1	1 843.5	1 904.1	1 877.0
P	Jasa Pendidikan/ <i>Education</i>	506.8	536.6	570.5	613.4	625.6
Q	Jasa Kesehatan dan Kegiatan Sosial/ <i>Human Health and Social Work Activities</i>	190.9	198.9	211.4	225.1	257.9
R,S,T,U	Jasa Lainnya/ <i>Other Services Activities</i>	404.6	419.6	444.7	462.7	388.9
	Produk Domestik Bruto/ Gross Domestic Product	57 187.37	63.046.47	65 815.56	69 985.68	69 703.42

Catatan/Note : * (angka sementara/*temporary number*)

** (Angka Sangat sementara/ *very temporary number*)

Sumber/Source : Badan Pusat Statistik Kabupaten Bojonegoro
BPS-Statistics of Bojonegoro Regency

Tabel
Table 12.3

Distribusi Persentase Produk Domestik Regional Bruto Atas Dasar Harga Berlaku Menurut Lapangan Usaha (Persen), 2016–2020
Percentage Distribution of Gross Regional Domestic Product at Current Market Prices by Industry, 2016–2020

	Lapangan Usaha/Industry	2016	2017	2018	2019 *	2020**
	(1)	(2)	(3)	(4)	(5)	(6)
A	Pertanian, Kehutanan, dan Perikanan/ <i>Agriculture, Forestry, and Fishing</i>	16.2	14.4	13.1	12.6	14.2
B	Pertambangan dan Penggalian/ <i>Mining and Quarrying</i>	43.4	47.4	49.6	49.4	43.4
C	Industri Pengolahan/ <i>Manufacturing</i>	6.3	6.0	5.9	6.0	6.8
D	Pengadaan Listrik dan Gas/ <i>Electricity and Gas</i>	0.0	0.0	0.0	0.0	0.0
E	Pengadaan Air; Pengelolaan Sampah, Limbah, dan Daur Ulang/ <i>Water Supply; Sewerage, Waste Management, and Remediation Activities</i>	0.0	0.0	0.0	0.0	0.0
F	Konstruksi/ <i>Construction</i>	7.7	7.2	6.9	7.1	7.8
G	Perdagangan Besar dan Eceran; Reparasi Mobil dan Sepeda Motor/ <i>Wholesale and Retail Trade; Repair of Motor Vehicles and Motorcycles</i>	8.9	8.5	8.4	8.6	9.0
H	Transportasi dan Pergudangan/ <i>Transportation and Storage</i>	1.0	1.0	1.1	1.1	1.2
I	Penyediaan Akomodasi dan Makan Minum/ <i>Accommodation and Food Service Activities</i>	0.9	0.9	0.9	1.0	1.0
J	Informasi dan Komunikasi/ <i>Information and Communication</i>	5.8	5.6	5.5	5.6	6.8
K	Jasa Keuangan dan Asuransi/ <i>Financial and Insurance Activities</i>	1.5	1.4	1.4	1.4	1.5

Lanjutan Tabel/*Continued Table* 12.3

Lapangan Usaha/Industry		2016	2017	2018	2019 *	2020**
(1)		(2)	(3)	(4)	(5)	(6)
L	Real Estat/ <i>Real Estate Activities</i>	1.2	1.1	1.1	1.1	1.3
M,N	Jasa Perusahaan/ <i>Business Activities</i>	0.1	0.1	0.1	0.1	0.1
O	Administrasi Pemerintahan, Pertahanan, dan Jaminan Sosial Wajib/ <i>Public Administration and Defence; Compulsory Social Security</i>	4.3	3.9	3.8	3.9	4.5
P	Jasa Pendidikan/ <i>Education</i>	1.1	1.1	1.0	1.0	1.2
Q	Jasa Kesehatan dan Kegiatan Sosial/ <i>Human Health and Social Work Activities</i>	0.4	0.4	0.4	0.4	0.5
R,S,T,U	Jasa Lainnya/ <i>Other Services Activities</i>	0.9	0.8	0.8	0.8	0.7
Produk Domestik Bruto/ Gross Domestic Product		100.0	100.0	100.0	100.0	100.0

Catatan/Note : * (angka sementara/*temporary number*)

** (Angka Sangat sementara/ *very temporary number*)

Sumber/Source : Badan Pusat Statistik Kabupaten Bojonegoro
BPS-Statistics of Bojonegoro Regency

Tabel
Table 12.4

Laju Pertumbuhan Produk Domestik Regional Bruto Atas Dasar Harga Konstan 2010 Menurut Lapangan Usaha (persen), 2016–2020
Growth Rate of Gross Regional Domestic Product at 2010 Constant Market Prices by Industry (percent), 2016–2020

	Lapangan Usaha/Industry	2016	2017	2018	2019 *	2020**
	(1)	(2)	(3)	(4)	(5)	(6)
A	Pertanian, Kehutanan, dan Perikanan/ <i>Agriculture, Forestry, and Fishing</i>	2.9	0.9	-1.0	0.2	0.6
B	Pertambangan dan Penggalian/ <i>Mining and Quarrying</i>	37.6	13.6	3.6	7.1	0.0
C	Industri Pengolahan/ <i>Manufacturing</i>	5.0	7.6	6.9	5.8	-0.7
D	Pengadaan Listrik dan Gas/ <i>Electricity and Gas</i>	2.8	3.7	2.9	3.3	-0.7
E	Pengadaan Air; Pengelolaan Sampah, Limbah, dan Daur Ulang/ <i>Water Supply; Sewerage, Waste Management, and Remediation Activities</i>	3.6	4.1	4.9	3.8	5.4
F	Konstruksi/ <i>Construction</i>	3.8	5.8	7.9	8.4	-2.5
G	Perdagangan Besar dan Eceran; Reparasi Mobil dan Sepeda Motor/ <i>Wholesale and Retail Trade; Repair of Motor Vehicles and Motorcycles</i>	6.6	7.4	7.6	6.4	-8.3
H	Transportasi dan Pergudangan/ <i>Transportation and Storage</i>	9.3	9.6	8.5	8.5	-6.3
I	Penyediaan Akomodasi dan Makan Minum/ <i>Accommodation and Food Service Activities</i>	9.8	9.7	10.5	9.2	-8.3
J	Informasi dan Komunikasi/ <i>Information and Communication</i>	10.9	10.1	10.2	7.9	8.6

Lanjutan Tabel/*Continued Table 12.4*

	Lapangan Usaha/Industry	2016	2017	2018	2019 *	2020**
	(1)	(2)	(3)	(4)	(5)	(6)
K	Jasa Keuangan dan Asuransi/ <i>Financial and Insurance Activities</i>	7.9	5.7	7.1	4.8	0.0
L	Real Estat/ <i>Real Estate Activities</i>	7.3	8.9	8.1	7.0	2.6
M,N	Jasa Perusahaan/ <i>Business Activities</i>	7.7	7.9	8.1	7.2	-7.4
O	Administrasi Pemerintahan, Pertahanan, dan Jaminan Sosial Wajib/ <i>Public Administration and Defence; Compulsory Social Security</i>	4.4	3.1	4.0	3.3	-1.4
P	Jasa Pendidikan/ <i>Education</i>	5.5	5.9	6.3	7.5	2.0
Q	Jasa Kesehatan dan Kegiatan Sosial/ <i>Human Health and Social Work Activities</i>	2.2	4.2	6.3	6.5	10.1
R,S,T,U	Jasa Lainnya/ <i>Other Services Activities</i>	4.5	3.7	6.0	4.0	-16.0
	Produk Domestik Bruto/ Gross Domestic Product	21.95	10.25	4.39	6.34	-0.40

Catatan/Note : * (angka sementara/*temporary number*)

** (Angka Sangat sementara/ *very temporary number*)

Sumber/Source : Badan Pusat Statistik Kabupaten Bojonegoro
BPS-Statistics of Bojonegoro Regency

Tabel
Table 12.5

Produk Domestik Regional Bruto Atas Dasar Harga Berlaku Menurut Jenis Pengeluaran di Kabupaten Bojonegoro (juta rupiah), 2015–2019
Gross Regional Domestic Product at Current Market Prices by Type of Expenditure in Bojonegoro Regency (million rupiahs), 2015–2019

Jenis Pengeluaran <i>Type of Expenditure</i>	2015	2016	2017	2018 *	2019**
(1)	(2)	(3)	(4)	(5)	(6)
Pengeluaran Konsumsi Rumah Tangga <i>Household Consumption Expenditure</i>	22 518.77	24 498.56	26 345.45	28 791.46	30 807,08
Pengeluaran Konsumsi LNPRT <i>NPISH Consumption Expenditure</i>	192.13	204.48	217.91	239.19	260.73
Pengeluaran Konsumsi Pemerintah <i>Government Consumption Expenditure</i>	2 186.06	2 105.21	2 226.18	2 467.96	2 692.85
Pembentukan Modal Tetap Bruto <i>Gross Fixed Capital Formation</i>	10 466.77	11 741.54	13 088.46	14 538.07	15 919.15
Perubahan Inventori <i>Changes in Inventories</i>	97.01	183.16	191.97	215.67	228.04
Net Ekspor Barang dan Jasa/ <i>Exports of Goods and Services</i>	13 145.72	16 848.42	22 796.21	26 976.24	28 138.48
Produk Domestik Regional Bruto/<i>Gross Regional Domestic Product</i>	48 606.46	55 581.37	64 866.18	73 228.59	78 046.33

Catatan/Note : * (angka sementara/*temporary number*)

** (Angka Sangat sementara/*very temporary number*)

Sumber/Source : Badan Pusat Statistik Kabupaten Bojonegoro
BPS-Statistics of Bojonegoro Regency

Tabel
Table 12.6

Produk Domestik Regional Bruto Atas Dasar Harga Konstan 2010 Menurut Jenis Pengeluaran di Kabupaten Bojonegoro (miliar rupiah), 2015–2019
Gross Regional Domestic Product at 2010 Constant Market Prices by Type of Expenditure in Bojonegoro Regency (billion rupiahs), 2015–2019

Jenis Pengeluaran Type of Expenditure	2015	2016	2017	2018 *	2019 **
(1)	(2)	(3)	(4)	(5)	(6)
Pengeluaran Konsumsi Rumah Tangga <i>Household Consumption Expenditure</i>	17 715.02	18 512.24	19 360.40	20 302.74	21 149.87
Pengeluaran Konsumsi LNPRT <i>NPISH Consumption Expenditure</i>	147.54	150.06	155.75	165.20	175.07
Pengeluaran Konsumsi Pemerintah <i>Government Consumption Expenditure</i>	1 604.69	1 491.90	1 531.90	1 608.18	1 681.11
Pembentukan Modal Tetap Bruto <i>Gross Fixed Capital Formation</i>	8 763.17	9 283.63	9 982.53	10 667.42	11 411.26
Perubahan Inventori <i>Changes in Inventories</i>	64.85	112.04	116.85	119.89	123.48
Net Ekspor Barang dan Jasa/ <i>Exports of Goods and Services</i>	18 597.54	27 637.50	31 899.04	32 952.13	35 162.63
Produk Domestik Regional Bruto/ Gross Regional Domestic Product	46 892.81	57 187.37	63 046.47	65 815.56	69.703.42

Catatan/Note : * (angka sementara/temporary number)

** (Angka Sangat sementara/ very temporary number)

Sumber/Source : Badan Pusat Statistik Kabupaten Bojonegoro
BPS-Statistics of Bojonegoro Regency

13

**PERBANDINGAN ANTAR KAB/KOTA
REGENCY/MUNICIPAL COMPARISON**



PENJELASAN TEKNIS

1. Kabupaten Bojonegoro merupakan salah satu Kabupaten dengan luas wilayah mencapai 2.198 Km², dan merupakan salah satu Kabupaten terluas di Jawa Timur.
2. Kabupaten Terluas ada di Kabupaten Banyuwangi seluas 5.782 Km², Kabupaten Malang seluas 3.530 Km², diikuti Kabupaten Jember seluas 3.092 Km² dan Kabupaten Bojonegoro.

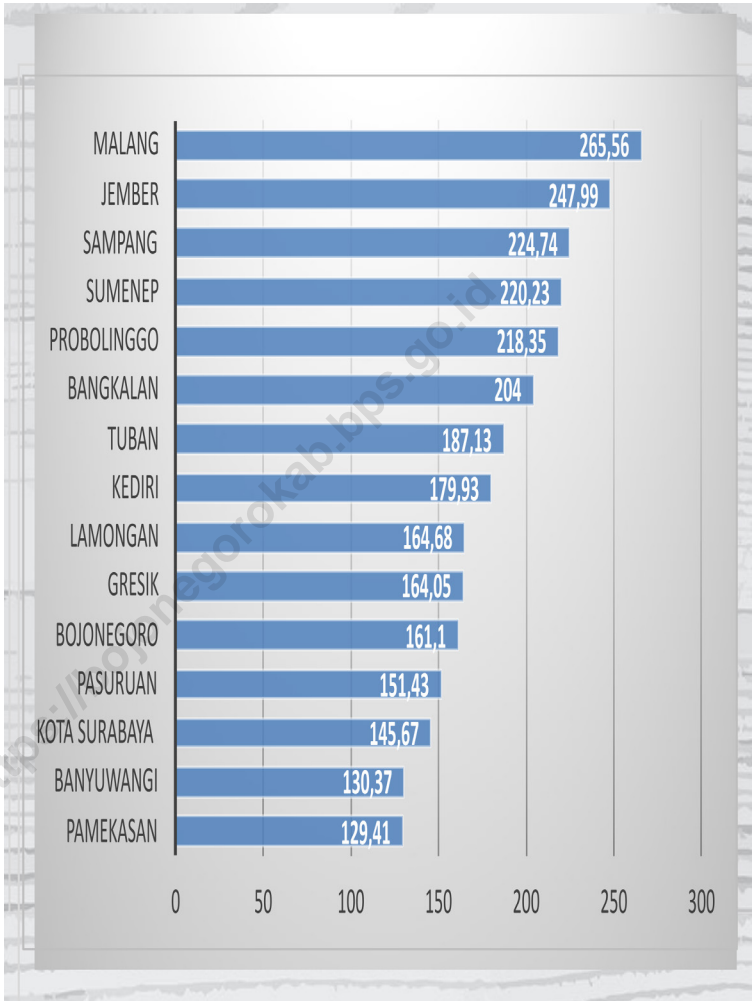
TECHNICAL NOTES

1. *Bojonegoro Regency is one Regency with area of 2.198 Km² and is one of the largest regencies in east Java.*
2. *The Widest Regency is in Banyuwangi Regency of 5.782 Km², Malang Regency of 3.530 Km², Followed by Jember Regency Covering 3.092 Km² and Bojonegoro Regency*

<https://bojonegorokab.bps.go.id>

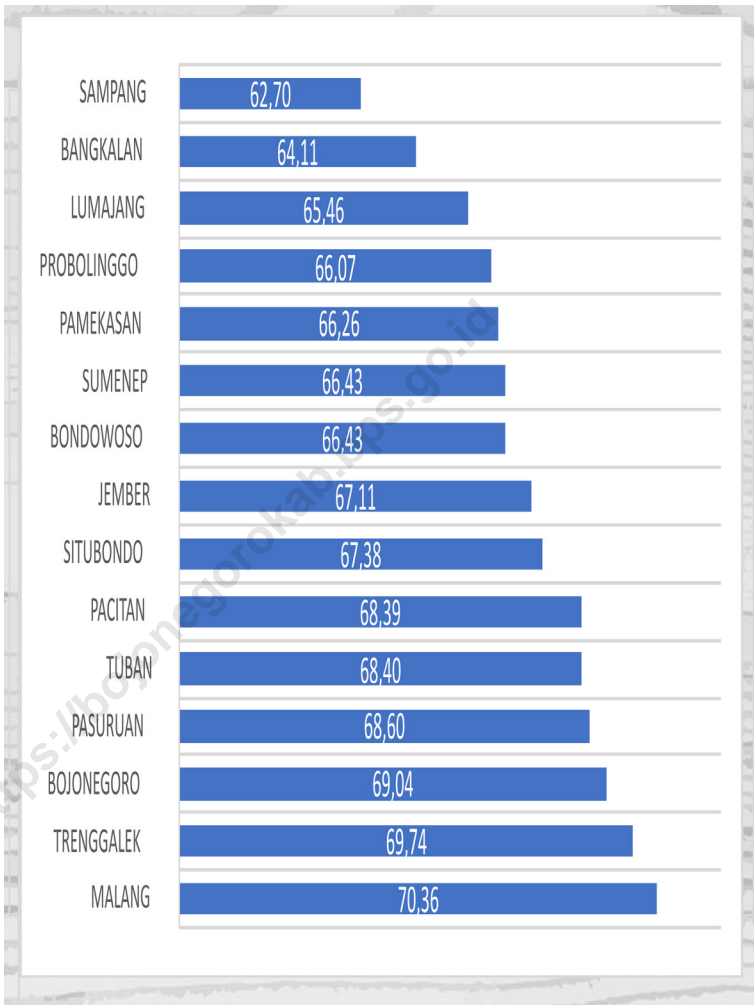
Gambar
Figures 13.1

**15 Kabupate/Kota dengan Penduduk Miskin
Terbanyak, 2020**
**15 Regency/Municipality With the Most Poor Populations,
2020**



Sumber/Source : BPS Prop. Jawa timur (Proyeksi Penduduk)

Gambar 13.2 15 IPM Terendah di Prov. Jawa Timur, 2020
Figures 15 Lowest IPM in East Java, 2020



Sumber/Source : Series Angka Kemiskinan Propinsi Jawa Timur 2015-2019

Tabel
Table 13.1

Jumlah Penduduk Menurut Kabupaten/Kota di Provinsi Jawa Timur, 2016–2020
Population by Regency/Municipality in East Java Province, 2016–2020

Kabupaten/Kota Regency/Municipality	2016	2017	2018	2019	2020
(1)	(2)	(3)	(4)	(5)	(6)
Pacitan	552 307	553 388	554 394	555 304	586 110
Ponorogo	868 814	869 894	870 705	871 370	949 318
Trenggalek	691 295	693 104	694 902	696 295	731 125
Tulungagung	1 026 101	1 030 790	1 035 290	1 039 284	1 089 775
Blitar	1 149 710	1 153 803	1 157 500	1 160 677	1 223 745
Kediri	1 554 385	1 561 392	1 568 113	1 574 272	1 635 294
Malang	2 560 675	2 576 596	2 591 795	2 606 204	2 654 448
Lumajang	1 033 698	1 036 823	1 039 794	1 042 395	1 119 251
Jember	2 419 000	2 430 185	2 440 714	2 450 668	2 536 729
Banyuwangi	1 599 811	1 604 897	1 609 697	1 613 991	1 708 114
Bondowoso	765 094	768 912	772 297	775 715	776 151
Situbondo	673 282	676 703	679 993	682 978	685 967
Probolinggo	1 148 012	1 155 214	1 162 092	1 168 503	1 152 537
Pasuruan	1 593 683	1 605 307	1 616 578	1 627 396	1 605 969
Sidoarjo	2 150 482	2 183 682	2 216 804	2 249 476	2 249 476
Mojokerto	1 090 075	1 099 504	1 108 718	1 117 688	1 119 209
Jombang	1 247 303	1 253 078	1 258 618	1 263 814	1 318 062
Nganjuk	1 045 375	1 048 799	1 051 900	1 054 611	1 103 902
Madiun	677 993	679 888	681 394	682 684	744 350
Magetan	627 984	628 609	628 924	628 977	670 812
Ngawi	829 480	829 899	830 090	830 108	870 057
Bojonegoro	1 240 383	1 243 906	1 246 927	1 249 692	1 301 635
Tuban	1 158 374	1 163 614	1 168 277	1 172 790	1 198 012
Lamongan	1 188 193	1 188 478	1 188 913	1 189 106	1 344 165
Gresik	1 270 702	1 285 018	1 299 024	1 312 881	1 311 215
Bangkalan	962 773	970 894	978 892	986 672	1 060 377
Sampang	947 614	958 082	968 520	978 875	969 694
Pamekasan	854 194	863 004	871 497	879 992	850 057
Sumenep	1 076 805	1 081 204	1 085 227	1 088 910	1 124 436
Kota Kediri	281 978	284 002	285 582	287 409	286 796
Kota Blitar	139 117	139 995	140 971	141 876	149 149
Kota Malang	856 410	861 414	866 118	870 682	843 810
Kota Probolinggo	231 112	233 123	235 211	237 208	239 649
Kota Pasuruan	196 202	197 696	199 078	200 422	208 006
Kota Mojokerto	126 404	127 279	128 282	129 014	132 434
Kota Madiun	175 607	176 099	176 697	177 007	195 175
Kota Surabaya	2 862 406	2 874 699	2 885 555	2 896 195	2 874 314
Kota Batu	202 319	203 997	205 788	207 490	213 046
Jawa Timur	39 075 152	39 292 971	39 500 851	39 698 631	40 665 696

Sumber/Source: BPS Prop. Jawa timur (Proyeksi Penduduk Pertengahan Tahun 2015–2019 dan Hasil SP2020)

Tabel
Table 13.2**Laju Pertumbuhan PDRB Atas Dasar Harga Konstan 2010
Menurut Kabupaten/Kota di Provinsi Jawa Timur (persen)
Rate of GRDP at Constant 2010 Prices by Regency/Municipality in
East Java Province (percent), 2016–2020**

Kabupaten/Kota Regency/Municipality	2016	2017	2018	2019	2020
(1)	(2)	(3)	(4)	(5)	(6)
Pacitan	5.21	4.98	5.47	5.08	-1.84
Ponorogo	5.29	5.1	5.27	5.01	-0.9
Trenggalek	5,00	5.02	5.03	5.08	-2.17
Tulungagung	5.02	5.08	5.21	5.32	-3.09
Blitar	5.08	5.07	5.1	5.12	-2.29
Kediri	5.02	4.9	5.07	5.06	-2.41
Malang	5.3	5.43	5.55	5.49	-2.68
Lumajang	4.7	5.05	5,00	4.61	-2.79
Jember	5.23	5.11	5.02	5.51	-2.98
Banyuwangi	5.38	5.45	5.84	5.55	-3.58
Bondowoso	4.97	5.03	5.08	5.3	-1.36
Situbondo	5,00	5.07	5.46	5.44	-2.33
Probolinggo	4.77	4.46	4.47	4.56	-2.12
Pasuruan	5.44	5.72	5.73	5.83	-2.03
Sidoarjo	5.51	5.8	6.01	5.99	-3.69
Mojokerto	5.49	5.73	5.88	5.81	-1.11
Jombang	5.4	5.36	5.29	5.1	-1.98
Nganjuk	5.29	5.26	5.38	5.36	-1.71
Madiun	5.27	5.42	5.1	5.42	-1.69
Magetan	5.31	5.09	5.21	5.04	-1.64
Ngawi	5.21	5.07	5.21	5.05	-1.69
Bojonegoro	21.95	10.25	4.39	6.34	-0.4
Tuban	4.9	4.98	5.15	5.14	-5.85
Lamongan	5.86	5.5	5.44	5.43	-2.65
Gresik	5.49	5.83	5.81	5.42	-3.68
Bangkalan	0.66	3.53	4.22	1.03	-5.59
Sampang	6.17	4.69	4.11	1.85	-0.29
Pamekasan	5.35	5.04	5.46	4.92	-2.54
Sumenep	2.58	2.86	3.63	0.14	-1.13
Kota Kediri	5.54	5.14	5.43	5.47	-6.25
Kota Blitar	5.76	5.78	5.82	5.84	-2.28
Kota Malang	5.61	5.69	5.72	5.73	-2.26
Kota Probolinggo	5.88	5.88	5.93	5.94	-3.64
KotaPasuruan	5.46	5.47	5.54	5.56	-4.33
Kota Mojokerto	5.77	5.65	5.8	5.65	-3.69
Kota Madiun	5.9	5.93	5.96	5.69	-3.39
Kota Surabaya	6,00	6.13	6.19	6.09	-4.85
Kota Batu	6.61	6.56	6.5	6.51	-6.46
Jawa Timur	5.57	5.46	5.47	5.52	-2.39

Sumber/Source: Pertumbuhan PDRB Propinsi Jawa Timur 2016-2020

Tabel 13.3
Table

**Jumlah Penduduk Miskin Menurut Kabupaten/Kota di
Provinsi Jawa Timur (ribu), 2016–2020**
**Number of Poor Population by Regency/Municipality in East
Java Province (thousand), 2016–2020**

Kabupaten/Kota Regency/Municipality	2016	2017	2018	2019	2020
(1)	(2)	(3)	(4)	(5)	(6)
Kota Batu	9.05	8.77	7.98	7.89	8.12
Kota Malang	37.03	35.89	35.49	35.39	38.77
Kota Madiun	9.05	8.70	7.92	7.69	8.83
Kota Surabaya	161.01	154.71	140.81	130.55	145.67
Kota Mojokerto	7.24	7.28	7.04	6.63	8.09
Sidoarjo	136.79	135.42	125.75	119.29	127.05
Kota Pasuruan	14.93	14.85	13.45	12.92	13.40
Tulungagung	84.35	82.80	75.23	70.01	76.40
Kota Probolinggo	18.37	18.23	16.9	16.37	17.72
Kota Blitar	9.97	11.22	10.47	10.1	11.10
Kota Kediri	23.64	24.07	21.9	20.54	22.19
Banyuwangi	140.45	138.54	125.5	121.37	130.37
Pasuruan	168.06	165.64	152.48	141.09	151.43
Blitar	113.51	112.93	112.4	103.75	108.55
Jombang	133.32	131.16	120.19	116.44	125.94
Jember	265.10	266.9	243.42	226.57	247.99
Malang	293.74	283.96	268.49	246.6	265.56
Lumajang	115.91	112.65	103.69	98.88	102.60
Magetan	69.24	65.87	64.86	60.43	65.09
Ponorogo	102.06	99.03	90.22	83.97	86.74
Mojokerto	115.38	111.79	111.55	108.81	118.80
Kediri	197.43	191.08	177.2	163.95	179.93
Madiun	85.97	83.43	77.75	71.91	78.30
Trenggalek	91.49	89.77	83.5	76.44	81.06
Situbondo	89.68	88.23	80.27	76.44	83.76
Nganjuk	127.90	125.52	127.28	118.51	122.73
Gresik	167.12	164.08	154.02	148.61	164.05
Bojonegoro	180.99	178.25	163.94	154.64	161.10
Lamongan	176.92	171.38	164	157.11	164.68
Bondowoso	114.63	111.66	110.98	103.33	110.24
Pacitan	85.53	85.26	78.64	75.86	80.82
Pamekasan	142.32	137.77	125.76	122.43	129.41
Ngawi	126.65	123.76	123.09	119.43	128.19
Tuban	198.35	196.1	178.64	170.8	187.13
Probolinggo	240.47	236.72	217.06	207.22	218.35
Bangkalan	205.71	206.53	191.33	186.11	204.00
Sumenep	216.14	211.92	218.6	211.98	220.23
Sampang	227.80	225.13	204.82	202.21	224.74
Jawa Timur	4 703.30	4 617.00	4 332.62	4 112.27	4 419.10

Sumber/Source: Series Angka Kemiskinan Propinsi Jawa Timur 2016–2020

Tabel
Table 13.4

**Indeks Pembangunan Manusia Menurut Kabupaten/Kota
di Provinsi Jawa Timur, 2016–2020**
*Human Development Index by Regency/Municipality in East
Java Province, 2016–2020*

Kabupaten/Kota Regency/Municipality	2016	2017	2018	2019	2020
(1)	(2)	(3)	(4)	(5)	(6)
Pacitan	65.74	66.51	67.33	68.16	68.39
Ponorogo	68.93	69.26	69.91	70.56	70.81
Trenggalek	67.78	68.1	68.71	69.46	69.74
Tulungagung	70.82	71.24	71.99	72.62	73.00
Blitar	68.88	69.33	69.93	70.57	70.58
Kediri	69.87	70.47	71.07	71.85	72.05
Malang	67.51	68.47	69.4	70.35	70.36
Lumajang	63.74	64.23	64.83	65.33	65.46
Jember	64.01	64.96	65.96	66.69	67.11
Banyuwangi	69.00	69.64	70.06	70.6	70.62
Bondowoso	64.52	64.75	65.27	66.09	66.43
Situbondo	65.08	65.68	66.42	67.09	67.38
Probolinggo	64.12	64.28	64.85	65.6	66.07
Pasuruan	65.71	66.69	67.41	68.29	68.6
Sidoarjo	78.17	78.7	79.5	80.05	80.29
Mojokerto	71.38	72.36	72.64	73.53	73.83
Jombang	70.03	70.88	71.86	72.85	72.97
Nganjuk	70.5	70.69	71.23	71.71	71.72
Madiun	69.67	70.27	71.01	71.69	71.73
Magetan	71.94	72.6	72.91	73.49	73.92
Ngawi	68.96	69.27	69.91	70.41	70.54
Bojonegoro	66.73	67.28	67.85	68.75	69.04
Taban	66.19	66.77	67.43	68.37	68.4
Lamongan	70.34	71.11	71.97	72.57	72.58
Gresik	74.46	74.84	75.28	76.1	76.11
Bangkalan	62.06	62.3	62.87	63.79	64.11
Sampang	59.09	59.9	61.00	61.94	62.70
Pamekasan	63.98	64.93	65.41	65.94	66.26
Sumenep	63.42	64.28	65.25	66.22	66.43
Kota Kediri	76.33	77.13	77.58	78.08	78.23
Kota Blitar	76.71	77.1	77.58	78.56	78.57
Kota Malang	80.46	80.65	80.89	81.32	81.45
Kota Probolinggo	71.5	72.09	72.53	73.27	73.27
Kota Pasuruan	74.11	74.39	74.78	75.25	75.26
Kota Mojokerto	76.38	76.77	77.14	77.96	78.04
Kota Madiun	80.01	80.13	80.33	80.88	80.91
Kota Surabaya	80.38	81.07	81.74	82.22	82.23
Kota Batu	73.57	74.26	75.04	75.88	75.90
Jawa Timur	69.74	70.27	70.77	71.50	71.71

Sumber/Source: Series Angka IPMPPropinsi Jawa Timur 2016-2020



Sensus
Penduduk
2020

#Mencatat Indonesia

DATA

MENCERDASKAN BANGSA

— *Enlighten The Nation* —



**BADAN PUSAT STATISTIK
KABUPATEN BOJONEGORO
BPS-STATISTICS OF BOJONEGORO REGENCY**

Jl.SawunggalingNo.62
Telp.(0353)881080
Email:bojonegorokab@bps.go.id
<https://bojonegorokab.bps.go.id>



0215-5192