

Kabupaten

MAGETAN DALAM ANGKA

MAGETAN REGENCY IN FIGURES

2021



**BADAN PUSAT STATISTIK
KABUPATEN MAGETAN
BPS-STATISTICS OF MAGETAN REGENCY**

Kabupaten

**MAGETAN
DALAM ANGKA**

MAGETAN REGENCY IN FIGURES

2021

Kabupaten MAGETAN DALAM ANGKA
MAGETAN REGENCY IN FIGURES
2021

ISSN: 0215-8281

No. Publikasi/*Publication Number*: 35200.2101

Katalog /*Catalog*: 1102001.3520

Ukuran Buku/*Book Size*: 14,8 cm x 21 cm

Jumlah Halaman/*Number of Pages* : xlviii + 490 hal/*pages*

Naskah/*Manuscript*:

BPS Kabupaten Magetan

BPS-Statistics of Magetan Regency

Penyunting/*Editor*:

BPS Kabupaten Magetan

BPS-Statistics of Magetan Regency

Gambar Kover/*Cover Design*:

Seksi Integrasi Pengolahan dan Diseminasi Statistik

Section of Integration Processing and Statistics Dissemination

Ilustrasi Kover/*Cover Illustration*:

Dinas Pariwisata dan Kebudayaan Kabupaten Magetan

Tourism and Culture Services of Magetan Regency

Diterbitkan oleh/*Published by*:

©BPS Kabupaten Magetan/*BPS-Statistics of Magetan Regency*

Dicetak oleh/*Printed by*:

CV. Azka Pratama Putra

Dilarang mengumumkan, mendistribusikan, mengomunikasikan, dan/atau menggandakan sebagian atau seluruh isi buku ini untuk tujuan komersil tanpa izin tertulis dari Badan Pusat Statistik.

Prohibited to announce, distribute, communicate, and/or copy part or all of this book for commercial purpose without permission from BPS-Statistics Indonesia.

TIM PENYUSUN
DRAFTING TEAM

Kabupaten MAGETAN DALAM ANGKA 2021
MAGETAN REGENCY IN FIGURES 2021

Penanggung Jawab Umum
General Responsible

Ribut Hadi Candra, S.H., M.M.

Koordinator Teknis
Technical Coordinator

Elisabet Tri Laksmi, S.ST., M.M.

Penyunting
Editor

Elisabet Tri Laksmi, SST., M.M

Penulis dan Pengolah Data
Data Processing and Writer

Alivia Dita Nopiasari, S.ST.

Desain Infografis dan Layout
Infograpich Design and Layout

Alivia Dita Nopiasari, SST.
Ima Sartika, SST.

PETA WILAYAH KABUPATEN MAGETAN

MAP OF MAGETAN REGENCY



KEPALA BPS KABUPATEN MAGETAN
CHIEF STATISTICIAN OF MAGETAN REGENCY



RIBUT HADI CANDRA, S.H., M.M.



KATA PENGANTAR

Kabupaten Magetan Dalam Angka 2021 merupakan publikasi tahunan yang diterbitkan oleh BPS Kabupaten Magetan. Kami menyadari publikasi ini belum sepenuhnya memenuhi harapan pihak pemakai data khususnya para perencana, namun diharapkan dapat membantu melengkapi data penyusunan rencana pembangunan di Kabupaten Magetan.

Publikasi ini dapat terwujud berkat kerja sama dan bantuan dari berbagai pihak baik instansi pemerintah maupun swasta. Kepada semua pihak yang telah memberikan bantuan disampaikan penghargaan dan terima kasih yang sebesar-besarnya.

Walaupun publikasi ini telah disiapkan sebaik-baiknya, namun mungkin masih ada kekurangan dan kesalahan yang terjadi. Untuk perbaikan publikasi ini, tanggapan dan saran yang bersifat konstruktif dari para pemakai sangat diharapkan.

Magetan , Februari 2021

Kepala BPS

Kabupaten Magetan

Ribut Hadi Candra, S.H., M.M.



PREFACE

Magetan Regency in Figures 2021 is an annual publication written by BPS-Statistics of Magetan Regency. Honestly, this publication has not perfect yet and has not filled the user's hope, especially for the planners yet, but hopefully it can help to equip compilation of development planning in this regency.

This comprehensive publication has been made possible with the assistance and contribution from several governmental institutions and private organizations. To all parties who have been involved in the preparation of this publication, I would like to express my sincerest appreciation and gratitude.

Comments and constructive suggestions for the improvement of this publication are always welcome.

*Magetan , February 2021
Chief Statistician of
Magetan Regency*

Ribut Hadi Candra, S.H., M.M.

DAFTAR ISI / CONTENTS

	Halaman <i>Page</i>
Kata Pengantar/ <i>Preface</i>	ix
Daftar Isi/ <i>Contents</i>	xi
Daftar Tabel/ <i>List of Tables</i>	xiii
Daftar Gambar/ <i>List of Figures</i>	xxxix
Penjelasan Umum/ <i>Explanatory Notes</i>	xliii
Daftar Singkatan/ <i>List of Abbreviations</i>	xlvi
Statistik Kunci/ <i>Key Statistics</i>	xlvii
1. Geografi dan Iklim/ <i>Geography and Climate</i>	1
2. Pemerintahan/ <i>Government</i>	19
3. Penduduk dan Ketenagakerjaan/ <i>Population and Employment</i>	63
4. Sosial dan Kesejahteraan Rakyat/ <i>Social and Welfare</i>	107
5. Pertanian, Kehutanan, Peternakan, dan Perikanan/ <i>Agriculture, Forestry, Livestock, and Fishery</i>	243
6. Industri, Pertambangan, dan Energi/ <i>Industry, Mining, and Energy</i>	351
7. Pariwisata/ <i>Tourism</i>	379
8. Transportasi dan Komunikasi/ <i>Transportation and Communication</i>	395
9. Perbankan, Koperasi, dan Harga-harga/ <i>Banking, Cooperative, dan Prices</i>	411
10. Pengeluaran Penduduk/ <i>Population Expenditure</i>	431
11. Perdagangan/ <i>Trade</i>	443
12. Sistem Neraca Regional/ <i>System of Regional Accounts</i>	457
13. Perbandingan Antar Kabupaten/Kota/ <i>Regency/Municipal Comparison</i>	477

DAFTAR TABEL/LIST OF TABLES

	Halaman Page
1. GEOGRAFI DAN IKLIM/GEOGRAPHY AND CLIMATE	1
1.1 KEADAAN GEOGRAFI	11
GEOGRAPHY CONDITION	11
1.1.1 Luas Daerah dan Jumlah Pulau Menurut Kecamatan di Kabupaten Magetan, 2020	11
<i>Total Area and Number of Islands by Subdistrict in Magetan Regency, 2020</i>	11
1.1.2 Tinggi Wilayah dan Jarak ke Ibukota Kabupaten Menurut Kecamatan di Kabupaten Magetan, 2020.....	13
<i>Altitude and Distance to the Capital of Regency by Subdistrict in Magetan Regency, 2020</i>	13
1.2 KEADAAN IKLIM	14
CLIMATE CONDITION	14
1.2.1 Pengamatan Unsur Iklim Menurut Bulan di Stasiun Kabupaten Magetan, 2020	14
<i>Observation of Climate Elements By Months in Magetan Regency Station, 2020</i>	14
1.2.2 Banyaknya Lokasi Penakar Hujan Menurut Kecamatan di Kabupaten Magetan, 2018 – 2020.....	17
<i>Number of Rain Gauge Location By Subdistrict in Magetan Regency, 2018 – 2020</i>	17
2. PEMERINTAHAN/GOVERNMENT	19
2.1 WILAYAH ADMINISTRATIF	27
ADMINISTRATIVE AREA	27
2.1.1 Jumlah Desa ¹ Menurut Kecamatan di Kabupaten Magetan, 2016 – 2020.....	27

	<i>Number of Villages¹ by Subdistrict in Magetan Regency, 2016 – 2020.....</i>	27
2.1.2	Jumlah Kelurahan Menurut Kecamatan di Kabupaten Magetan, 2016 – 2020..... <i>Number of Kelurahan by Subdistrict in Magetan Regency, 2016 – 2020.....</i>	28
2.1.3	Jumlah Desa/Kelurahan Menurut Kecamatan dan Klasifikasi di Kabupaten Magetan, 2020..... <i>Number of Villages/Kelurahan by Subdistrict and Classification in Magetan Regency, 2020.....</i>	29
2.2	DEWAN PERWAKILAN RAKYAT DAERAH	30
	REGIONAL HOUSE OF REPRESENTATIVE	30
2.2.1	Jumlah Anggota Dewan Perwakilan Rakyat Daerah Menurut Partai Politik dan Jenis Kelamin di Kabupaten Magetan, 2020..... <i>Number of Regional House of Representatives's Members by Political Parties and Gender in Magetan Regency 2020.....</i>	30
2.2.2	Jumlah Anggota Dewan Perwakilan Rakyat Daerah Menurut Tingkat Pendidikan dan Jenis Kelamin di Kabupaten Magetan, 2020..... <i>Number of Regional House of Representatives's Members by Education and Gender in Magetan Regency 2020.....</i>	31
2.2.3	Perolehan Suara dan Anggota Dewan Perwakilan Rakyat Daerah Menurut Partai Politik dan Jenis Kelamin di Kabupaten Magetan, 2020..... <i>Number of Votes and Regional House of Representatives's Members by Political Parties and Gender in Magetan Regency 2020.....</i>	33
2.2.4	Penduduk Menurut Partisipasi dalam Pemilihan Kepala Daerah di Kabupaten Magetan, 2018..... <i>Population by Participation in Regional Elections in Magetan Regency 2018.....</i>	34
2.2.5	Penduduk Menurut Partisipasi dalam Pemilihan Dewan Perwakilan Rakyat Daerah Provinsi Menurut Jenis Kelamin di Kabupaten Magetan, 2019.....	35

	<i>Population by Participation in Regional House of Representatives's Province Members Elections by Gender in Magetan Regency 2019</i>	35
2.2.6	Penduduk Menurut Partisipasi dalam Pemilihan Dewan Perwakilan Rakyat Daerah Kabupaten Menurut Wilayah di Kabupaten Magetan, 2019.....	36
	<i>Population by Participation in Regional House of Representatives's Regency Members Elections by Area in Magetan Regency 2019.....</i>	36
2.3	SUMBER DAYA MANUSIA.....	38
	HUMAN RESOURCES	38
2.3.1	Jumlah Pegawai Negeri Sipil Menurut Jabatan dan Jenis Kelamin di Kabupaten Magetan, Desember 2019 dan Desember 2020.....	38
	<i>Number of Civil Servants by Occupation and Gender in Magetan Regency, December 2019 dan December 2020</i>	38
2.3.2	Jumlah Pegawai Negeri Sipil Menurut Tingkat Pendidikan dan Jenis Kelamin di Kabupaten Magetan, Desember 2019 dan Desember 2020	40
	<i>Number of Civil Servants by Educational Level and Gender in Magetan Regency, December 2019 and December 2020.....</i>	40
2.3.3	Jumlah Pegawai Negeri Sipil Menurut Tingkat Kepangkatan dan Jenis Kelamin di Kabupaten Magetan, Desember 2019 dan Desember 2020	42
	<i>Number of Civil Servants by Hierarchy and Gender in Magetan Regency, December 2019 and December 2020</i>	42
2.3.4	Jumlah Pegawai Negeri Sipil di Kantor Kecamatan Menurut Jenis Kelamin di Kabupaten Magetan, Desember 2019 dan Desember 2020	44
	<i>Number of Civil Servants in Subdistrit Office by Gender in Magetan Regency, December 2019 and December 2020</i>	44
2.3.5	Jumlah Pegawai Negeri Sipil Menurut Dinas/Instansi Pemerintah dan Jenis Kelamin di Kabupaten Magetan, 2020.....	46
	<i>Number of Civil Servants by Government Institution/Office and Gender in Magetan Regency, 2020.....</i>	46
2.3.6	Jumlah Pegawai Negeri Sipil Menurut Dinas/Instansi Pemerintah dan Golongan di Kabupaten Magetan, 2020	49

	Halaman Page
<i>Number of Civil Servants by Government Institution/Office and Classification in Magetan Regency, 2020</i>	49
2.3.7 Jumlah Pegawai Negeri Sipil Menurut Dinas/Instansi Pemerintah dan Tingkat Pendidikan di Kabupaten Magetan, 2020.....	52
<i>Number of Civil Servants by Government Institution/Office and Educational Level in Magetan Regency, 2020</i>	52
2.4 KEUANGAN PEMERINTAH	55
GOVERNMENT FINANCE	55
2.4.1 Realisasi Pendapatan Pemerintah Kabupaten Magetan Menurut Jenis Pendapatan (ribu rupiah), 2017 – 2020	55
<i>Actual Magetan Regency Government Revenues by Kind of Revenues (thousand rupiahs), 2017 – 2020</i>	55
2.4.2 Realisasi Belanja Pemerintah Kabupaten Magetan Menurut Jenis Belanja (ribu rupiah), 2016 – 2020	57
<i>Actual Magetan Regency Government Expenditures by Kind of Expenditures (thousand rupiahs), 2016 – 2020</i>	57
2.4.3 Realisasi Penerimaan Pajak Bumi dan Bangunan (PBB) Kabupaten Magetan Menurut Bulan, 2019 – 2020.....	59
<i>Realization of Magetan Regency Land and Building Taxes Revenues by Month, 2019 – 2020</i>	59
2.4.3 Realisasi Penerimaan Pajak Bumi dan Bangunan (PBB) Kabupaten Magetan Menurut Bulan dan Klasifikasi, 2019 – 2020.....	60
<i>Realization of Magetan Regency Land and Building Taxes Revenues by Month and Classification, 2019 – 2020</i>	60
3. PENDUDUK DAN KETENAGAKERJAAN/POPULATION AND EMPLOYMENT	63
3.1 PENDUDUK	79
POPULATION	79
3.1.1 Penduduk, Laju Pertumbuhan Penduduk per Tahun, Distribusi Persentase Penduduk, Kepadatan Penduduk, Rasio Jenis Kelamin Penduduk Menurut Kecamatan di Kabupaten Magetan, 2020	79

	<i>Population, Annual Population Growth Rate, Percentage Distribution of Population, Population Density, and Population Gender Ratio by Subdistrict in Magetan Regency, 2020</i>	79
3.1.2	Jumlah Penduduk Menurut Kecamatan dan Jenis Kelamin di Kabupaten Magetan, 2020..... <i>Number of Population by Subdistrict and Gender in Magetan Regency, 2020</i>	82
3.1.3	Jumlah Penduduk Menurut Kelompok Umur dan Jenis Kelamin di Kabupaten Magetan, 2020..... <i>Number of Population by Age Group and Gender in Magetan Regency, 2020</i>	83
3.1.4	Jumlah Penduduk, Keluarga, dan Rata-rata Anggota Keluarga Akhir Tahun Menurut Kecamatan di Kabupaten Magetan, 2020..... <i>End Year Population, Family, and Average Family by Subdistrict in Magetan Regency, 2020</i>	84
3.1.5	Banyaknya Kelahiran dan Kematian Menurut Kecamatan dan Jenis Kelamin di Kabupaten Magetan, 2020..... <i>Number of Birth and Death by Subdistrict and Gender Ratio in Magetan Regency, 2020</i>	85
3.1.6	Penduduk Datang dan Pindah Menurut Kecamatan dan Jenis Kelamin di Kabupaten Magetan, 2020..... <i>Migration of Population by Subdistrict and Gender Ratio in Magetan Regency, 2020</i>	87
3.1.7	Daftar Penerbitan Akta, Kelahiran Rutin dan Kelahiran Dispensasi Menurut Kecamatan di Kabupaten Magetan, 2020..... <i>List of Certificate, Birth and Special Birth by Subdistrict and in Magetan Regency, 2020</i>	89
3.2	KETENAGAKERJAAN	93
	EMPLOYMENT	93
3.2.1	Jumlah Penduduk Berumur 15 Tahun Keatas Menurut Jenis Kegiatan Selama Seminggu yang Lalu dan Jenis Kelamin di Kabupaten Magetan, 2020..... <i>Population Aged 15 Years and Over by Type of Activity During The Previous Week and Gender in Magetan Regency, 2020</i>	93

	Halaman Page
3.2.2 Penduduk Berumur 15 Tahun ke Atas Menurut Pendidikan Tertinggi yang Ditamatkan dan Jenis Kegiatan Selama Seminggu yang Lalu di Kabupaten Magetan, 2020.....	94
<i>Population 15 Years of Age and Over by Educational Attainment and Type of Activity During the Previous Week in Magetan Regency, 2020.....</i>	<i>94</i>
3.2.3 Penduduk Berumur 15 Tahun Ke Atas yang Bekerja Selama Seminggu yang Lalu Menurut Status Pekerjaan Utama dan Jenis Kelamin di Kabupaten Magetan, 2020.....	96
<i>Population 15 Years of Age and Over who Worked During The Previous Week by Main Employment Status and Gender in Magetan Regency, 2020.....</i>	<i>96</i>
3.2.4 Penduduk Berumur 15 Tahun Ke Atas yang Bekerja Selama Seminggu yang Lalu Menurut Lapangan Pekerjaan Utama dan Jenis Kelamin di Kabupaten Magetan, 2020.....	97
<i>Population 15 Years of Age and Over who Worked During The Previous Week by Industry and Gender in Magetan Regency, 2020.....</i>	<i>97</i>
3.2.5 Jumlah Penduduk Berumur 15 Tahun Keatas yang Termasuk Angkatan Kerja Menurut Kelompok Umur dan Jenis Kelamin di Kabupaten Magetan, 2020.....	98
<i>Population Aged 15 Years and Over Who Are in Labor Force by Age Group and Gender in Magetan Regency, 2020.....</i>	<i>98</i>
3.2.6 Jumlah Penduduk Berumur 15 Tahun Keatas yang Bekerja Menurut Kelompok Umur dan Jenis Kelamin di Kabupaten Magetan, 2020.....	99
<i>Population Aged 15 Years and Over Who Working by Age Group and Gender in Magetan Regency, 2020.....</i>	<i>99</i>
3.2.7 Tingkat Partisipasi Angkatan Kerja (TPAK), Tingkat Pengangguran Terbuka (TPT), dan Tingkat Kesempatan Kerja (TKK) Menurut Jenis Kelamin di Kabupaten Magetan, 2020.....	100
<i>Work Level Participation Rate, Open Unemployment Rate, and Job Opportunity Rates by Gender in Magetan Regency, 2020.....</i>	<i>100</i>
3.2.8 Jumlah Pencari Kerja, Penempatan dan Permintaan Kerja Menurut Jenis Kelamin di Kabupaten Magetan, 2020.....	101
<i>Number of Job Seekers, Placement and Demand by Gender in Magetan Regency, 2020.....</i>	<i>101</i>

	Halaman Page
3.2.9 Jumlah Pencari Kerja Menurut Jenis Kelamin dan Tingkat Pendidikan di Kabupaten Magetan, 2020	102
<i>Number of Job Seekers by Gender and Education in Magetan Regency, 2020</i>	102
3.2.10 Pencari Kerja Terdaftar, Lowongan Kerja Terdaftar, dan Penempatan/Pemenuhan Tenaga Kerja Menurut Kecamatan dan Jenis Kelamin di Kabupaten Magetan, 2020.....	103
<i>Number of Registered Job Applicants, Registered Job Vacancies, and Placement of Workers by Regency/Municipality and Gender in Magetan Regency, 2020</i>	103
3.2.11 Transmigrasi Menurut Jenis Kelamin dan Kecamatan Asal di Kabupaten Magetan, 2020.....	106
<i>Number of Transmigrant by Gender and Subdistrict of Origin in Magetan Regency, 2020</i>	106
4. SOSIAL DAN KESEJAHTERAAN RAKYAT/SOCIAL AND WELFARE	107
4.1 PENDIDIKAN	123
EDUCATION	123
4.1.1 Jumlah Sekolah, Guru, dan Murid Taman Kanak-Kanak (TK) di Bawah Kementerian Pendidikan dan Kebudayaan Menurut Kecamatan di Kabupaten Magetan, 2019/2020 dan 2020/2021	123
<i>Number of Schools, Teachers, and Pupils in Kindergarten Under The Ministry of Education and Culture by Subdistrict in Magetan Regency, 2019/2020 and 2020/2021</i>	123
4.1.2 Jumlah Sekolah, Guru, dan Murid Raudatul Athfal (RA) di Bawah Kementerian Agama Menurut Kecamatan di Kabupaten Magetan, 2019/2020 dan 2020/2021	126
<i>Number of Schools, Teachers, and Pupils in Raudatul Athfal (RA) Under The Ministry of Religious Affairs by Subdistrict in Magetan Regency, 2019/2020 and 2020/2021</i>	126
4.1.3 Jumlah Sekolah, Guru, dan Murid Sekolah Dasar (SD) di Bawah Kementerian Pendidikan dan Kebudayaan Menurut Kecamatan di Kabupaten Magetan, 2019/2020 dan 2020/2021	127

	<i>Number of Schools, Teachers, and Pupils in Primary Schools Under The Ministry of Education and Culture by Subdistrict in Magetan Regency, 2019/2020 and 2020/2021</i>	127
4.1.4	Jumlah Sekolah, Guru, dan Murid Madrasah Ibtidaiyah (MI) di Bawah Kementerian Agama Menurut Kecamatan Menurut Kecamatan di Kabupaten Magetan, 2019/2020 dan 2020/2021..... <i>Number of Schools, Teachers, and Pupils in Madrasah Ibtidaiyah (MI) Under The Ministry of Religious Affairs by Subdistrict in Magetan Regency, 2019/2020 and 2020/2021</i>	130
4.1.5	Jumlah Sekolah, Guru, dan Murid Sekolah Menengah Pertama (SMP) di Bawah Kementerian Pendidikan dan Kebudayaan Menurut Kecamatan di Kabupaten Magetan, 2019/2020 dan 2020/2021..... <i>Number of Schools, Teachers, and Pupils in Lower Secondary Schools Under The Ministry of Education and Culture by Subdistrict in Magetan Regency, 2019/2020 and 2020/2021</i>	133
4.1.6	Jumlah Sekolah, Guru, dan Murid Madrasah Tsanawiyah (MTs) di Bawah Kementerian Agama Menurut Kecamatan di Kabupaten Magetan, 2019/2020 dan 2020/2021	136
	<i>Number of Schools, Teachers, and Pupils in Madrasah Tsanawiyah (MTs) Under The Ministry of Religious Affairs by Subdistrict in Magetan Regency, 2019/2020 and 2020/2021</i>	136
4.1.7	Jumlah Sekolah, Guru, dan Murid Sekolah Menengah Atas (SMA) di Bawah Kementerian Pendidikan dan Kebudayaan Menurut Kecamatan di Kabupaten Magetan, 2019/2020 dan 2020/2021..... <i>Number of Schools, Teachers, and Pupils in Upper Secondary Schools Under The Ministry of Education and Culture by Subdistrict in Magetan Regency, 2019/2020 and 2020/2021</i>	139
4.1.8	Jumlah Sekolah, Guru, dan Murid Sekolah Menengah Kejuruan (SMK) di Bawah Kementerian Pendidikan dan Kebudayaan Menurut Kecamatan di Kabupaten Magetan, 2019/2020 dan 2020/2021..... <i>Number of Schools, Teachers, and Pupils in Vocational Secondary Schools Under The Ministry of Education and Culture by Subdistrict in Magetan Regency, 2019/2020 and 2020/2021</i>	142
		142

4.1.9	Jumlah Sekolah, Guru, dan Murid Madrasah Aliyah (MA) di Bawah Kementerian Agama Menurut Kecamatan di Kabupaten Magetan, 2019/2020 dan 2020/2021	145
	<i>Number of Schools, Teachers, and Pupils in Madrasah Aliyah (MA) Under the Ministry of Religious Affairs by Subdistrict in Magetan Regency, 2019/2020 and 2020/2021</i>	145
4.1.10	Jumlah Desa ¹ /Kelurahan yang Memiliki Fasilitas Sekolah Menurut Kecamatan dan Tingkat Pendidikan di Kabupaten Magetan, 2014 – 2019	148
	<i>Number of Villages¹/Kelurahan Having Educational Facilities by Subdistrict and Educational Level in Magetan Regency, 2014 – 2019</i>	148
4.1.11	Angka Partisipasi Murni (APM) dan Angka Partisipasi Kasar (APK) Menurut Jenjang Pendidikan di Kabupaten Magetan, 2019 dan 2020	153
	<i>Net Participation Rates and Gross Participation Rates by Educational Level in Magetan Regency, 2019 and 2020.....</i>	153
4.1.12	Persentase Penduduk Berumur 15 Tahun ke Atas Menurut Jenis Kelamin Ijazah Tertinggi yang Dimiliki di Kabupaten Magetan, 2020	154
	<i>Percentage of Literate People Aged 15 Years and Over by Gender and Educational Certificate in Magetan Regency, 2020.....</i>	154
4.1.13	Persentase Penduduk 5 Tahun ke Atas Menurut Jenis Kelamin dan Status Pendidikan di Kabupaten Magetan, 2020	155
	<i>Percentage of Population Above 5 Years by Gender and Educational Status in Magetan Regency, 2020.....</i>	155
4.2	KESEHATAN	156
	HEALTH.....	156
4.2.1	Jumlah Desa ¹ /Kelurahan Yang Memiliki Sarana Kesehatan Menurut Kecamatan di Kabupaten Magetan, 2018 – 2020.....	156
	<i>Number of Villages¹/Kelurahan Having Health Facilities by Subdistrict in Magetan Regency, 2018 – 2020.....</i>	156
4.2.2	Jumlah Tenaga Kesehatan Menurut Kecamatan Menurut Kecamatan di Kabupaten Magetan, 2020.....	162

	<i>Number of Health Personnel by Subdistrict in Magetan Regency, 2020.....</i>	162
4.2.3	Jumlah Fasilitas Kesehatan Menurut Kecamatan di Kabupaten Magetan, 2019 – 2020..... <i>Number of Health Facilities by Subdistrict in Magetan Regency, 2019 – 2020.....</i>	163
4.2.4	Jumlah Dokter Spesialis, Dokter Umum, dan Dokter Gigi Menurut Sarana Pelayanan Kesehatan di Kabupaten Magetan, 2020..... <i>Number of Specialist Doctor, Generalist Doctor, and Dentist by Type of Health Facility in Magetan Regency, 2020.....</i>	166
4.2.5	Jumlah Kasus 10 Penyakit Terbanyak di Kabupaten Magetan, 2019 – 2020..... <i>Number of Cases of the 10 Most Diseases in Magetan Regency, 2019 – 2020.....</i>	168
4.2.6	Jumlah Kasus Penyakit Menurut Jenis Penyakit di Kabupaten Magetan, 2020..... <i>Number of Disease Cases by Type of Disease in Magetan Regency, 2020.....</i>	169
4.2.7	Jumlah Bayi Lahir, Bayi Berat Badan Lahir Rendah (BBLR), BBLR Dirujuk, dan Bergizi Buruk Menurut Kecamatan di Kabupaten Magetan, 2020..... <i>Number of Births, Babies with Low Birth Weights (LBW), Treated LBW, and Malnutrition Cases by Subdistrict in Magetan Regency, 2020.....</i>	172
4.2.8	Jumlah Ibu Hamil, Melakukan Kunjungan K1, Melakukan Kunjungan K4, Kurang Energi Kronis (KEK), dan Mendapat Tablet Zat Besi (Fe) di Kabupaten Magetan, 2011 – 2020..... <i>Number of Pregnant Women, Those with One Visit and four Visits of Antenatal Care, Chronic Energy Deficiency (CED), and Receiving Iron Supplement in Magetan Regency, 2011 – 2020.....</i>	173
4.2.9	Jumlah Klinik Keluarga Berencana (KKB) dan Pos Pelayanan Keluarga Berencana Desa (PPKBD) Menurut Kecamatan di Kabupaten Magetan, 2019 – 2020..... <i>Number of Family Planning Clinics and Village Family Planning Service Units by Subdistrict in Magetan Regency, 2019 – 2020.....</i>	174

4.2.10	Jumlah Remaja Usia 15 – 24 Tahun yang Mendapat Penyuluhan Tentang Kesehatan Reproduksi (Kespro), HIV/AIDS, dan Keluarga Berencana (KB) Menurut Kecamatan di Kabupaten Magetan, 2020	175
	<i>Number of Young People Aged 15 – 24 Who Had Counselling on Reproductive Health, HIV/AIDS, and Family Planning by Subdistrict in Magetan Regency, 2020</i>	175
4.2.11	Pencapaian Peserta Program KB Aktif dan Alat Kontrasepsi yang Digunakan Menurut Kecamatan di Kabupaten Magetan, 2020.....	176
	<i>Number of Current User And Currently Methods Family Planning Used by Subdistrict in Magetan Regency, 2020</i>	176
4.2.12	Jumlah Darah yang Disalurkan Menurut Bulan (kantong) di Kabupaten Magetan, 2020	178
	<i>Number of Bloods Distributed by Month (Bags) in Magetan Regency, 2020</i>	178
4.2.13	Jumlah Pasien dan Darah yang Diterima Pasien Menurut Bulan di Kabupaten Magetan, 2020.....	179
	<i>Number of Patient and Blood Accepted It by Month in Magetan Regency, 2020</i>	179
4.2.14	Banyaknya Penyumbang Darah Menurut Bulan dan Golongan Darah di Kabupaten Magetan, 2020.....	180
	<i>Number of Donor by Month and Blood Type in Magetan Regency, 2020</i>	180
4.2.15	Penyandang Cacat Menurut Kecamatan dan Jenis Cacat di Kabupaten Magetan, 2020.....	181
	<i>Handicaped Persons by Subdistrict and Its Type in Magetan Regency, 2020.....</i>	181
4.3	AGAMA DAN SOSIAL LAINNYA	183
	RELIGION AND OTHER SOCIAL AFFAIRS	183
4.3.1	Jumlah Penduduk Menurut Kecamatan dan Agama yang Dianut di Kabupaten Magetan, 2020.....	183
	<i>Population by Subdistrict and Religion in Magetan Regency, 2020.....</i>	183
4.3.2	Jumlah Tempat Peribadatan Menurut Kecamatan di Kabupaten Magetan, 2020	184

	Halaman Page
<i>Number of Places of Worship by Subdistrict in Magetan Regency, 2020</i>	184
4.3.3 Jumlah Desa ¹ /Kelurahan yang Mengalami Bencana Alam ² Menurut Kecamatan di Kabupaten Magetan, 2018 – 2020.....	185
<i>Number of Villages¹/Kelurahan that Had Natural Disaster² by Subdistrict in Magetan Regency, 2018 –2020</i>	185
4.3.4 Jumlah Kejadian Bencana Alam Menurut Kecamatan di Kabupaten Magetan, 2020	188
<i>Number of Natural Disaster Events by Subdistrict in Magetan Regency, 2020</i>	188
4.3.5 Jumlah Korban yang Diakibatkan Bencana Alam Menurut Kecamatan di Kabupaten Magetan, 2020.....	190
<i>Number of Victims Due to Natural Disaster by Subdistrict in Magetan Regency, 2020</i>	190
4.3.6 Jumlah Kerusakan Rumah yang Diakibatkan Bencana Alam Menurut Kecamatan di Kabupaten Magetan, 2019 dan 2020	198
<i>Number of Damaged Houses Due to Natural Disaster by Subdistrict in Magetan Regency, 2019 and 2020</i>	198
4.3.7 Jumlah Kejahatan yang Dilaporkan, Risiko Penduduk Terjadi Tindak Pidana per 100.000 Penduduk, Persentase Penyelesaian Tindak Pidana, dan Selang Waktu Terjadinya Tindak Pidana Menurut Kepolisian Resort di Kabupaten Magetan, 2018 – 2020	200
<i>Crime Total, Crime Rate per 100,000 Population, Percentage of Crime Clearance, and Time Interval of Crime Occurance by Departmental (Resort) Police Office in Magetan Regency, 2018 – 2020</i>	200
4.3.8 Banyaknya Kecelakaan Lalu Lintas Menurut Bulan di Kabupaten Magetan, 2020	204
<i>Monthly Number of Traffic Accident in Magetan Regency, 2020</i>	204
4.3.9 Perkara dan Terdakwa Menurut Bulan dan Jenis Perkara di Kabupaten Magetan, 2020.....	205
<i>Number of Cases and The Accused by Type of Month and Cases in Magetan Regency, 2020</i>	205
4.3.10 Perkara Pidana dan Perdata yang Masuk dan Diputuskan di Kabupaten Magetan, 2020.....	207
<i>Criminal and Civil Cases Received and Sentenced in Magetan Regency, 2020</i>	207

	Halaman Page
4.3.11 Sikap Terdakwa Menurut Jenisnya di Kabupaten Magetan, 2020.....	209
<i>State of Acceptance by the Accused in Magetan Regency, 2020.....</i>	209
4.3.12 Banyaknya Surat Keputusan Menurut Kecamatan dan Sertifikat di Kabupaten Magetan, 2020.....	210
<i>Number of Licences by Subdistrict and Certificate in Magetan Regency, 2020</i>	210
4.3.13 Penerbitan Sertifikat Proyek Operasi Nasional Agraria (Prona) dan UKM di Kabupaten Magetan, 2015 – 2020.....	212
<i>Certificate Publication of Agrarian National Operations Project (Prona) and UKM in Magetan Regency, 2015 – 2020</i>	212
4.3.14 Jumlah Pejabat Pembuat Akta Tanah (PPAT) dan PPAT Sementara di Kabupaten Magetan, 2017 – 2020.....	213
<i>Land Titles Register (PPAT) and Interim PPAT in Magetan Regency, 2017 – 2020.....</i>	213
4.3.15 Penerbitan Sertifikat Pendaftaran Tanah Sistematis Lengkap (PTSL) dan UKM di Kabupaten Magetan, 2018 – 2020	214
<i>Publication Certificate of Complete Systematic Land Registration (PTSL) and UKM in Magetan Regency, 2018 – 2020.....</i>	214
4.3.16 Nikah, Talak dan Cerai Menurut Kecamatan di Kabupaten Magetan, 2018 – 2020.....	215
<i>Number of Marriages and Divorces by Subdistrict in Magetan Regency, 2018 – 2020.....</i>	215
4.3.17 Jumlah Perceraian Menurut Faktor dan Bulan di Kabupaten Magetan, 2020	217
<i>Number of Divorces by Factors and Month in Magetan Regency, 2020</i>	217
4.3.18 Jumlah Penerima Bantuan (kepala keluarga) dan Anggaran Bantuan Sosial Pangan Menurut Kecamatan di Kabupaten Magetan, 2020	220
<i>Number of Aid Recipients (head of household) and Food Social Assistance Budget by Subdistrict in Magetan Regency, 2020</i>	220
4.3.19 Jumlah Anggota Perpustakaan Umum Menurut Bulan di Kabupaten Magetan, 2018 – 2020.....	221
<i>Number of Public Library Members by Monthly in Magetan Regency, 2018 – 2020.....</i>	221

	Halaman Page
4.3.20 Jumlah Pengunjung Perpustakaan Umum Menurut Bulan di Kabupaten Magetan, 2018 – 2020.....	224
<i>Number of Visitors at Public Library by Monthly in Magetan Regency, 2018 – 2020.....</i>	224
4.3.21 Jumlah Peminjam Buku Perpustakaan Umum Menurut Bulan di Kabupaten Magetan, 2018 – 2020.....	227
<i>Number of Book borrowers at Public Library by Monthly in Magetan Regency, 2018 – 2020.....</i>	227
4.3.22 Jumlah Peminjam Buku Perpustakaan Keliling Menurut Bulan di Kabupaten Magetan, 2018 – 2020.....	230
<i>Number of Book Borrowers at Mobile Library by Monthly in Magetan Regency, 2018 – 2020.....</i>	230
4.3.23 Daftar Buku yang Dipinjam di Perpustakaan Umum Menurut Bulan dan Klasifikasi di Kabupaten Magetan, 2016 – 2020.....	233
<i>List of Borrowed Books at at Public Library by Visitors and Monthly in Magetan Regency, 2016 – 2020.....</i>	233
4.3.24 Daftar Buku yang Dipinjam di Perpustakaan Keliling Menurut Bulan dan Klasifikasi di Kabupaten Magetan, 2016 – 2020.....	237
<i>List of Borrowed Books at at Mobile Library by Visitors and Monthly in Magetan Regency, 2016 – 2020.....</i>	237
4.4 KEMISKINAN	241
POVERTY	241
4.4.1 Garis Kemiskinan, Jumlah, dan Persentase Penduduk Miskin di Kabupaten Magetan, 2012 – 2020.....	241
<i>Poverty Line, Number, and Percentage of Poor People in Magetan Regency, 2012 – 2020.....</i>	241
4.4.2 Indeks Kedalaman Kemiskinan dan Indeks Keparahan Kemiskinan di Kabupaten Magetan, 2012 – 2020.....	241
<i>Poverty Gap Index and Poverty Severity Index in Magetan Regency, 2012 – 2020.....</i>	242
5. PERTANIAN, KEHUTANAN, PETERNAKAN, DAN PERIKANAN/ AGRICULTURE, FORESTRY, LIVESTOCK, AND FISHERY	243

	Halaman Page
5.1 HORTIKULTURA	261
HORTICULTURE.....	261
5.1.1 Luas Panen Tanaman Sayuran Menurut Kecamatan dan Jenis Tanaman di Kabupaten Magetan (ha), 2019 dan 2020	261
<i>Harvested Area of Vegetables by Subdistrict and Kind of Plant in Magetan Regency (ha), 2019 and 2020.....</i>	261
5.1.2 Produksi Tanaman Sayuran Menurut Kecamatan dan Jenis Tanaman di Kabupaten Magetan (ton), 2019 dan 2020	264
<i>Production of Vegetables by Subdistrict and Kind of Plant in Magetan Regency (ton), 2019 and 2020.....</i>	264
5.1.3 Luas Panen Tanaman Sayuran dan Buah-buahan Semusim Menurut Jenis Tanaman di Kabupaten Magetan (ha), 2017 – 2020	267
<i>Harvested Area of Seasonal Vegetables and Fruits by Kind of Plant in Magetan Regency (ha), 2017 – 2020.....</i>	267
5.1.4 Produksi Tanaman Sayuran dan Buah-buahan Semusim Menurut Jenis Tanaman di Kabupaten Magetan (ton), 2017 – 2020.....	268
<i>Production of Seasonal Vegetables and Fruits by Kind of Plant in Magetan Regency (ha), 2017 – 2020.....</i>	268
5.1.5 Luas Panen Tanaman Biofarmaka Menurut Kecamatan dan Jenis Tanaman di Kabupaten Magetan (m ²), 2019 dan 2020	269
<i>Harvested Area of Medicinal Plants by Subdistrict and Kind of Plant in Magetan Regency (m²), 2019 and 2020</i>	269
5.1.6 Produksi Tanaman Biofarmaka Menurut Kecamatan dan Jenis Tanaman di Kabupaten Magetan (kg), 2019 and 2020	271
<i>Production of Medicinal Plants by Subdistrict and Kind of Plant in Magetan Regency (kg), 2019 and 2020</i>	271
5.1.7 Luas Panen Tanaman Biofarmaka Menurut Jenis Tanaman di Kabupaten Magetan (m ²), 2017 – 2020	273
<i>Harvested Area of Medicinal Plants by Kind of Plant in Magetan Regency (m²), 2017 – 2020.....</i>	273
5.1.8 Produksi Tanaman Biofarmaka Menurut Jenis Tanaman di Kabupaten Magetan (kg), 2017 – 2020.....	274
<i>Production of Medicinal Plants by Kind of Plant in Magetan Regency (kg), 2017 – 2020</i>	274

	Halaman Page
5.1.9 Luas Panen Tanaman Hias Menurut Kecamatan dan Jenis Tanaman di Kabupaten Magetan (m ²), 2019 and 2020	275
<i>Harvested Area of Ornamental Plants by Subdistrict and Kind of Plant in Magetan Regency (m²), 2019 and 2020</i>	275
5.1.10 Produksi Tanaman Hias Menurut Kecamatan dan Jenis Tanaman di Kabupaten Magetan (tangkai), 2019 and 2020	277
<i>Production of Ornamental Plants by Subdistrict and Kind of Plant in Magetan Regency (stalks), 2019 and 2020</i>	277
5.1.11 Luas Panen Tanaman Hias Menurut Jenis Tanaman di Kabupaten Magetan (m ²), 2017 – 2020.....	279
<i>Harvested Area of Ornamental Plants by Kind of Plant in Magetan Regency (m²), 2017 – 2020</i>	279
5.1.12 Produksi Tanaman Hias Menurut Jenis Tanaman di Kabupaten Magetan (tangkai), 2017 – 2020.....	280
<i>Production of Ornamental Plants by Kind of Plant n Magetan Regency (stalks), 2017 – 2020</i>	280
5.1.13 Produksi Buah-buahan Menurut Kecamatan dan Jenis Tanaman di Kabupaten Magetan (ton), 2019 and 2020.....	281
<i>Production of Fruits by Subdistrict and Kind of Plant in Magetan Regency (ton), 2019 and 2020.....</i>	281
5.1.14 Produksi Buah–Buahan dan Sayuran Tahunan Menurut Jenis Tanaman (ton) di Kabupaten Magetan, 2017 – 2020.....	284
<i>Production of Annual Fruits and Vegetables by Kind of Plant in Magetan Regency (ton), 2017 – 2020.....</i>	284
5.1.1 Luas Panen Tanaman Sayuran Lainnya Menurut Kecamatan dan Jenis Tanaman di Kabupaten Magetan (ha), 2020	285
<i>Harvested Area of Other Vegetables by Subdistrict and Kind of Plant in Magetan Regency (ha), 2020.....</i>	285
5.2 PERKEBUNAN.....	288
ESTATE CROPS	288
5.2.1 Luas Areal Tanaman Perkebunan Menurut Kecamatan dan Jenis Tanaman di Kabupaten Magetan (ha), 2019 dan 2020	288
<i>Planted Area of Estate Crops by Subdistrict and Type of Crops in Magetan Regency (ha), 2019 and 2020.....</i>	288

	Halaman Page	
5.2.2	Produksi Perkebunan Menurut Kecamatan dan Jenis Tanaman di Kabupaten Magetan (ton), 2019 dan 2020.....	292
	<i>Production of Estate by Subdistrict and Kind of Plant in Magetan Regency (ton), 2019 and 2020.....</i>	292
5.2.3	Luas Panen dan Produksi Tanaman Perkebunan Rakyat Menurut Jenis Tanaman di Kabupaten Magetan, 2020.....	296
	<i>Harvested Area and Production of Farm Non Food Crops by Kind of Plant in Magetan Regency, 2020.....</i>	296
5.2.4	Luas Panen dan Produksi Tanaman Perkebunan Rakyat Lainnya Menurut Kecamatan di Kabupaten Magetan, 2020.....	298
	<i>Harvested Area and Production of Other Farm Non Food Crops by Subdistrict of Crops in Magetan Regency, 2020.....</i>	298
5.3	TANAMAN PANGAN	300
	FOOD CROPS	300
5.3.1	Luas Panen, Produksi, dan Produktivitas Padi Menurut Kecamatan di Kabupaten Magetan, 2020.....	300
	<i>Harvested Area, Production, and Productivity of Paddy by Subdistrict in Magetan Regency, 2020.....</i>	300
5.3.2	Luas Panen Padi Sawah dan Padi Ladang Menurut Kecamatan di Kabupaten Magetan (hektar), 2020.....	301
	<i>Harvested Area of Wetland and Dryland Paddy by Subdistrict in Magetan Regency (hectare), 2020.....</i>	301
5.3.3	Luas Panen Jagung, Kedelai, Kacang Tanah, Kacang Hijau, Ubi Kayu, Ubi Jalar Menurut Kecamatan di Kabupaten Magetan (hektar), 2019 dan 2020.....	302
	<i>Harvested Area of Maize, Soybean, Peanut, Mungbean, Cassava, and Sweet Potato by Subdistrict in Magetan Regency (hectare), 2019 and 2020.....</i>	302
5.3.4	Produksi Jagung, Kedelai, Kacang Tanah, Kacang Hijau, Ubi Kayu, Ubi Jalar Menurut Kecamatan di Kabupaten Magetan (hektar), 2019 dan 2020.....	305
	<i>Production of Maize, Soybean, Peanut, Mungbean, Cassava, and Sweet Potato by Subdistrict in Magetan Regency (hectare), 2019 and 2020.....</i>	305

	Halaman Page
5.3.5 Luas Panen, Produksi dan Rata-rata Produksi Tanaman Pangan Menurut Jenis Tanaman di Kabupaten Magetan, 2020	308
<i>Harvested Area, Production, and Productivity of Food Crops by Kind of Plants in Magetan Regency, 2020.....</i>	308
5.3.6 Luas Lahan Kritis Menurut Kecamatan di Kabupaten Magetan (hektar), 2020	309
<i>Area of Critical Land by Subdistrict in Magetan Regency (hectare), 2020.....</i>	309
5.4 PETERNAKAN.....	310
LIVESTOCK.....	310
5.4.1 Populasi Ternak Menurut Kecamatan dan Jenis Ternak di Kabupaten Magetan (ekor), 2019 dan 2020.....	310
<i>Livestock Population by Subdistrict and Kind of Livestock in Magetan Regency (heads), 2019 and 2020.....</i>	310
5.4.2 Populasi Unggas Menurut Kecamatan dan Jenis Unggas di Kabupaten Magetan (ekor), 2019 dan 2020.....	313
<i>Poultry Population by Subdistrict and Kind of Poultry in Magetan Regency (heads), 2019 and 2020.....</i>	313
5.4.3 Produksi Daging Ternak Menurut Kecamatan dan Jenis Ternak di Kabupaten Magetan (kg), 2019 dan 2020.....	315
<i>Meat Production by Subdistrict and Kind of Livestock in Magetan Regency (kg), 2019 and 2020.....</i>	315
5.4.4 Produksi Daging Unggas Menurut Kecamatan dan Jenis Unggas di Kabupaten Magetan (kg), 2019 dan 2020.....	318
<i>Poultry Meat Production by Subdistrict and Kind of Poultry in Magetan Regency (kg), 2019 and 2020</i>	318
5.4.5 Produksi Telur Unggas dan Susu Sapi Menurut Kecamatan di Kabupaten Magetan (ton), 2019 dan 2020.....	320
<i>Production of Poultry Eggs and Cow Milk by Subdistrict in Magetan Regency (ton), 2019 and 2020.....</i>	320
5.4.6 Produksi Daging Menurut Jenis Ternak di Kabupaten Magetan (kg), 2020	322
<i>Production of Meats by Kind of Livestock in Magetan Regency (kg), 2020.....</i>	322

	Halaman Page	
5.4.7	Jumlah Ternak yang Dipotong Menurut Jenis Ternak dan Tempat Pemotongan di Kabupaten Magetan, 2020.....	323
	<i>Livestock Slaughtered by Kind of Livestock and Slughterhouse in Magetan Regency, 2020</i>	323
5.4.8	Pengiriman Ternak Besar dan Kecil Keluar Magetan, 2017 – 2020	324
	<i>Number of Big and Small Livestocks Shipped Out of Magetan, 2017 – 2020</i>	324
5.5	PERIKANAN	325
	FISHERY	325
5.5.1	Produksi dan Nilai Produksi Perikanan Tangkap Menurut Kecamatan dan Jenis Penangkapan di Kabupaten Magetan, 2020	325
	<i>Production and Production Value of Fish Capture by Subdistrict and Type of Captures in Magetan Regency, 2020</i>	325
5.5.2	Produksi dan Nilai Produksi Perikanan Tangkap di Perairan Umum Menurut Kecamatan dan Lokasi di Kabupaten Magetan, 2020.....	327
	<i>Production and Production Value of Inland Open Water Capture Fisheries by Subdistrict and Location in Magetan Regency, 2020</i>	327
5.5.3	Produksi dan Nilai Produksi Perikanan Budidaya Menurut Kecamatan dan Jenis Budidaya di Kabupaten Magetan, 2020	330
	<i>Production and Production Value of Aquaculture by Subdistrict and Type of Culture in Magetan Regency, 2020</i>	330
5.5.4	Produksi Ikan di Perairan Umum Menurut Kecamatan di Kabupaten Magetan (kuintal), 2020	337
	<i>Production of Fish in Inland Open Water by Subdistrict in Magetan Regency (quintal), 2020</i>	337
5.5.5	Jumlah Rumah Tangga Perikanan Tangkap Menurut Kecamatan dan Subsektor di Kabupaten Magetan, 2019 – 2020.....	339
	<i>Number of Fish Capture Households by Subdistrict and Subsector in Magetan Regency, 2019 – 2020</i>	339
5.5.6	Jumlah Rumah Tangga Perikanan Budidaya Menurut Kecamatan dan Subsektor di Kabupaten Magetan, 2019 – 2020.....	341
	<i>Number of Aqua Culture Households by Subdistrict and Subsector in Magetan Regency, 2019 – 2020</i>	341

	Halaman Page
5.5.7 Banyaknya Kolam, Pemilik, Luas Areal dan Produksi Ikan Kolam Menurut Kecamatan di Kabupaten Magetan, 2019 – 2020.....	344
<i>Number of Ponds, Possesors, Areas and Production of Fresh Water Pond Fishery by Subdistrict in Magetan Regency, 2019 – 2020.....</i>	344
5.6 KEHUTANAN	347
FORESTRY	347
5.6.1 Luas Kawasan Hutan Menurut Kecamatan di Kabupaten Magetan (ha), 2020	347
<i>Extent of Forest Area by Subdistrict in Magetan Regency (ha), 2020.....</i>	347
5.6.2 Produksi Kayu Hutan Menurut Jenis Produksi di Kabupaten Magetan (m ³), 2010 – 2020	349
<i>Timber Production by Type of Product in Magetan Regency (m³), 2010 – 2020.....</i>	349
6. INDUSTRI, PERTAMBANGAN, DAN ENERGI/INDUSTRY, MINING, AND ENERGY	351
6.1 Daya Terpasang, Produksi, dan Distribusi Listrik PT. PLN (Persero) pada Cabang/Ranting PLN Menurut Kecamatan di Kabupaten Magetan, 2020	361
<i>Installed Electricity Power, Production, and Distribution of PT. PLN (Persero) at PLN Branch by Subdistrict in Magetan Regency, 2020</i>	361
6.2 Jumlah Pelanggan Listrik Menurut Kecamatan di Kabupaten Magetan, 2016 – 2020.....	362
<i>Number of Electricity Customers by Subdistrict in Magetan Regency, 2016 – 2020.....</i>	362
6.3 Jumlah Pelanggan Listrik Menurut Kelompok dan Kecamatan di Kabupaten Magetan, 2019 – 2020.....	363
<i>Number of Registered Electricity Costumers by Its Classification and Subdistrict in Magetan Regency, 2019 – 2020</i>	363
6.4 Jumlah Pelanggan dan Air yang Disalurkan Menurut Kecamatan di Kabupaten Magetan, 2020.....	366

	<i>Number of Customers and Distributed Water by Subdistrict in Magetan Regency, 2020</i>	366
6.5	Pelanggan Air Minum Menurut Kategori Air yang Disalurkan dan Nilai di Kabupaten Magetan, 2020	367
	<i>Consumers, Consumption and Value of Water Supply in Magetan Regency, 2020</i>	367
6.6	Pelanggan Air Minum Menurut Kategori dan Kecamatan di Kabupaten Magetan, 2019 – 2020	368
	<i>Number of Customers and Distributed Water by Subdistrict in Magetan Regency, 2019 – 2020</i>	368
6.7	Jumlah Perusahaan Tenaga Kerja, dan Nilai Produksi Menurut Jenis Industri di Kabupaten Magetan, 2020	371
	<i>Number of Establishment, Employees and Value of Production by Industrial Classification in Magetan Regency, 2020</i>	371
6.8	Jumlah Perusahaan Industri Menurut Kecamatan di Kabupaten Magetan, 2019 – 2020	375
	<i>Number of Establishment of Industry by Subdistrict in Magetan Regency, 2019 – 2020</i>	375
7.	PARIWISATA/TOURISM	379
7.1	Jumlah Rumah Makan/Restoran Menurut Kecamatan di Kabupaten Magetan, 2016 – 2020	389
	<i>Number of Restaurants by Subdistrict in Magetan Regency, 2016 – 2020</i>	389
7.2	Jumlah Hotel dan Akomodasi Lainnya Menurut Kecamatan di Kabupaten Magetan, 2019 – 2020	390
	<i>Number of Hotel and Other Accomodations by Subdistrict in Magetan Regency, 2019 – 2020</i>	390
7.3	Jumlah Pengunjung Wisata Menurut Bulan di Kabupaten Magetan, 2020	392
	<i>Number of Visitors of Resort Place by Month in Magetan Regency, 2020</i>	392

8.	TRANSPORTASI DAN KOMUNIKASI/TRANSPORTATION AND COMMUNICATION	395
8.1	TRANSPORTASI.....	405
	TRANSPORTATION	405
8.1.1	Panjang Jalan Menurut Tingkat Kewenangan Pemerintahan di Kabupaten Magetan (km), 2018 – 2020	405
	<i>Length of Roads by Level of Government Authority in Magetan Regency (km), 2018 – 2020</i>	405
8.1.2	Panjang Jalan Menurut Jenis Permukaan Jalan di Kabupaten Magetan (km), 2018 – 2020.....	406
	<i>Length of Roads by Type of Road Surface in Magetan Regency (km), 2018 – 2020.....</i>	406
8.1.3	Panjang Jalan Menurut Kondisi Jalan di Kabupaten Magetan (km), 2018 – 2020.....	407
	<i>Length of Roads by Condition of Roads in Magetan Regency (km), 2018 – 2020.....</i>	407
8.1.4	Jumlah Kendaraan Bermotor Menurut Jenis Kendaraan di Kabupaten Magetan (unit), 2017 – 2020.....	408
	<i>Number of Registered Motor Vehicles by Type of Motor Vehicles in Magetan Regency (units), 2017 – 2020.....</i>	408
8.2	KOMUNIKASI.....	409
	COMMUNICATION	409
8.2.1	Jumlah Kantor Pos Pembantu Menurut Kecamatan di Kabupaten Magetan, 2016 – 2020.....	409
	<i>Number of Post Offices Subsidiaries by Subdistrict in Magetan Regency, 2016 – 2020.....</i>	409
9.	PERBANKAN, KOPERASI, DAN HARGA-HARGA/BANKING, COOPERATIVE, AND PRICES	411
9.1	Jumlah Koperasi Aktif Menurut Kecamatan di Kabupaten Magetan, 2016 – 2020.....	419

	Halaman Page
	<i>Number of Active Cooperative by Subdistrict in Magetan Regency, 2016 – 2020</i> 419
9.2	Jumlah Koperasi Menurut Jenis Koperasi dan Kecamatan di Kabupaten Magetan, 2020..... 420 <i>Number of Cooperative by Kind of Cooperative and Subdistrict in Magetan Regency, 2020</i> 420
9.3	Koperasi Menurut Golongan Fungsional dan Kecamatan di Kabupaten Magetan, 2020..... 421 <i>Number of Cooperatives by Function Class and Subdistrict in Magetan Regency, 2020</i> 421
9.4	Koperasi Non KUD Menurut Jenis dan Kecamatan di Kabupaten Magetan, 2020..... 422 <i>Number of Non Village Unit Cooperatives (VUC) by Types and Subdistrict in Magetan Regency, 2020</i> 422
9.5	Koperasi Menurut Tingkat dan Kecamatan di Kabupaten Magetan, 2020..... 424 <i>Number of Cooperatives by Function Class and Subdistrict in Magetan Regency, 2020</i> 424
9.6	Karyawan dan Anggota Koperasi Menurut Kecamatan di Kabupaten Magetan, 2020..... 426 <i>Number of Stafs and Members of Cooperative by Subdistrict in Magetan Regency, 2020</i> 426
9.7	Koperasi Menurut Kelompok di Kabupaten Magetan, 2020..... 429 <i>Cooperative by Types in Magetan Regency, 2020</i> 427
10.	PENGELUARAN PENDUDUK/POPULATION EXPENDITURE 431
10.1	Rata-rata Pengeluaran per Kapita Sebulan Menurut Kelompok Komoditas (rupiah) di Kabupaten Magetan, 2019 dan 2020..... 439 <i>Monthly Average Expenditure per Capita by Commodity Group (rupiahs) in Magetan Regency, 2019 and 2020</i> 439
10.2	Persentase Pengeluaran per Kapita Sebulan Menurut Kelompok Komoditas di Kabupaten Magetan, 2019 dan 2020..... 440 <i>Percentage of Monthly Expenditure per Capita by Commodity Group in Magetan Regency, 2019 and 2020</i> 440

	Halaman Page	
10.3	Persentase Penduduk Menurut Golongan Pengeluaran Per Kapita Sebulan di Kabupaten Magetan, 2019 dan 2020.....	441
	<i>Percentage of Population by Per Capita Spending Group a Month in Magetan Regency, 2019 and 2020.....</i>	441
10.3	Rata-rata Pengeluaran Perkapita Sebulan Dirinci Menurut Kuintil Pengeluaran di Kabupaten Magetan, 2020.....	442
	<i>Monthly Average Expenditure Per Capita By Expenditure Quintile in Magetan Regency, 2020.....</i>	442
11.	PERDAGANGAN/TRADE	443
11.1	Jumlah Sarana Perdagangan Menurut Jenisnya di Kabupaten Magetan, 2016 – 2020.....	451
	<i>Number of Trading Facilities by Type of Facility in Magetan Regency, 2016 – 2020.....</i>	451
11.2	Kepemilikan Surat Ijin Usaha Perdagangan (SIUP) Menurut Kecamatan di Kabupaten Magetan, 2020.....	452
	<i>Number of Establishments Hold License of Trade by Subdistrict in Magetan Regency, 2020.....</i>	452
11.3	Penyelenggaraan Wajib Daftar Perusahaan (UU. No.3/1982) Menurut Bentuk Perusahaan dan Kecamatan di Kabupaten Magetan, 2020.....	453
	<i>Arrangement of Registration by Type of Establishment and Subdistrict in Magetan Regency, 2020.....</i>	453
11.4	Wajib Ulang dan UTP yang Ditera Ulang di Kabupaten Magetan, 2020.....	455
	<i>Counterweight Reguaged in Magetan Regency, 2020.....</i>	455
12.	SISTEM NERACA REGIONAL/SYSTEM OF REGIONAL ACCOUNTS	457
12.1.	Produk Domestik Regional Bruto Atas Dasar Harga Berlaku Menurut Lapangan Usaha di Kabupaten Magetan (juta rupiah), 2016 – 2020.....	467

	Halaman Page
	<i>Gross Regional Domestic Product at Current Market Prices by Industry in Magetan Regency (million rupiahs), 2016 – 2020</i>
	467
12.2	Produk Domestik Regional Bruto Atas Dasar Harga Konstan 2010 Menurut Lapangan Usaha di Kabupaten Magetan (juta rupiah), 2016 – 2020.....
	469
	<i>Gross Regional Domestic Product at 2010 Constant Market Prices by Industry in Magetan Regency (million rupiahs), 2016 – 2020</i>
	469
12.3	Distribusi Persentase Produk Domestik Regional Bruto Atas Dasar Harga Berlaku Menurut Lapangan Usaha di Kabupaten Magetan, 2016 – 2020.....
	471
	<i>Percentage Distribution of Gross Regional Domestic Product at Current Market Prices by Industry in Magetan Regency, 2016 – 2020</i>
	471
12.4	Laju Pertumbuhan Produk Domestik Regional Bruto Atas Dasar Harga Konstan 2010 Menurut Lapangan Usaha di Kabupaten Magetan (persen), 2017 – 2020
	473
	<i>Growth Rate of Gross Regional Domestic Product at 2010 Constant Market Prices by Industry in Magetan Regency (percent), 2017 – 2020</i>
	473
12.5	Produk Domestik Regional Bruto Atas Dasar Harga Berlaku Menurut Jenis Pengeluaran di Kabupaten Magetan (juta rupiah), 2016 – 2019.....
	475
	<i>Gross Regional Domestic Product at Current Market Prices by Type of Expenditure in Magetan Regency (million rupiahs), 2016 – 2020</i>
	475
12.6	Produk Domestik Regional Bruto Atas Dasar Harga Konstan 2010 Menurut Jenis Pengeluaran di Kabupaten Magetan (juta rupiah), 2016 – 2019.....
	476
	<i>Gross Regional Domestic Product at 2010 Constant Market Prices by Type of Expenditure in Magetan Regency (million rupiahs), 2016 – 2019</i>
	476
13.	PERBANDINGAN ANTAR KABUPATEN/KOTA/ REGENCY/ MUNICIPAL COMPARISON
	477

	Halaman Page
13.1	Jumlah Penduduk Menurut Kabupaten/Kota di Provinsi Jawa Timur (ribu), 2016 – 2020 487
	<i>Population by Regency/Municipality in East Java Province (thousand), 2016 – 2020..... 487</i>
13.2	Laju Pertumbuhan Produk Domestik Regional Bruto Atas Dasar Harga Konstan 2010 Menurut Kabupaten/Kota di Provinsi Jawa Timur (persen), 2016 – 2020 489
	<i>Rate of Growth of Gross Regional Domestic Products at Constant 2010 Prices by Regency/Municipality in East Java Province (percent), 2016 – 2020..... 489</i>
13.3	Jumlah Penduduk Miskin Menurut Kabupaten/Kota di Provinsi Jawa Timur (ribu), 2016 – 2020 491
	<i>Number of Poor Population by Regency/Municipality in East Java Province (thousand), 2016 – 2020..... 491</i>
13.4	Indeks Pembangunan Manusia Menurut Kabupaten/Kota di Provinsi Jawa Timur, 2016 – 2020..... 493
	<i>Human Development Index by Regency/Municipality in East Java Province, 2016 – 2020..... 493</i>

DAFTAR GAMBAR/LIST OF FIGURES

		Halaman <i>Page</i>
1.1	Luas Daerah Menurut Kecamatan di Kabupaten Magetan (%), 2020	9
	<i>Area of Subdistrict in Magetan Regency (%), 2020</i>	9
1.2	Banyaknya Lokasi Penakar Hujan Menurut Kecamatan di Kabupetan Magetan, 2020	10
	<i>Number of Rain Gauge Location By Subdistrict in Magetan Regency, 2020</i>	10
2.1	Persentase ASN Menurut Kepangkatan di Kabupaten Magetan, 2020	25
	<i>Percentage of ASN by Occupation in Magetan Regency, 2020</i>	25
2.2	Persentase Realisasi Penerimaan Pajak Bumi dan Bangunan (PBB) Kabupaten Magetan Menurut Klasifikasi, 2020	26
	<i>Percentage of Realization of Magetan Regency Land and Building Taxes Revenues by Classification, 2020</i>	26
3.1	Jumlah Penduduk Menurut Kecamatan di Kabupaten Magetan, 2020	77
	<i>Number of Population by Subdistrict in Magetan Regency, 2020</i>	77
3.2	Persentase Penduduk Berumur 15 Tahun Ke Atas yang Bekerja Selama Seminggu yang Lalu Menurut Status Pekerjaan Utama di Kabupaten Magetan, 2020	78
	<i>Percentage of Population 15 Years of Age and Over who Worked During The Previous Week by Main Employment Status in Magetan Regency, 2020</i>	78
4.1	Jumlah Tenaga Kesehatan di Kabupaten Magetan, 2020	121
	<i>Number of Health Personal in Magetan Regency, 2020</i>	121
4.2	Jumlah Anggota Perpustakaan Umum Menurut Bulan di Kabupaten Magetan, 2018 – 2020	122
	<i>Number of Public Library Members by Monthly in Magetan Regency, 2018 – 2020</i>	121

	Halaman Page	
5.1	Produksi Buah-buahan Terbanyak di Kabupaten Magetan (Kuintal), 2020 259	259
	<i>The Highest Production of Fruit in Magetan Regency (quintal), 2020</i>	259
5.2	Produksi Daging Ternak Menurut Jenis Ternak di Kabupaten Magetan (kg), 2020 260	260
	<i>Meat Production by Kind of Livestock in Magetan Regency (kg), 2020.....</i>	260
6.1	Jumlah Pelanggan Listrik di Kabupaten Magetan, 2015 – 2020..... 359	359
	<i>Number of Electricity Customers in Magetan Regency, 2015 – 2020.....</i>	359
6.2	Jumlah Perusahaan Industri di Kabupaten Magetan, 2020 360	360
	<i>Number of Establishment of Industry in Magetan Regency, 2020.....</i>	360
7.1	Jumlah Rumah Makan/Restoran di Kabupaten Magetan, 2015 – 2020 387	387
	<i>Number of Restaurants in Magetan Regency, 2015 – 2020.....</i>	387
7.2	Jumlah Pengunjung Wisata di Kabupaten Magetan, 2020 388	388
	<i>Number of Visitors of Resort Place in Magetan Regency, 2020 388</i>	388
8.1	Persentase panjang Jalan Menurut Kondisi Jalan di Kabupaten Magetan (km), 2020 403	403
	<i>Percentage of Roads Length by Condition of Roads in Magetan Regency (km), 2020.....</i>	403
8.2	Jumlah Kantor Pos Pembantu Menurut Kecamatan di Kabupaten Magetan, 2020 404	404
	<i>Number of Post Offices Subsidiaries by Subdistrict in Magetan Regency, 2020.....</i>	404
9.1	Jumlah Koperasi Aktif Menurut Kecamatan di Kabupaten Magetan, 2020 417	417
	<i>Number of Active Cooperative by Subdistrict in Magetan Regency, 2020.....</i>	417
9.2	Persentase Koperasi Menurut Jenis Koperasi di Kabupaten Magetan, 2020 418	418

	<i>Percentage of Cooperative by Kind of Cooperative in Magetan Regency, 2020.....</i>	418
10.1	Rata-rata Pengeluaran per Kapita Sebulan Menurut Kelompok (rupiah) di Kabupaten Magetan, 2018 – 2020.....	437
	<i>Monthly Average Expenditure per Capita by Group (rupiahs) in Magetan Regency, 2018 – 2020</i>	437
10.2	Persentase Pengeluaran per Kapita Sebulan Menurut Kelompok di Kabupaten Magetan, 2020.....	438
	<i>Percentage of Monthly Expenditure per Capita by Group in Magetan Regency, 2020.....</i>	438
11.1	Jumlah Sarana Perdagangan Menurut Jenisnya di Kabupaten Magetan, 2020	449
	<i>Number of Trading Facilities by Type of Facility in Magetan Regency, 2020.....</i>	449
11.2	Kepemilikan Surat Ijin Usaha Perdagangan (SIUP) Perorangan dan Non Perorangan di Kabupaten Magetan, 2020	450
	<i>Number of Establishments Hold License of Trade Personal and Non Personal in Magetan Regency, 2020</i>	450
12.1	Distribusi Persentase Produk Domestik Regional Bruto Kabupaten Magetan Atas Dasar Harga Berlaku Menurut Lapangan Usaha (persen), 2020.....	465
	<i>Percentage Distribution of Gross Regional Domestic Product of Magetan Regency at Current Market Prices by Industry (percent), 2020</i>	465
12.2	Laju Pertumbuhan Produk Domestik Regional Bruto Atas Dasar Harga Konstan 2010 di Kabupaten Magetan (persen), 2017 – 2020.....	466
	<i>Growth Rate of Gross Regional Domestic Product at 2010 Constant Market Prices in Magetan Regency (percent), 2015 – 2020</i>	466

	Halaman Page
13.1 Jumlah Penduduk Menurut Kabupaten/Kota di Provinsi Jawa Timur (ribu), 2020	485
<i>Population by Regency/Municipality in East Java Province (thousand), 2020</i>	485
13.2 Indeks Pembangunan Manusia Menurut Kabupaten/Kota di Provinsi Jawa Timur, 2020	486
<i>Human Development Index by Regency/Municipality in East Java Province, 2020</i>	486

<https://magetankab.bps.go.id>

PENJELASAN UMUM/EXPLANATORY NOTES

Tanda-tanda, satuan-satuan, dan lain-lainnya yang digunakan dalam publikasi ini adalah sebagai berikut:

Symbols, measurement units, and acronyms which are used in this publication, are as follows:

1. TANDA-TANDA/SYMBOLS

Data tidak tersedia/Data not available	: ...
Tidak ada atau nol /Null or zero	: -
Data dapat diabaikan/Data negligible	: 0
Tanda decimal/Decimal point	: ,
Data tidak dapat ditampilkan/Not applicable	: NA
Angka estimasi/Estimated figures	: e
Angka diperbaiki/Revised figures	: r
Angka sementara/Preliminary figures	: x
Angka sangat sementara/Very preliminary figures	: xx
Angka sangat sangat sementara/Very very preliminary figures	: xxx

2. SATUAN/UNITS

barel/barrel	: 158,99 liter/litres = 1/6,2898 m ³
hektar (ha)/hectare (ha)	: 10 000 m ²
kilometer (km)/kilometres (km)	: 1 000 meter/meters (m)
knot/knot	: 1,8523 km/jam (km/hour)
kuintal/quintal	: 100 kg
KWh	: 1 000 Watt hour
MWh	: 1 000 KWh
liter (untuk beras)/litre (for rice)	: 0,80 kg
MMSCF	: 1/35,3 m ³
metrik ton (m.ton)/metric ton (m. ton)	: 0,98421 long ton = 1 000 kg
ons/ounce	: 28,31 gram/grams
ton	: 1 000 kg

Satuan lain: buah, dus, butir, helai/lembar, kaleng, batang, pulsa, ton kilometer (ton-km), jam, menit, persen (%).

Other units: unit, pack, pieces, sheet, tin, pulse, ton-kilometres(ton-km), hour, minute, percent (%).

Perbedaan angka di belakang koma disebabkan oleh pembulatan angka.
The difference in decimal numbers is caused by rounding.

DAFTAR SINGKATAN/ LIST OF ABBREVIATIONS

SI	: Stasiun Iklim
SIMPK	: Stasiun Meteorologi Pertanian Khusus
t.t	: Tempat tidur
BCG	: Bacillus Calmette Guerin
DPT	: Difteri, Pertusis, Tetanus
TT	: Tetanus Toxoid
IOT	: Industri Obat Tradisional/ <i>Traditional Medicine Industry</i>
IKOT	: Industri Kecil Obat Tradisional/ <i>Traditional Medicine Small</i>
Alkes	: Alat kesehatan/ <i>Health Kits</i>
PKRT	: Perbekalan Kesehatan Rumah tangga/ <i>Household Health Logistics</i>
Kompl	: Komplemen/ <i>Complement</i>
IRTP	: Industri Pangan Produksi Rumah Tangga/ <i>Foods Home Industry</i>
PBF	: Pedagang Besar Farmasi/ <i>Pharmacy Whole-seller</i>
GFK	: Gudang Farmasi Kab/Kota/Regency/ <i>Municipality Pharmacy Warehouse</i>
RB	: Rumah Bersalin/ <i>Delivery House</i>
Pustu	: Puskesmas pembantu/ <i>Auxiliary Public Health Center</i>
BP	: Balai Pengobatan/ <i>Polyclinic</i>
TPS	: Tempat Pembuangan Sementara / <i>landfill</i>
Jamkesmas	: Jaminan kesehatan masyarakat miskin/ <i>Poor public health insurance</i>
PJKMU	: Program Jaminan Kesehatan Masyarakat Umum
SIUP	: Surat Ijin Usaha Perdagangan/ <i>Trading Permission Letter</i>
TDP	: Tanda Daftar Perusahaan/ <i>Company Registration Identity</i>
API	: Angka Pengenal Importir/ <i>Importer's Identity Number</i>

Statistik Kunci, 2018 – 2020 Key Statistics, 2018 – 2020

Rincian/Description	Satuan/Unit	2018	2019	2020
(1)	(2)	(3)	(4)	(5)
SOSIAL/SOCIAL				
Penduduk ¹ /Population ¹	jiwa/people	628 924	628 977	670 812
Laju Pertumbuhan Penduduk ¹ /Population Growth ¹	%	0,05	0,01	8,12
Angka Harapan Hidup ^{1-e} /Life Expectancy Rate ¹	tahun/years	72,30	72,49	72,59
Harapan Lama Sekolah/ Estimate Years Schooling	tahun/years	13,73	14,00	14,03
Rata-rata Lama Sekolah/ Mean Years Schooling	tahun/years	7,95	7,96	8,24
Penduduk Miskin ² /Poor People ²	ribu/thousand	64,86	60,43	65,09
Persentase Penduduk Miskin ² Percentage of Poor People ²	%	10,31	9,61	10,35
Indeks Pembangunan Manusia-IPM ³ Human Development Index ³	—	72,91	73,49	73,92
EKONOMI/ECONOMIC				
Produk Domestik Regional Bruto (PDRB) Harga Berlaku ⁴ Gross Regional Domestic Bruto (GRDP) at Current Price ⁴	miliar rupiah billion rupiahs	17 625,12 [†]	18 856,41 ^x	18 771,76 ^{xx}
Laju Pertumbuhan Ekonomi ⁵ /Economic Growth ⁵	%	5,22 [†]	5,04 ^x	(1,64) ^{xx}
PDRB Per Kapita Harga Berlaku ^{4,6} Per Capita of GRDP at Current Price ^{4,6}	juta rupiah million rupiahs	28,02 [†]	29,98 ^x	27,98 ^{xx}

Catatan/Notes: ¹ Hasil SP2020 (September)/The result of The 2020 Population Census (September)

² Kondisi Maret/Condition at March

³ Sejak tahun 2010, IPM dihitung dengan metode baru. Komponen IPM metode baru adalah angka harapan hidup saat lahir, harapan lama sekolah, rata-rata lama sekolah, dan pengeluaran per kapita/Since 2010, HDI was calculated using new method. New HDI component are life expectancy at birth, expected years of schooling, means years of schooling, and expenditure per capita

⁴ Mulai tahun 2010 mengadopsi System of National Account 2008 (SNA 2008)/Since 2010 is in line with System of National Account 2008 (SNA 2008)

⁵ Menggunakan tahun dasar 2010 (2010=100)/Using 2010 base year (2010=100)

⁶ Menggunakan Hasil SP2020 (September)/Using The result of The 2020 Population Census (September)

01

GEOGRAFI DAN IKLIM

GEOGRAPHY AND CLIMATE

Kabupaten Magetan

Magetan Regency

Luas/Total Area = 688 84 km²

L18 Kecamatan di ketinggian 0-1.000m/
18 Subdistrict in height 0-1.000m.

Penakar Hujan/Rain Gauge = 12

Curah Hujan tertinggi sebesar 7.802 mm di Bulan
Desember/The highest number of precipitation is
7.802 mm in December.

Sumber/Source : Kemendagri dan PUPR Kab.Magetan/Ministry of
Home Affairs and PUPR of Magetan Regency

PENJELASAN TEKNIS**TECHNICAL NOTES**

1. Secara astronomis, Kabupaten Magetan terletak antara 7°30' Lintang Utara dan 7°47' Lintang Selatan, serta 111°10' dan 111°30' Bujur Timur.
 1. *Astronomically, Magetan Regency is located between 7°30' North Latitude and 7°47' South Latitude, and between 111°10' - 111°30' East Longitude.*
2. Berdasarkan posisi geografisnya, Kabupaten Magetan memiliki batas-batas: Utara – Kabupaten Ngawi; Selatan – Kabupaten Ponorogo dan Kabupaten Wonogiri (Provinsi Jawa Tengah); Timur – Kabupaten Madiun; Barat – Kabupaten Karanganyar, Provinsi Jawa Tengah.
 2. *In terms of geographic position, Indonesia has boundaries as follows: North –Ngawi Regency; South –Ponorogo Regency and Wonogiri Regency (Central Java Province); East – Madiun Regency; West – Karanganyar Regency ,West Java Province.*
3. Berdasarkan letak geografisnya, Kabupaten Magetan berada di ujung barat Provinsi Jawa Timur, berbatasan dengan Provinsi Jawa Tengah.
 3. *In terms of geographic location, Magetan Regency is located at western area of East Java Province, border with Central Java Province.*
4. Kabupaten Magetan terdiri dari 18 kecamatan, yaitu:
 - Kecamatan Poncol
 - Kecamatan Parang
 - Kecamatan Lembeyan
 - Kecamatan Takeran
 - Kecamatan Nguntoronadi
 - Kecamatan Kawedanan
 - Kecamatan Magetan
 - Kecamatan Ngariboyo
 - Kecamatan Plaosan
 - Kecamatan Sidorejo
 - Kecamatan Panekan
 - Kecamatan Sukomoro
 - Kecamatan Bendo
 - Kecamatan Maospati
 4. *Magetan Regency has 18 Subdistricts :*
 - *Poncol Subdistrict*
 - *Parang Subdistrict*
 - *Lembeyan Subdistrict*
 - *Takeran Subdistrict*
 - *Nguntoronadi Subdistrict*
 - *Kawedanan Subdistrict*
 - *Magetan Subdistrict*
 - *Ngariboyo Subdistrict*
 - *Plaosan Subdistrict*
 - *Sidorejo Subdistrict*
 - *Panekan Subdistrict*
 - *Sukomoro Subdistrict*
 - *Bendo Subdistrict*
 - *Maospati Subdistrict*

- Kecamatan Karangrejo
 - Kecamatan Karas
 - Kecamatan Barat
 - Kecamatan Kartoharjo
- *Karangrejo Subdistrict*
 - *Karas Subdistrict*
 - *Barat Subdistrict*
 - *Kartoharjo Subdistrict*
5. Badan Pusat Statistik (BPS) Kabupaten Magetan telah melakukan pendataan rutin seperti Pendataan Potensi Desa (Podes), Survei Sosial dan Ekonomi Nasional (Susenas), Survei Ketenagakerjaan Nasional (Sakernas), Survei Ubinan, dan lain-lain. Selain itu, setiap 10 tahun sekali BPS melaksanakan Sensus, yaitu Sensus Penduduk, Sensus Ekonomi, dan Sensus Pertanian.
5. *BPS-Statistics of Magetan Office has experience in performing data collection, include: Village Potential (Podes), The National Socio-Economic Survey (Susenas), The Labour Force Survey (Sakernas), Ubinan Survey, etc. Moreover, every 10 years BPS performs censuses; Population Census, Economic Census, and Agriculture Census.*
6. Metode Pengumpulan Data Pengumpulan data dilakukan melalui wawancara langsung oleh petugas terlatih dengan narasumber yang relevan. Petugas adalah aparatur ataupun mitra kerja BPS Kabupaten/Kota.
6. *Method of Data Collection* *Data collection carried out through direct interviews by trained personnel with relevant respondents. The interviewers are BPS Regency/City personnel or partners.*
7. Desa adalah satuan wilayah yang ditempati oleh sejumlah penduduk sebagai kesatuan masyarakat termasuk di dalamnya kesatuan masyarakat hukum yang mempunyai organisasi pemerintahan terendah dan langsung di bawah camat serta berhak menyelenggarakan rumah tangga sendiri dalam ikatan negara kesatuan Republik Indonesia (RI). Ciri utama desa adalah kepala desanya dipilih
7. *Village is a unit area occupied by a number of people as the unity of the community including the legal community unit which has the lowest administration organization and directly under the district head and the right to conduct his own household in the bonds of the unitary Republic of Indonesia (RI). The main characteristic of the village is the village chief chosen by the local community.*

oleh masyarakat setempat.

8. Kelurahan adalah satuan wilayah yang ditempati oleh sejumlah penduduk yang mempunyai organisasi pemerintahan terendah langsung di bawah camat dan tidak berhak menyelenggarakan rumah tangga sendiri. Ciri utama kelurahan adalah kepala kelurahannya (lurah) sebagai pegawai negeri dan tidak dipilih oleh rakyat.
8. *Village is a unit of area occupied by a population that has the lowest administration organization directly under the district and not the right to conduct his own household. The main characteristic of the village is the head of his village (headman) as a public servant and not chosen by public election.*

ULASAN

Kabupaten Magetan merupakan dataran dengan ketinggian rata-rata 310 meter di atas permukaan laut, terletak pada posisi 7°30' Lintang Utara dan 7°47' Lintang Selatan, serta 111°10' dan 111°30' Bujur Timur. Wilayah Kabupaten Magetan berupa daratan dengan luas 688,84 km².

Kabupaten Magetan yang terletak pada perbatasan Jawa Tengah ini merupakan kabupaten terkecil kedua di Provinsi Jawa Timur setelah Kabupaten Sidoarjo.

Wilayah administrasi Kabupaten Magetan terdiri dari 18 wilayah kecamatan dengan luas daratan masing-masing kecamatan, yaitu: Poncol (51,31 km²), Parang (71,64 km²), Lembeyan (54,85 km²), Takeran (25,46 km²), Nguntoronadi (16,72 km²), Kawedanan (39,45 km²), Magetan (21,41 km²), Ngariboyo (39,13 km²), Plaosan (66,09 km²), Sidorejo (39,15 km²), Panekan (64,23 km²), Sukomoro (33,05 km²), Bendo (42,90 km²), Maospati (25,26 km²), Karangrejo (15,15 km²), Karas (35,29 km²), Barat (22,72 km²), dan Kartoharjo (25,03 km²).

Berdasarkan elevasi (ketinggian dari permukaan laut), dataran di Kabupaten Magetan terdiri dari:

- 0 m - 100 m = 11,1 %
- 01 m - 500 m = 66,7 %
- 501 m - 1000 m = 22,2 %

DESCRIPTION

Magetan Regency is an area with average high around 310 meters of sea surface, it is located between 7°30' North Latitude and 7°47' South Latitude, 111°10' and 111°30' East Longitude. Magetan Regency area is shaped in land by 688.84 km².

Magetan Regency, which is located in border land with Central Java Province, is the second smallest regency in East Java Province after Sidoarjo Regency.

Magetan Regency is divided into eighteen Subdistrict, the land area of each Subdistrict is Poncol (51,31 km²), Parang (71,64 km²), Lembeyan (54,85 km²), Takeran (25,46 km²), Nguntoronadi (16,72 km²), Kawedanan (39,45 km²), Magetan (21,41 km²), Ngariboyo (39,13 km²), Plaosan (66,09 km²), Sidorejo (39,15 km²), Panekan (64,23 km²), Sukomoro (33,05 km²), Bendo (42,90 km²), Maospati (25,26 km²), Karangrejo (15,15 km²), Karas (35,29 km²), Barat (22,72 km²), dan Kartoharjo (25,03 km²).

Based on elevation (high of sea surface), land in Magetan Regency consists of:

- 0 m - 100 m = 11,1 %*
- 101 m - 500 m = 66,7 %*
- 501 m - 1000 m = 22,2 %*

Jarak antara Ibukota Kecamatan ke Daerah Ibukota Kabupaten:

1. Magetan - Poncol : 14 km
2. Magetan - Parang : 15 km.
3. Magetan - Lembeyan : 21 km.
4. Magetan - Takeran : 17 km.
5. Magetan - Nguntoronadi: 17 km.
6. Magetan - Kawedanan : 13 km.
7. Magetan– Ngariboyo : 6 km.
8. Magetan - Plaosan : 11 km.
9. Magetan - Sidorejo : 7 km.
10. Magetan - Panekan : 6 km
11. Magetan - Sukomoro : 9 km
12. Magetan - Bendo : 12 km
13. Magetan - Maospati : 13 km
14. Magetan - Karangrejo : 18 km
15. Magetan – Karas : 15 km
16. Magetan – Barat : 19 km
17. Magetan – Kartoharjo : 26 km

Curah hujan tertinggi pada tahun 2020 saat Bulan Desember dengan curah hujan sebanyak 7.802 mm. Sementara itu, semua kecamatan terdapat lokasi penakar hujan kecuali Kecamatan Sukomoro, Ngariboyo, dan Takeran.

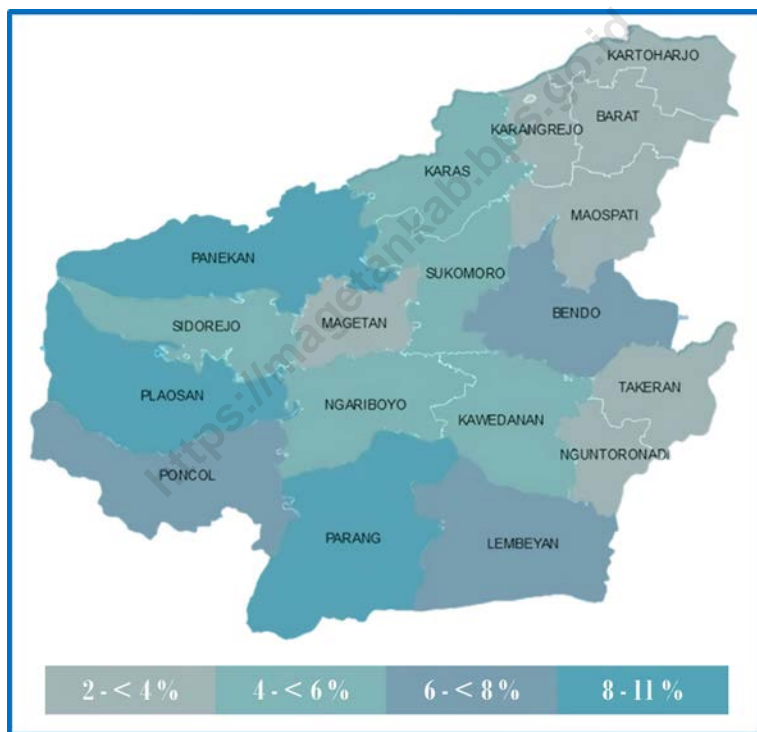
Distance between Subdistrict Capital to Regency Capital:

1. *Magetan - Poncol: 14 km*
2. *Magetan - Parang : 15 km.*
3. *Magetan - Lembeyan : 21 km.*
4. *Magetan - Takeran : 17 km.*
5. *Magetan - Nguntoronadi: 17 km.*
6. *Magetan - Kawedanan : 13 km.*
7. *Magetan– Ngariboyo : 6 km.*
8. *Magetan - Plaosan : 11 km.*
9. *Magetan - Sidorejo : 7 km.*
10. *Magetan - Panekan : 6 km*
11. *Magetan - Sukomoro : 9 km*
12. *Magetan - Bendo : 12 km*
13. *Magetan - Maospati : 13 km*
14. *Magetan - Karangrejo : 18 km*
15. *Magetan – Karas : 15 km*
16. *Magetan – Barat : 19 km*
17. *Magetan – Kartoharjo : 26 km*

In 2020, the largest number of precipitation at December with 7.802 mm. Meanwhile, all subdistricts have rain gauge location, except Sukomoro, Ngariboyo, and Takeran subdistrict.

Gambar 1.1
Figures

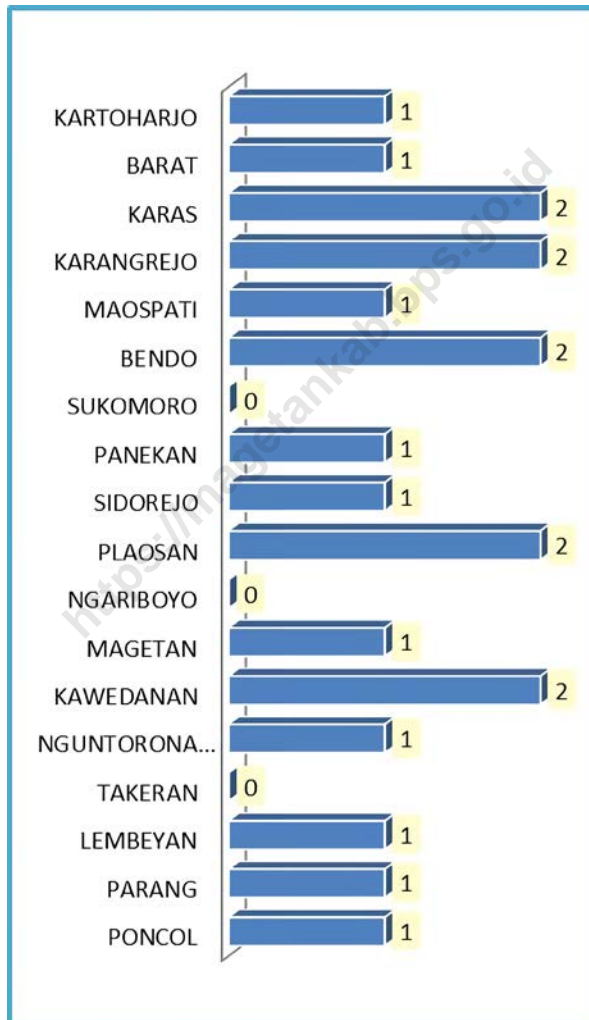
**Luas Daerah Menurut Kecamatan di Kabupaten
Magetan (%), 2020**
Area of Subdistrict in Magetan Regency (%), 2020



Sumber/Source : Berdasarkan Peraturan Menteri Dalam Negeri No. 66 Tahun 2011 tanggal 28 Desember 2011
Based on Minister Of Home Affairs Regulation No 66/2011, December 28, 2011

Gambar 1.2
Figures

Banyaknya Lokasi Penakar Hujan Menurut Kecamatan di Kabupaten Magetan, 2020
Number of Rain Gauge Location By Subdistrict in Magetan Regency, 2020



Sumber/Source: Dinas Pekerjaan Umum dan Penataan Ruang Kabupaten Magetan/ *Public Work and Spatial Planning Office of Magetan Regency*

1.1 KEADAAN GEOGRAFI GEOGRAPHY CONDITION

Tabel
Table 1.1.1 **Luas Daerah dan Jumlah Pulau Menurut Kecamatan di Kabupaten Magetan, 2020**
Total Area and Number of Islands by Subdistrict in Magetan Regency, 2020

Kecamatan Subdistrict	Ibukota Kecamatan Capital of Subdistrict	Luas ¹ Total Area ¹ (km ² /sq.km)
(1)	(2)	(3)
Poncol	Alastuwo	51,31
Parang	Parang	71,64
Lembeyan	Lembeyan Kulon	54,85
Takeran	Takeran	25,46
Nguntoronadi	Nguntoronadi	16,72
Kawedanan	Kawedanan	39,45
Magetan	Ringinagung	21,41
Ngariboyo	Ngariboyo	39,13
Plaosan	Plaosan	66,09
Sidorejo	Sidorejo	39,15
Panekan	Panekan	64,23
Sukomoro	Tinap	33,05
Bendo	Bendo	42,90
Maospati	Maospati	25,26
Karangrejo	Prampelan	15,15
Karas	Karas	35,29
Barat	Mangge	22,72
Kartoharjo	Kartoharjo	25,03
Kabupaten Magetan		688,84

Lanjutan Tabel/Continued Table 1.1.1

Kecamatan Subdistrict	Persentase terhadap Luas Kabupaten Percentage to Regency Area	Jumlah Pulau ² Number of Islands ²
(1)	(4)	(5)
Poncol	7,45	-
Parang	10,40	-
Lembeyan	7,96	-
Takeran	3,70	-
Nguntoronadi	2,43	-
Kawedanan	5,73	-
Magetan	3,11	-
Ngariboyo	5,68	-
Plaosan	9,59	-
Sidorejo	5,68	-
Panekan	9,32	-
Sukomoro	4,80	-
Bendo	6,23	-
Maospati	3,67	-
Karangrejo	2,20	-
Karas	5,12	-
Barat	3,30	-
Kartoharjo	3,63	-
Kabupaten Magetan	100,00	-

Catatan/Note: ¹ Berdasarkan Peraturan Menteri Dalam Negeri Nomor 137 Tahun 2017 tanggal 29 Desember 2017/Based on Minister of Home Affairs Regulation Number 137/2017, December 29, 2017

² Berdasarkan informasi Kementerian Dalam Negeri Tahun 2018/Based on information from Ministry of Home Affairs, 2018

Sumber/Source: Kementerian Dalam Negeri/Ministry of Home Affairs

Tabel
Table 1.1.2

Tinggi Wilayah dan Jarak ke Ibukota Kabupaten Menurut Kecamatan di Kabupaten Magetan, 2020
Altitude and Distance to the Capital of Regency by Subdistrict in Magetan Regency, 2020

Kecamatan <i>Subdistrict</i>	Tinggi Wilayah (mdpl) <i>Altitude (m a.s.l)</i>	Jarak ke Ibukota Kabupaten <i>Distance to the Capital of Regency</i>
(1)	(2)	(3)
Poncol	948	14
Parang	359	15
Lembeyan	174	21
Takeran	113	17
Nguntoronadi	121	17
Kawedanan	162	13
Magetan	453	-
Ngariboyo	348	6
Plaosan	874	11
Sidorejo	626	7
Panekan	556	6
Sukomoro	184	9
Bendo	144	12
Maospati	104	13
Karangrejo	103	18
Karas	159	15
Barat	78	19
Kartoharjo	76	26
Kabupaten Magetan		

Sumber/Source: Kementerian Dalam Negeri/Ministry of Home Affairs

1.2 KEADAAN IKLIM CLIMATE CONDITION

Tabel 1.2.1 **Pengamatan Unsur Iklim Menurut Bulan di Stasiun
Kabupaten Magetan, 2020**
Table 1.2.1 **Observation of Climate Elements By Months in Magetan
Regency Station, 2020**

Bulan Month	Suhu/Temperature (°C)			Kelembaban/Humidity (%)		
	Minimum	Rata-rata Average	Maksimum Maximum	Minimum	Rata-rata Average	Maksimum Maximum
(1)	(2)	(3)	(4)	(5)	(6)	(7)
Januari/January
Februari/February
Maret/March
April/April
Mei/May
Juni/June
Juli/July
Agustus/August
September/September
Oktober/October
November/November
Desember/December

Lanjutan Tabel/*Continued Table 1.2.1*

Bulan <i>Month</i>	Kecepatan Angin (m/det) <i>Wind Velocity (m/sec)</i>			Tekanan Udara/ <i>Atmospheric Pressure</i> (mb)		
	Minimum	Rata-rata <i>Average</i>	Maksimum <i>Maximum</i>	Minimum	Rata-rata <i>Average</i>	Maksimum <i>Maximum</i>
(1)	(8)	(9)	(10)	(11)	(12)	(13)
Januari/ <i>January</i>
Februari/ <i>February</i>
Maret/ <i>March</i>
April/ <i>April</i>
Mei/ <i>May</i>
Juni/ <i>June</i>
Juli/ <i>July</i>
Agustus/ <i>August</i>
September/ <i>September</i>
Oktober/ <i>October</i>
November/ <i>November</i>
Desember/ <i>December</i>

Lanjutan Tabel/*Continued Table 1.2.1*

Bulan Month	Jumlah Curah Hujan Number of Precipitation (mm)	Jumlah Hari Hujan (hari) Number of Rainy Days (day)	Penyinaran Matahari Duration of Sunshine (%)
(1)	(14)	(15)	(16)
Januari/January	4 211	30	...
Februari/February	7 621	29	...
Maret/March	4 978	30	...
April/April	5 912	28	...
Mei/May	4 664	30	...
Juni/June	183	2	...
Juli/July	-	-	...
Agustus/August	639	1	...
September/September	84	3	...
Oktober/October	2 099	17	...
November/November	6 963	25	...
Desember/December	7 802	29	...

Sumber/*Source*: Dinas Pekerjaan Umum dan Penataan Ruang Kabupaten Magetan / *Public Work and Spatial Planning Office of Magetan Regency*

Tabel
Table 1.2.2

Banyaknya Lokasi Penakar Hujan Menurut Kecamatan di Kabupaten Magetan, 2018 – 2020
Number of Rain Gauge Location By Subdistrict in Magetan Regency, 2018 – 2020

Kecamatan Subdistrict	2018	2019	2020
(1)	(2)	(3)	(4)
Poncol	1	1	1
Parang	1	1	1
Lembeyan	1	1	1
Takeran	-	-	-
Nguntoronadi	1	1	1
Kawedanan	2	2	2
Magetan	1	1	1
Ngariboyo	-	-	-
Plaosan	2	2	2
Sidorejo	1	1	1
Panekan	1	1	1
Sukomoro	-	-	-
Bendo	2	2	2
Maospati	1	1	1
Karangrejo	2	2	2
Karas	2	2	2
Barat	1	1	1
Kartoharjo	1	1	1
Kabupaten Magetan	20	20	20

Sumber/Source: Dinas Pekerjaan Umum dan Penataan Ruang Kabupaten Magetan/ *Public Work and Spatial Planning Office of Magetan Regency*

02

PEMERINTAHAN
GOVERNMENT

Kecamatan

18

Regency

Desa

207

Villages

Kelurahan

28

Kelurahan



7.212

Pegawai Negeri Sipil
Civil Servants



45

DPRD

Sumber/Source BPS, BKD, dan DPRD Kab.Magetan/BPS, Civil Services Agency, and Regional Parlemnt of Magetan Regency

PENJELASAN TEKNIS**TECHNICAL NOTES**

1. Secara administrasi, Kabupaten Magetan terdiri dari 18 kecamatan dengan 207 desa dan 28 kelurahan.
 2. Kecamatan adalah wilayah administratif yang merupakan kepanjangan tangan dari pemerintah kabupaten atau kota. Kecamatan dipimpin oleh seorang camat, masing – masing merupakan Aparatur Sipil Negara serta bertanggung jawab kepada bupati atau walikota yang melingkupi wilayah administrasinya. Setiap kecamatan terdiri dari beberapa desa dan atau kelurahan.
 3. Secara umum, susunan pemerintahan Kabupaten Magetan tahun 2020 terdiri dari bupati, wakil bupati, dan sekretariat daerah, membawahi Dinas Daerah, Kecamatan (UPTD dan Kelurahan/Desa), dan Lembaga Teknis Daerah (UPT). Selain itu terdapat lembaga tinggi daerah, kantor kementerian, dan Lembaga pemerintahan Non Kementerian (LPNK).
1. *Based on administration, Magetan Regency consists of 18 Subdistrict with 207 villages and 28 villages (kelurahan – another kind of village which tends to urban in Indonesia).*
 2. *Subdistrict is an administrative area under regency or municipality government which is led by a camat. Camat itself is a legal civil servant and responsible to Bupati or Walikota. A Subdistrict consists of some villages.*
 3. *In general, the government structure of Magetan Regency at 2020 consists of regent, vice regent, and regional secretariat, supervising agencies, subdistricts government (regional integrated service units and villages government), and regional technical institution (integrated service units). Moreover, the government of Magetan regency is supported by the regional supreme institution, ministerial level institutions, and non-ministerial institutions.*

4. Lembaga tinggi daerah terdiri dari Dewan Perwakilan Rakyat Daerah (DPRD), Pengadilan Negeri (PN), dan Dewan Perwakilan Daerah (DPD).
 5. Kantor Kementerian terdiri dari Kementerian Koordinator dan Kementerian Non departemen.
 6. Realisasi penerimaan dan pengeluaran pemerintah kabupaten adalah realisasi/perhitungan APBD kabupaten pada tiap tahun anggaran.
 7. Pendapatan Asli Daerah (PAD) adalah pendapatan yang diperoleh daerah yang dipungut berdasarkan peraturan daerah sesuai dengan peraturan perundang-undangan, guna keperluan daerah yang bersangkutan dalam membiayai kegiatannya.
 8. Dana Perimbangan adalah dana yang bersumber dari pendapatan APBN yang dialokasikan kepada Daerah untuk mendanai kebutuhan daerah dalam rangka pelaksanaan desentralisasi.
 9. Lain-lain Pendapatan yang Sah adalah pendapatan lainnya dari pemerintah pusat dan atau dari instansi pusat, serta dari daerah lainnya.
4. *The Regional Supreme Agencies consist of the regional House of Representative, District Supreme Court, and Local Councils.*
 5. *Ministry Office consists of Coordinating Ministry and Non departmental ministry.*
 6. *Actual revenue and expenditure of regency government is the realization/regency budget calculations for every fiscal year.*
 7. *Original Local Government Revenue is revenue that withheld based on local regulations in accordance with the legislation, for the purposes of financing their activities.*
 8. *Balanced Budget is the fund coming from the state budget that allocated to regions to fund their needs in the context of decentralization.*
 9. *Other Legal Revenue is other income that coming from the central government and or from the central agencies, as well as from other local government.*

ULASAN**DESCRIPTION****A. Wilayah Administratif**

Kabupaten Magetan merupakan bagian dari Provinsi Jawa Timur. Sejak berdirinya, Kabupaten Magetan telah mengalami perkembangan yang cukup signifikan dalam bidang pemerintahan, dimana pada awalnya terdiri dari 13 (tiga belas) Kecamatan. Pemekaran awal menjadi 15 kecamatan selanjutnya dimekarkan kembali menjadi 18 kecamatan.

B. Dewan Perwakilan Rakyat (DPRD)

Lembaga legislatif Kabupaten Magetan saat ini adalah hasil pemilihan umum legislatif tahun 2019 yang dimenangkan oleh PDI-P. Secara organisasi, wakil rakyat saat ini terdiri dari delapan fraksi, yaitu Fraksi PDI-P, Fraksi Demokrat, Fraksi PAN, Fraksi PKB, Fraksi Gerindra, Fraksi PKS, Fraksi Partai Nasdem, dan Fraksi Karya Pembangunan Nurani yang merupakan gabungan dari Partai Golkar, PPP, dan Hanura. Fraksi PDI-P memiliki 10 orang anggota, Fraksi Demokrat 6 orang anggota, Fraksi PAN 3 orang anggota, Fraksi PKB 5 orang anggota, Fraksi PKS 4 orang, Fraksi Gerindra 5 orang, Fraksi Partai Nasdem 4 orang, dan FKPN 8 orang anggota.

Jumlah wakil rakyat yang duduk pada lembaga legislatif, yaitu Dewan Perwakilan Rakyat Daerah (DPRD) sebanyak 45 orang, dengan 39 orang laki-laki dan 6 orang perempuan.

A. Administrative Area

Magetan is a part of East Java Province. Since the establishment, Magetan's governmental system has occurred a significant developments. Magetan formerly consists of 13 Subdistrict. On early broaden stage, it is divided into 15 Subdistrict, and broaden again until it has become 18 Subdistrict.

B. Regional House Representative

The legislative of Magetan Regency today are the result of legislative elections in 2019 won by the PDI-P (Indonesian Democratic Party of Struggle). In organizations, people's representatives currently consists of eight factions, namely PDI-P Faction, Democratic Party Faction, PAN Faction, PKB Faction, Gerindra Faction, PKS Faction, Nasdem Faction, and Karya Pembangunan Nurani Faction which is a combination of the Golkar Party, PPP and Hanura Party. PDI-P Faction has 10 members, Democratic Faction 6 members, 3 of the PAN Faction, 5 members of PKB Faction, PKS Faction 4 members, 5 members of Gerindra Faction, 4 members of Nasdem Faction and 8 members of FKPN.

Magetan House of Representatives (DPRD) has 45 members, comprising 39 men and 6 women. Most of the members in these institutions have a bachelor degree background, while only 16

Sebagian besar wakil rakyat pada lembaga ini memiliki pendidikan terendah D IV / S1, hanya 16 orang yang berpendidikan SLTA sederajat.

members have Upper Secondary school degree.

C. Sumber Daya Manusia

Jumlah ASN daerah di Kabupaten Magetan ada sebanyak 7.212 orang, dimana sebanyak 57,07 persen adalah ASN berjenis kelamin wanita. Sementara itu, jumlah ASN yang berada di kantor kecamatan ada sebanyak 389 jiwa. Lebih dari 50 persen ASN daerah berada di bawah naungan Dinas Pendidikan, Pemuda dan Olah Raga.

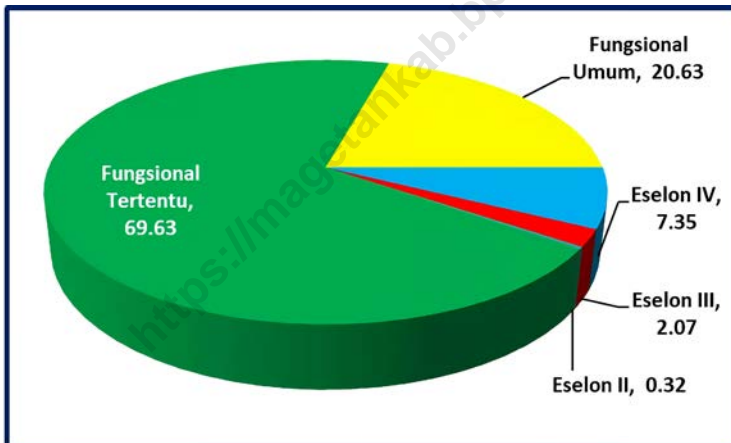
C. Human Resources

Total number of civil servants in Magetan Regency is 7.212 persons and 57,07 percent is female. Meanwhile, total number of civil servants in subdistrict offices is 389 persons. More than 50 percent of civil servants work at Education, Youth and Sport Office.

<https://magetankab.bps.go.id>

Gambar 2.1
Figures

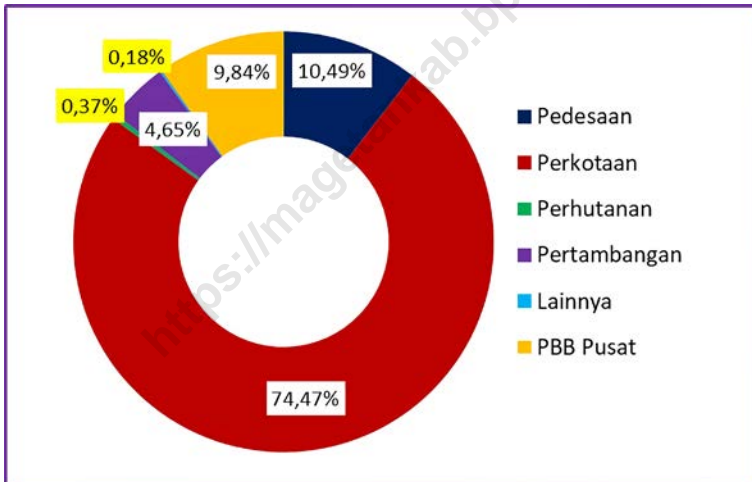
Persentase ASN Menurut Kepangkatan di Kabupaten Magetan, 2020
Percentage of ASN by Occupation in Magetan Regency, 2020



Sumber/Source : Badan Kepegawaian Daerah Kabupaten Magetan/Civil Service Agency of Magetan Regency

Gambar 2.2
Figures

Persentase Realisasi Penerimaan Pajak Bumi dan Bangunan (PBB) Kabupaten Magetan Menurut Klasifikasi, 2020
Percentage of Realization of Magetan Regency Land and Building Taxes Revenues by Classification, 2020



Sumber/Source : Dinas Pendapatan, Pengelola Keuangan dan Aset Daerah, Kabupaten Magetan/ *Regional Revenues and Assets Management Agency of Magetan Regency*

2.1 WILAYAH ADMINISTRATIF ADMINISTRATIVE AREA

Tabel 2.1.1 Jumlah Desa¹ Menurut Kecamatan di Kabupaten Magetan, 2016 – 2020
Table 2.1.1 *Number of Villages¹ by Subdistrict in Magetan Regency, 2016 – 2020*

Kecamatan Subdistrict	2016	2017	2018	2019	2020
(1)	(2)	(3)	(4)	(5)	(6)
Poncol	7	7	7	7	7
Parang	12	12	12	12	12
Lembeyan	9	9	9	9	9
Takeran	11	11	11	11	11
Nguntoronadi	9	9	9	9	9
Kawedanan	17	17	17	17	17
Magetan	5	5	5	5	5
Ngariboyo	12	12	12	12	12
Plaosan	13	13	13	13	13
Sidorejo	10	10	10	10	10
Panekan	16	16	16	16	16
Sukomoro	13	13	13	13	13
Bendo	15	15	15	15	15
Maospati	12	12	12	12	12
Karangrejo	11	11	11	11	11
Karas	11	11	11	11	11
Barat	12	12	12	12	12
Kartoharjo	12	12	12	12	12
Kabupaten Magetan	207	207	207	207	207

Catatan/Note: ¹ Termasuk kelurahan dan Unit Permukiman Transmigrasi (UPT)/Include Transmigration Settlement Unit
Sumber/Source: Peraturan Kepala Badan Pusat Statistik Nomor 1 Tahun 2020 Tanggal 5 Februari 2020 tentang Perubahan Atas Peraturan Kepala Badan Pusat Statistik Nomor 3 Tahun 2019 tentang Kode dan Nama Wilayah Kerja Statistik Tahun 2019/ Chief Statistician Regulation Number 1/2020, February 5 2020, as a revision of Chief Statistician Regulation Number 3 of 2019 on Code and Name of Regional Level of Data Collection.

Tabel 2.1.2 Jumlah Kelurahan Menurut Kecamatan di Kabupaten Magetan, 2016 – 2020
Table Number of Kelurahan by Subdistrict in Magetan Regency, 2016 – 2020

Kecamatan Subdistrict	2016	2017	2018	2019	2020
(1)	(2)	(3)	(4)	(5)	(6)
Poncol	1	1	1	1	1
Parang	1	1	1	1	1
Lembeyan	1	1	1	1	1
Takeran	1	1	1	1	1
Nguntoronadi	-	-	-	-	-
Kawedanan	3	3	3	3	3
Magetan	9	9	9	9	9
Ngariboyo	-	-	-	-	-
Plaosan	2	2	2	2	2
Sidorejo	-	-	-	-	-
Panekan	1	1	1	1	1
Sukomoro	1	1	1	1	1
Bendo	1	1	1	1	1
Maospati	3	3	3	3	3
Karangrejo	2	2	2	2	2
Karas	-	-	-	-	-
Barat	2	2	2	2	2
Kartoharjo	-	-	-	-	-
Kabupaten Magetan	28	28	28	28	28

Sumber/Source: Peraturan Kepala Badan Pusat Statistik Nomor 1 Tahun 2020 Tanggal 5 Februari 2020 tentang Perubahan Atas Peraturan Kepala Badan Pusat Statistik Nomor 3 Tahun 2019 tentang Kode dan Nama Wilayah Kerja Statistik Tahun 2019/ Chief Statistician Regulation Number 1/2020, February 5 2020, as a revision of Chief Statistician Regulation Number 3 of 2019 on Code and Name of Regional Level of Data Collection.

**Tabel
Table 2.1.3**

**Jumlah Desa/Kelurahan Menurut Kecamatan dan
Klasifikasi di Kabupaten Magetan, 2020
Number of Villages/Kelurahan by Subdistrict and
Classification in Magetan Regency, 2020**

Kecamatan Subdistrict	Perkotaan Urban	Pedesaan Rural	Jumlah Total
(1)	(2)	(3)	(4)
Poncol	-	8	8
Parang	-	13	13
Lembeyan	-	10	10
Takeran	6	6	12
Nguntoronadi	1	8	9
Kawedanan	5	15	20
Magetan	13	1	14
Ngariboyo	6	6	12
Plaosan	1	14	15
Sidorejo	2	8	10
Panekan	4	13	17
Sukomoro	7	7	14
Bendo	2	14	16
Maospati	12	3	15
Karangrejo	10	3	13
Karas	9	2	11
Barat	9	5	14
Kartoharjo	1	11	12
Kabupaten Magetan	88	147	235

Sumber/Source: Badan Pusat Statistik/BPS-Statistic Indonesia

2.2 DEWAN PERWAKILAN RAKYAT DAERAH REGIONAL HOUSE OF REPRESENTATIVE

Tabel 2.2.1 **Jumlah Anggota Dewan Perwakilan Rakyat Daerah Menurut Partai Politik dan Jenis Kelamin di Kabupaten Magetan, 2020**
Number of Regional House of Representatives's Members by Political Parties and Gender in Magetan Regency 2020

Partai Politik <i>Political Parties</i>	Laki-laki <i>Male</i>	Perempuan <i>Female</i>	Jumlah <i>Total</i>
(1)	(2)	(3)	(4)
Partai Demokrasi Indonesia Perjuangan <i>Indonesian Democratic Party of Struggle</i>	7	3	10
Partai Demokrat <i>Democratic Party</i>	5	1	6
Partai Golongan Karya <i>Party of Functional Groups</i>	5	-	5
Partai Amanat Nasional <i>National Mandate Party</i>	3	-	3
Partai Hati Nurani Rakyat <i>People's Conscience Party</i>	1	-	1
Partai Kebangkitan Bangsa <i>National Awakening Party</i>	5	-	5
Partai Gerakan Indonesia Raya <i>Great Indonesia Movement Party</i>	4	1	5
Partai Keadilan Sejahtera <i>Prosperous Justice Party</i>	3	1	4
Partai Persatuan Pembangunan <i>United Development Party</i>	2	-	2
Partai Bulan Bintang <i>Moon Star Party</i>	-	-	0
Partai Keadilan dan Persatuan Indonesia <i>Indonesian Justice and Unity Party</i>	-	-	0
Partai Nasional Demokrasi <i>National Democratic Party</i>	4	-	4
Kabupaten Magetan	39	6	45

Sumber/Source: Sekretariat DPRD Kabupaten Magetan/ *Secretariate of Regional Parliament of Magetan Regency*

Tabel
Table 2.2.2

**Jumlah Anggota Dewan Perwakilan Rakyat Daerah
Menurut Tingkat Pendidikan dan Jenis Kelamin di
Kabupaten Magetan, 2020**
*Number of Regional House of Representatives's Members by
Education and Gender in Magetan Regency 2020*

Partai Politik <i>Political Parties</i>	2019		Jumlah <i>Total</i>
	Laki-laki <i>Male</i>	Perempuan <i>Female</i>	
(1)	(2)	(3)	(4)
Sekolah Dasar <i>Emplementary School</i>	-	-	-
Sekolah Menengah Pertama <i>Lower Secondary School</i>	-	-	-
Sekolah Menengah Atas <i>Upper Secondary School</i>	12	5	17
Diploma <i>Diploma</i>	-	-	-
Diploma IV/Sarjana <i>Diploma IV/Bachelor</i>	23	1	24
S2 dan S3 <i>Magister</i>	4	-	4
Kabupaten Magetan	39	6	45

Sumber/Source: Sekretariat DPRD Kabupaten Magetan/ *Secretariateof Regional Parliament of Magetan Regency*

Lanjutan Tabel/*Continued Table 2.2.2*

Partai Politik <i>Political Parties</i>	2020		Jumlah <i>Total</i>
	Laki-laki <i>Male</i>	Perempuan <i>Female</i>	
(1)	(5)	(6)	(7)
Sekolah Dasar <i>Emplementary School</i>	-	-	-
Sekolah Menengah Pertama <i>Lower Secondary School</i>	-	-	-
Sekolah Menengah Atas <i>Upper Secondary School</i>	11	5	16
Diploma <i>Diploma</i>	-	-	-
Diploma IV/Sarjana <i>Diploma IV/Bachelor</i>	24	1	25
S2 dan S3 <i>Magister</i>	4	-	4
Kabupaten Magetan	39	6	45

Sumber/*Source*: Sekretariat DPRD Kabupaten Magetan/*Secretariate of Regional Parliament of Magetan Regency*

Tabel
Table 2.2.3

Perolehan Suara dan Anggota Dewan Perwakilan Rakyat Daerah Menurut Partai Politik dan Jenis Kelamin di Kabupaten Magetan, 2020
Number of Votes and Regional House of Representatives's Members by Political Parties and Gender in Magetan Regency 2020

Partai Politik <i>Political Parties</i>	Perolehan Suara <i>Number of Votes</i>	Jenis Kelamin <i>Gender</i>	
		Laki-laki <i>Male</i>	Perempuan <i>Female</i>
(1)	(2)	(3)	(4)
Partai Demokrasi Indonesia Perjuangan	85 070	7	3
Partai Demokrat	64 151	5	1
Partai Golongan Karya	40 651	5	-
Partai Amanat Nasional	25 897	3	-
Partai Hati Nurani Rakyat	8 069	1	-
Partai Kebangkitan Bangsa	50 014	5	-
Partai Gerakan Indonesia Raya	36 148	4	1
Partai Keadilan Sejahtera	33 579	3	1
Partai Persatuan Pembangunan	19 025	2	-
Partai Bulan Bintang	489	-	-
Partai Keadilan dan Persatuan Indonesia	163	-	-
Partai Nasional Demokrasi	30 119	4	-
Partai Garuda	460	-	-
Partai Berkarya	4 165	-	-
Partai Solidaritas Indonesia	1 720	-	-
Perindo	5 436	-	-
Kabupaten Magetan	405 156	39	6

Sumber/Source: Komisi Pemilihan Umum Kabupaten Magetan/ General Election Committee of Magetan Regency

Tabel 2.2.4 Penduduk Menurut Partisipasi dalam Pemilihan Kepala Daerah di Kabupaten Magetan, 2018
Table *Population by Participation in Regional Elections in Magetan Regency 2018*

Indikator <i>Indicator</i>	Gubernur dan Wakil Gubernur <i>Governor and Vice-Governor</i>	Bupati dan Wakil Bupati <i>Regent and Vice-Regent</i>
(1)	(2)	(3)
Pemilih Terdaftar <i>Registered Voters</i>	534 707	534 621
Menggunakan Hak Pilih <i>Using Voting Rights</i>	403 507	403 406
Suara Sah <i>Valid Ballots</i>	378 430	383 503
Suara Tidak Sah <i>Rejected Ballots</i>	25 077	19 903
Tidak Menggunakan Hak Pilih <i>Abstain</i>	131 200	131 215

Sumber/Source: Komisi Pemilihan Umum Kabupaten Magetan/ *General Election Committee of Magetan Regency*

Tabel
Table 2.2.5

Penduduk Menurut Partisipasi dalam Pemilihan Dewan Perwakilan Rakyat Daerah Provinsi di Kabupaten Magetan, 2019
Population by Participation in Regional House of Representatives's Province Members Elections by Gender in Magetan Regency 2019

Indikator <i>Indicator</i>	Jenis Kelamin <i>Gender</i>		Jumlah <i>Total</i>
	Laki-laki <i>Male</i>	Perempuan <i>Female</i>	
(1)	(2)	(3)	(4)
Pemilih Terdaftar <i>Registered Voters</i>	262 026	280 296	542 322
Menggunakan Hak Pilih <i>Using Voting Rights</i>	206 195	227 031	433 226
Suara Sah <i>Valid Ballots</i>	364 837
Suara Tidak Sah <i>Rejected Ballots</i>	68 389
Tidak Menggunakan Hak Pilih <i>Abstain</i>	55 831	53 265	109 096

Sumber/Source: Komisi Pemilihan Umum Kabupaten Magetan/ *General Election Committee of Magetan Regency*

Tabel
Table 2.2.6

Penduduk Menurut Partisipasi dalam Pemilihan Dewan Perwakilan Rakyat Daerah Kabupaten Menurut Wilayah di Kabupaten Magetan, 2019
Population by Participation in Regional House of Representatives's Regency Members Elections by Area in Magetan Regency 2019

Indikator Indicator	Wilayah Area		
	i	ii	iii
(1)	(2)	(3)	(4)
Pemilih Terdaftar Registered Voters	102 419	134 746	96 064
Menggunakan Hak Pilih Using Voting Rights	81 721	109 694	73 406
Suara Sah Valid Ballots	76 954	102 771	67 776
Suara Tidak Sah Rejected Ballots	4 767	6 923	5 630
Tidak Menggunakan Hak Pilih Abstain	20 698	25 052	22 658

Lanjutan Tabel/*Continued Table 2.2.6*

Indikator <i>Indicator</i>	Wilayah <i>Area</i>		Jumlah <i>Total</i>
	IV	V	
(1)	(2)	(3)	(4)
Pemilih Terdaftar <i>Registered Voters</i>	94 198	114 895	542 322
Menggunakan Hak Pilih <i>Using Voting Rights</i>	76 138	91 762	432 721
Suara Sah <i>Valid Ballots</i>	70 972	86 683	405 156
Suara Tidak Sah <i>Rejected Ballots</i>	5 166	5 079	27 565
Tidak Menggunakan Hak Pilih <i>Abstain</i>	18 060	23 133	109 601

Sumber/*Source*: Komisi Pemilihan Umum Kabupaten Magetan/ *General Election Committee of Magetan Regency*

2.3 SUMBER DAYA MANUSIA HUMAN RESOURCES

Tabel 2.3.1 Jumlah Pegawai Negeri Sipil Menurut Jabatan dan Jenis Kelamin di Kabupaten Magetan, Desember 2019 dan Desember 2020
Number of Civil Servants by Occupation and Gender in Magetan Regency, December 2019 dan December 2020

Kecamatan <i>Subdistrict</i>	2019		Jumlah <i>Total</i>
	Laki-laki <i>Male</i>	Perempuan <i>Female</i>	
(1)	(2)	(3)	(4)
Fungsional Tertentu <i>Specific Functional</i>	1 871	3 622	5 493
Fungsional Umum <i>Staf General Functional</i>	1 118	501	1 619
Struktural/Structural	448	263	711
Eselon V/5th Echelon	-	-	-
Eselon IV/4th Echelon	319	220	539
Eselon III/3rd Echelon	114	39	153
Eselon II/2nd Echelon	15	4	19
Eselon I/1st Echelon	-	-	-
Jumlah/Total	3 437	4 386	7 823

Lanjutan Tabel/*Continued Table 2.3.1*

Kecamatan <i>Subdistrict</i>	2020		Jumlah <i>Total</i>
	Laki-laki <i>Male</i>	Perempuan <i>Female</i>	
(1)	(5)	(6)	(7)
Fungsional Tertentu <i>Specific Functional</i>	1 650	3 372	5 022
Fungsional Umum <i>Staf General Functional</i>	1 021	467	1 488
Struktural/Structural	425	277	702
Eselon V/5th Echelon			-
Eselon IV/4th Echelon	298	232	530
Eselon III/3rd Echelon	109	40	149
Eselon II/2nd Echelon	18	5	23
Eselon I/1st Echelon			-
Jumlah/Total	3 096	4 116	7 212

Sumber/Source: Badan Kepegawaian Daerah Kabupaten Magetan/ *Civil Service Agency of Magetan Regency*

Tabel
Table 2.3.2

Jumlah Pegawai Negeri Sipil Menurut Tingkat Pendidikan dan Jenis Kelamin di Kabupaten Magetan, Desember 2019 dan Desember 2020
Number of Civil Servants by Educational Level and Gender in Magetan Regency, December 2019 and December 2020

Tingkat Pendidikan <i>Educational Level</i>	2019		Jumlah <i>Total</i>
	Laki-laki <i>Male</i>	Perempuan <i>Female</i>	
(1)	(2)	(3)	(4)
Sampai dengan SD <i>Up to Primary School</i>	66	1	67
SMP/Sederajat <i>General Vocational Lower Secondary School</i>	80	7	87
SMA/Sederajat <i>General/Vocational Upper Secondary School</i>	800	407	1 207
Diploma I, II/Akta I, II <i>Diploma I, II/Akta I, II</i>	115	172	287
Diploma III/Akta III/Sarjana Muda <i>Diploma III/Akta III/Bachelor</i>	233	707	940
Tingkat Sarjana/Doktor/Ph.D <i>University Graduates</i>	2 143	3 092	5 235
Jumlah/Total	3 437	4 386	7 823

Lanjutan Tabel/*Continued Table 2.3.2*

Tingkat Pendidikan <i>Educational Level</i>	2020		Jumlah <i>Total</i>
	Laki-laki <i>Male</i>	Perempuan <i>Female</i>	
(1)	(5)	(6)	(7)
Sampai dengan SD <i>Up to Primary School</i>	67	2	69
SMP/Sederajat <i>General Vocational Lower Secondary School</i>	59	4	63
SMA/Sederajat <i>General/Vocational Upper Secondary School</i>	724	357	1 081
Diploma I, II/Akta I, II <i>Diploma I, II/Akta I, II</i>	90	115	205
Diploma III/Akta III/Sarjana Muda <i>Diploma III/Akta III/Bachelor</i>	206	735	941
Tingkat Sarjana/Doktor/Ph.D <i>University Graduates</i>	1 950	2 903	4 853
Jumlah/Total	3 096	4 116	7 212

Sumber/Source: Badan Kepegawaian Daerah Kabupaten Magetan/*Civil Service Agency of Magetan Regency*

Tabel
Table 2.3.3

**Jumlah Pegawai Negeri Sipil Menurut Tingkat
Kepangkatan dan Jenis Kelamin di Kabupaten Magetan,
Desember 2019 dan Desember 2020**
*Number of Civil Servants by Hierarchy and Gender in
Magetan Regency, December 2019 and December 2020*

Pangkat/Golongan/Ruang Hierarchy	2019		Jumlah Total
	Laki-laki Male	Perempuan Female	
(1)	(2)	(3)	(4)
1. I/A (Juru Muda)	-	-	-
2. I/B (Juru Muda Tingkat I)	2	-	2
3. I/C (Juru)	70	1	71
4. I/D (Juru Tingkat I)	23	-	23
Golongan I/Range I	95	1	96
5. II/A (Pengatur Muda)	42	3	45
6. II/B (Pengatur Muda Tingkat I)	130	32	162
7. II/C (Pengatur)	295	242	537
8. II/D (Pengatur Tingkat I)	194	224	418
Golongan II/Range II	661	501	1 162
9. III/A (Penata Muda)	293	451	744
10. III/B (Penata Muda Tingkat I)	402	676	1 078
11. III/C (Penata)	395	581	976
12. III/D (Penata Tingkat I)	385	428	813
Golongan III/Range III	1 475	2 136	3 611
13. IV/A (Pembina)	435	422	857
14. IV/B (Pembina Tingkat I)	710	1 264	1 974
15. IV/C (Pembina Utama Muda)	56	57	113
16. IV/D (Pembina Utama Madya)	4	4	8
17. IV/E (Pembina Utama)	1	1	2
Golongan IV/Range IV	1 206	1 748	2 954
Jumlah/Total	3 437	4 386	7 823

Lanjutan Tabel/*Continued Table 2.3.3*

Pangkat/Golongan/Ruang <i>Hierarchy</i>	2020		
	Laki-laki <i>Male</i>	Perempuan <i>Female</i>	Jumlah <i>Total</i>
(1)	(5)	(6)	(7)
1. I/A (Juru Muda)	-	-	-
2. I/B (Juru Muda Tingkat I)	2	-	2
3. I/C (Juru)	43	1	44
4. I/D (Juru Tingkat I)	44	-	44
Golongan I/Range I	89	1	90
5. II/A (Pengatur Muda)	27	3	30
6. II/B (Pengatur Muda Tingkat I)	113	27	140
7. II/C (Pengatur)	224	216	440
8. II/D (Pengatur Tingkat I)	206	184	390
Golongan II/Range II	570	430	1 000
9. III/A (Penata Muda)	253	455	708
10. III/B (Penata Muda Tingkat I)	391	622	1 013
11. III/C (Penata)	351	585	936
12. III/D (Penata Tingkat I)	396	498	894
Golongan III/Range III	1 391	2 160	3 551
13. IV/A (Pembina)	355	367	722
14. IV/B (Pembina Tingkat I)	626	1 091	1 717
15. IV/C (Pembina Utama Muda)	62	60	122
16. IV/D (Pembina Utama Madya)	2	5	7
17. IV/E (Pembina Utama)	1	2	3
Golongan IV/Range IV	1 046	1 525	2 571
Jumlah/Total	3 096	4 116	7 212

Sumber/Source: Badan Kepegawaian Daerah Kabupaten Magetan/*Civil Service Agency of Magetan Regency*

Tabel
Table 2.3.4

Jumlah Pegawai Negeri Sipil di Kantor Kecamatan Menurut Jenis Kelamin di Kabupaten Magetan, Desember 2019 dan Desember 2020
Number of Civil Servants in Subdistrict Office by Gender in Magetan Regency, December 2019 and December 2020

Kecamatan Subdistrict	Laki-laki Male	2019	
		Perempuan Female	Jumlah Total
(1)	(2)	(3)	(4)
Poncol	13	4	17
Parang	10	9	19
Lembeyan	16	3	19
Takeran	15	5	20
Nguntoronadi	8	5	13
Kawedanan	25	8	33
Magetan	35	23	58
Ngariboyo	15	4	19
Plaosan	21	4	25
Sidorejo	12	3	15
Panekan	15	5	20
Sukomoro	8	12	20
Bendo	17	6	23
Maospati	20	10	30
Karangrejo	15	10	25
Karas	10	8	18
Barat	22	13	35
Kartoharjo	11	3	14
Kabupaten Magetan	288	135	423

Lanjutan Tabel/*Continued Table 2.3.4*

Kecamatan <i>Subdistrict</i>	2020		Jumlah <i>Total</i>
	Laki-laki <i>Male</i>	Perempuan <i>Female</i>	
(1)	(5)	(6)	(7)
Poncol	13	4	17
Parang	10	7	17
Lembeyan	15	3	18
Takeran	14	5	19
Nguntoronadi	7	5	12
Kawedanan	23	8	31
Magetan	31	22	53
Ngariboyo	15	4	19
Plaosan	16	4	20
Sidorejo	11	3	14
Panekan	12	5	17
Sukomoro	6	12	18
Bendo	14	6	20
Maospati	20	9	29
Karangrejo	13	8	21
Karas	9	7	16
Barat	21	13	34
Kartoharjo	11	3	14
Kabupaten Magetan	261	128	389

Sumber/Source: Badan Kepegawaian Daerah Kabupaten Magetan/*Civil Service Agency of Magetan Regency*

Tabel
Table 2.3.5

**Jumlah Pegawai Negeri Sipil Menurut Dinas/Instansi
Pemerintah dan Jenis Kelamin di Kabupaten Magetan,
2020**
*Number of Civil Servants by Government Institution/Office
and Gender in Magetan Regency, 2020*

Dinas/Instansi Pemerintah <i>Government Institution/Office</i>	Jenis Kelamin <i>Gender</i>		Jumlah <i>Total</i>
	Laki-laki <i>Male</i>	Perempuan <i>Female</i>	
(1)	(2)	(3)	(4)
Badan Kepegawaian Daerah	18	20	38
Badan Kesatuan Bangsa dan Politik	20	7	27
Dinas Lingkungan Hidup	57	13	70
Dinas Pemberdayaan Masyarakat dan Pemerintah Desa	21	9	30
Dinas Pengendalian Penduduk, KB dan Pemberdayaan perempuan, Perlindungan Anak	17	12	29
Pelaksana Badan Penanggulangan Bencana Daerah	8	5	13
Badan Pendapatan, Pengelolaan Keuangan dan Aset Daerah	43	38	81
Badan Perencanaan Pembangunan, Penelitian, dan Pengembangan Daerah	21	17	38
Dinas Koperasi dan Usaha Mikro	10	11	21
Dinas Kependudukan dan Pencatatan Sipil	19	16	35
Dinas Kesehatan dan RSUD dr. Sayidiman	322	1 037	1 359
Dinas Pariwisata dan kebudayaan	26	17	43
Dinas Pekerjaan Umum dan Penataan Ruang	168	30	198
UPT Badan Pendapatan Provinsi Jawa Timur
Dinas Pendidikan, Kepemudaan dan Olahraga	1 581	2 506	4 087

Lanjutan Tabel/*Continued Table 2.3.5*

Dinas/Instansi Pemerintah <i>Government Institution/Office</i>	Jenis Kelamin <i>Gender</i>		
	Laki-laki <i>Male</i>	Perempuan <i>Female</i>	Jumlah <i>Total</i>
(1)	(2)	(3)	(4)
Dinas Perhubungan	33	6	39
Dinas Perindustrian dan Perdagangan	49	19	68
Dinas Tanaman Pangan, Hortikultura, Perkebunan dan Ketahanan Pangan	49	46	95
Dinas Peternakan dan Perikanan	26	22	48
Dinas Sosial	11	13	24
Inspektorat	26	18	44
Dinas Kearsipan dan Perpustakaan	12	14	26
Dinas Penanaman Modal dan Pelayanan Terpadu Satu Pintu	19	13	32
Dinas Komunikasi dan Informatika	18	10	28
Dinas Perumahan dan Kawasan Permukiman	36	13	49
Dinas Tenaga Kerja	13	6	19
Satuan Polisi Pamong Praja dan Pemadam Kebakaran	96	3	99
Sekretariat DPRD	21	12	33
Sekretariat Komisi Pemilihan Umum
Setdakab. Magetan	95	55	150

Lanjutan Tabel/*Continued Table 2.3.5*

Dinas/Instansi Pemerintah <i>Government Institution/Office</i>	Jenis Kelamin <i>Gender</i>		Jumlah <i>Total</i>
	Laki-laki <i>Male</i>	Perempuan <i>Female</i>	
(1)	(2)	(3)	(4)
Kantor Kecamatan	261	128	389
BPS	11	9	20
Kantor Kemenag
Kejaksaan Negeri
Pengadilan Negeri
Pengadilan Agama
KPPKP
Lanud Iswahjudi
BPN
Rutan Kelas II B
Secata

Sumber/Source: Badan Kepegawaian Daerah Kabupaten Magetan/*Civil Service Agency of Magetan Regency*

Tabel
Table 2.3.6

**Jumlah Pegawai Negeri Sipil Menurut Dinas/Instansi
Pemerintah dan Golongan di Kabupaten Magetan,
2020**
*Number of Civil Servants by Government Institution/Office
and Classification in Magetan Regency, 2020*

Dinas/Instansi Pemerintah <i>Government Institution/Office</i>	Golongan <i>Classification</i>			
	I	II	III	IV
(1)	(2)	(3)	(4)	(5)
Badan Kepegawaian Daerah	-	5	27	6
Badan Kesatuan Bangsa dan Politik	-	5	18	4
Dinas Lingkungan Hidup	6	39	19	6
Dinas Pemberdayaan Masyarakat dan Pemerintah Desa	-	2	23	5
Dinas Pengendalian Penduduk, KB dan Pemberdayaan perempuan, Perlindungan Anak	-	4	19	6
Pelaksana Badan Penanggulangan Bencana Daerah	-	3	9	1
Badan Pendapatan, Pengelolaan Keuangan dan Aset Daerah	-	12	61	8
Badan Perencanaan Pembangunan, Penelitian, dan Pengembangan Daerah	-	3	29	6
Dinas Koperasi dan Usaha Mikro	-	1	16	4
Dinas Kependudukan dan Pencatatan Sipil	1	5	25	4
Dinas Kesehatan dan RSUD dr. Sayidiman	2	340	916	101
Dinas Pariwisata dan kebudayaan	4	11	24	4
Dinas Pekerjaan Umum dan Penataan Ruang	39	63	90	6
UPT Badan Pendapatan Provinsi Jawa Timur
Dinas Pendidikan, Kepemudaan dan Olahraga	17	221	1 553	2 296

Lanjutan Tabel/*Continued Table 2.3.6*

Dinas/Instansi Pemerintah <i>Government Institution/Office</i>	Golongan <i>Classification</i>			
	I	II	III	IV
(1)	(2)	(3)	(4)	(5)
Dinas Perhubungan	-	18	15	6
Dinas Perindustrian dan Perdagangan	2	33	27	6
Dinas Tanaman Pangan, Hortikultura, Perkebunan dan Ketahanan Pangan	-	6	65	24
Dinas Peternakan dan Perikanan	-	7	38	3
Dinas Sosial	1	3	17	3
Inspektorat	-	2	34	8
Dinas Kearsipan dan Perpustakaan	-	5	15	6
Dinas Penanaman Modal dan Pelayanan Terpadu Satu Pintu	1	9	16	6
Dinas Komunikasi dan Informatika	-	8	15	5
Dinas Perumahan dan Kawasan Permukiman	3	16	24	6
Dinas Tenaga Kerja	-	2	15	2
Satuan Polisi Pamong Praja dan Pemadam Kebakaran	10	55	30	4
Sekretariat DPRD	2	5	24	2
Sekretariat Komisi Pemilihan Umum	-	-	-	-
Setdakab. Magetan	1	28	115	6

Lanjutan Tabel/*Continued Table 2.3.6*

Dinas/Instansi Pemerintah <i>Government Institution/Office</i>	Golongan <i>Classification</i>			
	I	II	III	IV
(1)	(2)	(3)	(4)	(5)
Kantor Kecamatan	1	89	272	27
BPS	-	2	14	4
Kantor Kemenag
Kejaksaan Negeri
Pengadilan Negeri
Pengadilan Agama
KPPKP
Lanud Iswahjudi
BPN
Rutan Kelas II B
Secata

Sumber/Source: Badan Kepegawaian Daerah Kabupaten Magetan/*Civil Service Agency of Magetan Regency*

Tabel
Table 2.3.7

**Jumlah Pegawai Negeri Sipil Menurut Dinas/Instansi
Pemerintah dan Tingkat Pendidikan di Kabupaten
Magetan, 2020**
*Number of Civil Servants by Government Institution/Office
and Educational Level in Magetan Regency, 2020*

Dinas/Instansi Pemerintah <i>Government Institution/Office</i>	Tingkat Pendidikan <i>Educational Level</i>				
	<SMA	SMA	D-I, D-II, D-III	D-IV/S1	S2/S3
(1)	(2)	(3)	(4)	(5)	(6)
Badan Kepegawaian Daerah	1	5	3	27	2
Badan Kesatuan Bangsa dan Politik	-	10	-	14	3
Dinas Lingkungan Hidup	8	41	1	14	6
Dinas Pemberdayaan Masyarakat dan Pemerintah Desa	-	7	2	14	7
Dinas Pengendalian Penduduk, KB dan Pemberdayaan perempuan, Perlindungan Anak	-	6	-	18	5
Pelaksana Badan Penanggulangan Bencana Daerah	-	3	1	8	1
Badan Pendapatan, Pengelolaan Keuangan dan Aset Daerah	-	20	2	51	8
Badan Perencanaan Pembangunan, Penelitian, dan Pengembangan Daerah	-	4	5	21	8
Dinas Koperasi dan Usaha Mikro	-	5	1	12	3
Dinas Kependudukan dan Pencatatan Sipil	1	7	5	20	2
Dinas Kesehatan dan RSUD dr. Sayidiman	9	193	813	322	22
Dinas Pariwisata dan kebudayaan	6	11	10	13	3
Dinas Pekerjaan Umum dan Penataan Ruang	42	80	9	57	10
UPT Badan Pendapatan Provinsi Jawa Timur
Dinas Pendidikan, Kepemudaan dan Olahraga	29	253	222	3 471	112

Lanjutan Tabel/*Continued Table 2.3.7*

Dinas/Instansi Pemerintah <i>Government Institution/Office</i>	Tingkat Pendidikan <i>Educational Level</i>				
	<SMA	SMA	D-I, D-II, D-III	D-IV/S1	S2/S3
(1)	(2)	(3)	(4)	(5)	(6)
Dinas Perhubungan	4	12	7	12	4
Dinas Perindustrian dan Perdagangan	6	34	2	21	5
Dinas Tanaman Pangan, Hortikultura, Perkebunan dan Ketahanan Pangan	-	5	5	80	5
Dinas Peternakan dan Perikanan	-	17	4	27	-
Dinas Sosial	1	10	1	12	-
Inspektorat	-	4	-	38	2
Dinas Kearsipan dan Perpustakaan	-	6	5	12	3
Dinas Penanaman Modal dan Pelayanan Terpadu Satu Pintu	1	10	4	11	6
Dinas Komunikasi dan Informatika	-	5	8	12	3
Dinas Perumahan dan Kawasan Permukiman	2	21	-	21	5
Dinas Tenaga Kerja	1	1	5	12	-
Satuan Polisi Pamong Praja dan Pemadam Kebakaran	14	65	3	12	5
Sekretariat DPRD	2	9	3	17	2
Sekretariat Komisi Pemilihan Umum
Setdakab. Magetan	3	47	11	80	9

Lanjutan Tabel/*Continued Table 2.3.7*

Dinas/Instansi Pemerintah <i>Government Institution/Office</i>	Tingkat Pendidikan <i>Educational Level</i>				
	<SMA	SMA	D-I, D-II, D-III	D-IV/S1	S2/S3
(1)	(2)	(3)	(4)	(5)	(6)
Kantor Kecamatan	2	190	14	159	24
BPS	-	2	4	10	4
Kantor Kemenag
Kejaksaan Negeri
Pengadilan Negeri
Pengadilan Agama
KPPKP
Lanud Iswahjudi
BPN
Rutan Kelas II B
Secata

Sumber/Source: Badan Kepegawaian Daerah Kabupaten Magetan/*Civil Service Agency of Magetan Regency*

2.4 KEUANGAN PEMERINTAH GOVERNMENT FINANCE

Tabel 2.4.1 Realisasi Pendapatan Pemerintah Kabupaten Magetan Menurut Jenis Pendapatan (ribu rupiah), 2017 – 2020
Table Actual Magetan Regency Government Revenues by Kind of Revenues (thousand rupiahs), 2017 – 2020

Jenis Pendapatan/Kind of Revenues	2017	2018
(1)	(2)	(3)
1. Pendapatan Asli Daerah (PAD)/Regional Revenue	160 322 543,94	197 020 139,44
1.1 Pajak Daerah/Regional Tax	42 257 831,75	47 290 835,29
1.2 Retribusi Daerah/Regional Retribution	19 114 487,39	25 384 452,54
1.3 Hasil Perusahaan Milik Daerah dan Pengelolaan Kekayaan Daerah yang Dipisahkan/Regional-Owned Company Revenue and Separated Management of Regional Wealth	2 261 660,66	2 568 034,18
1.4 Lain-lain PAD yang Sah/Other Regional Revenue	96 688 564,14	121 776 817,43
2. Dana Perimbangan/Balance Funds	1 243 820 501,73	1 280 133 487,40
2.1 Bagi Hasil Pajak/Tax Sharing Revenue	37 900 165,74	33 926 873,73
2.2 Bagi Hasil Bukan Pajak/Sumber Daya Alam/Non-Tax Sharing Revenue/Natural Resources	18 221 500,92	67 505 629,26
2.3 Dana Alokasi Umum/General Allocation Fund	899 960 340,00	899 960 340,00
2.4 Dana Alokasi Khusus/Special Allocation Fund	287 738 495,07	278 740 644,41
3. Lain-lain Pendapatan yang Sah/Other Revenue	301 266 120,18	351 832 921,08
3.1 Pendapatan Hibah/Grant	4 647 000,00	52 476 920,00
3.2 Dana Darurat/Emergency Fund	-	-
3.3 Dana Bagi Hasil Pajak dari Provinsi dan Pemerintah Daerah Lainnya/Tax Sharing Revenue from Provincial and Other Regional Governments	111 247 186,18	111 837 850,08
3.4 Dana Penyesuaian dan Otonomi Daerah/Regional Adjustment and Autonomy Fund	169 734 334 000,00	181 198 351,00
3.5 Bantuan Keuangan dari Provinsi atau Pemerintah Daerah Lainnya/Financial Assistance from Provincial or Other Regional Governments	-	-
3.6 Lainnya/Others	15 637 600,00	6 319 800,00
Jumlah/Total	1 705 409 165,86	1 828 986 547,91

Lanjutan Tabel/Continued Table 2.4.1

Jenis Pendapatan/Kind of Revenues	2019	2020
(1)	(4)	(5)
1. Pendapatan Asli Daerah (PAD)/Regional Revenue	197 020 139,44	203 464 421,56
1.1 Pajak Daerah/Regional Tax	47 290 835,29	54 292 387,35
1.2 Retribusi Daerah/Regional Retribution	25 384 452,54	23 219 722,04
1.3 Hasil Perusahaan Milik Daerah dan Pengelolaan Kekayaan Daerah yang Dipisahkan/Regional-Owned Company Revenue and Separated Management of Regional Wealth	2 568 034,18	4 699 007,35
1.4 Lain-lain PAD yang Sah/Other Regional Revenue	121 776 817,43	121 253 304,82
2. Dana Perimbangan/Balance Funds	1 280 133 487,40	1 201 678 801,72
2.1 Bagi Hasil Pajak/Tax Sharing Revenue	33 926 873,73	38 529 697,20
2.2 Bagi Hasil Bukan Pajak/Sumber Daya Alam/Non-Tax Sharing Revenue/Natural Resources	67 505 629,26	44 883 854,35
2.3 Dana Alokasi Umum/General Allocation Fund	899 960 340,00	848 821 655,00
2.4 Dana Alokasi Khusus/Special Allocation Fund	278 740 644,41	269 443 595,17
3. Lain-lain Pendapatan yang Sah/Other Revenue	351 832 921,08	396 668 051,07
3.1 Pendapatan Hibah/Grant	52 476 920,00	55 358 700,00
3.2 Dana Darurat/Emergency Fund	-	-
3.3 Dana Bagi Hasil Pajak dari Provinsi dan Pemerintah Daerah Lainnya/Tax Sharing Revenue from Provincial and Other Regional Governments	111 837 850,08	106 839 619,07
3.4 Dana Penyesuaian dan Otonomi Daerah/Regional Adjustment and Autonomy Fund	181 198 351,00	227 660 029,00
3.5 Bantuan Keuangan dari Provinsi atau Pemerintah Daerah Lainnya/Financial Assistance from Provincial or Other Regional Governments	-	6 809 703,00
3.6 Lainnya/Others	6 319 800,00	-
Jumlah/Total	1 828 986 547,91	1 801 811 274,35

Sumber/Source: Dinas Pendapatan, Pengelola Keuangan dan Aset Daerah, Kabupaten Magetan/ Regional Revenues and Assets Management Agency of Magetan Regency

Tabel
Table 2.4.2

**Realisasi Belanja Pemerintah Kabupaten Magetan
Menurut Jenis Belanja (ribu rupiah), 2016 – 2020
Actual Magetan Regency Government Expenditures by Kind
of Expenditures (thousand rupiahs), 2016 – 2020**

Jenis Pengeluaran Kind of Expenditure	2017	2018
(1)	(2)	(3)
1. Belanja Tidak Langsung/Indirect Expenditures	1 091 763 515,70	1 088 930 417,98
1.1 Belanja Pegawai/Personnel Expenditures	773 104 262,55	763 514 694,87
1.2 Belanja Bunga/Interest Expenditures	-	-
1.3 Belanja Subsidi/Subsidies Expenditures	-	-
1.4 Belanja Hibah/Grant Expenditures	43 447 672,58	62 173 687,04
1.5 Belanja Bantuan Sosial/Social Aid Expenditures	3 861 500,00	3 522 676,75
1.6 Belanja Bagi Hasil/Sharing Fund Expenditure	-	-
1.7 Belanja Bantuan Keuangan/Financial Aids Expenditures	271 350 080,57	259 719 359,32
1.8 Belanja Tidak Terduga/Unpredicted Expenditures	-	-
2. Belanja Langsung/Direct Expenditures	550 915 442,82	627 195 942,26
2.1 Belanja Pegawai/Personnel Expenditures	38 552 646,03	41 703 855,40
2.2 Belanja Barang dan Jasa/Goods and Services Expenditures	311 147 116,30	390 547 975,17
2.3 Belanja Modal/Capital Expenditure	201 215 680,49	194 944 111,69
Jumlah/Total	1 642 678 958,52	1 716 126 360,25

Lanjutan Tabel/Continued Table 2.4.2

Jenis Pengeluaran <i>Kind of Expenditure</i>	2019	2020
(1)	(4)	(5)
1, Belanja Tidak Langsung/Indirect Expenditures	1 139 756 807,85	1 098 439 605,36
1,1 Belanja Pegawai/Personnel Expenditures	778 050 453,29	737 239 486,92
1,2 Belanja Bunga/Interest Expenditures	-	-
1,3 Belanja Subsidi/Subsidies Expenditures	-	-
1,4 Belanja Hibah/Grant Expenditures	44 118 784,50	36 476 907,50
1,5 Belanja Bantuan Sosial/Social Aid Expenditures	3 111 000,00	4 800 000,00
1,6 Belanja Bagi Hasil/Sharing Fund Expenditure	-	8 010 712,00
1,7 Belanja Bantuan Keuangan/Financial Aids Expenditures	303 822 543,97	282 210 266,45
1,8 Belanja Tidak Terduga/Unpredicted Expenditures	10 654 026,08	29 702 232,49
2, Belanja Langsung/Direct Expenditures	844 819 031,72	691 932 090,23
2,1 Belanja Pegawai/Personnel Expenditures	38 037 727,55	43 767 242,10
2,2 Belanja Barang dan Jasa/Goods and Services Expenditures	457 280 431,49	410 950 372,75
2,3 Belanja Modal/Capital Expenditure	349 500 872,69	237 214 475,38
Jumlah/Total	1 984 575 839,57	1 790 371 695,59

Sumber/Source: Dinas Pendapatan, Pengelola Keuangan dan Aset Daerah, Kabupaten Magetan/ Regional Revenues and Assets Management Agency of Magetan Regency

Tabel
Table 2.4.3

**Realisasi Penerimaan Pajak Bumi dan Bangunan (PBB)
Kabupaten Magetan Menurut Bulan, 2019 – 2020**
*Realization of Magetan Regency Land and Building Taxes
Revenues by Month, 2019 – 2020*

Bulan Month	Realisasi Penerimaan PBB Revenue Realization (Juta/Million Rp)		Persentase Percentage (%)	
	2019	2020	2019	2020
(1)	(2)	(3)	(4)	(5)
Januari/January	422 679	1 816 666	0,00	0,01
Februari/February	1 153 170	116 985 945	0,00	0,50
Maret/March	26 746 037	675 830 661	0,11	2,89
April/April	591 799 424	477 564 899	2,49	2,04
Mei/May	814 973 695	1 038 581 342	3,43	4,44
Juni/June	1 843 790 058	3 138 316 161	7,77	13,40
Juli/July	1 138 052 172	5 620 588 107	4,80	24,01
Agustus/August	9 780 018 796	5 139 620 244	41,22	21,95
September/September	5 540 105 241	7 090 032 218	23,35	30,28
Oktober/October	3 873 475 697	39 267 486	16,33	0,17
November/November	59 637 968	30 677 549	0,25	0,13
Desember/December	56 158 572	43 914 595	0,24	0,19
Jumlah/Total	23 726 333 509	23 413 195 873	100,00	100,00

Sumber/Source: Dinas Pendapatan, Pengelola Keuangan dan Aset Daerah, Kabupaten Magetan/ *Regional Revenues and Assets Management Agency of Magetan Regency*

Tabel
Table 2.4.3

**Realisasi Penerimaan Pajak Bumi dan Bangunan (PBB)
Kabupaten Magetan Menurut Bulan dan Klasifikasi, 2019
– 2020**
**Realization of Magetan Regency Land and Building Taxes
Revenues by Month and Classification, 2019 – 2020**

Bulan Month	Pajak Daerah/Regional Taxes			
	Perkotaan Urban (Rp)		Pedesaan Rural (Rp)	
	2019	2020	2019	2020
(1)	(2)	(3)	(4)	(5)
Januari/January	-	-	663 822	663 822
Februari/February	-	-	56 062 629	56 062 629
Maret/March	22 953 624	22 953 624	250 770 461	250 770 461
April/April	403 205 386	403 205 386	121 619 177	121 619 177
Mei/May	671 371 989	671 371 989	65 547 038	65 547 038
Juni/June	1 574 656 082	1 574 656 082	446 516 054	446 516 054
Juli/July	997 438 290	997 438 290	429 115 622	429 115 622
Agustus/August	8 876 149 610	8 876 149 610	381 770 393	381 770 393
September/September	4 818 936 126	4 818 936 126	1 031 506 345	1 031 506 345
Oktober/October	3 469 000 271	3 469 000 271	36 955 850	36 955 850
November/November	-	-	28 300 359	28 300 359
Desember/December	-	-	41 058 088	41 058 088
Jumlah/Total	20 833 711 378	20 833 711 378	2 889 885 838	2 889 885 838

Lanjutan Tabel/*Continued Table 2.4.4*

Bulan Month	Bagi Hasil PBB/ <i>Land and Building Taxes Sharing Revenue</i>			
	Perhutanan Forestry (Rp)		Pertambangan Mining (Rp)	
	2019	2020	2019	2020
(1)	(6)	(7)	(8)	(9)
Januari/ <i>January</i>	-	-	-	-
Februari/ <i>February</i>	-	-	-	-
Maret/ <i>March</i>	-	-	-	374 704 600
April/ <i>April</i>	-	-	-	6 220 380
Mei/ <i>May</i>	-	-	-	-
Juni/ <i>June</i>	-	-	-	374 986 250
Juli/ <i>July</i>	-	-	-	-
Agustus/ <i>August</i>	-	102 686 400	-	524 980 750
September/ <i>September</i>	-	-	-	-
Oktober/ <i>October</i>	-	-	-	-
November/ <i>November</i>	-	-	-	-
Desember/ <i>December</i>	-	-	-	-
Jumlah/<i>Total</i>	-	102 686 400	-	1 280 891 980

Lanjutan Tabel/*Continued Table 2.4.4*

Bulan Month	Bagi Hasil PBB/Land and Building Taxes Sharing Revenue			
	Lainnya Others (Rp)		PBB Pusat Land and Building Taxes Central (Rp)	
	2019	2020	2019	2020
(1)	(10)	(11)	(12)	(13)
Januari/January	-	-	-	-
Februari/February	-	-	-	-
Maret/March	-	-	-	-
April/April	-	38 643 251	-	1 383 043 434
Mei/May	-	-	-	-
Juni/June	-	-	-	-
Juli/July	-	-	-	-
Agustus/August	-	11 870 800	-	1 328 448 500
September/September	-	-	-	-
Oktober/October	-	-	-	-
November/November	-	-	-	-
Desember/December	-	-	-	-
Jumlah/Total	-	50 514 051	-	2 711 491 934

Sumber/Source: Dinas Pendapatan, Pengelola Keuangan dan Aset Daerah, Kabupaten Magetan/ *Regional Revenues and Assets Management Agency of Magetan Regency*

03

PENDUDUK DAN KETENAGAKERJAAN

POPULATION AND EMPLOYEMENT

96.8%

Rasio Jenis Kelamin/*Sex Ratio*:
Setiap 100 perempuan, ada 96-
97 laki-laki/*every 100 females*
there are 96-97 males.



Jumlah Penduduk/
Total population :

670 812

73.2%

Angkatan Kerja
Economically Active

26.8%

Bukan Angkatan Kerja
Economically Inactive

Penduduk 15 Tahun
ke Atas/*Population*
15 Years of Age
and Over:

521 328

Sumber/*Source* : BPS Kab.Magetan/*BPS-Statistics*
of Magetan Regency

PENJELASAN TEKNIS

TECHNICAL NOTES

1. Sumber utama data kependudukan adalah sensus penduduk yang dilaksanakan setiap sepuluh tahun sekali. Sensus penduduk telah dilaksanakan sebanyak enam kali sejak Indonesia merdeka, yaitu tahun 1961, 1971, 1980, 1990, 2000, 2010, dan 2020.

Di dalam sensus penduduk, pencacahan dilakukan terhadap seluruh penduduk yang berdomisili di wilayah teritorial Indonesia, termasuk warga negara asing kecuali anggota korps diplomatik negara sahabat beserta keluarganya.

Metode pengumpulan data dalam sensus dilakukan dengan wawancara antara petugas sensus dengan responden dan juga melalui *e-census*. Pencatatan penduduk menggunakan konsep *usual residence*, yaitu konsep di mana penduduk biasa bertempat tinggal. Bagi penduduk yang bertempat tinggal tetap dicacah di mana mereka biasa tinggal, sedangkan untuk penduduk yang tidak bertempat tinggal tetap dicacah di tempat di mana mereka ditemukan petugas sensus pada malam 'Hari Sensus'. Termasuk penduduk yang tidak bertempat tinggal tetap adalah tuna wisma, awak kapal berbendera Indonesia,

1. *The main source of demographic data is population census, which is conducted every ten years. Population Census has been conducted six times since Indonesia's independence: 1961, 1971, 1980, 1990, 2000, 2010, and 2020.*

The population census enumerates all residents who domicile in the entire territory of Indonesia including foreign citizens except the diplomatic corps members and their families.

The method of data collection in a population census involves interviewing respondents and conducting e-census. Enumeration of the population uses the concept of "usual residence", which is the concept of "places where people usually live". De jure was applied to the permanent residents, while de facto was applied to non-permanent residents. The permanent residents were enumerated in place where they normally live, the non-permanent residents were enumerated where they were found by the enumerators, on the night of 'Census Date'. The non permanent residents include homeless people,

penghuni perahu/rumah apung, masyarakat terpencil/terasing, dan pengungsi. Bagi mereka yang mempunyai tempat tinggal tetap dan sedang bepergian ke luar wilayah lebih dari enam bulan, tidak dicacah di tempat tinggalnya, tetapi dicacah di tempat tujuannya.

Untuk tahun yang tidak dilaksanakan sensus penduduk, data kependudukan diperoleh dari hasil proyeksi penduduk. Proyeksi penduduk merupakan suatu perhitungan ilmiah yang didasarkan pada asumsi dari komponen-komponen perubahan penduduk, yaitu kelahiran, kematian, dan migrasi. Proyeksi penduduk Indonesia 2020 – 2035 menggunakan data dasar penduduk hasil SP2020.

ship crew, boat people, remote area community, and internally displaced persons. Those who had permanent residence and had been travelling away from their home for six months or more were not enumerated in their permanent place, but in the place where they were during the census.

For the periods where the population census is not conducted, population projection is done to estimate population during those years. The population projection is an estimate based on the demographic components, such as birth, death, and migration. Indonesia's 2020 – 2035 population projection used the 2020 Population Census as the base population.

2. Penduduk Indonesia adalah semua orang yang berdomisili di wilayah teritorial Indonesia selama 6 bulan atau lebih dan atau mereka yang berdomisili kurang dari 6 bulan tetapi bertujuan menetap.
 3. Laju pertumbuhan penduduk adalah angka yang menunjukkan persentase pertambahan penduduk dalam jangka waktu tertentu.
2. *The population of Indonesia are all residents of the entire territory of Indonesia who have stayed for six months or longer, and those who intended to stay more than six months even though their length of stay is less than six months.*
 3. *The growth rate of population is the number that show percentage of population growth within a specified period.*

- | | |
|---|---|
| <p>4. Kepadatan penduduk adalah rasio banyaknya penduduk per kilometer persegi.</p> | <p>4. <i>Population density is ratio of population per square kilometer.</i></p> |
| <p>5. Rasio jenis kelamin adalah perbandingan antara penduduk laki-laki dan penduduk perempuan pada suatu wilayah dan waktu tertentu. Biasanya dinyatakan dengan banyaknya penduduk laki-laki untuk 100 penduduk perempuan</p> | <p>5. <i>Gender ratio is the ratio of males population to females population in a given area and time, usually expressed as the number.</i></p> |
| <p>6. Distribusi penduduk adalah pola persebaran penduduk di suatu wilayah, baik berdasarkan batas-batas geografis maupun berdasarkan batas-batas administrasi pemerintahan.</p> | <p>6. <i>Population distribution is the pattern of population distribution in an area, either by geographic boundaries or by government administrative boundaries.</i></p> |
| <p>7. Komposisi penduduk adalah pola persebaran penduduk menurut karakteristiknya, contoh: penduduk menurut kelompok umur, penduduk menurut jenis kelamin.</p> | <p>7. <i>Population compotition isthe pattern of population distribution by its characteristics, example: population by age group, population by Gender.</i></p> |
| <p>8. Rumah tangga adalah seseorang atau sekelompok orang yang mendiami sebagian atau seluruh bangunan fisik/sensus dan biasanya tinggal bersama serta pengelolaan makan dari satu dapur. Yang dimaksud makan dari satu dapur adalah jika pengurusan kebutuhan sehari-harinya dikelola bersama-sama menjadi satu.</p> | <p>8. <i>Household is an individual or group of people living in a physical/census building unit or part of it and usually commit on a common provision for food and other essentials of living. Common provision for food means one organising daily needs for all of household members.</i></p> |

9. Anggota rumah tangga adalah semua orang yang biasanya bertempat tinggal di suatu rumah tangga, baik yang berada di rumah pada waktu pencacahan maupun yang sementara tidak ada.
 10. Rata-rata anggota rumah tangga adalah angka yang menunjukkan rata-rata jumlah anggota rumah tangga per rumah tangga.
 11. Istilah migrasi seumur hidup disebut bila provinsi tempat tinggal seseorang pada saat pencacahan berbeda dengan provinsi tempat lahirnya.
 12. Istilah migrasi risen disebut bila provinsi tempat tinggal seseorang pada saat pencacahan berbeda dengan provinsi tempat tinggalnya 5 tahun yang lalu.
 13. Penduduk usia kerja adalah penduduk yang berumur 15 tahun ke atas.
 14. Angkatan kerja adalah penduduk usia kerja (15 tahun ke atas) yang bekerja, punya pekerjaan namun sementara tidak bekerja, dan pengangguran.
 15. Penduduk yang termasuk bukan angkatan kerja adalah penduduk usia kerja (15 tahun dan lebih) yang masih sekolah, mengurus
9. *Household member are those who usually lives in a household regardless of their location at the time of enumeration.*
 10. *Average household size is the average number of household members per household.*
 11. *Lifetime migration terminology if someone's province of residence at the time of enumeration was different from his/her province of birthplace.*
 12. *Recent migration terminology if someone's province of residence at the time of enumeration was different from his/her province of residence 5 years ago.*
 13. *Working age population is persons of 15 years and over.*
 14. *Labor force or economically active are persons of 15 years and over, who in the previous week were working, temporarily absent from work but having jobs, and unemployment.*
 15. *Not in labor force is persons aged 15 years and over, but not classified in labor force, such as students, housekeepers, or others exclude*

rumah tangga atau melaksanakan kegiatan lainnya selain kegiatan pribadi.

personal activity.

16. Bekerja adalah kegiatan ekonomi yang dilakukan oleh seseorang dengan maksud memperoleh atau membantu memperoleh pendapatan atau keuntungan dan lamanya bekerja paling sedikit 1 jam secara terus menerus dalam seminggu yang lalu (termasuk pekerja keluarga tanpa upah yang membantu dalam suatu usaha/kegiatan ekonomi). Status pekerjaan adalah kedudukan seseorang dalam unit usaha/kegiatan dalam melakukan pekerjaan.

16. *Working is economic activity conducted by a person and intended to earn income by doing work or helping to do work at least one hour continuously during the reference week (including unpaid family worker/s for any economic activity).*

17. Pengangguran terbuka terdiri dari mereka yang tak punya pekerjaan dan mencari pekerjaan; mereka yang tak punya pekerjaan dan mempersiapkan usaha; mereka yang tak punya pekerjaan dan tidak mencari pekerjaan, karena merasa tidak mungkin mendapatkan pekerjaan; serta mereka yang sudah punya pekerjaan, tetapi belum mulai bekerja.

17. *Unemployment which consists of Person without work but looking for work; Person without work who have established a new business/firm; Person without work who were not looking for work, because they do not expect to find work; and Person who have made arrangements to start work on a date subsequent to the reference period (future starts).*

18. Sekolah adalah kegiatan seseorang untuk bersekolah di sekolah formal, mulai dari pendidikan dasar sampai dengan pendidikan tinggi selama seminggu yang lalu sebelum pencacahan (tidak termasuk yang

18. *Students is persons who were regularly attending a formal school (exclude students who were on school holidays).*

sedang libur sekolah).

19. Mengurus rumah tangga adalah kegiatan seseorang yang mengurus rumah tangga tanpa mendapatkan upah, misalnya: ibu-ibu rumah tangga dan anaknya yang membantu mengurus rumah tangga. Sebaliknya pembantu rumah tangga yang mendapatkan upah walaupun pekerjaannya mengurus rumah tangga dianggap bekerja.
 20. Kegiatan lainnya adalah kegiatan seseorang selain disebut di atas, yakni mereka yang sudah pensiun, orang-orang yang cacat jasmani (buta, bisu dan sebagainya) yang tidak melakukan sesuatu pekerjaan seminggu yang lalu.
 21. Pendidikan tertinggi yang ditamatkan adalah tingkat pendidikan yang dicapai seseorang setelah mengikuti pelajaran pada kelas tertinggi suatu tingkatan sekolah dengan mendapatkan tanda tamat (ijazah).
 22. Jumlah jam kerja seluruhnya adalah jumlah jam kerja yang digunakan untuk bekerja (tidak termasuk jam kerja istirahat resmi dan jam kerja yang digunakan untuk hal-hal di luar pekerjaan).
19. *Housekeepers: persons who were engaged in household duties in their own home, or persons who helped in managing household chores without payment, e.g. housewives and their children who are doing household work. However, an activity undertaken by a servant is considered as work.*
 20. *Others activity is persons performing activities other than the ones mentioned above, such as retirement and those who are disabled (deaf, mute, etc).*
 21. *Educational attainment is the highest educational level completed by a person, verified with the receipt of a diploma or a letter of completion/certificate.*
 22. *Total working hours is the total hours spent by an employee to perform all jobs (excluding the time used for other activities which are not classified as work).*

23. Lapangan usaha adalah bidang kegiatan dari pekerjaan/tempat bekerja di mana seseorang bekerja. Klasifikasi lapangan usaha mengikuti Klasifikasi Baku Lapangan Usaha Indonesia (KBLI) dalam 1 digit.
24. Status pekerjaan adalah kedudukan seseorang dalam unit usaha/kegiatan dalam melakukan pekerjaan.
25. Berusaha sendiri tanpa dibantu orang lain adalah bekerja atau berusaha dengan menanggung risiko secara ekonomis, yaitu dengan tidak kembalinya ongkos produksi yang telah dikeluarkan dalam rangka usahanya tersebut, serta tidak menggunakan pekerja dibayar maupun pekerja tak dibayar, termasuk yang sifat pekerjaannya memerlukan teknologi atau keahlian khusus.
26. Berusaha dibantu buruh tidak tetap/buruh tidak dibayar adalah bekerja atau berusaha atas risiko sendiri, dan menggunakan buruh/pekerja tak dibayar dan atau buruh/pekerja tidak teta.
27. Berusaha dibantu buruh tetap/buruh dibayar adalah berusaha atas risiko sendiri dan mempekerjakan paling sedikit satu orang buruh/pekerja tetap yang dibayar.
23. *Industry is field of a person's activity or establishment. The classification of industries follows the Indonesia Standard Industrial Classification (KBLI) in one digit.*
24. *Employment status is the status of a person at his place of work or establishment where he was employed.*
25. *Own-account worker is a person who works at his own risk without assisted by paid per mount worker or unpaid worker include technical job or skill job.*
26. *Employer assisted by temporary workers/unpaid worker is a person who works at his own risk and assisted by temporary worker/unpaid worker.*
27. *Employer assisted by permanent workers/paid workers is a person who does his business at her/his own risk at least one assisted by paid permanent worker..*

28. Buruh/karyawan/pegawai adalah seseorang yang bekerja pada orang lain atau instansi/kantor/perusahaan secara tetap dengan menerima upah/gaji baik berupa uang maupun barang. Buruh yang tidak mempunyai majikan tetap, tidak digolongkan sebagai buruh/karyawan, tetapi sebagai pekerja bebas. Seseorang dianggap memiliki majikan tetap jika memiliki 1 (satu) majikan (orang/rumah tangga) yang sama dalam sebulan terakhir, khusus pada sektor bangunan batasannya tiga bulan. Apabila majikannya instansi/lembaga, boleh lebih dari satu.
28. *Employee is a person who work permanently for other people or institution/office/ company and gains some money/cash or goods as wage/salary. Labor who have no permanent employer is not categorized as a laborer/ worker/ employee but casual worker. A laborers in general is considered to have a permanent employer if he has the same employer during the past month, particularly for building construction sector is 3 months. If the employer is an institution, more than 1 (one) employer is allowed.*
29. Pekerja bebas adalah seseorang yang bekerja pada orang lain/majikan/institusi yang tidak tetap (lebih dari 1 majikan dalam sebulan terakhir) di usaha pertanian baik berupa usaha rumah tangga maupun bukan usaha rumah tangga, ataupun di nonpertanian atas dasar balas jasa dengan menerima upah atau imbalan baik berupa uang maupun barang, dan baik dengan sistem pembayaran harian maupun borongan.
29. *Casual employee is a person who doesnotworkpermanentlyforother people/employer/ institution(more than 1 employer during the last 1 month) in agricultural sector, either home industry or not home industry, or in non-agricultural sector based on remuneration paid with money or goods, and based on daily or contact payment system.*
30. Pekerja tak dibayar adalah seseorang yang bekerja membantu usaha untuk memperoleh penghasilan/keuntungan yang dilakukan oleh salah seorang anggota rumah
30. *Unpaid worker is a person who intended to work without pa,y either with money or good, in an establishment run by other members of the family, relative or neighbour.*

tangga atau bukan anggota rumah tangga tanpa mendapat upah/gaji baik berupa uang maupun barang.

<https://magetankab.bps.go.id>

ULASAN**DESCRIPTION****A. Penduduk**

Penduduk Kabupaten Magetan Tahun 2020 berdasarkan data dari Hasil Sensus Penduduk 2020 September Badan Pusat Statistik Kabupaten Magetan sebanyak 670.812 jiwa. Terdiri dari 330.024 laki-laki dan 340.788 perempuan. Rasio jenis kelamin sebesar 96,84; artinya setiap 100 penduduk perempuan di Kabupaten Magetan terdapat 96-97 penduduk laki-laki.

Kepadatan penduduk di Kabupaten Magetan tahun 2020 mencapai 974 jiwa/km². Kepadatan Penduduk di 18 kecamatan cukup beragam dengan kepadatan penduduk tertinggi terletak di kecamatan Magetan dengan kepadatan sebesar 2.113 jiwa/km² dan terendah di Kecamatan Poncol sebesar 605 jiwa/km².

B. Ketenagakerjaan

Tenaga kerja merupakan modal utama pembangunan perkotaan dan perdesaan. Jumlah dan komposisi tenaga kerja akan terus mengalami perubahan seiring berlangsungnya proses demografi.

Jumlah pencari kerja terdaftar di Dinas Sosial, Tenaga Kerja dan Transmigrasi Kabupaten Magetan pada tahun 2018 sebanyak 1.868 orang. Dimana para pencari kerja paling banyak adalah lulusan sekolah menengah atas (62,26 persen).

A. Population

At the end of 2020, total population in Magetan Regency based on The result of the 2020 Population Census (September) of BPS-Magetan Regency is 670.812; which consists of 330.024 males and 340.788 females. The Gender ratio is 96,84 which means every 100 females in Magetan regency there are 96-97 males.

Population density of Magetan Regency in 2020 reached 974 people/km square. Population density in 18 Subdistrict are quite diverse with the highest population density of subdistrict is located in the Magetan subdistrict with the number of density are 2.113 people/km square and the lowest in Poncol subdistrict with 605 people/km square.

B. Employment

Labour force is important for rural and urban development. The number of labour force changes dynamically as the shift of demographic process.

Number of Job Seekers Registered in Magetan on Social, Employment and Transmigration Office of Magetan Regency in 2018 were 1,868 persons. The number of job seekers dominated by Upper Secondary school graduate (62.26 percent).

Jumlah penduduk berumur 15 tahun ke atas di Kabupaten Magetan yang termasuk angkatan kerja sejumlah 381.763 orang, sedangkan yang bukan angkatan kerja sejumlah 139.565 orang.

Jumlah penduduk berumur 15 tahun ke atas yang memiliki pendidikan tertinggi yang ditamatkan di Kabupaten Magetan yang termasuk angkatan kerja memiliki pendidikan tertinggi paling banyak yaitu sekolah dasar sebanyak 153.324 jiwa, kemudian disusul oleh SMP dan SMK dengan masing-masing sejumlah 76.150 jiwa dan 117.184 jiwa.

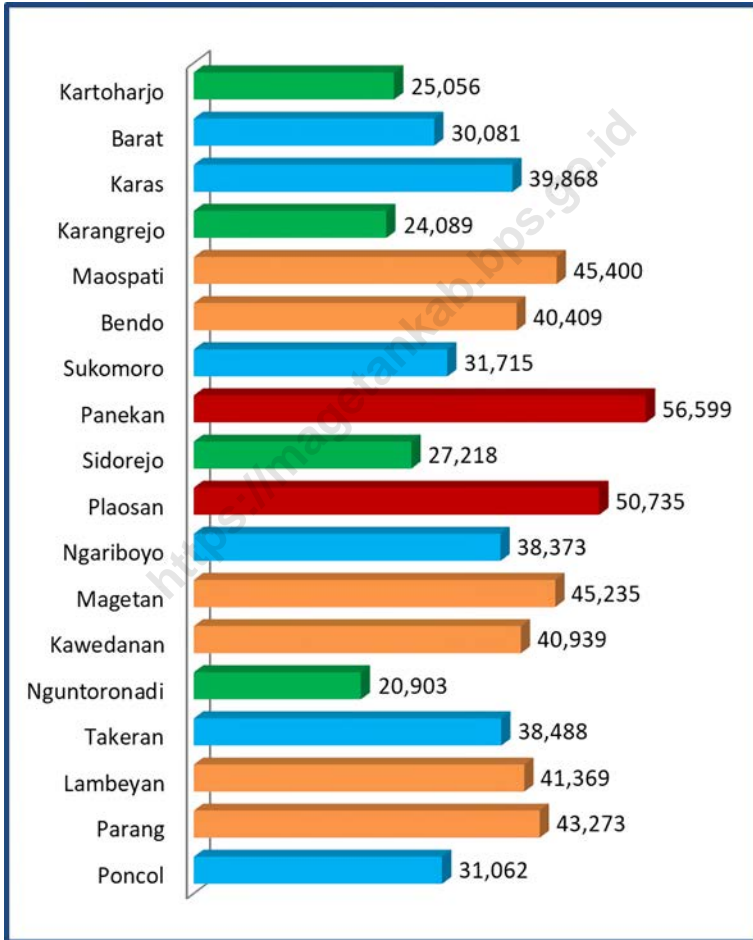
Number of people aged 15 years and over in Magetan Regency including labour force was 381.763 people, while non-labour force was 139.565 people.

Number of people aged 15 years and over by educational attainment in Magetan Regency including economically active most primary school was 153.324 people, then Lower Secondary school and vocational Upper Secondary school were 76.150 people and 117.184 people.

<https://magetankab.bpt.go.id>

Gambar 3.1
Figures

Jumlah Penduduk Menurut Kecamatan di Kabupaten Magetan, 2020
Number of Population by Subdistrict in Magetan Regency, 2020



Sumber/Source : Hasil SP2020 (September)/The result of the 2020 Population Census (September)

Gambar 3.2
Figures

Persentase Penduduk Berumur 15 Tahun Ke Atas yang Bekerja Selama Seminggu yang Lalu Menurut Status Pekerjaan Utama di Kabupaten Magetan, 2020
Percentage of Population 15 Years of Age and Over who Worked During The Previous Week by Main Employment Status in Magetan Regency, 2020



Sumber/Source : BPS, Survei Angkatan Kerja Nasional (Sakernas) Agustus/BPS-Statistics Indonesia, August National Labor Force Survey

**3.1 PENDUDUK
POPULATION**

Tabel 3.1.1 Penduduk, Laju Pertumbuhan Penduduk per Tahun, Distribusi Persentase Penduduk, Kepadatan Penduduk, Rasio Jenis Kelamin Penduduk Menurut Kecamatan di Kabupaten Magetan, 2020
Population, Annual Population Growth Rate, Percentage Distribution of Population, Population Density, and Population Gender Ratio by Subdistrict in Magetan Regency, 2020

Kecamatan Subdistrict	Penduduk Population	Laju Pertumbuhan Penduduk per Tahun 2010–2020 Annual Population Growth Rate (%) 2010–2020
(1)	(2)	(3)
Poncol	31 062	7,94
Parang	43 273	11,92
Lembeyan	41 369	12,77
Takeran	38 488	7,69
Nguntoronadi	20 903	8,69
Kawedanan	40 939	4,98
Magetan	45 235	5,18
Ngariboyo	38 373	11,82
Plaosan	50 735	6,03
Sidorejo	27 218	8,79
Panekan	56 599	15,24
Sukomoro	31 715	9,80
Bendo	40 409	6,56
Maospati	45 400	2,45
Karangrejo	24 089	5,83
Karas	39 868	7,58
Barat	30 081	5,27
Kartoharjo	25 056	6,52
Kabupaten Magetan	670 812	8,12

Lanjutan Tabel/Continued Table 3.1.1

Kecamatan Subdistrict	Persentase Penduduk Percentage of Total Population	Kepadatan Penduduk per km ² Population Density per sq.km
(1)	(4)	(5)
Poncol	4,63	605
Parang	6,45	604
Lembeyan	6,17	754
Takeran	5,74	1 512
Nguntoronadi	3,12	1 250
Kawedanan	6,10	1 038
Magetan	6,74	2 113
Ngariboyo	5,72	981
Plaosan	7,56	768
Sidorejo	4,06	695
Panekan	8,44	881
Sukomoro	4,73	960
Bendo	6,02	942
Maospati	6,77	1 797
Karangrejo	3,59	1 590
Karas	5,94	1 130
Barat	4,48	1 324
Kartoharjo	3,74	1 001
Kabupaten Magetan	100,00	974

Lanjutan Tabel/*Continued Table* 3.1.1

Kecamatan Subdistrict	Rasio Jenis Kelamin Population Sex Ratio
(1)	(6)
Poncol	103,66
Parang	96,73
Lembeyan	96,33
Takeran	96,71
Nguntoronadi	96,51
Kawedanan	94,18
Magetan	95,16
Ngariboyo	97,47
Plaosan	100,56
Sidorejo	99,25
Panekan	98,25
Sukomoro	92,98
Bendo	93,59
Maospati	94,69
Karangrejo	96,16
Karas	97,25
Barat	97,43
Kartoharjo	97,12
Kabupaten Magetan	96,84

Sumber/Source: Hasil SP2020 (September)/*The result of the 2020 Population Census (September)*

Tabel 3.1.2 **Jumlah Penduduk Menurut Kecamatan dan Jenis Kelamin di Kabupaten Magetan, 2020**
Table **Number of Population by Subdistrict and Gender in Magetan Regency, 2020**

Kecamatan Subdistrict	Jenis Kelamin Gender		Jumlah Total
	Laki-laki Male	Perempuan Female	
(1)	(2)	(3)	(4)
Poncol	15 810	15 252	31 062
Parang	21 277	21 996	43 273
Lembeyan	20 298	21 071	41 369
Takeran	18 922	19 566	38 488
Nguntoronadi	10 266	10 637	20 903
Kawedanan	19 856	21 083	40 939
Magetan	22 056	23 179	45 235
Ngariboyo	18 941	19 432	38 373
Plaosan	25 438	25 297	50 735
Sidorejo	13 558	13 660	27 218
Panekan	28 049	28 550	56 599
Sukomoro	15 281	16 434	31 715
Bendo	19 536	20 873	40 409
Maospati	22 081	23 319	45 400
Karangrejo	11 809	12 280	24 089
Karas	19 656	20 212	39 868
Barat	14 845	15 236	30 081
Kartoharjo	12 345	12 711	25 056
Kabupaten Magetan	330 024	340 788	670 812

Sumber/Source: Hasil SP2020 (September)/The result of the 2020 Population Census (September)

Tabel 3.1.3 Jumlah Penduduk Menurut Kelompok Umur dan Jenis Kelamin di Kabupaten Magetan, 2020
Number of Population by Age Group and Gender in Magetan Regency, 2020

Kelompok Umur <i>Age Groups</i>	Jenis Kelamin <i>Gender</i>		Jumlah <i>Total</i>
	Laki-laki <i>Male</i>	Perempuan <i>Female</i>	
(1)	(2)	(3)	(4)
0 - 4	16 380	15 358	31 738
5 - 9	23 369	22 153	45 522
10 - 14	23 831	22 613	46 444
15 - 19	23 609	22 488	46 097
20 - 24	23 653	22 562	46 215
25 - 29	21 786	20 681	42 467
30 - 34	21 105	21 086	42 191
35 - 39	25 401	26 402	51 803
40 - 44	25 394	25 427	50 821
45 - 49	23 679	24 927	48 606
50 - 54	22 669	24 050	46 719
55 - 59	20 182	23 107	43 289
60 - 64	19 647	21 872	41 519
65 - 69	15 272	15 674	30 946
70 - 74	9 791	11 454	21 245
75 +	14 256	20 934	35 190
Kabupaten Magetan	330 024	340 788	670 812

Sumber/Source: Hasil Perapihan Umur dari Data Administratif dan SP2020 (September)/*The Result of Smoothing Single Year of Age from Administrative Data and the 2020 Population Census (September)*

Tabel 3.1.4 Jumlah Penduduk, Keluarga, dan Rata-rata Anggota Keluarga Akhir Tahun Menurut Kecamatan di Kabupaten Magetan, 2020
End Year Population, Family, and Average Family by Subdistrict in Magetan Regency, 2020

Kecamatan Subdistrict	Penduduk Population	Keluarga Family	Rata-rata Anggota Keluarga Average Family
(1)	(2)	(3)	(4)
Poncol	31 694	10 246	3,09
Parang	45 587	15 506	2,94
Lembeyan	42 754	14 868	2,88
Takeran	39 297	13 744	2,86
Nguntoronadi	21 595	7 559	2,86
Kawedanan	42 654	15 157	2,81
Magetan	45 495	15 714	2,90
Ngariboyo	39 826	13 392	2,97
Plaosan	52 513	16 540	3,17
Sidorejo	28 605	9 021	3,17
Panekan	58 339	19 259	3,03
Sukomoro	33 036	11 969	2,76
Bendo	41 815	15 460	2,70
Maospati	46 510	17 128	2,72
Karangrejo	24 705	8 992	2,75
Karas	37 855	13 189	2,87
Barat	31 016	11 335	2,74
Kartoharjo	25 914	9 508	2,73
Kabupaten Magetan	689 210	238 587	2,89

Sumber/Source: Dinas Kependudukan dan Pencatatan Sipil Kabupaten Magetan/Population and Civil Registration Agency of Magetan Regency

Tabel
Table 3.1.5

Banyaknya Kelahiran dan Kematian Menurut Kecamatan dan Jenis Kelamin di Kabupaten Magetan, 2020
Number of Birth and Death by Subdistrict and Gender Ratio in Magetan Regency, 2020

Kecamatan Subdistrict	Kelahiran Birth		Jumlah Total
	Laki-laki Male	Perempuan Female	
(1)	(2)	(3)	(4)
Poncol	5 248	4 717	9 965
Parang	8 504	7 799	16 303
Lembeyan	7 090	6 794	13 884
Takeran	8 391	7 785	16 176
Nguntoronadi	3 999	3 764	7 763
Kawedanan	8 171	7 604	15 775
Magetan	9 669	9 228	18 897
Ngariboyo	8 123	7 339	15 462
Plaosan	10 127	9 214	19 341
Sidorejo	5 785	5 203	10 988
Panekan	11 641	10 746	22 387
Sukomoro	7 035	6 832	13 867
Bendo	7 356	7 248	14 604
Maospati	8 494	8 177	16 671
Karangrejo	5 474	5 122	10 596
Karas	7 462	7 382	14 844
Barat	6 541	6 042	12 583
Kartoharjo	4 547	4 234	8 781
Kabupaten Magetan	133 657	125 230	258 887

Lanjutan Tabel/*Continued Table* 3.1.5

Kecamatan <i>Subdistrict</i>	Kematian <i>Death</i>		Jumlah <i>Total</i>
	Laki-laki <i>Male</i>	Perempuan <i>Female</i>	
(1)	(5)	(6)	(7)
Poncol
Parang
Lembeyan
Takeran
Nguntoronadi
Kawedanan
Magetan
Ngariboyo
Plaosan
Sidorejo
Panekan
Sukomoro
Bendo
Maospati
Karangrejo
Karas
Barat
Kartoharjo
Kabupaten Magetan

Sumber/*Source*: Dinas Kependudukan dan Pencatatan Sipil Kabupaten Magetan/*Population and Civil Registration Agency of Magetan Regency*

Tabel
Table 3.1.6
Penduduk Datang dan Pindah Menurut Kecamatan dan Jenis Kelamin di Kabupaten Magetan, 2020
Migration of Population by Subdistrict and Gender Ratio in Magetan Regency, 2020

Kecamatan Subdistrict	Datang In Migrant		Jumlah Total
	Laki-laki Male	Perempuan Female	
(1)	(2)	(3)	(4)
Poncol	100	94	194
Parang	231	212	443
Lembeyan	203	163	366
Takeran	291	249	540
Nguntoronadi	182	185	367
Kawedanan	262	239	501
Magetan	254	304	558
Ngariboyo	163	164	327
Plaosan	189	187	376
Sidorejo	111	95	206
Panekan	307	256	563
Sukomoro	274	201	475
Bendo	291	255	546
Maospati	401	386	787
Karangrejo	184	185	369
Karas	330	335	665
Barat	232	212	444
Kartoharjo	194	131	325
Kabupaten Magetan	4 199	3 853	8 052

Lanjutan Tabel/*Continued Table* 3.1.6

Kecamatan <i>Subdistrict</i>	Laki-laki <i>Male</i>	Pindah <i>Out Migrant</i>	
		Perempuan <i>Female</i>	Jumlah <i>Total</i>
(1)	(5)	(6)	(7)
Poncol	76	89	138
Parang	149	141	217
Lembeyan	143	133	186
Takeran	222	207	249
Nguntoronadi	94	88	140
Kawedanan	189	197	206
Magetan	281	244	284
Ngariboyo	132	137	222
Plaosan	142	120	229
Sidorejo	60	66	165
Panekan	241	196	280
Sukomoro	149	143	194
Bendo	203	180	180
Maospati	302	305	306
Karangrejo	128	136	214
Karas	188	202	328
Barat	130	149	182
Kartoharjo	133	104	164
Kabupaten Magetan	2 962	2 837	5 799

Sumber/*Source*: Dinas Kependudukan dan Pencatatan Sipil Kabupaten Magetan/*Population and Civil Registration Agency of Magetan Regency*

Tabel
Table 3.1.7

Daftar Penerbitan Akta, Kelahiran Rutin dan Kelahiran Dispensasi Menurut Kecamatan di Kabupaten Magetan, 2020
List of Certificate, Birth and Special Birth by Subdistrict and in Magetan Regency, 2020

Kecamatan Subdistrict	Kelahiran Birth		Jumlah Total
	Laki-laki Male	Perempuan Female	
(1)	(2)	(3)	(4)
Poncol	237	176	413
Parang	334	272	606
Lembeyan	289	242	531
Takeran	279	264	543
Nguntoronadi	170	152	322
Kawedanan	270	238	508
Magetan	300	285	585
Ngariboyo	244	251	495
Plaosan	414	340	754
Sidorejo	184	176	360
Panekan	436	380	816
Sukomoro	227	205	432
Bendo	255	261	516
Maospati	277	314	591
Karangrejo	180	157	337
Karas	559	538	1 097
Barat	242	185	427
Kartoharjo	179	187	366
Kabupaten Magetan	5 076	4 623	9 699

Lanjutan Tabel/Continued Table 3.1.7

Kecamatan Subdistrict	Laki-laki Male	Kematian Death	Jumlah Total
		Perempuan Female	
(1)	(5)	(6)	(7)
Poncol	99	73	172
Parang	180	133	313
Lembeyan	140	106	246
Takeran	183	116	299
Nguntoronadi	98	85	183
Kawedanan	227	175	402
Magetan	201	199	400
Ngariboyo	178	153	331
Plaosan	199	187	386
Sidorejo	103	100	203
Panekan	255	192	447
Sukomoro	149	110	259
Bendo	211	169	380
Maospati	261	192	453
Karangrejo	120	92	212
Karas	238	169	407
Barat	159	133	292
Kartoharjo	157	78	235
Kabupaten Magetan	3 158	2 462	5 620

Lanjutan Tabel/*Continued Table* 3.1.7

Kecamatan <i>Subdistrict</i>	Pengakuan Anak <i>Child Avoval</i>		
	Laki-laki <i>Male</i>	Perempuan <i>Female</i>	Jumlah <i>Total</i>
(1)	(8)	(9)	(10)
Poncol	-	-	-
Parang	1	-	1
Lembeyan	-	-	-
Takeran	-	-	-
Nguntoronadi	-	-	-
Kawedanan	-	-	-
Magetan	-	-	-
Ngariboyo	-	-	-
Plaosan	-	-	-
Sidorejo	-	-	-
Panekan	-	-	-
Sukomoro	-	-	-
Bendo	-	-	-
Maospati	-	-	-
Karangrejo	-	-	-
Karas	-	-	-
Barat	-	-	-
Kartoharjo	-	-	-
Kabupaten Magetan	1	-	1

Lanjutan Tabel/*Continued Table 3.1.7*

Kecamatan <i>Subdistrict</i>	Pengesahan Anak <i>Child Adoption</i>		
	Laki-laki <i>Male</i>	Perempuan <i>Female</i>	Jumlah <i>Total</i>
(1)	(11)	(12)	(13)
Poncol	-	-	-
Parang	-	-	-
Lembeyan	1	1	2
Takeran	1	-	1
Nguntoronadi	-	-	-
Kawedanan	-	-	-
Magetan	2	2	4
Ngariboyo	-	-	-
Plaosan	1	-	1
Sidorejo	-	-	-
Panekan	-	1	1
Sukomoro	1	-	1
Bendo	-	-	-
Maospati	-	-	-
Karangrejo	-	1	1
Karas	1	1	2
Barat	-	-	-
Kartoharjo	2	-	2
Kabupaten Magetan	9	6	15

Sumber/*Source*: Dinas Kependudukan dan Pencatatan Sipil Kabupaten Magetan/*Population and Civil Registration Agency of Magetan Regency*

3.2 KETENAGAKERJAAN EMPLOYMENT

Tabel 3.2.1 Jumlah Penduduk Berumur 15 Tahun Keatas Menurut Jenis Kegiatan Selama Seminggu yang Lalu dan Jenis Kelamin di Kabupaten Magetan, 2020
Population Aged 15 Years and Over by Type of Activity During The Previous Week and Gender in Magetan Regency, 2020

Kegiatan Utama <i>Main Activity</i>	Jenis Kelamin/Gender		
	Laki-Laki <i>Male</i>	Perempuan <i>Female</i>	Jumlah <i>Total</i>
(1)	(2)	(3)	(4)
Angkatan Kerja <i>Economically Active</i>	209 291	172 472	381 763
Bekerja/ <i>Working</i>	198 241	169 239	367 480
Pengangguran Terbuka <i>Unemployment</i>	11 050	3 233	14 283
Bukan Angkatan Kerja <i>Economically Inactive</i>	42 154	97 411	139 565
Sekolah/ <i>Attending School</i>	14 622	12 919	27 541
Mengurus Rumah Tangga <i>Housekeeping</i>	11 938	73 716	85 654
Lainnya/ <i>Others</i>	7 061	4 533	11 594
Tidak Melakukan Kegiatan/ <i>No Activity</i>	8 533	6 243	14 776
Jumlah/Total	251 445	269 883	521 328

Sumber/Source: BPS, Survei Angkatan Kerja Nasional (Sakernas) Agustus/BPS-Statistics Indonesia, August National Labor Force Survey

Tabel
Table 3.2.2

Penduduk Berumur 15 Tahun ke Atas Menurut Pendidikan Tertinggi yang Ditamatkan dan Jenis Kegiatan Selama Seminggu yang Lalu di Kabupaten Magetan, 2020
Population 15 Years of Age and Over by Educational Attainment and Type of Activity During the Previous Week in Magetan Regency, 2020

Pendidikan Tertinggi yang Ditamatkan ¹ <i>Educational Attainment¹</i>	Angkatan Kerja/Economically Active			Persentase Bekerja terhadap Angkatan Kerja <i>Percentage of Working to Economically Active</i>
	Bekerja <i>Working</i>	Pengangguran ² <i>Unemployment²</i>	Jumlah Angkatan Kerja <i>Total of Economically Active</i>	
(1)	(2)	(3)	(4)	(5)
0	150 062	3 262	153 324	97,87
1	74 028	2 122	76 150	97,21
2	109 650	7 534	117 184	93,57
3	33 740	1 365	35 105	96,11
Jumlah/Total	367 480	14 283	381 763	96,26

Lanjutan Tabel/*Continued Table 3.2.2*

Pendidikan Tertinggi yang Ditamatkan ¹ <i>Educational Attainment¹</i>	Bukan Angkatan Kerja <i>Not Economically Active</i>	Jumlah Total	Persentase Angkatan Kerja terhadap Penduduk Usia Kerja <i>Percentage of Economically Active to Working Age Population</i>
(1)	(6)	(7)	(8)
0	59 485	212 809	72,05
1	33 787	109 937	69,27
2	39 137	156 321	74,96
3	7 156	42 261	83,07
Jumlah/Total	139 565	521 328	73,23

- Catatan/Note:
- ¹ 0. ≤ Sekolah Dasar (SD)/≤ *Primary School*
 1. Sekolah Menengah Pertama/*Lower Secondary School*
 2. Sekolah Menengah Atas/*Upper Secondary School*
 3. Perguruan Tinggi/*Collage*
- ² 1. Mencari pekerjaan/*Looking for work*
 2. Mempersiapkan usaha/*Establishing a new business/firm*
 3. Merasa tidak mungkin mendapat pekerjaan/*Hopeless of job*
 4. Sudah punya pekerjaan tetapi belum mulai bekerja/*Have a job in future start*

Sumber/Source: BPS, Survei Angkatan Kerja Nasional (Sakernas) Agustus/BPS-Statistics Indonesia, August National Labor Force Survey

Tabel
Table 3.2.3

Penduduk Berumur 15 Tahun Ke Atas yang Bekerja Selama Seminggu yang Lalu Menurut Status Pekerjaan Utama dan Jenis Kelamin di Kabupaten Magetan, 2020
Population 15 Years of Age and Over who Worked During The Previous Week by Main Employment Status and Gender in Magetan Regency, 2020

Status Pekerjaan Utama Main Employment Status	Laki-Laki Male	Perempuan Female	Jumlah Total
(1)	(2)	(3)	(4)
Berusaha sendiri <i>Own account worker</i>	21 451	31 215	52 666
Berusaha dibantu buruh tidak tetap/buruh tidak dibayar <i>Employer assisted by temporary worker/unpaid worker</i>	56 025	33 007	89 032
Berusaha dibantu buruh tetap/buruh dibayar <i>Employer assisted by permanent worker/paid worker</i>	7 774	2 338	10 112
Buruh/Karyawan/Pegawai/ <i>Employee</i>	49 686	36 800	86 486
Pekerja bebas <i>Casual worker</i>	43 474	18 134	61 608
Pekerja keluarga/tak dibayar <i>Family worker/unpaid worker</i>	19 831	47 745	67 576
Jumlah/Total	198 241	169 239	367 480

Sumber/Source: BPS, Survei Angkatan Kerja Nasional (Sakernas) Agustus/BPS-Statistics Indonesia, August National Labor Force Survey

Tabel
Table 3.2.4

Penduduk Berumur 15 Tahun Ke Atas yang Bekerja Selama Seminggu yang Lalu Menurut Lapangan Pekerjaan Utama dan Jenis Kelamin di Kabupaten Magetan, 2020
Population 15 Years of Age and Over who Worked During The Previous Week by Industry and Gender in Magetan Regency, 2020

Lapangan Pekerjaan Utama <i>Industry</i>	Laki-Laki <i>Male</i>	Perempuan <i>Female</i>	Jumlah <i>Total</i>
(1)	(2)	(3)	(4)
1	79 410	58 107	137 517
2	49 718	33 989	83 707
3	69 113	77 143	146 256
Jumlah/Total	198 241	169 239	367 480

Catatan/Note: 1. Pertanian, Kehutanan, Perburuan, dan Perikanan/*Agriculture, Forestry, Hunting, and Fisheries*
2. Manufaktur/*Manufactur*
3. Jasa/*Services*

Sumber/Source: BPS, Survei Angkatan Kerja Nasional (Sakernas) Agustus/BPS-Statistics Indonesia, August National Labor Force Survey

Tabel 3.2.5 **Jumlah Penduduk Berumur 15 Tahun Keatas yang Termasuk Angkatan Kerja Menurut Kelompok Umur dan Jenis Kelamin di Kabupaten Magetan, 2020**
Population Aged 15 Years and Over Who Are in Labor Force by Age Group and Gender in Magetan Regency, 2020

Kelompok Umur Age Group	Laki-Laki Male	Perempuan Female	Jumlah Total
(1)	(2)	(3)	(4)
15 – 19	7 887	5 366	13 253
20 – 24	13 151	9 951	23 102
25 – 29	16 963	13 553	30 516
30 – 34	20 938	13 772	34 710
35 – 39	19 356	15 273	34 629
40 – 44	21 573	18 354	39 927
45 – 49	22 279	18 496	40 775
50 – 54	23 623	20 491	44 114
55 – 59	21 993	19 719	41 712
60+	41 528	37 497	79 025
Jumlah/Total	209 291	172 472	381 763

Sumber/Source: BPS, Survei Angkatan Kerja Nasional (Sakernas) Agustus/BPS-Statistics Indonesia, August National Labor Force Survey

Tabel
Table 3.2.6

Jumlah Penduduk Berumur 15 Tahun Keatas yang Bekerja Menurut Kelompok Umur dan Jenis Kelamin di Kabupaten Magetan, 2020
Population Aged 15 Years and Over Who Working by Age Group and Gender in Magetan Regency, 2020

Kelompok Umur Age Group	Laki-Laki Male	Perempuan Female	Jumlah Total
(1)	(2)	(3)	(4)
15 – 19	6 484	5 140	11 624
20 – 24	10 748	9 655	20 403
25 – 29	14 988	12 847	27 835
30 – 34	20 607	13 772	34 379
35 – 39	18 685	14 938	33 623
40 – 44	21 025	17 798	38 823
45 – 49	20 698	18 047	38 745
50 – 54	22 592	20 126	42 718
55 – 59	20 886	19 419	40 305
60+	41 528	37 497	79 025
Jumlah/Total	198 241	169 239	367 480

Sumber/Source: BPS, Survei Angkatan Kerja Nasional (Sakernas) Agustus/BPS-Statistics Indonesia, August National Labor Force Survey

Tabel
Table 3.2.7

Tingkat Partisipasi Angkatan Kerja (TPAK), Tingkat Pengangguran Terbuka (TPT), dan Tingkat Kesempatan Kerja (TKK) Menurut Jenis Kelamin di Kabupaten Magetan, 2020
Work Level Participation Rate, Open Unemployment Rate, and Job Opportunity Rates by Gender in Magetan Regency, 2020

Indikator <i>Indicator</i>	Laki-Laki <i>Male</i>	Perempuan <i>Female</i>	Jumlah <i>Total</i>
(1)	(2)	(3)	(4)
Tingkat Partisipasi Angkatan Kerja (TPAK) ¹ <i>Work Level Participation Rate</i>	83,24	63,91	73,23
Tingkat Pengangguran Terbuka (TPT) ² <i>Open Unemployment Rate</i>	5,28	1,87	3,74
Tingkat Kesempatan Kerja (TKK) ³ <i>Job Opportunity Rate</i>	94,72	98,13	96,26

Catatan/Note: ¹ Persentase jumlah angkatan kerja terhadap penduduk usia kerja (15 Tahun ke Atas)/*The percentage of total labor force to the working age population (15 years and over)*

² Persentase penduduk usia 15 tahun keatas yang merupakan pengangguran terhadap jumlah angkatan kerja/
The percentage of population aged 15 years and over who are unemployed to total labor force

³ Persentase penduduk berumur 15 tahun ke atas yang bekerja terhadap angkatan kerja/*The percentage of the population aged 15 years and over working in the labor force*

Sumber/Source: BPS, Survei Angkatan Kerja Nasional (Sakernas) Agustus/BPS-Statistics Indonesia, August National Labor Force Survey

Tabel 3.2.8 Jumlah Pencari Kerja, Penempatan dan Permintaan Kerja Menurut Jenis Kelamin di Kabupaten Magetan, 2020
Number of Job Seekers, Placement and Demand by Gender in Magetan Regency, 2020

Uraian <i>Description</i>	Laki-Laki <i>Male</i>	Perempuan <i>Female</i>	Jumlah <i>Total</i>
(1)	(2)	(3)	(4)
Sisa Pencari Kerja Tahun yang Lalu <i>Remnant of Job Seekers</i>	478	354	832
Pencari Kerja <i>Job Seekers</i>	625	483	1 108
Penempatan <i>Placement</i>	458	659	1 117
Penghapusan Pencari Kerja <i>Job Seekers to be Cancelled</i>	67	30	97
Pencari Kerja yang Belum Ditempatkan <i>Unsettled Job Seekers</i>	645	178	823
Permintaan Lowongan Kerja <i>Demand of Vacancies</i>	565	750	1 315
Dipenuhi <i>Occupied</i>	369	504	873
Penghapusan Lowongan <i>Vacancy to be Cancelled</i>	-	-	-
Sisa Lowongan Kerja yang Belum Dipenuhi <i>Remnant of Vacancies</i>	196	246	442

Sumber/Source: Dinas Tenaga Kerja Kabupaten Magetan/ *Manpower Service, Magetan Regency*

Tabel 3.2.9 Jumlah Pencari Kerja Menurut Jenis Kelamin dan Tingkat Pendidikan di Kabupaten Magetan, 2020
Number of Job Seekers by Gender and Education in Magetan Regency, 2020

Pendidikan Education	Laki-Laki Male	Perempuan Female	Jumlah Total
(1)	(2)	(3)	(4)
Belum Tamat Sekolah Dasar <i>Did not Complete Primary School</i>	-	-	-
Sekolah Dasar <i>Primary School</i>	6	20	26
Sekolah Menengah Pertama <i>Lower Secondary School</i>	61	85	146
Sekolah Menengah Atas <i>Upper Secondary School</i>			
1. Sekolah Menengah Umum <i>General High School</i>	200	265	465
2. Sekolah Menengah Kejuruan <i>Vocational High School</i>	478	323	801
Akademi <i>Academy</i>	-	-	-
Universitas <i>University</i>	185	270	455

Sumber/Source: Dinas Tenaga Kerja Kabupaten Magetan/ *Manpower Service, Magetan Regency*

Tabel
Table 3.2.10

**Pencari Kerja Terdaftar, Lowongan Kerja Terdaftar,
dan Penempatan/Pemenuhan Tenaga Kerja Menurut
Kecamatan dan Jenis Kelamin di Kabupaten Magetan,
2020**

*Number of Registered Job Applicants, Registered Job
Vacancies, and Placement of Workers by Regency/
Municipality and Gender in Magetan Regency, 2020*

Kecamatan <i>Subdistrict</i>	Pencari Kerja Terdaftar <i>Registered Job Applicants</i>		
	Laki-laki <i>Male</i>	Perempuan <i>Female</i>	Jumlah <i>Total</i>
(1)	(2)	(3)	(4)
Poncol	43	22	65
Parang	45	26	71
Lembeyan	38	27	65
Takeran	36	28	64
Nguntoronadi	32	59	91
Kawedanan	34	29	63
Magetan	25	13	38
Ngariboyo	56	19	75
Plaosan	59	46	105
Sidorejo	36	28	64
Panekan	19	11	30
Sukomoro	41	30	71
Bendo	21	22	43
Maospati	32	28	60
Karangrejo	18	6	24
Karas	19	24	43
Barat	26	23	49
Kartoharjo	45	22	67
Kabupaten Magetan	625	463	1 088

Lanjutan Tabel/*Continued Table* 3.2.10

Kecamatan <i>Subdistrict</i>	Lowongan Kerja Terdaftar <i>Registered Job Vacancies</i>		
	Laki-laki <i>Male</i>	Perempuan <i>Female</i>	Jumlah <i>Total</i>
(1)	(5)	(6)	(7)
Poncol	-	-	-
Parang	-	-	-
Lembeyan	-	-	-
Takeran	-	-	-
Nguntoronadi	-	-	-
Kawedanan	-	-	-
Magetan	-	-	-
Ngariboyo	-	-	-
Plaosan	-	-	-
Sidorejo	-	-	-
Panekan	-	-	-
Sukomoro	-	-	-
Bendo	-	-	-
Maospati	-	-	-
Karangrejo	-	-	-
Karas	-	-	-
Barat	-	-	-
Kartoharjo	-	-	-
Kabupaten Magetan	-	-	-

Lanjutan Tabel/*Continued Table* 3.2.10

Kecamatan <i>Subdistrict</i>	Penempatan/Pemenuhan Tenaga Kerja <i>Placement of Workers</i>		
	Laki-laki <i>Male</i>	Perempuan <i>Female</i>	Jumlah <i>Total</i>
(1)	(8)	(9)	(10)
Poncol	22	25	47
Parang	25	26	51
Lembeyan	32	40	72
Takeran	34	39	73
Nguntoronadi	13	69	82
Kawedanan	47	74	121
Magetan	35	44	79
Ngariboyo	25	26	51
Plaosan	41	63	104
Sidorejo	17	25	42
Panekan	18	24	42
Sukomoro	21	23	44
Bendo	29	26	55
Maospati	16	29	45
Karangrejo	12	21	33
Karas	17	20	37
Barat	23	31	54
Kartoharjo	31	54	85
Kabupaten Magetan	458	659	1 117

Sumber/*Source*: Dinas Tenaga Kerja Kabupaten Magetan/ *Manpower Service, Magetan Regency*

Tabel 3.2.11 **Transmigrasi Menurut Jenis Kelamin dan Kecamatan Asal di Kabupaten Magetan, 2020**
Table 3.2.11 **Number of Transmigrant by Gender and Subdistrict of Origin in Magetan Regency, 2020**

Kecamatan Subdistrict	Jumlah KK Number of Household	Jumlah Jiwa Number of Persons	Jenis Kelamin Gender	
			Laki-laki Male	Perempuan Female
(1)	(2)	(3)	(4)	(5)
Poncol	-	-	-	-
Parang	-	-	-	-
Lembeyan	-	-	-	-
Takeran	-	-	-	-
Nguntoronadi	-	-	-	-
Kawedanan	-	-	-	-
Magetan	-	-	-	-
Ngariboyo	-	-	-	-
Plaosan	-	-	-	-
Sidorejo	-	-	-	-
Panekan	-	-	-	-
Sukomoro	-	-	-	-
Bendo	-	-	-	-
Maospati	-	-	-	-
Karangrejo	-	-	-	-
Karas	-	-	-	-
Barat	-	-	-	-
Kartoharjo	-	-	-	-
Kabupaten Magetan	-	-	-	-

Sumber/Source: Dinas Tenaga Kerja Kabupaten Magetan/ Manpower Service, Magetan Regency

04

SOSIAL DAN KESEJAHTERAAN RAKYAT

SOCIAL AND WELFARE

130.604

MURID/PUPIL

Murid pada sekolah
swasta dan negeri
*Pupils in public and
private school*



SEKOLAH/SCHOOL

1.178



Meliputi : TK, RA, SD, MI, SMP,
MTs, SMA, SMK, MA

*Include: Kindergarden, RA, Primary
School, MI, Lower Secondary School,
MTs, Upper Secondary School,
Vocational Secondary School, MA*

10.514

GURU/TEACHER

Jumlah guru termasuk
kepala sekolah dan guru
*The total of teachers including
headmaster and teacher*



PENJELASAN TEKNIS**TECHNICAL NOTES**

- | | |
|--|---|
| <p>1. Tidak/belum pernah sekolah adalah mereka yang tidak pernah atau belum pernah terdaftar dan tidak pernah atau belum pernah aktif mengikuti pendidikan di suatu jenjang pendidikan formal. Termasuk juga yang tamat/belum tamat taman kanak-kanak tetapi tidak melanjutkan ke sekolah dasar.</p> | <p>1. <i>Not/never attending school is someone who has never attended or never been registered in a formal education, such as primary, secondary, and tertiary education. Those who just completed kindergarten are considered as never attended school.</i></p> |
| <p>2. Masih bersekolah adalah mereka yang terdaftar dan aktif mengikuti pendidikan formal dan nonformal (Paket A, B, atau C), baik pendidikan dasar, menengah maupun pendidikan tinggi. Bagi mahasiswa yang sedang cuti dianggap masih bersekolah.</p> | <p>2. <i>Attending school is someone who is currently attending primary, secondary, or tertiary education, including package A, package B, or package C. College student who postpones his/her study is considered as attending school.</i></p> |
| <p>3. Tidak bersekolah lagi adalah mereka yang pernah terdaftar dan aktif mengikuti pendidikan di suatu jenjang pendidikan formal dan nonformal (Paket A, B, atau C), tetapi pada saat pencacahan tidak lagi terdaftar dan tidak aktif mengikuti pendidikan.</p> | <p>3. <i>Not attending school anymore is someone who had enrolled and participated in formal and non-formal education in the past including package A, package B, or package C, but currently does not attend school.</i></p> |
| <p>4. Tamat sekolah adalah menyelesaikan pelajaran yang ditandai dengan lulus ujian akhir pada kelas atau tingkat terakhir suatu jenjang pendidikan di sekolah negeri maupun swasta dengan mendapatkan tanda tamat belajar/ijazah. Seseorang yang belum mengikuti pelajaran</p> | <p>4. <i>Completed particular level of education is someone who has completed particular level of education in private or public school and accepting graduation certificate. Someone who has never attended the highest grade but passed the final exam is considered as completed particular level of</i></p> |

pada kelas tertinggi tetapi telah mengikuti ujian akhir dan lulus dianggap tamat sekolah.

5. Jalur Pendidikan di Indonesia terdiri atas 1) pendidikan formal, 2) pendidikan nonformal, dan 3) pendidikan informal yang ketiganya dapat saling melengkapi dan memperkaya (Undang-Undang No. 20 Tahun 2013 tentang Sistem Pendidikan Nasional).
6. Jenjang Pendidikan Formal terdiri atas pendidikan dasar, pendidikan menengah, dan pendidikan tinggi. Jenis pendidikan yang diajarkan mencakup pendidikan umum, kejuruan, akademik, profesi, vokasi, keagamaan, dan khusus.
 - Pendidikan Dasar berbentuk Sekolah Dasar (SD) dan Madrasah Ibtidaiyah (MI) atau bentuk lain yang sederajat serta Sekolah Menengah Pertama (SMP) dan Madrasah Tsanawiyah (MTs), atau bentuk lain yang sederajat.
 - Pendidikan Menengah berbentuk Sekolah Menengah Atas (SMA), Madrasah Aliyah (MA), Sekolah Menengah Kejuruan (SMK), dan Madrasah Aliyah Kejuruan (MAK), atau bentuk lain yang sederajat.
 - Pendidikan Tinggi merupakan jenjang pendidikan setelah

education.

5. *The Education System in Indonesia consists of 1) a formal education, 2) non-formal education, and 3) informal education that all three can be complementary and enriching (Law No. 20 Year 2013 about The National Education System).*
6. *The Formal Education Level consists of primary education, secondary education, and high education. The kind of education that taught consists of general education, vocational, academic, professional, religious, and specific education.*
 - *The Primary Education consists of Elementary School and Islamic Elementary School or other equivalent forms and Lower Secondary School and MTs, or other equivalent forms.*
 - *The Secondary Education consists of the Upper Secondary school, MA, Vocational School, and Vocational Madrasah Aliyah, or other equivalent forms.*
 - *The High Education consists of the education level after*

pendidikan menengah yang mencakup program pendidikan diploma, sarjana, magister, spesialis, dan doktor yang diselenggarakan oleh perguruan tinggi. Perguruan tinggi dapat berbentuk akademi, politeknik, sekolah tinggi, institut, atau universitas.

the secondary education that consists of diplomas, bachelor, master, specialist, and doctoral degrees that are held by the college. The colleges can be academy, polytechnic, high school, institute, or university.

7. Angka Partisipasi Murni (APM) adalah Proporsi anak sekolah pada satu kelompok usia tertentu yang bersekolah pada jenjang yang sesuai dengan kelompok usianya.
 8. Angka Partisipasi Kasar (APK) adalah Proporsi anak sekolah pada suatu jenjang tertentu dalam kelompok usia yang sesuai dengan jenjang pendidikan tersebut.
 9. Angka Melek Huruf adalah proporsi penduduk kelompok umur tertentu yang dapat membaca dan menulis.
 10. Rumah Sakit adalah tempat pemeriksaan dan perawatan kesehatan, biasanya berada di bawah pengawasan dokter/tenaga medis, yang melayani penderita yang sakit untuk berobat rawat jalan atau rawat inap.
7. *Pure Participation Rate (APM) is Proportion of school children in a certain age group who attend school at a level appropriate to their age group.*
 8. *Crude Participation Rate (APK) is Proportion of school children at a certain level in the age group that matches that level of education*
 9. *Literacy rate is the proportion of the population of certain age groups who can read and write.*
 10. *Hospital is a place for health check, usually controlled/supervised by doctors/medical personnel to serve the ill patients to get outpatient or inpatient treatment services.*

11. Rumah Sakit Bersalin adalah rumah sakit khusus untuk persalinan, dilengkapi pelayanan spesialis pemeriksaan kehamilan, persalinan, rawat inap dan rawat jalan ibu dan anak yang berada di bawah pengawasan dokter spesialis kandungan.
12. Rumah Bersalin adalah sarana pelayanan kesehatan dengan izin sebagai rumah bersalin, dilengkapi pelayanan pemeriksaan kehamilan, persalinan serta pemeriksaan ibu dan anak yang berada di bawah pengawasan bidan senior.
13. Poliklinik adalah sarana kesehatan yang dipakai untuk pelayanan berobat jalan, biasanya beradadi bawah pengawasan dokter/ tenaga medis.
14. Puskesmas (Pusat Kesehatan Masyarakat) adalah unit pelaksana teknis dinas kesehatan Kecamatan yang mempunyai fungsi utama sebagai penyelenggara pelayanan kesehatan tingkat pertama. Wilayah kerja puskesmas maksimal adalah satu kecamatan dan untuk dapat menjangkau wilayah kerjanya, puskesmas mempunyai jaringan pelayanan yang meliputi unit Puskesmas Pembantu (Pustu), unit Puskesmas Keliling (Puskel), dan unit bidan desa/komunitas (Peraturan Menteri Kesehatan RI
11. *Maternity Hospital is a specialized hospital for childbirth, has specialist inspection service to pregnancy, childbirth, hospitalization and outpatient for mothers and children that is under the supervision of an obstetrician.*
12. *Maternity House is health care facility with a license as a maternity house, equipped with prenatal care, childbirth and examination of mothers and children which is under the supervision of a senior midwife.'*
13. *Polyclinic is a health facility in which to get outpatient services, usually under the control of doctor/ medical personnel.*
14. *Public Health Center is technical implementation unit of regency health department that have the primary function as a first-level health care providers. The working area standard of public health center is one district and to reach their working areas, public health centers have a service network covering subsidiary of public health center, mobile public health center units, and midwife units (Regulation of the Minister of Health of Indonesia Number 75 Year 2014 about Public Health Center).*

No. 75 Tahun 2014 Tentang Pusat Kesehatan Masyarakat).

15. Rumah Bersalin adalah sarana pelayanan kesehatan dengan izin sebagai rumah bersalin, dilengkapi pelayanan pemeriksaan kehamilan, persalinan serta pemeriksaan ibu dan anak yang berada di bawah pengawasan bidan senior.
16. Apotek adalah suatu tempat tertentu yang digunakan untuk melakukan pekerjaan kefarmasian, dan penyaluran/ penjualan obat atau bahan farmasi dan perbekalan kesehatan lainnya kepada masyarakat yang dikelola oleh tenaga apoteker (Peraturan Menteri Kesehatan RI No. 1332 Tahun 2002 Tentang Perubahan Atas Peraturan Menteri Kesehatan RI No. 922/MENKES/PER/X/1993 Tentang Ketentuan dan Tata Cara Pemberian Izin Apotek).
17. Keluhan kesehatan adalah keadaan seseorang yang mengalami gangguan kesehatan atau kejiwaan, baik karena penyakit akut, penyakit kronis, kecelakaan, kriminal, atau hal lain.
18. Angka penemuan kasus tuberkulosis adalah jumlah kasus baru tuberkulosis (TB) dan kasus TB yang didiagnosis kambuh yang diobati dalam program penanggulangan TB nasional dan
15. *Maternity House is health care facility with a license as a maternity house, equipped with prenatal care, childbirth and examination of mothers and children which is under the supervision of a senior midwife.*
16. *Pharmacy is a specific place that is used for pharmaceutical jobs, and distribution/sale of drugs/ pharmaceuticals and other medical supplies to people that are administered by trained pharmacist (Regulation of the Minister of Health of Indonesia Number 1332 Year 2002 about the Changes of Regulation of the Minister of Health of Indonesia Number 922/MENKES/PER/X/1993 about Provision and Procedures for Administration of Licensed Pharmacies).*
17. *Health complaint is a condition where a person has health or mental problems because of acute illness, chronically illness, accident, crimes, or others.*
18. *The case detection rate for all forms of tuberculosis is the number of new and replase tuberculosis cases diagnosed and treated in national tuberculosis control programmes and notified to WHO, divided by*

dilaporkan kepada WHO, dibagi dengan perkiraan WHO terhadap jumlah kasus insiden tuberkulosis pada tahun yang sama, dinyatakan sebagai persentase.

WHO's estimate of the number of incident tuberculosis cases for the same year, expressed as a percentage.

19. Kasus kumulatif AIDS adalah kumulatif kasus AIDS sampai dengan referensi waktu tertentu.
 20. Bencana Alam adalah peristiwa atau serangkaian peristiwa yang mengancam dan mengganggu kehidupan / penghidupan masyarakat yang disebabkan oleh faktor alam antara lain berupa gempa bumi, tsunami, gunung meletus, banjir, kekeringan, angin topan, dan tanah longsor sehingga mengakibatkan kerugian materi maupun non-materi.
 21. Korban meninggal adalah orang yang dilaporkan tewas atau meninggal dunia akibat bencana.
 22. Korban hilang adalah orang yang dilaporkan hilang atau tidak ditemukan atau tidak diketahui keberadaannya setelah terjadi bencana.
 23. Korban luka/sakit adalah orang yang mengalami luka-luka atau sakit, dalam keadaan luka ringan, luka sedang maupun luka parah/berat, baik yang berobat jalan maupun rawat inap.
19. *Cummulative AIDS case is cummulative AIDS cases with reference to a particular time.*
 20. *Natural Disaster is an event or series of events that threaten and disrupt the lives and livelihoods caused by natural factors such as: earthquake, tsunami, volcanic eruption, flood, flash flood, drought, typhoon/ cyclone, and landslide so it can lead to result in loss of material and non-material.*
 21. *Fatality is a person reported killed or death in the wake of a disaster.*
 22. *Missing person is a person reported missing or who cannot be located or who cannot be accounted for in the wake of a disaster.*
 23. *Casualty is a person suffering injury or illness, in a state of light injury, moderate injury, or heavy injury, which in undergoing treatment as either an outpatient or inpatient.*

24. Rusak Berat adalah kriteria kerusakan yang mengakibatkan bangunan roboh atau sebagian besar komponen struktur rusak.
24. *Severely damaged is the criteria of damage that resulted most buildings collapsed or damaged its structural components.*
25. Rusak sedang adalah kriteria kerusakan yang mengakibatkan sebagian kecil komponen struktur rusak, dan komponen penunjang rusak namun bangunan masih tetap berdiri.
25. *Damaged is the criteria of damage that resulted defective fraction of structural components and supporting components damaged, but the building still stands.*
26. Rusak ringan adalah kriteria kerusakan yang mengakibatkan sebagian komponen struktur retak (struktur masih bisa digunakan) dan bangunan masih tetap berdiri.
26. *Lightly damaged is the criteria of damage that resulted partially cracked structural components, but the structure still can be used and the building still stands.*
27. Untuk mengukur kemiskinan, BPS menggunakan konsep kemampuan memenuhi kebutuhan dasar (basic needs approach). Dengan pendekatan ini, kemiskinan dipandang sebagai ketidakmampuan dari sisi ekonomi untuk memenuhi kebutuhan dasar makanan dan bukan makanan yang diukur dari sisi pengeluaran. Metode yang digunakan adalah menghitung Garis Kemiskinan (GK), yang terdiri dari dua komponen yaitu Garis Kemiskinan Makanan (GKM) dan Garis Kemiskinan Non-Makanan (GKNM). Penghitungan Garis Kemiskinan dilakukan secara terpisah untuk daerah perkotaan dan perdesaan.
27. *To measure poverty, BPS-Statistics Indonesia has used the concept of basic needs approach. Therefore, poverty is viewed as economic inability to fulfill food and non-food basic needs which are measured by consumption/expenditure. The method used is calculating poverty line, which consists of two components that are Food Poverty Line (FPL) and Non-Food Poverty Line (NFPL). The poverty line was calculated separately for urban and rural areas.*

28. Penduduk miskin adalah penduduk yang memiliki rata-rata pengeluaran per kapita per bulan di bawah Garis Kemiskinan.
28. *A person whose expenditure per capita per month is below the poverty line is considered to be poor.*
29. Garis Kemiskinan Makanan (GKM) merupakan nilai pengeluaran kebutuhan minimum makanan yang disetarakan dengan 2.100 kkalori per kapita per hari. Garis Kemiskinan Non-Makanan (GKNM) adalah kebutuhan minimum untuk perumahan, sandang, pendidikan, kesehatan, dan kebutuhan dasar lainnya.
29. *The Food Poverty Line refers to the daily minimum requirement of 2,100 kcal per capita per day. The Non-Food Poverty Line refers to the minimum requirement for household necessities for clothing, education, health, and other basic individual needs.*
30. Ukuran Kemiskinan :
- Head Count Index (HCI-P0) adalah persentase penduduk miskin yang berada di bawah Garis Kemiskinan (GK).
 - Indeks Kedalaman Kemiskinan (*Poverty Gap Index*-P1) merupakan ukuran rata-rata kesenjangan pengeluaran masing-masing penduduk miskin terhadap garis kemiskinan. Semakin tinggi nilai indeks, semakin jauh rata-rata pengeluaran penduduk dari garis kemiskinan.
 - Indeks Keparahan Kemiskinan (*Poverty Severity Index*-P2) memberikan gambaran mengenai penyebaran pengeluaran di antara penduduk miskin. Semakin tinggi nilai indeks, semakin
30. *Poverty Measures :*
- *Head Count Index (HCI-P0) simply measures the percentage of the population that is counted as poor, often denoted by P0.*
 - *Poverty Gap Index-P1 measures the extent to which individuals fall below the poverty line (the poverty gaps) as a proportion of the poverty line. Higher value of the index shows that the gap between average expenditure of the poor and the poverty line is wider.*
 - *Poverty Severity Index-P2 describes inequality among the poor. This is simply a weighted sum of poverty gaps (as a proportion of the poverty line), where the weights are the proportionate poverty gaps*

tinggi ketimpangan
pengeluaran di antara
penduduk miskin.

themselves. Hence, by squaring the poverty gap index, the measure implicitly puts more weight on observations that fall well below the poverty line. Higher value of the index shows that inequality among the poor is higher.

<https://magetankab.bps.go.id>

ULASAN**DESCRIPTION****A. Pendidikan**

Pada tahun 2020/2021, berdasarkan data Dinas Pendidikan Kabupaten Magetan tercatat jumlah sarana pendidikan tingkat dasar (SD/ sederajat) sebanyak 522 unit yang terdiri dari 437 unit SD dan 85 Madrasah Ibtidaiyah (MI).

Sementara itu, jumlah sarana pendidikan tingkat Sekolah Menengah Pertama (SMP) sebanyak 93 unit yang terdiri dari 57 unit SMP dan 36 unit Madrasah Tsanawiyah (MTs). Sedangkan tingkat Sekolah Menengah Atas (SMA)/Sederajat terdiri dari 15 unit SMA, 34 unit Sekolah Menengah Kejuruan (SMK), dan 21 Madrasah Aliyah (MA).

B. Kesehatan

Pelayanan kesehatan kepada masyarakat tidak terlepas dari ketersediaan sarana kesehatan dan tenaga kesehatan yang memadai. Adapun sarana kesehatan di Kabupaten Magetan tahun 2020 diantaranya 6 unit Rumah sakit, 22 unit Puskesmas, serta 15 unit Balai Pengobatan/Poliklinik.

C. Agama dan Sosial Lainnya

Berdasarkan catatan Dinas Kependudukan dan Catatan Sipil tahun 2020, mayoritas penduduk Kabupaten Magetan adalah pemeluk agama Islam yaitu sebanyak 693.704 orang. Selain

A. Education

In 2020/2021, based on Education Office of Magetan Regency, recorded the number of education facilities is 522 units, in which 437 units elementary school and 85 madrasah ibtidaiyah.

Meanwhile, the number of education facilities on secondary level education is 93 units consists of 57 units Lower Secondary School and 35 units Madrasah Tsanawiyah. While for senior secondary level consists of 15 units Upper Secondary School, 34 units Vocational High Schools, and 21 units Madrasah Aliyah.

B. Health

Health services to the community cannot be separated from the availability of health facilities and health workers adequately. Health facilities in Magetan Regency 2020 are 6 units hospital, 22 units public health center, and 15 units polyclinic.

C. Religion and Other Social Aspect

Based on Population and Civil Records Office at 2020, Magetan Regency majored by muslim. Muslim population in Magetan regency reaches 693.704 person. Beside muslim,

agama Islam, penduduk Kabupaten Magetan juga penganut Kristen Protestan, Kristen Katolik, Hindu, dan Budha. Penganut agama Kristen Protestan sebesar 5.220 orang, Kristen Katholik 1.539 orang, Hindu 103 orang, Budha 551 orang, dan lainnya 33 orang.

Jumlah tindak pidana di Kabupaten Magetan pada tahun 2020 sebanyak 233 perkara.

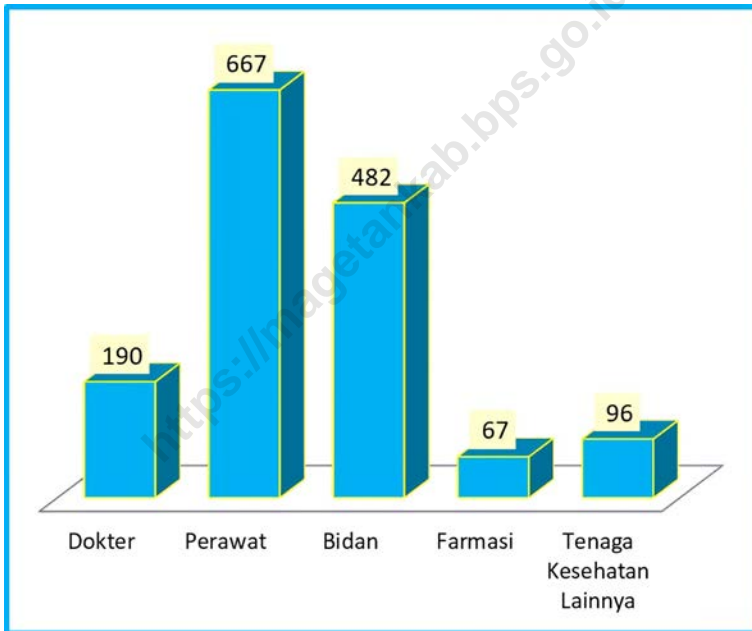
population of Magetan regency consists of Christians, Catholics, Hindu and Buddhist. The number of Christians is 5.220 person, Catholics 1.539 person, Hindu 103person, Buddhists 551 person, and Others 33 person.

The total number of reported criminal cases in Magetan Regency 2018 is 233 cases.

<https://magetankab.bps.go.id>

Gambar 4.1
Figures

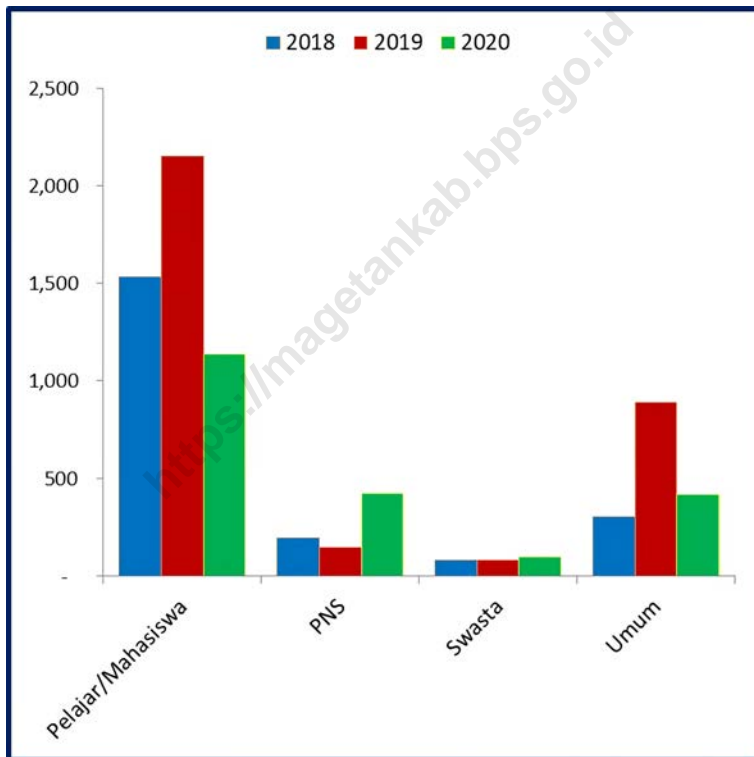
Jumlah Tenaga Kesehatan di Kabupaten Magetan, 2020
Number of Health Personal in Magetan Regency, 2020



Sumber/Source : BPS, Pendataan Potensi Desa (Podes)/BPSOStatistics Indonesia, Village Potential Data Collecting

Gambar 4.2
Figures

**Jumlah Anggota Perpustakaan Umum Menurut Bulan
di Kabupaten Magetan, 2018 – 2020**
*Number of Public Library Members by Monthly in
Magetan Regency, 2018 – 2020*



Sumber/Source : Kantor Arsip dan Perpustakaan Kabupaten Magetan/Archive and Library Office of Magetan Regency

4.1 PENDIDIKAN EDUCATION

Tabel
Table 4.1.1

Jumlah Sekolah, Guru, dan Murid Taman Kanak-Kanak (TK) di Bawah Kementerian Pendidikan dan Kebudayaan Menurut Kecamatan di Kabupaten Magetan, 2019/2020 dan 2020/2021
Number of Schools, Teachers, and Pupils in Kindergarten Under The Ministry of Education and Culture by Subdistrict in Magetan Regency, 2019/2020 and 2020/2021

Kecamatan Subdistrict	Sekolah/Schools					
	Negeri/Public		Swasta/Private		Jumlah/Total	
	2019/2020	2020/2021	2019/2020	2020/2021	2019/2020	2020/2021
(1)	(2)	(3)	(4)	(5)	(6)	(7)
Poncol	-	-	22	22	22	22
Parang	-	-	25	25	25	25
Lembeyan	-	-	21	21	21	21
Takeran	1	1	15	15	16	16
Nguntoronadi	-	-	9	9	9	9
Kawedanan	1	1	27	27	28	28
Magetan	2	2	31	31	33	33
Ngariboyo	-	-	22	22	22	22
Plaosan	-	-	33	33	33	33
Sidorejo	-	-	17	17	17	17
Panekan	-	-	29	30	29	30
Sukomoro	-	-	20	20	20	20
Bendo	-	-	25	25	25	25
Maospati	1	1	23	23	24	24
Karangrejo	-	-	16	16	16	16
Karas	-	-	17	17	17	17
Barat	-	-	18	18	18	18
Kartoharjo	-	-	14	14	14	14
Kabupaten Magetan	5	5	384	385	389	390

Lanjutan Tabel/Continued Table 4.1.1

Kecamatan Subdistrict	Guru ^{1,2} /Teachers ^{1,2}					
	Negeri/Public		Swasta/Private		Jumlah/Total	
	2019/2020	2020/2021	2019/2020	2020/2021	2019/2020	2020/2021
(1)	(8)	(9)	(10)	(11)	(12)	(13)
Poncol	-	-	41	37	41	37
Parang	-	-	47	35	47	35
Lembeyan	-	-	50	30	50	30
Takeran	9	9	52	39	61	48
Nguntoronadi	-	-	28	26	28	26
Kawedanan	8	8	73	50	81	58
Magetan	11	11	133	122	144	133
Ngariboyo	-	-	53	51	53	51
Plaosan	-	-	77	55	77	55
Sidorejo	-	-	36	37	36	37
Panekan	-	-	74	73	74	73
Sukomoro	-	-	45	33	45	33
Bendo	-	-	56	46	56	46
Maospati	2	2	106	67	108	69
Karangrejo	-	-	45	28	45	28
Karas	-	-	35	25	35	25
Barat	-	-	51	39	51	39
Kartoharjo	-	-	29	26	29	26
Kabupaten Magetan	30	30	1 031	819	1 061	849

Lanjutan Tabel/*Continued Table 4.1.1*

Kecamatan Subdistrict	Murid/Pupils					
	Negeri/Public		Swasta/Private		Jumlah/Total	
	2019/2020	2020/2021	2019/2020	2020/2021	2019/2020	2020/2021
(1)	(14)	(15)	(16)	(17)	(18)	(19)
Poncol	-	-	489	564	489	564
Parang	-	-	623	635	623	635
Lembeyan	-	-	573	600	573	600
Takeran	86	91	552	561	638	652
Nguntoronadi	-	-	232	248	232	248
Kawedanan	83	82	887	931	970	1 013
Magetan	128	140	1 601	1 643	1 729	1 783
Ngariboyo	-	-	483	639	483	639
Plaosan	-	-	830	863	830	863
Sidorejo	-	-	445	450	445	450
Panekan	-	-	882	903	882	903
Sukomoro	-	-	553	557	553	557
Bendo	-	-	618	631	618	631
Maospati	26	27	934	973	960	1 000
Karangrejo	-	-	431	472	431	472
Karas	-	-	450	502	450	502
Barat	-	-	672	696	672	696
Kartoharjo	-	-	348	352	348	352
Kabupaten Magetan	323	340	11 603	12 220	11 926	12 560

Catatan/Note: ¹ Jumlah guru termasuk kepala sekolah dan guru/*The total of teachers including headmaster and teacher*

² Data guru tidak dapat dipecah/*Data of teachers can not be split*

Sumber/Source: Dinas Pendidikan dan Kebudayaan Kabupaten Magetan, Data Semester Ganjil/*Ministry of Educations and Culture of Magetan Regency, Odd Semester Data*

Tabel
Table 4.1.2

**Jumlah Sekolah, Guru, dan Murid Raudatul Athfal (RA)
di Bawah Kementerian Agama Menurut Kecamatan di
Kabupaten Magetan, 2019/2020 dan 2020/2021**
**Number of Schools, Teachers, and Pupils in Raudatul Athfal
(RA) Under The Ministry of Religious Affairs by Subdistrict in
Magetan Regency, 2019/2020 and 2020/2021**

Kecamatan Subdistrict	Sekolah/Schools		Guru/Teachers		Murid/Pupils	
	2019/2020	2020/2021	2019/2020	2020/2021	2019/2020	2020/2021
(1)	(2)	(3)	(4)	(5)	(6)	(7)
Poncol	5	5	20	23	199	252
Parang	8	8	30	31	429	447
Lembeyan	9	9	43	44	564	562
Takeran	10	10	58	60	650	580
Nguntoronadi	3	3	34	31	442	430
Kawedanan	2	2	10	9	143	147
Magetan	4	4	22	21	329	288
Ngariboyo	4	4	16	18	169	183
Plaosan	10	10	43	40	573	537
Sidorejo	4	4	15	14	172	155
Panekan	9	9	30	28	382	387
Sukomoro	2	2	10	8	145	141
Bendo	6	6	25	25	254	239
Maospati	3	4	21	21	179	191
Karangrejo	5	5	27	37	310	321
Karas	10	10	45	49	725	740
Barat	2	2	10	10	109	114
Kartoharjo	6	6	21	21	201	195
Kabupaten Magetan	102	103	480	490	5 975	5 909

Catatan/Note: ¹ Jumlah guru termasuk kepala sekolah dan guru/The total of teachers including headmaster and teacher

Sumber/Source: Kementerian Agama Kabupaten Magetan, Data Semester Ganjil/Ministry of Religious Affairs of Magetan Regency, Odd Semester Data

Tabel
Table 4.1.3

**Jumlah Sekolah, Guru, dan Murid Sekolah Dasar (SD)
di Bawah Kementerian Pendidikan dan Kebudayaan
Menurut Kecamatan di Kabupaten Magetan, 2019/2020
dan 2020/2021**
*Number of Schools, Teachers, and Pupils in Primary Schools
Under The Ministry of Education and Culture by Subdistrict
in Magetan Regency, 2019/2020 and 2020/2021*

Kecamatan Subdistrict	Sekolah/Schools					
	Negeri/Public		Swasta/Private		Jumlah/Total	
	2019/2020	2020/2021	2019/2020	2020/2021	2019/2020	2020/2021
(1)	(2)	(3)	(4)	(5)	(6)	(7)
Poncol	24	23	-	-	24	23
Parang	35	33	1	1	36	34
Lembeyan	30	27	-	-	30	27
Takeran	23	22	-	-	23	22
Nguntoronadi	14	11	-	-	14	11
Kawedanan	29	28	2	2	31	30
Magetan	27	23	6	6	33	29
Ngariboyo	25	25	-	-	25	25
Plaosan	39	37	1	1	40	38
Sidorejo	19	18	-	-	19	18
Panekan	35	34	-	-	35	34
Sukomoro	26	22	1	1	27	23
Bendo	31	28	1	1	32	29
Maospati	28	23	1	1	29	24
Karangrejo	16	13	1	1	17	14
Karas	20	18	-	-	20	18
Barat	22	19	2	3	24	22
Kartoharjo	19	16	-	-	19	16
Kabupaten Magetan	462	420	16	17	478	437

Lanjutan Tabel/Continued Table 4.1.3

Kecamatan Subdistrict	Guru ¹ /Teachers ¹					
	Negeri/Public		Swasta/Private		Jumlah/Total	
	2019/2020	2020/2021	2019/2020	2020/2021	2019/2020	2020/2021
(1)	(8)	(9)	(10)	(11)	(12)	(13)
Poncol	185	165	-	-	185	165
Parang	218	193	15	14	233	207
Lembeyan	233	219	-	-	233	219
Takeran	214	197	-	-	214	197
Nguntoronadi	133	116	-	-	133	116
Kawedanan	244	237	30	40	274	277
Magetan	218	198	143	158	361	356
Ngariboyo	197	186	-	-	197	186
Plaosan	271	258	6	6	277	264
Sidorejo	144	128	-	-	144	128
Panekan	265	258	-	-	265	258
Sukomoro	201	192	10	7	211	199
Bendo	235	221	6	7	241	228
Maospati	231	212	23	22	254	234
Karangrejo	125	106	22	45	147	151
Karas	154	138	-	-	154	138
Barat	168	157	24	38	192	195
Kartoharjo	163	144	-	-	163	144
Kabupaten Magetan	3 599	3 325	279	337	3 878	3 662

Lanjutan Tabel/*Continued Table 4.1.3*

Kecamatan Subdistrict	Murid/Pupils					
	Negeri/Public		Swasta/Private		Jumlah/Total	
	2019/2020	2020/2021	2019/2020	2020/2021	2019/2020	2020/2021
(1)	(14)	(15)	(16)	(17)	(18)	(19)
Poncol	1 561	1 508	-	-	1 561	1 508
Parang	1 826	1 775	197	200	2 023	1 975
Lembeyan	1 815	1 754	-	-	1 815	1 754
Takeran	1 299	1 228	-	-	1 299	1 228
Nguntoronadi	931	873	-	-	931	873
Kawedanan	2 618	2 443	676	698	3 294	3 141
Magetan	2 570	2 462	2 605	2 613	5 175	5 075
Ngariboyo	1 951	1 861	-	-	1 951	1 861
Plaosan	3 358	3 175	54	72	3 412	3 247
Sidorejo	1 499	1 461	-	-	1 499	1 461
Panekan	2 879	2 813	-	-	2 879	2 813
Sukomoro	1 738	1 587	133	151	1 871	1 738
Bendo	2 066	1 930	67	82	2 133	2 012
Maospati	2 930	2 752	424	425	3 354	3 177
Karangrejo	1 417	1 320	456	481	1 873	1 801
Karas	1 649	1 520	-	-	1 649	1 520
Barat	1 846	1 725	431	562	2 277	2 287
Kartoharjo	1 230	1 142	-	-	1 230	1 142
Kabupaten Magetan	35 183	33 329	5 043	5 284	40 226	38 613

Catatan/Note: ¹ Jumlah guru termasuk kepala sekolah dan guru/*The total of teachers including headmaster and teacher*

Sumber/Source: Dinas Pendidikan dan Kebudayaan Kabupaten Magetan, Data Semester Ganjil/*Ministry of Educations and Culture of Magetan Regency, Odd Semester Data*

Tabel
Table 4.1.4

Jumlah Sekolah, Guru, dan Murid Madrasah Ibtidaiyah (MI) di Bawah Kementerian Agama Menurut Kecamatan Menurut Kecamatan di Kabupaten Magetan, 2019/2020 dan 2020/2021
Number of Schools, Teachers, and Pupils in Madrasah Ibtidaiyah (MI) Under The Ministry of Religious Affairs by Subdistrict in Magetan Regency, 2019/2020 and 2020/2021

Kecamatan Subdistrict	Sekolah/Schools					
	Negeri/Public		Swasta/Private		Jumlah/Total	
	2019/2020	2020/2021	2019/2020	2020/2021	2019/2020	2020/2021
(1)	(2)	(3)	(4)	(5)	(6)	(7)
Poncol	1	1	5	5	6	6
Parang	1	1	7	7	8	8
Lembeyan	1	1	9	9	10	10
Takeran	5	5	3	3	8	8
Nguntoronadi	1	1	1	1	2	2
Kawedanan	-	-	1	2	1	2
Magetan	1	1	-	-	1	1
Ngariboyo	1	1	3	3	4	4
Plaosan	-	-	5	5	5	5
Sidorejo	1	1	1	1	2	2
Panekan	1	1	7	8	8	9
Sukomoro	1	1	-	-	1	1
Bendo	-	-	6	6	6	6
Maospati	1	1	1	1	2	2
Karangrejo	1	1	1	1	2	2
Karas	-	-	10	10	10	10
Barat	-	-	2	3	2	3
Kartoharjo	-	-	4	4	4	4
Kabupaten Magetan	16	16	66	69	82	85

Lanjutan Tabel/*Continued Table 4.1.4*

Kecamatan Subdistrict	Guru ¹ /Teachers ¹					
	Negeri/Public		Swasta/Private		Jumlah/Total	
	2019/2020	2020/2021	2019/2020	2020/2021	2019/2020	2020/2021
(1)	(8)	(9)	(10)	(11)	(12)	(13)
Poncol	18	18	50	34	68	52
Parang	15	15	86	85	101	100
Lembeyan	17	14	84	88	101	102
Takeran	99	102	41	41	140	143
Nguntoronadi	19	19	32	32	51	51
Kawedanan	-	-	11	17	11	17
Magetan	47	51			47	51
Ngariboyo	32	33	31	30	63	63
Plaosan	-	-	47	50	47	50
Sidorejo	25	27	9	9	34	36
Panekan	27	31	69	75	96	106
Sukomoro	19	19			19	19
Bendo	-	-	67	69	67	69
Maospati	22	23	10	9	32	32
Karangrejo	19	19	8	8	27	27
Karas	-	-	139	153	139	153
Barat	-	-	31	39	31	39
Kartoharjo	-	-	48	45	48	45
Kabupaten Magetan	359	371	763	784	1 122	1 155

Lanjutan Tabel/*Continued Table 4.1.4*

Kecamatan Subdistrict	Murid/Pupils					
	Negeri/Public		Swasta/Private		Jumlah/Total	
	2019/2020	2020/2021	2019/2020	2020/2021	2019/2020	2020/2021
(1)	(14)	(15)	(16)	(17)	(18)	(19)
Poncol	255	251	486	522	741	773
Parang	290	313	944	1 018	1 234	1 331
Lembeyan	171	159	893	972	1 064	1 131
Takeran	1 552	1 611	476	495	2 028	2 106
Nguntoronadi	316	339	438	445	754	784
Kawedanan	-	-	118	155	118	155
Magetan	855	926	-	-	855	926
Ngariboyo	536	545	409	452	945	997
Plaosan	-	-	567	681	567	681
Sidorejo	355	402	78	86	433	488
Panekan	448	487	745	816	1 193	1 303
Sukomoro	299	314	-	-	299	314
Bendo	-	-	794	881	794	881
Maospati	379	382	70	66	449	448
Karangrejo	248	259	60	46	308	305
Karas	-	-	2 148	2 203	2 148	2 203
Barat	-	-	426	473	426	473
Kartoharjo	-	-	438	453	438	453
Kabupaten Magetan	5 704	5 988	9 090	9 764	14 794	15 752

Catatan/Note: ¹ Jumlah guru termasuk kepala sekolah dan guru/The total of teachers including headmaster and teacher

Sumber/Source: Kementerian Agama Kabupaten Magetan, Data Semester Ganjil/Ministry of Religious Affairs of Magetan Regency, Odd Semester Data

Tabel
Table 4.1.5

Jumlah Sekolah, Guru, dan Murid Sekolah Menengah Pertama (SMP) di Bawah Kementerian Pendidikan dan Kebudayaan Menurut Kecamatan di Kabupaten Magetan, 2019/2020 dan 2020/2021
Number of Schools, Teachers, and Pupils in Lower Secondary Schools Under The Ministry of Education and Culture by Subdistrict in Magetan Regency, 2019/2020 and 2020/2021

Kecamatan Subdistrict	Sekolah/Schools					
	Negeri/Public		Swasta/Private		Jumlah/Total	
	2019/2020	2020/2021	2019/2020	2020/2021	2019/2020	2020/2021
(1)	(2)	(3)	(4)	(5)	(6)	(7)
Poncol	3	3	-	-	3	3
Parang	3	3	1	1	4	4
Lembeyan	2	2	1	-	3	2
Takeran	1	1	-	-	1	1
Nguntoronadi	1	1	-	-	1	1
Kawedanan	3	3	2	2	5	5
Magetan	4	4	7	7	11	11
Ngariboyo	2	2	-	-	2	2
Plaosan	3	3	1	2	4	5
Sidorejo	2	2	-	-	2	2
Panekan	2	2	2	2	4	4
Sukomoro	2	2	-	-	2	2
Bendo	2	2	-	-	2	2
Maospati	3	3	1	1	4	4
Karangrejo	2	2	1	1	3	3
Karas	1	1	2	2	3	3
Barat	2	2	-	-	2	2
Kartoharjo	1	1	-	-	1	1
Kabupaten Magetan	39	39	18	18	57	57

Lanjutan Tabel/Continued Table 4.1.5

Kecamatan Subdistrict	Guru ¹ /Teachers ¹					
	Negeri/Public		Swasta/Private		Jumlah/Total	
	2019/2020	2020/2021	2019/2020	2020/2021	2019/2020	2020/2021
(1)	(8)	(9)	(10)	(11)	(12)	(13)
Poncol	63	58	-	-	63	58
Parang	88	97	6	7	94	104
Lembeyan	51	49	-	-	51	49
Takeran	31	29	-	-	31	29
Nguntoronadi	42	38	-	-	42	38
Kawedanan	131	126	9	7	140	133
Magetan	208	216	64	73	272	289
Ngariboyo	53	51	-	-	53	51
Plaosan	93	90	11	21	104	111
Sidorejo	48	46	-	-	48	46
Panekan	63	63	14	18	77	81
Sukomoro	68	63	-	-	68	63
Bendo	64	58	-	-	64	58
Maospati	126	127	5	5	131	132
Karangrejo	87	89	6	9	93	98
Karas	43	45	14	26	57	71
Barat	89	88	-	-	89	88
Kartoharjo	30	29	-	-	30	29
Kabupaten Magetan	1 378	1 362	129	166	1 507	1 528

Lanjutan Tabel/*Continued Table 4.1.5*

Kecamatan Subdistrict	Murid/Pupils					
	Negeri/Public		Swasta/Private		Jumlah/Total	
	2019/2020	2020/2021	2019/2020	2020/2021	2019/2020	2020/2021
(1)	(14)	(15)	(16)	(17)	(18)	(19)
Poncol	743	737	-	-	743	737
Parang	1 256	1 196	16	17	1 272	1 213
Lembeyan	492	507	-	-	492	507
Takeran	404	390	-	-	404	390
Nguntoronadi	511	517	-	-	511	517
Kawedanan	1 479	1 439	66	74	1 545	1 513
Magetan	3 417	3 329	670	773	4 087	4 102
Ngariboyo	750	746	-	-	750	746
Plaosan	1 154	1 200	77	69	1 231	1 269
Sidorejo	403	371	-	-	403	371
Panekan	868	833	31	29	899	862
Sukomoro	746	743	-	-	746	743
Bendo	738	768	-	-	738	768
Maospati	1 814	1 730	16	10	1 830	1 740
Karangrejo	1 153	1 155	75	78	1 228	1 233
Karas	529	535	141	163	670	698
Barat	1 364	1 321	-	-	1 364	1 321
Kartoharjo	263	305	-	-	263	305
Kabupaten Magetan	18 084	17 822	1 092	1 213	19 176	19 035

Catatan/Note: ¹ Jumlah guru termasuk kepala sekolah dan guru/*The total of teachers including headmaster and teacher*
 Sumber/Source: Dinas Pendidikan dan Kebudayaan Kabupaten Magetan, Data Semester Ganji/*Ministry of Educations and Culture of Magetan Regency, Odd Semester Data*

Tabel
Table 4.1.6

Jumlah Sekolah, Guru, dan Murid Madrasah Tsanawiyah (MTs) di Bawah Kementerian Agama Menurut Kecamatan di Kabupaten Magetan, 2019/2020 dan 2020/2021
Number of Schools, Teachers, and Pupils in Madrasah Tsanawiyah (MTs) Under The Ministry of Religious Affairs by Subdistrict in Magetan Regency, 2019/2020 and 2020/2021

Kecamatan Subdistrict	Sekolah/Schools					
	Negeri/Public		Swasta/Private		Jumlah/Total	
	2019/2020	2020/2021	2019/2020	2020/2021	2019/2020	2020/2021
(1)	(2)	(3)	(4)	(5)	(6)	(7)
Poncol	-	-	4	4	4	4
Parang	-	-	3	3	3	3
Lembeyan	1	1	2	2	3	3
Takeran	2	2	2	2	4	4
Nguntoronadi	-	-	1	1	1	1
Kawedanan	1	1	-	-	1	1
Magetan	-	-	1	1	1	1
Ngariboyo	-	-	1	1	1	1
Plaosan	-	-	3	3	3	3
Sidorejo	1	1	-	-	1	1
Panekan	1	1	-	-	1	1
Sukomoro	-	-	1	1	1	1
Bendo	1	1	2	2	3	3
Maospati	-	-	1	1	1	1
Karangrejo	1	1	-	-	1	1
Karas	-	-	4	4	4	4
Barat	2	2	-	-	2	2
Kartoharjo	-	-	1	1	1	1
Kabupaten Magetan	10	10	26	26	36	36

Lanjutan Tabel/*Continued Table* 4.1.6

Kecamatan Subdistrict	Guru ¹ /Teachers ¹					
	Negeri/Public		Swasta/Private		Jumlah/Total	
	2019/2020	2020/2021	2019/2020	2020/2021	2019/2020	2020/2021
(1)	(8)	(9)	(10)	(11)	(12)	(13)
Poncol	-		72	80	72	80
Parang	-		41	41	41	41
Lembeyan	31	32	20	21	51	53
Takeran	63	65	43	40	106	105
Nguntoronadi	-		25	27	25	27
Kawedanan	37	38	-		37	38
Magetan	-		10	10	10	10
Ngariboyo	-		10	10	10	10
Plaosan	-		41	41	41	41
Sidorejo	47	45	-		47	45
Panekan	62	60	-		62	60
Sukomoro	-		8	10	8	10
Bendo	22	21	16	20	38	41
Maospati	-		11	10	11	10
Karangrejo	49	43	-		49	43
Karas	-		216	214	216	214
Barat	51	52	-		51	52
Kartoharjo	-		10	13	10	13
Kabupaten Magetan	362	356	523	537	885	893

Lanjutan Tabel/Continued Table 4.1.6

Kecamatan Subdistrict	Murid/Pupils					
	Negeri/Public		Swasta/Private		Jumlah/Total	
	2019/2020	2020/2021	2019/2020	2020/2021	2019/2020	2020/2021
(1)	(14)	(15)	(16)	(17)	(18)	(19)
Poncol	-		595	619	595	619
Parang	-		282	246	282	246
Lembeyan	582	537	231	190	813	727
Takeran	828	915	440	494	1 268	1 409
Nguntoronadi	-		306	245	306	245
Kawedanan	687	674	-		687	674
Magetan	-		94	139	94	139
Ngariboyo	-		89	93	89	93
Plaosan	-		338	267	338	267
Sidorejo	766	807	-		766	807
Panekan	1 163	1 153	-		1 163	1 153
Sukomoro	-		38	30	38	30
Bendo	300	271	43	50	343	321
Maospati	-		6	12	6	12
Karangrejo	780	833	-		780	833
Karas	-		3 279	3 127	3 279	3 127
Barat	727	724	-		727	724
Kartoharjo	-		37	36	37	36
Kabupaten Magetan	5 833	5 914	5 778	5 548	11 611	11 462

Catatan/Note: ¹ Jumlah guru termasuk kepala sekolah dan guru/The total of teachers including headmaster and teacher
 Sumber/Source: Kementerian Agama Kabupaten Magetan, Data Semester Ganjil/Ministry of Religious Affairs of Magetan Regency, Odd Semester Data

Tabel
Table 4.1.7

Jumlah Sekolah, Guru, dan Murid Sekolah Menengah Atas (SMA) di Bawah Kementerian Pendidikan dan Kebudayaan Menurut Kecamatan di Kabupaten Magetan, 2019/2020 dan 2020/2021
Number of Schools, Teachers, and Pupils in Upper Secondary Schools Under The Ministry of Education and Culture by Subdistrict in Magetan Regency, 2019/2020 and 2020/2021

Kecamatan Subdistrict	Sekolah/Schools					
	Negeri/Public		Swasta/Private		Jumlah/Total	
	2019/2020	2020/2021	2019/2020	2020/2021	2019/2020	2020/2021
(1)	(2)	(3)	(4)	(5)	(6)	(7)
Poncol	-	-	1	1	1	1
Parang	1	1	-	-	1	1
Lembeyan	-	-	-	-	-	-
Takeran	-	-	-	-	-	-
Nguntoronadi	-	-	-	-	-	-
Kawedanan	1	1	-	-	1	1
Magetan	2	2	3	3	5	5
Ngariboyo	-	-	-	-	-	-
Plaosan	1	1	-	-	1	1
Sidorejo	1	1	-	-	1	1
Panekan	-	-	-	-	-	-
Sukomoro	1	1	-	-	1	1
Bendo	-	-	-	-	-	-
Maospati	1	1	1	1	2	2
Karangrejo	-	-	-	-	-	-
Karas	1	1	-	-	1	1
Barat	1	1	-	-	1	1
Kartoharjo	-	-	-	-	-	-
Kabupaten Magetan	10	10	5	5	15	15

Lanjutan Tabel/Continued Table 4.1.7

Kecamatan Subdistrict	Guru ¹ /Teachers ¹					
	Negeri/Public		Swasta/Private		Jumlah/Total	
	2019/2020	2020/2021	2019/2020	2020/2021	2019/2020	2020/2021
(1)	(8)	(9)	(10)	(11)	(12)	(13)
Poncol	-	-	5	6	5	6
Parang	41	42	-	-	41	42
Lembeyan	-	-	-	-	-	-
Takeran	-	-	-	-	-	-
Nguntoronadi	-	-	-	-	-	-
Kawedanan	52	55	-	-	52	55
Magetan	127	129	26	22	153	151
Ngariboyo	-	-	-	-	-	-
Plaosan	29	29	-	-	29	29
Sidorejo	51	56	-	-	51	56
Panekan	-	-	-	-	-	-
Sukomoro	38	38	-	-	38	38
Bendo	-	-	-	-	-	-
Maospati	61	63	15	15	76	78
Karangrejo	-	-	-	-	-	-
Karas	44	45	-	-	44	45
Barat	48	48	-	-	48	48
Kartoharjo	-	-	-	-	-	-
Kabupaten Magetan	491	505	46	43	537	548

Lanjutan Tabel/Continued Table 4.1.7

Kecamatan Subdistrict	Murid/Pupils					
	Negeri/Public		Swasta/Private		Jumlah/Total	
	2019/2020	2020/2021	2019/2020	2020/2021	2019/2020	2020/2021
(1)	(14)	(15)	(16)	(17)	(18)	(19)
Poncol	-	-	180	205	180	205
Parang	601	604	-	-	601	604
Lembeyan	-	-	-	-	-	-
Takeran	-	-	-	-	-	-
Nguntoronadi	-	-	-	-	-	-
Kawedanan	930	958	-	-	930	958
Magetan	1 945	1 984	229	222	2 174	2 206
Ngariboyo	-	-	-	-	-	-
Plaosan	271	290	-	-	271	290
Sidorejo	911	927	-	-	911	927
Panekan	-	-	-	-	-	-
Sukomoro	443	461	-	-	443	461
Bendo	-	-	-	-	-	-
Maospati	943	943	73	74	1 016	1 017
Karangrejo	-	-	-	-	-	-
Karas	714	748	-	-	714	748
Barat	825	839	-	-	825	839
Kartoharjo	-	-	-	-	-	-
Kabupaten Magetan	7 583	7 754	482	501	8 065	8 255

Catatan/Note: ¹ Jumlah guru termasuk kepala sekolah dan guru/The total of teachers including headmaster and teacher

Sumber/Source: Dinas Pendidikan dan Kebudayaan Kabupaten Magetan, Data Semester Ganjil/Ministry of Educations and Culture of Magetan Regency, Odd Semester Data

Tabel
Table 4.1.8

Jumlah Sekolah, Guru, dan Murid Sekolah Menengah Kejuruan (SMK) di Bawah Kementerian Pendidikan dan Kebudayaan Menurut Kecamatan di Kabupaten Magetan, 2019/2020 dan 2020/2021
Number of Schools, Teachers, and Pupils in Vocational High Schools Under The Ministry of Education and Culture by Subdistrict in Magetan Regency, 2019/2020 and 2020/2021

Kecamatan Subdistrict	Sekolah/Schools					
	Negeri/Public		Swasta/Private		Jumlah/Total	
	2019/2020	2020/2021	2019/2020	2020/2021	2019/2020	2020/2021
(1)	(2)	(3)	(4)	(5)	(6)	(7)
Poncol	1	1	-	-	1	1
Parang	-	-	1	1	1	1
Lembeyan	-	-	2	2	2	2
Takeran	1	1	2	2	3	3
Nguntoronadi	-	-	2	2	2	2
Kawedanan	-	-	5	5	5	5
Magetan	2	2	7	7	9	9
Ngariboyo	-	-	2	2	2	2
Plaosan	-	-	-	-	-	-
Sidorejo	-	-	-	-	-	-
Panekan	-	-	1	1	1	1
Sukomoro	-	-	1	1	1	1
Bendo	1	1	-	-	1	1
Maospati	-	-	4	4	4	4
Karangrejo	-	-	-	-	-	-
Karas	-	-	1	1	1	1
Barat	-	-	-	-	-	-
Kartoharjo	1	1	-	-	1	1
Kabupaten Magetan	6	6	28	28	34	34

Lanjutan Tabel/Continued Table 4.1.8

Kecamatan Subdistrict	Guru ¹ /Teachers ¹					
	Negeri/Public		Swasta/Private		Jumlah/Total	
	2019/2020	2020/2021	2019/2020	2020/2021	2019/2020	2020/2021
(1)	(8)	(9)	(10)	(11)	(12)	(13)
Poncol	27	29	-	-	27	29
Parang	-	-	6	6	6	6
Lembeyan	-	-	32	33	32	33
Takeran	55	56	43	49	98	105
Nguntoronadi	-	-	24	29	24	29
Kawedanan	-	-	58	58	58	58
Magetan	165	176	145	140	310	316
Ngariboyo	-	-	44	44	44	44
Plaosan	-	-	-	-	-	-
Sidorejo	-	-	-	-	-	-
Panekan	-	-	14	14	14	14
Sukomoro	-	-	4	4	4	4
Bendo	99	118	-	-	99	118
Maospati	-	-	79	80	79	80
Karangrejo	-	-	-	-	-	-
Karas	-	-	6	6	6	6
Barat	-	-	-	-	-	-
Kartoharjo	55	56	-	-	55	56
Kabupaten Magetan	401	435	455	463	856	898

Lanjutan Tabel/*Continued Table 4.1.8*

Kecamatan Subdistrict	Murid/Pupils					
	Negeri/Public		Swasta/Private		Jumlah/Total	
	2019/2020	2020/2021	2019/2020	2020/2021	2019/2020	2020/2021
(1)	(14)	(15)	(16)	(17)	(18)	(19)
Poncol	379	418	-	-	379	418
Parang	-	-	88	79	88	79
Lembeyan	-	-	424	407	424	407
Takeran	821	871	692	688	1 513	1 559
Nguntoronadi	-	-	165	195	165	195
Kawedanan	-	-	701	635	701	635
Magetan	2 946	2 975	2 630	2 579	5 576	5 554
Ngariboyo	-	-	539	600	539	600
Plaosan	-	-	-	-	-	-
Sidorejo	-	-	-	-	-	-
Panekan	-	-	62	56	62	56
Sukomoro	-	-	38	27	38	27
Bendo	1 983	2 015	-	-	1 983	2 015
Maospati	-	-	980	947	980	947
Karangrejo	-	-	-	-	-	-
Karas	-	-	110	117	110	117
Barat	-	-	-	-	-	-
Kartoharjo	806	855	-	-	806	855
Kabupaten Magetan	6 935	7 134	6 429	6 330	13 364	13 464

Catatan/Note: ¹ Guru yang mengajar di 2 sekolah atau lebih dihitung di masing-masing sekolah/*The teacher who taught in two schools or more counted in every school*

² Jumlah guru termasuk kepala sekolah dan guru/*The total of teachers including headmaster and teacher*

Sumber/Source: Dinas Pendidikan dan Kebudayaan Kabupaten Magetan, Data Semester Ganjil/*Ministry of Educations and Culture of Magetan Regency, Odd Semester Data*

Tabel
Table 4.1.9

**Jumlah Sekolah, Guru, dan Murid Madrasah Aliyah (MA)
di Bawah Kementerian Agama Menurut Kecamatan di
Kabupaten Magetan, 2019/2020 dan 2020/2021**
*Number of Schools, Teachers, and Pupils in Madrasah Aliyah
(MA) Under the Ministry of Religious Affairs by Subdistrict in
Magetan Regency, 2019/2020 and 2020/2021*

Kecamatan Subdistrict	Sekolah/Schools					
	Negeri/Public		Swasta/Private		Jumlah/Total	
	2019/2020	2020/2021	2019/2020	2020/2021	2019/2020	2020/2021
(1)	(2)	(3)	(4)	(5)	(6)	(7)
Poncol	-	-	1	2	1	2
Parang	-	-	1	1	1	1
Lembeyan	-	-	1	1	1	1
Takeran	1	1	1	1	2	2
Nguntoronadi	-	-	-	-	-	-
Kawedanan	-	-	-	-	-	-
Magetan	1	1	2	2	3	3
Ngariboyo	-	-	1	1	1	1
Plaosan	-	-	2	2	2	2
Sidorejo	-	-	-	-	-	-
Panekan	1	1	-	-	1	1
Sukomoro	-	-	-	-	-	-
Bendo	-	-	1	1	1	1
Maospati	-	-	-	-	-	-
Karangrejo	-	-	1	1	1	1
Karas	-	-	4	4	4	4
Barat	-	-	1	1	1	1
Kartoharjo	-	-	1	1	1	1
Kabupaten Magetan	3	3	17	18	20	21

Lanjutan Tabel/Continued Table 4.1.9

Kecamatan Subdistrict	Guru ¹ /Teachers ¹					
	Negeri/Public		Swasta/Private		Jumlah/Total	
	2019/2020	2020/2021	2019/2020	2020/2021	2019/2020	2020/2021
(1)	(8)	(9)	(10)	(11)	(12)	(13)
Poncol	-	-	23	26	23	26
Parang	-	-	12	13	12	13
Lembeyan	-	-	23	24	23	24
Takeran	59	55	19	18	78	73
Nguntoronadi	-	-	-	-	-	-
Kawedanan	-	-	-	-	-	-
Magetan	42	43	35	33	77	76
Ngariboyo	-	-	15	14	15	14
Plaosan	-	-	28	28	28	28
Sidorejo	-	-	-	-	-	-
Panekan	52	53	-	-	52	53
Sukomoro	-	-	-	-	-	-
Bendo	-	-	13	7	13	7
Maospati	-	-	-	-	-	-
Karangrejo	-	-	13	14	13	14
Karas	-	-	138	132	138	132
Barat	-	-	13	12	13	12
Kartoharjo	-	-	15	19	15	19
Kabupaten Magetan	153	151	347	340	500	491

Lanjutan Tabel/*Continued Table 4.1.9*

Kecamatan Subdistrict	Murid/Pupils					
	Negeri/Public		Swasta/Private		Jumlah/Total	
	2019/2020	2020/2021	2019/2020	2020/2021	2019/2020	2020/2021
(1)	(14)	(15)	(16)	(17)	(18)	(19)
Poncol	-	-	64	84	64	84
Parang	-	-	147	157	147	157
Lembeyan	-	-	133	121	133	121
Takeran	542	575	117	132	659	707
Nguntoronadi	-	-	-	-	-	-
Kawedanan	-	-	-	-	-	-
Magetan	369	330	326	304	695	634
Ngariboyo	-	-	121	114	121	114
Plaosan	-	-	204	187	204	187
Sidorejo	-	-	-	-	-	-
Panekan	623	604	-	-	623	604
Sukomoro	-	-	-	-	-	-
Bendo	-	-	53	38	53	38
Maospati	-	-	-	-	-	-
Karangrejo	-	-	93	144	93	144
Karas	-	-	2 468	2 687	2 468	2 687
Barat	-	-	29	22	29	22
Kartoharjo	-	-	77	55	77	55
Kabupaten Magetan	1 534	1 509	3 832	4 045	5 366	5 554

Catatan/Note: ¹ Jumlah guru termasuk kepala sekolah dan guru/*The total of teachers including headmaster and teacher*

Sumber/Source: Kementerian Agama Kabupaten Magetan, Data Semester Ganjil/*Ministry of Religious Affairs of Magetan Regency, Odd Semester Data*

Tabel 4.1.10 Jumlah Desa¹/Kelurahan yang Memiliki Fasilitas Sekolah Menurut Kecamatan dan Tingkat Pendidikan di Kabupaten Magetan, 2014 – 2019
Number of Villages¹/Kelurahan Having Educational Facilities by Subdistrict and Educational Level in Magetan Regency, 2014 – 2019

Kecamatan Subdistrict	SD Primary School		
	2018	2019	2020
(1)	(2)	(3)	(4)
Poncol	8	8	8
Parang	13	13	13
Lembeyan	10	10	10
Takeran	12	12	12
Nguntoronadi	9	9	9
Kawedanan	20	20	20
Magetan	14	14	14
Ngariboyo	12	12	12
Plaosan	15	15	15
Sidorejo	10	10	10
Panekan	17	17	17
Sukomoro	14	14	14
Bendo	16	16	16
Maospati	15	15	15
Karangrejo	13	13	13
Karas	11	11	11
Barat	14	14	14
Kartoharjo	12	12	12
Kabupaten Magetan	235	235	235

Lanjutan Tabel/*Continued Table* 4.1.10

Kecamatan <i>Subdistrict</i>	SMP <i>Lower Secondary School</i>		
	2018	2019	2020
(1)	(5)	(6)	(7)
Poncol	6	6	6
Parang	6	6	6
Lembeyan	4	4	4
Takeran	5	5	5
Nguntoronadi	2	3	3
Kawedanan	5	5	5
Magetan	6	8	8
Ngariboyo	3	3	3
Plaosan	5	5	5
Sidorejo	3	3	3
Panekan	4	3	3
Sukomoro	2	2	2
Bendo	4	4	4
Maospati	3	3	3
Karangrejo	4	4	4
Karas	5	5	5
Barat	3	4	4
Kartoharjo	1	1	1
Kabupaten Magetan	71	74	74

Lanjutan Tabel/Continued Table 4.1.10

Kecamatan Subdistrict	SMA Upper Secondary School		
	2018	2019	2020
(1)	(8)	(9)	(10)
Poncol	3	2	2
Parang	2	2	2
Lembeyan	1	1	1
Takeran	1	2	2
Nguntoronadi	-	-	-
Kawedanan	1	1	1
Magetan	5	6	7
Ngariboyo	1	1	1
Plaosan	2	2	2
Sidorejo	1	1	1
Panekan	1	1	1
Sukomoro	1	1	1
Bendo	1	1	1
Maospati	1	1	1
Karangrejo	1	1	1
Karas	3	3	3
Barat	1	2	2
Kartoharjo	1	1	1
Kabupaten Magetan	27	29	30

Lanjutan Tabel/*Continued Table* 4.1.10

Kecamatan Subdistrict	SMK Vocational School		
	2018	2019	2020
(1)	(11)	(12)	(13)
Poncol	2	1	1
Parang	1	1	1
Lembeyan	2	2	2
Takeran	2	2	2
Nguntoronadi	1	1	1
Kawedanan	4	4	4
Magetan	5	6	6
Ngariboyo	1	1	1
Plaosan	-	-	-
Sidorejo	-	-	-
Panekan	1	1	1
Sukomoro	1	1	1
Bendo	1	1	1
Maospati	5	2	3
Karangrejo	-	-	-
Karas	1	1	1
Barat	-	-	-
Kartoharjo	1	1	1
Kabupaten Magetan	28	25	26

Lanjutan Tabel/Continued Table 4.1.10

Kecamatan Subdistrict	Perguruan Tinggi University		
	2018	2019	2020
(1)	(14)	(15)	(16)
Poncol	1	1	1
Parang	-	-	-
Lembeyan	-	1	1
Takeran	-	-	-
Nguntoronadi	-	-	-
Kawedanan	-	-	-
Magetan	2	3	3
Ngariboyo	-	-	-
Plaosan	-	-	-
Sidorejo	-	-	-
Panekan	-	-	-
Sukomoro	-	-	-
Bendo	-	-	-
Maospati	1	1	1
Karangrejo	1	1	1
Karas	-	-	-
Barat	-	-	-
Kartoharjo	-	-	-
Kabupaten Magetan	5	7	7

Catatan/Note: ¹ Desa pada tabel ini termasuk Unit Permukiman Transmigrasi (UPT) yang masih dibina oleh kementerian terkait dan nagari di Kecamatan Sumatera Barat/Villages in this table include Transmigration Settlement Unit which is still fostered by the relevant ministries and the nagari in the Province of Sumatera Barat

Sumber/Source: BPS, Pendataan Potensi Desa (Podes)/ BPS—Statistics Indonesia, Village Potential Data Collection

Tabel
Table 4.1.11**Angka Partisipasi Murni (APM) dan Angka Partisipasi Kasar (APK) Menurut Jenjang Pendidikan di Kabupaten Magetan, 2019 dan 2020**
Net Participation Rates and Gross Participation Rates by Educational Level in Magetan Regency, 2019 and 2020

Jenjang Pendidikan <i>Educational Level</i>	Angka Partisipasi Murni (APM) <i>Net Participation Rates</i>		Angka Partisipasi Kasar (APK) <i>Gross Participation Rates</i>	
	2019	2020	2019	2020
(1)	(2)	(3)	(4)	(5)
SD/MI <i>Elementary School</i>	94,88	95,59	99,49	99,72
SMP/MTs <i>Lower Secondary School</i>	86,90	86,79	107,07	105,06
SMA/SMK/MA <i>Upper Secondary School</i>	78,72	79,87	99,44	100,44

Sumber/Source: BPS, Survei Sosial Ekonomi Nasional (Susenas)/BPS-Statistics Indonesia, National Socioeconomic Survey

Tabel 4.1.12 **Persentase Penduduk Berumur 15 Tahun ke Atas Menurut Jenis Kelamin Ijazah Tertinggi yang Dimiliki di Kabupaten Magetan, 2020**
Percentage of Literate People Aged 15 Years and Over by Gender and Educational Certificate in Magetan Regency, 2020

Partisipasi Sekolah <i>School Participation</i>	Laki-laki <i>Male</i>	Perempuan <i>Female</i>
(1)	(2)	(3)
Tidak Punya Ijazah <i>Not Have Certificate</i>	10,34	21,81
SD/Sederajat <i>Primary School</i>	28,53	26,71
SMP/Sederajat <i>Lower Secondary School</i>	22,62	18,61
SMA/Sederajat ke Atas <i>Upper Secondary School and Above</i>	38,51	32,88
Jumlah/Total	100,00	100,00

Sumber/Source: BPS, Survei Sosial Ekonomi Nasional (Susenas)/BPS-Statistics Indonesia, National Socioeconomic Survey

Tabel
Table 4.1.13

Persentase Penduduk 5 Tahun ke Atas Menurut Jenis Kelamin dan Status Pendidikan di Kabupaten Magetan, 2020
Percentage of Population Above 5 Years by Gender and Educational Status in Magetan Regency, 2020

Partisipasi Sekolah <i>School Participation</i>	Jenis Kelamin <i>Gender</i>	
	Laki-laki <i>Male</i>	Perempuan <i>Female</i>
(1)	(2)	(3)
1. Tidak/Belum Pernah Sekolah <i>Not/Never Attending School</i>	3,30	4,24
2. Masih Bersekolah <i>Attending School</i>		
• SD/Sederajat <i>Primary School</i>	10,10	7,58
• SMP/Sederajat <i>Lower Secondary School</i>	4,64	4,54
• SMA/Sederajat <i>Upper Secondary School</i>	5,41	5,88
3. Tidak Bersekolah Lagi <i>Not Attending School Anymore</i>	76,55	77,76
Jumlah/Total	100,00	100,00

Sumber/Source: BPS, Survei Sosial Ekonomi Nasional (Susenas)/BPS-Statistics Indonesia, National Socioeconomic Survey

4.2 KESEHATAN HEALTH

Tabel 4.2.1 **Jumlah Desa¹/Kelurahan Yang Memiliki Sarana Kesehatan Menurut Kecamatan di Kabupaten Magetan, 2018 – 2020**
Number of Villages¹/Kelurahan Having Health Facilities by Subdistrict in Magetan Regency, 2018 – 2020

Kecamatan Subdistrict	Rumah Sakit Hospital		
	2018	2019	2020
(1)	(2)	(3)	(4)
Poncol	-	-	-
Parang	-	-	-
Lembeyan	-	-	-
Takeran	-	-	-
Nguntoronadi	-	-	-
Kawedanan	-	-	-
Magetan	1	1	1
Ngariboyo	-	-	-
Plaosan	-	-	-
Sidorejo	-	-	-
Panekan	-	-	-
Sukomoro	-	-	-
Bendo	-	-	-
Maospati	1	1	1
Karangrejo	-	-	-
Karas	-	-	-
Barat	-	-	-
Kartoharjo	-	-	-
Kabupaten Magetan	2	2	2

Lanjutan Tabel/*Continued Table* 4.2.1

Kecamatan <i>Subdistrict</i>	Rumah Sakit Bersalin <i>Maternity Hospital</i>		
	2018	2019	2020
(1)	(5)	(6)	(7)
Poncol	-	-	-
Parang	-	-	-
Lembeyan	-	-	-
Takeran	-	-	-
Nguntoronadi	-	-	-
Kawedanan	-	-	-
Magetan	3	3	3
Ngariboyo	-	-	-
Plaosan	-	-	-
Sidorejo	-	-	-
Panekan	-	-	-
Sukomoro	-	-	-
Bendo	-	-	-
Maospati	-	1	1
Karangrejo	-	-	-
Karas	-	-	-
Barat	1	-	-
Kartoharjo	-	-	-
Kabupaten Magetan	4	4	4

Lanjutan Tabel/*Continued Table 4.2.1*

Kecamatan Subdistrict	Poliklinik Polyclinic		
	2018	2019	2020
(1)	(8)	(9)	(10)
Poncol	-	-	-
Parang	1	1	1
Lembeyan	1	-	-
Takeran	3	1	1
Nguntoronadi	-	-	-
Kawedanan	1	1	1
Magetan	2	1	1
Ngariboyo	-	-	-
Plaosan	2	1	1
Sidorejo	-	-	-
Panekan	-	-	-
Sukomoro	-	-	-
Bendo	1	1	1
Maospati	2	3	3
Karangrejo	-	-	-
Karas	2	2	2
Barat	-	-	-
Kartoharjo	-	-	-
Kabupaten Magetan	15	11	11

Lanjutan Tabel/*Continued Table* 4.2.1

Kecamatan <i>Subdistrict</i>	Puskesmas <i>Public Health Center</i>		
	2018	2019	2020
(1)	(11)	(12)	(13)
Poncol	1	1	1
Parang	1	1	1
Lembeyan	1	1	1
Takeran	1	1	1
Nguntoronadi	1	1	1
Kawedanan	2	2	2
Magetan	1	1	1
Ngariboyo	1	1	1
Plaosan	2	2	2
Sidorejo	2	1	1
Panekan	1	1	1
Sukomoro	1	1	1
Bendo	1	1	1
Maospati	2	2	2
Karangrejo	2	2	2
Karas	1	1	1
Barat	2	2	2
Kartoharjo	1	1	1
Kabupaten Magetan	24	23	23

Lanjutan Tabel/*Continued Table 4.2.1*

Kecamatan Subdistrict	Puskesmas Pembantu Subsidiary of Public Health Center		
	2018	2019	2020
(1)	(14)	(15)	(16)
Poncol	2	2	2
Parang	4	4	4
Lembeyan	4	3	3
Takeran	3	3	3
Nguntoronadi	3	3	3
Kawedanan	3	3	3
Magetan	2	2	2
Ngariboyo	3	3	3
Plaosan	4	4	5
Sidorejo	3	3	3
Panekan	5	5	5
Sukomoro	3	3	3
Bendo	5	5	5
Maospati	5	4	4
Karangrejo	2	2	2
Karas	4	4	4
Barat	2	2	2
Kartoharjo	4	4	4
Kabupaten Magetan	61	59	60

Lanjutan Tabel/*Continued Table* 4.2.1

Kecamatan Subdistrict	Apotek Pharmacy		
	2018	2019	2020
(1)	(17)	(18)	(19)
Poncol	-	1	1
Parang	2	2	2
Lembeyan	2	1	2
Takeran	3	3	3
Nguntoronadi	1	2	2
Kawedanan	5	5	6
Magetan	7	8	11
Ngariboyo	2	1	2
Plaosan	3	3	3
Sidorejo	-	1	1
Panekan	3	4	4
Sukomoro	4	4	4
Bendo	3	3	3
Maospati	7	6	7
Karangrejo	1	2	2
Karas	3	3	3
Barat	4	4	4
Kartoharjo	2	3	3
Kabupaten Magetan	52	56	63

Catatan/Note: ¹ Desa pada tabel ini termasuk Unit Permukiman Transmigrasi (UPT) yang masih dibina oleh kementerian terkait dan nagari di Kecamatan Sumatera Barat/*Villages in this table include Transmigration Settlement Unit which is still fostered by the relevant ministries and the nagari in the Province of Sumatera Barat*

Sumber/Source: BPS, Pendataan Potensi Desa (Podes)/*BPSOStatistics Indonesia, Village Potential Data Collecting*

Tabel 4.2.2 Jumlah Tenaga Kesehatan Menurut Kecamatan Menurut Kecamatan di Kabupaten Magetan, 2020
Number of Health Personnel by Subdistrict in Magetan Regency, 2020

Kecamatan Subdistrict	Tenaga Kesehatan Health Personnel				
	Dokter Doctor	Perawat Nurse	Bidan Midwife	Farmasi Pharmaceutical	Tenaga Kesehatan Lainnya Other Health Personnel
(1)	(2)	(3)	(4)	(5)	(6)
Poncol	3	15	13	2	2
Parang	2	19	19	1	2
Lembeyan	2	14	17	2	3
Takeran	2	22	19	-	2
Nguntoronadi	3	15	13	1	3
Kawedanan	5	41	33	2	7
Magetan	90	144	127	2	36
Ngariboyo	3	18	20	27	4
Plaosan	5	22	24	3	1
Sidorejo	5	28	25	1	4
Panekan	2	11	15	1	2
Sukomoro	3	20	18	1	3
Bendo	1	19	23	-	4
Maospati	45	184	23	13	8
Karangrejo	3	24	25	1	3
Karas	2	18	12	2	2
Barat	11	37	40	6	7
Kartoharjo	3	16	16	2	3
Kabupaten Magetan	190	667	482	67	96

Sumber/Source: Dinas Kesehatan Kabupaten Magetan/Public Health Service of Magetan Regency

Tabel
Table 4.2.3**Jumlah Fasilitas Kesehatan Menurut Kecamatan di
Kabupaten Magetan, 2019 – 2020**
**Number of Health Facilities by Subdistrict in Magetan
Regency, 2019 – 2020**

Kecamatan Subdistrict	Rumah Sakit Umum General Hospital		Rumah Sakit Khusus Special Hospital	
	2019	2020	2019	2020
(1)	(2)	(3)	(4)	(5)
Poncol	-	-	-	-
Parang	-	-	-	-
Lembeyan	-	-	-	-
Takeran	-	-	-	-
Nguntoronadi	-	-	-	-
Kawedanan	-	-	-	-
Magetan	1	1	3	3
Ngariboyo	-	-	-	-
Plaosan	-	-	-	-
Sidorejo	-	-	-	-
Panekan	-	-	-	-
Sukomoro	-	-	-	-
Bendo	-	-	-	-
Maospati	1	1	-	-
Karangrejo	-	-	-	-
Karas	-	-	-	-
Barat	-	-	1	1
Kartoharjo	-	-	-	-
Kabupaten Magetan	2	2	4	4

Lanjutan Tabel/*Continued Table* 4.2.3

Kecamatan Subdistrict	Rumah Sakit Bersalin/Rumah Bersalin Maternity Hospital		Puskesmas Public Health Center	
	2019	2020	2019	2020
(1)	(6)	(7)	(8)	(9)
Poncol	-	-	1	1
Parang	-	-	1	1
Lembeyan	-	-	1	1
Takeran	-	-	1	1
Nguntoronadi	-	-	1	1
Kawedanan	-	-	2	2
Magetan	-	-	1	1
Ngariboyo	-	-	1	1
Plaosan	-	-	2	2
Sidorejo	-	-	1	1
Panekan	-	-	1	1
Sukomoro	-	-	1	1
Bendo	-	-	1	1
Maospati	-	-	2	2
Karangrejo	-	-	1	1
Karas	-	-	1	1
Barat	-	-	2	2
Kartoharjo	-	-	1	1
Kabupaten Magetan	-	-	22	22

Lanjutan Tabel/*Continued Table* 4.2.3

Kecamatan <i>Subdistrict</i>	Klinik/Balai Kesehatan <i>Clinic/Health Center</i>		Posyandu <i>Maternal and Child Health Center</i>		Polindes <i>Village Maternity</i>	
	2019	2020	2019	2020	2019	2020
(1)	(10)	(11)	(12)	(13)	(14)	(15)
Poncol	-	-	50	50	1	1
Parang	2	2	56	55	-	-
Lembeyan	-	-	48	48	2	2
Takeran	1	1	47	47	6	2
Nguntoronadi	-	-	27	27	5	-
Kawedanan	-	1	57	57	4	7
Magetan	2	2	67	68	6	6
Ngariboyo	-	-	44	44	6	2
Plaosan	1	1	76	74	1	1
Sidorejo	-	-	42	42	1	1
Panekan	-	-	72	72	2	3
Sukomoro	2	2	46	46	3	3
Bendo	-	3	56	55	5	5
Maospati	4	-	68	42	-	-
Karangrejo	-	2	42	42	6	6
Karas	2	1	48	48	1	1
Barat	1	-	49	30	5	1
Kartoharjo	-	-	39	39	2	2
Kabupaten Magetan	15	15	934	886	56	43

Sumber/*Source*: Dinas Kesehatan Kabupaten Magetan/*Public Health Service of Magetan Regency*

Tabel 4.2.4 Jumlah Dokter Spesialis, Dokter Umum, dan Dokter Gigi Menurut Sarana Pelayanan Kesehatan di Kabupaten Magetan, 2020
Number of Specialist Doctor, Generalist Doctor, and Dentist by Type of Health Facility in Magetan Regency, 2020

Sarana Pelayanan Health Facility	Dokter Spesialis Specialist Doctors	Dokter Umum Generalist Doctors	Dokter Gigi Dentist
(1)	(2)	(3)	(4)
Rumah Sakit dr Sayidiman <i>dr Sayidiman Hospitaal</i>	15	24	3
Rumah Sakit Efram Harsana <i>Efram Harsana Hospital</i>	11	17	2
Puskesmas Poncol <i>Poncol Public Health Center</i>	-	2	1
Puskesmas Parang <i>Parang Public Health Center</i>	-	1	1
Puskesmas Lembeyan <i>Lembeyan Public Health Center</i>	-	1	1
Puskesmas Takeran <i>Takeran Public Health Center</i>	-	2	-
Puskesmas Gorang-Gareng <i>Gorang-Gareng Public Health Center</i>	-	2	1
Puskesmas Kawedanan <i>Kawedanan Public Health Center</i>	-	1	1
Puskesmas Tladan <i>Tladan Public Health Center</i>	-	2	1
Puskesmas Candirejo <i>Candirejo Public Health Center</i>	-	2	1
Puskesmas Ngariboyo <i>Ngariboyo Public Health Center</i>	-	2	1
Puskesmas Plaosan <i>Plaosan Public Health Center</i>	-	2	1

Lanjutan Tabel/*Continued Table 4.2.4*

Sarana Pelayanan Health Facility	Dokter Spesialis Specialist Doctors	Dokter Umum Generalist Doctors	Dokter Gigi Dentist
(1)	(2)	(3)	(4)
Puskesmas Sumberagung <i>Sumberagung Public Health Center</i>	-	1	1
Puskesmas Panekan <i>Panekan Public Health Center</i>	-	4	1
Puskesmas Sidokerto <i>Sidokerto Public Health Center</i>	-	1	1
Puskesmas Sukomoro <i>Sukomoro Public Health Center</i>	-	2	1
Puskesmas Bendo <i>Bendo Public Health Center</i>	-	1	-
Puskesmas Maospati <i>Maospati Public Health Center</i>	-	2	1
Puskesmas Ngujung <i>Ngujung Public Health Center</i>	-	1	1
Puskesmas Karangrejo <i>Karangrejo Public Health Center</i>	-	2	1
Puskesmas Taji <i>Taji Public Health Center</i>	-	1	1
Puskesmas Tebon <i>Tebon Public Health Center</i>	-	1	1
Puskesmas Rejomulyo <i>Rejomulyo Public Health Center</i>	-	1	1
Puskesmas Kartoharjo <i>Kartoharjo Public Health Center</i>	-	2	1

Sumber/*Source*: Dinas Kesehatan Kabupaten Magetan/*Public Health Service of Magetan Regency*

Tabel 4.2.5 **Jumlah Kasus 10 Penyakit Terbanyak di Kabupaten Magetan, 2019 – 2020**
Table *Number of Cases of the 10 Most Diseases in Magetan Regency, 2019 – 2020*

Jenis Penyakit <i>The Type of Disease</i>	2019	2020
(1)	(2)	(3)
Penyakit Darah Tinggi Primer <i>Primary High Blood Pressure</i>	48 729	32 794
Infeksi Akut Saluran Pernafasan Atas <i>Acute Upper Respiratory Infection</i>	48 737	24 570
Penyakit pada Sistem Otot dan Jaringan Pengikat <i>Diseases of the Muscular System and Tissues</i>	35 934	18 793
Gastritis dan Duodenitis <i>Gastritis and Duodenitis</i>	21 829	14 892
Diabetes / Diabetus Melitus (NIDDM) <i>Diabetes / Diabetus Mellitus (NIDDM)</i>	22 605	18 794
Nyeri Kepala <i>Headache</i>	17 012	11 168
ANC Normal Lainnya <i>Other Normal ANC</i>	16 812	9 824
Penyakit Kulit Alergi <i>Allergic Skin Diseases</i>	12 266	7 905
Batuk dan Pilek <i>Common Cold</i>	12 558	6 330
Diare dan Gastroenteritis yang Kurang Jelas Batasannya <i>Less clearly demarcated diarrhea and gastroenteritis</i>	9 112	5 034
Kabupaten Magetan	245 594	150 104

Sumber/Source: Dinas Kesehatan Kabupaten Magetan/*Public Health Service of Magetan Regency*

Tabel
Table 4.2.6

**Jumlah Kasus Penyakit Menurut Jenis Penyakit di
Kabupaten Magetan, 2020**
*Number of Disease Cases by Type of Disease in Magetan
Regency, 2020*

Kecamatan Subdistrict	Malaria (Suspek) Malaria (Suspect)	TB Paru Tuberculosis	Pneumonia ¹ Pneumonia ¹	Kusta Leprosy
(1)	(2)	(3)	(4)	(5)
Poncol	-	2	64	-
Parang	-	32	128	2
Lembeyan	-	30	73	4
Takeran	-	9	69	-
Nguntoronadi	-	12	74	-
Kawedanan	-	36	103	4
Magetan	-	49	34	2
Ngariboyo	-	37	18	1
Plaosan	-	24	116	-
Sidorejo	-	11	56	-
Panekan	-	68	145	2
Sukomoro	-	37	34	1
Bendo	-	44	101	2
Maospati	-	36	62	-
Karangrejo	-	25	70	1
Karas	-	31	52	2
Barat	-	35	60	-
Kartoharjo	-	7	45	1
Kabupaten Magetan	-	525	1 304	22

Lanjutan Tabel/*Continued Table 4.2.6*

Kecamatan Subdistrict	Tetanus Neonatorum	Campak Measles	Diare ² Diarrhoea ²	DBD Dengue Hemorrhagic Fever
(1)	(6)	(7)	(8)	(9)
Poncol	-	-	442	4
Parang	-	-	887	11
Lembeyan	-	-	507	6
Takeran	-	-	477	11
Nguntoronadi	-	-	508	5
Kawedanan	-	-	709	14
Magetan	-	-	237	22
Ngariboyo	-	-	122	9
Plaosan	-	-	803	14
Sidorejo	-	-	390	11
Panekan	-	-	1 004	24
Sukomoro	-	-	237	17
Bendo	-	-	696	26
Maospati	-	-	428	16
Karangrejo	-	-	483	19
Karas	-	-	357	16
Barat	-	-	416	32
Kartoharjo	-	-	314	19
Kabupaten Magetan	-	-	9 017	276

Lanjutan Tabel/*Continued Table 4.2.6*

Kecamatan <i>Subdistrict</i>	AIDS		IMS STD
	Kasus Baru ³ <i>New Cases³</i>	Kasus Kumulatif <i>Cumulative Cases</i>	
(1)	(10)	(11)	(12)
Poncol	-	...	-
Parang	3	...	-
Lembeyan	1	...	-
Takeran	-	...	-
Nguntoronadi	1	...	-
Kawedanan	1	...	-
Magetan	7	...	1
Ngariboyo	2	...	-
Plaosan	-	...	-
Sidorejo	2	...	-
Panekan	5	...	-
Sukomoro	-	...	-
Bendo	-	...	-
Maospati	5	...	2
Karangrejo	-	...	1
Karas	2	...	4
Barat	1	...	-
Kartoharjo	-	...	-
Kabupaten Magetan	30	...	8

Catatan/Note: ¹ Pneumonia pada balita/*Pneumonia in children under five years old*

² Jumlah Kejadian luar biasa/*Number of extraordinary event*

³ Sampai dengan Januari 2020/*Up to January 2020*

⁴ Data kasus AIDS pada publikasi tahun bersangkutan dapat berbeda dengan dengan publikasi tahun sebelumnya dikarenakan terdapat penambahan kasus yang belum dilaporkan/*The case data of AIDS in the newest publication may be different from the previous years publication due to the addition of unreported cases*

Sumber/Source: Dinas Kesehatan Kabupaten Magetan/*Public Health Service, Magetan Regency*

Tabel 4.2.7 Jumlah Bayi Lahir, Bayi Berat Badan Lahir Rendah (BBLR), BBLR Dirujuk, dan Bergizi Buruk Menurut Kecamatan di Kabupaten Magetan, 2020
Number of Births, Babies with Low Birth Weights (LBW), Treated LBW, and Malnutrition Cases by Subdistrict in Magetan Regency, 2020

Kecamatan Subdistrict	Bayi Lahir Births	Bayi Berat Badan Lahir Rendah (BBLR) Babies with Low Birth Weights (LBW)		Gizi Buruk Malnutrition
		Jumlah Total	Dirujuk Treated	
		(1)	(2)	
Poncol	400	20	-	3
Parang	533	23	-	3
Lembeyan	513	17	-	11
Takeran	430	15	-	36
Nguntoronadi	294	10	-	8
Kawedanan	437	18	-	11
Magetan	472	11	-	-
Ngariboyo	526	7	-	1
Plaosan	865	17	-	35
Sidorejo	740	23	-	14
Panekan	712	22	-	3
Sukomoro	388	10	-	4
Bendo	207	19	-	13
Maospati	450	32	-	19
Karangrejo	134	9	-	23
Karas	476	10	-	1
Barat	379	8	-	4
Kartoharjo	328	20	-	11
Kabupaten Magetan	8 284	291	-	200

Sumber/Source: Dinas Kesehatan Kabupaten Magetan/Public Health Service of Magetan Regency

Tabel
Table 4.2.8

Jumlah Ibu Hamil, Melakukan Kunjungan K1, Melakukan Kunjungan K4, Kurang Energi Kronis (KEK), dan Mendapat Tablet Zat Besi (Fe) di Kabupaten Magetan, 2011 – 2020

Number of Pregnant Women, Those with One Visit and four Visits of Antenatal Care, Chronic Energy Deficiency (CED), and Receiving Iron Supplement in Magetan Regency, 2011 – 2020

Tahun Year	Jumlah Ibu Hamil Pregnant Women	Melakukan Kunjungan K1 One Visit	Melakukan Kunjungan K4 Four Visit	Kurang Energi Kronis (KEK) Chronic Energy Deficiency (CED)	Mendapat Zat Besi (Fe) Receiving Iron Supplement
(1)	(2)	(3)	(4)	(5)	(6)
2011	9 312	8 558	9 626	647	8 562
2012	9 312	8 907	8 509	628	8 706
2013	10 028	9 791	9 245	729	8 648
2014	10 098	9 575	9 148	468	9 542
2015	9 220	9 188	8 645	994	9 038
2016	9 065	8 820	8 185	1 268	8 720
2017	8 922	8 989	8 270	752	8 736
2018	8 777	9 218	8 426	1 123	9 123
2019	8 635	9 197	8 380	1 137	8 325
2020	8 500	8 671	8 064	973	8 004

Sumber/Source: Dinas Kesehatan Kabupaten Magetan/Public Health Service of Magetan Regency

Tabel
Table 4.2.9

Jumlah Klinik Keluarga Berencana (KKB) dan Pos Pelayanan Keluarga Berencana Desa (PPKBD) Menurut Kecamatan di Kabupaten Magetan, 2019 – 2020
Number of Family Planning Clinics and Village Family Planning Service Units by Subdistrict in Magetan Regency, 2019 – 2020

Kecamatan Subdistrict	Klinik Keluarga Berencana (KKB) Family Planning Clinics		Pos Pelayanan Keluarga Berencana Desa (PPKBD) Village Family Planning Service Units	
	2019	2020	2019	2020
(1)	(2)	(3)	(4)	(5)
Poncol	1	8	1	8
Parang	2	13	2	13
Lembeyan	1	10	1	10
Takeran	1	12	1	12
Nguntoronadi	1	9	1	9
Kawedanan	3	20	3	20
Magetan	8	14	8	14
Ngariboyo	1	12	1	12
Plaosan	2	15	2	15
Sidorejo	1	10	1	10
Panekan	1	17	1	17
Sukomoro	1	14	1	14
Bendo	2	16	1	16
Maospati	7	15	6	15
Karangrejo	1	13	1	13
Karas	1	11	1	11
Barat	3	14	3	14
Kartoharjo	1	12	1	12
Kabupaten Magetan	38	235	36	235

Sumber/Source: Badan Pemberdayaan Perempuan dan Keluarga Berencana Kabupaten Magetan/Women Empowering and Family Planning Board of Magetan Regency

Tabel
Table 4.2.10

Jumlah Remaja Usia 15 – 24 Tahun yang Mendapat Penyuluhan Tentang Kesehatan Reproduksi (Kespro), HIV/AIDS, dan Keluarga Berencana (KB) Menurut Kecamatan di Kabupaten Magetan, 2020
Number of Young People Aged 15 – 24 Who Had Counselling on Reproductive Health, HIV/AIDS, and Family Planning by Subdistrict in Magetan Regency, 2020

Kecamatan Subdistrict	Penyuluhan Tentang Kesehatan Reproduksi (Kespro) Counselling on Reproductive Health	Penyuluhan Tentang HIV/AIDS Counselling on HIV/AIDS	Penyuluhan Tentang Keluarga Berencana (KB) Counselling on Family Planning
(1)	(2)	(3)	(4)
Poncol	145	145	103
Parang	186	51	186
Lembeyan	99	74	99
Takeran	404	140	404
Nguntoronadi	136	42	136
Kawedanan	123	94	78
Magetan	175	67	175
Ngariboyo	327	131	327
Plaosan	243	84	243
Sidorejo	85	40	85
Panekan	429	147	429
Sukomoro	258	75	258
Bendo	236	87	252
Maospati	167	54	212
Karangrejo	79	33	79
Karas	240	235	160
Barat	168	24	168
Kartoharjo	240	72	240
Kabupaten Magetan	3 740	1 595	3 634

Sumber/Source: Badan Pemberdayaan Perempuan dan Keluarga Berencana Kabupaten Magetan/Women Empowering and Family Planning Board of Magetan Regency

Tabel
Table 4.2.11

Pencapaian Peserta Program KB Aktif dan Alat Kontrasepsi yang Digunakan Menurut Kecamatan di Kabupaten Magetan, 2020
Number of Current User And Currently Methods Family Planning Used by Subdistrict in Magetan Regency, 2020

Kecamatan Subdistrict	Pasangan Usia Subur (PUS) Eligible Couple	Klinik Keluarga Berencana (KKB) Family Planning Clinics	Alat Kontrasepsi Contraception Methods		
			AKDR IUD	Tablet Pil	Kondom Condom
(1)	(2)	(3)	(4)	(5)	(6)
Poncol	5 155	1	959	158	96
Parang	7 268	2	383	671	131
Lembeyan	7 318	1	1 285	260	75
Takeran	6 783	1	623	504	145
Nguntoronadi	3 412	1	563	265	34
Kawedanan	6 366	3	1 058	156	77
Magetan	5 742	8	1 068	481	210
Ngariboyo	7 170	1	944	284	189
Plaosan	9 508	2	638	602	113
Sidorejo	4 995	1	369	502	175
Panekan	9 328	1	1 507	496	137
Sukomoro	6 555	1	888	184	10
Bendo	6 438	2	716	163	34
Maospati	7 298	6	964	499	157
Karangrejo	3 646	1	547	263	30
Karas	7 193	1	597	147	76
Barat	5 331	3	1 027	182	95
Kartoharjo	4 672	1	676	282	125
Kabupaten Magetan	114 178	37	14 812	6 099	1 909

Lanjutan Tabel/*Continued Table* 4.2.11

Kecamatan <i>Subdistrict</i>	Alat Konstrasepsi <i>Contraception Methods</i>				Jumlah <i>Total</i>
	Vasektomi <i>MOV</i>	Tubektomi <i>MOW</i>	Suntik <i>injection</i>	Susuk <i>Implant</i>	
(1)	(7)	(8)	(9)	(10)	(11)
Poncol	15	343	1 818	280	3 669
Parang	24	317	3 382	158	5 066
Lembeyan	31	250	3 121	545	5 567
Takeran	2	356	2 743	630	5 003
Nguntoronadi	-	169	1 015	523	2 569
Kawedanan	17	409	1 848	1 336	4 901
Magetan	16	409	1 971	99	4 254
Ngariboyo	25	390	3 085	330	5 247
Plaosan	29	351	5 092	149	6 974
Sidorejo	31	228	2 334	200	3 839
Panekan	36	407	3 229	549	6 361
Sukomoro	18	305	3 155	305	4 865
Bendo	7	260	3 197	394	4 771
Maospati	34	325	2 913	195	5 087
Karangrejo	1	172	1 740	93	2 846
Karas	4	394	3 312	575	5 105
Barat	10	101	2 275	100	3 790
Kartoharjo	5	214	2 007	106	3 415
Kabupaten Magetan	305	5 400	48 237	6 567	83 329

Sumber/*Source*: Badan Pemberdayaan Perempuan dan Keluarga Berencana Kabupaten Magetan/*Women Empowering and Family Planning Board of Magetan Regency*

Tabel 4.2.12 Jumlah Darah yang Disalurkan Menurut Bulan (kantong) di Kabupaten Magetan, 2020
Number of Bloods Distributed by Month (Bags) in Magetan Regency, 2020

Bulan Month	Kebidanan Maternal Room	Bagian Rumah Sakit Departement of Hospital			Lain-lain Others	Jumlah Total
		Bedah Operation Room	Internal Internal	Ruang Anak Child Room		
(1)	(2)	(3)	(4)	(5)	(6)	(7)
Januari January	40	2	19	23	16	100
Februari February	53	3	11	8	14	89
Maret March	33	-	10	10	16	69
April April	13	-	8	5	17	43
Mei May	28	1	5	9	9	52
Juni June	26	-	3	-	12	41
Juli July	9	3	8	7	42	69
Agustus August	29	8	17	2	38	94
September September	12	-	33	8	31	84
Oktober October	24	2	13	2	16	57
November November	41	-	15	4	29	89
Desember December	53	3	63	11	18	148
Jumlah/Total	361	22	205	89	258	935

Sumber/Source: Palang Merah Indonesia Cabang Magetan/Indonesian Red Cross, Magetan Branch

Tabel
Table 4.2.13

Jumlah Pasien dan Darah yang Diterima Pasien Menurut Bulan di Kabupaten Magetan, 2020
Number of Patient and Blood Accepted It by Month in Magetan Regency, 2020

Bulan Month	Bayaknya Pasien Number of Patient	Banyaknya Darah (Kantong) Number of Bloods (Bags)	Darah Yang Diterima Per Pasien Blood Accepted per Patient
(1)	(2)	(3)	(4)
Januari/January	54	100	2
Februari/February	34	89	3
Maret/March	38	69	2
April/April	22	43	2
Mei/May	31	52	2
Juni/June	21	41	2
Juli/July	40	69	2
Agustus/August	52	94	2
September/September	52	84	2
Oktober/October	35	57	2
November/November	45	89	2
Desember/December	80	148	2
Jumlah/Total	504	935	325

Sumber/Source: Palang Merah Indonesia Cabang Magetan/Indonesian Red Cross, Magetan Branch

Tabel
Table 4.2.14

Banyaknya Penyumbang Darah Menurut Bulan dan Golongan Darah di Kabupaten Magetan, 2020
Number of Donor by Month and Blood Type in Magetan Regency, 2020

Bulan Month	Golongan Darah Group of Blood				Jumlah Total
	A	B	O	AB	
(1)	(2)	(3)	(4)	(5)	(6)
Januari/January	119	145	176	42	482
Februari/February	114	168	213	35	530
Maret/March	90	118	127	31	366
April/April	125	182	242	57	606
Mei/May	77	72	140	31	320
Juni/June	93	132	178	40	443
Juli/July	89	101	130	42	362
Agustus/August	102	131	170	42	445
September/September	87	150	183	41	461
Oktober/October	79	122	174	35	410
November/November	87	117	168	33	405
Desember/December	109	121	170	45	445
Jumlah/Total	1 171	1 559	2 071	474	5 275

Sumber/Source: Palang Merah Indonesia Cabang Magetan/Indonesian Red Cross, Magetan Branch

Tabel
Table 4.2.15

Penyandang Cacat Menurut Kecamatan dan Jenis Cacat di Kabupaten Magetan, 2020
Handicaped Persons by Subdistrict and Its Type in Magetan Regency, 2020

Kecamatan Subdistrict	Fisik Physic	Netra/Buta Blind	Rungu/Wicara Deaf/Dumb
(1)	(2)	(3)	(4)
Poncol	53	6	9
Parang	58	4	11
Lembeyan	61	4	15
Takeran	78	3	16
Nguntoronadi	26	2	11
Kawedanan	92	12	13
Magetan	158	8	14
Ngariboyo	82	10	10
Plaosan	86	3	7
Sidorejo	56	5	10
Panekan	195	20	19
Sukomoro	45	10	10
Bendo	49	8	7
Maospati	57	10	18
Karangrejo	33	13	13
Karas	33	3	5
Barat	66	12	8
Kartoharjo	24	1	5
Kabupaten Magetan	1 252	134	201

Lanjutan Tabel/*Continued Table* 4.2.15

Kecamatan Subdistrict	Mental/Jiwa Mental	Fisik dan Mental Physic and Mental	Lainnya Others
(1)	(5)	(6)	(7)
Poncol	32	7	29
Parang	67	10	7
Lembeyan	41	9	12
Takeran	49	9	7
Nguntoronadi	41	9	5
Kawedanan	56	15	8
Magetan	53	7	10
Ngariboyo	46	9	13
Plaosan	21	7	13
Sidorejo	33	6	16
Panekan	54	14	25
Sukomoro	74	8	6
Bendo	42	6	5
Maospati	56	4	6
Karangrejo	34	4	8
Karas	50	8	9
Barat	49	3	5
Kartoharjo	31	4	11
Kabupaten Magetan	829	139	195

Sumber/*Source*: Dinas Kependudukan dan Catatan Sipil Kabupaten Magetan/ *Population and Civil Records Service, Magetan Regency*

4.3 AGAMA DAN SOSIAL LAINNYA RELIGION AND OTHER SOCIAL AFFAIRS

Tabel 4.3.1 Jumlah Penduduk Menurut Kecamatan dan Agama yang Dianut di Kabupaten Magetan, 2020
Population by Subdistrict and Religion in Magetan Regency, 2020

Kecamatan Subdistrict	Islam	Protestan Protestant	Katolik Catholic	Hindu	Budha Buddha	Lainnya Others
(1)	(2)	(3)	(4)	(5)	(6)	(7)
Poncol	31 201	162	10	-	321	-
Parang	45 254	206	78	1	47	1
Lembeyan	42 666	79	2	-	7	-
Takeran	39 155	103	32	5	1	1
Nguntoronadi	21 548	37	9	-	-	1
Kawedanan	42 042	504	74	31	-	3
Magetan	43 515	1 441	483	11	43	2
Ngariboyo	39 769	47	9	-	1	-
Plaosan	51 692	717	40	2	62	-
Sidorejo	28 475	61	29	-	40	-
Panekan	58 024	227	56	5	16	11
Sukomoro	32 901	98	35	-	1	1
Bendo	41 640	150	24	-	1	-
Maospati	45 528	517	413	43	7	2
Karangrejo	24 138	407	155	1	-	4
Karas	37 841	8	6	-	-	-
Barat	30 638	279	91	1	5	2
Kartoharjo	25 810	92	6	6	-	-
Kabupaten Magetan	681 837	5 135	1 552	106	552	28

Sumber/Source: Dinas Kependudukan dan Catatan Sipil Kabupaten Magetan/ *Population and Civil Records Service, Magetan Regency*

Tabel 4.3.2 **Jumlah Tempat Peribadatan Menurut Kecamatan di Kabupaten Magetan, 2020**
Table 4.3.2 **Number of Places of Worship by Subdistrict in Magetan Regency, 2020**

Kecamatan Subdistrict	Masjid Mosque	Mushola Pray Room	Gereja Protes- tan Protes- tant Church	Gereja Katholik Catholic Church	Pura Temple	Vihara	Klen- teng
(1)	(2)	(3)	(4)	(5)	(6)	(7)	(8)
Poncol	66	209	2	-	-	3	-
Parang	92	182	3	1	-	1	-
Lembeyan	83	215	2	-	-	-	-
Takeran	54	210	-	2	1	-	-
Nguntoronadi	29	112	-	-	-	-	-
Kawedanan	80	209	2	4	-	-	-
Magetan	95	148	11	3	-	-	1
Ngariboyo	79	176	-	-	-	-	-
Plaosan	118	168	5	3	-	-	-
Sidorejo	57	108	-	-	-	-	-
Panekan	99	388	2	-	-	-	-
Sukomoro	59	268	1	-	-	-	-
Bendo	58	314	4	-	-	-	-
Maospati	52	168	1	5	1	1	1
Karangrejo	37	102	6	1	-	-	-
Karas	67	141	-	-	-	-	-
Barat	49	138	3	-	-	-	-
Kartoharjo	37	148	42	2	2	2	2
Kabupaten Magetan	1 211	3 404	84	21	4	7	4

Sumber/Source: Kantor Kementerian Agama Kabupaten Magetan/ Ministry of Religion Affairs Office, Magetan Regency

Tabel
Table 4.3.3

**Jumlah Desa¹/Kelurahan yang Mengalami Bencana Alam²
Menurut Kecamatan di Kabupaten Magetan, 2018 –
2020**
*Number of Villages¹/Kelurahan that Had Natural Disaster²
by Subdistrict in Magetan Regency, 2018 –2020*

Kecamatan Subdistrict	Banjir/Flood		
	2018	2019	2020
(1)	(2)	(3)	(4)
Poncol	-	-	-
Parang	1	-	-
Lembeyan	-	-	-
Takeran	-	-	-
Nguntoronadi	1	2	-
Kawedanan	1	-	-
Magetan	1	-	-
Ngariboyo	2	1	-
Plaosan	-	-	-
Sidorejo	-	-	-
Panekan	-	-	-
Sukomoro	-	-	-
Bendo	1	-	-
Maospati	1	-	-
Karangrejo	-	-	-
Karas	-	-	-
Barat	-	-	-
Kartoharjo	3	3	1
Kabupaten Magetan	11	6	1

Lanjutan Tabel/*Continued Table 4.3.3*

Kecamatan Subdistrict	Gempa Bumi/ <i>Earthquake</i>		
	2018	2019	2020
(1)	(5)	(6)	(7)
Poncol	-	-	-
Parang	-	-	-
Lembeyan	-	-	-
Takeran	-	-	-
Nguntoronadi	-	-	-
Kawedanan	-	-	-
Magetan	-	-	-
Ngariboyo	-	-	-
Plaosan	-	-	-
Sidorejo	-	-	-
Panekan	-	-	-
Sukomoro	-	-	-
Bendo	-	-	-
Maospati	-	-	-
Karangrejo	-	-	-
Karas	-	-	-
Barat	-	-	-
Kartoharjo	-	-	-
Kabupaten Magetan	-	-	-

Lanjutan Tabel/*Continued Table 4.3.3*

Kecamatan Subdistrict	Tanah Longsor/Landslide		
	2018	2019	2020
(1)	(8)	(9)	(10)
Poncol	7	2	6
Parang	1	-	5
Lembeyan	-	-	-
Takeran	-	-	-
Nguntoronadi	-	-	1
Kawedanan	1	-	-
Magetan	1	1	1
Ngariboyo	2	1	1
Plaosan	5	4	3
Sidorejo	2	-	2
Panekan	2	-	-
Sukomoro	-	-	1
Bendo	-	-	-
Maospati	-	-	-
Karangrejo	-	-	-
Karas	-	-	-
Barat	-	-	-
Kartoharjo	-	-	-
Kabupaten Magetan	21	8	20

Catatan/Note: ¹ Desa pada tabel ini termasuk Unit Permukiman Transmigrasi (UPT) yang masih dibina oleh kementerian terkait dan nagari di Kecamatan Sumatera Barat/Villages in this table are included in Transmigration Settlement Unit which is still fostered by the relevant ministries and the nagari in the Province of Sumatera Barat

² Terjadi dalam tiga tahun terakhir sampai dengan saat pencacahan/Occured during the last three years by the time of enumeration

Sumber/Source: BPS, Pendataan Potensi Desa (Podes)/BPSOStatistics Indonesia, Village Potential Data Collecting

Tabel 4.3.4 Jumlah Kejadian Bencana Alam Menurut Kecamatan di Kabupaten Magetan, 2020
Table *Number of Natural Disaster Events by Subdistrict in Magetan Regency, 2020*

Kecamatan Subdistrict	Gempa Bumi Earthquake	Letusan Gunung Api Volcanic Eruption	Tsunami Tsunami	Tanah Longsor Landslide	Banjir Floods	Banjir Bandang Flash Floods
(1)	(2)	(3)	(4)	(5)	(6)	(7)
Poncol	-	-	-	11	-	-
Parang	-	-	-	4	-	-
Lembeyan	-	-	-	-	-	-
Takeran	-	-	-	-	-	-
Nguntoronadi	-	-	-	-	-	-
Kawedanan	-	-	-	-	-	-
Magetan	-	-	-	2	1	-
Ngariboyo	-	-	-	1	-	-
Plaosan	-	-	-	10	-	-
Sidorejo	-	-	-	-	-	-
Panekan	-	-	-	-	-	-
Sukomoro	-	-	-	-	-	-
Bendo	-	-	-	-	-	-
Maospati	-	-	-	-	-	-
Karangrejo	-	-	-	-	-	-
Karas	-	-	-	-	-	-
Barat	-	-	-	-	-	-
Kartoharjo	-	-	-	-	1	-
Kabupaten Magetan	-	-	-	28	2	-

Lanjutan Tabel/*Continued Table* 4.3.4

Kecamatan <i>Subdistrict</i>	Kekeringan <i>Drought</i>	Kebakaran Hutan dan Lahan <i>Forest and Land Fires</i>	Angin Puting Beliung <i>Tornado</i>	Gelombang Pasang <i>Tidal Wave</i>	Abrasi <i>Abrasion</i>
(1)	(8)	(9)	(10)	(11)	(12)
Poncol	-	-	1	-	-
Parang	-	-	4	-	-
Lembeyan	-	-	1	-	-
Takeran	-	-	1	-	-
Nguntoronadi	-	-	1	-	-
Kawedanan	-	-	4	-	-
Magetan	-	-	12	-	-
Ngariboyo	-	-	-	-	-
Plaosan	-	-	7	-	-
Sidorejo	-	-	3	-	-
Panekan	-	-	5	-	-
Sukomoro	-	-	-	-	-
Bendo	-	-	1	-	-
Maospati	-	-	1	-	-
Karangrejo	-	-	2	-	-
Karas	-	-	2	-	-
Barat	-	-	2	-	-
Kartoharjo	-	-	1	-	-
Kabupaten Magetan	-	-	48	-	-

Sumber/*Source*: Badan Penanggulangan Bencana Daerah Kabupaten Magetan/*Regional Agency for Disaster Countermeasure of Magetan Regency*

Tabel 4.3.5 Jumlah Korban yang Diakibatkan Bencana Alam Menurut Kecamatan di Kabupaten Magetan, 2020
Number of Victims Due to Natural Disaster by Subdistrict in Magetan Regency, 2020

Kecamatan Subdistrict	Gempa Bumi/Earthquake		
	Meninggal dan Hilang Fatality and Missing	Luka-luka Casualty	Terdampak dan Mengungsi Affected and Evacuated
(1)	(2)	(3)	(4)
Poncol	-	-	-
Parang	-	-	-
Lembeyan	-	-	-
Takeran	-	-	-
Nguntoronadi	-	-	-
Kawedanan	-	-	-
Magetan	-	-	-
Ngariboyo	-	-	-
Plaosan	-	-	-
Sidorejo	-	-	-
Panekan	-	-	-
Sukomoro	-	-	-
Bendo	-	-	-
Maospati	-	-	-
Karangrejo	-	-	-
Karas	-	-	-
Barat	-	-	-
Kartoharjo	-	-	-
Kabupaten Magetan	-	-	-

Lanjutan Tabel/*Continued Table* 4.3.5

Kecamatan <i>Subdistrict</i>	Letusan Gunung Api/ <i>Volcanic Eruption</i>		
	Meninggal dan Hilang <i>Fatality and Missing</i>	Luka-luka <i>Casualty</i>	Terdampak dan Mengungsi <i>Affected and Evacuated</i>
(1)	(5)	(6)	(7)
Poncol	-	-	-
Parang	-	-	-
Lembeyan	-	-	-
Takeran	-	-	-
Nguntoronadi	-	-	-
Kawedanan	-	-	-
Magetan	-	-	-
Ngariboyo	-	-	-
Plaosan	-	-	-
Sidorejo	-	-	-
Panekan	-	-	-
Sukomoro	-	-	-
Bendo	-	-	-
Maospati	-	-	-
Karangrejo	-	-	-
Karas	-	-	-
Barat	-	-	-
Kartoharjo	-	-	-
Kabupaten Magetan	-	-	-

Lanjutan Tabel/Continued Table 4.3.5

Kecamatan Subdistrict	Tanah Longsor/Landslide		
	Meninggal dan Hilang Fatality and Missing	Luka-luka Casualty	Terdampak dan Mengungsi Affected and Evacuated
(1)	(8)	(9)	(10)
Poncol	-	-	-
Parang	-	-	-
Lembeyan	-	-	-
Takeran	-	-	-
Nguntoronadi	-	-	-
Kawedanan	-	-	-
Magetan	-	-	-
Ngariboyo	-	-	-
Plaosan	-	-	-
Sidorejo	-	-	-
Panekan	-	-	-
Sukomoro	-	-	-
Bendo	-	-	-
Maospati	-	-	-
Karangrejo	-	-	-
Karas	-	-	-
Barat	-	-	-
Kartoharjo	-	-	-
Kabupaten Magetan	-	-	-

Lanjutan Tabel/*Continued Table* 4.3.5

Kecamatan <i>Subdistrict</i>	Banjir/ <i>Floods</i>		
	Meninggal dan Hilang <i>Fatality and Missing</i>	Luka-luka <i>Casualty</i>	Terdampak dan Mengungsi <i>Affected and Evacuated</i>
(1)	(11)	(12)	(13)
Poncol	-	-	-
Parang	-	-	-
Lembeyan	-	-	-
Takeran	-	-	-
Nguntoronadi	-	-	-
Kawedanan	-	-	-
Magetan	-	-	-
Ngariboyo	-	-	-
Plaosan	-	-	-
Sidorejo	-	-	-
Panekan	-	-	-
Sukomoro	-	-	-
Bendo	-	-	-
Maospati	-	-	-
Karangrejo	-	-	-
Karas	-	-	-
Barat	-	-	-
Kartoharjo	-	-	-
Kabupaten Magetan	-	-	-

Lanjutan Tabel/*Continued Table 4.3.5*

Kecamatan <i>Subdistrict</i>	Banjir Bandang/ <i>Flash Floods</i>		
	Meninggal dan Hilang <i>Fatality and Missing</i>	Luka-luka <i>Casualty</i>	Terdampak dan Mengungsi <i>Affected and Evacuated</i>
(1)	(14)	(15)	(16)
Poncol	-	-	-
Parang	-	-	-
Lembeyan	-	-	-
Takeran	-	-	-
Nguntoronadi	-	-	-
Kawedanan	-	-	-
Magetan	-	-	-
Ngariboyo	-	-	-
Plaosan	-	-	-
Sidorejo	-	-	-
Panekan	-	-	-
Sukomoro	-	-	-
Bendo	-	-	-
Maospati	-	-	-
Karangrejo	-	-	-
Karas	-	-	-
Barat	-	-	-
Kartoharjo	-	-	-
Kabupaten Magetan	-	-	-

Lanjutan Tabel/*Continued Table* 4.3.5

Kecamatan <i>Subdistrict</i>	Kekeringan/ <i>Drought</i>		
	Meninggal dan Hilang <i>Fatality and Missing</i>	Luka-luka <i>Casualty</i>	Terdampak dan Mengungsi <i>Affected and Evacuated</i>
(1)	(17)	(18)	(19)
Poncol	-	-	-
Parang	-	-	-
Lembeyan	-	-	-
Takeran	-	-	-
Nguntoronadi	-	-	-
Kawedanan	-	-	-
Magetan	-	-	-
Ngariboyo	-	-	-
Plaosan	-	-	-
Sidorejo	-	-	-
Panekan	-	-	-
Sukomoro	-	-	-
Bendo	-	-	-
Maospati	-	-	-
Karangrejo	-	-	-
Karas	-	-	-
Barat	-	-	-
Kartoharjo	-	-	-
Kabupaten Magetan	-	-	-

Lanjutan Tabel/Continued Table 4.3.5

Kecamatan Subdistrict	Kebakaran Hutan dan Lahan Forest and Land Fires		
	Meninggal dan Hilang Fatality and Missing	Luka-luka Casualty	Terdampak dan Mengungsi Affected and Evacuated
(1)	(20)	(21)	(22)
Poncol	-	-	-
Parang	-	-	-
Lembeyan	-	-	-
Takeran	-	-	-
Nguntoronadi	-	-	-
Kawedanan	-	-	-
Magetan	-	-	-
Ngariboyo	-	-	-
Plaosan	-	-	-
Sidorejo	-	-	-
Panekan	-	-	-
Sukomoro	-	-	-
Bendo	-	-	-
Maospati	-	-	-
Karangrejo	-	-	-
Karas	-	-	-
Barat	-	-	-
Kartoharjo	-	-	-
Kabupaten Magetan	-	-	-

Lanjutan Tabel/*Continued Table* 4.3.5

Kecamatan <i>Subdistrict</i>	Angin Puting Beliuang <i>Tornado</i>		
	Meninggal dan Hilang <i>Fatality and Missing</i>	Luka-luka <i>Casualty</i>	Terdampak dan Mengungsi <i>Affected and Evacuated</i>
(1)	(23)	(24)	(25)
Poncol	-	-	-
Parang	-	-	-
Lembeyan	-	-	-
Takeran	-	-	-
Nguntoronadi	-	-	-
Kawedanan	-	-	-
Magetan	-	-	-
Ngariboyo	-	-	-
Plaosan	-	-	-
Sidorejo	-	-	-
Panekan	-	-	-
Sukomoro	-	-	-
Bendo	-	-	-
Maospati	-	-	-
Karangrejo	-	-	-
Karas	-	-	-
Barat	-	-	-
Kartoharjo	-	-	-
Kabupaten Magetan	-	-	-

Sumber/*Source*: Badan Penanggulangan Bencana Daerah Kabupaten Magetan/*Regional Agency for Disaster Countermeasure of Magetan Regency*

Tabel 4.3.6 Jumlah Kerusakan Rumah yang Diakibatkan Bencana Alam Menurut Kecamatan di Kabupaten Magetan, 2019 dan 2020
Number of Damaged Houses Due to Natural Disaster by Subdistrict in Magetan Regency, 2019 and 2020

Kecamatan Subdistrict	Rusak Berat Severely Damaged		Rusak Sedang Damaged	
	2019	2020	2019	2020
(1)	(2)	(3)	(4)	(5)
Poncol	-	-	-	1
Parang	-	-	-	4
Lembeyan	-	-	-	-
Takeran	-	-	-	-
Nguntoronadi	-	-	-	-
Kawedanan	-	-	-	-
Magetan	-	3	-	3
Ngariboyo	-	-	-	-
Plaosan	-	-	-	-
Sidorejo	-	-	-	-
Panekan	-	-	-	-
Sukomoro	-	-	-	-
Bendo	-	-	-	-
Maospati	-	-	-	-
Karangrejo	-	-	-	-
Karas	-	-	-	-
Barat	-	-	-	-
Kartoharjo	-	-	-	-
Kabupaten Magetan	-	3	-	8

Lanjutan Tabel/*Continued Table* 4.3.6.

Kecamatan Subdistrict	Rusak Ringan Lightly Damaged		Terendam Submerged	
	2019	2020	2019	2020
(1)	(6)	(7)	(8)	(9)
Poncol	2	3	-	-
Parang	-	1	-	-
Lembeyan	-	-	-	-
Takeran	-	-	-	-
Nguntoronadi	-	-	-	-
Kawedanan	-	1	-	-
Magetan	75	-	-	-
Ngariboyo	22	-	-	-
Plaosan	1	2	-	-
Sidorejo	2	2	-	-
Panekan	-	-	-	-
Sukomoro	-	-	-	-
Bendo	-	-	-	-
Maospati	-	1	-	-
Karangrejo	1	-	-	-
Karas	-	-	-	-
Barat	2	-	-	-
Kartoharjo	-	-	-	-
Kabupaten Magetan	105	10	-	-

Sumber/*Source*: Badan Penanggulangan Bencana Daerah Kabupaten Magetan/*Regional Agency for Disaster Countermeasure of Magetan Regency*

Tabel
Table 4.3.7

Jumlah Kejahatan yang Dilaporkan, Risiko Penduduk Terjadi Tindak Pidana per 100.000 Penduduk, Persentase Penyelesaian Tindak Pidana, dan Selang Waktu Terjadinya Tindak Pidana Menurut Kepolisian Resort di Kabupaten Magetan, 2018 – 2020
Crime Total, Crime Rate per 100,000 Population, Percentage of Crime Clearance, and Time Interval of Crime Occurance by Departmental (Resort) Police Office in Magetan Regency, 2018 – 2020

Kecamatan Subdistrict	Jumlah Kejahatan yang Dilaporkan/Crime Total		
	2018	2019	2020
(1)	(2)	(3)	(4)
Poncol	4	7	4
Parang	12	14	6
Lembeyan	8	8	6
Takeran	10	11	12
Nguntoronadi	9	11	8
Kawedanan	16	7	13
Magetan	21	19	13
Ngariboyo	8	10	12
Plaosan	12	17	18
Sidorejo ¹
Panekan	8	6	12
Sukomoro	7	8	5
Bendo	7	7	8
Maospati	19	17	18
Karangrejo	11	10	11
Karas	10	7	3
Barat	21	12	13
Kartoharjo	8	4	7
Kabupaten Magetan²	191	175	169

Lanjutan Tabel/*Continued Table* 4.3.7.

Kecamatan Subdistrict	Risiko Penduduk Terjadi Tindak Pidana per 100.000 Penduduk <i>Crime Rate per 100,000 Population</i>		
	2018	2019	2020
(1)	(5)	(6)	(7)
Poncol	12,80	22,40	12,84
Parang	26,30	30,70	13,19
Lembeyan	18,70	18,70	14,06
Takeran	25,30	27,80	30,38
Nguntoronadi	41,80	51,10	37,21
Kawedanan	36,80	16,10	29,20
Magetan	45,90	41,50	28,45
Ngariboyo	30,00	25,00	30,06
Plaosan	22,90	32,50	34,48
Sidorejo ¹
Panekan	13,80	10,30	20,72
Sukomoro	20,90	23,90	14,96
Bendo	16,30	16,30	18,73
Maospati	40,30	36,10	38,26
Karangrejo	43,40	39,50	43,47
Karas	26,70	18,60	8,01
Barat	66,50	32,00	41,17
Kartoharjo	30,30	15,10	26,54
Kabupaten Magetan²	518,70	457,60	441,73

Lanjutan Tabel/*Continued Table 4.3.7.*

Kecamatan Subdistrict	Persentase Penyelesaian Tindak Pidana Percentage of Crime Clearance		
	2018	2019	2020
(1)	(8)	(9)	(10)
Poncol	4	7	4
Parang	12	14	6
Lembeyan	7	8	6
Takeran	9	10	9
Nguntoronadi	9	8	8
Kawedanan	15	6	11
Magetan	15	19	11
Ngariboyo	7	10	12
Plaosan	11	17	13
Sidorejo ¹	0
Panekan	6	6	9
Sukomoro	7	7	5
Bendo	7	7	8
Maospati	17	16	16
Karangrejo	9	10	11
Karas	8	7	3
Barat	18	10	12
Kartoharjo	7	3	7
Kabupaten Magetan²	168	165	151

Lanjutan Tabel/*Continued Table 4.3.7.*

Kecamatan Subdistrict	Selang Waktu Terjadinya Tindak Pidana ³ Time Interval of Crime Occurance ¹		
	2018	2019	2020
	(1)	(11)	(12)
Poncol	2 190,00'00"	1251,00'00"	2190,00'00"
Parang	625,42'00"	625,42'00"	1460,00'00"
Lembeyan	1 095,00'00"	1095,00'00"	1460,00'00"
Takeran	876,00'00"	796,21'36"	730,00'00"
Nguntoronadi	973,19'48"	796,21'36"	1095,00'00"
Kawedanan	547,30'00"	1251,00'00"	673,48'00"
Magetan	417,08'24"	461,03'00"	673,48'00"
Ngariboyo	1 095,00'00"	1095,00'00"	730,00'00"
Plaosan	730,00'00"	515,17'24"	786,36'00"
Sidorejo ¹
Panekan	1 095,00'00"	1460,00'00"	730,00'00"
Sukomoro	1 460,00'00"	1095,00'00"	...
Bendo	1 460,00'00"	1460,00'00"	1095,00'00"
Maospati	461,03'00"	515,17'24"	1752,00'00"
Karangrejo	796,21'36"	1095,00'00"	796,21'36"
Karas	876,00'00"	1251,00'00"	2910,00'00"
Barat	417,08'24"	730,00'00"	673,48'00"
Kartoharjo	1 095,00'00"	2190,00'00"	1251,00'00"
Kabupaten Magetan²

Catatan/Note: ¹ Data Kecamatan Sidorejo Bergabung dengan Data Kecamatan Plaosan/Data of Sidorejo Subdistrict Merge with Plaosan Subdistrict

² Belum Termasuk Kasus yang Dilaporkan di Polres/ Not Included Crime in Polres

³ . = jam/hours; ' = menit/minutes; " = detik/second

Sumber/Source: Kepolisian RI Daerah Jawa Timur Resort Magetan/The Indonesian Republic Police of East Java Magetan Area

Tabel
Table 4.3.8**Banyaknya Kecelakaan Lalu Lintas Menurut Bulan di Kabupaten Magetan, 2020**
Monthly Number of Traffic Accident in Magetan Regency, 2020

Bulan <i>Month</i>	Jumlah Kecelakaan <i>Number of Accident</i>	Mati <i>Death</i>	Korban <i>Patient</i>	Luka Berat <i>Seriously Injured</i>	Luka Ringan <i>Light Injured</i>	Kerugian <i>Material</i> Material Lost <i>(Juta Rp/ Million Rp)</i>
(1)	(2)	(3)	(4)	(5)	(6)	
Januari/ <i>January</i>	66	12	-	85	46 300	
Februari/ <i>February</i>	52	7	-	59	40 000	
Maret/ <i>March</i>	70	8	-	110	82 500	
April/ <i>April</i>	34	7	-	36	32 300	
Mei/ <i>May</i>	31	8	-	33	20 800	
Juni/ <i>June</i>	51	5	-	66	25 900	
Juli/ <i>July</i>	58	10	-	72	54 700	
Agustus/ <i>August</i>	59	7	-	82	55 600	
September/ <i>September</i>	47	11	-	55	42 500	
Oktober/ <i>October</i>	42	9	-	61	66 800	
November/ <i>November</i>	62	11	-	76	56 900	
Desember/ <i>December</i>	49	10	2	89	137 900	
Jumlah/Total	621	105	2	824	662 200	

Sumber/*Source*: Kepolisian RI Daerah Jawa Timur Resort Magetan/*The Indonesian Republic Police of East Java Magetan Area*

Tabel
Table 4.3.9**Perkara dan Terdakwa Menurut Bulan dan Jenis Perkara di Kabupaten Magetan, 2020**
Number of Cases and The Accused by Type of Month and Cases in Magetan Regency, 2020

Bulan Month	Biasa Normal	Perkara Cases	
		Singkat Clear Cut	Pelanggaran Violations
(1)	(2)	(3)	(4)
Januari/January	14	-	-
Februari/February	20	-	-
Maret/March	18	-	-
April/April	31	-	-
Mei/May	17	-	-
Juni/June	15	-	-
Juli/July	17	-	-
Agustus/August	30	-	-
September/September	29	-	-
Oktober/October	14	-	-
November/November	22	-	-
Desember/December	6	-	-
Jumlah/Total	233	-	-

Lanjutan Tabel/*Continued Table* 4.3.9.

Bulan Month	Biasa Normal	Terdakwa Suspect	Pelanggaran Violations
		Singkat Clear Cut	
(1)	(5)	(6)	(7)
Januari/January	14	-	-
Februari/February	20	-	-
Maret/March	18	-	-
April/April	31	-	-
Mei/May	17	-	-
Juni/June	15	-	-
Juli/July	17	-	-
Agustus/August	30	-	-
September/September	29	-	-
Oktober/October	14	-	-
November/November	22	-	-
Desember/December	6	-	-
Jumlah/Total	233	-	-

Sumber/*Source*: Kejaksaan Negeri Kabupaten Magetan/*State Attorney of Magetan Regency*

Tabel
Table 4.3.10

**Perkara Pidana dan Perdata yang Masuk dan Diputuskan
di Kabupaten Magetan, 2020**
*Criminal and Civil Cases Received and Sentenced in
Magetan Regency, 2020*

Bulan Month	Biasa Normal	Pidana Criminal	
		Singkat Clear Cut	Pelanggaran Violations
(1)	(2)	(3)	(4)
Januari/January	14	-	-
Februari/February	20	-	-
Maret/March	18	-	-
April/April	31	-	-
Mei/May	17	-	-
Juni/June	15	-	-
Juli/July	17	-	-
Agustus/August	30	-	-
September/September	29	-	-
Oktober/October	14	-	-
November/November	22	-	-
Desember/December	6	-	-
Jumlah/Total	233	-	-

Lanjutan Tabel/*Continued Table* 4.3.10.

Bulan Month	Biasa Normal	Perdata Civil	Pelanggaran Violations
		Singkat Clear Cut	
(1)	(5)	(6)	(7)
Januari/January	-	-	-
Februari/February	-	-	-
Maret/March	-	-	-
April/April	-	-	-
Mei/May	-	-	-
Juni/June	-	-	-
Juli/July	-	-	-
Agustus/August	-	-	-
September/September	-	-	-
Oktober/October	-	-	-
November/November	-	-	-
Desember/December	-	-	-
Jumlah/Total	-	-	-

Sumber/*Source*: Kejaksaan Negeri Kabupaten Magetan/*State Attorney of Magetan Regency*

Tabel
Table 4.3.11**Sikap Terdakwa Menurut Jenisnya di Kabupaten Magetan, 2020**
State of Acceptance by the Accused in Magetan Regency, 2020

Bulan Month	Terima Accept	Banding Peject	Kasasi Cassation	Grasi Clemency Granted	Jumlah Total
(1)	(2)	(3)	(4)	(5)	(6)
Januari/January	13	1	-	-	14
Februari/February	19	1	2	-	22
Maret/March	18	-	-	-	18
April/April	31	-	-	-	31
Mei/May	16	1	1	-	18
Juni/June	14	1	-	-	15
Juli/July	16	1	1	-	18
Agustus/August	29	1	1	-	31
September/September	29	-	-	-	29
Oktober/October	14	-	-	-	14
November/November	22	-	-	-	22
Desember/December	6	-	-	-	6
Jumlah/Total	227	6	5	-	238

Sumber/Source: Kejaksaan Negeri Kabupaten Magetan/State Attorney of Magetan Regency

Tabel 4.3.12 **Banyaknya Surat Keputusan Menurut Kecamatan dan Sertifikat di Kabupaten Magetan, 2020**
Table **Number of Licences by Subdistrict and Certificate in Magetan Regency, 2020**

Kecamatan Subdistrict	Hak Milik Atas Tanah Land Ownership Rights		Hak Guna Bangunan Building Rights	
	Permohonan Masuk Application for Admission	SK yang Terbit Issued Certificate	Permohonan Masuk Application for Admission	SK yang Terbit Issued Certificate
(1)	(2)	(3)	(4)	(5)
Poncol	-	-	-	-
Parang	-	-	-	-
Lembeyan	-	-	1	1
Takeran	1	1	-	-
Nguntoronadi	-	-	-	-
Kawedanan	-	-	1	1
Magetan	2	2	2	2
Ngariboyo	-	-	3	3
Plaosan	2	2	1	1
Sidorejo	-	-	-	-
Panekan	-	-	-	-
Sukomoro	-	-	-	-
Bendo	-	-	-	-
Maospati	-	-	2	2
Karangrejo	-	-	-	-
Karas	-	-	-	-
Barat	-	-	-	-
Kartoharjo	-	-	-	-
Kabupaten Magetan	5	5	10	10

Lanjutan Tabel/*Continued Table* 4.3.12.

Kecamatan <i>Subdistrict</i>	Hak Pakai <i>Usage Rights</i>		Jumlah <i>Total</i>	
	Permohonan Masuk <i>Application for Admission</i>	SK yang Terbit <i>Issued Certificate</i>	Permohonan Masuk <i>Application for Admission</i>	SK yang Terbit <i>Issued Certificate</i>
(1)	(6)	(7)	(8)	(9)
Poncol	-	-	-	-
Parang	1	1	1	1
Lembeyan	-	-	1	1
Takeran	1	1	2	2
Nguntoronadi	1	1	1	1
Kawedanan	-	-	1	1
Magetan	4	4	8	8
Ngariboyo	-	-	3	3
Plaosan	1	1	4	4
Sidorejo	3	3	3	3
Panekan	4	4	4	4
Sukomoro	8	8	8	8
Bendo	4	4	4	4
Maospati	-	-	2	2
Karangrejo	1	1	1	1
Karas	-	-	-	-
Barat	-	-	-	-
Kartoharjo	13	13	13	13
Kabupaten Magetan	41	41	56	56

Sumber/*Source*: Kantor Pertanahan Kabupaten Magetan/*Landers Office of Magetan Regency*

Tabel 4.3.13 **Penerbitan Sertifikat Proyek Operasi Nasional Agraria (Prona) dan UKM di Kabupaten Magetan, 2015 – 2020**
Table 4.3.13 **Certificate Publication of Agrarian National Operations Project (Prona) and UKM in Magetan Regency, 2015 – 2020**

Yahun Year	Jumlah Sertifikat Number of Certificate
(1)	(2)
2015	4 500
2016	3 000
2017	21 747
2018	1 625
2019	-
2020	-

Sumber/Source: Kantor Pertanahan Kabupaten Magetan/Landers Office of Magetan Regency

Tabel
Table 4.3.14**Jumlah Pejabat Pembuat Akta Tanah (PPAT) dan PPAT Sementara di Kabupaten Magetan, 2017 – 2020**
Land Titles Register (PPAT) and Interim PPAT in Magetan Regency, 2017 – 2020

Yahun Year	PPAT PPAT	PPAT Sementara Interim PPAT	Jumlah Total
(1)	(2)	(3)	(4)
2017	18	4	22
2018	18	4	22
2019	18	3	21
2020	23	3	26

Sumber/Source: Kantor Pertanahan Kabupaten Magetan/Landlers Office of Magetan Regency

Tabel 4.3.15 **Penerbitan Sertifikat Pendaftaran Tanah Sistematis Lengkap (PTSL) dan UKM di Kabupaten Magetan, 2018 – 2020**
Publication Certificate of Complete Systematic Land Registration (PTSL) and UKM in Magetan Regency, 2018 – 2020

Yahun Year	PTSL PTSL	Sertifikat UKM UMKM Certificate	Lahan Pertanian Pangan Berkelanjutan/LP2B LP2B
(1)	(2)	(3)	(4)
2018	49 100 000	300 000	600 000
2019	35 220	425	-
2020	29 786	500	-

Sumber/Source: Kantor Pertanahan Kabupaten Magetan/Landers Office of Magetan Regency

Tabel
Table 4.3.16

**Nikah, Talak dan Cerai Menurut Kecamatan di Kabupaten
Magetan, 2018 – 2020**
*Number of Marriages and Divorces by Subdistrict in
Magetan Regency, 2018 – 2020*

Kecamatan Subdistrict	Nikah ^{1,2,3} / Marriages ^{1,2,3}		
	2018	2019	2020
(1)	(2)	(3)	(4)
Poncol	309	307	242
Parang	302	281	289
Lembeyan	451	441	286
Takeran	426	291	264
Nguntoronadi	239	202	127
Kawedanan	354	328	275
Magetan	320	322	271
Ngariboyo	317	303	269
Plaosan	311	313	355
Sidorejo	340	295	205
Panekan	348	331	410
Sukomoro	234	224	217
Bendo	244	225	272
Maospati	190	174	331
Karangrejo	188	178	193
Karas	341	351	305
Barat	140	133	185
Kartoharjo	221	150	183
Kabupaten Magetan	5 275	4 849	4 679

Lanjutan Tabel/Continued Table 4.3.16

Kecamatan Subdistrict	Talak dan cerai ^{2,4} / Divorces ^{2,4,5}				
	2019	2020	2019		Jumlah Total
			Cerai Talak Divorce by Talak	Cerai Gugat Divorce by Petition	
(1)	(5)	(6)	(7)	(8)	(9)
Poncol
Parang
Lembeyan
Takeran
Nguntoronadi
Kawedanan
Magetan
Ngariboyo
Plaosan
Sidorejo
Panekan
Sukomoro
Bendo
Maospati
Karangrejo
Karas
Barat
Kartoharjo
Kabupaten Magetan	1 372	...	396	976	1 372

Catatan/Note: ¹ Termasuk bedolan (nikah di luar KUA)/Including non formal registration

² Hanya untuk yang beragama Islam/Applies only for moslem

³ Tidak ada data per kecamatan/None data of subdistrict

Sumber/Source: ³ Kementerian Agama Kabupaten Magetan/Ministry of Religious Affairs, Magetan Regency

⁴ Pengadilan Agama Kabupaten Magetan/Religious Justice Affairs of Magetan Regency

Tabel
Table 4.3.17

**Jumlah Perceraian Menurut Faktor dan Bulan di
Kabupaten Magetan, 2020**
*Number of Divorces by Factors and Month in Magetan
Regency, 2020*

Kecamatan Subdistrict	Zina Adultery	Mabuk Drunk	Madat Drug Addict	Judi Gambling	Meninggal- kan Salah Satu Pihak Split Up	Dihukum Penjara Jail
(1)	(2)	(3)	(4)	(5)	(6)	(7)
Januari/January	1	-	-	-	4	-
Februari/February	-	-	-	-	1	-
Maret/March	-	-	-	-	3	-
April/April	-	-	-	-	1	-
Mei/May	-	-	-	-	1	-
Juni/June	-	-	-	-	-	-
Juli/July	-	-	-	-	2	-
Agustus/August	-	-	-	-	2	-
September/September	-	-	-	-	1	-
Oktober/October	-	1	-	-	2	-
November/November	-	-	-	1	1	-
Desember/December	-	-	-	1	1	-
Jumlah/Total	1	1	-	2	19	-

Lanjutan Tabel/Continued Table 4.3.17

Kecamatan Subdistrict	Poligami Polygamy	Kekerasan Dalam Rumah Tangga Domestic Violence	Cacat Badan Disability	Perselisihan dan Pertengkaran Terus Menerus Constant Disputes and Quarrel
(1)	(8)	(9)	(10)	(11)
Januari/January	-	-	-	123
Februari/February	1	-	-	60
Maret/March	1	-	-	118
April/April	-	-	-	111
Mei/May	-	-	-	46
Juni/June	-	-	-	61
Juli/July	-	1	-	66
Agustus/August	-	-	-	119
September/September	1	-	-	89
Oktober/October	1	-	-	121
November/November	-	-	-	110
Desember/December	1	-	-	82
Jumlah/Total	5	1	-	1 106

Lanjutan Tabel/Continued Table 4.3.17

Kecamatan Subdistrict	Kawin Paksa Forced Marriage	Murtad Apostate	Ekonomi Economy	Lain-lain Others	Jumlah Total
(1)	(12)	(13)	(14)	(15)	(16)
Januari/January	-	1	6	-	135
Februari/February	-	-	15	-	77
Maret/March	-	-	17	-	139
April/April	-	-	15	-	127
Mei/May	-	1	6	-	54
Juni/June	-	-	9	-	70
Juli/July	-	1	10	-	80
Agustus/August	-	1	11	-	133
September/September	-	3	19	-	113
Oktober/October	-	-	11	-	136
November/November	-	-	11	-	123
Desember/December	-	-	13	-	98
Jumlah/Total	-	7	143	-	1 285

Sumber/Source: Kementerian Agama Kabupaten Magetan/Ministry of Religious Affairs, Magetan Regency

Tabel
Table 4.3.18

Jumlah Penerima Bantuan (kepala keluarga) dan Anggaran Bantuan Sosial Pangan Menurut Kecamatan di Kabupaten Magetan, 2020
Number of Aid Recipients (head of household) and Food Social Assistance Budget by Subdistrict in Magetan Regency, 2020

Kecamatan Subdistrict	Jumlah Penerima Bantuan (kepala keluarga)/Number of Beneficiaries (head of household)		Jumlah Anggaran (rupiah) Budget Amount (rupiahs)	
	Rencana Planning	Realisasi Realization	Rencana Planning	Realisasi Realization
(1)	(2)	(3)	(4)	(5)
Poncol	2 971	2 719	594 200 000	543 800 000
Parang	4 397	3 914	879 400 000	782 800 000
Lembeyan	3 678	3 286	735 600 000	657 200 000
Takeran	2 473	2 209	494 600 000	441 800 000
Nguntoronadi	1 420	1 280	284 000 000	256 000 000
Kawedanan	4 195	3 587	839 000 000	717 400 000
Magetan	1 690	1 391	338 000 000	278 200 000
Ngariboyo	2 848	2 563	569 600 000	512 600 000
Plaosan	3 140	2 686	628 000 000	537 200 000
Sidorejo	2 930	2 464	586 000 000	492 800 000
Panekan	6 102	5 430	1 220 400 000	1 086 000 000
Sukomoro	1 961	1 728	392 200 000	345 600 000
Bendo	2 925	2 612	585 000 000	522 400 000
Maospati	2 632	2 425	526 400 000	485 000 000
Karangrejo	2 547	2 360	509 400 000	472 000 000
Karas	3 419	2 966	683 800 000	593 200 000
Barat	2 354	2 132	470 800 000	426 400 000
Kartoharjo	1 945	1 733	389 000 000	346 600 000
Kabupaten Magetan¹	53 627	47 485	10 725 400 000	9 497 000 000

Catatan/Note: ¹ Belum termasuk Kecamatan Parang dan Poncol/Poncol and Parang Subdistrict is not included

Sumber/Source: Dinas Sosial Kabupaten Magetan/Ministry of Social Affairs, Magetan Regency

Tabel
Table 4.3.19

Jumlah Anggota Perpustakaan Umum Menurut Bulan di Kabupaten Magetan, 2018 – 2020
Number of Public Library Members by Monthly in Magetan Regency, 2018 – 2020

Kecamatan Subdistrict	Pelajar/Mahasiswa Student/University Student		
	2018	2019	2020
(1)	(2)	(3)	(4)
Januari/January	17	125	279
Februari/February	225	272	325
Maret/March	24	154	176
April/April	325	210	87
Mei/May	19	45	1
Juni/June	18	32	-
Juli/July	107	44	19
Agustus/August	128	169	42
September/September	141	87	50
Oktober/October	205	955	69
November/November	127	2	44
Desember/December	196	59	45
Jumlah/Total	1 532	2 154	1 137

Lanjutan Tabel/*Continued Table* 4.3.19

Kecamatan Subdistrict	PNS Government		
	2018	2019	2020
(1)	(5)	(6)	(7)
Januari/January	1	21	164
Februari/February	49	40	27
Maret/March	6	7	126
April/April	49	5	73
Mei/May	7	8	1
Juni/June	-	7	-
Juli/July	1	15	6
Agustus/August	43	3	5
September/September	12	24	9
Oktober/October	13	10	1
November/November	3	4	6
Desember/December	9	4	7
Jumlah/Total	193	148	425

Lanjutan Tabel/*Continued Table* 4.3.19

Kecamatan Subdistrict	Swasta Private			Umum General		
	2018	2019	2020	2018	2019	2020
(1)	(8)	(9)	(10)	(11)	(12)	(13)
Januari/January	-	12	19	-	53	154
Februari/February	15	9	25	43	57	122
Maret/March	8	8	11	22	60	71
April/April	9	8	2	47	44	-
Mei/May	6	9	1	18	29	1
Juni/June	2	3	5	9	12	-
Juli/July	6	6	6	12	124	3
Agustus/August	2	2	2	37	67	3
September/September	7	5	6	23	38	7
Oktober/October	12	9	9	45	29	21
November/November	8	5	6	29	331	18
Desember/December	7	6	5	18	49	21
Jumlah/Total	82	82	97	303	893	421

Lanjutan Tabel/Continued Table 4.3.19

Kecamatan Subdistrict	Jumlah Total		
	2018	2019	2020
(1)	(14)	(15)	(16)
Januari/January	18	211	616
Februari/February	332	378	499
Maret/March	60	229	384
April/April	430	267	162
Mei/May	50	91	4
Juni/June	29	54	5
Juli/July	126	189	34
Agustus/August	210	241	52
September/September	183	154	72
Oktober/October	275	1003	100
November/November	167	342	74
Desember/December	230	118	78
Jumlah/Total	2 110	3 277	2 080

Sumber/Source: Kantor Arsip dan Perpustakaan Kabupaten Magetan/Archive and Library Office of Magetan Regency

Tabel
Table 4.3.20

Jumlah Pengunjung Perpustakaan Umum Menurut Bulan di Kabupaten Magetan, 2018 – 2020
Number of Visitors at Public Library by Monthly in Magetan Regency, 2018 – 2020

Kecamatan Subdistrict	Pelajar/Mahasiswa Student/University Student		
	2018	2019	2020
(1)	(2)	(3)	(4)
Januari/January	17	125	279
Februari/February	225	272	325
Maret/March	24	154	176
April/April	325	210	87
Mei/May	19	45	1
Juni/June	18	32	-
Juli/July	107	44	19
Agustus/August	128	169	42
September/September	141	87	50
Oktober/October	205	955	69
November/November	127	2	44
Desember/December	196	59	45
Jumlah/Total	1 532	2 154	1 137

Lanjutan Tabel/*Continued Table 4.3.20*

Kecamatan Subdistrict	PNS Government		
	2018	2019	2020
(1)	(5)	(6)	(7)
Januari/January	1	21	169
Februari/February	49	40	27
Maret/March	6	7	126
April/April	49	5	73
Mei/May	7	8	1
Juni/June	-	7	-
Juli/July	1	15	6
Agustus/August	43	3	5
September/September	12	24	9
Oktober/October	13	10	1
November/November	3	4	6
Desember/December	9	4	7
Jumlah/Total	193	148	430

Lanjutan Tabel/*Continued Table* 4.3.20

Kecamatan Subdistrict	Swasta Private			Umum General		
	2018	2019	2020	2018	2019	2020
(1)	(8)	(9)	(10)	(11)	(12)	(13)
Januari/January	-	12	19	-	53	154
Februari/February	15	9	25	43	57	122
Maret/March	8	8	11	22	60	71
April/April	9	8	2	47	44	-
Mei/May	6	9	1	18	29	1
Juni/June	2	3	5	9	12	-
Juli/July	6	6	6	12	124	3
Agustus/August	2	2	2	37	67	3
September/September	7	5	6	23	38	7
Oktober/October	12	9	5	45	29	21
November/November	8	5	6	29	331	18
Desember/December	19	6	5	37	49	99
Jumlah/Total	94	82	93	322	893	499

Lanjutan Tabel/*Continued Table* 4.3.20

Kecamatan Subdistrict	Jumlah Total		
	2018	2019	2020
(1)	(14)	(15)	(16)
Januari/January	18	211	621
Februari/February	332	378	499
Maret/March	60	229	384
April/April	430	267	162
Mei/May	50	91	4
Juni/June	29	54	5
Juli/July	126	189	34
Agustus/August	210	241	52
September/September	183	154	72
Oktober/October	275	1003	96
November/November	167	342	74
Desember/December	261	118	156
Jumlah/Total	2 141	3 277	2 159

Sumber/*Source*: Kantor Arsip dan Perpustakaan Kabupaten Magetan/*Archive and Library Office of Magetan Regency*

Tabel
Table 4.3.21**Jumlah Peminjam Buku Perpustakaan Umum Menurut Bulan di Kabupaten Magetan, 2018 – 2020**
Number of Book borrowers at Public Library by Monthly in Magetan Regency, 2018 – 2020

Kecamatan Subdistrict	Pelajar/Mahasiswa Student/University Student		
	2018	2019	2020
(1)	(2)	(3)	(4)
Januari/January	-	814	1 048
Februari/February	-	881	1 224
Maret/March	69	962	628
April/April	325	870	-
Mei/May	435	493	-
Juni/June	150	334	162
Juli/July	419	527	310
Agustus/August	617	666	239
September/September	589	397	290
Oktober/October	895	136	327
November/November	861	58	564
Desember/December	958	211	320
Jumlah/Total	5 318	6 349	5 112

Lanjutan Tabel/Continued Table 4.3.21

Kecamatan Subdistrict	PNS Government		
	2018	2019	2020
(1)	(5)	(6)	(7)
Januari/January	-	4	8
Februari/February	-	11	4
Maret/March	-	6	7
April/April	-	6	-
Mei/May	2	7	-
Juni/June	-	51	-
Juli/July	-	5	-
Agustus/August	2	9	-
September/September	-	6	-
Oktober/October	4	-	-
November/November	-	2	-
Desember/December	-	3	-
Jumlah/Total	8	110	19

Lanjutan Tabel/*Continued Table* 4.3.21

Kecamatan <i>Subdistrict</i>	Swasta <i>Private</i>		
	2018	2019	2020
(1)	(8)	(9)	(10)
Januari/ <i>January</i>	-	35	39
Februari/ <i>February</i>	-	43	62
Maret/ <i>March</i>	5	49	24
April/ <i>April</i>	21	42	-
Mei/ <i>May</i>	22	38	-
Juni/ <i>June</i>	13	25	4
Juli/ <i>July</i>	31	24	16
Agustus/ <i>August</i>	40	27	12
September/ <i>September</i>	34	19	11
Oktober/ <i>October</i>	40	11	10
November/ <i>November</i>	29	8	37
Desember/ <i>December</i>	39	17	37
Jumlah/<i>Total</i>	274	338	252

Lanjutan Tabel/*Continued Table* 4.3.21

Kecamatan Subdistrict	Umum General		
	2018	2019	2020
(1)	(11)	(12)	(13)
Januari/January	-	181	299
Februari/February	-	213	457
Maret/March	14	1 232	185
April/April	59	1 385	1
Mei/May	77	131	-
Juni/June	54	110	136
Juli/July	128	119	79
Agustus/August	108	187	54
September/September	180	1 102	71
Oktober/October	147	138	132
November/November	116	21	143
Desember/December	166	103	154
Jumlah/Total	1 049	4 922	1 711

Lanjutan Tabel/*Continued Table* 4.3.21

Kecamatan Subdistrict	Jumlah Total		
	2018	2019	2020
(1)	(14)	(15)	(16)
Januari/January	-	1 034	1 394
Februari/February	-	1 148	1 747
Maret/March	88	2 249	844
April/April	405	2 303	1
Mei/May	536	669	-
Juni/June	217	520	302
Juli/July	578	675	405
Agustus/August	767	889	305
September/September	803	1 524	372
Oktober/October	1 086	285	469
November/November	1 006	89	744
Desember/December	1 163	334	511
Jumlah/Total	6 649	11 719	7 094

Sumber/Source: Kantor Arsip dan Perpustakaan Kabupaten Magetan/Archive and Library Office of Magetan Regency

Tabel 4.3.22 **Jumlah Peminjam Buku Perpustakaan Keliling Menurut Bulan di Kabupaten Magetan, 2018 – 2020**
Table **Number of Book Borrowers at Mobile Library by Monthly in Magetan Regency, 2018 – 2020**

Kecamatan Subdistrict	Pelajar/Mahasiswa Student/University Student		
	2018	2019	2020
(1)	(2)	(3)	(4)
Januari/January	354	316	278
Februari/February	353	479	519
Maret/March	317	415	85
April/April	429	491	145
Mei/May	486	289	73
Juni/June	284	511	97
Juli/July	312	413	71
Agustus/August	462	473	78
September/September	449	393	264
Oktober/October	219	413	75
November/November	526	419	288
Desember/December	511	395	72
Jumlah/Total	4 702	5 007	2 045

Lanjutan Tabel/*Continued Table* 4.3.22

Kecamatan Subdistrict	PNS Government		
	2018	2019	2020
(1)	(5)	(6)	(7)
Januari/January	67	22	16
Februari/February	35	44	31
Maret/March	29	39	11
April/April	52	30	9
Mei/May	27	25	7
Juni/June	63	17	15
Juli/July	37	14	12
Agustus/August	33	29	12
September/September	23	51	17
Oktober/October	66	47	11
November/November	21	37	5
Desember/December	29	27	9
Jumlah/Total	482	382	155

Lanjutan Tabel/Continued Table 4.3.22

Kecamatan Subdistrict	Swasta Private		
	2018	2019	2020
(1)	(8)	(9)	(10)
Januari/January	34	26	29
Februari/February	26	17	71
Maret/March	43	29	8
April/April	84	39	12
Mei/May	74	41	17
Juni/June	79	29	11
Juli/July	58	11	2
Agustus/August	49	51	9
September/September	18	61	31
Oktober/October	38	29	4
November/November	37	61	9
Desember/December	19	37	4
Jumlah/Total	559	431	207

Lanjutan Tabel/*Continued Table* 4.3.22

Kecamatan Subdistrict	Umum General		
	2018	2019	2020
(1)	(11)	(12)	(13)
Januari/January	109	104	137
Februari/February	173	132	152
Maret/March	107	109	22
April/April	119	58	53
Mei/May	87	116	15
Juni/June	113	78	75
Juli/July	86	81	5
Agustus/August	101	86	24
September/September	67	183	84
Oktober/October	172	104	10
November/November	84	74	11
Desember/December	53	87	39
Jumlah/Total	1 271	1 212	627

Lanjutan Tabel/Continued Table 4.3.22

Kecamatan Subdistrict	Jumlah Total		
	2018	2019	2020
(1)	(14)	(15)	(16)
Januari/January	564	468	460
Februari/February	587	672	773
Maret/March	496	592	126
April/April	684	618	219
Mei/May	674	471	112
Juni/June	539	635	198
Juli/July	493	519	90
Agustus/August	645	639	123
September/September	557	688	396
Oktober/October	495	593	100
November/November	668	591	313
Desember/December	612	546	124
Jumlah/Total	7 014	7 032	3 034

Sumber/Source: Kantor Arsip dan Perpustakaan Kabupaten Magetan/Archive and Library Office of Magetan Regency

Tabel
Table 4.3.23

**Daftar Buku yang Dipinjam di Perpustakaan Umum
Menurut Bulan dan Klasifikasi di Kabupaten Magetan,
2016 – 2020**
*List of Borrowed Books at at Public Library by Visitors and
Monthly in Magetan Regency, 2016 – 2020*

Kecamatan Subdistrict	Tahun Year				
	2016	2017	2018	2019	2020
(1)	(2)	(3)	(4)	(5)	(6)
Januari/January	437	495	842	1 000	1 355
Februari/February	1 042	1 172	921	1 105	1 685
Maret/March	1 062	1 145	83	2 207	820
April/April	878	927	84	2 266	1
Mei/May	738	805	514	631	-
Juni/June	869	908	204	499	298
Juli/July	562	625	547	656	389
Agustus/August	793	837	727	864	293
September/September	866	927	769	1 505	361
Oktober/October	906	978	1 046	274	459
November/November	788	824	977	83	708
Desember/December	952	946	1 124	317	474
Jumlah/Total	9 893	10 589	7 838	11 407	6 843

Sumber/Source: Kantor Arsip dan Perpustakaan Kabupaten Magetan/Archive and Library Office of Magetan Regency

Tabel
Table 4.3.24**Daftar Buku yang Dipinjam di Perpustakaan Keliling
Menurut Bulan dan Klasifikasi di Kabupaten Magetan,
2016 – 2020**
*List of Borrowed Books at at Mobile Library by Visitors and
Monthly in Magetan Regency, 2016 – 2020*

Kecamatan Subdistrict	Tahun Year				
	2016	2017	2018	2019	2020
(1)	(2)	(3)	(4)	(5)	(6)
Januari/January	321	413	564	468	460
Februari/February	181	275	587	672	773
Maret/March	6 606	6 667	496	592	126
April/April	7 575	7 830	684	618	219
Mei/May	7 102	6 891	674	471	112
Juni/June	4 940	5 530	539	635	198
Juli/July	1 728	1 921	493	519	90
Agustus/August	8 803	9 046	645	639	123
September/September	8 691	8 500	557	688	396
Oktober/October	5 938	6 117	495	593	100
November/November	10 837	10 807	668	591	313
Desember/December	5 924	6 560	612	546	124
Jumlah/Total	68 646	70 557	7 014	7 032	3 034

Sumber/Source: Kantor Arsip dan Perpustakaan Kabupaten Magetan/Archive and Library Office of Magetan Regency

4.4 KEMISKINAN POVERTY

Tabel 4.4.1 **Garis Kemiskinan, Jumlah, dan Persentase Penduduk Miskin di Kabupaten Magetan, 2012 – 2020**
Poverty Line, Number, and Percentage of Poor People in Magetan Regency, 2012 – 2020

Tahun Year	Garis Kemiskinan (rupiah/kapita/bulan) Poverty Line (rupiah/capita/month)	Jumlah Penduduk Miskin (ribu) Number of Poor People (thousand)	Persentase Penduduk Miskin Percentage of Poor People
(1)	(2)	(3)	(4)
2012	236 801	71,60	11,46
2013	253 040	76,00	12,14
2014	262 069	73,97	11,80
2015	272 972	71,16	11,35
2016	288 246	69,24	11,03
2017	297 874	65,87	10,48
2018	319 909	64,86	10,31
2019	336 989	60,43	9,61
2020	354 936	65,09	10,35

Sumber/Source: BPS, Survei Sosial Ekonomi Nasional Maret/BPS-Statistics Indonesia, March National Socioeconomic Survey

Tabel 4.4.2 **Indeks Kedalaman Kemiskinan dan Indeks Keparahan Kemiskinan di Kabupaten Magetan, 2012 – 2020**
Poverty Gap Index and Poverty Severity Index in Magetan Regency, 2012 – 2020

Tahun Year	Indeks Kedalaman Kemiskinan Poverty Gap Index	Indeks Keparahan Kemiskinan Poverty Severity Index
(1)	(2)	(3)
2012	1,45	0,25
2013	1,05	0,16
2014	1,58	0,31
2015	1,69	0,38
2016	1,37	0,26
2017	1,53	0,37
2018	1,16	0,20
2019	1,56	0,36
2020	1,20	0,21

Sumber/Source: BPS, Survei Sosial Ekonomi Nasional Maret/BPS-Statistics Indonesia, March National Socioeconomic Survey

05

**PERTANIAN, KEHUTANAN
PETERNAKAN, DAN PERIKANAN**

**AGRICULTURE, FORESTRY, LIVESTOCK
AND FISHERY**

808 876 KW

Meliputi buah mangga,
pisang, jeruk besar, dll
*Include mango, banana,
pomelo, etc.*

BUAH-BUAHAN/FRUIT



SAYURAN/VEGETABLE



89 878 KW

Meliputi sayur wortel, kubis,
bawang daun, dll
*Include carrot, cabbage,
scallion, etc.*

207 880 Tangkai

Meliputi bunga mawar, krisan,
euphorbia, dll
*Include rose, chrysantemum,
euphorbia, etc.*

**TANAMAN HIAS/
ORNAMENTAL PLANT**



PENJELASAN TEKNIS

1. Tanaman sayuran semusim adalah tanaman sumber vitamin, garam mineral dan lain-lain yang dikonsumsi dari bagian tanaman yang berupa daun, bunga, buah, dan umbinya, yang berumur kurang dari satu tahun.
2. Tanaman buah-buahan semusim adalah tanaman sumber vitamin, garam mineral, dan lain-lain yang dikonsumsi dari bagian tanaman yang berupa buah, berumur kurang dari satu tahun, tidak berbentuk pohon/rumpun tetapi menjalar dan berbatang lunak.
3. Tanaman buah-buahan tahunan adalah tanaman sumber vitamin, garam mineral, dan lain-lain yang dikonsumsi dari bagian tanaman yang berupa buah dan merupakan tanaman tahunan.
4. Tanaman sayuran tahunan adalah tanaman sumber vitamin, garam mineral, dan lain-lain yang dikonsumsi dari bagian tanaman yang berupa daun dan atau buah yang berumur lebih dari satu tahun.
5. Tanaman biofarmaka adalah tanaman yang bermanfaat untuk obat-obatan, kosmetik, dan kesehatan yang dikonsumsi atau digunakan dari bagian-bagian tanaman seperti daun, batang,

TECHNICAL NOTES

1. *Seasonal vegetable plants are plants which are the sources of vitamin, mineral salt, etc, consumed from the part of the plant in the form of leaf, flower, fruit, and root with the age of less than one year.*
2. *Seasonal fruit plants are plants which are the sources of vitamin, mineral salt, etc, consumed from the part of the plant in the form of fruits. These plants are creeps with the age of less than one year.*
3. *Annual fruit plants are plants which are the sources of vitamin, contained mineral salt, etc, consumed from the part of plant in the form of fruit and more than one year of age.*
4. *Annual vegetable plants are plants which are the sources of vitamin, contained mineral salt, etc, consumed from the part of the plant in the form of vegetable and more than one year of age.*
5. *Medicinal plants are plants which are useful for medicine. It is consumed from part of the plant such as leaf, flower, fruit, tuber, and root.*

buah, umbi (rimpang) ataupun akar.

- | | |
|---|--|
| <p>6. Tanaman hias adalah tanaman yang mempunyai nilai keindahan baik bentuk, warna daun, tajuk maupun bunganya, sering digunakan untuk penghias pekarangan dan lain sebagainya.</p> | <p>6. <i>Ornamental plants are plants which have a beauty value, either in shape, colour of leaf or crown of flower, and they are often used as a yard decorator.</i></p> |
| <p>7. Luas panen tanaman hortikultura adalah luas tanaman sayuran, buah-buahan, biofarmaka, dan tanaman hias yang diambil hasilnya/dipanen pada periode pelaporan.</p> | <p>7. <i>Harvested area of horticulture is area which vegetable, fruit, medicinal and ornamental plant of crop harvested during the period of report.</i></p> |
| <p>8. Luas panen untuk tanaman sayuran adalah luas tanaman yang dipanen sekaligus/habis/dibongkar dan luas tanaman yang dipanen berkali-kali (lebih dari satu kali)/belum habis.</p> | <p>8. <i>Harvested area of vegetables is area of entirely plant harvested/demolished and plant harvested several times/undemolished.</i></p> |
| <p>9. Tanaman yang dipanen sekaligus/habis/dibongkar adalah tanaman yang sehabis panen langsung dibongkar/dicabut, terdiri dari bawang merah, bawang putih, bawang daun, kentang, kol/kubis, kembang kol, petsai/sawi, wortel, lobak, dan kacang merah.</p> | <p>9. <i>Entirely plants harvested/demolished are plants usually harvested once and demolished to be substituted by other plants, consisting of: shallots, garlic, leeks, potato, cabbage, cauli flower, mustard green, carrots, chinese radish, and red kidney beans.</i></p> |
| <p>10. Tanaman yang dipanen berkali-kali (lebih dari satu kali)/belum habis adalah tanaman yang pemanenannya lebih dari satu kali dan biasanya dibongkar apabila panen terakhir sudah tidak memadai lagi, terdiri dari: kacang</p> | <p>10. <i>Plants harvested several times/undemolished are plants usually harvested more than once and demolished in the case that the last harvest was economically not profitable. They consist of : yard long beans, chili, small chili,</i></p> |

panjang, cabe besar, cabe rawit, jamur, tomat, terung, buncis, ketimun, labu siam, kangkung, bayam, melon, semangka, dan blewah.

mushroom, tomatoes, egg plant, frech beans, cucumber, pumpkin/ chajota, swamp cabbage, spinach, melon, watermelon, and blewah.

11. Produksi hortikultura adalah hasil menurut bentuk produk dari setiap tanaman sayuran, buah-buahan, biofarmaka, dan tanaman hias yang diambil berdasarkan luas yang dipanen/ tanaman yang menghasilkan pada bulan/triwulan laporan.
 12. Penghitungan luas tanaman perkebunan besar adalah pada keadaan akhir tahun dan tidak termasuk yang luasnya kurang dari 5 hektar.
 13. Bentuk produksi perkebunan adalah; karet kering (karet), daun kering (teh dan tembakau), biji kering (kopi dan coklat), kulit kering (kayu manis dan kina), serat kering (rami), bunga kering (cengkeh), *refined sugar* (tebu dari perkebunan besar), gula mangkok (tebu dari perkebunan rakyat), *ekivalen kopra* (kopra), biji dan bunga (pala) serta minyak daun (sereh).
 14. Lahan sawah adalah lahan pertanian yang berpetak-petak dan dibatasi oleh pematang (galangan), saluran untuk menahan/ menyalurkan air, yang biasanya ditanami padi sawah
11. *Data on estates are collected by the BPS every month on complete basis through a mailing system. Data on coconut, clove, and kapok, as well as on smallholder plantation, are acquired from the Directorate General of Estates.*
 12. *Planted areas of estates refer to condition at the end of the year, and exclude areas less than 5 hectares.*
 13. *Production of estates crops are follows: dry rubber (rubber); dry leaves (tea and tobacco); dry beans (cofee and cocoa); dry bark (cassiavera and cinchona); dry fibre (rosella); dry flowers/buds (cloves); refined sugar (sugar cane from estate); cup sugar (sugar cane from smallholders); copra (copra); seeds and buds (nutmeg); and leaf oil (citronella).*
 14. *Wetland is agricultural land that separated by small dykes to resist water, where the main crop is usually wetland paddy without considering where it is got from or the status of the land. It includes the land*

tanpa memandang dari mana diperoleh atau status lahan tersebut. Lahan yang dimaksud termasuk lahan yang terdaftar di Pajak Bumi Bangunan, luran Pembangunan Daerah, lahan bengkok, lahan serobotan, lahan rawa yang ditanami padi dan lahan bekas tanaman tahunan yang telah dijadikan sawah, baik yang ditanami padi, palawija atau tanaman semusim lainnya..

that is registered at land income tax office, regional development contribution, 'bengkok' land, illegal ownership, swamps for rice cultivation, and annual crop land mark that has been used as rice field, which are both planted with paddy, secondary crops or the other seasonal crops..

15. Data pokok tanaman pangan yang dikumpulkan adalah luas panen dan produktivitas (hasil per hektar). Produksi tanaman pangan merupakan hasil perkalian antara luas panen dengan produktivitas. Pengumpulan data luas panen dilakukan setiap bulan dengan pendekatan area kecamatan di seluruh wilayah Indonesia. Pengumpulan data produktivitas dilakukan melalui pengukuran langsung pada plot ubinan berukuran 2½ m x 2½ m. Pengumpulan data produktivitas dilakukan setiap subround (empat bulanan) pada waktu panen petani.

15. *The main food crops data collected consists of harvested area and productivity (yield per hectare). Food crops production is generated by harvested area multiplied by productivity. The harvested area data is collected every month using sub district area approach in all sub district in Indonesia. The productivity data collection is conducted by a direct measurement in 2½m x 2½m crop cutting plot. The productivity measurement is conducted in every subround (four monthly) at the time when farmers are harvesting their crops.*

16. Ladang/Huma adalah lahan pertanian bukan sawah (lahan kering) yang biasanya ditanami tanaman semusim dan penggunaannya hanya semusim atau dua musim, kemudian akan ditinggalkan bila sudah tidak subur lagi (berpindah-pindah).

16. *Unirrigated agricultural field/ Shifting cultivation land is dryland (unirrigated land) that usually is cultivated for seasonal crops and utilized only for one or two seasons, then it will be left when it is not fertile (shifting). Maybe, this land will be used again in a few years if it*

Kemungkinan lahan ini beberapa tahun kemudian akan dikerjakan kembali jika sudah subur.

has been fertile.

17. Data produksi padi dan palawija yang disajikan adalah dalam kualitas: gabah kering giling (padi), pipilan kering (jagung), biji kering (kedelai dan kacang tanah), dan umbi basah (ubi kayu dan ubi jalar).
 18. Penetapan lahan kritis mengacu pada lahan yang telah sangat rusak karena kehilangan penutupan vegetasinya, sehingga kehilangan atau berkurang fungsinya sebagai penahan air, pengendali erosi, siklus hara, pengatur iklim mikro, dan retensi karbon. Berdasarkan kondisi vegetasinya, kondisi lahan dapat diklasifikasikan sebagai: sangat kritis, kritis, agak kritis, potensial kritis, dan kondisi normal.
 19. Data populasi ternak bersumber dari Direktorat Jenderal Peternakan dan Kesehatan Hewan Kementerian Pertanian, sedangkan jumlah pemotongan ternak merupakan hasil Survei Laporan Pemotongan Ternak. Pengumpulan data pemotongan ternak dilakukan secara lengkap setiap triwulan di seluruh Rumah Potong Hewan (RPH) dan Tempat Pemotongan Hewan (TPH) yang ada di Indonesia.
17. *Production of paddy and secondary crops data are presented in the form of: dry unhusked rice (paddy), dry loose maize (maize), dry shells crops (soybeans and peanuts), and fresh roots (cassava and sweet potatoes).*
 18. *Critical land refers to a piece of land severely damaged due to lost of its vegetation cover so that its functions as water retention, erosion control, nutrient cycling, micro climate regulator and carbon retention are completely depleted. Based upon its vegetation condition, the land could be classified as : very critical, critical, slight critical, potential critical, and normal condition.*
 19. *Data of domestic livestock population are obtain from the Directorate General of Livestock and Animal Health Service, while data on the number of animals slaughtered are based on the quarterly survey conducted by BPS. This survey is a complete enumeration on all slaughterhouses and abattoirs in Indonesia.*

20. Data statistik perikanan merupakan data sekunder yang bersumber dari Direktorat Jenderal Perikanan Tangkap dan Direktorat Jenderal Budidaya. Statistik perikanan dibedakan atas data Perikanan Tangkap dan Perikanan Budidaya. Perikanan Tangkap diklasifikasikan atas penangkapan ikan di laut dan penangkapan ikan di perairan umum. Perikanan Budidaya diklasifikasikan atas jenis budidaya yaitu budidaya laut, tambak, kolam, karamba, jaring apung, dan sawah.
20. *Fishery Statistics are secondary data obtained from the Directorate General of Capture Fisheries and Directorate General of Aquaculture. Fishery statistics are categorized into capture fisheries and aquaculture. Capture fisheries are further classified into marine capture fisheries and inland open water capture fisheries. Aquaculture are further classified into several types of culture: marine culture, brackish water pond, fresh water pond, cage, floating net, and fish breeding in paddy fields.*
21. Rumah Tangga Perikanan Tangkap adalah rumah tangga yang melakukan kegiatan penangkapan ikan/binatang air lainnya/tanaman air dengan tujuan sebagian/seluruh hasilnya untuk dijual.
21. *A capture fishery household is a household conducting activities in catching fishes/other aquatic animals/aquatic plants, for which the products are wholly or partly to be sold.*
22. Rumah Tangga Perikanan Budidaya adalah rumah tangga yang melakukan kegiatan budidaya ikan/binatang air lainnya/tanaman air dengan tujuan sebagian/seluruh hasilnya untuk dijual.
22. *An aquaculture fishery household is a household conducting activities in culturing fishes/other aquatic animals/aquatic plants, for which the products are wholly or partly to be sold. different types of parameters.*
23. Data Statistik Kehutanan sebagian besar merupakan data sekunder yang bersumber dari Kementerian Kehutanan.
23. *Most of forestry statistics are secondary data obtained from the Ministry of Forestry.*

24. Kawasan hutan adalah wilayah tertentu yang berupa hutan, yang ditunjuk dan atau ditetapkan oleh pemerintah untuk dipertahankan keberadaannya sebagai hutan tetap. Hal ini untuk menjamin kepastian hukum mengenai status kawasan hutan, letak batas dan luas suatu wilayah tertentu yang sudah ditunjuk menjadi kawasan hutan tetap.
24. *Forest Area is a specific territory of forest ecosystem determined and or decided by the government as a permanent forest. Such decision is important to maintain the size of forest area and to ensure its legitimation and boundary demarcation of permanent forest.*
25. Kawasan hutan Indonesia ditetapkan oleh Menteri Kehutanan dalam bentuk Surat Keputusan Menteri Kehutanan tentang Penunjukan Kawasan Hutan dan Perairan Provinsi. Penunjukan Kawasan Hutan ini disusun berdasarkan hasil pemaduserasian antara Rencana Tata Ruang Wilayah Provinsi (RTRWP) dengan Tata Guna Hutan Kesepakatan (TGHK).
25. *Indonesian forest area is determined by the Minister of Forestry in the format of Ministerial Decree on the Designation of Provincial Forest Area and Inland Water, Coastal and Marine Ecosystem. The designation of Forest Area is formulated based on integrated and harmonized of Provincial Spatial Planning (RTRWP) and Forest Land Use by Concensus (TGHK).*
26. Penunjukan kawasan hutan mencakup pula kawasan perairan yang menjadi bagian dari Kawasan Suaka Alam (KSA) dan Kawasan Pelestarian Alam (KPA).
26. *The designation of forest area in some cases also cover inland water, coastal and marine ecosystem that may become part of Sanctuary Reserve Area (KSA) and Nature Conservation Area (KPA).*
27. Kawasan Suaka Alam (KSA) adalah kawasan dengan ciri khas tertentu, baik di darat maupun di perairan yang mempunyai fungsi pokok sebagai kawasan pengawetan keanekaragaman tumbuhan dan satwa serta ekosistemnya, yang juga berfungsi sebagai wilayah
27. *A Sanctuary Reserve Area is a specific terrestrial or aquatic area having specific criteria for preserving biodiversity plant and animal as well as ecosystem, which also serve as life support system.*

sistem penyangga kehidupan.

- | | |
|--|---|
| <p>28. Kawasan Pelestarian Alam (KPA) adalah kawasan dengan ciri khas tertentu, baik di darat maupun di perairan yang mempunyai fungsi pokok perlindungan sistem penyangga kehidupan, pengawetan keanekaragaman jenis tumbuhan dan satwa, serta pemanfaatan secara lestari sumber daya alam hayati dan ekosistemnya.</p> | <p>28. <i>A Nature Conservation area is a specific terrestrial or aquatic area whose main function is to serve life support system and preserve diversity of plant and animal species, as well as to provide a sustainable utilization of living resources and their ecosystems..</i></p> |
| <p>29. Berdasarkan Undang-Undang No. 41 Tahun 1999 tentang Kehutanan, kawasan hutan dibagi ke dalam kelompok Hutan Konservasi, Hutan Lindung, dan Hutan Produksi.</p> | <p>29. <i>In accordance to the Act on Forestry No. 41/1999, forest area is categorized as Conservation Forest, Protection Forest and Production Forest.</i></p> |
| <p>30. Hutan Konservasi adalah kawasan hutan dengan ciri khas tertentu, yang mempunyai fungsi pokok pengawetan keanekaragaman tumbuhan dan satwa serta ekosistemnya.</p> | <p>30. <i>Conservation Forest is a forest area having specific characteristic established for the purposes of conservation of animal and plant species as well as their ecosystem.</i></p> |
| <p>31. Hutan Lindung adalah kawasan hutan yang mempunyai fungsi pokok sebagai perlindungan sistem penyangga kehidupan untuk mengatur tata air, mencegah banjir, mengendalikan erosi, mencegah intrusi air laut, dan memelihara kesuburan tanah.</p> | <p>31. <i>Protection Forest is a forest area designated to serve life support system, maintain hydrological system, prevent of flood, erosion control, seawater intrusion, and maintain soil fertility.</i></p> |

32. Hutan Produksi adalah kawasan hutan yang mempunyai fungsi pokok memproduksi hasil hutan. Hutan produksi terdiri dari Hutan Produksi Tetap (HP), Hutan Produksi Terbatas (HPT), dan Hutan Produksi yang dapat dikonversi.
32. *Production Forest is a forest area designated mainly to promote sustainable forest production. Production forest is classified as permanent production forest, limited production forest, and convertible production forest.*
33. Hutan Konservasi terdiri dari:
- Kawasan suaka alam berupa Cagar Alam (CA) dan Suaka Margasatwa (SM);
 - Kawasan pelestarian alam berupa Taman Nasional (TN), Taman Hutan Raya (THR), dan Taman Wisata Alam (TWA);
 - Taman Buru (TB)
Taman Buru adalah kawasan hutan yang ditetapkan sebagai tempat wisata berburu.
33. *Conservation Forest is divided into:*
- *Sanctuary Reserve area consists of Strict Nature Reserve and Wildlife Sanctuary.*
 - *Nature conservation area consists of National Park (TN), Grand Forest Park (THR), and Nature Recreation Park (TWA);*
 - *Game Hunting Park (TB)
Game Hunting Park is forest area devoted for game hunting recreation.*
34. Pemanfaatan hasil hutan kayu adalah segala bentuk usaha yang memanfaatkan dan mengolah hasil hutan kayu dengan tidak merusak lingkungan dan tidak mengurangi fungsi pokok hutan. Kegiatan ini hanya dapat dilaksanakan pada areal hutan yang memiliki potensi untuk dilakukan kegiatan pemanfaatan hasil hutan kayu dan dapat dilaksanakan setelah diperoleh izin usaha.
34. *Commercial utilization of timber as forest product is activities to utilize timber without destructing the environment and undermining the main functions of the forest area. Those activities could only be executed in forest area with high commercial timber value with license.*
35. Izin Usaha Pemanfaatan Hasil Hutan Kayu (IUPHHK) pada hutan alam adalah izin untuk memanfaatkan hutan produksi
35. *The license to commercially utilize timber in natural forest is license to utilize production forest for which the activities consist of*

yang kegiatannya terdiri dari pemanenan atau penebangan, penanaman, pemeliharaan, pengamanan, pengolahan, dan pemasaran hasil hutan kayu. IUPHHK dapat diberikan kepada perorangan, koperasi, badan usaha swasta, dan BUMN/BUMD.

harvesting or felling, planting, tending, protecting, processing, and marketing. The license could be granted to individuals, cooperatives, private companies, state-owned enterprises/local government-owned enterprises.

36. Produksi hasil hutan utama yang dihasilkan dari hutan adalah kayu bulat. Produksi kayu bulat ini dihasilkan dari hutan alam melalui kegiatan perusahaan Hak Pengusahaan Hutan (HPH/IUPHHK), kegiatan ijin pemanfaatan kayu (IPK) dalam rangka pembukaan wilayah hutan, pembangunan Hutan Tanaman Industri (HTI), serta kegiatan hutan rakyat.

36. *The main product of commercial forest operation is log. The log is harvested from various sources such as natural forest granted to concessionaires (IUPHHK/HPH), land clearing activities (IPK), industrial forest plantation (HTI) and community forest.*

37. Kayu Gergajian merupakan kayu hasil konversi kayu bulat dengan menggunakan mesin gergaji, mempunyai bentuk yang teratur dengan sisi-sisi sejajar dan sudut-sudutnya siku dengan ketebalan tidak lebih dari 6 cm dan kadar air tidak lebih dari 18 persen. Kayu gergajian yang diolah langsung dari kayu bulat, wajib didukung dengan dokumen yang sah.

37. *Sawn Timber Constitutes a sawmill product derived from logs as raw material. The product is characterized with regular forms having parallel sides at right angle to each other, thickness not more than 6 cm and moisture content not to exceed 18 percent. Sawn timber produced directly from logs must be certified by a legal document.*

38. Kayu Lapis adalah panel kayu yang tersusun dari lapisan veneer dibagian luarnya, sedangkan dibagian intinya (core) bisa berupa veneer atau material lain, diikat dengan lem kemudian di-

38. *Plywood is wood panel consisting of layers pressed together in between veneers; the core may be veneer or some other material, bound together with glue and pressed tightly together to make*

press (ditekan) sedemikian rupa sehingga menjadi panel yang kuat. Termasuk dalam artian ini adalah kayu lapis yang dilapisi lagi dengan material lain.

a strong panel. Included to this definition is plywood covered with other materials.

<https://magetankab.bps.go.id>

ULASAN

Luas wilayah Magetan 68.885 ha, terbagi atas 28.269 ha tanah sawah dan 40.616 ha tanah kering. Pertanian merupakan sektor yang paling dominan di Kabupaten Magetan, karena sebagian besar penduduk Magetan hidup dari bercocok tanam. Komoditas tanaman bahan makanan, utamanya padi masih merupakan produk yang besar perannya bagi masyarakat Magetan.

A. Hortikultura

Tiga jenis buah-buahan yang banyak dihasilkan adalah mangga (474.235 kw), jeruk (185.234 kw), dan pisang (81.241 kw). Sementara sayur-sayuran yang banyak diproduksi adalah wortel (219.761 kw), kubis (176.403 kw), dan daun bawang (114.655 kw).

B. Peternakan

Pada ternak besar, populasi ternak sapi di Kabupaten Magetan tahun 2020 mencapai 118.200 ekor terdiri dari 117.469 ekor sapi potong dan 731 ekor sapi perah. Kambing 44.434 ekor, domba 36.516 ekor, babi 15.065 ekor, kuda 288 ekor, dan kerbau 81 ekor.

DESCRIPTION

The total area of 68.885 hectare Magetan, consisting of 28.269 hectare of paddy land and dryland 40.616 hectare. Agriculture is the dominant sector In Magetan, because most of the population lives in agricultural sector. Food crops, especially rice is the largest agricultural commodity in Magetan Regency.

A. Horticulture

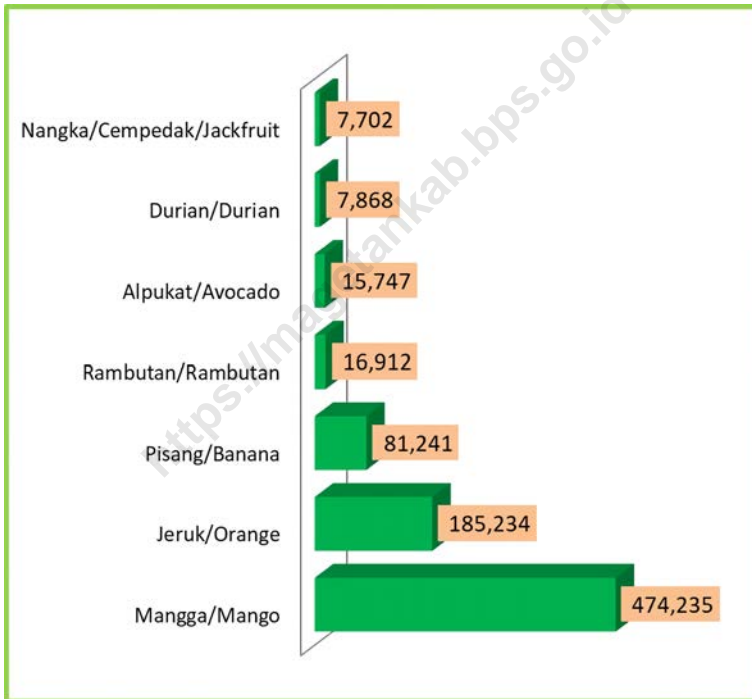
Three kinds of fruits most produced are mango (474.235 quintal), orange (185.234 quintal), and banana (81.241 quintal). While the most produced vegetables are carrot (219.761 quintal), cabbage (176.403 quintal), and wlech onion (114.655 quintal).

B. Live Stock

In large livestock, cow population in Magetan Regency at 2020 reaches 118.200 consists of 117.469 beef cattle and 731 dairy cattle. Goats reach 44.434; sheeps 36.516; pig 15.065; horse 288; and buffalo 81.

Gambar 5.1
Figures

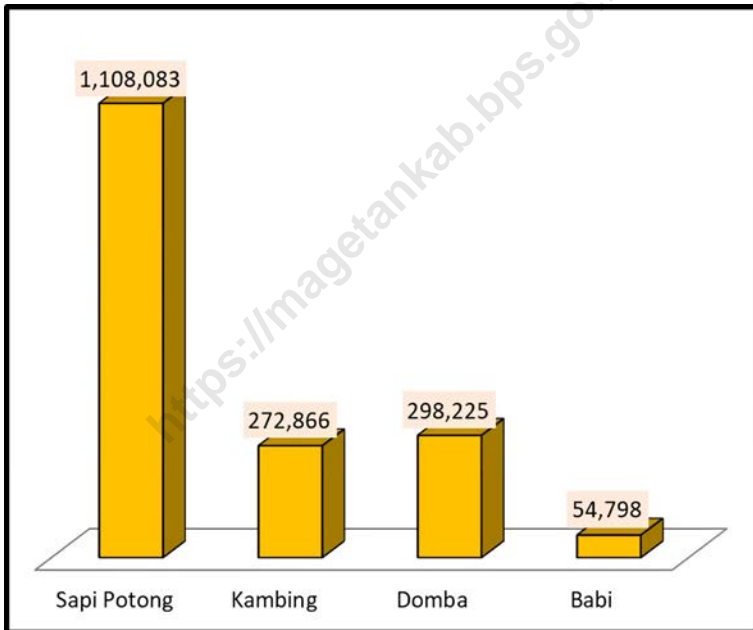
**Produksi Buah-buahan Terbanyak di Kabupaten
Magetan (Kuintal), 2020**
*The Highest Production of Fruit in Magetan Regency
(quintal), 2020*



Sumber/Source : BPS, Statistik Pertanian Hortikultura SPH-SBS/BPS-Statistics Indonesia, Agricultural Statistic for Horticulture SPH-SBS

Gambar 5.2
Figures

Produksi Daging Ternak Menurut Jenis Ternak di Kabupaten Magetan (kg), 2020
Meat Production by Kind of Livestock in Magetan Regency (kg), 2020



Sumber/Source : Dinas Peternakan dan Perikanan Kabupaten Magetan/Livestock and Fishery of Magetan Regency

5.1 HORTIKULTURA HORTICULTURE

Tabel
Table 5.1.1 **Luas Panen Tanaman Sayuran Menurut Kecamatan dan Jenis Tanaman di Kabupaten Magetan (ha), 2019 dan 2020**
Harvested Area of Vegetables by Subdistrict and Kind of Plant in Magetan Regency (ha), 2019 and 2020

Kecamatan Subdistrict	Bawang Merah/Shallot		Cabai Rawit/Chili	
	2019	2020	2019	2020
(1)	(2)	(3)	(4)	(5)
Poncol	7	-	8	11
Parang	-	-	22	44
Lembeyan	10	6	1	1
Takeran	-	-	-	-
Nguntoronadi	-	-	2	1
Kawedanan	-	-	-	-
Magetan	41	51	6	7
Ngariboyo	-	-	-	-
Plaosan	138	247	51	74
Sidorejo	24	22	29	30
Panekan	79	103	-	-
Sukomoro	-	-	-	-
Bendo	-	-	-	-
Maospati	-	-	-	-
Karangrejo	-	1	3	2
Karas	-	-	-	-
Barat	-	-	-	2
Kartoharjo	-	4	-	4
Kabupaten Magetan	299	434	122	176

Lanjutan Tabel/Continued Table 5.1.1

Kecamatan Subdistrict	Kentang/Potato		Kubis/Cabbage	
	2019	2020	2019	2020
(1)	(6)	(7)	(8)	(9)
Poncol	5	-	-	-
Parang	-	-	-	-
Lembeyan	-	-	-	-
Takeran	-	-	-	-
Nguntoronadi	-	-	-	-
Kawedanan	-	-	-	-
Magetan	-	-	3	-
Ngariboyo	-	-	-	-
Plaosan	394	335	552	677
Sidorejo	18	3	83	100
Panekan	-	-	-	-
Sukomoro	-	-	-	-
Bendo	-	-	-	-
Maospati	-	-	-	-
Karangrejo	-	-	-	-
Karas	-	-	-	-
Barat	-	-	-	-
Kartoharjo	-	-	-	-
Kabupaten Magetan	417	338	638	777

Lanjutan Tabel/Continued Table 5.1.1

Kecamatan Subdistrict	Petsai Chinese Cabbage		Tomat/Tomato		Bawang Putih Garlic	
	2019	2020	2019	2020	2019	2020
(1)	(10)	(11)	(12)	(13)	(14)	(15)
Poncol	177	220	4	5	-	-
Parang	-	-	-	-	-	-
Lembeyan	1	-	-	-	-	-
Takeran	-	-	-	-	-	-
Nguntoronadi	-	-	-	-	-	-
Kawedanan	-	-	-	-	-	-
Magetan	4	13	-	-	-	-
Ngariboyo	-	-	-	-	-	-
Plaosan	357	346	213	204	36	86
Sidorejo	96	105	35	50	1	-
Panekan	-	-	-	-	-	-
Sukomoro	-	-	-	-	-	-
Bendo	-	-	-	-	-	-
Maospati	-	-	-	-	-	-
Karangrejo	-	-	-	-	-	-
Karas	-	-	-	-	-	-
Barat	-	-	-	-	-	-
Kartoharjo	-	-	-	-	-	-
Kabupaten Magetan	635	684	252	259	37	86

Sumber/Source: BPS, Statistik Pertanian Hortikultura SPH-SBS/BPS-Statistics Indonesia, Agricultural Statistic for Horticulture SPH-SBS

Tabel 5.1.2 **Produksi Tanaman Sayuran Menurut Kecamatan dan Jenis Tanaman di Kabupaten Magetan (ton), 2019 dan 2020**
Table 5.1.2 **Production of Vegetables by Subdistrict and Kind of Plant in Magetan Regency (ton), 2019 and 2020**

Kecamatan Subdistrict	Bawang Merah/Shallot		Cabai Rawit/Chili	
	2019	2020	2019	2020
(1)	(2)	(3)	(4)	(5)
Poncol	48,0	-	28,3	32,0
Parang	-	-	192,9	373,3
Lembeyan	57,9	33,5	2,7	5,1
Takeran	-	-	-	-
Nguntoronadi	-	-	5,7	3,2
Kawedanan	-	-	-	-
Magetan	320,8	408,0	37,2	51,4
Ngariboyo	-	-	-	-
Plaosan	957,6	1 608,7	95,4	163,4
Sidorejo	175,0	154,0	58,5	93,0
Panekan	541,5	685,5	-	-
Sukomoro	-	-	-	-
Bendo	-	-	-	-
Maospati	-	-	-	-
Karangrejo	-	6,7	15,6	14,5
Karas	-	-	-	-
Barat	-	-	-	4,8
Kartoharjo	-	8,0	-	12,3
Kabupaten Magetan	2 100,8	2 904,4	436,3	753,0

Lanjutan Tabel/Continued Table 5.1.2

Kecamatan Subdistrict	Kentang/Potato		Kubis/Cabbage	
	2019	2020	2019	2020
(1)	(6)	(7)	(8)	(9)
Poncol	32,5	-	-	-
Parang	-	-	-	-
Lembeyan	-	-	-	-
Takeran	-	-	-	-
Nguntoronadi	-	-	-	-
Kawedanan	-	-	-	-
Magetan	-	-	5,4	-
Ngariboyo	-	-	-	-
Plaosan	5 437,5	4 218,1	16 008,0	14 640,3
Sidorejo	270,0	45,0	2 490,0	3 000,0
Panekan	-	-	-	-
Sukomoro	-	-	-	-
Bendo	-	-	-	-
Maospati	-	-	-	-
Karangrejo	-	-	-	-
Karas	-	-	-	-
Barat	-	-	-	-
Kartoharjo	-	-	-	-
Kabupaten Magetan	5 740,0	4 263,1	18 503,4	17 640,3

Lanjutan Tabel/Continued Table 5.1.2

Kecamatan Subdistrict	Petsai Chinese Cabbage		Tomat/Tomato		Bawang Putih Garlic	
	2019	2020	2019	2020	2019	2020
(1)	(10)	(11)	(12)	(13)	(14)	(15)
Poncol	1 820,0	2 220,0	60,8	97,3	-	-
Parang	-	-	-	-	-	-
Lembeyan	3,8	-	-	-	-	-
Takeran	-	-	-	-	-	-
Nguntoronadi	-	-	-	-	-	-
Kawedanan	-	-	-	-	-	-
Magetan	7,6	38,2	-	-	-	-
Ngariboyo	-	-	-	-	-	-
Plaosan	5 089,5	4 426,7	2 376,0	2 572,8	180,0	455,5
Sidorejo	1 440,0	1 625,0	294,0	580,0	5,0	-
Panekan	-	-	-	-	-	-
Sukomoro	-	-	-	-	-	-
Bendo	-	-	-	-	-	-
Maospati	-	-	-	-	-	-
Karangrejo	-	-	-	-	-	-
Karas	-	-	-	-	-	-
Barat	-	-	-	-	-	-
Kartoharjo	-	-	-	-	-	-
Kabupaten Magetan	8 360,9	8 309,9	2 730,8	3 250,1	185,0	455,5

Sumber/Source: BPS, Statistik Pertanian Hortikultura SPH-SBS/BPS-Statistics Indonesia, Agricultural Statistic for Horticulture SPH-SBS

Tabel
Table 5.1.3

Luas Panen Tanaman Sayuran dan Buah-buahan Semusim Menurut Jenis Tanaman di Kabupaten Magetan (ha), 2017 – 2020

Harvested Area of Seasonal Vegetables and Fruits by Kind of Plant in Magetan Regency (ha), 2017 – 2020

Jenis Tanaman Kind of Plants	2017	2018	2019	2020
(1)	(2)	(3)	(4)	(5)
Bawang Daun/Spring Onion	1 107	1 192	1 521	1 515
Bawang Merah/Onion	478	313	299	434
Bawang Putih/Garlic	50	23	37	86
Bayam/Spinach	55	36	22	33
Buncis/Bean	161	259	170	208
Cabai Besar/Big Chilli	468	236	495	551
Cabai Rawit/Chilli	224	177	122	176
Jamur/Mushroom*	890	1 370	970	886
Kacang Panjang/Long Beans	184	160	140	149
Kangkung/Kale	118	52	50	64
Kembang Kol/Cauli Flower	318	331	392	511
Kentang/Potato	332	342	417	338
Ketimun/Cucumber	194	206	150	188
Kubis/Cabbage	837	772	638	777
Labu Siam/Chayote	81	94	75	61
Melon/Melon	79	44	69	73
Petsai/Sawi/Chinese Cabbage	512	595	635	684
Semangka/Watermelon	-	-	0	1
Stroberi/Strawberry	23	24	17	10
Terung/Egg Plant	153	179	157	174
Tomat/Tomato	226	247	252	259
Wortel/Carrot	791	1 032	1 205	987

Catatan/Note: * Luasan dalam m²/Area in m²

Sumber/Source: BPS, Statistik Pertanian Hortikultura SPH-SBS/BPS-Statistics Indonesia, Agricultural Statistic for Horticulture SPH-SBS

Tabel 5.1.4 **Produksi Tanaman Sayuran dan Buah-buahan Semusim Menurut Jenis Tanaman di Kabupaten Magetan (ton), 2017 – 2020**
Production of Seasonal Vegetables and Fruits by Kind of Plant in Magetan Regency (ha), 2017 – 2020

Jenis Tanaman Kind of Plants	2017	2018	2019	2020
(1)	(2)	(3)	(4)	(5)
Bawang Daun/ <i>Spring Onion</i>	9 391,50	9 693,20	12 256,00	11 465,50
Bawang Merah/ <i>Onion</i>	3 115,40	2 109,40	2 100,80	2 904,40
Bawang Putih/ <i>Garlic</i>	275,00	115,00	185,00	455,50
Bayam/ <i>Spinach</i>	118,20	50,20	48,60	77,60
Buncis/ <i>Bean</i>	2 360,10	3 508,60	2 720,10	2 111,90
Cabai Besar/ <i>Big Chilli</i>	1 799,20	773,50	3 576,70	2 896,20
Cabai Rawit/ <i>Chilli</i>	692,00	663,60	436,30	753,00
Jamur/ <i>Mushroom*</i>	87,40	63,10	110,55	1 452,40
Kacang Panjang/ <i>Long Beans</i>	722,70	527,60	328,70	561,10
Kangkung/ <i>Kale</i>	986,70	296,40	252,70	343,10
Kembang Kol/ <i>Cauli Flower</i>	2 168,10	2 431,60	3 094,70	3 292,10
Kentang/ <i>Potato</i>	4 662,00	4 970,00	5 740,00	4 263,10
Ketimun/ <i>Cucumber</i>	4 373,70	3 851,70	2 871,20	2 775,80
Kubis/ <i>Cabbage</i>	23 790,10	21 721,10	18 503,40	17 640,30
Labu Siam/ <i>Chayote</i>	3 968,50	4 227,20	2 849,00	2 341,70
Melon/ <i>Melon</i>	1 370,40	638,70	869,30	891,00
Petsai/Sawi/ <i>Chinese Cabbage</i>	7 077,50	7 283,10	8 360,90	8 309,90
Semangka/ <i>Watermelon</i>	-	-	-	3,50
Stroberi/ <i>Strawberry</i>	17,30	10,80	14,10	11,60
Terung/ <i>Egg Plant</i>	2 381,10	2 434,10	1 990,00	2 102,20
Tomat/ <i>Tomato</i>	3 232,90	2 989,90	2 730,80	3 250,10
Wortel/ <i>Carrot</i>	19 588,50	22 958,50	29 835,00	21 976,10

Catatan/Note: * Produksi dalam kuintal/*production in quintal*

Sumber/Source: BPS, Statistik Pertanian Hortikultura SPH-SBS/BPS-Statistics Indonesia, Agricultural Statistic for Horticulture SPH-SBS

Tabel
Table 5.1.5

Luas Panen Tanaman Biofarmaka Menurut Kecamatan dan Jenis Tanaman di Kabupaten Magetan (m²), 2019 dan 2020
Harvested Area of Medicinal Plants by Subdistrict and Kind of Plant in Magetan Regency (m²), 2019 and 2020

Kecamatan Subdistrict	Jahe/Ginger		Laos/Lengkuas/Galangal	
	2019	2020	2019	2020
(1)	(2)	(3)	(4)	(5)
Poncol	120 000	190 000	500	-
Parang	1 190 000	1 830 000	59 400	69 000
Lembeyan	248	316	126	670
Takeran	-	-	-	-
Nguntoronadi	-	920	-	560
Kawedanan	1 265	43	167	31
Magetan	-	-	-	-
Ngariboyo	1 100	-	140	140
Plaosan	35	210	38	205
Sidorejo	669	1 382	133	1 000
Panekan	-	112	-	219
Sukomoro	-	-	-	-
Bendo	962	967	686	679
Maospati	-	-	-	-
Karangrejo	-	-	-	-
Karas	-	-	-	-
Barat	-	-	-	-
Kartoharjo	-	-	-	-
Kabupaten Magetan	1 314 279	2 023 950	61 190	72 504

Lanjutan Tabel/*Continued Table* 5.1.5

Kecamatan Subdistrict	Kencur/ <i>East Indian Galangal</i>		Kunyit/ <i>Turmeric</i>	
	2019	2020	2019	2020
(1)	(6)	(7)	(8)	(9)
Poncol	100	-	100	-
Parang	12 400	15 000	970 000	970 000
Lembeyan	78	28	626	416
Takeran	-	-	-	-
Nguntoronadi	-	244	-	236
Kawedanan	51	28	166	239
Magetan	-	-	-	-
Ngariboyo	-	-	12 200	120
Plaosan	5	129	21	121
Sidorejo	214	474	209	936
Panekan	-	65	-	361
Sukomoro	-	-	-	-
Bendo	672	672	586	596
Maospati	-	-	-	-
Karangrejo	-	-	-	-
Karas	-	-	-	-
Barat	-	-	-	-
Kartoharjo	-	-	-	-
Kabupaten Magetan	13 520	16 640	983 908	973 025

Sumber/*Source*: BPS, Statistik Pertanian Hortikultura SPH-TBF/BPS-*Statistics Indonesia, Agricultural Statistic for Horticulture SPH-TBF*

Tabel
Table 5.1.6

Produksi Tanaman Biofarmaka Menurut Kecamatan dan Jenis Tanaman di Kabupaten Magetan (kg), 2019 and 2020

Production of Medicinal Plants by Subdistrict and Kind of Plant in Magetan Regency (kg), 2019 and 2020

Kecamatan Subdistrict	Jahe/Ginger		Laos/Lengkuas/Galangal	
	2019	2020	2019	2020
(1)	(2)	(3)	(4)	(5)
Poncol	185 000	355 000	600	-
Parang	2 082 500	3 202 500	118 800	138 000
Lembeyan	620	190	441	622
Takeran	-	-	-	-
Nguntoronadi	-	1 046	-	880
Kawedanan	2 986	69	976	79
Magetan	-	-	-	-
Ngariboyo	1 500	-	250	175
Plaosan	85	310	145	258
Sidorejo	588	2 894	678	1 389
Panekan	-	175	-	250
Sukomoro	-	-	-	-
Bendo	876	1 062	1 056	793
Maospati	-	-	-	-
Karangrejo	-	-	-	-
Karas	-	-	-	-
Barat	-	-	-	-
Kartoharjo	-	-	-	-
Kabupaten Magetan	2 274 155	3 563 246	122 946	142 446

Lanjutan Tabel/*Continued Table 5.1.6*

Kecamatan Subdistrict	Kencur/ <i>East Indian Galangal</i>		Kunyit/ <i>Turmeric</i>	
	2019	2020	2019	2020
(1)	(6)	(7)	(8)	(9)
Poncol	120	-	125	-
Parang	14 880	18 000	2 037 000	2 037 000
Lembeyan	195	24	2 191	374
Takeran	-	-	-	-
Nguntoronadi	-	300	-	363
Kawedanan	75	32	138	169
Magetan	-	-	-	-
Ngariboyo	-	-	11 000	150
Plaosan	10	127	105	156
Sidorejo	760	1 683	890	3 987
Panekan	-	60	-	375
Sukomoro	-	-	-	-
Bendo	610	766	708	662
Maospati	-	-	-	-
Karangrejo	-	-	-	-
Karas	-	-	-	-
Barat	-	-	-	-
Kartoharjo	-	-	-	-
Kabupaten Magetan	16 650	20 992	2 052 157	2 043 236

Sumber/*Source*: BPS, Statistik Pertanian Hortikultura SPH-TBF/*BPS-Statistics Indonesia, Agricultural Statistic for Horticulture SPH-TBF*

Tabel
Table 5.1.7**Luas Panen Tanaman Biofarmaka Menurut Jenis Tanaman
di Kabupaten Magetan (m²), 2017 – 2020**
**Harvested Area of Medicinal Plants by Kind of Plant in
Magetan Regency (m²), 2017 – 2020**

Jenis Tanaman Kind of Plants	2017	2018	2019	2020
(1)	(2)	(3)	(4)	(5)
Dlingo/Dringo/ Sweet Root/Calamus	-	-	-	-
Jahe/Ginger	1 287 202	-	1 314 279	2 023 950
Kapulaga/Java Cardamon	-	1 306 876	7 500	750 000
Keji Beling/Kecibeling/ Strobilanthes Crispa	-	-	-	56
Kencur/East Indian Galangal	10 768	-	13 520	16 640
Kunyit/Turmeric	41 127	7 797	983 908	973 025
Laos/Lengkuas/Galanga	8 159	46 531	61 190	72 504
Lempuyang/ Zingiber Aromaticum	529	12 364	25 020	25 322
Lidah Buaya/Oliviera	195	1 015	663	469
Mahkota Dewa/God's Crown	-	24	-	-
Mengkudu/Pace/ Indian Mulberry	37	-	225	112
Sambiloto/King of Bitter	-	103	-	-
Temuireng/Black Turmeric	714	-	15 000	20 000
Temukunci/Chinese Keys	212	620	7	17
Temulawak/Java Turmeric	7 062	285	35 025	35 095

Sumber/Source: BPS, Statistik Pertanian Hortikultura SPH-TBF/BPS-Statistics Indonesia, Agricultural Statistic for Horticulture SPH-TBF

Tabel 5.1.8 **Produksi Tanaman Biofarmaka Menurut Jenis Tanaman di Kabupaten Magetan (kg), 2017 – 2020**
Table 5.1.8 **Production of Medicinal Plants by Kind of Plant in Magetan Regency (kg), 2017 – 2020**

Jenis Tanaman Kind of Plants	2017	2018	2019	2020
(1)	(2)	(3)	(4)	(5)
Dlingo/Dringo/ Sweet Root/Calamus	-	-	-	-
Jahe/Ginger	4 101 294	2 219 353	2 274 155	3 563 246
Kapulaga/Java Cardamon	-	-	5 100	600 000
Keji Beling/Kecibeling/ Strobilanthes Crispa	-	-	-	50
Kencur/East Indian Galangal	14 545	10 881	16 650	20 992
Kunyit/Turmeric	87 569	88 714	2 052 157	2 043 236
Laos/Lengkuas/Galanga	15 750	21 860	122 946	142 446
Lempuyang/ Zingiber Aromaticum	668	1 504	30 066	30 295
Lidah Buaya/Oliviera	500	35	2 619	357
Mahkota Dewa/God's Crown	-	-	-	-
Mengkudu/Pace/ Indian Mulberry	15	1 558	1 238	2 126
Sambiloto/King of Bitter	-	-	-	-
Temuireng/Black Turmeric	1 145	972	26 250	35 000
Temukunci/Chinese Keys	316	404	15	18
Temulawak/Java Turmeric	10 214	6 721	61 297	61 340

Sumber/Source: BPS, Statistik Pertanian Hortikultura SPH-TBF/BPS-Statistics Indonesia, Agricultural Statistic for Horticulture SPH-TBF

Tabel
Table 5.1.9**Luas Panen Tanaman Hias Menurut Kecamatan dan Jenis Tanaman di Kabupaten Magetan (m²), 2019 and 2020**
Harvested Area of Ornamental Plants by Subdistrict and Kind of Plant in Magetan Regency (m²), 2019 and 2020

Kecamatan Subdistrict	Anggrek/ <i>Orchid</i>		Krisan/ <i>Chrysantemum</i>	
	2019	2020	2019	2020
(1)	(2)	(3)	(4)	(5)
Poncol	-	-	-	-
Parang	-	-	-	-
Lembeyan	-	-	-	-
Takeran	-	-	-	-
Nguntoronadi	-	-	-	-
Kawedanan	-	-	-	-
Magetan	-	-	-	-
Ngariboyo	-	-	-	-
Plaosan	-	-	12	155
Sidorejo	-	-	-	-
Panekan	-	-	-	-
Sukomoro	-	-	-	-
Bendo	-	-	-	-
Maospati	-	-	-	-
Karangrejo	-	-	-	-
Karas	-	-	-	-
Barat	-	3	-	2
Kartoharjo	-	-	-	-
Kabupaten Magetan	-	3	12	157

Lanjutan Tabel/*Continued Table* 5.1.9

Kecamatan <i>Subdistrict</i>	Mawar/Rose		Sedap Malam/Tuberose	
	2019	2020	2019	2020
(1)	(6)	(7)	(8)	(9)
Poncol	-	-	-	-
Parang	-	-	-	-
Lembeyan	-	-	-	-
Takeran	-	-	-	-
Nguntoronadi	-	-	-	-
Kawedanan	-	-	-	-
Magetan	-	-	-	-
Ngariboyo	-	-	-	-
Plaosan	24	200	-	-
Sidorejo	4 036	3 410	-	-
Panekan	1 114	24 437	-	-
Sukomoro	-	-	-	-
Bendo	-	-	-	-
Maospati	-	-	-	-
Karangrejo	-	-	-	-
Karas	-	-	-	-
Barat	-	-	-	1
Kartoharjo	-	-	-	-
Kabupaten Magetan	5 174	28 047	-	1

Sumber/*Source*: BPS, Statistik Pertanian Hortikultura SPH-TH/BPS-*Statistics Indonesia, Agricultural Statistik for Horticulture SPH-TH*

Tabel
Table 5.1.10

Produksi Tanaman Hias Menurut Kecamatan dan Jenis Tanaman di Kabupaten Magetan (tangkai), 2019 and 2020
Production of Ornamental Plants by Subdistrict and Kind of Plant in Magetan Regency (stalks), 2019 and 2020

Kecamatan Subdistrict	Angrek/ <i>Orchid</i>		Krisan/ <i>Chrysantemum</i>	
	2019	2020	2019	2020
(1)	(2)	(3)	(4)	(5)
Poncol	-	-	-	-
Parang	-	-	-	-
Lembeyan	-	-	-	-
Takeran	-	-	-	-
Nguntoronadi	-	-	-	-
Kawedanan	-	-	-	-
Magetan	-	-	-	-
Ngariboyo	-	-	-	-
Plaosan	-	-	25	606
Sidorejo	-	-	-	-
Panekan	-	-	-	-
Sukomoro	-	-	-	-
Bendo	-	-	-	-
Maospati	-	-	-	-
Karangrejo	-	-	-	-
Karas	-	-	-	-
Barat	-	25	-	10
Kartoharjo	-	-	-	-
Kabupaten Magetan	-	25	25	616

Lanjutan Tabel/*Continued Table* 5.1.10

Kecamatan Subdistrict	Mawar/Rose		Sedap Malam/Tuberose	
	2019	2020	2019	2020
(1)	(6)	(7)	(8)	(9)
Poncol	-	-	-	-
Parang	-	-	-	-
Lembeyan	-	-	-	-
Takeran	-	-	-	-
Nguntoronadi	-	-	-	-
Kawedanan	-	-	-	-
Magetan	-	-	-	-
Ngariboyo	-	-	-	-
Plaosan	250	555	-	-
Sidorejo	19 372	98 120	-	-
Panekan	10 500	108 000	-	-
Sukomoro	-	-	-	-
Bendo	-	-	-	-
Maospati	-	-	-	-
Karangrejo	-	-	-	-
Karas	-	-	-	-
Barat	-	-	-	6
Kartoharjo	-	-	-	-
Kabupaten Magetan	30 122	206 675	-	6

Sumber/Source: BPS, Statistik Pertanian Hortikultura SPH-TH/BPS-Statistics Indonesia, Agricultural Statistik for Horticulture SPH-TH

Tabel
Table 5.1.11

**Luas Panen Tanaman Hias Menurut Jenis Tanaman di
Kabupaten Magetan (m²), 2017 – 2020**
*Harvested Area of Ornamental Plants by Kind of Plant in
Magetan Regency (m²), 2017 – 2020*

Jenis Tanaman <i>Kind of Plants</i>	2017	2018	2019	2020
(1)	(2)	(3)	(4)	(5)
Adenium (Kamboja Jepang)/ <i>Adenium obesum</i>	3	-	-	-
Aglaonema/Chinese evergreens	-	-	-	-
Anggrek/Orchid	16	-	-	3
Anthurium Bunga/ <i>Flamingo Lily Flower</i>	-	-	56	-
Anthurium Daun/Laceleaf	2	100	146	-
Anyelir/Carnation	-	-	-	-
Caladium/Heart of Jesus	-	-	-	-
Cordyline/Cordyline	-	-	-	-
Diffenbachia/Dumb Canes	-	-	-	-
Dracaena/Dracaena	-	-	-	-
Euphorbia/Spurges	-	50	121	50
Gladiol/Gladiol	-	-	-	-
Herbras/Gerbera	-	-	-	-
Krisan/Chrysantemum	307	205	12	157
Mawar/Rose	31 819	20 737	5 174	28 047
Melati/Jasmine	-	-	-	6
Monstera/Swiss cheese plant	-	-	-	-
Pakis/Fern	-	-	-	-
Palem/Palm ¹	-	-	-	-
Pedang-pedangan/Sansevieria	-	-	-	3
Pisang-pisangan/Heliconia	-	-	-	2
Philodendron/Philodendron	-	-	-	-
Sedap Malam/Tuberose	-	-	-	1
Soka/Ixora	-	-	-	2
Sri Rejeki	-	-	-	3

Catatan/Notes: ¹ Luas dalam satuan pohon/Area in trees

Sumber/Source: BPS, Statistik Pertanian Hortikultura SPH-TH/BPS-Statistics Indonesia, Agricultural Statistik for Horticulture SPH-TH

Tabel 5.1.12 **Produksi Tanaman Hias Menurut Jenis Tanaman di Kabupaten Magetan (tangkai), 2017 – 2020**
Table 5.1.12 **Production of Ornamental Plants by Kind of Plant n Magetan Regency (stalks), 2017 – 2020**

Jenis Tanaman <i>Kind of Plants</i>	2017	2018	2019	2020
(1)	(2)	(3)	(4)	(5)
Adenium (Kamboja Jepang)/ <i>Adenium obesum</i> ¹	8	-	-	-
Aglaonema/ <i>Chinese evergreens</i> ¹	-	-	-	-
Anggrek/ <i>Orchid</i>	100	-	-	25
Anthurium Bunga/ <i>Flamingo Lily Flower</i>	-	-	75	-
Anthurium Daun/ <i>Laceleaf</i> ¹	6	1 000	150	-
Anyelir/ <i>Carnation</i>	-	-	-	-
Caladium/ <i>Heart of Jesus</i> ¹	-	-	-	-
Cordyline/ <i>Cordyline</i> ¹	-	-	-	-
Diffenbachia/ <i>Dumb Canes</i> ¹	-	-	-	-
Dracaena/ <i>Dracaena</i> ¹	-	-	-	-
Euphorbia/ <i>Spurges</i> ¹	-	55	200	500
Gladiol/ <i>Gladiol</i>	-	-	-	-
Herbras/ <i>Gerbera</i>	-	-	-	-
Krisan/ <i>Chrysantemum</i>	761	682	25	616
Mawar/ <i>Rose</i>	360 115	188 991	30 122	206 675
Melati/ <i>Jasmine</i> ²	-	-	-	8
Monstera/ <i>Swiss cheese plant</i> ¹	-	-	-	-
Pakis/ <i>Fern</i> ¹	-	-	-	-
Palem/ <i>Palm</i> ¹	-	-	-	-
Pedang-pedangan/ <i>Sansevieria</i> ³	-	-	-	15
Pisang-pisangan/ <i>Heliconia</i>	-	-	-	10
Philodendron/ <i>Philodendron</i> ¹	-	-	-	-
Sedap Malam/ <i>Tuberose</i>	-	-	-	6
Soka/ <i>Ixora</i> ¹	-	-	-	10
Sri Rejeki ¹	-	-	-	15

Catatan/Notes: ¹ Produksi dalam satuan pohon/*Production in tree*

² Produksi dalam satuan kg/*Production in kg*

³ Produksi dalam satuan rumpun/*Production in clumps*

Sumber/Source: BPS, Statistik Pertanian Hortikultura SPH-TH/BPS-Statistics Indonesia, *Agricultural Statistik for Horticulture SPH-TH*

Tabel 5.1.13 **Produksi Buah-buahan Menurut Kecamatan dan Jenis Tanaman di Kabupaten Magetan (ton), 2019 and 2020**
Table 5.1.13 **Production of Fruits by Subdistrict and Kind of Plant in Magetan Regency (ton), 2019 and 2020**

Kecamatan Subdistrict	Mangga/Mango		Durian/Durian	
	2019	2020	2019	2020
(1)	(2)	(3)	(4)	(5)
Poncol	550,0	-	596,2	252,5
Parang	-	39 500,0	75,0	170,0
Lembeyan	2 275,1	1 305,0	-	-
Takeran	109,4	102,8	-	-
Nguntoronadi	175,0	300,0	-	-
Kawedanan	83,7	302,3	-	-
Magetan	201,3	75,0	-	-
Ngariboyo	200,0	-	77,0	-
Plaosan	355,6	200,0	248,4	62,5
Sidorejo	-	-	101,1	212,4
Panekan	1 242,0	250,0	17,5	71,4
Sukomoro	-	40,0	5,0	18,0
Bendo	2 014,9	327,0	-	-
Maospati	-	-	-	-
Karangrejo	2 600,0	2 450,0	-	-
Karas	2 562,0	2 408,0	-	-
Barat	-	158,0	-	-
Kartoharjo	-	5,4	-	-
Kabupaten Magetan	12 369,0	47 423,5	1 120,2	786,8

Lanjutan Tabel/*Continued Table* 5.1.13

Kecamatan Subdistrict	Jeruk/Orange		Pisang/Banana	
	2019	2020	2019	2020
(1)	(6)	(7)	(8)	(9)
Poncol	895,0	1 005,0	674,5	1 550,0
Parang	1 164,6	2 310,0	785,0	3 600,0
Lembeyan	-	-	790,3	552,1
Takeran	-	-	55,1	80,4
Nguntoronadi	-	-	117,0	239,9
Kawedanan	-	-	189,8	149,9
Magetan	-	0,3	32,3	34,2
Ngariboyo	-	-	42,0	38,0
Plaosan	48,2	-	372,4	394,7
Sidorejo	-	40,6	158,1	198,4
Panekan	2,5	-	317,5	532,3
Sukomoro	259,5	79,5	61,3	180,5
Bendo	29,8	30,0	104,0	97,6
Maospati	70,8	82,5	89,5	82,0
Karangrejo	19,5	37,5	360,0	190,7
Karas	-	-	127,2	150,4
Barat	-	-	-	26,5
Kartoharjo	-	-	162,0	26,5
Kabupaten Magetan	2 489,9	3 585,4	4 438,0	8 124,1

Lanjutan Tabel/*Continued Table* 5.1.13

Kecamatan Subdistrict	Pepaya/Papaya		Salak/Salacca	
	2019	2020	2019	2020
(1)	(10)	(11)	(12)	(13)
Poncol	48,5	67,5	-	-
Parang	5,0	4,0	15,0	-
Lembeyan	7,3	27,3	-	-
Takeran	20,2	13,3	-	-
Nguntoronadi	9,7	14,5	-	-
Kawedanan	10,4	108,4	-	-
Magetan	4,5	6,6	-	-
Ngariboyo	16,0	-	-	-
Plaosan	414,7	163,6	-	-
Sidorejo	26,1	4,3	-	-
Panekan	4,5	58,8	-	-
Sukomoro	29,6	22,2	-	-
Bendo	12,2	22,5	-	-
Maospati	22,0	16,3	-	-
Karangrejo	92,5	104,0	-	-
Karas	63,6	47,7	-	-
Barat	0,6	0,4	-	-
Kartoharjo	-	-	-	-
Kabupaten Magetan	787,4	681,4	15,0	-

Sumber/Source: BPS, Statistik Pertanian Hortikultura SPH-BST/BPS-Statistics Indonesia, Agricultural Statistic for Horticulture SPH-BST

Tabel
Table 5.1.14

**Produksi Buah–Buahan dan Sayuran Tahunan Menurut
Jenis Tanaman (ton) di Kabupaten Magetan, 2017 –
2020**

*Production of Annual Fruits and Vegetables by Kind of Plant
in Magetan Regency (ton), 2017 – 2020*

Jenis Tanaman Kind of Plants	2017	2018	2019	2020
(1)	(2)	(3)	(4)	(5)
Alpukat/Avocado	982	676	479	15 747
Anggur/Grape	-	-	-	-
Apel/Apple	-	-	-	-
Belimbing/Star Fruit	52	38	52	680
Duku/Langsar/Kokosan/Duku	-	-	-	-
Durian/Durian	539	1 731	1 120	7 868
Jambu Air/Rose Apple	10	14	56	461
Jambu Biji/Guava	130	137	208	2 128
Jeruk Besar/Pomelo	18 591	15 770	26 205	149 380
Jeruk Siam/Kepron/ Tangerine/Orange	639	5 193	2 490	35 854
Jeruk/Orange (Tangerine + Pomelo)	19 230	20 963	28 695	185 234
Mangga/Mango	29 304	25 200	12 369	474 235
Manggis/Mangosteen	21	4	13	-
Markisa/Marquisa	-	-	-	-
Nangka/Cempedak/Jack Fruit	485	1 209	1 327	7 702
Nenas/Pineapple	-	-	-	-
Pepaya/Papaya	768	979	787	6 814
Pisang/Banana	6 460	12 806	4 438	81 241
Rambutan/Rambutan	1 214	958	1 350	16 912
Salak/Salacca	1	42	15	-
Sawo/Sapodilla/Star Apple	111	150	162	372
Sirsak/Soursop	2	4	3	5
Sukun/Bread Fruit	24	80	89	166
Jengkol/Jengkol	-	-	-	-
Melinjo/Melinjo	883	1 239	1 122	3 872
Petai/Twisted Cluster Bean	87	594	133	5 439

Sumber/Source: BPS, Statistik Pertanian Hortikultura SPH-BST/BPS-Statistics Indonesia, Agricultural Statistic for Horticulture SPH-BST

Tabel
Table 5.1.15

**Luas Panen Tanaman Sayuran Lainnya Menurut
Kecamatan dan Jenis Tanaman di Kabupaten Magetan
(ha), 2020**
*Harvested Area of Other Vegetables by Subdistrict and Kind
of Plant in Magetan Regency (ha), 2020*

Kecamatan Subdistrict	Buncis Bean	Wortel Carrot	Bayam Spinach	Terong Eggplant
(1)	(2)	(3)	(4)	(5)
Poncol	17	328	-	4
Parang	-	-	-	4
Lembeyan	-	-	-	1
Takeran	-	-	-	-
Nguntoronadi	-	-	-	1
Kawedanan	-	-	12	4
Magetan	-	-	4	3
Ngariboyo	-	-	-	-
Plaosan	159	653	15	124
Sidorejo	32	6	2	30
Panekan	-	-	-	-
Sukomoro	-	-	-	-
Bendo	-	-	-	3
Maospati	-	-	-	-
Karangrejo	-	-	-	-
Karas	-	-	-	-
Barat	-	-	-	-
Kartoharjo	-	-	-	-
Kabupaten Magetan	208	987	33	174

Lanjutan Tabel/*Continued Table* 5.1.15

Kecamatan Subdistrict	Daun Bawang Leek	Ketimun Cucumber	Labu Pumpkin	Kangkung Kale
(1)	(6)	(7)	(8)	(9)
Poncol	404	-	15	16
Parang	-	2	-	-
Lembeyan	-	-	-	-
Takeran	-	-	-	-
Nguntoronadi	-	-	-	2
Kawedanan	-	-	-	11
Magetan	-	-	-	3
Ngariboyo	-	-	-	-
Plaosan	966	156	33	30
Sidorejo	145	30	13	-
Panekan	-	-	-	-
Sukomoro	-	-	-	-
Bendo	-	-	-	2
Maospati	-	-	-	-
Karangrejo	-	-	-	-
Karas	-	-	-	-
Barat	-	-	-	-
Kartoharjo	-	-	-	-
Kabupaten Magetan	1 515	188	61	64

Lanjutan Tabel/*Continued Table* 5.1.15

Kecamatan <i>Subdistrict</i>	Kacang Panjang <i>Long Beans</i>	Jamur <i>Mushroom</i>	Sayuran Lainnya <i>Other Vegetable</i>
(1)	(10)	(11)	(12)
Poncol	-	-	206
Parang	-	-	235
Lembayan	2	-	7
Takeran	-	-	1
Nguntoronadi	-	-	-
Kawedanan	-	-	-
Magetan	-	12	60
Ngariboyo	-	346	-
Plaosan	119	-	746
Sidorejo	19	-	90
Panekan	-	-	103
Sukomoro	-	-	-
Bendo	4	528	46
Maospati	-	-	-
Karangrejo	-	-	1
Karas	-	-	-
Barat	-	-	-
Kartoharjo	5	-	12
Kabupaten Magetan	149	886	1 507

Sumber/*Source*: BPS, Statistik Pertanian Hortikultura SPH-BST/*BPS-Statistics Indonesia, Agricultural Statistic for Horticulture SPH-BST*

**5.2 PERKEBUNAN
ESTATE CROPS**

Tabel 5.2.1 Luas Areal Tanaman Perkebunan Menurut Kecamatan dan Jenis Tanaman di Kabupaten Magetan (ha), 2019 dan 2020
Planted Area of Estate Crops by Subdistrict and Type of Crops in Magetan Regency (ha), 2019 and 2020

Kecamatan Subdistrict	Kelapa Sawit/Oil Palm		Kelapa/Coconut	
	2019	2020	2019	2020
(1)	(2)	(3)	(4)	(5)
Poncol	-	-	136	125
Parang	-	-	161	130
Lembeyan	-	-	37	35
Takeran	-	-	14	11
Nguntoronadi	-	-	30	25
Kawedanan	-	-	85	75
Magetan	-	-	1	-
Ngariboyo	-	-	53	50
Plaosan	-	-	48	45
Sidorejo	-	-	32	31
Panekan	-	-	149	146
Sukomoro	-	-	2	-
Bendo	-	-	17	15
Maospati	-	-	18	16
Karangrejo	-	-	5	5
Karas	-	-	7	7
Barat	-	-	2	2
Kartoharjo	-	-	7	7
Kabupaten Magetan	-	-	804	725

Lanjutan Tabel/*Continued Table 5.2.1*

Kecamatan Subdistrict	Karet/Rubber		Kopi/Coffee	
	2019	2020	2019	2020
(1)	(6)	(7)	(8)	(9)
Poncol	-	-	102	102
Parang	-	-	6	6
Lembeyan	-	-	-	-
Takeran	-	-	-	-
Nguntoronadi	-	-	-	-
Kawedanan	-	-	-	-
Magetan	-	-	1	1
Ngariboyo	-	-	-	-
Plaosan	-	-	49	49
Sidorejo	-	-	42	42
Panekan	-	-	120	120
Sukomoro	-	-	-	-
Bendo	-	-	-	-
Maospati	-	-	-	-
Karangrejo	-	-	-	-
Karas	-	-	-	-
Barat	-	-	-	-
Kartoharjo	-	-	-	-
Kabupaten Magetan	-	-	320	320

Lanjutan Tabel/Continued Table 5.2.1

Kecamatan Subdistrict	Kakao/Cocoa		Tebu/Sugar cane	
	2019	2020	2019	2020
(1)	(10)	(11)	(12)	(13)
Poncol	4	4	-	-
Parang	130	130	116	107
Lembeyan	-	-	202	517
Takeran	1	1	139	139
Nguntoronadi	-	-	6	5
Kawedanan	47	47	902	902
Magetan	-	-	239	53
Ngariboyo	-	-	375	285
Plaosan	-	-	-	-
Sidorejo	44	44	-	-
Panekan	172	172	86	86
Sukomoro	-	-	1,012	1,012
Bendo	-	-	1,643	1,643
Maospati	2	2	419	432
Karangrejo	-	-	285	269
Karas	5	5	886	892
Barat	-	-	45	42
Kartoharjo	-	-	1	1
Kabupaten Magetan	405	405	6 356	6 385

Lanjutan Tabel/*Continued Table* 5.2.1

Kecamatan Subdistrict	Teh/Tea		Tembakau/Tobacco	
	2019	2020	2019	2020
(1)	(14)	(15)	(16)	(17)
Poncol	-	-	4	4
Parang	-	-	123	71
Lembeyan	-	-	-	-
Takeran	-	-	-	25
Nguntoronadi	-	-	-	-
Kawedanan	-	-	-	-
Magetan	-	-	-	-
Ngariboyo	-	-	-	-
Plaosan	-	-	294	39
Sidorejo	-	-	79	146
Panekan	-	-	137	137
Sukomoro	-	-	-	-
Bendo	-	-	-	-
Maospati	-	-	-	-
Karangrejo	-	-	-	-
Karas	-	-	-	-
Barat	-	-	-	-
Kartoharjo	-	-	-	-
Kabupaten Magetan	-	-	637	422

Sumber/*Source*: Dinas Pertanian Tanaman Pangan Hortikultura, Perkebunan dan Ketahanan Pangan Kabupaten Magetan/*Food Crops, Horticulture, Crops Estate and Food Security Office, Magetan Regency*

Tabel
Table 5.2.2

Produksi Perkebunan Menurut Kecamatan dan Jenis Tanaman di Kabupaten Magetan (ton), 2019 dan 2020
Production of Estate by Subdistrict and Kind of Plant in Magetan Regency (ton), 2019 and 2020

Kecamatan Subdistrict	Kelapa Sawit/Oil Palm		Kelapa/Coconut	
	2019	2020	2019	2020
(1)	(2)	(3)	(4)	(5)
Poncol	-	-	156,25	1 475,00
Parang	-	-	162,50	1 557,60
Lembeyan	-	-	43,75	339,30
Takeran	-	-	13,75	58,50
Nguntoronadi	-	-	31,25	175,50
Kawedanan	-	-	93,75	713,70
Magetan	-	-	-	11,70
Ngariboyo	-	-	62,50	409,50
Plaosan	-	-	56,25	315,90
Sidorejo	-	-	38,75	247,80
Panekan	-	-	182,50	1 427,80
Sukomoro	-	-	-	11,80
Bendo	-	-	18,75	105,75
Maospati	-	-	20,00	140,00
Karangrejo	-	-	6,25	80,00
Karas	-	-	8,75	160,00
Barat	-	-	2,50	11,20
Kartoharjo	-	-	8,75	33,60
Kabupaten Magetan	-	-	906,25	7 274,65

Lanjutan Tabel/*Continued Table* 5.2.2

Kecamatan Subdistrict	Karet/Rubber		Kopi/Coffee	
	2019	2020	2019	2020
(1)	(6)	(7)	(8)	(9)
Poncol	-	-	77,01	58,51
Parang	-	-	4,53	4,65
Lembeyan	-	-	-	-
Takeran	-	-	-	-
Nguntoronadi	-	-	-	-
Kawedanan	-	-	-	-
Magetan	-	-	0,76	0,75
Ngariboyo	-	-	-	-
Plaosan	-	-	37,00	32,57
Sidorejo	-	-	31,71	32,97
Panekan	-	-	90,60	96,83
Sukomoro	-	-	-	-
Bendo	-	-	-	-
Maospati	-	-	-	-
Karangrejo	-	-	-	-
Karas	-	-	-	-
Barat	-	-	-	-
Kartoharjo	-	-	-	-
Kabupaten Magetan	-	-	241,60	226,28

Lanjutan Tabel/Continued Table 5.2.2

Kecamatan Subdistrict	Kakao/Cocoa		Tebu/Sugar cane	
	2019	2020	2019	2020
(1)	(10)	(11)	(12)	(13)
Poncol	3,00	3,55	-	-
Parang	97,50	97,20	6 099,00	6 099,00
Lembeyan	-	-	29 469,00	29 469,00
Takeran	0,75	3,55	7 923,00	7 923,00
Nguntoronadi	-	-	285,00	285,00
Kawedanan	35,25	39,60	51 414,00	51 414,00
Magetan	-	-	3 021,00	3 021,00
Ngariboyo	-	-	16 245,00	16 245,00
Plaosan	-	-	-	-
Sidorejo	33,00	32,45	-	-
Panekan	129,00	133,20	4 902,00	4 902,00
Sukomoro	-	-	57 684,00	57 684,00
Bendo	-	3,55	93 651,00	93 651,00
Maospati	1,50	5,68	24 624,00	24 624,00
Karangrejo	-	9,23	15 333,00	15 333,00
Karas	3,75	5,68	50 844,00	50 844,00
Barat	-	-	2 394,00	2 394,00
Kartoharjo	-	-	57,00	57,00
Kabupaten Magetan	303,75	333,69	363 945,00	363 945,00

Lanjutan Tabel/*Continued Table 5.2.2*

Kecamatan Subdistrict	Teh/Tea		Tembakau/Tobacco	
	2019	2020	2019	2020
(1)	(14)	(15)	(16)	(17)
Poncol	-	-	2,22	2,22
Parang	-	-	39,05	39,05
Lembeyan	-	-	-	-
Takeran	-	-	11,72	11,72
Nguntoronadi	-	-	-	-
Kawedanan	-	-	-	-
Magetan	-	-	-	-
Ngariboyo	-	-	-	-
Plaosan	-	-	21,65	21,65
Sidorejo	-	-	80,30	80,30
Panekan	-	-	75,49	75,49
Sukomoro	-	-	-	-
Bendo	-	-	-	-
Maospati	-	-	-	-
Karangrejo	-	-	-	-
Karas	-	-	-	-
Barat	-	-	-	-
Kartoharjo	-	-	-	-
Kabupaten Magetan	-	-	230,42	230,42

Sumber/Source: Dinas Pertanian Tanaman Pangan Hortikultura, Perkebunan dan Ketahanan Pangan Kabupaten Magetan/*Food Crops, Horticulture, Crops Estate and Food Security Office, Magetan Regency*

Tabel
Table 5.2.3

Luas Panen dan Produksi Tanaman Perkebunan Rakyat Menurut Jenis Tanaman di Kabupaten Magetan, 2020
Harvested Area and Production of Farm Non Food Crops by Kind of Plant in Magetan Regency, 2020

Jenis Tanaman <i>Kind of Plants</i>	Luas Panen/Harvested Area (hektar/hectare)			Jumlah <i>Total</i>
	Tanaman Belum Menghasilkan (TBM) <i>Immature Plants</i>	Tanaman Menghasilkan (TM) <i>Productive Plants</i>	Tanaman Tidak Menghasilkan/ Tanaman Rusak (TM/TR) <i>Plants Do Not Produce / Plants Are Damaged</i>	
(1)	(2)	(3)	(4)	(5)
Tebu/Sugar Cane	-	6 144	-	6 144
Tembakau/Tobacco	-	407	-	407
Janggelan/Janggelan	-	102	-	102
Kelapa/Coconut	485	605	1 213	2 303
Kapuk Randu/Kapok	-	-	182	182
Kopi Robusta/Robusta Coffee	117	227	26	370
Kopi Arabika/Arabica Coffee	19	121	38	178
Jambu Mente/Chasew Nut	56	226	509	791
Kenanga/Durian	-	6	21	27
Kakao/Cacao	328	465	163	956
Cengkeh/Clove	400	364	177	941
Jarak Pagar/Jatrova K.	25	17	71	113

Lanjutan Tabel/*Continued Table 5.2.3*

Jenis Tanaman <i>Kind of Plants</i>	Produksi <i>Production</i> (kw)	Bentuk Produksi <i>Kind of Production</i>
(1)	(6)	(7)
Tebu/ <i>Sugar Cane</i>	3 639 450	Gula Kristal/ <i>Crystal Sugar</i>
Tembakau/ <i>Tobacco</i>	2 304	Rajangan/ <i>Chopped</i>
Janggelan/ <i>Janggelan</i>	1 680	Daun Kering/ <i>Dry Leaves</i>
Kelapa/ <i>Coconut</i>	9 063	Kopra/ <i>Copra</i>
Kapuk Randu/ <i>Kapok</i>	-	Serat Kapuk/ <i>Kapok Fiber</i>
Kopi Robusta/ <i>Robusta Coffee</i>	1 714	Ose Kering/ <i>Dry Ose</i>
Kopi Arabika/ <i>Arabica Coffee</i>	578	Ose Kering/ <i>Dry Ose</i>
Jambu Mente/ <i>Chasew Nut</i>	669	Mentor/ <i>Mentor</i>
Kenanga/ <i>Durian</i>	81	Bunga Basah/ <i>Wet Flower</i>
Kakao/ <i>Cacao</i>	3 038	Biji Kering/ <i>Dry Seeds</i>
Cengkeh/ <i>Clove</i>	957	Bunga Kering/ <i>Dry Flower</i>
Jarak Pagar/ <i>Jatrova K.</i>	47	Biji/ <i>Seeds</i>

Sumber/*Source*: Dinas Pertanian Tanaman Pangan Hortikultura, Perkebunan dan Ketahanan Pangan Kabupaten Magetan/*Food Crops, Horticulture, Crops Estate and Food Security Office, Magetan Regency*

Tabel
Table 5.2.4

Luas Panen dan Produksi Tanaman Perkebunan Rakyat Lainnya Menurut Kecamatan di Kabupaten Magetan, 2020
Harvested Area and Production of Other Farm Non Food Crops by Subdistrict of Crops in Magetan Regency, 2020

Kecamatan Subdistrict	Cengkeh/Clove		Jambu Mente/Chasew Nut	
	Luas Area Harvested Area (ha)	Produksi Production (kw)	Luas Area Harvested Area (ha)	Produksi Production (kw)
(1)	(2)	(3)	(4)	(5)
Poncol	99	261	11	32
Parang	59	156	135	398
Lembeyan	-	-	27	80
Takeran	-	-	1	3
Nguntoronadi	-	-	1	3
Kawedanan	-	-	36	106
Magetan	1	3	1	3
Ngariboyo	-	-	1	3
Plaosan	30	79	-	-
Sidorejo	23	61	1	3
Panekan	152	401	-	-
Sukomoro	-	-	6	18
Bendo	-	-	1	3
Maospati	-	-	3	9
Karangrejo	-	-	-	-
Karas	-	-	1	3
Barat	-	-	-	-
Kartoharjo	-	-	1	3
Kabupaten Magetan	364	961	226	667

Lanjutan Tabel/*Continued Table 5.2.4*

Kecamatan Subdistrict	Kapuk Randu/Kapok		Janggalan/ Jatrova K.	
	Luas Area Harvested Area (ha)	Produksi Production (kw)	Luas Area Harvested Area (ha)	Produksi Production (kw)
(1)	(6)	(7)	(8)	(9)
Poncol	-	-	10	150
Parang	-	-	-	-
Lembeyan	-	-	-	-
Takeran	-	-	-	-
Nguntoronadi	-	-	-	-
Kawedanan	-	-	-	-
Magetan	-	-	-	-
Ngariboyo	-	-	-	-
Plaosan	-	-	2	30
Sidorejo	-	-	75	1 200
Panekan	-	-	15	300
Sukomoro	-	-	-	-
Bendo	-	-	-	-
Maospati	-	-	-	-
Karangrejo	-	-	-	-
Karas	-	-	-	-
Barat	-	-	-	-
Kartoharjo	-	-	-	-
Kabupaten Magetan	-	-	102	1 680

Sumber/*Source*: Dinas Pertanian Tanaman Pangan Hortikultura, Perkebunan dan Ketahanan Pangan Kabupaten Magetan/*Food Crops, Horticulture, Crops Estate and Food Security Office, Magetan Regency*

**5.3 TANAMAN PANGAN
FOOD CROPS**

Tabel 5.3.1 Luas Panen, Produksi, dan Produktivitas Padi Menurut Kecamatan di Kabupaten Magetan, 2020
Harvested Area, Production, and Productivity of Paddy by Subdistrict in Magetan Regency, 2020

Kecamatan Subdistrict	Luas Panen Harvested Area (ha)	Produksi Production (kw)	Produktivitas Productivity (kw/ha)
(1)	(2)	(3)	(4)
Poncol	1 160	86 318	74,39
Parang	3 473	248 680	71,61
Lembeyan	4 687	327 106	69,79
Takeran	3 263	240 982	73,86
Nguntoronadi	3 058	245 742	80,37
Kawedanan	2 918	227 851	78,10
Magetan	1 851	144 263	77,95
Ngariboyo	3 402	252 291	74,16
Plaosan	1 660	125 136	75,39
Sidorejo	1 223	80 515	65,86
Panekan	4 794	370 156	77,21
Sukomoro	1 299	106 443	81,95
Bendo	1 928	143 451	74,40
Maospati	3 090	220 280	71,28
Karangrejo	2 210	176 406	79,83
Karas	3 452	261 392	75,71
Barat	4 401	311 163	70,70
Kartoharjo	5 381	376 632	69,99
Kabupaten Magetan	53 250	3 944 807	74,08

Sumber/Source: Dinas Pertanian Tanaman Pangan Hortikultura, Perkebunan dan Ketahanan Pangan Kabupaten Magetan/*Food Crops, Horticulture, Crops Estate and Food Security Office, Magetan Regency*

Tabel
Table 5.3.2**Luas Panen Padi Sawah dan Padi Ladang Menurut Kecamatan di Kabupaten Magetan (hektar), 2020**
Harvested Area of Wetland and Dryland Paddy by Subdistrict in Magetan Regency (hectare), 2020

Kecamatan Subdistrict	Padi Sawah Wetland Paddy	Padi Ladang Dryland Paddy
(1)	(2)	(3)
Poncol	1 160	-
Parang	3 473	-
Lembeyan	4 687	-
Takeran	3 263	-
Nguntoronadi	2 908	150
Kawedanan	2 918	-
Magetan	1 851	-
Ngariboyo	3 273	129
Plaosan	1 660	-
Sidorejo	1 223	-
Panekan	4 794	-
Sukomoro	1 299	-
Bendo	1 889	39
Maospati	3 090	-
Karangrejo	2 195	15
Karas	3 452	-
Barat	3 981	420
Kartoharjo	5 003	378
Kabupaten Magetan	52 119	1 131

Sumber/Source: Dinas Pertanian Tanaman Pangan Hortikultura, Perkebunan dan Ketahanan Pangan Kabupaten Magetan/*Food Crops, Horticulture, Crops Estate and Food Security Office, Magetan Regency*

Tabel 5.3.3 **Luas Panen Jagung, Kedelai, Kacang Tanah, Kacang Hijau, Ubi Kayu, Ubi Jalar Menurut Kecamatan di Kabupaten Magetan (hektar), 2019 dan 2020**
Harvested Area of Maize, Soybean, Peanut, Mungbean, Cassava, and Sweet Potato by Subdistrict in Magetan Regency (hectare), 2019 and 2020

Kecamatan Subdistrict	Jagung/Maize		Kedelai/Soybean	
	2019	2020	2019	2020
(1)	(2)	(3)	(4)	(5)
Poncol	2 453	3 480	-	-
Parang	2 091	2 851	-	-
Lembeyan	1 638	2 371	83	-
Takeran	157	169	388	55
Nguntoronadi	54	173	-	-
Kawedanan	351	444	-	-
Magetan	119	102	-	-
Ngariboyo	1 642	1 623	6	-
Plaosan	115	456	-	-
Sidorejo	458	655	-	-
Panekan	2 380	3 809	-	-
Sukomoro	385	440	97	-
Bendo	22	48	3	3
Maospati	21	6	143	29
Karangrejo	-	-	-	-
Karas	722	684	-	-
Barat	29	15	444	10
Kartoharjo	-	-	461	150
Kabupaten Magetan	12 636	17 326	1 625	247

Lanjutan Tabel/*Continued Table* 5.3.3

Kecamatan <i>Subdistrict</i>	Kacang Tanah/ <i>Peanut</i>		Kacang Hijau/ <i>Mungbean</i>	
	2019	2020	2019	2020
(1)	(6)	(7)	(8)	(9)
Poncol	24	38	-	-
Parang	1 731	1 926	-	-
Lembeyan	315	249	-	-
Takeran	178	187	-	-
Nguntoronadi	56	67	-	-
Kawedanan	307	309	-	-
Magetan	46	15	-	-
Ngariboyo	485	414	-	-
Plaosan	-	-	-	-
Sidorejo	-	-	-	-
Panekan	-	-	-	-
Sukomoro	376	176	-	-
Bendo	408	370	-	-
Maospati	-	-	-	35
Karangrejo	-	-	-	-
Karas	-	-	-	-
Barat	30	82	52	307
Kartoharjo	-	38	-	256
Kabupaten Magetan	3 954	3 871	52	598

Lanjutan Tabel/Continued Table 5.3.3

Kecamatan Subdistrict	Ubi Kayu/Cassava		Ubi Jalar/Sweet Potato	
	2019	2020	2019	2020
(1)	(10)	(11)	(12)	(13)
Poncol	1 023	1 288	52	43
Parang	354	229	9	-
Lembeyan	32	36	-	-
Takeran	-	-	-	-
Nguntoronadi	-	-	-	-
Kawedanan	8	-	-	-
Magetan	2	2	99	93
Ngariboyo	92	92	18	117
Plaosan	-	-	97	183
Sidorejo	47	10	501	358
Panekan	39	11	386	406
Sukomoro	51	-	-	-
Bendo	49	26	-	-
Maospati	-	-	-	-
Karangrejo	-	-	-	-
Karas	70	107	-	-
Barat	-	-	-	-
Kartoharjo	-	-	-	-
Kabupaten Magetan	1 767	1 801	1 161	1 200

Sumber/Source: Dinas Pertanian Tanaman Pangan Hortikultura, Perkebunan dan Ketahanan Pangan Kabupaten Magetan/*Food Crops, Horticulture, Crops Estate and Food Security Office, Magetan Regency*

Tabel
Table 5.3.4

Produksi Jagung, Kedelai, Kacang Tanah, Kacang Hijau, Ubi Kayu, Ubi Jalar Menurut Kecamatan di Kabupaten Magetan (hektar), 2019 dan 2020
Production of Maize, Soybean, Peanut, Mungbean, Cassava, and Sweet Potato by Subdistrict in Magetan Regency (hectare), 2019 and 2020

Kecamatan Subdistrict	Jagung/Maize		Kedelai/Soybean	
	2019	2020	2019	2020
(1)	(2)	(3)	(4)	(5)
Poncol	143 126	209 730	-	-
Parang	117 181	185 270	-	-
Lembeyan	152 949	185 340	1 353	-
Takeran	11 577	13 280	7 844	1 620
Nguntoronadi	3 453	11 960	-	-
Kawedanan	32 673	31 610	-	-
Magetan	11 566	6 800	-	-
Ngariboyo	132 493	113 800	83	-
Plaosan	11 371	31 530	-	-
Sidorejo	30 322	49 250	-	-
Panekan	293 151	288 130	-	-
Sukomoro	16 238	34 840	1 770	-
Bendo	1 436	3 260	52	60
Maospati	1 375	420	3 058	840
Karangrejo	-	-	-	-
Karas	62 572	55 580	-	-
Barat	1 828	1 160	15 804	280
Kartoharjo	-	-	13 840	4 380
Kabupaten Magetan	1 023 311	1 221 960	43 803	7 180

Lanjutan Tabel/*Continued Table 5.3.4*

Kecamatan <i>Subdistrict</i>	Kacang Tanah/ <i>Peanut</i>		Kacang Hijau/ <i>Mungbean</i>	
	2019	2020	2019	2020
(1)	(6)	(7)	(8)	(9)
Poncol	507	650	-	-
Parang	36 695	39 870	-	-
Lembeyan	6 670	5 630	-	-
Takeran	3 765	4 940	-	-
Nguntoronadi	1 187	1 300	-	-
Kawedanan	6 500	8 990	-	-
Magetan	971	310	-	-
Ngariboyo	10 274	8 720	-	-
Plaosan	-	-	-	-
Sidorejo	-	-	-	-
Panekan	-	-	-	-
Sukomoro	7 978	3 360	-	-
Bendo	8 658	8 550	-	-
Maospati	-	-	-	40
Karangrejo	-	-	-	-
Karas	-	-	-	-
Barat	628	2 030	634	3 320
Kartoharjo	-	850	-	2 420
Kabupaten Magetan	83 831	85 200	634	5 780

Lanjutan Tabel/*Continued Table* 5.3.4

Kecamatan <i>Subdistrict</i>	Ubi Kayu/ <i>Cassava</i>		Ubi Jalar/ <i>Sweet Potato</i>	
	2019	2020	2019	2020
(1)	(10)	(11)	(12)	(13)
Poncol	419 430	380 600	1 783	9 560
Parang	145 140	69 020	198	-
Lembeyan	13 120	10 340	-	-
Takeran	-	-	-	-
Nguntoronadi	-	-	-	-
Kawedanan	3 116	-	-	-
Magetan	779	500	3 200	24 990
Ngariboyo	37 720	26 430	626	26 660
Plaosan	-	-	5 697	38 640
Sidorejo	19 270	3 190	16 392	117 760
Panekan	16 072	2 840	15 181	133 480
Sukomoro	20 746	-	-	-
Bendo	20 090	6 210	-	-
Maospati	-	-	-	-
Karangrejo	-	-	-	-
Karas	28 823	28 720	-	-
Barat	-	-	-	-
Kartoharjo	-	-	-	-
Kabupaten Magetan	724 306	527 850	43 078	351 090

Sumber/*Source*: Dinas Pertanian Tanaman Pangan Hortikultura, Perkebunan dan Ketahanan Pangan Kabupaten Magetan/*Food Crops, Horticulture, Crops Estate and Food Security Office, Magetan Regency*

Tabel
Table 5.3.5

Luas Panen, Produksi dan Rata-rata Produksi Tanaman Pangan Menurut Jenis Tanaman di Kabupaten Magetan, 2020
Harvested Area, Production, and Productivity of Food Crops by Kind of Plants in Magetan Regency, 2020

Jenis Tanaman <i>Kind of Plant</i>	Luas Panen <i>Harvested Area</i> (ha)	Produksi <i>Production</i> (kw)	Produktivitas <i>Productivity</i> (kw/ha)
(1)	(2)	(3)	(4)
Padi/ <i>Paddy</i>	53 249	3 944 807	74,08
Padi Sawah/ <i>Wetland Paddy</i>	52 118	3 874 987	74,35
Padi Ladang/ <i>Dryland Paddy</i>	1 131	69 820	61,76
Jagung/ <i>Maize</i>	17 326	1 221 970	70,53
Ubi Kayu/ <i>Cassava</i>	1 801	527 860	293,20
Ubi Jalar/ <i>Sweet Potato</i>	1 200	351 100	292,71
Kacang Tanah/ <i>Peanut</i>	3 871	85 200	22,01
Kacang Hijau/ <i>Mungbean</i>	247	7 180	29,14
Kedelai/ <i>Soybean</i>	598	5 780	9,66

Sumber/*Source*: Dinas Pertanian Tanaman Pangan Hortikultura, Perkebunan dan Ketahanan Pangan Kabupaten Magetan/*Food Crops, Horticulture, Crops Estate and Food Security Office, Magetan Regency*

Tabel
Table 5.3.6

**Luas Lahan Kritis Menurut Kecamatan di Kabupaten
Magetan (hektar), 2020**
*Area of Critical Land by Subdistrict in Magetan Regency
(hectare), 2020*

Kecamatan Subdistrict	Luas Lahan Kritis Area of Critical Land		
	Kritis Critical Land	Agak Kritis Rather Critical Land	Jumlah Total
(1)	(2)	(3)	(4)
Poncol	2 280,26	1 395,30	3 675,56
Parang	1 019,45	3 791,27	4 810,71
Lembeyan	-	435,04	435,04
Takeran	-	20,62	20,62
Nguntoronadi	-	1,67	1,67
Kawedanan	-	779,48	779,48
Magetan	-	2,67	2,67
Ngariboyo	107,78	1 357,83	1 465,61
Plaosan	1 135,08	1 436,39	2 571,47
Sidorejo	445,08	549,76	994,83
Panekan	572,72	481,12	1 053,84
Sukomoro	-	17,25	17,25
Bendo	-	22,08	22,08
Maospati	-	-	-
Karangrejo	-	-	-
Karas	-	-	-
Barat	-	-	-
Kartoharjo	-	-	-
Kabupaten Magetan	5 560,37	10 290,46	15 850,83

Sumber/Source: Dinas Lingkungan Hidup Kabupaten Magetan/*Food Crops, Horticulture, Crops Estate and Food Security Office, Magetan Regency*

**5.4 PETERNAKAN
LIVESTOCK**

Tabel 5.4.1 Populasi Ternak Menurut Kecamatan dan Jenis Ternak di Kabupaten Magetan (ekor), 2019 dan 2020
Table 5.4.1 Livestock Population by Subdistrict and Kind of Livestock in Magetan Regency (heads), 2019 and 2020

Kecamatan Subdistrict	Sapi Perah/Dairy Cattle		Sapi Potong/Beef Cattle	
	2019	2020	2019	2020
(1)	(2)	(3)	(4)	(5)
Poncol	-	21	11 768	11 852
Parang	-	-	10 856	9 551
Lembeyan	-	-	13 232	11 036
Takeran	-	-	4 253	3 910
Nguntoronadi	-	-	3 313	3 288
Kawedanan	-	-	5 953	5 303
Magetan	-	-	947	968
Ngariboyo	-	-	7 456	7 471
Plaosan	287	308	14 903	14 173
Sidorejo	70	133	5 496	5 349
Panekan	135	212	10 362	9 950
Sukomoro	17	13	6 710	6 650
Bendo	-	-	7 932	8 450
Maospati	-	-	3 354	3 717
Karangrejo	-	-	3 709	3 967
Karas	16	44	6 072	5 662
Barat	-	-	3 346	3 343
Kartoharjo	-	-	2 366	2 829
Kabupaten Magetan	525	731	122 028	117 469

Lanjutan Tabel/Continued Table 5.4.1

Kecamatan Subdistrict	Kerbau/ Buffalo		Kuda/Horse	
	2019	2020	2019	2020
(1)	(6)	(7)	(8)	(9)
Poncol	-	-	-	-
Parang	-	-	-	-
Lembeyan	41	35	-	-
Takeran	-	-	-	1
Nguntoronadi	-	-	-	-
Kawedanan	11	11	6	6
Magetan	-	-	4	4
Ngariboyo	66	6	4	4
Plaosan	-	-	102	94
Sidorejo	1	-	-	-
Panekan	1	-	-	-
Sukomoro	6	9	-	-
Bendo	-	-	3	-
Maospati	-	-	18	18
Karangrejo	-	-	9	9
Karas	-	3	79	151
Barat	17	17	-	-
Kartoharjo	-	-	-	1
Kabupaten Magetan	143	81	225	288

Lanjutan Tabel/*Continued Table 5.4.1*

Kecamatan Subdistrict	Kambing/Goat		Domba/Sheep		Babi/Pig	
	2019	2020	2019	2020	2019	2020
(1)	(10)	(11)	(12)	(13)	(14)	(15)
Poncol	1 682	1 006	2 695	2 317	-	-
Parang	8 599	7 991	6 050	5 289	500	200
Lembeyan	2 491	2 350	2 875	2 705	450	5 000
Takeran	3 580	3 385	880	905	-	-
Nguntoronadi	1 331	1 456	813	930	-	435
Kawedanan	1 578	1 525	1 027	1 178	5 000	7 000
Magetan	840	896	616	691	-	-
Ngariboyo	2 016	1 973	2 271	2 347	-	-
Plaosan	171	407	8 426	8 479	-	-
Sidorejo	622	713	1 013	1 061	-	-
Panekan	2 415	2 482	1 471	1 569	2 500	2 000
Sukomoro	2 675	2 778	1 231	1 114	-	-
Bendo	5 609	6 297	56	757	-	-
Maospati	1 438	1 557	142	224	-	-
Karangrejo	2 851	3 000	2 813	3 017	600	430
Karas	3 456	3 428	1 859	1 858	-	-
Barat	2 348	2 464	1 216	1 390	-	-
Kartoharjo	537	726	497	685	-	-
Kabupaten Magetan	44 239	44 434	35 951	36 516	9 050	15 065

Sumber/*Source*: Dinas Peternakan dan Perikanan Kabupaten Magetan/*Livestock and Fishery of Magetan Regency*

Tabel
Table 5.4.2**Populasi Unggas Menurut Kecamatan dan Jenis Unggas di Kabupaten Magetan (ekor), 2019 dan 2020**
Poultry Population by Subdistrict and Kind of Poultry in Magetan Regency (heads), 2019 and 2020

Kecamatan Subdistrict	Ayam Kampung Native Chicken		Ayam Petelur Layer	
	2019	2020	2019	2020
(1)	(2)	(3)	(4)	(5)
Poncol	31 908	15 965	286 250	220 400
Parang	45 797	46 039	204 500	212 877
Lembeyan	62 396	61 425	12 000	12 000
Takeran	69 921	58 541	485 000	480 000
Nguntoronadi	16 088	14 770	73 500	79 000
Kawedanan	52 500	56 094	210 000	120 500
Magetan	23 780	24 000	101 300	91 500
Ngariboyo	61 545	71 546	83 300	133 950
Plaosan	42 000	17 444	650 000	460 550
Sidorejo	39 000	4 385	302 500	332 000
Panekan	43 928	45 489	450 000	748 000
Sukomoro	40 171	36 731	15 000	40 500
Bendo	61 759	60 658	30 000	123 100
Maospati	24 993	25 280	20 000	6 400
Karangrejo	13 439	13 887	181 500	24 200
Karas	28 530	29 760	207 700	30 300
Barat	19 183	19 873	-	1 500
Kartoharjo	6 778	7 010	-	-
Kabupaten Magetan	683 716	608 897	3 312 550	3 116 777

Lanjutan Tabel/Continued Table 5.4.2

Kecamatan Subdistrict	Ayam Pedaging Broiler		Itik/Itik Manila Duck	
	2019	2020	2019	2020
(1)	(6)	(7)	(8)	(9)
Poncol	1 998 600	1 469 550	793	4 556
Parang	1 623 000	1 261 875	5 900	4 115
Lembeyan	1 386 000	945 063	5 541	4 517
Takeran	1 239 500	970 200	6 810	9 540
Nguntoronadi	623 000	679 563	2 887	3 184
Kawedanan	1 739 500	1 190 250	25 825	36 903
Magetan	158 000	93 650	4 390	4 278
Ngariboyo	766 000	749 700	3 630	13 468
Plaosan	1 197 400	1 401 000	1 728	1 821
Sidorejo	1 194 300	919 150	657	962
Panekan	1 776 000	1 119 000	6 087	11 462
Sukomoro	397 600	479 513	3 333	1 370
Bendo	391 000	564 313	2 400	5 757
Maospati	1 217 800	1 387 500	2 250	2 585
Karangrejo	2 325 000	1 658 613	5 394	12 701
Karas	2 423 250	1 642 825	3 964	13 901
Barat	210 000	681 825	3 133	2 719
Kartoharjo	371 000	702 250	11 952	5 193
Kabupaten Magetan	21 036 950	17 915 840	96 674	139 032

Sumber/Source: Dinas Peternakan dan Perikanan Kabupaten Magetan/Livestock and Fishery of Magetan Regency

Tabel
Table 5.4.3

Produksi Daging Ternak Menurut Kecamatan dan Jenis Ternak di Kabupaten Magetan (kg), 2019 dan 2020
Meat Production by Subdistrict and Kind of Livestock in Magetan Regency (kg), 2019 and 2020

Kecamatan Subdistrict	Sapi Perah/Dairy Cattle		Sapi Potong/Beef Cattle	
	2019	2020	2019	2020
(1)	(2)	(3)	(4)	(5)
Poncol	-	-	...	111 800
Parang	-	-	...	90 094
Lembeyan	-	-	...	104 102
Takeran	-	-	...	36 883
Nguntoronadi	-	-	...	31 016
Kawedanan	-	-	...	50 023
Magetan	-	-	...	9 131
Ngariboyo	-	-	...	70 474
Plaosan	-	-	...	133 694
Sidorejo	-	-	...	50 457
Panekan	-	-	...	93 858
Sukomoro	-	-	...	62 729
Bendo	-	-	...	79 709
Maospati	-	-	...	35 062
Karangrejo	-	-	...	37 421
Karas	-	-	...	53 410
Barat	-	-	...	31 534
Kartoharjo	-	-	...	26 686
Kabupaten Magetan	-	-	...	1 108 083

Lanjutan Tabel/Continued Table 5.4.3

Kecamatan Subdistrict	Kerbau/Buffalo		Kuda/Horse	
	2019	2020	2019	2020
(1)	(6)	(7)	(8)	(9)
Poncol	-	-	-	-
Parang	-	-	-	-
Lembeyan	-	-	-	-
Takeran	-	-	-	-
Nguntoronadi	-	-	-	-
Kawedanan	-	-	-	-
Magetan	-	-	-	-
Ngariboyo	-	-	-	-
Plaosan	-	-	-	-
Sidorejo	-	-	-	-
Panekan	-	-	-	-
Sukomoro	-	-	-	-
Bendo	-	-	-	-
Maospati	-	-	-	-
Karangrejo	-	-	-	-
Karas	-	-	-	-
Barat	-	-	-	-
Kartoharjo	-	-	-	-
Kabupaten Magetan	-	-	-	-

Lanjutan Tabel/*Continued Table 5.4.3*

Kecamatan Subdistrict	Kambing/Goat		Domba/Sheep		Babi/Pig	
	2019	2020	2019	2020	2019	2020
(1)	(10)	(11)	(12)	(13)	(14)	(15)
Poncol	...	6 178	...	18 923	...	-
Parang	...	49 072	...	43 195	...	727
Lembeyan	...	14 431	...	22 092	...	18 187
Takeran	...	20 787	...	7 391	...	-
Nguntoronadi	...	8 941	...	7 595	...	1 582
Kawedanan	...	9 365	...	9 621	...	25 462
Magetan	...	5 502	...	5 643	...	-
Ngariboyo	...	12 116	...	19 168	...	-
Plaosan	...	2 499	...	69 248	...	-
Sidorejo	...	4 378	...	8 665	...	-
Panekan	...	15 242	...	12 814	...	7 275
Sukomoro	...	17 059	...	9 098	...	-
Bendo	...	38 669	...	6 182	...	-
Maospati	...	9 561	...	1 829	...	-
Karangrejo	...	18 423	...	24 640	...	1564
Karas	...	21 051	...	15 174	...	-
Barat	...	15 131	...	11 352	...	-
Kartoharjo	...	4 458	...	5 594	...	-
Kabupaten Magetan	...	272 866	...	298 225	...	54 798

Sumber/Source: Dinas Peternakan dan Perikanan Kabupaten Magetan/Livestock and Fishery of Magetan Regency

Tabel
Table 5.4.4

Produksi Daging Unggas Menurut Kecamatan dan Jenis Unggas di Kabupaten Magetan (kg), 2019 dan 2020
Poultry Meat Production by Subdistrict and Kind of Poultry in Magetan Regency (kg), 2019 and 2020

Kecamatan Subdistrict	Ayam Kampung Native Chicken		Ayam Petelur Layer	
	2019	2020	2019	2020
(1)	(2)	(3)	(4)	(5)
Poncol	...	11 659	...	91 402
Parang	...	33 620	...	88 283
Lembeyan	...	44 856	...	4 977
Takeran	...	42 750	...	199 062
Nguntoronadi	...	10 786	...	32 762
Kawedanan	...	40 963	...	49 973
Magetan	...	17 526	...	37 946
Ngariboyo	...	52 247	...	55 551
Plaosan	...	12 739	...	190 995
Sidorejo	...	3 202	...	137 684
Panekan	...	33 219	...	310 204
Sukomoro	...	26 823	...	16 796
Bendo	...	44 296	...	51 051
Maospati	...	18 461	...	2 654
Karangrejo	...	10 141	...	10 036
Karas	...	21 732	...	12 566
Barat	...	14 512	...	622
Kartoharjo	...	5 119	...	-
Kabupaten Magetan	...	444 651	...	1 292 564

Lanjutan Tabel/Continued Table 5.4.4

Kecamatan Subdistrict	Ayam Pedaging Broiler		Itik/Itik Manila Duck	
	2019	2020	2019	2020
(1)	(6)	(7)	(8)	(9)
Poncol	...	573 985	...	592
Parang	...	492 870	...	980
Lembeyan	...	369 128	...	979
Takeran	...	378 946	...	2 016
Nguntoronadi	...	265 427	...	562
Kawedanan	...	464 894	...	3 890
Magetan	...	36 578	...	561
Ngariboyo	...	292 822	...	2 816
Plaosan	...	547 210	...	764
Sidorejo	...	359 007	...	334
Panekan	...	437 065	...	2 109
Sukomoro	...	187 291	...	447
Bendo	...	220 412	...	968
Maospati	...	541 937	...	316
Karangrejo	...	647 830	...	1 907
Karas	...	641 664	...	2 343
Barat	...	266 311	...	1 365
Kartoharjo	...	274 289	...	996
Kabupaten Magetan	...	6 997 668	...	23 945

Sumber/Source: Dinas Peternakan dan Perikanan Kabupaten Magetan/Livestock and Fishery of Magetan Regency

Tabel
Table 5.4.5

Produksi Telur Unggas dan Susu Sapi Menurut Kecamatan di Kabupaten Magetan (ton), 2019 dan 2020
Production of Poultry Eggs and Cow Milk by Subdistrict in Magetan Regency (ton), 2019 and 2020

Kecamatan Subdistrict	Ayam Kampung Native Chicken		Ayam Petelur Layer	
	2019	2020	2019	2020
(1)	(2)	(3)	(4)	(5)
Poncol	...	8 698	...	1 948 010
Parang	...	25 081	...	1 881 518
Lembeyan	...	33 462	...	106 062
Takeran	...	31 891	...	4 289 216
Nguntoronadi	...	8 046	...	744 969
Kawedanan	...	30 558	...	1 065 042
Magetan	...	13 074	...	808 725
Ngariboyo	...	38 976	...	1 183 920
Plaosan	...	9 503	...	4 070 580
Sidorejo	...	2 389	...	2 981 115
Panekan	...	24 781	...	6 657 940
Sukomoro	...	20 010	...	357 960
Bendo	...	33 045	...	1 088 022
Maospati	...	13 772	...	56 567
Karangrejo	...	7 565	...	213 892
Karas	...	16 212	...	267 807
Barat	...	10 826	...	0
Kartoharjo	...	3 819	...	0
Kabupaten Magetan	...	331 708	...	27 721 343

Lanjutan Tabel/Continued Table 5.4.5

Kecamatan Subdistrict	Itik Duck		Sapi Perah Dairy Cattle	
	2019	2020	2019	2020
(1)	(6)	(7)	(8)	(9)
Poncol	...	28 259
Parang	...	20 916
Lembeyan	...	23 965
Takeran	...	51 154
Nguntoronadi	...	18 221
Kawedanan	...	238 374
Magetan	...	26 483
Ngariboyo	...	72 524
Plaosan	...	5 833
Sidorejo	...	3 807
Panekan	...	64 708
Sukomoro	...	5 717
Bendo	...	33 436
Maospati	...	16 256
Karangrejo	...	76 150
Karas	...	80 701
Barat	...	6 388
Kartoharjo	...	28 891
Kabupaten Magetan	...	801 783

Sumber/Source: Dinas Peternakan dan Perikanan Kabupaten Magetan/Livestock and Fishery of Magetan Regency

Tabel 5.4.6 **Produksi Daging Menurut Jenis Ternak di Kabupaten Magetan (kg), 2020**
Table 5.4.6 **Production of Meats by Kind of Livestock in Magetan Regency (kg), 2020**

Jenis Ternak <i>Kind of Livestock</i>	Produksi Daging <i>Production of Meats</i>			
	Triwulan 1 <i>Q1</i>	Triwulan 2 <i>Q2</i>	Triwulan 3 <i>Q3</i>	Triwulan 4 <i>Q4</i>
(1)	(2)	(3)	(4)	(5)
Kerbau/ <i>Buffalo</i>	-	-	-	-
Kuda/ <i>Horse</i>	-	-	-	-
Sapi Potong/ <i>Beef Cattle</i>	219 515	186 682	450 476	251 411
Sapi Perah/ <i>Dairy Cattle</i>	-	-	-	-
Babi/ <i>Pig</i>	-	-	-	54 798
Domba/ <i>Sheep</i>	98 015	57 689	81 931	60 590
Kambing/ <i>Goat</i>	52 837	36 979	129 684	53 366
Kelinci/ <i>Rabbit</i>	3 633	1 124	2 322	3 965
Ayam Buras/ <i>Free-Range Chicken</i>	105 750	84 600	105 750	148 551
Ayam Ras Pedaging/ <i>Broiler</i>	1 760 077	1 879 304	1 855 200	1 503 086
Ayam Ras Petelur/ <i>Laying Breed Chicken</i>	339 713	318 320	324 831	309 700
Burung Dara/ <i>Pigeon</i>	32	33	38	54
Burung Puyuh/ <i>Quail</i>	45	45	24	54
Itik/ <i>Duck</i>	4 043	2 740	2 403	2 435
Entok/ <i>Duck</i>	3 340	2 470	5 435	1 079

Sumber/*Source*: Dinas Peternakan dan Perikanan Kabupaten Magetan/*Livestock and Fishery of Magetan Regency*

Tabel 5.4.7 Jumlah Ternak yang Dipotong Menurut Jenis Ternak dan Tempat Pemotongan di Kabupaten Magetan, 2020
Table 5.4.7 *Livestock Slaughtered by Kind of Livestock and Slaughterhouse in Magetan Regency, 2020*

Jenis Ternak <i>Kind of Livestock</i>	Rumah Potong Hewan (RPH) <i>Slaughterhouse</i>		Di Luar RPH <i>Outside Slaughterhouse</i>
	Pemerintah Daerah <i>Local Government</i>	Swasta <i>Private</i>	
(1)	(2)	(3)	(4)
Sapi Potong/ <i>Beef Cattle</i>	723	-	3 963
Kerbau/ <i>Buffalo</i>	-	-	-
Kuda/ <i>Horse</i>	-	-	-
Kambing/ <i>Goat</i>	-	-	10 488
Domba/ <i>Sheep</i>	-	-	14 917
Babi/ <i>Pig</i>	-	-	-

Sumber/*Source*: Dinas Peternakan dan Perikanan Kabupaten Magetan/*Livestock and Fishery of Magetan Regency*

Tabel 5.4.8 **Pengiriman Ternak Besar dan Kecil Keluar Magetan, 2017 – 2020**
Table **Number of Big and Small Livestocks Shipped Out of Magetan, 2017 – 2020**

Jenis Ternak Kind of Livestock	2017	2018	2019	2020
(1)	(2)	(3)	(4)	(5)
Sapi/Cow	23 639	17 257	4 538	581
Kambing dan Domba/Goat and Sheep	3 176	2 765	1 298	314
Babi/Pig	7 087	3 414	292	1 160
Kerbau/Buffalo	-	-	-	-
Kuda/Horse	-	-	-	-
Ayam/Hen	-	11 475	-	46 300
Itik/Duck	-	-	-	-
Itik Manila/Manila Duck	-	-	-	-
Kelinci/Rabbit	-	19	16	-

Sumber/Source: Dinas Peternakan dan Perikanan Kabupaten Magetan/Livestock and Fishery of Magetan Regency

5.5 PERIKANAN FISHERY

Tabel 5.5.1 **Produksi dan Nilai Produksi Perikanan Tangkap Menurut Kecamatan dan Jenis Penangkapan di Kabupaten Magetan, 2020**
Production and Production Value of Fish Capture by Subdistrict and Type of Captures in Magetan Regency, 2020

Kecamatan Subdistrict	Perikanan Tangkap di Laut <i>Marine Capture Fisheries</i>		Perikanan Perairan Umum Daratan <i>Inland Open Water Capture Fisheries</i>	
	Volume Volume (Ton)	Nilai Value (000 Rp)	Volume Volume (Ton)	Nilai Value (000 Rp)
(1)	(2)	(3)	(4)	(5)
Poncol	-	-	6,20	206 210
Parang	-	-	0,90	29 933
Lembeyan	-	-	1,10	36 585
Takeran	-	-	2,35	78 160
Nguntoronadi	-	-	3,60	119 735
Kawedanan	-	-	1,40	46 563
Magetan	-	-	0,70	23 281
Ngariboyo	-	-	4,10	136 365
Plaosan	-	-	16,10	535 534
Sidorejo	-	-	0,20	6 651
Panekan	-	-	0,30	9 977
Sukomoro	-	-	1,50	49 889
Bendo	-	-	0,40	13 303
Maospati	-	-	0,50	16 629
Karangrejo	-	-	0,70	23 281
Karas	-	-	0,55	18 292
Barat	-	-	0,90	29 933
Kartoharjo	-	-	0,45	14 929
Kabupaten Magetan	-	-	41,95	1 395 250

Lanjutan Tabel/Continued Table 5.5.1

Kecamatan Subdistrict	Perikanan Tangkap Fish Capture	
	Volume Volume (Ton)	Nilai Value (000 Rp)
(1)	(6)	(7)
Poncol	6,20	206 210
Parang	0,90	29 933
Lembeyan	1,10	36 585
Takeran	2,35	78 160
Nguntoronadi	3,60	119 735
Kawedanan	1,40	46 563
Magetan	0,70	23 281
Ngariboyo	4,10	136 365
Plaosan	16,10	535 534
Sidorejo	0,20	6 651
Panekan	0,30	9 977
Sukomoro	1,50	49 889
Bendo	0,40	13 303
Maospati	0,50	16 629
Karangrejo	0,70	23 281
Karas	0,55	18 292
Barat	0,90	29 933
Kartoharjo	0,45	14 929
Kabupaten Magetan	41,95	1 395 250

Sumber/Source: Dinas Peternakan dan Perikanan Kabupaten Magetan/Livestock and Fishery of Magetan Regency

Tabel
Table 5.5.2

**Produksi dan Nilai Produksi Perikanan Tangkap di
Perairan Umum Menurut Kecamatan dan Lokasi di
Kabupaten Magetan, 2020**
*Production and Production Value of Inland Open Water
Capture Fisheries by Subdistrict and Location in Magetan
Regency, 2020*

Kecamatan Subdistrict	Cakalang Skipjack Tuna		Tongkol Eastern Little Tuna	
	Volume Volume (Ton)	Nilai Value (000 Rp)	Volume Volume (Ton)	Nilai Value (000 Rp)
(1)	(2)	(3)	(4)	(5)
Poncol	-	-	-	-
Parang	-	-	-	-
Lembeyan	-	-	-	-
Takeran	-	-	-	-
Nguntoronadi	-	-	-	-
Kawedanan	-	-	-	-
Magetan	-	-	-	-
Ngariboyo	-	-	-	-
Plaosan	-	-	-	-
Sidorejo	-	-	-	-
Panekan	-	-	-	-
Sukomoro	-	-	-	-
Bendo	-	-	-	-
Maospati	-	-	-	-
Karangrejo	-	-	-	-
Karas	-	-	-	-
Barat	-	-	-	-
Kartoharjo	-	-	-	-
Kabupaten Magetan	-	-	-	-

Lanjutan Tabel/*Continued Table 5.5.2*

Kecamatan Subdistrict	Tuna Tuna		Udang Shrimp	
	Volume Volume (Ton)	Nilai Value (000 Rp)	Volume Volume (Ton)	Nilai Value (000 Rp)
(1)	(6)	(7)	(8)	(9)
Poncol	-	-	-	-
Parang	-	-	-	-
Lembeyan	-	-	-	-
Takeran	-	-	-	-
Nguntoronadi	-	-	-	-
Kawedanan	-	-	-	-
Magetan	-	-	-	-
Ngariboyo	-	-	-	-
Plaosan	-	-	-	-
Sidorejo	-	-	-	-
Panekan	-	-	-	-
Sukomoro	-	-	-	-
Bendo	-	-	-	-
Maospati	-	-	-	-
Karangrejo	-	-	-	-
Karas	-	-	-	-
Barat	-	-	-	-
Kartoharjo	-	-	-	-
Kabupaten Magetan	-	-	-	-

Lanjutan Tabel/*Continued Table 5.5.2*

Kecamatan <i>Subdistrict</i>	Lainnya <i>Others</i>		Tangkap di Laut <i>Marine Capture</i>	
	Volume <i>Volume</i> (Ton)	Nilai <i>Value</i> (000 Rp)	Volume <i>Volume</i> (Ton)	Nilai <i>Value</i> (000 Rp)
(1)	(10)	(11)	(12)	(13)
Poncol	-	-	-	-
Parang	-	-	-	-
Lembeyan	-	-	-	-
Takeran	-	-	-	-
Nguntoronadi	-	-	-	-
Kawedanan	-	-	-	-
Magetan	-	-	-	-
Ngariboyo	-	-	-	-
Plaosan	-	-	-	-
Sidorejo	-	-	-	-
Panekan	-	-	-	-
Sukomoro	-	-	-	-
Bendo	-	-	-	-
Maospati	-	-	-	-
Karangrejo	-	-	-	-
Karas	-	-	-	-
Barat	-	-	-	-
Kartoharjo	-	-	-	-
Kabupaten Magetan	-	-	-	-

Sumber/*Source*: Dinas Peternakan dan Perikanan Kabupaten Magetan/*Livestock and Fishery of Magetan Regency*

Tabel
Table 5.5.3

Produksi dan Nilai Produksi Perikanan Budidaya Menurut Kecamatan dan Jenis Budidaya di Kabupaten Magetan, 2020
Production and Production Value of Aquaculture by Subdistrict and Type of Culture in Magetan Regency, 2020

Kecamatan Subdistrict	Jaring Apung Laut Marine Floating Net		Jaring Apung Tawar Freshwater Floating Net	
	Volume Volume (Ton)	Nilai Value (000 Rp)	Volume Volume (Ton)	Nilai Value (000 Rp)
(1)	(2)	(3)	(4)	(5)
Poncol	-	-	-	-
Parang	-	-	-	-
Lembeyan	-	-	-	-
Takeran	-	-	-	-
Nguntoronadi	-	-	-	-
Kawedanan	-	-	-	-
Magetan	-	-	-	-
Ngariboyo	-	-	-	-
Plaosan	-	-	2,96	69 390
Sidorejo	-	-	-	-
Panekan	-	-	-	-
Sukomoro	-	-	-	-
Bendo	-	-	-	-
Maospati	-	-	-	-
Karangrejo	-	-	-	-
Karas	-	-	-	-
Barat	-	-	-	-
Kartoharjo	-	-	-	-
Kabupaten Magetan	-	-	2,96	69 390

Lanjutan Tabel/*Continued Table* 5.5.3

Kecamatan <i>Subdistrict</i>	Jaring Tancap Tawar <i>Freshwater Pen Culture</i>		Karamba <i>Cage</i>	
	Volume <i>Volume</i> (Ton)	Nilai <i>Value</i> (000 Rp)	Volume <i>Volume</i> (Ton)	Nilai <i>Value</i> (000 Rp)
(1)	(6)	(7)	(8)	(9)
Poncol	-	-	-	-
Parang	-	-	-	-
Lembeyan	-	-	-	-
Takeran	-	-	-	-
Nguntoronadi	-	-	-	-
Kawedanan	-	-	-	-
Magetan	-	-	-	-
Ngariboyo	-	-	-	-
Plaosan	-	-	-	-
Sidorejo	-	-	-	-
Panekan	-	-	-	-
Sukomoro	-	-	-	-
Bendo	-	-	-	-
Maospati	-	-	-	-
Karangrejo	-	-	-	-
Karas	-	-	-	-
Barat	-	-	-	-
Kartoharjo	-	-	-	-
Kabupaten Magetan	-	-	-	-

Lanjutan Tabel/Continued Table 5.5.3

Kecamatan Subdistrict	Perairan Umum Open Water Pond		Kolam Air Tenang Quiet Freshwater Pond	
	Volume Volume (Ton)	Nilai Value (000 Rp)	Volume Volume (Ton)	Nilai Value (000 Rp)
(1)	(10)	(11)	(12)	(13)
Poncol	6,20	206 210,00	42,00	706 077,86
Parang	0,90	29 933,00	180,00	3 026 047,99
Lembeyan	1,10	36 585,00	761,50	12 801 864,13
Takeran	2,35	78 160,00	44,40	746 425,17
Nguntoronadi	3,60	119 735,00	45,56	765 926,37
Kawedanan	1,40	46 563,00	63,00	1 059 116,80
Magetan	0,70	23 281,00	10,10	169 794,91
Ngariboyo	4,10	136 365,00	42,00	706 077,86
Plaosan	16,10	535 534,00	40,04	653 499,24
Sidorejo	0,20	6 651,00	24,00	403 473,07
Panekan	0,30	9 977,00	92,00	1 546 646,75
Sukomoro	1,50	49 889,00	29,00	487 529,95
Bendo	0,40	13 303,00	43,00	722 889,24
Maospati	0,50	16 629,00	54,00	907 814,40
Karangrejo	0,70	23 281,00	84,00	1 412 155,73
Karas	0,55	18 292,00	30,00	504 341,33
Barat	0,90	29 933,00	35,00	588 398,22
Kartoharjo	0,45	14 929,00	37,00	622 020,98
Kabupaten Magetan	41,95	1 395 250,00	1,656,60	27 830 100,00

Lanjutan Tabel/*Continued Table 5.5.3*

Kecamatan Subdistrict	Laut Lainnya <i>Other Marine Culture</i>		Minapadi Sawah <i>Rice Fish</i>	
	Volume Volume (Ton)	Nilai Value (000 Rp)	Volume Volume (Ton)	Nilai Value (000 Rp)
(1)	(14)	(15)	(16)	(17)
Poncol	-	-	-	-
Parang	-	-	-	-
Lembeyan	-	-	-	-
Takeran	-	-	-	-
Nguntoronadi	-	-	-	-
Kawedanan	-	-	-	-
Magetan	-	-	-	-
Ngariboyo	-	-	-	-
Plaosan	-	-	-	-
Sidorejo	-	-	-	-
Panekan	-	-	-	-
Sukomoro	-	-	-	-
Bendo	-	-	-	-
Maospati	-	-	-	-
Karangrejo	-	-	-	-
Karas	-	-	-	-
Barat	-	-	-	-
Kartoharjo	-	-	-	-
Kabupaten Magetan	-	-	-	-

Lanjutan Tabel/Continued Table 5.5.3

Kecamatan Subdistrict	Rumput Laut Sea Weed		Tambak Intensif Intensive Brackishwater Pond	
	Volume Volume (Ton)	Nilai Value (000 Rp)	Volume Volume (Ton)	Nilai Value (000 Rp)
(1)	(18)	(19)	(20)	(21)
Poncol	-	-	-	-
Parang	-	-	-	-
Lembeyan	-	-	-	-
Takeran	-	-	-	-
Nguntoronadi	-	-	-	-
Kawedanan	-	-	-	-
Magetan	-	-	-	-
Ngariboyo	-	-	-	-
Plaosan	-	-	-	-
Sidorejo	-	-	-	-
Panekan	-	-	-	-
Sukomoro	-	-	-	-
Bendo	-	-	-	-
Maospati	-	-	-	-
Karangrejo	-	-	-	-
Karas	-	-	-	-
Barat	-	-	-	-
Kartoharjo	-	-	-	-
Kabupaten Magetan	-	-	-	-

Lanjutan Tabel/*Continued Table 5.5.3*

Kecamatan Subdistrict	Tambak Sederhana <i>Traditional Brackishwater Pond</i>		Tambak Semi Intensif/ <i>Semi Intensive Brackishwater Pond</i>	
	Volume Volume (Ton)	Nilai Value (000 Rp)	Volume Volume (Ton)	Nilai Value (000 Rp)
(1)	(22)	(23)	(24)	(25)
Poncol	-	-	-	-
Parang	-	-	-	-
Lembeyan	-	-	-	-
Takeran	-	-	-	-
Nguntoronadi	-	-	-	-
Kawedanan	-	-	-	-
Magetan	-	-	-	-
Ngariboyo	-	-	-	-
Plaosan	-	-	-	-
Sidorejo	-	-	-	-
Panekan	-	-	-	-
Sukomoro	-	-	-	-
Bendo	-	-	-	-
Maospati	-	-	-	-
Karangrejo	-	-	-	-
Karas	-	-	-	-
Barat	-	-	-	-
Kartoharjo	-	-	-	-
Kabupaten Magetan	-	-	-	-

Lanjutan Tabel/Continued Table 5.5.3

Kecamatan Subdistrict	Jumlah Total	
	Volume Volume (Ton)	Nilai Value (000 Rp)
(1)	(26)	(27)
Poncol	48,20	912 287,86
Parang	180,90	3 055 980,99
Lembeyan	762,60	12 838 449,13
Takeran	46,75	824 585,17
Nguntoronadi	49,16	885 661,37
Kawedanan	64,40	1 105 679,80
Magetan	10,80	193 075,91
Ngariboyo	46,10	842 442,86
Plaosan	59,10	1 258 423,24
Sidorejo	24,20	410 124,07
Panekan	92,30	1 556 623,75
Sukomoro	30,50	537 418,95
Bendo	43,40	736 192,24
Maospati	54,50	924 443,40
Karangrejo	84,70	1 435 436,73
Karas	30,55	522 633,33
Barat	35,90	618 331,22
Kartoharjo	37,45	636 949,98
Kabupaten Magetan	1,701,51	29 294 740,00

Sumber/Source: Dinas Peternakan dan Perikanan Kabupaten Magetan/Livestock and Fishery of Magetan Regency

Tabel
Table 5.5.4**Produksi Ikan di Perairan Umum Menurut Kecamatan di Kabupaten Magetan (kuintal), 2020**
Production of Fish in Inland Open Water by Subdistrict in Magetan Regency (quintal), 2020

Kecamatan Subdistrict	Produksi Ikan Production of Fish (kw)			
	Tombro Tombro	Tawes Tawes	Lele Catfish	Udang Shrimp
(1)	(2)	(3)	(4)	(5)
Poncol	14,85	11,08	6,28	2,07
Parang	2,16	1,61	0,91	0,30
Lembeyan	2,64	1,97	1,11	0,37
Takeran	5,63	4,20	2,38	0,78
Nguntoronadi	8,62	6,44	3,65	1,20
Kawedanan	3,35	2,50	1,42	0,47
Magetan	1,68	1,25	0,71	0,23
Ngariboyo	9,82	7,33	4,15	1,37
Plaosan	38,57	28,79	16,31	5,37
Sidorejo	0,48	0,36	0,20	0,07
Panekan	0,72	0,54	0,30	0,10
Sukomoro	3,59	2,68	1,52	0,50
Bendo	0,96	0,72	0,41	0,13
Maospati	1,20	0,89	0,51	0,17
Karangrejo	1,68	1,25	0,71	0,23
Karas	1,32	0,98	0,56	0,18
Barat	2,16	1,61	0,91	0,30
Kartoharjo	1,08	0,80	0,45	0,15
Kabupaten Magetan	100,50	75,00	42,50	14,00

Lanjutan Tabel/Continued Table 5.5.4

Kecamatan Subdistrict	Produksi Ikan Production of Fish (kw)		Nilai Value (Rp 000)
	Nilai Parrot Fish	Lainnya Other Fish	
(1)	(6)	(7)	(8)
Poncol	19,36	8,35	206 210,00
Parang	2,81	1,21	29 933,00
Lembeyan	3,44	1,48	36 585,00
Takeran	7,34	3,17	78 160,00
Nguntoronadi	11,24	4,85	119 735,00
Kawedanan	4,37	1,89	46 563,00
Magetan	2,19	0,94	23 281,00
Ngariboyo	12,80	5,52	136 365,00
Plaosan	50,28	21,68	535 534,00
Sidorejo	0,62	0,27	6 651,00
Panekan	0,94	0,40	9 977,00
Sukomoro	4,68	2,02	49 889,00
Bendo	1,25	0,54	13 303,00
Maospati	1,56	0,67	16 629,00
Karangrejo	2,19	0,94	23 281,00
Karas	1,72	0,74	18 292,00
Barat	2,81	1,21	29 933,00
Kartoharjo	1,40	0,60	14 929,00
Kabupaten Magetan	131,00	56,50	1 395 250,00

Sumber/Source: Dinas Peternakan dan Perikanan Kabupaten Magetan/Livestock and Fishery of Magetan Regency

Tabel
Table 5.5.5**Jumlah Rumah Tangga Perikanan Tangkap Menurut Kecamatan dan Subsektor di Kabupaten Magetan, 2019 – 2020**
Number of Fish Capture Households by Subdistrict and Subsector in Magetan Regency, 2019 – 2020

Kecamatan Subdistrict	Perikanan Laut Marine Fisheries		Perikanan Umum Inland Water	
	2019	2020	2019	2020
(1)	(2)	(3)	(4)	(5)
Poncol	-	-	6	6
Parang	-	-	8	8
Lembeyan	-	-	22	22
Takeran	-	-	9	9
Nguntoronadi	-	-	22	22
Kawedanan	-	-	6	6
Magetan	-	-	10	10
Ngariboyo	-	-	30	30
Plaosan	-	-	40	40
Sidorejo	-	-	4	4
Panekan	-	-	6	6
Sukomoro	-	-	10	10
Bendo	-	-	5	5
Maospati	-	-	3	3
Karangrejo	-	-	8	8
Karas	-	-	14	14
Barat	-	-	5	5
Kartoharjo	-	-	7	7
Kabupaten Magetan	-	-	215	215

Lanjutan Tabel/*Continued Table 5.5.5*

Kecamatan Subdistrict	Jumlah Total	
	2019	2020
(1)	(6)	(7)
Poncol	6	6
Parang	8	8
Lembeyan	22	22
Takeran	9	9
Nguntoronadi	22	22
Kawedanan	6	6
Magetan	10	10
Ngariboyo	30	30
Plaosan	40	40
Sidorejo	4	4
Panekan	6	6
Sukomoro	10	10
Bendo	5	5
Maospati	3	3
Karangrejo	8	8
Karas	14	14
Barat	5	5
Kartoharjo	7	7
Kabupaten Magetan	215	215

Sumber/*Source*: Dinas Peternakan dan Perikanan Kabupaten Magetan/*Livestock and Fishery of Magetan Regency*

Tabel
Table 5.5.6**Jumlah Rumah Tangga Perikanan Budidaya Menurut Kecamatan dan Subsektor di Kabupaten Magetan, 2019 – 2020**
Number of Aqua Culture Households by Subdistrict and Subsector in Magetan Regency, 2019 – 2020

Kecamatan Subdistrict	Budidaya Laut Marine Culture		Tambak Brackish Water Pond	
	2019	2020	2019	2020
(1)	(2)	(3)	(4)	(5)
Poncol	-	-	-	-
Parang	-	-	-	-
Lembeyan	-	-	-	-
Takeran	-	-	-	-
Nguntoronadi	-	-	-	-
Kawedanan	-	-	-	-
Magetan	-	-	-	-
Ngariboyo	-	-	-	-
Plaosan	-	-	-	-
Sidorejo	-	-	-	-
Panekan	-	-	-	-
Sukomoro	-	-	-	-
Bendo	-	-	-	-
Maospati	-	-	-	-
Karangrejo	-	-	-	-
Karas	-	-	-	-
Barat	-	-	-	-
Kartoharjo	-	-	-	-
Kabupaten Magetan	-	-	-	-

Lanjutan Tabel/Continued Table 5.5.6

Kecamatan Subdistrict	Kolam Fresh Water Pond		Keramba Cage	
	2019	2020	2019	2020
(1)	(6)	(7)	(8)	(9)
Poncol	69	69	-	-
Parang	229	230	-	-
Lembeyan	281	285	-	-
Takeran	160	160	-	-
Nguntoronadi	105	106	-	-
Kawedanan	233	235	-	-
Magetan	151	151	-	-
Ngariboyo	85	85	-	-
Plaosan	99	99	-	-
Sidorejo	43	43	-	-
Panekan	214	215	-	-
Sukomoro	155	155	-	-
Bendo	98	99	-	-
Maospati	129	129	-	-
Karangrejo	115	115	-	-
Karas	116	116	-	-
Barat	123	123	-	-
Kartoharjo	120	120	-	-
Kabupaten Magetan	2 525	2 535	-	-

Lanjutan Tabel/Continued Table 5.5.6

Kecamatan Subdistrict	Jaring Apung Floating Cage Net		Sawah Paddy Field	
	2019	2020	2019	2020
(1)	(10)	(11)	(12)	(13)
Poncol	-	-	-	-
Parang	-	-	-	-
Lembeyan	-	-	-	-
Takeran	-	-	-	-
Nguntoronadi	-	-	-	-
Kawedanan	-	-	-	-
Magetan	-	-	-	-
Ngariboyo	-	-	-	-
Plaosan	1	1	-	-
Sidorejo	-	-	-	-
Panekan	-	-	-	-
Sukomoro	-	-	-	-
Bendo	-	-	-	-
Maospati	-	-	-	-
Karangrejo	-	-	-	-
Karas	-	-	-	-
Barat	-	-	-	-
Kartoharjo	-	-	-	-
Kabupaten Magetan	1	1	-	-

Sumber/Source: Dinas Peternakan dan Perikanan Kabupaten Magetan/Livestock and Fishery of Magetan Regency

Tabel
Table 5.5.7

Banyaknya Kolam, Pemilik, Luas Areal dan Produksi Ikan Kolam Menurut Kecamatan di Kabupaten Magetan, 2019 – 2020
Number of Ponds, Possesors, Areas and Production of Fresh Water Pond Fishery by Subdistrictin Magetan Regency, 2019 – 2020

Kecamatan Subdistrict	Jumlah Desa yang ada Kolam Village Have Water Pond		Jumlah Pemilik Kolam Number of Owners Waterpond	
	2019	2020	2019	2020
(1)	(2)	(3)	(4)	(5)
Poncol	8	8	69	69
Parang	13	13	229	230
Lembeyan	10	10	281	285
Takeran	12	12	160	160
Nguntoronadi	9	9	105	106
Kawedanan	20	20	233	235
Magetan	14	14	151	151
Ngariboyo	12	12	85	85
Plaosan	14	14	99	100
Sidorejo	6	6	43	43
Panekan	16	16	214	215
Sukomoro	14	14	155	155
Bendo	14	14	98	99
Maospati	15	15	129	129
Karangrejo	13	13	115	115
Karas	11	11	116	116
Barat	13	13	123	123
Kartoharjo	11	11	120	120
Kabupaten Magetan	225	225	2 525	2 536

Lanjutan Tabel/Continued Table 5.5.7

Kecamatan Subdistrict	Luas Baku Total Area (Ha)		Luas Tangkap Harvested Area (Ha)	
	2019	2020	2019	2020
(1)	(6)	(7)	(8)	(9)
Poncol	0,21	0,21	0,20	0,20
Parang	1,40	1,40	1,40	1,41
Lembeyan	3,20	3,20	3,20	3,21
Takeran	1,34	1,34	1,30	1,30
Nguntoronadi	1,03	1,03	1,00	1,00
Kawedanan	2,50	2,50	2,50	2,50
Magetan	1,22	1,22	1,20	1,20
Ngariboyo	0,47	0,47	0,45	0,45
Plaosan	0,79	0,79	0,70	0,70
Sidorejo	0,18	0,18	0,10	0,10
Panekan	2,40	2,40	2,40	2,40
Sukomoro	1,82	1,82	1,80	1,80
Bendo	0,92	0,92	0,90	0,90
Maospati	0,69	0,69	0,60	0,60
Karangrejo	0,73	0,73	0,70	0,70
Karas	1,03	1,03	1,00	1,00
Barat	0,87	0,87	0,80	0,80
Kartoharjo	0,83	0,83	0,70	0,70
Kabupaten Magetan	21,63	21,63	20,95	20,97

Lanjutan Tabel/Continued Table 5.5.7

Kecamatan Subdistrict	Produksi Production (Kw)		Nilai Produksi Value of Production (Rp 000)	
	2019	2020	2019	2020
(1)	(10)	(11)	(12)	(13)
Poncol	175,75	420,00	298 216,80	706 077,86
Parang	1 171,65	1 800,00	1 988 111,97	3 026 047,99
Lembeyan	3 178,06	7 615,00	4 544 255,94	12 801 864,13
Takeran	1 121,44	444,00	1 902 907,18	746 425,17
Nguntoronadi	862,00	455,60	1 462 682,38	765 926,37
Kawedanan	2 092,23	630,00	3 550 199,95	1 059 116,80
Magetan	1 021,01	101,00	1 732 497,58	169 794,91
Ngariboyo	393,34	420,00	667 437,59	706 077,86
Plaosan	661,15	430,00	1 121 863,19	722 889,24
Sidorejo	150,64	240,00	255 614,40	403 473,07
Panekan	1 508,54	920,00	3 408 191,96	1 546 646,75
Sukomoro	1 523,15	290,00	2 584 545,57	487 529,95
Bendo	769,94	430,00	1 306 473,58	722 889,24
Maospati	577,46	540,00	979 855,19	907 814,40
Karangrejo	610,93	840,00	1 036 658,39	1 412 155,73
Karas	862,00	300,00	1 462 682,38	504 341,33
Barat	728,10	350,00	1 235 469,58	588 398,22
Kartoharjo	694,62	370,00	1 178 666,38	622 020,98
Kabupaten Magetan	18 102,01	16 595,60	30 716 330,01	27 899 490,00

Sumber/Source: Dinas Peternakan dan Perikanan Kabupaten Magetan/Livestock and Fishery of Magetan Regency

5.6 KEHUTANAN FORESTRY

Tabel 5.6.1 **Luas Kawasan Hutan Menurut Kecamatan di Kabupaten Magetan (ha), 2020**
Extent of Forest Area by Subdistrict in Magetan Regency (ha), 2020

Kecamatan <i>Subdistrict</i>	Tahun SK <i>Year of Decree</i>	Luas Kawasan Hutan dan Konservasi Perairan <i>Extent of Forest Area, Inland Water, Coastal, and Marine Ecosystem</i>		
		Hutan Lindung <i>Protection Forest</i>	Suaka Alam dan Pelestarian Alam <i>Sanctuary Reserve and Nature Conservation Area</i>	Hutan Produksi Terbatas <i>Limited Production Forest</i>
(1)	(2)	(3)	(4)	(5)
Poncol				
Parang				
Lembeyan				
Takeran				
Nguntoronadi				
Kawedanan				
Magetan				
Ngariboyo				
Plaosan				
Sidorejo				
Panekan				
Sukomoro				
Bendo				
Maospati				
Karangrejo				
Karas				
Barat				
Kartoharjo				
Kabupaten Magetan				

Lanjutan Tabel/*Continued Table 5.6.1*

Kecamatan <i>Subdistrict</i>	Tahun SK <i>Year of Decree</i>	Luas Kawasan Hutan dan Konservasi Perairan <i>Extent of Forest Area, Inland Water, Coastal, and Marine Ecosystem</i>		
		Hutan Produksi Tetap <i>Permanent Production Forest</i>	Hutan Produksi Dapat dikonversi <i>Convertible Production Forest</i>	Jumlah Luas Hutan dan Perairan <i>Total Forest Area and Water Area</i>
(1)	(6)	(7)	(8)	(9)
Poncol				
Parang				
Lembeyan				
Takeran				
Nguntoronadi				
Kawedanan				
Magetan				
Ngariboyo				
Plaosan				
Sidorejo				
Panekan				
Sukomoro				
Bendo				
Maospati				
Karangrejo				
Karas				
Barat				
Kartoharjo				
Kabupaten Magetan				

Sumber/*Source*: Kementerian Lingkungan Hidup dan Kehutanan/*Ministry of Environment and Forestry*

Tabel
Table 5.6.2**Produksi Kayu Hutan Menurut Jenis Produksi di
Kabupaten Magetan (m³), 2010 – 2020**
*Timber Production by Type of Product in Magetan Regency
(m³), 2010 – 2020*

Tahun Year	Kayu Bulat Logs	Kayu Gergajian Sawn Timber	Kayu Lapis Plywood
(1)	(2)	(3)	(4)
2010			
2011			
2012			
2013			
2014			
2015			
2016			
2017			
2018			
2019			
2020			

Sumber/Source: Kementerian Lingkungan Hidup dan Kehutanan/Ministry of Environment and Forestry

142 468

Pelanggan listrik

Meliputi: Rumah tangga, industri,
sosial, usaha, gedung kantor.

Electricity customers

*Include: Household, industry, social,
company, office.*



70.311

Pelanggan air

Merupakan 3,3% dari pelanggan air di
Jawa Timur

Water customers

*Means 3,3% of water customers in
East Java.*



PENJELASAN TEKNIS

1. Pelanggan adalah individu atau kelompok, baik rumah tangga, perusahaan atau institusi non profit yang membeli air bersih dari perusahaan air bersih.
2. Air disalurkan adalah volume air bersih dari perusahaan air bersih.
3. Pengumpulan data industri besar dan sedang dilakukan melalui Survei Industri Besar dan Sedang yang dilaksanakan setiap tahun secara lengkap (sensus) sejak tahun 1975. Survei Industri Besar dan Sedang mencakup semua perusahaan industri yang mempunyai tenaga kerja 20 orang atau lebih dengan menggunakan kuesioner II A.
4. Klasifikasi industri yang digunakan dalam survei ini berdasar kepada Klasifikasi Baku Lapangan Usaha Indonesia (KBLI). KBLI adalah klasifikasi lapangan usaha yang berdasar kepada International Standard Industrial Classification of All Economic Activities (ISIC) revisi 4 yang telah disesuaikan dengan kondisi Indonesia.

TECHNICAL NOTES

1. *Customers are individuals or groups, whether household, company or non0profit institutions that buy water supply from water supply establishment.*
2. *Distributed water is the volume of water supply from water supply establishment.*
3. *Data collection of large and medium scale manufacturing is conducted through The Large and Medium Manufacturing Establishment Survey that has been done annually for all industries (census) since 1975. Large and Medium Manufacturing Establishment Survey covers all manufactures/industries with 20 workers or more by questionnaire II A.*
4. *The industrial clasification adopted in this survey refers to the Klasifikasi Baku Lapangan Usaha Indonesia (KBLI). KBLI is classification of economic activities based on the International Standard Industrial Classification of All Economic Activities (ISIC rev 4) that has been modified according to the local condition in Indonesia.*

5. Industri manufaktur adalah suatu kegiatan ekonomi yang melakukan kegiatan mengubah suatu barang dasar secara mekanis, kimia, atau dengan tangan sehingga menjadi barang jadi/setengah jadi, dan atau barang yang kurang nilainya menjadi barang yang lebih tinggi nilainya, dan sifatnya lebih dekat kepada pemakai akhir. Termasuk dalam kegiatan ini adalah jasa industri dan pekerjaan perakitan.
 6. Jasa industri adalah kegiatan industri yang melayani keperluan pihak lain. Pada kegiatan ini bahan baku disediakan oleh pihak lain sedangkan pihak pengolah hanya melakukan pengolahannya dengan mendapat imbalan sebagai balas jasa (upah maklon).
 7. Perusahaan atau usaha industri adalah suatu unit (kesatuan) usaha yang melakukan kegiatan ekonomi, bertujuan menghasilkan barang atau jasa, terletak pada suatu bangunan atau lokasi tertentu, dan mempunyai catatan administrasi tersendiri mengenai produksi dan struktur biaya serta ada seorang atau lebih yang bertanggung jawab atas usaha tersebut.
 8. Industri manufaktur dikelompokkan ke dalam 4 golongan berdasarkan banyaknya pekerja, yaitu: industri besar (100
5. *Manufacturing industry is defined as an economic activity processing basic goods mechanically, chemicals or manually into final or intermediate goods. It is also defined as processing of lower value goods into higher value goods as final or intermediate products. The activities also include services for manufacturing and assembling.*
 6. *Services for manufacturing is defined as a manufacturing activity which serving other manufacturing establishments. In this case, raw materials are supplied by others while the workers are paid as a compensation for processing raw materials.*
 7. *A manufacturing establishment is defined as a production unit engaged in economic activity, producing goods or services, located in a building or in a certain location, keeping a business record concerning the production and cost structure, and having a person or more that are responsible to those activities.*
 8. *Manufacturing industries are categorized into four groups, based on the number of employees: large scale manufacturing (100*

orang pekerja atau lebih), industri sedang/menengah (20 – 99 orang pekerja), industri kecil (5 – 19 orang pekerja), dan industri mikro (1 – 4 orang pekerja).

employees or more), medium scale manufacturing (20–99 employees), small scale manufacturing (5 – 19 employees), and micro industry (1 – 4 employees).

<https://magetankab.bps.go.id>

ULASAN

Besarnya persentase masyarakat mengkonsumsi air bersih dapat dijadikan salah satu penilaian terhadap tingkat kesejahteraan masyarakat, atau dengan kata lain ukuran tingkat kesejahteraan masyarakat tersebut dapat dicerminkan dari rata-rata konsumsi air bersih oleh masyarakat. Jumlah produksi air bersih PDAM Magetan tahun 2020 sebesar 14.713.889 m³, sedangkan jumlah pelanggan 71.311, sehingga konsumsi air bersih per pelanggan per tahun adalah 206,33 m³. Sebagian masyarakat pedesaan di wilayah Kabupaten Magetan masih memiliki air bersih yang melimpah untuk kegiatan sehari-hari, sehingga keadaan ini berpengaruh terhadap besar kecilnya pembelian air bersih yang dikelola PDAM.

Penyediaan listrik yang memadai sebagai komoditas vital sangat diperlukan. Pada pemakaian listrik di Kabupaten Magetan, daya terpasang, jumlah pelanggan dan nilai penjualan mengalami peningkatan pada setiap tahunnya. Produksi listrik yang didistribusikan dari ranting Magetan dan dari ranting Maospati selain untuk memenuhi kebutuhan listrik di Kabupaten Magetan juga untuk memenuhi kebutuhan listrik kabupaten sekitar. Berdasarkan jenis pelanggan menurut golongan tarif terbanyak berasal dari rumah tangga, mendominasi 88,09 persen dari seluruh pelanggan yang ada di Magetan.

DESCRIPTION

The percentage of people consuming water can be used as an assessment of the level of social welfare, or in other words the size of the welfare society can be reflected from the average water consumption by the public. The number of water PDAM Magetan production in 2019 amounted to 14.713.889 m³, while the number of 71.311 consumers, so the water consumption per customer per year is 206,33 m³. Some rural communities in Magetan Regency still have an abundance of clean water for daily activities so that this situation affects the size of the purchase of water PDAM.

The provision of adequate electricity as a vital commodity indispensable. In Magetan Regency, both components of the installed power, number of customers and sales have increased every year. Electricity production and distribution of the branches of the twigs Maospati and Magetan in addition to meet the demand for electricity in Magetan also to meet the electricity needs of the Subdistrict. According to the types of customers based on the highest rate from the group home, dominating 88,09 percent of all customers in Magetan.

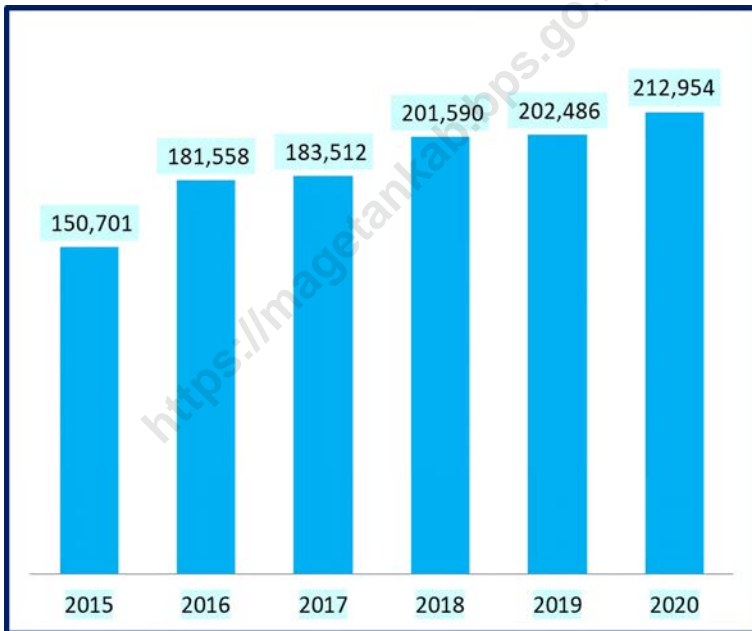
Profil industri pengolahan di Kabupaten Magetan sampai tahun 2020 masih didominasi oleh industri kecil. Beberapa jenis industri kecil (kerajinan rakyat) yang memberikan andil cukup besar bagi perindustrian di Kabupaten Magetan adalah industri batu merah menghasilkan produksi sebesar Rp. 184.296,2 juta Rupiah; kemudian industri genteng menghasilkan produksi sebesar 81.947,22 juta rupiah; industry penyamakan kulit menghasilkan produksi sebesar 80.111,29 juta rupiah; dan kerajinan anyaman bambu menghasilkan produksi sebesar 76.418,72 juta rupiah.

Profiles in Magetan processing industry until 2020 was still dominated by smallscale industries. Some types of small industries (handicrafts), which contributed to the industry large enough at Magetan is red bricks produces. 184.296,2 million rupiahs; genteng industry produces 81.947,22 million rupiahs; leather industry produces 80.111,29 million rupiahs; and the woven bamboo handicraft generates of production Rp 76.418,72 million rupiahs.

<https://magetankab.bps.go.id>

Gambar 6.1
Figures

**Jumlah Pelanggan Listrik di Kabupaten Magetan,
2015 – 2020¹**
**Number of Electricity Customers in Magetan Regency,
2015 – 2020¹**

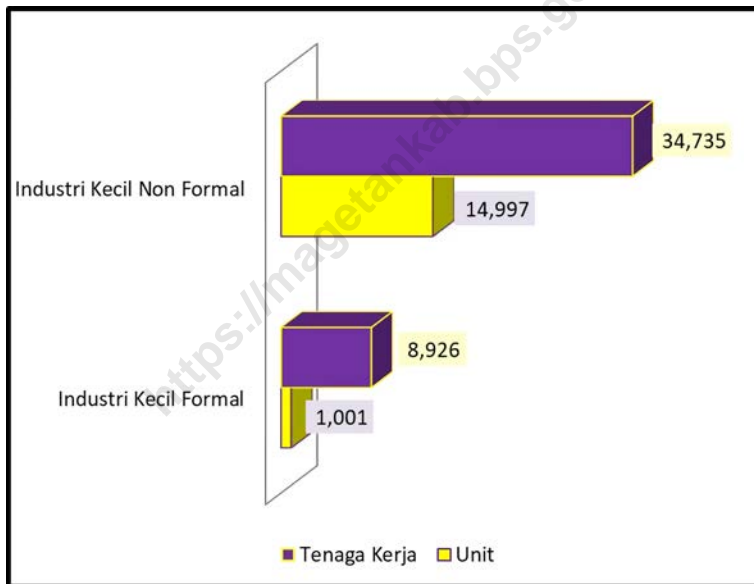


Catatan/Note : ¹ Data 2020 belum termasuk PLN Maospati/ 2020 Data is not included from PLN Sub Division Maospati

Sumber/Source : PLN Distribusi Jatim Ranting Magetan dan Maospati/ State Electricity Company of East Java Distribution, Sub Division Magetan and Maospati

Gambar 6.2
Figures

Jumlah Perusahaan Industri di Kabupaten Magetan, 2020
Number of Establishment of Industry in Magetan Regency, 2020



Sumber/Source : Dinas Perindustrian dan Perdagangan Kabupaten Magetan/ *Industrial and Trade Service, Magetan Regency*

Tabel
Table 6.1

Daya Terpasang, Produksi, dan Distribusi Listrik PT. PLN (Persero) pada Cabang/Ranting PLN Menurut Kecamatan di Kabupaten Magetan, 2020
Installed Electricity Power, Production, and Distribution of PT. PLN (Persero) at PLN Branch by Subdistrict in Magetan Regency, 2020

Kecamatan Subdistrict	Daya Terpasang Installed Electricity Power (KW)	Produksi Listrik Electricity Production (KWh)	Listrik Terjual Electricity Sold (KWh)	Dipakai Sendiri Own Used (KWh)	Susut/ Hilang Shrinkage/ Lost (KWh)
(1)	(2)	(3)	(4)	(5)	(6)
Poncol	5 579 925	8 620 212	7 815 973	-	804 239
Parang	11 363 756	15 501 444	14 038 191	-	1 463 253
Lembeyan	16 354 090	19 065 640	17 081 775	-	1 983 865
Takeran	12 163 407	20 103 902	18 203 282	-	1 900 620
Nguntoronadi	6 466 954	9 939 585	9 028 840	-	910 745
Kawedanan	15 145 881	24 728 556	22 637 720	-	2 090 836
Magetan	25 116 195	35 625 956	34 317 549	-	1 308 407
Ngariboyo	9 927 650	14 866 801	13 733 844	-	1 132 957
Plaosan	12 727 755	20 565 616	19 102 875	-	1 462 741
Sidorejo	5 622 240	7 347 381	6 920 634	-	426 747
Panekan	12 927 888	20 531 296	18 784 745	-	1 746 551
Sukomoro	7 268 435	14 087 429	9 561 124	-	603 352
Bendo	10 821 320
Maospati	22 758 510
Karangrejo	11 271 310
Karas	13 550 910
Barat	12 579 490
Kartoharjo	10 451 550
Kabupaten Magetan	222 097 266	210 983 818	191 226 552	-	15 834 313

Catatan/Note: ¹ Belum termasuk data PLN Maospati/Data from State Electricity Company of Sub Division Maospati is not included
Sumber/Source: PLN Distribusi Jatim Ranting Magetan dan Maospati/ State Electricity Company of East Java Distribution, Sub Division Magetan and Maospati

Tabel
Table 6.2**Jumlah Pelanggan Listrik Menurut Kecamatan di
Kabupaten Magetan, 2016 – 2020**
**Number of Electricity Customers by Subdistrict in Magetan
Regency, 2016 – 2020**

Kecamatan Subdistrict	2016	2017	2018	2019	2020
(1)	(2)	(3)	(4)	(5)	(6)
Poncol	7 328	7 668	7 962	8 182	8 400
Parang	11 218	11 701	12 106	12 529	12 938
Lembeyan	10 872	11 263	11 866	12 518	13 372
Takeran	10 689	11 055	11 434	11 786	12 238
Nguntoronadi	5 765	5 960	6 204	6 429	6 744
Kawedanan	12 212	12 619	13 041	13 321	13 693
Magetan	15 301	15 686	16 059	16 413	16 841
Ngariboyo	9 834	10 250	10 582	10 969	11 272
Plaosan	13 537	14 088	14 479	14 831	15 130
Sidorejo	6 921	7 190	7 464	7 707	7 954
Panekan	14 763	15 400	16 088	16 514	17 012
Sukomoro	-	-	9 672	9 924	10 133
Bendo	11 285	11 848	11 994	12 315	12 302
Maospati	14 299	15 209	15 570	16 065	16 175
Karangrejo	7 328	7 675	7 883	8 088	8 136
Karas	9 724	10 776	11 113	6 011	11 670
Barat	9 173	9 861	10 129	10 476	10 512
Kartoharjo	7 107	7 609	7 950	8 408	8 432
Kabupaten Magetan	181 558	183 512	201 590	202 486	212 954

Sumber/Source: PLN Distribusi Jatim Ranting Magetan dan Maospati/ *State Electricity Company of East Java Distribution, Sub Division Magetan and Maospati*

Tabel
Table 6.3

Jumlah Pelanggan Listrik Menurut Kelompok dan Kecamatan di Kabupaten Magetan, 2019 – 2020
Number of Registered Electricity Costumers by Its Classification and Subdistrict in Magetan Regency, 2019 – 2020

Kecamatan Subdistrict	Rumah Tangga Household		Industri industry	
	2019	2020	2019	2020
(1)	(2)	(3)	(4)	(5)
Poncol	7 311	7 524	12	27
Parang	11 169	11 493	61	170
Lembeyan	10 587	10 895	285	919
Takeran	10 521	10 856	39	205
Nguntoronadi	5 744	5 875	43	204
Kawedanan	12 019	12 299	29	71
Magetan	13 856	14 330	67	73
Ngariboyo	9 981	10 250	45	69
Plaosan	12 822	13 225	12	16
Sidorejo	6 982	7 207	10	11
Panekan	14 984	15 490	17	21
Sukomoro	9 172	9 305	26	31
Bendo	11 467	11 422	25	27
Maospati	14 178	14 176	8	66
Karangrejo	7 074	7 066	40	40
Karas	4 773	10 407	28	28
Barat	8 871	8 871	67	4
Kartoharjo	6 851	6 851	159	159
Kabupaten Magetan	178 362	187 542	973	2 141

Lanjutan Tabel/Continued Table 6.3

Kecamatan Subdistrict	Sosial Social		Usaha Company	
	2019	2020	2019	2020
(1)	(6)	(7)	(8)	(9)
Poncol	340	360	498	452
Parang	479	499	803	739
Lembeyan	376	396	1 260	1 131
Takeran	341	361	870	777
Nguntoronadi	168	182	467	461
Kawedanan	391	428	864	824
Magetan	384	406	1 971	1 799
Ngariboyo	370	386	557	523
Plaosan	462	481	1 493	1 323
Sidorejo	219	236	487	471
Panekan	539	561	949	873
Sukomoro	307	320	397	403
Bendo	364	364	451	451
Maospati	344	344	1 509	1 509
Karangrejo	217	217	741	137
Karas	386	386	817	817
Barat	271	271	1 250	1 093
Kartoharjo	222	222	1 170	1 170
Kabupaten Magetan	6 180	6 420	16 554	14 953

Lanjutan Tabel/Continued Table 6.3

Kecamatan Subdistrict	Gedung/Kantor Building/Office		Jumlah Total	
	2019	2020	2019	2020
(1)	(10)	(11)	(12)	(13)
Poncol	21	37	8 182	8 400
Parang	17	37	12 529	12 938
Lembeyan	10	31	12 518	13 372
Takeran	15	40	11 786	12 239
Nguntoronadi	7	22	6 429	6 744
Kawedanan	18	71	13 321	13 693
Magetan	135	221	16 413	16 829
Ngariboyo	16	45	10 969	11 273
Plaosan	42	86	14 831	15 131
Sidorejo	9	29	7 707	7 954
Panekan	25	69	16 514	17 014
Sukomoro	21	42	9 923	10 101
Bendo	8	8	12 315	12 272
Maospati	26	27	16 065	16 122
Karangrejo	16	16	8 088	7 476
Karas	7	7	6 011	11 645
Barat	17	17	10 476	10 256
Kartoharjo	6	6	8 408	8 408
Kabupaten Magetan	416	811	202 485	211 867

Sumber/Source: PLN Distribusi Jatim Ranting Magetan dan Maospati/ State Electricity Company of East Java Distribution, Sub Division Magetan and Maospati

Tabel
Table 6.4**Jumlah Pelanggan dan Air yang Disalurkan Menurut Kecamatan di Kabupaten Magetan, 2020**
Number of Customers and Distributed Water by Subdistrict in Magetan Regency, 2020

Kecamatan Subdistrict	Pelanggan Number of Customers	Air Disalurkan Distributed Water (m ³)	Nilai Value (Rp)
(1)	(2)	(3)	(4)
Poncol	1 762	312 643	982 486 450
Parang	3 718	721 554	2 229 373 550
Lembeyan	577	119 573	362 282 500
Takeran	-	-	-
Nguntoronadi	15	3 398	13 437 850
Kawedanan	7 160	1 504 930	4 652 982 500
Magetan	14 572	3 691 347	12 664 068 550
Ngariboyo	9 489	1 969 267	5 968 324 500
Plaosan	5 775	978 757	3 124 166 550
Sidorejo	3 374	583 179	1 761 558 200
Panekan	8 085	1 488 016	4 604 626 850
Sukomoro	8 555	1 724 355	5 258 462 100
Bendo	2 989	632 198	1 945 659 150
Maospati	894	192 881	651 239 700
Karangrejo	368	69 981	221 211 450
Karas	2 656	523 800	1 528 262 150
Barat	253	30 725	101 085 000
Kartoharjo	1 069	167 285	487 253 850
Kabupaten Magetan	71 311	14 713 889	46 556 480 900

Sumber/Source: Kantor PDAM Lawu Tirta Kabupaten Magetan/ Lawu Tirta Regional Water Company Office of Magetan Regency

Tabel
Table 6.5**Pelanggan Air Minum Menurut Kategori Air yang Disalurkan dan Nilai di Kabupaten Magetan, 2020**
Consumers, Consumption and Value of Water Supply in Magetan Regency, 2020

Kategori Pelanggan <i>Category of Consumers</i>	Pelanggan <i>Number of Customers</i>	Air Disalurkan <i>Distributed Water</i> (m³)	Nilai <i>Value</i> (Rp)
(1)	(2)	(3)	(4)
Rumah Tempat Tinggal <i>Household</i>	67 341	13 192 253	40 150 853 700
Hotel/Obyek Wisata <i>Hotel</i>	70	15 516	70 405 300
Badan Sosial dan Rumah Sakit <i>Social Agency and Hospital</i>	1 391	379 179	932 268 500
Umum <i>Public</i>	35	10 174	19 785 500
Perusahaan, Toko, Industri, dll <i>Enterprise</i>	1 716	631 010	2 973 104 400
Instansi Pemerintah <i>Government</i>	753	483 492	2 400 900 750
Industri Lainnya <i>Another Industry</i>	5	2 265	9 162 750
Susut/Hilang dalam Penyaluran <i>Losses</i>	-	-	-
Kabupaten Magetan	71 311	14 713 889	46 556 480 900

Sumber/Source: Kantor PDAM Lawu Tirta Kabupaten Magetan/ *Lawu Tirta Regional Water Company Office of Magetan Regency*

Tabel
Table 6.6**Pelanggan Air Minum Menurut Kategori dan Kecamatan di Kabupaten Magetan, 2019 – 2020**
Number of Customers and Distributed Water by Subdistrict in Magetan Regency, 2019 – 2020

Kecamatan Subdistrict	Rumah Tangga Household		Hotel Hotel	
	2019	2020	2019	2020
(1)	(2)	(3)	(4)	(5)
Poncol	1 478	1 648	-	-
Parang	3 411	3 434	-	-
Lembeyan	508	549	-	-
Takeran	-	-	-	-
Nguntoronadi	2	11	-	-
Kawedanan	6 669	6 857	-	-
Magetan	13 302	13 377	5	5
Ngariboyo	8 747	9 056	-	-
Plaosan	5 297	5 398	62	65
Sidorejo	3 261	3 218	-	-
Panekan	7 640	7 679	-	-
Sukomoro	8 123	8 188	-	-
Bendo	2 882	2 892	-	-
Maospati	810	824	-	-
Karangrejo	406	359	-	-
Karas	2 455	2 551	-	-
Barat	256	250	-	-
Kartoharjo	1 071	1 066	-	-
Kabupaten Magetan	66 318	67 357	67	70

Lanjutan Tabel/*Continued Table 6.6*

Kecamatan <i>Subdistrict</i>	Sosial <i>Social</i>		Umum <i>Public</i>	
	2019	2020	2019	2020
(1)	(6)	(7)	(8)	(9)
Poncol	33	43	1	1
Parang	66	68	-	-
Lembayan	4	8	-	-
Takeran	-	-	-	-
Nguntoronadi	1	-	-	-
Kawedanan	122	124	-	-
Magetan	249	258	18	17
Ngariboyo	225	238	-	-
Plaosan	116	115	9	9
Sidorejo	63	65	5	4
Panekan	152	154	4	4
Sukomoro	178	186	-	-
Bendo	49	50	-	-
Maospati	19	17	-	-
Karangrejo	4	3	-	-
Karas	56	58	-	-
Barat	-	1	-	-
Kartoharjo	1	2	-	-
Kabupaten Magetan	1 338	1 390	37	35

Lanjutan Tabel/Continued Table 6.6

Kecamatan Subdistrict	Pemerintah Government		Industri/Toko industry/Shop		Industry Lainnya Another Industry	
	2019	2020	2019	2020	2019	2020
(1)	(10)	(11)	(12)	(13)	(14)	(15)
Poncol	29	23	35	47	-	-
Parang	42	50	167	166	-	-
Lembeyan	13	15	4	5	-	-
Takeran	-	-	-	-	-	-
Nguntoronadi	1	4	-	-	-	-
Kawedanan	63	67	111	112	-	-
Magetan	183	193	735	721	1	1
Ngariboyo	54	54	135	140	1	1
Plaosan	85	88	92	100	-	-
Sidorejo	28	31	24	55	-	1
Panekan	55	57	174	191	-	-
Sukomoro	74	75	102	104	2	2
Bendo	33	34	13	12	1	1
Maospati	24	21	32	32	-	-
Karangrejo	5	4	2	2	-	-
Karas	27	29	15	18	-	-
Barat	1	1	1	1	-	-
Kartoharjo	7	-	-	1	-	-
Kabupaten Magetan	724	746	1 642	1 707	5	6

Sumber/Source: Kantor PDAM Lawu Tirta Kabupaten Magetan/ Lawu Tirta Regional Water Company Office of Magetan Regency

Tabel
Table 6.7**Jumlah Perusahaan Tenaga Kerja, dan Nilai Produksi Menurut Jenis Industri di Kabupaten Magetan, 2020**
Number of Establishment, Employees and Value of Production by Industrial Classification in Magetan Regency, 2020

Klasifikasi Industri <i>Industrial Classification</i>	Perusahaan <i>Establishment</i>	Tenaga Kerja <i>Employee</i>	Nilai Produksi <i>Value of Production</i> (Rp)
(1)	(2)	(3)	(4)
Tikar Mendong/ <i>The Mendong Mat</i>	397	914	3 426
Grabah/ <i>Earthware</i>	272	477	6 267
Batu Merah/ <i>Red Stone</i>	3 748	9 374	184 296
Genteng/ <i>Tile</i>	1 610	4 068	81 947
Pande Besi/ <i>Blacksmith</i>	120	545	13 339
Pengolahan Kayu dan Meubelair/ <i>Wood Craftsman</i>	253	1 164	22 636
Sulak Bulu/ <i>Feather Duster</i>	23	37	574
Penjahit (Konveksi)/ <i>Tailor (Convection)</i>	174	2 321	37 379
Bordir/ <i>Embroidery</i>	63	69	972
Tempe/ <i>Tempeh</i>	1 174	1 786	46 164
Kripik Tempe/ <i>Tempeh Chips</i>	37	94	1 267
Tahu/ <i>Tofu</i>	113	419	12 185
Tape Singkong/ <i>Cassava Tape</i>	87	132	2 084
Krupuk Terigu/ <i>Flour Crackers</i>	202	520	14 110
Kripik Gadung/ <i>Gadung Chips</i>	35	53	1 500
Cincau/ <i>Cincau</i>	7	17	165
Makanan Ringan/Roti/ <i>Snacks/Bread</i>	333	956	28 865

Lanjutan Tabel/Continued Table 6.7

Klasifikasi Industri Industrial Classification	Perusahaan Establishment	Tenaga Kerja Employee	Nilai Produksi Value of Production (Rp)
(1)	(2)	(3)	(4)
Jamu Jawa/Javannese Herbs	48	75	623
Emping Melinjo/Melinjo Chips	271	416	9 863
Penyamakan Kulit/Tannery	188	918	80 111
Sambel Pecel/Pecel	35	120	2 205
Nasi Jagung/Corn Rice	24	35	208
Jrangking/Jrangking	26	67	606
Telur Asin/Salty Egg	7	27	659
Percetakan/Printing	17	61	2 614
Pecah Batu Koral/Rock Breaker	17	77	1 280
Kasur/Mattress	6	22	201
Roti Bolu/Sponge Bread	40	174	6 307
Lassery/Lassery	77	422	9 801
Gamelan/Gamelan	9	47	2 214
Alas Kaki dari Kulit/Leather Feet Laas	261	1 035	31 799
Kerajinan tatah ukir kulit/Leather Carving Craft	1	12	281
Kerajinan tas dari kulit/Leather Bag Craft	22	53	1 153
Kerajinan dompet dari kulit/Leather Wallet Craft	23	49	752

Lanjutan Tabel/*Continued Table 6.7*

Klasifikasi Industri <i>Industrial Classification</i>	Perusahaan <i>Establishment</i>	Tenaga Kerja <i>Employee</i>	Nilai Produksi <i>Value of Production</i> (Rp)
(1)	(2)	(3)	(4)
Kerajinan anyaman bambu/ <i>Woven Bamboo Craft</i>	5 743	15 307	76 419
Kerajinan sangkar burung/ <i>Bird</i> <i>Cage Craft</i>	12	23	361
Keripik Ketela/ <i>Sweet Potato Chips</i>	21	44	301
Lempeng Puli/ <i>Lempeng Puli</i>	109	328	4 681
Rengginang/ <i>Rengginang</i>	52	93	1 201
Kerajinan Kesen/ <i>Doormat Craft</i>	18	38	667
Tas Plastik/ <i>Plastic Bag</i>	2	4	51
Barang dari Semen/ <i>Cement</i> <i>Goods</i>	98	318	6 413
Gula Kacang/ <i>Enting-enting/</i> <i>Enting-enting</i>	25	66	1 103
Emping Jagung/ <i>Corn Chips</i>	5	19	386
Batik Tulis/ <i>Handmade Batik</i>	5	117	1 890
Jenang Candi/ <i>Jenang Candi</i>	7	20	565
Kormelo (Manisan Kulit Jeruk)/ <i>Kormelo</i>	2	17	306
Carang Mas/ <i>Carang Mas</i>	43	151	3 108
Kopi/ <i>Coffe</i>	2	35	1 285
Ikat Pinggang/ <i>Belt</i>	31	131	2 002
Krupuk Rambak/ <i>Rambak Crackers</i>	27	73	2 012

Lanjutan Tabel/Continued Table 6.7

Klasifikasi Industri <i>Industrial Classification</i>	Perusahaan <i>Establishment</i>	Tenaga Kerja <i>Employee</i>	Nilai Produksi <i>Value of Production</i> (Rp)
(1)	(2)	(3)	(4)
Kerajinan Kaca/Grafir/ <i>Glass Craft</i>	2	21	577
Industri Pakan Ternak/ <i>Animal Feed Industry</i>	1	7	120
Industri Pupuk Organik/ <i>Organic Fertilizer Industry</i>	1	23	753
Industri Air Minum dan Air Mineral/ <i>Drinking Water Industry</i>	1	65	1 853
Industri Kimia Dasar Organik Lainnya (Air accu)/ <i>Another Basic Organic Chemical Industry (Accu Water)</i>	1	3	54
Industri Barang dari Plastik untuk Pengemasan/ <i>Plastic Goods Industry for Packaging</i>	1	43	3 003
Sapu Ijuk/ <i>Palm Fiber Broom</i>	37	81	1 332
Sermiyer/ <i>Sermiyer</i>	32	78	1 321

Sumber/Source: Dinas Perindustrian dan Perdagangan Kabupaten Magetan/ *Industrial and Trade Service, Magetan Regency*

Tabel
Table 6.8**Jumlah Perusahaan Industri Menurut Kecamatan di
Kabupaten Magetan, 2019 – 2020**
**Number of Establishment of Industry by Subdistrict in
Magetan Regency, 2019 – 2020**

Kecamatan Subdistrict	Industri Kecil Formal Formal Small Scale Industry			
	Unit/Units		Tenaga Kerja/Workers	
	2019	2020	2019	2020
(1)	(2)	(3)	(4)	(5)
Poncol	14	17	77	68
Parang	58	55	303	283
Lembeyan	57	56	313	308
Takeran	39	37	271	265
Nguntoronadi	11	13	59	59
Kawedanan	57	57	2 651	2 640
Magetan	237	236	1 305	1 300
Ngariboyo	38	38	272	268
Plaosan	39	41	302	298
Sidorejo	20	21	78	78
Panekan	45	46	259	247
Sukomoro	55	58	810	803
Bendo	65	67	453	447
Maospati	91	93	706	702
Karangrejo	66	68	501	496
Karas	28	29	281	277
Barat	50	51	347	340
Kartoharjo	15	18	48	47
Kabupaten Magetan	985	1 001	9 036	8 926

Lanjutan Tabel/Continued Table 6.8

Kecamatan Subdistrict	Industri Kecil Non Formal Non Formal Small Scale Industry			
	Unit/Units		Tenaga Kerja/Workers	
	2019	2020	2019	2020
(1)	(6)	(7)	(8)	(9)
Poncol	532	527	756	715
Parang	390	379	948	927
Lembeyan	142	144	334	334
Takeran	239	238	502	502
Nguntoronadi	158	159	353	353
Kawedanan	834	835	2 190	2 192
Magetan	1 577	1 588	3 660	3 665
Ngariboyo	818	816	2 589	2 589
Plaosan	1 502	1 503	3 878	3 878
Sidorejo	1 635	1 635	3 238	3 231
Panekan	978	981	2 304	2 294
Sukomoro	1 235	1 252	2 613	2 601
Bendo	1 496	1 431	3 475	3 473
Maospati	1 511	1 498	3 791	3 788
Karangrejo	432	445	1 062	1 054
Karas	253	252	548	543
Barat	977	986	1 889	1 887
Kartoharjo	321	328	714	709
Kabupaten Magetan	15 030	14 997	34 844	34 735

Lanjutan Tabel/*Continued Table* 6.8

Kecamatan <i>Subdistrict</i>	Jumlah <i>Total</i>			
	Unit/ <i>Units</i>		Tenaga Kerja/ <i>Workers</i>	
	2019	2020	2019	2020
(1)	(10)	(11)	(12)	(13)
Poncol	546	544	833	783
Parang	448	434	1 251	1 210
Lembeyan	199	200	647	642
Takeran	278	275	773	767
Nguntoronadi	169	172	412	412
Kawedanan	891	892	4 841	4 832
Magetan	1 814	1 824	4 965	4 965
Ngariboyo	856	854	2 861	2 857
Plaosan	1 541	1 544	4 180	4 176
Sidorejo	1 655	1 656	3 316	3 309
Panekan	1 023	1 027	2 563	2 541
Sukomoro	1 290	1 310	3 423	3 404
Bendo	1 561	1 498	3 928	3 920
Maospati	1 602	1 591	4 497	4 490
Karangrejo	498	513	1 563	1 550
Karas	281	281	829	820
Barat	1 027	1 037	2 236	2 227
Kartoharjo	336	346	762	756
Kabupaten Magetan	16 015	15 998	43 880	43 661

Sumber/*Source*: Dinas Perindustrian dan Perdagangan Kabupaten Magetan/ *Industrial and Trade Service, Magetan Regency*

07

PARIWISATA

TOURISM

Kamar

2 193

Rooms

Tempat
Tidur

3 363

Beds

HOTEL

Hotel

170

Hotels

Sumber/Source : Dinas Pariwisata dan Kebudayaan Kabupaten
Magetan/Tourism and Culture Service of Magetan Regency

PENJELASAN TEKNIS

1. Wisatawan mancanegara (wisman) ialah setiap pengunjung yang mengunjungi suatu negara di luar tempat tinggalnya, didorong oleh satu atau beberapa keperluan tanpa bermaksud memperoleh penghasilan di tempat yang dikunjungi dan lamanya kunjungan tersebut tidak lebih dari satu tahun (12 bulan). Definisi ini mencakup 2 (dua) kategori wisatawan mancanegara, yaitu :

- Wisatawan (turis) ialah setiap pengunjung seperti definisi di atas yang tinggal paling sedikit 24 jam, akan tetapi tidak lebih dari 1 (satu) tahun di tempat yang dikunjungi, dengan maksud antara lain: berlibur, rekreasi, olah raga, bisnis, menghadiri pertemuan, studi, dan kunjungan dengan alasan kesehatan.
- Excursionist ialah setiap pengunjung seperti definisi di atas yang tinggal kurang dari 24 jam di tempat yang dikunjungi (termasuk "Cruise passengers"). Cruise Passengers ialah setiap pengunjung yang tiba di suatu negara di mana mereka tidak menginap di akomodasi yang tersedia di negara tersebut, misalnya dengan kapal laut, n Lindung, dan Hutan Produksi.

TECHNICAL NOTES

1. *An International Visitor is any person visiting a country other than his usual place of residence for any reason other than for earning income in the country visited, and the length of stay is no more than one year (12 months). This definition covers two categories of foreign visitors, namely :*

- *"Tourist" is any visitor staying for at least 24 hours, but no more than one year, in the country visited, with the intention of visiting, and for any of these purposes: Pleasure, recreation and sports, Business, visiting friends and relatives, missions, attending meetings, conferences, visit for health reasons and study.*
- *"Excursionist" is any visitor staying less than 24 hours in the country visited including, "Cruise Passengers"; i.e. visitors arriving in a country without staying in any accommodation available in the visited country.*

2. Rata-rata lama tinggal adalah rata-rata waktu tinggal wisatawan mancanegara di Indonesia untuk satu kali kunjungan.
 3. Usaha penyediaan akomodasi adalah usaha yang menyediakan pelayanan penginapan yang dapat dilengkapi dengan pelayanan pariwisata lainnya. Usaha penyediaan akomodasi dapat berupa hotel, vila, pondok wisata, bumi perkemahan, persinggahan karavan, dan akomodasi lainnya yang digunakan untuk tujuan pariwisata.
 4. Hotel adalah penyediaan akomodasi secara harian berupa kamar-kamar di dalam satu bangunan yang dapat dilengkapi dengan jasa pelayanan makan dan minum, kegiatan hiburan dan atau fasilitas lainnya. Hotel terdiri dari hotel berbintang dan hotel non bintang.
 5. Hotel bintang adalah usaha penyediaan jasa pelayanan penginapan, makan minum serta jasa lainnya bagi umum dengan menggunakan sebagian atau seluruh bangunan. Usaha ini dikelola secara komersial serta memenuhi ketentuan persyaratan sebagai hotel bintang (termasuk berlian) yang ditetapkan dalam surat keputusan instansi yang membinanya. Misalnya hotel bintang lima, hotel bintang
2. *Average length of stay is the average stay duration of foreign visitor in Indonesia for one trip.*
 3. *The business of providing accommodation is a business that provides specialty services that can be equipped with other tourism services. It includes hotel, villa, cottage, camping, caravan stop, and other accommodation that are used for tourism purposes.*
 4. *Hotel is a daily supply of accommodation rooms within a building which can be equipped with eating and drinking services, entertainment activities and/or other facilities. Hotel consists of a classified hotel and a non-classified hotel.*
 5. *A star hotel is the business of providing an accommodation, eating and drinking as well as other services for the public by using a building or a part of a building. It is managed commercially and meets specified requirements as a star hotel (including diamonds) set forth in the decree of fostering agency. For example, five star hotel, four star hotel, and so on.*

empat dan seterusnya.

6. Tingkat penghunian kamar hotel adalah persentase banyaknya malam kamar yang dihuni terhadap banyaknya malam kamar yang tersedia.
 7. Rata-rata lamanya tamu menginap adalah banyaknya malam tempat tidur yang terpakai (malam tamu) dengan banyaknya tamu yang menginap di hotel atau akomodasi lainnya.
6. *Room occupancy rate is the number of room-nights occupied divided by the number of room-nights available, multiplied by 100 percent.*
 7. *Average length of stay is the number of bed-nights used (guest night) divided by the number of guests coming to spend the night at the accommodation.*

<https://magetankab.bps.go.id/>

ULASAN

Jumlah rumah makan/restoran di Kabupaten Magetan terus bertambah setiap tahun. Menurut data Dinas Pariwisata dan Usaha Mikro Kabupaten Magetan, jumlah rumah makan/restoran sebanyak 98 rumah makan/restoran. Jumlah ini meningkat signifikan dibandingkan tahun 2016 – 2018 dengan jumlah 50 rumah makan/restoran. Hal tersebut menandakan bahwa pada tahun 2020 terdapat kemajuan sarana perekonomian di Kabupaten Magetan.

Magetan merupakan daerah potensial pertanian dan pariwisata. Dalam kurun waktu 4 tahun terakhir, lebih dari 500 ribu pengunjung dan pada tahun 2020 hampir mencapai 761.046 pengunjung berwisata ke Magetan. Adapun tahun 2020, destinasi wisata yang paling banyak dikunjungi yaitu Telaga Sarangan, Mojosemi Forest Park, dan Taman Genilangit.

Jumlah pengunjung di Bulan Januari merupakan jumlah pengunjung tertinggi mencapai 126 ribu orang. Hal ini dikarenakan pengunjung menurun signifikan setelah wabah Covid-19 dan dilakukannya pembatasan sosial.

DESCRIPTION

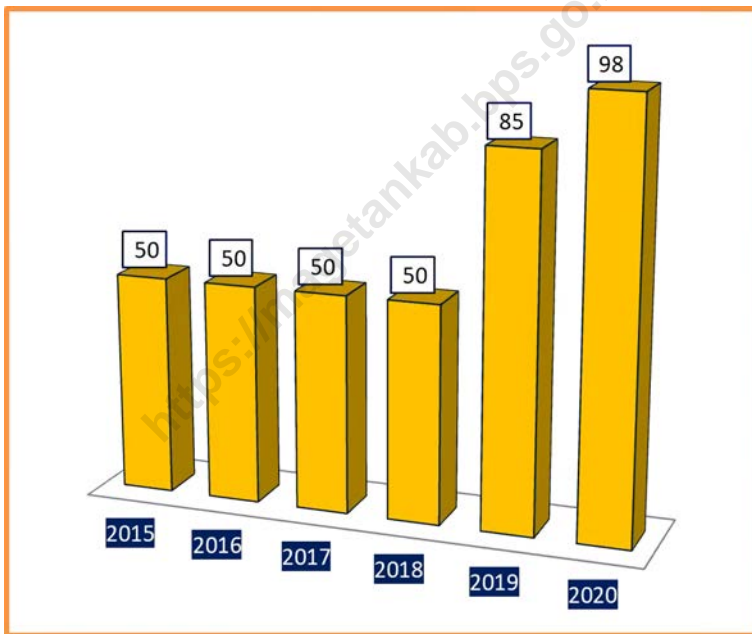
The number of restaurants in Magetan Regency continues to grow every year. According to data from the Department of Tourism and Micro Business in Magetan Regency, the number of restaurants is 98 restaurants. This number increased significantly compared to 2016 – 2018 with 50 restaurants. This indicates that in 2020 there was progress in economic facilities in Magetan Regency.

Magetan is a potential area of agriculture and tourism. Within 4 years, more than 500 thousand visitors traveled to Magetan each year and at 2020 reaches 761.046 visitors. As for 2020, the tourist destinations most visited are Sarangan Lake, Mojosemi Forest Park, and Genilangit Park.

The peak season in Magetan tourism is Januari, which reaches 126 thousand visitors. This is because of Covid-19 make the decreasing visitors and physical distancing is held.

Gambar 7.1
Figures

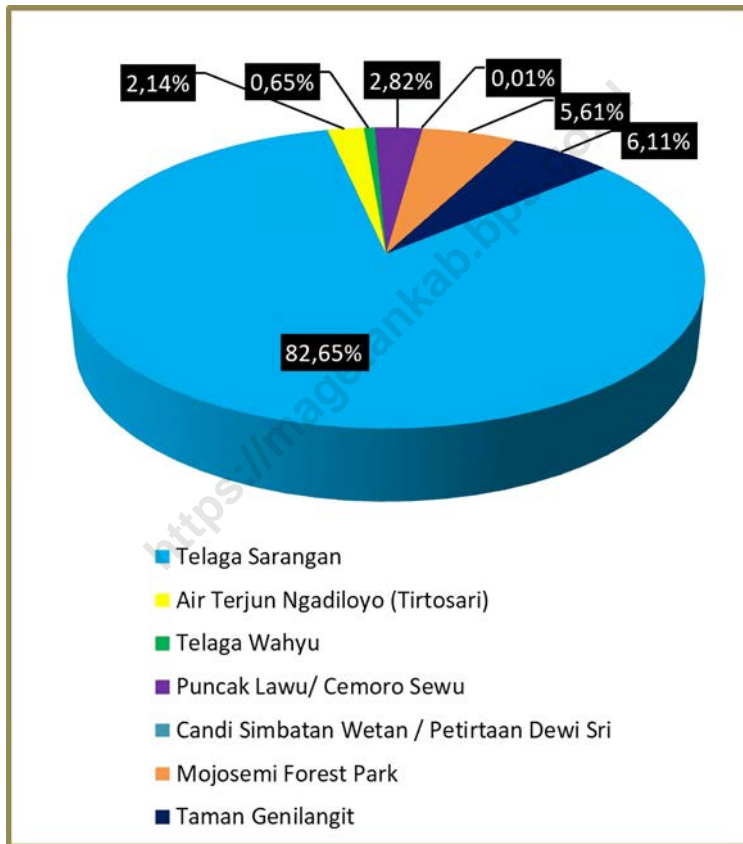
**Jumlah Rumah Makan/Restoran di Kabupaten
Magetan, 2015 – 2020**
Number of Restaurants in Magetan Regency, 2015 – 2020



Sumber/Source : Dinas Pariwisata dan Kebudayaan Kabupaten Magetan/*Tourism and Culture Service of Magetan Regency*

Gambar 7.2
Figures

Jumlah Pengunjung Wisata di Kabupaten Magetan, 2020
Number of Visitors of Resort Place in Magetan Regency, 2020



Sumber/Source : Dinas Pariwisata dan Kebudayaan Kabupaten Magetan/Tourism and Culture Service of Magetan Regency

Tabel
Table 7.1**Jumlah Rumah Makan/Restoran Menurut Kecamatan di
Kabupaten Magetan, 2016 – 2020**
**Number of Restaurants by Subdistrict in Magetan Regency,
2016 – 2020**

Kecamatan Subdistrict	2016	2017	2018	2019	2020
(1)	(2)	(3)	(4)	(5)	(6)
Poncol	-	-	-	-	-
Parang	2	2	2	5	1
Lembeyan	-	-	-	-	-
Takeran	3	3	3	3	3
Nguntoronadi	1	1	1	1	-
Kawedanan	2	2	2	3	6
Magetan	21	21	21	32	31
Ngariboyo	1	1	1	1	-
Plaosan	16	16	16	23	25
Sidorejo	-	-	-	-	3
Panekan	-	-	-	-	4
Sukomoro	-	-	-	2	1
Bendo	1	1	1	1	-
Maospati	-	-	-	7	12
Karangrejo	-	-	-	-	3
Karas	-	-	-	2	3
Barat	3	3	3	5	6
Kartoharjo	-	-	-	-	-
Kabupaten Magetan	50	50	50	85	98

Sumber/Source: Dinas Pariwisata dan Kebudayaan Kabupaten Magetan/Tourism and Culture Service of Magetan Regency

Tabel
Table 7.2**Jumlah Hotel dan Akomodasi Lainnya Menurut
Kecamatan di Kabupaten Magetan, 2019 – 2020**
*Number of Hotel and Other Accomodations by Subdistrict in
Magetan Regency, 2019 – 2020*

Kecamatan Subdistrict	Hotel Hotels		Kamar Rooms	
	2019	2020	2019	2020
(1)	(2)	(3)	(4)	(5)
Poncol	-	-	-	-
Parang	-	-	-	-
Lembeyan	-	-	-	-
Takeran	-	-	-	-
Nguntoronadi	-	-	-	-
Kawedanan	-	-	-	-
Magetan	8	8	90	90
Ngariboyo	-	-	-	-
Plaosan	159	159	2 016	2 016
Sidorejo	-	-	-	-
Panekan	-	-	-	-
Sukomoro	-	-	-	-
Bendo	-	-	-	-
Maospati	3	3	87	87
Karangrejo	-	-	-	-
Karas	-	-	-	-
Barat	-	-	-	-
Kartoharjo	-	-	-	-
Kabupaten Magetan	170	170	2 193	2 193

Lanjutan Tabel/*Continued Table 7.2*

Kecamatan <i>Subdistrict</i>	Tempat Tidur <i>Beds</i>	
	2019	2020
(1)	(6)	(7)
Poncol	-	-
Parang	-	-
Lembeyan	-	-
Takeran	-	-
Nguntoronadi	-	-
Kawedanan	-	-
Magetan	159	159
Ngariboyo	-	-
Plaosan	3 115	3 115
Sidorejo	-	-
Panekan	-	-
Sukomoro	-	-
Bendo	-	-
Maospati	92	92
Karangrejo	-	-
Karas	-	-
Barat	-	-
Kartoharjo	-	-
Kabupaten Magetan	3 363	3 363

Sumber/*Source*: Dinas Pariwisata dan Kebudayaan Kabupaten Magetan/*Tourism and Culture Service of Magetan Regency*

Tabel
Table 7.3**Jumlah Pengunjung Wisata Menurut Bulan di Kabupaten Magetan, 2020**
Number of Visitors of Resort Place by Month in Magetan Regency, 2020

Bulan Month	Telaga Sarangan Sarangan Lake	Air Terjun Ngadiloyo (Tirtosari) Ngadiloyo Waterfall (Tirtosari)	Telaga Wahyu Wahyu Lake
(1)	(2)	(3)	(4)
Januari/January	121 512	3 394	1 337
Februari/February	41 870	1 539	416
Maret/March	26 389	689	263
April/April	-	-	-
Mei/May	-	-	-
Juni/June	20 276	269	-
Juli/July	38 046	651	-
Agustus/August	77 689	2 014	160
September/September	54 950	1 491	527
Oktober/October	76 032	2 112	651
November/November	89 079	1 898	875
Desember/December	83 195	2 227	725
Jumlah/Total	629 038	16 284	4 954

Lanjutan Tabel/*Continued Table 7.3*

Bulan Month	Air Terjun Waton Jamas Ndak Tuo Waton Jamas Ndak Tuo Waterfall	Bumi Perkemahan Mojosemi Mojosemi Camping Ground	Puncak Lawu/Cemoro Sewu Lawu Peak/Cemoro Sewu
(1)	(5)	(6)	(7)
Januari/ <i>January</i>	-	-	-
Februari/ <i>February</i>	-	-	-
Maret/ <i>March</i>	-	-	-
April/ <i>April</i>	-	-	-
Mei/ <i>May</i>	-	-	-
Juni/ <i>June</i>	-	-	-
Juli/ <i>July</i>	-	-	5 836
Agustus/ <i>August</i>	-	-	6 476
September/ <i>September</i>	-	-	6 322
Oktober/ <i>October</i>	-	-	2 797
November/ <i>November</i>	-	-	-
Desember/ <i>December</i>	-	-	-
Jumlah/Total	-	-	21 431

Lanjutan Tabel/*Continued Table 7.3*

Bulan Month	Candi Simbatan Wetan/Petirtaan Dewi Sri Simbatan Wetan Temple/Petirtaan Dewi Sri	Mojosemi Forest Park	Bumi Perkemahan Sarangan Sarangan Camping Ground	Taman Genilangit Genilangit Park
(1)	(8)	(9)	(10)	(11)
Januari/ <i>January</i>	8	-	-	-
Februari/ <i>February</i>	10	-	-	-
Maret/ <i>March</i>	12	-	-	-
April/ <i>April</i>	9	-	-	-
Mei/ <i>May</i>	7	-	-	-
Juni/ <i>June</i>	10	1 175	-	3 652
Juli/ <i>July</i>	15	2 529	-	3 786
Agustus/ <i>August</i>	11	9 153	-	8 472
September/ <i>September</i>	8	6 580	-	6 833
Oktober/ <i>October</i>	7	4 840	-	9 726
November/ <i>November</i>	5	5 853	-	9 002
Desember/ <i>December</i>	6	12 600	-	5 030
Jumlah/<i>Total</i>	108	42 730	-	46 501

Sumber/*Source*: Dinas Pariwisata dan Kebudayaan Kabupaten Magetan/*Tourism and Culture Service of Magetan Regency*

8

TRANSPORTASI DAN KOMUNIKASI

TRANSPORTATION AND COMMUNICATION

Panjang jalan di Kabupaten Magetan pada Tahun 2020 secara keseluruhan adalah

630,25 km

<https://magetan.go.id>

PENJELASAN TEKNIS

1. Kendaraan bermotor adalah setiap kendaraan yang digerakkan oleh peralatan teknik yang ada pada kendaraan tersebut, biasanya digunakan untuk angkutan orang atau barang di atas jalan raya selain kendaraan yang berjalan di atas rel. Kendaraan bermotor yang dicatat adalah semua jenis kendaraan kecuali kendaraan bermotor TNI/Polri dan Korps Diplomatik.
2. Mobil penumpang adalah setiap kendaraan bermotor yang dilengkapi dengan tempat duduk untuk sebanyak-banyaknya delapan orang, tidak termasuk tempat duduk untuk pengemudi, baik dilengkapi atau tidak dilengkapi bagasi.
3. Mobil bis adalah setiap kendaraan bermotor yang dilengkapi dengan tempat duduk untuk lebih dari delapan orang, tidak termasuk tempat duduk untuk pengemudi, baik dilengkapi atau tidak dilengkapi bagasi.
4. Mobil truk adalah setiap kendaraan bermotor yang digunakan untuk angkutan barang, selain mobil penumpang, mobil bis dan kendaraan bermotor roda dua.

TECHNICAL NOTES

1. *Motor vehicles are any kind of vehicles motorized by machine set up in those vehicles, they are usually used for transporting peoples or goods on roads except vehicles moving along a railway line. The data cover all kinds of motor vehicles except those belong to Indonesia Army Force Indonesian State Police and Diplomatic Corps.*
2. *Passenger cars are any motor vehicles with no more than eight seats, excluding seat for driver, it can be with or without hoot.*
3. *Buses are large passenger cars having seats for more than eight passengers, excluding seat for driver, it can be with or without hoot.*
4. *Trucks are any motor vehicles used to transport goods excluding passenger cars, buses, and motorcycles.*

5. Kantor Pos adalah tempat pemberi pelayanan komunikasi tertulis dan atau surat elektronik, layanan paket, layanan logistik, layanan transaksi keuangan, dan layanan keagenan pos untuk kepentingan umum. Rumah pos berfungsi sama seperti kantor pos dan kantor pos pembantu, bedanya rumah pos biasanya terletak di daerah terpencil.
 6. Telekomunikasi adalah setiap pemancaran, pengiriman dan atau penerimaan dari setiap informasi dalam bentuk tanda-tanda, isyarat, tulisan, gambar, suara dan bunyi melalui sistem kawat, optik, radio atau sistem elektromagnetik lainnya.
 7. Jaringan telekomunikasi adalah rangkaian perangkat telekomunikasi dan kelengkapannya yang digunakan dalam bertelekomunikasi.
 8. Telepon tetap kabel dalam Susenas disebut telepon rumah adalah jaringan telekomunikasi menggunakan perangkat telepon tetap dengan kabel yang secara umum diatur oleh standar-standar teknis dengan menggunakan suatu nomor telepon, dikenal pula sebagai Public Switched Telephone Network (PSTN). Pada umumnya dimanfaatkan untuk telepon rumah dan jaringan internet, memiliki kemampuan
5. *Post Office is a service provider facility of written communication and or electronic mail, parcel service, logistics services, financial transaction services, and postal services to the public. Postal house has the same function as the post office and subsidiary of post office, the difference is that postal house is usually located in remote areas*
 6. *Telecommunication includes every transmitting, delivering and or receiving from every information of marking, signal, article, picture, sound and voice through strand of wire system, optic, radio or other electromagnetic system.*
 7. *Telecommunication network is peripheral network of telecommunication and its equipment used in the means of telecommunication.*
 8. *Fixed line telephone based on Susenas called home phone is a telecommunication network using fixed line telephone device which is generally regulated by technical standards, using a phone number, also known as the Public Switched Telephone Network (PSTN). It is generally used for home phone and Internet networks, has the ability to deliver a strong and clear signal with a relatively low cost.*

menghantarkan sinyal dengan kuat dan jelas dengan biaya yang relatif lebih murah.

9. Telepon bergerak seluler adalah perangkat telekomunikasi elektronik yang mempunyai kemampuan dasar yang sama dengan telepon tetap kabel, namun dapat dibawa ke mana-mana (portable, mobile) dan tidak perlu disambungkan dengan jaringan telekomunikasi kabel. Selain berfungsi sebagai telepon, telepon selular modern biasanya mendukung layanan tambahan seperti Short Messages Services (SMS), Multimedia Messages Service (MMS), e-mail dan akses Internet, aplikasi bisnis dan permainan, serta fotografi. Saat ini, Indonesia mempunyai dua sistem jaringan telepon bergerak seluler yaitu Global System for Mobile Telecommunications (GSM) dan CDMA.
10. Internet adalah sebuah jaringan komputer publik di seluruh dunia. Internet menyediakan akses ke sejumlah layanan komunikasi termasuk World Wide Web dan membawa email, berita, hiburan dan file data.
9. *18. Cellular mobile phone is an electronic telecommunication device which has the same basic capabilities with fixed cables, but can be taken anywhere (portable, mobile) and does not need to be connected to the wired telecommunications networks. In addition to functioning as a telephone, modern mobile phone typically supports additional services such as Short Messages Services (SMS), Multimedia Messages Service (MMS), e-mail and access to the Internet, business applications and games, as well as photography. Currently, Indonesia has two cellular mobile telephone network system that are GSM (Global System for Mobile Telecommunications) and Code Division Multiple Access (CDMA).*
10. *The internet is a worldwide public computer network. It provides access to a number of communication services including the World Wide Web and carries e-mail, news, entertainment and data files.*

ULASAN

Transportasi merupakan unsur yang penting dalam sistem perhubungan suatu wilayah. Tanpa adanya sistem transportasi yang memadai akan sulit untuk menghubungkan seluruh daerah, dimana sistem transportasi memiliki peran vital dalam distribusi logistik antar daerah. Transportasi terdiri dari beberapa unsur antara lain; jalan, alat angkutan, tenaga penggerak, dan tempat perhentian. Panjang jalan di Kabupaten Magetan pada tahun 2020 mencapai 684,92 km. Dari panjang jalan tersebut, 15,61 km merupakan jalan negara, 39,06 km merupakan jalan provinsi, dan 630,25 km merupakan jalan yang dikelola kabupaten.

Jumlah kendaraan di Kabupaten Magetan terus meningkat setiap tahun dan jenisnya didominasi oleh sepeda motor. Pada tahun 2020 terdapat 317.085 unit sepeda motor yang teregistrasi di Kantor Samsat. Mobil penumpang merupakan jenis kendaraan terbanyak kedua dengan jumlah 30.841 unit lalu disusul oleh truk sebanyak 12.370 unit.

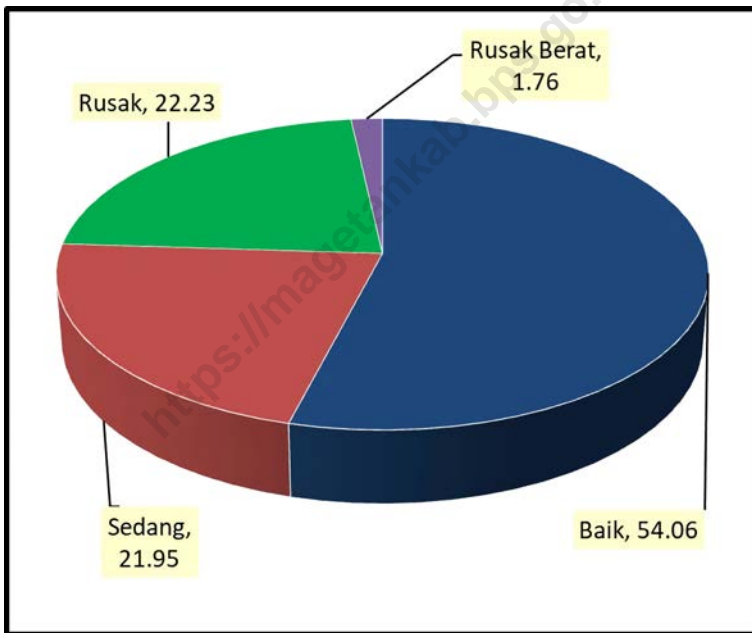
DESCRIPTION

Transportation is an important element in connecting among region. Without an adequate transportation system, it will be difficult to connect all regions, where transport system have a vital role in the distribution of logistics among regions. Transportation consists of several elements; Roads, transportation equipment, propulsion, and stops. Road length in Magetan Regency in 2020 reached 684,95 km. Of the length, 15,61 km is state road, 39,06 km is provinceroad, and 630,25 km is road that managed by the regency government.

The number of vehicles in Magetan Regency continues to increase every year and the types are dominated by motorbikes. In 2020, there were 317.085 motorcycle units registered at the Samsat Office. Passenger cars are the second largest type of vehicle with a total of 30.841 units, followed by trucks totaling 12.370s units.

Gambar 8.1
Figures

Persentase Panjang Jalan Menurut Kondisi Jalan di Kabupaten Magetan (km), 2020
Percentage of Roads Length by Condition of Roads in Magetan Regency (km), 2020



Sumber/Source : Dinas Pekerjaan Umum dan Penataan Ruang Kabupaten Magetan/ *Public Work Service, Magetan Regency*

Gambar 8.2
Figures

Jumlah Kantor Pos Pembantu Menurut Kecamatan di Kabupaten Magetan, 2020
Number of Post Offices Subsidiaries by Subdistrict in Magetan Regency, 2020



Sumber/Source : Kantor Pos Kabupaten Magetan/ Post Office of Magetan Regency

8.1 TRANSPORTASI TRANSPORTATION

Tabel 8.1.1 Panjang Jalan¹ Menurut Tingkat Kewenangan Pemerintahan di Kabupaten Magetan (km), 2018 – 2020
Length of Roads¹ by Level of Government Authority in Magetan Regency (km), 2018 – 2020

Tingkat Kewenangan Pemerintahan <i>Level of Government Authority</i>	2018	2019	2020
(1)	(2)	(3)	(4)
Negara/ <i>State</i> ²	12,01	15,61	15,61
Provinsi/ <i>Province</i>	34,43	39,06	39,06
Kabupaten/Kota <i>Regency/Municipality</i>	525,81	630,25	630,25
Jumlah/Total	572,25	684,92	684,92

Catatan/Note: ¹ Data tidak termasuk panjang jalan tol/ *Excluding toll road*

² Berdasarkan Keputusan Menteri Pekerjaan Umum dan Perumahan Rakyat No. 248/KPTS/M/2015/*Based on Public Work and Public Housing Ministerial Decree No. 248/KPTS/M/2015*

Sumber/Source: Dinas Pekerjaan Umum dan Penataan Ruang Kabupaten Magetan/ *Public Work Service, Magetan Regency*

Tabel 8.1.2 Panjang Jalan Menurut Jenis Permukaan Jalan di Kabupaten Magetan (km), 2018 – 2020
Table Length of Roads by Type of Road Surface in Magetan Regency (km), 2018 – 2020

Jenis Permukaan Jalan Type of Road Surface	2018	2019	2020
(1)	(2)	(3)	(4)
Aspal/Paved	524,41	630,25	630,25
Kerikil/Gravel	-	-	-
Tanah/Soil	1,40	-	-
Lainnya/Others	-	-	-
Jumlah/Total	525,81	630,25	630,25

Sumber/Source: Dinas Pekerjaan Umum dan Penataan Ruang Kabupaten Magetan/ Public Work Service, Magetan Regency

Tabel 8.1.3 Panjang Jalan Menurut Kondisi Jalan di Kabupaten Magetan (km), 2018 – 2020
Table *Length of Roads by Condition of Roads in Magetan Regency (km), 2018 – 2020*

Kondisi Jalan Condition of Roads	2018	2019	2020
(1)	(2)	(3)	(4)
Baik/Good	212,19	262,12	331,78
Sedang/Moderate	156,24	185,34	133,81
Rusak/Damage	146,48	170,40	150,91
Rusak Berat/Severely Damage	10,90	12,39	13,75
Jumlah/Total	525,81	630,25	630,25

Sumber/Source: Dinas Pekerjaan Umum dan Penataan Ruang Kabupaten Magetan/ Public Work Service, Magetan Regency

Tabel 8.1.4 **Jumlah Kendaraan Bermotor Menurut Jenis Kendaraan di Kabupaten Magetan (unit), 2017 – 2020**
Number of Registered Motor Vehicles by Type of Motor Vehicles in Magetan Regency (units), 2017 – 2020

Tahun Years	Akhir Tahun ¹ End of Year	Mobil Penumpang Passenger Cars	Bus Buses	Truk Trucks	Sepeda Motor Motor- cycles	Jumlah Total
(1)	(2)	(3)	(4)	(5)	(6)	(7)
2017		22 845	326	9 690	252 013	284 874
2018	284 874	24 870	361	10 197	260 143	295 571
2019	295 571	27 090	386	10 529	268 355	306 360
2020	306 360	30 841	477	12 370	317 085	360 773
Kabupaten Magetan

Catatan/Note: ¹ Akhir tahun sebelumnya/End of year before

Sumber/Source: UPT Pengelolaan Pendapatan Daerah Magetan/ Revenue Management Office of Magetan Regency

8.2 KOMUNIKASI COMMUNICATION

Tabel 8.2.1 Jumlah Kantor Pos Pembantu Menurut Kecamatan di Kabupaten Magetan, 2016 – 2020
Number of Post Offices Subsidiaries by Subdistrict in Magetan Regency, 2016 – 2020

Kecamatan Subdistrict	2016	2017	2018	2019	2020
(1)	(2)	(3)	(4)	(5)	(6)
Poncol	-	-	-	-	-
Parang	1	1	1	1	1
Lembeyan	1	1	1	1	1
Takeran	1	1	1	1	1
Nguntoronadi	-	-	-	-	-
Kawedanan	1	1	1	1	1
Magetan	1	1	1	1	1
Ngariboyo	1	1	1	1	1
Plaosan	1	1	1	1	1
Sidorejo	-	-	-	-	-
Panekan	1	1	1	1	1
Sukomoro	1	1	1	1	1
Bendo	1	1	1	1	1
Maospati	1	1	1	1	1
Karangrejo	1	1	1	1	1
Karas	1	1	1	1	1
Barat	1	1	1	1	1
Kartoharjo	-	-	-	-	-
Kabupaten Magetan	14	14	14	14	14

Sumber/Source: Kantor Pos Kabupaten Magetan/ Post Office of Magetan Regency

09

PERBANKAN, KOPERASI DAN HARGA-HARGA

BANKING, COOPERATIVE, AND PRICES

ACTIVE COOPERATIVE
KOPERASI AKTIF

835



Sumber/Source : Dinas Koperasi, Usaha Mikro, Kecil dan Menengah Kabupaten Magetan/Cooperatives, Micro, Small and Medium Employes Service, Magetan Regency

PENJELASAN TEKNIS

1. Koperasi adalah perserikatan yang bertujuan memenuhi keperluan para anggotanya dengan cara menjual barang keperluan sehari-hari dengan harga murah (tidak bermaksud mencari untung).
2. Koperasi Unit Desa (KUD) adalah koperasi di wilayah pedesaan yang bergerak dalam penyediaan kebutuhan masyarakat yang berkaitan dengan kegiatan pertanian. KUD dapat juga dikatakan sebagai wadah organisasi ekonomi yang berwatak sosial dan merupakan wadah bagi pengembangan berbagai kegiatan ekonomi masyarakat pedesaan yang diselenggarakan oleh masyarakat dan untuk masyarakat itu sendiri. KUD dapat juga disebut sebagai koperasi serba usaha karena berusaha memenuhi berbagai bidang seperti simpan pinjam, konsumsi, produksi, pemasaran dan jasa.
3. Koperasi Pegawai Republik Indonesia (KPRI) adalah koperasi yang didirikan oleh pegawai negeri serta dikelola untuk kepentingan pegawai negeri. Jadi anggota KPRI adalah juga orang-orang yang mempunyai wilayah kerja kecamatan atau berada dalam lembaga pemerintahan atau di sekolah-sekolah atau di

TECHNICAL NOTES

1. *Cooperative is a union that aims to meet the needs of its members by selling daily necessities at a low price (not intended to make a profit).*
2. *Village Unit Cooperatives (KUD) are cooperatives in rural areas that are engaged in providing community needs related to agricultural activities. KUD can also be said as a forum for economic organizations with a social character and is a forum for the development of various economic activities of rural communities organized by the community and for the community itself. KUD can also be called a multi-business cooperative because it seeks to fulfill various fields such as savings and loans, consumption, production, marketing and services.*
3. *The Republic of Indonesia Employees Cooperative (KPRI) is a cooperative established by civil servants and managed for the benefit of civil servants. So KPRI members are also people who have subdistrict working areas or are in government institutions or in schools or in sub-districts.*

kecamatan-kecamatan.

4. Koperasi Karyawan (KOPKAR) adalah sebuah koperasi yang berada di sebuah perusahaan tertentu. Anggota koperasi ini adalah para karyawan dari perusahaan tersebut. Tidak seperti koperasi sekolah, koperasi karyawan haruslah memiliki badan hukum dan terdaftar karena para anggota dan pengurusnya sudah dewasa dan paham mengenai hukum.
 5. Koperasi Pasar (KOPPAS) adalah jenis koperasi yang anggotanya terdiri dari para pedagang pasar. Bentuk koperasi koperasi pasar dapat berupa koperasi simpan pinjam yang menyediakan pinjaman modal bagi para pedagang.
4. *Employee Cooperative (KOPKAR) is a cooperative that is in a particular company. The members of the cooperative are the employees of the company. Unlike school cooperatives, employee cooperatives must have a legal entity and be registered because the members and management are mature and understand the law.*
 5. *Market Cooperatives (KOPPAS) are types of cooperatives whose members consist of market traders. The form of market cooperative cooperatives can be savings and loan cooperatives that provide capital loans to traders.*

ULASAN

Sarana penunjang kegiatan ekonomi yang ada di Kabupaten Magetan salah satunya adalah berdirinya 835 koperasi di seluruh wilayah yang terdiri dari KUD, Konsumsi Perdagangan, Serba Usaha, Koperasi Karyawan, dll.

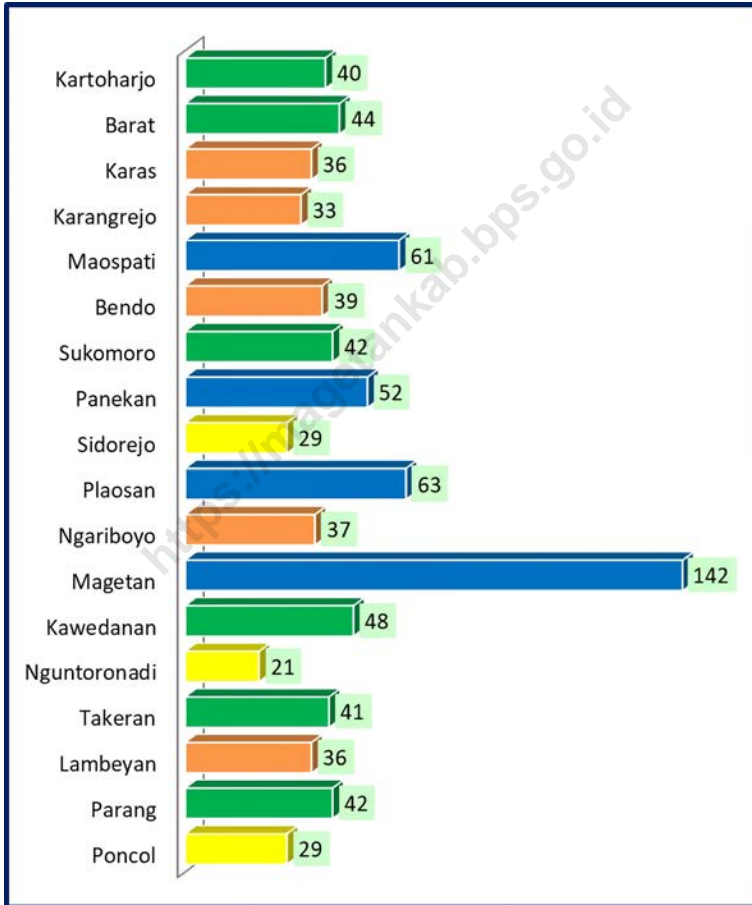
DESCRIPTION

One of facilities of economic activities in Magetan is the establishment of 835 cooperatives in all regions consisting of KUD, Consumption Trade, Business Multipurpose Cooperative Employees, etc .

<https://magetankab.bps.go.id>

Gambar 9.1
Figures

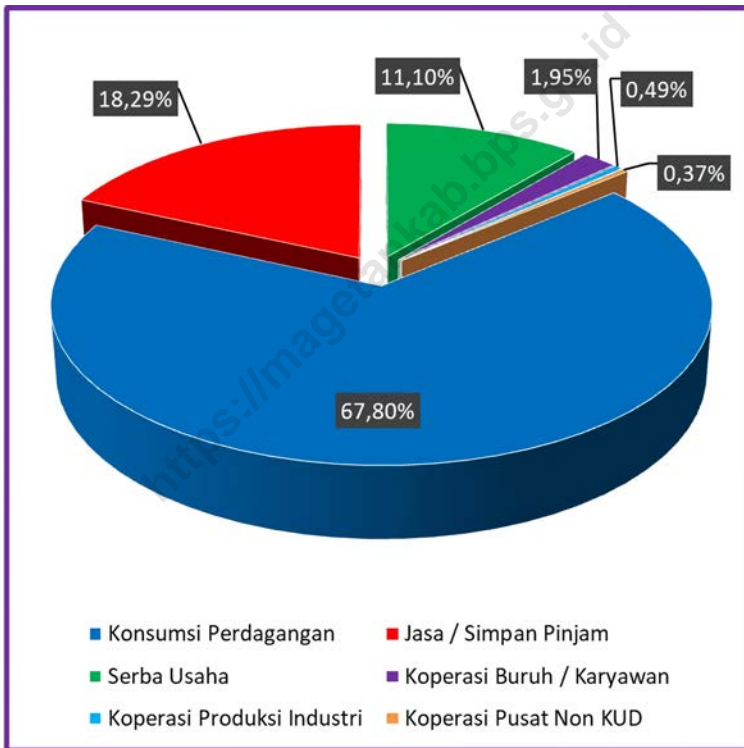
Jumlah Koperasi Aktif Menurut Kecamatan di Kabupaten Magetan, 2020
Number of Active Cooperative by Subdistrict in Magetan Regency, 2020



Sumber/Source : Dinas Koperasi, Usaha Mikro, Kecil dan Menengah Kabupaten Magetan/ *Cooperatives, Micro, Small and Medium Employes Service, Magetan Regency*

Gambar 9.2
Figures

Persentase Koperasi Menurut Jenis Koperasi di Kabupaten Magetan, 2020
Percentage of Cooperative by Kind of Cooperative in Magetan Regency, 2020



Sumber/Source : Dinas Koperasi, Usaha Mikro, Kecil dan Menengah Kabupaten Magetan/ *Cooperatives, Micro, Small and Medium Employes Service, Magetan Regency*

Tabel
Table 9.1**Jumlah Koperasi Aktif Menurut Kecamatan di Kabupaten Magetan, 2016 – 2020**
Number of Active Cooperative by Subdistrict in Magetan Regency, 2016 – 2020

Kecamatan Subdistrict	2016	2017	2018	2019	2020
(1)	(2)	(3)	(4)	(5)	(6)
Poncol	28	29	20	29	29
Parang	32	42	26	41	42
Lembeyan	37	40	23	36	36
Takeran	38	41	25	41	41
Nguntoronadi	16	19	9	20	21
Kawedanan	50	50	26	48	48
Magetan	166	131	871	140	142
Ngariboyo	31	36	24	37	37
Plaosan	66	64	42	63	63
Sidorejo	21	26	19	28	29
Panekan	51	52	31	51	52
Sukomoro	45	42	22	42	42
Bendo	31	39	20	39	39
Maospati	62	53	27	60	61
Karangrejo	39	35	17	33	33
Karas	27	33	24	36	36
Barat	47	51	27	44	44
Kartoharjo	32	36	29	40	40
Kabupaten Magetan	819	819	492	828	835

Sumber/Source: Dinas Koperasi, Usaha Mikro, Kecil dan Menengah Kabupaten Magetan/ *Cooperatives, Micro, Small and Medium Employes Service, Magetan Regency*

Tabel
Table 9.2**Jumlah Koperasi Menurut Jenis Koperasi dan Kecamatan di Kabupaten Magetan, 2020**
Number of Cooperative by Kind of Cooperative and Subdistrict in Magetan Regency, 2020

Kecamatan Subdistrict	Jenis Koperasi/Kind of Cooperative					Jumlah Total
	KUD	KPRI	KOPKAR	KOPPAS	Lainnya Other	
(1)	(2)	(3)	(4)	(5)	(6)	(7)
Poncol	1	-	-	-	28	29
Parang	1	-	-	-	41	42
Lembeyan	1	-	-	-	35	36
Takeran	1	-	-	-	40	41
Nguntoronadi	-	-	-	-	21	21
Kawedanan	1	-	2	-	45	48
Magetan	1	-	11	-	130	142
Ngariboyo	-	-	1	-	36	37
Plaosan	1	-	-	-	63	64
Sidorejo	-	-	-	-	28	28
Panekan	1	-	-	-	51	52
Sukomoro	1	-	-	-	41	42
Bendo	1	-	-	-	38	39
Maospati	1	-	-	-	60	61
Karangrejo	1	-	1	-	31	33
Karas	-	-	-	-	36	36
Barat	1	-	-	-	43	44
Kartoharjo	2	-	1	-	37	40
Kabupaten Magetan	15	-	16	-	804	835

Sumber/Source: Dinas Koperasi, Usaha Mikro, Kecil dan Menengah Kabupaten Magetan/ Cooperatives, Micro, Small and Medium Employes Service, Magetan Regency

Tabel
Table 9.3

Koperasi Menurut Golongan Fungsional dan Kecamatan di Kabupaten Magetan, 2020
Number of Cooperatives by Function Class and Subdistrict in Magetan Regency, 2020

Kecamatan Subdistrict	Golongan Fungsional Koperasi/Function Class of Cooperative				
	PNS Civil Servant	ABRI/Military			Wanita/ Pensiunan Women/ Pensioner
		AD Army	AU Air Force	Kepolisian Police	
(1)	(2)	(3)	(4)	(5)	(6)
Poncol	2	-	-	-	8
Parang	2	-	-	-	14
Lembeyan	1	-	-	-	14
Takeran	2	-	-	-	13
Nguntoronadi	1	-	-	-	9
Kawedanan	2	-	-	-	21
Magetan	29	2	-	1	20
Ngariboyo	1	-	-	-	13
Plaosan	4	-	-	-	17
Sidorejo	1	-	-	-	10
Panekan	1	-	-	-	20
Sukomoro	3	-	-	-	18
Bendo	1	-	-	-	18
Maospati	2	-	14	-	16
Karangrejo	3	-	-	-	14
Karas	-	-	-	-	12
Barat	3	-	-	-	15
Kartoharjo	-	-	-	-	13
Kabupaten Magetan	58	2	14	1	265

Sumber/Source: Dinas Koperasi, Usaha Mikro, Kecil dan Menengah Kabupaten Magetan/ Cooperatives, Micro, Small and Medium Employes Service, Magetan Regency

Tabel
Table 9.4**Koperasi Non KUD Menurut Jenis dan Kecamatan di Kabupaten Magetan, 2020**
Number of Non Village Unit Cooperatives (VUC) by Types and Subdistrict in Magetan Regency, 2020

Kecamatan Subdistrict	Jenis Koperasi/Kind of Cooperative		
	Konsumsi Perdagangan Trade Consumption	Jasa/Simpan Pinjam Services/Saving and Loans	Serba Usaha Multi Business Cooperatives
(1)	(2)	(3)	(4)
Poncol	20	7	1
Parang	25	12	4
Lembeyan	26	4	5
Takeran	23	9	7
Nguntoronadi	13	5	3
Kawedanan	33	10	2
Magetan	86	26	15
Ngariboyo	20	8	8
Plaosan	47	9	7
Sidorejo	18	4	5
Panekan	40	7	4
Sukomoro	28	8	5
Bendo	26	9	2
Maospati	45	5	9
Karangrejo	26	3	2
Karas	24	8	4
Barat	30	6	7
Kartoharjo	26	10	1
Kabupaten Magetan	556	150	91

Lanjutan Tabel/Continued Table 9.4

Kecamatan <i>Subdistrict</i>	Jenis Koperasi/Kind of Cooperative		
	Koperasi Buruh/ Karyawan <i>Labour and Staff Cooperatives</i>	Koperasi Produksi Industri <i>Labour and Industrial Production Cooperatives</i>	Koperasi Pusat Non KUD <i>Central Cooperatives Non VUC</i>
(1)	(5)	(6)	(7)
Poncol	-	-	-
Parang	-	-	-
Lembeyan	-	-	-
Takeran	-	-	1
Nguntoronadi	-	-	-
Kawedanan	2	-	-
Magetan	11	2	1
Ngariboyo	1	-	-
Plaosan	-	-	-
Sidorejo	-	1	-
Panekan	-	-	-
Sukomoro	-	-	-
Bendo	-	1	-
Maospati	-	-	1
Karangrejo	1	-	-
Karas	-	-	-
Barat	-	-	-
Kartoharjo	1	-	-
Kabupaten Magetan	16	4	3

Sumber/Source: Dinas Koperasi, Usaha Mikro, Kecil dan Menengah Kabupaten Magetan/ *Cooperatives, Micro, Small and Medium Employes Service, Magetan Regency*

Tabel
Table 9.5**Koperasi Menurut Tingkat dan Kecamatan di Kabupaten
Magetan, 2020**
*Number of Cooperatives by Function Class and Subdistrict
in Magetan Regency, 2020*

Kecamatan Subdistrict	KUD/VUC		
	Primer Primery	Puskud Central	Inkud Principal
(1)	(2)	(3)	(4)
Poncol	1	-	-
Parang	1	-	-
Lembeyan	1	-	-
Takeran	1	-	-
Nguntoronadi	-	-	-
Kawedanan	1	-	-
Magetan	1	-	-
Ngariboyo	-	-	-
Plaosan	1	-	-
Sidorejo	-	-	-
Panekan	1	-	-
Sukomoro	1	-	-
Bendo	1	-	-
Maospati	1	-	-
Karangrejo	1	-	-
Karas	-	-	-
Barat	1	-	-
Kartoharjo	2	-	-
Kabupaten Magetan	15	-	-

Lanjutan Tabel/Continued Table 9.5

Kecamatan Subdistrict	Non KUD/Non VUC		
	Primer Primery	Puskud Central	Inkud Principal
(1)	(5)	(6)	(7)
Poncol	28	-	-
Parang	41	-	-
Lembeyan	35	-	-
Takeran	39	1	-
Nguntoronadi	21	-	-
Kawedanan	47	-	-
Magetan	140	1	-
Ngariboyo	37	-	-
Plaosan	63	-	-
Sidorejo	28	-	-
Panekan	51	-	-
Sukomoro	41	-	-
Bendo	38	-	-
Maospati	59	1	-
Karangrejo	32	-	-
Karas	36	-	-
Barat	43	-	-
Kartoharjo	38	-	-
Kabupaten Magetan	817	3	-

Sumber/Source: Dinas Koperasi, Usaha Mikro, Kecil dan Menengah Kabupaten Magetan/ Cooperatives, Micro, Small and Medium Employes Service, Magetan Regency

Tabel
Table 9.6**Karyawan dan Anggota Koperasi Menurut Kecamatan di Kabupaten Magetan, 2020**
Number of Stafs and Members of Cooperative by Subdistrict in Magetan Regency, 2020

Kecamatan Subdistrict	Jumlah Koperasi Number of Cooperatives	KUD/VUC	
		Anggota Koperasi Member of Cooperatives	Masyarakat Society
(1)	(2)	(3)	(4)
Poncol	-	-	-
Parang	-	-	-
Lembeyan	3 412	3 412	-
Takeran	3 966	3 966	-
Nguntoronadi	-	-	-
Kawedanan	5 930	5 930	-
Magetan	-	-	-
Ngariboyo	-	-	-
Plaosan	-	-	-
Sidorejo	60	60	-
Panekan	30	30	-
Sukomoro	-	-	-
Bendo	180	180	-
Maospati	-	-	-
Karangrejo	6 459	6 459	-
Karas	-	-	-
Barat	3 714	3 714	-
Kartoharjo	8 633	8 633	-
Kabupaten Magetan	32 384	32 384	-

Lanjutan Tabel/Continued Table 9.6

Kecamatan Subdistrict	Primer Non KUD/Non VUC Primary		
	Jumlah Koperasi Number of Cooperatives	Anggota Koperasi Member of Cooperatives	Masyarakat Society
(1)	(5)	(6)	(7)
Poncol	515	515	-
Parang	1 528	1 528	-
Lembeyan	1 821	1 821	-
Takeran	1 822	1 822	-
Nguntoronadi	722	722	-
Kawedanan	2 313	2 313	-
Magetan	12 867	12 867	-
Ngariboyo	1 592	1 592	-
Plaosan	4 393	4 393	-
Sidorejo	1 268	1 268	-
Panekan	1 179	1 179	-
Sukomoro	1 890	1 890	-
Bendo	1 769	1 769	-
Maospati	4 098	4 098	-
Karangrejo	2 021	2 021	-
Karas	1 124	1 124	-
Barat	2 579	2 579	-
Kartoharjo	1 329	1 329	-
Kabupaten Magetan	44 830	44 830	-

Lanjutan Tabel/Continued Table 9.6

Kecamatan Subdistrict	Pusat Non KUD/Non VUC Central		
	Jumlah Koperasi Number of Cooperatives	Anggota Koperasi Member of Cooperatives	Masyarakat Society
(1)	(8)	(9)	(10)
Poncol	-	-	-
Parang	-	-	-
Lembeyan	-	-	-
Takeran	1	34	-
Nguntoronadi	-	-	-
Kawedanan	-	-	-
Magetan	1	51	-
Ngariboyo	-	-	-
Plaosan	-	-	-
Sidorejo	-	-	-
Panekan	-	-	-
Sukomoro	-	-	-
Bendo	-	-	-
Maospati	1	14	-
Karangrejo	-	-	-
Karas	-	-	-
Barat	-	-	-
Kartoharjo	-	-	-
Kabupaten Magetan	3	99	-

Sumber/Source: Dinas Koperasi, Usaha Mikro, Kecil dan Menengah Kabupaten Magetan/ Cooperatives, Micro, Small and Medium Employes Service, Magetan Regency

Tabel
Table 9.7

**Koperasi Menurut Kelompok di Kabupaten Magetan,
2020**
Cooperative by Types in Magetan Regency, 2020

Jenis Koperasi <i>Kind of Cooperative</i>	Jumlah Koperasi <i>Number of Cooperative</i>	Jumlah Anggota <i>Number of Members</i>
(1)	(2)	(3)
KUD Pangan	15	32 384
KUD Mina	-	-
Koperasi Pertanian	104	934
Koperasi Perkebunan	2	356
Koperasi Petani Tebu Rakyat (KPTR)	-	-
Koperasi Kehutanan	12	49
Koperasi Peternakan	5	-
Koperasi Perikanan	-	-
Koperasi Produsen Tahu Tempe Indonesia (Kopti)	1	-
Kehadiran Koperasi Pondok Pesantren (Koppontren)	20	-
Koperasi Industri Kerajinan (Kopinkra)	6	-
Koperasi Pegawai Republik Indonesia (KPRI)	58	7 871
Koperasi Karyawan (Kopkar)	16	784
Koperasi Angkatan Darat	2	653
Koperasi Angkatan Laut	-	-
Koperasi Angkatan Udara	14	2 016
Koperasi Kepolisian	1	1 025
Koperasi Pepabri	1	694
Koperasi Wredatama	2	270
Koperasi Simpan Pinjam (KSP)	55	7 078

Lanjutan Tabel/Continued Table 9.7

Jenis Koperasi <i>Kind of Cooperative</i>	Jumlah Koperasi <i>Number of Cooperative</i>	Jumlah Anggota <i>Number of Members</i>
(1)	(2)	(3)
Koperasi Jasa Keuangan Syariah (KJSK)	-	-
Koperasi Pasar	8	60
Koperasi Wisata	-	-
Koperasi Simpan Pinjam Pembiayaan Syariah (KSPPS)	95	2 102
Koperasi Wanita	263	17 885
Koperasi Angkutan Darat	7	158
Koperasi Angkutan Laut	-	-
Koperasi Profesi	-	-
Koperasi Veteran	1	-
Koperasi Mahasiswa	-	-
Koperasi Pemuda	2	-
Koperasi Pertambangan	-	-
Koperasi Pedagang Kaki Lima	1	200
Koperasi Jamu Gendong	1	-
Koperasi Serba Usaha (KSU)	91	2 292
Koperasi Lainnya	49	417
Koperasi Karang Taruna	-	-
Koperasi Sekunder	2	85
Koperasi Perumahan	1	-

Sumber/Source: Dinas Koperasi, Usaha Mikro, Kecil dan Menengah Kabupaten Magetan/ *Cooperatives, Micro, Small and Medium Employes Service, Magetan Regency*

10

PENGELUARAN PENDUDUK

POPULATION EXPENDITURE

Bukan Makanan

Non-Food

51,01%



Makanan
Food

48,99%



“ Pengeluaran per kapita sebulan untuk bukan makanan sedikit lebih besar dibandingkan untuk makanan.

Monthly per capita expenditure for nonfood is slightly greater than for food.

”

“ Pengeluaran per kapita sebulan penduduk di Kabupaten Magetan untuk rokok **lebih besar** dibandingkan untuk telur dan susu.

Monthly per capita expenditure for cigarettes is greater than expenditure for eggs and milk.

”

Rp **56.351**



Rp **33.243**



PENJELASAN TEKNIS**TECHNICAL NOTES**

1. Untuk mengukur kemiskinan, BPS menggunakan konsep kemampuan memenuhi kebutuhan dasar (basic needs approach). Dengan pendekatan ini, kemiskinan dipandang sebagai ketidakmampuan dari sisi ekonomi untuk memenuhi kebutuhan dasar makanan dan bukan makanan yang diukur dari sisi pengeluaran. Metode yang digunakan adalah menghitung Garis Kemiskinan (GK), yang terdiri dari dua komponen yaitu Garis Kemiskinan Makanan (GKM) dan Garis Kemiskinan Non-Makanan (GKNM). Penghitungan Garis Kemiskinan dilakukan secara terpisah untuk daerah perkotaan dan perdesaan.
 2. Garis Kemiskinan Makanan (GKM) merupakan nilai pengeluaran kebutuhan minimum makanan yang disetarakan dengan 2.100 kkalori per kapita per hari. Garis Kemiskinan Non-Makanan (GKNM) adalah kebutuhan minimum untuk perumahan, sandang, pendidikan, kesehatan, dan kebutuhan dasar lainnya.
 3. Rata-rata pengeluaran per kapita sebulan adalah biaya yang dikeluarkan untuk konsumsi semua anggota rumah tangga selama sebulan dibagi dengan banyaknya anggota rumah
1. *To measure poverty, BPS-Statistics Indonesia has used the concept of basic needs approach. Therefore, poverty is viewed as economic inability to fulfill food and non-food basic needs which are measured by consumption/expenditure. The method used is calculating poverty line, which consists of two components that are Food Poverty Line (FPL) and Non-Food Poverty Line (NFPL). The poverty line was calculated separately for urban and rural areas.*
 2. *The Food Poverty Line refers to the daily minimum requirement of 2,100 kcal per capita per day. The Non-Food Poverty Line refers to the minimum requirement for household necessities for clothing, education, health, and other basic individual needs.*
 3. *Average monthly expenditure per capita is the cost incurred for the consumption of all household members for a month divided by the number of household members. Spending on food consumption is*

tangga. Pengeluaran untuk konsumsi makanan dihitung selama seminggu terakhir, sedangkan konsumsi bukan makanan dihitung sebulan dan setahun terakhir. Baik konsumsi makanan maupun bukan makanan selanjutnya dikonversikan ke dalam pengeluaran rata-rata sebulan. Angka konsumsi/pengeluaran rata-rata per kapita yang disajikan dalam publikasi ini diperoleh dari hasil bagi jumlah konsumsi seluruh rumah tangga (baik mengonsumsi makanan maupun tidak) terhadap jumlah penduduk.

calculated during the past week, while non-food consumption is calculated in the past month and year. Both food consumption and non-food consumption are subsequently converted into an average expenditure of one month. The average per capita consumption/expenditure figures presented in this publication are derived from the quotient of the total consumption of all households (both food and non-food consumption) of the total population.

ULASAN

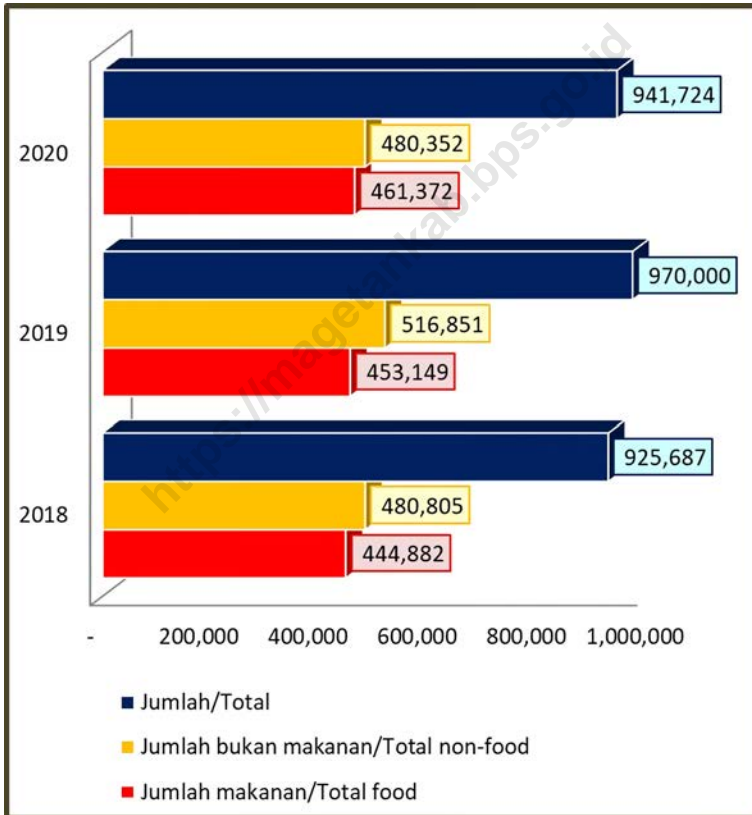
Rata-rata pengeluaran per kapita penduduk Kabupaten Magetan selama sebulan adalah 941.724 Rupiah. Pengeluaran tersebut terdiri dari pengeluaran makanan dan non-makanan dengan masing-masing 461.372 dan 480.352 Rupiah. Jika dilihat berdasarkan persentase, secara umum pengeluaran non-makanan lebih besar daripada pengeluaran makanan dengan perbandingan 48,99 persen dan 51,01 persen. Secara rata-rata, pengeluaran makanan terbesar adalah komoditi Makanan dan Minuman Jadi sebesar 144.715 Rupiah atau 15,37 persen. Di sisi lain, pengeluaran non-makanan terbesar adalah komoditi Perumahan dan Fasilitas Rumah Tangga sebesar 209.868 Rupiah atau 22,29 persen.

DESCRIPTION

The average expenditure per capita for people in Magetan Regency for a month is 941.724 Rupiahs. The expenditure consists of food and non-food expenditure with 461.372 and 480.352 Rupiahs. When viewed by percentage, in general non-food expenditure is greater than food expenditure by comparison of 48,99 percent and 51,01 percent. On average, the largest food expenditure is the Prepared Food and Beverage group of 144.715 Rupiahs or 15,37 percent. On the other hand, the largest non-food expenditure is the Housing and Household Facilities commodity of 209.868 Rupiahs or 22,29 percent.

Gambar 10.1
Figures

Rata-rata Pengeluaran per Kapita Sebulan Menurut Kelompok (rupiah) di Kabupaten Magetan, 2018 – 2020
Monthly Average Expenditure per Capita by Group (rupiahs) in Magetan Regency, 2018 – 2020



Sumber/Source : BPS, Survei Sosial Ekonomi Nasional (Susenas) Maret/BPS-Statistics Indonesia, National Socioeconomic Survey March

Gambar 10.2
Figures

Persentase Pengeluaran per Kapita Sebulan Menurut Kelompok di Kabupaten Magetan, 2020
Percentage of Monthly Expenditure per Capita by Group in Magetan Regency, 2020



Sumber/Source : BPS, Survei Sosial Ekonomi Nasional (Susenas) Maret/BPS-Statistics Indonesia, National Socioeconomic Survey March

Tabel
Table 10.1

Rata-rata Pengeluaran per Kapita Sebulan Menurut Kelompok Komoditas (rupiah) di Kabupaten Magetan, 2019 dan 2020
Monthly Average Expenditure per Capita by Commodity Group (rupiahs) in Magetan Regency, 2019 and 2020

Kelompok Komoditas/Commodity Group	2019	2020
(1)	(2)	(3)
Makanan/Food		
Padi-padian/ <i>Cereals</i>	55 649	57 649
Umbi-umbian/ <i>Tubers</i>	5 049	5 557
Ikan/udang/cumi/kerang/ <i>Fish/shrimp/common squid/shells</i>	18 196	16 275
Daging/ <i>Meat</i>	20 166	22 347
Telur dan susu/ <i>Eggs and milk</i>	34 357	33 243
Sayur-sayuran/ <i>Vegetables</i>	31 531	38 463
Kacang-kacangan/ <i>Legumes</i>	14 653	14 253
Buah-buahan/ <i>Fruits</i>	23 159	22 008
Minyak dan kelapa/ <i>Oil and coconut</i>	13 231	15 556
Bahan minuman/ <i>Beverage stuffs</i>	16 491	17 798
Bumbu-bumbuan/ <i>Spices</i>	9 374	8 748
Konsumsi lainnya/ <i>Miscellaneous food items</i>	7 587	8 409
Makanan dan minuman jadi/ <i>Prepared food and beverages</i>	158 713	144 715
Rokok/ <i>Cigarettes</i>	45 212	56 351
Jumlah makanan/Total food	453 149	461 372
Bukan makanan/Non-food		
Perumahan dan fasilitas rumah tangga/ <i>Housing and household facilities</i>	230 953	209 868
Aneka komoditas dan jasa/ <i>Goods and services</i>	124 664	128 350
Pakaian, alas kaki, dan tutup kepala/ <i>Clothing, footwear, and headgear</i>	25 081	21 795
Komoditas tahan lama/ <i>Durable goods</i>	47 651	48 624
Pajak, pungutan, dan asuransi/ <i>Taxes and insurance</i>	32 464	34 989
Keperluan pesta dan upacara/kenduri/ <i>Parties and ceremonies</i>	56 039	36 726
Jumlah bukan makanan/Total non-food	516 851	480 352
Jumlah/Total	970 000	941 724

Sumber/Source: BPS, Survei Sosial Ekonomi Nasional (Susenas) Maret/BPS-Statistics Indonesia, National Socioeconomic Survey March

Tabel
Table 10.2

Persentase Pengeluaran per Kapita Sebulan Menurut Kelompok Komoditas di Kabupaten Magetan, 2019 dan 2020
Percentage of Monthly Expenditure per Capita by Commodity Group in Magetan Regency, 2019 and 2020

Kelompok Komoditas/Commodity Group	2019	2020
(1)	(2)	(3)
Makanan/Food		
Padi-padian/Cereals	5,71	6,12
Umbi-umbian/Tubers	0,52	0,59
Ikan/udang/cumi/kerang/Fish/shrimp/common squid/shells	1,88	1,73
Daging/Meat	2,08	2,37
Telur dan susu/Eggs and milk	3,54	3,53
Sayur-sayuran/Vegetables	3,25	4,08
Kacang-kacangan/Legumes	1,51	1,51
Buah-buahan/Fruits	2,39	2,34
Minyak dan kelapa/Oil and coconut	1,36	1,65
Bahan minuman/Beverage stuffs	1,70	1,89
Bumbu-bumbuan/Spices	0,97	0,93
Konsumsi lainnya/Miscellaneous food items	0,78	0,89
Makanan dan minuman jadi/Prepared food and beverages	16,36	15,37
Rokok/Cigarettes	4,66	5,98
Jumlah makanan/Total food	46,72	48,99
Bukan makanan/Non-food		
Perumahan dan fasilitas rumah tangga/Housing and household facilities	23,81	22,29
Aneka komoditas dan jasa/Goods and services	12,85	13,63
Pakaian, alas kaki, dan tutup kepala/Clothing, footwear, and headgear	2,59	2,31
Komoditas tahan lama/Durable goods	4,91	5,16
Pajak, pungutan, dan asuransi/Taxes and insurance	3,35	3,72
Keperluan pesta dan upacara/kenduri/Parties and ceremonies	5,78	3,90
Jumlah bukan makanan/Total non-food	53,28	51,01
Jumlah/Total	100,00	100,00

Sumber/Source: BPS, Survei Sosial Ekonomi Nasional (Susenas) Maret/BPS-Statistics Indonesia, National Socioeconomic Survey March

Tabel
Table 10.3

Persentase Penduduk Menurut Kelompok Pengeluaran Per Kapita Sebulan di Kabupaten Magetan, 2020
Percentage of Population by Per Capita Spending Group a Month in Magetan Regency, 2020

Kelompok Pengeluaran <i>Spending Group</i> (Rp)	Makanan <i>Food</i>	Non Makanan <i>Non-food</i>	Jumlah <i>Total</i>
(1)	(2)	(3)	(4)
40 Persen Terbawah <i>40 Percent Lowest</i>	298 896	182 736	481 631
40 Persen Tengah <i>40 Percent Middle</i>	482 912	428 668	911 579
20 Persen Atas <i>20 Percent Highest</i>	743 975	1 179 788	1 923 763
Rata-rata <i>Average</i>	461 372	480 352	941 724

Sumber/Source: BPS, Survei Sosial Ekonomi Nasional (Susenas) Maret/BPS-Statistics Indonesia, National Socioeconomic Survey March

Tabel 10.4 **Rata-rata Pengeluaran Perkapita Sebulan Dirinci Menurut Kuintil Pengeluaran di Kabupaten Magetan, 2019**
Table 10.4 **Monthly Average Expenditure Per Capita By Expenditure Quintile in Magetan Regency, 2019**

Kuintil Quintile	Kuintil Pengeluaran Perkapita Sebulan Monthly Expenditure Quintile Percapita (Rp)
(1)	(2)
1	375 827
2	546 740
3	717 154
4	1 091 351
5	2 123 259
Rata-rata/Average	970 000

Sumber/Source: BPS, Survei Sosial Ekonomi Nasional (Susenas) Maret/BPS-Statistics Indonesia, National Socioeconomic Survey March

11

PERDAGANGAN

TRADE

3 480

PERDAGANGAN

Dengan SIUP dan IUMK

Mencakup mikro hingga besar

TRADE

With Trade License.

Include Micro until Big Trade



220

PERUSAHAAN

Mencakup PT, Firma, CV, Koperasi, Perorangan, dan lainnya.

COMPANY

Include LLC, Firm, LP, Cooperative, Private, and other.



Sumber: Dinas Penanaman Modal dan Pelayanan Terpadu Satu Pintu Kabupaten Magetan

PENJELASAN TEKNIS**TECHNICAL NOTES**

- | | |
|--|---|
| <p>1. Perdagangan atau perniagaan adalah kegiatan tukar menukar barang atau jasa atau keduanya yang berdasarkan kesepakatan bersama bukan pemaksaan.</p> | <p>1. <i>Trade or commerce is the activity of exchanging goods or services or both based on mutual agreement rather than coercion.</i></p> |
| <p>2. Pasar adalah tempat bertemunya antara penjual dan pembeli untuk bertransaksi jual beli barang maupun jasa. Ciri khas dari sebuah tempat agar dapat disebut pasar adalah adanya kegiatan transaksi jual beli.</p> | <p>2. <i>The market is a meeting place between sellers and buyers to transact the sale and purchase of goods and services. A distinctive feature of a place to be called a market is the existence of buying and selling transactions.</i></p> |
| <p>3. Toko adalah kedai berupa bangunan permanen tempat menjual jenis benda atau barang yang khusus, misalnya toko buku, toko buah, dan sebagainya. Secara fungsi ekonomi, istilah toko sesungguhnya hampir sama dengan kedai atau warung.</p> | <p>3. <i>Stores are shops in the form of permanent buildings that sell special types of objects or goods, for example bookstores, fruit shops, and so on. In terms of economic function, the term store is actually almost the same as a shop or stall.</i></p> |
| <p>4. Kios adalah toko kecil (tempat berjual buku, koran, dan sebagainya).</p> | <p>4. <i>Kiosk is a small shop (a place to sell books, newspapers, etc.).</i></p> |
| <p>5. Warung adalah tempat menjual makanan, minuman, kelontong, dan sebagainya. Warung adalah usaha kecil milik keluarga yang berbentuk kedai, kios, toko kecil, atau restoran sederhana.</p> | <p>5. <i>Warung is a place to sell food, drinks, grocery, and so on. Stalls are small family-owned businesses in the form of stalls, kiosks, small shops or simple restaurants.</i></p> |

ULASAN

Perdagangan adalah aspek yang penting untuk menggerakkan perekonomian suatu wilayah. Semakin banyak sarana perdagangan di suatu wilayah, maka akan semakin cepat perputaran uang yang menggerakkan roda perekonomian. Sarana perdagangan dapat berupa tempat permanen atau non permanen seperti tenda, kios, dan lain sebagainya.

Kegiatan perdagangan merupakan usaha jasa yang menghubungkan antara produsen (produk industri dan pertanian) dan konsumen. Tempat perjumpaan antara penjual dan pembeli adalah pasar.

Keberadaan pasar dapat meningkatkan sektor perdagangan. Pasar mempunyai peran yang penting yaitu memfasilitasi penduduk memperoleh barang kebutuhan sehari-hari.

DESCRIPTION

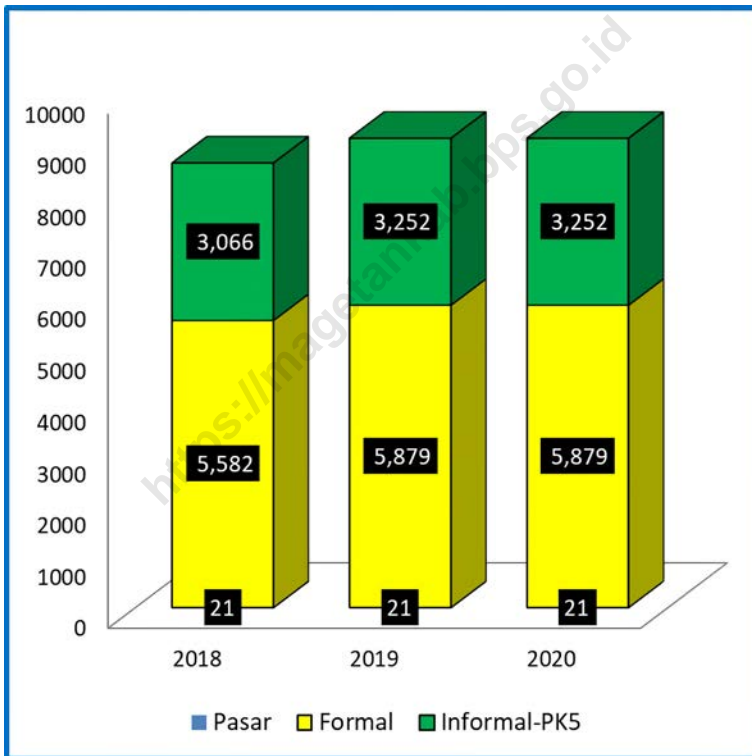
Trade is an important aspect to drive the economy of a region. The more trading facilities in an area, the faster the velocity of money that drives the wheels of the economy. Trade facilities can be permanent or non-permanent places such as tents, kiosks, and so on.

Trading activity is a business service that connects between producers (industrial and agricultural products) and the consumer. Place encounter between the seller and the buyer is market.

The presence of market increase trade sector. Market has an important role, it facilitates obtaining goods for daily needs.

Gambar 11.1
Figures

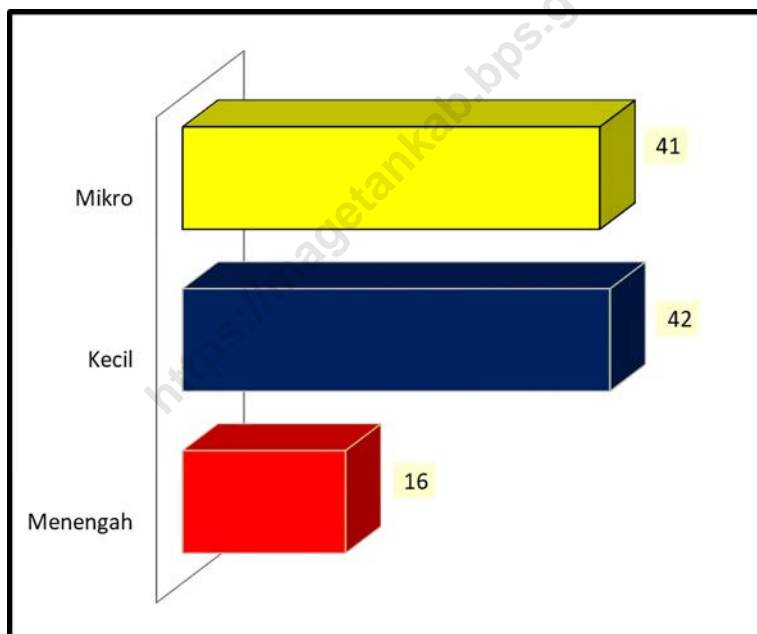
Jumlah Sarana Perdagangan Menurut Jenisnya di Kabupaten Magetan, 2020
Number of Trading Facilities by Type of Facility in Magetan Regency, 2020



Sumber/Source : Dinas Perindustrian dan Perdagangan Kabupaten Magetan/Trade and Industrial Agency of Magetan Regency

Gambar 11.2
Figures

**Kepemilikan Surat Ijin Usaha Perdagangan (SIUP)
Perorangan dan Non Perorangan di Kabupaten
Magetan, 2020**
*Number of Establishments Hold License of Trade Personal
and Non Personal in Magetan Regency, 2020*



Sumber/Source : Dinas Penanaman Modal dan Pelayanan Terpadu Satu Pintu Kabupaten Magetan/*Investment and Integrated One Gate System Service of Magetan Regency*

Tabel
Table 11.1

**Jumlah Sarana Perdagangan Menurut Jenisnya di
Kabupaten Magetan, 2016 – 2020**
**Number of Trading Facilities by Type of Facility in Magetan
Regency, 2016 – 2020**

Jenis Sarana Perdagangan <i>Type of Trading Facilities</i>	2016	2017	2018	2019	2020
(1)	(2)	(3)	(4)	(5)	(6)
Pasar/Market	21	21	21	21	21
Formal/Formal	3 420	3 864	5 582	5 879	5 879
Pedagang Kaki Lima/Street Vendors	1 579	2 880	3 066	3 252	3 252
Jumlah/Total	5 020	6 765	8 669	9 152	9 152

Sumber/Source: Dinas Perindustrian dan Perdagangan Kabupaten Magetan/Trade and Industrial Agency of Magetan Regency

Tabel
Table 11.2

**Kepemilikan Surat Ijin Usaha Perdagangan (SIUP)
Menurut Kecamatan di Kabupaten Magetan, 2020**
*Number of Establishments Hold License of Trade by
Subdistrict in Magetan Regency, 2020*

Kecamatan Subdistrict	SIUP Perorangan dan Non Perorangan SIUP Personal and Non-Personal				Izin Usaha Mikro (IUMK)	Jumlah Total
	Besar Big	Mene- ngah Medium	Kecil Small	Mikro Micro		
(1)	(2)	(3)	(4)	(5)	(6)	(7)
Poncol	-	-	-	-	81	81
Parang	-	-	-	1	68	69
Lembeyan	-	1	-	-	896	897
Takeran	-	2	1	2	218	223
Nguntoronadi	-	-	2	2	81	85
Kawedanan	-	2	8	2	152	164
Magetan	-	4	10	17	264	295
Ngariboyo	-	-	-	1	272	273
Plaosan	-	1	7	3	170	181
Sidorejo	-	2	1	2	117	122
Panekan	-	1	2	2	135	140
Sukomoro	-	-	1	-	82	83
Bendo	-	-	-	1	91	92
Maospati	-	2	6	3	169	180
Karangrejo	-	-	-	3	76	79
Karas	-	-	3	2	238	243
Barat	-	1	-	-	203	204
Kartoharjo	-	-	1	-	68	69
Kabupaten Magetan	-	16	42	41	3 381	3 480

Sumber/Source: Dinas Penanaman Modal dan Pelayanan Terpadu Satu Pintu Kabupaten Magetan/Investment and Integrated One Gate System Service of Magetan Regency

Tabel
Table 11.3

Penyelenggaraan Wajib Daftar Perusahaan (UU. No.3/1982) Menurut Bentuk Perusahaan dan Kecamatan di Kabupaten Magetan, 2020
Arrangement of Registration by Type of Establishment and Subdistrict in Magetan Regency, 2020

Kecamatan Subdistrict	PT NV	Firma FA	CV CV	Koperasi Cooperative
(1)	(2)	(3)	(4)	(5)
Poncol	-	-	1	-
Parang	1	-	4	-
Lembeyan	-	-	3	-
Takeran	1	-	2	-
Nguntoronadi	1	-	7	1
Kawedanan	3	-	11	3
Magetan	8	-	30	3
Ngariboyo	2	-	8	-
Plaosan	3	-	9	-
Sidorejo	3	-	5	-
Panekan	3	-	10	-
Sukomoro	1	-	7	-
Bendo	-	-	-	-
Maospati	4	-	10	5
Karangrejo	1	-	8	-
Karas	2	-	4	-
Barat	2	-	3	-
Kartoharjo	-	-	1	-
Kabupaten Magetan	35	-	123	12

Lanjutan Tabel/*Continued Table* 11.3

Kecamatan <i>Subdistrict</i>	Perorangan <i>Private Exertion</i>	Lainnya <i>Other</i>	Jumlah <i>Total</i>
(1)	(6)	(7)	(8)
Poncol	1	-	2
Parang	3	1	9
Lembeyan	2	-	5
Takeran	2	-	5
Nguntoronadi	1	-	10
Kawedanan	5	-	22
Magetan	8	4	53
Ngariboyo	4	-	14
Plaosan	3	1	16
Sidorejo	-	-	8
Panekan	4	-	17
Sukomoro	-	-	8
Bendo	1	-	1
Maospati	2	1	22
Karangrejo	1	-	10
Karas	2	1	9
Barat	2	-	7
Kartoharjo	1	-	2
Kabupaten Magetan	42	8	220

Sumber/*Source*: Dinas Penanaman Modal dan Pelayanan Terpadu Satu Pintu Kabupaten Magetan/*Investment and Integrated One Gate System Service of Magetan Regency*

Tabel
Table 11.4

**Wajib Ulang dan UTP yang Ditera Ulang di Kabupaten
Magetan, 2020**
Counterweight Reguaged in Magetan Regency, 2020

Kecamatan Subdistrict	Neraca Counter Weight	Wajib Tera Tera Reguaged	Ukuran Panjang Measurer	Anak Timbangan Weight
(1)	(2)	(3)	(4)	(5)
Poncol	-	82	-	450
Parang	-	167	-	1 035
Lembeyan	-	173	-	865
Takeran	-	254	-	1 275
Nguntoronadi	-	82	-	380
Kawedanan	-	320	-	1 690
Magetan	3	564	-	2 880
Ngariboyo	-	176	-	955
Plaosan	-	377	-	1 980
Sidorejo	-	85	-	415
Panekan	-	198	-	1 115
Sukomoro	-	110	-	550
Bendo	-	158	-	980
Maospati	-	378	-	1 885
Karangrejo	-	196	-	980
Karas	-	165	-	790
Barat	-	334	-	1 485
Kartoharjo	-	206	-	1 015
Kabupaten Magetan	3	4 025	-	20 725

Lanjutan Tabel/*Continued Table 11.4*

Kecamatan <i>Subdistrict</i>	Timbangan <i>Counter Weight</i>	Sentisimal <i>Centicimal</i>	Dacin Logam <i>Weight Bean</i>	Takaran <i>Cubic Measurer</i>	Lainnya <i>Others</i>
(1)	(6)	(7)	(8)	(9)	(10)
Poncol	60	30	1	-	-
Parang	150	57	3	-	-
Lembeyan	137	36	7	-	-
Takeran	209	46	6	-	-
Nguntoronadi	57	19	9	-	-
Kawedanan	311	27	12	-	-
Magetan	524	52	10	-	33
Ngariboyo	149	42	2	-	-
Plaosan	312	84	25	-	-
Sidorejo	72	11	5	-	-
Panekan	183	40	8	-	-
Sukomoro	101	9	7	-	-
Bendo	175	21	21	-	-
Maospati	351	26	34	-	-
Karangrejo	175	21	22	-	-
Karas	143	15	14	-	-
Barat	264	33	52	-	-
Kartoharjo	172	31	20	-	-
Kabupaten Magetan	3 545	600	258	-	33

Sumber/*Source*: Dinas Penanaman Modal dan Pelayanan Terpadu Satu Pintu Kabupaten Magetan/*Investment and Integrated One Gate System Service of Magetan Regency*

**PRODUK
DOMESTIK
REGIONAL
BRUTO**

atas dasar harga berlaku

18.771,76

milyar rupiah



Perekonomian Kabupaten
Magetan pada tahun 2020
terkontraksi
sebesar

-1,64%

Rp



Melambat bila
dibandingkan
tahun 2019 sebesar

5,04%

Menurut Lapangan
Usaha, penyumbang
terbesar PDRB adalah
sektor Pertanian,
Kehutanan dan
Perikanan sebesar

30,60%

Rp

Sementara itu, pertumbuhan
tertinggi adalah sektor
Jasa Kesehatan dan Kegiatan
Sosial sebesar

8,93%

PENJELASAN TEKNIS**TECHNICAL NOTES**

1. Penghitungan statistik neraca nasional mengikuti buku petunjuk yang diterbitkan oleh Perserikatan Bangsa Bangsa (PBB) dikenal sebagai Sistem Neraca Nasional (SNN). SNN adalah rekomendasi internasional tentang bagaimana menyusun ukuran aktivitas ekonomi yang sesuai dengan standar neraca baku yang didasarkan pada prinsip-prinsip ekonomi. Rekomendasi yang dimaksud dinyatakan dalam sekumpulan konsep, definisi, klasifikasi, dan aturan neraca yang disepakati secara internasional dalam mengukur indikator tertentu seperti Produk Domestik Bruto (PDB). Salah satu bentuk adaptasi pencatatan statistik nasional adalah melakukan perubahan tahun dasar PDB Indonesia dari tahun 2000 ke 2010. Perubahan tahun dasar PDB dilakukan seiring dengan mengadopsi rekomendasi PBB yang tertuang dalam Sistem Neraca Nasional 2008 (SNA 2008).
 2. Produk Domestik Bruto pada tingkat nasional serta Produk Domestik Regional Bruto (PDRB) pada tingkat regional (kabupaten) menggambarkan kemampuan suatu wilayah untuk menciptakan nilai tambah pada suatu waktu tertentu. Untuk
1. *The method used to estimate national accounts statistics is based on the standard guidelines formed by United Nation known as System of National Accounts (SNA). SNA is the internationally agreed standard set of recommendations on how to compile measures of economic activity in accordance with strict accounting conventions based on economic principles. The recommendations are expressed in term of a set of concepts, definitions, classifications and accounting rules that comprise the internationally agreed standard for measuring indicators such as Gross Domestic Product (GDP). One of the improvement in the national statistical system is to rebase GDP form base year 2000 to 2010 in order to capture current economic condition. It is in line with the United Nations (UN) recommendation on 2008 SNA.*
 2. *The basic measure of the value added arising from economic activity is known as Gross Domestic Product at the national level and Gross Regional Domestic Product (GRDP) at the regional level (provinces/ regencies/ municipalities). To compile*

menyusun PDB maupun PDRB digunakan 2 pendekatan, yaitu lapangan usaha dan pengeluaran. Keduanya menyajikan komposisi data nilai tambah dirinci menurut sumber kegiatan ekonomi (lapangan usaha) dan menurut komponen penggunaannya. PDB maupun PDRB dari sisi lapangan usaha merupakan penjumlahan seluruh komponen nilai tambah bruto yang mampu diciptakan oleh sektor-sektor ekonomi atas berbagai aktivitas produksinya. Sedangkan dari sisi pengeluaran menjelaskan tentang penggunaan dari nilai tambah tersebut.

3. PDB menurut lapangan usaha mengalami perubahan klasifikasi dari 9 lapangan usaha menjadi 17 lapangan usaha. PDB menurut lapangan usaha dirinci menurut total nilai tambah dari seluruh sektor ekonomi yang mencakup lapangan usaha Pertanian, Kehutanan, dan Perikanan; Pertambangan dan Penggalian; Industri Pengolahan; Pengadaan Listrik dan Gas; Pengadaan Air, Pengelolaan Sampah, Limbah dan Daur Ulang; Konstruksi; Perdagangan Besar dan Eceran, Reparasi Mobil dan Sepeda Motor; Transportasi dan Pergudangan; Penyediaan Akomodasi dan Makan Minum; Informasi dan Komunikasi; Jasa Keuangan dan Asuransi; Real Estat; Jasa

these statistics, two approaches have been used, i.e. "production approach" and "expenditure approach". The first approach is to measure value added produced by various kinds of economic activities, while the second approach is to measure final uses of the country's output. In other words, GDP/GRDP is the sum of total value added produced by all economic industries (activities) and the way of using it.

3. *GDP by industry classification changes from 9 sectors to 17 industries. GDP by industry is classified by types of economic activities such as Agriculture, Forestry and Fishing; Mining and Quarrying; Manufacturing; Electricity and Gas; Water supply, Sewerage, Waste Management and Remediation Activities; Construction; Wholesale and Retail Trade; Repair of Motor Vehicles and Motorcycles; Transportation and Storage; Accommodation and Food Service Activities; Information and Communication; Financial and Insurance Activities; Real Estate Activities; Business Activities; Public Administration; Defence and Compulsory Social Security; Education; Human Health and*

Perusahaan; Administrasi Pemerintahan, Pertahanan dan Jaminan Sosial Wajib; Jasa Pendidikan; Jasa Kesehatan dan Kegiatan Sosial; dan Jasa lainnya.

Social Work Activities; and Other Services Activities.

4. PDB menurut pengeluaran mengalami perubahan klasifikasi dimana pengeluaran konsumsi Lembaga Non Profit yang Melayani Rumah Tangga (LNPR) yang sebelumnya termasuk bagian dari pengeluaran konsumsi rumah tangga menjadi komponen terpisah. Sehingga klasifikasi PDB menurut pengeluaran dirinci menjadi 7 komponen yaitu komponen pengeluaran konsumsi rumah tangga, pengeluaran konsumsi LNPR, pengeluaran konsumsi pemerintah, pembentukan modal tetap bruto, perubahan inventori, ekspor barang dan jasa, dan impor barang dan jasa.
4. *GDP by expenditure classification changes where consumption expenditure Nonprofit Institutions Serving Households (NPISH) previously included as part of household consumption expenditure is taken out into separate component. So that, GDP by type of expenditures is classified into: household consumption expenditure, NPISH consumption expenditure, government consumption expenditure, gross fixed capital formation, changes in inventories, exports of goods and services, and imports of goods and services.*
5. Produk Domestik Bruto maupun agregat turunannya disajikan dalam 2 (dua) versi penilaian, yaitu atas dasar "harga berlaku" dan atas dasar "harga konstan". Disebut sebagai harga berlaku karena seluruh agregat dinilai dengan menggunakan harga pada tahun berjalan, sedangkan harga konstan penilaiannya didasarkan kepada harga satu tahun dasar tertentu, dalam publikasi ini digunakan harga tahun 2010.
5. *GDP and its aggregations are presented in two forms: at current market prices and at constant base year market prices. In presenting current market prices, all aggregates are valued at current market prices, while base year constant market prices are shown by valuing all aggregates at fixed base year prices. Year of 2010 is used as the base year in this publication.*

6. Laju pertumbuhan Produk Domestik Bruto diperoleh dari perhitungan PDB atas dasar harga konstan. Diperoleh dengan cara mengurangi nilai PDB pada tahun ke-n terhadap nilai pada tahun ke n-1 (tahun sebelumnya), dibagi dengan nilai pada tahun ke n-1, dikalikan dengan 100 persen. Laju pertumbuhan menunjukkan perkembangan agregat pendapatan dari satu waktu tertentu terhadap waktu sebelumnya.
6. *Growth rate of Gross Domestic Product is derived from GDP at constant market prices. It is obtained by subtracting the value of GDP year n with the value of GDP year n-1, divided by the value of GDP year n-1 then multiplied by 100 percent. The growth rate of GDP explains the income growth during the given period.*

<https://magnetankab.bps.go.id>

ULASAN

Angka PDRB atas dasar harga berlaku (ADHB) Kabupaten Magetan tahun 2020** senilai 18.771.762,6 juta rupiah. Lapangan usaha Pertanian, Kehutanan dan Perikanan masih memberi sumbangan terbesar pada PDRB Kabupaten Magetan. Sumbangan sektor tersebut pada PDRB Kabupaten Magetan tahun 2020 mencapai 30,60 persen. Pada peringkat kedua adalah Sektor Perdagangan Besar dan Eceran, Reparasi Mobil dan Sepeda Motor 15,48 persen. Sektor Industri Pengolahan menempati urutan ketiga dan menyumbangkan andil sebesar 10,78 persen.

Sementara itu PDRB atas dasar harga konstan (ADHK) tahun 2010 digunakan untuk menggambarkan perkembangan PDRB dan komponennya. Berdasarkan laju pertumbuhan PDRB ADHK Kabupaten Magetan tahun 2020**, pertumbuhan PDRB mengalami kontraksi ekonomi dengan besar pertumbuhan negatif 1,64 persen. Hal ini disebabkan oleh adanya wabah Covid-19 yang menguncang perekonomian.

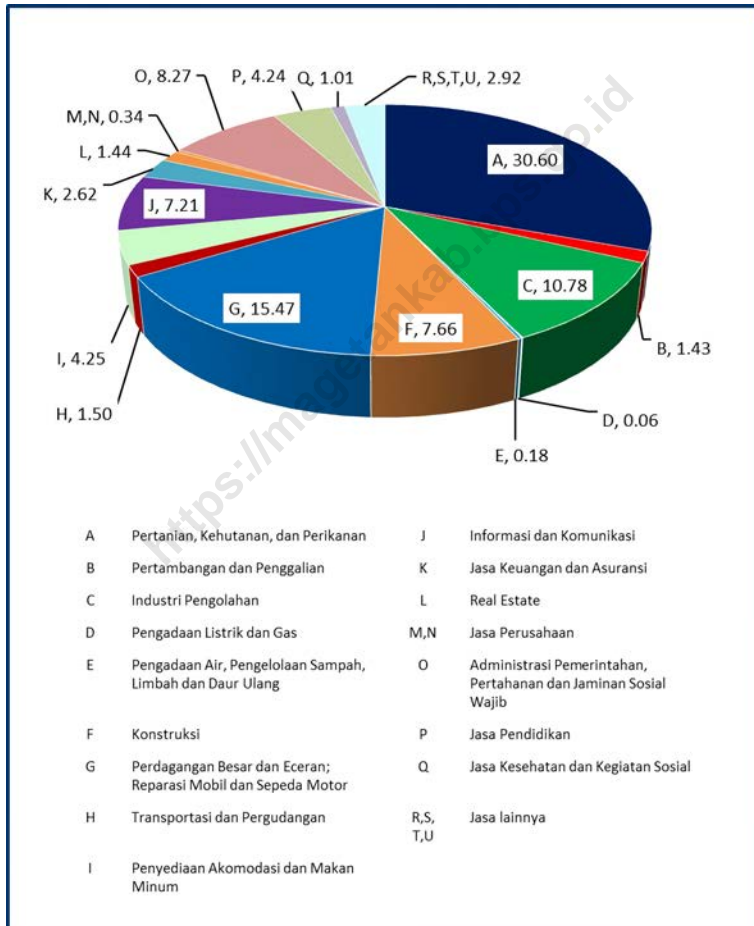
DESCRIPTION

*GDRP based on current price of Magetan Regency in 2020** is about 18.771.762,6 million rupiahs. The bussiness field on Agriculture, Forestry, and Fishery is the biggest share on GDRP in Magetan regency. In 2020, Agriculture, Forestry and Fishery shares 30,60 percent of GDRP of Magetan Regency. The second rank was the Wholesale and Retail Trade; Repair of Motor Vehicles and Motorcycles with 15,47 percent contribution. Manufacturing Industry sector is the third rank with a contribution of 10,78 percent.*

*GDRP based on constant price based on the year 2010 was used for capturing the growth of GDRP and the components. In 2020, GDRP based on constant price**, the growth was contraction with negative 1,64 percent. This is because many economic sectors is shaken by Covid-19.*

Gambar 12.1
Figures

Distribusi Persentase Produk Domestik Regional Bruto Kabupaten Magetan Atas Dasar Harga Berlaku Menurut Lapangan Usaha (persen), 2020
Percentage Distribution of Gross Regional Domestic Product of Magetan Regency at Current Market Prices by Industry (percent), 2020

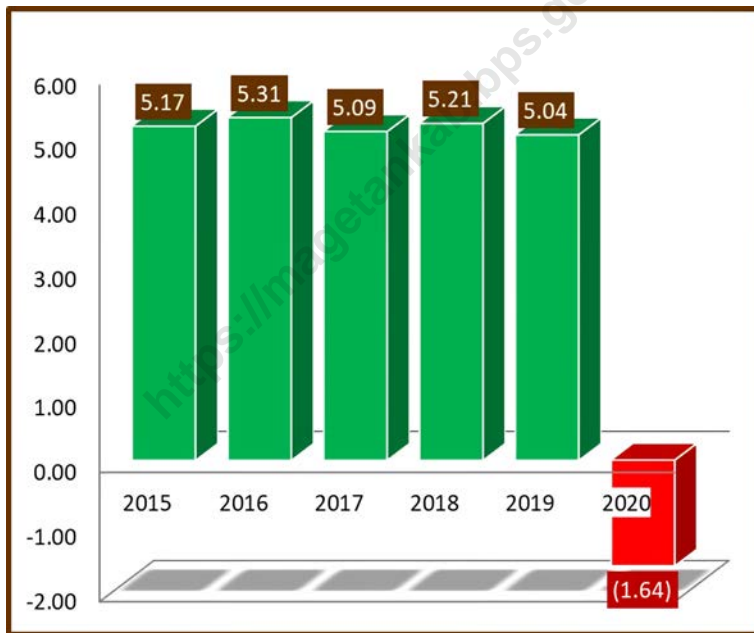


Catatan/Note: 2020 Angka sangat sementara/*Very preliminary figures*

Sumber/Source: BPS Kabupaten Magetan/*BPS-Statistics of Magetan Regency*

Gambar 12.2
Figures

Laju Pertumbuhan Produk Domestik Regional Bruto Atas Dasar Harga Konstan 2010 di Kabupaten Magetan (persen), 2015 – 2020
Growth Rate of Gross Regional Domestic Product at 2010 Constant Market Prices in Magetan Regency (percent), 2015 – 2020



Catatan/Note: 2018 Angka diperbaiki/*Revised figures*
 2019 Angka sementara/*Preliminary figures*
 2020 Angka sangat sementara/*Very preliminary figures*
 Sumber/Source: BPS Kabupaten Magetan/*BPS-Statistics of Magetan Regency*

Tabel 12.1. **Produk Domestik Regional Bruto Atas Dasar Harga Berlaku Menurut Lapangan Usaha di Kabupaten Magetan (juta rupiah), 2016 – 2020**
Gross Regional Domestic Product at Current Market Prices by Industry in Magetan Regency (million rupiahs), 2016 – 2020

	Lapangan Usaha/Industry	2016	2017	2018	2019	2020
	(1)	(2)	(3)	(4)	(5)	(6)
A	Pertanian, Kehutanan, dan Perikanan/ <i>Agriculture, Forestry, and Fishing</i>	5 117 035,4	5 242 071,4	5 414 130,6	5 534 862,5	5 744 389,3
B	Pertambangan dan Penggalian/ <i>Mining and Quarrying</i>	235 804,9	251 456,0	273 589,9	283 940,0	268 272,6
C	Industri Pengolahan/ <i>Manufacturing</i>	1 465 921,3	1 643 491,4	1 862 941,2	2 043 180,0	2 023 181,3
D	Pengadaan Listrik dan Gas/ <i>Electricity and Gas</i>	7 485,9	9 042,6	9 979,3	10 720,5	10 572,7
E	Pengadaan Air; Pengelolaan Sampah, Limbah, dan Daur Ulang/ <i>Water Supply; Sewerage, Waste Management, and Remediation Activities</i>	27 386,9	29 298,1	31 117,1	32 921,5	34 476,8
F	Konstruksi/ <i>Construction</i>	1 181 503,2	1 307 689,7	1 421 711,1	1 540 287,8	1 438 156,4
G	Perdagangan Besar dan Eceran; Reparasi Mobil dan Sepeda Motor/ <i>Wholesale and Retail Trade; Repair of Motor Vehicles and Motorcycles</i>	2 243 173,6	2 456 985,7	2 760 550,3	3 015 654,7	2 904 518,5
H	Transportasi dan Pergudangan/ <i>Transportation and Storage</i>	213 429,4	241 485,2	267 113,4	299 151,3	282 380,6
I	Penyediaan Akomodasi dan Makan Minum/ <i>Accommodation and Food Service Activities</i>	663 537,1	735 665,2	814 647,6	903 991,9	798 493,3
J	Informasi dan Komunikasi/ <i>Information and Communication</i>	975 021,6	1 066 578,6	1 143 687,5	1 248 626,2	1 354 156,7

Lanjutan Tabel/*Continued Table* 12.1

	Lapangan Usaha/Industry	2016	2017	2018	2019	2020
	(1)	(2)	(3)	(4)	(5)	(6)
K	Jasa Keuangan dan Asuransi/ <i>Financial and Insurance Activities</i>	412 370,2	443 851,3	474 024,6	497 481,2	491 992,8
L	Real Estat/ <i>Real Estate Activities</i>	207 410,2	221 399,2	241 897,5	260 775,0	270 878,1
M,N	Jasa Perusahaan/ <i>Business Activities</i>	50 526,1	55 312,1	61 991,6	67 426,6	64 264,6
O	Administrasi Pemerintahan, Pertahanan, dan Jaminan Sosial Wajib/ <i>Public Administration and Defence; Compulsory Social Security</i>	1 164 690,1	1 253 383,3	1 397 048,0	1 539 779,6	1 553 001,3
P	Jasa Pendidikan/ <i>Education</i>	619 857,0	662 751,8	708 888,5	765 852,2	795 676,7
Q	Jasa Kesehatan dan Kegiatan Sosial/ <i>Human Health and Social Work Activities</i>	128 383,7	144 231,7	155 873,4	171 989,8	189 615,6
R,S,T,U	Jasa Lainnya/ <i>Other Services Activities</i>	482 879,9	528 675,8	584 732,8	633 591,6	547 735,4
	Produk Domestik Regional Bruto/<i>Gross Regional Domestic Product</i>	15 196 416,5	16 293 369,2	17 623 924,5	18 850 232,7	18 771 762,6

Catatan/Note: 2018 Angka diperbaiki/*Revised figures*
 2019 Angka sementara/*Preliminary figures*
 2020 Angka sangat sementara/*Very preliminary figures*

Sumber/Source: BPS Kabupaten Magetan/*BPS-Statistics of Magetan Regency*

Tabel
Table 12.2

Produk Domestik Regional Bruto Atas Dasar Harga Konstan 2010 Menurut Lapangan Usaha di Kabupaten Magetan (juta rupiah), 2016 – 2020
Gross Regional Domestic Product at 2010 Constant Market Prices by Industry in Magetan Regency (million rupiahs), 2016 – 2020

	Lapangan Usaha/Industry	2016	2017	2018	2019	2020
	(1)	(2)	(3)	(4)	(5)	(6)
A	Pertanian, Kehutanan, dan Perikanan/ <i>Agriculture, Forestry, and Fishing</i>	3 484 867,9	3 511 148,6	3 501 309,3	3 517 329,5	3 602 281,8
B	Pertambangan dan Penggalian/ <i>Mining and Quarrying</i>	173 937,6	181 881,5	187 203,8	190 313,8	176 788,7
C	Industri Pengolahan/ <i>Manufacturing</i>	1 116 905,4	1 215 580,2	1 347 135,0	1 451 330,2	1 423 402,5
D	Pengadaan Listrik dan Gas/ <i>Electricity and Gas</i>	7 352,5	7 697,2	8 135,2	8 601,6	8 564,3
E	Pengadaan Air; Pengelolaan Sampah, Limbah, dan Daur Ulang/ <i>Water Supply; Sewerage, Waste Management, and Remediation Activities</i>	26 094,2	27 500,7	29 010,5	30 612,3	31 980,9
F	Konstruksi/ <i>Construction</i>	899 507,5	972 192,5	1 048 330,6	1 134 194,2	1 054 327,2
G	Perdagangan Besar dan Eceran; Reparasi Mobil dan Sepeda Motor/ <i>Wholesale and Retail Trade; Repair of Motor Vehicles and Motorcycles</i>	1 767 679,7	1 909 763,7	2 060 549,9	2 199 386,2	2 080 626,5
H	Transportasi dan Pergudangan/ <i>Transportation and Storage</i>	168 914,9	183 052,3	198 749,3	218 570,6	204 887,1
I	Penyediaan Akomodasi dan Makan Minum/ <i>Accommodation and Food Service Activities</i>	485 198,7	525 610,9	572 625,5	623 580,3	546 703,7
J	Informasi dan Komunikasi/ <i>Information and Communication</i>	904 583,7	970 563,6	1 040 580,6	1 123 188,5	1 205 229,7

Lanjutan Tabel/*Continued Table 12.2*

	Lapangan Usaha/Industry	2016	2017	2018	2019	2020
	(1)	(2)	(3)	(4)	(5)	(6)
K	Jasa Keuangan dan Asuransi/ <i>Financial and Insurance Activities</i>	305 588,5	319 226,5	335 058,1	348 168,1	343 699,6
L	Real Estat/ <i>Real Estate Activities</i>	166 684,8	174 069,0	184 635,0	194 918,1	201 036,1
M,N	Jasa Perusahaan/ <i>Business Activities</i>	38 799,4	41 001,5	44 010,3	46 664,4	43 694,9
O	Administrasi Pemerintahan, Pertahanan, dan Jaminan Sosial Wajib/ <i>Public Administration and Defence; Compulsory Social Security</i>	887 961,6	919 839,4	963 163,8	995 297,3	983 937,2
P	Jasa Pendidikan/ <i>Education</i>	476 552,9	502 302,8	531 034,5	567 164,5	583 300,7
Q	Jasa Kesehatan dan Kegiatan Sosial/ <i>Human Health and Social Work Activities</i>	98 820,2	104 993,3	113 172,3	121 920,3	132 810,5
R,S,T,U	Jasa Lainnya/ <i>Other Services Activities</i>	388 681,9	411 634,3	437 896,5	466 232,8	397 619,4
	Produk Domestik Regional Bruto/<i>Gross Regional Domestic Product</i>	11 398 131,4	11 978 058,1	12 602 600,2	13 237 472,8	13 020 890,7

Catatan/*Note*: 2018 Angka diperbaiki/*Revised figures*
 2019 Angka sementara/*Preliminary figures*
 2020 Angka sangat sementara/*Very preliminary figures*

Sumber/*Source*: BPS Kabupaten Magetan/*BPS-Statistics of Magetan Regency*

Tabel
Table 12.3

Distribusi Persentase Produk Domestik Regional Bruto Atas Dasar Harga Berlaku Menurut Lapangan Usaha di Kabupaten Magetan, 2016 – 2020
Percentage Distribution of Gross Regional Domestic Product at Current Market Prices by Industry in Magetan Regency, 2016 – 2020

	Lapangan Usaha/ <i>Industry</i>	2016	2017	2018	2019	2020
	(1)	(2)	(3)	(4)	(5)	(6)
A	Pertanian, Kehutanan, dan Perikanan/ <i>Agriculture, Forestry, and Fishing</i>	33,67	32,17	30,72	29,36	30,60
B	Pertambangan dan Penggalian/ <i>Mining and Quarrying</i>	1,55	1,54	1,55	1,51	1,43
C	Industri Pengolahan/ <i>Manufacturing</i>	9,65	10,09	10,57	10,84	10,78
D	Pengadaan Listrik dan Gas/ <i>Electricity and Gas</i>	0,05	0,06	0,06	0,06	0,06
E	Pengadaan Air; Pengelolaan Sampah, Limbah, dan Daur Ulang/ <i>Water Supply; Sewerage, Waste Management, and Remediation Activities</i>	0,18	0,18	0,18	0,17	0,18
F	Konstruksi/ <i>Construction</i>	7,77	8,03	8,07	8,17	7,66
G	Perdagangan Besar dan Eceran; Reparasi Mobil dan Sepeda Motor/ <i>Wholesale and Retail Trade; Repair of Motor Vehicles and Motorcycles</i>	14,76	15,08	15,66	16,00	15,47
H	Transportasi dan Pergudangan/ <i>Transportation and Storage</i>	1,40	1,48	1,52	1,59	1,50
I	Penyediaan Akomodasi dan Makan Minum/ <i>Accommodation and Food Service Activities</i>	4,37	4,52	4,62	4,80	4,25
J	Informasi dan Komunikasi/ <i>Information and Communication</i>	6,42	6,55	6,49	6,62	7,21
K	Jasa Keuangan dan Asuransi/ <i>Financial and Insurance Activities</i>	2,71	2,72	2,69	2,64	2,62

Lanjutan Tabel/*Continued Table 12.3*

Lapangan Usaha/ <i>Industry</i>		2016	2017	2018	2019	2020
(1)		(2)	(3)	(4)	(5)	(6)
L	Real Estat/ <i>Real Estate Activities</i>	1,36	1,36	1,37	1,38	1,44
M,N	Jasa Perusahaan/ <i>Business Activities</i>	0,33	0,34	0,35	0,36	0,34
O	Administrasi Pemerintahan, Pertahanan, dan Jaminan Sosial Wajib/ <i>Public Administration and Defence; Compulsory Social Security</i>	7,66	7,69	7,93	8,17	8,27
P	Jasa Pendidikan/ <i>Education</i>	4,08	4,07	4,02	4,06	4,24
Q	Jasa Kesehatan dan Kegiatan Sosial/ <i>Human Health and Social Work Activities</i>	0,84	0,89	0,88	0,91	1,01
R,S,T,U	Jasa Lainnya/ <i>Other Services Activities</i>	3,18	3,24	3,32	3,36	2,92
Produk Domestik Regional Bruto/<i>Gross Regional Domestic Product</i>		100,00	100,00	100,00	100,00	100,00

Catatan/*Note*: 2018 Angka diperbaiki/*Revised figures*
 2019 Angka sementara/*Preliminary figures*
 2020 Angka sangat sementara/*Very preliminary figures*

Sumber/*Source*: BPS Kabupaten Magetan/*BPS-Statistics of Magetan Regency*

Tabel
Table 12.4

Laju Pertumbuhan Produk Domestik Regional Bruto Atas Dasar Harga Konstan 2010 Menurut Lapangan Usaha di Kabupaten Magetan (persen), 2017 – 2020
Growth Rate of Gross Regional Domestic Product at 2010 Constant Market Prices by Industry in Magetan Regency (percent), 2017 – 2020

	Lapangan Usaha/Industry	2017	2018	2019	2020
	(1)	(2)	(3)	(4)	(5)
A	Pertanian, Kehutanan, dan Perikanan/ <i>Agriculture, Forestry, and Fishing</i>	0,75	(0,28)	0,46	2,42
B	Pertambangan dan Penggalian/ <i>Mining and Quarrying</i>	4,57	2,93	1,66	(7,11)
C	Industri Pengolahan/ <i>Manufacturing</i>	8,83	10,82	7,73	(1,92)
D	Pengadaan Listrik dan Gas/ <i>Electricity and Gas</i>	4,69	5,69	5,73	(0,43)
E	Pengadaan Air; Pengelolaan Sampah, Limbah, dan Daur Ulang/ <i>Water Supply; Sewerage, Waste Management, and Remediation Activities</i>	5,39	5,49	5,52	4,47
F	Konstruksi/ <i>Construction</i>	8,08	7,83	8,19	(7,04)
G	Perdagangan Besar dan Eceran; Reparasi Mobil dan Sepeda Motor/ <i>Wholesale and Retail Trade; Repair of Motor Vehicles and Motorcycles</i>	8,04	7,90	6,74	(5,40)
H	Transportasi dan Pergudangan/ <i>Transportation and Storage</i>	8,37	8,58	9,97	(6,26)
I	Penyediaan Akomodasi dan Makan Minum/ <i>Accommodation and Food Service Activities</i>	8,33	8,94	8,90	(12,33)
J	Informasi dan Komunikasi/ <i>Information and Communication</i>	7,29	7,21	7,94	7,30
K	Jasa Keuangan dan Asuransi/ <i>Financial and Insurance Activities</i>	4,46	4,96	3,91	(1,28)
L	Real Estat/ <i>Real Estate Activities</i>	4,43	6,07	5,57	3,14
M,N	Jasa Perusahaan/ <i>Business Activities</i>	5,68	7,34	6,03	(6,36)

Lanjutan Tabel/*Continued Table 12.4*

Lapangan Usaha/Industry		2017	2018	2019	2020
(1)		(2)	(3)	(4)	(5)
0	Administrasi Pemerintahan, Pertahanan, dan Jaminan Sosial Wajib/ <i>Public Administration and Defence; Compulsory Social Security</i>	3,59	4,71	3,34	(1,14)
P	Jasa Pendidikan/ <i>Education</i>	5,40	5,72	6,80	2,85
Q	Jasa Kesehatan dan Kegiatan Sosial/ <i>Human Health and Social Work Activities</i>	6,25	7,79	7,73	8,93
R,S,T,U	Jasa Lainnya/ <i>Other Services Activities</i>	5,91	6,38	6,47	(14,72)
Produk Domestik Regional Bruto/<i>Gross Regional Domestic Product</i>		5,09	5,21	5,04	(1,64)

Catatan/*Note*: 2018 Angka diperbaiki/*Revised figures*
 2019 Angka sementara/*Preliminary figures*
 2020 Angka sangat sementara/*Very preliminary figures*

Sumber/*Source*: BPS Kabupaten Magetan/*BPS-Statistics of Magetan Regency*

Tabel
Table 12.5

**Produk Domestik Regional Bruto Atas Dasar Harga
Berlaku Menurut Jenis Pengeluaran di Kabupaten
Magetan (juta rupiah), 2016 – 2020**
*Gross Regional Domestic Product at Current Market Prices
by Type of Expenditure in Magetan Regency (million
rupiahs), 2016 – 2020*

Jenis Pengeluaran <i>Type of Expenditure</i>	2015	2016	2017	2018	2019
(1)	(2)	(3)	(4)	(5)	(6)
Pengeluaran Konsumsi Rumah Tangga <i>Household Consumption Expenditure</i>	10 015 016,6	10 856 507,8	11 658 535,9	12 658 899,8	13 564 038,2
Pengeluaran Konsumsi LNPRT <i>NPISH Consumption Expenditure</i>	171 526,6	185 373,1	195 515,4	213 058,0	228 944,6
Pengeluaran Konsumsi Pemerintah <i>Government Consumption Expenditure</i>	1 666 527,8	1 621 471,9	1 748 761,6	1 933 187,2	2 095 753,0
Pembentukan Modal Tetap Bruto <i>Gross Fixed Capital Formation</i>	3 004 687,3	3 363 067,3	3 695 450,1	4 047 632,3	4 400 327,9
Perubahan Inventori <i>Changes in Inventories</i>	75 056,0	71 363,0	71 930,5	78 739,9	80 210,5
Net Ekspor Barang dan Jasa <i>Net Exports of Goods and Services</i>	(1 052 686,1)	(901 366,6)	(1 076 824,3)	(1 307 592,6)	(1 519 041,5)
Produk Domestik Regional Bruto/Gross Regional Domestic Product	13 880 128,1	15 196 416,5	16 293 369,2	17 623 924,5	18 850 232,7

Catatan/Note: 2017 Angka diperbaiki/Revised figures
2018 Angka sementara/Preliminary figures
2019 Angka sangat sementara/Very preliminary figures

Sumber/Source: BPS Kabupaten Magetan/BPS-Statistics of Magetan Regency

Tabel
Table 12.6

Produk Domestik Regional Bruto Atas Dasar Harga Konstan 2010 Menurut Jenis Pengeluaran di Kabupaten Magetan (juta rupiah), 2016 – 2020
Gross Regional Domestic Product at 2010 Constant Market Prices by Type of Expenditure in Magetan Regency (million rupiahs), 2016 – 2020

Jenis Pengeluaran Type of Expenditure	2015	2016	2017	2018	2019
(1)	(2)	(3)	(4)	(5)	(6)
Pengeluaran Konsumsi Rumah Tangga <i>Household Consumption Expenditure</i>	7 954 834,0	8 331 676,3	8 731 563,6	9 172 090,8	9 602 420,8
Pengeluaran Konsumsi LNPRT <i>NPISH Consumption Expenditure</i>	120 866,7	124 895,6	126 563,8	132 550,2	138 199,2
Pengeluaran Konsumsi Pemerintah <i>Government Consumption Expenditure</i>	1 201 998,0	1 108 679,9	1 149 565,3	1 215 547,8	1 280 190,4
Pembentukan Modal Tetap Bruto <i>Gross Fixed Capital Formation</i>	2 390 814,5	2 528 339,5	2 676 346,2	2 840 277,8	2 997 921,9
Perubahan Inventori <i>Changes in Inventories</i>	50 453,7	44 040,7	44 313,0	44 490,4	44 663,9
Net Ekspor Barang dan Jasa <i>Net Exports of Goods and Services</i>	(895 047,8)	(739 500,7)	(750 293,8)	(802 356,9)	(825 923,4)
Produk Domestik Regional Bruto/Gross Regional Domestic Product	10 823 919,1	11 398 131,4	11 978 058,1	12 602 600,2	13 237 472,8

Catatan/Note: 2017 Angka diperbaiki/Revised figures
 2018 Angka sementara/Preliminary figures
 2019 Angka sangat sementara/Very preliminary figures

Sumber/Source: BPS Kabupaten Magetan/BPS-Statistics of Magetan Regency

IPM merupakan indikator penting untuk mengukur keberhasilan dalam upaya membangun kualitas hidup manusia (masyarakat/penduduk). IPM menjelaskan bagaimana penduduk dapat mengakses hasil pembangunan dalam memperoleh pendapatan, kesehatan, pendidikan, dan sebagainya.



3 Kabupaten/Kota dengan IPM Tertinggi Se provinsi Jawa Timur

KOTA SURABAYA

82,23

KOTA MADIUN

80,91

KOTA MALANG

81,45

PENJELASAN TEKNIS

1. Sumber utama data kependudukan adalah sensus penduduk yang dilaksanakan setiap sepuluh tahun sekali. Sensus penduduk telah dilaksanakan sebanyak enam kali sejak Indonesia merdeka, yaitu tahun 1961, 1971, 1980, 1990, 2000, dan 2010.

Di dalam sensus penduduk, pencacahan dilakukan terhadap seluruh penduduk yang berdomisili di wilayah teritorial Indonesia, termasuk warga negara asing kecuali anggota korps diplomatik negara sahabat beserta keluarganya.

Metode pengumpulan data dalam sensus dilakukan dengan wawancara antara petugas sensus dengan responden dan juga melalui *e-census*. Pencatatan penduduk menggunakan konsep *usual residence*, yaitu konsep di mana penduduk biasa bertempat tinggal. Bagi penduduk yang bertempat tinggal tetap dicacah di mana mereka biasa tinggal, sedangkan untuk penduduk yang tidak bertempat tinggal tetap dicacah di tempat di mana mereka ditemukan petugas sensus pada malam 'Hari Sensus'. Termasuk penduduk yang tidak bertempat tinggal tetap adalah tuna wisma, awak kapal berbendera Indonesia,

TECHNICAL NOTES

1. *The main source of demographic data is population census, which is conducted every ten years. Population Census has been conducted six times since Indonesia's independence: 1961, 1971, 1980, 1990, 2000, and 2010.*

The population census enumerates all residents who domicile in the entire territory of Indonesia including foreign citizens except the diplomatic corps members and their families.

The method of data collection in a population census involves interviewing respondents and conducting e-census. Enumeration of the population uses the concept of "usual residence", which is the concept of "places where people usually live". De jure was applied to the permanent residents, while de facto was applied to non-permanent residents. The permanent residents were enumerated in place where they normally live, the non-permanent residents were enumerated where they were found by the enumerators, on the night of 'Census Date'. The non permanent residents include homeless people,

penghuni perahu/rumah apung, masyarakat terpencil/terasing, dan pengungsi. Bagi mereka yang mempunyai tempat tinggal tetap dan sedang bepergian ke luar wilayah lebih dari enam bulan, tidak dicacah di tempat tinggalnya, tetapi dicacah di tempat tujuannya.

Untuk tahun yang tidak dilaksanakan sensus penduduk, data kependudukan diperoleh dari hasil proyeksi penduduk. Proyeksi penduduk merupakan suatu perhitungan ilmiah yang didasarkan pada asumsi dari komponen-komponen perubahan penduduk, yaitu kelahiran, kematian, dan migrasi. Proyeksi penduduk Indonesia 2010–2035 menggunakan data dasar penduduk hasil SP2010.

2. Penduduk Indonesia adalah semua orang yang berdomisili di wilayah teritorial Indonesia selama 6 bulan atau lebih dan atau mereka yang berdomisili kurang dari 6 bulan tetapi bertujuan menetap.
3. Produk Domestik Bruto pada tingkat nasional serta Produk Domestik Regional Bruto (PDRB) pada tingkat regional (kabupaten) menggambarkan kemampuan suatu wilayah untuk menciptakan nilai tambah pada suatu waktu tertentu. Untuk

ship crew, boat people, remote area community, and internally displaced persons. Those who had permanent residence and had been travelling away from their home for six months or more were not enumerated in their permanent place, but in the place where they were during the census.

For the periods where the population census is not conducted, population projection is done to estimate population during those years. The population projection is an estimate based on the demographic components, such as birth, death, and migration. Indonesia's 2010–2035 population projection used the 2010 Population Census as the base population.

2. *The population of Indonesia are all residents of the entire territory of Indonesia who have stayed for six months or longer, and those who intended to stay more than six months even though their length of stay is less than six months.*
3. *The basic measure of the value added arising from economic activity is known as Gross Domestic Product at the national level and Gross Regional Domestic Product (GRDP) at the regional level (provinces/ regencies/ municipalities). To compile*

menyusun PDB maupun PDRB digunakan 2 pendekatan, yaitu lapangan usaha dan pengeluaran. Keduanya menyajikan komposisi data nilai tambah dirinci menurut sumber kegiatan ekonomi (lapangan usaha) dan menurut komponen penggunaannya. PDB maupun PDRB dari sisi lapangan usaha merupakan penjumlahan seluruh komponen nilai tambah bruto yang mampu diciptakan oleh sektor0sektor ekonomi atas berbagai aktivitas produksinya. Sedangkan dari sisi pengeluaran menjelaskan tentang penggunaan dari nilai tambah tersebut.

these statistics, two approaches have been used, i.e. "production approach" and "expenditure approach". The first approach is to measure value added produced by various kinds of economic activities, while the second approach is to measure final uses of the country's output. In other words, GDP/GRDP is the sum of total value added produced by all economic industries (activities) and the way of using it.

4. Laju pertumbuhan Produk Domestik Bruto diperoleh dari perhitungan PDB atas dasar harga konstan. Diperoleh dengan cara mengurangi nilai PDB pada tahun ke-n terhadap nilai pada tahun ke n-1 (tahun sebelumnya), dibagi dengan nilai pada tahun ke n-1, dikalikan dengan 100 persen. Laju pertumbuhan menunjukkan perkembangan agregat pendapatan dari satu waktu tertentu terhadap waktu sebelumnya.
4. *Growth rate of Gross Domestic Product is derived from GDP at constant market prices. It is obtained by subtracting the value of GDP year n with the value of GDP year n-1, divided by the value of GDP year n-1 then multiplied by 100 percent. The growth rate of GDP explains the income growth during the given period.*
5. Untuk mengukur kemiskinan, BPS menggunakan konsep kemampuan memenuhi kebutuhan dasar (basic needs approach). Dengan pendekatan ini, kemiskinan dipandang
5. *To measure poverty, BPS-Statistics Indonesia has used the concept of basic needs approach. Therefore, poverty is viewed as economic inability to fulfill food and non-food basic needs which are measured*

sebagai ketidakmampuan dari sisi ekonomi untuk memenuhi kebutuhan dasar makanan dan bukan makanan yang diukur dari sisi pengeluaran. Metode yang digunakan adalah menghitung Garis Kemiskinan (GK), yang terdiri dari dua komponen yaitu Garis Kemiskinan Makanan (GKM) dan Garis Kemiskinan Non-Makanan (GKNM). Penghitungan Garis Kemiskinan dilakukan secara terpisah untuk daerah perkotaan dan perdesaan.

6. Penduduk miskin adalah penduduk yang memiliki rata-rata pengeluaran per kapita per bulan di bawah Garis Kemiskinan.
7. Indeks Pembangunan Manusia (IPM) merupakan indikator yang digunakan untuk melihat perkembangan pembangunan dalam jangka panjang. IPM dibentuk oleh tiga dimensi dasar, yaitu umur panjang dan hidup sehat, pengetahuan, dan standard hidup layak. Umur panjang dan hidup sehat digambarkan oleh Umur Harapan Hidup saat lahir (UHH). Pengetahuan diukur melalui indikator rata-rata lama sekolah dan harapan lama sekolah. Standar hidup yang layak digambarkan oleh pengeluaran per kapita disesuaikan (purchasing power parity).

by consumption/expenditure. The method used is calculating poverty line, which consists of two components that are Food Poverty Line (FPL) and Non-Food Poverty Line (NFPL). The poverty line was calculated separately for urban and rural areas.

6. A person whose expenditure per capita per month is below the poverty line is considered to be poor.
7. Human Development Index (HDI) is an indicator used to see the development progress in the long run. HDI is formed by three basic dimensions, namely a long and healthy life, knowledge, and a decent standard of living. Longevity and healthy life are described by Life Expectancy at birth (UHH). Knowledge is measured through indicators of the average length of school and long school expectations. Decent living standards are illustrated by adjusted per capita expenditure (purchasing power parity).

ULASAN

Kabupaten Magetan diantara kabupaten di sekelilingnya merupakan wilayah administrasi yang terkecil kedua setelah Kota Madiun. Berdasarkan hasil proyeksi penduduk hasil Sensus Penduduk 2010, perkiraan jumlah penduduk pertengahan tahun 2019 Kabupaten Magetan adalah 628.977 jiwa. Jumlah penduduk miskin Kabupaten Magetan tahun 2019 sebesar 60,43 ribu jiwa. Indeks Pembangunan Manusia Kabupaten Magetan tahun 2019 sebesar 73,49.

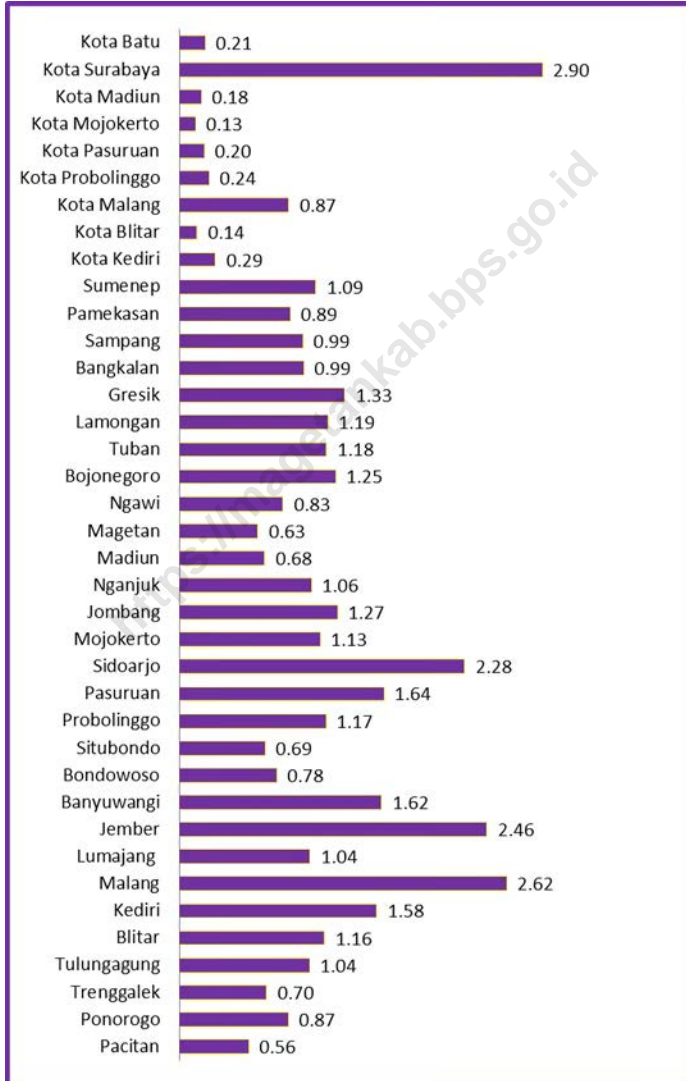
DESCRIPTION

Magetan Regency, compared with another regencies/municipality, is the second smallest regency in Madiun Residency. Based on the population projection from the Population Census in 2010, the population of residents mid year 2019 of MagetanRegency about 628.977 people. At 2019, the number of poor people amounted to 60,43 thousand people. The Human Development Index of Magetan Regency in 2019 reaches 73,49.

<https://magetankab.go.id>

Gambar 13.1
Figures

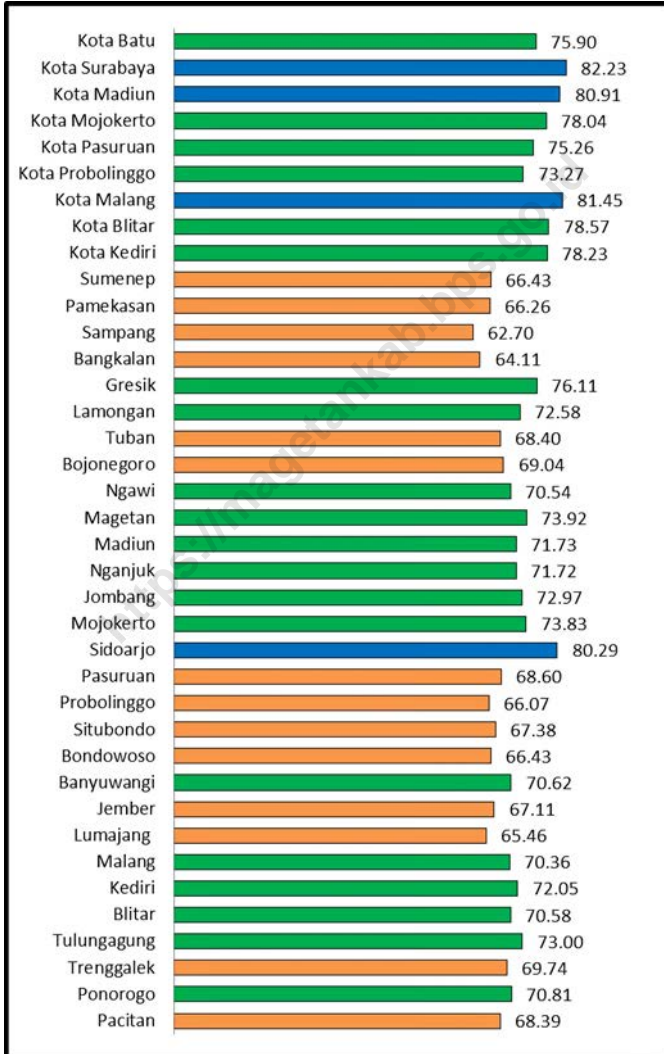
**Jumlah Penduduk Menurut Kabupaten/Kota di Provinsi
Jawa Timur (ribu), 2020**
**Population by Regency/Municipality in East Java
Province (thousand), 2020**



Sumber/Source: BPS Provinsi Jawa Timur/BPS-Statistics of East Java

Gambar 13.2
Figures

Indeks Pembangunan Manusia Menurut Kabupaten/ Kota di Provinsi Jawa Timur, 2020
Human Development Index by Regency/Municipality in East Java Province, 2020



Sumber/Source : BPS Provinsi Jawa Timur / BPS- Statistics of Jawa Timur Province

Tabel
Table 13.1

**Jumlah Penduduk Menurut Kabupaten/Kota di Provinsi
Jawa Timur (ribu), 2016 – 2020**
**Population by Regency/Municipality in East Java Province
(thousand), 2016 – 2020**

Kabupaten/Kota Regency/Municipality	2016	2017	2018	2019	2020
(1)	(2)	(3)	(4)	(5)	(6)
Kabupaten/Regency					
Pacitan	552,31	553,39	554,39	555,30	555,98
Ponorogo	868,81	869,89	870,71	871,37	871,83
Trenggalek	691,30	693,10	694,90	696,30	697,60
Tulungagung	1 026,1	1 030,79	1 035,29	1 039,28	1 043,18
Blitar	1 149,71	1 153,80	1 157,50	1 160,68	1 163,79
Kediri	1 554,39	1 561,39	1 568,11	1 574,27	1 580,09
Malang	2 560,68	2 576,60	2 591,80	2 606,20	2 619,98
Lumajang	1 033,70	1 036,82	1 039,79	1 042,40	1 044,72
Jember	2 419,00	2 430,19	2 440,71	2 450,67	2 459,89
Banyuwangi	1 599,81	1 604,90	1 609,68	1 613,99	1 617,81
Bondowoso	765,09	768,91	772,30	775,72	778,79
Situbondo	673,28	676,70	679,99	682,98	685,78
Probolinggo	1 148,01	1 155,21	1 162,09	1 168,50	1 174,89
Pasuruan	1 593,68	1 605,31	1 616,58	1 627,40	1 637,68
Sidoarjo	2 150,48	2 183,68	2 216,80	2 249,48	2 282,22
Mojokerto	1 090,08	1 099,50	1 108,72	1 117,69	1 126,39
Jombang	1 247,30	1 253,08	1 258,62	1 263,81	1 268,50
Nganjuk	1 045,38	1 048,80	1 051,90	1 054,61	1 057,01
Madiun	677,99	679,89	681,39	682,68	683,78
Magetan	627,98	628,61	628,92	628,98	629,02
Ngawi	829,48	829,90	830,09	830,11	830,13
Bojonegoro	1 240,38	1 243,91	1 246,93	1 249,69	1 252,02
Tuban	1 158,37	1 163,61	1 168,28	1 172,79	1 177,02
Lamongan	1 188,19	1 188,48	1 188,91	1 189,11	1 189,38
Gresik	1 270,70	1 285,02	1 299,02	1 312,88	1 326,42
Bangkalan	962,77	970,89	978,89	986,67	994,21
Sampang	947,61	958,08	968,52	978,88	989,00
Pamekasan	854,19	863,00	871,50	879,99	888,21
Sumenep	1 076,81	1 081,20	1 085,23	1 088,91	1 092,39
Kota/Municipality					
Kediri	281,98	284,00	285,58	287,41	289,11
Blitar	139,12	140,00	140,97	141,88	142,80
Malang	856,41	861,41	866,12	870,68	874,89
Probolinggo	231,11	233,12	235,21	237,21	239,02
Pasuruan	196,20	197,70	199,08	200,42	201,59
Mojokerto	126,40	127,28	128,28	129,01	129,89
Madiun	175,61	176,10	176,70	177,01	177,40
Surabaya	2 862,41	2 874,70	2 885,56	2 896,20	2 904,75
Batu	202,32	204,00	205,79	207,49	209,13
Jawa Timur	39 075,15	39 292,97	39 500,85	39 698,63	39 886,29

Sumber/Source: BPS Provinsi Jawa Timur / BPS - Statistics of Jawa Timur Province

Tabel 13.2
Table

Laju Pertumbuhan Produk Domestik Regional Bruto Atas Dasar Harga Konstan 2010 Menurut Kabupaten/Kota di Provinsi Jawa Timur (persen), 2016–2020
Rate of Growth of Gross Regional Domestic Products at Constant 2010 Prices by Regency/Municipality in Jawa Timur Province (percent), 2016–2020

Kabupaten/Kota Regency/Municipality	2016	2017	2018	2019	2020
(1)	(2)	(3)	(4)	(5)	(6)
Kabupaten/Regency					
Pacitan	5,21	4,98	5,51	5,08	(1,84)
Ponorogo	5,29	5,10	5,31	5,01	(0,90)
Trenggalek	5,00	5,02	5,03	5,08	(2,17)
Tulungagung	5,02	5,08	5,21	5,32	(3,09)
Blitar	5,08	5,07	5,10	5,12	(2,29)
Kediri	5,02	4,90	5,08	5,07	(2,41)
Malang	5,30	5,43	5,56	5,50	(2,68)
Lumajang	4,70	5,05	5,02	4,77	(2,79)
Jember	5,23	5,11	5,23	5,31	(2,98)
Banyuwangi	5,38	5,45	5,84	5,55	(3,58)
Bondowoso	4,97	5,03	5,10	5,29	(1,36)
Situbondo	5,00	5,07	5,47	5,45	(2,33)
Probolinggo	4,77	4,46	4,47	4,56	(2,12)
Pasuruan	5,44	5,72	5,79	5,83	(2,03)
Sidoarjo	5,51	5,80	6,02	5,99	(3,69)
Mojokerto	5,49	5,73	5,88	5,81	(1,11)
Jombang	5,40	5,36	5,44	5,06	(1,98)
Nganjuk	5,29	5,26	5,38	5,36	(1,71)
Madiun	5,27	5,42	5,10	5,42	(1,69)
Magetan	5,31	5,09	5,22	5,04	(1,64)
Ngawi	5,21	5,07	5,21	5,05	(1,69)
Bojonegoro	21,95	10,25	4,40	6,34	(0,40)
Taban	4,90	4,98	5,17	5,14	(5,85)
Lamongan	5,86	5,50	5,45	5,44	(2,65)
Gresik	5,49	5,83	5,97	5,41	(3,68)
Bangkalan	0,66	3,53	4,22	1,03	(5,59)
Sampang	6,17	4,69	4,56	1,42	(0,29)
Pamekasan	5,35	5,04	5,46	4,92	(2,54)
Sumenep	2,58	2,86	3,63	0,14	(1,13)
Kota/Municipality					
Kediri	5,54	5,14	5,43	5,47	(6,25)
Blitar	5,76	5,78	5,83	5,84	(2,28)
Malang	5,61	5,69	5,72	5,73	(2,26)
Probolinggo	5,88	5,88	5,94	5,94	(3,64)
Pasuruan	5,46	5,47	5,54	5,56	(4,33)
Mojokerto	5,77	5,65	5,80	5,75	(3,69)
Madiun	5,90	5,93	5,96	5,69	(3,39)
Surabaya	6,00	6,13	6,20	6,10	(4,85)
Batu	6,61	6,56	6,50	6,52	(6,46)
Jawa Timur	5,57	5,46	5,50	5,52	(2,39)

Sumber/Source: BPS Provinsi Jawa Timur / BPS- Statistics of Jawa Timur Province

Tabel
Table 13.3**Jumlah Penduduk Miskin Menurut Kabupaten/Kota di
Provinsi Jawa Timur (ribu), 2016 – 2020**
**Number of Poor Population by Regency/Municipality in East
Java Province (thousand), 2016 – 2020**

Kabupaten/Kota Regency/Municipality	2016	2017	2018	2019	2020
(1)	(2)	(3)	(4)	(5)	(6)
Kabupaten/Regency					
Pacitan	85,53	85,26	78,64	75,86	80,82
Ponorogo	102,06	99,03	90,22	83,97	86,74
Trenggalek	91,49	89,77	83,50	76,44	81,06
Tulungagung	84,35	82,80	75,23	70,01	76,40
Blitar	113,51	112,93	112,40	103,75	108,55
Kediri	197,43	191,08	177,20	163,95	179,93
Malang	293,74	283,96	268,49	246,60	265,56
Lumajang	115,91	112,65	103,69	98,88	102,60
Jember	265,10	266,90	243,42	226,57	247,99
Banyuwangi	140,45	138,54	125,50	121,37	130,37
Bondowoso	114,63	111,66	110,98	103,33	110,24
Situbondo	89,68	88,23	80,27	76,44	83,74
Probolinggo	240,47	236,72	217,06	207,22	218,35
Pasuruan	168,06	165,64	152,48	141,09	151,43
Sidoarjo	136,79	135,42	125,75	119,29	127,05
Mojokerto	115,38	111,79	111,55	108,81	118,80
Jombang	133,32	131,16	120,19	116,44	125,94
Nganjuk	127,90	125,52	127,28	118,51	122,73
Madiun	85,97	83,43	77,75	71,91	78,30
Magetan	69,24	65,87	64,86	60,43	65,09
Ngawi	126,65	123,76	123,09	119,43	128,19
Bojonegoro	180,99	178,25	163,94	154,64	161,10
Tuban	198,35	196,10	178,64	170,80	187,13
Lamongan	176,92	171,38	164,00	157,11	164,68
Gresik	167,12	164,08	154,02	148,61	164,05
Bangkalan	205,71	206,53	191,33	186,11	204,00
Sampang	227,80	225,13	204,82	202,21	224,74
Pamekasan	142,32	137,77	125,76	122,43	129,41
Sumenep	216,14	211,92	218,60	211,98	220,23
Kota/Municipality					
Kediri	23,64	24,07	21,90	20,54	22,19
Blitar	9,97	11,22	10,47	10,10	11,10
Malang	37,03	35,89	35,49	35,39	38,77
Probolinggo	18,37	18,23	16,90	16,37	17,72
Pasuruan	14,93	14,85	13,45	12,92	13,40
Mojokerto	7,24	7,28	7,04	6,63	8,09
Madiun	9,05	8,70	7,92	7,69	8,83
Surabaya	161,01	154,71	140,81	130,55	145,67
Batu	9,05	8,77	7,98	7,89	8,12
Jawa Timur	4 703,30	4 617,01	4 332,59	4 112,25	4 419,10

Sumber/Source: BPS Provinsi Jawa Timur / BPS - Statistics of Jawa Timur Province

Tabel
Table 13.4

**Indeks Pembangunan Manusia Menurut Kabupaten/Kota
di Provinsi Jawa Timur, 2016 – 2020**
**Human Development Index by Regency/Municipality in East
Java Province, 2016 – 2020**

Kabupaten/Kota Regency/Municipality	2016	2017	2018	2019	2020
(1)	(2)	(3)	(4)	(5)	(6)
Kabupaten/Regency					
Pacitan	65,74	66,51	67,33	68,16	68,39
Ponorogo	68,93	69,26	69,91	70,56	70,81
Trenggalek	67,78	68,10	68,71	69,46	69,74
Tulungagung	70,82	71,24	71,99	72,62	73,00
Blitar	68,88	69,33	69,93	70,57	70,58
Kediri	69,87	70,47	71,07	71,85	72,05
Malang	67,51	68,47	69,40	70,35	70,36
Lumajang	63,74	64,23	64,83	65,33	65,46
Jember	64,01	64,96	65,96	66,69	67,11
Banyuwangi	69,00	69,64	70,06	70,60	70,62
Bondowoso	64,52	64,75	65,27	66,09	66,43
Situbondo	65,08	65,68	66,42	67,09	67,38
Probolinggo	64,12	64,28	64,85	65,60	66,07
Pasuruan	65,71	66,69	67,41	68,29	68,60
Sidoarjo	78,17	78,70	79,50	80,05	80,29
Mojokerto	71,38	72,36	72,64	73,53	73,83
Jombang	70,03	70,88	71,86	72,85	72,97
Nganjuk	70,50	70,69	71,23	71,71	71,72
Madiun	69,67	70,27	71,01	71,69	71,73
Magetan	71,94	72,60	72,91	73,49	73,92
Ngawi	68,96	69,27	69,91	70,41	70,54
Bojonegoro	66,73	67,28	67,85	68,75	69,04
Tuban	66,19	66,77	67,43	68,37	68,40
Lamongan	70,34	71,11	71,97	72,57	72,58
Gresik	74,46	74,84	75,28	76,10	76,11
Bangkalan	62,06	62,30	62,87	63,79	64,11
Sampang	59,09	59,90	61,00	61,94	62,70
Pamekasan	63,98	64,93	65,41	65,94	66,26
Sumenep	63,42	64,28	65,25	66,22	66,43
Kota/Municipality					
Kediri	76,33	77,13	77,58	78,08	78,23
Blitar	76,71	77,10	77,58	78,56	78,57
Malang	80,46	80,65	80,89	81,32	81,45
Probolinggo	71,50	72,09	72,53	73,27	73,27
Pasuruan	74,11	74,39	74,78	75,25	75,26
Mojokerto	76,38	76,77	77,14	77,96	78,04
Madiun	80,01	80,13	80,33	80,88	80,91
Surabaya	80,38	81,07	81,74	82,22	82,23
Batu	73,57	74,26	75,04	75,88	75,90
Jawa Timur	69,74	70,27	70,77	71,50	71,71

Sumber/Source: BPS Provinsi Jawa Timur / BPS- Statistics of Jawa Timur Province

DATA

MENCERDASKAN BANGSA

Enlighten The Nation



**BADAN PUSAT STATISTIK
KABUPATEN MAGETAN
BPS-STATISTICS OF MAGETAN REGENCY**

Jalan Mayjend Sukowati No. 1A, Magetan
Telepon : (0351) 895098 | Fax : (0351) 895098
Homepage : magetankab.bps.go.id
Email : bps3520.bps.go.id

