

Kabupaten

MOJOKERTO

Dalam Angka

Mojokerto Regency in Figures

2021



**BADAN PUSAT STATISTIK
KABUPATEN MOJOKERTO**
BPS-Statistics of Mojokerto Regency


Kabupaten

MOJOKERTO

Dalam Angka

Mojokerto Regency in Figures

2021



KABUPATEN MOJOKERTO DALAM ANGKA

Mojokerto Regency in Figures

2021

ISSN: 0215-4358

No. Publikasi/*Publication Number*: 35160.2102

Katalog /*Catalog*: 1102001.3516

Ukuran Buku/*Book Size*: 14,8 cm x 21 cm

Jumlah Halaman/*Number of Pages*: xlvii + 445 hal/*pages*

Naskah/*Manuscript*:

BPS Kabupaten Mojokerto

BPS-Statistics of Mojokerto Regency

Penyunting/*Editor*:

BPS Kabupaten Mojokerto

BPS-Statistics of Mojokerto Regency

Gambar Kover/*Cover Design*:

BPS Kabupaten Mojokerto

BPS-Statistics of Mojokerto Regency

Ilustrasi Kover/*Cover Illustration*:

Candi Bajang Ratu

Diterbitkan oleh/*Published by*:

©BPS Kabupaten Mojokerto/*BPS-Statistics of Mojokerto Regency*

Dicetak oleh/*Printed by*:

CV. Azka Putra Pratama

Dilarang mengumumkan, mendistribusikan, mengomunikasikan, dan/atau menggandakan sebagian atau seluruh isi buku ini untuk tujuan komersil tanpa izin tertulis dari Badan Pusat Statistik.

Prohibited to announce, distribute, communicate, and/or copy part or all of this book for commercial purpose without permission from BPS-Statistics Indonesia.

TIM PENYUSUN/DRAFTING TEAM

- Penanggung Jawab Umum
General Responsible : Ir. Mohammad Farikhin, M.Si
- Koordinator Teknis
Technic Coordinator : Tony Hartono, SST., M.Si.
- Penyusun Naskah
Author Manuscript : Dewi Fitriana, SST., M.Si.
Yuniar Iriyanti, SST.
Tony Hartono, SST., M.Si.
Esti Indri Aryani S.ST, M.Si.
Sri Daniati S.Si., M.AP.
Denny Setyanto Herry Suksmantri
Nurul Maulida
- Penyunting/*Editor* : Tony Hartono, SST., M.Si.
- Tata Letak/*Layouter* : Tony Hartono, SST., M.Si.
- Pengolah Data/*Data Processing* : Dewi Fitriana, SST., M.Si.
Yuniar Iriyanti, SST.
Tony Hartono, SST., M.Si.
Esti Indri Aryani S.ST, M.Si.
Sri Daniati S.Si., M.AP.
Denny Setyanto Herry Suksmantri
Nurul Maulida
- Gambar Kulit/*Cover Design* : Nicken Worosasi., S.Tr. Stat.
- Infografis/*Infographics* : Dewi Fitriana, SST., M.Si.
Yuniar Iriyanti, SST.
Tony Hartono, SST., M.Si.
Esti Indri Aryani S.ST, M.Si.
Sri Daniati S.Si., M.AP.
Denny Setyanto Herry Suksmantri
Nurul Maulida

KEPALA BPS KABUPATEN MOJOKERTO
CHIEF STATISTICIAN OF MOJOKERTO REGENCY



Ir. Mohammad Farikhin, M.Si



KATA PENGANTAR

Kabupaten Mojokerto Dalam Angka 2021 merupakan publikasi tahunan yang diterbitkan oleh BPS Kabupaten Mojokerto. Disadari bahwa publikasi ini belum sepenuhnya memenuhi harapan pihak pemakai data khususnya para perencana, namun diharapkan dapat membantu melengkapi penyusunan rencana pembangunan di Kabupaten Mojokerto.

Publikasi ini dapat terwujud berkat kerja sama dan bantuan dari berbagai pihak baik instansi pemerintah maupun swasta. Kepada semua pihak yang telah memberikan bantuan disampaikan penghargaan dan terima kasih yang sebesar-besarnya.

Walaupun publikasi ini telah disiapkan sebaik-baiknya, namun disadari masih ada kekurangan dan kesalahan yang terjadi. Untuk perbaikan publikasi ini, tanggapan dan saran yang bersifat konstruktif dari para pemakai sangat diharapkan.

Mojokerto, 26 Februari 2021
Kepala
BPS Kabupaten Mojokerto

Ir. Mohammad Farikhin, M.Si



PREFACE

Mojokerto Regency in Figures 2021 is an annual publication written by BPS Mojokerto Regency. Despite the fact that this publication has not perfect and has not fully filled the user's hope, especially for the planners, it hopefully can assist the development planning of Mojokerto Regency.

The release has been made with the assistance and contribution from both public institutions and private organizations. Therefore to all parties who have been involved in the preparation of this publication, I would like to express my highly appreciation and gratitude.

In spite of high effort in preparation, failures and mistakes are still probably occurred. Comments and constructive suggestions for the improvement of this publication are always welcome.

Mojokerto, February 26th 2021
Chief Statistician of
Mojokerto Regency



Ir. Mohammad Farikhin, M.Si

DAFTAR ISI / CONTENTS

	Halaman Page
Kata Pengantar/ <i>Preface</i>	ix
Daftar Isi/ <i>Contents</i>	xi
Daftar Tabel/ <i>List of Tables</i>	xiii
Daftar Gambar/ <i>List of Figures</i>	xxix
Penjelasan Umum/ <i>Explanatory Notes</i>	xxxiii
Daftar Singkatan/ <i>List of Abbreviations</i>	xxxv
Statistik Kunci/ <i>Key Statistics</i>	xxxvi
1. Geografi dan Iklim/ <i>Geography and Climate</i>	1
2. Pemerintahan/ <i>Government</i>	35
3. Penduduk dan Ketenagakerjaan/ <i>Population and Employment</i>	69
4. Sosial dan Kesejahteraan Rakyat/ <i>Social and Welfare</i>	105
5. Pertanian, Kehutanan, Peternakan, dan Perikanan/ <i>Agriculture, Forestry, Livestock, and Fishery</i>	227
6. Pertambangan dan Energi/ <i>Mining and Energy</i>	295
7. Pariwisata/ <i>Tourism</i>	305
8. Transportasi dan Komunikasi/ <i>Transportation and Communication</i>	317
9. Perbankan, Koperasi, dan Harga-harga/ <i>Banking, Cooperative, dan Prices</i>	339
10. Pengeluaran Penduduk/ <i>Population Expenditure</i>	359
11. Perdagangan/ <i>Trade</i>	371
12. Sistem Neraca Regional/ <i>System of Regional Accounts</i>	405
13. Perbandingan Antar Kabupaten/Kota/ <i>Regency/Municipal Comparison</i>	433

DAFTAR TABEL/LIST OF TABLES

		Halaman <i>Page</i>
1.	GEOGRAFI DAN IKLIM/GEOGRAPHY AND CLIMATE	1
1.1	KEADAAN GEOGRAFI	9
	GEOGRAPHY CONDITION	9
1.1.1	Luas Daerah dan Jumlah Pulau Menurut Kecamatan, 2020	9
	<i>Total Area and Number of Islands by Subdistrict, 2020.....</i>	<i>9</i>
1.1.2	Tinggi Wilayah dan Jarak ke Ibukota, 2020	11
	<i>Altitude and Distance to the Capital, 2020.....</i>	<i>11</i>
1.1.3	Luas Daerah per Kecamatan Menurut Letak Ketinggian dari Permukaan Laut (Ha), 2020	12
	<i>District Areas by Altitudes from Sea Level (Ha), 2020.....</i>	<i>12</i>
1.1.4	Luas Daerah per Kecamatan Menurut Klasifikasi Kemiringan Tanah (Ha), 2020	13
	<i>The District Areas by Sloping Classification (Ha), 2020</i>	<i>13</i>
1.1.5	Nama dan Panjang Sungai Yang Melintas di Kabupaten Mojokerto, 2020	14
	<i>Rivers and Its Lengths which Pass to Mojokerto Regency, 2020.....</i>	<i>14</i>
1.2	KEADAAN IKLIM	16
	CLIMATE CONDITION	16
1.2.1	Pengamatan Unsur Iklim di Stasiun Pengamatan dan Kecamatan di Kabupaten Mojokerto, 2020	16
	<i>Observation of Climate Elements at Climate Station and Subdistrict in Mojokaerto Regency, 2020</i>	<i>16</i>
1.2.2	Curah Hujan per Bulan Menurut Stasiun Pengamatan (mm), 2020...	17
	<i>Monthly Rainfall by Perception Station (mm), 2020</i>	<i>17</i>
1.2.3	Jumlah Hari Hujan per Bulan Menurut Stasiun Pengamatan, 2020...	19
	<i>Monthly Number of Rain Days by Perception Station, 2020</i>	<i>19</i>
1.2.4	Hasil Uji Kualitas Air Bersih Kegiatan Pemantauan Dan Pemulihan Kualitas Lingkungan, 2020	21
	<i>Results of Clean Water Quality Test for Environmental Quality Monitoring and Restoration Activities, 2020</i>	<i>21</i>
1.2.5	Hasil Uji Kualitas Air Bersih Kegiatan Pemantauan Dan Pemulihan Kualitas Lingkungan, 2020	24

	<i>Clean Water Quality Test Results Of Environmental Quality Monitoring And Restoration Of Environmental Quality, 2020.....</i>	24
1.2.6	Hasil Uji Kualitas Air Limbah Kegiatan Pemantauan Dan Pemulihan Kualitas Lingkungan, 2020 <i>Wastewater Quality Test Results Of Environmental Quality Monitoring And Restoration Of Environmental Quality, 2020.....</i>	28
1.2.7	Hasil Uji Kualitas Udara Ambien Kegiatan Pemantauan Dan Pemulihan Kualitas Lingkungan, 2020..... <i>Results Of The Air Quality Test Of Environmental Quality Monitoring And Restoration Of Environmental Quality, 2020.....</i>	33
2.	PEMERINTAHAN/GOVERNMENT	35
2.1	WILAYAH ADMINISTRATIF	42
	ADMINISTRATIVE AREA	42
2.1.1	Jumlah Desa ¹ /Kelurahan Menurut Kecamatan, 2016–2020 <i>Number of Villages¹/Kelurahan by Subdistrict, 2016–2020</i>	42
2.1.2	Jumlah Desa, Kelurahan, Dusun, Rukun Warga dan Rukun Tetangga Menurut Kecamatan, 2020 <i>Number of Villages, Kelurahan, Dusun, Rukun Warga and Rukun Tetangga by Subdistrict, 2020.....</i>	43
2.1.3	Jumlah Lembaga Pemberdayaan Masyarakat (LPM) Menurut Kategori di Kabupaten Mojokerto, 2020 <i>Number Emporwerment Society Organization by Categories in Mojokerto Regency, 2020.....</i>	44
2.1.4	Jumlah Organisasi Kemasyarakatan Yang Terdaftar 2017-2020..... <i>Number of Enlisted Social Organization 2017-2020</i>	45
2.1.5	Jumlah Organisasi Kemasyarakatan Yang Terdaftar Menurut Kecamatan 2020..... <i>Number of Community Organizations Listed by District 2020.....</i>	46
2.1.6	Jumlah Pemohon dan Surat Keputusan Pemberian Hak Atas Tanah Menurut Kecamatan 2020 <i>Number of Applicant and Decree of Land Right Gift by Subdistrict 2020</i>	47
2.1.7	Jumlah Permohonan Ijin Perubahan Penggunaan Tanah Menurut Luas Tanah dan Penggunaan 2020..... <i>Number of Application of Permission to Change of Land by Its Wide and Utilization 2020.....</i>	48

	Halaman Page	
2.1.4	Data Perencanaan Pembangunan Kabupaten Mojokerto 2018 - 2020 <i>Mojokerto Regency Development Planning Data 2018 - 2020</i>	49 49
2.2	SUMBER DAYA MANUSIA	50
	HUMAN RESOURCES	50
2.2.1	Jumlah Pegawai Negeri Sipil Menurut Jabatan dan Jenis Kelamin, Desember 2019 dan Desember 2020	50
	<i>Number of Civil Servants by Occupation and Sex, Desember 2019 dan Desember 2020</i>	50
2.2.2	Jumlah Pegawai Negeri Sipil Menurut Tingkat Pendidikan dan Jenis Kelamin Desember 2019 dan Desember 2020.....	52
	<i>Number of Civil Servants by Educational Level and Sex December 2019 and December 2020</i>	52
2.2.3	Jumlah Pegawai Negeri Sipil Menurut Tingkat Kepangkatan dan Jenis Kelamin Desember 2019 dan Desember 2020	54
	<i>Number of Civil Servants by Hierarchy and Sex, December 2019 and December 2020</i>	54
2.3	POLITIK	56
	POLITIC	56
2.3.1	Jumlah Anggota Dewan Perwakilan Rakyat Daerah Menurut Partai Politik dan Jenis Kelamin, 2020.....	56
	<i>Total Members of Regional House of Representatives by Political Parties and Sex, 2020</i>	56
2.3.2	Komposisi Keanggotaan DPRD Kab. Mojokerto Menurut Komisi dan Fraksi, 2020	57
	<i>Composition of Legislative Member of Mojokerto Regency by Commission and Faction, 2020</i>	57
2.3.3	Jumlah Anggota DPRD Menurut Jenis Kelamin dan Tingkat Pendidikan, 2020	58
	<i>Number of Legislative Member by Sex and Education, 2020</i>	58
2.3.4	Frekuensi Kegiatan Rapat-Rapat DPRD Kab. Mojokerto, 2020.....	59
	<i>Meeting Activity Frequency of Legislative Mojokerto Regency, 2020</i>	59
2.3.5	Kekuatan Linmas Terlatih Menurut Kecamatan 2020.....	60
	<i>Civilian Trained Potentially by District, 2020</i>	60
2.3.6	Kekuatan Potensi Linmas Per Kecamatan 2020	61

	Halaman Page
Civilian Trained Potentially by District, 2020	61
2.3.7 Jumlah Organisasi Kemasyarakatan yang Terdaftar tahun 2017-2020	62
Number of Community Organizations Registered in 2017-2020	62
2.4 KEUANGAN DAERAH.....	63
GOVERNMENT FINANCE	63
2.4.1 Target dan Realisasi Pendapatan Pemerintah Kabupaten Mojokerto 2020	63
<i>Target and Actual of Government Revenue of Mojokerto Regency, 2020</i>	<i>63</i>
2.4.2 Realisasi Penerimaan Pajak Bumi dan Bangunan Menurut Kecamatan 2020.....	64
<i>Realization of Land and Building Taxes by Subdistrict, 2020.....</i>	<i>64</i>
2.4.3 Ringkasan Realisasi Anggaran Pendapatan dan Belanja Daerah 2020	65
<i>Summary of Regional Revenue and Expenditure Budget Realization, 2020</i>	<i>65</i>
3. PENDUDUK DAN KETENAGAKERJAAN/POPULATION AND EMPLOYMENT	69
3.1 PENDUDUK.....	78
POPULATION.....	78
3.1.1 Penduduk, Laju Pertumbuhan Penduduk per Tahun, Distribusi Persentase Penduduk, Kepadatan Penduduk, dan Rasio Jenis Kelamin Penduduk Menurut Kecamatan, 2020	78
<i>Population, Annual Population Growth Rate, Percentage Distribution of Population, Population Density, and Population Sex Ratio by Subdistrict, 2020</i>	<i>78</i>
3.1.2 Jumlah Penduduk Menurut Jenis Kelamin, 2020.....	81
<i>Number of Population by Sex, 2020</i>	<i>81</i>
3.1.3 Jumlah Penduduk Menurut Kelompok Umur dan Jenis Kelamin, 2020	82
<i>Population by Age Groups and Gender, 2020.....</i>	<i>82</i>
3.1.4 Rumah Tangga dan Rata-rata Banyaknya Anggota Rumah Tangga Menurut Kecamatan, 2020	83
<i>Number of Households and Average Household Size by Subdistrict, 2020.....</i>	<i>83</i>

	Halaman Page
3.1.5	Banyaknya Kelahiran Penduduk Menurut Jenis Kelamin, 2020..... 84 <i>Number of Birth Population by Sex, 2020</i> 84
3.1.6	Banyaknya Kematian Penduduk Menurut Jenis Kelamin, 2020 85 <i>Number of Death Population by Sex, 2020</i> 85
3.1.7	Banyaknya Penduduk yang Datang Menurut Jenis Kelamin, 2020.... 86 <i>Number of Moving In Population by Sex, 2020</i> 86
3.1.8	Banyaknya Penduduk yang Pindah Keluar Menurut Jenis Kelamin, 2020 87 <i>Number of Moving Out Population by Sex, 2020</i> 87
3.1.9	Jumlah Penduduk Menurut Jenis Kelamin dan Kecamatan Berdasarkan Hasil Sensus Penduduk 2020..... <i>Number of Population by Sex and Subdistrict Based on SP 2020 Result</i> 88
3.1.10	Persentase Penduduk dan Rasio Jenis Kelamin Menurut Kecamatan Berdasarkan Hasil Sensus Penduduk 2020 <i>Percentage of Population and Sex Ratio by Subdistrict Based on SP 2020 Result</i> 89
3.1.11	Jumlah Penduduk Menurut Kelompok Umur dan Jenis Kelamin Berdasarkan Hasil Sensus Penduduk 2020..... 90 <i>Population by Age Groups and Gender Based on SP 2020 Result 2020</i> .. 90
3.1.12	Jumlah Penduduk Menurut Kelompok Generasi dan Jenis Kelamin Berdasarkan Hasil Sensus Penduduk 2020..... <i>Number of Population by Generation Group and Subdistrict Based on SP 2020 Result</i> 91
3.2	KETENAGAKERJAAN 92 EMPLOYMENT 92
3.2.1	Pencari Kerja Terdaftar, Lowongan Kerja Terdaftar, dan Penempatan/Pemenuhan Tenaga Kerja Menurut Jenis Kelamin, 2020 92 <i>Number of Registered Job Applicants, Registered Job Vacancies, and Placement of Workers by Sex, 2020</i> 92
3.2.2	Jumlah Pencari Kerja yang Terdaftar Menurut Pendidikan dan Jenis Kelamin, 2020..... 95 <i>Number of Registered Job Seekers by Education and Sex, 2020</i> 95
3.2.3	Jumlah Pendaftaran dan Penghapusan Pencari Kerja, Pemenuhan/ Penempatan, serta Pendaftaran dan Penghapusan Lowongan

	Halaman Page
Pekerjaan, 2020	96
<i>Number of Registration and Job Seekers Cancelled, Job Placement, and Registration and Vacancy Cancelled, 2020</i>	<i>96</i>
3.2.4 Jumlah Pencari Kerja, Penempatan Kerja dan Permintaan Menurut Jenis Kelamin, 2020.....	97
<i>Number of Job Seekers, Job Placement and Job Vacancy by Sex, 2020.</i>	<i>97</i>
3.2.5 Pemegang Ijin Bekerja Bagi Warga Negara Asing Menurut Kewarganegaraan, 2017-2020	98
<i>Foreigners Having Job Permit By Nationality, 2017-2020</i>	<i>98</i>
3.2.6 Pemegang Ijin Bekerja Bagi Warga Negara Asing Menurut Lapangan Usaha, 2017-2020	99
<i>Foreigners Having Job Permit By Occupation, 2017-2020</i>	<i>99</i>
3.2.7 Penetapan Upah Minimum Regional (UMR) Wilayah Kabupaten Mojokerto, 2005-2020.....	100
<i>Stipulating of Minimum Regional Fee of Mojokerto Regency, 2005-2020</i>	<i>100</i>
3.2.8 Jumlah Penduduk Berumur 15 Tahun Keatas Menurut Jenis Kegiatan Selama Seminggu yang Lalu dan Jenis Kelamin di Kabupaten Mojokerto, 2020	101
<i>Population Aged 15 Years and Over by Type of Activity During The Previous Week and Sex in Mojokerto Regency, 2020</i>	<i>101</i>
3.2.9 Penduduk Berumur 15 Tahun Ke Atas yang Bekerja Selama Seminggu yang Lalu Menurut Status Pekerjaan Utama dan Jenis Kelamin di Kabupaten Mojokerto, 2020.....	102
<i>Population 15 Years of Age and Over who Worked During The Previous Week by Main Employment Status and Sex in Mojokerto Regency, 2020</i>	<i>102</i>
3.2.10 Penduduk Berumur 15 Tahun Ke Atas yang Bekerja Selama Seminggu yang Lalu Menurut Tingkat Pendidikan Tertinggi yang Ditamatkan dan Jenis Kelamin di Kabupaten Mojokerto, 2020	103
<i>Population 15 Years of Age and Over who Worked During The Previous Week by Educational Attainment and Sex in Mojokerto Regency, 2020</i>	<i>103</i>
4. SOSIAL DAN KESEJAHTERAAN RAKYAT/SOCIAL AND	

	Halaman Page
WELFARE	105
4.1 PENDIDIKAN	117
EDUCATION	117
4.1.1 Jumlah Sekolah, Guru, dan Murid Taman Kanak-Kanak (TK) di Bawah Kementerian Pendidikan dan Kebudayaan Menurut Kecamatan di Kabupaten Mojokerto, 2019/2020 dan 2020/2021	117
<i>Number of Schools, Teachers, and Pupils in Kindergarten Under The Ministry of Education and Culture by Subdistrict in Mojokerto Regency, 2019/2020 and 2020/2021</i>	<i>117</i>
4.1.2 Jumlah Sekolah, Guru, dan Murid Raudatul Athfal (RA) di Bawah Kementerian Agama Menurut Kecamatan di Kabupaten Mojokerto, 2019/2020 dan 2020/2021	120
<i>Number of Schools, Teachers, and Pupils in Raudatul Athfal (RA) Under The Ministry of Religious Affairs by Subdistrict in Mojokerto Regency, 2019/2020 and 2020/2021</i>	<i>120</i>
4.1.3 Jumlah Sekolah, Guru, dan Murid Sekolah Dasar (SD) di Bawah Kementerian Pendidikan dan Kebudayaan Menurut Kecamatan di Kabupaten Mojokerto, 2019/2020 dan 2020/2021	121
<i>Number of Schools, Teachers, and Pupils in Primary Schools Under The Ministry of Education and Culture by Subdistrict in Mojokerto Regency, 2019/2020 and 2020/2021</i>	<i>121</i>
4.1.4 Jumlah Sekolah, Guru, dan Murid Madrasah Ibtidaiyah (MI) di Bawah Kementerian Agama Menurut Kecamatan Menurut Kecamatan di Kabupaten Mojokerto, 2019/2020 dan 2020/2021	124
<i>Number of Schools, Teachers, and Pupils in Madrasah Ibtidaiyah (MI) Under The Ministry of Religious Affairs by Subdistrict in Mojokerto Regency, 2019/2020 and 2020/2021</i>	<i>124</i>
4.1.5 Jumlah Sekolah, Guru, dan Murid Sekolah Menengah Pertama (SMP) di Bawah Kementerian Pendidikan dan Kebudayaan Menurut Kecamatan di Kabupaten Mojokerto, 2019/2020 dan 2020/2021	127
<i>Number of Schools, Teachers, and Pupils in Junior High Schools Under The Ministry of Education and Culture by Subdistrict in Mojokerto Regency, 2019/2020 and 2020/2021</i>	<i>127</i>

4.1.6	Jumlah Sekolah, Guru, dan Murid Madrasah Tsanawiyah (MTs) di Bawah Kementerian Agama Menurut Kecamatan di Kabupaten Mojokerto, 2019/2020 dan 2020/2021	130
	<i>Number of Schools, Teachers, and Pupils in Madrasah Tsanawiyah (MTs) Under The Ministry of Religious Affairs by Subdistrict in Mojokerto Regency, 2019/2020 and 2020/2021</i>	130
4.1.7	Jumlah Sekolah, Guru, dan Murid Sekolah Menengah Atas (SMA) di Bawah Kementerian Pendidikan dan Kebudayaan Menurut Kecamatan di Kabupaten Mojokerto, 2019/2020 dan 2020/2021	133
	<i>Number of Schools, Teachers, and Pupils in Senior High Schools Under The Ministry of Education and Culture by Subdistrict in Mojokerto Regency, 2019/2020 and 2020/2021</i>	133
4.1.8	Jumlah Sekolah, Guru, dan Murid Sekolah Menengah Kejuruan (SMK) di Bawah Kementerian Pendidikan dan Kebudayaan Menurut Kecamatan di Kabupaten Mojokerto, 2019/2020 dan 2020/2021	136
	<i>Number of Schools, Teachers, and Pupils in Vocational High Schools Under The Ministry of Education and Culture by Subdistrict in Mojokerto Regency, 2019/2020 and 2020/2021</i>	136
4.1.9	Jumlah Sekolah, Guru, dan Murid Madrasah Aliyah (MA) di Bawah Kementerian Agama Menurut Kecamatan di Kabupaten Mojokerto, 2019/2020 dan 2020/2021	139
	<i>Number of Schools, Teachers, and Pupils in Madrasah Aliyah (MA) Under the Ministry of Religious Affairs by Subdistrict in Mojokerto Regency, 2019/2020 and 2020/2021</i>	139
4.1.10	Jumlah Desa ¹ /Kelurahan yang Memiliki Fasilitas Sekolah Menurut Kecamatan dan Tingkat Pendidikan di Kabupaten Mojokerto, 2018–2020.....	142
	<i>Number of Villages¹/Kelurahan Having Educational Facilities by Subdistrict and Educational Level in Mojokerto Regency, 2018–2020....</i>	142
4.1.11	Jumlah Mahasiswa dan Tenaga Pengajar Menurut Perguruan Tinggi di Kabupaten Mojokerto	147
	<i>Number of Students and Teachers by college in Mojokerto Regency 2019/2020</i>	147
4.1.12	Angka Partisipasi Murni (APM) dan Angka Partisipasi Kasar (APK)	

	Halaman Page
Menurut Jenjang Pendidikan di Kabupaten Mojokerto, 2019 dan 2020	150
<i>Net Participation Rates and Gross Participation Rates by Educational Level in Mojokerto Regency, 2019 and 2020.....</i>	<i>150</i>
4.1.13 Persentase Penduduk Berumur 15 Tahun ke Atas yang Melek Huruf Menurut Jenis Kelamin di Kabupaten Mojokerto, 2018 - 2020	151
<i>Percentage of Literate People Aged 15 Years and Over by Gender in Mojokerto Regency, 2018 - 2020.....</i>	<i>151</i>
4.1.14 Indikator Pustaka Menurut Kecamatan di Kabupaten Mojokerto, 2020	152
<i>Literature Indicators by Subdistrict in Mojokerto Regency, 2020.....</i>	<i>152</i>
4.2 KESEHATAN	153
HEALTH.....	153
4.2.1 Jumlah Desa ¹ /Kelurahan Yang Memiliki Sarana Kesehatan Menurut Kecamatan di Kabupaten Mojokerto, 2018–2020.....	153
<i>Number of Villages¹/Kelurahan Having Health Facilities by Subdistrict in Mojokerto Regency, 2018–2020</i>	153
4.2.2 Banyaknya Tenaga Medis dan Paramedis di Puskesmas di Kabupaten Mojokerto, 2020	159
<i>Number of Physician and Paramedic at Public Health Centre, 2020</i>	159
4.2.3 Pencapaian Peserta KB Aktif di Kabupaten Mojokerto, 2020.....	160
<i>Number of Current Users of Family Planning Program in Mojokerto Regency, 2020</i>	160
4.2.4 Pencapaian Peserta KB Aktif Menggunakan MKEJ di Kabupaten Mojokerto, 2020	161
<i>Number of Current Users who used MKEJ Methods in Mojokerto Regency, 2020</i>	161
4.2.5 Pencapaian Peserta KB Aktif Menggunakan Non MKEJ di Kabupaten Mojokerto, 2020	162
<i>Number of Current Users who used Non MKEJ Methods in Mojokerto Regency, 2020</i>	162
4.2.6 Pencapaian Peserta KB Baru di Kabupaten Mojokerto, 2020.....	163
<i>Number of New Participant of Family Planning in Mojokerto Regency, 2020</i>	163
4.2.7 Pencapaian Peserta KB Baru Menggunakan MKEJ di Kabupaten	

	Halaman Page
Mojokerto, 2020	164
<i>Number of New Participant who used MKEJ Methods in Mojokerto Regency, 2020</i>	164
4.2.8 Pencapaian Peserta KB Baru Menggunakan Non MKEJ di Kabupaten Mojokerto, 2020	165
<i>Number of New Participant who used Non MKEJ Methods in Mojokerto Regency, 2020.....</i>	165
4.2.9 Pencapaian Peserta KB Aktif Swasta di Kabupaten Mojokerto, 2020	166
<i>Number of Private Current Users in Mojokerto Regency, 2020</i>	166
4.2.10 Pencapaian Peserta KB Aktif Swasta Menggunakan MKEJ di Kabupaten Mojokerto, 2020	167
<i>Number of Private Current Users who used MKEJ Methods in Mojokerto Regency, 2020.....</i>	167
4.2.11 Pencapaian Peserta KB Aktif Swasta Menggunakan Non MKEJ di Kabupaten Mojokerto, 2020	168
<i>Number of Private Current Users who used Non MKEJ Methods in Mojokerto Regency, 2020.....</i>	168
4.2.12 Perkembangan Strata Keluarga Sejahtera di Kabupaten Mojokerto, 2020	169
<i>Growth of Prosperous Family Strata in Mojokerto Regency, 2020</i>	169
4.3 AGAMA DAN SOSIAL LAINNYA	170
RELIGION AND OTHER SOCIAL AFFAIRS	170
4.3.1 Jumlah Penduduk Menurut Kecamatan dan Agama yang Dianut di Kabupaten Mojokerto, 2020	170
<i>Population by Subdistrict and Religion in Mojokerto Regency, 2020</i>	170
4.3.2 Jumlah Tempat Peribadatan Menurut Kecamatan di Kabupaten Mojokerto, 2020	171
<i>Number of Places of Worship by Subdistrict in Mojokerto Regency, 2020.....</i>	171
4.3.3 Jemaah Haji yang Berangkat Menurut Kecamatan di Kabupaten Mojokerto, 2020	172
<i>Hajj Pilgrims Embarked by District in Mojokerto Regency, 2020.....</i>	172
4.3.4 Jumlah Daftar Tunggu Jemaah Haji Menurut Kecamatan di Kabupaten Mojokerto, 2020	173
<i>Number of Waiting List of Hajj Pilgrims Embarked by District in</i>	

	Halaman Page
	173
4.3.5	174
	174
4.3.6	175
	175
4.3.7	178
	178
4.3.8	181
	181
4.3.9	182
	182
4.3.10	183
	183
4.3.11	185
	185
4.3.12	186
	186
4.3.13	

	Halaman Page
Mojokerto, 2020	188
<i>Number of Aid Recipients (head of household) and Food Social Assistance Budget By Subdistrict in Mojokerto Regency, 2020.....</i>	<i>188</i>
4.3.14 Data Penyandang Masalah Kesejahteraan Sosial Menurut Kecamatan di Kabupaten Mojokerto, 2020.....	189
<i>Data of Persons with Social Welfare Problems By Subdistrict in Mojokerto Regency, 2020.....</i>	<i>189</i>
4.3.15 Data Potensi dan Sumber Kesejahteraan Sosial Menurut Kecamatan di Kabupaten Mojokerto, 2020.....	206
<i>Potential Data and Sources of Social Welfare by Subdistrict in Mojokerto Regency, 2020.....</i>	<i>206</i>
4.3.16 Jumlah Lembaga Panti Asuhan Yatim Piatu (PAY) Menurut Kecamatan di Kabupaten Mojokerto, 2018 - 2020	212
<i>Number of Orphanage By Subdistrict in Mojokerto Regency, 2020.....</i>	<i>212</i>
4.3.17 Jumlah Lembaga Panti Asuhan Yatim Piatu (PAY) Menurut Kecamatan di Kabupaten Mojokerto, 2018 - 2020	213
<i>Number of Orphanage By Subdistrict in Mojokerto Regency, 2020.....</i>	<i>213</i>
4.3.18 Jumlah Kecelakaan Lalu Lintas, Kasus Kejahatan dan Penyelesaian Kasus Menurut Kepolisian Sektor di Kabupaten Mojokerto, 2020	214
<i>Number of Traffic Accidents, Reported Criminal Cases And Solved Cases by Subdistrict Police Office in Mojokerto Regency, 2020.....</i>	<i>214</i>
4.3.19 Banyaknya Perkara yang Masuk dan Diputuskan Menurut Jenis Perkara di Kabupaten Mojokerto, 2020	216
<i>Number of Cases Received and Sentenced by Kinds of Cases in Mojokerto Regency, 2020.....</i>	<i>216</i>
4.3.20 Banyaknya Perceraian yang Masuk dan yang Diputus Oleh Pengadilan Agama Mojokerto, 2020	218
<i>The number of divorces that have entered and are terminated by the Mojokerto Religious Court, 2020.....</i>	<i>218</i>
4.3.21 Perkara Perdata Permohonan Yang Masuk dan Yang Diputus oleh Pengadilan Negeri, 2020	219
<i>Civil Cases to Request Received and Sentenced by Court of First Instance, 2020.....</i>	<i>219</i>
4.3.22 Perkara Perdata Gugatan Yang Masuk dan Yang Diputus oleh Pengadilan Negeri, 2020	220

	Halaman Page
<i>Civil Cases to Claim Received and Sentenced by Court of First Instance, 2020</i>	220
4.3.23 Perkara Pidana Biasa Yang Masuk dan Yang Diputus oleh Pengadilan Negeri, 2020	221
<i>Criminal Cases Received and Sentenced by Court of First Instance, 2020</i>	221
4.3.24 Perkara Pidana Ringan Yang Masuk dan Yang Diputus oleh Pengadilan Negeri, 2020	222
<i>Light Criminal Cases Received and Sentenced by Court of First Instance, 2020</i>	222
4.3.25 Perkara Pidana Pelanggaran Lalu Lintas Yang Masuk dan Yang Diputus Oleh Pengadilan Negeri, 2020.....	223
<i>Traffic Collision of Criminal Cases Received and Sentenced by Court of First Instance, 2020</i>	223
4.3.26 Banyaknya Perkara Menurut Menurut Jenis Dan Bulan di Kabupaten Mojokerto, 2020	224
<i>Number of Cases by Type and Month in Mojokerto Regency, 2020</i>	224
4.4 KEMISKINAN	225
POVERTY	225
4.4.1 Garis Kemiskinan, Jumlah, dan Persentase Penduduk Miskin di Kabupaten Mojokerto, 2013–2020.....	225
<i>Poverty Line, Number, and Percentage of Poor People in Mojokerto Regency, 2013–2020</i>	225
4.4.2 Indeks Kedalaman Kemiskinan dan Indeks Keparahan Kemiskinan di Kabupaten Mojokerto, 2013–2020	226
<i>Poverty Gap Index and Poverty Severity Index in Mojokerto Regency, 2013–2020</i>	226
5. PERTANIAN, KEHUTANAN, PETERNAKAN, DAN PERIKANAN/ AGRICULTURE, FORESTRY, LIVESTOCK, AND FISHERY	227
5.1 HORTIKULTURA	237
HORTICULTURE	237
5.1.1 Luas Panen Tanaman Sayuran Menurut Kecamatan dan Jenis Tanaman (ha), 2019 dan 2020	237
<i>Harvested Area of Vegetbles by Subdistrict and Kind of Plant (ha), 2019 and 2020</i>	237

	Halaman Page
5.1.2	Produksi Tanaman Sayuran Menurut Kecamatan dan Jenis Tanaman (kuintal), 2019 dan 2020 241 <i>Production of Vegetables by Subdistrict and Kind of Plant (quintal), 2019 dan 2020 241</i>
5.1.3	Luas Panen Tanaman Sayuran dan Buah-buahan Semusim Menurut Jenis Tanaman (ha), 2017–2020 245 <i>Harvested Area of Seasonal Vegetables and Fruits by Kind of Plant (ha), 2017–2020..... 245</i>
5.1.4	Produksi Tanaman Sayuran dan Buah-buahan Semusim Menurut Jenis Tanaman (ton), 2017–2020 246 <i>Production of Seasonal Vegetables and Fruits by Kind of Plant (ha), 2016–2019 246</i>
5.1.5	Luas Panen Tanaman Biofarmaka Menurut Kecamatan dan Jenis Tanaman (m ²), 2019 dan 2020..... 247 <i>Harvested Area of Medicinal Plants by Subdistrict and Kind of Plant (m²), 2018 and 2019..... 247</i>
5.1.6	Produksi Tanaman Biofarmaka Menurut Kecamatan dan Jenis Tanaman (kg), 2019 and 2020 251 <i>Production of Medicinal Plants by Subdistrict and Kind of Plant (kg) 2019 and 2020 251</i>
5.1.7	Luas Panen Tanaman Biofarmaka Menurut Jenis Tanaman (m ²), 2017–2020..... 255 <i>Harvested Area of Medicinal Plants by Kind of Plant (m²), 2017–2020 .. 255</i>
5.1.8	Produksi Tanaman Biofarmaka Menurut Jenis Tanaman (kg), 2017–2020..... 256 <i>Production of Medicinal Plants by Kind of Plant (kg), 2017–2020..... 256</i>
5.1.9	Luas Panen Tanaman Hias Menurut Kecamatan dan Jenis Tanaman (m ²), 2018 and 2019 257 <i>Harvested Area of Ornamental Plants by Subdistrict and Kind of Plant (m²), 2018 and 2019..... 257</i>
5.1.10	Produksi Tanaman Hias Menurut Kecamatan dan Jenis Tanaman (tangkai), 2019 and 2020..... 261 <i>Production of Ornamental Plants by Subdistrict and Kind of Plant (stalks), 2019 and 2020 261</i>
5.1.11	Luas Panen Tanaman Hias Menurut Jenis Tanaman (m ²), 2018–

	Halaman Page
2020	265
<i>Harvested Area of Ornamental Plants by Kind of Plant (m²), 2018–2020</i>	<i>265</i>
5.1.12 Produksi Tanaman Hias Menurut Jenis Tanaman (tangkai), 2018–2020	266
<i>Production of Ornamental Plants by Kind of Plant (stalks), 2018–2020</i>	<i>266</i>
5.1.13 Produksi Buah-buahan Menurut Kecamatan dan Jenis Tanaman (kuintal), 2019 and 2020	267
<i>Production of Fruits by Subdistrict and Kind of Plant (quintal), 2019 and 2020</i>	<i>267</i>
5.1.14 Produksi Buah–Buahan dan Sayuran Tahunan Menurut Jenis Tanaman (ton), 2017–2020	273
<i>Production of Annual Fruits and vegetables by Kind of Plant (ton), 2017–2020</i>	<i>273</i>
5.2 PERKEBUNAN	274
<i>ESTATE CROPS</i>	<i>274</i>
5.2.1 Luas Areal Tanaman Perkebunan Menurut Kecamatan dan Jenis Tanaman (ha), 2019 dan 2020	274
<i>Planted Area of Estate Crops by Subdistrict and Type of Crops (ha), 2019 dan 2020</i>	<i>274</i>
5.2.2 Produksi Perkebunan Menurut Kecamatan dan Jenis Tanaman (ribu ton), 2019 dan 2020	278
<i>Production of Estate by Subdistrict and Type of Crops (thousand tons), 2019 and 2020</i>	<i>278</i>
5.3 TANAMAN PANGAN	282
<i>FOODCROPS</i>	<i>282</i>
5.3.1 Luas Lahan Sawah Menurut Kecamatan dan Jenis Pengairan di Kabupaten Mojokerto (ha), 2020	282
<i>Area of Wetland by Subdistrict and Type of Irrigation in Mojokerto Regency, 2020</i>	<i>282</i>
5.3.2 Luas Lahan Tegal/Kebun, Ladang/Huma, dan Lahan yang Sementara Tidak Diusahakan Menurut Kecamatan di Kabupaten Mojokerto (ha), 2020	283
<i>Area of Dry Field/Garden, Shifting Cultivation, Land and Temporarily Unused Land by Subdistrict in Mojokerto Regency</i>	

	(ha), 2020	283
5.3.3	Luas Panen Jagung, Kedelai, Kacang Tanah, Kacang Hijau, Ubi Kayu, Ubi Jalar Menurut Kecamatan di Kabupaten Mojokerto, 2020 Harvested Area of Maize, Soybean, Peanut, Mungbean, Cassava, and Sweet Potato by Subdistrict in Mojokerto Regency, 2020	284 284
5.4	PETERNAKAN	285
	<i>LIVESTOCK</i>	285
5.4.1	Populasi Ternak Menurut Kecamatan dan Jenis Ternak di Kabupaten Mojokerto, 2020	285
	<i>Livestock Population by Subdistrict and Kind of Livestock in Mojokerto Regency, 2020</i>	285
5.4.2	Populasi Unggas Menurut Kecamatan dan Jenis Unggas di Kabupaten Mojokerto, 2020	287
	<i>Poultry Population by Subdistrict and Kind of Poultry in Mojokerto Regency, 2020</i>	287
5.5	PERIKANAN	288
	<i>FISHERY</i>	288
5.5.1	Jumlah Rumah Tangga Perikanan Tangkap Menurut Kecamatan dan Subsektor di Kabupaten Mojokerto, 2019-2020	288
	<i>Number of Fish Capture Households by Subdistrict and Subsector in Mojokerto Regency, 2019-2020</i>	288
5.5.2	Produksi Perikanan Tangkap Menurut Kecamatan dan Subsektor di Kabupaten Mojokerto (ton), 2019-2020	289
	<i>Production of Fish Capture by Subdistrict and Subsector in Mojokerto Regency (ton), 2019-2020</i>	289
5.5.3	Jumlah Rumah Tangga dan Produksi Perikanan Tangkap Menurut Kecamatan dan Subsektor di Kabupaten Mojokerto (ton), 2020	290
	<i>Number Households and Production of Aquaculture by Subdistrict and Subsector in Mojokerto Regency (ton), 2020</i>	290
5.5.4	Produksi dan Nilai Produksi Perikanan Menurut Jenis Ikan di Kabupaten Mojokerto, 2020	291
	<i>Production and Fishery Production Value by Kind of Fish in Mojokerto Regency (ton), 2020</i>	291
5.5	KEHUTANAN	292
	<i>FORESTRY</i>	292

	Halaman Page
5.5.1	Luas Kawasan Hutan dan Konservasi Perairan Menurut Kecamatan di Kabupaten Mojokerto (ribu ha), 2020 292 <i>Extent of Forest Area, Inland Water, Coastal, and Marine Ecosystem by Subdistrict in Mojokerto Regency, 2020 (thousand ha) 292</i>
5.5.2	Luas Kawasan Hutan dan Perairan Menurut Kecamatan di Kabupaten Mojokerto (hektar), 2020 293 <i>Forest and Inland Water Area by Subdistrict in Mojokerto Regency (hectare), 2020 293</i>
5.5.3	Produksi Kayu Hutan Menurut Jenis Produksi di Kabupaten Mojokerto (m3), 2016 -2020 294 <i>Timber Production by Type of Product in Mojokerto Regency (m3), 2016 -2020 294</i>
6.	PERTAMBANGAN DAN ENERGI/MINING AND ENERGY 295
6.1	Banyaknya Tenaga Listrik yang Disalurkan, Jumlah Pelanggan dan Nilai Produksi Per Bulan di Kabupaten Mojokerto, 2020..... 301 <i>Number Of Electrics Energy Distributed, Number of Consumers, and Value of Productionper Month at Mojokerto Regency, 2020..... 301</i>
6.2	Daya Terpasang, Produksi Listrik dan Listrik Terjual pada Unit PLN di Kabupaten Mojokerto, 2011–2020..... 302 <i>Installed Capacity, Production, and Electricity Sold in Mojokerto Regency, 2011–2020..... 302</i>
6.3	Jumlah Pelanggan dan Air yang Disalurkan Menurut Jenis Pelanggan di Kabupaten Mojokerto, 2020..... 303 <i>Number of Customers and Distributed Clean Water by Type of Consumers in Mojokerto Regency, 2020..... 303</i>
6.4	Jumlah Pelanggan Menurut Tipe Pelanggan dan Kecamatan di Kabupaten Mojokerto, 2020 304 <i>Number of Customers by Type of Customers and Subdistrict in Mojokerto Regency, 2020 304</i>
7.	PARIWISATA/TOURISM 305
7.1	Jumlah Rumah Makan/Restoran Menurut Kecamatan, 2019-2020 ... 312 <i>Number of Restaurants by Subdistrict, 2019-2020..... 312</i>
7.2	Jumlah Akomodasi Hotel Menurut Kecamatan di Kabupaten Mojokerto, 2019-2020 313 <i>Number of Hotel Accomodations by Subdistrict in Mojokerto Regency,</i>

	Halaman Page
	313
7.3	314
	314
7.4	315
	315
8.	317
	322
8.1	324
	324
8.1.1	324
	324
8.1.2	325
	325
8.1.3	326
	326
8.1.4	327
	327
8.1.5	328
	328
8.1.6	329

	<i>Number of Vehicle Getting Through Mojokerto Regency Areas, 2018 - 2020</i>	329
8.1.7	Jumlah Kendaraan Wajib Uji Menurut Jenis Kendaraan dan Bahan Bakar, 2020	330
	<i>Number of Vehicle Obligated to Test by Kinds and Fuel, 2020</i>	330
8.1.8	Jumlah Pengusaha dan Armada Truk, 2020	331
	<i>Number of Entrepreneur and Fleet of Trucks, 2020</i>	331
8.1.9	Jumlah Pengusaha dan Armada Bus, 2020	332
	<i>Number of Entrepreneur and Fleet of Bus, 2020</i>	332
8.2	KOMUNIKASI	333
	COMMUNICATION	333
8.2.1	Jumlah Kantor Pos Pembantu Menurut Kecamatan di Kabupaten Mojokerto, 2017–2020.....	333
	<i>Number of Post Offices Subsidiaries by Subdistrict in Mojokerto Regency, 2017–2020</i>	333
8.2.2	Indikator Komunikasi di Kabupaten Mojokerto, 2018 - 2020	334
	<i>Communication Indicator in Mojokerto Regency Areas, 2018 - 2020</i>	334
8.2.3	Banyaknya Kegiatan Penerangan Menurut Media Yang Digunakan 2020	335
	<i>Number of Socialize Activity by Media 2020</i>	335
9.	PERBANKAN, KOPERASI, DAN HARGA-HARGA/BANKING, COOPERATIVE, AND PRICES	339
	<i>Number of Cooperatives by Type of Cooperative in Mojokerto Regency, 2020</i>	344
9.1	Jumlah Koperasi Menurut Kecamatan di Kabupaten Mojokerto, 2020	345
	<i>Number of Cooperative by Subdistrict in Mojokerto Regency, 2020</i>	345
9.2	Jumlah Koperasi Menurut Kelompok Koperasi di Kabupaten Mojokerto, 2020	348
	<i>Number of Cooperative by Group of Cooperative in Mojokerto Regency, 2020</i>	348
9.3	Jumlah Koperasi Menurut Jenis Koperasi di Kabupaten Mojokerto, 2020	351
	<i>Number of Cooperatives by Type of Cooperative in Mojokerto Regency, 2020</i>	351

	Halaman Page
9.4	Jumlah Koperasi Menurut Sektor Usaha di Kabupaten Mojokerto, 2020 354 <i>Number of Cooperative by Bussiness Sector in Mojokerto Regency, 2020</i> 354
9.5	Jumlah Koperasi Menurut Jenisnya dan Kecamatan di Kabupaten Mojokerto, 2020 357 <i>Number of Cooperative by Kind and Subdistrict in Mojokerto Regency, 2020</i> 357
9.6	Jumlah Pengembang Perumahan dan Jumlah Unit Rumah yang Dibangun, 2020 358 <i>Number of Housing Developers and Number of Housing Units Built, 2020</i> 358
10.	PENGELUARAN PENDUDUK/POPULATION EXPENDITURE 359
10.1	Rata-rata Pengeluaran per Kapita Sebulan Menurut Kelompok Komoditas (rupiah) di Kabupaten Mojokerto, 2019 dan 2020 366 <i>Monthly Average Expenditure per Capita by Commodity Group (rupiahs) in Mojokerto Regency, 2019 and 2020</i> 366
10.2	Persentase Pengeluaran per Kapita Sebulan Menurut Kelompok Komoditas di Kabupaten Mojokerto, 2019 dan 2020 367 <i>Percentage of Monthly Expenditure per Capita by Commodity Group in Mojokerto Regency, 2019 and 2020</i> 367
10.3	Rata-Rata Konsumsi Kalori Perkapita Sehari Menurut Kelompok Komoditas Makanan dan Kelompok Pengeluaran (Kcal), 2020 368 <i>Average Per Capita Daily Calorie Consumption by Food Commodity Group and Expenditure Group (Kcal), 2020</i> 368
10.3	Rata-Rata Konsumsi Protein Perkapita Sehari Menurut Kelompok Komoditas Makanan dan Kelompok Pengeluaran (Gram), 2020 369 <i>Average Per Capita Daily Protein Consumption According to Food Commodity Groups and Expenditure Groups (Gram), 2020</i> 369
11.	PERDAGANGAN/TRADE 371
11.1	Jumlah Perusahaan, Tenaga Kerja dan Nilai Produksi Menurut Klasifikasi Industri di Kabupaten Mojokerto, 2020 377 <i>Number of Establishment, Employees and Production Value by Industrial Classification in Mojokerto Regency, 2020</i> 377
11.2	Jumlah Perusahaan dan Nilai Produksi Menurut Kecamatan di

	Halaman Page
Kabupaten Mojokerto, 2020	378
<i>Number of Establishment and Production Value by Subdistrict in Mojokerto Regency, 2020</i>	378
11.3 Jumlah Perusahaan Menurut Bentuk Badan Hukum di Kabupaten Mojokerto, 2016–2020	379
<i>Number of Establishments by Type of Business Entity in Mojokerto Regency, 2016–2020</i>	379
11.4 Sebaran Kelompok Kategori Usaha Mikro di Kabupaten Mojokerto, 2020	380
<i>Distribution of Micro Business Cluster in Mojokerto Regency, 2020</i>	380
11.5 Jumlah Pedagang Menurut Kecamatan di Kabupaten Mojokerto, 2020	382
<i>Number of Merchants by Subdistrict in Mojokerto Regency, 2020</i>	382
11.6 Jumlah Sarana Perdagangan Menurut Jenisnya di Kabupaten Mojokerto, 2018–2020	383
<i>Number of Trading Facilities by Type of Facility in Mojokerto Regency, 2018–2020</i>	383
11.7 Jumlah Perdagangan Menurut Kecamatan di Kabupaten Mojokerto, 2020	384
<i>Number of Trades by Subdistrict in Mojokerto Regency, 2020</i>	384
11.8 Nilai Ekspor ke Negara Tujuan Ekspor (US\$), 2018–2020	385
<i>Export Value to the Export Destination Countries (US\$), 2018–2020</i>	385
11.9 Nilai Ekspor Tertinggi Menurut Komoditi (US\$), 2018–2020	386
<i>Highest Export Value by Commodity (US\$), 2018–2020</i>	386
11.10 Nilai Ekspor Kabupaten Mojokerto Menurut Bulan (US\$), 2018–2020	387
<i>Export Value of Mojokerto Regency by Months (US\$), 2018–2020</i>	387
11.11 Nilai Impor ke Kabupaten Mojokerto (US\$), 2018–2020	388
<i>Import Value to Mojokerto Regency (US\$), 2018–2020</i>	388
11.12 Nilai Impor Tertinggi Menurut Komoditi (US\$), 2018–2020	389
<i>Highest Import Value by Commodity (US\$), 2018–2020</i>	389
11.13 Banyaknya Proyek PMDN Yang Disetujui Menurut Sektor, 2018–2020	390
<i>Number of Domestic Investment Project which Agreed by Sector, 2018–2020</i>	390
11.14 Banyaknya Proyek PMA Yang Disetujui Menurut Sektor, 2018–2020	392
<i>Number of Foreign Investment Project which Agreed by Sector,</i>	

	Halaman Page
	2018–2020 392
11.15	Jumlah Penerbitan Tanda Daftar Perusahaan (TDP) Baru per Bulan, 2020 394 <i>Number of New Sign of Company Register Published per Month, 2020</i> 394
11.16	Banyaknya Pemegang Surat Ijin Usaha Perdagangan (SIUP) Menurut Golongan Usaha, 2020 395 <i>Number of SIUP's Holder by Business Faction, 2020</i> 395
11.17	Banyaknya Perusahaan Baru Menurut Sektor, 2018–2020 396 <i>Number of New Establishments by Sector, 2018–2020</i> 396
11.18	Prognosa dan Realisasi Pengadaan Gabah/Beras untuk Wilayah II Surabaya Selatan, 2020..... 397 <i>Prognosis and Realization of Rice Supply for Region II South Surabaya, 2020</i> 397
11.19	Mutasi Operasional Stock Beras untuk Wilayah II Surabaya Selatan (Kg), 2020 399 <i>Operational Mutation of Rice Stock for Region II South Surabaya (Kg), 2020</i> 399
11.20	Prognosa dan Realisasi Pengadaan Gabah/Beras untuk Wilayah Kabupaten Mojokerto, 2020 401 <i>Prognosis and Realization of Rice Supply for Region II Mojokerto Regency, 2020</i> 401
11.21	Kebijakan Harga Dasar Gabah dan Harga Pembelian Gabah/Beras, 2013–2020 403 <i>The Policy of Base Price of Rice and Purchase Price of Rice, 2013–2020.</i> 403
12.	SISTEM NERACA REGIONAL/SYSTEM OF REGIONAL ACCOUNTS 405
12.1.	Produk Domestik Regional Bruto Atas Dasar Harga Berlaku Menurut Lapangan Usaha (miliar rupiah), 2016–2020..... 414 <i>Gross Regional Domestic Product at Current Market Prices by Industry (billion rupiahs), 2016–2020</i> 414
12.2	Produk Domestik Regional Bruto Atas Dasar Harga Konstan 2010 Menurut Lapangan Usaha (miliar rupiah), 2016–2020..... 416 <i>Gross Regional Domestic Product at 2010 Constant Market Prices by Industry (billion rupiahs), 2016–2020</i> 416
12.3	Distribusi Persentase Produk Domestik Regional Bruto Atas Dasar

	Halaman Page
	418
	418
12.4	420
	420
12.5	422
	422
12.6	424
	424
12.7	426
	426
12.8	428
	428
12.9	429
	429
12.10	430

	Halaman Page
	<i>Prices of Mojokerto Regency by Expenditure (percent), 2015–2019</i> 430
12.11	Laju Pertumbuhan Produk Domestik Regional Bruto Atas Dasar Harga Konstan 2010 Kabupaten Mojokerto Menurut Jenis Pengeluaran (persen), 2015–2019 431
	<i>Growth Rate of Gross Regional Domestic Product at 2010 Constant Market Prices of Mojokerto Regency by Expenditure (percent), 2015–2019</i> 431
13.	PERBANDINGAN ANTAR KABUPATEN/KOTA/ REGENCY/ MUNICIPAL COMPARISON 433
13.1	Jumlah Penduduk Menurut Kabupaten/Kota di Provinsi Jawa Timur, 2016–2020 438
	<i>Population by Regency/Municipality in East Java Province, 2016– 2020</i> 438
13.2	Laju Pertumbuhan Produk Domestik Regional Bruto Atas Dasar Harga Konstan 2010 Menurut Kabupaten/Kota di Provinsi Jawa Timur (persen), 2016–2020..... 440
	<i>Rate of Growth of Gross Regional Domestic Products at Constant 2010 Prices by Regency/Municipality in East Java Province (percent), 2016–2020</i> 440
13.3	Jumlah Penduduk Miskin Menurut Kabupaten/Kota di Provinsi Jawa Timur (ribu), 2016–2020 442
	<i>Number of Poor Population by Regency/Municipality in East Java Province (thousand), 2016–2020</i> 442
13.4	Indeks Pembangunan Manusia Menurut Kabupaten/Kota di Provinsi Jawa Timur, 2016–2020..... 444
	<i>Human Development Index by Regency/Municipality in East Java Province, 2016–2020</i> 444

DAFTAR GAMBAR/LIST OF FIGURES

		Halaman <i>Page</i>
1.1	Distribusi Luas Kecamatan di Kabupaten Mojokerto (%).....	7
	<i>Subdistrict Area Distribution in Mojokerto Regency (%)</i>	<i>7</i>
1.2	Rata-Rata Curah Hujan 2020.....	8
	<i>Rainfall Average 2020</i>	<i>8</i>
2.1	Jumlah Lembaga Pemberdayaan Masyarakat (LPM) Menurut Kategori 2020	40
	<i>Number Emporwerment Society Organization by Categories 2020</i>	<i>40</i>
2.2	Jumlah Pegawai Negeri Sipil Menurut Jabatan dan Jenis Kelamin 2020	41
	<i>Number of Civil Servants by Occupation and Sex 2020.....</i>	<i>41</i>
3.1	Jumlah dan Laju Pertumbuhan Penduduk, 2020.....	76
	<i>Number and Population Growth Rate, 2020</i>	<i>76</i>
3.2	Piramida Penduduk Kabupaten Mojokerto, 2020.....	
	<i>Population Pyramid of Mojokerto Regency, 2020</i>	<i>77</i>
4.1	Rasio Jumlah Murid Terhadap Guru Menurut Kecamatan, 2020.....	115
	<i>Ratio of the Number of Students to Teachers by District, 2020.....</i>	<i>115</i>
4.2	Persentase Penduduk Miskin, 2013 - 2020	116
	<i>Percentage of Poor Population, 2013 - 2020</i>	<i>116</i>
5.1	Produksi Tanaman Sayuran Menurut Kecamatan dan Jenis Tanaman di Kabupaten Mojokerto (kuintal), 2019 dan 2020.....	235
	<i>Production of Vegetables by Subdistrict and Kind of Plant in Mojokerto Regency (quintal), 2019 and 2020</i>	<i>235</i>
5.2	Luas Panen Tanaman Biofarmaka Menurut Jenis Tanaman (m^2), 2018–2020	236
	<i>Harvested Area of Medicinal Plants by Kind of Plant (m^2), 2018–2020</i>	<i>236</i>
6.1	Produksi Listrik di Kabupaten Mojokerto, 2011–2020	299
	<i>Production of Electricity in Mojokerto Regency, 2011–2020</i>	<i>299</i>
6.2	Persentase Pelanggan Air Bersih Menurut Kategori Pelanggan di Kabupaten Mojokerto, 2020	300
	<i>Percentage of Clean Water Customer by Type of Customer in Mojokerto</i>	

	Halaman Page
	<i>Regency, 2020</i> 300
7.1	Jumlah Rumah Makan/Restoran di Kabupaten Mojokerto, 2020 310
	<i>Number of Restaurants in Mojokerto Regency, 2020</i> 310
7.2	Jumlah Obyek Wisata Menurut Jenis Obyek Wisata di Kabupaten Mojokerto, 2020 311
	<i>Number of Tourism Object by Type in Mojokerto Regency, 2020</i> 311
8.1	Persentase Panjang Jalan Menurut Kondisi Jalan di Kabupaten Mojokerto (km), 2020 322
8.2	Banyaknya Jembatan di Kabupaten Mojokerto, 2020..... 323
	<i>Number of Bridge in Mojokerto Regency, 2020</i> 323
9.1	Jumlah Koperasi Menurut Sektor Usaha di Kabupaten Mojokerto, 2020 343
	<i>Number of Cooperatives by Bussiness Sector in Mojokerto Regency, 2020</i> 343
9.2	Jumlah Koperasi Menurut Jenis Koperasi di Kabupaten Mojokerto, 2020 344
10.1	Rata-rata Pengeluaran per Kapita Sebulan menurut Kelompok Komoditas di Kabupaten Mojokerto (%), 2019-2020 364
	<i>Average Monthly Expenditure Per Capita by Commodity Group in Mojokerto Regency (%), 2019-2020</i> 364
10.2	Lima Komoditas Makanan Dengan Rata-rata Konsumsi Kalori Tertinggi, 2020 365
	<i>Five Food Commodities With the Highest Average Calorie Consumption, 2020</i> 365
11.1	Jumlah Perusahaan Menurut Klasifikasi Industri di Kabupaten Mojokerto, 2020 375
	<i>Number of Establishment by Industrial Clasification in Mojokerto Regency, 2020</i> 375
11.2	Persentase Nilai Ekspor berdasarkan Negara Tujuan Ekspor, 2020 ³⁷⁶ 376
	<i>Percentage of Export Value by Export Destination Countries, 2020</i> 376
12.1	Distribusi Persentase PDRB ADHB Menurut Lapangan Usaha (%), 2020 412
	<i>Percentage Distribution of GRDP at Current Market Prices by Industry (%),</i>

	Halaman Page
2020.....	412
12.2 Laju Pertumbuhan PDRB ADHK 2010 Menurut Lapangan Usaha (persen), 2020.....	413
<i>Growth Rate of Gross Regional Domestic Product at 2010 Constant Market Prices by Industry (percent), 2020.....</i>	413

<https://mojokertokab.bps.go.id>

PENJELASAN UMUM/EXPLANATORY NOTES

Tanda-tanda, satuan-satuan, dan lain-lainnya yang digunakan dalam publikasi ini adalah sebagai berikut:

Symbols, measurement units, and acronyms which are used in this publication, are as follows:

1. TANDA-TANDA/SYMBOLS

Data tidak tersedia/Data not available	: ...
Tidak ada atau nol /Null or zero	: -
Data dapat diabaikan/Data negligible	: 0
Tanda decimal/Decimal point	: ,
Data tidak dapat ditampilkan/Not applicable	: NA
Angka estimasi/Estimated figures	: e
Angka diperbaiki/Revised figures	: r
Angka sementara/Preliminary figures	: x
Angka sangat sementara/Very preliminary figures	: xx
Angka sangat sangat sementara/Very very preliminary figures	: xxx

2. SATUAN/UNITS

barel/barrel	: 158,99 liter/litres = 1/6,2898 m ³
hektar (ha)/hectare (ha)	: 10 000 m ²
kilometer (km)/kilometres (km)	: 1 000 meter/meters (m)
knot/knot	: 1,8523 km/jam (km/hour)
kuintal/quintal	: 100 kg
KWh	: 1 000 Watt hour
MWh	: 1 000 KWh
liter (untuk beras)/litre (for rice)	: 0,80 kg
MMSCF	: 1/35,3 m ³
metrik ton (m.ton)/metric ton (m. ton)	: 0,98421 long ton = 1 000 kg
ons/ounce	: 28,31 gram/grams
ton	: 1 000 kg

Satuan lain: buah, dus, butir, helai/lembar, kaleng, batang, pulsa, ton kilometer (ton-km), jam, menit, persen (%).

Other units: unit, pack, pieces, sheet, tin, pulse, ton-kilometres(ton-km), hour, minute, percent (%).

Perbedaan angka di belakang koma disebabkan oleh pembulatan angka.
The difference in decimal numbers is caused by rounding.

DAFTAR SINGKATAN/ LIST OF ABBREVIATIONS

SI	: Stasiun Iklim
SIMPK	: Stasiun Meteorologi Pertanian Khusus
t.t	: Tempat tidur
BCG	: Bacillus Calmette Guerin
DPT	: Difteri, Pertusis, Tetanus
TT	: Tetanus Toxoid
IOT	: Industri Obat Tradisional/ <i>Traditional Medicine Industry</i>
IKOT	: Industri Kecil Obat Tradisional/ <i>Traditional Medicine Small</i>
Alkes	: Alat kesehatan/ <i>Health Kits</i>
PKRT	: Perbekalan Kesehatan Rumah tangga/ <i>Household Health Logistics</i>
Kompl	: Komplemen/ <i>Complement</i>
IRTP	: Industri Pangan Produksi Rumah Tangga/ <i>Foods Home Industry</i>
PBF	: Pedagang Besar Farmasi/ <i>Pharmacy Whole-seller</i>
GFK	: Gudang Farmasi Kab/Kota/Regency/ <i>Municipality Pharmacy Warehouse</i>
RB	: Rumah Bersalin/ <i>Delivery House</i>
Pustu	: Puskesmas pembantu/ <i>Auxiliary Public Health Center</i>
BP	: Balai Pengobatan/ <i>Polyclinic</i>
TPS	: Tempat Pembuangan Sementara / <i>landfill</i>
Jamkesmas	: Jaminan kesehatan masyarakat miskin/ <i>Poor public health insurance</i>
PJKMU	: Program Jaminan Kesehatan Masyarakat Umum
SIUP	: Surat Ijin Usaha Perdagangan/ <i>Trading Permission Letter</i>
TDP	: Tanda Daftar Perusahaan/ <i>Company Registration Identity</i>
API	: Angka Pengenal Importir/ <i>Importer's Identity Number</i>

Statistik Kunci, 2018–2020 Key Statistics, 2018–2020

Rincian/Description (1)	Satuan/Unit (2)	2018 (5)	2019 (6)	2020 (7)
SOSIAL/SOCIAL				
Penduduk ¹ /Population ¹	juta/million	1,108	1,117	1,119
Laju Pertumbuhan Penduduk ¹ /Population Growth ¹	%	0,84	0,81	0,14
Angka Kelahiran Total-AKT ¹ /Total Fertility Rate-TFR ¹	anak/child
Angka Kematian Bayi-AKB (per 1000 kelahiran hidup) ¹ Infant Mortality Rate-IMR (per 1000 life births) ¹	bayi infant
Angka Harapan Hidup ^{1-e_y} /Life Expectancy Rate ¹	tahun/years	72,24	72,43	72,53
Angka Melek Huruf Usia 15+/ <i>Literacy Rate Aged 15+</i>	%	96,36	95,53	96,07
Tingkat Partisipasi Angkatan Kerja -TPAK ² <i>Labour Force Participation Rate-LFPR²</i>	%	71,92	69,46	69,79
Tingkat Pengangguran Terbuka-TPT ² <i>Unemployment Rate-UR²</i>	%	4,21	3,61	5,75
Penduduk Miskin ⁴ /Poor People ⁴	ribu/thousand	111,55	108,81	118,80
Persentase Penduduk Miskin ⁴ <i>Percentage of Poor People⁴</i>	%	10,08	9,75	10,57
Indeks Pembangunan Manusia-IPM ⁵ <i>Human Development Index⁵</i>	—	72.64	73.53	73.83
EKONOMI/ECONOMIC				
Produk Domestik Bruto (PDRB) Harga Berlaku ⁶ <i>Gross Regional Domestic Product (GRDP) at Current Price⁶</i>	milyar rupiah billion rupiahs	76 678,34	82 387,91	81 940,86
Laju Pertumbuhan Ekonomi ⁷ /Economic Growth ⁷	%	5,88	5,81	-1,11
PDRB Per Kapita Harga Berlaku ^{6,8} <i>Per Capita of GRDP at Current Price^{6,8}</i>	juta rupiah million rupiahs	69,14	73,65	72,65
Inflasi/Inflation (y-o-y)	%
Ekspor/Export	US\$	435 264 618	423 442 990	422 037 326
Impor/Import	miliar/billion US\$
Wisatawan Asing/Foreign Tourists	juta/million
Uang Beredar Luas (M ₂) <i>Broad Money</i>	triliun rupiah trillion rupiahs
Posisi Cadangan Devisa/Reserve Asset Position	miliar/billion US\$
Realisasi Penanaman Modal Dalam Negeri-PMDN <i>Realization of Domestic Investment</i>	triliun rupiah trillion rupiahs
Realisasi Penanaman Modal Asing-PMA <i>Realization of Foreign Investment</i>	miliar/billion US\$
Suku Bunga Sertifikat Bank Indonesia (1 bulan) ¹⁰ <i>Interest Rate of Bank Indonesia Certificate (1 month)¹⁰</i>	%
Kurs Tengah US\$/Middle Rates of US\$	rupiah/rupiahs	14 481	13 901	...
Indeks Harga Saham Gabungan (IHSG) <i>Composite Stocks Price Index (CSPI)</i>	—

- Catatan/Notes: ¹ Data 2006–2009: berdasarkan hasil SUPAS 2005; mulai 2010: Hasil proyeksi penduduk Indonesia 2010–2035 (pertengahan tahun/Juni)/*Data in 2006–2009: based on SUPAS 2005; since 2010: The result of Indonesia population prjection 2010–2035 (mid year/June)*
- ² Kondisi Agustus/*Condition at August*
- ³ Menggunakan penimbang hasil proyeksi penduduk tahun 2010–2035/*Weighted by the 2010–2035 population projection*
- ⁴ Kondisi Maret/*Condition at March*
- ⁵ Sejak tahun 2010, IPM dihitung dengan metode baru. Komponen IPM metode baru adalah angka harapan hidup saat lahir, harapan lama sekolah, rata-rata lama sekolah, dan pengeluaran per kapita/*Since 2010, HDI was calculated using new method. New HDI component are life expectancy at birth, expected years of schooling, means years of schooling, and expenditure per capita*
- ⁶ Mulai tahun 2010 mengadopsi *System of National Account 2008 (SNA 2008)*/*Since 2010 is in line with System of National Account 2008 (SNA 2008)*
- ⁷ Sebelum 2011 menggunakan tahun dasar 2000 (2000=100), mulai 2011 menggunakan tahun dasar 2010 (2010=100)/*Before 2011 using 2000 base year (2000=100), since 2011 using 2010 base year (2010=100)*
- ⁸ Mulai 2010 proyeksi penduduk berdasarkan hasil SP2010/*Since 2010 population projection based on SP2010*
- ⁹ IHK 82 kota (2012 = 100)/*CPI 82 cities (2012 = 100)*
- ¹⁰ Mulai 2010: menggunakan SBI 9 bulan/*Since 2010: using SBI 9 month*

BAB

1

GEOGRAPHY AND CLIMATE

GEOGRAFI DAN IKLIM

GEOGRAPHY AND CLIMATE



Wilayah Paling Sering Hujan

Kec. Pacet

167 hari

Wilayah Tertinggi

Kec. Trawas

600 mdpl

Wilayah Terluas

Kec. Dawarblandong

58,93 km²



PENJELASAN TEKNIS**TECHNICAL NOTES**

- | | |
|-----------------------------------------------------------------------------------------------------------------------------------------------------------------------------------------------------------------------------------------------------------------|---------------------------------------------------------------------------------------------------------------------------------------------------------------------------------------------------------------------------------------------------------|
| <p>1. Secara astronomis, Kabupaten Mojokerto terletak antara $111^{\circ}20'13''$ sampai dengan $111^{\circ}40'47''$ bujur timur dan antara $7^{\circ}18'35''$ sampai dengan $7^{\circ}47'0''$ lintang selatan.</p> | <p>1. <i>Astronomically, Mojokerto Regency is located between $111^{\circ}20'13''$ until $111^{\circ}40'47''$ East longitude and between $7^{\circ}18'35''$ until $7^{\circ}47'0''$ South latitude.</i></p> |
| <p>2. Berdasarkan posisi geografis, Kabupaten Mojokerto memiliki batas-batas: Utara – Kabupaten Lamongan dan Kabupaten Gresik; Selatan – Kabupaten Malang; Barat – Kabupaten Jombang; Timur – Kabupaten Sidoarjo dan Kabupaten Pasuruan.</p> | <p>2. <i>In terms of geographic position, Mojokerto Regency has boundaries as follows: North – Lamongan Regency and Gresik Regency, South – Malang Regency, West – Jombang Regency, East – Sidoarjo Regency and Pasuruan Regency.</i></p> |
| <p>3. Berdasarkan letak geografisnya, Kabupaten Mojokerto berada di wilayah daratan yang dikelilingi oleh sungai dan tidak memiliki pantai.</p> | <p>3. <i>In terms of geographic location, Mojokerto Regency is located in the area of land which is surrounded by the river and does not have a beach.</i></p> |
| <p>4. Kabupaten Mojokerto terdiri dari 18 kecamatan yaitu Jatirejo, Gondang, Pacet, Trawas, Ngoro, Pungging, Kutorejo, Mojosari, Bangsal, Mojoanyar, Dlanggu, Puri, Trowulan, Sooko, Gedeg, Jetis, Kemlagi, dan Dawarblandong.</p> | <p>4. <i>Mojokerto regency consists of 18 subdistricts, namely Jatirejo, Gondang, Pacet, Trawas, Ngoro, Pungging, Kutorejo, Kirkcaldy, Ward, Mojoanyar, Dlanggu, Puri, Trowulan, Sooko, Gedeg, Jetis, Kemlagi, and Dawarblandong.</i></p> |
| <p>5. Jarak antar kecamatan adalah jarak dari ibukota kecamatan ke ibukota kecamatan lain.</p> | <p>5. <i>The distance between subdistrict is the distance from the capital subdistrict to other subdistricts of the capital.</i></p> |
| <p>6. Luas daerah suatu wilayah kecamatan tidak termasuk hutan negara.</p> | <p>6. <i>The area of a region does not include the state forest subdistricts.</i></p> |

7. Ketinggian suatu wilayah dibagi menjadi 3 bagian yaitu ketinggian 0 sampai dengan kurang dari 500 meter, 500 sampai dengan kurang dari 1000 meter, dan lebih dari 1000 meter.
 8. Berdasarkan Badan Pertanahan Nasional membagi klasifikasi kemiringan menjadi 4 yaitu I: kemiringan lereng 0-2 derajat, II: kemiringan lereng 2-15 derajat, III: kemiringan lereng 15-40 derajat, IV: kemiringan lereng >40 derajat.
 9. Curah hujan di wilayah Kabupaten Mojokerto diamati dari 25 titik stasiun pengamatan yang tersebar di semua kecamatan.
7. *The height of a region is divided into three parts: a height of 0 to less than 500 meters, 500 to less than 1000 meters, and more than 1000 meters.*
 8. *According to the National Land Agency slope classification split into four, namely I: slope of 0-2 degrees, II: 2-15 degree slope, III: 15-40 degree slope, IV: slope > 40 degrees.*
 9. *Rainfall in Mojokerto Regency observed from 25 points observation stations spread across all districts.*

ULASAN

Topografi (bentuk permukaan bumi) wilayah Kabupaten Mojokerto terdiri dari dataran rendah dan pegunungan yang dilalui aliran sungai Brantas yang membelah dari selatan ke utara. Suhu udara berkisar antara 23o C sampai dengan 31o C, dengan ketinggian rata-rata 107 meter di atas permukaan laut.

Wilayah Kabupaten Mojokerto dengan luas 692,15 km². Secara administrasi, Kabupaten Mojokerto terbagi menjadi 18 kecamatan. Ditinjau dari kemiringan tanahnya, Kabupaten Mojokerto dapat dibagi menjadi 4 (empat) klasifikasi, yaitu :

1. Kemiringan I seluas 47.591,30 Hektar atau 48,70 persen, merupakan tanah berupa lereng dengan kemiringan 0 -2 derajat yang banyak dijumpai di Kecamatan Jetis, Kemplagi, Trowulan, dan Dawarblandong.
2. Kemiringan II seluas 22.072 hektar atau 22,26 persen, merupakan tanah berupa lereng dengan kemiringan 2 - 15 derajat yang banyak terdapa di Kecamatan Dawarblandong, Kutorejo, dan Pacet.
3. Kemiringan III seluas 8.474 hektar atau 8,6 persen merupakan tanah lereng dengan kemiringan 15 - 40 derajat. Tanah tersebut banyak dijumpai di Kecamatan Pacet dan Trawas.

DESCRIPTION

Topographically, Mojokerto Regency is located on consisting of lowlands and mountains through which the Brantas river flows from south to north. The air temperature ranges from 23o C to 31o C, with average elevation about 107 meters above sea level.

The territory of Mojokerto Regency, which is 692,15 square kilometers. Administratively, Mojokerto Regency is divided into 18 subdistrict. Judging from the slope of the land, Mojokerto Regency can be divided into 4 (four) classifications, namely:

- 1. Slope I covering an area of 47,591.30 Hectares or 48.70 percent, is land in the form of slopes with 0-2 degree slope which is often found in the Districts of Jetis, Kemplagi, Trowulan, and Dawarblandong.*
- 2. Slope II covering an area of 22,072 hectares or 22.26 percent, is land in the form of slopes with a slope of 2-15 degrees which is mostly found in Dawarblandong, Kutorejo, and Pacet Districts.*
- 3. Slope III covering an area of 8,474 hectares or 8.6 percent is slope land with a slope of 15 - 40 degrees. The land is often found in Pacet and Trawas Districts.*

4. Kemiringan IV seluas 19.409 Hektar atau 19,8 persen, merupakan tanah lereng dengan kemiringan lebih dari 40 derajat dan banyak dijumpai di Kecamatan Gondang, Pacet, dan Trawas.

Hujan terjadi hampir di sepanjang tahun 2020. Curah hujan tertinggi terjadi pada Bulan Februari, dengan jumlah curah hujan mencapai 13 443 mm, sedangkan hari hujan terbanyak terjadi pada Bulan Februari. Curah hujan tertinggi terjadi di pengamatan Kecamatan Pacet, yaitu titik Pacet 3 458 mm.

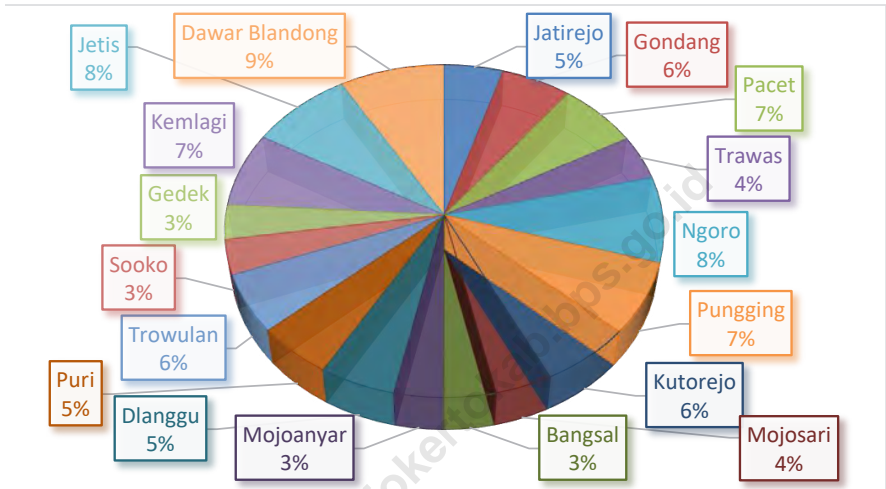
Kabupaten Mojokerto dilalui 61 sungai yang tersebar di beberapa kecamatan. Sungai terpanjang adalah sungai Jurangcetot yang melewati Kecamatan Jatirejo yaitu sepanjang 33,63 km. Selanjutnya sungai Gembolo sepanjang 31,63 km yang melintasi kecamatan Trawas, Pacet, Pungging, dan Kutorejo.

4. The slope IV area of 19,409 hectares or 19.8 percent, is a slope land with a slope of more than 40 degrees and is often found in the Districts of Gondang, Pacet, and Trawas.

The rain occurred almost throughout the year 2020. The highest rainfall occurred in February, with rainfall reaching 13 443 mm. The rainy day, the most rainy day occurred in February. The highest rainfall occurred in the observation of Trawas Subdistrict, that is the Pacet point 3 458 mm.

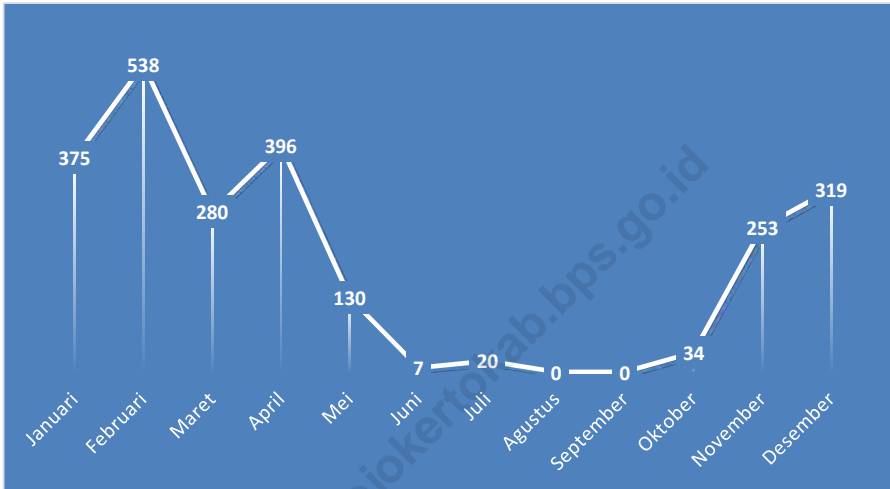
Mojokerto Regency is passed by 61 rivers spread in several sub-districts. The longest river is the Jurangcetot river which passes through Jatirejo District which is 33.63 km. Furthermore, the Gembolo river along 31,63 km that crosses the districts of Trawas, Pacet, Pungging, and Kutorejo.

Gambar 1.1 Distribusi Luas Kecamatan di Kabupaten Mojokerto (%)
Figures 1.1 Subdistrict Area Distribution in Mojokerto Regency (%)



Sumber/Source: Dinas Pekerjaan Umum dan Penataan Ruang Kabupaten Mojokerto/*Public Work and Spatial Planning Service of Mojokerto Regency*

Gambar 1.2 **Rata-Rata Curah Hujan 2020**
Figures **Rainfall Average 2020**



Sumber/Source: Dinas Pekerjaan Umum dan Penataan Ruang Kabupaten Mojokerto/*Public Work and Spatial Planning Service of Mojokerto Regency*

1.1 KEADAAN GEOGRAFI GEOGRAPHY CONDITION

Tabel 1.1.1 **Luas Daerah dan Jumlah Pulau Menurut Kecamatan, 2020**
Table 1.1.1 **Total Area and Number of Islands by Subdistrict, 2020**

Kecamatan Subdistrict	Ibukota Kecamatan Capital of Subdistrict	Luas ¹ Total Area ¹ (km ² /sq.km)
(1)	(2)	(3)
Jatirejo	Jatirejo	32,98
Gondang	Gondang	39,11
Pacet	Pacet	45,16
Trawas	Trawas	29,86
Ngoro	Ngoro	57,48
Pungging	Pungging	48,14
Kutorejo	Kutorejo	42,83
Mojosari	Mojosari	26,65
Bangsals	Bangsals	24,06
Mojoanyar	Mojoanyar	23,02
Dlanggu	Dlanggu	35,42
Puri	Puri	35,65
Trowulan	Trowulan	39,20
Sooko	Sooko	23,46
Gedek	Gedek	22,98
Kemlagi	Kemlagi	50,05
Jetis	Jetis	57,17
Dawar Blandong	Dawar Blandong	58,93
Kabupaten Mojokerto	Mojosari	692,15

Catatan/Note: ¹ Berdasarkan Peraturan Menteri Dalam Negeri Nomor 137 Tahun 2017 tanggal 29 Desember 2017/*Based on Minister of Home Affairs Regulation Number 137/2017, December 29, 2017*

² Berdasarkan informasi Kementerian Dalam Negeri Tahun 2018/*Based on information from Ministry of Home Affairs, 2018*

Sumber/Source: Dinas Pekerjaan Umum dan Penataan Ruang Kabupaten Mojokerto/*Public Work and Spatial Planning Service of Mojokerto Regency*

Lanjutan Tabel/*Continued Table 1.1.1*

Kecamatan Subdistrict	Persentase terhadap Luas Provinsi Percentage to Subdistrict's Area	Jumlah Pulau ² Number of Islands ²
(1)	(4)	(5)
Jatirejo	4,76	0
Gondang	5,65	0
Pacet	6,52	0
Trawas	4,31	0
Ngoro	8,30	0
Pungging	6,96	0
Kutorejo	6,19	0
Mojosari	3,85	0
Bangsals	3,48	0
Mojoanyar	3,33	0
Dlanggu	5,12	0
Puri	5,15	0
Trowulan	5,66	0
Sooko	3,39	0
Gedek	3,32	0
Kemlagi	7,23	0
Jetis	8,26	0
Dawar Blandong	8,51	0
Kabupaten Mojokerto	100,00	0

Sumber/*Source*: Dinas Pekerjaan Umum dan Penataan Ruang Kabupaten Mojokerto/*Public Work and Spatial Planning Service of Mojokerto Regency*

Tabel 1.1.2 **Tinggi Wilayah dan Jarak ke Ibukota, 2020**
Table **Altitude and Distance to the Capital, 2020**

Kecamatan Subdistrict	Tinggi Wilayah (mdpl) Altitude (m a.s.l)	Jarak ke Ibukota Distance to the Capital
(1)	(2)	(3)
Jatirejo	140	34
Gondang	240	19
Pacet	470	21
Trawas	600	23
Ngoro	120	12
Pungging	100	3
Kutorejo	170	9
Mojosari	100	0
Bangsals	60	11
Mojoanyar	54	13
Dlanggu	120	12
Puri	70	31
Trowulan	60	30
Sooko	64	23
Gedek	36	24
Kemlagi	52	32
Jetis	60	26
Dawar Blandong	75	35
Kabupaten Mojokerto	64	0

Sumber/Source: Dinas Pekerjaan Umum dan Penataan Ruang Kabupaten Mojokerto/Public Work and Spatial Planning Service of Mojokerto Regency

Tabel
Table 1.1.3**Luas Daerah per Kecamatan Menurut Letak Ketinggian dari Permukaan Laut (Ha), 2020**
District Areas by Altitudes from Sea Level (Ha), 2020

Kecamatan Subdistrict	Letak Ketinggian Altitudes (m)			Jumlah Total
	0 - 500	500 - 1.000	> 1.000	
(1)	(2)	(3)	(4)	(5)
Jatirejo	8 510,99	0	0	8 510,99
Gondang	11 337,42	0	0	11 337,42
Pacet	9 832,02	0	0	9 832,02
Trawas	0	6 594,29	0	6 594,29
Ngoro	6 902,95	0	0	6 902,95
Pungging	4 476,28	0	0	4 476,28
Kutorejo	4 629,53	0	0	4 629,53
Mojosari	3 044,38	0	0	3 044,38
Bangsals	2 373,70	0	0	2 373,70
Mojoanyar	2 479,67	0	0	2 479,67
Dlanggu	3 736,10	0	0	3 736,10
Puri	3 781,25	0	0	3 781,25
Trowulan	4 647,14	0	0	4 647,14
Sooko	2 497,32	0	0	2 497,32
Gedek	2 662,46	0	0	2 662,46
Kemlagi	5 848,19	0	0	5 848,19
Jetis	6 065,33	0	0	6 065,33
Dawar Blandong	8 127,95	0	0	8 127,95
Kabupaten Mojokerto	97 546,97	6 594,29	0	97 546,97

Sumber/Source: Dinas Pekerjaan Umum dan Penataan Ruang Kabupaten Mojokerto/*Public Work and Spatial Planning Service of Mojokerto Regency*

Tabel
Table 1.1.4**Luas Daerah per Kecamatan Menurut Klasifikasi Kemiringan Tanah (Ha), 2020**
The District Areas by Sloping Classification (Ha), 2020

Kecamatan Subdistrict	Klasifikasi Kemiringan Sloping Classification				Jumlah Total
	I	II	III	IV	
(1)	(2)	(3)	(4)	(5)	(6)
Jatirejo	2 000,00	1 782,00	1 440,00	3 288,99	8 510,99
Gondang	633,00	2 109,00	1 458,00	7 137,42	11 337,42
Pacet	0,00	2 802,00	2 444,00	4 586,02	9 832,02
Trawas	0,00	1 478,00	1 785,00	3 331,29	6 594,29
Ngoro	2 728,00	2 484,00	1 005,00	685,95	6 902,95
Pungging	2 538,28	1 938,00	0,00	0,00	4 476,28
Kutorejo	1 657,53	2 972,00	0,00	0,00	4 629,53
Mojosari	3 044,38	0,00	0,00	0,00	3 044,38
Bangsals	2 373,70	0,00	0,00	0,00	2 373,70
Mojoanyar	2 479,67	0,00	0,00	0,00	2 479,67
Dlanggu	2 754,10	982,00	0,00	0,00	3 736,10
Puri	3 781,25	0,00	0,00	0,00	3 781,25
Trowulan	4 402,14	180,00	65,00	0,00	4 647,14
Sooko	2 497,32	0,00	0,00	0,00	2 497,32
Gedek	2 662,46	0,00	0,00	0,00	2 662,46
Kemlagi	5 768,19	48,00	32,00	0,00	5 848,19
Jetis	5 008,33	1 037,00	20,00	0,00	6 065,33
Dawar Blandong	3 262,95	4 260,00	225,00	380,00	8 127,95
Kabupaten Mojokerto	47 591,30	22 072,00	8 474,00	19 409,67	97 546,97

Catatan/Note: I = Lereng 0-2 derajat
 II = Lereng 2-15 derajat
 III = Lereng 15-40 derajat
 IV = Lereng > 40 derajat

Sumber/Source: Dinas Pekerjaan Umum dan Penataan Ruang Kabupaten Mojokerto/*Public Work and Spatial Planning Service of Mojokerto Regency*

Tabel 1.1.5 Nama dan Panjang Sungai Yang Melintas di Kabupaten Mojokerto, 2020
Table 1.1.5 Rivers and Its Lengths which Pass to Mojokerto Regency, 2020

Nama Sungai/ Name of River	Nama Wilayah UPT/ Name of UPT Region	Kecamatan Subdistrict	Panjang/ Length (Km)
(1)	(5)	(6)	(7)
Kali Kletak	Pandan	Trawas	1,74
Kali Dlundung	Pandan	Trawas	4,99
Kali Kukupan	Pandan	Trawas	4,03
Kali Sumbertowo	Pandan	Trawas	7,78
Kali Jurangrejo	Pandan	Trawas	3,26
Kali Janjing	Mojosari	Trawas/Ngoro/Pungging	14,38
Kali Jubel	Pandan	Pacet	12,60
Kali Made	Pandan	Pacet	12,41
Kali Bulu Kidul	Pandan	Pacet	3,48
Kali Cumpuleng	Pandan/Mojosari	Pacet/Kutorejo/Pungging	14,98
Kali Gembolo	Pandan/Mojosari	Trawas/Pacet/Pungging/Kutorejo	31,63
Kali Curahkates	Mojosari	Mojosari	3,23
Kali Curahlandak	Mojosari	Ngoro	5,25
Kali Curahlandak I	Mojosari	Ngoro	2,45
Kali Curahpancang	Mojosari	Ngoro	2,95
Kali Curah Jedog	Mojosari	Ngoro	2,23
Kali Curahnegoro	Mojosari	Ngoro	2,50
Kali Polaman	Mojosari	Ngoro	2,30
Kali Sumberwaru	Mojosari	Ngoro	5,70
Kali Curahpanggul	Mojosari	Ngoro	4,35
Kali Curah Klengkeng	Mojosari	Ngoro	10,12
Kali Sumber Pandokan	Mojosari	Pungging	2,50
Kali Kanigoro	Mojosari	Pungging	4,00
Kali Sumber Kali Urip	Mojosari	Pungging	3,71
Kali Sumber Pasinan	Mojosari	Pungging	9,67
Kali Sumber Wonodadi	Bangsals	Mojosari/Kutorejo	7,45
Kali Sumber Kembar	Bangsals	Mojosari	6,35
Kali Sumber Wonosari	Bangsals	Mojosari	2,51
Kali Sumber Glogok	Bangsals	Kutorejo/Bangsals/Mojosari	8,91

Lanjutan Tabel/*Continued Table 1.1.5*

Nama Sungai/ Name of River	Nama Wilayah UPT/ Name of UPT Region	Kecamatan Subdistrict	Panjang/ Length (Km)
(1)	(5)	(6)	(7)
Kali Sumber Ngrayung	Bangsals	Kutorejo/Bangsals	6,06
Kali Tekuk	Bangsals	Bangsals	14,43
Kali Banyak	Pugeran	Kutorejo/Bangsals	5,56
Kali Judeg	Pugeran	Pacet/Gondang/Dlanggu/ Bangsals	12,50
Kali Bangsals	Pugeran/Bangsals	Dlanggu/Bangsals/Mojoanyar	13,13
Kali Gayaman	Bangsals	Puri	3,62
Kali Kintelan	Brangkal	Jatirejo/Dlanggu/Puri	13,18
Kali Cemporat	Brangkal	Puri/Sooko	5,50
Kali Sadar	Brangkal/Bangsals/Mojosari	Mojoanyar/Bangsals/ Mojosari/Pungging/Ngoro	23,00
Kali Klorak	Pugeran	Gondang	6,25
Kali Galuh	Pugeran	Gondang	13,12
Kali Klopo	Pugeran	Gondang	6,70
Kali Landean	Pugeran	Gondang	13,70
Kali Kromong	Pugeran	Pacet	14,24
Kali Pikatan	Pugeran	Pacet/Gondang/Jatirejo	22,32
Kali Brangkal	Brangkal	Trowulan/Sooko/ Parjuritkulon	14,89
Kali Manting	Sumengko	Jatirejo	13,05
Kali Butek	Sumengko	Jatirejo	2,90
Kali Coban	Sumengko	Jatirejo	11,40
Kali Jurangcetot	Sumengko	Jatirejo	33,63
Kali Sumber Winong	Sumengko	Jatirejo	15,00
Kali Asin	Gedeg	Jetis	5,10
Kali Kwangen	Gedeg	Ngusikan	7,20
Kali Marmoyo	Gedeg	Kemlagi	20,45
Kali Sidoringin	Gedeg	Kemlagi	4,90
Kali Gedeg	Gedeg	Gedeg	4,00
Kali Kedungsoro	Gedeg	Gedeg	13,35
Kali Wonoayu	Gedeg	Gedeg	10,35
Kali Kedungsumur	Gedeg	Gedeg	6,65
Kali Brantas	Gedeg	Kab/Kota Mojokerto	19,55
Kali Surabaya	Gedeg	Gedeg	7,50
Kali Porong	Bangsals/Mojosari	Mojoanyar/Bangsals/ Mojosari	28,29

Sumber/*Source*: Dinas Pekerjaan Umum dan Penataan Ruang Kabupaten Mojokerto/*Public Work and Spatial Planning Service of Mojokerto Regency*

1.2 KEADAAN IKLIM CLIMATE CONDITION

Tabel 1.2.1 Pengamatan Unsur Iklim di Stasiun Pengamatan dan Kecamatan di Kabupaten Mojokerto, 2020
Observation of Climate Elements at Climate Station and Subdistrict in Mojokaerto Regency, 2020

Kecamatan Subdistrict	Stasiun Pengamatan Climate Station	Jumlah Curah Hujan Number of Precipitation (mm)	Jumlah Hari Hujan Number of Rainy Days (hari/day)
(1)	(2)	(3)	(4)
Jatirejo	Cakarayam	2 526	76
	Manting	2 789	65
Pacet	Pacet	3 458	167
	Pandan	2 670	130
Ngoro	Janjing	2 541	103
Trawas	Trawas	3 998	138
	Sukosari	3 220	126
	Padusan	3 419	120
Gondang	Pugeran	2 148	97
Dlanggu	Sumbersoko	2 173	73
	Klegen	2 882	75
Mojosari	Mojosari	2 195	98
Bangsalsari	Pudaksari	1 740	87
Puri	Tampung	2 173	85
	Tangunan	2 276	99
	Pasinan	2 198	84
Trowulan	Trowulan	2 349	75
	Kasiyan	1 981	70
	Pandansili	2 164	73
	Ketangi	1 587	90
Sooko	Sambiroto	2 266	102
Gedeg	Gedeg	2 341	108
	Terusan	1 829	92
Jetis	Wates	2 640	102
	Mernung	0	0

Sumber/Source: Dinas Pekerjaan Umum dan Penataan Ruang Kabupaten Mojokerto/Public Work and Spatial Planning Service of Mojokerto Regency

Tabel
Table 1.2.2

**Curah Hujan per Bulan Menurut Stasiun Pengamatan
(mm), 2020**
Monthly Rainfall by Perception Station (mm), 2020

Stasiun Pengamatan Climate Station	Januari January	Pebruari February	Maret March	April April	Mei May	Juni June
(1)	(2)	(3)	(4)	(5)	(6)	(7)
GEDEG	354,6	486,7	356,4	289,0	208,5	10,5
PASINAN	674,0	607,0	161,0	379,0	20,0	0,0
PUDAKSARI	409,0	347,0	143,0	208,0	127,0	9,0
TERUSAN	349,0	376,0	199,0	402,0	78,0	0,0
SAMBIROTO	273,0	589,0	258,0	336,0	163,0	4,0
SUMBERSOOKO	411,0	498,0	194,0	447,0	88,0	0,0
PANDANSILI	400,0	524,0	208,0	431,0	78,0	0,0
KASIYAN	338,0	357,0	227,0	453,0	82,0	0,0
TROWULAN	406,0	684,0	224,0	438,0	72,0	0,0
TANGUNAN	595,0	676,0	155,0	375,0	56,0	4,0
KETANGI	262,0	346,0	103,0	203,0	91,0	6,0
KLEGEN	312,0	850,0	382,0	785,0	45,0	0,0
TAMPUNG	317,5	558,0	186,0	389,0	81,0	6,0
CAKARAYAM	471,0	511,0	308,0	520,0	101,0	0,0
PUGERAN	292,0	428,0	272,0	408,0	134,0	0,0
MOJOSARI	265,0	580,0	304,0	284,0	136,0	28,0
PANDAN	253,0	647,0	295,0	367,0	255,0	7,0
PACET	526,0	646,0	485,0	541,0	221,0	48,0
JANJING	294,0	521,0	391,0	414,0	206,0	5,0
TRAWAS	454,0	228,0	447,0	470,0	233,0	12,0
WATES	535,6	574,4	288,7	317,8	206,5	25,5
MERNUNG	0,0	0,0	0,0	0,0	0,0	0,0
MANTING	536,0	522,0	294,0	592,0	154,0	0,0
PADUSAN	310,0	917,0	570,0	493,0	210,0	6,0
SUKOSARI	325,0	970,0	552,0	360,0	203,0	5,0

Sumber/Source: Dinas Pekerjaan Umum dan Penataan Ruang Kabupaten Mojokerto/Public Work and Spatial Planning Service of Mojokerto Regency

Lanjutan Tabel/*Continued Table 1.2.2*

<i>Stasiun Pengamatan Climate Station</i>	<i>Juli July</i>	<i>Agustus August</i>	<i>September September</i>	<i>Oktober October</i>	<i>November November</i>	<i>Desember December</i>	<i>Jumlah Total</i>
(1)	(8)	(9)	(10)	(11)	(12)	(13)	(14)
GEDEG	2,5	0,0	0,0	129,5	180,5	323,0	2 341,2
PASINAN	0,0	0,0	0,0	94,0	60,0	203,0	2 198,0
PUDAKSARI	0,0	0,0	0,0	63,0	181,0	253,0	1 740,0
TERUSAN	0,0	0,0	0,0	76,0	160,0	189,0	1 829,0
SAMBIROTO	16,0	0,0	0,0	30,0	272,0	325,0	2 266,0
SUMBERSOOKO	30,0	0,0	0,0	11,0	246,0	248,0	2 173,0
PANDANSILI	25,0	0,0	0,0	8,0	230,0	260,0	2 164,0
KASIYAN	28,0	0,0	0,0	10,0	242,0	244,0	1 981,0
TROWULAN	33,0	0,0	0,0	13,0	243,0	236,0	2 349,0
TANGUNAN	7,0	0,0	0,0	94,0	39,0	275,0	2 276,0
KETANGI	20,0	0,0	0,0	4,0	282,0	270,0	1 587,0
KLEGEN	15,0	0,0	0,0	107,0	184,0	202,0	2 882,0
TAMPUNG	14,0	0,0	0,0	30,0	285,0	307,0	2 173,5
CAKARAYAM	35,0	0,0	0,0	15,0	271,0	294,0	2 526,0
PUGERAN	0,0	0,0	0,0	21,0	271,0	322,0	2 148,0
MOJOSARI	8,0	0,0	0,0	0,0	203,0	387,0	2 195,0
PANDAN	38,0	0,0	0,0	0,0	384,0	424,0	2 670,0
PACET	16,0	0,0	0,0	0,0	337,0	638,0	3 458,0
JANJING	8,0	0,0	0,0	0,0	413,0	289,0	2 541,0
TRAWAS	37,0	0,0	0,0	0,0	488,0	629,0	2 998,0
WATES	0,0	0,0	0,0	118,2	216,7	357,0	2 640,4
MERNUNG	0,0	0,0	0,0	0,0	0,0	0,0	0,0
MANTING	45,0	0,0	0,0	19,0	303,0	324,0	2 789,0
PADUSAN	76,0	0,0	0,0	0,0	336,0	501,0	3 419,0
SUKOSARI	34,0	0,0	0,0	0,0	497,0	471,0	3 417,0

Sumber/*Source*: Dinas Pekerjaan Umum dan Penataan Ruang Kabupaten Mojokerto/*Public Work and Spatial Planning Service of Mojokerto Regency*

Tabel 1.2.3 Jumlah Hari Hujan per Bulan Menurut Stasiun Pengamatan, 2020
Monthly Number of Rain Days by Perception Station, 2020

Stasiun Pengamatan Climate Station	Januari January	Pebruari February	Maret March	April April	Mei May	Juni June
(1)	(2)	(3)	(4)	(5)	(6)	(7)
GEDEG	15	21	16	15	9	3
PASINAN	18	20	9	17	2	0
PUDAKSARI	14	18	9	9	6	2
TERUSAN	15	20	12	16	5	0
SAMBIROTO	17	22	15	16	4	1
SUMBERSOOKO	11	19	12	12	3	0
PANDANSILI	10	19	13	12	3	0
KASIYAN	11	16	12	12	3	0
TROWULAN	11	19	14	12	3	0
TANGUNAN	21	24	12	16	6	1
KETANGI	13	21	14	12	5	1
KLEGEN	12	18	13	14	2	0
TAMPUNG	14	21	9	13	2	1
CAKARAYAM	11	21	13	12	3	0
PUGERAN	16	21	13	17	5	0
MOJOSARI	15	22	13	15	7	2
PANDAN	22	22	23	19	10	3
PACET	29	25	23	25	13	5
JANJING	15	22	17	16	8	1
TRAWAS	21	26	22	20	9	1
WATES	20	20	13	14	8	4
MERNUNG	0	0	0	0	0	0
MANTING	11	16	13	6	3	0
PADUSAN	22	23	22	7	8	1
SUKOSARI	19	25	20	16	9	1

Sumber/Source: Dinas Pekerjaan Umum dan Penataan Ruang Kabupaten Mojokerto/*Public Work and Spatial Planning Service of Mojokerto Regency*

Lanjutan Tabel/Continued Table 1.2.3

<i>Stasiun Pengamatan Climate Station</i>	<i>Juli July</i>	<i>Agustus August</i>	<i>September September</i>	<i>Oktober October</i>	<i>November November</i>	<i>Desember December</i>	<i>Jumlah Total</i>
(1)	(8)	(9)	(10)	(11)	(12)	(13)	(14)
GEDEG	1	0	0	4	8	16	108
PASINAN	0	0	0	4	3	11	84
PUDAKSARI	0	0	0	7	10	12	87
TERUSAN	0	0	0	4	7	13	92
SAMBIROTO	1	0	0	2	9	15	102
SUMBERSOOKO	1	0	0	1	6	8	73
PANDANSILI	1	0	0	1	6	8	73
KASIYAN	1	0	0	1	6	8	70
TROWULAN	1	0	0	1	6	8	75
TANGUNAN	1	0	0	4	2	12	99
KETANGI	1	0	0	1	9	13	90
KLEGEN	1	0	0	2	5	8	75
TAMPUNG	1	0	0	2	8	14	85
CAKARAYAM	1	0	0	1	6	8	76
PUGERAN	0	0	0	1	7	17	97
MOJOSARI	1	0	0	0	7	16	98
PANDAN	1	0	0	0	8	22	130
PACET	1	0	0	0	16	30	167
JANJING	1	0	0	0	8	15	103
TRAWAS	1	0	0	0	11	27	138
WATES	0	0	0	4	9	10	102
MERNUNG	0	0	0	0	0	0	0
MANTING	1	0	0	1	6	8	65
PADUSAN	1	0	0	0	12	24	120
SUKOSARI	1	0	0	0	11	24	126

Sumber/Source: Dinas Pekerjaan Umum dan Penataan Ruang Kabupaten Mojokerto/*Public Work and Spatial Planning Service of Mojokerto Regency*

Tabel
Table 1.2.4

**Hasil Uji Kualitas Air Bersih Kegiatan Pemantauan Dan
Pemulihan Kualitas Lingkungan, 2020**
*Results of Clean Water Quality Test for Environmental
Quality Monitoring and Restoration Activities, 2020*

Lokasi	Wilayah	Titik Koordinat		Ph 6-9.	Suhu ± 3	TSS 400
		latitude	longitude			
(1)	(2)	(3)	(4)	(5)	(6)	(7)
Sungai Jubel Hulu	Ds. Mojokembang			8.51	21.0	3.00
Sungai Jubel Hilir	Kantor PDAM Mojosari			7.20	30.0	2.50
Sungai Cumpleng Hulu				7.92	24.0	9.90
Sungai Cumpleng Hilir	Ds. atilangkung			8.00	30.0	35.0
Sungai Sadar Hulu	Ds. Gebang Malang	07° 24'39.492"	112°28'23.66"	7.78	31.0	13.91
Sungai Sadar Hilir	Ds. Sukoanyar	07° 24'39.492"	112°28'23.66"	6.38	34.0	10.50
Sungai Kedungsoro Hulu		07°23'49.99"	112°38'52.422"	7.29	29.0	3.10
Sungai Kedungsoro Hilir	Ds. Perning	07°24'22.919"	112°29'10.073"	6.40	31.7	62.0
Sungai Marmoyo Hulu	Ds. Japanan	07°25'6.455"	122°33'53.436"	7.24	30.0	10.8
Sungai Maryomo Hilir	Ds. Japanan	07°24'39.492"	122°28'23.66"	7.76	30.0	2.90
Kali Kromong Hulu	Pacet	07°40'8.519"	112°32'9.568"	8.26	25.0	6.20
Kali Kromong Hilir	Dsn. Slawe Pacet	07°38'11.475"	112°30'40.146"	7.53	28.0	10.3
Sungai Pikatan Hulu	Ds. Wiyu	07°37'57.468"	112°30'36.549"	7.63	28.0	5.70
Sungai pikitan Gondang Hilir		07°36'48.885"	112°29'48.441"	7.82	28.0	8.30

Sumber/Source: Dinas Lingkungan Hidup Kabupaten Mojokerto/ *Environmental Services of Mojokerto Regency*

Lanjutan Tabel/*Continued Table 1.2.4*

Lokasi	Wilayah	TDS	BODs	COD	DO	Tembaga (Cu)	Cobalt (Co)
(1)	(2)	1000	6	50	Min 3	0.02	0.2
(1)	(2)	(8)	(9)	(10)	(11)	(12)	(13)
Sungai Jubel Hulu	Ds. Mojokembang	3.00	153.2	5.49	9.32	6.19	<0,0228
Sungai Jubel Hilir	Kantor PDAM Mojosari	2.50	409.0	6.97	13.1	6.70	<0,0288
Sungai Cempleng Hulu		9.90	204.0	4.38	8.86	6.26	<0,0228
Sungai Cempleng Hilir	Ds. atilangkung	35.0	971.5	21.6	47.9	5.40	<0,0228
Sungai Sadar Hulu	Ds. Gebang Malang	13.91	621.0	9.74	23.3	8.46	<0,0228
Sungai Sadar Hilir	Ds. Sukoanyar	10.50	118.2	30.9	75.0	2.54	<0,0228
Sungai Kedungsoro Hulu		3.10	704.0	7.90	14.2	6.85	<0,0228
Sungai Kedungsoro Hilir	Ds. Perning	62.0	584.5	31.8	76.1	2.17	<0,0228
Sungai Marmoyo Hulu	Ds. Japanan	10.8	474.0	5.44	10.3	7.57	<0,0228
Sungai Maryomo Hilir	Ds. Japanan	2.90	478.0	6.42	12.8	6.93	<0,0228
Kali Kromong Hulu	Pacet	6.20	197.5	14.8	29.1	2.35	<0,0228
Kali Kromong Hilir	Dsn. Slawe Pacet	10.3	119.0	15.8	42.7	1.26	<0,0228
Sungai Pikatan Hulu	Ds. Wiyu	5.70	100.5	4.59	9.27	5.32	<0,0228
Sungai pikitan Gondang Hilir		8.30	115.5	6.42	12.4	4.69	<0,0228

Lanjutan Tabel/*Continued Table 1.2.4*

<i>Lokasi</i>	<i>Wilayah</i>	<i>Besi (Fe)</i> -	<i>Seng (Zn)</i> 0.05	<i>Mangan (Mn)</i>	<i>H2S</i> 0.002	<i>Fecal Coli</i> 2000	<i>Total Coli</i> 10000
(1)	(2)	(14)	(15)	(16)	(17)	(18)	(19)
Sungai Jubel Hulu	Ds. Mojokembang	<0,0498	0.290	<0,0147	<0,107		580
Sungai Jubel Hilir	Kantor PDAM Mojosari	<0,0498	0.155	<0,0147	<0,107		580
Sungai Cempleng Hulu		<0,0498	0.0681	<0,0147	0.372		480
Sungai Cempleng Hilir	Ds. atilangkung	<0,0498	0.196	<0,0147	<0,107		790
Sungai Sadar Hulu	Ds. Gebang Malang	0.152	<0,0124	1.16	3.66		
Sungai Sadar Hilir	Ds. Sukoanyar	0.172	0.0145	2.07	27.6		
Sungai Kedungsoro Hulu		<0,0498	0.125	<0,0147	<0,107		
Sungai Kedungsoro Hilir	Ds. Perning	<0,0498	0.130	0.849	<0,107		
Sungai Marmoyo Hulu	Ds. Japanan	<0,0498	<0,0124	<0,0147	0.183		
Sungai Maryomo Hilir	Ds. Japanan	<0,0498	0.0668	0.221	0.633		
Kali Kromong Hulu	Pacet	<0,0498	<0,0124	<0,0147	0.228		
Kali Kromong Hilir	Dsn. Slawe Pacet	0.225	0.0138	<0,0147	0.183		
Sungai Pikatan Hulu	Ds. Wiyu	<0,0498	0.0547	<0,0147	0.138		
Sungai pikitan Gondang Hilir		<0,0498	0.107	<0,0147	0.340		

Tabel
Table 1.2.5**Hasil Uji Kualitas Air Bersih Kegiatan Pemantauan Dan
Pemulihan Kualitas Lingkungan, 2020**
**Clean Water Quality Test Results Of Environmental Quality
Monitoring And Restoration Of Environmental Quality,
2020**

Lokasi	pH	Suhu (T)	Total padatan Terlarut (TDS)	Kekeruhan*	Bau*
	6.5-8.5	suhu udara ± 3°C	1000	25	Tidak berbau
(1)	(2)	(3)	(4)	(5)	(6)
UD. Usaha Jaya Ds. Jumeneng Kec. Mojoanyar	7.15	28.0	757.5	0.345	Tidak berbau
Wilayah Lebak Jabung Jatirejo	7.82	27.0	66.0	0.985	Tidak berbau
Sumber Rahayu Ds. Awang-Awang, Kec. Pungging	6.93	28.0	208.0	12.3	Tidak berbau
JMS Chroom Ds. Sekargadung Kec. Pungging	6.98	28.0	200.0	0.275	Tidak berbau
UD. Ratna Ds. Modopuro, Kec. Mojoanyar	7.37	28.0	315.5	1.10	Tidak berbau
Pabrik Tahu Ds. Jatilangkung, Kec. Kutorejo	7.35	28.0	452.5	0.255	Tidak berbau
Ds. Brangkal	6.88	28.0	269.0	0.200	Tidak berbau
Pabrik Krupuk Tengiri Ds. Kutorejo	7.23	28.0	389.5	0.285	Tidak berbau
Ds. Menanggal Kec. Mojosari	7.09	28.0	398.0	0.220	Tidak berbau
Pabrik Tahu Ds. Sumengko	7.03	28.0	635.5	0.480	Tidak berbau
Pabrik Plastik Ds. Pekukuhan	6.90	28.0	456.9	0.265	Tidak berbau
Ammanatul Ummah Pandan - Pacet	7.24	27.0	169.5	0.215	Tidak berbau
Pabrik Potong Unggas Ds. Kutorejo	7.06	27.0	417.0	0.335	Tidak berbau
Ds. Banjaragung Kec. Puri	7.69	28.0	419.5	0.100	Tidak berbau
Taman Ghanjaran - Trawas				0.245	Tidak berbau

Lanjutan Tabel/*Continued Table 1.2.5*

<i>Lokasi</i>	<i>Rasa*</i>	<i>Warna*</i>	<i>DHL</i>	<i>Kesadahan Sebagai CaCO3</i>	<i>Zat Organik (Kmn04)</i>
	Tidak berasa	50	-	500	10
(1)	(7)	(8)	(9)	(10)	(11)
UD. Usaha Jaya Ds. Jumeneng Kec. Mojoanyar	Tidak berasa	<2,50	135.1	108.4	2.01
Wilayah Lebak Jabung Jatirejo	Tidak berasa	2.50	205.7	60.4	2.32
Sumber Rahayu Ds. Awang-Awang, Kec. Pungging	Tidak berasa	2.50	423.9	77.3	1.22
JMS Chroom Ds. Sekargadung Kec. Pungging	Tidak berasa	2.50	357.5	83.9	1.38
UD. Ratna Ds. Modopuro, Kec. Mojoanyar	Tidak berasa	2.50	598.1	96.7	1.72
Pabrik Tahu Ds. Jatilangkung, Kec. Kutorejo	Tidak berasa	<2,50	529.1	84.2	1.60
Ds. Brangkal	Tidak berasa	2.50	472.0	46.5	0.909
Pabrik Krupuk Tengiri Ds. Kutorejo	Tidak berasa	<2,50	594.9	97.1	1.16
Ds. Menanggal Kec. Mojosari	Tidak berasa	<2,50	649.0	92.3	1.88
Pabrik Tahu Ds. Sumengko	Tidak berasa	2.50	287.5	60.8	1.88
Pabrik Plastik Ds. Pekukuhan	Tidak berasa	<2,50	518.1	80.9	2.01
Ammanatul Ummah Pandan - Pacet	Tidak berasa	<2,50	206.3	75.4	1.41
Pabrik Potong Unggas Ds. Kutorejo	Tidak berasa	<2,50	603.5	83.1	1.60
Ds. Banjaragung Kec. Puri	Tidak berasa	2.50	699.2	107.7	1.94
Taman Ghanjaran - Trawas	Tidak berasa	<2,50	316.7	42.1	1.51

Lanjutan Tabel/Continued Table 1.2.5

Lokasi	Besi (Fe)	Mangan (Mn)	Seng (Zn)	Flourida (F)	Nitrat sebagai N
	1	0.5	15	1.5	10
(1)	(12)	(13)	(14)	(15)	(16)
UD. Usaha Jaya Ds. Jumeneng Kec. Mojoanyar	0.259	17.8	0.184	0.193	3.80
Wilayah Lebak Jabung Jatirejo	0.0577	<0,0147	<0,0124	0.247	8.87
Sumber Rahayu Ds. Awang-Awang, Kec. Pungging	0.145	0.133	0.264	0.192	0.538
JMS Chroom Ds. Sekargadung Kec. Pungging	0.111	<0,0147	0.173	0.0230	0.442
UD. Ratna Ds. Modopuro, Kec. Mojoanyar	<0,0498	2.42	0.0983	0.179	3.44
Pabrik Tahu Ds. Jatilangkung, Kec. Kutorejo	<0,0498	<0,0147	0.118	0.175	0.447
Ds. Brangkal	<0,0498	1.01	0.437	0.170	0.486
Pabrik Krupuk Tengiri Ds. Kutorejo	<0,0498	<0,0147	0.162	0.569	0.461
Ds. Menanggal Kec. Mojosari	<0,0498	<0,0147	0.229	640	0.469
Pabrik Tahu Ds. Sumengko	<0,0498	<0,0147	0.0143	0.185	0.453
Pabrik Plastik Ds. Pekukuhan	<0,0498	<0,0147	0.0534	0.295	0.447
Ammanatul Ummah Pandan - Pacet	<0,0498	<0,0147	0.680	0.469	0.445
Pabrik Potong Unggas Ds. Kutorejo	<0,0498	<0,0147	0.0795	0.507	0.450
Ds. Banjaragung Kec. Puri	<0,0498	2.51	1.33	0.173	0.443
Taman Ghanjaran - Trawas	<0,0498	<0,0147	0.0145	0.307	1.85

Lanjutan Tabel/*Continued Table* 1.2.5

<i>Lokasi</i>	<i>Sulfat</i>	<i>Klorida (Cl)</i>	<i>Nitrit sebagai N</i>	<i>Total Coliform</i>
	400	-	1	50
(1)	(17)	(18)	(19)	(20)
UD. Usaha Jaya Ds. Jumeneng Kec. Mojoanyar	44.4	155.8	2.48	10
Wilayah Lebak Jabung Jatirejo	0.455	22.0	<0,0154	4.0
Sumber Rahayu Ds. Awang-Awang, Kec. Pungging	48.0	13.5	0.0653	8.3
JMS Chroom Ds. Sekargadung Kec. Pungging	26.5	9.42	<0,0154	2.0
UD. Ratna Ds. Modopuro, Kec. Mojoanyar	24.1	19.5	2.21	4.0
Pabrik Tahu Ds. Jatilangkung, Kec. Kutorejo	36.9	80.2	<0,0154	<1,8
Ds. Brangkal	24.3	26.6	0.0263	1.8
Pabrik Krupuk Tengiri Ds. Kutorejo	65.7	83.7	<0,0154	8.2
Ds. Menanggal Kec. Mojosari	54.7	47.6	<0,0154	4.0
Pabrik Tahu Ds. Sumengko	14.2	16.9	<0,0154	4.0
Pabrik Plastik Ds. Pekukuhan	54.2	31.6	<0,0154	4.0
Ammanatul Ummah Pandan - Pacet	26.6	7.82	<0,0154	1.8
Pabrik Potong Unggas Ds. Kutorejo	57.0	64.6	<0,0154	8.2
Ds. Banjaragung Kec. Puri	35.4	24.6	<0,0154	4.0
Taman Ghanjaran - Trawas	0.447	11.4	<0,0154	8.1

Sumber/*Source*: Dinas Lingkungan Hidup Kabupaten Mojokerto/ *Environmental Services of Mojokerto Regency*

Tabel 1.2.6 Hasil Uji Kualitas Air Limbah Kegiatan Pemantauan Dan Pemulihan Kualitas Lingkungan, 2020
Wastewater Quality Test Results Of Environmental Quality Monitoring And Restoration Of Environmental Quality, 2020

<i>Lokasi</i>	<i>pH</i>	<i>Suhu (T)</i>	<i>Suhu</i>	<i>BODs</i>	<i>COD</i>	<i>TSS</i>
	6.9	±3°C		150	300	50
(1)	(2)	(3)	(4)	(5)	(6)	(7)
Cuci Mobil Sumber Rahayu, Ds. Awang - Awang, Kec. Pungging	7.69		28.0			
JMS Chroom, Ds. Sekargadung, Kec. Pungging	1.69		28.0			
Rambak Sayur (H. Supri) Ds. Jameng, Kec. Mojoanyar	7.63		28.0			18.7
UD. Usaha Jaya (Kerupuk Rambak), Ds. Jumeneng, Kec. Mojoanyar	7.61		28.0			328.0
Cuci Mobil Ds. Menanggal, Kec. Mojosari	12.02		28.0			
Pabrik tahu Ds. Jatilangkung	4.28	28.0		483.9	1022	
Pabrik Tahu Ds. Sumengko	4.35	28.0		403.9	877.5	
Pabrik Plastik Ds. Pekukuhan	5.61	28.0				
Pandan - Pacet (Laundry) Ds. Pandan, Kec. Pacet	7.61		29.0			
Peternakan Bebek Modopuro	7.14		31.0			
Pabrik Plastik Ds. Klinterejo, Kec. Sooko	7.42		31.0			
Pabrik Tempe Ds. Banjaragung	4.57		29.0	319.5	664.9	
Pabrik Kripik UD. Sehati Ds. Kemiri - Pacet	4.78		30.0			229.8
Potong Unggas Ds. Singowangi - Kutorejo	6.58		30.0			

Lanjutan Tabel/*Continued Table 1.2.6*

<i>Lokasi</i>	<i>BODs</i>	<i>COD</i>	<i>BODs</i>	<i>COD</i>	<i>TSS</i>	<i>BODs</i>
	50	120	100	250	100	75
(1)	(8)	(9)	(10)	(11)	(12)	(13)
Cuci Mobil Sumber Rahayu, Ds. Awang - Awang, Kec. Pungging			211.7	435.9	75.0	
JMS Chroom, Ds. Sekargadung, Kec. Pungging						
Rambak Sayur (H. Supri) Ds. Jameng, Kec. Mojoanyar	98.5	184.8				
UD. Usaha Jaya (Kerupuk Rambak), Ds. Jumeneng, Kec. Mojoanyar	135.0	297.9				
Cuci Mobil Ds. Menanggal, Kec. Mojosari			1293	5383	190.0	
Pabrik tahu Ds. Jatilangkung					238.8	
Pabrik Tahu Ds. Sumengko					496.0	
Pabrik Plastik Ds. Pekukuhan					1317	1176
Pandan - Pacet (Laundry) Ds. Pandan, Kec. Pacet			288.6	570.1	143.0	
Peternakan Bebek Modopuro			112.0		118.5	
Pabrik Plastik Ds. Klinterejo, Kec. Sooko					125.0	194.4
Pabrik Tempe Ds. Banjaragung					255.0	
Pabrik Kripik UD. Sehati Ds. Kemiri - Pacet	14.5	31.4				
Potong Unggas Ds. Singowangi - Kutorejo			472.5		568.6	

Lanjutan Tabel/*Continued Table 1.2.6*

<i>Lokasi</i>	<i>COD</i>	<i>COD</i>	<i>PO4</i>	<i>TSS</i>	<i>Tembaga (Cu)</i>	<i>Tembaga (Cu)</i>
(1)	(14)	(15)	(16)	(17)	(18)	(19)
Cuci Mobil Sumber Rahayu, Ds. Awang - Awang, Kec. Pungging			0.194			
JMS Chroom, Ds. Sekargadung, Kec. Pungging				48.0	548.2	
Rambak Sayur (H. Supri) Ds. Jameng, Kec. Mojoanyar						
UD. Usaha Jaya (Kerupuk Rambak), Ds. Jumeneng, Kec. Mojoanyar						
Cuci Mobil Ds. Menanggal, Kec. Mojosari			0.989			
Pabrik tahu Ds. Jatilangkung						
Pabrik Tahu Ds. Sumengko						
Pabrik Plastik Ds. Pekukuhan		2329				0.907
Pandan - Pacet (Laundry) Ds. Pandan, Kec. Pacet			0.307			
Peternakan Bebek Modopuro	244.9					
Pabrik Plastik Ds. Klinterejo, Kec. Sooko		368.8				<0,0228
Pabrik Tempe Ds. Banjaragung						
Pabrik Kripik UD. Sehati Ds. Kemiri - Pacet						
Potong Unggas Ds. Singowangi - Kutorejo	983.0					

Lanjutan Tabel/*Continued Table* 1.2.6

<i>Lokasi</i>	<i>Seng (Zn)</i>	<i>Seng (Zn)</i>	<i>Krom Total (Cr Total)</i>	<i>krom Total (Cr Total)</i>	<i>Nikel (Ni)</i>	<i>Cadmium (Cd)</i>
	10	1.0	1	0.5	1.0	0.05
(1)	(20)	(21)	(22)	(23)	(24)	(25)
Cuci Mobil Sumber Rahayu, Ds. Awang - Awang, Kec. Pungging						
JMS Chroom, Ds. Sekargadung, Kec. Pungging		45.1		306.2	841.4	<0,0135
Rambak Sayur (H. Supri) Ds. Jameng, Kec. Mojoanyar						
UD. Usaha Jaya (Kerupuk Rambak), Ds. Jumeneng, Kec. Mojoanyar						
Cuci Mobil Ds. Menanggal, Kec. Mojosari						
Pabrik tahu Ds. Jatilangkung						
Pabrik Tahu Ds. Sumengko						
Pabrik Plastik Ds. Pekukuhan	20.3		0.0328			
Pandan - Pacet (Laundry) Ds. Pandan, Kec. Pacet						
Peternakan Bebek Modopuro						
Pabrik Plastik Ds. Klinterejo, Kec. Sooko	1.16		<0,0196			
Pabrik Tempe Ds. Banjaragung						
Pabrik Kripik UD. Sehati Ds. Kemiri - Pacet						
Potong Unggas Ds. Singowangi - Kutorejo						

Lanjutan Tabel/Continued Table 1.2.6

<i>Lokasi</i>	<i>NH3 - N Total</i>	<i>Timbal (Pb)</i>	<i>Minyak & Lemak</i>	<i>Minyak & Lemak</i>	<i>Minyak & Lemak</i>
(1)	25 (26)	0.1 (27)	15 (28)	20 (29)	10 (30)
Cuci Mobil Sumber Rahayu, Ds. Awang - Awang, Kec. Pungging					6.63
JMS Chroom, Ds. Sekargadung, Kec. Pungging		1.05			
Rambak Sayur (H. Supri) Ds. Jameng, Kec. Mojoanyar				5.22	
UD. Usaha Jaya (Kerupuk Rambak), Ds. Jumeneng, Kec. Mojoanyar				5.46	
Cuci Mobil Ds. Menanggal, Kec. Mojosari					53.2
Pabrik tahu Ds. Jatilangkung					
Pabrik Tahu Ds. Sumengko					
Pabrik Plastik Ds. Pekukuhan					5.61
Pandan - Pacet (Laundry) Ds. Pandan, Kec. Pacet					5.01
Peternakan Bebek Modopuro	3.25				
Pabrik Plastik Ds. Klinterejo, Kec. Sooko					16.2
Pabrik Tempe Ds. Banjaragung					
Pabrik Kripik UD. Sehati Ds. Kemiri - Pacet				<1,48	
Potong Unggas Ds. Singowangi - Kutorejo	3.40		61.0		

Sumber/Source: Dinas Lingkungan Hidup Kabupaten Mojokerto/ *Environmental Services of Mojokerto Regency*

Tabel
Table 1.2.7

**Hasil Uji Kualitas Udara Ambien Kegiatan Pemantauan
Dan Pemulihan Kualitas Lingkungan, 2020**
*Results Of The Air Quality Test Of Environmental Quality
Monitoring And Restoration Of Environmental Quality,
2020*

<i>Lokasi</i>	<i>SO₂ (µg/ Nm³)</i>	<i>NO₂ (µg/ Nm³)</i>	<i>O₃ (µg/ Nm³)</i>	<i>NH₃ (µg/ Nm³)</i>	<i>Pb (µg/ Nm³)</i>	<i>Debu (µg/ Nm³)</i>
	365	150	235		2	230
(1)	(2)	(3)	(4)	(5)	(6)	(7)
Halaman Kantor DLH Kab. Mojokerto, Jl. Pemuda No. 55 B, Mojosari	58.9	5.48	75.4	43.6	0.124	37
Tugu UKS, Jl. Jayanegara Kab. Mojokerto	39.4	12.1	90.3	30.6	0.1783	112
Halaman Depan Kantor Desa Jetis, Kec. Jetis	14.6	8.5	101.3	35	0.183	23.4

Lanjutan Tabel/*Continued Table* 1.2.6

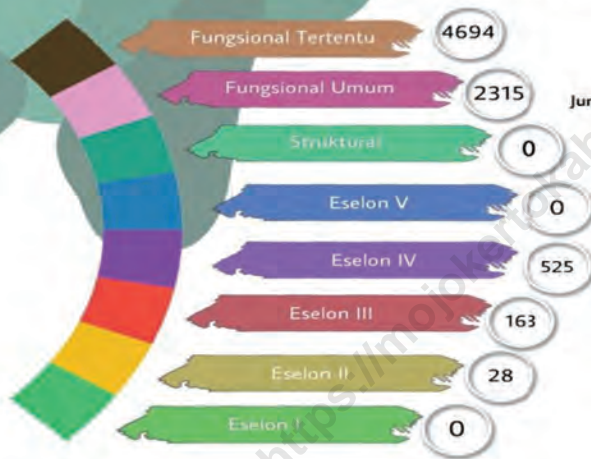
<i>Lokasi</i>	<i>CO*</i> ($\mu\text{g}/\text{Nm}^3$)	<i>Suhu/Kelembaban*</i> ($^{\circ}\text{C}/\%$)	<i>Kebisingan*</i> (dBA)	<i>Kecepatan Angin*</i> (m/s)	<i>Arah Angin</i>	<i>Debu</i> ($\mu\text{g}/\text{Nm}^3$)
(1)	10000		70			230
(1)	(8)	(9)	(10)	(11)	(12)	(13)
Halaman Kantor DLH Kab. Mojokerto, Jl. Pemuda No. 55 B, Mojosari	4724	34/54,7	54.1	0,5-1,8	Barat-Timur	37
Tugu UKS, Jl. Jayanegara Kab. Mojokerto	5297	35,7/51,8	66.9	0,2-2,1	Timur-Barat	112
Halaman Depan Kantor Desa Jetis, Kec. Jetis	3722	33,9/59,1	54.4	0,5-1,8	Timur-Barat	23.4

Sumber/*Source*: Dinas Lingkungan Hidup Kabupaten Mojokerto/*Environmental Services of Mojokerto Regency*

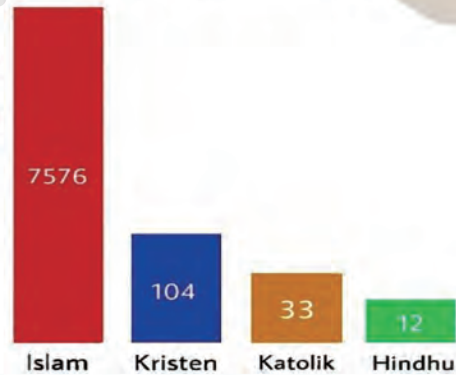
BAB 2

PEMERINTAHAN GOVERNMENT

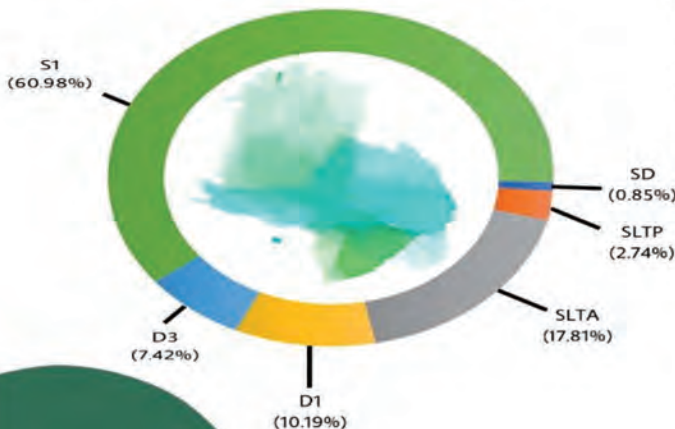
Jumlah Pegawai Negeri Sipil Menurut Jabatan Dan Jenis Kelamin Di Pemerintahan Kabupaten Mojokerto




Jumlah Pegawai Negeri Sipil Menurut Jabatan Dan Jenis Kelamin Di Pemerintahan Kabupaten Mojokerto



Jumlah Pegawai Negeri Sipil Menurut Tingkat Pendidikan dan Jenis Kelamin Di Pemerintahan Kabupaten Mojokerto



Jumlah Pegawai Negeri Sipil Menurut Tingkat Kepangkatan dan Jenis Kelamin Di Pemerintahan Kabupaten Mojokerto



PENJELASAN TEKNIS**TECHNICAL NOTES**

- | | |
|----------------------------------------------------------------------------------------------------------------------------------------------------------------------------------------------------------------------------------------------------------------------------------------------------------------------------------------------------------------------------------------------------------------------------|------------------------------------------------------------------------------------------------------------------------------------------------------------------------------------------------------------------------------------------------------------------------------------------------------------------------------------------------------------------------------------------------------------------------------------------------|
| <p>1. Secara administrasi, Kabupaten Mojokerto resmi didirikan pada tanggal 9 Mei 1293 yang merupakan wilayah tertua ke-10 di Provinsi Jawa Timur.</p> | <p>1. <i>The administration, Mojokerto regency officially founded on May 9, 1923 which is the 10th oldest area in East Java Province.</i></p> |
| <p>2. Pada awal berdirinya Kabupaten Mojokerto, terdiri dari 17 kecamatan. Sejak tahun 2000 dengan adanya Peraturan Daerah Kabupaten Mojokerto No.25 Tahun 2000 terbentuk Kecamatan Mojoanyar sehingga Kabupaten Mojokerto menjadi 18 kecamatan dengan 299 desa dan 5 kelurahan. Dimana 4 kecamatan terletak di utara Sungai Brantas dan 14 kecamatan berada di selatan Sungai Brantas sampai di kaki Gunung Welirang.</p> | <p>2. <i>At the beginning of Mojokerto Regency, consisting of 17 districts. Since 2000 with the Regional Regulation No. 25 formed Mojoanyar District so Mojokerto Regency has 18 districts with 299 having status of subdistricts and 5 others of having status to chief of village. Where the four districts located north of the Brantas River and 14 districts are in the south of the Brantas River to the foot of Mount Welirang.</i></p> |
| <p>3. Aparatur Sipil Negara (ASN) berdasarkan Undang-Undang Republik Indonesia Nomor 5 Tahun 2014 Tentang Aparatur Sipil Negara (ASN) adalah profesi bagi pegawai negeri sipil dan pegawai pemerintah dengan perjanjian kerja yang bekerja pada instansi pemerintah, diangkat oleh pejabat pembina kepegawaian, disertai tugas dalam suatu jabatan pemerintahan serta digaji berdasarkan peraturan perundang-undangan.</p> | <p>3. <i>Civil State Apparatus (ASN) based on the Law of the Republic of Indonesia Number 5 of 2014 On the State Civil Apparatus (ASN) is a profession for civil servants and government employees with employment agreements that work in government agencies, appointed by the staff development officer, entrusted with task in a position in the government and paid by the legislation.</i></p> |
| <p>4. Pegawai Negeri Sipil (PNS) adalah warga negara Indonesia</p> | <p>4. <i>Civil Servants (PNS) are Indonesian citizens who meet certain</i></p> |

yang memenuhi syarat tertentu, diangkat sebagai pegawai ASN secara tetap oleh pejabat pembina kepegawaian untuk menduduki jabatan pemerintahan, memiliki nomor induk pegawai secara nasional.

requirements, was appointed as an employee ASN regularly by the staff development officer position in government, have a personal identification number nationally.

5. Sistem politik di Indonesia didasarkan pada kekuasaan legislatif, eksekutif, dan yudikatif. *5. The political system in Indonesia is based legislatif, executive, and judicative power.*
6. Di Kabupaten Mojokerto kekuasaan legislatif dipegang oleh Dewan Perwakilan rakyat Daerah (DPRD), lembaga eksekutif dipegang oleh Bupati, Wakil Bupati, dan Kepala SKPD (Satuan Kerja Perangkat Daerah). Kepala SKPD berada di bawah dan bertanggung jawab kepada Bupati. *6. In Mojokerto Regency legislative power is held by the people of the Regional Representatives Council (DPRD), executive agencies held by the Regent, Vice Regent, and the Head of SKPD (Working Unit Regional). SKPD head under and responsible to the Regent.*
7. Satuan Polisi Pamong Praja berdasarkan Peraturan Daerah Kabupaten Mojokerto Nomor 10 Tahun 2013 mempunyai tugas menegakkan Peraturan Daerah, Peraturan Bupati, menyelenggarakan ketertiban umum dan ketentraman masyarakat serta perlindungan masyarakat. *7. Civil Service Police Unit based Mojokerto District Regulation No. 10 of 2013 has the task of enforcing of local regulation, decree, organizing public order and peace of the community and the protection of society.*
8. Kegiatan penerangan adalah kegiatan yang hanya sekedar memberitahu tanpa mengharapkan bahwa orang yang diberi penerangan itu akan menerapkan apa yang telah *8. Event lighting is an activity that merely tell without expecting that the people who were given information that will apply what they have been notified.*

ULASAN**DESCRIPTION**

Secara administratif wilayah Kabupaten Mojokerto terdiri dari 18 (delapan belas) kecamatan, 5 kelurahan dan 209 desa.

Administratively, Mojokerto Regency consists of 18 (eighteen) subdistrict, 5 urban village and 209 villages.

Jumlah wakil rakyat yang duduk pada lembaga legislatif, Dewan Perwakilan Rakyat Daerah (DPRD), adalah sebanyak 50 orang, terdiri atas 36 orang laki-laki dan 14 orang perempuan.

The number of people's representatives who sit on the legislature, the House of Representatives, are as many as 50 people, consisting of 36 men and 14 women.

Jumlah pegawai negeri sipil (PNS) di Kabupaten Mojokerto tahun 2020 adalah sebanyak 7,725 orang terdiri dari 3,559 laki-laki dan 4,166 perempuan.

The number of civil servants (PNS) in Mojokerto Regency in 2020 was 7,725 people consisting of 3,559 men and 4,166 women.

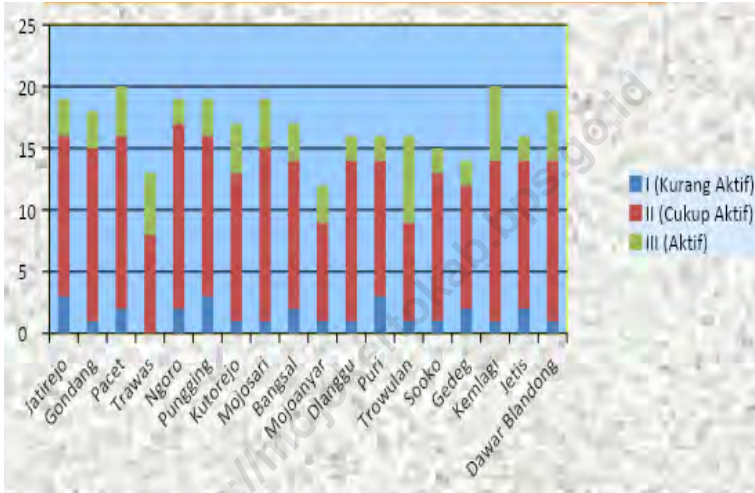
Komposisi PNS menurut golongan kepangkatan terdiri atas 50,52 persen golongan III, 28,49 persen golongan VI, 19,28 persen golongan II, dan 1,19 persen yang berada di golongan I.

The composition of civil servants according to class ranks made up 50,52 percent of group III, 28,49 percent of group VI, 19,28 percent of group II, and 1,19 of group I.

Berdasarkan tingkat pendidikan yang ditamatkan 60,98 persen PNS berijazah D-IV/S1/S2/S3. Tingkat pendidikan PNS terbanyak kedua adalah SLTA dengan persentase 17,81 persen. Jumlah PNS dengan pendidikan D-I/II/III hanya 10,19 persen. Sementara itu PNS dengan pendidikan SLTP ke bawah dengan persentase 3,60 persen.

Based on the level of education attained 60.98 percent of civil servants numberwere D-IV/S1/S2/S3 educated. The second most common level of education was the senior high school educated with a percentage of 17,81 percent. The number of civil servants with D-I/II/III education were only 10,19 percent. Meanwhile the number of civil servants with junior high school bellow educated with a percentage of 3,60 percent.

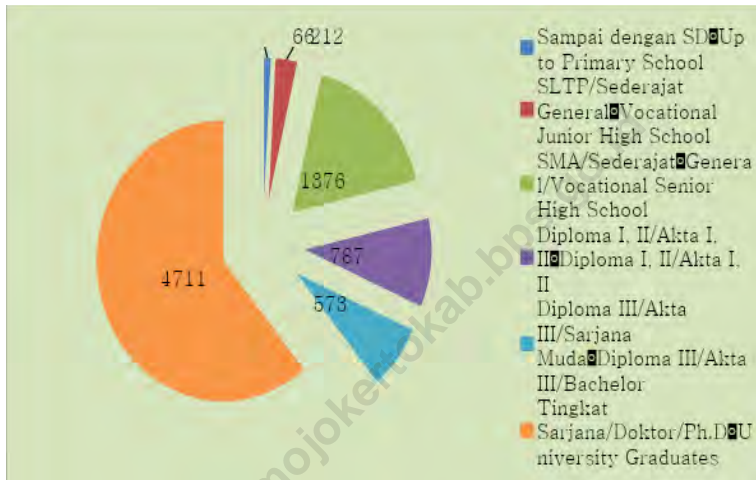
Gambar 2.1 Jumlah Lembaga Pemberdayaan Masyarakat (LPM) Menurut Kategori 2020
Figures 2.1 Number Empowerment Society Organization by Categories 2020



Sumber/Source : Dinas Pemberdayaan Masyarakat Dan Desa Kabupaten Mojokerto/ Village and People Empowerment Office

Gambar 2.2
Figures

Jumlah Pegawai Negeri Sipil Menurut Jabatan dan Jenis Kelamin 2020
Number of Civil Servants by Occupation and Sex 2020



Sumber/Source: Badan Kepegawaian Pendidikan dan Pelatihan Kabupaten Mojokerto/ Civil, Education and Training Service of Mojokerto Regency

2.1 WILAYAH ADMINISTRATIF ADMINISTRATIVE AREA

Tabel 2.1.1 **Jumlah Desa¹/Kelurahan Menurut Kecamatan, 2016–2020**
Table 2.1.1 **Number of Villages¹/Kelurahan by Subdistrict, 2016–2020**

Kecamatan Subdistrict	2016	2017	2018	2019	2020
(1)	(2)	(3)	(4)	(5)	(6)
Jatirejo	19	19	19	19	19
Gondang	18	18	18	18	18
Pacet	20	20	20	20	20
Trawas	13	13	13	13	13
Ngoro	19	19	19	19	19
Pungging	19	19	19	19	19
Kutorejo	17	17	17	17	17
Mojosari	19	19	19	19	19
Bangsals	17	17	17	17	17
Mojoanyar	12	12	12	12	12
Dlanggu	16	16	16	16	16
Puri	16	16	16	16	16
Trowulan	16	16	16	16	16
Sooko	15	15	15	15	15
Gedek	14	14	14	14	14
Kemlagi	20	20	20	20	20
Jetis	16	16	16	16	16
Dawar Blandong	18	18	18	18	18
Kabupate Mojokerto	304	304	304	304	304

Catatan/Note: ¹ Termasuk kelurahan dan Unit Permukiman Transmigrasi (UPT)/Include Transmigration Settlement Unit
 Sumber/Source: Peraturan Kepala Badan Pusat Statistik Nomor 29 Tahun 2018 Tanggal 15 Januari 2018 tentang Perubahan Atas Peraturan Kepala Badan Pusat Statistik Nomor 55 Tahun 2017 tentang Kode dan Nama Wilayah Kerja Statistik Tahun 2017
 Chief Statistician Regulation Number 29/2018, January 15 2018, as a revision of Chief Statistician Regulation Number 55 of 2017 on Code and Name of Regional Level of Data Collection.

Tabel
Table 2.1.2

Jumlah Desa, Kelurahan, Dusun, Rukun Warga dan Rukun Tetangga Menurut Kecamatan, 2020
Number of Villages, Kelurahan, Dusun, Rukun Warga and Rukun Tetangga by Subdistrict, 2020

Kecamatan Subdistrict	Desa/ Village	Kelurahan	Dusun	Rukun Warga	Rukun Tetangga
(1)	(2)	(3)	(4)	(5)	(6)
Jatirejo	19	0	58	108	341
Gondang	18	0	71	82	278
Pacet	20	0	80	132	435
Trawas	13	0	29	80	251
Ngoro	19	0	68	104	552
Pungging	19	0	87	174	602
Kutorejo	17	0	108	138	349
Mojosari	14	5	53	148	569
Bangsals	17	0	49	74	296
Mojoanyar	12	0	44	69	262
Dlanggu	16	0	80	94	310
Puri	16	0	68	141	453
Trowulan	16	0	60	110	408
Sooko	15	0	42	109	408
Gedek	14	0	46	107	384
Kemlagi	20	0	76	136	372
Jetis	16	0	79	120	484
Dawar Blandong	18	0	75	160	350
Kabupaten Mojokerto	299	5	1 173	2 086	7 104

Sumber/Source : Dinas Pemberdayaan Masyarakat Dan Desa Kabupaten Mojokerto/ Village and People Empowerment Office

Tabel
Table 2.1.3

**Jumlah Lembaga Pemberdayaan Masyarakat (LPM)
Menurut Kategori di Kabupaten Mojokerto, 2020**
*Number Empowerment Society Organization by Categories
in Mojokerto Regency, 2020*

Kecamatan Subdistrict	I (Kurang Aktif)	II (Cukup Aktif)	III (Aktif)
(1)	(2)	(3)	(4)
Jatirejo	3	13	3
Gondang	1	14	3
Pacet	2	14	4
Trawas	0	8	5
Ngoro	2	15	2
Pungging	3	13	3
Kutorejo	1	12	4
Mojosari	1	14	4
Bangsals	2	12	3
Mojoanyar	1	8	3
Dlanggu	1	13	2
Puri	3	11	2
Trowulan	1	8	7
Sooko	1	12	2
Gedek	2	10	2
Kemlagi	1	13	6
Jetis	2	12	2
Dawar Blandong	1	13	4
Kabupaten Mojokerto	28	215	61

Sumber/Source : Dinas Pemberdayaan Masyarakat Dan Desa Kabupaten Mojokerto/ *Village and People Empowerment Office*

Tabel 2.1.4 Jumlah Organisasi Kemasyarakatan Yang Terdaftar 2017-2020
Number of Enlisted Social Organization 2017-2020

<i>Jenis Organisasi/ Type of Organization</i>	2017	2018	2019	2020
(1)	(2)	(3)	(4)	(5)
Organisasi LSM / YAS	81	81	94	103
Organisasi Pemuda	11	11	14	14
Organisasi Wanita	7	7	7	7
Organisasi Kesamaan Profesi	31	31	35	35
Organisasi Kesamaan Fungsi	0	0	0	0
Organisasi Kesamaan Agama	11	11	12	12
Organisasi Pondok Pesantren	0	0	0	0
Organisasi Kepercayaan	0	0	0	0
Organisasi Kepelajaran/ Kemahasiswaan	2	2	5	5
Yayasan	30	30	32	32
Jumlah/Total	173	173	199	208

Sumber/Source : Badan Kesatuan Bangsa dan Politik Kabupaten Mojokerto/ *National Unity and Politics Agency*

Tabel
Table 2.1.5

**Jumlah Organisasi Kemasyarakatan Yang Terdaftar
Menurut Kecamatan 2020**
*Number of Community Organizations Listed by District
2020*

Kecamatan Subdistrict	Organisasi Yayasan/ YAS	Organisasi Pemuda	Organisasi Wanita	Organisasi Kesamaan Profesi	Organisasi Kesamaan Agama	Organisasi Yayasan	Yayasan
(1)	(2)	(3)	(4)	(5)	(6)	(7)	(8)
Jatirejo	3	-	-	1	-	-	1
Gondang	2	1	-	-	-	-	1
Pacet		-	-	1	-	-	1
Trawas	3	-	-	-	-	-	2
Ngoro	5	-	-	1	1	-	1
Pungging	1	1	-	-	-	-	1
Kutorejo	1			-	-	-	2
Mojosari	11	3	1	3	2	-	3
Bangsals	2		-	2	1	-	3
Mojoanyar	3	1	-	2	1	-	1
Dlanggu	5		-	2	-	-	2
Puri	7	2	-	5	4	1	2
Trowulan	10	-	-	3			2
Sooko	15	1	3	6	1	3	3
Gedek	11	-	-	-	-	-	1
Kemlagi	3	-	-	1	-	-	3
Jetis	5	-	1	1	1	-	1
Dawar Blandong	1	-	-	-	-	-	2
Kabupaten Mojokerto	299	9	5	28	11	4	32

Sumber/Source : Badan Kesatuan Bangsa dan Politik Kabupaten Mojokerto/ *National Unity and Politics Agency*

Tabel
Table 2.1.6**Jumlah Pemohon dan Surat Keputusan Pemberian Hak Atas Tanah Menurut Kecamatan 2020**
Number of Applicant and Decree of Land Right Gift by Subdistrict 2020

Kecamatan District	Pemohon Applicant	Hak Milik Property	Pemohon Applicant		Jumlah Total
			HGB Rights Utilized	Hak Pakai Right of Property	
(1)	(2)	(3)	(4)	(5)	(6)
Jatirejo		591	1	9	601
Gondang		145	1	-	146
Pacet		3 941	7	3	3 951
Trawas		195	13	1	209
Ngoro		311	50	-	361
Pungging		676	464	1	1 141
Kutorejo		366	39	3	408
Mojosari		3 614	338	12	3 964
Bangsals		389	220	3	612
Mojoanyar		768	185	2	955
Dlanggu		452	52	2	506
Puri		1 169	377	9	1 555
Trowulan		1 100	1	8	1 109
Sooko		2 849	318	12	3 179
Gedek		2 670	677	4	3 351
Kemlagi		2 482	133	-	2 615
Jetis		414	375	4	793
Dawar Blandong		4 288	392	12	4 692
Kabupaten Mojokerto		26 420	3 643	85	30 148

Sumber/Source : Agraria dan Tata Ruang Badan Pertanahan Nasional Mojokerto/ Agrarian and Spatial Planning Board of National Landers, Mojokerto Regency

Tabel
Table 2.1.7**Jumlah Permohonan Ijin Perubahan Penggunaan Tanah Menurut Luas Tanah dan Penggunaan 2020**
Number of Application of Permission to Change of Land by Its Wide and Utilization 2020

Kecamatan District	Pemohon Applicant	Luas Tanah Wide of Land (m2)		Penggunaan/ Use (m2)	
		Sawah Rice Field	Kering Un-Rice Field	Perumahan Housing	Industri Industry
(1)	(2)	(3)	(4)	(5)	(6)
Jatirejo	15	-	14 791	5 114	9 677
Gondang	14	-	22 313	6 232	16 081
Pacet	8	-	28 004	6 096	21 908
Trawas	18	105 991	9 563	114 885	669
Ngoro	44	987	135 646	29 399	107 234
Pungging	46	1 501	48 959	28 860	21 600
Kutorejo	33	685	28 349	15 125	13 909
Mojosari	38	6 798	21 495	26 431	1 862
Bangsals	23	12 647	35 276	22 234	25 689
Mojoanyar	22	62 742	7 208	67 060	2 890
Dlanggu	11	1 665	8 280	1 714	8 231
Puri	34	8 029	34 445	32 016	10 458
Trowulan	14	8 721	12 553	17 222	4 052
Sooko	22	25 931	19 228	40 127	5 032
Gedek	36	72 423	25 743	90 731	7 435
Kemlagi	28	12 369	26 812	25 332	13 849
Jetis		28 137	300 795	111 212	217 720
Dawar Blandong	47	234	29 939	13 744	16 429
Kabupaten Mojokerto	503	348 860	809 399	653 534	504 725

Sumber/Source : Agraria dan Tata Ruang Badan Pertanahan Nasional Mojokerto/ Agrarian and Spatial Planning Board of National Landers, Mojokerto Regency

Tabel
Table 2.1.4

**Data Perencanaan Pembangunan Kabupaten Mojokerto
2018 - 2020**
*Mojokerto Regency Development Planning Data 2018 -
2020*

Kecamatan Subdistrict	2018	2019	2020
(1)	(2)	(3)	(4)
Jumlah usulan yang diakomodir dalam RKPD	410	407	415
Jumlah Total usulan	410	407	415
Jumlah Program Provinsi/ Nasional yang diakomodir	31	38	11
Jumlah seluruh Program Provinsi/Nasional di Tingkat Kabupaten	31	38	11
Jumlah laporan Pelaksanaan Program Pembangunan Yang disampaikan tepat waktu	346	361	
Jumlah laporan pelaksanaan program pembangunan Yang harus dilaporkan	346	361	

Sumber/Source : Badan Perencanaan Dan Pembangunan Daerah Kabupaten Mojokerto/ *Regional Planning and Development Board of Mojokerto Regency*

2.2 SUMBER DAYA MANUSIA HUMAN RESOURCES

Tabel 2.2.1 **Jumlah Pegawai Negeri Sipil Menurut Jabatan dan Jenis Kelamin, Desember 2019 dan Desember 2020**
Table 2.2.1 **Number of Civil Servants by Occupation and Sex, Desember 2019 dan Desember 2020**

Kecamatan <i>Subdistrict</i>	2019		Jumlah <i>Total</i>
	Laki-laki <i>Male</i>	Perempuan <i>Female</i>	
(1)	(2)	(3)	(4)
Fungsional Tertentu <i>Specific Functional</i>	1 759	3 072	4 831
Fungsional Umum <i>Staf General Functional</i>	1 565	740	2 305
Struktural/ <i>Structural</i>			
Eselon V/5th Echelon	0	0	0
Eselon IV/4th Echelon	337	223	560
Eselon III/3rd Echelon	131	48	179
Eselon II/2nd Echelon	21	3	24
Eselon I/1st Echelon	0	0	0
Jumlah/<i>Total</i>	3 813	4 086	7 899

Sumber/Source: Badan Kepegawaian Pendidikan dan Pelatihan Kabupaten Mojokerto/ Civil, Education and Training Service of Mojokerto Regency

Lanjutan Tabel/*Continued Table 2.2.1*

Kecamatan <i>Subdistrict</i>	2020		Jumlah <i>Total</i>
	Laki-laki <i>Male</i>	Perempuan <i>Female</i>	
(1)	(5)	(6)	(7)
Fungsional Tertentu <i>Specific Functional</i>	1608	3086	4694
Fungsional Umum <i>Staf General Functional</i>	1506	809	2315
Struktural/ <i>Structural</i>			
Eselon V/5th Echelon	0	0	0
Eselon IV/4th Echelon	304	221	525
Eselon III/3rd Echelon	118	45	163
Eselon II/2nd Echelon	23	5	28
Eselon I/1st Echelon	0	0	0
Jumlah/<i>Total</i>	3559	4166	7725

Sumber/*Source*: Badan Kepegawaian Pendidikan dan Pelatihan Kabupaten Mojokerto/ *Civil, Education and Training Service of Mojokerto Regency*

Tabel
Table 2.2.2**Jumlah Pegawai Negeri Sipil Menurut Tingkat Pendidikan dan Jenis Kelamin Desember 2019 dan Desember 2020**
Number of Civil Servants by Educational Level and Sex December 2019 and December 2020

Tingkat Pendidikan <i>Educational Level</i>	2019		Jumlah <i>Total</i>
	Laki-laki <i>Male</i>	Perempuan <i>Female</i>	
(1)	(2)	(3)	(4)
Sampai dengan SD <i>Up to Primary School</i>	82	6	88
SMP/Sederajat <i>General Vocational Junior High School</i>	253	14	267
SMA/Sederajat <i>General/Vocational Senior High School</i>	1 029	454	1 483
Diploma I, II/Akta I, II <i>Diploma I, II/Akta I, II</i>	291	710	1 001
Diploma III/Akta III/Sarjana Muda <i>Diploma III/Akta III/Bachelor</i>	140	434	574
Tingkat Sarjana/Doktor/Ph.D <i>University Graduates</i>	2 018	2 468	4 486
Jumlah/Total	3 813	4 086	7 899

Sumber/Source: Badan Kepegawaian Pendidikan dan Pelatihan Kabupaten Mojokerto/ *Civil, Education and Training Service of Mojokerto Regency*

Lanjutan Tabel/*Continued Table 2.2.2*

Tingkat Pendidikan <i>Educational Level</i>	2020		
	Laki-laki <i>Male</i>	Perempuan <i>Female</i>	Jumlah <i>Total</i>
(1)	(2)	(3)	(4)
Sampai dengan SD <i>Up to Primary School</i>	61	5	66
SMP/Sederajat <i>General Vocational Junior High School</i>	199	13	212
SMA/Sederajat <i>General/Vocational Senior High School</i>	971	405	1376
Diploma I, II/Akta I, II <i>Diploma I, II/Akta I, II</i>	245	542	787
Diploma III/Akta III/Sarjana Muda <i>Diploma III/Akta III/Bachelor</i>	129	444	573
Tingkat Sarjana/Doktor/Ph.D <i>University Graduates</i>	1954	2757	4711
Jumlah/Total	3559	4166	7725

Sumber/Source: Badan Kepegawaian Pendidikan dan Pelatihan Kabupaten Mojokerto/ *Civil, Education and Training Service of Mojokerto Regency*

Tabel
Table 2.2.3

**Jumlah Pegawai Negeri Sipil Menurut Tingkat
Kepangkatan dan Jenis Kelamin Desember 2019 dan
Desember 2020**
*Number of Civil Servants by Hierarchy and Sex, December
2019 and December 2020*

Pangkat/Golongan/Ruang Hierarchy	2019		
	Laki-laki Male	Perempuan Female	Jumlah Total
(1)	(2)	(3)	(4)
1. I/A (Juru Muda)	0	0	0
2. I/B (Juru Muda Tingkat I)	24	0	24
3. I/C (Juru)	26	1	27
4. I/D (Juru Tingkat I)	78	4	82
Golongan I/Range I			
5. II/A (Pengatur Muda)	95	10	105
6. II/B (Pengatur Muda Tingkat I)	134	18	152
7. II/C (Pengatur)	499	165	664
8. II/D (Pengatur Tingkat I)	342	387	729
Golongan II/Range II			
9. III/A (Penata Muda)	419	918	1 337
10. III/B (Penata Muda Tingkat I)	286	420	706
11. III/C (Penata)	290	299	589
12. III/D (Penata Tingkat I)	415	574	989
Golongan III/Range III			
13. IV/A (Pembina)	375	337	712
14. IV/B (Pembina Tingkat I)	774	904	1 678
15. IV/C (Pembina Utama Muda)	55	49	104
16. IV/D (Pembina Utama Madya)	1	0	1
17. IV/E (Pembina Utama)	0	0	0
Golongan IV/Range IV			
Jumlah/Total	3 813	4 086	7 899

Sumber/Source: Badan Kepegawaian Pendidikan dan Pelatihan Kabupaten Mojokerto/ *Civil, Education and Training Service of Mojokerto Regency*

Lanjutan Tabel/*Continued Table 2.2.3*

Pangkat/Golongan/Ruang <i>Hierarchy</i>	2020		Jumlah <i>Total</i>
	Laki-laki <i>Male</i>	Perempuan <i>Female</i>	
(1)	(5)	(6)	(7)
1. I/A (Juru Muda)	0	0	0
2. I/B (Juru Muda Tingkat I)	22	0	22
3. I/C (Juru)	10	0	10
4. I/D (Juru Tingkat I)	87	5	92
Golongan I/Range I			
5. II/A (Pengatur Muda)	60	4	64
6. II/B (Pengatur Muda Tingkat I)	152	18	170
7. II/C (Pengatur)	408	203	611
8. II/D (Pengatur Tingkat I)	366	286	652
Golongan II/Range II			
9. III/A (Penata Muda)	467	1117	1584
10. III/B (Penata Muda Tingkat I)	287	510	797
11. III/C (Penata)	268	269	537
12. III/D (Penata Tingkat I)	392	593	985
Golongan III/Range III			
13. IV/A (Pembina)	334	314	648
14. IV/B (Pembina Tingkat I)	643	803	1446
15. IV/C (Pembina Utama Muda)	62	44	106
16. IV/D (Pembina Utama Madya)	1	0	1
17. IV/E (Pembina Utama)	0	0	0
Golongan IV/Range IV			
Jumlah/Total	3559	4166	7725

Sumber/Source: Badan Kepegawaian Pendidikan dan Pelatihan Kabupaten Mojokerto/ *Civil, Education and Training Service of Mojokerto Regency*

2.3 POLITIK POLITIC

Tabel 2.3.1 **Jumlah Anggota Dewan Perwakilan Rakyat Daerah Menurut Partai Politik dan Jenis Kelamin, 2020**
Table *Total Members of Regional House of Representatives by Political Parties and Sex, 2020*

<i>Partai Politik Political Parties</i>	<i>Laki-Laki Male</i>	<i>Perempuan Female</i>	<i>Jumlah Total</i>
(1)	(2)	(3)	(4)
PKB	8	2	10
PDIP	7	2	9
GOLKAR	4	2	6
PPP	5	-	5
DEMOKRAT	2	3	5
PKS	2	2	4
GERINDA	3	-	3
NASDEM	2	2	4
PAN	2	-	2
HANURA	1	-	1
PBB	-	1	1
Kabupaten Mojokerto	36	14	50

Sumber/Source: Sekretariat DPRD Kabupaten Mojokerto/Legislative Secretariat of Mojokerto Regency

Tabel
Table 2.3.2

**Komposisi Keanggotaan DPRD Kab. Mojokerto Menurut
Komisi dan Fraksi, 2020**
*Composition of Legislative Member of Mojokerto Regency
by Commission and Faction, 2020*

<i>Partai Politik Political Parties</i>	<i>Pimpinan Head</i>	<i>A</i>	<i>B</i>	<i>C</i>	<i>D</i>	<i>Jumlah Total</i>
(1)	(2)	(3)	(4)	(5)	(6)	(7)
PKB	1	1	-	1	1	4
PDIP	1	-	1	1	-	3
GOLKAR	1	1	1	-	-	3
PPP	-	-	-	1	-	1
DEMOKRAT	1	-	-	-	-	1
PKS	-	-	-	-	1	1
GERINDA	-	-	1	-	1	2
NASDEM	-	1	-	-	-	1
PAN	-	-	-	-	-	-
HANURA	-	-	-	-	-	-
PBB	-	-	-	-	-	-
Kabupaten Mojokerto	4	3	3	3	3	16

Sumber/Source: Sekretariat DPRD Kabupaten Mojokerto/Legislative Secretariat of Mojokerto Regency

Tabel 2.3.3 Jumlah Anggota DPRD Menurut Jenis Kelamin dan Tingkat Pendidikan, 2020
Number of Legislative Member by Sex and Education, 2020

Tingkat Pendidikan Education	Laki-Laki Male	Perempuan Female	Jumlah Total
(1)	(2)	(3)	(4)
DOKTORAL / S3	-	-	-
PASCA SARJANA / S2	6	5	11
SARJANA / S1	18	5	23
DIPLOMA / SARJANA MUDA	-	-	-
S L T A	12	4	16
S L T P	-	-	-
SD	-	-	-
2020	36	14	50
2019	72	28	100
2018	37	13	50
2017	39	11	50

Sumber/Source: Sekretariat DPRD Kabupaten Mojokerto/Legislative Secretariat of Mojokerto Regency

Tabel 2.3.4 Frekuensi Kegiatan Rapat-Rapat DPRD Kab. Mojokerto, 2020
Table Meeting Activity Frequency of Legislative Mojokerto Regency, 2020

Tingkat Pendidikan Education	2017	2018	2019	2020
(1)	(2)	(3)	(4)	(5)
Rapat Badan Pertimbangan Daerah	13	-	-	2
Rapat Paripurna Istimewa	1	2	3	1
Rapat Paripurna Khusus	3	2	6	2
Rapat Paripurna Dewan	4	25	21	27
Rapat Panitia Musyawarah	4	18	20	22
Rapat Panitia Anggaran		15	18	20
Rapat Panitia Khusus	30	32	34	36
Rapat Fraksi-fraksi	17	6	8	10
Rapat Komisi-komisi				
• Rapat Kerja Komisi A	13	14	15	16
• Kunjungan Kerja Komisi A		16	35	16
• Rapat Kerja Komisi B	15	14	15	16
• Kunjungan Kerja Komisi B		23	36	16
• Rapat Kerja Komisi C		14	15	16
• Kunjungan Kerja Komisi C	8	24	36	16
• Rapat Kerja Komisi D		14	15	16
• Kunjungan Kerja Komisi D	10	14	35	16
Rapat Gabungan Komisi	5	-	-	-
Rapat Pimpinan Dewan dan Pimpinan Fraksi	9	4	2	4
Menerima Kunjungan Kerja dari DPRD lain	39	43	49	329

Sumber/Source: Sekretariat DPRD Kabupaten Mojokerto/Legislative Secretariat of Mojokerto Regency

Tabel
Table 2.3.5

Kekuatan Linmas Terlatih Menurut Kecamatan 2020
Civilian Trained Potentially by District, 2020

Kecamatan Subdistrict	SATGAS DESA / KELURAHAN	Suskalak		Suskapin
		A	B	
(1)	(2)	(3)	(4)	(5)
Jatirejo	808	-	4	-
Gondang	1013	-	4	-
Pacet	582	-	4	-
Trawas	556	-	4	-
Ngoro	552	-	4	-
Pungging	538	-	4	-
Kutorejo	675	-	4	-
Mojosari	566	-	4	-
Bangsal	383	-	4	-
Mojoanyar	386	-	4	-
Dlanggu	684	-	7	-
Puri	667	-	4	-
Trowulan	558	-	4	-
Sooko	673	-	4	-
Gedek	622	-	4	-
Kemlagi	756	-	4	-
Jetis	729	-	4	-
Dawar Blandong	819	-	4	-
Kabupaten Mojokerto	205	-	75	-

Sumber/Source: Satuan Polisi Pamong Praja Kabupaten Mojokerto

Tabel
Table 2.3.6

Kekuatan Potensi Linmas Per Kecamatan 2020
Civilian Trained Potentially by District, 2020

Kecamatan Subdistrict	Satgas Desa / Kelurahan			Poskaming
	Laki-laki Male	Perempuan Female	Jumlah Total	
(1)	(2)	(3)	(4)	(5)
Jatirejo	784	24	808	134
Gondang	924	89	1013	116
Pacet	549	33	582	132
Trawas	459	97	556	99
Ngoro	526	26	552	286
Pungging	464	74	538	269
Kutorejo	647	28	675	223
Mojosari	470	96	566	197
Bangsals	332	51	383	226
Mojoanyar	359	27	386	79
Dlanggu	607	77	684	240
Puri	583	84	667	287
Trowulan	528	30	558	175
Sooko	579	94	673	196
Gedek	593	29	622	214
Kemlagi	705	51	756	258
Jetis	669	60	729	369
Dawar Blandong	783	36	819	80
Kabupaten Mojokerto	10561	1006	11567	3580

Sumber/Source: Satuan Polisi Pamong Praja Kabupaten Mojokerto

Tabel
Table 2.3.7

**Jumlah Organisasi Kemasyarakatan yang Terdaftar tahun
2017-2020**
**Number of Community Organizations Registered in 2017-
2020**

	2017	2018	2019	2020
(1)	(2)	(3)	(4)	(5)
Organisasi Linmas	70	68	68	68
Organisasi Pemuda	13	11	12	11
Organisasi Wanita	6	6	6	6
Organisasi Kesamaan Profesi	13	13	13	15
Organisasi Kesamaan Fungsi	0	0	0	0
Organisasi Kesamaan Agama	9	9	9	9
Organisasi Pondok Pesantren	0	0	0	0
Organisasi Kepercayaan	0	0	0	0
Organisasi Kepelajaran / Kemahasiswaan	2	2	2	2
Yayasan	28	30	30	30
Kabupaten Mojokerto	141	139	140	141

Sumber/Source: Satuan Polisi Pamong Praja Kabupaten Mojokerto

2.4 KEUANGAN DAERAH GOVERNMENT FINANCE

Tabel 2.4.1 **Target dan Realisasi Pendapatan Pemerintah Kabupaten Mojokerto 2020**
Target and Actual of Government Revenue of Mojokerto Regency, 2020

URAIAN	Target	Realisasi
(1)	(2)	(3)
Pendapatan Asli Daerah	477 257 448 164,18	536 941 974 942,79
Pajak Daerah	303 910 925 993,82	312 056 853 898,34
Retribusi Daerah	32 927 069 987,90	35 758 916 644,00
Hasil Pengelolaan Daerah yang Dipisahkan	4 630 252 910,55	4 916 358 680,20
Lain-lain Pendapatan Asli Daerah yang Sah	135 789 199 271,91	184 209 845 720,25
PAJAK DAERAH :	303 910 925 993,82	312 056 853 898,34
Pajak Hotel	1 400 000 000,00	2 115 428 142,29
Pajak Restoran	3 500 000 000,00	5 115 445 729,40
Pajak Hiburan	840 000 000,00	1 090 486 134,25
Pajak Reklame	2 800 000 000,00	3 357 019 594,54
Pajak Penerangan Jalan	93 000 000 000,00	96 874 639 359,07
Pajak Parkir	120 000 000,00	164 348 093,00
PBB-P2	86 000 000 000,00	90 117 455 736,00
BPHTB	66 250 925 993,82	58 621 275 798,00
Pajak Mineral Bukan Logam dan Batuan	24 000 000 000,00	25 041 976 439,00
Pajak Air Tanah	26 000 000 000,00	29 558 778 872,79

Sumber/Source: Badan Pendapatan Daerah Kabupaten Mojokerto/ *Regional Revenue Board of Mojokerto Regency*

Tabel
Table 2.4.2

Realisasi Penerimaan Pajak Bumi dan Bangunan Menurut Kecamatan 2020
Realization of Land and Building Taxes by Subdistrict, 2020

URAIAN	Baku Normally	Realisasi Actual
(1)	(2)	(3)
Gondang	1 631 074 525,00	1 396 806 870,00
Pungging	3 749 037 296,00	3 013 250 856,00
Gedeg	1 944 002 708,00	1 518 738 052,00
Mojosari	3 848 037 031,00	2 924 160 888,00
Trawas	2 629 141 225,00	1 920 197 073,00
Mojoanyar	2 183 024 028,00	1 575 199 909,00
Dlanggu	2 503 913 011,00	1 811 002 699,00
Bangsals	2 067 764 351,00	1 458 159 645,00
Dawarblandong	2 642 866 452,00	1 860 535 598,00
Ngoro	3 645 249 090,00	2 423 307 181,00
Kutorejo	2 193 073 975,00	1 444 898 416,00
Pacet	2 818 488 857,00	1 852 913 471,00
Trowulan	3 528 498 727,00	2 285 461 329,00
Jatirejo	1 869 237 092,00	1 204 117 312,00
Jetis	3 583 753 673,00	2 277 980 969,00
Puri	3 609 770 937,00	2 251 513 284,00
Sooko	3 390 088 438,00	1 954 340 459,00
Kemlagi	2 422 812 806,00	1 372 333 915,00
2020	50 259 834 222,00	34 544 917 926,00
2019	50 623 179 533,00	39 823 092 427,00
2018	50 208 373 189,00	41 158 178 814,00

Sumber/Source: Badan Pendapatan Daerah Kabupaten Mojokerto/ Regional Revenue Board of Mojokerto Regency

Tabel
Table 2.4.3**Ringkasan Realisasi Anggaran Pendapatan dan Belanja Daerah 2020**
Summary of Regional Revenue and Expenditure Budget Realization, 2020

	Uraian <i>Description</i>	Anggaran Setelah Perubahan <i>The Budgeted After Changes</i>	Realisasi <i>Actual</i>
	(1)	(2)	(3)
I.	Pendapatan / Revenues	2 352 101 563 574,18	2 374 037 835 548,79
1.1	Pendapatan Asli Daerah / Indigenous Local Revenues	477 257 448 164,18	537 295 966 364,79
1.1.1	Pendapatan Pajak Daerah	303 910 925 993,82	312 056 853 898,34
1.1.2	Pendapatan Retribusi Daerah	32 927 069 987,90	35 758 916 644,00
1.1.3	Pendapatan Hasil Pengelolaan Kekayaan Daerah yang Dipisahkan	4 630 252 910,55	4 916 358 680,20
1.1.4	Lain-lain Pendapatan Asli Daerah yang Sah	135 789 199 271,91	184 563 837 142,25
1.2	Pendapatan Transfer / Transfer Revenues	1 557 304 209 502,00	1 545 284 939 184,00
1.2.1	Pendapatan Transfer Pemerintah Pusat	1 294 225 001 943,00	1 284 216 322 355,00
1.2.2	Pendapatan Transfer Pemerintah Pusat Lainnya	93 773 871 000,00	93 773 871 000,00
1.2.3	Pendapatan Transfer Pemerintah Daerah Lainnya	159 421 421 059,00	157 410 830 329,00
1.2.4	Bantuan Keuangan	9 883 915 500,00	9 883 915 500,00
1.3	Lain-lain Pendapatan Daerah Yang Sah / Other Legal States Incomes	317 539 905 908,00	291 456 930 000,00
1.3.1	Pendapatan Hibah	82 602 843 908,00	54 038 008 000,00
1.3.2	Pendapatan Lainnya	234 937 062 000,00	237 418 922 000,00

Lanjutan Tabel/*Continued Table 2.4.3*

Uraian <i>Description</i>		Anggaran Setelah Perubahan <i>The Budgeted After Changes</i>	Realisasi <i>Actual</i>
(1)		(2)	(3)
II.	Belanja / Expenditures	2 243 162 756 047,31	1 897 584 921 826,97
2.1	Belanja Operasi	1 719 083 064 443,28	1 501 460 557 207,18
2.1.1	Belanja Pegawai	991 315 189 134,75	859 503 050 561,65
2.1.2	Belanja Barang dan Jasa	613 163 842 951,53	531 498 843 688,53
2.1.3	Belanja Hibah	109 479 032 357,00	107 851 162 957,00
2.1.4	Belanja Bantuan Sosial	5 125 000 000,00	2 607 500 000,00
2.2	Belanja Modal	346 371 897 123,85	289 445 396 357,79
2.2.1	Belanja Modal Tanah	8 651 285 000,00	6 982 312 000,00
2.2.2	Belanja Modal Peralatan dan Mesin	166 757 989 901,52	142 419 530 993,00
2.2.3	Belanja Modal Gedung dan Bangunan	49 436 579 634,00	43 140 114 763,62
2.2.4	Belanja Modal Jalan, Irigasi dan Jaringan	121 073 877 388,33	96 602 603 723,17
2.2.5	Belanja Modal Aset Tetap Lainnya	452 165 200,00	300 834 878,00
2.3	Belanja Tak Terduga	177 707 794 480,18	106 678 968 262,00
2.3.1	Belanja Tak Terduga	177 707 794 480,18	106 678 968 262,00

Lanjutan Tabel/*Continued Table 2.4.3*

	Uraian <i>Description</i>	Lebih/(Kurang)
	(1)	(4)
I.	Pendapatan / Revenues	21 936 271 974,61
1.1	Pendapatan Asli Daerah / Indegenous Local Revenues	60 038 518 200,61
1.1.1	Pendapatan Pajak Daerah	8 145 927 904,52
1.1.2	Pendapatan Retribusi Daerah	2 831 846 656,10
1.1.3	Pendapatan Hasil Pengelolaan Kekayaan Daerah yang Dipisahkan	286 105 769,65
1.1.4	Lain-lain Pendapatan Asli Daerah yang Sah	48 774 637 870,34
1.2	Pendapatan Transfer / Transfer Revenues	(12 019 270 318,00)
1.2.1	Pendapatan Transfer Pemerintah Pusat	(10 008 679 588,00)
1.2.2	Pendapatan Transfer Pemerintah Pusat Lainnya	- ,00
1.2.3	Pendapatan Transfer Pemerintah Daerah Lainnya	(2 010 590 730,00)
1.2.4	Bantuan Keuangan	- ,00
1.3	Lain-lain Pendapatan Daerah Yang Sah / Other Legal States Incomes	(26 082 975 908,00)
1.3.1	Pendapatan Hibah	(28 564 835 908,00)
1.3.2	Pendapatan Lainnya	2 481 860 000,00

Lanjutan Tabel/*Continued Table 2.4.3*

Uraian <i>Description</i>		Lebih/(Kurang)
(1)		(4)
II.	Belanja / Expenditures	(345 577 834 220,34)
2.1	Belanja Operasi	(217 622 507 236,10)
2.1.1	Belanja Pegawai	(131 812 138 573,10)
2.1.2	Belanja Barang dan Jasa	(81 664 999 263,00)
2.1.3	Belanja Hibah	(1 627 869 400,00)
2.1.4	Belanja Bantuan Sosial	(2 517 500 000,00)
2.2	Belanja Modal	(56 926 500 766,06)
2.2.1	Belanja Modal Tanah	(1 668 973 000,00)
2.2.2	Belanja Modal Peralatan dan Mesin	(24 338 458 908,52)
2.2.3	Belanja Modal Gedung dan Bangunan	(6 296 464 870,38)
2.2.4	Belanja Modal Jalan, Irigasi dan Jaringan	(24 471 273 665,16)
2.2.5	Belanja Modal Aset Tetap Lainnya	(151 330 322,00)
2.3	Belanja Tak Terduga	(71 028 826 218,18)
2.3.1	Belanja Tak Terduga	(71 028 826 218,18)

Sumber/Source: Badan Pengelola Keuangan dan Aset Daerah Kabupaten Mojokerto/ *Regional Financial and Asset Management Board of Mojokerto Regency*

BAB
Chapter

03

PENDUDUK DAN KETENAGAKERJAAN

POPULATION AND EMPLOYMENT



JUMLAH PENDUDUK Kabupaten Mojokerto

Mojokerto Regency population

Hasil Sensus Penduduk 2020

Based on Population Census 2020

1.119,2

Ribu
Jiwa
Thousand
People

Registrasi Penduduk


Based on Registration Result

1.170,7

Rasio Jenis Kelamin Penduduk Laki-Laki Terhadap Penduduk Perempuan Tahun 2020

Sex ratio of male to female population

102



Artinya di Penduduk Kabupaten Mojokerto Pada Tahun 2020 Terdapat 102 laki-laki untuk setiap 100 perempuan
This means that in the Population of Mojokerto Regency in 2020 there are 102 men for every 100 women

PENJELASAN TEKNIS

TECHNICAL NOTES

1. Sumber utama data kependudukan adalah sensus penduduk yang dilaksanakan setiap sepuluh tahun sekali. Sensus penduduk telah dilaksanakan sebanyak tujuh kali sejak Indonesia merdeka, yaitu tahun 1961, 1971, 1980, 1990, 2000, 2010 dan 2020.

Di dalam sensus penduduk, pencacahan dilakukan terhadap seluruh penduduk yang berdomisili di wilayah teritorial Indonesia termasuk warga negara asing kecuali anggota korps diplomatik negara sahabat beserta keluarganya.

Metode pengumpulan data dalam sensus dilakukan dengan wawancara antara petugas sensus dengan responden dan juga melalui e-census. Pencatatan penduduk menggunakan konsep usual residence, yaitu konsep di mana penduduk biasa bertempat tinggal. Bagi penduduk yang punya tempat tinggal tetap, dicacah di tempat mereka biasa tinggal. Bagi penduduk yang bertempat tinggal tidak tetap dicacah di mana mereka ditemukan petugas sensus pada malam 'Hari Sensus'. Termasuk penduduk yang tidak bertempat tinggal tetap adalah tuna wisma, awak kapal berbendera Indonesia,

1. *The main source of demographic data is population census, which is conducted every ten years. Population Census has been conducted seven times since Indonesia's independence: 1961, 1971, 1980, 1990, 2000, 2010 and 2020.*

The population census enumerates all residents who domicile in the entire territory of Indonesia including foreign citizens except the diplomatic corps members and their families.

The method of data collection in a population census involves interviewing respondents and conducting e-census. Enumeration of the population use the concept of "usual residence", which is the concept of "places where people usually live". De jure was applied to the permanent residents, while de facto was applied to non-permanent residents. The permanent residents were enumerated in place where they normally live, the non permanent residents include homeless people, ship crew, boat people, remote area community, and internally displaced persons. Those who had permanent residence and had been

penghuni perahu/rumah apung, masyarakat terpencil/terasing, dan pengungsi. Bagi mereka yang mempunyai tempat tinggal tetap dan sedang bepergian ke luar wilayah lebih dari enam bulan, tidak dicacah di tempat tinggalnya, tetapi dicacah di tempat tujuannya. Pada Sensus Penduduk 2020, penduduk yang telah bepergian selama 1 tahun atau lebih dicatat di tempat tujuannya.

2. Registrasi penduduk adalah suatu kegiatan pencatatan kejadian vital demografi (kelahiran, kematian, dan migrasi) yang terjadi pada penduduk di suatu wilayah. Angka registrasi penduduk biasanya diterbitkan dua kali dalam setahun, yaitu registrasi penduduk pertengahan tahun dan registrasi penduduk akhir tahun.

Perbedaan mendasar antara data kependudukan hasil Sensus Penduduk dengan hasil Registrasi adalah bahwa Sensus Penduduk bersifat *de facto* sedangkan Registrasi bersifat *de jure*.

3. Rumah tangga adalah orang/ sekelompok orang yang mendiami sebagian/seluruh bangunan fisik/sensus, dan biasanya tinggal bersama

travelling away from their home for six months or more were not enumerated in their permanent place, but in the place where they were during the census. In 2020 Population Cencus, those who had permanent residence and had been travelling away from their home for one year or more were not enumerated in their permanent place, but in the place where they were during the census.

2. *Resident registration is a vital occurence record-keeping activity of demography (birth, death, and migration) that happened at the resident in a region. Number of resident registration was usually published twice in one year, that is registration of resident of in the middle and year end resident registration.*

Elementary difference among population data by Population Census with the Resident Registration result is that Population Census have the character of the de facto while Registration have the character of the de jure.

3. *Household is people/a group of one who inhabit some of or all physical building/ census, and usually omit with and also eat from one kitchen (everyday require-ment*

- serta makan dari satu dapur (pengurusan kebutuhan sehari-hari dikelola bersama).
4. Anggota rumah tangga adalah semua orang yang bertempat tinggal di suatu rumah tangga, baik ada pada saat pencacahan maupun sementara tidak ada (batasan waktu 6 bulan)
5. Penduduk *de jure* adalah penduduk yang secara administrasi tercatat di suatu wilayah, meskipun pada saat pencacahan orang tersebut sedang bepergian lebih dari 6 bulan.
6. Penduduk *de facto* adalah penduduk yang dicacah dimana dia biasa tinggal meskipun secara administrasi tidak terdaftar sebagai penduduk wilayah tersebut, termasuk diantaranya tuna wisma dan awak kapal.
7. Warga Negara Indonesia (WNI) adalah penduduk yang berstatus sebagai warga negara Indonesia dan bukan keturunan asing.
8. Warga Negara Keturunan (WNI Keturunan asing) adalah penduduk yang bertatus WNI keturunan asing sampai dengan keturunan yang ke-3, sedangkan keturunan ke-4 dan seterusnya sudah digolongkan sebagai Warga Negara Indonesia Asli.
- management managed with of us).*
4. *Member of household is every person who reside in a household, good at the time of count and also whereas there no (time definition 6 months).*
5. *Resident of de jure is resident which in administration noted in a region, though at the time of count the people was traveled more than 6 months.*
6. *Resident of de facto is resident which count of where ordinary omit though in administration is not enlisted as the regional resident, inclusive of poor or no have house among other things and crew man*
7. *Original Indonesia Citizen (WNI) is resident which have status to as Indonesia citizen and non foreign clan.*
8. *Clan Citizen (WNI foreign clan) is resident which status WNI foreign clan up to clan which is third, while clan of fourth and so on have been classified by as original Indonesia citizen.*

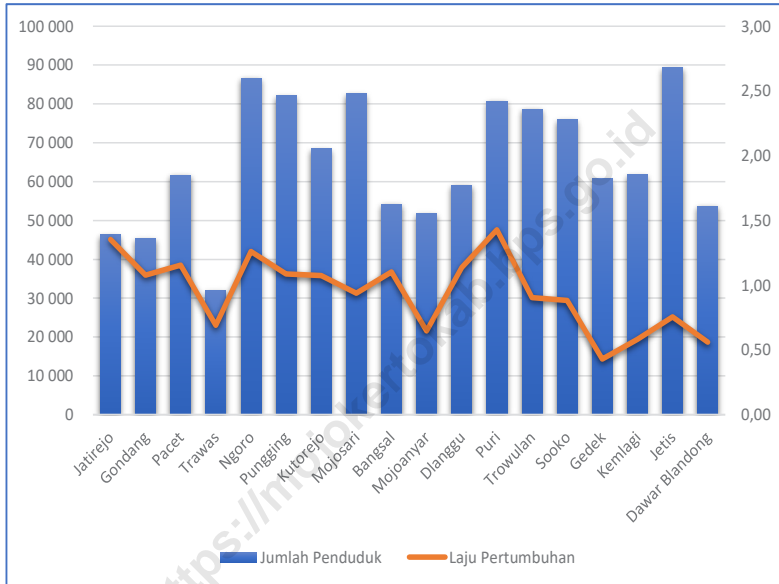
9. Warga negara asing adalah penduduk yang mempunyai legalitas kewarganegaraan asing.
 10. Sex rasio adalah banyaknya penduduk laki-laki dibanding penduduk perempuan dalam persen.
 11. Kepadatan penduduk adalah banyaknya penduduk per satuan luas wilayah tertentu (dalam km²).
 12. Pertumbuhan Penduduk: Angka rata-rata tingkat pertumbuhan penduduk dalam jangka waktu tertentu (biasanya per tahun).
 13. Bekerja: Adalah kegiatan dengan maksud memperoleh penghasilan / keuntungan, selama paling sedikit satu jam dalam seminggu secara berturut-turut.
 14. Mencari / pencari pekerjaan adalah:
 - a. Mereka yang bekerja tetapi masih mencari pekerjaan.
 - b. Mereka yang sementara tidak bekerja dan masih berusaha untuk mendapatkan pekerjaan.
 - c. Mereka yang belum pernah bekerja dan berusaha mendapatkan pekerjaan.
9. *Foreign citizen is resident having foreign civic legality.*
 10. *Sex ratio is the number of men resident compared to a woman resident in gratuity.*
 11. *Density is the number of resident per set of wide of region (in km²).*
 12. *Population growth is mean number of the population growth in certain time period (usually per year).*
 13. *Working: Is activity for the purpose of obtaining production/ advantage, during at least one clock within a week by successively*
 14. *Searching / work searcher is:*
 - a. *Those who work but still look for the work.*
 - b. *Those who is whereas do not work and still made a pitch for the work.*
 - c. *Those who have never worked and reaching after the work.*

ULASAN

DESCRIPTION

- | | |
|-----------------------------------------------------------------------------------------------------------------------------------------------------------------------------------------------------------------------------------------------------------------------------------------------------------------------------------------------------------------------------------------------------------------------------------------------------------------------------------------------------------------------------------------|------------------------------------------------------------------------------------------------------------------------------------------------------------------------------------------------------------------------------------------------------------------------------------------------------------------------------------------------------------------------------------------------------------------------------------------------------------------------------------|
| <p>1. Jumlah Penduduk Kabupaten Mojokerto tahun 2020 berdasarkan hasil registrasi sebanyak 1.170.748 jiwa yang terdiri atas 589.783 jiwa penduduk laki-laki dan 580.965 jiwa penduduk perempuan. Dibandingkan dengan jumlah penduduk tahun 2019, penduduk Kabupaten Mojokerto mengalami pertumbuhan sebesar 0,96 persen. Sementara itu, berdasarkan hasil Sensus Penduduk tahun 2020 pada bulan September 2020, jumlah penduduk Kabupaten Mojokerto sebanyak 1.119.209 orang, terdiri dari 562.947 laki-laki dan 556.262 perempuan.</p> | <p>1. <i>Mojokerto Regency population based on registration result for 2020 were 1.170.748 people consisting of 589.783 inhabitants of the male and 580.965 female population people. Compared with a total Mojokerto Regency Population in 2019, the growth of Mojokerto Regency population is 0,96 percent. Beside, based on Population Cencus 2020 on September 2020, Mojokerto Regency pupulation were 1.119.209 people consisting of 562.947 male and 556.262 female.</i></p> |
| <p>2. Dari 18 kecamatan yang ada, pertumbuhan penduduk Kecamatan Puri merupakan yang paling besar, yaitu 1,43 persen per tahun.</p> | <p>2. <i>Among the 18 disRICTS, the growth of Puri District population was the largest, that is 1,43 percent.</i></p> |
| <p>3. Rasio jenis kelamin tahun 2020 penduduk laki-laki terhadap penduduk perempuan sebesar 102. Hal ini bermakna terdapat 102 laki-laki pada setiap 100 perempuan.</p> | <p>3. <i>Meanwhile in 2020 the sex ratio of male to female population was 102. This show that there are 102 men compared to 100 women.</i></p> |
| <p>4. Kepadatan penduduk di Kabupaten Mojokerto tahun 2020 mencapai 1.691 jiwa/km². Kecamatan Trowulan merupakan kecamatan terpadat dengan angka kepadatan penduduk 3.235 jiwa/km².</p> | <p>4. <i>Population density of Mojokerto Regency in 2020 reached 1.691 people/km². Trowulan District is the most densely populated with the figure of density is 3.235 people/km².</i></p> |

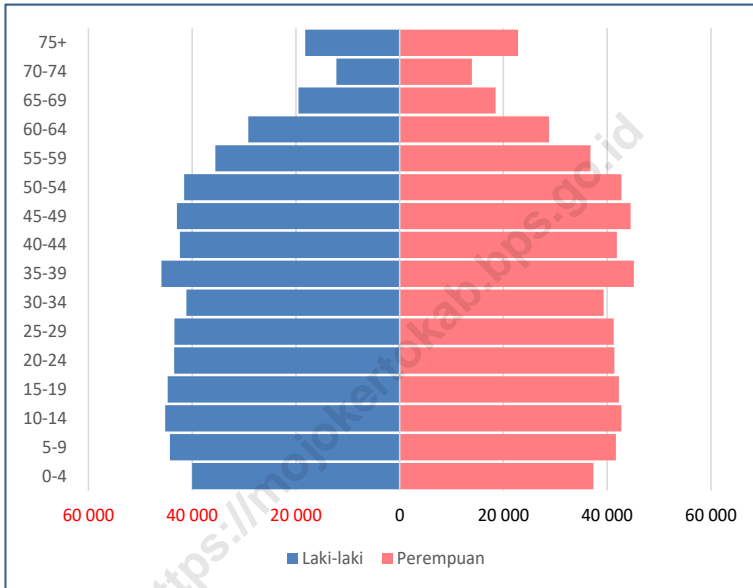
Gambar 3.1 Jumlah dan Laju Pertumbuhan Penduduk, 2020
Figures 3.1 Number and Population Growth Rate, 2020



Sumber/Source: Dinas Kependudukan dan Pencatatan Sipil Kabupaten Mojokerto/ Civil Registration and Population Services of Mojokerto Regency

Gambar 3.2
Figures

Piramida Penduduk Kabupaten Mojokerto, 2020
Population Pyramid of Mojokerto Regency, 2020



Sumber/Source: Dinas Kependudukan dan Pencatatan Sipil Kabupaten Mojokerto/ Civil Registration and Population Services of Mojokerto Regency

3.1 PENDUDUK POPULATION

Tabel 3.1.1 **Penduduk, Laju Pertumbuhan Penduduk per Tahun, Distribusi Persentase Penduduk, Kepadatan Penduduk, dan Rasio Jenis Kelamin Penduduk Menurut Kecamatan, 2020**
Population, Annual Population Growth Rate, Percentage Distribution of Population, Population Density, and Population Sex Ratio by Subdistrict, 2020

Kecamatan Subdistrict	Penduduk Population	Laju Pertumbuhan Penduduk per Tahun Annual Population Growth Rate (%)
(1)	(2)	(3)
Jatirejo	46 346	1,35
Gondang	45 389	1,08
Pacet	61 643	1,15
Trawas	32 000	0,69
Ngoro	86 669	1,26
Pungging	82 069	1,09
Kutorejo	68 527	1,07
Mojosari	82 574	0,94
Bangsals	54 126	1,10
Mojoanyar	51 741	0,65
Dlanggu	59 102	1,14
Puri	80 622	1,43
Trowulan	78 584	0,90
Sooko	75 885	0,88
Gedek	60 770	0,43
Kemlagi	61 782	0,58
Jetis	89 266	0,76
Dawar Blandong	53 653	0,56
Kabupaten Mojokerto		
Hasil Registrasi/Registration Result	1 170 748	0,96
Hasil SP 2020 ¹ /SP 2020 Result	1 119 209	-

Sumber/Source: Dinas Kependudukan dan Pencatatan Sipil Kabupaten Mojokerto/ Civil Registration and Population Services of Mojokerto Regency

Lanjutan Tabel/*Continued Table* 3.1.1

Kecamatan Subdistrict	Persentase Penduduk Percentage of Total Population	Kepadatan Penduduk per km ² Population Density per sq.km
(1)	(4)	(5)
Jatirejo	3,96	1 405
Gondang	3,88	1 161
Pacet	5,27	1 365
Trawas	2,73	1 072
Ngoro	7,40	1 508
Pungging	7,01	1 705
Kutorejo	5,85	1 600
Mojosari	7,05	3 098
Bangsals	4,62	1 669
Mojoanyar	4,42	2 250
Dlanggu	5,05	2 261
Puri	6,89	2 005
Trowulan	6,71	3 235
Sooko	6,48	2 644
Gedek	5,19	1 234
Kemlagi	5,28	1 561
Jetis	7,62	910
Dawar Blandong	4,58	2 248
Kabupaten Mojokerto		
Hasil Registrasi/ <i>Registration Result</i>	100,00	1 691
Hasil SP 2020 ¹ / <i>SP 2020 Result</i>	100,00	1 617

Sumber/*Source*: Dinas Kependudukan dan Pencatatan Sipil Kabupaten Mojokerto/*Civil Registration and Population Services of Mojokerto Regency*

Lanjutan Tabel/Continued Table 3.1.1

Kecamatan Subdistrict	Rasio Jenis Kelamin Penduduk Population Sex Ratio
(1)	(6)
Jatirejo	104
Gondang	102
Pacet	101
Trawas	100
Ngoro	100
Pungging	101
Kutorejo	103
Mojosari	102
Bangsalsari	102
Mojoanyar	102
Dlanggu	102
Puri	102
Trowulan	103
Sooko	101
Gedek	100
Kemlagi	100
Jetis	103
Dawar Blandong	99
Kabupaten Mojokerto	
Hasil Registrasi/Registration Result	102
Hasil SP 2020 ¹ /SP 2020 Result	101

Sumber/Source: Dinas Kependudukan dan Pencatatan Sipil Kabupaten Mojokerto/ Civil Registration and Population Services of Mojokerto Regency

Tabel 3.1.2 Jumlah Penduduk Menurut Jenis Kelamin, 2020
Table *Number of Population by Sex, 2020*

Kecamatan Subdistrict	Laki-laki Male	Perempuan Female	Jumlah Total
(1)	(2)	(3)	(4)
Jatirejo	23 579	22 767	46 346
Gondang	21 676	22 525	45 389
Pacet	31 001	30 642	61 643
Trawas	16 017	15 983	32 000
Ngoro	43 391	43 278	86 669
Pungging	41 274	40 795	82 069
Kutorejo	34 708	33 819	68 527
Mojosari	41 631	40 943	82 574
Bangsals	27 273	26 853	54 126
Mojoanyar	26 067	25 674	51 741
Dlanggu	29 800	29 302	59 102
Puri	40 693	39 929	80 622
Trowulan	39 894	38 690	78 584
Sooko	38 169	37 716	75 885
Gedek	30 428	30 342	60 770
Kemlagi	30 951	30 831	61 782
Jetis	45 381	43 885	89 266
Dawar Blandong	26 662	26 991	53 653
Kabupaten Mojokerto	589 783	580 965	1 170 748
2019	584 209	575 384	1 159 593

Sumber/Source: Dinas Kependudukan dan Pencatatan Sipil Kabupaten Mojokerto/ *Civil Registration and Population Services of Mojokerto Regency*

Tabel 3.1.3 Jumlah Penduduk Menurut Kelompok Umur dan Jenis Kelamin, 2020
Table *Population by Age Groups and Gender, 2020*

Kecamatan Subdistrict	Laki-laki Male	Perempuan Female	Jumlah Total
(1)	(2)	(3)	(4)
0-4	40 009	37 358	77 367
5-9	44 306	41 665	85 971
10-14	45 231	42 742	87 973
15-19	44 725	42 247	86 972
20-24	43 464	41 379	84 843
25-29	43 424	41 225	84 649
30-34	41 129	39 307	80 436
35-39	45 944	45 147	91 091
40-44	42 370	41 892	84 262
45-49	42 944	44 502	87 446
50-54	41 561	42 719	84 280
55-59	35 537	36 772	72 309
60-64	29 168	28 782	57 950
65-69	19 504	18 467	37 971
70-74	12 229	13 935	26 164
75+	18 238	22 826	41 064
Kabupaten Mojokerto	589 783	580 965	1 170 748
2019	584 209	575 384	1 159 593

Sumber/Source: Dinas Kependudukan dan Pencatatan Sipil Kabupaten Mojokerto/ *Civil Registration and Population Services of Mojokerto Regency*

Tabel 3.1.4
Table

Rumah Tangga dan Rata-rata Banyaknya Anggota Rumah Tangga Menurut Kecamatan, 2020
Number of Households and Average Household Size by Subdistrict, 2020

Kecamatan Subdistrict	Keluarga Household	Rata-rata Banyaknya Anggota Keluarga Average Household Size
(1)	(2)	(3)
Jatirejo	15 784	2,94
Gondang	15 545	2,92
Pacet	21 367	2,88
Trawas	10 980	2,91
Ngoro	28 860	3,00
Pungging	27 377	3,00
Kutorejo	23 169	2,96
Mojosari	27 376	3,02
Bangsar	18 144	2,98
Mojoanyar	17 257	3,00
Dlanggu	19 985	2,96
Puri	26 312	3,06
Trowulan	26 245	2,99
Sooko	24 136	3,14
Gedek	20 632	2,95
Kemlagi	20 744	2,98
Jetis	29 848	2,99
Dawar Blandong	17 921	2,99
Kabupaten Mojokerto	391 682	2,99

Sumber/Source: Dinas Kependudukan dan Pencatatan Sipil Kabupaten Mojokerto/ Civil Registration and Population Services of Mojokerto Regency

Tabel 3.1.5 **Banyaknya Kelahiran Penduduk Menurut Jenis Kelamin, 2020**
Table 3.1.5 **Number of Birth Population by Sex, 2020**

Kecamatan Subdistrict	Laki-laki Male	Perempuan Female	Jumlah Total
(1)	(2)	(3)	(4)
Jatirejo	376	352	728
Gondang	315	299	614
Pacet	495	391	886
Trawas	247	212	459
Ngoro	740	634	1 374
Pungging	596	524	1 120
Kutorejo	520	490	1 010
Mojosari	611	564	1 175
Bangsalsari	453	434	887
Mojoanyar	372	392	764
Dlanggu	652	584	1 236
Puri	584	565	1 149
Trowulan	555	494	1 049
Sooko	422	388	810
Gedek	452	417	869
Kemlagi	621	596	1 217
Jetis	372	343	715
Dawar Blandong	333	325	658
Kabupaten Mojokerto	8 716	8 004	16 720

Sumber/Source: Dinas Kependudukan dan Pencatatan Sipil Kabupaten Mojokerto/ *Civil Registration and Population Services of Mojokerto Regency*

Tabel 3.1.6 **Banyaknya Kematian Penduduk Menurut Jenis Kelamin, 2020**
Number of Death Population by Sex, 2020

Kecamatan Subdistrict	Laki-laki Male	Perempuan Female	Jumlah Total
(1)	(2)	(3)	(4)
Jatirejo	61	45	106
Gondang	40	31	71
Pacet	60	38	98
Trawas	103	105	208
Ngoro	112	72	184
Pungging	103	85	188
Kutorejo	105	67	172
Mojosari	122	80	202
Bangsals	63	43	106
Mojoanyar	40	32	72
Dlanggu	79	67	146
Puri	98	72	170
Trowulan	151	139	290
Sooko	117	58	175
Gedek	133	105	238
Kemlagi	151	96	247
Jetis	254	189	443
Dawar Blandong	176	148	324
Kabupaten Mojokerto	1 968	1 472	3 440

Sumber/Source: Dinas Kependudukan dan Pencatatan Sipil Kabupaten Mojokerto/ *Civil Registration and Population Services of Mojokerto Regency*

Tabel 3.1.7 Banyaknya Penduduk yang Datang Menurut Jenis Kelamin, 2020
Table *Number of Moving In Population by Sex, 2020*

Kecamatan Subdistrict	Laki-laki Male	Perempuan Female	Jumlah Total
(1)	(2)	(3)	(4)
Jatirejo	419	381	800
Gondang	358	426	784
Pacet	398	426	824
Trawas	230	224	454
Ngoro	616	629	1 245
Pungging	624	612	1 236
Kutorejo	574	500	1 074
Mojosari	753	652	1 405
Bangsals	530	464	994
Mojoanyar	527	475	1 002
Dlanggu	816	839	1 655
Puri	726	696	1 422
Trowulan	823	890	1 713
Sooko	460	517	977
Gedek	515	520	1 035
Kemlagi	825	756	1 581
Jetis	369	341	710
Dawar Blandong	437	452	889
Kabupaten Mojokerto	10 000	9 800	19 800
2019	68 889	63 863	132 752

Sumber/Source: Dinas Kependudukan dan Pencatatan Sipil Kabupaten Mojokerto/ *Civil Registration and Population Services of Mojokerto Regency*

Tabel 3.1.8 **Banyaknya Penduduk yang Pindah Keluar Menurut Jenis Kelamin, 2020**
Number of Moving Out Population by Sex, 2020

Kecamatan Subdistrict	Laki-laki Male	Perempuan Female	Jumlah Total
(1)	(2)	(3)	(4)
Jatirejo	318	311	629
Gondang	297	308	605
Pacet	337	326	663
Trawas	161	188	349
Ngoro	505	507	1 012
Pungging	489	466	955
Kutorejo	428	419	847
Mojosari	622	628	1 250
Bangsals	434	394	828
Mojoanyar	407	347	754
Dlanggu	551	569	1 120
Puri	560	620	1 180
Trowulan	697	642	1 339
Sooko	494	451	945
Gedek	443	413	856
Kemlagi	645	574	1 219
Jetis	287	246	533
Dawar Blandong	450	421	871
Kabupaten Mojokerto	8 125	7 830	15 955
2019	85 600	81 186	166 786

Sumber/Source: Dinas Kependudukan dan Pencatatan Sipil Kabupaten Mojokerto/ Civil Registration and Population Services of Mojokerto Regency

Tabel
Table 3.1.9**Jumlah Penduduk Menurut Jenis Kelamin dan Kecamatan Berdasarkan Hasil Sensus Penduduk 2020**
Number of Population by Sex and Subdistrict Based on SP 2020 Result

Kecamatan Subdistrict	Laki-laki Male	Perempuan Female	Jumlah Total
(1)	(2)	(3)	(4)
Jatirejo	22 578	21 434	44 012
Gondang	21 525	21 311	42 836
Pacet	29 384	29 136	58 520
Trawas	15 458	15 384	30 842
Ngoro	42 225	42 884	85 109
Pungging	39 560	39 228	78 788
Kutorejo	33 552	32 705	66 257
Mojosari	39 064	38 933	77 997
Bangsals	25 580	25 244	50 824
Mojoanyar	25 490	25 051	50 541
Dlanggu	27 855	27 497	55 352
Puri	39 312	38 676	77 988
Trowulan	37 615	36 794	74 409
Sooko	37 656	37 218	74 874
Gedek	28 328	28 162	56 490
Kemlagi	28 837	28 751	57 588
Jetis	43 843	42 394	86 237
Dawar Blandong	25 085	25 460	50 545
Kabupaten Mojokerto	562 947	556 262	1 119 209

Sumber/Source: Badan Pusat Statistik Kabupaten Mojokerto / BPS-Statistics of Mojokerto Regency

Tabel 3.1.10 **Persentase Penduduk dan Rasio Jenis Kelamin Menurut Kecamatan Berdasarkan Hasil Sensus Penduduk 2020**
Percentage of Population and Sex Ratio by Subdistrict
Based on SP 2020 Result

Kecamatan Subdistrict	Persentase Penduduk Percentage of Total Population	Rasio Jenis Kelamin Sex Ratio
(1)	(2)	(3)
Jatirejo	3,93	105,3
Gondang	3,83	101,0
Pacet	5,23	100,9
Trawas	2,76	100,5
Ngoro	7,60	98,5
Pungging	7,04	100,8
Kutorejo	5,92	102,6
Mojosari	6,97	100,3
Bangsals	4,54	101,3
Mojoanyar	4,52	101,8
Dlanggu	4,95	101,3
Puri	6,97	101,6
Trowulan	6,65	102,2
Sooko	6,69	101,2
Gedek	5,05	100,6
Kemlagi	5,15	100,3
Jetis	7,71	103,4
Dawar Blandong	4,52	98,5
Kabupaten Mojokerto	100	101,2

Sumber/Source: Badan Pusat Statistik Kabupaten Mojokerto/ BPS-Statistics of Mojokerto Regency

Tabel 3.1.11 Jumlah Penduduk Menurut Kelompok Umur dan Jenis Kelamin Berdasarkan Hasil Sensus Penduduk 2020
Table *Population by Age Groups and Gender Based on SP 2020 Result 2020*

Kecamatan Subdistrict	Laki-laki Male	Perempuan Female	Jumlah Total
(1)	(2)	(3)	(4)
0-4	44 973	42 627	87 600
5-9	43 165	41 484	84 649
10-14	42 854	40 468	83 322
15-19	42 096	40 532	82 628
20-24	42 510	41 345	83 855
25-29	45 598	43 880	89 478
30-34	44 725	42 538	87 263
35-39	43 735	42 415	86 150
40-44	41 585	41 163	82 748
45-49	40 976	42 109	83 085
50-54	38 707	39 374	78 081
55-59	32 454	32 367	64 821
60-64	24 728	24 530	49 258
65-69	16 544	17 499	34 043
70-74	9 497	11 074	20 571
75+	8 800	12 857	21 657
Kabupaten Mojokerto	562 947	556 262	1 119 209

Sumber/Source: Badan Pusat Statistik Kabupaten Mojokerto/BPS-Statistics of Mojokerto Regency

Tabel 3.1.12
Table

Jumlah Penduduk Menurut Kelompok Generasi dan Jenis Kelamin Berdasarkan Hasil Sensus Penduduk 2020
Number of Population by Generation Group and Subdistrict Based on SP 2020 Result

Generasi <i>Generation</i>	Laki-laki <i>Male</i>	Perempuan <i>Female</i>	Jumlah <i>Total</i>
(1)	(2)	(3)	(4)
Post Generasi Z	70 772	67 380	138 152
Generasi Z	135 928	130 557	266 485
Milenial	142 956	137 352	280 308
Generasi X	128 041	129 039	257 080
Boomer	76 450	79 077	155 527
Pre Boomer	8 800	12 857	21 657
Kabupaten Mojokerto	562 947	556 262	1 119 209

Sumber/Source: Badan Pusat Statistik Kabupaten Mojokerto/ BPS-Statistics of Mojokerto Regency

3.2 KETENAGAKERJAAN EMPLOYMENT

Tabel 3.2.1 Pencari Kerja Terdaftar, Lowongan Kerja Terdaftar, dan Penempatan/Pemenuhan Tenaga Kerja Menurut Jenis Kelamin, 2020
Number of Registered Job Applicants, Registered Job Vacancies, and Placement of Workers by Sex, 2020

Kecamatan <i>Subdistrict</i>	Pencari Kerja Terdaftar <i>Registered Job Applicants</i>		
	Laki-Laki <i>Male</i>	Perempuan <i>Female</i>	Jumlah <i>Total</i>
(1)	(2)	(3)	(4)
Jatirejo	389	346	735
Gondang	379	343	722
Pacet	513	466	979
Trawas	266	244	510
Ngoro	717	657	1 374
Pungging	683	621	1 304
Kutorejo	575	515	1 090
Mojosari	689	625	1 314
Bangsals	493	446	939
Mojoanyar	452	408	860
Dlanggu	671	605	1 276
Puri	661	591	1 252
Trowulan	634	574	1 208
Sooko	508	464	972
Gedek	516	471	987
Kemlagi	755	669	1 424
Jetis	444	413	857
Dawar Blandong	434	392	826
Kabupaten Mojokerto	9 779	8 850	18 629

Sumber/Source: Dinas Tenaga Kerja dan Transmigrasi Kabupaten Mojokerto/ *Manpower and Transmigration Service of Mojokerto Regency*

Lanjutan Tabel/Continued Table 3.2.1

Kecamatan Subdistrict	Lowongan Kerja Terdaftar Registered Job Vacancies		
	Laki-Laki Male	Perempuan Female	Jumlah Total
(1)	(5)	(6)	(7)
Jatirejo	388	347	735
Gondang	378	344	722
Pacet	512	468	980
Trawas	265	245	510
Ngoro	716	660	1 376
Pungging	682	623	1 305
Kutorejo	574	516	1 090
Mojosari	688	627	1 315
Bangsals	492	448	940
Mojoanyar	451	410	861
Dlanggu	670	608	1 278
Puri	660	593	1 253
Trowulan	633	576	1 209
Sooko	507	466	973
Gedek	515	472	987
Kemlagi	753	671	1 424
Jetis	443	414	857
Dawar Blandong	433	393	826
Kabupaten Mojokerto	9 760	8 881	18 641

Lanjutan Tabel/Continued Table 3.2.1

Kecamatan Subdistrict	Penempatan/Pemenuhan Tenaga Kerja Placement of Workers		
	Laki-Laki Male	Perempuan Female	Jumlah Total
(1)	(8)	(9)	(10)
Jatirejo	374	330	704
Gondang	364	327	691
Pacet	493	445	938
Trawas	256	233	489
Ngoro	690	628	1 318
Pungging	657	592	1 249
Kutorejo	553	491	1 044
Mojosari	664	596	1 260
Bangsals	474	426	900
Mojoanyar	435	389	824
Dlanggu	646	578	1 224
Puri	636	564	1 200
Trowulan	610	548	1 158
Sooko	489	443	932
Gedek	496	450	946
Kemlagi	727	638	1 365
Jetis	427	394	821
Dawar Blandong	418	374	792
Kabupaten Mojokerto	9 409	8 446	17 855

Tabel 3.2.2
Table

Jumlah Pencari Kerja yang Terdaftar Menurut Pendidikan dan Jenis Kelamin, 2020
Number of Registered Job Seekers by Education and Sex, 2020

	Pencari Kerja Terdaftar <i>Registered Job Applicants</i>		
	Laki-Laki <i>Male</i>	Perempuan <i>Female</i>	Jumlah <i>Total</i>
(1)	(2)	(3)	(4)
Tamatan SD/Sederajat <i>Elementary School Graduated</i>	58	52	110
Tamatan SLTP/Sederajat <i>Junior High School Graduated</i>	426	293	719
Tamatan SLTA/Sederajat <i>Senior High School Graduated</i>	7 554	7 348	14 902
Tamatan Diploma (I/II/III) <i>Diploma Graduated (I/II/III)</i>	1 325	831	2 156
Tamatan S1 <i>Scholar Graduated</i>	416	326	742
2020	9 779	8 850	18 629
2019	2 288	2 504	4 792
2018	2 227	2 558	4 785
2017	2 210	2 405	4 615
2016	2 182	2 381	4 563

Sumber/Source: Dinas Tenaga Kerja dan Transmigrasi Kabupaten Mojokerto/ *Manpower and Transmigration Service of Mojokerto Regency*

Tabel 3.2.3 Jumlah Pendaftaran dan Penghapusan Pencari Kerja, Pemenuhan/Penempatan, serta Pendaftaran dan Penghapusan Lowongan Pekerjaan, 2020
Number of Registration and Job Seekers Cancelled, Job Placement, and Registration and Vacancy Cancelled, 2020

	Laki-Laki Male	Perempuan Female	Jumlah Total
(1)	(2)	(3)	(4)
Pendaftaran Pencari Kerja <i>Job Seekers Registration</i>	9 779	8 850	18 629
Pemenuhan/ Penempatan Kerja <i>Job Placement</i>	9 409	8 446	17 855
Penghapusan Pencari Kerja <i>Job Seekers Cancelled</i>	43	39	82
Pendaftaran Lowongan Pekerjaan <i>Vacancy Registration</i>	9760	8881	18 641
Penghapusan Lowongan Pekerjaan <i>Vacancy Cancelled</i>	62	57	119

Sumber/Source: Dinas Tenaga Kerja dan Transmigrasi Kabupaten Mojokerto/ *Manpower and Transmigration Service of Mojokerto Regency*

Tabel 3.2.4
Table

Jumlah Pencari Kerja, Penempatan Kerja dan Permintaan Menurut Jenis Kelamin, 2020
Number of Job Seekers, Job Placement and Job Vacancy by Sex, 2020

	Laki-Laki Male	Perempuan Female	Jumlah Total
(1)	(2)	(3)	(4)
Sisa Pencari Kerja Tahun Sebelumnya <i>Rest of Job Seeker previous year</i>	486	552	1 038
Pencari Kerja <i>Job Seeker</i>	9 779	8 850	18 629
Penempatan <i>Placement</i>	9 409	8 446	17 855
Penghapusan Pencari Kerja <i>Job Seeker to be Cancelled</i>	43	39	82
Belum Ditempatkan <i>Unsettled Job Seeker</i>	370	404	774
Sisa Lowongan Tahun Sebelumnya <i>Rest of Job Vacancy previous year</i>	192	49	241
Permintaan / Lowongan <i>Request / Vacancy</i>	9760	8881	18 641
Dipenuhi <i>Occupied</i>	9 409	8 446	17 855
Penghapusan Lowongan <i>Vacancy to be Cancelled</i>	62	57	119
Sisa Lowongan <i>Vacancy Reminder</i>	481	427	908
Sisa pencari kerja <i>Rest of Job Seeker</i>	370	404	774

Sumber/Source: Dinas Tenaga Kerja dan Transmigrasi Kabupaten Mojokerto/ *Manpower and Transmigration Service of Mojokerto Regency*

Tabel 3.2.5 Pemegang Ijin Bekerja Bagi Warga Negara Asing Menurut Kewarganegaraan, 2017-2020
Table 3.2.5 Foreigners Having Job Permit By Nationality, 2017-2020

Kewarganegaraan Nationality	2017	2018	2019	2020
(1)	(2)	(3)	(4)	(5)
01. China RRC	30	45	51	87
02. Korea	1	-	2	1
03. Jepang	10	11	14	13
04. Taiwan	38	30	21	24
05. Singapura	1	2	2	2
06. Philipina	2	-	1	1
07. Malaysia	3	1	3	6
08. Inggris	-	-	-	1
09. Amerika Serikat	-	2	-	-
10. India	5	2	4	9
11. Belanda	-	-	-	-
12. Thailand	12	-	-	-
13. Italia	-	-	-	-
14. Perancis	1	1	-	-
15. Kanada	-	-	-	-
16. Belgia	-	-	-	-
17. Brazil	1	-	-	-
18. Jerman	-	-	-	-
19. Cina	33	16	16	19
20. Korea Selatan	37	33	26	39
21. RRT	-	3	-	-
22. Denmark	-	-	-	-
23. Lainnya	1	-	1	1
Jumlah/Total	175	146	141	203

Sumber/Source: Dinas Tenaga Kerja dan Transmigrasi Kabupaten Mojokerto/ Manpower and Transmigration Service of Mojokerto Regency

Tabel 3.2.6 Pemegang Ijin Bekerja Bagi Warga Negara Asing Menurut Lapangan Usaha, 2017-2020
Table 3.2.6 Foreigners Having Job Permit By Occupation, 2017-2020

Lapangan Usaha Occupation	2017	2018	2019	2020
(1)	(2)	(3)	(4)	(5)
01. Pertanian, Kehutanan, Perburuan dan Perikanan	-	-	-	-
02. Pertambangan dan Penggalian	-	-	-	-
03. Industri Pengolahan	175	181	141	203
04. Listrik, Gas, dan Air Minum	-	-	-	-
05. Bangunan dan Konstruksi	-	-	-	-
06. Perdagangan, Hotel, dan Restoran	-	-	-	-
07. Angkutan dan Komunikasi	-	-	-	-
08. Asuransi	-	-	-	-
09. Jasa-jasa (Pengeringan Tembakau)	-	-	-	-
Jumlah/Total	175	181	141	203

Sumber/Source: Dinas Tenaga Kerja dan Transmigrasi Kabupaten Mojokerto/ *Manpower and Transmigration Service of Mojokerto Regency*

Tabel 3.2.7 Penetapan Upah Minimum Regional (UMR) Wilayah Kabupaten Mojokerto, 2005-2020
Table *Stipulating of Minimum Regional Fee of Mojokerto Regency, 2005-2020*

<i>Tahun</i> Year	<i>Inflasi</i> Inflation	<i>KHM *)</i> Minimum Living Need (Rp)	<i>UMR</i> Min. Regional Fee (Rp)	<i>Perubahan</i> Change (%)
(1)	(2)	(3)		
2005	4,92	724 712	578 250	1,05
2006	6,53	578 250	682 000	1,18
2007	6,48	776 640	740 000	1,09
2008	9,66	798 263	803 652	1,09
2009	6,96	910 650	971 624	1,21
2010	7,33	1 009 133	1 009 150	1,04
2011	4,72	1 098 733	1 105 000	1,09
2012	4,65	1 234 000	1 234 000	1,12
2013	8,05	1 700 000	1 700 000	1,38
2014	5,50	1 679 382	2 050 000	1,21
2015	12,43	1 992 163	2 965 000	1,45
2016	8,25	2 288 856	3 030 000	1,02
2017	8,71	2 262 329	3 279 975	1,08
2018	8,03	2 684 000	3 565 661	1,09
2019	8,51	2 799 294	3 851 983	1,08
2020			4 179 787	1,09

Sumber/Source: Dinas Tenaga Kerja dan Transmigrasi Kabupaten Mojokerto/ *Manpower and Transmigration Service of Mojokerto Regency*

Tabel
Table 3.2.8

Jumlah Penduduk Berumur 15 Tahun Keatas Menurut Jenis Kegiatan Selama Seminggu yang Lalu dan Jenis Kelamin di Kabupaten Mojokerto, 2020
Population Aged 15 Years and Over by Type of Activity During The Previous Week and Sex in Mojokerto Regency, 2020

Kegiatan Utama <i>Main Activity</i>	Jenis Kelamin/Sex		
	Laki-Laki <i>Male</i>	Perempuan <i>Female</i>	Jumlah <i>Total</i>
(1)	(2)	(3)	(4)
I. Angkatan Kerja/<i>Economically Active</i>	380 635	239 755	620 390
1. Bekerja/ <i>Working</i>	362 334	222 355	584 689
2. Pengangguran Terbuka/ <i>Unemployment</i>	18 301	17 400	35 701
II. Bukan Angkatan Kerja/<i>Economically Inactive</i>	61 393	207 187	268 580
Jumlah/<i>Total</i>	442 028	446 942	888 970

Sumber/*Source*: BPS, Survei Angkatan Kerja Nasional (Sakernas) Agustus/BPS-*Statistics of Mojokerto Regency, August National Labor Force Survey*

Tabel 3.2.9
Table

Penduduk Berumur 15 Tahun Ke Atas yang Bekerja Selama Seminggu yang Lalu Menurut Status Pekerjaan Utama dan Jenis Kelamin di Kabupaten Mojokerto, 2020
Population 15 Years of Age and Over who Worked During The Previous Week by Main Employment Status and Sex in Mojokerto Regency, 2020

Status Pekerjaan Utama <i>Main Employment Status</i>	Laki-Laki <i>Male</i>	Perempuan <i>Female</i>	Jumlah <i>Total</i>
(1)	(2)	(3)	(4)
Berusaha sendiri <i>Own account worker</i>	65 658	45 965	111 623
Berusaha dibantu buruh tidak tetap/buruh tidak dibayar <i>Employer assisted by temporary worker/unpaid worker</i>	40 732	29 890	70 622
Berusaha dibantu buruh tetap/buruh dibayar <i>Employer assisted by permanent worker/paid worker</i>	17 109	7 076	24 185
Buruh/Karyawan/Pegawai/ <i>Employee</i>	184 799	74 392	259 191
Pekerja bebas <i>Casual worker</i>	36 065	19 012	55 077
Pekerja keluarga/tak dibayar <i>Family worker/unpaid worker</i>	17 971	46 020	63 991
Jumlah/Total	362 334	222 355	584 689

Sumber/Source: BPS, Survei Angkatan Kerja Nasional (Sakernas) Agustus/BPS-Statistics of Mojokerto Regency, August National Labor Force Survey

Tabel
Table 3.2.10

Penduduk Berumur 15 Tahun Ke Atas yang Bekerja Selama Seminggu yang Lalu Menurut Tingkat Pendidikan Tertinggi yang Ditamatkan dan Jenis Kelamin di Kabupaten Mojokerto, 2020
Population 15 Years of Age and Over who Worked During The Previous Week by Educational Attainment and Sex in Mojokerto Regency, 2020

Status Pekerjaan Utama <i>Main Employment Status</i>	Laki-Laki <i>Male</i>	Perempuan <i>Female</i>	Jumlah <i>Total</i>
(1)	(2)	(3)	(4)
<= SD	107 768	88 593	196 361
SMP	85 030	43 157	128 187
SMA/SMK	142 327	65 241	207 568
Diploma I/II/III	2 684	7 133	9 817
Universitas	24 525	18 231	42 756
Jumlah/Total	362 334	222 355	584 689

Sumber/Source: BPS, Survei Angkatan Kerja Nasional (Sakernas) Agustus/BPS-Statistics of Mojokerto Regency, August National Labor Force Survey

BAB
4

SOSIAL DAN KESEJAHTERAAN RAKYAT

SOCIAL AND WELFARE

Jumlah Sekolah
Number of School

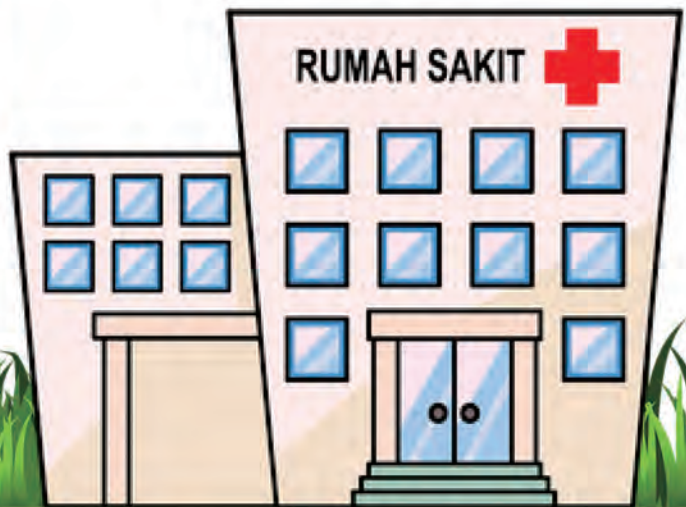


641
SD

617
SMP

209
SMA

Rumah sakit di Kabupaten
Mojokerto tersebar di 10
desa dari 304 desa yang ada.
*Hospitals in Mojokerto district
are spread across 10 villages
out of 304 villages.*



PENJELASAN TEKNIS**TECHNICAL NOTES**

1. Jalur pendidikan di Indonesia terdiri atas 1) pendidikan formal, 2) pendidikan nonformal, 3) pendidikan informal yang ketiganya dapat saling melengkapi dan memperkaya (Undang-Undang No. 20 Tahun 2013 tentang Sistem Pendidikan Nasional).
 2. Jenjang pendidikan formal terdiri atas pendidikan dasar, pendidikan menengah, dan pendidikan tinggi. Jenis pendidikan yang diajarkan mencakup pendidikan umum, kejuruan, akademik, profesi, vokasi, keagamaan, dan khusus.
 - a. Pendidikan Dasar berbentuk Sekolah Dasar (SD) dan Madrasah Ibtidaiyah (MI) atau bentuk lain yang sederajat serta Sekolah Menengah Pertama (SMP) dan madrasah Tsanawiyah (MTs), atau bentuk lain yang sederajat.
 - b. Pendidikan Menengah berbentuk Sekolah menengah Atas (SMA), Madrasah Aliyah (MA), Sekolah Menengah Kejuruan (SMK), dan Madrasah Aliyah Kejuruan (MAK), atau bentuk lain yang sederajat.
 - c. Pendidikan Tinggi merupakan jenjang pendidikan setelah
1. *The education system in Indonesia consists of 1) a formal education, 2) non formal education, and 3) informal education that all three can be complementary and enriching (Law No. 20 Year 2013 about The National Education System).*
 2. *The formal education level consists of primary education, secondary education, and high education. The kind of education that taught consists of general education, vocational, academic, professional, religious, and specific education.*
 - a. *The Primary Education consists of Elementary School and Islamic Elementary School or other equivalent forms and Junior High School and MTs, or other equivalent forms*
 - b. *The Secondary Education consists of senior high school, MA, Vocational School, and Vocational madrasah Aliyah, or other equivalent forms.*
 - c. *The High Education consists of the education level after*

pendidikan menengah yang mencakup program pendidikan diploma, sarjana, magister, spesialis, dan doktor yang diselenggarakan oleh perguruan tinggi. Perguruan tinggi dapat berbentuk akademik, politeknik, sekolah tinggi, institut, atau universitas.

the secondary education that consists of diplomat, bachelor, master, specialist, and doctoral degrees that are held by the college. The colleges can be academy, polytechnic, high school, institute, or university.

3. Berdasarkan pasal 29 UUD 1945 tentang kebebasan beragama dan Undang-Undang Administrasi Kependudukan Nomor 23 Tahun 2006 diakui 6 (enam) agama di Indonesia yaitu Islam, Kristen Katolik, Kristen Protestan, Hindu, Budha, dan Konghucu.

3. *Under Article 29 of the 1945 Constitution on religious freedom and the Population Administration Act No. 23 of 2006 recognized six (6) religions in Indonesia: Islam, Catholicism, Protestantism, Hinduism, Buddhism, and Confucianism.*

4. Tempat ibadah agama Islam adalah Masjid, agama Kristen Katolik dan Protestan adalah Gereja, agama Hindu adalah Pura, agama Budha adalah Vihara, dan agama Konghucu adalah Klenteng.

4. *Place of worship Islam is the mosque, Catholic and Protestant Christianity is the Church, Hinduism is a temple, Buddhism is a temple, and Confucianism is the Shrine.*

5. Rumah sakit adalah tempat pemeriksaan dan perawatan kesehatan, biasanya berada di bawah pengawasan dokter/tenaga medis, yang melayani penderita yang sakit untuk berobatrawat jalan atau rawat inap.

5. *Hospital is a place for health check, usually controlled/supervised by doctors/medical personnel to serve the ill patients to get outpatient or inpatient treatment services.*

6. Rumah sakit bersalin adalah rumah sakit khusus untuk persalinan, dilengkapi pelayanan

6. *Maternity hospital is a specialized hospital for childbirth, has specialist inspection service to pregnancy,*

pemeriksaan kehamilan, persalinan, rawat inap dan rawat jalan ibu dan anak yang berada di bawah pengawasan dokter spesialis kandungan.

childbirth, hospitalization, and outpatient for mothers and children that is under the supervision of an obstetrician.

7. Rumah bersalin adalah sarana pelayanan kesehatan dengan izin sebagai rumah bersalin, dilengkapi pelayanan pemeriksaan kehamilan, persalinan serta pemeriksaan ibu dan anak yang berada di bawah pengawasan bidan senior.

7. Maternity house is health care facility with a license as a maternity house, equipped with prenatal care, childbirth and examination of mothers and children which is under the supervision of a senior midwife.
8. Poliklinik adalah sarana kesehatan yang dipakai untuk pelayanan berobat jalan, biasanya berada di bawah pengawasan dokter/tenaga medis.

8. Polyclinic is a health facility in which to get outpatient services, usually under the control of doctor/medical personnel.
9. Puskesmas (Pusat Kesehatan Masyarakat) adalah unit pelaksana teknis dinas kesehatan kabupaten/kota yang mempunyai fungsi utama sebagai penyelenggara pelayanan kesehatan tingkat pertama. Wilayah kerja puskesmas maksimal adalah satu kecamatan dan untuk dapat menjangkau wilayah kerjanya, puskesmas mempunyai jaringan pelayanan yang meliputi unit Puskesmas Pembantu (Pustu), unit Puskesmas Keliling (Puskel), dan unit bidan desa (Peraturan Menteri Kesehatan RI No. 75 Tahun 2014 Tentang Kesehatan Masyarakat).

9. Public Health Center is technical implementation unit of regency health departement that have the primary function as a first level health care providers. The working area standard of public health center is one district and to reach their working areas, public health centers have a service network covering subsidiary of public health center, mobile public health center units, and midwife units (Regulation of the Minister of Health of Indonesia Number 75 Year 2014 about Public Health Center).
10. Apotek adalah suatu tempat

10. Pharmacy is a specific place that

tertentu yang digunakan untuk melakukan pekerjaan kefarmasian, dan penyaluran/penjualan obat atau bahan farmasi dan perbekalan kesehatan lainnya kepada masyarakat yang dikelola oleh tenaga apoteker (Peraturan menteri Kesehatan RI No. 1332 Tahun 2002 Tentang Perubahan Atas Peraturan Menteri Kesehatan RI No. 922/MENKES/PER/X/1993 Tentang Ketentuan dan Tata Cara Pemberian Izin Apotek).

is used for pharmaceutical jobs, and distribution/sale of drugs/ pharmaceutical and other medical supplies to people that are administered by trained pharmacist (Regulation of the Minister of Health of Indonesia Number 1332 Year 2002 about the Changes of Regulation of the Minister of Health of Indonesia Number 922/MENKES/PER/X/1993 about Provision and Procedures for Administration of Licensed Pharmacies).

11. Imunisasi adalah memasukkan kuman atau racun penyakit tertentu yang sudah dilemahkan (vaksin) ke dalam tubuh dengan cara disuntik atau diminum (diteteskan dalam mulut) dengan maksud agar terjadi kekebalan tubuh terhadap penyakit tersebut.

11. Immunization is putting envervated microbe of a certain disease into human body by injection or drinking (dropping into mouth) to make the body immune to that disease

12. Bencana alam adalah peristiwa atau serangkaian peristiwa yang mengancam dan mengganggu kehidupan/penghidupan masyarakat yang disebabkan oleh faktor alam antara lain berupa gempa bumi, tsunami, gunung meletus, banjir, kekeringan, angin topan, dan tanah longsor sehingga mengakibatkan kerugian materi maupun non materi.

12. Natural disaster is an event or series of events thats threaten and disrupt the lives and livelihoods cause by natural factors such as: earthquake, tsunami, volcanic eruption, flood, flash flood, drought, typhoon/ cyclone, and landslide so it can lead to result in loss of material and non material.

13. Korban meninggal adalah orang yang dilaporkan tewas atau meninggal dunia akibat bencana.

13. Fatality is a person reported killed or death in the wake of a disaster.

14. Peristiwa tindak pidana yang

14. Report crime incidence includes

- dilaporkan adalah setiap peristiwa yang diterima kepolisian dari laporan masyarakat, atau peristiwa dimana pelakunya tertangkap tangan oleh kepolisian
- all criminal cases reported and received by police office, and all crimes caught by police.*
15. Jumlah tindak pidana menggambarkan jumlah kasus tindak pidana yang terjadi pada kurun waktu tertentu
- 15. Crime total refers to the number of criminal cases of occurring during a given period.*
16. Indeks Pembangunan Manusia (IPM) adalah ukuran ringkas rata-rata capaian/keberhasilan dimensi utama pembangunan manusia yaitu: umur panjang dan hidup sehat
- 16. The Human Development Index (HDI) is a summary measure of average achievement in key dimensions of human development: a long and healthy life, being knowledgeable, and have a decent standard of living.*

ULASAN**DESCRIPTION****Pendidikan**

1. Selain rata-rata lama sekolah, komponen IPM dari unsur pendidikan adalah Harapan Lama Sekolah (HLS). HLS didefinisikan sebagai lamanya sekolah (dalam tahun) yang diharapkan akan dirasakan oleh anak pada umur tertentu di masa mendatang. HLS dapat digunakan untuk mengetahui kondisi pembangunan sistem pendidikan di berbagai jenjang dan dihitung pada usia 7 tahun ke atas karena mengikuti kebijakan pemerintah yaitu program wajib belajar.

2. Harapan Lama Sekolah Kabupaten Mojokerto pada tahun 2020 meningkat 0,27 tahun dibanding tahun 2019 yakni sebesar 12,88 tahun. Artinya bahwa lamanya sekolah yang diharapkan akan dirasakan oleh anak pada umur tertentu (7 tahun ke atas) di masa mendatang adalah selama 12,88 tahun atau setara dengan mengenyam pendidikan sampai dengan lulus SLTA (tepatnya kuliah semester I).

3. Rasio jumlah murid terhadap guru di Kabupaten Mojokerto masih di bawah angka 20. Semakin tinggi nilai rasio ini berarti semakin berkurang tingkat pengawasan dan perhatian guru terhadap murid sehingga mutu pengajaran cenderung semakin rendah.

Kesehatan

1. Jumlah fasilitas kesehatan seperti

Education

1. In addition to the average length of schooling, the HDI component of the education element is the School Long Hope (HLS). HLS is defined as the length of school (in years) that is expected to be felt by children at a certain age in the future. HLS can be used to find out the condition of the development of the education system at various levels and is calculated at the age of 7 years and over because it follows the government's policy of compulsory education.

2. School Long Term Expectations in Mojokerto Regency in 2020 increased by 0.27 years compared to 2019 which amounted to 12.88 years. This means that the length of school that is expected to be felt by children at a certain age (7 years and over) in the future is for 12.88 years or equivalent to getting an education up to graduating from high school (precisely the first semester).

3. The ratio of the number of pupils to teachers in Mojokerto was below the trend 20. The higher the value of this ratio means the less the level of supervision and attention of teachers to students so that the quality of teaching tends to be lower.

Health

1. The number of health facilities

rumah sakit, rumah sakit bersalin, puskesmas, dan puskesmas pembantu di Kabupaten Mojokerto masih tetap, sedangkan untuk jumlah poliklinik dan apotek mengalami kenaikan. Hal ini tentunya bisa membantu mencukupi kebutuhan masyarakat akan pelayanan kesehatan.

2. Selain jumlah fasilitas kesehatan yang memadai, layanan kesehatan di Kabupaten Mojokerto juga ditunjang dengan keberadaan tenaga kesehatan seperti dokter, perawat, bidan, ahli farmasi, ahli gizi, teknisi medis, ahli sanitasi, dan penyuluh kesehatan masyarakat dalam jumlah yang memadai dan ditempatkan pada pusat-pusat layanan kesehatan sesuai dengan bidangnya.

3. Pada tahun 2020 jumlah dokter umum di Puskesmas Kabupaten Mojokerto adalah 73 orang, jumlah dokter gigi sebanyak 25 orang, jumlah bidan sebanyak 428 orang, serta jumlah perawat sebanyak 430 orang yang tersebar di setiap kecamatan untuk membantu memenuhi kebutuhan masyarakat akan pelayanan kesehatan.

Agama dan Sosial Lainnya

1. Dari enam agama yang diakui, Islam adalah agama yang paling banyak dianut di Kabupaten Mojokerto. Sebanyak 98,85 persen penduduk adalah Muslim. Agama terbesar kedua adalah Kristen dengan penganut 0,77 persen. Sementara itu jumlah penganut agama Katholik

such as hospitals, maternity hospitals, puskesmas, and auxiliary puskesmas in Mojokerto regency is still constant, while the number of polyclinics and pharmacies has increased. This of course can help meet people's needs for health services.

2. In addition to the number of inadequate health facilities, health care services Mojokerto Regency is also supported by the presence of health professionals such as doctors, nurses, midwives, pharmacists, nutritionists, medical technicians, sanitation experts, and community health workers in sufficient quantity and placed in the center-health care centers in accordance with the field.

3. In 2020 the number of general practitioners at the Puskesmas in Mojokerto Regency is 73, 25 dentists, 428 midwives, and 430 nurses spread across each sub-district to help meet community needs for health services.

Religion and Other social Issues

1. Of the six recognized religions, Islam is the most widely held religion in Mojokerto Regency. As many as 98,85 percent of the population is Muslim. The second largest religion is Christian with adherents of 0,77 percent. Meanwhile, the number of Catholics reaches 0,21 percent and the remaining 0,17 percent

mencapai 0,21 persen dan 0,17 persen sisanya adalah penduduk yang beragama Hindu, Budha, Khonghucu, dan penganut kepercayaan.

2. Karena pemeluk Islam adalah mayoritas, maka tempat ibadah yang paling banyak ditemui di Kabupaten Mojokerto adalah masjid dan mushola. Jumlah masjid dan mushola sekitar 1.125 dan 4.040 buah. Sementara itu jumlah gereja Kristen Protestan sekitar 34 buah, gereja Katholik 13 buah dan pura 8 buah.

Kemiskinan

1. Di tahun 2020 persentase jumlah penduduk miskin di Kabupaten Mojokerto mengalami kenaikan jika dibanding tahun 2019, yaitu dari 9,75 persen naik menjadi 10,57 persen.

are Hindu, Buddhist, Confucian and Believers.

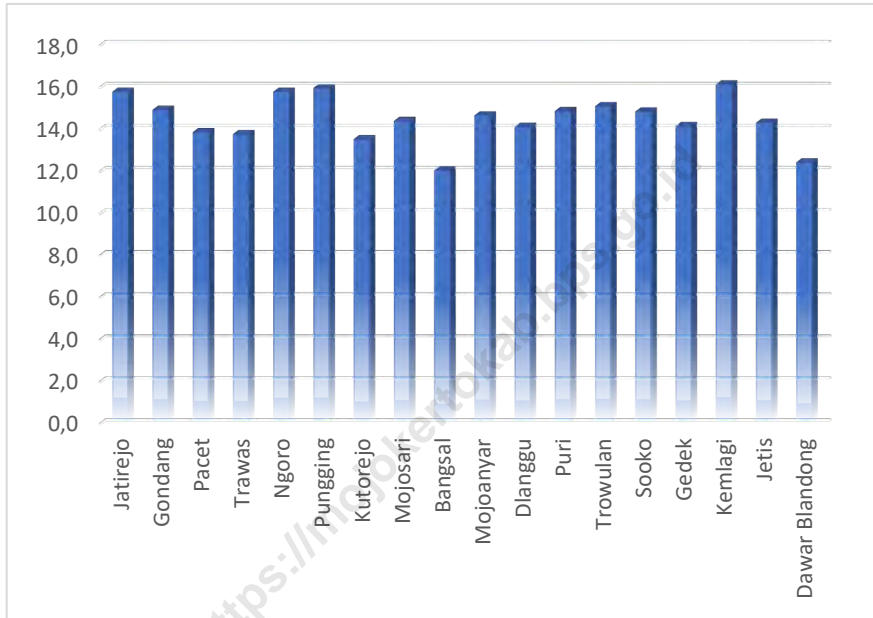
2. Because of the majority number of Muslims, then the most frequently encountered worship place in Mojokerto Regency are mosques and musholas. The number of mosques and musholas around 1.125 and 4.040 units. Meanwhile the number of Protestant churches around 34 units, Catholic churches 13 units and temple 8 unit.

Proverty

1. In 2020 the percentage of the number of poor people in Mojokerto Regency has increased compared to 2019, namely from 9.75 percent to 10.57 percent.

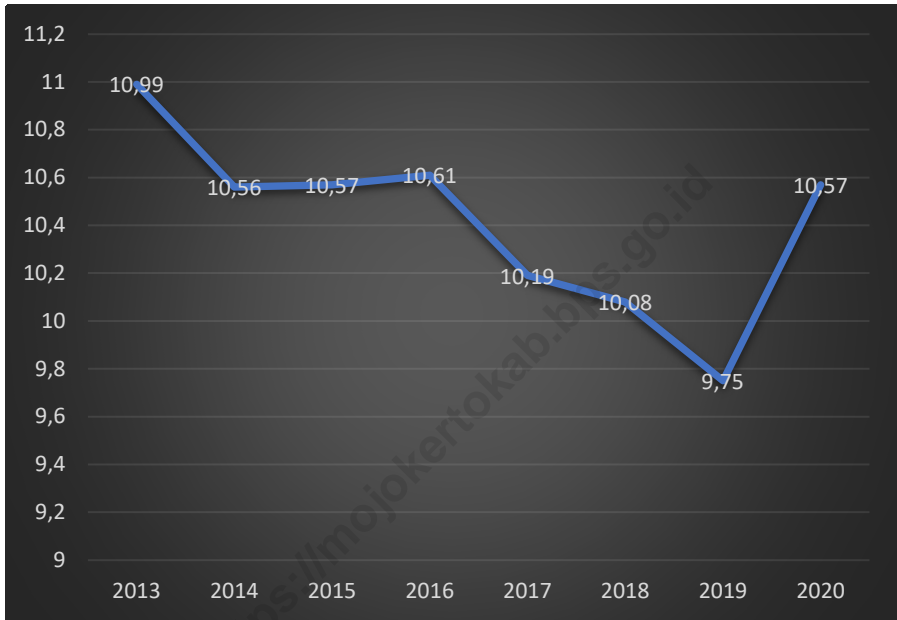
Gambar 4.1
Figures

Rasio Jumlah Murid Terhadap Guru Menurut Kecamatan, 2020
Ratio of the Number of Students to Teachers by District, 2020



Sumber/Source : Kementerian Pendidikan dan Kebudayaan dan Kementerian Agama Kabupaten Mojokerto

Gambar 4.2 **Persentase Penduduk Miskin, 2013 - 2020**
Figures **Percentage of Poor Population, 2013 - 2020**



Sumber/Source :

4.1 PENDIDIKAN EDUCATION

Tabel 4.1.1 Jumlah Sekolah, Guru, dan Murid Taman Kanak-Kanak (TK) di Bawah Kementerian Pendidikan dan Kebudayaan Menurut Kecamatan di Kabupaten Mojokerto, 2019/2020 dan 2020/2021
Number of Schools, Teachers, and Pupils in Kindergarten Under The Ministry of Education and Culture by Subdistrict in Mojokerto Regency, 2019/2020 and 2020/2021

Kecamatan Subdistrict	Sekolah/Schools					
	Negeri/Public		Swasta/Private		Jumlah/Total	
	2019/2020	2020/2021	2019/2020	2020/2021	2019/2020	2020/2021
(1)	(2)	(3)	(4)	(5)	(6)	(7)
Jatirejo	2	2	22	22	24	24
Gondang	1	1	13	13	14	14
Pacet	0	0	24	24	24	24
Trawas	1	1	12	12	13	13
Ngoro	2	2	36	36	38	38
Pungging	2	2	24	24	26	26
Kutorejo	2	2	23	24	25	26
Mojosari	3	3	30	30	33	33
Bangsals	2	2	25	24	27	26
Mojoanyar	1	1	18	19	19	20
Dlanggu	2	2	20	20	22	22
Puri	1	1	28	28	29	29
Trowulan	2	2	23	23	25	25
Sooko	2	2	24	24	26	26
Gedek	2	2	26	26	28	28
Kemlagi	2	2	22	22	24	24
Jetis	1	1	32	32	33	33
Dawar Blandong	3	3	19	19	22	22
Kabupaten Mojokerto	31	31	421	422	452	453

Lanjutan Tabel/*Continued Table 4.1.1*

Kecamatan Subdistrict	Guru ¹ /Teachers ¹					
	Negeri/Public		Swasta/Private		Jumlah/Total	
	2019/2020	2020/2021	2019/2020	2020/2021	2019/2020	2020/2021
(1)	(8)	(9)	(10)	(11)	(12)	(13)
Jatirejo	...	8	...	82	61	90
Gondang	...	6	...	50	41	56
Pacet	...	0	...	83	70	83
Trawas	...	5	...	36	30	41
Ngoro	...	7	...	156	105	163
Pungging	...	9	...	103	79	112
Kutorejo	...	5	...	74	57	79
Mojosari	...	13	...	153	130	166
Bangsals	...	6	...	102	77	108
Mojoanyar	...	4	...	81	66	85
Dlanggu	...	6	...	79	58	85
Puri	...	4	...	124	80	128
Trowulan	...	9	...	89	63	98
Sooko	...	8	...	96	65	104
Gedek	...	11	...	98	79	109
Kemlagi	...	15	...	88	68	103
Jetis	...	10	...	156	129	166
Dawar Blandong	...	9	...	76	48	85
Kabupaten Mojokerto	...	135	...	1 726	1 306	1 861

Lanjutan Tabel/*Continued Table 4.1.1*

Kecamatan Subdistrict	Murid/Students					
	Negeri/Public		Swasta/Private		Jumlah/Total	
	2019/2020	2020/2021	2019/2020	2020/2021	2019/2020	2020/2021
(1)	(14)	(15)	(16)	(17)	(18)	(19)
Jatirejo	92	82	799	807	891	889
Gondang	47	69	570	522	617	591
Pacet	0	0	1 082	1 042	1 082	1 042
Trawas	19	34	488	469	507	503
Ngoro	45	70	1 646	1 883	1 691	1 953
Pungging	83	74	1 176	1 123	1 259	1 197
Kutorejo	47	62	866	818	913	880
Mojosari	126	168	1 915	1 838	2 041	2 006
Bangsals	67	61	1 060	990	1 127	1 051
Mojoanyar	41	36	850	783	891	819
Dlanggu	53	78	763	742	816	820
Puri	28	31	1 431	1 320	1 459	1 351
Trowulan	118	154	1 026	1 078	1 144	1 232
Sooko	51	102	1 150	1 117	1 201	1 219
Gedek	133	148	1 275	1 187	1 408	1 335
Kemlagi	139	127	1 024	1 014	1 163	1 141
Jetis	90	121	1 709	1 621	1 799	1 742
Dawar Blandong	78	106	797	843	875	949
Kabupaten Mojokerto	1 257	1 523	19 627	19 197	20 884	20 720

Catatan/Note: ¹ Jumlah guru termasuk kepala sekolah dan guru/*The total of teachers including headmaster and teacher*

Sumber/Source: Kementerian Pendidikan dan Kebudayaan, Data Semester Ganjil/*Ministry of Educations and Culture, Odd Semester Data*

Tabel
Table 4.1.2

**Jumlah Sekolah, Guru, dan Murid Raudatul Athfal (RA)
di Bawah Kementerian Agama Menurut Kecamatan di
Kabupaten Mojokerto, 2019/2020 dan 2020/2021**
*Number of Schools, Teachers, and Pupils in Raudatul Athfal
(RA) Under The Ministry of Religious Affairs by Subdistrict in
Mojokerto Regency, 2019/2020 and 2020/2021*

Kecamatan Subdistrict	Sekolah/Schools		Guru/Teachers		Murid/Pupils	
	2019/2020	2020/2021	2019/2020	2020/2021	2019/2020	2020/2021
(1)	(2)	(3)	(4)	(5)	(6)	(7)
Jatirejo	-	9	2	24	-	481
Gondang	-	7	-	36	-	406
Pacet	-	9	2	30	-	517
Trawas	-	4	1	18	-	240
Ngoro	-	8	-	34	-	489
Pungging	-	8	1	28	-	501
Kutorejo	-	16	1	58	-	731
Mojosari	-	12	1	85	-	879
Bangsals	-	10	-	37	-	493
Mojoanyar	-	10	-	42	-	545
Dlanggu	-	15	-	52	-	749
Puri	-	18	-	75	-	1 109
Trowulan	-	12	-	58	-	873
Sooko	-	13	1	58	-	858
Gedek	-	2	-	13	-	159
Kemlagi	-	8	1	32	-	534
Jetis	-	16	-	52	-	726
Dawar Blandong	-	11	2	33	-	376
Kabupaten Mojokerto	-	188	12	765	-	10 666

Catatan/Note: Seluruh Raudatul Athfal (RA) berstatus swasta/All Raudatul Athfal (RA) are private

Sumber/Source: Kementerian Agama, Data Semester Ganjil/Ministry of Religious Affairs, Odd Semester Data

Tabel 4.1.3
Table

Jumlah Sekolah, Guru, dan Murid Sekolah Dasar (SD) di Bawah Kementerian Pendidikan dan Kebudayaan Menurut Kecamatan di Kabupaten Mojokerto, 2019/2020 dan 2020/2021
Number of Schools, Teachers, and Pupils in Primary Schools Under The Ministry of Education and Culture by Subdistrict in Mojokerto Regency, 2019/2020 and 2020/2021

Kecamatan Subdistrict	Sekolah/Schools					
	Negeri/Public		Swasta/Private		Jumlah/Total	
	2019/2020	2020/2021	2019/2020	2020/2021	2019/2020	2020/2021
(1)	(2)	(3)	(4)	(5)	(6)	(7)
Jatirejo	22	22	1	1	23	23
Gondang	18	18	-	-	18	18
Pacet	23	23	1	1	24	24
Trawas	14	14	1	1	15	15
Ngoro	29	29	3	3	32	32
Pungging	27	27	2	2	29	29
Kutorejo	25	25	-	-	25	25
Mojosari	22	22	4	5	26	27
Bangsals	19	19	2	2	21	21
Mojoanyar	17	17	2	2	19	19
Dlanggu	19	19	1	1	20	20
Puri	19	19	5	5	24	24
Trowulan	19	19	1	1	20	20
Sooko	14	14	-	1	14	15
Gedek	22	22	1	1	23	23
Kemlagi	24	24	1	1	25	25
Jetis	28	28	3	3	31	31
Dawar Blandong	24	24	-	-	24	24
Kabupaten Mojokerto	385	385	28	30	413	415

Lanjutan Tabel/Continued Table 4.1.3

Kecamatan Subdistrict	Guru ¹ /Teachers ¹					
	Negeri/Public		Swasta/Private		Jumlah/Total	
	2019/2020	2020/2021	2019/2020	2020/2021	2019/2020	2020/2021
(1)	(8)	(9)	(10)	(11)	(12)	(13)
Jatirejo	202	218	10	11	212	229
Gondang	199	197	-	-	199	197
Pacet	264	261	7	9	271	270
Trawas	115	129	7	9	122	138
Ngoro	292	310	35	36	327	346
Pungging	295	308	15	17	310	325
Kutorejo	286	302	-	-	286	302
Mojosari	302	329	64	71	366	400
Bangsals	221	222	28	29	249	251
Mojoanyar	190	189	15	15	205	204
Dlanggu	252	256	9	9	261	265
Puri	232	236	57	59	289	295
Trowulan	212	213	11	11	223	224
Sooko	167	186	-	-	167	186
Gedek	217	222	12	10	229	232
Kemlagi	232	247	11	11	243	258
Jetis	320	327	25	27	345	354
Dawar Blandong	238	245	-	-	238	245
Kabupaten Mojokerto	4 236	4 397	306	324	4 542	4 721

Lanjutan Tabel/*Continued Table 4.1.3*

Kecamatan Subdistrict	Murid/Students					
	Negeri/Public		Swasta/Private		Jumlah/Total	
	2019/2020	2020/2021	2019/2020	2020/2021	2019/2020	2020/2021
(1)	(14)	(15)	(16)	(17)	(18)	(19)
Jatirejo	2 453	2 402	134	156	2 587	2 558
Gondang	2 601	2 446	-	-	2 601	2 446
Pacet	3 290	3 206	74	74	3 364	3 280
Trawas	1 765	1 685	94	98	1 859	1 783
Ngoro	5 034	4 960	609	625	5 643	5 585
Pungging	4 613	4 523	236	245	4 849	4 768
Kutorejo	4 036	3 898	-	-	4 036	3 898
Mojosari	5 134	4 855	1 076	1 118	6 210	5 973
Bangsals	3 070	2 970	473	497	3 543	3 467
Mojoanyar	2 938	2 861	63	48	3 001	2 909
Dlanggu	3 455	3 388	87	86	3 542	3 474
Puri	3 388	3 363	777	774	4 165	4 137
Trowulan	3 707	3 585	106	129	3 813	3 714
Sooko	2 934	2 927	-	59	2 934	2 986
Gedek	2 922	2 830	49	55	2 971	2 885
Kemlagi	3 037	2 991	160	172	3 197	3 163
Jetis	4 790	4 610	293	296	5 083	4 906
Dawar Blandong	2 908	2 858	-	-	2 908	2 858
Kabupaten Mojokerto	62 075	60 358	4 231	4 432	66 306	64 790

Catatan/Note: ¹ Jumlah guru termasuk kepala sekolah dan guru/*The total of teachers including headmaster and teacher*

Sumber/Source: Kementerian Pendidikan dan Kebudayaan, Data Semester Ganjil/*Ministry of Educations and Culture, Odd Semester Data*

Tabel
Table 4.1.4**Jumlah Sekolah, Guru, dan Murid Madrasah Ibtidaiyah (MI) di Bawah Kementerian Agama Menurut Kecamatan Menurut Kecamatan di Kabupaten Mojokerto, 2019/2020 dan 2020/2021****Number of Schools, Teachers, and Pupils in Madrasah Ibtidaiyah (MI) Under The Ministry of Religious Affairs by Subdistrict in Mojokerto Regency, 2019/2020 and 2020/2021**

Kecamatan Subdistrict	Sekolah/Schools					
	Negeri/Public		Swasta/Private		Jumlah/Total	
	2019/2020	2020/2021	2019/2020	2020/2021	2019/2020	2020/2021
(1)	(2)	(3)	(4)	(5)	(6)	(7)
Jatirejo	...	-	...	11	11	11
Gondang	...	-	...	6	7	6
Pacet	...	1	...	12	9	13
Trawas	...	-	...	4	4	4
Ngoro	...	-	...	13	13	13
Pungging	...	-	...	8	8	8
Kutorejo	...	-	...	16	16	16
Mojosari	...	1	...	12	13	13
Bangsals	...	-	...	11	11	11
Mojoanyar	...	-	...	6	6	6
Dlanggu	...	-	...	11	11	11
Puri	...	1	...	12	13	13
Trowulan	...	-	...	14	14	14
Sooko	...	-	...	17	16	17
Gedek	...	-	...	10	10	10
Kemlagi	...	-	...	11	11	11
Jetis	...	-	...	13	13	13
Dawar Blandong	...	-	...	12	12	12
Kabupaten Mojokerto	...	3	...	199	198	202

Lanjutan Tabel/*Continued Table 4.1.4*

Kecamatan Subdistrict	Guru/Teachers					
	Negeri/Public		Swasta/Private		Jumlah/Total	
	2019/2020	2020/2021	2019/2020	2020/2021	2019/2020	2020/2021
(1)	(8)	(9)	(10)	(11)	(12)	(13)
Jatirejo	...	3	...	126	128	129
Gondang	...	2	...	70	38	72
Pacet	...	19	...	125	34	144
Trawas	...	2	...	43	52	45
Ngoro	...	1	...	128	125	129
Pungging	...	3	...	78	93	81
Kutorejo	...	5	...	140	156	145
Mojosari	...	52	...	126	180	178
Bangsalsari	...	4	...	104	107	108
Mojoanyar	...	3	...	66	71	69
Dlanggu	...	2	...	97	108	99
Puri	...	28	...	136	165	164
Trowulan	...	4	...	169	176	173
Sooko	...	4	...	203	198	207
Gedek	...	5	...	97	112	102
Kemlagi	...	4	...	116	126	120
Jetis	...	3	...	137	145	140
Dawar Blandong	...	10	...	93	114	103
Kabupaten Mojokerto	...	154	...	2054	2128	2208

Lanjutan Tabel/*Continued Table 4.1.4*

Kecamatan Subdistrict	Murid/Students					
	Negeri/Public		Swasta/Private		Jumlah/Total	
	2019/2020	2020/2021	2019/2020	2020/2021	2019/2020	2020/2021
(1)	(14)	(15)	(16)	(17)	(18)	(19)
Jatirejo	...	-	...	1840	551	1840
Gondang	...	-	...	1191	417	1191
Pacet	...	295	...	1790	23	2085
Trawas	...	-	...	760	754	760
Ngoro	...	-	...	2198	2249	2198
Pungging	...	-	...	1452	1431	1452
Kutorejo	...	-	...	1842	1773	1842
Mojosari	...	1027	...	1846	3080	2873
Bangsals	...	-	...	1671	1616	1671
Mojoanyar	...	-	...	1063	1069	1063
Dlanggu	...	-	...	1319	1264	1319
Puri	...	649	...	2230	2842	2879
Trowulan	...	-	...	3088	3057	3088
Sooko	...	-	...	3586	3520	3586
Gedek	...	-	...	1781	1730	1781
Kemlagi	...	-	...	2165	2143	2165
Jetis	...	-	...	2696	2707	2696
Dawar Blandong	...	-	...	1173	1183	1173
Kabupaten Mojokerto	...	1971	...	33691	31409	35662

Catatan/Note:

Sumber/Source: Kementerian Agama, Data Semester Ganjil/Ministry of Religious Affairs, Odd Semester Data

Tabel
Table 4.1.5

Jumlah Sekolah, Guru, dan Murid Sekolah Menengah Pertama (SMP) di Bawah Kementerian Pendidikan dan Kebudayaan Menurut Kecamatan di Kabupaten Mojokerto, 2019/2020 dan 2020/2021
Number of Schools, Teachers, and Pupils in Junior High Schools Under The Ministry of Education and Culture by Subdistrict in Mojokerto Regency, 2019/2020 and 2020/2021

Kecamatan Subdistrict	Sekolah/Schools					
	Negeri/Public		Swasta/Private		Jumlah/Total	
	2019/2020	2020/2021	2019/2020	2020/2021	2019/2020	2020/2021
(1)	(2)	(3)	(4)	(5)	(6)	(7)
Jatirejo	3	3	3	2	6	6
Gondang	3	3	1	1	4	4
Pacet	3	3	5	5	8	8
Trawas	2	2	1	1	3	3
Ngoro	3	3	7	7	10	10
Pungging	2	2	5	5	7	7
Kutorejo	3	3	6	6	9	9
Mojosari	2	2	13	13	15	15
Bangsalsari	2	2	4	4	6	6
Mojoanyar	2	2	1	1	3	3
Dlanggu	2	2	3	3	5	5
Puri	1	2	9	9	10	11
Trowulan	2	2	6	6	8	8
Sooko	2	2	5	5	7	7
Gedek	2	2	5	5	7	7
Kemlagi	1	1	4	4	5	5
Jetis	2	2	4	4	6	6
Dawar Blandong	2	2	3	3	5	5
Kabupaten Mojokerto	39	40	85	84	124	125

Lanjutan Tabel/Continued Table 4.1.5

Kecamatan Subdistrict	Guru /Teachers ¹					
	Negeri/Public		Swasta/Private		Jumlah/Total	
	2019/2020	2020/2021	2019/2020	2020/2021	2019/2020	2020/2021
(1)	(8)	(9)	(10)	(11)	(12)	(13)
Jatirejo	68	74	17	14	85	92
Gondang	77	79	10	6	87	85
Pacet	64	65	46	47	110	112
Trawas	48	45	5	5	53	50
Ngoro	88	93	74	78	162	171
Pungging	81	81	46	50	127	131
Kutorejo	117	119	44	49	161	168
Mojosari	90	89	116	127	206	216
Bangsals	77	80	20	26	97	106
Mojoanyar	75	76	5	4	80	80
Dlanggu	77	80	19	19	96	99
Puri	38	47	114	109	152	156
Trowulan	72	73	79	84	151	157
Sooko	81	81	54	62	135	143
Gedek	76	80	37	38	113	118
Kemlagi	35	35	37	41	72	76
Jetis	76	81	19	21	95	102
Dawar Blandong	68	69	18	22	86	91
Kabupaten Mojokerto	1 308	1 347	760	802	2 068	2 153

Lanjutan Tabel/*Continued Table 4.1.5*

Kecamatan Subdistrict	Murid/Students					
	Negeri/Public		Swasta/Private		Jumlah/Total	
	2019/2020	2020/2021	2019/2020	2020/2021	2019/2020	2020/2021
(1)	(14)	(15)	(16)	(17)	(18)	(19)
Jatirejo	1 280	1 270	202	169	1 482	1 464
Gondang	1 328	1 332	134	197	1 462	1 529
Pacet	1 032	1 085	735	757	1 767	1 842
Trawas	801	858	98	84	899	942
Ngoro	1 710	1 719	1 032	988	2 742	2 707
Pungging	1 514	1 497	1 068	1 072	2 582	2 569
Kutorejo	1 974	1 990	363	504	2 337	2 494
Mojosari	1 677	1 682	1 301	1 336	2 978	3 018
Bangsals	1 531	1 548	261	254	1 792	1 802
Mojoanyar	1 379	1 391	34	3	1 413	1 394
Dlanggu	1 506	1 508	196	114	1 702	1 622
Puri	795	891	1 248	1 161	2 043	2 052
Trowulan	1 347	1 383	846	789	2 193	2 172
Sooko	1 504	1 506	603	668	2 107	2 174
Gedek	1 516	1 504	427	463	1 943	1 967
Kemlagi	795	801	475	551	1 270	1 352
Jetis	1 492	1 497	263	218	1 755	1 715
Dawar Blandong	1 211	1 230	104	108	1 315	1 338
Kabupaten Mojokerto	24 392	24 692	9 390	9 436	33 782	34 153

Catatan/Note: ¹ Jumlah guru termasuk kepala sekolah dan guru/*The total of teachers including headmaster and teacher*

Sumber/Source: Kementerian Pendidikan dan Kebudayaan, Data Semester Ganjil/*Ministry of Educations and Culture, Odd Semester Data*

Tabel
Table 4.1.6

Jumlah Sekolah, Guru, dan Murid Madrasah Tsanawiyah (MTs) di Bawah Kementerian Agama Menurut Kecamatan di Kabupaten Mojokerto, 2019/2020 dan 2020/2021
Number of Schools, Teachers, and Pupils in Madrasah Tsanawiyah (MTs) Under The Ministry of Religious Affairs by Subdistrict in Mojokerto Regency, 2019/2020 and 2020/2021

Kecamatan Subdistrict	Sekolah/Schools					
	Negeri/Public		Swasta/Private		Jumlah/Total	
	2019/2020	2020/2021	2019/2020	2020/2021	2019/2020	2020/2021
(1)	(2)	(3)	(4)	(5)	(6)	(7)
Jatirejo	...	-	...	6	6	6
Gondang	...	-	...	3	3	3
Pacet	...	-	...	4	4	4
Trawas	...	-	...	2	2	2
Ngoro	...	-	...	5	5	5
Pungging	...	1	...	6	6	7
Kutorejo	...	-	...	7	7	7
Mojosari	...	-	...	3	4	3
Bangsals	...	1	...	1	2	2
Mojoanyar	...	-	...	2	2	2
Dlanggu	...	-	...	4	3	4
Puri	...	-	...	2	2	2
Trowulan	...	-	...	5	5	5
Sooko	...	1	...	9	10	10
Gedek	...	-	...	4	4	4
Kemlagi	...	-	...	4	4	4
Jetis	...	-	...	8	8	8
Dawar Blandong	...	1	...	5	6	6
Kabupaten Mojokerto	...	4	...	80	83	84

Lanjutan Tabel/*Continued Table* 4.1.6

Kecamatan Subdistrict	Guru/Teachers					
	Negeri/Public		Swasta/Private		Jumlah/Total	
	2019/2020	2020/2021	2019/2020	2020/2021	2019/2020	2020/2021
(1)	(8)	(9)	(10)	(11)	(12)	(13)
Jatirejo	...	-	...	58	72	58
Gondang	...	1	...	40	47	41
Pacet	...	2	...	84	83	86
Trawas	...	1	...	15	24	16
Ngoro	...	-	...	-	48	-
Pungging	...	4	...	158	110	162
Kutorejo	...	-	...	56	58	56
Mojosari	...	-	...	42	100	42
Bangsalsari	...	42	...	16	62	58
Mojoanyar	...	-	...	-	38	-
Dlanggu	...	2	...	32	37	34
Puri	...	-	...	15	18	15
Trowulan	...	2	...	45	54	47
Sooko	...	40	...	133	171	173
Gedek	...	-	...	24	25	24
Kemlagi	...	2	...	56	61	58
Jetis	...	1	...	88	94	89
Dawar Blandong	...	25	...	61	89	86
Kabupaten Mojokerto	...	122	...	923	1 191	1 045

Lanjutan Tabel/Continued Table 4.1.6

Kecamatan Subdistrict	Murid/Students					
	Negeri/Public		Swasta/Private		Jumlah/Total	
	2019/2020	2020/2021	2019/2020	2020/2021	2019/2020	2020/2021
(1)	(14)	(15)	(16)	(17)	(18)	(19)
Jatirejo	...	-	...	1 842	1 565	1 842
Gondang	...	-	...	713	757	713
Pacet	...	-	...	980	1 060	980
Trawas	...	-	...	104	121	104
Ngoro	...	-	...	426	410	426
Pungging	...	883	...	1 565	1 364	2 448
Kutorejo	...	-	...	632	662	632
Mojosari	...	-	...	269	1 200	269
Bangsals	...	761	...	114	876	875
Mojoanyar	...	-	...	281	288	281
Dlanggu	...	-	...	415	368	415
Puri	...	-	...	245	241	245
Trowulan	...	-	...	587	559	587
Sooko	...	850	...	1 482	2 321	2 332
Gedek	...	-	...	152	159	152
Kemlagi	...	-	...	1 212	1 243	1 212
Jetis	...	-	...	1 179	1 153	1 179
Dawar Blandong	...	421	...	386	829	807
Kabupaten Mojokerto	...	2 915	...	12 584	15 176	15 499

Catatan/Note:

Sumber/Source: Kementerian Agama, Data Semester Ganjil/Ministry of Religious Affairs, Odd Semester Data

Tabel
Table 4.1.7

Jumlah Sekolah, Guru, dan Murid Sekolah Menengah Atas (SMA) di Bawah Kementerian Pendidikan dan Kebudayaan Menurut Kecamatan di Kabupaten Mojokerto, 2019/2020 dan 2020/2021

Number of Schools, Teachers, and Pupils in Senior High Schools Under The Ministry of Education and Culture by Subdistrict in Mojokerto Regency, 2019/2020 and 2020/2021

Kecamatan Subdistrict	Sekolah/Schools					
	Negeri/Public		Swasta/Private		Jumlah/Total	
	2019/2020	2020/2021	2019/2020	2020/2021	2019/2020	2020/2021
(1)	(2)	(3)	(4)	(5)	(6)	(7)
Jatirejo	-	-	2	2	2	2
Gondang	1	1	2	2	3	3
Pacet	1	1	2	1	3	2
Trawas	1	1	1	1	2	2
Ngoro	1	1	1	1	2	2
Pungging	-	-	1	1	1	1
Kutorejo	1	1	1	1	2	2
Mojosari	1	1	3	3	4	4
Bangsals	1	1	-	-	1	1
Mojoanyar	-	-	1	1	1	1
Dlanggu	-	-	1	1	1	1
Puri	1	1	4	4	5	5
Trowulan	-	-	1	1	1	1
Sooko	1	1	2	2	3	3
Gedek	1	1	2	2	3	3
Kemlagi	-	-	2	2	2	2
Jetis	-	-	1	1	1	1
Dawar Blandong	1	1	2	2	3	3
Kabupaten Mojokerto	11	11	29	28	40	39

Lanjutan Tabel/Continued Table 4.1.7

Kecamatan Subdistrict	Guru ¹ /Teachers ¹					
	Negeri/Public		Swasta/Private		Jumlah/Total	
	2019/2020	2020/2021	2019/2020	2020/2021	2019/2020	2020/2021
(1)	(8)	(9)	(10)	(11)	(12)	(13)
Jatirejo	-	-	13	14	13	14
Gondang	44	47	26	27	70	74
Pacet	56	55	8	14	64	69
Trawas	31	35	3	4	34	39
Ngoro	40	40	4	5	44	45
Pungging	-	-	14	7	14	7
Kutorejo	54	56	10	5	64	61
Mojosari	76	75	17	18	93	93
Bangsals	61	61	-	-	61	61
Mojoanyar	-	-	11	14	11	14
Dlanggu	-	-	6	8	6	8
Puri	55	57	26	24	81	81
Trowulan	-	-	8	14	8	14
Sooko	75	75	19	18	94	93
Gedek	62	60	7	8	69	68
Kemlagi	-	-	14	15	14	15
Jetis	-	-	5	6	5	6
Dawar Blandong	40	42	19	17	59	59
Kabupaten Mojokerto	594	603	210	218	804	821

Lanjutan Tabel/*Continued Table 4.1.7*

Kecamatan Subdistrict	Murid/Students					
	Negeri/Public		Swasta/Private		Jumlah/Total	
	2019/2020	2020/2021	2019/2020	2020/2021	2019/2020	2020/2021
(1)	(14)	(15)	(16)	(17)	(18)	(19)
Jatirejo	-	-	132	113	132	113
Gondang	881	909	631	584	1 512	1 493
Pacet	912	892	194	189	1 106	1 081
Trawas	580	626	41	34	621	660
Ngoro	825	835	63	59	888	894
Pungging	-	-	244	295	244	295
Kutorejo	930	1 013	78	84	1 008	1 097
Mojosari	1 241	1 224	143	161	1 384	1 385
Bangsals	1 188	1 232	-	-	1 188	1 232
Mojoanyar	-	-	242	223	242	223
Dlanggu	-	-	37	38	37	38
Puri	1 131	1 168	323	341	1 454	1 509
Trowulan	-	-	71	70	71	70
Sooko	1 200	1 175	149	123	1 349	1 298
Gedek	1 232	1 224	84	71	1 316	1 295
Kemlagi	-	-	169	176	169	176
Jetis	-	-	36	33	36	33
Dawar Blandong	796	835	266	247	1 062	1 082
Kabupaten Mojokerto	10 916	11 133	2 903	2 841	13 819	13 974

Catatan/Note: ¹ Jumlah guru termasuk kepala sekolah dan guru/*The total of teachers including headmaster and teacher*

Sumber/Source: Kementerian Pendidikan dan Kebudayaan, Data Semester Ganjil/*Ministry of Educations and Culture, Odd Semester Data*

Tabel
Table 4.1.8

Jumlah Sekolah, Guru, dan Murid Sekolah Menengah Kejuruan (SMK) di Bawah Kementerian Pendidikan dan Kebudayaan Menurut Kecamatan di Kabupaten Mojokerto, 2019/2020 dan 2020/2021
Number of Schools, Teachers, and Pupils in Vocational High Schools Under The Ministry of Education and Culture by Subdistrict in Mojokerto Regency, 2019/2020 and 2020/2021

Kecamatan Subdistrict	Sekolah/Schools					
	Negeri/Public		Swasta/Private		Jumlah/Total	
	2019/2020	2020/2021	2019/2020	2020/2021	2019/2020	2020/2021
(1)	(2)	(3)	(4)	(5)	(6)	(7)
Jatirejo	1	1	2	2	3	3
Gondang	-	-	1	1	1	1
Pacet	-	-	5	5	5	5
Trawas	-	-	2	2	2	2
Ngoro	-	-	3	3	3	3
Pungging	1	1	5	5	6	6
Kutorejo	-	-	2	2	2	2
Mojosari	-	-	13	11	13	11
Bangsals	-	-	2	2	2	2
Mojoanyar	1	1	2	2	3	3
Dlanggu	1	1	1	1	2	2
Puri	-	-	4	4	4	4
Trowulan	1	1	2	2	3	3
Sooko	1	1	2	2	3	3
Gedek	-	-	1	1	1	1
Kemlagi	1	1	4	4	5	5
Jetis	1	1	3	2	4	3
Dawar Blandong	-	-	3	2	3	2
Kabupaten Mojokerto	8	8	57	53	65	61

Lanjutan Tabel/*Continued Table 4.1.8*

Kecamatan Subdistrict	Guru ¹ /Teachers ¹					
	Negeri/Public		Swasta/Private		Jumlah/Total	
	2019/2020	2020/2021	2019/2020	2020/2021	2019/2020	2020/2021
(1)	(8)	(9)	(10)	(11)	(12)	(13)
Jatirejo	83	83	25	27	108	110
Gondang	-	-	23	25	23	25
Pacet	-	-	47	55	47	55
Trawas	-	-	16	16	16	16
Ngoro	-	-	39	40	39	40
Pungging	111	111	43	43	154	154
Kutorejo	-	-	17	19	17	19
Mojosari	-	-	222	242	222	242
Bangsals	-	-	29	31	29	31
Mojoanyar	74	77	30	30	104	107
Dlanggu	69	73	10	18	79	91
Puri	-	-	59	66	59	66
Trowulan	38	41	16	17	54	58
Sooko	60	62	17	17	77	79
Gedek	-	-	12	13	12	13
Kemlagi	51	53	63	66	114	119
Jetis	69	73	17	21	86	94
Dawar Blandong	-	-	43	43	43	43
Kabupaten Mojokerto	555	573	728	789	1 283	1 362

Lanjutan Tabel/*Continued Table 4.1.8*

Kecamatan Subdistrict	Murid/Students					
	Negeri/Public		Swasta/Private		Jumlah/Total	
	2019/2020	2020/2021	2019/2020	2020/2021	2019/2020	2020/2021
(1)	(14)	(15)	(16)	(17)	(18)	(19)
Jatirejo	1 377	1 409	609	740	1 986	2 149
Gondang	-	-	326	346	326	346
Pacet	-	-	998	967	998	967
Trawas	-	-	110	113	110	113
Ngoro	-	-	577	543	577	543
Pungging	1 873	1 914	727	711	2 600	2 625
Kutorejo	-	-	346	334	346	334
Mojosari	-	-	4 778	4 563	4 778	4 563
Bangsals	-	-	403	364	403	364
Mojoanyar	1 344	1 443	130	140	1 474	1 583
Dlanggu	1 608	1 498	149	262	1 757	1 760
Puri	-	-	1 260	1 298	1 260	1 298
Trowulan	863	934	126	108	989	1 042
Sooko	1 073	1 086	93	111	1 166	1 197
Gedek	-	-	77	44	77	44
Kemlagi	1 157	1 193	1 657	1 609	2 814	2 802
Jetis	1 356	1 451	111	83	1 467	1 534
Dawar Blandong	-	-	832	835	832	835
Kabupaten Mojokerto	10 651	10 928	13 309	13 171	23 960	24 099

Catatan/Note: 1 Guru yang mengajar di 2 sekolah atau lebih dihitung di masing-masing sekolah. Jumlah guru termasuk kepala sekolah dan guru/*The teacher who taught in two schools or more counted in every school. The total of teachers including headmaster and teacher*

Sumber/Source: Kementerian Pendidikan dan Kebudayaan, Sistem Data Pokok Pendidikan, data semester ganjil laporan sampai dengan 2020/*Ministry of Educations and Culture, Basic Education Data System, odd semester report data up to 2020*

Tabel
Table 4.1.9

Jumlah Sekolah, Guru, dan Murid Madrasah Aliyah (MA) di Bawah Kementerian Agama Menurut Kecamatan di Kabupaten Mojokerto, 2019/2020 dan 2020/2021
Number of Schools, Teachers, and Pupils in Madrasah Aliyah (MA) Under the Ministry of Religious Affairs by Subdistrict in Mojokerto Regency, 2019/2020 and 2020/2021

Kecamatan Subdistrict	Sekolah/Schools					
	Negeri/Public		Swasta/Private		Jumlah/Total	
	2019/2020	2020/2021	2019/2020	2020/2021	2019/2020	2020/2021
(1)	(2)	(3)	(4)	(5)	(6)	(7)
Jatirejo	...	-	...	2	2	2
Gondang	...	-	...	2	2	2
Pacet	...	-	...	3	3	3
Trawas	...	-	...	1	1	1
Ngoro	...	-	...	3	3	3
Pungging	...	-	...	5	5	5
Kutorejo	...	-	...	2	2	2
Mojosari	...	1	...	4	5	5
Bangsals	...	-	...	2	2	2
Mojoanyar	...	-	...	-	0	-
Dlanggu	...	-	...	2	2	2
Puri	...	-	...	1	1	1
Trowulan	...	-	...	5	5	5
Sooko	...	1	...	6	7	7
Gedek	...	-	...	-	0	-
Kemlagi	...	-	...	1	1	1
Jetis	...	-	...	5	5	5
Dawar Blandong	...	-	...	2	2	2
Kabupaten Mojokerto	...	2	...	46	48	48

Lanjutan Tabel/Continued Table 4.1.9

Kecamatan Subdistrict	Guru/Teachers					
	Negeri/Public		Swasta/Private		Jumlah/Total	
	2019/2020	2020/2021	2019/2020	2020/2021	2019/2020	2020/2021
(1)	(8)	(9)	(10)	(11)	(12)	(13)
Jatirejo	...	-	...	28	26	28
Gondang	...	-	...	33	38	33
Pacet	...	-	...	36	47	36
Trawas	...	-	...	11	13	11
Ngoro	...	-	...	31	32	31
Pungging	...	-	...	58	71	58
Kutorejo	...	-	...	14	13	14
Mojosari	...	59	...	76	132	135
Bangsals	...	59	...	93	13	152
Mojoanyar	...	-	...	-	0	-
Dlanggu	...	-	...	-	25	-
Puri	...	-	...	8	8	8
Trowulan	...	1	...	47	51	48
Sooko	...	69	...	104	170	173
Gedek	...	-	...	-	0	-
Kemlagi	...	-	...	16	9	16
Jetis	...	1	...	56	59	57
Dawar Blandong	...	1	...	30	30	31
Kabupaten Mojokerto	...	190	...	641	737	831

Lanjutan Tabel/*Continued Table* 4.1.9

Kecamatan Subdistrict	Murid/Students					
	Negeri/Public		Swasta/Private		Jumlah/Total	
	2019/2020	2020/2021	2019/2020	2020/2021	2019/2020	2020/2021
(1)	(14)	(15)	(16)	(17)	(18)	(19)
Jatirejo	...	-	...	893	857	893
Gondang	...	-	...	532	536	532
Pacet	...	-	...	486	470	486
Trawas	...	-	...	50	53	50
Ngoro	...	-	...	353	342	353
Pungging	...	-	...	1 050	967	1 050
Kutorejo	...	-	...	307	298	307
Mojosari	...	1 153	...	319	1 510	1 472
Bangsalsari	...	-	...	46	40	46
Mojoanyar	...	-	...	-	0	-
Dlanggu	...	-	...	162	181	162
Puri	...	-	...	122	121	122
Trowulan	...	-	...	473	480	473
Sooko	...	1 333	...	1 082	2 575	2 415
Gedek	...	-	...	-	0	-
Kemlagi	...	-	...	324	349	324
Jetis	...	-	...	651	678	651
Dawar Blandong	...	-	...	235	224	235
Kabupaten Mojokerto	...	2 486	...	7 085	9 681	9 571

Catatan/Note: ...

Sumber/Source: Kementerian Agama, Data Semester Ganjil/Ministry of Religious Affairs, Odd Semester Data

Tabel
Table 4.1.10

Jumlah Desa¹/Kelurahan yang Memiliki Fasilitas Sekolah Menurut Kecamatan dan Tingkat Pendidikan di Kabupaten Mojokerto, 2018–2020
Number of Villages¹/Kelurahan Having Educational Facilities by Subdistrict and Educational Level in Mojokerto Regency, 2018–2020

Kecamatan Subdistrict	SD Primary School		
	2018	2019	2020
(1)	(2)	(3)	(4)
Jatirejo	19	19	19
Gondang	18	17	17
Pacet	19	19	19
Trawas	13	13	13
Ngoro	18	18	18
Pungging	19	19	19
Kutorejo	17	17	17
Mojosari	19	19	19
Bangsals	17	17	17
Mojoanyar	12	12	12
Dlanggu	16	16	16
Puri	16	16	16
Trowulan	16	16	16
Sooko	15	15	15
Gedek	14	14	14
Kemlagi	20	20	20
Jetis	16	16	16
Dawar Blandong	18	18	18
Kabupaten Mojokerto	302	301	301

Lanjutan Tabel/*Continued Table* 4.1.10

Kecamatan Subdistrict	SMP Junior High School		
	2018	2019	2020
(1)	(5)	(6)	(7)
Jatirejo	8	8	8
Gondang	7	7	7
Pacet	9	9	9
Trawas	4	3	3
Ngoro	12	12	12
Pungging	9	9	9
Kutorejo	11	12	12
Mojosari	10	8	8
Bangsals	5	5	5
Mojoanyar	3	3	3
Dlanggu	8	7	7
Puri	9	9	9
Trowulan	11	11	12
Sooko	10	10	10
Gedek	7	8	8
Kemlagi	8	8	7
Jetis	9	9	9
Dawar Blandong	10	10	10
Kabupaten Mojokerto	150	148	148

Lanjutan Tabel/*Continued Table* 4.1.10

Kecamatan Subdistrict	SMA Senior High School		
	2018	2019	2020
(1)	(8)	(9)	(10)
Jatirejo	3	3	3
Gondang	3	3	3
Pacet	5	5	5
Trawas	3	3	3
Ngoro	5	5	5
Pungging	4	6	6
Kutorejo	3	3	3
Mojosari	6	7	6
Bangsals	1	3	3
Mojoanyar	1	1	1
Dlanggu	3	3	3
Puri	3	4	4
Trowulan	5	3	4
Sooko	8	8	8
Gedek	2	2	2
Kemlagi	3	2	2
Jetis	5	4	5
Dawar Blandong	4	4	4
Kabupaten Mojokerto	67	69	70

Lanjutan Tabel/*Continued Table* 4.1.10

Kecamatan Subdistrict	SMK Vocational School		
	2018	2019	2020
(1)	(11)	(12)	(13)
Jatirejo	2	2	2
Gondang	1	2	2
Pacet	4	4	4
Trawas	2	1	2
Ngoro	3	5	5
Pungging	3	5	5
Kutorejo	2	2	2
Mojosari	7	6	6
Bangsals	2	2	2
Mojoanyar	3	3	3
Dlanggu	2	2	2
Puri	5	4	4
Trowulan	2	2	4
Sooko	3	3	3
Gedek	1	1	1
Kemlagi	5	5	5
Jetis	3	2	3
Dawar Blandong	3	2	2
Kabupaten Mojokerto	53	53	57

Lanjutan Tabel/Continued Table 4.1.10

Kecamatan Subdistrict	Perguruan Tinggi University		
	2018	2019	2020
(1)	(14)	(15)	(16)
Jatirejo	–	1	1
Gondang	–	1	1
Pacet	1	4	3
Trawas	–	–	–
Ngoro	–	–	–
Pungging	1	3	3
Kutorejo	–	–	–
Mojosari	2	1	1
Bangsals	–	–	1
Mojoanyar	1	1	1
Dlanggu	–	–	–
Puri	–	–	–
Trowulan	1	1	1
Sooko	2	2	2
Gedek	–	–	–
Kemlagi	–	–	–
Jetis	–	–	–
Dawar Blandong	–	–	–
Kabupaten Mojokerto	8	14	14

Catatan/Note: ¹ Desa pada tabel ini termasuk Unit Permukiman Transmigrasi (UPT) yang masih dibina oleh kementerian terkait dan nagari di Provinsi Sumatera Barat/Villages in this table include Transmigration Settlement Unit which is still fostered by the relevant ministries and the nagari in the Province of Sumatera Barat

Sumber/Source: BPS, Pendataan Potensi Desa (Podes)/ BPS-Statistics Indonesia, Village Potential Data Collection

**Tabel
Table 4.1.11**

**Jumlah Mahasiswa dan Tenaga Pengajar Menurut
Perguruan Tinggi di Kabupaten Mojokerto
Number of Students and Teachers by college in Mojokerto
Regency 2019/2020**

Perguruan Tinggi <i>University</i>	2018/2019		
	Mahasiswa <i>Student</i>	Dosen <i>Lecturer</i>	Rasio Dosen terhadap Mahasiswa <i>Lecturer to Student Ratio</i>
(1)	(2)	(3)	(4)
STIKES Bina Sehat PPNI Mojokerto	66	1 547	23,44
Institut Pesantren KH. Abdul Chalim Pacet Mojokerto	72	175	2,43
STIT Uluwiyah Mojosari Mojokerto	52	891	17,13
STITNU Al Hikmah Mojokerto	24	545	22,71
Sekolah Tinggi Ilmu Ekonomi Syariah Riyadlul Jannah Mojokerto Jawa timur	12	136	11,33
Sekolah Tinggi Agama Islam Sabilul Muttaqqin Mojokerto Jawa Timur	10	386	38,60
Akademi Keperawatan Bina Sehat PPNI Mojokerto
Akademi Keperawatan Dian Husada	7	117	16,71
Sekolah Tinggi Ilmu Ekonomi Al-Anwar
Sekolah Tinggi Ilmu Kesehatan (STIKES) Majapahit	43	598	13,91
Sekolah Tinggi Teknik Raden Wijaya
Sekolah Tinggi Teologi Imanuel Pacet	14	50	3,57
Sekolah Tinggi Teologi Injili Abdi Allah	11	128	11,64
STIKES Dian Husada	33	723	21,91
STIT Raden Wijaya Mojokerto
Universitas Islam Majapahit	108	2 448	22,67
Universitas Mayjen Sungkono

Lanjutan Tabel/*Continued Table* 4.1.11

Perguruan Tinggi <i>University</i>	2019/2020		
	Mahasiswa <i>Student</i>	Dosen <i>Lecturer</i>	Rasio Dosen terhadap Mahasiswa <i>Lecturer to Student Ratio</i>
(1)	(5)	(6)	(7)
STIKES Bina Sehat PPNI Mojokerto	66
Institut Pesantren KH. Abdul Chalim Pacet Mojokerto	74	1 450	19,59
STIT Uluwiyah Mojosari Mojokerto	52	915	17,60
STITNU Al Hikmah Mojokerto	24	478	19,92
Sekolah Tinggi Ilmu Ekonomi Syariah Riyadlul Jannah Mojokerto Jawa timur	12	192	16,00
Sekolah Tinggi Agama Islam Sabilul Muttaqqin Mojokerto Jawa Timur	10	388	38,80
Akademi Keperawatan Bina Sehat PPNI Mojokerto
Akademi Keperawatan Dian Husada	7	115	16,43
Sekolah Tinggi Ilmu Ekonomi Al-Anwar
Sekolah Tinggi Ilmu Kesehatan (STIKES) Majapahit	42	549	13,07
Sekolah Tinggi Teknik Raden Wijaya
Sekolah Tinggi Teologi Imanuel Pacet	12	38	3,17
Sekolah Tinggi Teologi Injili Abdi Allah	14	136	9,71
STIKES Dian Husada	34	734	21,59
STIT Raden Wijaya Mojokerto
Universitas Islam Majapahit	123	2 443	19,86
Universitas Mayjen Sungkono

Lanjutan Tabel/*Continued Table* 4.1.11

Perguruan Tinggi <i>University</i>	2020/2021		
	Mahasiswa <i>Student</i>	Dosen <i>Lecturer</i>	Rasio Dosen terhadap Mahasiswa <i>Lecturer to Student Ratio</i>
(1)	(8)	(9)	(10)
STIKES Bina Sehat PPNI Mojokerto	65	1 532	23,57
Institut Pesantren KH. Abdul Chalim Pacet Mojokerto	77	2 200	28,57
STIT Uluwiyah Mojosari Mojokerto	52	908	17,46
STITNU Al Hikmah Mojokerto	24	450	18,75
Sekolah Tinggi Ilmu Ekonomi Syariah Riyadlul Jannah Mojokerto Jawa timur	12	235	19,58
Sekolah Tinggi Agama Islam Sabilul Muttaqqin Mojokerto Jawa Timur	10	376	37,60
Akademi Keperawatan Bina Sehat PPNI Mojokerto
Akademi Keperawatan Dian Husada	7	114	16,29
Sekolah Tinggi Ilmu Ekonomi Al-Anwar
Sekolah Tinggi Ilmu Kesehatan (STIKES) Majapahit	41	546	13,32
Sekolah Tinggi Teknik Raden Wijaya
Sekolah Tinggi Teologi Imanuel Pacet	12	48	4,00
Sekolah Tinggi Teologi Injili Abdi Allah	14	145	10,36
STIKES Dian Husada	34	743	21,85
STIT Raden Wijaya Mojokerto
Universitas Islam Majapahit	108	2 461	22,79
Universitas Mayjen Sungkono

Catatan/*Note*:Sumber/*Source*: Universitas/*University*

Tabel 4.1.12 Angka Partisipasi Murni (APM) dan Angka Partisipasi Kasar (APK) Menurut Jenjang Pendidikan di Kabupaten Mojokerto, 2019 dan 2020
Net Participation Rates and Gross Participation Rates by Educational Level in Mojokerto Regency, 2019 and 2020

Jenjang Pendidikan Educational Level	Angka Partisipasi Murni (APM) Net Participation Rates		Angka Partisipasi Kasar (APK) Gross Participation Rates	
	2019	2020	2019	2020
(1)	(2)	(3)	(4)	(5)
SD/MI Elementary School	99,75	97,78	...	102,07
SMP/MTs Junior High School	98,08	83,84	...	94,15
SMA/SMK/MA Senior High School	81,80	75,47	...	88,12

Catatan/Note: ...

Sumber/Source: BPS, Survei Sosial Ekonomi Nasional (Susenas)/BPS-Statistics Indonesia, National Socioeconomic Survey

Tabel
Table 4.1.13

Persentase Penduduk Berumur 15 Tahun ke Atas yang Melek Huruf Menurut Jenis Kelamin di Kabupaten Mojokerto, 2018 - 2020
Percentage of Literate People Aged 15 Years and Over by Gender in Mojokerto Regency, 2018 - 2020

Jenis Kelamin <i>Gender</i>	2018	2019	2020
(1)	(2)	(3)	(4)
Laki-laki <i>Male</i>	97,80	97,60	96,55
Perempuan <i>Female</i>	94,22	94,29	94,23

Catatan/Note: ...

Sumber/Source: BPS, Survei Sosial Ekonomi Nasional (Susenas)/BPS-Statistics Indonesia, National Socioeconomic Survey

Tabel
Table 4.1.14

**Indikator Pustaka Menurut Kecamatan di Kabupaten
Mojokerto, 2020**
*Literature Indicators by Subdistrict in Mojokerto Regency,
2020*

Kecamatan Subdistrict	Jumlah Sarana Perpustakaan Umum (unit)	Indeks Minat Baca Masyarakat	Jumlah kunjungan ke perpustakaan	Jumlah bahan pustaka
(1)	(2)	(3)	(4)	(5)
Jatirejo	5	27,26%	1 300	5 000
Gondang	4	27,26%	1 040	4 000
Pacet	5	27,26%	1 300	5 000
Trawas	4	27,26%	1 040	4 000
Ngoro	3	27,26%	780	3 000
Pungging	5	27,26%	1 300	5 000
Kutorejo	5	27,26%	1 300	5 000
Mojosari	4	27,26%	1 040	4 000
Bangsalsari	4	27,26%	1 040	4 000
Mojoanyar	4	27,26%	1 040	4 000
Dlanggu	4	27,26%	1 040	4 000
Puri	3	27,26%	780	3 000
Trowulan	6	27,26%	1 560	6 000
Sooko	4	27,26%	1 040	4 000
Gedek	7	27,26%	1 820	7 000
Kemlagi	4	27,26%	1 040	4 000
Jetis	4	27,26%	1 040	4 000
Dawar Blandong	7	27,26%	1 820	7 000
Kabupaten Mojokerto	2	27,26%	34 350	13 562

Sumber/Source: Dinas Perpustakaan Dan Kearsipan Kabupaten Mojokerto/Office of Libraries and Archives of Mojokerto Regency

4.2 KESEHATAN HEALTH

Tabel 4.2.1 **Jumlah Desa¹/Kelurahan Yang Memiliki Sarana Kesehatan Menurut Kecamatan di Kabupaten Mojokerto, 2018–2020**
Table 4.2.1 **Number of Villages¹/Kelurahan Having Health Facilities by Subdistrict in Mojokerto Regency, 2018–2020**

Kecamatan Subdistrict	Rumah Sakit Hospital		
	2018	2019	2020
(1)	(2)	(3)	(4)
Jatirejo	–	–	–
Gondang	–	–	–
Pacet	1	1	1
Trawas	–	–	–
Ngoro	2	2	2
Pungging	–	–	–
Kutorejo	–	–	–
Mojosari	3	3	3
Bangsals	1	1	1
Mojoanyar	–	–	–
Dlanggu	–	–	–
Puri	–	–	–
Trowulan	–	–	–
Sooko	2	2	2
Gedek	1	1	1
Kemlagi	–	–	–
Jetis	–	–	–
Dawar Blandong	–	–	–
Kabupaten Mojokerto	10	10	10

Lanjutan Tabel/*Continued Table* 4.2.1

Kecamatan Subdistrict	Rumah Sakit Bersalin Maternity Hospital		
	2018	2019	2020
(1)	(5)	(6)	(7)
Jatirejo	–	–	–
Gondang	–	–	–
Pacet	–	–	–
Trawas	–	–	–
Ngoro	–	–	–
Pungging	–	–	–
Kutorejo	–	–	–
Mojosari	–	–	–
Bangsals	–	–	–
Mojoanyar	–	–	–
Dlanggu	–	–	–
Puri	–	–	–
Trowulan	–	–	–
Sooko	–	–	–
Gedek	1	1	1
Kemlagi	–	–	–
Jetis	–	–	–
Dawar Blandong	–	–	–
Kabupaten Mojokerto	1	1	1

Lanjutan Tabel/Continued Table 4.2.1

Kecamatan Subdistrict	Poliklinik Polyclinic		
	2018	2019	2020
(1)	(8)	(9)	(10)
Jatirejo	2	–	–
Gondang	–	–	–
Pacet	3	3	3
Trawas	1	1	1
Ngoro	6	4	4
Pungging	3	3	3
Kutorejo	1	1	1
Mojosari	6	3	4
Bangsals	3	2	2
Mojoanyar	3	2	2
Dlanggu	1	1	1
Puri	6	5	5
Trowulan	2	3	4
Sooko	1	–	–
Gedek	6	1	2
Kemlagi	4	4	5
Jetis	3	1	3
Dawar Blandong	2	2	2
Kabupaten Mojokerto	53	36	42

Lanjutan Tabel/Continued Table 4.2.1

Kecamatan Subdistrict	Puskesmas Public Health Center		
	2018	2019	2020
(1)	(11)	(12)	(13)
Jatirejo	1	1	1
Gondang	1	1	1
Pacet	2	2	2
Trawas	1	1	1
Ngoro	2	2	2
Pungging	2	2	2
Kutorejo	2	2	2
Mojosari	3	2	2
Bangsals	1	1	1
Mojoanyar	1	1	1
Dlanggu	2	1	1
Puri	1	1	1
Trowulan	2	2	2
Sooko	1	1	1
Gedek	2	2	2
Kemlagi	1	2	2
Jetis	2	2	2
Dawar Blandong	1	1	1
Kabupaten Mojokerto	28	27	27

Lanjutan Tabel/Continued Table 4.2.1

Kecamatan Subdistrict	Puskesmas Pembantu Subsidiary of Public Health Center		
	2018	2019	2020
(1)	(14)	(15)	(16)
Jatirejo	4	4	4
Gondang	4	4	4
Pacet	3	3	3
Trawas	2	2	2
Ngoro	4	4	4
Pungging	3	3	3
Kutorejo	3	3	3
Mojosari	2	2	2
Bangsals	3	2	2
Mojoanyar	5	3	3
Dlanggu	3	3	3
Puri	3	3	3
Trowulan	4	2	2
Sooko	3	3	3
Gedek	4	3	3
Kemlagi	4	3	3
Jetis	3	3	3
Dawar Blandong	3	3	3
Kabupaten Mojokerto	60	53	53

Lanjutan Tabel/Continued Table 4.2.1

Kecamatan Subdistrict	Apotek Pharmacy		
	2018	2019	2020
(1)	(17)	(18)	(19)
Jatirejo	4	3	3
Gondang	4	4	3
Pacet	2	2	2
Trawas	3	1	2
Ngoro	3	2	3
Pungging	2	3	3
Kutorejo	2	3	3
Mojosari	9	8	7
Bangsals	3	1	1
Mojoanyar	2	3	4
Dlanggu	1	1	2
Puri	8	7	7
Trowulan	3	4	4
Sooko	7	4	6
Gedek	4	5	6
Kemlagi	2	2	2
Jetis	4	3	4
Dawar Blandong	4	4	5
Kabupaten Mojokerto	67	60	67

Catatan/Note: ¹ Desa pada tabel ini termasuk Unit Permukiman Transmigrasi (UPT) yang masih dibina oleh kementerian terkait dan nagari di Provinsi Sumatera Barat/Villages in this table include Transmigration Settlement Unit which is still fostered by the relevant ministries and the nagari in the Province of Sumatera Barat

Sumber/Source: BPS, Pendataan Potensi Desa (Podes)/BPS-Statistics Indonesia, Village Potential Data Collecting

Tabel
Table 4.2.2**Banyaknya Tenaga Medis dan Paramedis di Puskesmas di Kabupaten Mojokerto, 2020**
Number of Physician and Paramedic at Public Health Centre, 2020

Puskesmas Public Health Centre	Dokter Umum Physician	Dokter Gigi Dentist	Bidan Midwife	Perawat Nurse
(1)	(2)	(3)	(4)	(5)
Jatirejo	8	2	30	22
Gondang	6	0	31	21
Pacet	2	1	17	16
Pandan	1	1	11	12
Trawas	2	0	12	21
Ngoro	3	1	17	15
Manduro	3	1	14	15
Pungging	2	1	16	15
Watukenongo	1	1	11	11
Kutorejo	4	1	17	1
Pesanggrahan	1	1	11	13
Mojosari	1	1	17	14
Modopuro	1	1	6	12
Bangsalsari	1	1	24	23
Gayaman	1	1	15	17
Dlanggu	2	1	18	23
Puri	6	1	23	23
Trowulan	2	1	10	12
Tawang Sari	2	0	12	18
Sooko	6	1	18	23
Gedeg	1	1	9	6
Lespadangan	2	1	9	6
Kemlagi	1	1	15	14
Kedungsari	2	1	10	11
Jetis	3	1	16	18
Kupang	3	1	17	17
Dawarblandong	6	1	22	31
Kabupaten Mojokerto	73	25	428	430

Tabel
Table 4.2.3

Pencapaian Peserta KB Aktif di Kabupaten Mojokerto, 2020
Number of Current Users of Family Planning Program in Mojokerto Regency, 2020

Kecamatan Subdistrict	PUS	PPM		MIX KONTRASEPSI		TOTAL PASM
		PASM	MKEJ	MKEJ	NON MKEJ	
(1)	(2)	(3)	(4)	(5)	(6)	(7)
Jatirejo	8 478	3 276	822	2 028	4 840	6 868
Gondang	9 860	3 887	975	3 767	4 245	8 012
Pacet	12 893	8 155	2 045	4 441	5 924	10 365
Trawas	7 869	6 044	1 516	2 766	3 694	6 460
Ngoro	17 391	10 994	2 758	4 119	10 074	14 193
Pungging	19 885	9 760	2 448	5 498	10 512	16 010
Kutorejo	14 964	11 548	2 897	3 559	8 516	12 075
Mojosari	16 689	11 887	2 982	5 651	7 829	13 480
Bangsals	10 600	8 579	2 152	1 850	6 704	8 554
Mojoanyar	9 589	9 601	2 408	2 169	5 517	7 686
Dlanggu	11 699	9 003	2 258	3 591	5 830	9 421
Puri	16 268	10 166	2 550	3 986	9 073	13 059
Trowulan	15 568	9 642	2 419	2 923	9 599	12 522
Sooko	14 689	10 002	2 509	3 594	8 075	11 669
Gedek	16 207	11 301	2 835	4 400	8 528	12 928
Kemlagi	11 961	9 191	2 306	3 164	6 740	9 904
Jetis	17 593	9 803	2 459	2 202	11 655	13 857
Dawar Blandong	12 858	8 222	2 063	5 093	5 409	10 502
Kabupaten Mojokerto	245 061	161 061	40 402	64 801	132 764	197 565

Catatan/Note: PUS = Pasangan Usia Subur / Eligible Couple

PPM = Perkiraan Permintaan Masyarakat / Estimate of Demand Society

PASM = Peserta Aktif Semua Metode / Current Users All of Methods

MKEJ = Metode Kontrasepsi Efektif Jangka Panjang / Effective Contraception Methods for a Long Time

Sumber/Source: Dinas P2KBP2 Kabupaten Mojokerto / Women Respect and Family Planning Service of Mojokerto Regency

Tabel
Table 4.2.4**Pencapaian Peserta KB Aktif Menggunakan MKEJ di Kabupaten Mojokerto, 2020**
Number of Current Users who used MKEJ Methods in Mojokerto Regency, 2020

Kecamatan Subdistrict	Alat Kontrasepsi / Contraception Methods				Jumlah Total
	AKDR IUD	Vasektomi MOP	Tubektomi MOW	Susuk Implant	
(1)	(2)	(3)	(4)	(5)	(6)
Jatirejo	653	3	606	766	2 028
Gondang	1 558	28	678	1 503	3 767
Pacet	1 911	13	663	1 854	4 441
Trawas	769	9	729	1 259	2 766
Ngoro	1 522	11	1 108	1 478	4 119
Pungging	3 059	18	734	1 687	5 498
Kutorejo	1 238	7	763	1 551	3 559
Mojosari	2 887	13	1 132	1 619	5 651
Bangsals	711	12	458	669	1 850
Mojoanyar	775	20	457	917	2 169
Dlanggu	1 286	63	1 002	1 240	3 591
Puri	1 344	20	801	1 821	3 986
Trowulan	816	11	717	1 379	2 923
Sooko	1 918	8	869	799	3 594
Gedek	1 839	22	898	1 641	4 400
Kemlagi	1 137	58	796	1 173	3 164
Jetis	824	59	569	750	2 202
Dawar Blandong	1 887	35	931	2 240	5 093
Kabupaten Mojokerto	26 134	410	13 911	24 346	64 801

Catatan/Note: MKEJ= Metode Kontrasepsi Efektif Jangka Panjang / *Effective Contraception Methods for a Long Time*Sumber/Source: Dinas P2KBP2 Kabupaten Mojokerto / *Women Respect and Family Planning Service of Mojokerto Regency*

Tabel
Table 4.2.5

Pencapaian Peserta KB Aktif Menggunakan Non MKEJ di Kabupaten Mojokerto, 2020
Number of Current Users who used Non MKEJ Methods in Mojokerto Regency, 2020

Kecamatan Subdistrict	Alat Kontrasepsi / Contraception Methods				Jumlah Total
	Suntik Injection	Tablet Pill	Kondom Condom	OV Vaginal	
(1)	(2)	(3)	(4)	(5)	(6)
Jatirejo	3 865	858	117	-	4 840
Gondang	3 282	940	23	-	4 245
Pacet	4 540	1 312	72	-	5 924
Trawas	2 829	821	44	-	3 694
Ngoro	6 693	3 035	346	-	10 074
Pungging	7 532	2 253	727	-	10 512
Kutorejo	5 197	3 066	253	-	8 516
Mojosari	4 807	2 247	775	-	7 829
Bangsalsari	5 370	1 040	294	-	6 704
Mojoanyar	4 328	1 134	55	-	5 517
Dlanggu	4 750	1 021	59	-	5 830
Puri	5 083	3 166	824	-	9 073
Trowulan	6 729	2 627	243	-	9 599
Sooko	6 071	1 525	479	-	8 075
Gedek	5 665	2 312	551	-	8 528
Kemlagi	4 588	1 337	815	-	6 740
Jetis	8 991	2 196	468	-	11 655
Dawar Blandong	3 405	1 697	307	-	5 409
Kabupaten Mojokerto	93 725	32 587	6 452	-	132 764

Catatan/Note: Non MKEJ= Bukan Metode Kontrasepsi Efektif Jangka Panjang/ *Non Effective Contraception Methods for a Long Time*

Sumber/Source: Dinas P2KBP2 Kabupaten Mojokerto/ *Women Respect and Family Planning Service of Mojokerto Regency*

Tabel 4.2.6
Table

Pencapaian Peserta KB Baru di Kabupaten Mojokerto, 2020

Number of New Participant of Family Planning in Mojokerto Regency, 2020

Kecamatan Subdistrict	PPM		MIX KONTRASEPSI		
	PASM	MKEJ	MKEJ	NON MKEJ	TOTAL PASM
(1)	(2)	(3)	(4)	(5)	(6)
Jatirejo	1 224	106	344	916	1 260
Gondang	1 219	105	377	1 013	1 390
Pacet	1 422	150	779	842	1 621
Trawas	912	105	394	532	926
Ngoro	1 616	165	518	1 770	2 288
Pungging	1 836	180	469	1 533	2 002
Kutorejo	1 731	180	318	1 929	2 247
Mojosari	1 795	185	641	1 215	1 856
Bangsals	1 530	157	275	1 368	1 643
Mojoanyar	1 154	173	441	915	1 356
Dlanggu	1 622	165	615	1 166	1 781
Puri	1 053	122	440	1 117	1 557
Trowulan	1 748	174	319	1 639	1 958
Sooko	1 857	189	487	1 574	2 061
Gedek	1 816	179	304	1 523	1 827
Kemlagi	1 573	183	392	1 741	2 133
Jetis	1 875	190	429	1 345	1 774
Dawar Blandong	1 559	131	297	1 358	1 655
Kabupaten Mojokerto	27 542	2 839	7 839	23 496	31 335

Catatan/Note: PPM= Perkiraan Permintaan Masyarakat / Estimate of Demand Society

PASM= Peserta Aktif Semua Metode / Current Users All of Methods

MKEJ= Metode Kontrasepsi Efektif Jangka Panjang / Effective Contraception Methods for a Long Time

Sumber/Source: Dinas P2KBP2 Kabupaten Mojokerto/ Women Respect and Family Planning Service of Mojokerto Regency

Tabel
Table 4.2.7**Pencapaian Peserta KB Baru Menggunakan MKEJ di
Kabupaten Mojokerto, 2020**
*Number of New Participant who used MKEJ Methods in
Mojokerto Regency, 2020*

Kecamatan Subdistrict	Alat Kontrasepsi / Contraception Methods				Jumlah Total
	AKDR IUD	Vasektomi MOP	Tubektomi MOW	Susuk Implant	
(1)	(2)	(3)	(4)	(5)	(6)
Jatirejo	126	1	87	130	344
Gondang	124	0	14	239	377
Pacet	250	0	20	509	779
Trawas	115	0	29	250	394
Ngoro	278	0	66	174	518
Pungging	214	3	21	231	469
Kutorejo	63	0	27	228	318
Mojosari	416	0	101	124	641
Bangsalsari	115	0	27	133	275
Mojoanyar	169	0	49	223	441
Dlanggu	188	1	93	333	615
Puri	97	0	55	288	440
Trowulan	60	0	90	169	319
Sooko	261	0	102	124	487
Gedek	95	0	98	111	304
Kemlagi	107	11	37	237	392
Jetis	109	0	36	284	429
Dawar Blandong	97	1	10	189	297
Kabupaten Mojokerto	2 884	17	962	3 976	7 839

Catatan/Note: MKEJ= Metode Kontrasepsi Efektif Jangka Panjang / *Effective Contraception Methods for a Long Time*Sumber/Source: Dinas P2KBP2 Kabupaten Mojokerto/ *Women Respect and Family Planning Service of Mojokerto Regency*

Tabel
Table 4.2.8**Pencapaian Peserta KB Baru Menggunakan Non MKEJ di Kabupaten Mojokerto, 2020**
Number of New Participant who used Non MKEJ Methods in Mojokerto Regency, 2020

Kecamatan Subdistrict	Alat Kontrasepsi / Contraception Methods				Jumlah Total
	Suntik Injection	Tablet Pill	Kondom Condom	OV Vaginal	
(1)	(2)	(3)	(4)	(5)	(6)
Jatirejo	665	171	80	-	916
Gondang	759	245	9	-	1 013
Pacet	684	105	53	-	842
Trawas	356	164	12	-	532
Ngoro	1 442	248	80	-	1 770
Pungging	1 022	403	108	-	1 533
Kutorejo	859	872	198	-	1 929
Mojosari	724	293	198	-	1 215
Bangsalsari	675	388	305	-	1 368
Mojoanyar	670	144	101	-	915
Dlanggu	830	213	123	-	1 166
Puri	594	377	146	-	1 117
Trowulan	1 338	286	15	-	1 639
Sooko	1 021	459	94	-	1 574
Gedek	731	692	100	-	1 523
Kemlagi	1 221	436	84	-	1 741
Jetis	865	308	172	-	1 345
Dawar Blandong	730	523	105	-	1 358
Kabupaten Mojokerto	15 186	6 327	1 983	-	23 496

Catatan/Note: Non MKEJ= Bukan Metode Kontrasepsi Efektif Jangka Panjang/ Non Effective Contraception Methods for a Long Time

Sumber/Source: Dinas P2KBP2 Kabupaten Mojokerto/ Women Respect and Family Planning Service of Mojokerto Regency

Tabel
Table 4.2.9**Pencapaian Peserta KB Aktif Swasta di Kabupaten
Mojokerto, 2020**
*Number of Private Current Users in Mojokerto Regency,
2020*

Kecamatan Subdistrict	PUS Eligible Couple	PASM State and Private PASM	PA Swasta / Private Current Users		
			MKEJ	Non MKEJ	Total PASM
(1)	(2)	(3)	(4)	(5)	(6)
Jatirejo	8 478	4 079	378	3 701	4 079
Gondang	9 860	3 824	488	3 336	3 824
Pacet	12 893	3 854	784	3 070	3 854
Trawas	7 869	3 729	218	3 511	3 729
Ngoro	17 391	5 973	670	5 303	5 973
Pungging	19 885	8 397	1 080	7 317	8 397
Kutorejo	14 964	7 087	766	6 321	7 087
Mojosari	16 689	3 121	1 114	2 007	3 121
Bangsals	10 600	5 975	301	5 674	5 975
Mojoanyar	9 589	5 484	816	4 668	5 484
Dlanggu	11 699	5 654	796	4 858	5 654
Puri	16 268	5 794	1 586	4 208	5 794
Trowulan	15 568	6 384	483	5 901	6 384
Sooko	14 689	8 766	1 429	7 337	8 766
Gedek	16 207	4 786	704	4 082	4 786
Kemlagi	11 961	5 849	638	5 211	5 849
Jetis	17 593	9 174	625	8 549	9 174
Dawar Blandong	12 858	4 060	245	3 815	4 060
Kabupaten Mojokerto	245 061	101 990	13 121	88 869	101 990

Catatan/Note: PUS = Pasangan Usia Subur / *Eligible Couple*PASM= Peserta Aktif Semua Metode / *Current Users All of Methods*MKEJ= Metode Kontrasepsi Efektif Jangka Panjang / *Effective Contraception Methods for a Long Time*Sumber/Source: Dinas P2KBP2 Kabupaten Mojokerto/ *Women Respect and Family Planning Service of Mojokerto Regency*

Tabel
Table 4.2.10**Pencapaian Peserta KB Aktif Swasta Menggunakan MKEJ
di Kabupaten Mojokerto, 2020**
*Number of Private Current Users who used MKEJ Methods in
Mojokerto Regency, 2020*

Kecamatan Subdistrict	Alat Kontrasepsi / Contraception Methods				Jumlah Total
	AKDR IUD	Vasektomi MOP	Tubektomi MOW	Susuk Implant	
(1)	(2)	(3)	(4)	(5)	(6)
Jatirejo	161	0	212	5	378
Gondang	198	0	143	147	488
Pacet	501	2	82	199	784
Trawas	145	1	54	18	218
Ngoro	276	0	244	150	670
Pungging	597	0	139	344	1 080
Kutorejo	464	1	132	169	766
Mojosari	752	0	362	0	1 114
Bangsalsari	438	0	355	3	796
Mojoanyar	128	0	163	10	301
Dlanggu	583	2	322	679	1 586
Puri	203	0	187	93	483
Trowulan	824	1	513	91	1 429
Sooko	400	2	219	83	704
Gedek	288	1	304	45	638
Kemlagi	372	3	192	58	625
Jetis	157	2	86	0	245
Dawar Blandong	498	6	274	38	816
Kabupaten Mojokerto	6 985	21	3 983	2 132	13 121

Catatan/Note: MKEJ= Metode Kontrasepsi Efektif Jangka Panjang / Effective Contraception Methods for a Long Time
 Sumber/Source: Dinas P2KBP2 Kabupaten Mojokerto/ Women Respect and Family Planning Service of Mojokerto Regency

Tabel 4.2.11 Pencapaian Peserta KB Aktif Swasta Menggunakan Non MKEJ di Kabupaten Mojokerto, 2020
Number of Private Current Users who used Non MKEJ Methods in Mojokerto Regency, 2020

Kecamatan Subdistrict	Alat Kontrasepsi / Contraception Methods				Jumlah Total
	Suntik Injection	Tablet Pill	Kondom Condom	OV Vaginal	
(1)	(2)	(3)	(4)	(5)	(6)
Jatirejo	3 000	607	94	-	3 701
Gondang	2 677	637	22	-	3 336
Pacet	2 414	614	42	-	3 070
Trawas	2 694	785	32	-	3 511
Ngoro	3 982	1 179	142	-	5 303
Pungging	6 063	932	322	-	7 317
Kutorejo	4 186	1 996	139	-	6 321
Mojosari	2 007	0	0	-	2 007
Bangsalsari	4 841	618	215	-	5 674
Mojoanyar	3 756	904	8	-	4 668
Dlanggu	4 313	514	31	-	4 858
Puri	2 476	1 409	323	-	4 208
Trowulan	4 126	1 652	123	-	5 901
Sooko	5 751	1 163	423	-	7 337
Gedek	3 022	803	257	-	4 082
Kemlagi	3 867	970	374	-	5 211
Jetis	7 085	1 160	304	-	8 549
Dawar Blandong	2 438	1 228	149	-	3 815
Kabupaten Mojokerto	68 698	17 171	3 000	-	88 869

Catatan/Note: Non MKEJ= Bukan Metode Kontrasepsi Efektif Jangka Panjang/ Non Effective Contraception Methods for a Long Time

Sumber/Source: Dinas P2KBP2 Kabupaten Mojokerto/ Women Respect and Family Planning Service of Mojokerto Regency

Tabel 4.2.12
Table

Perkembangan Strata Keluarga Sejahtera di Kabupaten Mojokerto, 2020
Growth of Prosperous Family Strata in Mojokerto Regency, 2020

Kecamatan Subdistrict	Kepala Keluarga Households	Pra- Sejahtera Pre - Prosperous	Keluarga / Families				
			%	KS-I Prosperous Family - I	%	KS-II, III, III+ Prosperous Family -II, III, III+	%
(1)							
Jatirejo	13 406	3 477	25,94	2 009	14,99	7 920	59,08
Gondang	13 380	2 885	21,56	3 071	22,95	7 424	55,49
Pacet	17 758	3 144	17,70	2 987	16,82	11 627	65,47
Trawas	9 872	2 248	22,77	2 141	21,69	5 484	55,55
Ngoro	25 640	5 357	20,89	5 346	20,85	14 937	58,26
Pungging	23 098	3 754	16,25	6 755	29,24	12 589	54,50
Kutorejo	19 990	4 120	20,61	4 557	22,80	11 315	56,60
Mojosari	23 913	5 376	22,48	5 053	21,13	13 484	56,39
Bangsals	15 800	1 543	9,77	3 341	21,15	10 916	69,09
Mojoanyar	14 747	955	6,48	1 218	8,26	12 577	85,29
Dlanggu	17 174	2 078	12,10	2 608	15,19	12 488	72,71
Puri	21 281	3 170	14,90	4 832	22,71	13 279	62,40
Trowulan	21 718	4 264	19,63	4 293	19,77	13 162	60,60
Sooko	20 694	1 599	7,73	2 273	10,98	16 823	81,29
Gedek	16 858	3 946	23,41	4 374	25,95	8 538	50,65
Kemlagi	17 628	5 951	33,76	3 170	17,98	8 508	48,26
Jetis	24 735	6 163	24,92	4 334	17,52	14 238	57,56
Dawar Blandong	16 434	6 862	41,75	2 698	16,42	6 874	41,83
Kabupaten Mojokerto	334 126	66 892	20,020	65 060	19,472	202 183	60,511

Sumber/Source: Dinas P2KBP2 Kabupaten Mojokerto/ Women Respect and Family Planning Service of Mojokerto Regency

4.3 AGAMA DAN SOSIAL LAINNYA RELIGION AND OTHER SOCIAL AFFAIRS

Tabel 4.3.1 Jumlah Penduduk Menurut Kecamatan dan Agama yang Dianut di Kabupaten Mojokerto, 2020
Population by Subdistrict and Religion in Mojokerto Regency, 2020

Kecamatan Subdistrict	Islam	Protestan Protestant	Katolik Catholic	Hindu	Budha Buddha	Konghuchu Konghuchu
(1)	(2)	(3)	(4)	(5)	(6)	(7)
Jatirejo	43 549	160	15	2	-	-
Gondang	42 469	456	77	179	75	-
Pacet	57 059	452	128	1	20	-
Trawas	39 442	44	61	5	2	-
Ngoro	75 288	189	24	7	9	-
Pungging	49 708	400	94	81	101	-
Kutorejo	65 726	220	11	13	14	-
Mojosari	80 301	446	232	1 011	-	-
Bangsals	47 024	57	5	9	8	-
Mojoanyar	47 673	783	264	41	11	-
Dlanggu	60 916	1 086	77	9	8	-
Puri	70 962	932	208	22	46	-
Trowulan	81 960	261	33	23	25	9
Sooko	79 653	491	248	29	22	-
Gedek	56 456	965	-	-	-	-
Kemlagi	60 707	15	687	8	7	-
Jetis	85 793	623	78	4	20	-
Dawar Blandong	52 035	1 005	120	5	2	-
Kabupaten Mojokerto	1 096 721	8 585	2 362	1 449	370	9

Sumber/Source: Kantor Kementerian Agama Kabupaten Mojokerto/ Office of The Religious Affairs Ministry of Mojokerto Regency

Tabel
Table 4.3.2**Jumlah Tempat Peribadatan Menurut Kecamatan di
Kabupaten Mojokerto, 2020**
*Number of Places of Worship by Subdistrict in Mojokerto
Regency, 2020*

Kecamatan Subdistrict	Masjid Mosque	Mushola Pray Room	Gereja Protestan Protestant Church	Gereja Katholik Catholic Church	Pura Temple	Vihara Vihara	Kelenteng Kelenteng
(1)	(2)	(3)	(4)	(5)	(6)	(7)	(8)
Jatirejo	58	210	-	-	-	-	-
Gondang	59	206	4	-	2	-	-
Pacet	75	222	-	5	-	-	-
Trawas	34	160	-	1	-	-	-
Ngoro	75	463	1	1	-	-	-
Punggging	79	305	-	-	2	-	-
Kutorejo	122	222	2	-	-	-	-
Mojosari	60	166	4	-	1	1	1
Bangsals	26	68	-	1	1	-	-
Mojoanyar	46	185	1	1	-	-	-
Dlanggu	72	197	3	-	-	-	-
Puri	78	241	1	-	-	-	-
Trowulan	69	274	1	-	-	1	-
Sooko	58	204	-	-	-	-	-
Gedek	36	172	3	-	-	-	-
Kemlagi	44	160	2	3	-	-	-
Jetis	70	369	5	-	2	-	-
Dawar Blandong	64	216	7	1	-	-	-
Kabupaten Mojokerto	1 125	4 040	34	13	8	2	1

Sumber/Source: Kantor Kementerian Agama Kabupaten Mojokerto/ Office of The Religious Affairs Ministry of Mojokerto Regency

Tabel 4.3.3 Jemaah Haji yang Berangkat Menurut Kecamatan di Kabupaten Mojokerto, 2020
Table *Hajj Pilgrims Embarked by District in Mojokerto Regency, 2020*

Kecamatan Subdistrict	Jemaah Haji Haji Pilgrims		
	Laki-laki Male	Perempuan Female	Jumlah Total
(1)	(2)	(3)	(4)
Jatirejo	0	0	0
Gondang	0	0	0
Pacet	0	0	0
Trawas	0	0	0
Ngoro	0	0	0
Pungging	0	0	0
Kutorejo	0	0	0
Mojosari	0	0	0
Bangsalsari	0	0	0
Mojoanyar	0	0	0
Dlanggu	0	0	0
Puri	0	0	0
Trowulan	0	0	0
Sooko	0	0	0
Gedek	0	0	0
Kemlagi	0	0	0
Jetis	0	0	0
Dawar Blandong	0	0	0
Kabupaten Mojokerto	0	0	0

Sumber/Source: Kantor Kementerian Agama Kabupaten Mojokerto/ Office of The Religious Affairs Ministry of Mojokerto Regency

Tabel
Table 4.3.4**Jumlah Daftar Tunggu Jemaah Haji Menurut Kecamatan di Kabupaten Mojokerto, 2020**
Number of Waiting List of Hajj Pilgrims Embarked by District in Mojokerto Regency, 2020

Kecamatan Subdistrict	Jemaah Haji Haji Pilgrims		Jumlah Total
	Laki-laki Male	Perempuan Female	
(1)	(2)	(3)	(4)
Jatirejo	63	77	140
Gondang	35	48	83
Pacet	60	76	136
Trawas	20	21	41
Ngoro	86	99	185
Pungging	75	90	165
Kutorejo	85	101	186
Mojosari	91	126	217
Bangsals	62	72	134
Mojoanyar	58	80	138
Dlanggu	47	56	103
Puri	113	125	238
Trowulan	59	63	122
Sooko	116	139	255
Gedek	40	65	105
Kemlagi	56	71	127
Jetis	106	105	211
Dawar Blandong	42	39	81
Kabupaten Mojokerto	1 214	1 453	2 667

Sumber/Source: Kantor Kementerian Agama Kabupaten Mojokerto/ Office of The Religious Affairs Ministry of Mojokerto Regency

Tabel 4.3.5 **Jumlah Pernikahan Menurut Lokasi dan Kecamatan di Kabupaten Mojokerto, 2020**
The Amount of Population who Get Married Detailed based on Location and District in Mojokerto Regency, 2020

Kecamatan Subdistrict	Dalam Kantor KUA In the KUA Office	Luar Kantor KUA Outside the KUA Office	Jumlah Total
(1)	(2)	(3)	(4)
Jatirejo	180	161	341
Gondang	233	154	387
Pacet	255	204	459
Trawas	127	136	263
Ngoro	241	445	686
Pungging	294	329	623
Kutorejo	309	238	547
Mojosari	216	401	617
Bangsals	32	378	410
Mojoanyar	137	240	377
Dlanggu	244	221	465
Puri	276	329	605
Trowulan	244	347	591
Sooko	150	458	608
Gedek	254	200	454
Kemlagi	301	179	480
Jetis	368	305	673
Dawar Blandong	112	253	365
Kabupaten Mojokerto	3 973	4 978	8 951

Sumber/Source: Kantor Kementerian Agama Kabupaten Mojokerto/ Office of The Religious Affairs Ministry of Mojokerto Regency

Tabel
Table 4.3.6

Jumlah Desa¹/Kelurahan yang Mengalami Bencana Alam² Menurut Kecamatan di Kabupaten Mojokerto, 2018, 2019, dan 2020
Number of Villages¹/Kelurahan that Had Natural Disaster² by Subdistrict in Mojokerto Regency, 2018, 2019, dan 2020

Kecamatan Subdistrict	Banjir/Flood		
	2018	2019	2020
(1)	(2)	(3)	(4)
Jatirejo	–	–	1
Gondang	2	1	–
Pacet	–	–	1
Trawas	–	–	1
Ngoro	3	4	2
Pungging	5	7	4
Kutorejo	–	1	–
Mojosari	3	2	3
Bangsals	6	3	3
Mojoanyar	7	4	1
Dlanggu	–	2	–
Puri	2	1	–
Trowulan	1	–	–
Sooko	1	1	1
Gedek	–	–	–
Kemlagi	1	2	1
Jetis	–	–	2
Dawar Blandong	3	2	–
Kabupaten Mojokerto	34	30	20

Lanjutan Tabel/Continued Table 4.3.6

Kecamatan Subdistrict	Gempa Bumi/Earthquake		
	2018	2019	2020
(1)	(5)	(6)	(7)
Jatirejo	–	–	–
Gondang	–	–	–
Pacet	–	–	–
Trawas	–	–	–
Ngoro	–	–	–
Pungging	–	–	–
Kutorejo	–	–	–
Mojosari	–	–	–
Bangsalsari	–	–	–
Mojoanyar	–	–	–
Dlanggu	–	–	–
Puri	–	–	–
Trowulan	–	–	–
Sooko	–	–	–
Gedek	–	–	–
Kemlagi	–	–	–
Jetis	–	–	–
Dawar Blandong	–	–	–
Kabupaten Mojokerto	–	–	–

Lanjutan Tabel/Continued Table 4.3.6

Kecamatan Subdistrict	Tanah Longsor/Landslide		
	2018	2019	2020
(1)	(8)	(9)	(10)
Jatirejo	1	–	–
Gondang	1	–	–
Pacet	4	–	–
Trawas	1	2	2
Ngoro	1	–	–
Pungging	–	–	–
Kutorejo	–	–	–
Mojosari	1	–	–
Bangsals	–	–	–
Mojoanyar	–	–	–
Dlanggu	–	–	–
Puri	–	–	–
Trowulan	–	–	–
Sooko	–	–	–
Gedek	–	–	–
Kemlagi	1	–	–
Jetis	2	1	1
Dawar Blandong	–	–	–
Kabupaten Mojokerto	12	3	3

Catatan/Note: ¹ Desa pada tabel ini termasuk Unit Permukiman Transmigrasi (UPT) yang masih dibina oleh kementerian terkait dan nagari di Provinsi Sumatera Barat/Villages in this table are included in Transmigration Settlement Unit which is still fostered by the relevant ministries and the nagari in the Province of Sumatera Barat

² Terjadi dalam tiga tahun terakhir sampai dengan saat pencacahan/Occured during the last three years by the time of enumeration

Sumber/Source: BPS, Pendataan Potensi Desa (Podes)/BPS-Statistics Indonesia, Village Potential Data Collecting

Tabel 4.3.7 **Jumlah Korban yang Diakibatkan Bencana Alam Menurut Kecamatan di Kabupaten Mojokerto, 2020**
Number of Victims Due to Natural Disaster by Subdistrict in Mojokerto Regency, 2020

Kecamatan Subdistrict	Banjir/Flood		
	Meninggal dan Hilang Fatality and Missing	Luka-luka Injured	Terdampak dan Mengungsi Affected and Evacuated
(1)	(2)	(3)	(4)
Jatirejo	-	-	-
Gondang	-	-	-
Pacet	-	-	-
Trawas	-	-	-
Ngoro	-	-	-
Pungging	-	-	-
Kutorejo	-	-	-
Mojosari	-	-	-
Bangsalsari	-	-	-
Mojoanyar	-	-	-
Dlanggu	-	-	-
Puri	-	-	-
Trowulan	-	-	-
Sooko	-	-	1 581
Gedek	-	-	-
Kemlagi	-	-	-
Jetis	-	-	-
Dawar Blandong	-	-	92
Kabupaten Mojokerto	-	-	1 673

Lanjutan Tabel/*Continued Table 4.3.7*

Kecamatan <i>Subdistrict</i>	Kekeringan/ <i>Drought</i>		
	Meninggal dan Hilang <i>Fatality and Missing</i>	Luka-luka <i>Injured</i>	Terdampak dan Mengungsi <i>Affected and Evacuated</i>
(1)	(5)	(6)	(7)
Jatirejo	-	-	-
Gondang	-	-	-
Pacet	-	-	-
Trawas	-	-	509
Ngoro	-	-	3 297
Pungging	-	-	-
Kutorejo	-	-	-
Mojosari	-	-	-
Bangsalsari	-	-	-
Mojoanyar	-	-	-
Dlanggu	-	-	-
Puri	-	-	-
Trowulan	-	-	-
Sooko	-	-	-
Gedek	-	-	-
Kemlagi	-	-	-
Jetis	-	-	-
Dawar Blandong	-	-	-
Kabupaten Mojokerto	-	-	3 806

Lanjutan Tabel/Continued Table 4.3.7

Kecamatan Subdistrict	Angin Puting Beliung/ Tornado		
	Meninggal dan Hilang Fatality and Missing	Luka-luka Injured	Terdampak dan Mengungsi Affected and Evacuated
(1)	(8)	(9)	(10)
Jatirejo	-	-	-
Gondang	-	-	-
Pacet	-	-	-
Trawas	-	-	-
Ngoro	-	-	-
Pungging	-	-	-
Kutorejo	-	-	-
Mojosari	-	-	-
Bangsalsari	-	-	-
Mojoanyar	-	-	-
Dlanggu	-	-	-
Puri	-	-	-
Trowulan	-	-	-
Sooko	1	1	-
Gedek	-	-	-
Kemlagi	-	-	-
Jetis	-	-	-
Dawar Blandong	-	-	-
Kabupaten Mojokerto	1	1	-

Catatan/Note: ¹

Sumber/Source: Badan Penanggulangan Bencana Daerah Kabupaten Mojokerto/ Regional Disaster Management Agency of Mojokerto Regency

Tabel
Table 4.3.8**Jumlah Kerusakan Rumah yang Diakibatkan Bencana Alam Menurut Kecamatan di Kabupaten Mojokerto, 2020**
Number of Damaged Houses Due to Natural Disaster by Subdistrict in Mojokerto Regency, 2020

Kecamatan Subdistrict	Angin Puting Beliung/ Tornado		
	Rusak Berat Severely Damaged	Rusak Sedang Damaged	Rusak Ringan Lightly Damaged
(1)	(2)	(3)	(4)
Jatirejo	-	-	-
Gondang	-	-	-
Pacet	-	-	-
Trawas	-	-	-
Ngoro	-	-	-
Pungging	-	-	-
Kutorejo	-	-	-
Mojosari	-	-	-
Bangsals	1	-	-
Mojoanyar	-	-	-
Dlanggu	-	-	-
Puri	-	-	-
Trowulan	4	2	-
Sooko	1	3	-
Gedek	-	-	14
Kemlagi	-	-	-
Jetis	-	-	-
Dawar Blandong	-	-	-
Kabupaten Mojokerto	6	5	14

Catatan/Note: ¹

Sumber/Source: Badan Penanggulangan Bencana Daerah Kabupaten Mojokerto/ Regional Disaster Management Agency of Mojokerto Regency

Tabel 4.3.9 Jumlah Kejadian Bencana Non-alam Menurut Kecamatan di Kabupaten Mojokerto, 2020
Number of Non-Natural Disaster Events by Subdistrict in Mojokerto Regency, 2020

Kecamatan Subdistrict	Kecelakaan Transportasi Transportation Accident	Kecelakaan Industri Industrial Accident	Kebakaran Fire	Kejadian Luar Biasa Extraordinary Event
(1)	(2)	(3)	(4)	(5)
Jatirejo	-	-	1	-
Gondang	-	-	-	-
Pacet	-	-	-	-
Trawas	-	-	-	-
Ngoro	-	-	2	-
Pungging	-	-	10	-
Kutorejo	-	-	1	-
Mojosari	-	-	6	-
Bangsalsari	-	-	2	-
Mojoanyar	-	-	2	2
Dlanggu	-	-	-	-
Puri	-	-	3	-
Trowulan	-	-	2	-
Sooko	-	-	2	-
Gedek	-	-	5	-
Kemlagi	-	-	2	-
Jetis	-	-	5	-
Dawar Blandong	-	-	-	-
Kabupaten Mojokerto	-	-	43	2

Catatan/Note: ¹

Sumber/Source: Badan Penanggulangan Bencana Daerah Kabupaten Mojokerto/ Regional Disaster Management Agency of Mojokerto Regency

Tabel
Table 4.3.10

**Jumlah Korban yang Diakibatkan Bencana Non-alam
Menurut Kecamatan di Kabupaten Mojokerto, 2020**
**Number of Victims Due to Non-Natural Disaster by
Subdistrict in Mojokerto Regency, 2020**

Kecamatan Subdistrict	Kebakaran/Fire		
	Meninggal dan Hilang Fatality and Missing	Luka-luka Injured	Terdampak dan Mengungsi Affected and Evacuated
(1)	(2)	(3)	(4)
Jatirejo	-	-	-
Gondang	-	-	-
Pacet	-	-	-
Trawas	-	-	-
Ngoro	-	-	-
Pungging	-	-	-
Kutorejo	-	-	-
Mojosari	-	-	-
Bangsalsari	-	-	-
Mojoanyar	-	-	-
Dlanggu	-	-	-
Puri	-	-	-
Trowulan	-	1	-
Sooko	-	-	-
Gedek	1	2	-
Kemlagi	-	-	-
Jetis	-	-	-
Dawar Blandong	-	-	-
Kabupaten Mojokerto	1	3	-

Lanjutan Tabel/*Continued Table* 4.3.10

Kecamatan <i>Subdistrict</i>	Kejadian Luar Biasa/ <i>Extraordinary Event</i>		
	Meninggal dan Hilang <i>Fatality and Missing</i>	Luka-luka <i>Injured</i>	Terdampak dan Mengungsi <i>Affected and Evacuated</i>
(1)	(2)	(3)	(4)
Jatirejo			
Gondang	-	-	-
Pacet	-	-	-
Trawas	-	-	-
Ngoro	-	-	-
Pungging	-	-	-
Kutorejo	-	-	-
Mojosari	-	-	-
Bangsalsari	-	-	-
Mojoanyar	-	-	-
Dlanggu	2	-	-
Puri	-	-	-
Trowulan	-	-	-
Sooko	-	-	-
Gedek	-	-	-
Kemlagi	-	-	-
Jetis	-	-	-
Dawar Blandong	-	-	-
Kabupaten Mojokerto	-	-	-

Catatan/*Note*: ¹Sumber/*Source*: Badan Penanggulangan Bencana Daerah Kabupaten Mojokerto/ *Regional Disaster Management Agency of Mojokerto Regency*

Tabel
Table 4.3.11

Jumlah Kerusakan Rumah yang Diakibatkan Bencana Non-alam Menurut Kecamatan di Kabupaten Mojokerto, 2020
Number of Damaged Houses Due to Non-Natural Disaster by Subdistrict in Mojokerto Regency, 2020

Kecamatan Subdistrict	Kebakaran/ Fire		
	Rusak Berat Severely Damaged	Rusak Sedang Damaged	Rusak Ringan Lightly Damaged
(1)	(2)	(3)	(4)
Jatirejo	-	1	-
Gondang	-	-	-
Pacet	-	-	-
Trawas	-	-	-
Ngoro	-	-	-
Pungging	-	-	-
Kutorejo	-	2	-
Mojosari	-	1	-
Bangsals	-	-	-
Mojoanyar	-	2	-
Dlanggu	-	1	-
Puri	-	-	-
Trowulan	1	1	-
Sooko	-	1	-
Gedek	-	2	-
Kemlagi	-	-	-
Jetis	1	1	-
Dawar Blandong	-	-	-
Kabupaten Mojokerto	2	12	-

Catatan/Note: ¹

Sumber/Source: Badan Penanggulangan Bencana Daerah Kabupaten Mojokerto/ Regional Disaster Management Agency of Mojokerto Regency

Tabel 4.3.12 Jumlah Desa/Kelurahan yang Mengalami Bencana Alam Menurut Kecamatan di Kabupaten Mojokerto, 2018-2020
Table Number of Villages that Had Natural Disaster by Subdistrict in Mojokerto Regency, 2018-2020

Kecamatan Subdistrict	Banjir/ Flood		
	2018	2019	2020
(1)	(2)	(3)	(4)
Jatirejo	-	-	1
Gondang	-	-	-
Pacet	-	-	1
Trawas	-	-	-
Ngoro	4	3	2
Pungging	5	1	2
Kutorejo	-	-	1
Mojosari	-	-	2
Bangsals	4	3	1
Mojoanyar	9	-	3
Dlanggu	-	-	-
Puri	-	-	1
Trowulan	-	-	2
Sooko	8	2	6
Gedek	-	-	-
Kemlagi	-	2	4
Jetis	-	-	1
Dawar Blandong	15	6	6
Kabupaten Mojokerto	45	17	33

Lanjutan Tabel/*Continued Table* 4.3.12

Kecamatan Subdistrict	Tanah Longsor/ Landslide		
	2018	2019	2020
(1)	(2)	(3)	(4)
Jatirejo	-	-	-
Gondang	-	4	1
Pacet	3	30	7
Trawas	1	11	-
Ngoro	-	-	-
Pungging	-	-	-
Kutorejo	-	-	-
Mojosari	-	-	-
Bangsals	-	-	-
Mojoanyar	-	-	-
Dlanggu	-	-	-
Puri	-	-	-
Trowulan	-	-	-
Sooko	2	-	-
Gedek	-	-	-
Kemlagi	-	-	-
Jetis	-	-	-
Dawar Blandong	-	-	-
Kabupaten Mojokerto	6	45	8

Catatan/Note: ¹Sumber/Source: Badan Penanggulangan Bencana Daerah Kabupaten Mojokerto/ *Regional Disaster Management Agency of Mojokerto Regency*

Tabel 4.3.13 **Jumlah Penerima Bantuan (kepala keluarga) dan Anggaran Bantuan Sosial Pangan Menurut Kecamatan di Kabupaten Mojokerto, 2020**
Number of Aid Recipients (head of household) and Food Social Assistance Budget By Subdistrict in Mojokerto Regency, 2020

Kecamatan Subdistrict	Jumlah Penerima Bantuan Number of Beneficiaries		Jumlah Anggaran Budget Amount	
	Rencana Plan	Realisasi Realization	Rencana Plan	Realisasi Realization
(1)	(2)	(3)	(4)	(5)
Jatirejo	45 614	45 614	8 604 000 000	8 604 000 000
Gondang	29 466	29 422	5 556 050 000	5 547 650 000
Pacet	39 514	39 470	7 455 550 000	7 447 150 000
Trawas	24 713	24 705	4 665 250 000	4 663 650 000
Ngoro	58 036	57 197	10 970 400 000	10 803 100 000
Pungging	48 286	48 215	9 112 950 000	9 099 250 000
Kutorejo	48 176	48 110	9 090 400 000	9 077 800 000
Mojosari	34 753	34 734	6 561 200 000	6 557 500 000
Bangsals	30 681	30 681	5 784 750 000	5 784 750 000
Mojoanyar	25 160	25 149	4 753 200 000	4 751 100 000
Dlanggu	41 446	41 446	7 813 950 000	7 813 950 000
Puri	51 135	51 127	9 668 150 000	9 666 550 000
Trowulan	53 637	53 618	10 149 850 000	10 146 200 000
Sooko	41 875	41 848	7 930 300 000	7 925 000 000
Gedek	35 869	35 783	6 780 150 000	6 763 150 000
Kemlagi	62 354	62 354	11 732 150 000	11 732 150 000
Jetis	43 546	42 663	8 233 400 000	8 057 700 000
Dawar Blandong	51 913	51 867	9 782 550 000	9 773 550 000
Kabupaten Mojokerto	766 174	764 003	144 644 250 000	144 214 200 000

Catatan/Note: ¹

Sumber/Source: Dinas Sosial Kabupaten Mojokerto/ Office of the Social Services of Mojokerto Regency

Tabel
Table 4.3.14**Data Penyandang Masalah Kesejahteraan Sosial Menurut Kecamatan di Kabupaten Mojokerto, 2020**
Data of Persons with Social Welfare Problems By Subdistrict in Mojokerto Regency, 2020

Kecamatan Subdistrict	Anak Balita Terlantar <i>Neglected Toddlers</i>		Anak Terlantar <i>Homeless Child</i>	
	Laki-laki <i>Male</i>	Perempuan <i>Female</i>	Laki-laki <i>Male</i>	Perempuan <i>Female</i>
(1)	(2)	(3)	(4)	(5)
Jatirejo	0	0	0	0
Gondang	2	0	17	11
Pacet	2	0	43	31
Trawas	0	0	156	131
Ngoro	22	16	5	8
Pungging	0	4	12	9
Kutorejo	149	138	507	487
Mojosari	28	37	373	386
Bangsalsari	0	0	38	36
Mojoanyar	23	12	72	72
Dlanggu	11	11	69	65
Puri	7	6	39	25
Trowulan	3	5	34	32
Sooko	0	0	0	0
Gedek	0	4	12	9
Kemlagi	96	97	7	9
Jetis	3	3	328	290
Dawar Blandong	152	137	336	293
Kabupaten Mojokerto	498	470	2.048	1.894

Lanjutan Tabel/Continued Table 4.3.14

Kecamatan Subdistrict	Anak yang Berhadapan dengan Hukum Children in Confrontation with the Law		Anak Jalanan Street children	
	Laki-laki Male	Perempuan Female	Laki-laki Male	Perempuan Female
(1)	(6)	(7)	(8)	(9)
Jatirejo	0	0	5	0
Gondang	0	0	0	0
Pacet	2	0	2	0
Trawas	0	0	0	0
Ngoro	0	0	0	0
Pungging	0	0	4	0
Kutorejo	1	0	16	6
Mojosari	6	0	15	0
Bangsals	4	1	2	0
Mojoanyar	0	0	2	0
Dlanggu	2	0	12	1
Puri	0	0	10	1
Trowulan	5	1	7	2
Sooko	0	0	1	0
Gedek	0	0	4	0
Kemlagi	0	0	4	1
Jetis	0	0	1	0
Dawar Blandong	1	0	13	0
Kabupaten Mojokerto	21	2	98	11

Lanjutan Tabel/*Continued Table* 4.3.14

Kecamatan <i>Subdistrict</i>	Anak dengan Kedisabilitas (ADK) <i>Children with disabilities</i>			
	Tubuh <i>Body</i>		Netra <i>Blind</i>	
	Laki-laki <i>Male</i>	Perempuan <i>Female</i>	Laki-laki <i>Male</i>	Perempuan <i>Female</i>
(1)	(10)	(11)	(12)	(13)
Jatirejo	3	12	2	1
Gondang	3	2	0	0
Pacet	17	15	3	0
Trawas	4	5	1	0
Ngoro	16	11	3	4
Pungging	18	11	2	2
Kutorejo	34	26	11	10
Mojosari	12	12	1	0
Bangsals	12	14	4	3
Mojoanyar	24	8	1	0
Dlanggu	12	5	6	3
Puri	15	14	9	5
Trowulan	16	14	1	2
Sooko	1	1	2	1
Gedek	18	11	2	2
Kemlagi	3	2	0	0
Jetis	21	21	1	0
Dawar Blandong	17	13	5	1
Kabupaten Mojokerto	246	197	54	34

Lanjutan Tabel/Continued Table 4.3.14

Kecamatan Subdistrict	Anak dengan Kedisabilitas (ADK) Children with disabilities Children with disabilities					
	Rungu Wicara Deaf and Speech Impaired		Mental Mentally		Ganda Double	
	Laki-laki Male	Perempuan Female	Laki-laki Male	Perempuan Female	Laki-laki Male	Perempuan Female
(1)	(14)	(15)	(16)	(17)	(18)	(19)
Jatirejo	8	5	12	10	1	2
Gondang	1	0	10	1	1	0
Pacet	7	6	11	9	3	1
Trawas	1	3	3	4	1	0
Ngoro	11	5	3	14	2	3
Pungging	6	1	11	3	3	3
Kutorejo	12	8	35	12	0	2
Mojosari	3	5	13	10	0	1
Bangsals	9	8	22	9	2	0
Mojoanyar	12	7	20	6	1	1
Dlanggu	3	6	19	5	3	2
Puri	7	3	9	7	1	1
Trowulan	9	11	15	5	2	4
Sooko	2	1	0	1	1	1
Gedek	6	1	11	3	3	3
Kemlagi	1	0	4	0	5	3
Jetis	3	6	3	2	1	1
Dawar Blandong	5	8	12	6	7	3
Kabupaten Mojokerto	106	84	213	107	37	31

Lanjutan Tabel/Continued Table 4.3.14

Kecamatan Subdistrict	Anak yang menjadi Korban Tindak Kekerasan <i>Children Who Become Victims of Violence</i>		Anak Yang Memerlukan Perlindungan Khusus <i>Children Who Need Special Protection</i>	
	Laki-laki Male	Perempuan Female	Laki-laki Male	Perempuan Female
(1)	(20)	(21)	(22)	(23)
Jatirejo	0	0	0	0
Gondang	0	0	0	0
Pacet	7	4	2	1
Trawas	0	0	0	0
Ngoro	0	0	0	0
Pungging	0	0	0	0
Kutorejo	0	0	0	4
Mojosari	0	0	0	5
Bangsalsari	0	1	0	0
Mojoanyar	0	0	0	0
Dlanggu	1	1	0	1
Puri	0	0	0	0
Trowulan	0	0	3	0
Sooko	0	0	0	0
Gedek	0	0	0	0
Kemlagi	0	0	0	0
Jetis	0	0	0	0
Dawar Blandong	0	0	0	0
Kabupaten Mojokerto	8	6	5	11

Lanjutan Tabel/*Continued Table 4.3.14*

Kecamatan <i>Subdistrict</i>	Lanjut Usia Terlantar <i>Abandoned Elderly</i>		Tuna Susila <i>Immoral</i>		
	Laki-laki <i>Male</i>	Perempuan <i>Female</i>	Laki-laki <i>Male</i>	Perempuan <i>Female</i>	Waria <i>Shemale</i>
(1)	(24)	(25)	(26)	(27)	(28)
Jatirejo	113	227	0	0	0
Gondang	33	73	0	9	0
Pacet	25	85	0	1	0
Trawas	79	187	0	3	0
Ngoro	29	83	0	7	0
Pungging	77	209	0	0	0
Kutorejo	373	485	0	7	0
Mojosari	315	521	0	0	0
Bangsals	10	66	0	5	0
Mojoanyar	57	215	1	2	0
Dlanggu	93	243	0	2	0
Puri	28	104	0	5	0
Trowulan	1 051	720	0	9	0
Sooko	644	464	0	2	0
Gedek	77	209	0	0	0
Kemlagi	2 192	2 553	0	4	0
Jetis	435	761	0	17	0
Dawar Blandong	282	432	0	15	0
Kabupaten Mojokerto	5 913	7 637	1	88	0

Lanjutan Tabel/*Continued Table* 4.3.14

Kecamatan <i>Subdistrict</i>	Penyandang Disabilitas <i>Person with disabilities</i>			
	Tubuh <i>Body</i>		Netra <i>Blind</i>	
	Laki-laki <i>Male</i>	Perempuan <i>Female</i>	Laki-laki <i>Male</i>	Perempuan <i>Female</i>
(1)	(29)	(30)	(31)	(32)
Jatirejo	69	38	23	25
Gondang	28	20	9	8
Pacet	71	52	2	14
Trawas	18	12	6	7
Ngoro	31	9	8	9
Pungging	52	23	11	7
Kutorejo	85	48	36	24
Mojosari	46	32	12	15
Bangsals	34	23	10	10
Mojoanyar	55	31	11	16
Dlanggu	61	32	16	12
Puri	58	63	16	11
Trowulan	77	70	21	15
Sooko	9	5	2	4
Gedek	52	23	11	7
Kemlagi	10	6	4	3
Jetis	103	91	23	27
Dawar Blandong	67	40	29	24
Kabupaten Mojokerto	926	618	250	238

Lanjutan Tabel/Continued Table 4.3.14

Kecamatan Subdistrict	Penyandang Disabilitas Person with disabilities			
	Rungu Wicara Deaf and Speech Impaired		Mental Mentally	
	Laki-laki Male	Perempuan Female	Laki-laki Male	Perempuan Female
(1)	(33)	(34)	(35)	(36)
Jatirejo	17	10	33	13
Gondang	9	15	23	15
Pacet	25	19	47	34
Trawas	4	8	27	7
Ngoro	7	12	18	16
Pungging	16	10	12	17
Kutorejo	22	23	50	25
Mojosari	10	11	32	11
Bangsals	21	15	47	21
Mojoanyar	14	19	47	30
Dlanggu	15	11	60	21
Puri	18	17	40	36
Trowulan	18	17	54	32
Sooko	3	0	8	2
Gedek	15	10	12	17
Kemlagi	4	7	17	10
Jetis	43	47	92	61
Dawar Blandong	25	23	51	32
Kabupaten Mojokerto	286	274	670	400

Lanjutan Tabel/*Continued Table* 4.3.14

Kecamatan <i>Subdistrict</i>	Penyandang Disabilitas <i>Person with disabilities</i>			
	Ganda <i>Double</i>		Penyakit Kronis <i>Chronic Illness</i>	
	Laki-laki <i>Male</i>	Perempuan <i>Female</i>	Laki-laki <i>Male</i>	Perempuan <i>Female</i>
(1)	(37)	(38)	(39)	(40)
Jatirejo	0	2	0	0
Gondang	4	0	0	0
Pacet	3	2	15	29
Trawas	2	3	0	0
Ngoro	4	2	0	0
Pungging	4	5	0	0
Kutorejo	4	2	0	0
Mojosari	2	0	0	0
Bangsals	1	2	0	0
Mojoanyar	6	1	0	0
Dlanggu	4	2	0	0
Puri	3	0	0	0
Trowulan	6	5	0	0
Sooko	2	0	0	0
Gedek	4	5	0	0
Kemlagi	1	4	0	0
Jetis	1	0	0	0
Dawar Blandong	4	1	0	0
Kabupaten Mojokerto	55	36	15	29

Lanjutan Tabel/*Continued Table 4.3.14*

Kecamatan <i>Subdistrict</i>	Gelandangan <i>Bum</i>		Gelandangan Psikotik <i>Psychotic Tramp</i>	
	Laki-laki <i>Male</i>	Perempuan <i>Female</i>	Laki-laki <i>Male</i>	Perempuan <i>Female</i>
(1)	(41)	(42)	(43)	(44)
Jatirejo	3	1	0	0
Gondang	0	0	0	0
Pacet	1	3	0	0
Trawas	0	0	0	0
Ngoro	0	0	0	0
Pungging	0	0	0	0
Kutorejo	3	0	0	0
Mojosari	2	0	0	0
Bangsals	1	0	0	0
Mojoanyar	0	0	0	0
Dlanggu	1	1	0	0
Puri	3	0	0	0
Trowulan	3	2	0	0
Sooko	0	0	0	0
Gedek	0	0	0	0
Kemlagi	0	0	0	0
Jetis	0	0	0	0
Dawar Blandong	3	4	0	0
Kabupaten Mojokerto	20	11	0	0

Lanjutan Tabel/*Continued Table* 4.3.14

Kecamatan Subdistrict	Kelompok Minoritas Minority Group			Bekas Warga Binaan Lembaga Pemasyarakatan Former Residents of the Penitentiary Assistance		Orang Dengan HIV / AIDS People With HIV/ AIDS	
	Laki- laki Male	Perempuan Female	Waria Shemale	Laki- laki Male	Perempuan Female	Laki- laki Male	Perempuan Female
(1)	(45)	(46)	(47)	(48)	(49)	(50)	(51)
Jatirejo	0	0	0	21	0	0	0
Gondang	0	0	0	37	0	0	0
Pacet	1	0	0	35	2	0	0
Trawas	0	0	0	12	1	0	0
Ngoro	0	0	0	2	0	2	4
Pungging	0	0	0	1	0	0	0
Kutorejo	42	33	7	26	1	0	1
Mojosari	4	0	1	7	1	0	1
Bangsals	0	0	0	30	2	0	0
Mojoanyar	1	0	0	47	1	0	0
Dlanggu	11	14	0	25	0	0	1
Puri	4	0	0	8	0	0	0
Trowulan	3	0	0	28	0	1	1
Sooko	0	0	0	0	0	0	0
Gedek	0	0	0	1	0	0	0
Kemlagi	0	0	0	8	1	1	1
Jetis	0	0	0	14	0	0	0
Dawar Blandong	0	0	0	59	0	0	0
Kabupaten Mojokerto	66	47	8	361	9	4	9

Lanjutan Tabel/*Continued Table* 4.3.14

Kecamatan <i>Subdistrict</i>	Pengemis <i>Beggar</i>		Pemulung <i>Scavenger</i>	
	Laki-laki <i>Male</i>	Perempuan <i>Female</i>	Laki-laki <i>Male</i>	Perempuan <i>Female</i>
(1)	(52)	(53)	(54)	(55)
Jatirejo	5	1	6	2
Gondang	2	0	0	0
Pacet	1	6	7	2
Trawas	1	3	2	0
Ngoro	0	0	13	9
Pungging	2	1	0	0
Kutorejo	8	1	11	6
Mojosari	3	4	10	7
Bangsals	11	6	31	1
Mojoanyar	2	1	18	3
Dlanggu	0	2	10	6
Puri	1	1	0	0
Trowulan	1	6	18	12
Sooko	2	0	10	5
Gedek	2	1	0	0
Kemlagi	1	0	15	4
Jetis	1	3	28	2
Dawar Blandong	11	9	12	3
Kabupaten Mojokerto	54	45	191	62

Lanjutan Tabel/*Continued Table* 4.3.14

Kecamatan <i>Subdistrict</i>	Korban Penyalagunaan NAPZA <i>Drug Abuse Victims</i>		Korban Trafficking <i>Trafficking Victim</i>	
	Laki-laki <i>Male</i>	Perempuan <i>Female</i>	Laki-laki <i>Male</i>	Perempuan <i>Female</i>
(1)	(56)	(57)	(58)	(59)
Jatirejo	0	0	0	0
Gondang	1	0	0	0
Pacet	0	0	0	0
Trawas	2	0	0	0
Ngoro	1	0	0	0
Pungging	1	0	0	2
Kutorejo	10	2	0	0
Mojosari	3	0	0	0
Bangsals	3	0	0	0
Mojoanyar	7	0	0	0
Dlanggu	0	3	0	0
Puri	4	0	0	0
Trowulan	2	0	0	0
Sooko	0	0	0	0
Gedek	1	0	0	2
Kemlagi	0	0	0	0
Jetis	4	0	0	0
Dawar Blandong	0	0	0	0
Kabupaten Mojokerto	39	5	0	0

Lanjutan Tabel/*Continued Table* 4.3.14

Kecamatan <i>Subdistrict</i>	Korban Tindak Kekerasan <i>Victims of Violence</i>		Pekerja Migran Bermasalah Sosial <i>Victims of Violence</i>	
	Laki-laki <i>Male</i>	Perempuan <i>Female</i>	Laki-laki <i>Male</i>	Perempuan <i>Female</i>
(1)	(60)	(61)	(62)	(63)
Jatirejo	0	0	0	0
Gondang	0	0	0	0
Pacet	0	1	7	4
Trawas	0	0	0	0
Ngoro	0	2	0	0
Pungging	0	0	0	0
Kutorejo	0	1	1	0
Mojosari	0	0	0	0
Bangsals	0	1	0	0
Mojoanyar	0	3	0	0
Dlanggu	0	2	0	0
Puri	0	0	0	0
Trowulan	0	0	0	0
Sooko	0	0	0	0
Gedek	0	0	0	0
Kemlagi	0	0	0	0
Jetis	0	0	0	0
Dawar Blandong	0	0	0	0
Kabupaten Mojokerto	0	10	8	4

Lanjutan Tabel/*Continued Table* 4.3.14

Kecamatan <i>Subdistrict</i>	Korban Bencana Alam <i>Victims of natural disasters</i>		Korban Bencana Sosial <i>Victims of Social Disasters</i>	
	Laki-laki <i>Male</i>	Perempuan <i>Female</i>	Laki-laki <i>Male</i>	Perempuan <i>Female</i>
(1)	(64)	(65)	(66)	(67)
Jatirejo	0	0	0	0
Gondang	0	0	0	0
Pacet	4	1	0	0
Trawas	0	0	0	0
Ngoro	111	15	0	0
Pungging	0	0	0	0
Kutorejo	0	0	6	3
Mojosari	459	82	0	0
Bangsalsari	2	0	0	0
Mojoanyar	126	70	0	0
Dlanggu	0	0	0	0
Puri	0	0	0	0
Trowulan	0	0	0	0
Sooko	0	0	0	0
Gedek	0	0	0	0
Kemlagi	2	2	0	0
Jetis	0	0	0	0
Dawar Blandong	38	29	0	0
Kabupaten Mojokerto	742	199	6	3

Lanjutan Tabel/*Continued Table* 4.3.14

Kecamatan <i>Subdistrict</i>	Perempuan Rawan Sosial Ekonomi <i>Socio-Economic Vulnerable Women</i>		Keluarga Fakir Miskin <i>Poor Families</i>	
	Laki-laki <i>Male</i>	Perempuan <i>Female</i>	Laki-laki <i>Male</i>	Perempuan <i>Female</i>
(1)	(68)	(69)	(70)	(71)
Jatirejo	0	343	4 689	1 506
Gondang	0	628	2 313	386
Pacet	0	821	3 838	847
Trawas	0	201	2 742	787
Ngoro	0	425	6 818	2 304
Pungging	0	429	4 206	3 371
Kutorejo	0	740	2 692	1 937
Mojosari	0	448	3 478	2 381
Bangsalsari	0	569	2 531	546
Mojoanyar	0	292	7 247	6 288
Dlanggu	0	205	3 436	1 069
Puri	0	563	5 093	3 889
Trowulan	0	336	4 258	3 477
Sooko	0	786	4 311	640
Gedek	0	429	4 206	3 371
Kemlagi	0	221	11 262	11 393
Jetis	0	463	4 562	1 832
Dawar Blandong	0	459	4 806	1 132
Kabupaten Mojokerto	0	8 358	82 488	47 156

Lanjutan Tabel/*Continued Table* 4.3.14

Kecamatan <i>Subdistrict</i>	Keluarga Bermasalah Sosial Psikologis <i>Psychological Social Problematic Families</i>		Keluarga Berumah Tak Layak Huni <i>Family Unfit for Home</i>	
	Laki-laki <i>Male</i>	Perempuan <i>Female</i>	Laki-laki <i>Male</i>	Perempuan <i>Female</i>
(1)	(72)	(73)	(74)	(75)
Jatirejo	3	1	174	52
Gondang	5	2	0	0
Pacet	278	19	14	16
Trawas	4	5	0	0
Ngoro	5	2	0	0
Pungging	11	3	0	0
Kutorejo	10	1	0	0
Mojosari	8	7	0	0
Bangsals	2	0	3	0
Mojoanyar	4	3	0	0
Dlanggu	194	51	0	0
Puri	25	6	0	0
Trowulan	11	3	0	0
Sooko	0	0	1	1
Gedek	11	3	0	0
Kemlagi	29	9	0	0
Jetis	2	0	0	0
Dawar Blandong	2	0	251	123
Kabupaten Mojokerto	604	115	443	192

Catatan/*Note*: ¹Sumber/*Source*: Dinas Sosial Kabupaten Mojokerto/ *Office of the Social Services of Mojokerto Regency*

Tabel 4.3.15 Data Potensi dan Sumber Kesejahteraan Sosial Menurut Kecamatan di Kabupaten Mojokerto, 2020
Table 4.3.15 Potential Data and Sources of Social Welfare by Subdistrict in Mojokerto Regency, 2020

Kecamatan Subdistrict	Pekerja Sosial Profesional Professional Social Worker		Pekerja Sosial Masyarakat Community Social Workers	
	Laki-laki Male	Perempuan Female	Laki-laki Male	Perempuan Female
(1)	(2)	(3)	(4)	(5)
Jatirejo	7	0	17	4
Gondang	0	0	32	2
Pacet	0	0	16	2
Trawas	3	3	17	12
Ngoro	0	0	20	13
Pungging	0	0	8	0
Kutorejo	1	0	38	3
Mojosari	0	2	6	5
Bangsalsari	0	4	7	4
Mojoanyar	0	0	44	24
Dlanggu	0	0	23	6
Puri	4	3	24	10
Trowulan	5	0	10	7
Sooko	0	0	13	3
Gedek	0	0	30	10
Kemlagi	0	0	7	0
Jetis	1	2	18	8
Dawar Blandong	15	3	29	12
Kabupaten Mojokerto	36	17	359	125

Lanjutan Tabel/*Continued Table* 4.3.15

Kecamatan <i>Subdistrict</i>	Taruna Siaga Bencana <i>Disaster Preparedness Cadets</i>		Lembaga Kesejahteraan Sosial <i>Social Welfare Institutions</i>		
	Laki-laki <i>Male</i>	Perempuan <i>Female</i>	Laki-laki <i>Male</i>	Perempuan <i>Female</i>	Kelompok <i>Group</i>
(1)	(6)	(7)	(8)	(9)	(10)
Jatirejo	4	0	3	0	0
Gondang	2	0	0	0	0
Pacet	2	0	0	0	0
Trawas	0	0	1	0	1
Ngoro	1	0	4	0	0
Pungging	3	0	0	0	0
Kutorejo	1	0	1	0	0
Mojosari	3	1	0	0	0
Bangsals	8	1	0	0	0
Mojoanyar	5	4	0	0	0
Dlanggu	0	0	0	0	0
Puri	0	0	0	0	0
Trowulan	3	0	0	0	2
Sooko	4	0	2	1	0
Gedek	0	0	2	0	0
Kemlagi	1	0	2	0	0
Jetis	0	0	4	0	0
Dawar Blandong	0	1	17	5	0
Kabupaten Mojokerto	37	7	36	6	3

Lanjutan Tabel/*Continued Table 4.3.15*

Kecamatan Subdistrict	Lembaga Konsultasi Kesejahteraan Keluarga <i>Family Welfare Consultation Institution</i>		Karang Taruna <i>Youth organization</i>		
	Laki-laki <i>Male</i>	Perempuan <i>Female</i>	Laki-laki <i>Male</i>	Perempuan <i>Female</i>	Kelompok <i>Group</i>
(1)	(11)	(12)	(13)	(14)	(15)
Jatirejo	1	0	0	0	19
Gondang	0	0	0	0	18
Pacet	0	0	0	0	20
Trawas	0	0	0	0	13
Ngoro	0	0	0	0	19
Pungging	0	0	0	0	19
Kutorejo	0	0	0	0	17
Mojosari	0	0	0	0	19
Bangsals	0	0	0	0	17
Mojoanyar	0	0	0	0	12
Dlanggu	0	0	0	0	15
Puri	0	0	0	0	15
Trowulan	2	1	0	0	21
Sooko	1	0	0	0	15
Gedek	0	0	0	0	14
Kemlagi	1	0	0	0	20
Jetis	0	0	0	0	14
Dawar Blandong	0	0	0	18	0
Kabupaten Mojokerto	5	1	0	18	287

Lanjutan Tabel/*Continued Table* 4.3.15

Kecamatan <i>Subdistrict</i>	Keluarga Pioner <i>The Pioneer Family</i>		Wanita Pemimpin Kesejahteraan Sosial <i>Female Social Welfare Leader</i>	
	Laki-laki <i>Male</i>	Perempuan <i>Female</i>	Laki-laki <i>Male</i>	Perempuan <i>Female</i>
(1)	(16)	(17)	(18)	(19)
Jatirejo	0	0	0	29
Gondang	0	0	0	18
Pacet	0	0	0	30
Trawas	0	0	0	33
Ngoro	0	0	0	26
Pungging	3	0	0	19
Kutorejo	4	0	0	20
Mojosari	2	1	0	9
Bangsals	0	0	0	44
Mojoanyar	12	0	0	64
Dlanggu	20	0	0	36
Puri	13	1	0	17
Trowulan	17	3	0	43
Sooko	0	0	0	17
Gedek	26	1	0	66
Kemlagi	0	0	0	17
Jetis	7	2	0	63
Dawar Blandong	0	0	0	88
Kabupaten Mojokerto	104	8	0	639

Lanjutan Tabel/*Continued Table 4.3.15*

Kecamatan <i>Subdistrict</i>	Wahana Kesejahteraan Sosial Berbasis Masyarakat <i>Community-Based Social Welfare Forum</i>			
	Pengajian <i>Recitation</i>	Arisan <i>Arisan</i>	Remaja Masjid <i>Mosque Youth</i>	Sinoman <i>Sinoman</i>
(1)	(20)	(21)	(22)	(23)
Jatirejo	21	47	23	0
Gondang	18	18	11	0
Pacet	98	221	97	0
Trawas	27	29	16	1
Ngoro	19	20	2	0
Pungging	70	158	42	0
Kutorejo	39	6	17	22
Mojosari	9	10	4	0
Bangsals	66	77	37	1
Mojoanyar	54	13	16	2
Dlanggu	33	7	20	14
Puri	64	57	19	0
Trowulan	24	28	16	0
Sooko	0	15	15	0
Gedek	27	10	0	0
Kemlagi	23	0	15	16
Jetis	34	32	24	2
Dawar Blandong	18	74	18	0
Kabupaten Mojokerto	644	822	392	58

Lanjutan Tabel/Continued Table 4.3.15

Kecamatan Subdistrict	Tenaga Kesejahteraan Sosial Kecamatan District Social Welfare Staff		Dunia Usaha Business world		
	Laki-laki Male	Perempuan Female	Kessos	Rehabsos	Parsosmas
(1)	(24)	(25)	(26)	(27)	(28)
Jatirejo	1	0	7	0	0
Gondang	1	0	0	0	0
Pacet	1	0	0	0	0
Trawas	1	1	1	0	1
Ngoro	0	1	0	0	0
Pungging	1	0	4	0	0
Kutorejo	2	0	0	0	0
Mojosari	0	1	2	0	2
Bangsals	0	1	4	0	0
Mojoanyar	0	1	0	0	0
Dlanggu	0	1	3	0	0
Puri	0	0	24	0	0
Trowulan	1	0	18	0	0
Sooko	1	0	0	0	0
Gedek	1	0	5	0	1
Kemlagi	1	0	0	0	0
Jetis	0	13	1	14	0
Dawar Blandong	0	1	0	0	7
Kabupaten Mojokerto	11	20	69	14	11

Sumber/Source: Dinas Sosial Kabupaten Mojokerto/ Office of the Social Services of Mojokerto Regency

Tabel 4.3.16 **Jumlah Lembaga Panti Asuhan Yatim Piatu (PAY) Menurut Kecamatan di Kabupaten Mojokerto, 2018 - 2020**
Table *Number of Orphanage By Subdistrict in Mojokerto Regency, 2020*

Kecamatan Subdistrict	2018	2019	2020
(1)	(2)	(3)	(4)
Jatirejo	2	2	2
Gondang	0	0	0
Pacet	3	3	3
Trawas	1	1	1
Ngoro	1	1	1
Pungging	2	2	2
Kutorejo	1	1	1
Mojosari	7	7	7
Bangsals	1	1	1
Mojoanyar	3	2	2
Dlanggu	1	1	1
Puri	2	2	2
Trowulan	2	2	2
Sooko	6	5	5
Gedek	3	2	2
Kemlagi	4	3	3
Jetis	0	0	0
Dawar Blandong	3	3	3
Kabupaten Mojokerto	42	38	38

Sumber/Source: Dinas Sosial Kabupaten Mojokerto/ Office of the Social Services of Mojokerto Regency

Tabel 4.3.17 Jumlah Lembaga Panti Asuhan Yatim Piatu (PAY) Menurut Kecamatan di Kabupaten Mojokerto, 2018 - 2020
Number of Orphanage By Subdistrict in Mojokerto Regency, 2020

Kecamatan Subdistrict	Banyaknya Total	Penghuni/Penerima Hosts
(1)	(2)	(3)
Jatirejo	2	51
Gondang	0	0
Pacet	3	166
Trawas	1	100
Ngoro	1	118
Pungging	2	216
Kutorejo	1	35
Mojosari	7	312
Bangsals	1	32
Mojoanyar	2	113
Dlanggu	1	27
Puri	2	94
Trowulan	2	87
Sooko	5	294
Gedek	2	156
Kemlagi	3	146
Jetis	0	0
Dawar Blandong	3	70
Kabupaten Mojokerto	38	2 017

Sumber/Source: Dinas Sosial Kabupaten Mojokerto/ Office of the Social Services of Mojokerto Regency

Tabel 4.3.18 Jumlah Kecelakaan Lalu Lintas, Kasus Kejahatan dan Penyelesaian Kasus Menurut Kepolisian Sektor di Kabupaten Mojokerto, 2020
Number of Traffic Accidents, Reported Criminal Cases And Solved Cases by Subdistrict Police Office in Mojokerto Regency, 2020

Kepolisian Resort Subdistrict Police Office	Kecelakaan Lalu Lintas Traffic accident	Kasus Kejahatan Criminal Cases	Kasus Diselesaikan Solved Cases
(1)	(2)	(3)	(4)
Polsek Jatirejo	27	23	20
Polsek Gondang	37	20	17
Polsek Pacet	38	33	25
Polsek Trawas	19	15	12
Polsek Ngoro	104	54	42
Polsek Pungging	96	39	31
Polsek Kutorejo	47	42	35
Polsek Mojosari	112	93	79
Polsek Bangsal	53	33	26
Polsek Mojoanyar	43	25	20
Polsek Dlanggu	63	16	13
Polsek Puri	70	48	36
Polsek Trowulan	80	28	23
Polsek Sooko	71	29	24
Polsek Gedeg
Polsek Kemlagi
Polsek Jetis
Polsek Dawarblandong
Kabupaten Mojokerto	860	498	403

Lanjutan Tabel/*Continued Table* 4.3.18

Kepolisian Resort Subdistrict Police Office	Risiko Penduduk Terjadi Tindak Pidana per 100.000 Penduduk Crime Rate per 100,000 Population	Persentase Penyelesaian Tindak Pidana Percentage of Crime Clearance	Selang Waktu Terjadinya Tindak Pidana Time Interval of Crime Occurance
(1)	(5)	(6)	(7)
Polsek Jatirejo	2.5	86.9	381"54"46
Polsek Gondang	2.2	85	439"12"00
Polsek Pacet	3.6	75.7	266"10"54
Polsek Trawas	1.6	80	585"36"00
Polsek Ngoro	5.9	77.7	162"40"12
Polsek Pungging	4.2	79.4	225"13"50
Polsek Kutorejo	4.6	83.3	209"08"34
Polsek Mojosari	10.2	84.9	94"27"05
Polsek Bangsal	3.6	78.7	266"10"54
Polsek Mojoanyar	2.7	80	351"21"36
Polsek Dlanggu	1.7	81.25	549"00"00
Polsek Puri	5.2	75	183"00"00
Polsek Trowulan	3	82.1	313"42"51
Polsek Sooko	3.1	82.7	302"53"47
Polsek Gedeg	438"0"0"
Polsek Kemplagi	730"0"0"
Polsek Jetis	324"26"24"
Polsek Dawarblandong	486"40"12"
Kabupaten Mojokerto	54.79	86.92	17"38"18

Catatan/Note: ¹

Sumber/Source: Reskrim, Polres Kabupaten Mojokerto/ Crimes Research, State Police Office of Mojokerto Regency

Tabel 4.3.19 Banyaknya Perkara yang Masuk dan Diputuskan Menurut Jenis Perkara di Kabupaten Mojokerto, 2020
Number of Cases Received and Sentenced by Kinds of Cases in Mojokerto Regency, 2020

Jenis Perkara <i>Kind of Cases</i>	Sisa Tahun Lalu <i>Remaining Cases of Previous Year</i>	Kasus Baru <i>New Cases</i>	Diputus Tahun ini <i>Sentenced</i>	Sisa Tahun Ini <i>Remaining Cases</i>
(1)	(2)	(3)	(4)	(5)
01. Ijin Polygami	1	16	14	1
02. Pencegahan Perkawinan	-	-	-	-
03. Penolakan Perkawinan oleh PPN	-	-	-	-
04. Pembatalan Perkawinan	-	1	1	-
05. Kelalaian Kewajiban Suami / Isteri	-	-	-	-
06. Cerai Talak	96	682	770	8
07. Cerai Gugat	174	2 047	2 198	23
08. Harta Bersama	2	13	11	4
09. Penguasaan Anak / Hadhanah	1	10	10	1
10. Nafkah Anak Oleh Ibu	-	-	-	-
11. Hak Hak Bekas Isteri	-	-	-	-
12. Pengesahan Anak	-	-	-	-
13. Pencabutan Kekuasaan Orang Tua	-	-	-	-
14. Perwalian	-	14	14	-
15. Pencabutan Kekuasaan Wali	-	-	-	-
16. Penunjukan Orang Lain Sebagai Wali	-	-	-	-
17. Ganti Rugi Terhadap wali	-	-	-	-
18. Asal Usul Anak / Pengangkatan anak	1	34	35	-

Lanjutan Tabel/*Continued Table* 4.3.19

Jenis Perkara <i>Kind of Cases</i>	Sisa Tahun Lalu <i>Remaining Cases of Previous Year</i>	Kasus Baru <i>New Cases</i>	Diputus Tahun ini <i>Sentenced</i>	Sisa Tahun Ini <i>Remaining Cases</i>
(1)	(6)	(7)	(8)	(9)
19. Penolakan Kawin Campur	-	-	-	-
20. Isbat Nikah	1	13	13	1
21. Izin Kawin	-	-	-	-
22. Dispensasi Kawin	1	562	562	1
23. Wali Adhol	-	16	16	-
24. Kewarisan	6	9	13	2
25. Wasiat	-	-	-	-
26. Hibah	-	-	-	-
27. Wakaf	-	-	-	-
28. Lain Lain	-	15	15	-
29. Ekonomi Syariah	1	1	2	-
30. P3HP / Penetapan Ahli Waris	1	37	37	1
Kabupaten Mojokerto	268	3 457	3 711	42

Catatan/Note: ¹Sumber/Source: Pengadilan Agama Mojokerto/ *Religious Court of Mojokerto*

Tabel 4.3.20 Banyaknya Perceraian yang Masuk dan yang Diputus Oleh Pengadilan Agama Mojokerto, 2020
The number of divorces that have entered and are terminated by the Mojokerto Religious Court, 2020

Bulan Month	Sisa Bulan Lalu Remaining Cases of Previous Year	Kasus Baru New Cases	Diputus Bulan ini Sentenced	Sisa Bulan Ini Remaining Cases
(1)	(2)	(3)	(4)	(5)
Januari/January	270	349	232	387
Februari/February	387	217	269	335
Maret/March	335	200	266	269
April/April	269	156	153	272
Mei/May	272	99	165	206
Juni/June	206	372	258	320
Juli/July	320	315	310	325
Agustus/August	325	239	200	364
September/September	364	289	342	311
Oktober/October	311	182	262	231
Nopember/November	231	249	280	200
Desember/December	200	62	231	31
Kabupaten Mojokerto	270	2 729	2 968	31

Sumber/Source: Pengadilan Agama Mojokerto/ Religious Court of Mojokerto

Tabel 4.3.21
Table

**Perkara Perdata Permohonan Yang Masuk dan Yang
Diputus oleh Pengadilan Negeri, 2020**
*Civil Cases to Request Received and Sentenced by Court of
First Instance, 2020*

Bulan Month	Sisa Bulan Lalu Remaining Cases of Previous Year	Kasus Baru New Cases	Diputus Bulan ini Sentenced	Sisa Bulan Ini Remaining Cases
(1)	(2)	(3)	(4)	(5)
Januari/January	27	69	66	30
Februari/February	30	66	60	36
Maret/March	36	43	57	22
April/April	22	19	31	10
Mei/May	10	20	19	11
Juni/June	11	11	18	4
Juli/July	4	29	22	11
Agustus/August	11	21	20	12
September/September	12	32	33	11
Oktober/October	11	36	30	17
Nopember/November	17	47	35	29
Desember/December	29	29	42	16
Kabupaten Mojokerto	27	422	433	16

Sumber/Source: Pengadilan Negeri Kabupaten Mojokerto/ Court of First Instance, Mojokerto Regency

Tabel 4.3.22 **Perkara Perdata Gugatan Yang Masuk dan Yang Diputus oleh Pengadilan Negeri, 2020**
Table *Civil Cases to Claim Received and Sentenced by Court of First Instance, 2020*

Bulan Month	Sisa Bulan Lalu Remaining Cases of Previous Year	Kasus Baru New Cases	Diputus Bulan ini Sentenced	Sisa Bulan Ini Remaining Cases
(1)	(2)	(3)	(4)	(5)
Januari/January	45	12	12	45
Februari/February	45	8	13	40
Maret/March	40	7	10	37
April/April	37	10	7	40
Mei/May	40	4	7	37
Juni/June	37	6	11	32
Juli/July	32	14	8	38
Agustus/August	38	11	8	41
September/September	41	10	5	46
Oktober/October	46	15	9	52
Nopember/November	52	9	11	50
Desember/December	50	10	11	49
Kabupaten Mojokerto	45	116	112	49

Sumber/Source: Pengadilan Negeri Kabupaten Mojokerto/ Court of First Instance, Mojokerto Regency

Tabel
Table 4.3.23

**Perkara Pidana Biasa Yang Masuk dan Yang Diputus oleh
Pengadilan Negeri, 2020**
*Criminal Cases Received and Sentenced by Court of First
Instance, 2020*

Bulan Month	Sisa Bulan Lalu Remaining Cases of Previous Year	Kasus Baru New Cases	Diputus Bulan ini Sentenced	Sisa Bulan Ini Remaining Cases
(1)	(2)	(3)	(4)	(5)
Januari/January	124	33	45	114
Februari/February	114	59	70	103
Maret/March	103	40	46	95
April/April	95	45	50	96
Mei/May	96	98	66	123
Juni/June	123	63	63	126
Juli/July	126	45	64	105
Agustus/August	105	36	47	92
September/September	92	63	58	99
Oktober/October	99	47	34	112
Nopember/November	112	63	54	123
Desember/December	123	52	54	117
Kabupaten Mojokerto	124	644	651	117

Sumber/Source: Pengadilan Negeri Kabupaten Mojokerto/ Court of First Instance, Mojokerto Regency

Tabel 4.3.24 **Perkara Pidana Ringan Yang Masuk dan Yang Diputus oleh Pengadilan Negeri, 2020**
Table *Light Criminal Cases Received and Sentenced by Court of First Instance, 2020*

Bulan Month	Sisa Bulan Lalu Remaining Cases of Previous Year	Kasus Baru New Cases	Diputus Bulan ini Sentenced	Sisa Bulan Ini Remaining Cases
(1)	(2)	(3)	(4)	(5)
Januari/January	0	35	35	0
Februari/February	0	23	23	0
Maret/March	0	68	68	0
April/April	0	0	0	0
Mei/May	0	0	0	0
Juni/June	0	28	28	0
Juli/July	0	17	17	0
Agustus/August	0	4	4	0
September/September	0	578	578	0
Oktober/October	0	260	260	0
Nopember/November	0	168	168	0
Desember/December	0	162	162	0
Kabupaten Mojokerto	0	1 343	1 343	0

Sumber/Source: Pengadilan Negeri Kabupaten Mojokerto/ Court of First Instance, Mojokerto Regency

Tabel
Table 4.3.25

Perkara Pidana Pelanggaran Lalu Lintas Yang Masuk dan Yang Diputus Oleh Pengadilan Negeri, 2020
Traffic Collision of Criminal Cases Received and Sentenced by Court of First Instance, 2020

Bulan Month	Sisa Bulan Lalu Remaining Cases of Previous Year	Kasus Baru New Cases	Diputus Bulan ini Sentenced	Sisa Bulan Ini Remaining Cases
(1)	(2)	(3)	(4)	(5)
Januari/January	0	5 811	5 811	0
Februari/February	0	6 563	6 563	0
Maret/March	0	7 285	7 285	0
April/April	0	1 757	1 757	0
Mei/May	0	362	362	0
Juni/June	0	736	736	0
Juli/July	0	4 612	4 612	0
Agustus/August	0	5 256	5 256	0
September/September	0	4 070	4 070	0
Oktober/October	0	4 659	4 659	0
Nopember/November	0	2 803	2 803	0
Desember/December	0	154	154	0
Kabupaten Mojokerto	0	44 068	44 068	0

Sumber/Source: Pengadilan Negeri Kabupaten Mojokerto/ Court of First Instance, Mojokerto Regency

Tabel 4.3.26 **Banyaknya Perkara Menurut Menurut Jenis Dan Bulan di Kabupaten Mojokerto, 2020**
Table *Number of Cases by Type and Month in Mojokerto Regency, 2020*

Bulan Month	Pidana Umum General Crime	Pidana Khusus Special Crime	Perdata dan Tata Usaha Negara Civil and State Administration
(1)	(2)	(3)	(4)
Januari/January	39	-	-
Februari/February	27	-	-
Maret/March	39	-	1
April/April	40	-	-
Mei/May	62	-	-
Juni/June	48	-	-
Juli/July	30	1	1
Agustus/August	22	1	-
September/September	44	-	-
Oktober/October	33	-	-
Nopember/November	38	-	-
Desember/December	27	-	-
Kabupaten Mojokerto	449	2	2

Sumber/Source: Kejaksaan Negeri Kabupaten Mojokerto / District Prosecute Attorney of Mojokerto Regency

4.4 KEMISKINAN POVERTY

Tabel 4.4.1 Garis Kemiskinan, Jumlah, dan Persentase Penduduk Miskin di Kabupaten Mojokerto, 2013–2020
Poverty Line, Number, and Percentage of Poor People in Mojokerto Regency, 2013–2020

Tahun Year	Garis Kemiskinan (rupiah/kapita/bulan) <i>Poverty Line</i> (rupiah/capita/month)	Jumlah Penduduk Miskin (ribu) <i>Number of Poor People</i> (thousand)	Persentase Penduduk Miskin (%) <i>Percentage of Poor</i> <i>People (%)</i>
(1)	(2)	(3)	(4)
2013	280 779	116,60	10,99
2014	293 609	113,30	10,56
2015	311 022	113,86	10,57
2016	330 940	115,38	10,61
2017	345 487	111,79	10,19
2018	370 610	111,55	10,08
2019	394 003	108,81	9,75
2020	406 043	118,80	10,57

Sumber/Source: BPS, Survei Sosial Ekonomi Nasional Maret/BPS-Statistics Indonesia, March National Socioeconomic Survey

Tabel 4.4.2 Indeks Kedalaman Kemiskinan dan Indeks Keparahan Kemiskinan di Kabupaten Mojokerto, 2013–2020
Table 4.4.2 *Poverty Gap Index and Poverty Severity Index in Mojokerto Regency, 2013–2020*

Tahun Year	Indeks Kedalaman Kemiskinan Poverty Gap Index	Indeks Keparahan Kemiskinan Poverty Severity Index
(1)	(2)	(3)
2013	1,34	0,29
2014	1,17	0,23
2015	1,67	0,43
2016	1,53	0,35
2017	1,70	0,46
2018	1,81	0,48
2019	1,29	0,27
2020	1,95	0,51

Sumber/Source: .BPS, Survei Sosial Ekonomi Nasional Maret/BPS-Statistics Indonesia, March National Socioeconomic Survey

BAB

5

PERTANIAN, KEHUTANAN PETERNAKAN DAN PERIKANAN

AGRICULTURE, FORESTRY, LIVESTOCK
AND FISHERY



Anggrek/*orchid*
283.792
tangkai



Krisan/*Chrysanthemum*
64.000
tangkai



Bunga Lily/*Lily Flower*
6.100
tangkai

Peternakan/*The Farm*

Kerbau/*Buffalo*

250
ekor



Kuda/*Horse*

230
ekor



Babi/*Pig*

30
ekor



Kambing/*Goat*

62.853
ekor



Sapi/*Cow*

54.240
ekor



Pertanian/*Agriculture*

2019



54,993 ribu ha

2020



54,964 ribu ha

Luas Lahan Padi
rice land area

2019



339,8 ribu ton

2020



316,8 ribu ton

Produksi Padi
rice Production

PENJELASAN TEKNIS

TECHNICAL NOTES

1. Pengumpulan data Statistik Pertanian (SP) diselenggarakan oleh BPS Kabupaten Mojokerto bekerja sama dengan Dinas Pertanian Kabupaten Mojokerto.
2. Data pokok tanaman pangan yang dikumpulkan adalah luas panen dan produktivitas (hasil per hektar). Produksi tanaman pangan merupakan hasil perkalian antara luas panen dan produktivitas. Jenis data tanaman pangan yang dikumpulkan mencakup padi dan palawija (jagung, kedelai, kacang tanah, ubi kayu, dan ubi jalar). Pengumpulan data luas panen dilakukan setiap bulan oleh Mantri Pertanian/Kepala Cabang Dinas Kecamatan (KCD) dan dilaporkan dengan formulir Statistik Pertanian (SP). Pengumpulan data dilakukan dengan pendekatan area kecamatan di seluruh wilayah Kabupaten Mojokerto. Pengumpulan data luas panen di tingkat kecamatan tersebut didasarkan pada hasil pengumpulan data dari seluruh desa di kecamatan bersangkutan. Pengumpulan data produktivitas tanaman pangan dilakukan melalui Survei Ubinan dengan pendekatan rumah tangga menggunakan formulir SUB-S. Periode pengumpulan data dilakukan setiap subround (empat bulanan) dengan petugas

1. *Agriculture Survey is carried out by the Statistics Mojokerto Regency in cooperation with the Agriculture Service of Mojokerto Regency.*
2. *The main food crops data collected consists of harvested area and productivity (yield per hectare). Food crops production is generated by harvested area multiplied by productivity. Type of food crops data covers paddy and secondary food crops (maize, soybeans, peanuts, cassava, and sweet potatoes). The harvested area data is collected every month by the Agriculture Extension Workers (called KCD for Kepala Cabang Dinas) and reported in Agriculture Statistics Form (called SP for Statistik Pertanian). Data collection is conducted using sub district area approach in all sub district in Indonesia. Harvest area in each sub district is estimated based on the harvested area in each village in the sub district. Food crops productivity (yield per hectare) data are collected through the Crop Cutting Survey using SUB-S form based on household approach. The data collection is conducted in every subround (four monthly) with Sub District Statistics Coordinator (Called KSK for Koordinator Statistik Kecamatan) and KCD being the enumerator. The productivity data*

lapangan adalah Mantri Statistik (Koordinator Statistik Kecamatan/ KSK) dan KCD. Pengumpulan data produktivitas dilakukan melalui pengukuran langsung pada plot ubinan berukuran $2\frac{1}{2} \text{ m} \times 2\frac{1}{2} \text{ m}$. Pengumpulan data produktivitas dilakukan pada waktu panen petani.

collection is conducted by a direct measurement in $2\frac{1}{2} \text{ m} \times 2\frac{1}{2} \text{ m}$ crop cutting plot. The productivity measurement is conducted at the time when farmers are harvesting their crops.

3. Pengumpulan data luas lahan sawah dilakukan setiap tahun oleh KCD dengan menggunakan formulir SP-Lahan. Data luas lahan sawah yang dilaporkan adalah kondisi akhir tahun yang berada di wilayah administrasi kecamatan mencakup lahan yang diusahakan oleh rumah tangga, perusahaan, pemerintah, dan lain-lain.
 4. Produksi padi mencakup padi sawah dan padi ladang. Data produksi padi dan palawija yang disajikan adalah dalam kualitas: gabah kering giling (padi), pipilan kering (jagung), biji kering (kedelai dan kacang tanah), dan umbi basah (ubi kayu dan ubi jalar).
 5. Tanaman buah-buahan adalah tanaman sumber vitamin, garam mineral, dan lain-lain yang dikonsumsi dari bagian tanaman yang berupa buah.
 6. Tanaman sayuran adalah tanaman sumber vitamin, garam mineral,
3. *Wetland area data is collected annually by KCD using the form called SP-Lahan. Wetland area reported is the condition at the end of the year, and covers wetland in districts administrative area, including the land cultivated by households, firms, governments, and others.*
 4. *The production of paddy covers the production of wetland paddy and dryland paddy. Production of paddy and secondary crops data are presented in the form of: dry unhusked rice (paddy), dry loose maize (maize), dry shells crops (soybeans and peanuts), and fresh roots (cassava and sweet potatoes).*
 5. *Fruit plants are plants which are the sources of vitamin, contained mineral salt, etc, consumed from the part of plant in the form of fruit..*
 6. *Vegetable plants are plants which are the sources of vitamin,*

dan lain-lain yang dikonsumsi dari bagian tanaman yang berupa daun, bunga, buah, dan umbinya.

contained mineral salt, etc, consumed from the part of the plant in the form of leaf, flower, fruit, and root.

7. Data perkebunan berasal dari Dinas Perkebunan dan Kehutanan Kabupaten Mojokerto. Bentuk produksi perkebunan adalah tebu, tembakau rakyat, kapas, kelapa, kopi, cengkeh, jambu mete, kapok randu, dan kakao.
 8. Data statistik perikanan dan peternakan merupakan data sekunder yang bersumber dari Dinas Peternakan dan Perikanan Kabupaten Mojokerto. Statistik peternakan dibedakan atas data ternak besar, ternak kecil, dan unggas. Statistik perikanan hanya perikanan darat saja.
 9. Berdasarkan Undang-Undang No. 41 Tahun 1999 tentang Kehutanan, kawasan hutan dibagi ke dalam kelompok Hutan Konservasi, Hutan Lindung, dan Hutan Produksi.
 10. Hutan konservasi adalah kawasan hutan dengan ciri khas tertentu, yang mempunyai fungsi pokok pengawetan keanekaragaman tumbuhan dan satwa serta ekosistemnya. Hutan konservasi terdiri dari suaka alam, hutan wisata, dan taman nasional.
 11. Hutan lindung adalah kawasan
7. *Data on estates are collected Crop Estates and Forestry Service of Mojokerto Regency. Production of estates crops are follows: suggar cane, tobacco, cotton, coconut, coffee, clove, cahew nut, kapok, and alpine galanga .*
 8. *Fishery and animal statistics are secondary data obtained from the Animal Husbandary and Fisher Service of Mojokerto Regency. Animal statistics are categorized big livestocks, small livestocks, and poultry. Fishery statistics only categorized inland fishery.*
 9. *In accordance to the Act on Forestry No. 41/1999, forest area is categorized as Conservation Forest, Protection Forest, and Production Forest.*
 10. *Conservation forest is a forest area having specific characteristic establishedfor thr purpose of conservation of animal and plant species as well as their ecosystem. Conservation forest is divided into reserve area, recreation forest, and national park.*
 11. *Protection forest is a forest area*

hutan yang mempunyai fungsi pokok sebagai perlindungan sistem penyangga kehidupan untuk mengatur tata air, mencegah banjir, mengendalikan erosi, mencegah intrusi air laut, dan memelihara kesuburan tanah.

designated to serve life support system, maintain hydrological system, prevent of flood, erosion control, seawater intrusion, and maintain soil fertility.

12. Hutan produksi adalah kawasan hutan yang mempunyai fungsi pokok memproduksi hasil hutan, Hutan produksi terdiri dari hutan produksi tetap, hutan produksi terbatas, dan hutan produksi yang dapat dikonversi.

12. *Production forest is a forest area designated mainly to promote sustainable forest production. Production forest is classified as permanent production forest, limited production forest, and convertible production forest.*

<https://mojokertokab.go.id>

ULASAN

Bab ini menyajikan data kegiatan pembangunan pada sektor Pertanian di Kabupaten Mojokerto. Data tersebut antara lain luas panen dan produksi tanaman sayuran, buah-buahan, sayur dan buah-buahan semusim, tanaman biofarmaka dan tanaman hias. Selain itu, disajikan data tanaman perkebunan.

Pengumpulan data Statistik Pertanian (SP) diselenggarakan oleh Badan Pusat Statistik Kabupaten Mojokerto bekerja sama dengan Dinas Pertanian.

Pada tahun 2020 luas panen tanaman sayuran yang paling luas di Kabupaten Mojokerto yaitu luas panen cabe rawit sebesar 3.461 ha. Luas ini sedikit menurun sebesar 0,5 persen dibandingkan luas panen cabe rawit pada tahun 2019 yang sebesar 3.479 ha. Sementara itu, luas panen kangkung pada tahun 2020 sebesar 2.433 ha, mengalami peningkatan yang signifikan dibandingkan tahun 2019.

Sementara itu, produksi buah-buahan pada tahun 2020 paling banyak yaitu buah mangga sebesar 176.598 quintal dan buah pisang sebesar 153.662 quintal. Penyumbang produksi mangga terbesar yaitu dari Kecamatan Sooko, sementara buah pisang paling banyak dihasilkan di Kecamatan Jetis, Trawas dan Pacet.

DESCRIPTION

This chapter presents data on development activities of Agricultural sector in Mojokerto Regency. The data include harvested area and production of vegetables, fruits, medicinal plants and ornamental plants. Besides, in this chapter there are data about production of estate crops.

Agricultural Survey is carried out by the BPS-Statistics Indonesia of Mojokerto Regency in cooperation with the Agriculture office.

In 2020, the largest vegetables harvested area in Mojokerto Regency is chilli which is 3.461 ha. This harvested area is decreased by 0,5 percent compared to 2019 which is 3.479 ha. Besides, water spinach harvested area in 2020 is 2.433 ha, it is increased significant compared 2019.

The highest production of fruits in 2020 is mango which is 176.598 quintal and banana 153.662 quintal. The biggest contributor of mango production in Mojokerto is Dawarblandong Subdistrict, beside the biggest contributor of banana is Jetis, Trawas and Pacet Subdistrict.

Tanaman biofarmaka memiliki banyak manfaat, antara lain untuk menghangatkan badan, sebagai obat tradisional, dan bahan kosmetik. Produksi tanaman biofarmaka yang terbesar yaitu kunyit 779.475 kg, jahe 288.175 kg, dan temulawak 262.544 kg. Produksi kunyit dan temulawak mengalami peningkatan jika dibandingkan tahun 2019, sementara jahe mengalami penurunan produksi. Kecamatan penghasil kunyit terbesar adalah Kecamatan Dawarblandong, sementara temulawak paling banyak dihasilkan di Kecamatan Pacet.

Untuk tanaman hias, produksi terbesar di Kabupaten Mojokerto pada tahun 2020 yaitu bunga anggrek sebesar 283.792 tangkai dan bunga anggrek 64.000 tangkai.

Produksi tanaman perkebunan terbesar yaitu tebu yang terdapat hampir di seluruh kecamatan di Kabupaten Mojokerto, sementara tembakau terdapat di Kecamatan Gedek, Kemlagi, dan Jetis.

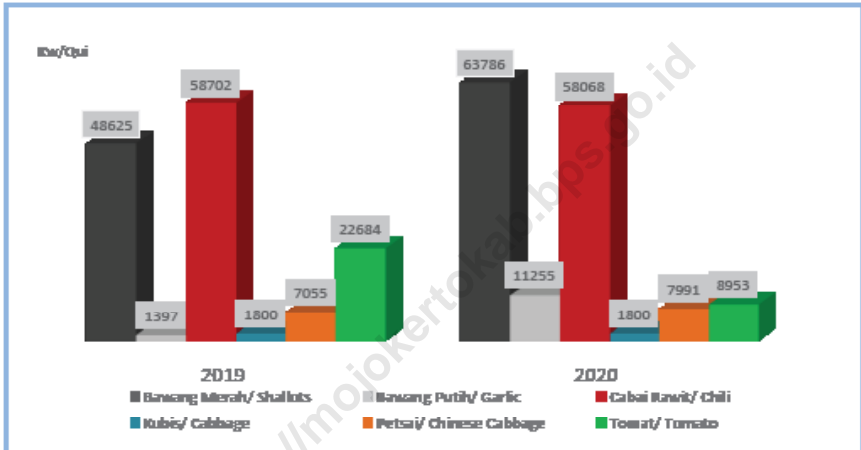
Medicinal plants have many advantages, that is warm up body, as traditional medicine and ingredient of cosmetics. The biggest production of medicinal plants in Mojokerto Regency is turmeric 779.475 kg, ginger 288.175 kg and java turmeric 262.544 kg. The production of turmeric and java turmeric are increased compared 2019, beside production of ginger is decreased. The largest area which product turmeric is Dawarblandong Subditrict and java turmeric is most produced in Pacet Subdistrict.

The biggest production of ornamental plants in Mojokerto Regency 2020 is which is orchid 283.792 stalks and Crhysantemum which is 64.000 stalks.

Beside, the biggest production of estate crops is sugar cane which spread in almost all districts in Mojokerto Regency. Tobacco is produced in Gedek Subdistrict, Kemlagi, and Jetis.

Gambar 5.1
Figures


Produksi Tanaman Sayuran Menurut Kecamatan dan Jenis Tanaman di Kabupaten Mojokerto (kuintal), 2019 dan 2020
Production of Vegetables by Subdistrict and Kind of Plant in Mojokerto Regency (quintal), 2019 and 2020



Sumber/Source : BPS, Statistik Pertanian Hortikultura SPH-SBS
BPS-Statistics Indonesia, Agricultural Statistic for Horticulture SPH-SBS

Gambar 5.2
Figures

Luas Panen Tanaman Biofarmaka Menurut Jenis Tanaman (m²), 2018–2020
Harvested Area of Medicinal Plants by Kind of Plant (m²), 2018–2020



Sumber/Source : BPS, Statistik Pertanian Hortikultura SPH-TBF/BPS-Statistics Indonesia, Agricultural Statistic for Horticulture SPH-TBF

**5.1 HORTIKULTURA
HORTICULTURE**

Tabel 5.1.1 Luas Panen Tanaman Sayuran Menurut Kecamatan dan Jenis Tanaman (ha), 2019 dan 2020
Harvested Area of Vegetables by Subdistrict and Kind of Plant (ha), 2019 and 2020

Kecamatan Subdistrict	Bawang Daun/Scallion		Bawang Merah/Shallots		Bawang Putih/Garlic	
	2019	2020	2019	2020	2019	2020
(1)	(2)	(3)	(4)	(5)	(6)	(7)
01 Jatirejo	-	-	-	-	-	-
02 Gondang	19	21	-	-	-	-
03 Pacet	67	122	317	394	10	109
04 Trawas	-	5	-	-	-	-
05 Ngoro	-	-	-	1	-	-
06 Pungging	-	-	-	-	-	-
07 Kutorejo	-	-	5	4	-	-
08 Mojosari	-	-	-	-	-	-
09 Bangsal	-	-	5	-	-	-
10 Mojoanyar	-	-	-	-	-	-
11 Dlanggu	-	-	-	-	-	-
12 Puri	-	-	-	-	-	-
13 Trowulan	-	-	-	-	-	-
14 Sooko	-	-	-	-	-	-
15 Gedeg	-	-	-	2	-	-
16 Kemlagi	-	-	-	-	-	-
17 Jetis	-	-	-	-	-	-
18 Dawarblandong	-	-	-	-	-	-
Kabupaten Mojokerto	86	148	327	401	10	109

Sumber/Source: BPS, Statistik Pertanian Hortikultura SPH-SBS/ BPS-Statistics Indonesia, Agricultural Statistic for Horticulture SPH-SBS

Lanjutan Tabel/Continued Table 5.1.1

Kecamatan Subdistrict	Cabai Besar/Big Chili		Cabai/Chili		Kangkung/Water Spinach	
	2019	2020	2019	2020	2019	2020
(1)	(2)	(3)	(4)	(5)	(6)	(7)
01 Jatirejo	-	-	4	11	-	-
02 Gondang	10	8	-	-	-	-
03 Pacet	-	1	85	74	-	-
04 Trawas	-	-	34	26	-	6
05 Ngoro	-	-	33	28	-	-
06 Pungging	4	8	14	11	-	-
07 Kutorejo	-	-	-	-	-	-
08 Mojosari	-	-	-	-	-	-
09 Bangsal	-	-	-	-	-	-
10 Mojoanyar	-	0	-	0	-	1
11 Dlanggu	1	2	1	2	-	-
12 Puri	-	-	-	-	-	-
13 Trowulan	-	-	-	-	-	-
14 Sooko	-	-	-	-	-	-
15 Gedeg	-	-	-	-	-	12
16 Kemlagi	-	-	-	-	31	54
17 Jetis	-	-	722	722	28	42
18 Dawarblandong	-	-	2 586	2 586	985	2 318
Kabupaten Mojokerto	15	19	3 479	3 460	1 044	2 433

Sumber/Source: BPS, Statistik Pertanian Hortikultura SPH-SBS/ BPS-Statistics Indonesia, Agricultural Statistic for Horticulture SPH-SBS

Lanjutan Tabel/Continued Table 5.1.1

Kecamatan Subdistrict	Kentang/Potato		Kubis/Cabbage	
	2019	2020	2019	2020
(1)	(6)	(7)	(8)	(9)
01 Jatirejo	-	-	-	-
02 Gondang	-	-	-	-
03 Pacet	-	-	10	6
04 Trawas	-	-	-	-
05 Ngoro	-	-	-	-
06 Pungging	-	-	-	-
07 Kutorejo	-	-	-	-
08 Mojosari	-	-	-	-
09 Bangsal	-	-	-	-
10 Mojoanyar	-	-	-	-
11 Dlanggu	-	-	-	-
12 Puri	-	-	-	-
13 Trowulan	-	-	-	-
14 Sooko	-	-	-	-
15 Gedeg	-	-	-	-
16 Kemlagi	-	-	-	-
17 Jetis	-	-	-	-
18 Dawarblandong	-	-	-	-
Kabupaten Mojokerto	-	-	10	6

Sumber/Source: BPS, Statistik Pertanian Hortikultura SPH-SBS/ BPS-Statistics Indonesia, Agricultural Statistic for Horticulture SPH-SBS

Lanjutan Tabel/*Continued Table 5.1.1*

Kecamatan Subdistrict	Petsai <i>Chinese Cabbage</i>		Tomat/ <i>Tomato</i>		Terung/ <i>Eggplant</i>	
	2019	2020	2019	2020	2019	2020
(1)	(10)	(11)	(12)	(13)	(14)	(15)
01 Jatirejo	-	-	-	1	-	-
02 Gondang	-	-	12	18	-	-
03 Pacet	43	46	39	20	-	1
04 Trawas	12	23	-	1	-	-
05 Ngoro	-	-	-	-	-	-
06 Pungging	-	-	6	5	4	3
07 Kutorejo	-	-	-	-	-	-
08 Mojosari	-	-	-	-	-	-
09 Bangsal	-	-	-	-	-	-
10 Mojoanyar	-	-	-	1	-	1
11 Dlanggu	-	-	-	-	-	-
12 Puri	-	-	-	-	-	-
13 Trowulan	-	-	-	-	-	-
14 Sooko	-	-	-	-	-	-
15 Gedeg	-	-	-	-	-	-
16 Kemlagi	-	-	-	-	-	-
17 Jetis	-	-	-	-	56	14
18 Dawarblandong	-	-	-	-	7	28
Kabupaten Mojokerto	55	69	57	46	67	47

Sumber/*Source*: BPS, Statistik Pertanian Hortikultura SPH-SBS/ *BPS-Statistics Indonesia, Agricultural Statistic for Horticulture SPH-SBS*

Tabel
Table 5.1.2

Produksi Tanaman Sayuran Menurut Kecamatan dan Jenis Tanaman (kuintal), 2019 dan 2020
Production of Vegetables by Subdistrict and Kind of Plant (quintal), 2019 dan 2020

Kecamatan Subdistrict	Bawang Daun/Scallion		Bawang Merah/Shallots		Bawang Putih/Garlic	
	2019	2020	2019	2020	2019	2020
(1)	(2)	(3)	(4)	(5)		
01 Jatirejo	-	-	-	-	-	-
02 Gondang	1 288	1 058	-	-	-	-
03 Pacet	9 380	15 600	47 550	63 174	1 397	11 255
04 Trawas	-	375	-	-	-	-
05 Ngoro	-	-	-	110	-	-
06 Pungging	-	-	-	-	-	-
07 Kutorejo	-	-	540	480	-	-
08 Mojosari	-	-	-	-	-	-
09 Bangsal	-	-	535	-	-	-
10 Mojoanyar	-	-	-	-	-	-
11 Dlanggu	-	-	-	-	-	-
12 Puri	-	-	-	-	-	-
13 Trowulan	-	-	-	-	-	-
14 Sooko	-	-	-	-	-	-
15 Gedeg	-	-	-	22	-	-
16 Kemlagi	-	-	-	-	-	-
17 Jetis	-	-	-	-	-	-
18 Dawarblandong	-	-	-	-	-	-
Kabupaten Mojokerto	10 668	17 033	48 625	63 786	1 397	11 255

Sumber/Source: BPS, Statistik Pertanian Hortikultura SPH-SBS/ BPS-Statistics Indonesia, Agricultural Statistic for Horticulture SPH-SBS

Lanjutan Tabel/*Continued Table* 5.1.1

Kecamatan Subdistrict	Cabai Besar/ <i>Big Chili</i>		Cabai/ <i>Chili</i>		Kangkung/ <i>Water Spinach</i>	
	2018	2019	2018	2019	2018	2019
(1)	(2)	(3)	(4)	(5)	(6)	(7)
01 Jatirejo	-	-	20	87	-	-
02 Gondang	568	470	-	-	-	-
03 Pacet	-	402	7 710	1 564	-	-
04 Trawas	-	-	422	335	-	750
05 Ngoro	-	-	3 394	395	-	-
06 Pungging	40	250	112	860	-	-
07 Kutorejo	-	-	-	-	-	-
08 Mojosari	-	-	-	-	-	-
09 Bangsal	-	-	-	-	-	-
10 Mojoanyar	-	40	-	65	-	50
11 Dlanggu	10	57	30	76	-	-
12 Puri	-	-	-	-	-	-
13 Trowulan	-	-	-	-	-	-
14 Sooko	-	-	-	-	-	-
15 Gedeg	-	-	-	-	-	960
16 Kemlagi	-	-	-	-	392	912
17 Jetis	-	-	15 884	15 162	196	294
18 Dawarblandong	-	-	31 130	39 524	12 035	32 452
Kabupaten Mojokerto	618	1 219	58 702	58 068	12 623	35 418

Sumber/*Source*: BPS, Statistik Pertanian Hortikultura SPH-SBS/ *BPS-Statistics Indonesia, Agricultural Statistic for Horticulture SPH-SBS*

Lanjutan Tabel/Continued Table 5.1.2

Kecamatan Subdistrict	Kentang/Potato		Kubis/Cabbage	
	2019	2020	2019	2020
(1)	(6)	(7)	(8)	(9)
01 Jatirejo	-	-	-	-
02 Gondang	-	-	-	-
03 Pacet	-	-	1 800	1 800
04 Trawas	-	-	-	-
05 Ngoro	-	-	-	-
06 Pungging	-	-	-	-
07 Kutorejo	-	-	-	-
08 Mojosari	-	-	-	-
09 Bangsal	-	-	-	-
10 Mojoanyar	-	-	-	-
11 Dlanggu	-	-	-	-
12 Puri	-	-	-	-
13 Trowulan	-	-	-	-
14 Sooko	-	-	-	-
15 Gedeg	-	-	-	-
16 Kemlagi	-	-	-	-
17 Jetis	-	-	-	-
18 Dawarblandong	-	-	-	-
Kabupaten Mojokerto	-	-	1 800	1 800

Sumber/Source: BPS, Statistik Pertanian Hortikultura SPH-SBS/ BPS-Statistics Indonesia, Agricultural Statistic for Horticulture SPH-SBS

Lanjutan Tabel/*Continued Table* 5.1.2

Kecamatan Subdistrict	Petai Chinese Cabbage		Tomat/Tomato		Terung/Eggplant	
	2019	2020	2019	2020	2019	2020
(1)	(10)	(11)	(12)	(13)	(14)	(15)
01 Jatirejo	-	-	-	89	-	-
02 Gondang	-	-	834	1 411	-	-
03 Pacet	6 450	6 600	21 700	6 670	-	170
04 Trawas	605	1 391	-	130	-	-
05 Ngoro	-	-	-	-	-	-
06 Pungging	-	-	150	623	16	608
07 Kutorejo	-	-	-	-	-	-
08 Mojosari	-	-	-	-	-	-
09 Bangsal	-	-	-	-	-	-
10 Mojoanyar	-	-	-	30	-	30
11 Dlanggu	-	-	-	-	-	-
12 Puri	-	-	-	-	-	-
13 Trowulan	-	-	-	-	-	-
14 Sooko	-	-	-	-	-	-
15 Gedeg	-	-	-	-	-	-
16 Kemlagi	-	-	-	-	-	-
17 Jetis	-	-	-	-	2 828	912
18 Dawarblandong	-	-	-	-	164	10 207
Kabupaten Mojokerto	7 055	7 991	22 684	8 953	3 008	11 927

Sumber/*Source*: BPS, Statistik Pertanian Hortikultura SPH-SBS/*BPS-Statistics Indonesia, Agricultural Statistic for Horticulture SPH-SBS*

Tabel
Table 5.1.3

**Luas Panen Tanaman Sayuran dan Buah-buahan Semusim
 Menurut Jenis Tanaman (ha), 2017–2020**
*Harvested Area of Seasonal Vegetables and Fruits by Kind
 of Plant (ha), 2017–2020*

Jenis Tanaman Kind of Plants	2017	2018	2019	2020
(1)	(2)	(3)	(4)	(5)
Bawang Merah	331	450	327	401
Bawang Putih	3	7	10	109
Bawang Daun	126	97	86	148
Kentang	-	-	-	-
Kubis	16	10	6	6
Kembang Kol	0	-	0	4
Petai/Sawi	43	59	55	67
Wortel	6	3	2	2
Lobak	-	-	-	-
Kacang Merah	-	-	-	2
Kacang Panjang	-	5	-	1
Cabai Besar	52	43	15	19
Cabai Rawit	2 328	2 770	3 479	3 461
Paprika	-	-	-	-
Jamur*)	3 864	6 528	12 412	15 237
Tomat	51	49	57	46
Terung	56	65	67	47
Buncis	-	-	-	-
Ketimun	-	-	-	-
Labu Siam	-	-	-	-
Kangkung	540	996	1 044	2 433
Bayam	24	39	-	3
Melon	-	-	-	-
Semangka	42	54	36	2
Blewah	29	59	33	4
Stroberi	-	-	-	-
Kabupaten Mojokerto	7 511	11 234	17 629	21 285

Sumber/Source: BPS, Statistik Pertanian Hortikultura SPH-SBS/ BPS-Statistics Indonesia, Agricultural Statistic for Horticulture SPH-SBS

Tabel 5.1.4 **Produksi Tanaman Sayuran dan Buah-buahan Semusim Menurut Jenis Tanaman (ton), 2017–2020**
Production of Seasonal Vegetables and Fruits by Kind of Plant (ha), 2016–2019

Jenis Tanaman Kind of Plants	2017	2018	2019	2020
(1)	(2)	(3)	(4)	(5)
Bawang Daun	1 602,90	1 182,00	1 066,80	1 703.30
Bawang Merah	4 965,00	6 658,30	4 862,50	6 378.60
Bawang Putih	12,00	98,00	139,70	1 125.50
Bayam	3,20	31,20	-	15.00
Blewah	232,90	158,10	231,60	0.70
Buncis	-	-	-	-
Cabai Besar	87,80	88,90	61,80	121.90
Cabai Rawit	2 137,30	4 146,10	5 870,20	5 806.80
Jamur*)	5 462,40	6 557,30	10 728,70	7 669.10
Kacang Merah	-	-	-	3.60
Kacang Panjang	-	24,20	-	2.00
Kangkung	115,10	1 104,30	1 262,30	3 541.80
Kembang Kol	-	-	-	43.40
Kentang	-	-	-	-
Ketimun	-	-	-	-
Kubis	452,00	180,00	180,00	180.00
Labu Siam	-	-	-	-
Lobak	-	-	-	-
Melon	-	-	-	2.00
Paprika	-	-	-	-
Petsai/Sawi	426,80	765,50	705,50	799.10
Semangka	345,10	220,50	343,10	9.90
Stroberi	-	-	-	-
Terung	385,40	449,20	300,80	1 192.70
Tomat	865,10	1 248,90	2 268,40	895.30
Wortel	96,00	45,00	40,00	30.00
Kabupaten Mojokerto	17 189,00	22 957,50	28 061,40	29 520.70

Sumber/Source: BPS, Statistik Pertanian Hortikultura SPH-SBS/BPS-Statistics Indonesia, Agricultural Statistic for Horticulture SPH-SBS

Tabel
Table 5.1.5
Luas Panen Tanaman Biofarmaka Menurut Kecamatan dan Jenis Tanaman (m²), 2019 dan 2020
Harvested Area of Medicinal Plants by Subdistrict and Kind of Plant (m²), 2018 and 2019

Kecamatan Subdistrict	Jahe/Ginger		Laos/Lengkuas/Galanga	
	2019	2020	2019	2020
(1)	(2)	(3)	(4)	(5)
01 Jatirejo	-	175	-	104
02 Gondang	16 000,00	34 000	14 000,00	28 000
03 Pacet	30 000,00	8 000	15 000,00	15 000
04 Trawas	450 000,00	250 000	5 000,00	6 000
05 Ngoro	10 682,00	16 002	-	-
06 Punggging	2 000,00	-	1 500,00	-
07 Kutorejo	750,00	1 300	2 610,00	1 800
08 Mojosari	150,00	210	150,00	170
09 Bangsal	-	-	150,00	-
10 Mojoanyar	20,00	26	23,00	35
11 Dlanggu	-	-	-	-
12 Puri	75,00	-	40,00	-
13 Trowulan	53,00	30	109,00	58
14 Sooko	300,00	900	400,00	1 200
15 Gedeg	27,00	2	23,00	4
16 Kemlagi	-	-	-	-
17 Jetis	150,00	170	-	-
18 Dawarblandong	88,00	41	-	-
Kabupaten Mojokerto	510 295,00	310 856	39 005,00	52 371

Sumber/Source: BPS, Statistik Pertanian Hortikultura SPH-SBS/BPS-Statistics Indonesia, Agricultural Statistic for Horticulture SPH-SBS

Lanjutan Tabel/*Continued Table* 5.1.5

Kecamatan Subdistrict	Kencur/ <i>East Indian Galangal</i>		Kunyit/ <i>Turmeric</i>	
	2019	2020	2019	2020
(1)	(6)	(7)	(8)	(9)
01 Jatirejo	-	90	-	71
02 Gondang	2 100,00	4 500	22 000,00	32 000
03 Pacet	500,00	1 000	40 000,00	35 000
04 Trawas	2 000,00	2 500	80 000,00	60 000
05 Ngoro	-	-	11 258,00	17 782
06 Pungging	-	-	-	-
07 Kutorejo	110,00	600	2 200,00	1 780
08 Mojosari	85,00	175	79,00	250
09 Bangsal	-	-	200,00	-
10 Mojoanyar	26,00	16	27,00	20
11 Dlanggu	-	-	-	-
12 Puri	-	-	80,00	-
13 Trowulan	-	-	135,00	82
14 Sooko	150,00	550	1 500,00	2 300
15 Gedeg	12,00	-	165,00	6
16 Kemlagi	-	-	-	-
17 Jetis	-	-	900,00	850
18 Dawarblandong	625,00	86	135 000,00	206 000
Kabupaten Mojokerto	5 608,00	9 517	293 544,00	356 141

Sumber/*Source*: BPS, Statistik Pertanian Hortikultura SPH-TBF/*BPS-Statistics Indonesia, Agricultural Statistic for Horticulture SPH-TBF*

Lanjutan Tabel/Continued Table 5.1.5

Kecamatan Subdistrict	Lempuyang/Zingiber Aromaticum		Temuireng/Black Turmeric	
	2019	2020	2019	2020
(1)	(10)	(11)	(12)	(13)
01 Jatirejo	-	160	-	-
02 Gondang	1 200	10 250	1 400	3 400
03 Pacet	-	-	1 000	-
04 Trawas	-	-	-	-
05 Ngoro	-	-	-	-
06 Pungging	-	-	-	-
07 Kutorejo	98	200	-	-
08 Mojosari	-	-	-	-
09 Bangsal	-	-	-	-
10 Mojoanyar	30	17	13	10
11 Dlanggu	-	-	-	-
12 Puri	-	-	-	-
13 Trowulan	53	20	-	-
14 Sooko	250	400	-	-
15 Gedeg	-	-	3	-
16 Kemlagi	-	-	-	-
17 Jetis	-	-	-	-
18 Dawarblandong	-	-	12 300	2 132
Kabupaten Mojokerto	1 631	11 047	14 716	5 542

Sumber/Source: BPS, Statistik Pertanian Hortikultura SPH-SBS/BPS-Statistics Indonesia, Agricultural Statistic for Horticulture SPH-SBS

Lanjutan Tabel/*Continued Table* 5.1.5

Kecamatan Subdistrict	Temukunci/ <i>Chinese Keys</i>		Temulawak/ <i>Java Turmeric</i>	
	2019	2020	2019	2020
(1)	(14)	(15)	(16)	(17)
01 Jatirejo	-	-	20	115
02 Gondang	2 600	9 000	14 000	31 000
03 Pacet	-	-	10 000	10 000
04 Trawas	3 000	2 000	10 000	10 000
05 Ngoro	-	-	-	-
06 Pungging	-	-	-	-
07 Kutorejo	150	650	102	150
08 Mojosari	-	-	55	100
09 Bangsal	-	-	-	-
10 Mojoanyar	36	19	29	22
11 Dlanggu	-	-	-	-
12 Puri	-	-	-	-
13 Trowulan	-	-	-	-
14 Sooko	-	-	400	800
15 Gedeg	-	-	13	-
16 Kemlagi	-	-	-	-
17 Jetis	-	-	-	-
18 Dawarblandong	-	-	12 400	9 366
Kabupaten Mojokerto	5 786	11 669	47 019	61 553

Sumber/*Source*: BPS, Statistik Pertanian Hortikultura SPH-SBS/*BPS-Statistics Indonesia, Agricultural Statistic for Horticulture SPH-SBS*

Tabel 5.1.6 **Produksi Tanaman Biofarmaka Menurut Kecamatan dan Jenis Tanaman (kg), 2019 and 2020**
Table 5.1.6 **Production of Medicinal Plants by Subdistrict and Kind of Plant (kg) 2019 and 2020**

Kecamatan Subdistrict	Jahe/Ginger		Laos/Lengkuas/Galanga	
	2019	2020	2019	2020
(1)	(2)	(3)	(4)	(5)
01 Jatirejo	–	275	–	204
02 Gondang	19 200,00	40 800	35 000,00	74 000
03 Pacet	48 000,00	13 000	197 500,00	76 000
04 Trawas	205 000,00	171 000	2 500,00	2 850
05 Ngoro	16 023,00	58 198	–	–
06 Pungging	500,00	–	750,00	–
07 Kutorejo	2 330,00	1 223	10 270,00	5 300
08 Mojosari	500,00	972	401,00	692
09 Bangsal	–	–	60,00	–
10 Mojoanyar	12,00	9	18,00	35
11 Dlanggu	–	–	–	–
12 Puri	113,00	–	280,00	–
13 Trowulan	184,00	92	235,00	221
14 Sooko	470,00	2 200	201,00	850
15 Gedeg	102,00	3	132,00	9
16 Kemlagi	–	–	–	–
17 Jetis	300,00	340	–	–
18 Dawarblandong	187,00	64	–	–
Kabupaten Mojokerto	292 921,00	288 175	247 347,00	160 161

Sumber/Source: BPS, Statistik Pertanian Hortikultura SPH-SBS/BPS-Statistics Indonesia, Agricultural Statistic for Horticulture SPH-SBS

Lanjutan Tabel/*Continued Table* 5.1.6

Kecamatan Subdistrict	Kencur/ <i>East Indian Galangal</i>		Kunyit/ <i>Turmeric</i>	
	2019	2020	2019	2020
(1)	(6)	(7)	(8)	(9)
01 Jatirejo	-	110	-	242
02 Gondang	1 680,00	3 600	47 000,00	80 000
03 Pacet	1 040,00	1 590	280 000,00	192 500
04 Trawas	2 500,00	1 050	40 000,00	40 000
05 Ngoro	-	-	28 695,00	23 048
06 Pungging	-	-	-	-
07 Kutorejo	186,00	425	9 260,00	1 655
08 Mojosari	225,00	603	204,00	895
09 Bangsal	-	-	90,00	-
10 Mojoanyar	20,00	16	25,00	20
11 Dlanggu	-	-	-	-
12 Puri	-	-	200,00	-
13 Trowulan	-	-	385,00	348
14 Sooko	227,00	640	2 420,00	5 600
15 Gedeg	31,00	-	712,00	17
16 Kemlagi	-	-	-	-
17 Jetis	-	-	2 700,00	2 550
18 Dawarblandong	611,00	53	326 500,00	432 600
Kabupaten Mojokerto	6 520,00	8 087	738 191,00	779 475

Sumber/*Source*: BPS, Statistik Pertanian Hortikultura SPH-TBF/*BPS-Statistics Indonesia, Agricultural Statistic for Horticulture SPH-TBF*

Lanjutan Tabel/Continued Table 5.1.6

Kecamatan Subdistrict	Lempuyang/Zingiber Aromaticum		Temuireng/Black Turmeric	
	2019	2020	2019	2020
(1)	(10)	(11)	(12)	(13)
01 Jatirejo	-	160	-	-
02 Gondang	1 920	17 450	1 680	4 710
03 Pacet	-	-	1 000	-
04 Trawas	-	-	-	-
05 Ngoro	-	-	-	-
06 Pungging	-	-	-	-
07 Kutorejo	263	286	-	-
08 Mojosari	-	-	-	-
09 Bangsal	-	-	-	-
10 Mojoanyar	27	14	11	10
11 Dlanggu	-	-	-	-
12 Puri	-	-	-	-
13 Trowulan	116	83	-	-
14 Sooko	324	600	-	-
15 Gedeg	-	-	8	-
16 Kemlagi	-	-	-	-
17 Jetis	-	-	-	-
18 Dawarblandong	-	-	26 341	4 258
Kabupaten Mojokerto	2 650	18 593	29 040	8 978

Sumber/Source: BPS, Statistik Pertanian Hortikultura SPH-TBF/BPS-Statistics Indonesia, Agricultural Statistic for Horticulture SPH-TBF

Lanjutan Tabel/*Continued Table* 5.1.6

Kecamatan Subdistrict	Temukunci/ <i>Chinese Keys</i>		Temulawak/ <i>Java Turmeric</i>	
	2019	2020	2019	2020
(1)	(14)	(15)	(16)	(17)
01 Jatirejo	-	-	20	165
02 Gondang	2 080	7 200	21 400	77 500
03 Pacet	-	-	39 000	156 500
04 Trawas	1 500	800	13 100	7 720
05 Ngoro	-	-	-	-
06 Pungging	-	-	-	-
07 Kutorejo	340	430	360	135
08 Mojosari	-	-	140	412
09 Bangsal	-	-	-	-
10 Mojoanyar	31	19	21	16
11 Dlanggu	-	-	-	-
12 Puri	-	-	-	-
13 Trowulan	-	-	-	-
14 Sooko	-	-	999	1 300
15 Gedeg	-	-	45	-
16 Kemlagi	-	-	-	-
17 Jetis	-	-	-	-
18 Dawarblandong	-	-	25 341	18 806
Kabupaten Mojokerto	3 951	8 449	100 426	262 554

Sumber/*Source*: BPS, Statistik Pertanian Hortikultura SPH-TBF/BPS-*Statistics Indonesia, Agricultural Statistic for Horticulture SPH-TBF*

Tabel
Table 5.1.7

Luas Panen Tanaman Biofarmaka Menurut Jenis Tanaman (m²), 2017–2020
Harvested Area of Medicinal Plants by Kind of Plant (m²), 2017–2020

Jenis Tanaman Kind of Plants	2017	2018	2019	2020
(1)	(2)	(3)	(4)	(5)
Dlingo/Dringo	-	-	-	-
Jahe	699 143	649 246	510 295	310 856
Kapulaga	25	-	14	-
Keji Beling	40	40	-	-
Kencur	15 195	9 788	5 608	9 517
Kunyit	190 346	202 818	293 544	356 141
Laos/Lengkuas	38 796	41 467	39 005	52 371
Lempuyang	3 143	3 329	1 631	11 047
Lidah Buaya	175	1 510	14	13
Mahkota Dewa*)	95	50	205	4
Mengkudu/Pace*)	5 120	14 990	1 361	1 078
Sambiloto	-	-	-	5
Temuireng	5 068	26 602	14 716	5 542
Temukunci	15 054	6 392	5 786	11 669
Temulawak	34 372	63 979	47 019	61 553
Kabupaten Mojokerto	1 006 572	1 020 211	919 198	819 774

Sumber/Source: BPS, Statistik Pertanian Hortikultura SPH-TBF/BPS-Statistics Indonesia, Agricultural Statistic for Horticulture SPH-TBF

Tabel 5.1.8 **Produksi Tanaman Biofarmaka Menurut Jenis Tanaman (kg), 2017–2020**
Production of Medicinal Plants by Kind of Plant (kg), 2017–2020

Jenis Tanaman Kind of Plants	2017	2018	2019	2020
(1)	(2)	(3)	(4)	(5)
Dlingo/Dringo/ Calamus	0	0	0	-
Jahe/ Ginger	432 157	515 882	292 921	288 175
Kapulaga/ Java Cardamom	50	0	9	-
Keji Beling/ Verbenaceae	40	40	0	-
Kencur/ East Indian Galangal	29 214	25 461	6 520	8 087
Kunyit/ Turmeric	451 615	586 795	738 191	779 475
Laos/Lengkuas/ Galanga	71 221	153 934	247 347	160 161
Lempuyang/ Zingiber Aromaticum	4 668	7 388	2 650	18 593
Lidah Buaya/ Aloevera	175	1 570	42	50
Mahkota Dewa/ Phaleria Macrocarpa	2 342	630	4 680	62
Mengkudu/Pace/ Indian Mulberry	11 749	51 911	23 609	27 364
Sambiloto/ King of Bitter	0	0	0	3
Temuireng/ Black Turmeric	5 738	63 381	29 040	8 978
Temukunci/ Chinese Keys	9 801	15 306	3 951	8 449
Temulawak/ Java Turmeric	43 037	131 054	100 426	262 554
Kabupaten Mojokerto	1 061 807	1 553 352	1 449 386	1 561 951

Sumber/Source: BPS, Statistik Pertanian Hortikultura SPH-TBF/BPS-Statistics Indonesia, Agricultural Statistic for Horticulture SPH-TBF

Tabel
Table 5.1.9

Luas Panen Tanaman Hias Menurut Kecamatan dan Jenis Tanaman (m²), 2018 and 2019
Harvested Area of Ornamental Plants by Subdistrict and Kind of Plant (m²), 2018 and 2019

Kecamatan Subdistrict	Anggrek/Orchid		Krisan/Chrysantemum	
	2019	2020	2019	2020
(1)	(2)	(3)	(4)	(5)
01 Jatirejo	-	-	-	-
02 Gondang	-	-	-	-
03 Pacet	21 300,00	21 600	21 000,00	20 000
04 Trawas	200,00	100	-	-
05 Ngoro	-	-	-	-
06 Pungging	-	-	-	-
07 Kutorejo	368,00	826	-	-
08 Mojosari	-	-	-	-
09 Bangsal	-	-	-	-
10 Mojoanyar	-	-	-	-
11 Dlanggu	-	-	-	-
12 Puri	-	-	-	-
13 Trowulan	-	-	-	-
14 Sooko	-	-	-	-
15 Gedeg	175,00	61	-	-
16 Kemlagi	-	-	-	-
17 Jetis	-	-	-	-
18 Dawarblandong	-	-	-	-
Kabupaten Mojokerto	22 043,00	22 587	21 000,00	20 000

Sumber/Source: BPS, Statistik Pertanian Hortikultura SPH-SBS/ BPS-Statistics Indonesia, Agricultural Statistic for Horticulture SPH-SBS

Lanjutan Tabel/*Continued Table* 5.1.9

Kecamatan Subdistrict	Mawar/Rose		Melati/Jasmine	
	2019	2020	2019	2020
(1)	(6)	(7)	(8)	(9)
01 Jatirejo	-	-	-	-
02 Gondang	-	-	-	-
03 Pacet	500	500	-	-
04 Trawas	-	-	-	-
05 Ngoro	-	-	-	-
06 Pungging	-	-	-	-
07 Kutorejo	-	-	-	-
08 Mojosari	-	-	-	-
09 Bangsal	-	-	-	-
10 Mojoanyar	-	-	-	-
11 Dlanggu	-	-	-	-
12 Puri	-	-	-	-
13 Trowulan	35	14	136	49
14 Sooko	-	-	-	-
15 Gedeg	27	-	33	-
16 Kemlagi	-	-	-	-
17 Jetis	-	-	-	-
18 Dawarblandong	-	-	-	-
Kabupaten Mojokerto	562	514	169	49

Sumber/Source: BPS, Statistik Pertanian Hortikultura SPH-TH/BPS-Statistics Indonesia, *Agricultural Statistik for Horticulture SPH-TH*

Lanjutan Tabel/Continued Table 5.1.9

Kecamatan Subdistrict	Palem/Palm		Anthurium Daun/Anthurium	
	2019	2020	2019	2020
(1)	(10)	(11)	(12)	(13)
01 Jatirejo	-	-	-	-
02 Gondang	-	-	-	-
03 Pacet	-	-	3 000	1 400
04 Trawas	-	-	-	-
05 Ngoro	-	-	-	-
06 Pungging	-	-	-	-
07 Kutorejo	-	-	-	-
08 Mojosari	-	-	-	-
09 Bangsal	-	-	-	-
10 Mojoanyar	-	-	-	-
11 Dlanggu	219	-	-	-
12 Puri	-	-	-	-
13 Trowulan	-	-	-	-
14 Sooko	-	-	-	-
15 Gedeg	67	-	-	-
16 Kemlagi	-	-	-	-
17 Jetis	-	-	-	-
18 Dawarblandong	-	-	-	-
Kabupaten Mojokerto	286	-	3 000	1 400

Sumber/Source: BPS, Statistik Pertanian Hortikultura SPH-TH/BPS-Statistics Indonesia, Agricultural Statistik for Horticulture SPH-TH

Lanjutan Tabel/*Continued Table* 5.1.9

Kecamatan Subdistrict	Philodendron/ <i>Philodendron</i>		Pisang-pisangan/ <i>Heliconia</i>	
	2019	2020	2019	2020
(1)	(14)	(15)	(16)	(17)
01 Jatirejo	-	-	-	-
02 Gondang	-	-	-	-
03 Pacet	280	500	-	-
04 Trawas	-	9	-	-
05 Ngoro	-	-	-	-
06 Pungging	-	-	-	-
07 Kutorejo	-	-	-	-
08 Mojosari	-	-	-	-
09 Bangsal	-	-	-	-
10 Mojoanyar	-	-	-	-
11 Dlanggu	-	-	-	-
12 Puri	-	-	-	-
13 Trowulan	-	-	-	-
14 Sooko	-	-	-	-
15 Gedeg	17	-	6	-
16 Kemlagi	-	-	-	-
17 Jetis	-	-	-	-
18 Dawarblandong	-	-	-	-
Kabupaten Mojokerto	297	509	6	-

Sumber/*Source*: BPS, Statistik Pertanian Hortikultura SPH-TH/*BPS-Statistics Indonesia, Agricultural Statistik for Horticulture SPH-TH*

Tabel
Table 5.1.10

**Produksi Tanaman Hias Menurut Kecamatan dan Jenis
 Tanaman (tangkai), 2019 and 2020**
*Production of Ornamental Plants by Subdistrict and Kind of
 Plant (stalks), 2019 and 2020*

Kecamatan Subdistrict	Anggrek/Orchid		Krisan/Chrysantemum	
	2019	2020	2019	2020
(1)	(2)	(3)	(4)	(5)
01 Jatirejo	-	-	-	-
02 Gondang	-	-	-	-
03 Pacet	84 000,00	272 050	146 000,00	64 000
04 Trawas	800,00	400	-	-
05 Ngoro	-	-	-	-
06 Pungging	-	-	-	-
07 Kutorejo	9 000,00	10 668	-	-
08 Mojosari	-	-	-	-
09 Bangsal	-	-	-	-
10 Mojoanyar	-	-	-	-
11 Dlanggu	-	-	-	-
12 Puri	-	-	-	-
13 Trowulan	-	-	-	-
14 Sooko	-	-	-	-
15 Gedeg	2 298,00	674	-	-
16 Kemlagi	-	-	-	-
17 Jetis	-	-	-	-
18 Dawarblandong	-	-	-	-
Kabupaten Mojokerto	96 098,00	283 792	146 000,00	64 000

Sumber/Source: BPS, Statistik Pertanian Hortikultura SPH-TH/BPS-Statistics Indonesia, Agricultural Statistik for Horticulture SPH-TH

Lanjutan Tabel/Continued Table 5.1.10

Kecamatan Subdistrict	Palem/Palm (Pohon/Tree)		Anthurium Daun/Anthurium (Pohon/Tree)	
	2019	2020	2019	2020
(1)	(10)	(11)	(12)	(13)
01 Jatirejo	-	-	-	-
02 Gondang	-	-	-	-
03 Pacet	-	-	28 700	6 100
04 Trawas	-	-	-	-
05 Ngoro	-	-	-	-
06 Pungging	-	-	-	-
07 Kutorejo	-	-	-	-
08 Mojosari	-	-	-	-
09 Bangsal	-	-	-	-
10 Mojoanyar	-	-	-	-
11 Dlanggu	219	-	-	-
12 Puri	-	-	-	-
13 Trowulan	-	-	-	-
14 Sooko	-	-	-	-
15 Gedeg	69	-	-	-
16 Kemlagi	-	-	-	-
17 Jetis	-	-	-	-
18 Dawarblandong	-	-	-	-
Kabupaten Mojokerto	288	-	28 700	6 100

Sumber/Source: BPS, Statistik Pertanian Hortikultura SPH-TH/BPS-Statistics Indonesia, Agricultural Statistik for Horticulture SPH-TH

Lanjutan Tabel/Continued Table 5.1.10

Kecamatan Subdistrict	Palem/Palm (Pohon/Tree)		Anthurium Daun/Anthurium (Pohon/Tree)	
	2019	2020	2019	2020
(1)	(10)	(11)	(12)	(13)
01 Jatirejo	-	-	-	-
02 Gondang	-	-	-	-
03 Pacet	-	-	28 700	6 100
04 Trawas	-	-	-	-
05 Ngoro	-	-	-	-
06 Pungging	-	-	-	-
07 Kutorejo	-	-	-	-
08 Mojosari	-	-	-	-
09 Bangsal	-	-	-	-
10 Mojoanyar	-	-	-	-
11 Dlanggu	219	-	-	-
12 Puri	-	-	-	-
13 Trowulan	-	-	-	-
14 Sooko	-	-	-	-
15 Gedeg	69	-	-	-
16 Kemlagi	-	-	-	-
17 Jetis	-	-	-	-
18 Dawarblandong	-	-	-	-
Kabupaten Mojokerto	288	-	28 700	6 100

Sumber/Source: BPS, Statistik Pertanian Hortikultura SPH-TH/BPS-Statistics Indonesia, Agricultural Statistik for Horticulture SPH-TH

Lanjutan Tabel/*Continued Table* 5.1.10

Kecamatan Subdistrict	Philodendron/ <i>Philodendron</i> (Pohon/ <i>Tree</i>)		Pisang-pisangan/ <i>Heliconia</i>	
	2019	2020	2019	2020
(1)	(14)	(15)	(16)	(17)
01 Jatirejo	-	-	-	-
02 Gondang	-	-	-	-
03 Pacet	1 020	1 800	-	-
04 Trawas	-	108	-	-
05 Ngoro	-	-	-	-
06 Pungging	-	-	-	-
07 Kutorejo	-	-	-	-
08 Mojosari	-	-	-	-
09 Bangsal	-	-	-	-
10 Mojoanyar	-	-	-	-
11 Dlanggu	-	-	-	-
12 Puri	-	-	-	-
13 Trowulan	-	-	-	-
14 Sooko	-	-	-	-
15 Gedeg	214	-	12	-
16 Kemlagi	-	-	-	-
17 Jetis	-	-	-	-
18 Dawarblandong	-	-	-	-
Kabupaten Mojokerto	1 234	1 908	12	-

Sumber/*Source*: BPS, Statistik Pertanian Hortikultura SPH-TH/*BPS-Statistics Indonesia, Agricultural Statistik for Horticulture SPH-TH*

Tabel
Table 5.1.11

**Luas Panen Tanaman Hias Menurut Jenis Tanaman (m²),
 2018–2020**
**Harvested Area of Ornamental Plants by Kind of Plant (m²),
 2018–2020**

Jenis Tanaman Kind of Plants	2018	2019	2020
(1)	(3)	(4)	(5)
Anggrek/ Orchid	21 320	22 043	22 587
Anthurium Bunga/ Flamingo Lily Flower	-	1 200	1 400
Anthurium Daun/ Anthurium	5 000	3 000	2 502
Anyelir/ Carnation	-	-	-
Balanceng/ Dieffenbacia	-	-	-
Dracaena/ Dracaena	-	-	-
Euphorbia/ Euphorbia	58	20	-
Gladiol/ Gladiol	-	-	-
Hanjuang/ Cordyline	-	-	-
Herbras/ Gerbera	-	-	-
Kamboja Jepang/ Adenium	53	34	-
Keladi Hias/ Caladium	-	-	-
Krisan/ Chrysantemum	19 200	21 000	20 000
Mawar/ Rose	159	562	514
Melati/ Jasmine	1 047	169	49
Monstera/ Monstera	-	-	5
Pakis/ Leather Leaf Fern	10	-	-
Palem/ Palm	1 163	286	-
Pedang-Pedangan/ Sansevieria	55	-	-
Philodendron/ Philodendron	29	297	509
Pisang-Pisangan/ Heliconia	57	6	-
Sedap Malam/ Tuberose	-	-	-
Soka/ Ixora	-	-	-
Sri Rejeki/ Aglaonema	-	-	15
Kabupaten Mojokerto	48 151	48 617	47 581

Sumber/Source: BPS, Statistik Pertanian Hortikultura SPH-TH/BPS-Statistics Indonesia, Agricultural Statistik for Horticulture SPH-TH

Tabel 5.1.12 **Produksi Tanaman Hias Menurut Jenis Tanaman (tangkai), 2018–2020**
Table 5.1.12 **Production of Ornamental Plants by Kind of Plant (stalks), 2018–2020**

Jenis Tanaman <i>Kind of Plants</i>	2018	2019	2020
(1)	(3)	(4)	(5)
Anggrek/ Orchid	1 027 340	96 098	283,792.00
Aglaonema	-	-	230
Anthurium Bunga/ Flamingo Lily Flower	-	2 070	6,100.00
Anthurium Daun/ Anthurium	9 500	28 700	19,516.00
Anyelir/ Carnation	-	-	0.00
Balanceng/ Dieffenbacia	-	-	0.00
Dracaena/ Dracaena	-	-	0.00
Euphorbia/ Euphorbia	163	40	0.00
Gladiol/ Gladiol	-	-	0.00
Hanjuang/ Cordyline	-	-	0.00
Herbras/ Gerbera	-	-	0.00
Kamboja Jepang/ Adenium	624	92	0.00
Keladi Hias/ Caladium	-	-	0.00
Krisan/ Chrysantemum	61 400	146 000	64,000.00
Mawar/ Rose	1 528	12 358	1,136.00
Melati/ Jasmine	654	596	118
Monstera/ Monstera	-	-	20
Pakis/ Leather Leaf Fern	10	-	0.00
Palem/ Palm	1 256	288	0.00
Pedang-Pedangan/ Sansevieria	153	-	0.00
Philodendron/ Philodendron	285	1 234	1,908.00
Pisang-Pisangan/ Heliconia	274	12	0.00
Sedap Malam/ Tuberose	-	-	0.00
Soka/ Ixora	-	-	0.00
Kabupaten Mojokerto	1 106 187	287 488	376 452

Sumber/Source: BPS, Statistik Pertanian Hortikultura SPH-TH/BPS-Statistics Indonesia, Agricultural Statistik for Horticulture SPH-TH

Tabel 5.1.13 **Produksi Buah-buahan Menurut Kecamatan dan Jenis Tanaman (kuintal), 2019 and 2020**
Table 5.1.13 **Production of Fruits by Subdistrict and Kind of Plant (quintal), 2019 and 2020**

Kecamatan Subdistrict	Mangga/Mango		Durian/Durian	
	2019	2020	2019	2020
(1)	(2)	(3)	(4)	(5)
01 Jatirejo	-	7 010	20 528	1 665
02 Gondang	3 146	1 032	165	538
03 Pacet	4 075	-	1 090	1 967
04 Trawas	540	585	5 868	7 983
05 Ngoro	3 233	24 560	-	-
06 Pungging	1 950	460	3	9
07 Kutorejo	8 230	500	-	-
08 Mojosari	7 348	16 292	-	-
09 Bangsal	4 040	4 030	-	-
10 Mojoanyar	3 043	3 585	-	-
11 Dlanggu	665	-	27	-
12 Puri	17 600	17 700	-	-
13 Trowulan	3 638	-	10	30
14 Sooko	25 000	80 000	20	60
15 Gedeg	5 360	680	-	-
16 Kemlagi	312	643	-	-
17 Jetis	1 179	7 292	6	-
18 Dawarblandong	26 100	12 229	-	-
Kabupaten Mojokerto	115 459	176 598	27 717	12 252

Sumber/Source: BPS, Statistik Pertanian Hortikultura SPH-TH/BPS-Statistics Indonesia, Agricultural Statistik for Horticulture SPH-TH

Lanjutan Tabel/*Continued Table* 5.1.13

Kecamatan Subdistrict	Jeruk/Orange		Pisang/Banana	
	2019	2020	2019	2020
(1)	(6)	(7)	(8)	(9)
01 Jatirejo	1 450	1 450	12 813	11 827
02 Gondang	-	4	1 976	3 766
03 Pacet	-	-	29 756	59 275
04 Trawas	-	-	31 038	31 460
05 Ngoro	655	92	3 071	1 756
06 Punggjng	-	-	712	1 165
07 Kutorejo	173	561	1 463	2 392
08 Mojosari	19	-	3 476	6 567
09 Bangsal	-	-	1 515	1 680
10 Mojoanyar	9	15	102	205
11 Dlanggu	5 593	1 864	-	-
12 Puri	938	2 000	184	99
13 Trowulan	68	81	4 755	4 393
14 Sooko	14 500	54 400	20 500	6 700
15 Gedeg	12	23	3 020	3 608
16 Kemlagi	-	-	3 516	3 554
17 Jetis	-	-	36 094	12 816
18 Dawarblandong	-	-	2 925	2 399
Kabupaten Mojokerto	23 417	60 489	156 916	153 662

Sumber/Source: BPS, Statistik Pertanian Hortikultura SPH-TH/BPS-Statistics Indonesia, *Agricultural Statistik for Horticulture SPH-TH*

Lanjutan Tabel/Continued Table 5.1.13

Kecamatan Subdistrict	Pepaya/Papaya		Salak/Salacca	
	2019	2020	2019	2020
(1)	(10)	(11)	(12)	(13)
01 Jatirejo	1 691	1 510	-	-
02 Gondang	105	346	54	45
03 Pacet	86	29	83	24
04 Trawas	798	493	2 101	1 175
05 Ngoro	-	-	-	-
06 Pungging	541	755	-	-
07 Kutorejo	-	-	-	-
08 Mojosari	239	356	-	-
09 Bangsal	328	331	-	-
10 Mojoanyar	37	90	-	-
11 Dlanggu	76	-	-	-
12 Puri	114	160	-	-
13 Trowulan	445	228	-	-
14 Sooko	4 500	8 000	34	100
15 Gedeg	135	110	-	-
16 Kemlagi	-	-	-	-
17 Jetis	624	386	-	-
18 Dawarblandong	-	-	-	-
Kabupaten Mojokerto	9 719	12 793	2 272	1 344

Sumber/Source: BPS, Statistik Pertanian Hortikultura SPH-BST/BPS-Statistics Indonesia, Agricultural Statistic for Horticulture SPH-BST

Lanjutan Tabel/*Continued Table* 5.1.13

Kecamatan Subdistrict	Alpukat/ <i>Avocado</i>		Belimbing/ <i>Star Fruit</i>		Jambu Air/ <i>Water Apple</i>	
	2019	2020	2019	2020	2019	2020
(1)	(14)	(15)	(16)	(17)	(18)	(19)
01 Jatirejo	845	393	1 170	1 224	71	43
02 Gondang	104	87	37	66	12	7
03 Pacet	2 475	4 429	39	303	114	80
04 Trawas	4 732	4 201	18	20	6	3
05 Ngoro	875	-	120	1 291	147	170
06 Pungging	12	50	367	550	189	50
07 Kutorejo	64	22	104	80	76	68
08 Mojosari	95	134	396	453	559	590
09 Bangsal	34	38	159	175	16	15
10 Mojoanyar	7	8	49	61	69	92
11 Dlanggu	34	42	109	-	-	-
12 Puri	-	-	77	91	30	48
13 Trowulan	6	2	300	265	-	-
14 Sooko	7	18	160	524	300	1 200
15 Gedeg	-	-	88	74	38	16
16 Kemlagi	-	-	206	158	-	-
17 Jetis	-	-	531	273	10	110
18 Dawarblandong	-	-	1 257	1 197	-	-
Kabupaten Mojokerto	9 290	9 424	5 187	6 805	1 637	2 492

Sumber/*Source*: BPS, Statistik Pertanian Hortikultura SPH-TH/*BPS-Statistics Indonesia, Agricultural Statistik for Horticulture SPH-TH*

Lanjutan Tabel/Continued Table 5.1.13

Kecamatan Subdistrict	Jambu Biji/Guava		Nangka/JackFruit		Rambutan/Rambutan	
	2019	2020	2019	2020	2019	2020
(1)	(14)	(15)	(16)	(17)	(18)	(19)
01 Jatirejo	712	528	11 731	11 369	13 647	9 709
02 Gondang	269	140	74	144	985	956
03 Pacet	184	240	2 477	2 851	3 063	1 685
04 Trawas	12	32	118	59	401	508
05 Ngoro	153	299	1 430	412	9 347	932
06 Pungging	162	133	202	131	300	640
07 Kutorejo	802	330	460	140	94	-
08 Mojosari	807	1 123	389	531	315	438
09 Bangsal	307	149	214	203	-	-
10 Mojoanyar	64	94	95	124	49	36
11 Dlanggu	849	323	-	-	-	-
12 Puri	120	132	27	131	36	146
13 Trowulan	137	164	317	1 764	168	47
14 Sooko	450	1 400	2 100	6 800	5 772	7 700
15 Gedeg	29	16	1 800	278	204	64
16 Kemlagi	-	-	1 369	425	20	-
17 Jetis	1 032	433	89	1 258	2	10
18 Dawarblandong	97	69	172	-	-	-
Kabupaten Mojokerto	6 186	5 604	23 064	26 620	34 403	22 871

Sumber/Source: BPS, Statistik Pertanian Hortikultura SPH-TH/BPS-Statistics Indonesia, Agricultural Statistik for Horticulture SPH-TH

Lanjutan Tabel/*Continued Table* 5.1.13

Kecamatan Subdistrict	Sawo/Sapodilla/Sawo		Sirsak/Soursop	
	2019	2020	2019	2020
(1)	(20)	(21)	(22)	(23)
01 Jatirejo	2 096	849	1 897	678
02 Gondang	40	191	51	63
03 Pacet	119	55	77	465
04 Trawas	44	51	509	667
05 Ngoro	-	-	-	-
06 Pungging	74	118	102	140
07 Kutorejo	76	135	78	157
08 Mojosari	92	168	161	349
09 Bangsal	40	46	51	62
10 Mojoanyar	-	-	44	65
11 Dlanggu	-	-	60	27
12 Puri	590	640	4	4
13 Trowulan	26	5	234	37
14 Sooko	124	500	6	28
15 Gedeg	51	7	26	30
16 Kemlagi	175	133	228	60
17 Jetis	233	49	308	126
18 Dawarblandong	370	352	94	534
Kabupaten Mojokerto	4 150	3 299	3 930	3 491

Sumber/*Source*: BPS, Statistik Pertanian Hortikultura SPH-TH/*BPS-Statistics Indonesia, Agricultural Statistik for Horticulture SPH-TH*

Tabel
Table 5.1.14

**Produksi Buah–Buahan dan Sayuran Tahunan Menurut
Jenis Tanaman (ton), 2017–2020**
*Production of Annual Fruits and Vegetables by Kind of Plant
(ton), 2017–2020*

Jenis Tanaman Kind of Plants	2017	2018	2019	2020
(1)	(2)	(3)	(4)	(5)
Alpukat/ Avocado	1 592,20	1 217,40	929,00	9 424
Anggur/ Grape	6,90	4,80	2,00	6
Apel/ Apple	-	-	-	-
Belimbing/ Star fruit	478,20	605,80	518,70	6 805
Duku/Langsar/Kokosan/ Duku	0,70	2,80	3,10	36
Durian/ Durian	2 087,50	3 809,40	2 771,70	12 252
Jambu Air/ Water Apple	115,40	223,30	163,70	2 492
Jambu Biji/ Guava	408,80	641,30	618,60	5 604
Jengkol/ Jengkol	-	-	-	-
Jeruk Besar/ Pomelo	-	-	-	340
Jeruk Siam/Kepron/ Orange/ Tangerine	507,70	1 120,90	2 341,70	60 489
Mangga/ Mango	17 587,60	16 677,30	11 545,90	176 598
Manggis/ Mangosteen	-	18,60	6,20	61
Markisa/Konyal/ Passion fruit	2,60	1,90	2,60	-
Melino/ Gnetum/Melino	12,30	36,70	6,60	118
Nangka/Cempedak/ Jackfruit	1 200,00	2 525,70	2 306,40	26 620
Nenas/ Pineapple	-	-	-	-
Pepaya/ Papaya	686,10	786,60	971,90	12 793
Petai/ Twisted Cluster Bean	877,70	971,40	535,50	6 016
Pisang/ Banana	24 945,50	19 467,40	15 691,60	153 662
Rambutan/ Rambutan	2 299,40	1 146,10	3 440,30	22 871
Salak/ Snakefruit	1 732,20	1 036,70	227,20	1 344
Sawo/ Sapodilla/Sawo	361,30	492,10	415,00	3 299
Sirsak/ Soursop	335,40	309,50	393,00	3 491
Sukun/ Breadfruit	450,90	658,60	420,10	9 066
Kabupaten Mojokerto	55 688,40	51 754,30	43 310,80	513 387

Sumber/Source: BPS, Statistik Pertanian Hortikultura SPH-BST/BPS-Statistics Indonesia, Agricultural Statistic for Horticulture SPH-BST

5.2 PERKEBUNAN ESTATE CROPS

Tabel 5.2.1 Luas Areal Tanaman Perkebunan Menurut Kecamatan dan Jenis Tanaman (ha), 2019 dan 2020
Planted Area of Estate Crops by Subdistrict and Type of Crops (ha), 2019 dan 2020

Kecamatan Subdistrict	Kelapa Sawit/Oil Palm		Kelapa/Coconut	
	2019	2020	2019	2020
(1)	(2)	(3)	(4)	(5)
01 Jatirejo	-	-	2,00	1.5
02 Gondang	-	-	3,00	2
03 Pacet	-	-	-	-
04 Trawas	-	-	-	-
05 Ngoro	-	-	-	-
06 Pungging	-	-	-	-
07 Kutorejo	-	-	-	-
08 Mojosari	-	-	-	-
09 Bangsal	-	-	2,00	-
10 Mojoanyar	-	-	3,00	-
11 Dlanggu	-	-	-	-
12 Puri	-	-	-	-
13 Trowulan	-	-	-	-
14 Sooko	-	-	-	-
15 Gedeg	-	-	-	2
16 Kemlagi	-	-	3,00	-
17 Jetis	-	-	-	-
18 Dawarblandong	-	-	-	2
Kabupaten Mojokerto	-	-	13,00	8

Sumber/Source: Dinas Pertanian Kabupaten Mojokerto/ Department of Agriculture Mojokerto Regency

Lanjutan Tabel/Continued Table 5.2.1

Kecamatan Subdistrict	Karet/Rubber		Kopi/Coffee	
	2019	2020	2019	2020
(1)	(6)	(7)	(8)	(9)
01 Jatirejo	-	-	103,00	103
02 Gondang	-	-	105,00	105
03 Pacet	-	-	28,00	23
04 Trawas	-	-	119,00	144
05 Ngoro	-	-	-	-
06 Pungging	-	-	-	-
07 Kutorejo	-	-	-	-
08 Mojosari	-	-	-	-
09 Bangsal	-	-	-	-
10 Mojoanyar	-	-	-	-
11 Dlanggu	-	-	-	-
12 Puri	-	-	-	-
13 Trowulan	-	-	-	-
14 Sooko	-	-	-	-
15 Gedeg	-	-	-	-
16 Kemlagi	-	-	-	-
17 Jetis	-	-	-	-
18 Dawarblandong	-	-	-	-
Kabupaten Mojokerto	-	-	355,00	375

Sumber/Source: Dinas Pertanian Kabupaten Mojokerto/ Department of Agriculture Mojokerto Regency

Lanjutan Tabel/*Continued Table 5.2.1*

Kecamatan Subdistrict	Kakao/Cocoa		Tebu/Sugar cane	
	2019	2020	2019	2020
(1)	(10)	(11)	(12)	(13)
01 Jatirejo	38,00	53	706,847	924
02 Gondang	73,00	73	282,452	240
03 Pacet	4,00	4	8	8
04 Trawas	22,00	22	0	9
05 Ngoro	-	-	209,33	209
06 Pungging	-	-	120,78	90
07 Kutorejo	-	-	67	67
08 Mojosari	-	-	120	80
09 Bangsal	-	95	285,39	327
10 Mojoanyar	-	-	131,535	324
11 Dlanggu	95,00	0.1	329,063	668
12 Puri	0,10	-	687,361	1,261
13 Trowulan	0	4.2	1 375,297	557
14 Sooko	4,2	-	780,408	842
15 Gedeg	0	0.4	710,72	1,356
16 Kemlagi	0,40	13.3	1 334,049	1,082
17 Jetis	2,30	6	1 148,548	692
18 Dawarblandong	1,00	-	624,727	126
Kabupaten Mojokerto	240,00	271	8 921,507	8864

Sumber/Source: Dinas Pertanian Kabupaten Mojokerto/ *Departement of Agriculture Mojokerto Regency*

Lanjutan Tabel/*Continued Table* 5.2.1

Kecamatan Subdistrict	Teh/Tea		Tembakau/Tobacco	
	2019	2020	2019	2020
(1)	(14)	(15)	(16)	(17)
01 Jatirejo	-	-	-	-
02 Gondang	-	-	-	-
03 Pacet	-	-	-	-
04 Trawas	-	-	-	-
05 Ngoro	-	-	-	-
06 Pungging	-	-	-	-
07 Kutorejo	-	-	-	-
08 Mojosari	-	-	-	-
09 Bangsal	-	-	-	-
10 Mojoanyar	-	-	-	-
11 Dlanggu	-	-	-	-
12 Puri	-	-	-	-
13 Trowulan	-	-	-	-
14 Sooko	-	-	-	-
15 Gedeg	-	-	-	43
16 Kemlagi	-	-	60,00	2
17 Jetis	-	-	8,00	145
18 Dawarblandong	-	-	149,00	-
Kabupaten Mojokerto	-	-	217,00	190

Sumber/*Source*: Dinas Pertanian Kabupaten Mojokerto/ *Departement of Agriculture Mojokerto Regency*

Tabel 5.2.2 **Produksi Perkebunan Menurut Kecamatan dan Jenis Tanaman (ribu ton), 2019 dan 2020**
Table 5.2.2 **Production of Estate by Subdistrict and Type of Crops (thousand tons), 2019 and 2020**

Kecamatan Subdistrict	Kelapa Sawit/Oil Palm		Kelapa/Coconut	
	2019	2020	2019	2020
(1)	(2)	(3)	(4)	(5)
01 Jatirejo	-	-	1,00	0.4
02 Gondang	-	-	1,00	0.7
03 Pacet	-	-	-	-
04 Trawas	-	-	-	-
05 Ngoro	-	-	-	-
06 Pungging	-	-	-	-
07 Kutorejo	-	-	-	-
08 Mojosari	-	-	-	-
09 Bangsal	-	-	0,50	-
10 Mojoanyar	-	-	1,00	-
11 Dlanggu	-	-	-	-
12 Puri	-	-	-	-
13 Trowulan	-	-	-	-
14 Sooko	-	-	-	-
15 Gedeg	-	-	-	0.5
16 Kemlagi	-	-	0,50	-
17 Jetis	-	-	-	-
18 Dawarblandong	-	-	-	0.7
Kabupaten Mojokerto	-	-	4,00	2

Sumber/Source: Dinas Pertanian Kabupaten Mojokerto/ Department of Agriculture Mojokerto Regency

Lanjutan Tabel/Continued Table 5.2.2

Kecamatan Subdistrict	Karet/Rubber		Kopi/Coffee	
	2019	2020	2019	2020
(1)	(6)	(7)	(8)	(9)
01 Jatirejo	-	-	103,00	39
02 Gondang	-	-	105,00	47
03 Pacet	-	-	28,00	11.8
04 Trawas	-	-	119,00	60.6
05 Ngoro	-	-	-	-
06 Pungging	-	-	-	-
07 Kutorejo	-	-	-	-
08 Mojosari	-	-	-	-
09 Bangsal	-	-	-	-
10 Mojoanyar	-	-	-	-
11 Dlanggu	-	-	-	-
12 Puri	-	-	-	-
13 Trowulan	-	-	-	-
14 Sooko	-	-	-	-
15 Gedeg	-	-	-	-
16 Kemlagi	-	-	-	-
17 Jetis	-	-	-	-
18 Dawarblandong	-	-	-	-
Kabupaten Mojokerto	-	-	355,00	158

Sumber/Source: Dinas Pertanian Kabupaten Mojokerto/ Department of Agriculture Mojokerto Regency

Lanjutan Tabel/*Continued Table* 5.2.2

Kecamatan Subdistrict	Kakao/Cocoa		Tebu/Sugar cane	
	2019	2020	2019	2020
(1)	(10)	(11)	(12)	(13)
01 Jatirejo	18,00	21	35 550,10	4,642
02 Gondang	21,00	25.5	13 564,20	1,218
03 Pacet	1,00	1.6	6 305,00	33
04 Trawas	1,20	1.4	-	38
05 Ngoro	0,00	-	6 639,00	998
06 Pungging	0,00	-	3 936,00	351
07 Kutorejo	0,00	-	4 429,00	283
08 Mojosari	0,00	-	6 838,00	351
09 Bangsal	0,00	46	9 710,00	1,695
10 Mojoanyar	0,00	-	4 519,60	1,410
11 Dlanggu	45,00	-	14 101,20	3,393
12 Puri	0,00	-	35 720,10	6,367
13 Trowulan	0,00	1.8	67 652,40	2,805
14 Sooko	1,50	-	37 576,50	4,471
15 Gedeg	0,00	0.1	36 860,50	7,206
16 Kemlagi	0,10	-	63 989,00	5,745
17 Jetis	0,00	0.8	54 166,30	3,403
18 Dawarblandong	0,70	-	25 472,20	657
Kabupaten Mojokerto	88,50	98	427 029,10	45065

Sumber/Source: Dinas Pertanian Kabupaten Mojokerto/ *Departement of Agriculture Mojokerto Regency*

Lanjutan Tabel/Continued Table 5.2.2

Kecamatan Subdistrict	Teh/Tea		Tembakau/Tobacco	
	2019	2020	2019	2020
(1)	(14)	(15)	(16)	(17)
01 Jatirejo	-	-	-	-
02 Gondang	-	-	-	-
03 Pacet	-	-	-	-
04 Trawas	-	-	-	-
05 Ngoro	-	-	-	-
06 Pungging	-	-	-	-
07 Kutorejo	-	-	-	-
08 Mojosari	-	-	-	-
09 Bangsal	-	-	-	-
10 Mojoanyar	-	-	-	-
11 Dlanggu	-	-	-	-
12 Puri	-	-	-	-
13 Trowulan	-	-	-	-
14 Sooko	-	-	-	-
15 Gedeg	-	-	-	457
16 Kemlagi	-	-	612,00	21
17 Jetis	-	-	78,00	1,570
18 Dawarblandong	-	-	1 609,00	-
Kabupaten Mojokerto	-	-	2 299,00	2048

Sumber/Source: Dinas Pertanian Kabupaten Mojokerto/ Department of Agriculture Mojokerto Regency

5.3 TANAMAN PANGAN

FOODCROPS

Tabel 5.3.1 **Luas Lahan Sawah Menurut Kecamatan dan Jenis Pengairan di Kabupaten Mojokerto (ha), 2020**
Table 5.3.1 **Area of Wetland by Subdistrict and Type of Irrigation in Mojokerto Regency, 2020**

Kecamatan Subdistrict	Irigasi Irrigation	Non Irigasi Non Irrigation	Jumlah Total
(1)	(2)	(3)	(4)
01 Jatrejo	2 345	-	2 345
02 Gondang	2 135	-	2 135
03 Pacet	2 840	-	2 840
04 Trawas	773	-	773
05 Ngoro	1 222	-	1 222
06 Pungging	2 405	-	2 405
07 Kutorejo	2 660	-	2 660
08 Mojosari	1 487	-	1 487
09 Bangsal	1 506	-	1 506
10 Mojoanyar	1 375	41	1 416
11 Dlanggu	2 581	-	2 581
12 Puri	2 334	-	2 334
13 Trowulan	2 337	17	2 354
14 Sooko	1 224	38	1 262
15 Gedeg	1 600	-	1 600
16 Kemlagi	866	1 744	2 610
17 Jetis	882	1 637	2 519
18 Dawarblandong	-	2 434	2 434
Kabupaten Mojokerto	30 572	5 911	36 483

Sumber/Source: Dinas Pertanian Kabupaten Mojokerto/ Agriculture Service of Mojokerto Regency

Tabel
Table 5.3.2

Luas Lahan Tegal/Kebun, Ladang/Huma, dan Lahan yang Sementara Tidak Diusahakan Menurut Kecamatan di Kabupaten Mojokerto (ha), 2020
Area of Dry Field/Garden, Shifting Cultivation, Land and Temporarily Unused Land by Subdistrict in Mojokerto Regency (ha), 2020

Kecamatan Subdistrict	Tegal/Kebun Dry Field/Garden	Ladang/Huma Shifting Cultivation	Sementara Tidak Diusahakan Temporarily Unused
(1)	(2)	(3)	(4)
01 Jatirejo	4	-	5
02 Gondang	630	-	-
03 Pacet	749	-	-
04 Trawas	1 440	-	-
05 Ngoro	729	-	-
06 Punggging	314	-	15
07 Kutorejo	91	-	-
08 Mojosari	-	-	-
09 Bangsal	156	-	-
10 Mojoanyar	25	-	-
11 Dlanggu	33	2	-
12 Puri	63	-	-
13 Trowulan	-	-	-
14 Sooko	86	-	-
15 Gedeg	29	-	-
16 Kemlagi	359	-	-
17 Jetis	1 319	-	-
18 Dawarblandong	2 689	-	-
Kabupaten Mojokerto	8 716	2	20

Sumber/Source: Dinas Pertanian Kabupaten Mojokerto/ Agriculture Service of Mojokerto Regency

Tabel 5.3.3 Luas Panen Jagung, Kedelai, Kacang Tanah, Kacang Hijau, Ubi Kayu, Ubi Jalar Menurut Kecamatan di Kabupaten Mojokerto, 2020
Harvested Area of Maize, Soybean, Peanut, Mungbean, Cassava, and Sweet Potato by Subdistrict in Mojokerto Regency, 2020

Kecamatan Subdistrict	Jagung Maize	Kedelai Soybean	Kacang Tanah Peanut	Kacang Hijau Mungbean	Ubi Kayu Cassava	Ubi Jalar Sweet Potato
(1)	(2)	(3)	(4)	(5)	(6)	(7)
01 Jatrejo	1 267	-	9	-	17	-
02 Gondang	2 175	-	13	-	118	139
03 Pacet	685	-	24	-	11	1 636
04 Trawas	981	-	150	-	110	369
05 Ngoro	966	-	73	237	91	-
06 Pungging	305	5	68	1 189	-	-
07 Kutorejo	443	16	43	457	7	14
08 Mojosari	443	7	5	-	-	-
09 Bangsal	913	384	4	-	3	-
10 Mojoanyar	62	248	-	-	-	-
11 Dlanggu	2 973	60	-	-	-	-
12 Puri	2 020	15	-	-	70	-
13 Trowulan	1 028	125	12	29	8	-
14 Sooko	336	-	-	-	27	-
15 Gedeg	187	10	-	-	3	-
16 Kemplagi	1 514	16	6	-	2	-
17 Jetis	2 032	-	31	1	11	-
18 Dawarblandong	5 715	-	247	-	-	-
Kabupaten Mojokerto	24 045	886	685	1 913	478	2 158

Sumber/Source: Dinas Pertanian Kabupaten Mojokerto/ Agriculture Service of Mojokerto Regency

5.4 PETERNAKAN
LIVESTOCK

Tabel 5.4.1 Populasi Ternak Menurut Kecamatan dan Jenis Ternak di Kabupaten Mojokerto, 2020
Table Livestock Population by Subdistrict and Kind of Livestock in Mojokerto Regency, 2020

Kecamatan <i>Subdistrict</i>	Sapi Perah <i>Dairy Cattle</i>	Sapi Potong <i>Beef Cattle</i>	Kerbau <i>Buffalo</i>	Kuda <i>Horse</i>
(1)	(2)	(3)	(4)	(5)
01 Jatirejo	21	3 065	60	1
02 Gondang	26	2 934	39	-
03 Pacet	1 752	4 966	19	40
04 Trawas	14	4 634	-	132
05 Ngoro	83	3 843	55	19
06 Pungging	96	1 962	23	-
07 Kutorejo	-	2 628	-	29
08 Mojosari	16	638	13	-
09 Bangsal	6	942	4	4
10 Mojoanyar	-	259	6	1
11 Dlanggu	-	3 410	-	-
12 Puri	3	2 080	-	-
13 Trowulan	8	4 061	-	1
14 Sooko	295	468	6	-
15 Gedeg	-	933	5	-
16 Kemlagi	-	3 338	8	2
17 Jetis	-	4 588	-	-
18 Dawarblandong	7	7 164	12	1
Kabupaten Mojokerto	2 327	51 913	250	230

Sumber/Source: Dinas Pertanian Kabupaten Mojokerto/ Agriculture Service of Mojokerto Regency

Lanjutan Tabel/*Continued Table* 5.4.1

Kecamatan Subdistrict	Sapi Perah Dairy Cattle	Sapi Potong Beef Cattle	Kerbau Buffalo
(1)	(2)	(3)	(4)
01 Jatirejo	1 609	473	5 250
02 Gondang	1 819	250	700
03 Pacet	5 469	1 579	
04 Trawas	7 136	2 025	-
05 Ngoro	4 143	1 882	-
06 Pungging	1 630	1 005	-
07 Kutorejo	3 352	2 936	-
08 Mojosari	941	584	-
09 Bangsal	792	360	-
10 Mojoanyar	967	255	-
11 Dlanggu	1 890	1 617	-
12 Puri	2 069	1 172	-
13 Trowulan	1 196	447	-
14 Sooko	900	1 900	-
15 Gedeg	1 590	670	30
16 Kemlagi	2 323	563	-
17 Jetis	3 544	425	
18 Dawarblandong	3 280	60	-
Kabupaten Mojokerto	44 650	18 203	5 980

Sumber/*Source*: Dinas Pertanian Kabupaten Mojokerto/*Agriculture Service of Mojokerto Regency*

Tabel
Table 5.4.2

Populasi Unggas Menurut Kecamatan dan Jenis Unggas di Kabupaten Mojokerto, 2020
Poultry Population by Subdistrict and Kind of Poultry in Mojokerto Regency, 2020

Kecamatan Subdistrict	Ayam Chicken	Ayam Petelur Layer	Ayam Pedaging Broiler	Itik/Itik Manila Duck/ Muscovy Duck	Entok Stuck
(1)	(2)	(3)	(4)	(5)	(6)
01 Jatirejo	14 157	875	36 500	8 970	535
02 Gondang	37 334	197 280	1 281 000	48 792	600
03 Pacet	36 932	184 200	271 000	8 750	400
04 Trawas	24 293	78 050	495 600	12 000	3 926
05 Ngoro	70 285	4 980	79 000	15 800	13 817
06 Pungging	44 400	139 750	107 500	20 725	2 900
07 Kutorejo	43 369	182 800	55 500	6 450	4 130
08 Mojosari	63 000	100	-	94 200	4 000
09 Bangsal	26 350	2 500	4 000	6 200	1 540
10 Mojoanyar	39 863	2 900	100	56 065	800
11 Dlanggu	25 000	25 000	100 000	7 925	800
12 Puri	81 552	3 585	20 500	13 000	414
13 Trowulan	34 228	1 150	5 500	4 250	1 271
14 Sooko	26 544	6 365	800	1 775	230
15 Gedeg	14 798	300	288 000	1 000	1 694
16 Kemlagi	8 167	1 200	60 000	4 026	5 260
17 Jetis	20 184	133 000	17 600	2 855	2 054
18 Dawarblandong	22 381	3 550	426 900	7 570	1 434
Kabupaten Mojokerto	632 837	967 585	3 249 500	320 353	45 805

Sumber/Source: Dinas Pertanian Kabupaten Mojokerto/ Agriculture Service of Mojokerto Regency

5.5 PERIKANAN

FISHERY

Tabel 5.5.1 Jumlah Rumah Tangga Perikanan Tangkap Menurut Kecamatan dan Subsektor di Kabupaten Mojokerto, 2019-2020
Number of Fish Capture Households by Subdistrict and Subsector in Mojokerto Regency, 2019-2020

Kecamatan Subdistrict	Perairan Umum Inland Water	
	2019	2020
(1)	(2)	(3)
01 Jatilejo	-	-
02 Gondang	-	-
03 Pacet	-	-
04 Trawas	20	20
05 Ngoro	20	20
06 Punggging	-	-
07 Kutorejo	-	-
08 Mojosari	20	20
09 Bangsal	-	20
10 Mojoanyar	20	-
11 Dlanggu	-	-
12 Puri	-	-
13 Trowulan	10	10
14 Sooko	-	-
15 Gedeg	40	40
16 Kemlagi	10	10
17 Jetis	20	30
18 Dawarblandong	10	10
Kabupaten Mojokerto	170	180

Sumber/Source: Dinas Pangan dan Perikanan Kabupaten Mojokerto/ food and fishery service of Mojokerto Regency

Tabel
Table 5.5.2

Produksi Perikanan Tangkap Menurut Kecamatan dan Subsektor di Kabupaten Mojokerto (ton), 2019-2020
Production of Fish Capture by Subdistrict and Subsector in Mojokerto Regency (ton), 2019-2020

Kecamatan Subdistrict	Perairan Umum Inland Water	
	2019	2020
(1)	(2)	(3)
01 Jatirejo	-	-
02 Gondang	-	-
03 Pacet	-	-
04 Trawas	5,00	5,00
05 Ngoro	5,00	5,00
06 Punggging	-	-
07 Kutorejo	-	-
08 Mojosari	10,00	10,00
09 Bangsal	-	-
10 Mojoanyar	46,00	46,60
11 Dlanggu	-	-
12 Puri	-	-
13 Trowulan	20,00	20,00
14 Sooko	-	-
15 Gedeg	30,00	30,00
16 Kemlagi	15,00	15,00
17 Jetis	35,00	35,00
18 Dawarblandong	-	-
Kabupaten Mojokerto	166,00	166,60

Sumber/Source: Dinas Pangan dan Perikanan Kabupaten Mojokerto/ food and fishery service of Mojokerto Regency

Tabel
Table 5.5.3**Jumlah Rumah Tangga dan Produksi Perikanan Tangkap Menurut Kecamatan dan Subsektor di Kabupaten Mojokerto (ton), 2020**
Number Households and Production of Aquaculture by Subdistrict and Subsector in Mojokerto Regency (ton), 2020

Kecamatan Subdistrict	Kolam Fresh Water Pond		Keramba Cage	
	Jumlah Rumah Tangga Number of Households	Produksi Production	Jumlah Rumah Tangga Number of Households	Produksi Production
(1)	(2)	(3)	(4)	(5)
01 Jatirejo	70	60,00	-	-
02 Gondang	84	85,00	-	-
03 Pacet	60	45,00	-	-
04 Trawas	50	35,00	-	-
05 Ngoro	110	45,00	-	-
06 Pungging	142	65,00	-	-
07 Kutorejo	50	30,00	-	-
08 Mojosari	130	105,34	-	-
09 Bangsal	80	50,00	20	440,00
10 Mojoanyar	140	75,00	-	-
11 Dlanggu	170	95,00	-	-
12 Puri	110	100,00	-	-
13 Trowulan	100	80,00	-	-
14 Sooko	120	112,00	-	-
15 Gedeg	110	85,00	-	-
16 Kemlagi	100	50,00	-	-
17 Jetis	90	75,00	-	-
18 Dawarblandong	35	25,00	-	-
Kabupaten Mojokerto	1 751	1 217,34	20	440,00

Sumber/Source: Dinas Pangan dan Perikanan Kabupaten Mojokerto/ food and fishery service of Mojokerto Regency

Tabel
Table 5.5.4

Produksi dan Nilai Produksi Perikanan Menurut Jenis Ikan di Kabupaten Mojokerto, 2020
Production and Fishery Production Value by Kind of Fish in Mojokerto Regency (ton), 2020

Kecamatan Subdistrict	Produksi (Ton) Production		Harga (Ribu Rupiah) Price	Nilai Produksi Omzet
	Perairan Umum Inland Water	Waduk Reservoir		
(1)	(2)	(3)	(4)	(5)
Mas	1,3	0,8	19.000	39.900
Tawes	22	15,2	20.000	744.000
Mujair	24,8	18	12.000	513.600
Nila	28,8	22	20.000	1.016.000
Gabus	3,6	2,7	36.000	226.800
Lele	1,6	1,1	15.000	40.500
Sepat Rawa	2,7	2	10.000	47.000
Keting	1,4	0,9	12000	27.600
Patin Jambal	5,4	3	30.000	252.000
Ikan Lain	3	1,4	12.000	52.800
Udang Galah	2,9	2	30000	147.000
Kabupaten Mojokerto	97,5	69,1		3.107.200

Sumber/Source: Dinas Pangan dan Perikanan Kabupaten Mojokerto/ food and fishery service of Mojokerto Regency

5.5 KEHUTANAN

FORESTRY

Tabel 5.5.1 Luas Kawasan Hutan dan Konservasi Perairan Menurut Kecamatan di Kabupaten Mojokerto (ribu ha), 2020
Table 5.5.1 Extent of Forest Area, Inland Water, Coastal, and Marine Ecosystem by Subdistrict in Mojokerto Regency, 2020
(thousand ha)

Kecamatan Subdistrict	Hutan Lindung Protection Forest	Hutan Produksi Terbatas Limited Production Forest	Hutan Produksi Tetap Permanent Production Forest
(1)	(2)	(3)	(4)
01 Jatirejo	-	-	-
02 Gondang	-	-	-
03 Pacet	-	-	-
04 Trawas	-	-	-
05 Ngoro	-	-	-
06 Punggging	-	-	-
07 Kutorejo	-	-	-
08 Mojosari	-	-	-
09 Bangsal	-	-	-
10 Mojoanyar	-	-	-
11 Dlanggu	-	-	-
12 Puri	-	-	-
13 Trowulan	-	-	-
14 Sooko	-	-	-
15 Gedeg	-	-	-
16 Kemlagi	-	-	1 159,4
17 Jetis	-	-	552,1
18 Dawarblandong	-	-	2 212,7
Kabupaten Mojokerto	-	-	3 924,20

Catatan/Note :Berdasarkan Keputusan Menteri Lingkungan Hidup dan Kehutanan Tentang Penunjukan kawasan Hutan dan Perairan Serta Tata Guna Hutan Kesepakatan (TGHK)/ Based on Environment and Forestry Ministerial Decree on The Designation of Provincial Forest Area, Inland Water, Coastal and Marine Ecosystem and Forest Land Use by Consensus

Sumber/Source: Perum Perhutani (KPH Mojokerto, KPH Jombang, KPH Pasuruan)/ Forestry Estate (Forest Administratratot District of Mojokerto, Jombang, and Pasuruan)

Tabel
Table 5.5.2

Luas Kawasan Hutan dan Perairan Menurut Kecamatan di Kabupaten Mojokerto (hektar), 2020
Forest and Inland Water Area by Subdistrict in Mojokerto Regency (hectare), 2020

Kecamatan <i>Subdistrict</i>	Terbatas <i>Limited</i>	Tetap <i>Permanent</i>	Dapat Dikonversi <i>Convertible</i>
(1)	(2)	(3)	(4)
01 Jatirejo	-	-	-
02 Gondang	-	-	-
03 Pacet	-	-	-
04 Trawas	-	-	-
05 Ngoro	-	-	-
06 Pungging	-	-	-
07 Kutorejo	-	-	-
08 Mojosari	-	-	-
09 Bangsal	-	-	-
10 Mojoanyar	-	-	-
11 Dlanggu	-	-	-
12 Puri	-	-	-
13 Trowulan	-	-	-
14 Sooko	-	-	-
15 Gedeg	-	-	-
16 Kemplagi	-	-	1 159,4
17 Jetis	-	-	552,1
18 Dawarblandong	-	-	2 212,7
Kabupaten Mojokerto	-	-	3 924,2

Catatan/Note :Berdasarkan Keputusan Menteri Lingkungan Hidup dan Kehutanan Tentang Penunjukan kawasan Hutan dan Perairan Serta Tata Guna Hutan Kesepakatan (TGHK)/ Based on Environment and Forestry Ministerial Decree on The Designation of Provincial Forest Area, Inland Water, Coastal and Marine Ecosystem and Forest Land Use by Consensus

Sumber/Source: Perum Perhutani (KPH Mojokerto, KPH Jombang, KPH Pasuruan)/ Forestry Estate (Forest Administratrot District of Mojokerto, Jombang, and Pasuruan)

Tabel
Table 5.5.3**Produksi Kayu Hutan Menurut Jenis Produksi di
Kabupaten Mojokerto (m3), 2016 -2020**
*Timber Production by Type of Product in Mojokerto Regency
(m3), 2016 -2020*

Tahun <i>Year</i>	Kayu Bulat <i>Logs</i>	Kayu Gergajian <i>Sawn Timber</i>	Kayu Lapis <i>Plywood</i>
(1)	(2)	(3)	(4)
2016	-	-	-
2017	781,60	-	-
2018	519,92	-	-
2019	-	-	-
2020	361,27	-	-

Sumber/Source: Perum Perhutani (KPH Mojokerto, KPH Jombang, KPH Pasuruan)/ *Forestry Estate (Forest Administration District of Mojokerto, Jombang, and Pasuruan)*

Statistik

Air Bersih Kabupaten Mojokerto

Clean Water Statistics Mojokerto Regency

2020

Jumlah Pelanggan
Number of Customers

29.691

Air Disalurkan
Distributed Water

4.838.141

M kubik
m cubic

Nilai
Value

26.991,94

Juta Rupiah
million Rupiah



PENJELASAN TEKNIS

1. Pertambangan adalah suatu kegiatan pengambilan endapan bahan galian berharga dan bernilai ekonomis dari dalam kulit bumi, di bawah permukaan bumi dan di bawah permukaan air.
2. Perusahaan Listrik Negara (PLN) adalah Perusahaan Umum Milik Negara yang mempunyai aktivitas kegiatan pembangkitan, transmisi, dan distribusi tenaga listrik.
3. Perusahaan Air Bersih adalah perusahaan yang mempunyai aktivitas dalam penampungan, penjernihan, dan penyaluran air baku atau air bersih dari terminal air melalui saluran air, pipa tangga, perusahaan industri, atau pengguna komersial lainnya
4. Jumlah listrik/gas/air bersih yang terjual adalah banyaknya listrik/gas/air bersih yang disalurkan kepada para pelanggan.

TECHNICAL NOTES

1. *Mining is an activity of taking economically valued material from within the earth layer, under earth surface, and under water level.*
2. *State Electricity Company (PLN) is a State owned company that has activities for electricity production, transmission and electricity distribution.*
3. *The Water Supply Company (PDAM) is a company with several activities such as the collection and purification of water and the distribution of water to households, industries, and other commercial users.*
4. *Sold electricity/gas/cleaned water is total electricity/gas/cleaned water distributed to customers.*

ULASAN

Data yang disajikan dalam bab ini meliputi data listrik dan air yang bersumber dari Perusahaan Listrik Negara (PLN) dan Perusahaan Daerah Air Minum (PDAM) di Kabupaten Mojokerto.

Berdasarkan data dari (PLN), jumlah pelanggan listrik di Kabupaten Mojokerto pada Bulan Desember tahun 2020 sebanyak 1.233.008 pelanggan.

Sementara itu, produksi listrik yang dihasilkan tahun 2020 sebesar 356.745.858 Kwh dengan nilai produksi sebesar 325.523 juta rupiah.

Adapun jumlah pelanggan air PDAM di Kabupaten Mojokerto tahun 2020 didominasi oleh pelanggan rumah tangga sebanyak 28.364. Selain itu, terdapat pelanggan dari sosial sebanyak 724, instansi pemerintah 212 pelanggan, niaga 351 pelanggan dan industri 39 pelanggan. Total air yang disalurkan ke pelanggan selama setahun sebesar 26.991 juta rupiah.

DESCRIPTION

This chapter contain data of electricity and clean water which sourced from State Electricity Company of Jawa Timur Distribution (PLN), Area of Mojokerto Service and Local Water Company of Mojokerto Regency.

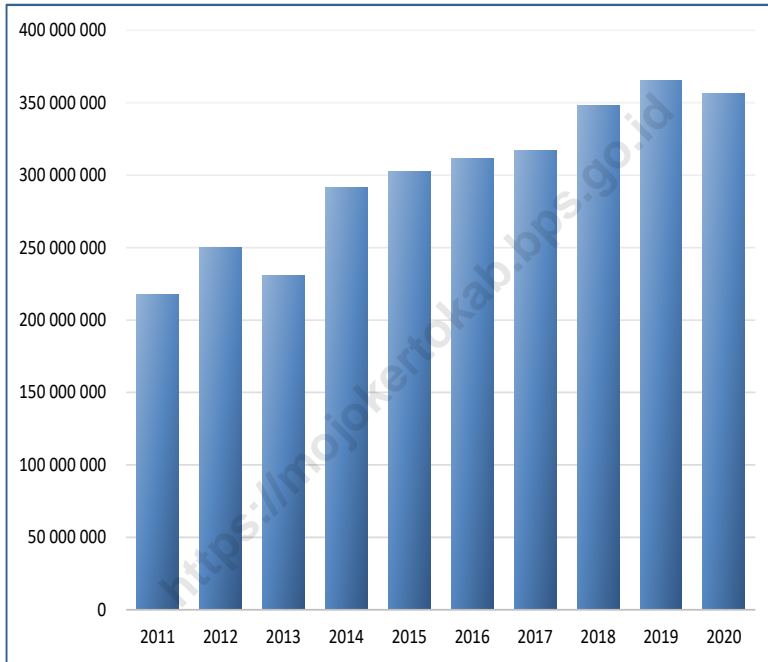
By data from PLN, amount of electricity customers in Mojokerto Regency in 2020 is 1.233.008 customers.

Besides, production of electricity in 2020 is 356.745.858 Kwh with the value of production is 325.523 million rupiah.

Besides that, amount of clean water customers in Mojokerto Regency in 2020 is dominated by household customers as many as 28.364. Then, besides household customers, there are customer from social 724 customers, government 212 customers, commerce 351 customers, and industry 39 pelanggan. Total of clean water which spread to customers in whole year is 26.991 million rupiah.

Gambar 6.1
Figures

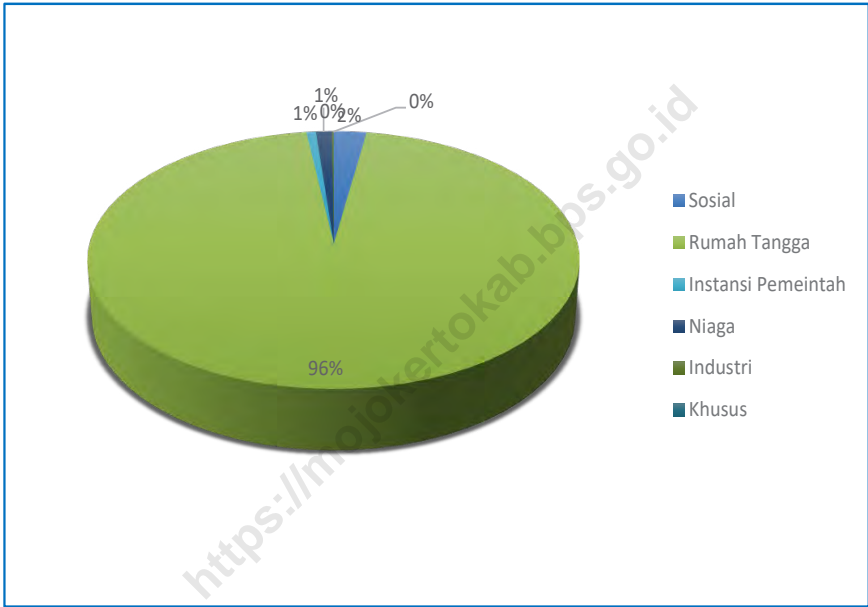
Produksi Listrik di Kabupaten Mojokerto, 2011-2020
Production of Electricity in Mojokerto Regency, 2011-2020



Sumber/Source : PT. PLN (Persero) Distribusi Jawa Timur Area Pelayanan Mojokerto/State Electricity Company of Jawa Timur Distribution, Area of Mojokerto Service

Gambar 6.2
Figures

Persentase Pelanggan Air Bersih Menurut Kategori Pelanggan di Kabupaten Mojokerto, 2020
Percentage of Clean Water Customer by Type of Customer in Mojokerto Regency, 2020



Sumber/Source: PDAM "DJOEBEL TIRTA" Kabupaten Mojokerto/ *Local State Drinking Water Enterprise "DJOEBEL TIRTA" of Mojokerto Regency*

Tabel
Table 6.1**Banyaknya Tenaga Listrik yang Disalurkan, Jumlah Pelanggan dan Nilai Produksi Per Bulan di Kabupaten Mojokerto, 2020**
Number Of Electrics Energy Distributed, Number of Consumers, and Value of Production per Month at Mojokerto Regency, 2020

Bulan Month	Listrik Disalurkan Number of Electrics Distributed (KWh)	Jumlah Pelanggan Number of Consumers	Nilai Produksi Value of Production (Rp)
(1)	(2)	(3)	(4)
01 Januari	360 707 287	1 202 793	365 086 305 586
02 Februari	347 556 160	1 205 527	352 960 822 323
03 Maret	365 597 411	1 208 967	355 020 756 185
04 April	346 449 310	1 211 809	314 996 078 137
05 Mei	317 649 054	1 213 840	287 536 920 755
06 Juni	326 972 857	1 214 842	297 599 354 983
07 Juli	346 708 735	1 217 439	315 301 546 931
08 Agustus	352 034 350	1 220 299	316 760 004 307
09 September	361 298 654	1 223 724	332 100 175 749
10 Oktober	370 375 394	1 226 557	339 009 706 915
11 November	367 939 780	1 229 832	336 674 751 215
12 Desember	356 745 858	1 233 008	325 523 399 864

Sumber/Source : PT. PLN (Persero) Unit Induk Distribusi Jawa Timur Unit Pelaksana Pelayanan (UP3) Mojokerto/State Electricity Company of Jawa Timur Distribution, Area of Mojokerto Service

Tabel
Table 6.2**Daya Terpasang, Produksi Listrik dan Listrik Terjual pada
Unit PLN di Kabupaten Mojokerto, 2011–2020**
**Installed Capacity, Production, and
Electricity Sold in Mojokerto Regency, 2011–2020**

Tahun Year	Daya Terpasang Installed Capacity (Kw)	Produksi Listrik Production (KWh)	Listrik Terjual Electricity Sold (KWh)
(1)	(2)	(3)	(4)
2011	1 112 904 220	217 339 554	134 114 118 361
2012	1 269 540 270	250 343 786	155 602 113 601
2013	1 404 753 390	230 553 621	165 978 431 311
2014	1 545 806 590	291 359 613	284 111 589 117
2015	1 649 229 280	302 612 520	290 001 847 451
2016	1 734 113 730	311 286 856	287 716 780 213
2017	1 823 518 290	317 040 339	313 319 929 767
2018	1 959 132 490	348 209 973	351 863 566 537
2019	2 054 506 640	365 553 009	369 679 435 368
2020	2 157 136 990	356 745 858	325 523 399 864

Sumber/Source : PT. PLN (Persero) Unit Induk Distribusi Jawa Timur Unit Pelaksana Pelayanan (UP3) Mojokerto/State Electricity Company of Jawa Timur Distribution, Area of Mojokerto Service

Tabel
Table 6.3**Jumlah Pelanggan dan Air yang Disalurkan Menurut Jenis Pelanggan di Kabupaten Mojokerto, 2020**
Number of Customers and Distributed Clean Water by Type of Consumers in Mojokerto Regency, 2020

Jenis Pelanggan <i>Type of Customer</i>	Pelanggan <i>Number of Customers</i>	Air Disalurkan <i>Distributed Water (m³)</i>	Nilai <i>Value (Rp)</i>
(1)	(2)	(3)	(4)
01 Sosial/ <i>Social</i>	724	181 638	584 419 450
02 Rumah Tangga/ <i>Houshold</i>	28 364	4 238 513	21 931 419 400
03 Instansi Pemerintah/ <i>Government</i>	212	86 233	637 267 650
04 Niaga/ <i>Trade</i>	351	147 636	1 206 874 500
05 Industri/ <i>Industry</i>	39	39 363	441 787 250
06 Khusus/ <i>Exclusive</i>	1	144 758	2 190 175 000
Jumlah <i>Total</i>	29 691	4 838 141	26 991 943 250

Sumber/*Source*: PDAM "DJOEBEL TIRTA" Kabupaten Mojokerto/ *Local State Drinking Water Enterprise "DJOEBEL TIRTA" of Mojokerto Regency*

Tabel 6.4 Jumlah Pelanggan Menurut Tipe Pelanggan dan Kecamatan di Kabupaten Mojokerto, 2020
Number of Customers by Type of Customers and Subdistrict in Mojokerto Regency, 2020

Kecamatan Subdistrict	Sosial	Rumah Tangga	Instansi Pemerintah	Niaga	Industri	Khusus
(1)	(2)	(3)	(4)	(5)	(6)	(6)
01 Jatirejo	3	69	2	-	-	-
02 Gondang	132	4 773	39	25	2	-
03 Pacet	147	5 735	40	66	2	-
04 Trawas	-	-	-	-	-	-
05 Ngoro	2	111	1	1	-	-
06 Pungging	58	1 918	7	26	6	-
07 Kutorejo	150	4 190	23	14	12	1
08 Mojosari	57	2 153	29	170	8	-
09 Bangsal	-	26	1	-	-	-
10 Mojoanyar	-	-	-	-	-	-
11 Dlanggu	37	1 136	4	10	-	-
12 Puri	-	-	-	-	-	-
13 Trowulan	-	10	1	1	1	-
14 Sooko	5	772	14	8	3	-
15 Gedeg	-	6	-	3	-	-
16 Kemlagi	18	1 047	11	4	1	-
17 Jetis	17	1 958	6	3	-	-
18 Dawarblandong	98	4 460	34	20	4	-
Kabupaten Mojokerto	724	28 364	212	351	39	1

Sumber/Source: PDAM "DJOEBEL TIRTA" Kabupaten Mojokerto/ Local State Drinking Water Enterprise "DJOEBEL TIRTA" of Mojokerto Regency

BAB

7

PARIWISATA

TOURISM

Wisata Alam



4
Obyek

Wisata Kreasi



15
Obyek

Jumlah Obyek
Wisata



13
Obyek

Wisata Edukasi



72
Obyek

Wisata Religi



Jumlah Restoran



Pacet 8 Restoran/
Rumah
Makan

Trawas 9 Restoran/
Rumah
Makan

Puri 4 Restoran/
Rumah
Makan



PENJELASAN TEKNIS**TECHNICAL NOTES**

1. Konsep dan definisi pariwisata mengikuti rekomendasi United Nations World Tourism Organization (UNWTO) dan International Union of Office Travel Organization (IUOTO).
 2. Wisatawan mancanegara (wisman) adalah setiap pengunjung yang mengunjungi suatu negara di luar tempat tinggalnya, didorong oleh satu atau beberapa keperluan tanpa bermaksud memperoleh penghasilan di tempat yang dikunjungi dan lamanya kunjungan tersebut tidak lebih dari satu tahun (12 bulan).
 3. Usaha penyedia akomodasi adalah usaha yang menyediakan pelayanan penginapan yang dapat dilengkapi dengan pelayanan pariwisata lainnya. Usaha penyediaan akomodasi dapat berupa hotel, vila, pondok wisata, bumi perkemahan, persinggahan karavan, dan akomodasi lainnya yang digunakan untuk tujuan pariwisata.
 4. Hotel adalah penyediaan akomodasi secara harian berupa kamar-kamar di dalam satu bangunan yang dapat dilengkapi dengan jasa pelayanan makan
1. *The concept and definition of tourism refers to the recommendation of the United Nations World Tourism Organization (UNWTO) and International Union of Office Travel Organization (IUOTO).*
 2. *An international visitor is any person visiting a country other than his usual place of residence for any reason other than for earning income in the country visited, and the length of stay is no more than one year (12 months).*
 3. *The business of providing accomodation is a bussiness that provides specialty services that can be equipped with other tourism services. It includes hotel, villa, cottage, camping, caravan stop, and other accomodation that are used for tourism purpose.*
 4. *Hotel is daily supply of accomodation rooms within a building which can be equipped with eating and drinking services, entertainment activities and/or*

PENJELASAN TEKNIS

dan minum, kegiatan hiburan dan atau fasilitas lainnya. Hotel terdiri dari hotel berbintang dan non bintang.

5. Hotel bintang adalah usaha penyediaan jasa pelayanan penginapan, makan minum serta jasa lainnya bagi umum dengan menggunakan sebagian atau seluruh bangunan. Usaha ini dikelola secara komersial serta memenuhi ketentuan persyaratan sebagai hotel bintang yang ditetapkan dalam surat keputusan instansi yang membinanya. Misalnya hotel bintang lima, hotel bintang empat, dan seterusnya.
6. Hotel non bintang mencakup hotel melati, penginapan remaja/ youth hostel, pondok wisata, motel, penginapan, dan losmen.

TECHNICAL NOTES

other facilities. Hotel consists of a classified hotel and a non classified hotel.

5. *A classified hotel is the business of providing an accomodation, eating and drinking as well as other services for the public by using a building or a part of a building. It is managed commercially and meets specified requirements as a star hotel (including diamonds) set forth in the decree of fostering agency. For example, five star hotel, four star hotel, and so on.*
6. *Hotel non star including jasmine hotel, adolescent lodging / youth hostel, tourism maisonette, motel, lodging, losmen and others.*

ULASAN

Pada bab ini menyajikan data mengenai bidang pariwisata di Kabupaten Mojokerto diantaranya data jumlah restoran atau rumah makan. Data yang ditampilkan bersumber dari Dinas Pariwisata, Kepemudaan dan Olahraga Kabupaten Mojokerto.

Pada tahun 2020 di Kabupaten Mojokerto terdapat rumah makan/restoran sebanyak 38. Kecamatan yang memiliki restoran terbanyak yaitu Kecamatan Trawas (9 restoran/rumah makan), Kecamatan Pacet (8 rumah makan/restoran), dan Kecamatan Puri terdapat 4 rumah makan/restoran.

Sementara itu, jumlah akomodasi hotel tahun 2020 sebanyak 18 hotel, dimana 8 hotel berada di wilayah Kecamatan Trawas dan 7 hotel di Kecamatan Pacet. Hal ini karena kedua kecamatan tersebut memiliki daya tarik tersendiri sebagai daerah wisata.

Di Kabupaten Mojokerto terdapat beberapa macam jenis objek wisata, dimana sebagian besar merupakan objek wisata religi yaitu 72 objek. Selain itu, terdapat wisata kreasi sebanyak 15 objek. Jumlah wisatawan domestik dan mancanegara pada tahun 2020 tercatat sebanyak 832.330 orang. Jumlah ini menurun dibandingkan wisatawan tahun 2019 sebanyak 1.868.232 orang, dikarenakan dampak pandemi.

DESCRIPTION

This chapter contain data about tourism in Mojokerto Regency, among others data about restaurant. Data about restaurant sourced from Sport, Teenager and Tourism of Mojokerto Regency.

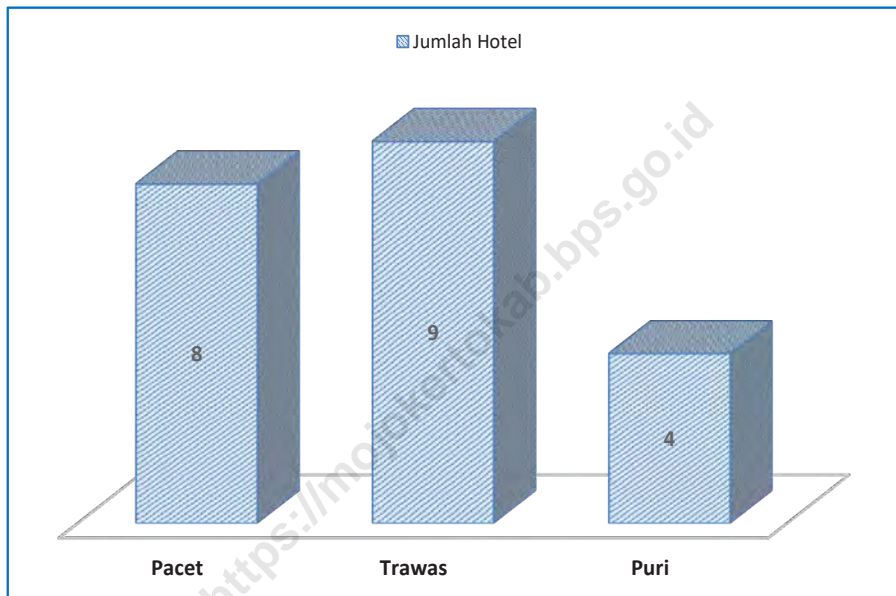
In 2020 at Mojokerto Regency, there are 38 restaurants, most of them located in Trawas Subdistrict (9 restaurants), Pacet Subdistrict (8 restaurants) and Puri Subdistrict (4 restaurants).

Besides, there are 18 hotel in Mojokerto Regency, which 8 hotels located in Trawas Subdistrict and 7 hotel located in Pacet Subdistrict. It is because of that two subdistrict have many tourism objects.

In Mojokerto Regency, there are many kind of tourism object, almost of them are religious tourism objek as many as 72 objects, and 15 recreation tourism objects. Numbers of international and domestic visitors in 2020 are 832.330 visitors. This amount decreased from 2019 (1.868.232) visitors because of pandemic effect.

Gambar 7.1
Figures

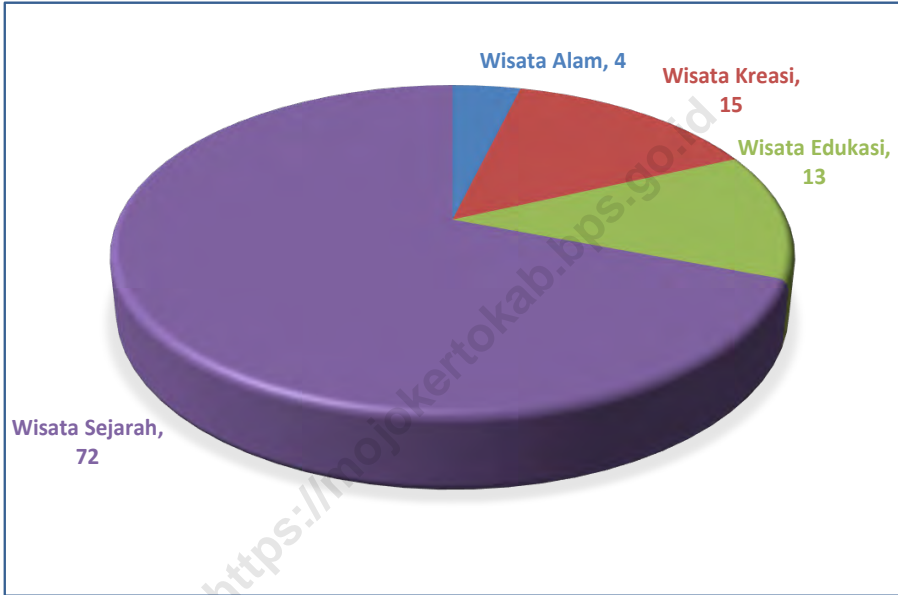
Jumlah Rumah Makan/Restoran di Kabupaten Mojokerto, 2020
Number of Restaurants in Mojokerto Regency, 2020



Sumber/Source: Dinas Pariwisata, Kepemudaan dan Olah Raga Kabupaten Mojokerto/ *Sport, Teenager and Tourism of Mojokerto Regency*

Gambar 7.2
Figures

Jumlah Obyek Wisata Menurut Jenis Obyek Wisata di Kabupaten Mojokerto, 2020
Number of Tourism Object by Type in Mojokerto Regency, 2020



Sumber/Source: Dinas Pariwisata, Kepemudaan dan Olah Raga Kabupaten Mojokerto/ Sport, Teenager and Tourism of Mojokerto Regency

Tabel
Table 7.1**Jumlah Rumah Makan/Restoran Menurut Kecamatan,
2019-2020**
Number of Restaurants by Subdistrict, 2019-2020

Kecamatan Subdistrict	2019	2020
(1)	(2)	(3)
1. Jatirejo	1	1
2. Gondang	1	1
3. Pacet	8	8
4. Trawas	9	9
5. Ngoro	1	1
6. Pungging	1	1
7. Kutorejo	1	1
8. Mojosari	2	2
9. Bangsal	2	2
10. Mojoanyar	2	2
11. Dlanggu	1	1
12. Puri	4	4
13. Trowulan	1	1
14. Sooko	2	2
15. Gedeg	2	2
16. Kemlagi		
17. Jetis		
18. Dawarblandong		
Kabupaten Mojokerto	38	38

Sumber/Source: Dinas Pemuda, Olahraga, Kebudayaan dan Pariwisata Kabupaten Mojokerto/*Teenager, Sport, Culture and Tourism Service of Mojokerto Regency*

Tabel
Table 7.2**Jumlah Akomodasi Hotel Menurut Kecamatan di
Kabupaten Mojokerto, 2019-2020**
**Number of Hotel Accommodations by Subdistrict in Mojokerto
Regency, 2019-2020**

Kecamatan Subdistrict	2019	2020
(1)	(2)	(3)
1. Jatirejo		
2. Gondang		
3. Pacet	7	7
4. Trawas	8	8
5. Ngoro		
6. Pungging	1	1
7. Kutorejo		
8. Mojosari		
9. Bangsal		
10. Mojoanyar		
11. Dlanggu		
12. Puri	1	1
13. Trowulan	1	1
14. Sooko		
15. Gedeg		
16. Kemlagi		
17. Jetis		
18. Dawarblandong		
Kabupaten Mojokerto	18	18

Sumber/Source: Dinas Pemuda, Olahraga, Kebudayaan dan Pariwisata Kabupaten Mojokerto/*Teenager, Sport, Culture and Tourism Service of Mojokerto Regency*

Tabel
Table 7.3**Jumlah Wisatawan Mancanegara dan Domestik di
Kabupaten Mojokerto, 2019-2020**
*Number of International and Domestic Visitors in Mojokerto
Regency, 2019-2020*

Kecamatan Subdistrict	Wisatawan Visitors		Jumlah Total
	Mancanegara International	Domestik Domestic	
(1)	(2)	(3)	(4)
2016			
2017			
2018			
2019	1 046	1 867 186	1 868 232
2020	9	832 321	832 330

Sumber/Source: Dinas Pemuda, Olahraga, Kebudayaan dan Pariwisata Kabupaten Mojokerto/*Teenager, Sport, Culture and Tourism Service of Mojokerto Regency*

Tabel
Table 7.4**Jumlah Objek Wisata Menurut Jenis dan Kecamatan di Kabupaten Mojokerto, 2020**
Number of Tourism Object by Type and Subdistrict in Mojokerto Regency, 2020

Kecamatan Subdistrict	Wisata Alam Natural Tourism	Wisata Kreasi Creation Tourism	Wisata Edukasi dan Minat Khusus Educational and Special Interest Tourism	Wisata Sejarah dan Religi Historical and Religious Tourism
(1)	(2)	(3)		
1. Jatirejo		1		4
2. Gondang		2		5
3. Pacet	2	8		6
4. Trawas	2	1	9	20
5. Ngoro				5
6. Pungging				1
7. Kutorejo				1
8. Mojosari				1
9. Bangsal				1
10. Mojoanyar		1		
11. Dlanggu		1	2	
12. Puri			1	1
13. Trowulan			1	22
14. Sooko		1		2
15. Gedeg				
16. Kemlagi				3
17. Jetis				
18. Dawarblandong				
Kabupaten Mojokerto	4	15	13	72

Sumber/Source: Dinas Pemuda, Olahraga, Kebudayaan dan Pariwisata Kabupaten Mojokerto/*Teenager, Sport, Culture and Tourism Service of Mojokerto Regency*

BAB

8

TRANSPORTASI DAN KOMUNIKASI

TRANSPORTATION AND COMMUNICATION

Jumlah Pengusaha dan Armada Number of Entrepreneur and Fleet

Bus Buses

Pengusaha
Entrepreneur

16

Armada
Fleet

207



Truk Trucks

Pengusaha
Entrepreneur

33

Armada
Fleet

167



PENJELASAN TEKNIS**TECHNICAL NOTES**

- | | |
|-------------------------------------------------------------------------------------------------------------------------------------------------------------------------------------------------------------------------------------------------------------------------------------------------------------------------------------------------------------------------|------------------------------------------------------------------------------------------------------------------------------------------------------------------------------------------------------------------------------------------------------------------------------------------------------------------------------------------------------------|
| <p>1. Data transportasi dan komunikasi meliputi:</p> <ol style="list-style-type: none"> a. Panjang jalan b. Angkutan darat c. Pos dan telekomunikasi | <p>1. <i>Data on transportation and communications cover:</i></p> <ol style="list-style-type: none"> a. <i>Length of road</i> b. <i>Land transportation</i> c. <i>Post and telecommunication</i> |
| <p>2. Kendaraan bermotor adalah setiap kendaraan yang digerakkan oleh peralatan teknik yang ada pada kendaraan tersebut, biasanya digunakan untuk angkutan orang atau barang di atas jalan raya selain kendaraan yang berjalan di atas rel. Kendaraan bermotor yang dicatat adalah semua jenis kendaraan kecuali kendaraan bermotor TNI/Polri dan Korps Diplomatik.</p> | <p>2. <i>Motor vehicles are any kind of vehicles motorized by machine set up in those vehicles, they are usually used for transporting peoples or goods on roads except vehicles moving along a railway line. The data cover all kinds of motor vehicles except those belong to Indonesia Army Force Indonesian State Police and Diplomatic Corps.</i></p> |
| <p>3. Mobil penumpang adalah setiap kendaraan bermotor yang dilengkapi dengan tempat duduk untuk sebanyak-banyaknya delapan orang, tidak termasuk tempat duduk untuk pengemudi, baik dilengkapi atau tidak dilengkapi bagasi.</p> | <p>3. <i>Passenger cars are any motor vehicles with no more than eight seats, excluding seat for driver, it can be with or without hoot.</i></p> |
| <p>4. Mobil bis adalah setiap kendaraan bermotor yang dilengkapi dengan tempat duduk untuk lebih dari delapan orang, tidak termasuk tempat duduk untuk pengemudi, baik dilengkapi atau tidak dilengkapi bagasi.</p> | <p>4. <i>Buses are large passenger cars having seats for more than eight passengers, excluding seat for driver, it can be with or without hoot.</i></p> |
| <p>5. Mobil truk adalah setiap kendaraan bermotor yang</p> | <p>5. <i>Trucks are any motor vehicles used to transport goods excluding</i></p> |

digunakan untuk angkutan barang, selain mobil penumpang, mobil bis dan kendaraan bermotor roda dua.

passenger cars, buses, and motorcycles.

6. Data panjang jalan negara dan jalan provinsi bersumber dari DPU Bina Marga Provinsi Jawa Timur. Sedangkan jalan kabupaten bersumber dari DPU Bina Marga Kabupaten Mojokerto.
 7. Kantor pos adalah tempat pemberi pelayanan komunikasi tertulis dan atau surat elektronik, layanan paket, layanan logistik, layanan transaksi keuangan, dan layanan keagenan pos untuk kepentingan umum.
 8. Telekomunikasi adalah setiap pemancaran, pengiriman, dan atau penerimaan dari setiap informasi dalam bentuk tanda-tanda, isyarat, tulisan, gambar, suara dan bunyi melalui sistem kawat, optik, radio atau sistem elektromagnetik lainnya.
 9. Internet adalah sebuah jaringan komputer publik di seluruh dunia. Internet menyediakan akses ke sejumlah layanan komunikasi termasuk World Wide Web dan membawa email, berita, hiburan dan file data.
6. *Data on the length of state and provincial roads were taken from the Public Work Service Bina Marga of East Java Province. While the regency roads data were taken from Public Bina Marga of Mojokerto Regency.*
 7. *Post office is a service provider facility of written communication and or electronic mail, parcel service, logistics services, financial transaction services, and postal services to the public.*
 8. *Telecommunication includes every transmitting, delivering and or receiving from every information of marking, signal, article, picture, sound and voice through strand of wire system, optic, radio, or other electromagnetic system.*
 9. *The internet is a worldwide public computer network. It provides access to a number of communication services including the World Wide Web and carries e-mail, news, entertainment and data files.*

ULASAN

Pada bab ini menyajikan data terkait perkembangan transportasi dan komunikasi di Kabupaten Mojokerto. Data yang disajikan bersumber dari Dinas Pekerjaan Umum dan Penataan Ruang Kabupaten Mojokerto, Dinas Perumahan Rakyat , Kawasan Pemukiman dan Perhubungan.

Pada tahun 2020, di Kabupaten Mojokerto tercatat panjang jalan kabupaten/kota sepanjang 1.041,32 km. Dimana setengahnya atau 620,75 km jalan dalam kondisi baik. Untuk mendukung kelancaran akses transportasi, pemerintah telah membangun 607 jembatan yang terdiri dari 239 jembatan beton, 228 jembatan komposit, 36 jembatan besi dan 104 jembatan lainnya.

Sementara itu, jumlah pengusaha truk pada tahun 2020 tercatat sebanyak 33 pengusaha dengan total jumlah armada 167 truk, dan pengusaha bus sebanyak 16 dengan jumlah total armada 217 bus. Jumlah pengusaha bus tersebut mengalami kenaikan dibanding tahun sebelumnya 15 pengusaha dengan jumlah total armada 210 bus.

Pada tahun 2020, jumlah kantor pos pembantu sebanyak 18 unit yang terdapat di masing-masing kecamatan.

DESCRIPTION

This chapter containt data about development in transportation and communication section in Mojokerto Regency. Data sourced from Department Public Work and Spatial Manage of Mojokerto Regency, Department of Public Housing, Resettlement and Transportation Area of Mojokerto Regency.

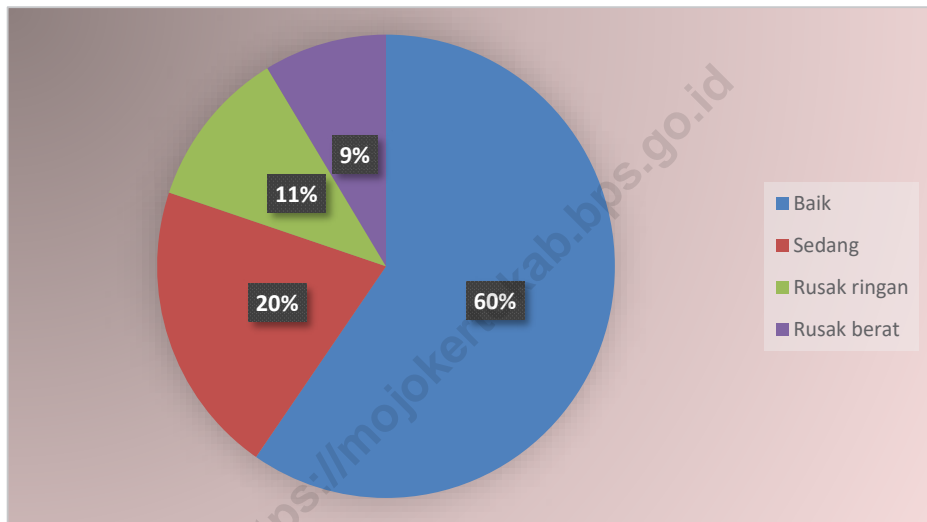
In 2020, Government of Mojokerto Regency have registered the lenght of regency roads is 1.041,32 km. Which is half of them (620,75 km) in good condition. To support continuity of transportation access, the government has built up 607 bridge which consist of 239 concrete bridge, 228 composit bridge, 36 iron bridge, 104 etc.

Beside, number of entrepreneur of ruck in 2020 have registered about 33 entrepreneur and the fleets of trucks is 167, and the number of entrepreneur of bus is 16 which the fleets of bus are 217. This number is increased compared last year, which registered 15 bus enterpreneur and 210 fleets of bus.

In 2020, there is 18 Post Office Subsidiaries which spread in all Subdistrict.

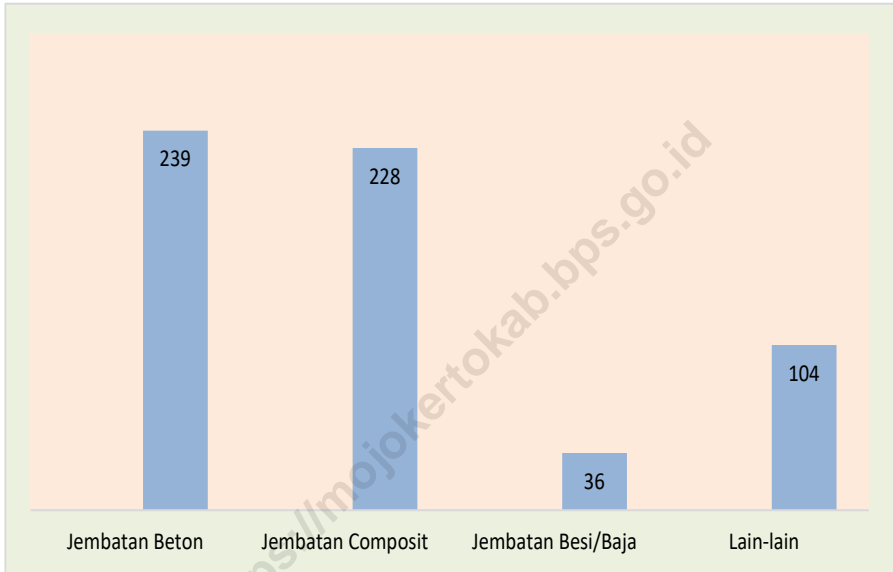
Gambar 8.1
Figures

Persentase Panjang Jalan Menurut Kondisi Jalan di Kabupaten Mojokerto (km), 2020
Percentage Length of Roads by Condition of Roads in Mojokerto Regency (km), 2020



Sumber/Source: Dinas Pekerjaan Umum dan Penataan Ruang Kabupaten Mojokerto/ *Public Work and Spatial Manage Mojokerto Regency*

Gambar 8.2 Banyaknya Jembatan di Kabupaten Mojokerto, 2020
Figures *Number of Bridge in Mojokerto Regency, 2020*



Sumber/Source: Dinas Pekerjaan Umum dan Penataan Ruang Kabupaten Mojokerto/ *Public Work and Spatial Manage Mojokerto Regency*

8.1 TRANSPORTASI TRANSPORTATION

Tabel 8.1.1 **Panjang Jalan Menurut Tingkat Kewenangan Pemerintahan di Kabupaten Mojokerto (km), 2020**
Table 8.1.1 **Length of Roads by Level of Government Authority in Mojokerto Regency (km), 2020**

Tingkat Kewenangan Pemerintahan Level of Government Authority	2020
(1)	(2)
Negara/State	
Provinsi/Province	
Kabupaten/Kota Regency/Municipality	1 041,32
Jumlah/Total	1 041,32

Sumber/Source: Dinas Pekerjaan Umum dan Penataan Ruang Kabupaten Mojokerto/ *Public Work and Spatial Manage Mojokerto Regency*

Tabel 8.1.2 Panjang Jalan Menurut Jenis Permukaan Jalan di Kabupaten Mojokerto (km), 2020
Table *Length of Roads by Type of Road Surface in Mojokerto Regency (km), 2020*

Jenis Permukaan Jalan Type of Road Surface	2020
(1)	(2)
Aspal/Paved	544,997
Kerikil/Gravel	-
Tanah/Soil	-
Lainnya/Others	638,723
Jumlah/Total	1 041,324

Sumber/Source: Dinas Pekerjaan Umum dan Penataan Ruang Kabupaten Mojokerto/ *Public Work and Spatial Manage Mojokerto Regency*

Tabel 8.1.3 Panjang Jalan Menurut Kondisi Jalan di Kabupaten Mojokerto (km), 2020
Table 8.1.3 Length of Roads by Condition of Roads in Mojokerto Regency (km), 2020

Kondisi Jalan Condition of Roads	2020
(1)	(2)
Baik/Good	620,75
Sedang/Moderate	213,93
Rusak/Damage	116,311
Rusak Berat/Severely Damage	90,333
Jumlah/Total	1 041,32

Sumber/Source: Dinas Pekerjaan Umum dan Penataan Ruang Kabupaten Mojokerto/ Public Work and Spatial Manage Mojokerto Regency

Tabel 8.1.4 **Banyaknya Jembatan di Kabupaten Mojokerto, 2018 - 2020**
Table **Number of Bridges in Mojokerto Regency, 2018 - 2020**

Jenis Jembatan	2018	2019	2020
(1)	(2)	(3)	(4)
Jembatan Beton	374	374	239
Jembatan Composit	113	113	228
Jembatan Besi/Baja	15	15	36
Lain- lain	105	105	104
Jumlah	607	607	607

Sumber/Source: Dinas Pekerjaan Umum dan Penataan Ruang Kabupaten Mojokerto/ *Public Work and Spatial Manage Mojokerto Regency*

Tabel 8.1.5 Jumlah Kendaraan yang Melintasi Wilayah Kabupaten Mojokerto, 2018 - 2020
Number of Vehicle Getting Through Mojokerto Regency Areas, 2018 - 2020

Jenis Jembatan	Jumlah Kendaraan			Jumlah Kendaraan Domisili Kab. Mojokerto		
	Number of Vehicle			Number of Vehicle Remain to Mojokerto Regency		
	2018	2019	2020	2018	2019	2020
(1)	(2)	(3)	(4)	(5)	(6)	(7)
Antar Kota Dalam Propinsi <i>Transportation between The Two City in Province</i>	47		11	47		11
Angkutan Perbatasan <i>Transportation of Frontier</i>	194	64	77	194	64	77
Angkutan Pedesaan <i>Rural Transportation</i>	23		15	23		15
Angkutan Kota <i>Transportation of Town</i>		95			95	
Jumlah	264	159	103	264	159	103

Sumber/Source: Dinas Perumahan Rakyat Kawasan Pemukiman dan Perhubungan/ Department of Public Housing Resettlement and Transportation Areas

Tabel 8.1.6 Jumlah Kendaraan yang Melintasi Wilayah Kabupaten Mojokerto, 2018 - 2020
Number of Vehicle Getting Through Mojokerto Regency Areas, 2018 - 2020

Kode/ Code	Trayek / Route	Jenis Kendaraan Kind of Vehicle		Jumlah/ Total
		MPU	Mikrolet	
(1)	(2)	(3)	(4)	(5)
LS	Lespadangan - Simongagrok	-	-	-
LT	Lespadangan - Tapen	-	-	-
LK 1	Lespadangan - Berat - Kemlagi	-	-	-
LK 2	Lespadangan - Perning - Kemlagi	-	-	-
MD	Mojokerto - Dinoyo	-	-	-
BP 1	Brangkal - Pohjejer	-	-	-
BP 2	Brangkal - Pandan	-	-	-
BM	Brangkal - Kutorejo - Mojosari	-	-	-
MP 1	Mojokerto - Pacet	-	12	12
MT 1	Mojokerto - Pacet - Trawas	-	15	15
MT 2	Mojosari - Pungging - Trawas	-	-	-
MM	Mojokerto - Mojosari	-	20	20
MP 2	Mojokerto - Modopuro - Pandan Arum	-	-	-
KP	Kertojoyo - Punggul	-	-	-
MK	Mojosari - Kwatu	-	-	-
MK 1	Mojosari - Krian	-	7	7
TP	Trawas - Pandaan	-	4	4
PR	Pacing-Randugenengan	-	-	-
MGP	Mojosari-Gempol-Porong	-	20	20
	Mojokerto-Lespadangan	-	14	14
Jumlah/ Total	2020	-	92	92
	2019	39	120	159
	2018	39	120	159

Sumber/Source: Dinas Perumahan Rakyat Kawasan Pemukiman dan Perhubungan/ Department of Public Housing Resettlement and Transportation Areas

Tabel 8.1.7 Jumlah Kendaraan Wajib Uji Menurut Jenis Kendaraan dan Bahan Bakar, 2020
Table *Number of Vehicle Obligated to Test by Kinds and Fuel, 2020*

Jenis Kendaraan/ Kind of Vehicle	Umum/ Commercialize			Bukan Umum/ Private		
	Bensin/ Gasoline	Solar/ Machine Fuel	Jumlah/ Total	Bensin/ Gasoline	Solar/ Machine Fuel	Jumlah/ Total
(1)	(2)	(3)	(4)	(5)	(6)	(7)
Mobil Penumpang Passengers Transportation	-	403	403	-	-	-
Mobil Bis / Bus	-	3 172	3 172	-	4 516	4 516
Mobil Barang Commodities Car	-	57 589	57 589	-	121 352	121 352
Kendaraan Khusus Particular Vehicle	-	1 414	1 414	-	557	557
Kereta Gandengan Connected Carriage	-	1 562	1 562	-	213	213
Kereta Tempelan Bordering Carriage	-	4 679	4 679	-	169	169
Lainnya / Others	-	-	-	-	-	-
2020	-	68 819	68 819	-	126 807	126 807
2019	127	5 191	5 318	4 521	4 906	10 427
2018	152	4 731	4 883	4 381	5 419	9 800

Sumber/Source: Dinas Perumahan Rakyat Kawasan Pemukiman dan Perhubungan/ Department of Public Housing Resettlement and Transportation Areas

Tabel 8.1.8 Jumlah Pengusaha dan Armada Truk, 2020
Table 8.1.8 Number of Entrepreneur and Fleet of Trucks, 2020

Jenis Kendaraan/ Kind of Vehicle		2018		2019		2020	
		Pengusaha/ Gasoline	Armada/ Fleet	Pengusaha/ Gasoline	Armada/ Fleet	Pengusaha/ Gasoline	Armada/ Fleet
(1)	(2)	(3)	(4)	(5)	(6)	(7)	(8)
01	Jatirejo	1	22	1	7	-	-
02	Gondang	1	5	1	5	2	10
03	Pacet	-	-	1	10	2	10
04	Trawas	1	9	-	-	-	-
05	Ngoro	1	14	1	5	4	21
06	Pungging	3	18	3	15	5	26
07	Kutorejo	-	-	-	-	-	-
08	Mojosari	3	50	1	5	5	25
09	Bangsals	2	14	1	5	2	10
10	Mojoanyar	1	58	-	-	1	5
11	Dlanggu	-	-	-	-	-	-
12	Puri	3	34	3	17	5	25
13	Trowulan	3	23	1	5	3	15
14	Sooko	2	15	1	7	2	10
15	Gedeg	-	-	-	-	1	5
16	Kemlagi	1	80	1	72	1	5
17	Jetis	1	6	1	5	-	-
18	Dawarblandong	1	5				
Jumlah/Total		24	353	16	158	33	167

Sumber/Source: Dinas Perumahan Rakyat Kawasan Pemukiman dan Perhubungan/ Department of Public Housing Resettlement and Transportation Areas

Tabel 8.1.9 Jumlah Pengusaha dan Armada Bus, 2020
Table Number of Entrepreneur and Fleet of Bus, 2020

Kecamatan/ Subdistrict	2018		2019		2020	
	Pengusaha/ Gasoline	Armada/ Fleet	Pengusaha/ Gasoline	Armada/ Fleet	Pengusaha/ Gasoline	Armada/ Fleet
(1)	(2)	(3)	(4)	(5)	(6)	(7)
01 Jatirejo	-	-	-	-	-	-
02 Gondang	-	-	-	-	-	-
03 Pacet	-	-	-	-	-	-
04 Trawas	1	8	1	10	1	10
05 Ngoro	1	14	1	14	1	14
06 Pungging	1	6	1	6	1	6
07 Kutorejo						
08 Mojosari	3	50	4	55	5	62
09 Bangsal	1	9	2	14	2	14
10 Mojoanyar	1	58	1	58	1	58
11 Dlanggu	-	-	-	-	-	-
12 Puri	1	22	1	22	1	22
13 Trowulan	2	18	2	18	2	18
14 Sooko	1	8	1	8	1	8
15 Gedeg	-	-	-	-	-	-
16 Kemlagi	-	-	-	-	-	-
17 Jetis	-	-	-	-	-	-
18 Dawarblandong	-	-	1	5	1	5
Jumlah/ Total	12	193	15	210	16	217

Sumber/Source: Dinas Perumahan Rakyat Kawasan Pemukiman dan Perhubungan/ Department of Public Housing Resettlement and Transportation Areas

8.2 KOMUNIKASI COMMUNICATION

Tabel 8.2.1 Jumlah Kantor Pos Pembantu Menurut Kecamatan di Kabupaten Mojokerto, 2017–2020
Number of Post Offices Subsidiaries by Subdistrict in Mojokerto Regency, 2017–2020

Kecamatan Subdistrict	2017	2018	2019	2020
(1)	(2)	(3)	(4)	(5)
01 Jatirejo	1	1	1	1
02 Gondang	1	1	1	1
03 Pacet	1	1	1	1
04 Trawas	1	1	1	1
05 Ngoro	1	1	1	1
06 Punggging	1	1	1	1
07 Kutorejo	1	1	1	1
08 Mojosari	1	1	1	1
09 Bangsal	1	1	1	1
10 Mojoanyar	1	1	1	1
11 Dlanggu	1	1	1	1
12 Puri	1	1	1	1
13 Trowulan	1	1	1	1
14 Sooko	1	1	1	1
15 Gedeg	1	1	1	1
16 Kemlagi	1	1	1	1
17 Jetis	1	1	1	1
18 Dawarblandong	1	1	1	1
Kabupaten Mojokerto	18	18	18	18

Sumber/Source: PT. POSINDONESIA Mojokerto

Tabel 8.2.2 **Indikator Komunikasi di Kabupaten Mojokerto, 2018 - 2020**
Table **Communication Indicator in Mojokerto Regency Areas, 2018 - 2020**

Uraian	2018	2019	2020
(1)	(2)	(3)	(4)
Jumlah Pengunjung yang menggunakan fasilitas Telecenter	31	36	-
Jumlah Stasiun Radio	1	1	1
Jumlah Pemohon Informasi Publik	-	28	10
Jumlah Pengaduan Pelayanan Publik Nasional (LAPOR! SP4N)	52	76	205
Jumlah Pengakses Layanan Informasi Yang Terlayani	-	66	-
Jumlah Pengakses Layanan Informasi berbasis TIK	-	-	-
Jumlah Provider	10	11	11
Menara Telekomunikasi	219	220	227

Sumber/Source: Dinas Komunikasi dan Informasi/ *Communication and Information Service*

Tabel
Table 8.2.3

**Banyaknya Kegiatan Penerangan Menurut Media Yang
Digunakan 2020**
Number of Socialize Activity by Media 2020

Kecamatan Subdistrict	Komunikasi Interaktif		
	Langsung/Tatap Muka	Mobil/Siaran Keliling	Panggung/ Pertunjukan Rakyat
	<i>Direct</i>	<i>Mobile</i>	<i>Demonstrating</i>
(1)	(2)	(3)	(4)
Januari/January	19	–	–
Februari/February	17	–	–
Maret/March	12	–	–
April/April	6	12	–
Mei/May	8	17	–
Juni/June	8	–	–
Juli/July	9	–	–
Agustus/August	6	–	–
September/September	6	–	–
Oktober/October	9	14	–
Nopember/November	8	–	–
Desember/Decemcer	6	–	–
Jumlah/Total	114	43	0

Sumber/Source: Dinas Komunikasi dan Informasi/ *Communication and Information Service*

Lanjutan Tabel/*Continued Table* 8.2.3

Kecamatan Subdistrict	Pameran Keliling Mobile Exhibition	Spanduk Banner	Media Cetak Buletin Demonstrating
(1)	(5)	(6)	(7)
Januari/January	–	–	100
Februari/February	–	–	100
Maret/March	–	4	100
April/April	–	5	100
Mei/May	–	–	100
Juni/June	–	–	100
Juli/July	–	15	100
Agustus/August	–	–	100
September/September	–	–	100
Oktober/October	–	–	100
Nopember/November	–	2	115
Desember/Decemcer	–	1	112
Jumlah/Total	0	27	1 227

Sumber/*Source*: Dinas Komunikasi dan Informasi/ *Communication and Information Service*

Lanjutan Tabel/*Continued Table* 8.2.3

Kecamatan Subdistrict	Siaran Radio Radio	Dialog Interaktif/ Talkshow Dialogue	Siaran Pers/Surat Kabar Broadcast
(1)	(8)	(9)	(10)
Januari/January	25	19	–
Februari/February	25	17	–
Maret/March	25	12	–
April/April	25	6	–
Mei/May	25	8	–
Juni/June	25	8	–
Juli/July	25	9	–
Agustus/August	25	6	–
September/September	25	6	–
Oktober/October	25	9	–
Nopember/November	25	8	1
Desember/Decemcer	25	6	1
Jumlah/Total	300	114	2

Sumber/*Source*: Dinas Komunikasi dan Informasi/ *Communication and Information Service*

Lanjutan Tabel/Continued Table 8.2.3

Kecamatan Subdistrict	Tabloid Tabloid	Pengolahan Data Elektronik Data Processing Electronic	Pameran Pembangunan Development Exhibition
(1)	(11)	(12)	(13)
Januari/January	-	-	-
Februari/February	-	-	-
Maret/March	-	-	-
April/April	-	-	-
Mei/May	-	-	-
Juni/June	-	-	-
Juli/July	-	-	-
Agustus/August	-	-	-
September/September	-	-	-
Oktober/October	-	-	-
Nopember/November	-	-	-
Desember/Decemcer	-	-	-
Jumlah/Total	0	0	0

Sumber/Source: Dinas Komunikasi dan Informasi/ Communication and Information Service

BAB

9

PERBANKAN, KOPERASI DAN HARGA-HARGA

BANKING, COOPERATIVE AND PRICES



Jumlah Koperasi di Kabupaten Mojokerto
sebanyak

773 unit

Koperasi Aktif **712**

Koperasi Tidak Aktif **61**

*The number of cooperatives in Mojokerto Regency
was 773 units including 712 Active Cooperatives
and 61 inactives cooperatives*

PENJELASAN TEKNIS

1. Koperasi terdiri dari koperasi primer dan sekunder. Data mengenai koperasi bersumber dari Dinas Koperasi dan Usaha Mikro Kecil Kabupaten Mojokerto. Koperasi primer adalah koperasi yang anggotanya orang seorang dimana wilayah keanggotaannya meliputi satu kabupaten dan kewenangan pembinaannya menjadi tanggung jawab kabupaten. Sedangkan koperasi sekunder adalah koperasi yang anggotanya terdiri dari koperasi primer dan wilayah keanggotaannya meliputi satu kabupaten yang kewenangan pembinaannya menjadi tanggung jawab kabupaten.

TECHNICAL NOTES

1. *Cooperatives are divided by primary cooperatives and secondary cooperatives. The data of cooperative can be obtained from The Cooperative and Trade Micro, Small, and Medium Service of Mojokerto Regency. Primary cooperative is the cooperative that has member with individually status in a regency, and departement of cooperative and small and medium enterprise in regency level has responsibility to guide and build that kind of cooperatives. Secondary cooperative is the cooperative that has member from some primary cooperatives in a regency, and departement of cooperative and small and medium level enterprise in regency level has responsibilty to guide and build them.*

ULASAN

Pada bab ini menyajikan data mengenai perkembangan sektor ekonomi di Kabupaten Mojokerto khususnya bidang koperasi. Pada tahun 2020, di Kabupaten Mojokerto tercatat 712 koperasi aktif dan 61 koperasi tidak aktif. Jumlah koperasi aktif yang paling banyak berada di Kecamatan Sooko (80 koperasi) dan Kecamatan Mojosari (54 koperasi).

Apabila dilihat dari jenis kelompok koperasi, kelompok koperasi terbanyak di Kabupaten Mojokerto pada tahun 2020 yaitu koperasi wanita sebanyak 322, koperasi pegawai negeri 58, koperasi serba usaha 55 dan koperasi simpan pinjam 52 unit. Sementara itu, jika dilihat dari jenis koperasi, maka paling banyak koperasi bergerak di bidang konsumen yaitu sebanyak 561 koperasi dengan total jumlah anggota 35.342 orang.

Jika dilihat dari sektor lapangan usaha, pada tahun 2020 terdapat 559 koperasi aktif yang bergerak di bidang jasa keuangan dan asuransi. Koperasi yang bergerak di sektor informasi dan komunikasi, transportasi dan pergudangan, serta jasa kesehatan dan kegiatan sosial paling sedikit jumlahnya masing-masing satu koperasi.

DESCRIPTION

In this chapter contain data about development in economics sector in Mojokerto Regency, especially about cooperatives. In 2020, government have registered there are 712 active cooperatives and 61 non active cooperatives. Number of cooperatives the most located in Sooko Subdistrict (80 cooperatives) and Mojosari Subdistric (54 cooperatives).

If reviewed by group cooperative, there are 322 women cooperatives in Mojokerto Regency in 2019. Beside, number of Government Employee Cooperative are 58 units, All-round business cooperative 55 units and Savings and Loan Cooperatives as many as 52 units. Beside, if reviewed by type of cooperatives, the most cooperatives attempted in Consumen sector as many as 561 units with number of member 35.342 people.

If reviewed by bussiness sector, in 2019 there are 559 active cooperatives which attempted in financial and insurance services sector. Cooperatives which attempted in information and communication sector, transportation and warehousing, and health services and social activities are the least, which each of them one cooperative.

Gambar 9.1
Figures

Jumlah Koperasi Menurut Sektor Usaha di Kabupaten Mojokerto, 2020
Number of Cooperatives by Bussiness Sector in Mojokerto Regency, 2020

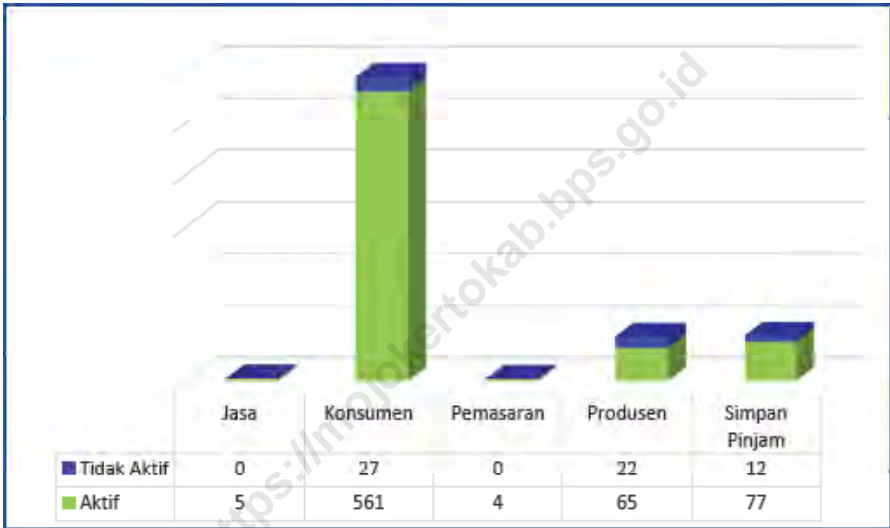


Catatan/Note: ...

Sumber/Source: Dinas Koperasi dan Usaha Mikro Kabupaten Mojokerto/Department of Cooperatives and Micro Bussiness

Gambar 9.2
Figures

Jumlah Koperasi Menurut Jenis Koperasi di Kabupaten Mojokerto, 2020
Number of Cooperatives by Type of Cooperative in Mojokerto Regency, 2020



Catatan/Note: ...

Sumber/Source: Dinas Koperasi dan Usaha Mikro Kabupaten Mojokerto/Department of Cooperatives and Micro Business

Tabel
Table 9.1**Jumlah Koperasi Menurut Kecamatan di Kabupaten
Mojokerto, 2020**
**Number of Cooperative by Subdistrict in Mojokerto
Regency, 2020**

Kecamatan Subdistrict	Koperasi/Cooperative (Unit/Unit)			Anggota/Member (Orang/People)		
	Aktif/ Active	Tidak Aktif/Non Active	Jumlah/ Total	Laki-laki/ Man	Perempuan/ Woman	Jumlah/ Total
(1)	(2)	(3)	(4)	(5)	(6)	(7)
01 Jatilejo	37	0	37	616	858	1 474
02 Gondang	34	1	35	1 387	1 826	3 213
03 Pacet	45	4	49	2 110	794	2 904
04 Trawas	30	1	31	400	128	528
05 Ngoro	38	1	39	8 696	3 771	12 467
06 Pungging	38	5	43	1 759	2 542	4 301
07 Kutorejo	31	0	31	243	982	1 225
08 Mojosari	54	11	65	2 040	2 028	4 068
09 Bangsal	36	0	36	0	1 157	1 157
10 Mojoanyar	40	0	40	2 851	3 333	6 184
11 Dlanggu	30	0	30	112	6 137	6 249
12 Puri	41	0	41	998	1 842	2 840
13 Trowulan	38	2	40	219	567	786
14 Sooko	80	0	80	2 723	2 786	5 509
15 Gedeg	38	8	46	4 542	3 931	8 473
16 Kemlagi	37	9	46	3 051	2 492	5 543
17 Jetis	37	7	44	3 254	3 630	6 884
18 Dawarblandong	28	12	40	0	1 458	1 458
Kabupaten Mojokerto	712	61	773	35 001	40 262	75 263

Sumber/Source: Dinas Koperasi dan Usaha Mikro Kabupaten Mojokerto/Department of Cooperatives and Micro Bussiness

Lanjutan Tabel/Continued Table 9.1

Kecamatan Subdistrict	RAT/ RAT (Unit/ Unit)	Manajer/Manager (Orang/People)			Karyawan/Employee (Orang/People)		
		Laki- laki/ Man	Perempuan/ Woman	Jumlah/ Total	Laki- laki/ Man	Perempuan/ Woman	Jumlah/ Total
(1)	(8)	(9)	(10)	(11)	(12)	(13)	(14)
01 Jatirejo	5	0	0	0	0	0	0
02 Gondang	12	1	0	1	470	639	1 109
03 Pacet	12	1	0	1	6	6	12
04 Trawas	3	0	0	0	0	0	0
05 Ngoro	12	0	0	0	2	2	4
06 Pungging	22	2	0	2	20	13	33
07 Kutorejo	15	1	0	1	1	6	7
08 Mojosari	26	0	1	1	12	12	24
09 Bangsal	8	0	0	0	0	0	0
10 Mojoanyar	17	1	0	1	2	5	7
11 Dlanggu	15	0	0	0	0	0	0
12 Puri	16	1	0	1	2	2	4
13 Trowulan	8	1	0	1	3	7	10
14 Sooko	24	2	0	2	9	8	17
15 Gedeg	15	0	0	0	5	10	15
16 Kemlagi	14	0	0	0	1	2	3
17 Jetis	15	2	0	2	20	8	28
18 Dawarblandong	12	0	0	0	0	0	0
Kabupaten Mojokerto	251	12	1	13	553	720	1 273

Sumber/Source: Dinas Koperasi dan Usaha Mikro Kabupaten Mojokerto/Department of Cooperatives and Micro Business

Lanjutan Tabel/Continued Table 9.1

Kecamatan Subdistrict	Modal Sendiri/ Own Capital (Rp/Rp)	Modal Luar/ Outside Capital (Rp/Rp)	Volume Usaha/ Business Volume (Rp/Rp)	SHU/ SHU (Rp/Rp)
(1)	(15)	(16)	(17)	(18)
01 Jatirejo	6 808 712 768	4 615 987 492	4 862 691 497	463 451 307
02 Gondang	27 243 351 080	16 410 667 084	34 786 109 735	9 049 240 748
03 Pacet	8 557 713 137	10 408 271 810	22 403 998 394	721 577 258
04 Trawas	4 049 432 368	6 716 025 306	4 485 834 070	305 635 800
05 Ngoro	4 278 144 525	1 341 546 582	5 990 893 480	634 089 947
06 Pungging	27 466 770 489	8 757 654 077	36 413 796 113	2 838 387 842
07 Kutorejo	5 432 093 823	2 100 335 607	28 562 473 087	830 979 110
08 Mojosari	22 162 610 892	18 684 892 828	42 144 209 768	1 196 360 962
09 Bangsal	8 375 653 324	2 574 681 643	8 389 661 197	393 357 863
10 Mojoanyar	17 056 815 373	8 913 178 897	20 704 609 981	1 706 785 784
11 Dlanggu	18 123 235 598	4 730 951 823	25 443 027 281	680 256 058
12 Puri	15 776 452 968	8 039 322 347	20 016 832 743	669 194 599
13 Trowulan	6 822 762 512	1 868 900 278	6 727 560 484	338 478 266
14 Sooko	49 950 792 454	12 176 216 965	61 340 884 511	1 790 856 694
15 Gedeg	17 776 118 312	6 680 570 407	15 361 865 797	899 610 438
16 Kemlagi	15 105 164 274	11 890 279 759	15 580 177 425	1 349 278 623
17 Jetis	44 546 195 731	46 120 040 343	77 857 287 021	2 637 374 502
18 Dawarblandong	3 039 421 874	538 497 246	4 411 859 400	512 663 404
Kabupaten Mojokerto	302 571 441 502	172 568 020 494	435 483 771 984	27 017 579 205

Sumber/Source: Dinas Koperasi dan Usaha Mikro Kabupaten Mojokerto/Department of Cooperatives and Micro Business

Tabel
Table 9.2**Jumlah Koperasi Menurut Kelompok Koperasi di
Kabupaten Mojokerto, 2020**
*Number of Cooperative by Group of Cooperative in
Mojokerto Regency, 2020*

Kelompok Koperasi <i>Group of Cooperative</i>	Koperasi/Cooperative (Unit/Unit)			Anggota/Member (Orang/People)		
	Aktif/ <i>Active</i>	Tidak Aktif/ <i>Non Active</i>	Jumlah/ <i>Total</i>	Laki-laki/ <i>Man</i>	Perempuan/ <i>Woman</i>	Jumlah/ <i>Total</i>
(1)	(2)	(3)	(4)	(5)	(6)	(7)
K.B.P.R	2	1	3	451	61	512
Kop. Angk. Darat	3	0	3	0	0	0
Kop. Kepolisian	2	1	3	798	62	860
Kop. Lain	28	0	28	0	0	0
Kop. Pasar	2	0	2	0	0	0
Kop. Pedagang Kaki Lima	1	0	1	0	0	0
Kop. Pegawai Negeri (KPRI)	58	0	58	2 680	4 703	7 383
Kop. Pemuda	1	0	1	0	0	0
Kop. Perkebunan	7	0	7	168	16	184
Kop. Pertanian	27	18	45	78	13	91
Kop. Peternakan	4	1	5	0	0	0
Kop. Sekunder	2	0	2	0	160	160
Kop. Serba Usaha	55	10	65	394	340	734
Kop. Simpan Pinjam	52	12	64	4 172	2 393	6 565
Kop. Simpan Pinjam dan Pembiayaan Syariah	83	1	84	1 340	1 119	2 459
Kop. Wanita	322	5	327	151	21 321	21 472
Kop. Wredatama	2	0	2	0	0	0
Kopinkra	3	0	3	0	0	0
Kopkar	28	1	29	3 077	1 254	4 331
Koppontren	14	10	24	122	128	250
KUD	16	1	17	23 030	9 763	32 793
Kabupaten Mojokerto	712	61	773	36 461	41 333	77 794

Sumber/Source: Dinas Koperasi dan Usaha Mikro Kabupaten Mojokerto/Department of Cooperatives and Micro Bussiness

Lanjutan Tabel/Continued Table 9.2

Kelompok Koperasi Group of Cooperative	RAT/ RAT (Unit/ Unit)	Manajer/Manager (Orang/People)			Karyawan/Employee (Orang/People)		
		Laki- laki/ Man	Perempuan/ Woman	Jumlah/ Total	Laki- laki/ Man	Perempuan/ Woman	Jumlah/ Total
(1)	(8)	(9)	(10)	(11)	(12)	(13)	(14)
K.B.P.R	1	0	0	0	0	0	0
Kop. Angk. Darat	0	0	0	0	0	0	0
Kop. Kepolisian	1	0	0	0	5	2	7
Kop. Lain	0	0	0	0	0	0	0
Kop. Pasar	0	0	0	0	0	0	0
Kop. Pedagang Kaki Lima	0	0	0	0	0	0	0
Kop. Pegawai Negeri (KPRI)	30	1	0	1	6	8	14
Kop. Pemuda	0	0	0	0	0	0	0
Kop. Perkebunan	3	0	0	0	1	3	4
Kop. Pertanian	2	0	0	0	1	2	3
Kop. Peternakan	0	0	0	0	0	0	0
Kop. Sekunder	1	0	0	0	0	0	0
Kop. Serba Usaha	8	1	0	1	8	6	14
Kop. Simpan Pinjam	26	17	1	18	100	88	188
Kop. Simpan Pinjam dan Pembiayaan Syariah	14	2	1	3	8	12	20
Kop. Wanita	148	0	0	0	0	0	0
Kop. Wredatama	0	0	0	0	0	0	0
Kopinkra	0	0	0	0	0	0	0
Kopkar	8	1	0	1	18	11	29
Koppontren	2	0	0	0	0	0	0
KUD	10	3	0	3	478	647	1125
Kabupaten Mojokerto	254	25	2	27	625	779	1404

Sumber/Source: Dinas Koperasi dan Usaha Mikro Kabupaten Mojokerto/Department of Cooperatives and Micro Business

Lanjutan Tabel/Continued Table 9.2

Kelompok Koperasi Group of Cooperative	Modal Sendiri/ Own Capital (Rp/Rp)	Modal Luar/ Outside Capital (Rp/Rp)	Volume Usaha/ Business Volume (Rp/Rp)	SHU/ SHU (Rp/Rp)
(1)	(15)	(16)	(17)	(18)
K.B.P.R	2 680 244 844	12 742 360 127	12 190 191 083	119 569 843
Kop. Angk. Darat	-	-	-	-
Kop. Kepolisian	5 701 579 726	642 542 768	4 697 550 150	253 286 727
Kop. Lain	-	-	-	-
Kop. Pasar	-	-	-	-
Kop. Pedagang Kaki Lima	-	-	-	-
Kop. Pegawai Negeri (KPRI)	114 007 112 299	37 760 293 061	122 408 323 336	3 632 900 104
Kop. Pemuda	-	-	-	-
Kop. Perkebunan	16 146 512 128	1 408 097 469	10 531 350 044	213 034 805
Kop. Pertanian	1 998 089 867	289 627 650	453 692 100	52 957 000
Kop. Peternakan	-	-	-	-
Kop. Sekunder	254 457 360	1 432 410	42 400 000	8 024 900
Kop. Serba Usaha	5 100 525 718	5 944 680 426	9 282 721 838	373 749 719
Kop. Simpan Pinjam	36 154 453 735	22 348 270 418	65 402 800 120	3 954 389 497
Kop. Simpan Pinjam dan Pembiayaan Syariah	4 037 509 632	4 031 028 758	26 196 354 200	418 931 999
Kop. Wanita	38 151 457 134	11 284 278 851	60 390 526 868	5 013 207 606
Kop. Wredatama	-	-	-	-
Kopinkra	-	-	-	-
Kopkar	49 649 676 611	46 206 135 025	85 722 486 617	3 772 104 493
Koppontren	2 051 158 710	20 336 053	7 061 014 727	210 445 147
KUD	34 790 505 672	34 389 532 379	44 975 087 989	9 268 000 717
Kabupaten Mojokerto	310 723 283 436	177 068 615 395	449 354 499 072	27 290 602 557

Sumber/Source: Dinas Koperasi dan Usaha Mikro Kabupaten Mojokerto/Department of Cooperatives and Micro Bussiness

Tabel 9.3
Table

Jumlah Koperasi Menurut Jenis Koperasi di Kabupaten Mojokerto, 2020
Number of Cooperatives by Type of Cooperative in Mojokerto Regency, 2020

Jenis Koperasi <i>Type of Coperative</i>	Koperasi/Cooperative (Unit/Unit)			Anggota/Member (Orang/People)		
	Aktif/ <i>Active</i>	Tidak Aktif/Non <i>Active</i>	Jumlah/ <i>Total</i>	Laki-laki/ <i>Man</i>	Perempuan/ <i>Woman</i>	Jumlah/ <i>Total</i>
(1)	(2)	(3)	(4)	(5)	(6)	(7)
01 Jasa	5	0	5	0	0	0
02 Konsumen	561	27	588	7 564	27 778	35 342
03 Pemasaran	4	0	4	4 190	2 145	6 335
04 Produsen	65	22	87	19 208	7 775	26 983
05 Simpan Pinjam	77	12	89	6 015	3 694	9 709
Kabupaten Mojokerto	712	61	773	36 977	41 392	78 369

Sumber/Source: Dinas Koperasi dan Usaha Mikro Kabupaten Mojokerto/Department of Cooperatives and Micro Bussiness

Lanjutan Tabel/Continued Table 9.3

Jenis Koperasi Type of Cooperative	RAT/ RAT (Unit/ Unit)	Manajer/Manager (Orang/People)			Karyawan/Employee (Orang/People)		
		Laki- laki/ Man	Perempuan/ Woman	Jumlah/ Total	Laki- laki/ Man	Perempuan/ Woman	Jumlah/ Total
(1)	(8)	(9)	(10)	(11)	(12)	(13)	(14)
01 Jasa	0	0	0	0	0	0	0
02 Konsumen	198	3	0	3	37	27	64
03 Pemasaran	4	1	0	1	470	639	1109
04 Produsen	13	2	0	2	10	13	23
05 Simpan Pinjam	40	19	2	21	108	100	208
Kabupaten Mojokerto	255	25	2	27	625	779	1 404

Sumber/Source: Dinas Koperasi dan Usaha Mikro Kabupaten Mojokerto/Department of Cooperatives and Micro Business

Lanjutan Tabel/*Continued Table* 9.3

Jenis Koperasi <i>Type of Coperative</i>	Modal Sendiri/ <i>Own Capital</i> (Rp/Rp)	Modal Luar/ <i>Outside Capital</i> (Rp/Rp)	Volume Usaha/ <i>Business Volume</i> (Rp/Rp)	SHU/ SHU (Rp/Rp)
(1)	(15)	(16)	(17)	(18)
01 Jasa	-	-	-	-
02 Konsumen	212 679 115 953	102 822 913 426	284 277 581 490	13 097 035 789
03 Pemasaran	26 849 465 197	19 260 817 062	31 644 501 147	8 689 009 565
04 Produsen	28 136 801 180	16 846 776 489	31 376 643 713	1 055 428 104
05 Simpan Pinjam	48 754 493 870	39 364 680 809	108 533 734 947	4 658 742 275
Kabupaten Mojokerto	316 419 876 200	178 295 187 786	455 832 461 297	27 500 215 733

Sumber/*Source*: Dinas Koperasi dan Usaha Mikro Kabupaten Mojokerto/*Department of Cooperatives and Micro Bussiness*

Tabel
Table 9.4

Jumlah Koperasi Menurut Sektor Usaha di Kabupaten Mojokerto, 2020
Number of Cooperative by Business Sector in Mojokerto Regency, 2020

Sektor Usaha Business Sector	Koperasi/Cooperative (Unit/Unit)			Anggota/Member (Orang/People)		
	Aktif/ Active	Tidak Aktif/Non Active	Jumlah/ Total	Laki-laki/ Man	Perempuan/ Woman	Jumlah/ Total
(1)	(2)	(3)	(4)	(5)	(6)	(7)
01 Adm Pemerintahan, Pertahanan dan Jaminan Sosial	3	0	3	510	682	1 192
02 Industri Pengolahan	3	0	3	0	0	0
03 Informasi dan Komunikasi	1	0	1	0	77	77
04 Jasa Kesehatan dan Kegiatan Sosial	1	0	1	83	90	173
05 Jasa Keuangan dan Asuransi	559	32	591	23 837	32 199	56 036
06 Jasa Lainnya	52	2	54	139	809	948
07 Penyediaan Akomodasi dan Makan Minum	47	8	55	112	247	359
08 Pertanian, Kehutanan dan Perikanan	45	19	64	12 296	7 152	19 448
09 Transportasi dan Pergudangan	1	0	1	0	136	136
Kabupaten Mojokerto	712	61	773	36 977	41 392	78 369

Sumber/Source: Dinas Koperasi dan Usaha Mikro Kabupaten Mojokerto/Department of Cooperatives and Micro Business

Lanjutan Tabel/Continued Table 9.4

Sektor Usaha Business Sector	RAT/ RAT (Unit/ Unit)	Manajer/Manager (Orang/People)			Karyawan/Employee (Orang/People)		
		Laki- laki/ Man	Perempuan/ Woman	Jumlah/ Total	Laki- laki/ Man	Perempuan/ Woman	Jumlah/ Total
(1)	(8)	(9)	(10)	(11)	(12)	(13)	(14)
01 Adm Pemerintahan, Pertahanan dan Jaminan Sosial	1	0	0	0	0	0	-
02 Industri Pengolahan	0	0	0	0	0	0	-
03 Informasi dan Komunikasi	1	0	0	0	0	0	-
04 Jasa Kesehatan dan Kegiatan Sosial	1	0	0	0	0	0	-
05 Jasa Keuangan dan Asuransi	226	23	2	25	147	130	277
06 Jasa Lainnya	7	0	0	0	0	0	-
07 Penyediaan Akomodasi dan Makan Minum	5	0	0	0	2	2	4
08 Pertanian, Kehutanan dan Perikanan	13	2	0	2	476	647	1 123
09 Transportasi dan Pergudangan	1	0	0	0	0	0	-
Kabupaten Mojokerto	255	25	2	27	625	779	1 404

Sumber/Source: Dinas Koperasi dan Usaha Mikro Kabupaten Mojokerto/Department of Cooperatives and Micro Business

Lanjutan Tabel/Continued Table 9.4

Sektor Usaha Business Sector	Modal Sendiri/ Own Capital (Rp/Rp)	Modal Luar/ Outside Capital (Rp/Rp)	Volume Usaha/ Business Volume (Rp/Rp)	SHU/ SHU (Rp/Rp)
(1)	(15)	(16)	(17)	(18)
01 Adm Pemerintahan, Pertahanan dan Jaminan Sosial	12 005 141 484	896 457 959	12 000 194 232	165 100 000
02 Industri Pengolahan	-	-	-	-
03 Informasi dan Komunikasi	121 157 850	-	100 500 000	11 245 000
04 Jasa Kesehatan dan Kegiatan Sosial	2 986 165 651	2 058 184 179	3 368 283 029	78 537 228
05 Jasa Keuangan dan Asuransi	246 999 160 383	140 447 646 451	379 861 323 795	17 344 854 231
06 Jasa Lainnya	1 999 940 381	1 066 402 291	3 434 933 710	296 023 700
07 Penyediaan Akomodasi dan Makan Minum	747 160 070	504 578 627	1 312 463 850	106 825 081
08 Pertanian, Kehutanan dan Perikanan	51 378 651 531	33 307 358 329	55 586 662 681	9 462 465 493
09 Transportasi dan Pergudangan	182 498 850	14 559 950	168 100 000	35 165 000
Kabupaten Mojokerto	316 419 876 200	178 295 187 786	455 832 461 297	27 500 215 733

Sumber/Source: Dinas Koperasi dan Usaha Mikro Kabupaten Mojokerto/Department of Cooperatives and Micro Business

Tabel 9.5
Table

Jumlah Koperasi Menurut Jenisnya dan Kecamatan di Kabupaten Mojokerto, 2020
Number of Cooperative by Kind and Subdistrict in Mojokerto Regency, 2020

Kecamatan Subdistrict	KUD Villages Unit Cooperative	Non KUD Non Villages Unit Cooperative	Jumlah Total
(1)	(2)	(3)	(4)
01 Jatirejo	1	36	37
02 Gondang	1	34	35
03 Pacet	3	46	49
04 Trawas	1	30	31
05 Ngoro	1	38	39
06 Pungging	1	42	43
07 Kutorejo	1	30	31
08 Mojosari	1	64	65
09 Bangsal	1	35	36
10 Mojoanyar	1	39	40
11 Dlanggu	1	29	30
12 Puri	1	40	41
13 Trowulan	1	39	40
14 Sooko	1	79	80
15 Gedeg	1	45	46
16 Kemlagi	1	45	46
17 Jetis	1	43	44
18 Dawarblandong	1	39	40
Kabupaten Mojokerto	20	753	773

Sumber/Source: Dinas Koperasi dan Usaha Mikro Kabupaten Mojokerto/Department of Cooperatives and Micro Bussiness

Tabel 9.6 Jumlah Pengembang Perumahan dan Jumlah Unit Rumah yang Dibangun, 2020
Number of Housing Developers and Number of Housing Units Built, 2020

Kecamatan Subdistrict	2018		2019		2020	
	Pengembang Developers	Unit Rumah Housing Units	Pengembang Developers	Unit Rumah Housing Units	Pengembang Developers	Unit Rumah Housing Units
(1)	(2)	(3)	(4)	(5)	(6)	(7)
Jatirejo						
Gondang	1	106				
Pacet	1	12				
Trawas	1	29				
Ngoro	1	52	1	2	1	27
Pungging	2	244	3	137	2	355
Kutorejo	1	141	1	7		
Mojosari	3	212	6	429	3	93
Bangsals			1	205	1	
Mojoanyar	1	21	1	184	4	58
Dlanggu			1	50		
Puri	6	456	7	456	1	83
Trowulan						
Sooko	5	761	4	266	10	754
Gedeg	1	23	9	710	3	233
Kemlagi	1	90	3	134	2	117
Jetis	2	137	2	222	7	435
Dawarblandong			3	574	1	121
Kabupaten Mojokerto	26	2 284	42	3 376	35	2 276

Sumber/Source: Dinas Penanaman Modal dan Pelayanan Terpadu Satu Pintu Kabupaten Mojokerto/*Investment Office and One Stop Integrated Services of Mojokerto Regency*

BAB
10

PENGELUARAN PENDUDUK

POPULATION EXPENDITURE



Rata-rata Pengeluaran
Average Expenditure

Rp. 1.206.235

Makanan

Food

Rp. 608.467



Bukan Makanan

Non Food

Rp. 597.767



PENJELASAN TEKNIS**TECHNICAL NOTES**

1. **Lor** pengeluaran rata-rata per kapita adalah biaya yang dikeluarkan untuk konsumsi semua anggota rumah tangga selama sebulan baik yang berasal dari pembelian, pemberian maupun produksi sendiri dibagi dengan banyaknya anggota rumah tangga dalam rumah tangga tersebut.
 2. Rata-rata pengeluaran per kapita sebulan adalah biaya yang dikeluarkan untuk konsumsi semua anggota rumah tangga selama sebulan dibagi dengan banyaknya anggota rumah tangga. Pengeluaran untuk konsumsi makanan dihitung selama seminggu terakhir, sedangkan konsumsi bukan makanan dihitung sebulan dan setahun terakhir. Baik konsumsi makanan maupun bukan makanan selanjutnya dikonversikan ke dalam pengeluaran rata-rata sebulan. Angka konsumsi/ pengeluaran rata-rata per kapita yang disajikan dalam publikasi ini diperoleh dari hasil bagi jumlah konsumsi seluruh rumah tangga (baik mengonsumsi makanan maupun tidak) terhadap jumlah penduduk.
 3. Persentase rata-rata pengeluaran perkapita untuk bukan makanan yaitu rata-rata pengeluaran
1. *Per capita Average Expenditure is the cost spent for all household members consumption during the month, whether from purchasing, giving or own production, divided by the number of household members in the household.*
 2. *The average per capita expenditure per month is the cost spent on consumption of all household members for a month divided by the number of household members. Expenditures for food consumption are calculated during the past week, while non-food consumption is calculated for the last month and year. Both food and non-food consumption are then converted into an average monthly expenditure. The consumption / average expenditure per capita figures presented in this publication are derived from the results for the total consumption of all households (whether consuming food or not) to the total population.*
 3. *The average percentage of per capita expenditure for non-food is the average per capita expenditure*

perkapita bukan makanan dibagi rata-rata total pengeluaran perkapita dikali seratus persen.

of non-food divided by the average total expenditure per capita multiplied by one hundred percent.

4. Persentase pengeluaran rumah tangga untuk keperluan makanan merupakan persentase pengeluaran penduduk untuk mengkonsumsi makanan terhadap total pengeluaran konsumsi selama sebulan.

4. *The percentage of household expenditure for food needs is the percentage of population expenditure to consume food to the total consumption expenditure for a month.*

5. Konsumsi kalori dan protein dihitung dengan mengalikan kuantitas setiap makanan yang dikonsumsi dengan nilai kandungan kalori dan protein setiap jenis makanan berdasarkan daftar konversi zat gizi.

5. *Consumption of calories and protein is calculated by multiplying the quantity of each food consumed with the value of calorie and protein content of each type of food based on the list of nutrient conversions.*

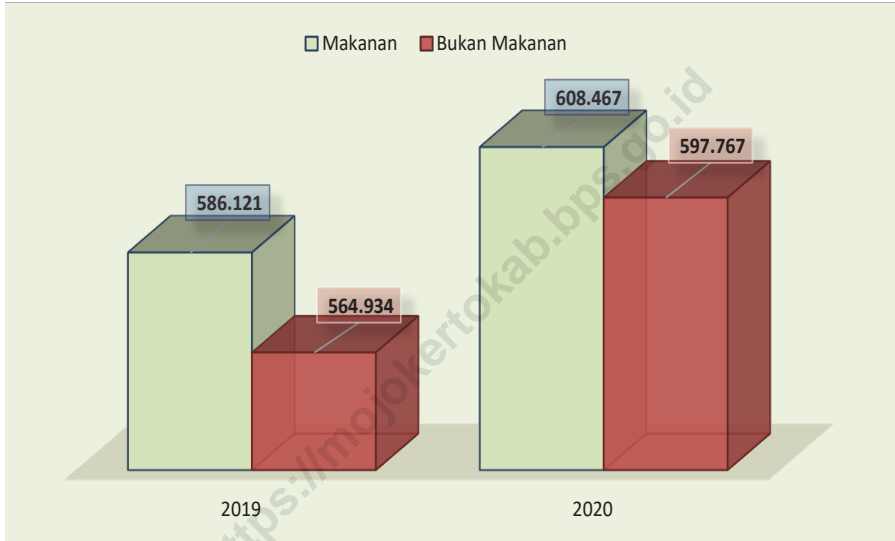
<https://mojokertokab.go.id>

ULASAN**DESCRIPTION**

- | | |
|-------------------------------------------------------------------------------------------------------------------------------------------------------------------------------------------------------------------------------------------------------------------------------------------------------------------------------------------------------------------------------------------------------------------------------------------------------------------------------------------------------------------------------------|-------------------------------------------------------------------------------------------------------------------------------------------------------------------------------------------------------------------------------------------------------------------------------------------------------------------------------------------------------------------------------------------------------------------------------------------------------------------------------------------------------------------------------------------|
| <p>1. Data Susenas memberikan informasi kesejahteraan masyarakat yang direpresentasikan melalui pengeluaran konsumsi rumah tangga. Pada data kelompok pengeluaran Susenas 2020 menunjukkan adanya informasi yang sangat menarik untuk dicermati dalam hal pengeluaran konsumsi makanan. Dapat dilihat juga bahwa pengeluaran penduduk 40 persen terbawah, 40 persen tengah, dan 20 persen teratas semakin besar, hal ini dibuktikan oleh persentase penduduk yang bergeser menuju pada kelompok pengeluaran yang semakin besar.</p> | <p>1. <i>Susenas data provides information on community welfare represented by household consumption expenditure. The 2020 Susenas expenditure group data shows that there is very narrative information to be observed in terms of food consumption expenditure. It can also be seen that the population expenditure of the lowest 40 percent, the middle 40 percent, and the top 20 percent is getting bigger, this is evidenced by the percentage of the population shifting towards an increasingly larger expenditure group.</i></p> |
| <p>2. Pengeluaran rata-rata perkapita per bulan di Kabupaten Mojokerto tahun 2020 pada kelompok makanan sebanyak 50,44 persen dan kelompok bukan makanan sebanyak 49,56 persen.</p> | <p>2. <i>Average expenditure per capita per month in Mojokerto Regency of 2020 was 50.44 percents for food and 49.56 percents for non food.</i></p> |
| <p>3. Nilai Pengeluaran rata-rata perkapita sebulan menurut kelompok makanan di Kabupaten Mojokerto tahun 2020 terbanyak pada kelompok Makanan dan Minuman Jadi, kelompok Rokok, dan kelompok Padi-padian, masing-masing sebesar 223.986 rupiah, 78.096 rupiah, dan 61.054 rupiah.</p> | <p>3. <i>The Most Value of average expenditure per capita per month by food groups in Mojokerto Regency was on Prepared food and beverages, Cigarettes, and Cereals respectively 223.986 rupiahs, 78.096 rupiahs, and 61.054 rupiahs.</i></p> |

Gambar 10.1
Figures

Rata-rata Pengeluaran per Kapita Sebulan menurut Kelompok Komoditas di Kabupaten Mojokerto (%), 2019-2020
Average Monthly Expenditure Per Capita by Commodity Group in Mojokerto Regency (%), 2019-2020



Sumber/Source : BPS, Survei Sosial Ekonomi Nasional (Susenas) Maret/BPS-Statistics Indonesia, National Socioeconomic Survey March

Gambar 10.2
Figures

Lima Komoditas Makanan Dengan Rata-rata Konsumsi Kalori Tertinggi, 2020
Five Food Commodities With the Highest Average Calorie Consumption, 2020



Sumber/Source : BPS, Survei Sosial Ekonomi Nasional (Susenas) Maret/BPS-Statistics Indonesia, National Socioeconomic Survey March

Tabel 10.1 Rata-rata Pengeluaran per Kapita Sebulan Menurut Kelompok Komoditas (rupiah) di Kabupaten Mojokerto, 2019 dan 2020
Monthly Average Expenditure per Capita by Commodity Group (rupiahs) in Mojokerto Regency, 2019 and 2020

Kelompok Komoditas/Commodity Group	2019	2020
(1)	(2)	(3)
Makanan/Food		
Padi-padian/Cereals	60 140,36	61 054
Umbi-umbian/Tubers	6 232,36	5 588
Ikan/udang/cumi/kerang/Fish/shrimp/common squid/shells	35 943,11	33 661
Daging/Meat	28 698,58	27 337
Telur dan susu/Eggs and milk	33 733,74	37 411
Sayur-sayuran/Vegetables	31 776,08	36 525
Kacang-kacangan/Legumes	19 626,65	17 280
Buah-buahan/Fruits	31 998,79	31 254
Minyak dan kelapa/Oil and coconut	13 810,46	13 979
Bahan minuman/Beverage stuffs	16 852,30	18 866
Bumbu-bumbuan/Spices	12 376,01	12 714
Konsumsi lainnya/Miscellaneous food items	9 896,81	10 718
Makanan dan minuman jadi/Prepared food and beverages	218 217,40	223 986
Rokok/Cigarettes	66 817,87	78 096
Jumlah makanan/Total food	586 120,51	608 467
Bukan makanan/Non-food		
Perumahan dan fasilitas rumah tangga/Housing and household facilities	240 599,86	249 351
Aneka komoditas dan jasa/Goods and services	146 654,86	152 090
Pakaian, alas kaki, dan tutup kepala/Clothing, footwear, and headgear	34 656,63	31 578
Komoditas tahan lama/Durable goods	74 973,63	102 453
Pajak, pungutan, dan asuransi/Taxes and insurance	37 149,23	42 745
Keperluan pesta dan upacara/kenduri/Parties and ceremonies	30 899,74	19 550
Jumlah bukan makanan/Total non-food	564 933,95	597 767
Jumlah/Total	1 151 054,46	1 206 235

Sumber/Source: BPS, Survei Sosial Ekonomi Nasional (Susenas) Maret/BPS-Statistics Indonesia, National Socioeconomic Survey March

Tabel
Table 10.2

Persentase Pengeluaran per Kapita Sebulan Menurut Kelompok Komoditas di Kabupaten Mojokerto, 2019 dan 2020
Percentage of Monthly Expenditure per Capita by Commodity Group in Mojokerto Regency, 2019 and 2020

Kelompok Komoditas/Commodity Group	2019	2020
(1)	(2)	(3)
Makanan/Food		
Padi-padian/ <i>Cereals</i>	5,22	5,06
Umbi-umbian/ <i>Tubers</i>	0,54	0,46
Ikan/udang/cumi/kerang/ <i>Fish/shrimp/common squid/shells</i>	3,12	2,79
Daging/ <i>Meat</i>	2,49	2,27
Telur dan susu/ <i>Eggs and milk</i>	2,93	3,10
Sayur-sayuran/ <i>Vegetables</i>	2,76	3,03
Kacang-kacangan/ <i>Legumes</i>	1,71	1,43
Buah-buahan/ <i>Fruits</i>	2,78	2,59
Minyak dan kelapa/ <i>Oil and coconut</i>	1,20	1,16
Bahan minuman/ <i>Beverage stuffs</i>	1,46	1,56
Bumbu-bumbuan/ <i>Spices</i>	1,08	1,05
Konsumsi lainnya/ <i>Miscellaneous food items</i>	0,86	0,89
Makanan dan minuman jadi/ <i>Prepared food and beverages</i>	18,96	18,57
Rokok/ <i>Cigarettes</i>	5,80	6,47
Jumlah makanan/Total food	50,92	50,44
Bukan makanan/Non-food		
Perumahan dan fasilitas rumah tangga/ <i>Housing and household facilities</i>	20,90	20,67
Aneka komoditas dan jasa/ <i>Goods and services</i>	12,74	12,61
Pakaian, alas kaki, dan tutup kepala/ <i>Clothing, footwear, and headgear</i>	3,01	2,62
Komoditas tahan lama/ <i>Durable goods</i>	6,51	8,49
Pajak, pungutan, dan asuransi/ <i>Taxes and insurance</i>	3,23	3,54
Keperluan pesta dan upacara/kenduri/ <i>Parties and ceremonies</i>	2,68	1,62
Jumlah bukan makanan/Total non-food	49,08	49,56
Jumlah/Total	100,00	100,00

Sumber/Source: BPS, Survei Sosial Ekonomi Nasional (Susenas) Maret/BPS-Statistics Indonesia, National Socioeconomic Survey March

Tabel
Table 10.3**Rata-Rata Konsumsi Kalori Perkapita Sehari Menurut
Kelompok Komoditas Makanan dan Kelompok
Pengeluaran (Kcal), 2020**
*Average Per Capita Daily Calorie Consumption by Food
Commodity Group and Expenditure Group (Kcal), 2020*

Kelompok Komoditas Makanan	Kelompok Pengeluaran			Total Rata-rata Konsumsi Kalori
	40 Persen terbawah	40 Persen Tengah	40 Persen Teratas	
(1)	(2)	(3)	(4)	(5)
Padi-padian/ <i>Cereals</i>	696,08	725,44	674,39	703,49
Umbi-umbian/ <i>Tubers</i>	26,75	39,26	37,87	33,98
lkan/udang/cumi/kerang/ <i>Fish/shrimp/common squid/ shells</i>	28,15	38,48	49,38	36,53
Daging/ <i>Meat</i>	33,63	67,57	88,31	58,15
Telur dan susu/ <i>Eggs and milk</i>	43,68	68,27	110,81	66,95
Sayur-sayuran/ <i>Vegetables</i>	28,77	38,36	39,60	34,77
Kacang-kacangan/ <i>Legumes</i>	92,74	95,21	89,61	93,10
Buah-buahan/ <i>Fruits</i>	33,51	50,44	85,91	50,76
Minyak dan kelapa/ <i>Oil and coconut</i>	239,70	285,00	279,64	265,81
Bahan minuman/ <i>Beverage stuffs</i>	99,09	122,02	122,86	113,02
Bumbu-bumbuan/ <i>Spices</i>	10,92	14,08	14,67	12,93
Konsumsi lainnya/ <i>Miscellaneous food items</i>	44,38	66,31	82,77	60,83
Makanan dan minuman jadi/ <i>Prepared food and beverages</i>	489,24	618,08	911,29	625,23
Rokok/ <i>Cigarettes</i>	0,00	0,00	0,00	0,00
Rata-rata Pengeluaran Mojokerto	1 866,64	2 228,53	2 587,12	2 155,57

Sumber/Source: BPS, Survei Sosial Ekonomi Nasional (Susenas) Maret/BPS-Statistics Indonesia, National Socioeconomic Survey March

Tabel
Table 10.3

Rata-Rata Konsumsi Protein Perkapita Sehari Menurut Kelompok Komoditas Makanan dan Kelompok Pengeluaran (Gram), 2020
Average Per Capita Daily Protein Consumption According to Food Commodity Groups and Expenditure Groups (Gram), 2020

Kelompok Komoditas Makanan	Kelompok Pengeluaran			Total Rata-rata Konsumsi Protein
	40 Persen terbawah	40 Persen Tengah	40 Persen Teratas	
(1)	(2)	(3)	(4)	(5)
Padi-padian/ <i>Cereals</i>	16,40	17,11	15,93	16,59
Umbi-umbian/ <i>Tubers</i>	0,28	0,44	0,44	0,38
lkan/udang/cumi/kerang/ <i>Fish/shrimp/common squid/shells</i>	4,72	6,63	8,62	6,26
Daging/ <i>Meat</i>	2,34	4,57	6,18	4,00
Telur dan susu/ <i>Eggs and milk</i>	2,63	3,96	6,10	3,85
Sayur-sayuran/ <i>Vegetables</i>	1,68	2,27	2,34	2,05
Kacang-kacangan/ <i>Legumes</i>	9,25	9,52	8,85	9,28
Buah-buahan/ <i>Fruits</i>	0,31	0,51	0,95	0,52
Minyak dan kelapa/ <i>Oil and coconut</i>	0,08	0,10	0,10	0,09
Bahan minuman/ <i>Beverage stuffs</i>	0,67	0,88	1,01	0,82
Bumbu-bumbuan/ <i>Spices</i>	0,53	0,68	0,69	0,62
Konsumsi lainnya/ <i>Miscellaneous food items</i>	0,78	1,14	1,33	1,03
Makanan dan minuman jadi/ <i>Prepared food and beverages</i>	12,85	16,64	29,68	17,74
Rokok/ <i>Cigarettes</i>	0,00	0,00	0,00	0,00
Rata-rata Pengeluaran Mojokerto	52,53	64,46	82,23	63,24

Sumber/Source: BPS, Survei Sosial Ekonomi Nasional (Susenas) Maret/BPS-Statistics Indonesia, National Socioeconomic Survey March

BAB

11

PERDAGANGAN

TRADE

4 Negara Tujuan Pangsa Ekspor Terbesar Tahun 2020

The 4 main country with the highest value of exports in 2020

Jepang/Japan

US\$ 79.098.241

Amerika Serikat/USA

US\$ 76.624.159

Belanda/Netherland

US\$ 55.755.707

Thailand

US\$ 47.744.056

TOTAL EKSPOR KABUPATEN MOJOKERTO 2020

mencapai

422,04

juta dolar

The value of Mojokerto Regency exports in 2020 reached

PENJELASAN TEKNIS**TECHNICAL NOTES**

- | | |
|--------------------------------------------------------------------------------------------------------------------------------------------------------------------------------------------------------------------------------------------------------------------------------------------------------------------------------------------------------------------------------------|--------------------------------------------------------------------------------------------------------------------------------------------------------------------------------------------------------------------------------------------------------------------------------------------------------------------------------------------------------------------------------------------------------|
| <p>1. Data ekspor berasal dari Dinas Perindustrian dan Perdagangan Kabupaten Mojokerto.</p> | <p>1. <i>Export data are compiled on the basis from Departement of Industry and Trade Mojokerto Regency.</i></p> |
| <p>2. Barang-barang yang dikirim keluar Mojokerto untuk diolah dicatat sebagai ekspor.</p> | <p>2. <i>Goods sent out of Mojokerto Regency for processing purpose are recorded as export.</i></p> |
| <p>3. Rata-rata harga eceran beras berasal dari Perum Bulog Sub Divre Wilayah II Surabaya Selatan.</p> | <p>3. <i>The average retail price of rice is compiled from Logistics Board of Sub Division Area II of South Surabaya.</i></p> |
| <p>4. IHK merupakan indikator inflasi yang dihitung setiap bulan berdasarkan perkembangan harga barang-barang dan jasa-jasa yang dikonsumsi rumah tangga di 10 (sepuluh) kota di Jawa Timur yaitu Kota Surabaya, Kota Malang, Kabupaten Jember, Kota Kediri, Kota Probolinggo, Kota Madiun, Kabupaten Tuban, Kabupaten Tulungagung, Kabupaten Banyuwangi, dan Kabupaten Sumenep.</p> | <p>4. <i>The Consumer Price Index (CPI) is an indicator inflation, which is calculated every month based on the price movement of a market basket of goods and services consumed by household in ten cities at East Java: Surabaya City, Malang City, Jember Regency, Kediri City, Probolinggo City, Madiun City, Tuban Regency, Tulungagung Regency, Banyuwangi Regency, and Sumenep Regency.</i></p> |
| <p>5. IHK mencakup 7 kelompok, yaitu: bahan makanan; makanan jadi, minuman, rokok, dan tembakau; perumahan, air, listrik, gas, dan bahan bakar; sandang; kesehatan; pendidikan, rekreasi, dan olah raga; transpor, komunikasi, dan jasa keuangan.</p> | <p>5. <i>Commodities of CPI consist of 7 groups as follows: food stuff; prepare food, beverages, and tobacco products; housing, water, electricity, gas, and fuel; clothing; health; education, recreation, and sports; transportation, communication, and finance services.</i></p> |

ULASAN

Pada tahun 2020 di Kabupaten Mojokerto tercatat ada 335 perusahaan dengan total jumlah tenaga kerja sebanyak 90.484 orang. Apabila dilihat dari klasifikasi industri, sebagian besar perusahaan bergerak di bidang pupuk kimia dan barang dari bahan kimia, barang dari karet dan plastik yaitu sebanyak 81 perusahaan dan jumlah tenaga kerja pada perusahaan itu sebanyak 15.194. Jumlah tenaga kerja paling banyak yaitu perusahaan yang memproduksi makanan, minuman, dan tembakau.

Nilai ekspor ke negara lain terus mengalami kenaikan dari tahun ke tahun. Total nilai ekspor ke luar negeri pada tahun 2019 sebesar US\$447.104.710 dan menurun menjadi US\$422.037.326 pada tahun 2020. Nilai ekspor terbesar pada tahun 2020 yaitu ke Jepang (US\$79.098.241) dan Amerika Serikat (US\$76.624.159). Jika dilihat dari jenis komoditasnya, nilai ekspor tertinggi yaitu komoditas kertas rumah tangga atau saniter.

Sementara itu, nilai impor ke Kabupaten Mojokerto yang terbesar juga dari negara Jepang senilai US\$16.327.957. Sama halnya ekspor, nilai impor mengalami penurunan dari tahun 2019. Komoditas dengan nilai impor tertinggi yaitu mesin dan peralatan mekanik.

DESCRIPTION

Mojokerto Regency in 2020 have registered there are total 154 establishment with total employees are 31.900 people. If reviewed by industrial classification, almost establishment produced chemical fertilizer, chemicals, rubber and plastic goods, that is 41 establishments and the number of employees are 2.306. Besides, the most employees work on establishments which produced food, drink, and tobacco

Export value to other countries is increased year by year. Total export value in 2019 was US\$447.104.710 and decreased become US\$422.037.326 in 2020. The highest export value in 2020 is to Japan (US\$79.098.241) and USA (US\$76.624.159). If reviewed by type of commodities, biggest export value is household paper or sanitary warae.

Beside, highest import value to Mojokerto regency is also from Japan (69.804.653). As with export, import value is decreased by 2019. Commodities with highest import value is machinery and mechanical equipment.

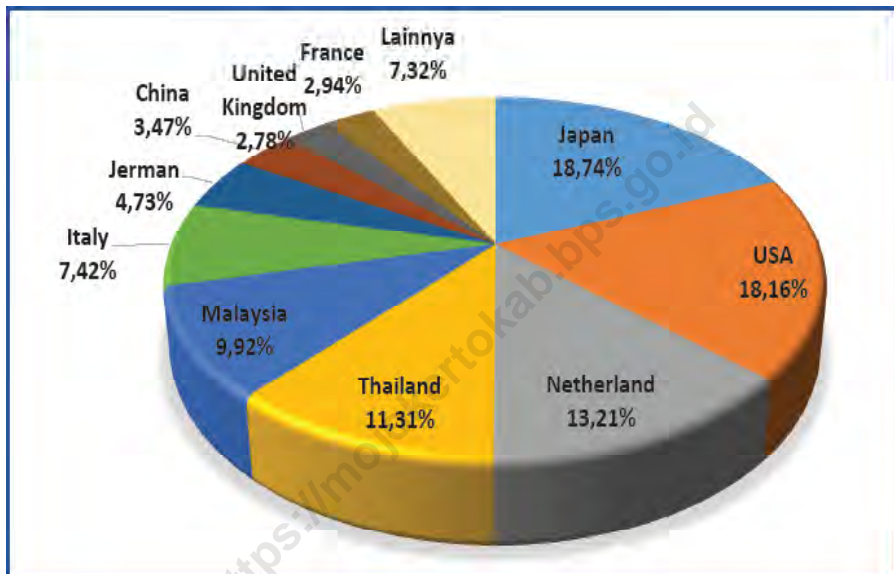
Gambar 11.1
Figures

Jumlah Perusahaan Menurut Klasifikasi Industri di Kabupaten Mojokerto, 2020
Number of Establishment by Industrial Clasification in Mojokerto Regency, 2020



Sumber/Source: Survei Perusahaan Manufaktur Tahunan/Annual Manufacturing Establishment Survey

Gambar 11.2 **Persentase Nilai Ekspor berdasarkan Negara Tujuan Ekspor, 2020**
Figures **Percentage of Export Value by Export Destination Countries, 2020**



Sumber/Source: Dinas Perindustrian dan Perdagangan Kabupaten Mojokerto/Department of Industry and Commerce of Mojokerto Regency

Tabel
Table 11.1

Jumlah Perusahaan, Tenaga Kerja dan Nilai Produksi Menurut Klasifikasi Industri di Kabupaten Mojokerto, 2020
Number of Establishment, Employees and Production Value by Industrial Classification in Mojokerto Regency, 2020

Klasifikasi Industri <i>Industrial Classification</i>	Jumlah Perusahaan <i>Number of Establishments</i> (Unit/Unit)	Tenaga Kerja <i>Employee</i> (Orang/People)	Nilai Produksi <i>Production Value</i> (Juta Rupiah/ Million Rupiahs)
(1)	(2)	(3)	(4)
Makanan, minuman dan tembakau	56	27 737	558 355 725,45
Tekstil, pakaian jadi, kulit dan alas kaki	13	6 699	2 346 968,96
Kayu, rotan, bambu dan perabot rumah tangga	37	4 859	23 369 135,31
Kertas, barang dari kertas, percetakan dan penerbitan	31	8 541	361 614,94
Pupuk, kimia dan barang dari bahan kimia, barang dari karet dan plastik	81	15 194	36 705 072,31
Semen, barang galian bukan logam, kecuali minyak bumi dan batu bara	34	8 612	6 475 892,00
Logam dasar	44	5 040	1 643 477,66
Alat angkutan, mesin dan peralatannya	20	9 702	1 278 592,54
Industri pengolahan lainnya	19	4 100	1 275 556,90
Kabupaten Mojokerto	335	90 484	631 812 036,06

Sumber/Source: Dinas Perindustrian dan Perdagangan Kabupaten Mojokerto/Department of Industry and Commerce of Mojokerto Regency

Tabel
Table 11.2**Jumlah Perusahaan dan Nilai Produksi Menurut
Kecamatan di Kabupaten Mojokerto, 2020**
*Number of Establishment and Production Value by
Subdistrict in Mojokerto Regency, 2020*

Kecamatan Subdistrict	Jumlah Perusahaan Number of Establishments (Unit/Unit)	Nilai Produksi Production Value (Juta Rupiah/ Million Rupiahs)
(1)	(2)	(3)
01 Jatrejo	6	-
02 Gondang	3	9 000,00
03 Pacet	2	2 423 441,00
04 Trawas	0	-
05 Ngoro	143	54 938 398,99
06 Pungging	55	17 249 472,58
07 Kutorejo	20	13 174 953,71
08 Mojosari	11	652 409,97
09 Bangsal	8	477 011,00
10 Mojoanyar	4	1 026 279,96
11 Dlanggu	8	1 100 000,00
12 Puri	16	540 209 530,98
13 Trowulan	4	-
14 Sooko	5	-
15 Gedeg	4	183 890,66
16 Kemlagi	5	-
17 Jetis	39	367 647,21
18 Dawarblandong	2	-
Kabupaten Mojokerto	335	631 812 036,06

Sumber/Source: Dinas Perindustrian dan Perdagangan Kabupaten Mojokerto/Department of Industry and Commerce of Mojokerto Regency

Tabel
Table 11.3

**Jumlah Perusahaan Menurut Bentuk Badan Hukum di
Kabupaten Mojokerto, 2016–2020**
*Number of Establishments by Type of Business Entity in
Mojokerto Regency, 2016–2020*

Tipe Badan Hukum <i>Type of Business Entity</i>	2016	2017	2018	2019	2020
(1)	(2)	(3)	(4)	(5)	(6)
Perseroan Terbatas	197	239	230	342	186
CV/Firma	261	259	211	61	319
Koperasi	12	20	-	3	5
Perorangan	823	765	538	43	508
Lainnya	2	-	7	21	416
Jumlah/Total	1 295	1 283	986	470	1 434

Sumber/Source: Dinas Penanaman Modal dan Perijinan Terpadu Satu Pintu Kabupaten Mojokerto/*The One-Stop Integrated Investment and Licensing Office of Mojokerto Regency*

Tabel
Table 11.4**Sebaran Kelompok Kategori Usaha Mikro di Kabupaten
Mojokerto, 2020**
*Distribution of Micro Business Cluster in Mojokerto Regency,
2020*

Kecamatan Subdistrict	Bahan Olahan Pertanian Agricultural Processed Materials	Bahan Olahan Non Pertanian Non-Agricultural Processed Materials	Jasa Services
(1)	(2)	(3)	(4)
01 Jatirejo	220	120	258
02 Gondang	300	420	200
03 Pacet	701	84	252
04 Trawas	420	89	254
05 Ngoro	483	84	154
06 Pungging	626	56	278
07 Kutorejo	404	40	136
08 Mojosari	706	114	190
09 Bangsal	704	104	180
10 Mojoanyar	610	60	166
11 Dlanggu	768	368	642
12 Puri	618	226	296
13 Trowulan	596	81	244
14 Sooko	838	188	332
15 Gedeg	262	134	262
16 Kemlagi	356	81	250
17 Jetis	221	84	92
18 Dawarblandong	214	178	298
Kabupaten Mojokerto	9 047	2 511	4 484

Sumber/Source: Dinas Koperasi dan Usaha Mikro Kabupaten Mojokerto/Department of Cooperatives and Micro Bussiness

Lanjutan Tabel/*Continued Table* 11.4

Kecamatan Subdistrict	Perdagangan Trades	Kerajinan Craft	Jumlah Totals
(1)	(5)	(6)	(7)
01 Jatirejo	990	50	1 638
02 Gondang	1 140	62	2 122
03 Pacet	1 170	96	2 303
04 Trawas	988	35	1 786
05 Ngoro	1 190	22	1 933
06 Pungging	622	76	1 658
07 Kutorejo	650	66	1 296
08 Mojosari	798	132	1 940
09 Bangsal	1 072	116	2 176
10 Mojoanyar	754	62	1 652
11 Dlanggu	1 010	578	3 366
12 Puri	1 016	86	2 242
13 Trowulan	876	106	1 903
14 Sooko	1 476	72	2 906
15 Gedeg	1 018	202	1 878
16 Kemlagi	588	264	1 539
17 Jetis	348	39	784
18 Dawarblandong	736	188	1 614
Kabupaten Mojokerto	16 442	2 252	34 736

Sumber/*Source*: Dinas Koperasi dan Usaha Mikro Kabupaten Mojokerto/*Department of Cooperatives and Micro Bussiness*

Tabel
Table 11.5**Jumlah Pedagang Menurut Kecamatan di Kabupaten
Mojokerto, 2020**
*Number of Merchants by Subdistrict in Mojokerto Regency,
2020*

Kecamatan Subdistrict	Pedagang Besar Wholesaler	Pedagang Menengah Medium Trader	Pedagang Kecil Small Trader
(1)	(2)	(3)	(4)
01 Jatirejo	3	15	24
02 Gondang	5	10	17
03 Pacet	6	15	7
04 Trawas	1	12	14
05 Ngoro	24	28	35
06 Pungging	6	29	30
07 Kutorejo	3	22	37
08 Mojosari	17	30	30
09 Bangsal	5	16	14
10 Mojoanyar	8	22	16
11 Dlanggu	5	11	1
12 Puri	16	28	26
13 Trowulan	3	14	26
14 Sooko	9	32	18
15 Gedeg	7	26	15
16 Kemlagi	5	14	26
17 Jetis	15	19	22
18 Dawarblandong	3	3	46
Kabupaten Mojokerto	141	346	404

Sumber/Source: Dinas Perindustrian dan Perdagangan Kabupaten Mojokerto/Department of Industry and Commerce of Mojokerto Regency

Tabel 11.6 Jumlah Sarana Perdagangan Menurut Jenisnya di Kabupaten Mojokerto, 2018–2020
Table 11.6 *Number of Trading Facilities by Type of Facility in Mojokerto Regency, 2018–2020*

Sarana Perdagangan Trading Facilities	2018	2019	2020
(1)	(2)	(3)	(4)
Pasar/Market	11	11	11
Toko/Store	137	142	150
Kios			
Warung			
Jumlah/Total	148	153	161

Sumber/Source: Dinas Perindustrian dan Perdagangan Kabupaten Mojokerto/Department of Industry and Commerce of Mojokerto Regency

Tabel
Table 11.7**Jumlah Perdagangan Menurut Kecamatan di Kabupaten Mojokerto, 2020**
Number of Trades by Subdistrict in Mojokerto Regency, 2020

Kecamatan Subdistrict	Jumlah Perdagangan Number of Trades	Nilai Perdagangan Trade Value
(1)	(2)	(3)
01 Jatirejo	42	NA
02 Gondang	32	NA
03 Pacet	28	NA
04 Trawas	27	NA
05 Ngoro	87	NA
06 Pungging	65	NA
07 Kutorejo	62	NA
08 Mojosari	77	NA
09 Bangsal	35	NA
10 Mojoanyar	46	NA
11 Dlanggu	17	NA
12 Puri	70	NA
13 Trowulan	43	NA
14 Sooko	59	NA
15 Gedeg	48	NA
16 Kemlagi	45	NA
17 Jetis	56	NA
18 Dawarblandong	52	NA
Kabupaten Mojokerto	891	NA

Sumber/Source: Dinas Perindustrian dan Perdagangan Kabupaten Mojokerto/Department of Industry and Commerce of Mojokerto Regency

Tabel
Table 11.8

Nilai Ekspor ke Negara Tujuan Ekspor (US\$), 2018–2020
Export Value to the Export Destination Countries (US\$),
2018–2020

Negara Country	2018	2019	2020
(1)	(2)	(3)	(4)
Japan	85 138 162	85 419 267	79 098 241
USA	81 120 055	81 255 736	76 624 159
Netherland	31 247 395	58 200 112	55 755 707
Thailand	27 002 664	50 072 424	47 744 056
Malaysia	24 766 985	42 839 023	41 870 861
Italy	20 328 903	32 138 770	31 322 445
Jerman	17 318 789	20 397 044	19 960 547
China	16 710 333	15 125 872	14 650 920
United Kingdom	13 678 723	12 125 872	11 743 907
France	12 106 389	12 711 708	12 387 559
Lainnya	105 846 220	36 818 882	30 878 924
Jumlah/Total	435 264 618	447 104 710	422 037 326

Sumber/Source: Dinas Perindustrian dan Perdagangan Kabupaten Mojokerto/Department of Industry and Commerce of Mojokerto Regency

Tabel
Table 11.9

Nilai Ekspor Tertinggi Menurut Komoditi (US\$), 2018–2020
Highest Export Value by Commodity (US\$), 2018–2020

Komoditi Commodity	2018	2019	2020
(1)	(2)	(3)	(4)
Kertas Rumah Tangga atau Saniter	49 196 975	55 484 348	49 978 294
Instrumen Musik	45 714 862	49 527 481	47 229 793
Olahan Makanan	10 545 592	11 475 713	12 641 190
Furniture Logam	13 582 694	14 658 443	13 857 944
Produk Alas Kaki	23 304 497	25 196 822	24 662 125
Perabot Rumah	9 301 073	10 119 567	9 827 625
Shopping Bag	8 068 503	8 809 192	8 085 918
Kayu/ Barang dari Kayu	6 080 435	6 334 597	6 301 326
Pipa Besi atau Baja	5 325 571	5 484 273	5 187 740
Bahan Kimia Organik	3 771 962	3 659 558	3 878 259
Jumlah/Total	174 892 164	190 749 994	181 650 214

Sumber/Source: Dinas Perindustrian dan Perdagangan Kabupaten Mojokerto/Department of Industry and Commerce of Mojokerto Regency

Tabel 11.10 Nilai Ekspor Kabupaten Mojokerto Menurut Bulan (US\$), 2018–2020
Table 11.10 *Export Value of Mojokerto Regency by Months (US\$), 2018–2020*

Bulan Month	2018	2019	2020
(1)	(2)	(3)	(4)
Januari/January	40 201 365	42 003 456	43 767 601
Februari/February	30 823 464	30 846 195	33 079 459
Maret/March	38 960 790	37 311 377	38 188 619
April/April	28 977 425	30 114 256	28 823 183
Mei/May	37 810 320	36 718 196	31 609 825
Juni/June	35 728 817	40 730 851	35 201 442
Juli/July	38 735 139	41 833 950	32 876 144
Agustus/August	49 767 663	41 398 256	32 812 776
September/September	30 892 541	31 178 549	30 989 987
Oktober/October	39 991 249	42 057 416	37 963 665
Nopember/November	32 430 876	36 360 944	37 799 642
Desember/December	30 944 969	36 551 264	38 924 983
Jumlah/Total	435 264 618	423 442 990	422 037 326

Sumber/Source: Dinas Perindustrian dan Perdagangan Kabupaten Mojokerto/Department of Industry and Commerce of Mojokerto Regency

Tabel 11.11 Nilai Impor ke Kabupaten Mojokerto (US\$), 2018–2020
Table 11.11 Import Value to Mojokerto Regency (US\$), 2018–2020

Negara Country	2018	2019	2020
(1)	(2)	(3)	(4)
Japan	24 724 640	19 438 044	16 327 957
Thailand	24 073 361	18 782 519	17 448 960
Malaysia	18 596 617	15 655 398	12 524 318
India	17 056 541	14 987 467	13 338 846
Pakistan	16 910 506	14 865 114	13 027 254
USA	5 677 102	8 098 433	6 640 715
Canada	5 512 365	9 873 911	8 195 346
China	5 487 581	10 761 543	7 855 926
Brazil	2 705 257	7 662 755	7 049 735
Netherland	2 546 749	6 879 423	6 260 257
Lainnya	18 651 416	6 744 529	3 810 469
Jumlah/Total	141 942 135	133 749 136	112 479 783

Sumber/Source: Dinas Perindustrian dan Perdagangan Kabupaten Mojokerto/Department of Industry and Commerce of Mojokerto Regency

Tabel 11.12 Nilai Impor Tertinggi Menurut Komoditi (US\$), 2018–2020
Table Highest Import Value by Commodity (US\$), 2018–2020

Komoditi Commodity	2018	2019	2020
(1)	(2)	(3)	(4)
Mesin dan Peralatan Mekanik	13 881 765	13 541 946	11 916 912
Pulp Kayu Kimia, Soda atau Sulfat	8 184 216	6 972 647	6 693 741
Kertas	6 775 164	5 885 580	5 974 443
Kapas	3 218 271	3 390 072	3 383 756
Produk dan Barang Tekstil	2 318 645	1 011 465	1 098 937
Kaseinat dan Turunan Kasein	854 660	861 208	852 774
Benang	643 848	618 959	625 753
Bahan Baku Makanan	496 813	491 570	491 954
Serat Stapel Sintetik	331 665	339 855	315 628
Asam Lemak	93 883	89 551	90 183
Jumlah/Total	36 798 930	33 202 853	31 444 081

Sumber/Source: Dinas Perindustrian dan Perdagangan Kabupaten Mojokerto/Department of Industry and Commerce of Mojokerto Regency

Tabel 11.13 Banyaknya Proyek PMDN Yang Disetujui Menurut Sektor, 2018–2020
Table 11.13 *Number of Domestic Investment Project which Agreed by Sector, 2018–2020*

Sektor Sector	2018		2019		2020	
	Perusahaan Establishment (Unit/ Unit)	Investasi Investment (Miliar Rp/ Billion Rp)	Perusahaan Establishment (Unit/ Unit)	Investasi Investment (Miliar Rp/ Billion Rp)	Perusahaan Establishment (Unit/ Unit)	Investasi Investment (Miliar Rp/ Billion Rp)
(1)	(2)	(3)	(4)	(5)	(6)	(7)
Pertanian Tanaman Pangan	-	-	2	11 640 000	1	-
Perkebunan	-	-	-	-	-	-
Peternakan	-	-	-	-	-	-
Perikanan	-	-	-	-	-	-
Kehutanan	-	-	-	-	-	-
Pertambangan	-	-	-	-	-	-
Industri Makanan	4	24 635 126	38	343 367 200	54	622 633 100
Industri Tekstil	-	-	-	-	-	-
Industri Kayu	5	28 690 304	-	-	-	-
Industri Kertas	1	2 731 000	15	933 900 000	25	5 630 000
Industri Farmasi	1	5 956 065	4	36 736 000	3	1 000 800
Industri Kimia	8	23 938 425	-	-	4	803 000
Industri Mineral	2	9 712 593	6	127 192 000	9	325 866 600
Industri Logam Dasar	-	-	16	1 978 244 000	26	217 601 800
Industri Barang Logam	1	913 300	3	217 271 000	7	1 005 400

Lanjutan Tabel/Continued Table 11.13

Sektor Sector	2018		2019		2020	
	Perusahaan Establish- ment (Unit/ Unit)	Investasi Investment (Miliar Rp/ Billion Rp)	Perusahaan Establish- ment (Unit/ Unit)	Investasi Investment (Miliar Rp/ Billion Rp)	Perusahaan Establish- ment (Unit/ Unit)	Investasi Investment (Miliar Rp/ Billion Rp)
(1)	(2)	(3)	(4)	(5)	(6)	(7)
Industri Lainnya	8	29 449 209	22	584 119 100	30	68 095 900
Bangunan	4	31 882 912	1	-	1	630 400
Hotel dan Restoran	-	-	2	-	-	-
Perkantoran	-	-	-	-	-	-
Perumahan	-	-	3	305 220 000	6	-
Pengangkutan	-	-	2	53 498 300	2	2 920 000
Jasa Lainnya	-	-	1	1 138 000	5	388 000
Listrik dan Air	-	-	2	-	-	-
Perdagangan	-	-	20	67 112 300	40	34 579 400
Jumlah/Total	34	157 908 933	137	4 659 437 900	213	1 281 154 400

Sumber/Source: Dinas Penanaman Modal dan Perijinan Terpadu Satu Pintu Kabupaten Mojokerto/The One-Stop Integrated Investment and Licensing Office of Mojokerto Regency

Tabel 11.14 Banyaknya Proyek PMA Yang Disetujui Menurut Sektor, 2018–2020
Number of Foreign Investment Project which Agreed by Sector, 2018–2020

Sektor Sector	2018		2019		2020	
	Perusahaan Establishment (Unit/ Unit)	Investasi Investment (Miliar Rp/ Billion Rp)	Perusahaan Establishment (Unit/ Unit)	Investasi Investment (Miliar Rp/ Billion Rp)	Perusahaan Establishment (Unit/ Unit)	Investasi Investment (Miliar Rp/ Billion Rp)
(1)	(2)	(3)	(4)	(5)	(6)	(7)
Pertanian Tanaman Pangan	-	-	2	12 193 500	-	-
Perkebunan	-	-	-	-	-	-
Peternakan	-	-	-	-	-	-
Perikanan	-	-	-	-	-	-
Kehutanan	-	-	-	-	-	-
Pertambangan	-	-	-	-	-	-
Industri Makanan	62	84 904 400	48	69 208 100	100	64 071 100
Industri Tekstil	4	90 100	3	-	9	-
Industri Kayu	1	-	2	-	1	-
Industri Kertas	3	12 455 900	7	15 859 600	11	-
Industri Farmasi	5	5 083 600	9	300 000	10	810 000
Industri Kimia	5	-	2	83 000	3	5 400
Industri Mineral	18	39 845 200	12	888 000	23	26 000
Industri Logam Dasar	23	2 417 000	20	96 600	25	30 100
Industri Barang Logam	14	-	10	1 644 600	21	44 483 600

Lanjutan Tabel/Continued Table 11.14

Sektor Sector	2018		2019		2020	
	Perusahaan Establish- ment (Unit/ Unit)	Investasi Investment (Miliar Rp/ Billion Rp)	Perusahaan Establish- ment (Unit/ Unit)	Investasi Investment (Miliar Rp/ Billion Rp)	Perusahaan Establish- ment (Unit/ Unit)	Investasi Investment (Miliar Rp/ Billion Rp)
(1)	(2)	(3)	(4)	(5)	(6)	(7)
Industri Lainnya	31	10 264 800	26	6 983 800	35	4 049 500
Bangunan	-	-	-	-	-	-
Hotel dan Restoran	-	-	-	-	-	-
Perkantoran	-	-	-	-	-	-
Perumahan	-	-	-	-	-	-
Pengangkutan	-	-	1	-	2	-
Jasa Lainnya	-	-	-	-	1	-
Listrik dan Air	-	-	1	-	-	-
Perdagangan	10	246 800	6	233 300	8	-
Jumlah/Total	176	155 307 800	149	107 490 500	249	113 475 700

Sumber/Source: Dinas Penanaman Modal dan Perijinan Terpadu Satu Pintu Kabupaten Mojokerto/The One-Stop Integrated Investment and Licensing Office of Mojokerto Regency

Tabel 11.15 Jumlah Penerbitan Tanda Daftar Perusahaan (TDP) Baru per Bulan, 2020
Table 11.15 Number of New Sign of Company Register Published per Month, 2020

Bulan Month	Jumlah TDP Baru Number of New TDP
(1)	(2)
Januari/January	141
Februari/February	247
Maret/March	118
April/April	58
Mei/May	46
Juni/June	50
Juli/July	61
Agustus/August	74
September/September	61
Oktober/October	49
Nopember/November	67
Desember/December	39
Jumlah/Total	1 011

Sumber/Source: Dinas Penanaman Modal dan Perijinan Terpadu Satu Pintu Kabupaten Mojokerto/*The One-Stop Integrated Investment and Licensing Office of Mojokerto Regency*

Tabel
Table 11.16

Banyaknya Pemegang Surat Ijin Usaha Perdagangan (SIUP) Menurut Golongan Usaha, 2020
Number of SIUP's Holder by Business Faction, 2020

Bulan Month	Golongan Usaha / Business Faction				Jumlah Total
	PMk	PK	PM	PB	
(1)	(2)	(3)	(4)	(5)	(6)
Januari/January	27	40	10	-	77
Februari/February	54	21	8	-	83
Maret/March	68	56	1	1	126
April/April	49	15	4	-	68
Mei/May	100	63	15	7	185
Juni/June	84	52	11	2	149
Juli/July	96	49	8	-	153
Agustus/August	113	61	16	-	190
September/September	62	33	11	-	106
Oktober/October	64	100	12	-	176
Nopember/November	67	22	1	-	90
Desember/December	151	81	16	1	249
Jumlah/Total	1 523	1 034	218	12	2 787

Catatan/Note: Sesuai dengan PERMENDAG 39/M-DAG/PER/12/2012
 PMk = Pedagang Mikro (Modal Usaha s/d 50 juta)
 PK = Pedagang Kecil (Modal Usaha 51 s/d 500 juta)
 PM = Pedagang Menengah (Modal Usaha 501 juta s/d 10 milyar)
 PB = Pedagang Besar (Modal Usaha diatas 10 milyar)

Sumber/Source: Dinas Penanaman Modal dan Perijinan Terpadu Satu Pintu Kabupaten Mojokerto/*The One-Stop Integrated Investment and Licensing Office of Mojokerto Regency*

Tabel 11.17 Banyaknya Perusahaan Baru Menurut Sektor, 2018–2020
Table 11.17 **Number of New Establishments by Sector, 2018–2020**

Sektor Sector	2018	2019	2020
(1)	(2)	(3)	(4)
Perusahaan Hortikultura	-	-	19
Perusahaan Perkebunan	19	-	-
Perusahaan Peternakan	17	-	-
Perusahaan Penggalan	-	8	13
Perusahaan Industri Pengolahan	25	15	110
Perusahaan Konstruksi	17	30	81
Hotel	4	6	5
Restoran/Rumah Makan	5	9	3
Perusahaan Pengembang Perumahan/ Developer	7	49	24
Perusahaan Pengangkutan Barang/ Penumpang	30	2	43
Perusahaan Pengelolaan dan Penyaluran Air Bersih	3	2	-
Perusahaan Perdagangan (Supplier/ Retail)	620	95	269
Lainnya	-	-	444
Jumlah/Total	747	216	1 011

Sumber/Source: Dinas Penanaman Modal dan Perijinan Terpadu Satu Pintu Kabupaten Mojokerto/*The One-Stop Integrated Investment and Licensing Office of Mojokerto Regency*

Tabel
Table 11.18

Prognosa dan Realisasi Pengadaan Gabah/Beras untuk Wilayah II Surabaya Selatan, 2020
Prognosis and Realization of Rice Supply for Region II South Surabaya, 2020

Bulan Month	Prognosa Prognosis (Ton)	Saluran Pengadaan/ Distribution Channel (Ton)		
		KUD Village Cooperatives Unit	Non KUD Non-Village Cooperatives Unit	UPGB
(1)	(2)	(3)	(4)	(5)
Januari/January	207,32	-	-	-
Februari/February	778,06	-	-	-
Maret/March	6 330,79	-	-	-
April/April	9 753,08	-	49,96	-
Mei/May	1 725,62	-	563,20	-
Juni/June	551,73	-	3 856,75	-
Juli/July	144,67	-	493,05	-
Agustus/August	101,44	-	-	-
September/September	206,07	-	34,82	-
Oktober/October	337,22	-	225,35	-
Nopember/November	497,51	-	373,38	-
Desember/December	329,77	-	19,64	-
Jumlah/Total	20 963,30	-	5 616,14	-

Sumber/Source: Perum BULOG Sub Divre Wil. II Surabaya Selatan/Logistics Board of Sub Division Area II of South Surabaya

Lanjutan Tabel/*Continued Table* 11.18

Bulan <i>Month</i>	Saluran Pengadaan/ <i>Distribution Channel</i> (Ton)			(% <i>) Terhadap Prognosa To Prognosis</i>
	KTNA	Satgas <i>Task Unity</i>	Jumlah <i>Total</i>	
(1)	(6)	(7)	(8)	(9)
Januari/January	-	11,00	11,00	5,31
Februari/February	-	99,00	99,00	12,72
Maret/March	-	64,01	64,01	1,01
April/April	-	135,80	185,76	1,90
Mei/May	-	905,20	1 468,39	85,09
Juni/June	-	2 382,31	6 239,06	1 130,82
Juli/July	-	3 071,48	3 564,53	2 463,98
Agustus/August	-	90,00	90,00	88,72
September/September	-	60,29	95,11	46,15
Oktober/October	-	-	225,35	66,83
Nopember/November	-	-	373,38	75,05
Desember/December	-	-	19,64	5,95
Jumlah/Total	-	6 819,08	12 435,22	59,32

Sumber/*Source*: Perum BULOG Sub Divre Wil. II Surabaya Selatan/*Logistics Board of Sub Division Area II of South Surabaya*

Tabel
Table 11.19

Mutasi Operasional Stock Beras untuk Wilayah II Surabaya Selatan (Kg), 2020
Operational Mutation of Rice Stock for Region II South Surabaya (Kg), 2020

Bulan Month	Persediaan Awal Beginning Stocks	Pemasukan Input	Persediaan yang Dikuasai Current Stocks
(1)	(2)	(3)	(4)
Januari/January	68 231 316,00	111 800,00	68 343 116,00
Februari/February	65 161 164,40	1 347 700,00	66 508 864,40
Maret/March	60 102 314,40	217 855,00	60 320 169,40
April/April	53 100 561,22	186 150,00	53 286 711,22
Mei/May	45 654 031,25	1 468 390,00	47 122 421,25
Juni/June	43 610 896,25	6 298 060,00	49 908 956,25
Juli/July	41 627 050,38	3 964 530,00	45 591 580,38
Agustus/August	43 294 725,14	880 161,34	44 174 886,48
September/September	38 933 438,66	3 295 655,85	42 229 094,51
Oktober/October	30 243 842,02	1 783 506,94	32 027 348,96
Nopember/November	23 065 760,42	377 642,78	23 443 403,20
Desember/December	21 689 369,62	19 635,00	21 709 004,62
Jumlah/Total	68 231 316,00	19 951 086,91	88 182 402,91

Sumber/Source: Perum BULOG Sub Divre Wil. II Surabaya Selatan/Logistics Board of Sub Division Area II of South Surabaya

Lanjutan Tabel/*Continued Table* 11.19

Bulan Month	Pengeluaran Output	Susut Timbun Loss	Persediaan Akhir Ending Stocks
(1)	(5)	(6)	(7)
Januari/January	3 181 951,60	-	65 161 164,40
Februari/February	6 406 550,00	-	60 102 314,40
Maret/March	7 219 608,18	-	53 100 561,22
April/April	7 629 420,00	3 259,97	45 654 031,25
Mei/May	3 511 525,00	-	43 610 896,25
Juni/June	8 281 905,87	-	41 627 050,38
Juli/July	2 296 855,24	-	43 294 725,14
Agustus/August	5 239 050,00	2 397,82	38 933 438,66
September/September	11 979 349,77	5 902,72	30 243 842,02
Oktober/October	8 940 476,19	21 112,35	23 065 760,42
Nopember/November	1 743 262,78	10 770,80	21 689 369,62
Desember/December	460 273,46	4 657,27	21 244 073,89
Jumlah/Total	66 890 228,09	48 100,93	21 244 073,89

Sumber/*Source*: Perum BULOG Sub Divre Wil. II Surabaya Selatan/*Logistics Board of Sub Division Area II of South Surabaya*

Tabel
Table 11.20

Prognosa dan Realisasi Pengadaan Gabah/Beras untuk Wilayah Kabupaten Mojokerto, 2020
Prognosis and Realization of Rice Supply for Region II Mojokerto Regency, 2020

Bulan Month	Prognosa Prognosis (Ton)	Saluran Pengadaan/ Distribution Channel (Ton)		
		KUD Village Cooperatives Unit	Non KUD Non-Village Cooperatives Unit	UPGB
(1)	(2)	(3)	(4)	(5)
Januari/January	29,62	-	-	-
Februari/February	111,15	-	-	-
Maret/March	904,40	-	-	-
April/April	1 393,30	-	-	-
Mei/May	246,52	-	-	-
Juni/June	78,82	-	-	-
Juli/July	20,67	-	153,05	-
Agustus/August	14,49	-	-	-
September/September	29,44	-	-	-
Oktober/October	48,17	-	-	-
Nopember/November	71,07	-	-	-
Desember/December	47,11	-	-	-
Jumlah/Total	2 994,76	-	153,05	-

Sumber/Source: Perum BULOG Sub Divre Wil. II Surabaya Selatan/Logistics Board of Sub Division Area II of South Surabaya

Lanjutan Tabel/*Continued Table* 11.20

Bulan <i>Month</i>	Saluran Pengadaan/ <i>Distribution Channel</i> (Ton)			(% <i>) Terhadap Prognosa To Prognosis</i>
	KTNA	Satgas <i>Task Unity</i>	Jumlah <i>Total</i>	
(1)	(6)	(7)	(8)	(9)
Januari/January	-	-	-	-
Februari/February	-	-	-	-
Maret/March	-	-	-	-
April/April	-	-	-	-
Mei/May	-	120,00	120,00	48,68
Juni/June	-	115,40	115,40	146,41
Juli/July	-	257,10	410,15	1 984,28
Agustus/August	-	-	-	-
September/September	-	-	-	-
Oktober/October	-	-	-	-
Nopember/November	-	-	-	-
Desember/December	-	-	-	-
Jumlah/Total	-	492,50	645,55	21,56

Sumber/*Source*: Perum BULOG Sub Divre Wil. II Surabaya Selatan/*Logistics Board of Sub Division Area II of South Surabaya*

Tabel
Table 11.21

**Kebijakan Harga Dasar Gabah dan Harga Pembelian
Gabah/Beras, 2013–2020**
*The Policy of Base Price of Rice and Purchase Price of Rice,
2013–2020*

Tahun Year	Harga Dasar Gabah Base Price of Rice (Rp)	Harga Pembelian/Purchase Price (Rp/Kg)			
		Gabah/Shell of Rice		Beras/Rice	
		KUD Village Cooperatives Unit	Non KUD Non-Village Cooperatives Unit	KUD Village Cooperatives Unit	Non KUD Non-Village Cooperatives Unit
(1)	(2)	(3)	(4)	(5)	(6)
2003	1 700	1 725	1 725	2 790	2 790
2004	1 700	1 725	1 725	2 790	2 790
2005	1 730	1 765	1 765	2 790	2 790
2006	2 250	2 280	2 280	3 550	3 550
2007	2 575	2 600	2 600	4 000	4 000
2008	2 800	2 840	2 840	4 300	4 300
2009	3 000	3 040	3 040	4 600	4 600
2010	3 300	3 345	3 345	5 060	5 060
2011	3 345	3 345	3 345	5 060	5 060
I	3 345	3 475	3 475	5 260	5 260
II	3 345	3 650	3 650	5 400	5 400
III	3 345	3 900	3 900	5 600	5 600
IV	3 345	4 100	4 100	6 000	6 000
V	3 345	4 300	4 300	6 500	6 500
VI	-	-	-	6 800	6 800

Lanjutan Tabel/*Continued Table* 11.21

Tahun Year	Harga Pembelian/ <i>Purchase Price</i> (Rp/Kg)				
	Harga Dasar Gabah <i>Base Price of Rice</i> (Rp)	Gabah/ <i>Shell of Rice</i>		Beras/ <i>Rice</i>	
		KUD Village <i>Cooperatives</i> Unit	Non KUD Non-Village <i>Cooperatives</i> Unit	KUD Village <i>Cooperatives</i> Unit	Non KUD Non-Village <i>Cooperatives</i> Unit
(1)	(2)	(3)	(4)	(5)	(6)
2012	3 345	4 300	4 300	6 500	6 500
I	4 200	4 200	4 200	6 600	6 600
2013	4 200	4 200	4 200	6 600	6 600
2014	4 200	4 200	4 200	6 600	6 600
2015	4 650	4 650	4 650	7 300	7 300
2016	4 650	4 650	4 650	7 300	7 300
2017	5 115	5 115	5 115	8 030	8 030
2018	5 115	5 115	5 115	8 030	8 030
2019	5 115	5 115	5 115	8 030	8 030
2020	5 300	5 300	8 300	8 300	8 300

Sumber/*Source*: Perum BULOG Sub Divre Wil. II Surabaya Selatan/*Logistics Board of Sub Division Area II of South Surabaya*



SISTEM NERACA REGIONAL

SYSTEM OF REGIONAL ACCOUNTS

Laju Pertumbuhan PDRB

Kabupaten Mojokerto

Tahun 2020

sebesar

-1,11%

Mojokerto Regency GRDP
growth rate of -1,11 percent



Lapangan Usaha dengan kontribusi **Terbesar** adalah Industri Pengolahan

Pada tahun 2020 membentuk PDRB Kabupaten Mojokerto sebesar

Industry with the largest share is
Manufacturing in 2020
formed Mojokerto Regency GRDP

54,56%

PENJELASAN TEKNIS

1. Produk Domestik Regional Bruto (PDRB) pada tingkat regional (provinsi, kabupaten/ kota) menggambarkan kemampuan suatu wilayah untuk menciptakan nilai tambah pada suatu waktu tertentu. Untuk menyusun PDB maupun PDRB digunakan 2 pendekatan, yaitu lapangan usaha dan pengeluaran. Keduanya menyajikan komposisi data nilai tambah dirinci menurut sumber kegiatan ekonomi (lapangan usaha) dan menurut komponen penggunaannya. PDB maupun PDRB dari sisi lapangan usaha merupakan penjumlahan seluruh komponen nilai tambah bruto yang mampu diciptakan oleh sektor-sektor ekonomi atas berbagai aktivitas produksinya. Sedangkan dari sisi pengeluaran menjelaskan tentang penggunaan dari nilai tambah tersebut.
 2. PDRB menurut lapangan usaha mengalami perubahan klasifikasi dari 9 lapangan usaha menjadi 17 lapangan usaha. PDB menurut lapangan usaha dirinci menurut total nilai tambah dari seluruh sektor ekonomi yang mencakup lapangan usaha Pertanian, Kehutanan, dan Perikanan; Pertambangan dan Penggalian; Industri Pengolahan; Pengadaan Listrik dan Gas; Pengadaan Air,
1. *The basic measure of the value added arising from economic activity is known as Gross Regional Domestic Product (GRDP) at the regional level (provinces/regencies/municipalities). To compile these statistics, two approaches have been used, i.e. "production approach" and "expenditure approach". The first approach is to measure value added produced by various kinds of economic activities, while the second approach is to measure final uses of the country's output. In other words, GDP/GRDP is the sum of total value added produced by all economic industries (activities) and the way of using it.*
 2. *GRDP by industry classification changes from 9 sectors to 17 industries. GDP by industry is classified by types of economic activities such as Agriculture, Forestry and Fishing; Mining and Quarrying; Manufacturing; Electricity and Gas; Water supply, Sewerage, Waste Management and Remediation Activities; Construction; Wholesale and Retail Trade, Repair of Motor Vehicles*

Pengelolaan Sampah, Limbah dan Daur Ulang; Konstruksi; Perdagangan Besar dan Eceran, Reparasi Mobil dan Sepeda Motor; Transportasi dan Pergudangan; Penyediaan Akomodasi dan Makan Minum; Informasi dan Komunikasi; Jasa Keuangan dan Asuransi; Real Estat; Jasa Perusahaan; Administrasi Pemerintahan, Pertahanan dan Jaminan Sosial Wajib; Jasa Pendidikan; Jasa Kesehatan dan Kegiatan Sosial; dan Jasa lainnya.

and Motorcycles; Transportation and Storage; Accommodation and Food Service Activities; Information and Communication; Financial and Insurance Activities; Real Estate Activities; Business Activities; Public Administration; Defence and Compulsory Social Security; Education; Human Health and Social Work Activities; and Other Services Activities.

3. Produk Domestik Bruto maupun agregat turunannya disajikan dalam 2 (dua) versi penilaian, yaitu atas dasar "harga berlaku" dan atas dasar "harga konstan". Disebut sebagai harga berlaku karena seluruh agregat dinilai dengan menggunakan harga pada tahun berjalan, sedangkan harga konstan penilaiannya didasarkan kepada harga satu tahun dasar tertentu, dalam publikasi ini digunakan harga tahun 2010.

3. *GRDP and its aggregations are presented in two forms: at current market prices and at constant base year market prices. In presenting current market prices, all aggregates are valued at current market prices, while base year constant market prices are shown by valuing all aggregates at fixed base year prices. Year of 2010 is used as the base year in this publication.*

4. Laju pertumbuhan Produk Domestik Bruto diperoleh dari perhitungan PDB atas dasar harga konstan. Diperoleh dengan cara mengurangi nilai PDB pada tahun ke-n terhadap nilai pada tahun ke n-1 (tahun sebelumnya), dibagi dengan nilai pada tahun ke n-1, dikalikan dengan 100 persen. Laju pertumbuhan

4. *Growth rate of Gross Domestic Product is derived from GDP at constant market prices. It is obtained by subtracting the value of GDP year n with the value of GDP year n-1, divided by the value of GDP year n-1 then multiplied by 100 percent. The growth rate of GDP explains the income growth during the given period.*

menunjukkan perkembangan agregat pendapatan dari satu waktu tertentu terhadap waktu sebelumnya.

<https://mojokertokab.bps.go.id>

ULASAN

Produk Domestik Regional Bruto Atas Dasar Harga Berlaku Menurut Lapangan Usaha di Kabupaten Mojokerto tahun 2020 tercatat sebesar 81.940,86 miliar rupiah. Jumlah ini mengalami penurunan dibandingkan tahun sebelumnya dimana pada tahun 2019 PDRB ADHB senilai 82.387,91 miliar rupiah. Sebagaimana tahun sebelumnya, penyumbang nilai PDRB tertinggi tahun 2020 yaitu dari Lapangan Usaha Industri Pengolahan.

Sementara itu, jika dilihat dari PDRB Atas Dasar Harga Konstan 2010, nilai PDRB Kabupaten Mojokerto tahun 2020 tercatat 57.818,42 miliar rupiah. Sementara nilai PDRB tahun 2019 sebesar 58.467,15 miliar rupiah. Seperti halnya PDRB ADHB, nilai PDRB ADHK terbesar adalah lapangan usaha industri pengolahan yaitu tahun 2020 sebesar 32.153,80 miliar rupiah.

Apabila dilihat dari distribusi persentase masing-masing lapangan usaha terhadap PDRB Kabupaten Mojokerto, lebih dari setengahnya (54,56 persen) didominasi oleh Industri Pengolahan. PDRB Perdagangan Besar dan Eceran, Reparasi Mobil dan Sepeda Motor sebesar 10,07 persen, Konstruksi 8,99 persen serta Pertanian, Kehutanan, dan Perikanan 7,96 persen.

Sementara itu, pada tahun 2020 laju pertumbuhan PDRB terbesar yaitu lapangan usaha Jasa Kesehatan dan

DESCRIPTION

Gross Regional Domestic Product at Current Market Price by Industry in Mojokerto Regency in 2020 is 81.940,86 billion rupiahs. This value is decreased compared last year, that is 82.387,91 billion rupiahs in 2018. As before year, the highest contributor in GRDP Mojokerto Regency in 2020 is Manufacturing Industry.

Beside, if reviewed by Gross Domestic Regional Product at 2010 Constant Market Prices, the value of GRDP in Mojokerto Regency is 57.818,42 billion rupiahs in 2020. Next, the value of GRDP in 2019 is 58.467,15 billion rupiahs. As GRDP at Current Market Price, the highest value of GRDP at 2010 Constant Market Price is by Manufacturing Industry, that is 32.153,80 billion rupiahs in 2020.

If reviewed by percentage distribution each industry in GRDP of Mojokerto Regency, more than half of them dominated by Manufacturing (54,56 percent). GRDP value of Wholesale and Retail Trade, Repair of Motor Vehicles and Motorcycles is 10,07 percent, Construction is 8,99 percent and Agriculture, Forestry and Fishing is 7,96 percent.

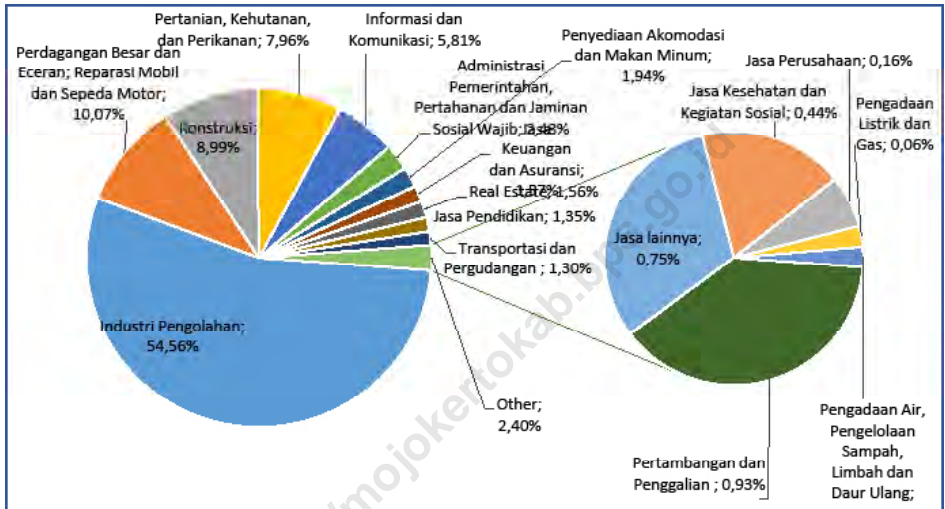
Beside, in 2020 the highest growth rate of GRDP at 2010 constant is Human Health and Social Work Activities Industry

Kegiatan Sosial sebesar 9,16 persen serta Informasi dan Komunikasi 7,53 persen. Laju pertumbuhan terendah yaitu Jasa Lainnya -13,82 persen.

that is 9,16 percent, and Information and Communication 7,53 percent. Lowest growth rate GRDP is Other Services Activities that is -13,82 percent.

<https://mojokertokab.bps.go.id>

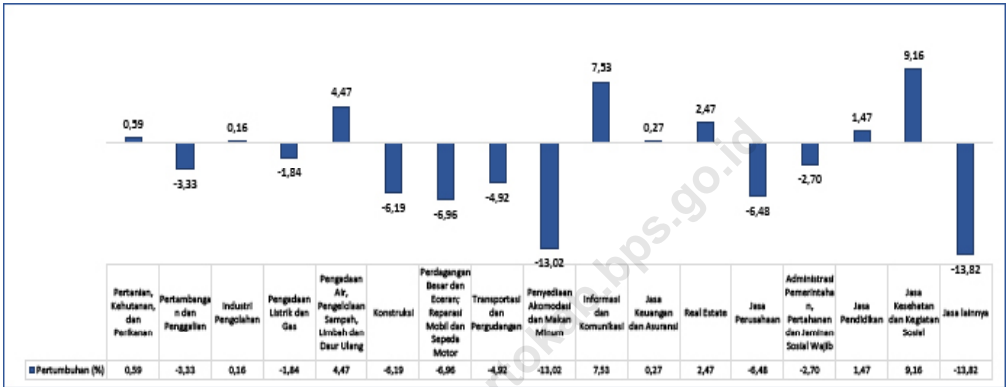
Gambar 12.1 **Distribusi Persentase PDRB ADHB Menurut Lapangan Usaha (%), 2020**
Figures 12.1 **Percentage Distribution of GRDP at Current Market Prices by Industry (%), 2020**



Sumber/Source : BPS Kabupaten Mojokerto/BPS-Statistics of Mojokerto Regency

Gambar 12.2
Figures

Laju Pertumbuhan PDRB ADHK 2010 Menurut Lapangan Usaha (persen), 2020
Growth Rate of Gross Regional Domestic Product at 2010 Constant Market Prices by Industry (percent), 2020



Sumber/Source: BPS Kabupaten Mojokerto/BPS-Statistics of Mojokerto Regency

Tabel 12.1. **Produk Domestik Regional Bruto Atas Dasar Harga Berlaku Menurut Lapangan Usaha (miliar rupiah), 2016–2020**
Gross Regional Domestic Product at Current Market Prices by Industry (billion rupiahs), 2016–2020

	Lapangan Usaha/Industry	2016	2017	2018	2019*	2020**
	(1)	(2)	(3)	(4)	(5)	(6)
A	Pertanian, Kehutanan, dan Perikanan/ <i>Agriculture, Forestry, and Fishing</i>	5 925,56	6 101,99	6 234,21	6 417,78	6 522,87
B	Pertambangan dan Penggalian/ <i>Mining and Quarrying</i>	636,15	680,60	741,42	777,51	761,27
C	Industri Pengolahan/ <i>Manufacturing</i>	34 129,48	37 566,59	41 007,11	44 349,87	44 708,44
D	Pengadaan Listrik dan Gas/ <i>Electricity and Gas</i>	37,32	44,80	49,46	53,31	52,54
E	Pengadaan Air; Pengelolaan Sampah, Limbah, dan Daur Ulang/ <i>Water Supply; Sewerage, Waste Management, and Remediation Activities</i>	40,28	43,65	46,66	48,35	50,73
F	Konstruksi/ <i>Construction</i>	6 586,76	7 086,58	7 616,57	7 988,99	7 366,41
G	Perdagangan Besar dan Eceran; Reparasi Mobil dan Sepeda Motor/ <i>Wholesale and Retail Trade; Repair of Motor Vehicles and Motorcycles</i>	6 693,87	7 244,57	7 975,72	8 662,86	8 254,29
H	Transportasi dan Pergudangan/ <i>Transportation and Storage</i>	801,20	892,80	998,21	1 104,03	1 062,60
I	Penyediaan Akomodasi dan Makan Minum/ <i>Accommodation and Food Service Activities</i>	1 386,42	1 532,46	1 684,96	1 836,19	1 589,34
J	Informasi dan Komunikasi/ <i>Information and Communication</i>	3 514,74	3 820,11	4 068,26	4 402,85	4 759,40

Lanjutan Tabel/*Continued Table 12.1*

	Lapangan Usaha/ <i>Industry</i>	2016	2017	2018	2019*	2020**
	(1)	(2)	(3)	(4)	(5)	(6)
K	Jasa Keuangan dan Asuransi/ <i>Financial and Insurance Activities</i>	1 049,38	1 127,82	1 208,96	1 276,66	1 285,55
L	Real Estat/ <i>Real Estate Activities</i>	979,47	1 052,77	1 152,21	1 238,28	1 282,36
M,N	Jasa Perusahaan/ <i>Business Activities</i>	103,01	111,93	123,64	135,66	131,23
O	Administrasi Pemerintahan, Pertahanan, dan Jaminan Sosial Wajib/ <i>Public Administration and Defence; Compulsory Social Security</i>	1 538,99	1 638,26	1 810,69	1 997,28	2 033,36
P	Jasa Pendidikan/ <i>Education</i>	883,23	946,09	1 012,23	1 075,74	1 105,88
Q	Jasa Kesehatan dan Kegiatan Sosial/ <i>Human Health and Social Work Activities</i>	245,49	268,71	290,37	322,22	359,15
R,S,T,U	Jasa Lainnya/ <i>Other Services Activities</i>	564,46	603,44	657,65	700,32	615,43
	Produk Domestik Bruto/ Gross Domestic Product	65 115,83	70 763,17	76 678,34	82 387,91	81 940,86

Catatan/Note: * Angka sementara / *Preliminary Figures*

** Angka sangat sementara / *Very Preliminary Figures*

Sumber/Source: BPS Kabupaten Mojokerto / *BPS-Statistics of Mojokerto Regency*

Tabel
Table 12.2

Produk Domestik Regional Bruto Atas Dasar Harga Konstan 2010 Menurut Lapangan Usaha (miliar rupiah), 2016–2020
Gross Regional Domestic Product at 2010 Constant Market Prices by Industry (billion rupiahs), 2016–2020

	Lapangan Usaha/Industry	2016	2017	2018	2019*	2020**
	(1)	(2)	(3)	(4)	(5)	(6)
A	Pertanian, Kehutanan, dan Perikanan/ <i>Agriculture, Forestry, and Fishing</i>	3 848,05	3 878,25	3 829,55	3 861,93	3 884,60
B	Pertambangan dan Pengalihan/ <i>Mining and Quarrying</i>	453,56	475,10	485,87	495,87	479,35
C	Industri Pengolahan/ <i>Manufacturing</i>	26 427,89	28 192,78	30 155,13	32 102,32	32 153,80
D	Pengadaan Listrik dan Gas/ <i>Electricity and Gas</i>	34,95	36,49	38,61	40,96	40,20
E	Pengadaan Air; Pengelolaan Sampah, Limbah, dan Daur Ulang/ <i>Water Supply; Sewerage, Waste Management, and Remediation Activities</i>	33,60	35,68	37,58	38,88	40,62
F	Konstruksi/ <i>Construction</i>	4 447,82	4 667,37	4 935,33	5 220,89	4 897,72
G	Perdagangan Besar dan Eceran; Reparasi Mobil dan Sepeda Motor/ <i>Wholesale and Retail Trade; Repair of Motor Vehicles and Motorcycles</i>	5 255,15	5 566,71	5 895,39	6 241,49	5 806,83
H	Transportasi dan Pergudangan/ <i>Transportation and Storage</i>	583,06	621,23	675,94	735,26	699,11
I	Penyediaan Akomodasi dan Makan Minum/ <i>Accommodation and Food Service Activities</i>	950,99	1 022,25	1 091,88	1 162,88	1 011,49
J	Informasi dan Komunikasi/ <i>Information and Communication</i>	3 248,97	3 462,50	3 679,41	3 933,97	4 230,20

Lanjutan Tabel/*Continued Table* 12.2

Lapangan Usaha/Industry		2016	2017	2018	2019*	2020**
(1)		(2)	(3)	(4)	(5)	(6)
K	Jasa Keuangan dan Asuransi/ <i>Financial and Insurance Activities</i>	741,33	767,83	803,67	837,54	839,77
L	Real Estat/ <i>Real Estate Activities</i>	783,15	815,76	852,13	892,49	914,54
M,N	Jasa Perusahaan/ <i>Business Activities</i>	76,78	80,57	85,45	91,16	85,26
O	Administrasi Pemerintahan, Pertahanan, dan Jaminan Sosial Wajib/ <i>Public Administration and Defence; Compulsory Social Security</i>	1 156,25	1 183,80	1 233,15	1 273,31	1 238,87
P	Jasa Pendidikan/ <i>Education</i>	659,80	689,26	724,96	760,76	771,94
Q	Jasa Kesehatan dan Kegiatan Sosial/ <i>Human Health and Social Work Activities</i>	193,70	203,71	217,78	235,59	257,17
R,S,T,U	Jasa Lainnya/ <i>Other Services Activities</i>	465,55	488,52	514,77	541,83	466,95
Produk Domestik Bruto/ Gross Domestic Product		49 360,59	52 187,82	55 256,61	58 467,15	57 818,42

Catatan/Note: * Angka sementara / *Preliminary Figures*

** Angka sangat sementara / *Very Preliminary Figures*

Sumber/Source: BPS Kabupaten Mojokerto/ *BPS-Statistics of Mojokerto Regency*

Tabel
Table 12.3

Distribusi Persentase Produk Domestik Regional Bruto Atas Dasar Harga Berlaku Menurut Lapangan Usaha, 2016–2020
Percentage Distribution of Gross Regional Domestic Product at Current Market Prices by Industry, 2016–2020

	Lapangan Usaha/Industry	2016	2017	2018	2019*	2020**
	(1)	(2)	(3)	(4)	(5)	(6)
A	Pertanian, Kehutanan, dan Perikanan/ <i>Agriculture, Forestry, and Fishing</i>	9,10	8,62	8,13	7,79	7,96
B	Pertambangan dan Penggalian/ <i>Mining and Quarrying</i>	0,98	0,96	0,97	0,94	0,93
C	Industri Pengolahan/ <i>Manufacturing</i>	52,41	53,09	53,48	53,83	54,56
D	Pengadaan Listrik dan Gas/ <i>Electricity and Gas</i>	0,06	0,06	0,06	0,06	0,06
E	Pengadaan Air; Pengelolaan Sampah, Limbah, dan Daur Ulang/ <i>Water Supply; Sewerage, Waste Management, and Remediation Activities</i>	0,06	0,06	0,06	0,06	0,06
F	Konstruksi/ <i>Construction</i>	10,12	10,01	9,93	9,70	8,99
G	Perdagangan Besar dan Eceran; Reparasi Mobil dan Sepeda Motor/ <i>Wholesale and Retail Trade; Repair of Motor Vehicles and Motorcycles</i>	10,28	10,24	10,40	10,51	10,07
H	Transportasi dan Pergudangan/ <i>Transportation and Storage</i>	1,23	1,26	1,30	1,34	1,30
I	Penyediaan Akomodasi dan Makan Minum/ <i>Accommodation and Food Service Activities</i>	2,13	2,17	2,20	2,23	1,94
J	Informasi dan Komunikasi/ <i>Information and Communication</i>	5,40	5,40	5,31	5,34	5,81
K	Jasa Keuangan dan Asuransi/ <i>Financial and Insurance Activities</i>	1,61	1,59	1,58	1,55	1,57

Lanjutan Tabel/*Continued Table* 12.3

Lapangan Usaha/ <i>Industry</i>		2016	2017	2018	2019*	2020**
(1)		(2)	(3)	(4)	(5)	(6)
L	Real Estat/ <i>Real Estate Activities</i>	1,50	1,49	1,50	1,50	1,56
M,N	Jasa Perusahaan/ <i>Business Activities</i>	0,16	0,16	0,16	0,16	0,16
O	Administrasi Pemerintahan, Pertahanan, dan Jaminan Sosial Wajib/ <i>Public Administration and Defence; Compulsory Social Security</i>	2,36	2,32	2,36	2,42	2,48
P	Jasa Pendidikan/ <i>Education</i>	1,36	1,34	1,32	1,31	1,35
Q	Jasa Kesehatan dan Kegiatan Sosial/ <i>Human Health and Social Work Activities</i>	0,38	0,38	0,38	0,39	0,44
R,S,T,U	Jasa Lainnya/ <i>Other Services Activities</i>	0,87	0,85	0,86	0,85	0,75
Produk Domestik Bruto/ Gross Domestic Product		100,00	100,00	100,00	100,00	100,00

Catatan/*Note*: * Angka sementara / *Preliminary Figures*

** Angka sangat sementara / *Very Preliminary Figures*

Sumber/*Source*: BPS Kabupaten Mojokerto / *BPS-Statistics of Mojokerto Regency*

Tabel
Table 12.4

Distribusi Persentase Produk Domestik Regional Bruto Atas Dasar Harga Konstan Menurut Lapangan Usaha, 2016–2020
Percentage Distribution of Gross Regional Domestic Product at 2010 Constant Market Prices by Industry, 2016–2020

	Lapangan Usaha/Industry	2016	2017	2018	2019*	2020**
	(1)	(2)	(3)	(4)	(5)	(6)
A	Pertanian, Kehutanan, dan Perikanan/ <i>Agriculture, Forestry, and Fishing</i>	7,80	7,43	6,93	6,61	6,72
B	Pertambangan dan Penggalian/ <i>Mining and Quarrying</i>	0,92	0,91	0,88	0,85	0,83
C	Industri Pengolahan/ <i>Manufacturing</i>	53,54	54,02	54,57	54,91	55,61
D	Pengadaan Listrik dan Gas/ <i>Electricity and Gas</i>	0,07	0,07	0,07	0,07	0,07
E	Pengadaan Air; Pengelolaan Sampah, Limbah, dan Daur Ulang/ <i>Water Supply; Sewerage, Waste Management, and Remediation Activities</i>	0,07	0,07	0,07	0,07	0,07
F	Konstruksi/ <i>Construction</i>	9,01	8,94	8,93	8,93	8,47
G	Perdagangan Besar dan Eceran; Reparasi Mobil dan Sepeda Motor/ <i>Wholesale and Retail Trade; Repair of Motor Vehicles and Motorcycles</i>	10,65	10,67	10,67	10,68	10,04
H	Transportasi dan Pergudangan/ <i>Transportation and Storage</i>	1,18	1,19	1,22	1,26	1,21
I	Penyediaan Akomodasi dan Makan Minum/ <i>Accommodation and Food Service Activities</i>	1,93	1,96	1,98	1,99	1,75
J	Informasi dan Komunikasi/ <i>Information and Communication</i>	6,58	6,63	6,66	6,73	7,32
K	Jasa Keuangan dan Asuransi/ <i>Financial and Insurance Activities</i>	1,50	1,47	1,45	1,43	1,45

Lanjutan Tabel/*Continued Table* 12.4

Lapangan Usaha/ <i>Industry</i>		2016	2017	2018	2019*	2020**
(1)		(2)	(3)	(4)	(5)	(6)
L	Real Estat/ <i>Real Estate Activities</i>	1,59	1,56	1,54	1,53	1,58
M,N	Jasa Perusahaan/ <i>Business Activities</i>	0,16	0,15	0,15	0,16	0,15
O	Administrasi Pemerintahan, Pertahanan, dan Jaminan Sosial Wajib/ <i>Public Administration and Defence; Compulsory Social Security</i>	2,34	2,27	2,23	2,18	2,14
P	Jasa Pendidikan/ <i>Education</i>	1,34	1,32	1,31	1,30	1,34
Q	Jasa Kesehatan dan Kegiatan Sosial/ <i>Human Health and Social Work Activities</i>	0,39	0,39	0,39	0,40	0,44
R,S,T,U	Jasa Lainnya/ <i>Other Services Activities</i>	0,94	0,94	0,93	0,93	0,81
Produk Domestik Bruto/ Gross Domestic Product		100,00	100,00	100,00	100,00	100,00

Catatan/*Note*: * Angka sementara / *Preliminary Figures*

** Angka sangat sementara / *Very Preliminary Figures*

Sumber/*Source*: BPS Kabupaten Mojokerto / *BPS-Statistics of Mojokerto Regency*

Tabel
Table 12.5

Laju Pertumbuhan Produk Domestik Regional Bruto Atas Dasar Harga Konstan 2010 Menurut Lapangan Usaha (persen), 2016–2020
Growth Rate of Gross Regional Domestic Product at 2010 Constant Market Prices by Industry (percent), 2016–2020

	Lapangan Usaha/ <i>Industry</i>	2016	2017	2018	2019*	2020**
	(1)	(2)	(3)	(4)	(5)	(6)
A	Pertanian, Kehutanan, dan Perikanan/ <i>Agriculture, Forestry, and Fishing</i>	2,84	0,78	-1,26	0,85	0,59
B	Pertambangan dan Penggalian/ <i>Mining and Quarrying</i>	3,01	4,75	2,27	2,06	-3,33
C	Industri Pengolahan/ <i>Manufacturing</i>	5,73	6,68	6,96	6,46	0,16
D	Pengadaan Listrik dan Gas/ <i>Electricity and Gas</i>	3,40	4,42	5,80	6,09	-1,84
E	Pengadaan Air; Pengelolaan Sampah, Limbah, dan Daur Ulang/ <i>Water Supply; Sewerage, Waste Management, and Remediation Activities</i>	4,87	6,18	5,32	3,47	4,47
F	Konstruksi/ <i>Construction</i>	4,77	4,94	5,74	5,79	-6,19
G	Perdagangan Besar dan Eceran; Reparasi Mobil dan Sepeda Motor/ <i>Wholesale and Retail Trade; Repair of Motor Vehicles and Motorcycles</i>	5,82	5,93	5,90	5,87	-6,96
H	Transportasi dan Pergudangan/ <i>Transportation and Storage</i>	5,45	6,55	8,81	8,78	-4,92
I	Penyediaan Akomodasi dan Makan Minum/ <i>Accommodation and Food Service Activities</i>	8,20	7,49	6,81	6,50	-13,02
J	Informasi dan Komunikasi/ <i>Information and Communication</i>	7,36	6,57	6,26	6,92	7,53

Lanjutan Tabel/*Continued Table 12.5*

Lapangan Usaha/Industry		2016	2017	2018	2019*	2020**
(1)		(2)	(3)	(4)	(5)	(6)
K	Jasa Keuangan dan Asuransi/ <i>Financial and Insurance Activities</i>	6,90	3,58	4,67	4,21	0,27
L	Real Estat/ <i>Real Estate Activities</i>	3,83	4,16	4,46	4,74	2,47
M,N	Jasa Perusahaan/ <i>Business Activities</i>	4,91	4,94	6,07	6,68	-6,48
O	Administrasi Pemerintahan, Pertahanan, dan Jaminan Sosial Wajib/ <i>Public Administration and Defence; Compulsory Social Security</i>	4,67	2,38	4,17	3,26	-2,70
P	Jasa Pendidikan/ <i>Education</i>	5,75	4,46	5,18	4,94	1,47
Q	Jasa Kesehatan dan Kegiatan Sosial/ <i>Human Health and Social Work Activities</i>	5,28	5,17	6,91	8,18	9,16
R,S,T,U	Jasa Lainnya/ <i>Other Services Activities</i>	4,42	4,93	5,37	5,26	-13,82
Produk Domestik Bruto/ Gross Domestic Product		5,49	5,73	5,88	5,81	-1,11

Catatan/Note: * Angka sementara / *Preliminary Figures*

** Angka sangat sementara / *Very Preliminary Figures*

Sumber/Source: BPS Kabupaten Mojokerto/ *BPS-Statistics of Mojokerto Regency*

Tabel 12.6 **Indeks Harga Implisit Produk Domestik Regional Bruto Menurut Lapangan Usaha (persen), 2016–2020**
Table 12.6 **Implicit Price Index Gross Regional Domestic Product by Industry (percent), 2016–2020**

Lapangan Usaha/Industry		2016	2017	2018	2019*	2020**
(1)		(2)	(3)	(4)	(5)	(6)
A	Pertanian, Kehutanan, dan Perikanan/ <i>Agriculture, Forestry, and Fishing</i>	153,99	157,34	162,79	166,18	167,92
B	Pertambangan dan Penggalian/ <i>Mining and Quarrying</i>	140,26	143,25	152,60	156,80	158,81
C	Industri Pengolahan/ <i>Manufacturing</i>	129,14	133,25	135,99	138,15	139,05
D	Pengadaan Listrik dan Gas/ <i>Electricity and Gas</i>	106,79	122,78	128,11	130,15	130,69
E	Pengadaan Air; Pengelolaan Sampah, Limbah, dan Daur Ulang/ <i>Water Supply; Sewerage, Waste Management, and Remediation Activities</i>	119,88	122,33	124,17	124,34	124,90
F	Konstruksi/ <i>Construction</i>	148,09	151,83	154,33	153,02	150,41
G	Perdagangan Besar dan Eceran; Reparasi Mobil dan Sepeda Motor/ <i>Wholesale and Retail Trade; Repair of Motor Vehicles and Motorcycles</i>	127,38	130,14	135,29	138,79	142,15
H	Transportasi dan Pergudangan/ <i>Transportation and Storage</i>	137,41	143,71	147,68	150,15	151,99
I	Penyediaan Akomodasi dan Makan Minum/ <i>Accommodation and Food Service Activities</i>	145,79	149,91	154,32	157,90	157,13
J	Informasi dan Komunikasi/ <i>Information and Communication</i>	108,18	110,33	110,57	111,92	112,51

Lanjutan Tabel/*Continued Table* 12.6

Lapangan Usaha/Industry		2016	2017	2018	2019*	2020**
(1)		(2)	(3)	(4)	(5)	(6)
K	Jasa Keuangan dan Asuransi/ <i>Financial and Insurance Activities</i>	141,55	146,88	150,43	152,43	153,08
L	Real Estat/ <i>Real Estate Activities</i>	125,07	129,05	135,22	138,74	140,22
M,N	Jasa Perusahaan/ <i>Business Activities</i>	134,17	138,93	144,68	148,81	153,92
O	Administrasi Pemerintahan, Pertahanan, dan Jaminan Sosial Wajib/ <i>Public Administration and Defence; Compulsory Social Security</i>	133,10	138,39	146,83	156,86	164,13
P	Jasa Pendidikan/ <i>Education</i>	133,86	137,26	139,63	141,40	143,26
Q	Jasa Kesehatan dan Kegiatan Sosial/ <i>Human Health and Social Work Activities</i>	126,73	131,91	133,33	136,77	139,66
R,S,T,U	Jasa Lainnya/ <i>Other Services Activities</i>	121,25	123,52	127,76	129,25	131,80
Produk Domestik Bruto/ Gross Domestic Product		131,92	135,59	138,77	140,91	141,72

Catatan/Note: * Angka sementara / *Preliminary Figures*

** Angka sangat sementara / *Very Preliminary Figures*

Sumber/Source: BPS Kabupaten Mojokerto/ *BPS-Statistics of Mojokerto Regency*

Tabel
Table 12.7**Laju Indeks Harga Implisit Produk Domestik Regional
Bruto Menurut Lapangan Usaha (persen), 2016–2020**
**Growth Rate of Implicit Price Index Gross Regional Domestic
Product by Industry (percent), 2016–2020**

	Lapangan Usaha/Industry	2016	2017	2018	2019*	2020**
	(1)	(2)	(3)	(4)	(5)	(6)
A	Pertanian, Kehutanan, dan Perikanan/ <i>Agriculture, Forestry, and Fishing</i>	6,12	2,18	3,47	2,08	1,04
B	Pertambangan dan Penggalian/ <i>Mining and Quarrying</i>	4,04	2,14	6,52	2,75	1,28
C	Industri Pengolahan/ <i>Manufacturing</i>	3,63	3,18	2,05	1,59	0,65
D	Pengadaan Listrik dan Gas/ <i>Electricity and Gas</i>	5,16	14,97	4,34	1,59	0,42
E	Pengadaan Air; Pengelolaan Sampah, Limbah, dan Daur Ulang/ <i>Water Supply; Sewerage, Waste Management, and Remediation Activities</i>	3,06	2,04	1,51	0,14	0,45
F	Konstruksi/ <i>Construction</i>	6,69	2,53	1,64	-0,85	-1,71
G	Perdagangan Besar dan Eceran; Reparasi Mobil dan Sepeda Motor/ <i>Wholesale and Retail Trade; Repair of Motor Vehicles and Motorcycles</i>	5,75	2,17	3,95	2,59	2,42
H	Transportasi dan Pergudangan/ <i>Transportation and Storage</i>	4,74	4,59	2,76	1,68	1,23
I	Penyediaan Akomodasi dan Makan Minum/ <i>Accommodation and Food Service Activities</i>	4,62	2,83	2,94	2,32	-0,49
J	Informasi dan Komunikasi/ <i>Information and Communication</i>	2,59	1,99	0,22	1,22	0,53

Lanjutan Tabel/*Continued Table* 12.7

Lapangan Usaha/Industry		2016	2017	2018	2019*	2020**
(1)		(2)	(3)	(4)	(5)	(6)
K	Jasa Keuangan dan Asuransi/ <i>Financial and Insurance Activities</i>	4,81	3,76	2,41	1,33	0,43
L	Real Estat/ <i>Real Estate Activities</i>	2,46	3,19	4,78	2,61	1,06
M,N	Jasa Perusahaan/ <i>Business Activities</i>	4,63	3,55	4,14	2,85	3,43
O	Administrasi Pemerintahan, Pertahanan, dan Jaminan Sosial Wajib/ <i>Public Administration and Defence; Compulsory Social Security</i>	5,23	3,97	6,10	6,83	4,64
P	Jasa Pendidikan/ <i>Education</i>	1,70	2,54	1,72	1,27	1,31
Q	Jasa Kesehatan dan Kegiatan Sosial/ <i>Human Health and Social Work Activities</i>	2,49	4,08	1,08	2,58	2,11
R,S,T,U	Jasa Lainnya/ <i>Other Services Activities</i>	2,40	1,88	3,43	1,17	1,97
Produk Domestik Bruto/ Gross Domestic Product		4,30	2,79	2,34	1,55	0,57

Catatan/Note: * Angka sementara / *Preliminary Figures*

** Angka sangat sementara / *Very Preliminary Figures*

Sumber/Source: BPS Kabupaten Mojokerto/ *BPS-Statistics of Mojokerto Regency*

Tabel
Table 12.8

**Produk Domestik Regional Bruto Atas Dasar Harga
Berlaku Kabupaten Mojokerto Menurut Jenis Pengeluaran
(miliar rupiah), 2015–2019**
**Gross Regional Domestic Product at Current Market Prices
of Mojokerto Regency by Type of Expenditure (billion
rupiahs), 2015–2019**

Jenis Pengeluaran <i>Type of Expenditure</i>	2015	2016	2017	2018*	2019**
(1)	(2)	(3)	(4)	(5)	(6)
Pengeluaran Konsumsi Rumah Tangga <i>Household Consumption Expenditure</i>	33 163,25	36 449,42	39 290,80	42 688,01	45 884,02
Pengeluaran Konsumsi LNPRT <i>NPISH Consumption Expenditure</i>	718,96	766,60	809,66	886,04	964,25
Pengeluaran Konsumsi Pemerintah <i>Government Consumption Expenditure</i>	1 875,40	1 794,48	1 956,25	2 168,28	2 358,67
Pembentukan Modal Tetap Bruto <i>Gross Fixed Capital Formation</i>	16 868,78	18 741,27	20 437,18	22 381,31	24 340,92
Perubahan Inventori <i>Changes in Inventories</i>	1 790,95	1 180,33	1 093,97	1 175,18	1 215,69
Net Ekspor Barang dan Jasa/ <i>Net Export of Goods and Services</i>	4 767,59	6 183,72	7 175,30	7 379,52	7 624,37
Produk Domestik Bruto Gross Domestic Product	59 184,93	65 115,83	70 763,17	76 678,34	82 387,91

Catatan/Note: * Angka sementara / Preliminary Figures
 ** Angka sangat sementara / Very Preliminary Figures
 Angka belum direkonsiliasi / Figures have not reconciled

Sumber/Source: BPS Kabupaten Mojokerto/ BPS-Statistics of Mojokerto Regency

Tabel
Table 12.9

Produk Domestik Regional Bruto Atas Dasar Harga Konstan 2010 Kabupaten Mojokerto Menurut Jenis Pengeluaran (miliar rupiah), 2015–2019
Gross Regional Domestic Product at 2010 Constant Market Prices of Mojokerto Regency by Type of Expenditure (billion rupiahs), 2015–2019

Jenis Pengeluaran <i>Type of Expenditure</i>	2015	2016	2017	2018*	2019**
(1)	(2)	(3)	(4)	(5)	(6)
Pengeluaran Konsumsi Rumah Tangga <i>Household Consumption Expenditure</i>	25 940,46	27 255,25	28 534,26	29 894,63	31 335,98
Pengeluaran Konsumsi LNPRT <i>NPISH Consumption Expenditure</i>	478,94	485,60	497,11	528,18	560,86
Pengeluaran Konsumsi Pemerintah <i>Government Consumption Expenditure</i>	1 307,60	1 195,42	1 234,02	1 295,97	1 359,13
Pembentukan Modal Tetap Bruto <i>Gross Fixed Capital Formation</i>	12 203,17	12 870,12	13 598,14	14 464,80	15 333,48
Perubahan Inventori <i>Changes in Inventories</i>	1 554,01	981,06	985,15	997,41	1 013,89
Net Ekspor Barang dan Jasa/ <i>Net Export of Goods and Services</i>	5 308,15	6 573,15	7 339,14	8 075,61	8 863,81
Produk Domestik Bruto Gross Domestic Product	46 792,33	49 360,59	52 187,82	55 256,61	58 467,15

Catatan/Note: * Angka sementara / Preliminary Figures
** Angka sangat sementara / Very Preliminary Figures
Angka belum direkonsiliasi / Figures have not reconciled

Sumber/Source: BPS Kabupaten Mojokerto/ BPS-Statistics of Mojokerto Regency

Tabel
Table 12.10

Distribusi Produk Domestik Regional Bruto Atas Dasar Harga Berlaku Kabupaten Mojokerto Menurut Menurut Jenis Pengeluaran (persen), 2015–2019
Distribution of Gross Regional Domestic Product at Current Market Prices of Mojokerto Regency by Expenditure (percent), 2015–2019

Jenis Pengeluaran Type of Expenditure	2015	2016	2017	2018*	2019**
(1)	(2)	(3)	(4)	(5)	(6)
Pengeluaran Konsumsi Rumah Tangga <i>Household Consumption Expenditure</i>	56,03	55,98	55,52	55,67	55,69
Pengeluaran Konsumsi LNPRT <i>NPISH Consumption Expenditure</i>	1,21	1,18	1,14	1,16	1,17
Pengeluaran Konsumsi Pemerintah <i>Government Consumption Expenditure</i>	3,17	2,76	2,76	2,83	2,86
Pembentukan Modal Tetap Bruto <i>Gross Fixed Capital Formation</i>	28,5	28,78	28,88	29,19	29,54
Perubahan Inventori <i>Changes in Inventories</i>	3,03	1,81	1,55	1,53	1,48
Net Ekspor Barang dan Jasa/ <i>Export of Goods and Services</i>	8,06	9,50	10,14	9,62	9,25
Produk Domestik Bruto Gross Domestic Product	100,00	100,00	100,00	100,00	100,00

Catatan/Note: * Angka sementara / *Preliminary Figures*
** Angka sangat sementara / *Very Preliminary Figures*
Angka belum direkonsiliasi / *Figures have not reconciled*

Sumber/Source: BPS Kabupaten Mojokerto/ *BPS-Statistics of Mojokerto Regency*

Tabel
Table 12.11

Laju Pertumbuhan Produk Domestik Regional Bruto Atas Dasar Harga Konstan 2010 Kabupaten Mojokerto Menurut Jenis Pengeluaran (persen), 2015–2019
Growth Rate of Gross Regional Domestic Product at 2010 Constant Market Prices of Mojokerto Regency by Expenditure (percent), 2015–2019

Jenis Pengeluaran Type of Expenditure	2015	2016	2017	2018*	2019**
(1)	(2)	(3)	(4)	(5)	(6)
Pengeluaran Konsumsi Rumah Tangga <i>Household Consumption Expenditure</i>	4,28	5,07	4,69	4,77	4,82
Pengeluaran Konsumsi LNPRT <i>NPISH Consumption Expenditure</i>	1,50	1,39	2,37	6,25	6,19
Pengeluaran Konsumsi Pemerintah <i>Government Consumption Expenditure</i>	2,68	-8,58	3,23	5,02	4,87
Pembentukan Modal Tetap Bruto <i>Gross Fixed Capital Formation</i>	5,19	5,47	5,66	6,37	6,01
Perubahan Inventori <i>Changes in Inventories</i>	-	-	-	-	-
Net Ekspor Barang dan Jasa/ <i>Net Export of Goods and Services</i>	-	-	-	-	-
Produk Domestik Bruto Gross Domestic Product	5,65	5,49	5,73	5,88	5,81

Catatan/Note: * Angka sementara / Preliminary Figures
** Angka sangat sementara / Very Preliminary Figures
Angka belum direkonsiliasi / Figures have not reconciled

Sumber/Source: BPS Kabupaten Mojokerto/ BPS-Statistics of Mojokerto Regency

BAB
13

PERBANDINGAN ANTAR KABUPATEN/KOTA

REGENCY/MUNICIPAL COMPARISON

Kabupaten/Kota dengan nilai variabel tertinggi di Jawa Timur pada tahun 2020

IPM Kota Surabaya Tahun 2020



Pertumbuhan
Ekonomi
Kabupaten
Sampang 2020

-0,29



Jumlah Penduduk Kota Surabaya 2020

2.874.314 jiwa



Jumlah Penduduk
Miskin Kabupaten
Malang 2020

265,56
ribu

PENJELASAN TEKNIS

1. Data perbandingan antar kabupaten/kota di Jawa Timur merupakan data produk BPS sebagai data primer yang merupakan data strategis yang sering di cari oleh pengguna data secara series.
2. Produk Domesrik Regional Bruto menggambarkan kemampuan suatu wilayah untuk menciptakan output (nilai tambah) pada suatu waktu tertentu.
3. Untuk mengukur kemiskinan, BPS menggunakan konsep kemampuan memenuhi kebutuhan dasar (basic need approach). Dengan pendekatan ini, kemiskinan dipandang sebagai ketidakmampuan dari sisi ekonomi untuk memenuhi kebutuhan dasar makanan dan bukan makanan yang diukur dari sisi pengeluaran. Metode yang digunakan adalah menghitung Garis Kemiskinan (GK), yang terdiri dari dua komponen yaitu Garis Kemiskinan Makanan (GKM) dan Garis Kemiskinan Non-Makanan (GKNM). Penghitungan Garis Kemiskinan dilakukan secara terpisah untuk daerah perkotaan dan pedesaan.
4. Penduduk miskin adalah penduduk yang memiliki rata-rata pengeluaran per kapita per bulan

TECHNICAL NOTES

1. *Data comparison between regency/ municipality in East Java is the BPS product data as the primary data is the data that is often strategic in the search by the data series.*
2. *Gross Regional Domestic Product (GRDP) illustrates the ability a territory to create the output (value added) at certain time.*
3. *To measure poverty, BPS-Statistics Indonesia has used the concept of basic needs approach. Therefore, poverty is viewed as economic inability to fulfill food and non-food basic needs which are measured by consumption/expenditure. The method used is calculating poverty line, which consist of two components that are Food Poverty Line (FPL) and Non-Food Poverty Line (NFPL). The poverty line was calculated separately for urban and rural areas.*
4. *A person whose expenditure per capita per month is below the poverty line is considered to be*

di bawah Garis Kemiskinan.

5. Garis Kemiskinan Makanan (GKM) merupakan nilai pengeluaran kebutuhan minimum makanan yang disetarakan dengan 2.100 kkalori per kapita per hari. Garis Kemiskinan Non-Makanan (GKNM) adalah kebutuhan minimum untuk perumahan, sandang, pendidikan, kesehatan, dan kebutuhan dasar lainnya.
6. Indeks Pembangunan Manusia (IPM) menjelaskan bagaimana penduduk dapat mengakses hasil pembangunan dalam memperoleh pendapatan, kesehatan, pendidikan dan sebagainya. IPM diperkenalkan oleh UNDP pada tahun 1990 dan dipublikasikan secara berkala dalam laporan tahunan Human Development Report (HDR). IPM dibentuk oleh 3 (tiga) dimensi dasar: Umur panjang dan hidup sehat; pengetahuan; dan standar hidup layak.

poor.

5. *The Food Poverty Line refers to the daily minimum requirement of 2,100 kcal per capita per day. The Non-Food Poverty Line refers to the minimum requirement for household necessities for clothing, education, health, and other basic individual needs.*
6. *The Human Development Index (HDI) explains how people can access development results in obtaining income, health, education and so forth. HDI was introduced by United Nations Development Programme (UNDP) in 1990 and published periodically in the annual report of the Human Development Report. HDI was formed by three basic dimensions: a long and healthy life; knowledge; and a decent standard of living.*

ULASAN

Jumlah penduduk di Jawa Timur pada tahun 2020 menurut data proyeksi penduduk adalah sebesar 40 665 696 jiwa. Penduduk terbanyak berasal dari Kota Surabaya yaitu 2 874 314 jiwa dan penduduk terendah sebesar 132 434 dari Kota Mojokerto (Tabel 13.1).

Laju pertumbuhan ekonomi di Jawa Timur tahun 2020 sebesar -2,39% turun dari tahun sebelumnya sebesar 7,91%. Laju pertumbuhan ekonomi tertinggi adalah Kabupaten Sampang sebesar -0,29% dan laju pertumbuhan ekonomi terendah adalah Kota Batu yaitu sebesar -6,46% (Tabel 13.2).

Jumlah penduduk miskin di Jawa Timur tahun 2020 sebesar 4 419,10 ribu jiwa (Tabel 13.3). Indeks Pembangunan Manusia di Jawa Timur tahun 2020 71,71 dengan indeks tertinggi adalah Kota Surabaya sebesar 82,23 dan indeks terendah adalah Kabupaten Sampang sebesar 62,70 (Tabel 13.4).

DESCRIPTION

The population in East Java in 2020 according to population projection data is 40 665 696 inhabitants. The largest population came from the city of Surabaya, namely 2 874 314 inhabitants and the lowest population was 132 434 from the city of Mojokerto (Table 13.1).

The rate of economic growth in East Java in 2020 was -2,39%, decrease from the previous year of 7,91%. The highest economic growth rate is Sampang Regency at -0,29% and the lowest economic growth rate is Batu Muncaplity which is -6,46% (Table 13.2).

The number of poor people in East Java in 2020 was 4 419.10 thousand people (Table 13.3). The Human Development Index in East Java in 2020 was 71.71 with the highest index being Surabaya City at 82.23 and the lowest index was Sampang Regency at 62,70 (Table 13.4).

Tabel
Table 13.1

**Jumlah Penduduk Menurut Kabupaten/Kota di Provinsi
Jawa Timur, 2016–2020**
*Population by Regency/Municipality in East Java Province,
2016–2020*

Kabupaten/Kota Regency/Municipality	2016	2017	2018	2019	2020
(1)	(2)	(3)	(4)	(5)	(6)
Kabupaten Pacitan	552 307	553 388	554 394	555 304	586 110
Kabupaten Ponorogo	868 814	869 894	870 705	871 370	949 318
Kabupaten Trenggalek	691 295	693 104	694 902	696 295	731 125
Kabupaten Tulungagung	1 026 101	1 030 790	1 035 290	1 039 284	1 089 775
Kabupaten Blitar	1 149 710	1 153 803	1 157 500	1 160 677	1 223 745
Kabupaten Kediri	1 554 385	1 561 392	1 568 113	1 574 272	1 635 294
Kabupaten Malang	2 560 675	2 576 596	2 591 795	2 606 204	2 654 448
Kabupaten Lumajang	1 033 698	1 036 823	1 039 794	1 042 395	1 119 251
Kabupaten Jember	2 419 000	2 430 185	2 440 714	2 450 668	2 536 729
Kabupaten Banyuwangi	1 599 811	1 604 897	1 609 677	1 613 991	1 708 114
Kabupaten Bondowoso	765 094	768 912	772 297	775 715	776 151
Kabupaten Situbondo	673 282	676 703	679 993	682 978	685 967
Kabupaten Probolinggo	1 148 012	1 155 214	1 162 092	1 168 503	1 152 537
Kabupaten Pasuruan	1 593 683	1 605 307	1 616 578	1 627 396	1 605 969
Kabupaten Sidoarjo	2 150 482	2 183 682	2 216 804	2 249 476	2 082 801
Kabupaten Mojokerto	1 090 075	1 099 504	1 108 718	1 117 688	1 119 209
Kabupaten Jombang	1 247 303	1 253 078	1 258 618	1 263 814	1 318 062
Kabupaten Nganjuk	1 045 375	1 048 799	1 051 900	1 054 611	1 103 902
Kabupaten Madiun	677 993	679 888	681 394	682 684	744 350
Kabupaten Magetan	627 984	628 609	628 924	628 977	670 812
Kabupaten Ngawi	829 480	829 899	830 090	830 108	870 057

Kabupaten/Kota Regency/Municipality	2016	2017	2018	2019	2020
(1)	(2)	(3)	(4)	(5)	(6)
Kabupaten Bojonegoro	1 240 383	1 243 906	1 246 927	1 249 692	1 301 635
Kabupaten Tuban	1 158 374	1 163 614	1 168 277	1 172 790	1 198 012
Kabupaten Lamongan	1 188 193	1 188 478	1 188 913	1 189 106	1 344 165
Kabupaten Gresik	1 270 702	1 285 018	1 299 024	1 312 881	1 311 215
Kabupaten Bangkalan	962 773	970 894	978 892	986 672	1 060 377
Kabupaten Sampang	947 614	958 082	968 520	978 875	969 694
Kabupaten Pamekasan	854 194	863 004	871 497	879 992	850 057
Kabupaten Sumenep	1 076 805	1 081 204	1 085 227	1 088 910	1 124 436
Kota Kediri	281 978	284 002	285 582	287 409	286 796
Kota Blitar	139 117	139 995	140 971	141 876	149 149
Kota Malang	856 410	861 414	866 118	870 682	843 810
Kota Probolinggo	231 112	233 123	235 211	237 208	239 649
Kota Pasuruan	196 202	197 696	199 078	200 422	208 006
Kota Mojokerto	126 404	127 279	128 282	129 014	132 434
Kota Madiun	175 607	176 099	176 697	177 007	195 175
Kota Surabaya	2 862 406	2 874 699	2 885 555	2 896 195	2 874 314
Kota Batu	202 319	203 997	205 788	207 490	213 046
Jawa Timur	39 075 152	39 292 971	39 500 851	39 698 631	40 665 696

Catatan/Note: ¹ Data dari Hasil Proyeksi Penduduk Indonesia 2015–2045 (Pertengahan tahun/Juni)/Data from the result of Indonesia Population Projection 2015–2045 (mid year/June)

Sumber/Source: Badan Pusat Statistik/BPS-Statistics.

Tabel
Table 13.2

Laju Pertumbuhan Produk Domestik Regional Bruto Atas Dasar Harga Konstan 2010 Menurut Kabupaten/Kota di Provinsi Jawa Timur (persen), 2016–2020
Rate of Growth of Gross Regional Domestic Products at Constant 2010 Prices by Regency/Municipality in East Java Province (percent), 2016–2020

Kabupaten/Kota Regency/Municipality	2016	2017	2018	2019	2020
(1)	(2)	(3)	(4)	(5)	(6)
Kabupaten Pacitan	5,21	4,98	5,47	5,08	-1,84
Kabupaten Ponorogo	5,29	5,10	5,27	5,01	-0,90
Kabupaten Trenggalek	5,00	5,02	5,03	5,08	-2,17
Kabupaten Tulungagung	5,02	5,08	5,21	5,32	-3,09
Kabupaten Blitar	5,08	5,07	5,10	5,12	-2,29
Kabupaten Kediri	5,02	4,90	5,07	5,06	-2,41
Kabupaten Malang	5,30	5,43	5,55	5,49	-2,68
Kabupaten Lumajang	4,70	5,05	5,00	4,61	-2,79
Kabupaten Jember	5,23	5,11	5,02	5,51	-2,98
Kabupaten Banyuwangi	5,38	5,45	5,84	5,55	-3,58
Kabupaten Bondowoso	4,97	5,03	5,08	5,30	-1,36
Kabupaten Situbondo	5,00	5,07	5,46	5,44	-2,33
Kabupaten Probolinggo	4,77	4,46	4,47	4,56	-2,12
Kabupaten Pasuruan	5,44	5,72	5,73	5,83	-2,03
Kabupaten Sidoarjo	5,51	5,80	6,01	5,99	-3,69
Kabupaten Mojokerto	5,49	5,73	5,88	5,81	-1,11
Kabupaten Jombang	5,40	5,36	5,29	5,10	-1,98
Kabupaten Nganjuk	5,29	5,26	5,38	5,36	-1,71
Kabupaten Madiun	5,27	5,42	5,10	5,42	-1,69
Kabupaten Magetan	5,31	5,09	5,21	5,04	-1,64

Kabupaten/Kota Regency/Municipality	2016	2017	2018	2019	2020
(1)	(2)	(3)	(4)	(5)	(6)
Kabupaten Ngawi	5,21	5,07	5,21	5,05	-1,69
Kabupaten Bojonegoro	21,95	10,25	4,39	6,34	-0,40
Kabupaten Tuban	4,90	4,98	5,15	5,14	-5,85
Kabupaten Lamongan	5,86	5,50	5,44	5,43	-2,65
Kabupaten Gresik	5,49	5,83	5,81	5,42	-3,68
Kabupaten Bangkalan	0,66	3,53	4,22	1,03	-5,59
Kabupaten Sampang	6,17	4,69	4,11	1,85	-0,29
Kabupaten Pamekasan	5,35	5,04	5,46	4,92	-2,54
Kabupaten Sumenep	2,58	2,86	3,63	0,14	-1,13
Kota Kediri	5,54	5,14	5,43	5,47	-6,25
Kota Blitar	5,76	5,78	5,82	5,84	-2,28
Kota Malang	5,61	5,69	5,72	5,73	-2,26
Kota Probolinggo	5,88	5,88	5,93	5,94	-3,64
Kota Pasuruan	5,46	5,47	5,54	5,56	-4,33
Kota Mojokerto	5,77	5,65	5,80	5,65	-3,69
Kota Madiun	5,90	5,93	5,96	5,69	-3,39
Kota Surabaya	6,00	6,13	6,19	6,09	-4,85
Kota Batu	6,61	6,56	6,50	6,51	-6,46
Jawa Timur	5,57	5,46	5,47	5,52	-2,39

Sumber/Source: BPS, berbagai sensus, survei dan sumber lain/BPS-Statistics Indonesia, various census, survey, and other sources

Tabel
Table 13.3

**Jumlah Penduduk Miskin Menurut Kabupaten/Kota di
Provinsi Jawa Timur (ribu), 2016–2020**
**Number of Poor Population by Regency/Municipality in East
Java Province (thousand), 2016–2020**

Kabupaten/Kota Regency/Municipality	2016	2017	2018	2019	2020
(1)	(2)	(3)	(4)	(5)	(6)
Kabupaten Pacitan	85,53	85,26	78,64	75,86	80,82
Kabupaten Ponorogo	102,06	99,03	90,22	83,97	86,74
Kabupaten Trenggalek	91,49	89,77	83,50	76,44	81,06
Kabupaten Tulungagung	84,35	82,80	75,23	70,01	76,40
Kabupaten Blitar	113,51	112,93	112,40	103,75	108,55
Kabupaten Kediri	197,43	191,08	177,20	163,95	179,93
Kabupaten Malang	293,74	283,96	268,49	246,60	265,56
Kabupaten Lumajang	115,91	112,65	103,69	98,88	102,60
Kabupaten Jember	265,10	266,90	243,42	226,57	247,99
Kabupaten Banyuwangi	140,45	138,54	125,50	121,37	130,37
Kabupaten Bondowoso	114,63	111,66	110,98	103,33	110,24
Kabupaten Situbondo	89,68	88,23	80,27	76,44	83,74
Kabupaten Probolinggo	240,47	236,72	217,06	207,22	218,35
Kabupaten Pasuruan	168,06	165,64	152,48	141,09	151,43
Kabupaten Sidoarjo	136,79	135,42	125,75	119,29	127,05
Kabupaten Mojokerto	115,38	111,79	111,55	108,81	118,80
Kabupaten Jombang	133,32	131,16	120,19	116,44	125,94
Kabupaten Nganjuk	127,90	125,52	127,28	118,51	122,73
Kabupaten Madiun	85,97	83,43	77,75	71,91	78,30
Kabupaten Magetan	69,24	65,87	64,86	60,43	65,09

Kabupaten/Kota Regency/Municipality	2016	2017	2018	2019	2020
(1)	(2)	(3)	(4)	(5)	(6)
Kabupaten Ngawi	126,65	123,76	123,09	119,43	128,19
Kabupaten Bojonegoro	180,99	178,25	163,94	154,64	161,10
Kabupaten Tuban	198,35	196,10	178,64	170,80	187,13
Kabupaten Lamongan	176,92	171,38	164,00	157,11	164,68
Kabupaten Gresik	167,12	164,08	154,02	148,61	164,05
Kabupaten Bangkalan	205,71	206,53	191,33	186,11	204,00
Kabupaten Sampang	227,80	225,13	204,82	202,21	224,74
Kabupaten Pamekasan	142,32	137,77	125,76	122,43	129,41
Kabupaten Sumenep	216,14	211,92	218,60	211,98	220,23
Kota Kediri	23,64	24,07	21,90	20,54	22,19
Kota Blitar	9,97	11,22	10,47	10,10	11,10
Kota Malang	37,03	35,88	35,49	35,39	38,77
Kota Probolinggo	18,37	18,23	16,90	16,37	17,72
Kota Pasuruan	14,93	14,85	13,45	12,92	13,40
Kota Mojokerto	7,24	7,28	7,04	6,63	8,09
Kota Madiun	9,05	8,70	7,92	7,69	8,83
Kota Surabaya	161,01	154,71	140,81	130,55	145,67
Kota Batu	9,05	8,77	7,98	7,89	8,12
Jawa Timur	4703,3	4617,01	4332,59	4112,25	4 419,10

Sumber/Source: BPS, Survei Sosial Ekonomi Nasional (Susenas)/BPS-Statistics Indonesia, National Socioeconomic Survey

Tabel
Table 13.4

**Indeks Pembangunan Manusia Menurut Kabupaten/Kota
di Provinsi Jawa Timur, 2016–2020**
*Human Development Index by Regency/Municipality in East
Java Province, 2016–2020*

Kabupaten/Kota Regency/Municipality	2016	2017	2018	2019	2020
(1)	(2)	(3)	(4)	(5)	(6)
Kabupaten Pacitan	65.74	66.51	67.33	68.16	68.39
Kabupaten Ponorogo	68.93	69.26	69.91	70.56	70.81
Kabupaten Trenggalek	67.78	68.10	68.71	69.46	69.74
Kabupaten Tulungagung	70.82	71.24	71.99	72.62	73.00
Kabupaten Blitar	68.88	69.33	69.93	70.57	70.58
Kabupaten Kediri	69.87	70.47	71.07	71.85	72.05
Kabupaten Malang	67.51	68.47	69.40	70.35	70.36
Kabupaten Lumajang	63.74	64.23	64.83	65.33	65.46
Kabupaten Jember	64.01	64.96	65.96	66.69	67.11
Kabupaten Banyuwangi	69.00	69.64	70.06	70.60	70.62
Kabupaten Bondowoso	64.52	64.75	65.27	66.09	66.43
Kabupaten Situbondo	65.08	65.68	66.42	67.09	67.38
Kabupaten Probolinggo	64.12	64.28	64.85	65.60	66.07
Kabupaten Pasuruan	65.71	66.69	67.41	68.29	68.60
Kabupaten Sidoarjo	78.17	78.70	79.50	80.05	80.29
Kabupaten Mojokerto	71.38	72.36	72.64	73.53	73.83
Kabupaten Jombang	70.03	70.88	71.86	72.85	72.97
Kabupaten Nganjuk	70.50	70.69	71.23	71.71	71.72
Kabupaten Madiun	69.67	70.27	71.01	71.69	71.73

Kabupaten/Kota Regency/Municipality	2016	2017	2018	2019	2020
(1)	(2)	(3)	(4)	(5)	(6)
Kabupaten Magetan	71.94	72.60	72.91	73.49	73.92
Kabupaten Ngawi	68.96	69.27	69.91	70.41	70.54
Kabupaten Bojonegoro	66.73	67.28	67.85	68.75	69.04
Kabupaten Tuban	66.19	66.77	67.43	68.37	68.40
Kabupaten Lamongan	70.34	71.11	71.97	72.57	72.58
Kabupaten Gresik	74.46	74.84	75.28	76.10	76.11
Kabupaten Bangkalan	62.06	62.30	62.87	63.79	64.11
Kabupaten Sampang	59.09	59.90	61.00	61.94	62.70
Kabupaten Pamekasan	63.98	64.93	65.41	65.94	66.26
Kabupaten Sumenep	63.42	64.28	65.25	66.22	66.43
Kota Kediri	76.33	77.13	77.58	78.08	78.23
Kota Blitar	76.71	77.10	77.58	78.56	78.57
Kota Malang	80.46	80.65	80.89	81.32	81.45
Kota Probolinggo	71.50	72.09	72.53	73.27	73.27
Kota Pasuruan	74.11	74.39	74.78	75.25	75.26
Kota Mojokerto	76.38	76.77	77.14	77.96	78.04
Kota Madiun	80.01	80.13	80.33	80.88	80.91
Kota Surabaya	80.38	81.07	81.74	82.22	82.23
Kota Batu	73.57	74.26	75.04	75.88	75.90
Jawa Timur	69.74	70.27	70.77	71.50	71.71

Sumber/Source: BPS, Survei Sosial Ekonomi Nasional (Susenas)/BPS-Statistics Indonesia, National Socioeconomic Survey



Sensus
Penduduk
2020

#MencatatIndonesia

DATA

MENCERDASKAN BANGSA

— *Enlighten The Nation* —



**BADAN PUSAT STATISTIK
KABUPATEN MOJOKERTO**

BPS-Statistics of Mojokerto Regency

JL. RA Basuni No 35 Jampirogo – Sooko

Telp. 0321-321801

Email : bps3516@bps.go.id

Website : mojokertokab.bps.go.id

