

Kabupaten SIDOARJO DALAM ANGKA

Sidoarjo Regency in Figures

2021



**BADAN PUSAT STATISTIK
KABUPATEN SIDOARJO**
BPS - Statistics of Sidoarjo Regency

Kabupaten SIDOARJO DALAM ANGKA

Sidoarjo Regency in Figures

2021



KABUPATEN SIDOARJO DALAM ANGKA
Sidoarjo Regency in Figures
2021

ISSN: -

No. Publikasi/*Publication Number*: 35150.2101

Katalog /*Catalog*: 1102202.3515

Ukuran Buku/*Book Size*: 14,8 cm x 21 cm

Jumlah Halaman/*Number of Pages* : xxxii + 314 hal/*pages*

Naskah/*Manuscript*:

BPS Kabupaten Sidoarjo

BPS-Statistics of Sidoarjo Regency

Penyunting/*Editor*:

BPS Kabupaten Sidoarjo

BPS-Statistics of Sidoarjo Regency

Desain Kover/*Cover Design*:

Seksi Integrasi Pengolahan dan Diseminasi Statistik

Section of Integration Processing and Statistics Dissemination

Ilustrasi Kover/*Cover Illustration*:

Candi Pari Kecamatan Porong

Diterbitkan oleh/*Published by*:

©BPS Kabupaten Sidoarjo/*BPS-Statistics of Sidoarjo Regency*

Dicetak oleh/*Printed by*:

...

Dilarang mengumumkan, mendistribusikan, mengomunikasikan, dan/atau menggandakan sebagian atau seluruh isi buku ini untuk tujuan komersil tanpa izin tertulis dari Badan Pusat Statistik.

Prohibited to announce, distribute, communicate, and/or copy part or all of this book for commercial purpose without permission from BPS-Statistics Indonesia.

KEPALA BPS KABUPATEN SIDOARJO
CHIEF STATISTICIAN OF SIDOARJO REGENCY



Ir. Indriya Purwaningsih, M.T.



KATA PENGANTAR

Puji syukur kami panjatkan ke hadirat Tuhan YME atas perkenanNya sehingga kami dapat dengan selamat menyelesaikan satu dari kewajiban institusional kami ini. Semoga selamat pula, kami dan para pengguna untuk seterusnya. Amin.

“Kabupaten Sidoarjo Dalam Angka 2021” merupakan publikasi tahunan yang berupa kumpulan data secara komprehensif dari berbagai bidang/sector. Tujuan utama publikasi ini dimaksudkan untuk memberi gambaran secara global keadaan Kabupaten Sidoarjo setiap tahun.

Terima kasih dan hormat juga kami tujukan kepada seluruh Dinas, Badan, Kantor, Sekretariat, dan Bagian di lingkungan Pemerintah Kabupaten Sidoarjo yang telah menyumbangkan datanya untuk melengkapi isi publikasi ini. Juga kepada BUMD Pemkab Sidoarjo, BUMN, FORKOPIMDA, para pelaku usaha, perguruan tinggi, dan masyarakat luas kami ucapkan terima kasih dan hormat. Semoga andil semua pihak dalam publikasi ini akan bersama-sama memberi peran dalam kemajuan wilayah Kabupaten Sidoarjo.

Disadari bahwa publikasi ini masih mengandung kekurangan, maka segala kritik dan saran untuk perbaikan atau penyempurnaan publikasi selanjutnya sangat diharapkan.

Sidoarjo , Februari 2021
Kepala BPS
Kabupaten Sidoarjo

Ir. Indriya Purwaningsih, M.T.



PREFACE

Praise our thanks to God that we earn safely finish one of our institutional duties. Hopingly safe also, we and all consumers to further. Amen.

Sidoarjo Regency in Figures 2021 is an annual publication which consist is of a set of confrehenshive data from sectors. The main purpose of the publication is to present Sidoarjo Regency condition in general annually.

Thank and respect also to entire of institution, Office, Secretariat, and divison of Sidoarjo Regency Government which have rendered its data to equip content of this Sidoarjo Regency In Figures 2021. To Economics State of Sidoarjo Regency, all perpetrators of economics activity, wide society and college also we submit thanks and respect. Hopefully all shared in Sidoarjo Regency In Figures will together give role in progress of Sidoarjo Regency region.

It undestanded that the publication is far from perfect, therefore suggestions and critizing are expected for the improvement of the publication.

*Sidoarjo , February 2021
Chief Statistician of
Sidoarjo Regency*

Ir. Indriya Purwaningsih, M.T.

DAFTAR ISI / CONTENTS

	Halaman <i>Page</i>
Kata Pengantar/ <i>Preface</i>	vii
Daftar Isi/ <i>Contents</i>	ix
Daftar Tabel/ <i>List of Tables</i>	xi
Daftar Gambar/ <i>List of Figures</i>	xxv
Daftar Singkatan/ <i>List of Abbreviations</i>	xxix
Statistik Kunci/ <i>Key Statistics</i>	xxxii
1. Geografi dan Iklim/ <i>Geography and Climate</i>	1
2. Pemerintahan/ <i>Government</i>	15
3. Penduduk dan Ketenagakerjaan/ <i>Population and Employment</i>	37
4. Sosial dan Kesejahteraan Rakyat/ <i>Social and Welfare</i>	59
5. Pertanian, Kehutanan, Peternakan, dan Perikanan/ <i>Agriculture, Forestry, Livestock, and Fishery</i>	153
6. Industri, Pertambangan, dan Energi/ <i>Industry, Mining, and Energy</i>	219
7. Pariwisata/ <i>Tourism</i>	229
8. Transportasi dan Komunikasi/ <i>Transportation and Communication</i>	239
9. Perbankan, Koperasi, dan Harga-harga/ <i>Banking, Cooperative, dan Prices</i>	263
10. Pengeluaran Penduduk/ <i>Population Expenditure</i>	288
11. Perdagangan/ <i>Trade</i>	298
12. Sistem Neraca Regional/ <i>System of Regional Accounts</i>	312
13. Perbandingan Antar Kabupaten/Kota/ <i>Regency/Municipal Comparison</i>	331

DAFTAR TABEL/LIST OF TABLES

Halaman
Page

1.	GEOGRAFI DAN IKLIM/GEOGRAPHY AND CLIMATE	
1.1	KEADAAN GEOGRAFI	
	GEOGRAPHY CONDITION	
1.1.1	Luas Daerah dan Jumlah Pulau Menurut Kecamatan di Kabupaten Sidoarjo, 2020 <i>Total Area and Number of Islands by Subdistrict in Sidoarjo Regency, 2020</i>	8
1.1.2	Tinggi Wilayah dan Jarak ke Ibukota Kabupaten Menurut Kecamatan di Kabupaten Sidoarjo, 2020 <i>Altitude and Distance to the Capital of Regency by Subdistrict in Sidoarjo Regency, 2020</i>	10
1.2	KEADAAN IKLIM	
	CLIMATE CONDITION	
1.2.1	Pengamatan Unsur Iklim Menurut Bulan di Stasiun Meteorologi Kelas I Juanda, 2020 <i>Observation of Climate Elements By Months at Juanda 1st Class Meteorological Station, 2020</i>	11
2.	PEMERINTAHAN/GOVERNMENT	
2.1	WILAYAH ADMINISTRATIF	
	ADMINISTRATIVE AREA	
2.1.1	Jumlah Desa ¹ /Kelurahan Menurut Kecamatan di Kabupaten Sidoarjo, 2016–2020 <i>Number of Villages¹/Kelurahan by Subdistrict in Sidoarjo Regency, 2016–2020</i>	23
2.2	DEWAN PERWAKILAN RAKYAT DAERAH	
	REGIONAL HOUSE OF REPRESENTATIVE	
2.2.1	Jumlah Anggota Dewan Perwakilan Rakyat Daerah Menurut Partai Politik dan Jenis Kelamin di Kabupaten Sidoarjo, 2020 <i>Number of Regional House of Representatives's Members by Political Parties and Sex in Sidoarjo Regency 2020</i>	24

2.2.2	Jumlah Anggota DPRD Kabupaten Sidoarjo Menurut Tingkat Pendidikan dan Jenis Kelamin, 2020 <i>Number of Regional House of Representative's Members by Education Level and Sex, Sidoarjo Regency, 2020.....</i>	25
2.3	SUMBER DAYA MANUSIA HUMAN RESOURCES	
2.3.1	Jumlah Pegawai Negeri Sipil Menurut Jabatan dan Jenis Kelamin di Kabupaten Sidoarjo, Desember 2019 dan Desember 2020 <i>Number of Civil Servants by Occupation and Sex in Sidoarjo Regency, December 2019 and December 2020</i>	26
2.3.2	Jumlah Pegawai Negeri Sipil Menurut Tingkat Pendidikan dan Jenis Kelamin di Kabupaten Sidoarjo, Desember 2019 dan Desember 2020 <i>Number of Civil Servants by Educational Level and Sex in Sidoarjo Regency, Desember 2019 and Desember 2020</i>	28
2.3.3	Jumlah Pegawai Negeri Sipil Menurut Tingkat Kepangkatan dan Jenis Kelamin di Kabupaten Sidoarjo, Desember 2019 dan Desember 2020 <i>Number of Civil Servants by Hierarchy and Sex in Sidoarjo Regency, Desember 2019 and Desember 2020</i>	30
2.4	KEUANGAN PEMERINTAH GOVERNMENT FINANCE	
2.4.1	Realisasi Pendapatan Pemerintah Kabupaten Sidoarjo Menurut Jenis Pendapatan (ribu rupiah), 2017–2020 <i>Actual Sidoarjo Regency Government Revenues by Kind of Revenues (thousand rupiahs), 2017–2020</i>	32
2.4.2	Realisasi Belanja Pemerintah Kabupaten Sidoarjo Menurut Jenis Belanja (ribu rupiah), 2017–2020 <i>Actual Sidoarjo Regency Government Expenditures by Kind of Expenditures (thousand rupiahs), 2017–2020</i>	34

3.	PENDUDUK DAN KETENAGAKERJAAN/ POPULATION AND EMPLOYMENT	
3.1	PENDUDUK POPULATION	
3.1.1	Penduduk, Laju Pertumbuhan Penduduk per Tahun, Distribusi Persentase Penduduk, Kepadatan Penduduk, Rasio Jenis Kelamin Penduduk Menurut Kecamatan di Kabupaten Sidoarjo, 2020 <i>Population, Annual Population Growth Rate, Percentage Distribution of Population, Population Density, and Population Sex Ratio by Subdistrict in Sidoarjo Regency, 2020</i>	48
3.2	KETENAGAKERJAAN EMPLOYMENT	
3.2.1	Jumlah Penduduk Berumur 15 Tahun Keatas Menurut Jenis Kegiatan Selama Seminggu yang Lalu dan Jenis Kelamin di Kabupaten Sidoarjo, 2020 <i>Population Aged 15 Years and Over by Type of Activity During The Previous Week and Sex in Sidoarjo Regency, 2020</i>	51
3.2.2	Penduduk Berumur 15 Tahun ke Atas Menurut Pendidikan Tertinggi yang Ditamatkan dan Jenis Kegiatan Selama Seminggu yang Lalu di Kabupaten Sidoarjo, 2020 <i>Population 15 Years of Age and Over by Educational Attainment and Type of Activity During the Previous Week in Sidoarjo Regency, 2020</i> ...	52
3.2.3	Penduduk Berumur 15 Tahun Ke Atas yang Bekerja Selama Seminggu yang Lalu Menurut Status Pekerjaan Utama dan Jenis Kelamin di Kabupaten Sidoarjo, 2020 <i>Population 15 Years of Age and Over who Worked During The Previous Week by Main Employment Status and Sex in Sidoarjo Regency, 2020</i>	54
3.2.4	Pencari Kerja, Penempatan, Permintaan, dan Penghapusan Menurut Bulan di Kabupaten Sidoarjo, 2020 <i>Job Applicant, Vacancies, and Wiping by Month in Sidoarjo Regency, 2020</i>	55

3.2.5	Jumlah Daftar Pencari Kerja Menurut Tingkat Pendidikan dan Bulan di Kabupaten Sidoarjo, 2020 <i>Total Job Seeker by Education Level and Month in Sidoarjo Regency, 2020</i>	57
4.	SOSIAL DAN KESEJAHTERAAN RAKYAT/SOCIAL AND WELFARE	
4.1	PENDIDIKAN	
	EDUCATION	
4.1.1	Jumlah Sekolah, Guru, dan Murid Taman Kanak-Kanak (TK) di Bawah Kementerian Pendidikan dan Kebudayaan Menurut Kecamatan di Kabupaten Sidoarjo, 2019/2020 dan 2020/2021 <i>Number of Schools, Teachers, and Pupils in Kindergarten Under The Ministry of Education and Culture by Subdistrict in Sidoarjo Regency, 2019/2020 and 2020/2021</i>	75
4.1.2	Jumlah Sekolah, Guru, dan Murid Raudatul Athfal (RA) di Bawah Kementerian Agama Menurut Kecamatan di Kabupaten Sidoarjo, 2019/2020 dan 2020/2021 <i>Number of Schools, Teachers, and Pupils in Raudatul Athfal (RA) Under The Ministry of Religious Affairs by Subdistrict in Sidoarjo Regency, 2019/2020 and 2020/2021</i>	78
4.1.3	Jumlah Sekolah, Guru, dan Murid Sekolah Dasar (SD) di Bawah Kementerian Pendidikan dan Kebudayaan Menurut Kecamatan di Kabupaten Sidoarjo, 2019/2020 dan 2020/2021 <i>Number of Schools, Teachers, and Pupils in Primary Schools Under The Ministry of Education and Culture by Subdistrict in Sidoarjo Regency, 2019/2020 and 2020/2021</i>	79
4.1.4	Jumlah Sekolah, Guru, dan Murid Madrasah Ibtidaiyah (MI) di Bawah Kementerian Agama Menurut Kecamatan Menurut Kecamatan di Kabupaten Sidoarjo, 2019/2020 dan 2020/2021 <i>Number of Schools, Teachers, and Pupils in Madrasah Ibtidaiyah (MI) Under The Ministry of Religious Affairs by Subdistrict in Sidoarjo Regency, 2019/2020 and 2020/2021</i>	82

4.1.5	Jumlah Sekolah, Guru, dan Murid Sekolah Menengah Pertama (SMP) di Bawah Kementerian Pendidikan dan Kebudayaan Menurut Kecamatan di Kabupaten Sidoarjo, 2019/2020 dan 2020/2021 <i>Number of Schools, Teachers, and Pupils in Lower Secondary Schools Under The Ministry of Education and Culture by Subdistrict in Sidoarjo Regency, 2019/2020 and 2020/2021</i>	85
4.1.6	Jumlah Sekolah, Guru, dan Murid Madrasah Tsanawiyah (MTs) di Bawah Kementerian Agama Menurut Kecamatan di Kabupaten Sidoarjo, 2019/2020 dan 2020/2021 <i>Number of Schools, Teachers, and Pupils in Madrasah Tsanawiyah (MTs) Under The Ministry of Religious Affairs by Subdistrict in Sidoarjo Regency, 2019/2020 and 2020/2021</i>	88
4.1.7	Jumlah Sekolah, Guru, dan Murid Sekolah Menengah Atas (SMA) di Bawah Kementerian Pendidikan dan Kebudayaan Menurut Kecamatan di Kabupaten Sidoarjo, 2019/2020 dan 2020/2021 <i>Number of Schools, Teachers, and Pupils in Upper Secondary Schools Under The Ministry of Education and Culture by Subdistrict in Sidoarjo Regency, 2019/2020 and 2020/2021</i>	91
4.1.8	Jumlah Sekolah, Guru, dan Murid Sekolah Menengah Kejuruan (SMK) di Bawah Kementerian Pendidikan dan Kebudayaan Menurut Kecamatan di Kabupaten Sidoarjo, 2019/2020 dan 2020/2021 <i>Number of Schools, Teachers, and Pupils in Vocational High Schools Under The Ministry of Education and Culture by Subdistrict in Sidoarjo Regency, 2019/2020 and 2020/2021</i>	94
4.1.9	Jumlah Sekolah, Guru, dan Murid Madrasah Aliyah (MA) di Bawah Kementerian Agama Menurut Kecamatan di Kabupaten Sidoarjo, 2019/2020 dan 2020/2021 <i>Number of Schools, Teachers, and Pupils in Madrasah Aliyah (MA) Under the Ministry of Religious Affairs by Subdistrict in Sidoarjo Regency, 2019/2020 and 2020/2021</i>	97
4.1.10	Jumlah Desa ¹ /Kelurahan yang Memiliki Fasilitas Sekolah Menurut Kecamatan dan Tingkat Pendidikan di Kabupaten Sidoarjo, 2018–2020 <i>Number of Villages¹/Kelurahan Having Educational Facilities by Subdistrict and Educational Level in Sidoarjo Regency, 2018–2020</i>	100

4.1.11	Angka Partisipasi Murni (APM) dan Angka Partisipasi Kasar (APK) Menurut Jenjang Pendidikan di Kabupaten Sidoarjo, 2019 dan 2020 <i>Net Participation Rates and Gross Participation Rates by Educational Level in Sidoarjo Regency, 2019 and 2020</i>	105
4.1.12	Persentase Penduduk Berumur 15 Tahun ke Atas yang Melek Huruf Menurut Kelompok Umur di Kabupaten Sidoarjo, 2019 dan 2020 <i>Percentage of Literate People Aged 15 Years and Over by Age Group in Sidoarjo Regency, 2019 and 2020</i>	106
4.2	KESEHATAN	
	HEALTH	
4.2.1	Jumlah Desa ¹ /Kelurahan Yang Memiliki Sarana Kesehatan Menurut Kecamatan di Kabupaten Sidoarjo, 2018–2020 <i>Number of Villages¹/Kelurahan Having Health Facilities by Subdistrict in Sidoarjo Regency, 2018–2020</i>	107
4.2.2	Jumlah Tenaga Kesehatan Menurut Kecamatan di Kabupaten Sidoarjo, 2020 <i>Number of Health Human Resources by Subdistrict in Sidoarjo Regency, 2020</i>	113
4.2.3	Jumlah Rumah Sakit Umum, Rumah Sakit Khusus, Puskesmas, Klinik Pratama, dan Posyandu Menurut Kecamatan di Kabupaten Sidoarjo, 2019 dan 2020 <i>Number of General Hospital, Specialized Hospital, Public Health Center, Primary Clinic, and Integrated Health Post by Subdistrict in Sidoarjo Regency, 2019 and 2020</i>	115
4.3	AGAMA DAN SOSIAL LAINNYA	
	RELIGION AND OTHER SOCIAL AFFAIRS	
4.3.1	Jumlah Penduduk Menurut Kecamatan dan Agama yang Dianut di Kabupaten Sidoarjo, 2020 <i>Population by Subdistrict and Religion in Sidoarjo Regency, 2020</i>	118
4.3.2	Jumlah Tempat Peribadatan Menurut Kecamatan di Kabupaten Sidoarjo, 2020 <i>Number of Places of Worship by Subdistrict in Sidoarjo Regency, 2020</i>	119

4.3.3	Jumlah Mubaligh, Chotib, dan Penyuluh Agama Menurut Kecamatan di Kabupaten Sidoarjo, 2020 <i>Number of Preachers, Official Islamic Lecturers and Conselors by Subdistrict in Sidoarjo Regency, 2020</i>	120
4.3.4	Jumlah Pernikahan Menurut Kecamatan di Kabupaten Sidoarjo, 2020 <i>Number of Marriage by Subdistrict in Sidoarjo Regency, 2020</i>	121
4.3.5	Jumlah Jamaah Haji Menurut Kecamatan di Kabupaten Sidoarjo, 2020 <i>Number of Islamic Pilgrimages by Subdistrict in Sidoarjo Regency, 2020</i>	122
4.3.6	Jumlah Taman Pendidikan Al-Qur'an (TPQ) Menurut Kecamatan di Kabupaten Sidoarjo, 2020 <i>Number of Qur'an Education School (QES) by Subdistrict in Sidoarjo Regency, 2020</i>	123
4.3.7	Jumlah Pondok Pesantren dan Santri Menurut Kecamatan di Kabupaten Sidoarjo, 2020 <i>Number of Islamic Boarding Schools and Pupils by Subdistrict in Sidoarjo Regency, 2020</i>	124
4.3.8	Jumlah Perkara Diterima dan Diputus di Pengadilan Agama Kabupaten Sidoarjo Menurut Bulan, 2020 <i>Number of Cases Received and Decided in Religious Court of Sidoarjo Regency by Month, 2020</i>	125
4.3.9	Jumlah Desa ¹ /Kelurahan yang Mengalami Bencana Alam ² Menurut Kecamatan di Kabupaten Sidoarjo, 2018–2020 <i>Number of Villages¹/Kelurahan that Had Natural Disaster² by Subdistrict in Sidoarjo Regency, 2018–2020</i>	126
4.3.10	Jumlah Laporan Kejadian Kebakaran Menurut Kecamatan di Kabupaten Sidoarjo, 2020 <i>Number of Fire Accidents Reported by Subdistrict in Sidoarjo Regency, 2020</i>	129
4.3.11	Jumlah Laporan Kejadian Banjir Menurut Kecamatan di Kabupaten Sidoarjo, 2020 <i>Number of Flood Accidents Reported by Subdistrict in Sidoarjo Regency, 2020</i>	130

4.3.12	Jumlah Laporan Kejadian Angin Kencang Menurut Kecamatan di Kabupaten Sidoarjo, 2020 <i>Number of Hurricane Accidents Reported by Subdistrict in Sidoarjo Regency, 2020</i>	131
4.3.13	Jumlah Gugus Depan dan Anggota Pramuka Menurut Kecamatan di Kabupaten Sidoarjo, 2020 <i>Number of Scout Training Center and Scout Member by Subdistrict in Sidoarjo Regency, 2020</i>	132
4.3.14	Jumlah Pendega, Penegak, Penggalang, dan Siaga Pramuka Menurut Kecamatan di Kabupaten Sidoarjo, 2020 <i>Number of Scout by Level Subdistrict in Sidoarjo Regency, 2020</i>	133
4.3.15	Jumlah Dokter/Bidan Praktik Swasta, Apotek, dan Posyandu yang Memberi Pelayanan KB Menurut Kecamatan di Kabupaten Sidoarjo, 2020 <i>Number of Doctor/Midwife, Dispensary, and Posyandu Giving Family Planning Service by Subdistrict in Sidoarjo Regency, 2020</i>	134
4.3.16	Jumlah Peserta KB Menurut Jenis Kontrasepsi dan Kecamatan di Kabupaten Sidoarjo, 2020 <i>Number of New Participant of Family Planning Program by Type and Subdistrict in Sidoarjo Regency, 2020</i>	136
4.3.17	Pencapaian Program KB Menurut Kecamatan di Kabupaten Sidoarjo, 2020 <i>Realization of Family Planning Program by Subdistrict in Sidoarjo Regency, 2020</i>	138
4.3.18	Pencapaian Peserta KB Aktif Mandiri Menurut Kecamatan di Kabupaten Sidoarjo, 2020 <i>Realization of Private Family Planning Program by Subdistrict in Sidoarjo Regency, 2020</i>	140
4.3.19	Darah yang Disalurkan ke Bagian Medis Menurut Bulan dari PMI Kabupaten Sidoarjo, 2020 <i>Distribution of Blood Supplyto Medical Division by Month from Indonesian Red Cross Subdivision of Sidoarjo Regency, 2020</i>	141
4.3.20	Pasien Darah dan Rata-rata yang Diterima Pasien Menurut Bulan dari PMI Kabupaten Sidoarjo, 2020 <i>Blood Patients and Average of Blood Patient Received by Month from Indonesian Red Cross Subdivision of Sidoarjo Regency, 2020</i>	143

4.3.21	Penyumbang Darah Menurut Jenis Golongan Darah dan Bulan di PMI Kabupaten Sidoarjo, 2020 <i>Blood Donor by Blood Type and Month in Indonesian Red Cross Subdivision of Sidoarjo Regency, 2020</i>	144
4.3.22	Jumlah Panti Asuhan dan Anak Asuh Menurut Kecamatan di Kabupaten Sidoarjo, 2020 <i>Number of Foster Home and Adopted Children by Subdistrict in Sidoarjo Regency, 2020</i>	145
4.3.23	Jumlah Penyandang Cacat Menurut Kecamatan di Kabupaten Sidoarjo, 2020 <i>Number of Handicapped Person by Its Type and Subdistrict in Sidoarjo Regency, 2020</i>	146
4.3.24	Banyaknya Perkara di Kejaksaan Negeri Kabupaten Sidoarjo Menurut Proses Penyelesaian Perkara Per Bulan, 2020 <i>Number of Cases in District Prosecutor Attorney of Sidoarjo Regency by Month, 2020</i>	147
4.3.25	Banyaknya Pelanggaran Lalu Lintas Menurut Bulan di Kabupaten Sidoarjo, 2020 <i>Number of Traffic Violations Cases by Month in Sidoarjo Regency, 2020</i>	148
4.3.26	Jumlah Tindak Kejahatan Menurut Jenis Tindak Pidana di Kabupaten Sidoarjo, 2020 <i>Number of Criminal Activity by Type of Crimes Committed in Sidoarjo Regency, 2020</i>	149
4.4	KEMISKINAN	
	POVERTY	
4.4.1	Garis Kemiskinan, Jumlah, dan Persentase Penduduk Miskin di Kabupaten Sidoarjo, 2013–2020 <i>Poverty Line, Number, and Percentage of Poor People in Sidoarjo Regency, 2013–2020</i>	150
4.4.2	Indeks Kedalaman Kemiskinan dan Indeks Keparahan Kemiskinan di Kabupaten Sidoarjo, 2013–2020 <i>Poverty Gap Index and Poverty Severity Index in Sidoarjo Regency, 2013–2020</i>	151

5.	PERTANIAN, KEHUTANAN, PETERNAKAN, DAN PERIKANAN/ AGRICULTURE, FORESTRY, LIVESTOCK, AND FISHERY	
5.1	HORTIKULTURA HORTICULTURE	
5.1.1	Luas Panen Tanaman Sayuran Menurut Kecamatan dan Jenis Tanaman di Kabupaten Sidoarjo (ha), 2019 dan 2020 <i>Harvested Area of Vegetables by Subdistrict and Kind of Plant in Sidoarjo Regency (ha), 2019 and 2020</i>	164
5.1.2	Produksi Tanaman Sayuran Menurut Kecamatan dan Jenis Tanaman di Kabupaten Sidoarjo (kuintal), 2019 dan 2020 <i>Production of Vegetables by Subdistrict and Kind of Plant in Sidoarjo Regency (quintal), 2019 and 2020</i>	171
5.1.3	Luas Panen Tanaman Sayuran dan Buah-buahan Semusim Menurut Jenis Tanaman di Kabupaten Sidoarjo, 2018–2020 <i>Harvested Area of Seasonal Vegetables and Fruits by Kind of Plant in Sidoarjo Regency, 2018–2020</i>	178
5.1.4	Produksi Tanaman Sayuran dan Buah-buahan Semusim Menurut Jenis Tanaman di Kabupaten Sidoarjo, 2018–2020 <i>Production of Seasonal Vegetables and Fruits by Kind of Plant in Sidoarjo Regency, 2018–2020</i>	179
5.1.5	Luas Panen Tanaman Biofarmaka Menurut Kecamatan dan Jenis Tanaman di Kabupaten Sidoarjo (m ²), 2019 dan 2020 <i>Harvested Area of Medicinal Plants by Subdistrict and Kind of Plant in Sidoarjo Regency (m²), 2019 and 2020</i>	180
5.1.6	Produksi Tanaman Biofarmaka Menurut Kecamatan dan Jenis Tanaman di Kabupaten Sidoarjo (kg), 2019 and 2020 <i>Production of Medicinal Plants by Subdistrict and Kind of Plant in Sidoarjo Regency (kg), 2019 and 2020</i>	185
5.1.7	Luas Panen Tanaman Biofarmaka Menurut Jenis Tanaman di Kabupaten Sidoarjo, 2018–2020 <i>Harvested Area of Medicinal Plants by Kind of Plant in Sidoarjo Regency, 2018–2020</i>	190

5.1.8	Produksi Tanaman Biofarmaka Menurut Jenis Tanaman di Kabupaten Sidoarjo (kg), 2018–2020 <i>Production of Medicinal Plants by Kind of Plant in Sidoarjo Regency (kg), 2018–2020</i>	191
5.1.9	Luas Panen Tanaman Hias Menurut Kecamatan dan Jenis Tanaman di Kabupaten Sidoarjo (m ²), 2019 and 2020 <i>Harvested Area of Ornamental Plants by Subdistrict and Kind of Plant in Sidoarjo Regency (m²), 2019 and 2020</i>	192
5.1.10	Produksi Tanaman Hias Menurut Kecamatan dan Jenis Tanaman di Kabupaten Sidoarjo (tangkai), 2019 and 2020 <i>Production of Ornamental Plants by Subdistrict and Kind of Plant in Sidoarjo Regency (stalks), 2019 and 2020</i>	194
5.1.11	Luas Panen Tanaman Hias Menurut Jenis Tanaman di Kabupaten Sidoarjo, 2018–2020 <i>Harvested Area of Ornamental Plants by Kind of Plant in Sidoarjo Regency, 2018–2020</i>	196
5.1.12	Produksi Tanaman Hias Menurut Jenis Tanaman di Kabupaten Sidoarjo (tangkai), 2018–2020 <i>Production of Ornamental Plants by Kind of Plant in Sidoarjo Regency (stalks), 2018–2020</i>	197
5.1.13	Produksi Buah-buahan Menurut Kecamatan dan Jenis Tanaman di Kabupaten Sidoarjo (kuintal), 2019 and 2020 <i>Production of Fruits by Subdistrict and Kind of Plant in Sidoarjo Regency (kuintal), 2019 and 2020</i>	198
5.1.14	Produksi Buah-Buahan dan Sayuran Tahunan Menurut Jenis Tanaman di Kabupaten Sidoarjo (kuintal), 2018–2020 <i>Production of Annual Fruits and Vegetables by Kind of Plant in Sidoarjo Regency (quintal), 2018–2020</i>	206
5.2	PERKEBUNAN	
	ESTATE CROPS	
5.2.1	Luas Areal Tanaman Perkebunan Menurut Kecamatan dan Jenis Tanaman di Kabupaten Sidoarjo (ha), 2019 dan 2020 <i>Planted Area of Estate Crops by Subdistrict and Type of Crops in Sidoarjo Regency (ha), 2019 and 2020</i>	207

5.2.2	Produksi Perkebunan Menurut Kecamatan dan Jenis Tanaman di Kabupaten Sidoarjo (ton), 2019 dan 2020 <i>Production of Estate by Subdistrict and Type of Crops in Sidoarjo Regency (ton), 2019 and 2020.....</i>	211
5.3	PETERNAKAN	
	LIVESTOCK	
5.3.1	Jumlah Ternak Besar Menurut Kecamatan dan Jenisnya di Kabupaten Sidoarjo, 2019 dan 2020 <i>Total Big-Size Livestocks by Subdistrict and Type in Sidoarjo Regency, 2019 and 2020</i>	215
5.3.2	Jumlah Ternak Kecil Menurut Kecamatan dan Jenisnya di Kabupaten Sidoarjo, 2019 dan 2020 <i>Total Small-Size Livestocks by Subdistrict and Type in Sidoarjo Regency, 2019 and 2020.....</i>	216
5.3.3	Jumlah Ternak Unggas Menurut Kecamatan dan Jenisnya di Kabupaten Sidoarjo, 2019 dan 2020 <i>Total Poultry by Subdistrict and Type in Sidoarjo Regency, 2019 and 2020.....</i>	217
6.	INDUSTRI, PERTAMBANGAN, DAN ENERGI/ INDUSTRY, MINING, AND ENERGY	
6.1	Daya Terpasang, Produksi, dan Distribusi Listrik PT. PLN (Persero) pada Cabang/Ranting PLN Kabupaten Sidoarjo Menurut Bulan, 2020 <i>Installed Electricity Power, Production, and Distribution of PT. PLN (Persero) at PLN Branch of Sidoarjo Regency by Month, 2020.....</i>	225
6.2	Nilai Penjualan Listrik PT. PLN ULP Sidoarjo Menurut Golongan Tarif, 2019-2020 <i>Various Fare of State Electrical Company of Sidoarjo Regency by Classification, 2019-2020.....</i>	226
6.3	Jumlah Pelanggan dan Air yang Disalurkan Menurut Kelompok Pelanggan di PDAM Delta Tirta Kabupaten Sidoarjo, 2020 <i>Number of Customers and Distributed Water by Customer Classification in Delta Tirta Regional Water Supply of Sidoarjo Regency, 2020</i>	227

7. PARIWISATA/TOURISM

7.1	Jumlah Rumah Makan/Restoran Menurut Kecamatan di Kabupaten Sidoarjo, 2017–2020 <i>Number of Restaurants by Subdistrict in Sidoarjo Regency, 2017–2020</i>	236
7.2	Jumlah Wisatawan Mancanegara dan Domestik di Kabupaten Sidoarjo, 2010–2020 <i>Number of International and Domestic Visitors in Sidoarjo Regency, 2010–2020</i>	237

**8. TRANSPORTASI DAN KOMUNIKASI/
TRANSPORTATION AND COMMUNICATION**

8.1 TRANSPORTASI

TRANSPORTATION

8.1.1	Panjang Jalan ¹ Menurut Tingkat Kewenangan Pemerintahan di Kabupaten Sidoarjo (km), 2018–2020 <i>Length of Roads¹ by Level of Government Authority in Sidoarjo Regency (km), 2018–2020</i>	246
8.1.2	Panjang Jalan Menurut Jenis Permukaan Jalan di Kabupaten Sidoarjo (km), 2018–2020 <i>Length of Roads by Type of Road Surface in Sidoarjo Regency (km), 2018–2020</i>	247
8.1.3	Panjang Jalan Menurut Kondisi Jalan di Kabupaten Sidoarjo (km), 2018–2020 <i>Length of Roads by Condition of Roads in Sidoarjo Regency (km), 2018–2020</i>	248
8.1.4	Jumlah Kargo Domestik dan Internasional di Bandara Juanda Kabupaten Sidoarjo (kg), 2020 <i>Amount of International and Domestic Cargo at Juanda Airport, Sidoarjo Regency, 2020</i>	249
8.1.5	Jumlah Bagasi Domestik dan Internasional di Bandara Juanda Kabupaten Sidoarjo (kg), 2020 <i>Amount of International and Domestic Baggage at Juanda Airport, Sidoarjo Regency (kg), 2020</i>	251

8.1.6	Jumlah Penumpang Domestik dan Internasional di Bandara Juanda Kabupaten Sidoarjo, 2020 <i>Amount of International and Domestic Passengers at Juanda Airport, Sidoarjo Regency, 2020.....</i>	253
8.1.7	Lalu Lintas Pesawat di Bandara Juanda Kabupaten Sidoarjo, 2020 <i>Aircraft Traffic at Juanda Airport, Sidoarjo Regency, 2020.....</i>	255
8.2	KOMUNIKASI	
	COMMUNICATION	
8.2.1	Jumlah Kantor Pos Pembantu Menurut Kecamatan di Kabupaten Sidoarjo, 2017–2020 <i>Number of Post Offices Subsidiaries by Subdistrict in Sidoarjo Regency, 2017–2020.....</i>	257
8.2.2	Penabung dan Nilai Tabanas Bank Tabungan Negara di Kabupaten Sidoarjo, 2020 <i>Saving and Withdrawing Transactions and Its Value Tabanas BTN in Sidoarjo Regency, 2020.....</i>	258
8.2.3	Jumlah Uang yang Dikirim dan Diterima dengan Wesel Pos di Kabupaten Sidoarjo, 2020 <i>Amount of Money Sent and Received by Postal Money Order in Sidoarjo Regency, 2020.....</i>	259
8.2.4	Jumlah Paket Pos yang Dikirim dan Diterima di PT Pos Indonesia Cabang Sidoarjo, 2020 <i>Total Package Sent and Received at Indonesian Post Office of Sidoarjo Regency, 2020</i>	260
8.2.5	Jumlah Surat yang Dikirim Menurut Bulan di PT Pos Indonesia Cabang Sidoarjo, 2020 <i>Total Mail Sent by Month at Indonesian Post Office of Sidoarjo Regency, 2020</i>	261
8.2.6	Jumlah Penerima Pensiun PNS dan ABRI Menurut Bulan yang Tercatat di PT Pos Indonesia Cabang Sidoarjo, 2020 <i>Number of Retired Recipients for Civil Servant and Indonesia Armed Forces by Month Registered at Indonesian Post Office of Sidoarjo Regency, 2020</i>	262

9.	PERBANKAN, KOPERASI, DAN HARGA-HARGA/ BANKING, COOPERATIVE, AND PRICES	
9.1	Jumlah Koperasi Aktif Menurut Kecamatan di Kabupaten Sidoarjo, 2017–2020 <i>Number of Active Cooperative by Subdistrict in Sidoarjo Regency, 2017–2020</i>	271
9.2	Jumlah Koperasi Menurut Jenis Koperasi dan Kecamatan di Kabupaten Sidoarjo, 2020 <i>Number of Cooperative by Kind of Cooperative and Subdistrict in Sidoarjo Regency, 2020</i>	272
9.3	Indeks Harga Konsumen per Bulan Menurut Kelompok Pengeluaran (2018=100) di Kabupaten Sidoarjo, 2020 <i>Consumer Price Index per Month by Expenditure Group (2018=100) in Sidoarjo Regency, 2020</i>	273
9.4	Laju Inflasi Bulanan Menurut Kelompok Pengeluaran (2018=100) di Kabupaten Sidoarjo, 2020 <i>Monthly Inflation Rate by Expenditure Group (2018=100) in Sidoarjo Regency, 2020</i>	277
9.5	Jumlah Bank, Kantor Bank, dan Kantor Cabang Bank Umum dan BPR di Kabupaten Sidoarjo, 2020 <i>Total Banks, Bank Offices, and Branch Offices of Commercial Banks and Rural Banks in Sidoarjo Regency, 2020</i>	281
9.6	Jumlah Aktiva dan Posisi Keuangan Bank Umum dan BPR di Kabupaten Sidoarjo (juta rupiah), 2020 <i>Total Assets and Financial Position for Commercial Banks and Rural Banks in Sidoarjo Regency (million rupiah), 2020</i>	282
9.7	Posisi Giro, Tabungan, dan Deposito Bank Umum di Kabupaten Sidoarjo (juta rupiah), 2020 <i>Current Accounts, Savings, and Time Deposit Positions for Commercial Banks in Sidoarjo Regency (million rupiah), 2020</i>	283
9.8	Posisi Giro, Tabungan, dan Deposito BPR di Kabupaten Sidoarjo (juta rupiah), 2020 <i>Current Accounts, Savings, and Time Deposit Positions for Rural Banks in Sidoarjo Regency (million rupiah), 2020</i>	284

9.8	Posisi Pinjaman yang Diberikan Bank Umum Berdasarkan Jenis Penggunaan Kredit di Kabupaten Sidoarjo (juta rupiah), 2020 <i>Loan Position Provided by Commercial Banks Based on Type of Credit Usage in Sidoarjo Regency (million rupiah), 2020</i>	285
9.9	Posisi Pinjaman yang Diberikan BPR Berdasarkan Jenis Penggunaan Kredit di Kabupaten Sidoarjo (juta rupiah), 2020 <i>Loan Position Provided by Rural Banks Based on Type of Credit Usage in Sidoarjo Regency (million rupiah), 2020</i>	286
10.	PENGELUARAN PENDUDUK/POPULATION EXPENDITURE	
10.1	Rata-rata Pengeluaran per Kapita Sebulan Menurut Kelompok Komoditas (rupiah) di Kabupaten Sidoarjo, 2019 dan 2020 <i>Monthly Average Expenditure per Capita by Commodity Group (rupiahs) in Sidoarjo Regency, 2019 and 2020</i>	295
10.2	Persentase Pengeluaran per Kapita Sebulan Menurut Kelompok Komoditas di Kabupaten Sidoarjo, 2019 dan 2020 <i>Percentage of Monthly Expenditure per Capita by Commodity Group in Sidoarjo Regency, 2019 and 2020</i>	296
10.3	Persentase Penduduk Menurut Golongan Pengeluaran Per Kapita Sebulan di Kabupaten Sidoarjo, 2020 <i>Percentage of Population by Per Capita Spending Group a Month in Sidoarjo Regency, 2020</i>	297
11.	PERDAGANGAN/TRADE	
11.1	Jumlah Sarana Perdagangan Menurut Jenisnya di Kabupaten Sidoarjo, 2017–2020 <i>Number of Trading Facilities by Type of Facility in Sidoarjo Regency, 2017–2020</i>	305
11.2	Jumlah Mini Market, Kelompok Pertokoan, Pasar Tradisional, dan Pasar Hewan Menurut Kecamatan di Kabupaten Sidoarjo, 2020 <i>Number of Mini Market, Shopping Groups, Traditional Markets, and Animal Markets by Subdistrict in Sidoarjo Regency, 2020</i>	306
11.3	Realisasi Pendapatan Retribusi Pasar Kabupaten di Kabupaten Sidoarjo, 2019–2020 <i>Realization of Regency Market Retribution Revenue in Sidoarjo Regency, 2019–2020</i>	307

11.4	Inventarisasi Pasar Desa Menurut Kecamatan di Kabupaten Sidoarjo, 2020 <i>Inventory of Village Market by Subdistrict in Sidoarjo Regency, 2020....</i>	308
11.5	Jumlah Permohonan Izin Lokasi dan Izin yang Telah Diterbitkan di Kabupaten Sidoarjo, 2020 <i>Number of Application for Location Permits and Permits That Have Been Issued in Sidoarjo Regency, 2020</i>	310
11.6	Jumlah Realisasi Investasi PMDN/PMA di Kabupaten Sidoarjo, 2015-2020 <i>Number of Domestic/Foreign Investment Realization in Sidoarjo Regency, 2015-2020.....</i>	311
12.	SISTEM NERACA REGIONAL/SYSTEM OF REGIONAL ACCOUNTS	
12.1.	Produk Domestik Regional Bruto Atas Dasar Harga Berlaku Menurut Lapangan Usaha di Kabupaten Sidoarjo (miliar rupiah), 2016–2020 <i>Gross Regional Domestic Product at Current Market Prices by Industry in Sidoarjo Regency (billion rupiahs), 2016–2020.....</i>	320
12.2	Produk Domestik Regional Bruto Atas Dasar Harga Konstan 2010 Menurut Lapangan Usaha di Kabupaten Sidoarjo (miliar rupiah), 2016–2020 <i>Gross Regional Domestic Product at 2010 Constant Market Prices by Industry in Sidoarjo Regency (billion rupiahs), 2016–2020</i>	322
12.3	Distribusi Persentase Produk Domestik Regional Bruto Atas Dasar Harga Berlaku Menurut Lapangan Usaha di Kabupaten Sidoarjo, 2016–2020 <i>Percentage Distribution of Gross Regional Domestic Product at Current Market Prices by Industry in Sidoarjo Regency, 2016–2020.....</i>	324
12.4	Laju Pertumbuhan Produk Domestik Regional Bruto Atas Dasar Harga Konstan 2010 Menurut Lapangan Usaha di Kabupaten Sidoarjo (persen), 2016–2020 <i>Growth Rate of Gross Regional Domestic Product at 2010 Constant Market Prices by Industry in Sidoarjo Regency (percent), 2016–2020.....</i>	326
12.5	Produk Domestik Regional Bruto Atas Dasar Harga Berlaku Menurut Jenis Pengeluaran di Kabupaten Sidoarjo (miliar rupiah), 2016–2020 <i>Gross Regional Domestic Product at Current Market Prices by Type of Expenditure in Sidoarjo Regency (billion rupiahs), 2016–2020</i>	328

12.6	Produk Domestik Regional Bruto Atas Dasar Harga Konstan 2010 Menurut Jenis Pengeluaran di Kabupaten Sidoarjo (miliar rupiah), 2016–2020 <i>Gross Regional Domestic Product at 2010 Constant Market Prices by Type of Expenditure in Sidoarjo Regency (billion rupiahs), 2016–2020..</i>	329
13. PERBANDINGAN ANTAR KABUPATEN/ KOTA/ REGENCY/MUNICIPAL COMPARISON		
13.1	Jumlah Penduduk Menurut Kabupaten/ Kota di Provinsi Jawa Timur (ribu), 2016–2020 <i>Population by Regency/Municipality in East Java Province (thousand), 2016–2020.....</i>	340
13.2	Laju Pertumbuhan Produk Domestik Regional Bruto Atas Dasar Harga Konstan 2010 Menurut Kabupaten/ Kota di Provinsi Jawa Timur (persen), 2016–2020 <i>Rate of Growth of Gross Regional Domestic Products at Constant 2010 Prices by Regency/Municipality in East Java Province (percent), 2016–2020</i>	341
13.3	Jumlah Penduduk Miskin Menurut Kabupaten/ Kota di Provinsi Jawa Timur (ribu), 2016–2020 <i>Number of Poor Population by Regency/Municipality in East Java Province (thousand), 2016–2020</i>	342
13.4	Indeks Pembangunan Manusia Menurut Kabupaten/ Kota di Provinsi Jawa Timur, 2016–2020 <i>Human Development Index by Regency/Municipality in East Java Province, 2016–2020</i>	343

DAFTAR GAMBAR/LIST OF FIGURES

		Halaman Page
1.1	Luas Daerah Kabupaten Sidoarjo Menurut Kecamatan (%), 2020 <i>Area of Sidoarjo Regency by Subdistrict (%), 2020</i>	6
1.2	Jarak ke Ibukota Kabupaten Sidoarjo Menurut Kecamatan (km), 2020 <i>Distance to Capital City of Sidoarjo Regency by Subdistrict (km), 2020</i>	7
2.1	Persentase Anggota DPRD Kabupaten Sidoarjo Menurut Tingkat Pendidikan, 2020 <i>Percentage of Regional House of Representative's Members by Education Level and Sex, Sidoarjo Regency, 2020</i>	21
2.2	Jumlah Pegawai Negeri Sipil Menurut Pendidikan dan Jenis Kelamin di Kabupaten Sidoarjo, Desember 2020 <i>Number of Civil Servants by Educational Level and Sex in Sidoarjo Regency, Desember 2020</i>	22
3.1	Luas Daerah menurut Kecamatan (%), 2020 <i>Area of Subdistrict (%), 2020</i>	46
3.2	Tingkat Pengangguran Terbuka (TPT) di Kabupaten Sidoarjo, 2014-2020 <i>Open Unemployment Rate in Sidoarjo Regency, 2014-2020</i>	47
4.1	Luas Daerah menurut Kecamatan (%), 2020 <i>Area of Subdistrict (%), 2020</i>	73
4.2	74
5.1	Produksi Tanaman Sayuran dan Buah-buahan Semusim Menurut Jenis Tanaman di Kabupaten Sidoarjo (kuintal), 2020 <i>Production of Seasonal Vegetables and Fruits by Kind of Plant in Sidoarjo Regency (quintal), 2020</i>	162
5.2	163
6.1	Penambahan Pelanggan Listrik yang Tercatat di PLN ULP Sidoarjo Menurut Bulan, 2020	

	<i>Addition of Customers Recorded at State Electrical Provider of Sidoarjo Regency, 2020</i>	224
7.1	Jumlah Wisatawan Mancanegara di Kabupaten Sidoarjo, 2011-2020 <i>Total International Visitors in Sidoarjo Regency, 2011-2020</i>	234
7.2	Jumlah Wisatawan Domestik di Kabupaten Sidoarjo, 2011-2020 <i>Total Domestic Visitors in Sidoarjo Regency, 2011-2020.....</i>	235
8.1	Luas Daerah menurut Kecamatan (%), 2020 <i>Area of Subdistrict (%), 2020</i>	244
8.2	“”	245
9.1	Luas Daerah menurut Kecamatan (%), 2020 <i>Area of Subdistrict (%), 2020</i>	269
9.2	“”	270
10.1	Luas Daerah menurut Kecamatan (%), 2020 <i>Area of Subdistrict (%), 2020</i>	293
10.2	“”	294
11.1	Luas Daerah menurut Kecamatan (%), 2020 <i>Area of Subdistrict (%), 2020</i>	303
11.2	“”	304
12.1	Luas Daerah menurut Kecamatan (%), 2020 <i>Area of Subdistrict (%), 2020</i>	318
12.2	“”	319
13.1	Luas Daerah menurut Kecamatan (%), 2020 <i>Area of Subdistrict (%), 2020</i>	338
13.2	“”	339

PENJELASAN UMUM/EXPLANATORY NOTES

Tanda-tanda, satuan-satuan, dan lain-lainnya yang digunakan dalam publikasi ini adalah sebagai berikut:

Symbols, measurement units, and acronyms which are used in this publication, are as follows:

1. TANDA-TANDA/SYMBOLS

Data tidak tersedia/Data not available	: ...
Tidak ada atau nol /Null or zero	: -
Data dapat diabaikan/Data negligible	: 0
Tanda decimal/Decimal point	: ,
Data tidak dapat ditampilkan/Not applicable	: NA
Angka estimasi/Estimated figures	: e
Angka diperbaiki/Revised figures	: r
Angka sementara/Preliminary figures	: x
Angka sangat sementara/Very preliminary figures	: xx
Angka sangat sangat sementara/Very very preliminary figures	: xxx

2. SATUAN/UNITS

barel/barrel	: 158,99 liter/litres = 1/6,2898 m ³
hektar (ha)/hectare (ha)	: 10 000 m ²
kilometer (km)/kilometres (km)	: 1 000 meter/meters (m)
knot/knot	: 1,8523 km/jam (km/hour)
kuintal/quintal	: 100 kg
KWh	: 1 000 Watt hour
MWh	: 1 000 KWh
liter (untuk beras)/litre (for rice)	: 0,80 kg
MMSCF	: 1/35,3 m ³
metrik ton (m.ton)/metric ton (m. ton)	: 0,98421 long ton = 1 000 kg
ons/ounce	: 28,31 gram/grams
ton	: 1 000 kg

Satuan lain: buah, dus, butir, helai/lembar, kaleng, batang, pulsa, ton kilometer (ton-km), jam, menit, persen (%).

Other units: unit, pack, pieces, sheet, tin, pulse, ton-kilometres(ton-km), hour, minute, percent (%).

Perbedaan angka di belakang koma disebabkan oleh pembulatan angka.

The difference in decimal numbers is caused by rounding.

DAFTAR SINGKATAN/ LIST OF ABBREVIATIONS

SI	: Stasiun Iklim
SIMPK	: Stasiun Meteorologi Pertanian Khusus
t.t	: Tempat tidur
BCG	: Bacillus Calmette Guerin
DPT	: Difteri, Pertusis, Tetanus
TT	: Tetanus Toxoid
IOT	: Industri Obat Tradisional/ <i>Traditional Medicine Industry</i>
IKOT	: Industri Kecil Obat Tradisional/ <i>Traditional Medicine Small</i>
Alkes	: Alat kesehatan/ <i>Health Kits</i>
PKRT	: Perbekalan Kesehatan Rumah tangga/ <i>Household Health Logistics</i>
Kompl	: Komplemen/ <i>Complement</i>
IRTP	: Industri Pangan Produksi Rumah Tangga/ <i>Foods Home Industry</i>
PBF	: Pedagang Besar Farmasi/ <i>Pharmacy Whole-seller</i>
GFK	: Gudang Farmasi Kab/Kota/Regency/ <i>Municipality Pharmacy Warehouse</i>
RB	: Rumah Bersalin/ <i>Delivery House</i>
Pustu	: Puskesmas pembantu/ <i>Auxiliary Public Health Center</i>
BP	: Balai Pengobatan/ <i>Polyclinic</i>
TPS	: Tempat Pembuangan Sementara / <i>landfill</i>
Jamkesmas	: Jaminan kesehatan masyarakat miskin/ <i>Poor public health insurance</i>
PJKMU	: Program Jaminan Kesehatan Masyarakat Umum
SIUP	: Surat Ijin Usaha Perdagangan/ <i>Trading Permission Letter</i>
TDP	: Tanda Daftar Perusahaan/ <i>Company Registration Identity</i>
API	: Angka Pengenal Importir/ <i>Importer's Identity Number</i>

Statistik Kunci, 2018–2020 Key Statistics, 2018–2020

Rincian/Description	Satuan/Unit	2018	2019	2020
(1)	(2)	(3)	(4)	(5)
SOSIAL/SOCIAL				
Penduduk ¹ /Population ¹	ribu/thousand	2 216,80	2 249,48	2 282,22
Laju Pertumbuhan Penduduk ¹ /Population Growth ¹	%	1,52	1,47	1,45
Angka Harapan Hidup ^{1-e} /Life Expectancy Rate ¹	tahun/years	73,82	73,98	74,04
Angka Melek Huruf Usia 15+/ <i>Literacy Rate Aged 15+</i>	%	97,73	98,73	
Tingkat Partisipasi Angkatan Kerja -TPAK ^{2,3} <i>Labour Force Participation Rate-LFPR^{2,3}</i>	%	64,53	66,82	67,17
Tingkat Pengangguran Terbuka-UR ² <i>Unemployment Rate-UR²</i>	%	4,73	4,72	10,97
Penduduk Miskin ⁴ /Poor People ⁴	ribu/thousand	125,75	119,29	127,05
Persentase Penduduk Miskin ⁴ <i>Percentage of Poor People⁴</i>	%	5,69	5,32	5,59
Indeks Pembangunan Manusia-IPM ⁵ <i>Human Development Index⁵</i>	—	79,50	80,05	80,29
EKONOMI/ECONOMIC				
Produk Domestik Regional Bruto (PDRB) Harga Berlaku ⁶ <i>Gross Regional Domestic Bruto (GRDP) at Current Price⁶</i>	triliun rupiah <i>trillion rupiahs</i>	189,09	204,02	197,24
Laju Pertumbuhan Ekonomi ⁸ /Economic Growth ⁷	%	6,02	5,99	-3,69
PDRB Per Kapita Harga Berlaku ^{6,8} <i>Per Capita of GRDP at Current Price^{6,8}</i>	juta rupiah <i>million rupiahs</i>	85,30	90,70	86,42

- Catatan/Notes: ¹ Hasil proyeksi penduduk Indonesia 2010–2035 (pertengahan tahun/Juni)/*The result of Indonesia population projection 2010–2035 (mid year/June)*
- ² Kondisi Agustus/Condition at August
- ³ Menggunakan penimbang hasil proyeksi penduduk tahun 2010–2035/Weighted by the 2010–2035 population projection
- ⁴ Kondisi Maret/Condition at March
- ⁵ Sejak tahun 2010, IPM dihitung dengan metode baru. Komponen IPM metode baru adalah angka harapan hidup saat lahir, harapan lama sekolah, rata-rata lama sekolah, dan pengeluaran per kapita/Since 2010, HDI was calculated using new method. New HDI component are life expectancy at birth, expected years of schooling, means years of schooling, and expenditure per capita
- ⁶ Mulai tahun 2010 mengadopsi System of National Account 2008 (SNA 2008)/Since 2010 is in line with System of National Account 2008 (SNA 2008)
- ⁷ Menggunakan tahun dasar 2010 (2010=100)/Using 2010 base year (2010=100)
- ⁸ Menggunakan proyeksi penduduk berdasarkan hasil SP2010/Using population projection based on SP2010

1

GEOGRAFI DAN IKLIM

GEOGRAPHY AND CLIMATE

<https://sidoarjo.kab.bps.go.id>



PENJELASAN TEKNIS

1. Data indikator iklim meliputi curah hujan dan hari hujan. Curah hujan merupakan besarnya volume/intensitas air hujan dalam kurun waktu tertentu yang diukur dengan alat penakar hujan dengan satuan mm. Hari hujan adalah suatu hari di mana terjadi hujan dalam satu tahun.
2. Data curah hujan ditampilkan dalam bentuk intensitas curah hujan di setiap stasiun penakar hujan per bulan selama dalam kurun waktu satu tahun pengamatan.
3. Seperti daerah lain di Indonesia, dalam satu tahunnya berlaku dua musim. Musim penghujan pada bulan Oktober-April dan musim kemarau bulan April-Oktober.
4. Meskipun dikatakan tidak jauh berbeda dengan di Jawa, namun struktur tanahnya yang tidak kedap air menyebabkan sektor pertanian masih banyak berharap hujan. Kondisi ini secara drastis akan menyebabkan kekurangan suplai air pada saat musim kemarau.

TECHNICAL NOTES

1. *Climate indicator data include rainfall and rainy days. Rainfall is the volume/intensity of rain within a certain time that is measured by means of a graduated rainfall in mm. Rainy Day is a day when rain occurs within one year.*
2. *Rainfall data is displayed in the form of rainfall intensity in each station a graduated rain per month during the observation period of one year.*
3. *Like other areas in Indonesia, within one year, apply two seasons. In the rainy season from October to April and the dry season months of April to October.*
4. *Although rainfall can be said not much different from Java, but the structure of the soil is not watertight cause the agricultural sector is still much hope of mercy of the rain. This condition will cause a drastic shortage of water supply during the dry season.*

ULASAN**Geografi**

Kabupaten Sidoarjo, secara astronomis terletak di antara 7,3°–7,5° LS (Lintang Selatan) dan antara 112,5°–112,9°BT (Bujur Timur). Sementara secara geografis, kabupaten ini berbatasan dengan Kota Surabaya dan Kabupaten Gresik di sebelah utara, Kabupaten Pasuruan di sebelah selatan, Selat Madura di sebelah timur, dan Kabupaten Mojokerto di sebelah barat.

Kabupaten yang memiliki luas wilayah sebesar 714.243 km² ini terbagi menjadi 18 kecamatan. Kecamatan terluas adalah Kecamatan Jabon dengan luas wilayah sebesar 11,34 persen terhadap luas wilayah kabupaten secara keseluruhan. Diikuti oleh Kecamatan Sedati yang memiliki luas sebesar 11,12 persen terhadap luas wilayah kabupaten.

Kabupaten Sidoarjo juga dikenal dengan sebutan kota “Delta”, dikarenakan wilayahnya yang berada di antara dua sungai besar pecahan Kali Brantas, yakni Kali Surabaya di sebelah utara dan Kali Porong di sebelah selatan.

Topografi

Wilayah Kabupaten Sidoarjo berada pada ketinggian 0-25 mdpl dan terbagi atas tiga kelas, yaitu:

- 0-3 meter, merupakan daerah pantai dan pertambakan yang berair asin/payau, berada di sebelah timur.

DESCRIPTION**Geography**

Sidoarjo Regency, is astronomically located between 7,3°-7,5° South Latitude and between 112,5°-112,9° East Longitude. While geographically, this regency is bordered by Surabaya City and Gresik Regency in the north, Pasuruan Regency in the south, Madura Strait in the east, and Mojokerto Regency in the west.

The regency, which has an area of 714.243 km², is divided into 18 districts. The largest subdistrict is Jabon subdistrict with an area of 11.34 percent of the total district area. Followed by Sedati subdistrict which has an area of 11,12 percent of the total area of the district.

Sidoarjo Regency is also known as the city of “Delta”, because its territory is between two large rivers of the Brantas River, namely Surabaya River in the north and Porong River in the south.

Topografi

Sidoarjo Regency is at an altitude of 0-25 meters above sea level and is divided into three classes, namely:

- *0-3 meters, which is a saltwater/ brackish coastal and aquaculture area, to the east.*
- *3-10 meters, which is a central area*

- 3-10 meter, merupakan daerah bagian tengah yang berair tawar.
- 10-25 meter, terletak di daerah bagian barat.

1.2 Iklim

Sepanjang tahun 2020, Stasiun Meteorologi Kelas I Juanda Sidoarjo mencatat suhu tertinggi di Kabupaten Sidoarjo mencapai 35,6°C, terjadi di bulan Oktober. Sementara suhu terendah terjadi di bulan Juli, sebesar 19,1°C dengan kelembaban rata-rata sebesar 74,9 persen.

Sementara itu, bersumber dari lokasi penakar hujan yang terdapat di 30 titik berbeda yang tersebar di semua kecamatan di Sidoarjo, diketahui bahwa selama Januari-Desember 2020 terdapat 174 hari hujan.

Curah hujan dan jumlah hari hujan relatif tinggi selama Januari-Mei, tercatat sebanyak 113 hari hujan dengan curah hujan tertinggi sebesar 527,5 mm di bulan Februari. Curah hujan turun secara signifikan mulai bulan Juni sampai dengan Oktober, tercatat hanya 19 hari hujan dalam 5 bulan.

with fresh water.

- *10-25 meters, located in the western area.*

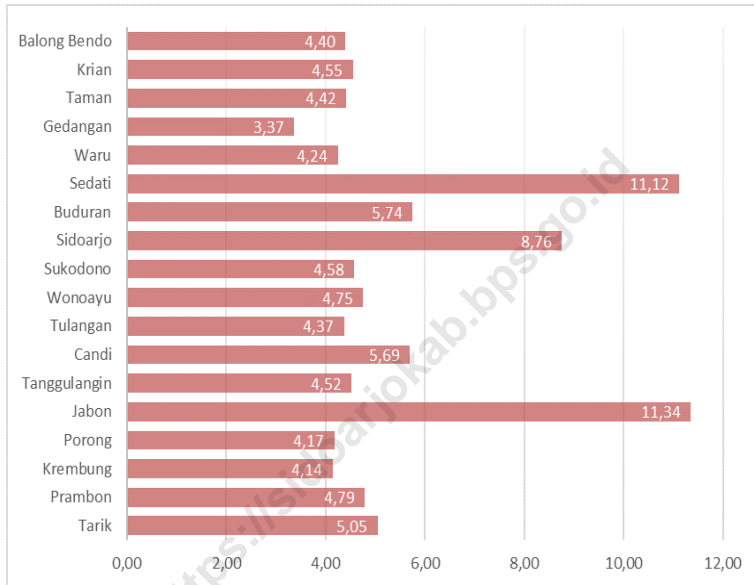
1.2 Climate

Throughout 2020, Juanda 1st Class Sidoarjo Meteorological Station recorded the highest temperature in Sidoarjo Regency reaching 35,6°C, occurring in October. While the lowest temperature occurred in July, amounting to 19,1°C with an average humidity of 74,9 percent.

Meanwhile, sourced from the location of rain gauge in 30 different points scattered in all districts in Sidoarjo, it is known that during January-December 2020 there were 174 rainy days.

The amount of rainfall and the number of rainy days is relatively high during January-Mei, a total of 113 rainy days with the highest rainfall of 527,5 mm in February. The rainfall dropped significantly from June to October, with only 19 rainy days in 5 months.

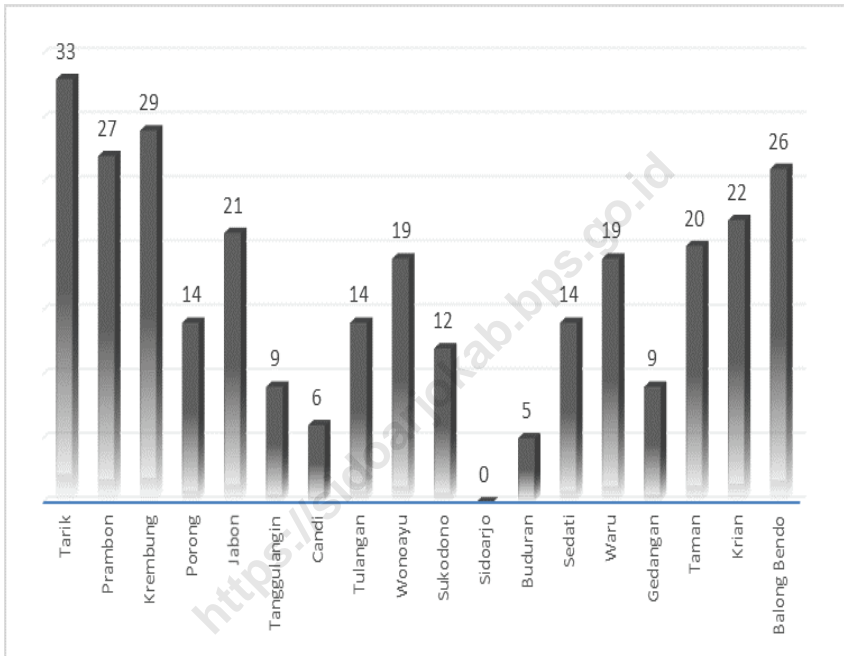
Gambar 1.1 Luas Daerah Kabupaten Sidoarjo Menurut Kecamatan (%), 2020
Figures 1.1 Area of Sidoarjo Regency by Subdistrict (%), 2020



Sumber/Source : Berita Acara Bupati Sidoarjo Nomor 130/1269/404.4.2/2002 Tanggal 20 Mei 2002/Sidoarjo Regent Official Report Number 130/1269/404.4.2/2002 dated May 20, 2002

Gambar 1.2
Figures

Jarak ke Ibukota Kabupaten Sidoarjo Menurut Kecamatan (km), 2020
Distance to Capital City of Sidoarjo Regency by Subdistrict (km), 2020



Sumber/Source : Badan Pertanahan Nasional Kabupaten Sidoarjo/National Land Agency Council of Sidoarjo Regency

1.1 KEADAAN GEOGRAFI GEOGRAPHY CONDITION

Tabel 1.1.1 **Luas Daerah dan Jumlah Pulau Menurut Kecamatan di Kabupaten Sidoarjo, 2020**
Table 1.1.1 **Total Area and Number of Islands by Subdistrict in Sidoarjo Regency, 2020**

Kecamatan Subdistrict	Ibukota Kecamatan Capital of Subdistrict	Luas Total Area (km ² /sq.km)
(1)	(2)	(3)
Tarik	-	36,06
Prambon	-	34,23
Krebung	-	29,55
Porong	-	29,82
Jabon	-	81,00
Tanggulangin	-	32,29
Candi	-	40,67
Tulangan	-	31,21
Wonoayu	-	33,92
Sukodono	-	32,68
Sidoarjo	-	62,56
Buduran	-	41,03
Sedati	-	79,43
Waru	-	30,32
Gedangan	-	24,06
Taman	-	31,54
Krian	-	32,50
Balong Bendo	-	31,40
Kabupaten Sidoarjo	-	714,24

Lanjutan Tabel/*Continued Table 1.1.1*

Kecamatan <i>Subdistrict</i>	Persentase terhadap Luas Kabupaten <i>Percentage to Regency Area</i>	Jumlah Pulau <i>Number of Islands</i>
(1)	(4)	(5)
Tarik	5,05	1
Prambon	4,79	1
Krembung	4,14	1
Porong	4,18	1
Jabon	11,34	2
Tanggulagin	4,52	1
Candi	5,69	1
Tulangan	4,37	1
Wonoayu	4,75	1
Sukodono	4,58	1
Sidoarjo	8,76	1
Buduran	5,74	1
Sedati	11,12	1
Waru	4,25	1
Gedangan	3,37	1
Taman	4,42	1
Krian	4,55	1
Balong Bendo	4,40	1
Kabupaten Sidoarjo	100,00	1

Catatan/*Note*: ...Sumber/*Source*: Berita Acara Bupati Sidoarjo Nomor 130/1269/404.4.2/2002 Tanggal 20 Mei 2002/*Sidoarjo Regent Official Report Number 130/1269/404.4.2/2002 dated May 20, 2002*

Tabel 1.1.2 **Tinggi Wilayah dan Jarak ke Ibukota Kabupaten Menurut Kecamatan di Kabupaten Sidoarjo, 2020**
Altitude and Distance to the Capital of Regency by Subdistrict in Sidoarjo Regency, 2020

Kecamatan Subdistrict	Tinggi Wilayah (mdpl) Altitude (m a.s.l)	Jarak ke Ibukota Kabupaten Distance to the Capital of Regency
(1)	(2)	(3)
Tarik	16	33
Prambon	10	27
Krembung	5	29
Porong	4	14
Jabon	2	21
Tanggulain	4	9
Candi	4	6
Tulangan	7	14
Wonoayu	4	19
Sukodono	7	12
Sidoarjo	4	0
Buduran	4	5
Sedati	4	14
Waru	5	19
Gedangan	4	9
Taman	9	20
Krian	12	22
Balong Bendo	20	26
Kabupaten Sidoarjo	4	0

Catatan/Note: ...

Sumber/Source: BPS, Pendataan Potensi Desa (Podes)/BPS-Statistics Indonesia, Village Potential Data Collecting

1.2 KEADAAN IKLIM CLIMATE CONDITION

Tabel 1.2.1 Pengamatan Unsur Iklim Menurut Bulan di Stasiun Meteorologi Kelas I Juanda, 2020
Observation of Climate Elements By Months at Juanda 1st Class Meteorological Station, 2020

Bulan Month	Suhu/Temperature (°C)			Kelembaban/Humidity (%)		
	Minimum	Rata-rata Average	Maksimum Maximum	Minimum	Rata-rata Average	Maksimum Maximum
(1)	(2)	(3)	(4)	(5)	(6)	(7)
Januari/January	24,6	28,4	35,0	56,0	81,2	97,0
Februari/February	23,0	27,7	34,2	60,0	84,6	98,0
Maret/March	24,0	28,2	33,9	52,0	82,7	98,0
April/April	23,7	28,6	33,6	57,0	81,7	97,0
Mei/May	23,0	28,5	33,2	58,0	81,6	98,0
Juni/June	22,8	27,7	32,9	50,0	78,0	96,0
Juli/July	19,1	27,3	32,6	41,0	74,9	92,0
Agustus/August	21,6	27,5	33,0	48,0	74,6	93,0
September/September	22,3	28,9	34,5	44,0	69,8	85,0
Oktober/October	23,0	29,2	35,6	39,0	71,8	98,0
November/November	23,5	29,1	34,8	46,0	76,1	98,0
Desember/December	23,3	27,2	34,6	55,0	84,5	99,0

Lanjutan Tabel/*Continued Table 1.2.1*

Bulan Month	Kecepatan Angin (m/det) Wind Velocity (m/sec)			Tekanan Udara/Atmospheric Pressure (mb)		
	Minimum	Rata-rata Average	Maksimum Maximum	Minimum	Rata-rata Average	Maksimum Maximum
(1)	(8)	(9)	(10)	(11)	(12)	(13)
Januari/January	CALM	7,1	26,0	1 007,1	1 010,1	1 013,4
Februari/February	CALM	7,3	22,0	1 008,0	1 010,9	1 013,2
Maret/March	CALM	6,3	19,0	1 008,3	1 010,4	1 012,8
April/April	CALM	6,1	14,0	1 010,1	1 011,0	1 012,6
Mei/May	CALM	7,0	27,0	1 007,2	1 010,4	1 013,2
Juni/June	CALM	7,0	18,0	1 009,3	1 011,2	1 013,0
Juli/July	CALM	7,8	18,0	1 009,0	1 010,7	1 012,2
Agustus/August	CALM	8,6	22,0	1 008,8	1 011,3	1 013,5
September/September	CALM	8,5	20,0	1 009,2	1 011,3	1 012,8
Oktober/October	CALM	8,4	23,0	1 008,7	1 010,3	1 012,3
November/November	CALM	7,3	18,0	1 008,4	1 010,2	1 012,6
Desember/December	CALM	8,6	29,0	1 006,9	1 008,6	1 010,9

Lanjutan Tabel/*Continued Table 1.2.1*

Bulan Month	Jumlah Curah Hujan Number of Precipitation (mm)	Jumlah Hari Hujan (hari) Number of Rainy Days (day)	Penyinaran Matahari Duration of Sunshine (%)
(1)	(14)	(15)	(16)
Januari/January	319,7	23	59,5
Februari/February	527,5	23	60,2
Maret/March	234,2	24	65,3
April/April	392,2	25	74,9
Mei/May	398,9	18	75,2
Juni/June	44,0	5	84,1
Juli/July	2,3	4	89,3
Agustus/August	24,3	3	94,0
September/September	0,0	0	99,0
Oktober/October	54,1	7	76,4
November/November	154,1	15	67,4
Desember/December	657,1	27	43,0

Catatan/Note: ...

Sumber/Source: Stasiun Meteorologi Kelas I Juanda-Sidoarjo/Juanda 1st Class Meteorological Station

2

PEMERINTAHAN GOVERNMENT

<https://sidoarjo.jokab.bps.go.id>



PENJELASAN TEKNIS

1. Anggota Dewan Perwakilan Rakyat Daerah (DPRD) dipilih melalui pemilihan umum (pemilu) dan dilantik dalam masa jabatan lima tahun.
2. Susunan pemerintahan Republik Indonesia periode 2014–2020 terdiri dari presiden, wakil presiden, lembaga tinggi negara, kementerian, setingkat menteri, dan Lembaga Pemerintahan Non Kementerian (LPNK).
3. Lembaga tinggi negara terdiri dari Majelis Permusyawaratan Rakyat (MPR), Dewan Perwakilan Rakyat (DPR), Badan Pemeriksa Keuangan (BPK), dan Mahkamah Agung (MA), Dewan Perwakilan Daerah (DPD), Mahkamah Konstitusi (MK), dan Komisi Yudisial (KY).
4. Kementerian koordinator terdiri dari bidang politik, hukum, dan keamanan (Polhukam), bidang perekonomian, bidang pembangunan manusia dan kebudayaan, dan bidang kemaritiman.
5. Kementerian terdiri dari Kementerian Sekretaris Negara, Kementerian Dalam Negeri, Kementerian Luar Negeri, Kementerian Perencanaan Pembangunan Nasional/Bappenas, Kementerian Pertahanan, Kementerian Hukum dan Hak Asasi Manusia, Kementerian Keuangan,

TECHNICAL NOTES

1. *Regional House of Representatives (DPRD) members are elected through a general election and appointed for a five-years membership.*
2. *The government structure of the Republic of Indonesia period 2009–2014 consists of president, vice president, state supreme agencies, ministries, ministerial level institutions, and non-ministerial institutions.*
3. *State supreme agencies consist of The People's Consultative Assembly, The House of Representative, The Audit Board of the Republic of Indonesia, Supreme Court, Local Councils, Constitutional Court, and Judicial Commission.*
4. *Coordinating ministries consist of Coordinating Ministry for Political, Legal, and Security Affairs, Coordinating Ministry for the Economy, Coordinating Ministry for Maritime Affairs, and Coordinating Ministry for Human Development and Culture.*
5. *Departmental Ministries consist of State Secretary; Ministry of Home Affairs; Ministry of Foreign Affairs; Ministry of National Development Planning/Chairperson of National Development Planning Agency; Ministry of Defense; Ministry of Justice and Human Rights; Ministry of Finance; Ministry of Energy and Mineral Resources; Ministry*

Kementerian Energi dan Sumber Daya Mineral, Kementerian Perindustrian, Kementerian Perdagangan, Kementerian Pertanian, Kementerian Perhubungan, Kementerian Kelautan dan Perikanan, Kementerian Ketenagakerjaan, Kementerian Badan Usaha Milik Negara, Kementerian Koperasi dan UKM, Kementerian Pekerjaan Umum dan Perumahan Rakyat, Kementerian Lingkungan Hidup dan Kehutanan, Kementerian Agraria dan Tata Ruang/ Badan Pertanahan Nasional, Kementerian Kesehatan, Kementerian Kebudayaan dan Pendidikan Dasar Menengah, Kementerian Sosial, Kementerian Agama, Kementerian Pariwisata, Kementerian Komunikasi dan Informatika, Kementerian Pendayagunaan Aparatur Negara dan Reformasi Birokrasi, Kementerian Pemuda dan Olahraga, Kementerian Desa, Pembangunan Daerah Tertinggal dan Transmigrasi, Kementerian Riset Teknologi dan Pendidikan Tinggi, dan Kementerian Pemberdayaan Perempuan dan Perlindungan Anak.

6. Setingkat Menteri terdiri dari Kejaksaan Agung, Tentara Nasional Indonesia, dan Kepolisian Negara Republik Indonesia.
7. Lembaga Pemerintah Non Kementerian terdiri dari Arsip

of Industry; Ministry of Trade; Ministry of Agriculture; Ministry of Transportation; Ministry of Maritime Affairs and Fisheries; Ministry of Manpower; Ministry of State Owned Enterprises; Ministry of Cooperatives and Small and Medium Enterprises; Ministry of Public Works and Public Housing; Ministry of Environment and Forestry; Ministry of Agrarian Affairs and Spatial Planning/ National Land Agency; Ministry of Health; Ministry of Culture and Elementary & Secondary Education; Ministry of Social Services; Ministry of Religious Affairs; Ministry of Tourism; Ministry of Communication and Informatics; Ministry of Empowerment of State Apparatus and Bureaucracy Reform; Ministry of Youth and Sports Affairs; Ministry of Village Development, Disadvantaged Regions and Transmigration; Ministry of Research, Technology, and Higher Education; and Ministry of Women Empowerment and Child Protection.

6. *Ministerial Level Officials consist of, Attorney General, Indonesian National Defense Force, and Indonesian National Police.*
7. *Non Ministerial Institutions consist of National Archive of the Republic*

Nasional Republik Indonesia, Badan Intelijen Negara, Badan Kependudukan dan Keluarga kb Nasional, Badan Koordinasi Penanaman Modal, Badan Informasi Geospasial, Badan Meteorologi, Klimatologi, dan Geofisika, Badan Narkotika Nasional, Badan Nasional Penanggulangan Bencana, Badan Nasional Penanggulangan Terorisme, Badan Nasional Penempatan dan Perlindungan Tenaga Kerja Indonesia, Badan Pengawasan Obat dan Makanan, Badan Pengawasan Tenaga Nuklir, Badan Pengawasan Keuangan dan Pembangunan, Badan Pengkajian dan Penerapan Teknologi, Badan Pusat Statistik, Badan SAR Nasional, Badan Standardisasi Nasional, Badan Tenaga Nuklir Nasional, Lembaga Administrasi Negara, Lembaga Ilmu Pengetahuan Indonesia, Lembaga Ketahanan Nasional, Lembaga Kebijakan Pengadaan Barang/Jasa Pemerintah, Lembaga Penerbangan dan Antariksa Nasional, Lembaga Sandi Negara, dan Perpustakaan Nasional Republik Indonesia.

of Indonesia, State Intelligence Board, National Civil Service Agency, National Population and Family Planning Board, Investment Coordinating Board, Geospatial Information Agency, Meteorology, Climatology, and Geophysics Agency, National Narcotics Agency, National Agency for Disaster Management, National Counter Terrorism Agency, The National Authority for The Placement and Protection of Indonesian Overseas Workers, National Agency of Drugs and Foods Control, Nuclear Energy Controlling Board, Audit and Development Supervising Agency, Agency for the Assesment and Application Technology, BPS-Statistics Indonesia, National Search and Rescue Agency, National Standardization Board, National Nuclear Energy Board, National nstitute of Administration, National Institute of Science, National Resilience Institute, Government Procurement Policy Board, National Institute of Space and Aeronautics, National Crypto Agency, and National Library of Republic of Indonesia.

ULASAN

Kabupaten Sidoarjo merupakan salah satu kabupaten penyangga utama Kota Surabaya, termasuk pula ke dalam kawasan metropolitan di Provinsi Jawa Timur (Kawasan Gerbangkertosusila). Kabupaten ini terdiri dari 18 kecamatan yang kemudian terbagi menjadi 322 desa dan 31 kelurahan.

Di tahun 2020, sebanyak 50 persen kursi legislatif diisi oleh anggota dewan yang diusung oleh Partai Kebangkitan Bangsa (PKB) dan Partai Demokrasi Indonesia Perjuangan (PDIP). Anggota DPRD Kabupaten Sidoarjo didominasi oleh laki-laki (84 persen) yang 85 persennya mengenyam pendidikan sampai tingkat S1/S2/S3.

Adapun jumlah aparatur sipil negara (ASN) di Kabupaten Sidoarjo mengalami penurunan sebesar kurang lebih 7,17 persen di tahun 2020. Berbanding terbalik dengan anggota DPRD, sebagian besar ASN berjenis kelamin perempuan, sebanyak kurang lebih 58 persen di tahun 2019 dan 2020. Sementara berdasarkan tingkat pendidikan, di tahun 2020 terdapat 63,05 persen ASN yang telah mengenyam pendidikan sarjana, baik S1, S2, maupun S3.

DESCRIPTION

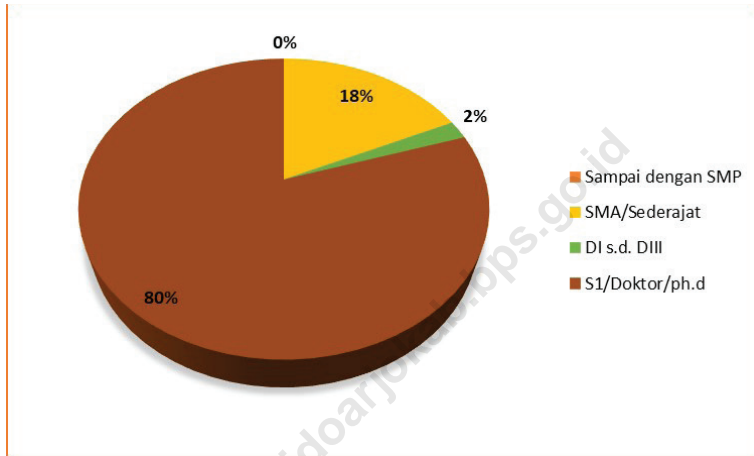
Sidoarjo Regency is one of the main buffer districts of the City of Surabaya, including also in the metropolitan area in East Java Province (Gerbangkertosusila Region). The district consists of 18 sub-districts which are then divided into 322 villages and 31 wards.

In 2020, as much as 50 percent of the legislative seats will be filled by board members who are promoted by the National Awakening Party (PKB) and the Indonesian Democratic Party of Struggle (PDIP). Members of the Sidoarjo Regency DPRD are dominated by men (84 percent) who have 85 percent of their education up to S1/S2/S3 levels.

The number of state civil servants (ASN) in Sidoarjo Regency decreased by approximately 7,17 percent in 2020. In contrast to the DPRD members, most ASNs were female, as many as 58 percent in 2019 and 2020. While based on the level of education, in 2020 there were 63,05 percent of ASNs who had received their undergraduate education, either S1, S2, or S3.

Gambar 2.1
Figures

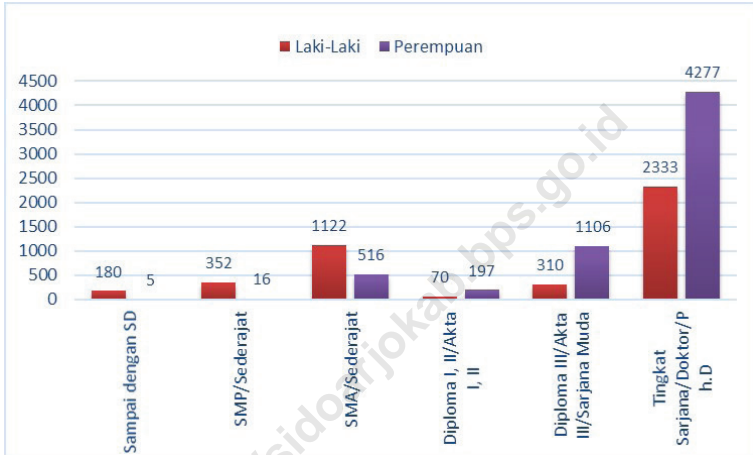
Persentase Anggota DPRD Kabupaten Sidoarjo Menurut Tingkat Pendidikan, 2020
Percentage of Regional House of Representative's Members by Education Level and Sex, Sidoarjo Regency, 2020



Sumber/Source : Sekretariat DPRD Kabupaten Sidoarjo/Regional House of Representative Secretary of Sidoarjo Regency

Gambar 2.2
Figures

Jumlah Pegawai Negeri Sipil Menurut Pendidikan dan Jenis Kelamin di Kabupaten Sidoarjo, Desember 2020
Number of Civil Servants by Educational Level and Sex in Sidoarjo Regency, Desember 2020



Sumber/Source : Badan Kepegawaian Daerah Kabupaten Sidoarjo/Regional Civil Service Agency of Sidoarjo

2.1 WILAYAH ADMINISTRATIF ADMINISTRATIVE AREA

Tabel 2.1.1 Jumlah Desa¹/Kelurahan Menurut Kecamatan di Kabupaten Sidoarjo, 2016–2020
Table *Number of Villages¹/Kelurahan by Subdistrict in Sidoarjo Regency, 2016–2020*

Kecamatan Subdistrict	2016	2017	2018	2019	2020
(1)	(2)	(3)	(4)	(5)	(6)
Tarik	20	20	20	20	...
Prambon	20	20	20	20	...
Krembung	19	19	19	19	...
Porong	19	19	19	19	...
Jabon	15	15	15	15	...
Tanggulangin	19	19	19	19	...
Candi	24	24	24	24	...
Tulangan	22	22	22	22	...
Wonoayu	23	23	23	23	...
Sukodono	19	19	19	19	...
Sidoarjo	24	24	24	24	...
Buduran	15	15	15	15	...
Sedati	16	16	16	16	...
Waru	17	17	17	17	...
Gedangan	15	15	15	15	...
Taman	24	24	24	24	...
Krian	22	22	22	22	...
Balong Bendo	20	20	20	20	...
Kabupaten Sidoarjo	353	353	353	353	...

Catatan/Note: ¹Termasuk Unit Permukiman Transmigrasi (UPT)/Include Transmigration Settlement Unit
Sumber/Source: Peraturan Kepala Badan Pusat Statistik Nomor 1 Tahun 2020 Tanggal 5 Februari 2020 tentang Perubahan Atas Peraturan Kepala Badan Pusat Statistik Nomor 3 Tahun 2019 tentang Kode dan Nama Wilayah Kerja Statistik Tahun 2019/Chief Statistician Regulation Number 1/2020, February 5 2020, as a revision of Chief Statistician Regulation Number 3 of 2019 on Code and Name of Regional Level of Data Collection.

2.2 DEWAN PERWAKILAN RAKYAT DAERAH REGIONAL HOUSE OF REPRESENTATIVE

Tabel 2.2.1 Jumlah Anggota Dewan Perwakilan Rakyat Daerah Menurut Partai Politik dan Jenis Kelamin di Kabupaten Sidoarjo, 2020
Number of Regional House of Representatives's Members by Political Parties and Sex in Sidoarjo Regency 2020

Partai Politik <i>Political Parties</i>	Laki-laki <i>Male</i>	Perempuan <i>Female</i>	Jumlah <i>Total</i>
(1)	(2)	(3)	(4)
Partai Kebangkitan Bangsa (PKB)	14	2	16
Partai Demokrasi Indonesia Perjuangan (PDIP)	8	1	9
Partai Gerakan Indonesia Raya (Gerindra)	5	2	7
Partai Amanat Nasional (PAN)	5	-	5
Partai Golongan Karya ((GOLKAR)	4	-	4
Partai Demokrat	2	-	2
Partai Keadilan Sosial (PKS)	3	1	4
Partai Persatuan Pembangunan (PPP)	-	1	1
Partai Bulan Bintang (PBB)	-	-	-
Partai Nasional Demokrat (NasDem)	1	1	2
Jumlah/Total	42	8	50

Catatan/Note: ...

Sumber/Source: Sekretariat DPRD Kabupaten Sidoarjo/Regional House of Representative Secretary of Sidoarjo Regency

Tabel 2.2.2 Jumlah Anggota DPRD Kabupaten Sidoarjo Menurut Tingkat Pendidikan dan Jenis Kelamin, 2020
Table *Number of Regional House of Representative's Members by Education Level and Sex, Sidoarjo Regency, 2020*

Tingkat Pendidikan <i>Educational Level</i>	Laki-laki <i>Male</i>	Perempuan <i>Female</i>	Jumlah <i>Total</i>
(1)	(2)	(3)	(4)
Sampai dengan SMP <i>Up to Primary School</i>	-	-	-
SMA/Sederajat <i>General Vocational Junior High School</i>	6	3	9
Diploma I, II/Akta I, II, III <i>Diploma I, II/Akta I, II</i>	-	1	1
Tingkat Sarjana/Doktor/Ph.D <i>University Graduates</i>	36	4	40
Jumlah/Total	42	8	50

Catatan/Note: ...

Sumber/Source: Sekretariat DPRD Kabupaten Sidoarjo/*Regional House of Representative Secretary of Sidoarjo Regency*

2.3 SUMBER DAYA MANUSIA HUMAN RESOURCES

Tabel 2.3.1 Jumlah Pegawai Negeri Sipil Menurut Jabatan dan Jenis Kelamin di Kabupaten Sidoarjo, Desember 2019 dan Desember 2020
Number of Civil Servants by Occupation and Sex in Sidoarjo Regency, December 2019 and December 2020

Jabatan <i>Occupation</i>	2019		Jumlah <i>Total</i>
	Laki-laki <i>Male</i>	Perempuan <i>Female</i>	
(1)	(2)	(3)	(4)
Fungsional Tertentu <i>Specific Functional</i>	2 070	5 070	7 140
Fungsional Umum <i>Staf General Functional</i>	1 846	872	2 718
Struktural/Structural	-	-	-
Eselon V/5th Echelon	-	-	-
Eselon IV/4th Echelon	562	477	1 039
Eselon III/3rd Echelon	212	126	338
Eselon II/2nd Echelon	43	16	59
Eselon I/1st Echelon	-	-	-
Jumlah/Total	4 733	6 561	11 294

Lanjutan Tabel/*Continued Table 2.3.1*

Jabatan <i>Occupation</i>	2020		Jumlah <i>Total</i>
	Laki-laki <i>Male</i>	Perempuan <i>Female</i>	
(1)	(5)	(6)	(7)
Fungsional Tertentu <i>Specific Functional</i>	2 000	4 971	6 971
Fungsional Umum <i>Staf General Functional</i>	1 943	846	2 789
Struktural/Structural	-	-	-
Eselon V/5th Echelon	-	-	-
Eselon IV/4th Echelon	289	245	534
Eselon III/3rd Echelon	108	47	155
Eselon II/2nd Echelon	27	8	35
Eselon I/1st Echelon	-	-	-
Jumlah/Total	4 367	6 117	10 484

Catatan/*Note*: ...Sumber/*Source*: Badan Kepegawaian Daerah Kabupaten Sidoarjo/*Regional Civil Service Agency of Sidoarjo*

Tabel
Table 2.3.2

Jumlah Pegawai Negeri Sipil Menurut Tingkat Pendidikan dan Jenis Kelamin di Kabupaten Sidoarjo, Desember 2019 dan Desember 2020
Number of Civil Servants by Educational Level and Sex in Sidoarjo Regency, Desember 2019 and Desember 2020

Tingkat Pendidikan <i>Educational Level</i>	2019		
	Laki-laki <i>Male</i>	Perempuan <i>Female</i>	Jumlah <i>Total</i>
(1)	(2)	(3)	(4)
Sampai dengan SD <i>Up to Primary School</i>	219	6	225
SMP/Sederajat <i>General Vocational Junior High School</i>	388	19	407
SMA/Sederajat <i>General/Vocational Senior High School</i>	1 191	601	1 792
Diploma I, II/Akta I, II <i>Diploma I, II/Akta I, II</i>	104	308	412
Diploma III/Akta III/Sarjana Muda <i>Diploma III/Akta III/Bachelor</i>	319	1 104	1 423
Tingkat Sarjana/Doktor/Ph.D <i>University Graduates</i>	381	414	802
Jumlah/Total	2 602	2 452	5 061

Lanjutan Tabel/*Continued Table 2.3.2*

Tingkat Pendidikan <i>Educational Level</i>	2020		
	Laki-laki <i>Male</i>	Perempuan <i>Female</i>	Jumlah <i>Total</i>
(1)	(2)	(3)	(4)
Sampai dengan SD <i>Up to Primary School</i>	180	5	185
SMP/Sederajat <i>General Vocational Junior High School</i>	352	16	368
SMA/Sederajat <i>General/Vocational Senior High School</i>	1 122	516	1 638
Diploma I, II/Akta I, II <i>Diploma I, II/Akta I, II</i>	70	197	267
Diploma III/Akta III/Sarjana Muda <i>Diploma III/Akta III/Bachelor</i>	310	1 106	1 416
Tingkat Sarjana/Doktor/Ph.D <i>University Graduates</i>	2 333	4 277	6 610
Jumlah/Total	4 367	6 117	10 484

Catatan/Note: ...

Sumber/Source: Badan Kepegawaian Daerah Kabupaten Sidoarjo/*Regional Civil Service Agency of Sidoarjo*

Tabel
Table 2.3.3

**Jumlah Pegawai Negeri Sipil Menurut Tingkat
Kepangkatan dan Jenis Kelamin di Kabupaten Sidoarjo,
Desember 2019 dan Desember 2020**
*Number of Civil Servants by Hierarchy and Sex in Sidoarjo
Regency, Desember 2019 and Desember 2020*

Pangkat/Golongan/Ruang <i>Hierarchy</i>	2019		
	Laki-laki <i>Male</i>	Perempuan <i>Female</i>	Jumlah <i>Total</i>
(1)	(2)	(3)	(4)
1. I/A (Juru Muda)	1	-	1
2. I/B (Juru Muda Tingkat I)	6	1	7
3. I/C (Juru)	135	5	140
4. I/D (Juru Tingkat I)	130	2	132
Golongan I/Range I	-	-	-
5. II/A (Pengatur Muda)	246	13	259
6. II/B (Pengatur Muda Tingkat I)	212	76	288
7. II/C (Pengatur)	579	417	996
8. II/D (Pengatur Tingkat I)	457	389	846
Golongan II/Range II	-	-	-
9. III/A (Penata Muda)	399	944	1 343
10. III/B (Penata Muda Tingkat I)	626	1 170	1 796
11. III/C (Penata)	375	785	1 160
12. III/D (Penata Tingkat I)	472	720	1 192
Golongan III/Range III	-	-	-
13. IV/A (Pembina)	563	1 004	1 567
14. IV/B (Pembina Tingkat I)	459	941	1 400
15. IV/C (Pembina Utama Muda)	67	87	154
16. IV/D (Pembina Utama Madya)	4	5	9
17. IV/E (Pembina Utama)	2	2	4
Golongan IV/Range IV	-	-	-
Jumlah/Total	4 733	6 561	11 294

Lanjutan Tabel/*Continued Table 2.3.3*

Pangkat/Golongan/Ruang <i>Hierarchy</i>	2020		
	Laki-laki <i>Male</i>	Perempuan <i>Female</i>	Jumlah <i>Total</i>
(1)	(5)	(6)	(7)
1. I/A (Juru Muda)	-	-	-
2. I/B (Juru Muda Tingkat I)	2	1	3
3. I/C (Juru)	55	2	57
4. I/D (Juru Tingkat I)	188	2	57
Golongan I/Range I	-	-	-
5. II/A (Pengatur Muda)	101	12	113
6. II/B (Pengatur Muda Tingkat I)	317	58	375
7. II/C (Pengatur)	399	333	732
8. II/D (Pengatur Tingkat I)	599	423	1 022
Golongan II/Range II	-	-	-
9. III/A (Penata Muda)	290	676	966
10. III/B (Penata Muda Tingkat I)	676	1 328	2 004
11. III/C (Penata)	350	826	1 176
12. III/D (Penata Tingkat I)	447	714	1 161
Golongan III/Range III	-	-	-
13. IV/A (Pembina)	484	831	1 315
14. IV/B (Pembina Tingkat I)	397	834	1 231
15. IV/C (Pembina Utama Muda)	54	69	123
16. IV/D (Pembina Utama Madya)	6	6	12
17. IV/E (Pembina Utama)	2	2	4
Golongan IV/Range IV	-	-	-
Jumlah/Total	4 367	6 117	10 484

Catatan/Note: ...

Sumber/Source: Badan Kepegawaian Daerah Kabupaten Sidoarjo/*Regional Civil Service Agency of Sidoarjo*

2.4 KEUANGAN PEMERINTAH GOVERNMENT FINANCE

Tabel 2.4.1 **Realisasi Pendapatan Pemerintah Kabupaten Sidoarjo Menurut Jenis Pendapatan (ribu rupiah), 2017–2020**
Table 2.4.1 **Actual Sidoarjo Regency Government Revenues by Kind of Revenues (thousand rupiahs), 2017–2020**

Jenis Pendapatan/ <i>Kind of Revenues</i>	2017	2018
(1)	(2)	(3)
1. Pendapatan Asli Daerah (PAD)/<i>Regional Revenue</i>	1 671 549 690,54	1 685 558 666,15
1.1 Pajak Daerah/ <i>Regional Tax</i>	925 569 237,85	961 840 717,56
1.2 Retribusi Daerah/ <i>Regional Retribution</i>	80 087 712,76	93 100 506,08
1.3 Hasil Perusahaan Milik Daerah dan Pengelolaan Kekayaan Daerah yang Dipisahkan/ <i>Regional-Owned Company Revenue and Separated Management of Regional Wealth</i>	29 304 699,97	34 760 702,31
1.4 Lain-lain PAD yang Sah/ <i>Other Regional Revenue</i>	636 588 039,96	595 856 740,20
2. Dana Perimbangan/<i>Balance Funds</i>	1 708 887 132,59	1 793 474 341,79
2.1 Bagi Hasil Pajak/ <i>Tax Sharing Revenue</i>	119 779 273,58	185 811 982,98
2.2 Bagi Hasil Bukan Pajak/Sumber Daya Alam/ <i>Non-Tax Sharing Revenue/Natural Resources</i>		
2.3 Dana Alokasi Umum/ <i>General Allocation Fund</i>	1 203 737 401,00	1 191 856 625,00
2.4 Dana Alokasi Khusus/ <i>Special Allocation Fund</i>	385 370 458,02	415 805 733,81
3. Lain-lain Pendapatan yang Sah/<i>Other Revenue</i>	664 991 409,82	853 544 976,83
3.1 Pendapatan Hibah/ <i>Grant</i>	-	143 491 880,00
3.2 Dana Darurat/ <i>Emergency Fund</i>	-	-
3.3 Dana Bagi Hasil Pajak dari Provinsi dan Pemerintah Daerah Lainnya/ <i>Tax Sharing Revenue from Provincial and Other Regional Governments</i>	381 915 672,31	391 628 561,74
3.4 Dana Penyesuaian dan Otonomi Daerah/ <i>Regional Adjustment and Autonomy Fund</i>	268 220 391,02	292 400 305,61
3.5 Bantuan Keuangan dari Provinsi atau Pemerintah Daerah Lainnya/ <i>Financial Assistance from Provincial or Other Regional Governments</i>	14 855 346,50	26 024 229,49
3.6 Lainnya/ <i>Others</i>	-	-
Jumlah/<i>Total</i>	4 045 428 232,95	4 332 577 984,77

Lanjutan Tabel/*Continued Table 2.4.1*

Jenis Pendapatan/<i>Kind of Revenues</i>	2019	2020
(1)	(4)	(5)
1. Pendapatan Asli Daerah (PAD)/<i>Regional Revenue</i>	1 689 953 213,26	1 809 832 261,49
1.1 Pajak Daerah/ <i>Regional Tax</i>	1 032 160 117,01	929 261 529,99
1.2 Retribusi Daerah/ <i>Regional Retribution</i>	72 709 215,82	58 931 135,49
1.3 Hasil Perusahaan Milik Daerah dan Pengelolaan Kekayaan Daerah yang Dipisahkan/ <i>Regional-Owned Company Revenue and Separated Management of Regional Wealth</i>	37 034 170,23	37 626 054,55
1.4 Lain-lain PAD yang Sah/ <i>Other Regional Revenue</i>	548 049 710,19	784 013 541,46
2. Dana Perimbangan/<i>Balance Funds</i>	1 779 140 856,33	1 711 271 242,51
2.1 Bagi Hasil Pajak/ <i>Tax Sharing Revenue</i>	106 152 634,26	138 962 730,16
2.2 Bagi Hasil Bukan Pajak/Sumber Daya Alam/ <i>Non-Tax Sharing Revenue/Natural Resources</i>	78 935 493,73	34 434 218,41
2.3 Dana Alokasi Umum/ <i>General Allocation Fund</i>	1 265 114 331,00	1 149 801 473,00
2.4 Dana Alokasi Khusus/ <i>Special Allocation Fund</i>	328 938 397,34	388 072 820,95
3. Lain-lain Pendapatan yang Sah/<i>Other Revenue</i>	975 532 277,04	901 495 722,80
3.1 Pendapatan Hibah/ <i>Grant</i>	148 319 960,00	162 996 436,50
3.2 Dana Darurat/ <i>Emergency Fund</i>	-	-
3.3 Dana Bagi Hasil Pajak dari Provinsi dan Pemerintah Daerah Lainnya/ <i>Tax Sharing Revenue from Provincial and Other Regional Governments</i>	489 288 344,48	339 339 056,00
3.4 Dana Penyesuaian dan Otonomi Daerah/ <i>Regional Adjustment and Autonomy Fund</i>	324 541 207,06	386 155 714,80
3.5 Bantuan Keuangan dari Provinsi atau Pemerintah Daerah Lainnya/ <i>Financial Assistance from Provincial or Other Regional Governments</i>	13 382 765,50	13 004 515,50
3.6 Lainnya/ <i>Others</i>	-	-
Jumlah/<i>Total</i>	4 444 626 346,62	4 422 599 226,80

Catatan/*Note*: ...Sumber/*Source*: Dinas Pengelolaan Keuangan dan Aset Daerah Kabupaten Sidoarjo/*Regional Financial and Asset Management Office of Sidoarjo Regency*

Tabel
Table 2.4.2**Realisasi Belanja Pemerintah Kabupaten Sidoarjo
Menurut Jenis Belanja (ribu rupiah), 2017–2020
Actual Sidoarjo Regency Government Expenditures by Kind
of Expenditures (thousand rupiahs), 2017–2020**

Jenis Pendapatan Kind of Revenues	2017	2018
(1)	(2)	(3)
1. Belanja Tidak Langsung/Indirect Expenditures	2 036 794 548,54	2 061 180 080,68
1.1 Belanja Pegawai/Personnel Expenditures	1 264 759 726,62	1 274 409 734,12
1.2 Belanja Bunga/Interest Expenditures	-	-
1.3 Belanja Subsidi/Subsidies Expenditures	-	-
1.4 Belanja Hibah/Grant Expenditures	145 911 030,74	217 991 296,78
1.5 Belanja Bantuan Sosial/Social Aid Expenditures	47 732 025,00	57 659 202,66
1.6 Belanja Bagi Hasil/Sharing Fund Expenditure	101 321 451,16	113 511 515,59
1.7 Belanja Bantuan Keuangan/Financial Aids Expenditures	476 197 488,48	397 608 331,53
1.8 Belanja Tidak Terduga/Unpredicted Expenditures	872 826,53	-
2. Belanja Langsung/Direct Expenditures	1 711 518 573,52	2 127 357 730,23
2.1 Belanja Pegawai/Personnel Expenditures	127 876 689,75	145 368 363,65
2.2 Belanja Barang dan Jasa/Goods and Services Expenditures	1 018 408 325,49	1 171 424 218,25
2.3 Belanja Modal/Capital Expenditure	565 233 558,28	810 565 148,33
Jumlah/Total	3 748 313 122,06	4 188 537 810,91

Lanjutan Tabel/*Continued Table 2.4.2*


Jenis Pendapatan <i>Kind of Revenues</i>	2019	2020
(1)	(4)	(5)
1. Belanja Tidak Langsung/<i>Indirect Expenditures</i>	2 391 171 337,23	2 349 232 580,00
1.1 Belanja Pegawai/ <i>Personnel Expenditures</i>	1 490 510 538,32	1 286 795 633,71
1.2 Belanja Bunga/ <i>Interest Expenditures</i>	-	-
1.3 Belanja Subsidi/ <i>Subsidies Expenditures</i>	-	-
1.4 Belanja Hibah/ <i>Grant Expenditures</i>	211 249 617,00	258 000 874,22
1.5 Belanja Bantuan Sosial/ <i>Social Aid Expenditures</i>	82 385 083,10	86 331 775,00
1.6 Belanja Bagi Hasil/ <i>Sharing Fund Expenditure</i>	115 582 620,59	92 531 238,34
1.7 Belanja Bantuan Keuangan/ <i>Financial Aids Expenditures</i>	447 815 126,49	493 492 244,94
1.8 Belanja Tidak Terduga/ <i>Unpredicted Expenditures</i>	43 628 351,73	132 080 813,79
2. Belanja Langsung/<i>Direct Expenditures</i>	3 031 953 151,29	2 092 440 790,40
2.1 Belanja Pegawai/ <i>Personnel Expenditures</i>	261 870 839,99	274 664 803,10
2.2 Belanja Barang dan Jasa/ <i>Goods and Services Expenditures</i>	1 464 886 041,61	1 298 523 115,90
2.3 Belanja Modal/ <i>Capital Expenditure</i>	1 305 196 269,68	519 252 871,40
Jumlah/<i>Total</i>	5 423 124 488,52	4 441 673 370,39

Catatan/*Note*: ...Sumber/*Source*: Dinas Pengelolaan Keuangan dan Aset Daerah Kabupaten Sidoarjo/*Regional Financial and Asset Management Office of Sidoarjo Regency*

3

PENDUDUK DAN KETENAGAKERJAAN *POPULATION AND EMPLOYMENT*

<https://sidoarjo.kab.bps.go.id>



PENJELASAN TEKNIS

TECHNICAL NOTES

- | | |
|--|--|
| <p>1. Sumber utama data kependudukan adalah sensus penduduk yang dilaksanakan setiap sepuluh tahun sekali. Sensus penduduk telah dilaksanakan sebanyak enam kali sejak Indonesia merdeka, yaitu tahun 1961, 1971, 1980, 1990, 2000, dan 2010.</p> <p>2. Di dalam sensus penduduk, pencacahan dilakukan terhadap seluruh penduduk yang berdomisili di wilayah teritorial Indonesia termasuk warga negara asing kecuali anggota korps diplomatik negara sahabat beserta keluarganya.</p> <p>3. Metode pengumpulan data dalam sensus dilakukan dengan wawancara antara petugas sensus dengan responden dan juga melalui e-census. Pencatatan penduduk menggunakan konsep usual residence, yaitu konsep di mana penduduk biasa bertempat tinggal. Bagi penduduk yang bertempat tinggal tetap dicacah di mana mereka biasa tinggal, sedangkan untuk penduduk yang tidak bertempat tinggal tetap dicacah di tempat di mana mereka ditemukan petugas sensus pada malam 'Hari Sensus'. Termasuk penduduk yang tidak bertempat tinggal tetap adalah tuna wisma, awak kapal berbendera Indonesia, penghuni perahu/rumah apung,</p> | <p>1. <i>The main source of demographic data is population census, which is conducted every ten years. Population Census has been conducted six times since Indonesia's independence: 1961, 1971, 1980, 1990, 2000, and 2010.</i></p> <p>2. <i>The population census enumerates all residents who domicile in the entire territory of Indonesia including foreign citizens except the diplomatic corps members and their families.</i></p> <p>3. <i>The method of data collection in a population census involves interviewing respondents and conducting e-census. Enumeration of the population uses the concept of "usual residence", which is the concept of "places where people usually live". De jure was applied to the permanent residents, while de facto was applied to non-permanent residents. The permanent residents were enumerated in place where they normally live, the non-permanent residents were enumerated where they were found by the enumerators, on the night of 'Census Date'. The non permanent residents include homeless people, ship crew, boat people, remote area community, and internally</i></p> |
|--|--|

masyarakat terpencil/terasing, dan pengungsi. Bagi mereka yang mempunyai tempat tinggal tetap dan sedang bepergian ke luar wilayah lebih dari enam bulan, tidak dicacah di tempat tinggalnya, tetapi dicacah di tempat tujuannya. Untuk tahun yang tidak dilaksanakan sensus penduduk, data kependudukan diperoleh dari hasil proyeksi penduduk. Proyeksi penduduk merupakan suatu perhitungan ilmiah yang didasarkan pada asumsi dari komponen-komponen perubahan penduduk, yaitu kelahiran, kematian, dan migrasi. Proyeksi penduduk Indonesia 2010-2035 menggunakan data dasar penduduk hasil SP2010.

4. Penduduk Indonesia adalah semua orang yang berdomicili di wilayah teritorial Indonesia selama 6 bulan atau lebih dan atau mereka yang berdomicili kurang dari 6 bulan tetapi bertujuan menetap.
5. Laju pertumbuhan penduduk adalah angka yang menunjukkan persentase pertambahan penduduk dalam jangka waktu tertentu.
6. Kepadatan penduduk adalah rasio banyaknya penduduk per kilometer persegi.
7. Rasio jenis kelamin adalah perbandingan antara penduduk laki-laki dan penduduk perempuan pada suatu wilayah

displaced persons. Those who had permanent residence and had been travelling away from their home for six months or more were not enumerated in their permanent place, but in the place where they were during the census. For the periods where the population census is not conducted, population projection is done to estimate population during those years. The population projection is an estimate based on the demographic components, such as birth, death, and migration. Indonesia's 2010–2035 population projection used the 2010 Population Census as the base population.

4. *The population of Indonesia are all residents of the entire territory of Indonesia who have stayed for six months or longer, and those who intended to stay more than six months even though their length of stay is less than six months.*
5. *The growth rate of population is the number that show percentage of population growth within a specified period.*
6. *Population density is ratio of population per square kilometer.*
7. *Sex ratio is the ratio of males population to females population in a given area and time, usually expressed as the number of*

- dan waktu tertentu. Biasanya dinyatakan dengan banyaknya penduduk laki-laki untuk 100 penduduk perempuan.
8. Distribusi penduduk adalah pola persebaran penduduk di suatu wilayah, baik berdasarkan batas-batas geografis maupun berdasarkan batas-batas administrasi pemerintahan.
 9. Komposisi penduduk adalah pola persebaran penduduk menurut karakteristiknya, contoh: penduduk menurut kelompok umur, penduduk menurut jenis kelamin.
 10. Penduduk usia kerja adalah penduduk yang berumur 15 tahun ke atas.
 11. Angkatan kerja adalah penduduk usia kerja (15 tahun ke atas) yang bekerja, punya pekerjaan namun sementara tidak bekerja, dan pengangguran.
 12. Bekerja adalah kegiatan ekonomi yang dilakukan oleh seseorang dengan maksud memperoleh atau membantu memperoleh pendapatan atau keuntungan dan lamanya bekerja paling sedikit 1 jam secara terus menerus dalam seminggu yang lalu (termasuk pekerja keluarga tanpa upah yang membantu dalam suatu usaha/kegiatan ekonomi).
 13. Jumlah jam kerja seluruhnya adalah jumlah jam kerja yang digunakan untuk bekerja (tidak termasuk jam kerja istirahat resmi
- males for every 100 females.*
8. *Population distribution is the pattern of population distribution in an area, either by geographic boundaries or by government administrative boundaries.*
 9. *Population compotion is the pattern of population distribution by its characteristics, example: population by age group, population by sex.*
 10. *Working age population is persons of 15 years and over.*
 11. *Labor force or economically active are persons of 15 years and over, who in the previous week were working, temporarily absent from work but having jobs, and unemployment.*
 12. *Working is economic activity conducted by a person and intended to earn income by doing work or helping to do work at least one hour continuously during the reference week (including unpaid family worker/s for any economic activity).*
 13. *Total working hours is the total hours spent by an employee to perform all jobs (excluding the time used for other activities which are*

- dan jam kerja yang digunakan untuk hal-hal di luar pekerjaan).
14. Lapangan usaha adalah bidang kegiatan dari pekerjaan/tempat bekerja di mana seseorang bekerja. Klasifikasi lapangan usaha mengikuti Klasifikasi Baku Lapangan Usaha Indonesia (KBLI) dalam 1 digit.
 15. Status pekerjaan adalah kedudukan seseorang dalam unit usaha/kegiatan dalam melakukan pekerjaan.
 16. Berusaha sendiri tanpa dibantu orang lain adalah bekerja atau berusaha dengan menanggung risiko secara ekonomis, yaitu dengan tidak kembalinya ongkos produksi yang telah dikeluarkan dalam rangka usahanya tersebut, serta tidak menggunakan pekerja dibayar maupun pekerja tak dibayar, termasuk yang sifat pekerjaannya memerlukan teknologi atau keahlian khusus.
 17. Berusaha dibantu buruh tidak tetap/buruh tidak dibayar adalah bekerja atau berusaha atas risiko sendiri, dan menggunakan buruh/pekerja tak dibayar dan atau buruh/pekerja tidak tetap.
 18. Berusaha dibantu buruh tetap/buruh dibayar adalah berusaha atas risiko sendiri dan mempekerjakan paling sedikit satu orang buruh/pekerja tetap yang dibayar.
 19. Buruh/karyawan/pegawai adalah seseorang yang bekerja pada orang lain atau instansi/ *not classified as work*).
14. *Industry is field of a person's activity or establishment. The classification of industries follows the Indonesia Standard Industrial Classification (KBLI) in one digit.*
 15. *Employment status is the status of a person at his place of work or establishment where he was employed.*
 16. *Own-account worker is a person who works at his own risk without assisted by paid per mount worker or unpaid worker include technical job or skill job.*
 17. *Employer assisted by temporary workers/unpaid worker is a person who works at his own risk and assisted by temporary worker/unpaid worker.*
 18. *Employer assisted by permanent workers/paid workers is a person who does his business at her/his own risk at least one assisted by paid permanent worker.*
 19. *Employee is a person who work permanently for other people or institution/office/company and*

kantor/ perusahaan secara tetap dengan menerima upah/gaji baik berupa uang maupun barang. Buruh yang tidak mempunyai majikan tetap, tidak digolongkan sebagai buruh/karyawan, tetapi sebagai pekerja bebas. Seseorang dianggap memiliki majikan tetap jika memiliki 1 (satu) majikan (orang/rumah tangga) yang sama dalam sebulan terakhir, khusus pada sektor bangunan batasannya tiga bulan. Apabila majikannya instansi/lembaga, boleh lebih dari satu.

20. Pekerja bebas adalah seseorang yang bekerja pada orang lain/ majikan/institusi yang tidak tetap (lebih dari 1 majikan dalam sebulan terakhir) di usaha pertanian baik berupa usaha rumah tangga maupun bukan usaha rumah tangga, ataupun di nonpertanian atas dasar balas jasa dengan menerima upah atau imbalan baik berupa uang maupun barang, dan baik dengan sistem pembayaran harian maupun borongan.
21. Pekerja tak dibayar adalah seseorang yang bekerja membantu usaha untuk memperoleh penghasilan/keuntungan yang dilakukan oleh salah seorang anggota rumah tangga atau bukan anggota rumah tangga tanpa mendapat upah/gaji, baik uang maupun barang.

gains some money/cash or goods as wage/salary. Labor who have no permanent employer is not categorized as a laborer/ worker/ employee but casual worker. A laborers in general is considered to have a permanent employer if he has the same employer during the past month, particularly for building construction sector is 3 months. If the employer is an institution, more than 1 (one) employer is allowed.

20. *Casual employee is a person who does not work permanently for other people/employer/ institution (more than 1 employer during the last 1 month) in agricultural sector, either home industry or not home industry, or in non-agricultural sector based on remuneration paid with money or goods, and based on daily or contact payment system.*
21. *Unpaid worker is a person who intended to work without pay, either with money or good, in an establishment run by other members of the family, relative or neighbour.*

ULASAN

DESCRIPTION

3.2 Ketenagakerjaan

Di tahun 2020, penduduk usia 15 tahun ke atas (penduduk usia kerja/ PUK) di Sidoarjo berjumlah 1,78 juta yang terdiri dari 892 ribu penduduk laki-laki atau 50,04 persen dan 891 ribu penduduk perempuan atau 49,96 persen.

Berdasarkan jenis kegiatan utama selama seminggu yang lalu, sebanyak 1,2 juta PUK merupakan angkatan kerja yang terdiri dari penduduk yang bekerja sebesar 89,03 persen dan yang menganggur sebesar 10,97 persen. Sementara sebanyak 585,53 ribu atau 32,82 persen adalah penduduk bukan angkatan kerja atau tidak mempunyai/ melakukan aktivitas ekonomi, yang dirinci menjadi 143,78 ribu penduduk yang sedang sekolah, 344,45 ribu penduduk dengan kegiatan mengurus rumah tangga, dan sebanyak 97,3 ribu penduduk dengan kegiatan lainnya (pensiun, penerima transfer/ kiriman, penerima deposito/bunga bank, jompo, atau alasan lain). Dengan kata lain, sebagian besar PUK adalah angkatan kerja atau penduduk yang aktif secara ekonomi dengan besaran kurang lebih 2 kali lipat dari penduduk yang tidak aktif.

Jika dilakukan perbandingan antara jumlah angkatan kerja dengan jumlah penduduk usia kerja, maka didapatkan tingkat partisipasi angkatan kerja (TPAK) di Sidoarjo sebesar 67,17 persen. Angka tersebut berarti terdapat 67-68 angkatan

3.2 Employment

In 2020, population aged 15 years and over (working age population/ PUK) in Sidoarjo amounted to 1,78 million consisting of 892 thousand male population or 50,04 percent and 891 thousand female population or 49,96 percent.

Based on the main types of activities during the past week, as many as 1,2 million PUK were made up of a workforce consisting of 89,03 percent of the working population and 10,97 percent unemployed. While as many as 585,53 thousand or 32,82 percent are non-workforce residents or do not have/ carry out economic activities, which are broken down into 143,78 thousand residents who are at school, 344,45 thousand residents with household care activities, and as many as 97,3 thousand residents with other activities (pensions, recipients of transfers/remittances, recipients of bank deposits/interest, elderly, or other reasons). In other words, the majority of PUK are the labor force or economically active population, with a magnitude of 2 times that of the inactive population.

If a comparison is made between the total workforce and the population of working age, the labor force participation rate (TPAK) in Sidoarjo is 67,17 percent. This figure means that there are 67-68 workforce in every 100 people of working age population. Furthermore according to gender, male TPAK was 81,55 percent, higher than

kerja di setiap 100 orang penduduk usia kerja. Lebih lanjut menurut jenis kelamin, TPAK laki-laki sebesar 81,55 persen, lebih tinggi dibandingkan TPAK perempuan yang sebesar 52,78 persen.

female TPAK which amounted to 52,78 percent.

<https://sidoarjo.kab.bps.go.id>

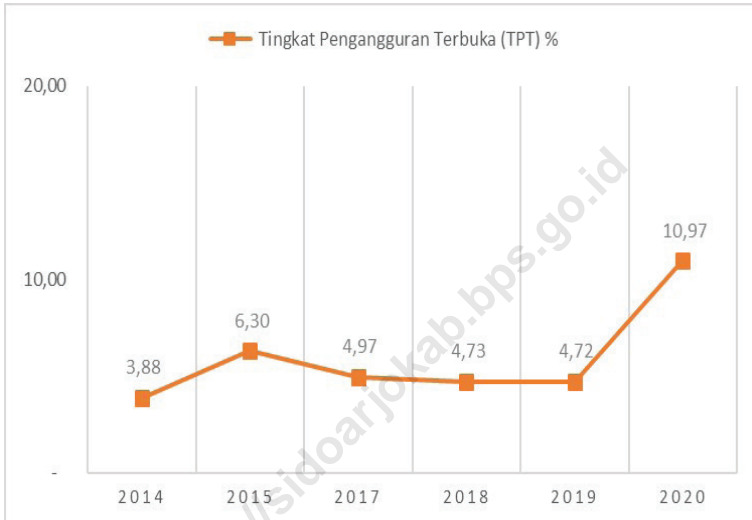
Gambar 3.1 **Piramida Penduduk Menurut Kecamatan dan Jenis Kelamin di Kabupaten Sidoarjo, 2020**
Figures 3.1 **Area of Subdistrict (%), 2020**



Sumber/Source :

Gambar 3.2
Figures

Tingkat Pengangguran Terbuka (TPT) di Kabupaten Sidoarjo, 2014-2020
Open Unemployment Rate in Sidoarjo Regency, 2014-2020



Sumber/Source : BPS, Survei Angkatan Kerja Nasional (Sakernas) Agustus/BPS-Statistics Indonesia, August National Labor Force Survey

3.1 PENDUDUK POPULATION

Tabel 3.1.1 **Penduduk, Laju Pertumbuhan Penduduk per Tahun, Distribusi Persentase Penduduk, Kepadatan Penduduk, Rasio Jenis Kelamin Penduduk Menurut Kecamatan di Kabupaten Sidoarjo, 2020**
Population, Annual Population Growth Rate, Percentage Distribution of Population, Population Density, and Population Sex Ratio by Subdistrict in Sidoarjo Regency, 2020

Kecamatan Subdistrict	Penduduk (ribu) Population (thousand)	Laju Pertumbuhan Penduduk per Tahun 2019–2020 Annual Population Growth Rate (%) 2019–2020
(1)	(2)	(3)
Tarik	69,19	(0,04)
Prambon	79,95	(0,06)
Krembung	69,89	(0,08)
Porong	73,45	(0,14)
Jabon	56,27	(0,08)
Tanggulangin	89,80	(0,16)
Candi	153,42	(0,09)
Tulangan	102,34	(0,05)
Wonoayu	85,59	(0,06)
Sukodono	121,86	(0,08)
Sidoarjo	201,12	(0,12)
Buduran	98,71	(0,09)
Sedati	96,64	(0,14)
Waru	200,75	(0,17)
Gedangan	120,00	(0,11)
Taman	207,82	(0,12)
Krian	130,93	(0,07)
Balombang	76,05	(0,05)
Kabupaten Sidoarjo	2 033,76	(0,10)
Hasil Registrasi/Registration Result	2 033,76	(0,10)
Hasil Proyeksi ¹ /Projection Result ¹	2 282,22	1,45

Lanjutan Tabel/*Continued Table* 3.1.1

Kecamatan Subdistrict	Persentase Penduduk Percentage of Total Population	Kepadatan Penduduk per km ² Population Density per sq.km
(1)	(7)	(8)
Tarik	3,40	1 918,72
Prambon	3,93	2 335,73
Krembung	3,44	2 365,04
Porong	3,61	2 462,98
Jabon	2,77	694,64
Tanggulangun	4,42	2 781,17
Candi	7,54	3 772,39
Tulangan	5,03	3 279,05
Wonoayu	4,21	2 523,17
Sukodono	5,99	3 728,86
Sidoarjo	9,89	3 214,75
Buduran	4,85	2 405,80
Sedati	4,75	1 216,62
Waru	9,87	6 621,17
Gedangan	5,90	4 987,66
Taman	10,22	6 588,93
Krian	6,44	4 028,62
Balongsendo	3,74	2 421,97
Kabupaten Sidoarjo	100,00	2 847,33
Hasil Registrasi/ <i>Registration Result</i>	100,00	2 847,33
Hasil Proyeksi ¹ / <i>Projection Result</i> ¹	100,00	3 195,31

Lanjutan Tabel/Continued Table 3.1.1

Kecamatan Subdistrict	Rasio Jenis Kelamin Population Sex Ratio
(1)	(11)
Tarik	101
Prambon	102
Krembung	100
Porong	102
Jabon	101
Tanggulangun	101
Candi	100
Tulangan	101
Wonoayu	102
Sukodono	103
Sidoarjo	99
Buduran	101
Sedati	102
Waru	99
Gedangan	101
Taman	102
Krian	103
Balombang	102
Kabupaten Sidoarjo	101
Hasil Registrasi/Registration Result	101
Hasil Proyeksi ¹ /Projection Result ¹	101

Catatan/Note: ¹Data dari Hasil Proyeksi Penduduk Indonesia 2010–2035 (Pertengahan tahun/Juni)/Data from the result of Indonesia Population Projection 2010–2035 (mid year/June)

Sumber/Source: Dinas Kependudukan dan Pencatatan Sipil Kabupaten Sidoarjo/Population and Civil Registration Agency of Sidoarjo Regency

3.2 KETENAGAKERJAAN EMPLOYMENT

Tabel 3.2.1 Jumlah Penduduk Berumur 15 Tahun Keatas Menurut Jenis Kegiatan Selama Seminggu yang Lalu dan Jenis Kelamin di Kabupaten Sidoarjo, 2020
Population Aged 15 Years and Over by Type of Activity During The Previous Week and Sex in Sidoarjo Regency, 2020

Kegiatan Utama <i>Main Activity</i>	Jenis Kelamin/Sex		
	Laki-Laki <i>Male</i>	Perempuan <i>Female</i>	Jumlah <i>Total</i>
(1)	(2)	(3)	(4)
I. Angkatan Kerja/<i>Economically Active</i>	727 820	470 416	1 198 236
1. Bekerja/ <i>Working</i>	642 996	423 796	1 066 792
2. Pengangguran Terbuka/ <i>Unemployment</i>	84 824	46 620	131 444
II. Bukan Angkatan Kerja/<i>Economically Inactive</i>	164 712	420 822	585 534
1. Sekolah/ <i>Attending School</i>	71 041	72 742	143 783
2. Mengurus Rumah Tangga/ <i>Housekeeping</i>	30 169	314 283	344 452
3. Lainnya/ <i>Others</i>	63 502	33 797	97 299
Jumlah/<i>Total</i>	892 532	891 238	1 783 770

Catatan/*Note*:

Sumber/*Source*: BPS, Survei Angkatan Kerja Nasional (Sakernas) Agustus/BPS-Statistics Indonesia, August National Labor Force Survey

Tabel
Table 3.2.2

Penduduk Berumur 15 Tahun ke Atas Menurut Pendidikan Tertinggi yang Ditamatkan dan Jenis Kegiatan Selama Seminggu yang Lalu di Kabupaten Sidoarjo, 2020
Population 15 Years of Age and Over by Educational Attainment and Type of Activity During the Previous Week in Sidoarjo Regency, 2020

Pendidikan Tertinggi yang Ditamatkan ¹ <i>Educational Attainment¹</i>	Angkatan Kerja/Economically Active			Persentase Bekerja terhadap Angkatan Kerja <i>Percentage of Working to Economically Active</i>
	Bekerja <i>Working</i>	Pengangguran ² <i>Unemployment²</i>	Jumlah Angkatan Kerja <i>Total of Economically Active</i>	
(1)	(2)	(3)	(4)	(5)
0	129 783	12 313	142 096	91,33
1	186 006	16 124	202 130	92,02
2	532 359	88 992	621 351	85,68
3	218 644	14 015	232 659	93,98
Jumlah/Total	1 066 792	131 444	1 198 236	89,03

Lanjutan Tabel/*Continued Table 3.2.2*

Pendidikan Tertinggi yang Ditamatkan¹ <i>Educational Attainment¹</i>	Bukan Angkatan Kerja <i>Not Economically Active</i>	Jumlah Total	Persentase Angkatan Kerja terhadap Penduduk Usia Kerja <i>Percentage of Economically Active to Working Age Population</i>
(1)	(6)	(7)	(8)
0	150 060	292 156	48,64
1	154 829	356 959	56,63
2	214 097	835 448	74,37
3	66 548	299 207	77,76
Jumlah/Total	585 534	1 783 770	67,17

Catatan/Note: ¹ 0. ≤ Sekolah Dasar (SD)/≤ *Primary School*
 1. Sekolah Menengah Pertama/*Junior High School*
 2. Sekolah Menengah Atas/*Senior High School*
 3. Perguruan Tinggi/*Collage*
² 1. Mencari pekerjaan/*Looking for work*
 2. Mempersiapkan usaha/*Establishing a new business/firm*
 3. Merasa tidak mungkin mendapat pekerjaan/*Hopeless of job*
 4. Sudah punya pekerjaan tetapi belum mulai bekerja/*Have a job in future start*

Sumber/Source: BPS, Survei Angkatan Kerja Nasional (Sakernas) Agustus/BPS-Statistics Indonesia, August National Labor Force Survey

Tabel
Table 3.2.3**Penduduk Berumur 15 Tahun Ke Atas yang Bekerja Selama Seminggu yang Lalu Menurut Status Pekerjaan Utama dan Jenis Kelamin di Kabupaten Sidoarjo, 2020**
Population 15 Years of Age and Over who Worked During The Previous Week by Main Employment Status and Sex in Sidoarjo Regency, 2020

Status Pekerjaan Utama <i>Main Employment Status</i>	Laki-Laki <i>Male</i>	Perempuan <i>Female</i>	Jumlah <i>Total</i>
(1)	(2)	(3)	(4)
Berusaha sendiri <i>Own account worker</i>	104 541	91 423	195 964
Berusaha dibantu buruh tidak tetap/buruh tidak dibayar <i>Employer assisted by temporary worker/unpaid worker</i>	32 598	28 815	61 413
Berusaha dibantu buruh tetap/buruh dibayar <i>Employer assisted by permanent worker/paid worker</i>	14 057	5 124	19 181
Buruh/Karyawan/Pegawai/ <i>Employee</i>	412 372	240 403	652 775
Pekerja bebas di pertanian <i>Agriculture casual worker</i>	13 200	5 377	18 577
Pekerja bebas di pertanian <i>NonAgriculture casual worker</i>	49 355	8 043	57 398
Pekerja keluarga/tak dibayar <i>Family worker/unpaid worker</i>	16 873	44 611	61 484
Jumlah/Total	642 996	423 796	1 066 792

Catatan/Note: ...

Sumber/Source: BPS, Survei Angkatan Kerja Nasional (Sakernas) Agustus/BPS-Statistics Indonesia, August National Labor Force Survey

Tabel 3.2.4 **Pencari Kerja, Penempatan, Permintaan, dan Penghapusan Menurut Bulan di Kabupaten Sidoarjo, 2020**
Job Applicant, Vacancies, and Wiping by Month in Sidoarjo Regency, 2020

Bulan Month	Pencari Kerja Job Seekers	Penempatan Placements	Penghapusan Pencari Kerja Wiping Out to Job Seekers
(1)	(2)	(3)	(4)
Januari/ January	75	-	-
Februari/ February	16	-	-
Maret/ March	13	-	-
April/ April	6	-	-
Mei/ May	4	-	-
Juni/ June	1 460	1 442	-
Juli/ July	9	-	-
Agustus/ August	5	-	-
September/ September	1	-	-
Oktober/ October	13	-	-
Nopember/ November	4 055	-	-
Desember/ December	19	352	1 794
Kabupaten Sidoarjo	5 676	1 794	1 794

Lanjutan Tabel/Continued Table 3.2.4

Bulan Month	Permintaan Lowongan Vacancies for Workers	Penghapusan Lowongan Wiping Out to Vacancy
(1)	(5)	(6)
Januari/ January	-	-
Februari/ February	-	-
Maret/ March	-	-
April/ April	-	-
Mei/ May	1 700	-
Juni/ June	-	1 700
Juli/ July	-	-
Agustus/ August	-	-
September/ September	-	-
Oktober/ October	-	-
Nopember/ November	480	-
Desember/ December	-	480
Kabupaten Sidoarjo	2 180	2 180

Catatan/Note:

Sumber/Source: Dinas Tenaga Kerja Kabupaten Sidoarjo/Man Power Services of Sidoarjo Regency

Tabel
Table 3.2.5

Jumlah Daftar Pencari Kerja Menurut Tingkat Pendidikan dan Bulan di Kabupaten Sidoarjo, 2020
Total Job Seeker by Education Level and Month in Sidoarjo Regency, 2020

Bulan Month	SD Elementary School		SMP Junior High School		SMA Senior High School	
	D	T	D	T	D	T
	(1)	(2)	(3)	(4)	(5)	(6)
Januari/ January	-	-	1	-	35	-
Februari/ February	-	-	1	-	11	-
Maret/ March	1	-	1	-	9	-
April/ April	-	-	-	-	6	-
Mei/ May	-	-	-	-	3	-
Juni/ June	-	-	2	-	14	1 019
Juli/ July	-	-	-	-	9	-
Agustus/ August	-	-	-	-	5	-
September/ September	-	-	-	-	11	-
Oktober/ October	-	-	-	-	10	-
Nopember/ November	1	-	2	-	2 671	-
Desember/ December	-	-	-	-	6	242
Kabupaten Sidoarjo	2	-	7	-	2 790	1 261

Lanjutan Tabel/*Continued Table 3.2.5*

Bulan Month	Diploma I/II/III <i>Diploma I/II/III/Bachelor</i>		Sarjana S1 <i>University Degree</i>		Sarjana S2 <i>Master Degree</i>	
	D	T	D	T	D	T
(1)	(8)	(9)	(10)	(11)	(12)	(13)
Januari/ <i>January</i>	7	-	31	-	1	-
Februari/ <i>February</i>	3	-	-	-	1	-
Maret/ <i>March</i>	1	-	1	-	-	-
April/ <i>April</i>	-	-	-	-	-	-
Mei/ <i>May</i>	1	-	-	-	-	-
Juni/ <i>June</i>	-	63	2	358	-	2
Juli/ <i>July</i>	-	-	-	-	-	-
Agustus/ <i>August</i>	-	-	-	-	-	-
September/ <i>September</i>	1	-	1	-	-	-
Oktober/ <i>October</i>	-	-	3	-	-	-
Nopember/ <i>November</i>	242	-	1 134	-	5	-
Desember/ <i>December</i>	6	19	7	91	-	-
Kabupaten Sidoarjo	261	82	1 179	449	7	2

Catatan/Note: D : Pendaftar/ *Registered Job Seeker*

T : Penempatan Yang Laporkan/ *Placement Reported*

Sumber/Source: Dinas Tenaga Kerja Kabupaten Sidoarjo/*Man Power Services of Sidoarjo Regency*

4

SOSIAL DAN KESEJAHTERAAN RAKYAT

SOCIAL AND WELFARE

<https://sidoarjo.kab.bps.go.id>



PENJELASAN TEKNIS

1. Tidak/belum pernah sekolah adalah mereka yang tidak pernah atau belum pernah terdaftar dan tidak pernah atau belum pernah aktif mengikuti pendidikan di suatu jenjang pendidikan formal. Termasuk juga yang tamat/belum tamat taman kanak-kanak tetapi tidak melanjutkan ke sekolah dasar.
2. Masih bersekolah adalah mereka yang terdaftar dan aktif mengikuti pendidikan formal dan nonformal (Paket A, B, atau C), baik pendidikan dasar, menengah maupun pendidikan tinggi. Bagi mahasiswa yang sedang cuti dianggap masih bersekolah.
3. Tidak bersekolah lagi adalah mereka yang pernah terdaftar dan aktif mengikuti pendidikan di suatu jenjang pendidikan formal dan nonformal (Paket A, B, atau C), tetapi pada saat pencacahan tidak lagi terdaftar dan tidak aktif mengikuti pendidikan.
4. Tamat sekolah adalah menyelesaikan pelajaran yang ditandai dengan lulus ujian akhir pada kelas atau tingkat terakhir suatu jenjang pendidikan di sekolah negeri maupun swasta dengan mendapatkan tanda tamat belajar/ijazah. Seseorang yang belum mengikuti pelajaran pada kelas tertinggi tetapi telah mengikuti ujian akhir dan lulus dianggap tamat sekolah.

TECHNICAL NOTES

1. *Not/never attending school is someone who has never attended or never been registered in a formal education, such as primary, secondary, and tertiary education. Those who just completed kindergarten are considered as never attended school.*
2. *Attending school is someone who is currently attending primary, secondary, or tertiary education, including package A, package B, or package C. College student who postpones his/her study is considered as attending school.*
3. *Not attending school anymore is someone who had enrolled and participated in formal and non-formal education in the past including package A, package B, or package C, but currently does not attend school.*
4. *Completed particular level of education is someone who has completed particular level of education in private or public school and accepting graduation certificate. Someone who has never attended the highest grade but passed the final exam is considered as completed particular level of education.*

5. Dapat membaca dan menulis artinya dapat membaca dan menulis kata-kata/kalimat sederhana dengan suatu aksara tertentu.
 6. Jalur Pendidikan di Indonesia terdiri atas:
 - 1) pendidikan formal,
 - 2) pendidikan nonformal, dan
 - 3) pendidikan informal yang ketiganya dapat saling melengkapi dan memperkaya (Undang-Undang No. 20 Tahun 2013 tentang Sistem Pendidikan Nasional).
 7. Jenjang Pendidikan Formal terdiri atas pendidikan dasar, pendidikan menengah, dan pendidikan tinggi. Jenis pendidikan yang diajarkan mencakup pendidikan umum, kejuruan, akademik, profesi, vokasi, keagamaan, dan khusus.
 - a. Pendidikan Dasar berbentuk Sekolah Dasar (SD) dan Madrasah Ibtidaiyah (MI) atau bentuk lain yang sederajat serta Sekolah Menengah Pertama (SMP) dan Madrasah Tsanawiyah (MTs), atau bentuk lain yang sederajat.
 - b. Pendidikan Menengah berbentuk Sekolah Menengah Atas (SMA), Madrasah Aliyah (MA), Sekolah Menengah Kejuruan (SMK), dan Madrasah Aliyah Kejuruan (MAK), atau bentuk lain yang sederajat.
 - c. Pendidikan Tinggi merupakan jenjang pendidikan setelah
5. *Able to read and write is the ability to read and write at least a simple sentence in any letter of alphabets.*
 6. *The Education System in Indonesia consists of:*
 - 1) *a formal education,*
 - 2) *non-formal education, and*
 - 3) *informal education that all three can be complementary and enriching (Law No. 20 Year 2013 about The National Education System).*
 7. *The Formal Education Level consists of primary education, secondary education, and high education. The kind of education that taught consists of general education, vocational, academic, professional, religious, and specific education.*
 - a. *The Primary Education consists of Elementary School and Islamic Elementary School or other equivalent forms and Junior High School and MTs, or other equivalent forms.*
 - b. *The Secondary Education consists of the senior high school, MA, Vocational School, and Vocational Madrasah Aliyah, or other equivalent forms.*
 - c. *The High Education consists of the education level after the secondary education that consists of diplomas, bachelor, master, specialist, and doctoral degrees that are held by the*

pendidikan menengah yang mencakup program pendidikan diploma, sarjana, magister, spesialis, dan doktor yang diselenggarakan oleh perguruan tinggi. Perguruan tinggi dapat berbentuk akademi, politeknik, sekolah tinggi, institut, atau universitas.

college. The colleges can be academy, polytechnic, high school, institute, or university.

8. Rumah Sakit adalah tempat pemeriksaan dan perawatan kesehatan, biasanya berada di bawah pengawasan dokter/tenaga medis, yang melayani penderita yang sakit untuk berobat rawat jalan atau rawat inap.
 9. Rumah Sakit Bersalin adalah rumah sakit khusus untuk persalinan, dilengkapi pelayanan spesialis pemeriksaan kehamilan, persalinan, rawat inap dan rawat jalan ibu dan anak yang berada di bawah pengawasan dokter spesialis kandungan.
 10. Rumah Bersalin adalah sarana pelayanan kesehatan dengan izin sebagai rumah bersalin, dilengkapi pelayanan pemeriksaan kehamilan, persalinan serta pemeriksaan ibu dan anak yang berada di bawah pengawasan bidan senior.
 11. Poliklinik adalah sarana kesehatan yang dipakai untuk pelayanan berobat jalan, biasanya berada di bawah pengawasan dokter/tenaga medis.
 12. Puskesmas (Pusat Kesehatan Masyarakat) adalah unit pelaksana
8. *Hospital is a place for health check, usually controlled/supervised by doctors/medical personnel to serve the ill patients to get outpatient or inpatient treatment services.*
 9. *Maternity Hospital is a specialized hospital for childbirth, has specialist inspection service to pregnancy, childbirth, hospitalization and outpatient for mothers and children that is under the supervision of an obstetrician.*
 10. *Maternity House is health care facility with a license as a maternity house, equipped with prenatal care, childbirth and examination of mothers and children which is under the supervision of a senior midwife.*
 11. *Polyclinic is a health facility in which to get outpatient services, usually under the control of doctor/medical personnel.*
 12. *Public Health Center is technical implementation unit of regency/*

teknisdinas kesehatan kabupaten/kota yang mempunyai fungsi utama sebagai penyelenggara pelayanan kesehatan tingkat pertama. Wilayah kerja puskesmas maksimal adalah satu kecamatan dan untuk dapat menjangkau wilayah kerjanya, puskesmas mempunyai jaringan pelayanan yang meliputi unit Puskesmas Pembantu (Pustu), unit Puskesmas Keliling (Puskel), dan unit bidan desa/komunitas (Peraturan Menteri Kesehatan RI No. 75 Tahun 2020 Tentang Pusat Kesehatan Masyarakat).

13. Apotek adalah suatu tempat tertentu yang digunakan untuk melakukan pekerjaan kefarmasian, dan penyaluran/penjualan obat atau bahan farmasi dan perbekalan kesehatan lainnya kepada masyarakat yang dikelola oleh tenaga apoteker (Peraturan Menteri Kesehatan RI No. 1332 Tahun 2002 Tentang Perubahan Atas Peraturan Menteri Kesehatan RI No. 922/MENKES/PER/X/1993 Tentang Ketentuan dan Tata Cara Pemberian Izin Apotek).
14. Imunisasi adalah memasukkan kuman atau racun penyakit tertentu yang sudah dilemahkan (vaksin) ke dalam tubuh dengan cara disuntik atau diminum (diteteskan dalam mulut) dengan maksud agar terjadi kekebalan tubuh terhadap penyakit tersebut.
15. Keluhan kesehatan adalah

municipality health department that have the primary function as a first-level health care providers. The working area standard of public health center is one district and to reach their working areas, public health centers have a service network covering subsidiary of public health center, mobile public health center units, and midwife units (Regulation of the Minister of Health of Indonesia Number 75 Year 2020 about Public Health Center).

13. *Pharmacy is a specific place that is used for pharmaceutical jobs, and distribution/sale of drugs/ pharmaceuticals and other medical supplies to people that are administered by trained pharmacist (Regulation of the Minister of Health of Indonesia Number 1332 Year 2002 about the Changes of Regulation of the Minister of Health of Indonesia Number 922/MENKES/PER/X/1993 about Pro-vision and Procedures for Administration of Licensed Pharmacies).*
14. *Immunization is putting enervated microbe of a certain disease into human body by injection or drinking (dropping into mouth) to make the body immune to that disease.*
15. *Health complaint is a condition*

- keadaan seseorang yang mengalami gangguan kesehatan atau kejiwaan, baik karena penyakit akut, penyakit kronis, kecelakaan, kriminal, atau hal lain.
16. Mengobati sendiri adalah upaya oleh anggota rumah tangga/keluarga dengan melakukan pengobatan sendiri tanpa datang ke tempat fasilitas kesehatan atau memanggil dokter/petugas kesehatan ke rumahnya (misal minum obat modern, jamu, kerokan, kompres, kop, pijat) agar sembuh atau menjadi lebih ringan keluhan kesehatannya.
 17. Angka penemuan kasus tuberkulosis adalah jumlah kasus baru tuberkulosis (TB) dan kasus TB yang didiagnosis kambuh yang diobati dalam program penanggulangan TB nasional dan dilaporkan kepada WHO, dibagi dengan perkiraan WHO terhadap jumlah kasus insiden tuberkulosis pada tahun yang sama, dinyatakan sebagai persentase.
 18. Angka keberhasilan pengobatan tuberkulosis smear positive/Basil Tahan Asam (BTA) positif adalah proporsi (dinyatakan sebagai persentase) kasus TB BTA positif yang terdaftar di bawah program pengendalian TB nasional pada tahun tertentu yang dinyatakan berhasil menyelesaikan pengobatan. Dengan atau tanpa bukti bakteriologi keberhasilan ("sembuh" dan "menyelesaikan pengobatan" masing-masing).
- where a person has health or mental problems because of acute illness, chronically illness, accident, crimes, or others.*
16. *Self treatment is an effort of household members/family to have a health treatment by themselves without visiting health facilities or a doctor/health personnel (for instance, by taking modern medicine, herb medicine, chief with a coin, compress, cupping suction, massage) in order to recover from illness or reduce the health complaint.*
 17. *The case detection rate for all forms of tuberculosis is the number of new and replase tuberculosis cases diagnosed and treated in national tuberculosis control programmes and notified to WHO, divided by WHO's estimate of the number of incident tuberculosis cases for the same year, expressed as a percentage.*
 18. *The treatment success rate for new pulmonary smear-positive tuberculosis cases is the proportion (expressed as a percentage) of new smear-positive tuberculosis cases registered under a national tuberculosis control programme in a given year that succesfully completed treatment. With or without bacteriological evidence of succes ("cured" and "treatment completed" respectively).*

19. Kasus kumulatif AIDS adalah kumulatif kasus AIDS sampai dengan referensi waktu tertentu.
 20. BCG (Bacillus Calmette Guerin) merupakan vaksinasi untuk mencegah penyakit TBC, diberikan pada bayi baru lahir atau anak, dengan suntikan pada kulit pangkal lengan atas. Bekas suntikan kemudian akan membentuk tonjolan kecil jaringan parut pada kulit lengan atas. Suntikan BCG diberikan kepada anak sebanyak 1 kali.
 21. DPT (Difteri, Pertusis, Tetanus) merupakan vaksin untuk mencegah penyakit Difteri, Pertusis, dan Tetanus yang diberikan pada bayi berumur 3 bulan ke atas, dengan suntikan pada paha, diulang 1 bulan dan 2 bulan kemudian, sehingga suntikan imunisasi DPT lengkap pada balita berjumlah 3 kali (kadang-kadang selang waktu antar suntikan bisa lebih dari 1 bulan).
 22. Luas lantai adalah luas lantai yang ditempati dan digunakan untuk keperluan sehari-hari (sebatas atap).
 23. Air leding adalah sumber air yang berasal dari air yang telah melalui proses penjernihan dan penyehatan sebelum dialirkan kepada konsumen melalui instalasi berupa saluran air. Sumber air ini biasanya diusahakan oleh PAM/PDAM/BPAM. Termasuk dalam hal ini
19. *Cummulative AIDS case is cummulative AIDS cases with reference to a particular time.*
 20. *BCG (Bacillus Calmette Guerin) is a vaccine to prevent TBC disease, given to newborns or children, by injection at the base of the skin of the upper arm. Injection site will form little bumps of scar tissue in the skin of the upper arm. BCG injections given to children 1 times.*
 21. *DPT (Diphtheria, Pertussis, Tetanus) is a vaccine to prevent the diphtheria, pertussis, and tetanus disease, given to infants aged 3 months and above, with a shot in the thigh, repeated one month and two months later, so that the complete DPT immunization shots at toddler totaling 3 times (sometimes the time interval between injections can be more than 1 month).*
 22. *Floor area is the total area which is occupied and utilized daily.*
 23. *Pipe water is a water source that comes from water that has been through a process of purification and sanitation before distribute to consumers through an instalation of water lines. This water source is usually distributed by PAM/PDAM/BPAM. This include a pipe water that sold at retail.*

- air leding yang didapat secara eceran.
24. Sumur terlindung adalah air yang berasal dari dalam tanah yang digali dan lingkaran sumur tersebut dilindungi oleh tembok paling sedikit 0,8 meter di atas tanah dan 3 meter ke bawah tanah, serta ada lantai semen sejauh 1 meter dari lingkaran sumur.
 25. Status penguasaan bangunan tempat tinggal milik sendiri adalah jika tempat tinggal tersebut pada waktu pencacahan betul-betul sudah milik kepala rumah tangga atau salah seorang anggota rumah tangga. Rumah yang dibeli secara angsuran melalui kredit bank atau rumah dengan status sewa beli dianggap rumah milik sendiri.
 26. Peristiwa tindak pidana yang dilaporkan ialah setiap peristiwa yang diterima kepolisian dari laporan masyarakat, atau peristiwa dimana pelakunya tertangkap tangan oleh kepolisian.
 27. Jumlah tindak pidana menggambarkan jumlah kasus tindak pidana yang terjadi pada kurun waktu tertentu.
 28. Resiko penduduk terjadi tindak pidana per 100.000 penduduk
 29. Resiko penduduk terjadi tindak pidana per 100.000 penduduk mengindikasikan peluang penduduk berisiko terkena tindak pidana. Biasanya dinyatakan dalam setiap 100.000 penduduk.
 24. *Protected wells is water that comes from the soil were excavated and the circumference of the well was protected by walls at least 0.8 meters above ground and 3 meters underground, and cement floor as far as 1 meter from the well circumference.*
 25. *Own ownership property status is a status of dwelling occupied belongs to the head of household or one of the household member. Houses bought through bank credit or houses with leasing status were also categorized as an own property.*
 26. *Reported crime incidence includes all criminal cases reported and received by police office, and all crimes caught by police.*
 27. *Crime total refers to the number of criminal cases occurring during a given period.*
 28. *Number of criminal cases year t)/(Total population year t)×100.000*
 29. *Crime rate indicates the probability of population exposed to risk of crime, expressed in every 100,000 people*

30. Selang waktu terjadi tindak pidana tahun t mengindikasikan selang waktu terjadinya satu tindak kejahatan dengan kejahatan yang lain.
31. Persentase penyelesaian peristiwa tindak pidana menyatakan persentase penyelesaian tindak pidana oleh polisi. Suatu tindak pidana dinyatakan sebagai kasus yang selesai di tingkat kepolisian, apabila: 1. berkas perkaranya sudah siap untuk diserahkan atau telah diserahkan kepada kejaksaan; 2. dalam hal delik aduan, pengaduannya dicabut dalam tenggang waktu yang telah ditentukan menurut undang-undang; 3. telah diselesaikan oleh kepolisian berdasarkan azas *plichtmatigheid* (kewajiban berdasarkan kewenangan hukum); 4. kasus yang dimaksud tidak termasuk kompetensi kepolisian 5. tersangka meninggal dunia; 6. kasus kadaluwarsa.
32. Bencana Alam adalah peristiwa atau serangkaian peristiwa yang mengancam dan mengganggu kehidupan / penghidupan masyarakat yang disebabkan oleh faktor alam antara lain berupa gempa bumi, tsunami, gunung meletus, banjir, kekeringan, angin topan, dan tanah longsor sehingga mengakibatkan kerugian materi maupun non-materi.
30. *Crime clock indicates the time interval of occurrence between one crime to another crime.*
31. *Crime clearance rate refers to percentage of crime clearance by police. A criminal case is categorized as a cleared case by police, if: All documents are ready to submit or already submitted to justice court; In the case of attense that warrants complaint, the complaint was withdraw within a given period state in the law; he case was cleared by police based on the principle of *plichtmatigheid* (obligation on the basis of law outhority); The case was not the responsibility of police office; The suspect died; The case was out of date.*
32. *Natural Disaster is an event or series of events that threaten and disrupt the lives and livelihoods caused by natural factors such as: earthquake, tsunami, volcanic eruption, flood, flash flood, drought, typhoon/ cyclone, and landslide so it can lead to result in loss of material and non-material.*

33. Korban meninggal adalah orang yang dilaporkan tewas atau meninggal dunia akibat bencana.
34. Korban hilang adalah orang yang dilaporkan hilang atau tidak ditemukan atau tidak diketahui keberadaannya setelah terjadi bencana.
35. Korban luka/sakit adalah orang yang mengalami luka-luka atau sakit, dalam keadaan luka ringan, luka sedang maupun luka parah/berat, baik yang berobat jalan maupun rawat inap.
36. Rusak Berat adalah kriteria kerusakan yang mengakibatkan bangunan roboh atau sebagian besar komponen struktur rusak.
37. Rusak sedang adalah kriteria kerusakan yang mengakibatkan sebagian kecil komponen struktur rusak, dan komponen penunjang rusak namun bangunan masih tetap berdiri.
38. Rusak ringan adalah kriteria kerusakan yang mengakibatkan sebagian komponen struktur retak (struktur masih bisa digunakan) dan bangunan masih tetap berdiri.
39. Untuk mengukur kemiskinan, BPS menggunakan konsep kemampuan memenuhi kebutuhan dasar (basic needs approach). Dengan pendekatan ini, kemiskinan dipandang sebagai ketidakmampuan dari sisi ekonomi untuk memenuhi kebutuhan dasar makanan dan bukan makanan yang diukur dari
 33. *Fatality is a person reported killed or death in the wake of a disaster.*
 34. *Missing person is a person reported missing or who cannot be located or who cannot be accounted for in the wake of a disaster.*
 35. *Casualty is a person suffering injury or illness, in a state of light injury, moderate injury, or heavy injury, which in undergoing treatment as either an outpatient or inpatient.*
 36. *Severely damaged is the criteria of damage that resulted most buildings collapsed or damaged its structural components.*
 37. *Damaged is the criteria of damage that resulted defective fraction of structural components and supporting components damaged, but the building still stands.*
 38. *Lightly damaged is the criteria of damage that resulted partially cracked structural components, but the structure still can be used and the building still stands.*
 39. *To measure poverty, BPS-Statistics Indonesia has used the concept of basic needs approach. Therefore, poverty is viewed as economic inability to fulfill food and non-food basic needs which are measured by consumption/expenditure. The method used is calculating poverty line, which consists of two components that are Food Poverty*

sisi pengeluaran. Metode yang digunakan adalah menghitung Garis Kemiskinan (GK), yang terdiri dari dua komponen yaitu Garis Kemiskinan Makanan (GKM) dan Garis Kemiskinan Non-Makanan (GKNM). Penghitungan Garis Kemiskinan dilakukan secara terpisah untuk daerah perkotaan dan perdesaan.

40. Penduduk miskin adalah penduduk yang memiliki rata-rata pengeluaran per kapita per bulan di bawah Garis Kemiskinan.
41. Garis Kemiskinan Makanan (GKM) merupakan nilai pengeluaran kebutuhan minimum makanan yang disetarakan dengan 2.100 kkalori per kapita per hari. Garis Kemiskinan Non-Makanan (GKNM) adalah kebutuhan minimum untuk perumahan, sandang, pendidikan, kesehatan, dan kebutuhan dasar lainnya.
42. Head Count Index (HCI-P0) adalah persentase penduduk miskin yang berada di bawah Garis Kemiskinan (GK).
43. Indeks Kedalaman Kemiskinan (PovertyGapIndex-P1) merupakan ukuran rata-rata kesenjangan pengeluaran masing-masing penduduk miskin terhadap garis kemiskinan. Semakin tinggi nilai indeks, semakin jauh rata-rata pengeluaran penduduk dari garis kemiskinan.
44. Indeks Keparahan Kemiskinan (Poverty Severity Index-P2) memberikan gambaran mengenai

Line (FPL) and Non-Food Poverty Line (NFPL). The poverty line was calculated separately for urban and rural areas.

40. *A person whose expenditure per capita per month is below the poverty line is considered to be poor.*
41. *The Food Poverty Line refers to the daily minimum requirement of 2,100 kcal per capita per day. The Non-Food Poverty Line refers to the minimum requirement for household necessities for clothing, education, health, and other basic individual needs.*
42. *Head Count Index (HCI-P0) simply measures the percentage of the population that is counted as poor, often denoted by P0.*
43. *Poverty Gap Index-P1 measures the extent to which individuals fall below the poverty line (the poverty gaps) as a proportion of the poverty line. Higher value of the index shows that the gap between average expenditure of the poor and the poverty line is wider.*
44. *Poverty Severity Index-P2 describes inequality among the poor. This is simply a weighted sum of poverty*

penyebaran pengeluaran di antara penduduk miskin. Semakin tinggi nilai indeks, semakin tinggi ketimpangan pengeluaran di antara penduduk miskin. dalam laporan tahunan Human Development Report (HDR). IPM dibentuk oleh 3 (tiga) dimensi dasar: Umur panjang dan hidup sehat; pengetahuan; dan standar hidup layak.

gaps (as a proportion of the poverty line), where the weights are the proportionate poverty gaps themselves. Hence, by squaring the poverty gap index, the measure implicitly puts more weight on observations that fall well below the poverty line. Higher value of the index shows that inequality among the poor is higher.

<https://sidoarjo.kab.bps.go.id>

ULASAN

Lorem ipsum dolor sit amet, consectetur adipiscing elit, sed diam nonummy nibh euismod tincidunt ut laoreet dolore magna aliquam erat volutpat. Ut wisi enim ad minim veniam, quis nostrud exerci tation ullamcorper suscipit lobortis nisl ut aliquip ex ea commodo consequat. Duis autem vel eum iriure dolor in hendrerit in vulputate velit esse molestie consequat, vel illum dolore eu feugiat nulla facilisis at vero eros et accumsan et iusto odio dignissim qui blandit praesent luptatum zzril delenit augue dui dolore te feugait nulla facilisi.

Lorem ipsum dolor sit amet, consectetur adipiscing elit, sed diam nonummy nibh euismod tincidunt ut laoreet dolore magna aliquam erat volutpat. Ut wisi enim ad minim veniam, quis nostrud exerci tation ullamcorper suscipit lobortis nisl ut aliquip ex ea commodo consequat. Duis autem vel eum iriure dolor in hendrerit in vulputate velit esse molestie consequat, vel illum dolore eu feugiat nulla facilisis at vero eros et accumsan et iusto odio dignissim qui blandit praesent luptatum zzril delenit augue dui dolore te feugait nulla facilisi.

Lorem ipsum dolor sit amet, consectetur adipiscing elit, sed.

DESCRIPTION

Lorem ipsum dolor sit amet, consectetur adipiscing elit, sed diam nonummy nibh euismod tincidunt ut laoreet dolore magna aliquam erat volutpat. Ut wisi enim ad minim veniam, quis nostrud exerci tation ullamcorper suscipit lobortis nisl ut aliquip ex ea commodo consequat. Duis autem vel eum iriure dolor in hendrerit in vulputate velit esse molestie consequat, vel illum dolore eu feugiat nulla facilisis at vero eros et accumsan et iusto odio dignissim qui blandit praesent luptatum zzril delenit augue dui dolore te feugait nulla facilisi.

Lorem ipsum dolor sit amet, consectetur adipiscing elit, sed diam nonummy nibh euismod tincidunt ut laoreet dolore magna aliquam erat volutpat. Ut wisi enim ad minim veniam, quis nostrud exerci tation ullamcorper suscipit lobortis nisl ut aliquip ex ea commodo consequat. Duis autem vel eum iriure dolor in hendrerit in vulputate velit esse molestie consequat, vel illum dolore eu feugiat nulla facilisis at vero eros et accumsan et iusto odio dignissim qui blandit praesent luptatum zzril delenit augue dui dolore te feugait nulla facilisi.

Lorem ipsum dolor sit amet, consectetur adipiscing elit, sed.

Gambar 4.1
Figures

Luas Daerah menurut Kecamatan (%), 2020
Area of Subdistrict (%), 2020



Sumber/Source :

Gambar 4.2 ...
Figures ...



Sumber/Source :

4.1 PENDIDIKAN EDUCATION

Tabel 4.1.1 Jumlah Sekolah, Guru, dan Murid Taman Kanak-Kanak (TK) di Bawah Kementerian Pendidikan dan Kebudayaan Menurut Kecamatan di Kabupaten Sidoarjo, 2019/2020 dan 2020/2021
Number of Schools, Teachers, and Pupils in Kindergarten Under The Ministry of Education and Culture by Subdistrict in Sidoarjo Regency, 2019/2020 and 2020/2021

Kecamatan Subdistrict	Sekolah/Schools					
	Negeri/Public		Swasta/Private		Jumlah/Total	
	2019/2020	2020/2021	2019/2020	2020/2021	2019/2020	2020/2021
(1)	(2)	(3)	(4)	(5)	(6)	(7)
Tarik	-	-	22	22	22	22
Prambon	-	-	24	24	24	24
Krembung	-	-	29	28	29	28
Porong	-	-	25	24	25	24
Jabon	-	-	27	27	27	27
Tanggulain	-	-	31	31	31	31
Candi	-	-	55	55	55	55
Tulangan	-	-	41	41	41	41
Wonoayu	-	-	29	29	29	29
Sukodono	-	-	46	45	46	45
Sidoarjo	1	1	86	86	87	87
Buduran	-	-	38	38	38	38
Sedati	1	1	28	28	29	29
Waru	-	-	94	92	94	92
Gedangan	-	-	32	32	32	32
Taman	-	-	79	80	79	80
Krian	-	-	38	38	38	38
Balong Bendo	-	-	23	23	23	23
Kabupaten Sidoarjo	2	2	747	743	749	745

Lanjutan Tabel/*Continued Table 4.1.1*

Kecamatan Subdistrict	Guru ¹ /Teachers ¹					
	Negeri/Public		Swasta/Private		Jumlah/Total	
	2019/2020	2020/2021	2019/2020	2020/2021	2019/2020	2020/2021
(1)	(8)	(9)	(10)	(11)	(12)	(13)
Tarik	-	-	77	82	77	82
Prambon	-	-	109	109	109	109
Krembung	-	-	99	111	99	111
Porong	-	-	103	102	103	102
Jabon	-	-	117	115	117	115
Tanggulangun	-	-	132	127	132	127
Candi	-	-	259	263	259	263
Tulangan	-	-	174	181	174	181
Wonoayu	-	-	107	115	107	115
Sukodono	-	-	227	224	227	224
Sidoarjo	11	10	405	390	416	400
Buduran	-	-	187	198	187	198
Sedati	15	15	146	143	161	158
Waru	-	-	547	548	547	548
Gedangan	-	-	153	144	153	144
Taman	-	-	401	417	401	417
Krian	-	-	198	191	198	191
Balong Bendo	-	-	102	104	102	104
Kabupaten Sidoarjo	26	25	3 543	3 564	3 569	3 589

Lanjutan Tabel/*Continued Table* 4.1.1

Kecamatan Subdistrict	Murid/Pupils					
	Negeri/Public		Swasta/Private		Jumlah/Total	
	2019/2020	2020/2021	2019/2020	2020/2021	2019/2020	2020/2021
(1)	(14)	(15)	(16)	(17)	(18)	(19)
Tarik	-	-	840	814	840	814
Prambon	-	-	1 329	1 255	1 329	1 255
Krembung	-	-	1 424	1 385	1 424	1 385
Porong	-	-	1 247	1 280	1 247	1 280
Jabon	-	-	1 201	1 192	1 201	1 192
Tanggulangin	-	-	1 555	1 426	1 555	1 426
Candi	-	-	3 062	3 059	3 062	3 059
Tulangan	-	-	2 179	2 106	2 179	2 106
Wonoayu	-	-	1 135	1 077	1 135	1 077
Sukodono	-	-	2 600	2 470	2 600	2 470
Sidoarjo	123	113	4 936	4 525	5 059	4 638
Buduran	-	-	2 409	2 291	2 409	2 291
Sedati	149	154	1 842	1 790	1 991	1 944
Waru	-	-	7 058	6 634	7 058	6 634
Gedangan	-	-	1 964	1 689	1 964	1 689
Taman	-	-	4 809	4 494	4 809	4 494
Krian	-	-	2 308	2 028	2 308	2 028
Balong Bendo	-	-	1 437	1 380	1 437	1 380
Kabupaten Sidoarjo	272	267	43 335	40 895	43 607	41 162

Catatan/Note: ¹ Jumlah guru termasuk kepala sekolah dan guru/*The total of teachers including headmaster and teacher*

Sumber/Source: Kementerian Pendidikan dan Kebudayaan, Data Semester Ganjil/*Ministry of Educations and Culture, Odd Semester Data*

Tabel
Table 4.1.2

**Jumlah Sekolah, Guru, dan Murid Raudatul Athfal (RA)
di Bawah Kementerian Agama Menurut Kecamatan di
Kabupaten Sidoarjo, 2019/2020 dan 2020/2021**
*Number of Schools, Teachers, and Pupils in Raudatul Athfal
(RA) Under The Ministry of Religious Affairs by Subdistrict in
Sidoarjo Regency, 2019/2020 and 2020/2021*

Kecamatan Subdistrict	Sekolah/Schools		Guru/Teachers		Murid/Pupils	
	2019/2020	2020/2021	2019/2020	2020/2021	2019/2020	2020/2021
(1)	(2)	(3)	(4)	(5)	(6)	(7)
Tarik	21	17	104	79	886	586
Prambon	15	15	54	63	838	797
Krembung	10	11	52	52	445	514
Porong	14	14	56	62	625	698
Jabon	4	4	18	17	190	179
Tanggulangin	17	18	79	79	858	811
Candi	25	25	126	126	1 441	1 410
Tulangan	19	21	73	82	914	961
Wonoayu	22	22	115	120	1 321	1 065
Sukodono	29	30	166	172	1 881	1 944
Sidoarjo	26	27	143	136	1 266	1 240
Buduran	10	10	67	78	907	803
Sedati	12	12	68	74	937	882
Waru	8	8	45	38	329	262
Gedangan	25	25	136	145	1 731	1 940
Taman	14	19	99	113	1 066	1 152
Krian	21	22	96	120	1 408	1 441
Balong Bendo	8	8	47	46	589	506
Kabupaten Sidoarjo	300	308	1 544	1 602	17 632	17 191

Catatan/Note: Seluruh Raudatul Athfal (RA) berstatus swasta/All Raudatul Athfal (RA) are private

Sumber/Source: Kementerian Agama, Data Semester Ganjil/Ministry of Religious Affairs, Odd Semester Data

Tabel 4.1.3
Table

Jumlah Sekolah, Guru, dan Murid Sekolah Dasar (SD) di Bawah Kementerian Pendidikan dan Kebudayaan Menurut Kecamatan di Kabupaten Sidoarjo, 2019/2020 dan 2020/2021
Number of Schools, Teachers, and Pupils in Primary Schools Under The Ministry of Education and Culture by Subdistrict in Sidoarjo Regency, 2019/2020 and 2020/2021

Kecamatan Subdistrict	Sekolah/Schools					
	Negeri/Public		Swasta/Private		Jumlah/Total	
	2019/2020	2020/2021	2019/2020	2020/2021	2019/2020	2020/2021
(1)	(2)	(3)	(4)	(5)	(6)	(7)
Tarik	29	29	2	2	31	31
Prambon	27	27	2	2	29	29
Krebung	26	26	4	4	30	30
Porong	22	20	4	4	26	26
Jabon	22	22	-	-	22	22
Tanggulangin	21	21	6	6	27	27
Candi	26	26	5	5	31	31
Tulangan	31	31	4	4	35	35
Wonoayu	30	30	-	-	30	30
Sukodono	23	23	8	9	31	32
Sidoarjo	35	35	20	20	55	55
Buduran	19	19	5	5	24	24
Sedati	17	17	4	4	21	21
Waru	23	23	21	21	44	44
Gedangan	21	21	5	5	26	26
Taman	39	39	9	9	48	48
Krian	30	30	13	13	43	43
Balong Bendo	25	25	1	1	26	26
Kabupaten Sidoarjo	466	464	113	114	579	580

Lanjutan Tabel/Continued Table 4.1.3

Kecamatan Subdistrict	Guru ¹ /Teachers ¹					
	Negeri/Public		Swasta/Private		Jumlah/Total	
	2019/2020	2020/2021	2019/2020	2020/2021	2019/2020	2020/2021
(1)	(8)	(9)	(10)	(11)	(12)	(13)
Tarik	293	301	19	19	312	320
Prambon	305	311	9	10	314	321
Krebung	271	279	49	56	320	335
Porong	238	255	46	55	284	310
Jabon	216	217	-	-	216	217
Tanggulangun	256	263	55	61	311	324
Candi	384	390	68	72	452	462
Tulangan	351	364	57	69	408	433
Wonoayu	345	351	-	-	345	351
Sukodono	355	374	119	134	474	508
Sidoarjo	596	615	437	449	1 033	1 064
Buduran	308	310	59	61	367	371
Sedati	258	271	76	74	334	345
Waru	482	489	458	486	940	975
Gedangan	386	399	86	96	472	495
Taman	593	612	171	173	764	785
Krian	418	421	168	165	586	586
Balong Bendo	263	270	11	11	274	281
Kabupaten Sidoarjo	6 318	6 492	1 888	1 991	8 206	8 483

Lanjutan Tabel/*Continued Table 4.1.3*

Kecamatan Subdistrict	Murid/Pupils					
	Negeri/Public		Swasta/Private		Jumlah/Total	
	2019/2020	2020/2021	2019/2020	2020/2021	2019/2020	2020/2021
(1)	(14)	(15)	(16)	(17)	(18)	(19)
Tarik	4 085	3 893	202	177	4 287	4 070
Prambon	5 211	5 005	104	148	5 315	5 153
Krebung	3 876	3 765	945	973	4 821	4 738
Porong	4 145	4 024	873	956	5 018	5 033
Jabon	3 454	3 435	-	-	3 454	3 435
Tanggulangin	4 738	4 556	871	907	5 609	5 463
Candi	8 797	8 472	878	954	9 675	9 426
Tulangan	6 223	6 030	1 210	1 258	7 433	7 288
Wonoayu	5 631	5 406	-	-	5 631	5 406
Sukodono	7 050	6 925	2 284	2 302	9 334	9 227
Sidoarjo	13 215	12 688	7 779	7 719	20 994	20 407
Buduran	6 091	5 919	1 065	1 292	7 156	7 211
Sedati	5 875	5 734	1 381	1 411	7 256	7 145
Waru	10 353	9 953	7 979	8 092	18 332	18 045
Gedangan	8 114	7 858	1 405	1 323	9 519	9 181
Taman	12 997	12 672	3 440	3 603	16 437	16 275
Krian	9 428	9 082	3 057	3 275	12 485	12 357
Balong Bendo	4 698	4 526	246	251	4 944	4 777
Kabupaten Sidoarjo	123 981	119 943	33 719	34 641	157 700	154 637

Catatan/Note: ¹ Jumlah guru termasuk kepala sekolah dan guru/The total of teachers including headmaster and teacher

Sumber/Source: Kementerian Pendidikan dan Kebudayaan, Data Semester Ganjil/Ministry of Educations and Culture, Odd Semester Data

Tabel
Table 4.1.4**Jumlah Sekolah, Guru, dan Murid Madrasah Ibtidaiyah (MI) di Bawah Kementerian Agama Menurut Kecamatan Menurut Kecamatan di Kabupaten Sidoarjo, 2019/2020 dan 2020/2021****Number of Schools, Teachers, and Pupils in Madrasah Ibtidaiyah (MI) Under The Ministry of Religious Affairs by Subdistrict in Sidoarjo Regency, 2019/2020 and 2020/2021**

Kecamatan Subdistrict	Sekolah/Schools					
	Negeri/Public		Swasta/Private		Jumlah/Total	
	2019/2020	2020/2021	2019/2020	2020/2021	2019/2020	2020/2021
(1)	(2)	(3)	(4)	(5)	(6)	(7)
Tarik	-	-	10	10	10	10
Prambon	-	-	11	11	11	11
Krembung	-	-	8	8	8	8
Porong	-	-	10	10	10	10
Jabon	-	-	8	8	8	8
Tanggulangin	-	-	15	13	15	13
Candi	-	-	17	17	17	17
Tulangan	-	-	13	13	13	13
Wonoayu	-	-	18	18	18	18
Sukodono	-	-	17	16	17	16
Sidoarjo	-	-	13	14	13	14
Buduran	1	1	10	9	11	10
Sedati	1	1	12	12	13	13
Waru	-	-	16	17	16	17
Gedangan	-	-	11	12	11	12
Taman	-	-	24	25	24	25
Krian	-	-	16	16	16	16
Balong Bendo	-	-	8	8	8	8
Kabupaten Sidoarjo	2	2	237	237	239	239

Lanjutan Tabel/*Continued Table* 4.1.4

Kecamatan Subdistrict	Guru/Teachers					
	Negeri/Public		Swasta/Private		Jumlah/Total	
	2019/2020	2020/2021	2019/2020	2020/2021	2019/2020	2020/2021
(1)	(8)	(9)	(10)	(11)	(12)	(13)
Tarik	-	-	105	100	105	100
Prambon	-	-	92	109	92	109
Kremlung	-	-	75	86	75	86
Porong	-	-	88	96	88	96
Jabon	-	-	77	102	77	102
Tanggulangun	-	-	171	158	171	158
Candi	-	-	216	243	216	243
Tulangan	-	-	152	172	152	172
Wonoayu	-	-	144	177	144	177
Sukodono	-	-	257	271	257	271
Sidoarjo	-	-	238	248	238	248
Buduran	27	27	137	120	164	147
Sedati	23	25	133	157	156	182
Waru	-	-	255	313	255	313
Gedangan	-	-	116	146	116	146
Taman	-	-	313	356	313	356
Krian	-	-	202	230	202	230
Balong Bendo	-	-	83	94	83	94
Kabupaten Sidoarjo	50	52	2 854	3 178	2 904	3 230

Lanjutan Tabel/Continued Table 4.1.4

Kecamatan Subdistrict	Murid/Pupils					
	Negeri/Public		Swasta/Private		Jumlah/Total	
	2019/2020	2020/2021	2019/2020	2020/2021	2019/2020	2020/2021
(1)	(14)	(15)	(16)	(17)	(18)	(19)
Tarik	-	-	1 499	1 208	1 499	1 208
Prambon	-	-	1 672	1 818	1 672	1 818
Krembung	-	-	1 117	1 277	1 117	1 277
Porong	-	-	1 645	1 670	1 645	1 670
Jabon	-	-	1 348	1 547	1 348	1 547
Tanggulangun	-	-	2 562	2 613	2 562	2 613
Candi	-	-	5 002	5 040	5 002	5 040
Tulangan	-	-	2 923	3 019	2 923	3 019
Wonoayu	-	-	2 239	2 470	2 239	2 470
Sukodono	-	-	4 810	5 121	4 810	5 121
Sidoarjo	-	-	3 744	3 992	3 744	3 992
Buduran	576	558	3 457	2 295	4 033	2 853
Sedati	539	536	2 871	2 978	3 410	3 514
Waru	-	-	6 390	6 689	6 390	6 689
Gedangan	-	-	2 147	2 801	2 147	2 801
Taman	-	-	5 954	6 318	5 954	6 318
Krian	-	-	3 853	3 987	3 853	3 987
Balong Bendo	-	-	1 600	1 692	1 600	1 692
Kabupaten Sidoarjo	1 115	1 094	54 833	56 535	55 948	57 629

Catatan/Note:

Sumber/Source: Kementerian Agama, Data Semester Ganjil/Ministry of Religious Affairs, Odd Semester Data

Tabel
Table 4.1.5

Jumlah Sekolah, Guru, dan Murid Sekolah Menengah Pertama (SMP) di Bawah Kementerian Pendidikan dan Kebudayaan Menurut Kecamatan di Kabupaten Sidoarjo, 2019/2020 dan 2020/2021
Number of Schools, Teachers, and Pupils in Lower Secondary Schools Under The Ministry of Education and Culture by Subdistrict in Sidoarjo Regency, 2019/2020 and 2020/2021

Kecamatan Subdistrict	Sekolah/Schools					
	Negeri/Public		Swasta/Private		Jumlah/Total	
	2019/2020	2020/2021	2019/2020	2020/2021	2019/2020	2020/2021
(1)	(2)	(3)	(4)	(5)	(6)	(7)
Tarik	2	2	4	4	6	6
Prambon	1	1	4	4	5	5
Kremlung	2	2	3	3	5	5
Porong	3	3	7	7	10	10
Jabon	3	3	3	3	6	6
Tanggulangin	2	2	6	6	8	8
Candi	3	3	5	5	8	8
Tulangan	1	1	6	6	7	7
Wonoayu	2	2	3	3	5	5
Sukodono	2	2	4	3	6	5
Sidoarjo	6	6	23	23	29	29
Buduran	3	3	6	6	9	9
Sedati	2	2	7	7	9	9
Waru	4	4	17	17	21	21
Gedangan	2	2	5	5	7	7
Taman	3	3	14	14	17	17
Krian	3	3	13	14	16	17
Balong Bendo	2	2	2	2	4	4
Kabupaten Sidoarjo	46	46	132	132	178	178

Lanjutan Tabel/Continued Table 4.1.5

Kecamatan Subdistrict	Guru /Teachers ¹					
	Negeri/Public		Swasta/Private		Jumlah/Total	
	2019/2020	2020/2021	2019/2020	2020/2021	2019/2020	2020/2021
(1)	(8)	(9)	(10)	(11)	(12)	(13)
Tarik	79	82	38	38	117	120
Prambon	41	44	64	66	105	110
Krembung	77	83	46	54	123	137
Porong	114	118	74	83	188	201
Jabon	85	87	43	43	128	130
Tanggulangin	79	82	58	66	137	148
Candi	120	125	69	79	189	204
Tulangan	57	57	78	85	135	142
Wonoayu	96	98	22	21	118	119
Sukodono	97	98	66	72	163	170
Sidoarjo	262	271	418	471	680	742
Buduran	84	86	118	128	202	214
Sedati	99	103	110	109	209	212
Waru	175	177	314	339	489	516
Gedangan	95	97	71	83	166	180
Taman	145	148	273	284	418	432
Krian	144	152	204	248	348	400
Balong Bendo	81	77	37	40	118	117
Kabupaten Sidoarjo	1 930	1 985	2 103	2 309	4 033	4 294

Lanjutan Tabel/Continued Table 4.1.5

Kecamatan Subdistrict	Murid/Pupils					
	Negeri/Public		Swasta/Private		Jumlah/Total	
	2019/2020	2020/2021	2019/2020	2020/2021	2019/2020	2020/2021
(1)	(14)	(15)	(16)	(17)	(18)	(19)
Tarik	1 560	1 559	432	359	1 992	1 918
Prambon	936	953	1 076	1 161	2 012	2 114
Krebung	1 678	1 668	716	632	2 394	2 300
Porong	2 380	2 355	984	857	3 364	3 212
Jabon	1 669	1 572	847	698	2 516	2 270
Tanggulangin	1 587	1 589	841	924	2 428	2 513
Candi	2 784	2 829	928	1 084	3 712	3 913
Tulangan	1 237	1 206	1 163	1 245	2 400	2 451
Wonoayu	1 844	1 876	196	193	2 040	2 069
Sukodono	2 098	2 104	1 369	1 313	3 467	3 417
Sidoarjo	5 608	5 730	7 344	7 611	12 952	13 341
Buduran	1 713	1 696	2 535	2 296	4 248	3 992
Sedati	1 993	2 034	1 781	1 653	3 774	3 687
Waru	3 602	3 641	5 158	4 873	8 760	8 514
Gedangan	2 041	2 035	1 207	1 143	3 248	3 178
Taman	3 046	2 977	5 937	5 444	8 983	8 421
Krian	2 956	3 019	3 888	4 222	6 844	7 241
Balong Bendo	1 579	1 579	693	617	2 272	2 196
Kabupaten Sidoarjo	40 311	40 422	37 095	36 325	77 406	76 747

Catatan/Note: ¹ Jumlah guru termasuk kepala sekolah dan guru/The total of teachers including headmaster and teacher

Sumber/Source: Kementerian Pendidikan dan Kebudayaan, Data Semester Ganjil/Ministry of Educations and Culture, Odd Semester Data

Tabel
Table 4.1.6

Jumlah Sekolah, Guru, dan Murid Madrasah Tsanawiyah (MTs) di Bawah Kementerian Agama Menurut Kecamatan di Kabupaten Sidoarjo, 2019/2020 dan 2020/2021
Number of Schools, Teachers, and Pupils in Madrasah Tsanawiyah (MTs) Under The Ministry of Religious Affairs by Subdistrict in Sidoarjo Regency, 2019/2020 and 2020/2021

Kecamatan Subdistrict	Sekolah/Schools					
	Negeri/Public		Swasta/Private		Jumlah/Total	
	2019/2020	2020/2021	2019/2020	2020/2021	2019/2020	2020/2021
(1)	(2)	(3)	(4)	(5)	(6)	(7)
Tarik	1	1	2	2	3	3
Prambon	-	-	3	3	3	3
Krembung	-	-	3	3	3	3
Porong	-	-	4	4	4	4
Jabon	-	-	6	6	6	6
Tanggulangin	-	-	7	7	7	7
Candi	-	-	4	4	4	4
Tulangan	1	1	2	3	3	4
Wonoayu	-	-	2	2	2	2
Sukodono	-	-	3	3	3	3
Sidoarjo	1	1	4	4	5	5
Buduran	-	-	3	3	3	3
Sedati	-	-	1	1	1	1
Waru	-	-	6	6	6	6
Gedangan	-	-	4	4	4	4
Taman	-	-	5	5	5	5
Krian	1	1	3	3	4	4
Balong Bendo	-	-	2	2	2	2
Kabupaten Sidoarjo	4	4	64	65	68	69

Lanjutan Tabel/*Continued Table* 4.1.6

Kecamatan Subdistrict	Guru/Teachers					
	Negeri/Public		Swasta/Private		Jumlah/Total	
	2019/2020	2020/2021	2019/2020	2020/2021	2019/2020	2020/2021
(1)	(8)	(9)	(10)	(11)	(12)	(13)
Tarik	53	49	16	8	69	57
Prambon	-	-	26	29	26	29
Kresembung	-	-	35	34	35	34
Porong	-	-	45	34	45	34
Jabon	-	-	64	75	64	75
Tanggulangin	-	-	91	135	91	135
Candi	-	-	39	62	39	62
Tulangan	43	45	27	40	70	85
Wonoayu	-	-	45	41	45	41
Sukodono	-	-	34	74	34	74
Sidoarjo	68	51	88	98	156	149
Buduran	-	-	40	40	40	40
Sedati	-	-	53	46	53	46
Waru	-	-	149	144	149	144
Gedangan	-	-	52	58	52	58
Taman	-	-	62	81	62	81
Krian	2	51	58	57	60	108
Balong Bendo	-	-	18	20	18	20
Kabupaten Sidoarjo	166	196	942	1 076	1 108	1 272

Lanjutan Tabel/Continued Table 4.1.6

Kecamatan Subdistrict	Murid/Pupils					
	Negeri/Public		Swasta/Private		Jumlah/Total	
	2019/2020	2020/2021	2019/2020	2020/2021	2019/2020	2020/2021
(1)	(14)	(15)	(16)	(17)	(18)	(19)
Tarik	677	719	116	88	793	807
Prambon	-	-	281	356	281	356
Krembung	-	-	354	517	354	517
Porong	-	-	298	280	298	280
Jabon	-	-	577	651	577	651
Tanggulangin	-	-	2 299	2 922	2 299	2 922
Candi	-	-	804	1 277	804	1 277
Tulangan	808	783	612	734	1 420	1 517
Wonoayu	-	-	234	634	234	634
Sukodono	-	-	713	797	713	797
Sidoarjo	964	958	1 558	1 679	2 522	2 637
Buduran	-	-	674	734	674	734
Sedati	-	-	568	471	568	471
Waru	-	-	2 123	2 357	2 123	2 357
Gedangan	-	-	421	543	421	543
Taman	-	-	999	1 128	999	1 128
Krian	623	917	663	800	1 286	1 717
Balong Bendo	-	-	125	139	125	139
Kabupaten Sidoarjo	3 072	3 377	13 419	16 107	16 491	19 484

Catatan/Note:

Sumber/Source: Kementerian Agama, Data Semester Ganjil/Ministry of Religious Affairs, Odd Semester Data

Tabel
Table 4.1.7

Jumlah Sekolah, Guru, dan Murid Sekolah Menengah Atas (SMA) di Bawah Kementerian Pendidikan dan Kebudayaan Menurut Kecamatan di Kabupaten Sidoarjo, 2019/2020 dan 2020/2021

Number of Schools, Teachers, and Pupils in Upper Secondary Schools Under The Ministry of Education and Culture by Subdistrict in Sidoarjo Regency, 2019/2020 and 2020/2021

Kecamatan Subdistrict	Sekolah/Schools					
	Negeri/Public		Swasta/Private		Jumlah/Total	
	2019/2020	2020/2021	2019/2020	2020/2021	2019/2020	2020/2021
(1)	(2)	(3)	(4)	(5)	(6)	(7)
Tarik	1	1	1	1	2	2
Prambon	-	-	1	1	1	1
Krembung	1	1	-	-	1	1
Porong	1	1	5	5	6	6
Jabon	-	-	1	1	1	1
Tanggulangin	-	-	2	2	2	2
Candi	-	-	1	1	1	1
Tulangan	-	-	2	2	2	2
Wonoayu	1	1	1	1	2	2
Sukodono	-	-	2	2	2	2
Sidoarjo	4	4	12	12	16	16
Buduran	1	1	2	2	3	3
Sedati	-	-	3	3	3	3
Waru	1	1	6	6	7	7
Gedangan	1	1	4	4	5	5
Taman	1	1	6	6	7	7
Krian	1	1	6	6	7	7
Balong Bendo	-	-	2	2	2	2
Kabupaten Sidoarjo	13	13	57	57	70	70

Lanjutan Tabel/*Continued Table 4.1.7*

Kecamatan Subdistrict	Guru ¹ /Teachers ¹					
	Negeri/Public		Swasta/Private		Jumlah/Total	
	2019/2020	2020/2021	2019/2020	2020/2021	2019/2020	2020/2021
(1)	(8)	(9)	(10)	(11)	(12)	(13)
Tarik	48	48	8	7	56	55
Prambon	-	-	16	22	16	22
Krembung	63	60	-	-	63	60
Porong	53	55	73	72	126	127
Jabon	-	-	19	19	19	19
Tanggulangin	-	-	25	25	25	25
Candi	-	-	21	25	21	25
Tulangan	-	-	46	47	46	47
Wonoayu	44	45	4	4	48	49
Sukodono	-	-	16	17	16	17
Sidoarjo	236	251	239	239	475	490
Buduran	19	20	60	61	79	81
Sedati	-	-	32	34	32	34
Waru	49	52	59	62	108	114
Gedangan	52	52	77	81	129	133
Taman	57	56	121	121	178	177
Krian	53	56	101	109	154	165
Balong Bendo	-	-	17	18	17	18
Kabupaten Sidoarjo	674	695	934	963	1 608	1 658

Lanjutan Tabel/*Continued Table 4.1.7*

Kecamatan Subdistrict	Murid/Pupils					
	Negeri/Public		Swasta/Private		Jumlah/Total	
	2019/2020	2020/2021	2019/2020	2020/2021	2019/2020	2020/2021
(1)	(14)	(15)	(16)	(17)	(18)	(19)
Tarik	1 267	1 274	51	43	1 318	1 317
Prambon	-	-	287	269	287	269
Krebung	1 224	1 220	-	-	1 224	1 220
Porong	1 170	1 154	1 577	1 568	2 747	2 722
Jabon	-	-	461	406	461	406
Tanggulangun	-	-	300	280	300	280
Candi	-	-	715	729	715	729
Tulangan	-	-	1 044	931	1 044	931
Wonoayu	1 137	1 169	68	55	1 205	1 224
Sukodono	-	-	370	489	370	489
Sidoarjo	4 887	4 924	4 518	4 617	9 405	9 541
Buduran	222	214	1 702	1 645	1 924	1 859
Sedati	-	-	539	518	539	518
Waru	1 171	1 163	786	770	1 957	1 933
Gedangan	1 195	1 207	1 734	1 634	2 929	2 841
Taman	1 156	1 096	2 585	2 532	3 741	3 628
Krian	1 237	1 200	2 308	2 263	3 545	3 463
Balong Bendo	-	-	283	224	283	224
Kabupaten Sidoarjo	14 666	14 621	19 328	18 973	33 994	33 594

Catatan/Note: ¹ Jumlah guru termasuk kepala sekolah dan guru/*The total of teachers including headmaster and teacher*

Sumber/Source: Kementerian Pendidikan dan Kebudayaan, Data Semester Ganjil/*Ministry of Educations and Culture, Odd Semester Data*

Tabel
Table 4.1.8

Jumlah Sekolah, Guru, dan Murid Sekolah Menengah Kejuruan (SMK) di Bawah Kementerian Pendidikan dan Kebudayaan Menurut Kecamatan di Kabupaten Sidoarjo, 2019/2020 dan 2020/2021
Number of Schools, Teachers, and Pupils in Vocational High Schools Under The Ministry of Education and Culture by Subdistrict in Sidoarjo Regency, 2019/2020 and 2020/2021

Kecamatan Subdistrict	Sekolah/Schools					
	Negeri/Public		Swasta/Private		Jumlah/Total	
	2019/2020	2020/2021	2019/2020	2020/2021	2019/2020	2020/2021
(1)	(2)	(3)	(4)	(5)	(6)	(7)
Tarik	-	-	3	3	3	3
Prambon	-	-	2	2	2	2
Kremlung	-	-	4	4	4	4
Porong	-	-	4	4	4	4
Jabon	1	1	3	3	4	4
Tanggulangin	-	-	2	2	2	2
Candi	-	-	1	1	1	1
Tulangan	-	-	7	7	7	7
Wonoayu	-	-	2	2	2	2
Sukodono	-	-	3	3	3	3
Sidoarjo	1	1	15	15	16	16
Buduran	3	3	3	3	6	6
Sedati	-	-	2	2	2	2
Waru	-	-	7	7	7	7
Gedangan	-	-	3	3	3	3
Taman	-	-	9	9	9	9
Krian	-	-	7	7	7	7
Balong Bendo	-	-	2	2	2	2
Kabupaten Sidoarjo	5	5	79	79	84	84

Lanjutan Tabel/*Continued Table* 4.1.8

Kecamatan Subdistrict	Guru ¹ /Teachers ¹					
	Negeri/Public		Swasta/Private		Jumlah/Total	
	2019/2020	2020/2021	2019/2020	2020/2021	2019/2020	2020/2021
(1)	(8)	(9)	(10)	(11)	(12)	(13)
Tarik	-	-	32	29	32	29
Prambon	-	-	24	25	24	25
Krembung	-	-	62	69	62	69
Porong	-	-	36	36	36	36
Jabon	43	43	23	21	66	64
Tanggulangun	-	-	21	24	21	24
Candi	-	-	6	5	6	5
Tulangan	-	-	106	108	106	108
Wonoayu	-	-	23	25	23	25
Sukodono	-	-	33	41	33	41
Sidoarjo	76	77	264	285	340	362
Buduran	233	243	149	180	382	423
Sedati	-	-	54	57	54	57
Waru	-	-	88	95	88	95
Gedangan	-	-	36	35	36	35
Taman	-	-	233	245	233	245
Krian	-	-	216	223	216	223
Balong Bendo	-	-	18	16	18	16
Kabupaten Sidoarjo	352	363	1424	1519	1776	1882

Lanjutan Tabel/*Continued Table* 4.1.8

Kecamatan Subdistrict	Murid/Pupils					
	Negeri/Public		Swasta/Private		Jumlah/Total	
	2019/2020	2020/2021	2019/2020	2020/2021	2019/2020	2020/2021
(1)	(14)	(15)	(16)	(17)	(18)	(19)
Tarik	-	-	809	783	809	783
Prambon	-	-	471	492	471	492
Kremlung	-	-	1 244	1 202	1 244	1 202
Porong	-	-	367	360	367	360
Jabon	1 031	1 119	321	262	1 352	1 381
Tanggulain	-	-	447	416	447	416
Candi	-	-	72	69	72	69
Tulangan	-	-	2 468	2 368	2 468	2 368
Wonoayu	-	-	464	437	464	437
Sukodono	-	-	1 054	1 030	1 054	1 030
Sidoarjo	1 230	1 244	6 178	6 214	7 408	7 458
Buduran	4 097	4 111	5 306	5 628	9 403	9 739
Sedati	-	-	2 252	2 106	2 252	2 106
Waru	-	-	1 608	1 441	1 608	1 441
Gedangan	-	-	617	690	617	690
Taman	-	-	5 802	5 670	5 802	5 670
Krian	-	-	6 278	6 125	6 278	6 125
Balong Bendo	-	-	240	217	240	217
Kabupaten Sidoarjo	6 358	6 474	35 998	35 510	42 356	41 984

Catatan/Note: 1 Guru yang mengajar di 2 sekolah atau lebih dihitung di masing-masing sekolah. Jumlah guru termasuk kepala sekolah dan guru/*The teacher who taught in two schools or more counted in every school. The total of teachers including headmaster and teacher*

Sumber/Source: Kementerian Pendidikan dan Kebudayaan, Sistem Data Pokok Pendidikan, data semester ganjil laporan sampai dengan 2020/*Ministry of Educations and Culture, Basic Education Data System, odd semester report data up to 2020*

Tabel
Table 4.1.9

**Jumlah Sekolah, Guru, dan Murid Madrasah Aliyah (MA)
di Bawah Kementerian Agama Menurut Kecamatan di
Kabupaten Sidoarjo, 2019/2020 dan 2020/2021**
*Number of Schools, Teachers, and Pupils in Madrasah Aliyah
(MA) Under the Ministry of Religious Affairs by Subdistrict in
Sidoarjo Regency, 2019/2020 and 2020/2021*

Kecamatan Subdistrict	Sekolah/Schools					
	Negeri/Public		Swasta/Private		Jumlah/Total	
	2019/2020	2020/2021	2019/2020	2020/2021	2019/2020	2020/2021
(1)	(2)	(3)	(4)	(5)	(6)	(7)
Tarik	-	-	1	1	1	1
Prambon	-	-	1	1	1	1
Krembung	-	-	3	3	3	3
Porong	-	-	3	3	3	3
Jabon	-	-	4	4	4	4
Tanggulangin	-	-	3	3	3	3
Candi	-	-	4	4	4	4
Tulangan	-	-	3	3	3	3
Wonoayu	-	-	-	1	-	1
Sukodono	-	-	2	2	2	2
Sidoarjo	-	-	2	2	2	2
Buduran	1	1	2	2	3	3
Sedati	-	-	1	1	1	1
Waru	-	-	5	4	5	4
Gedangan	-	-	1	1	1	1
Taman	-	-	3	4	3	4
Krian	-	-	2	2	2	2
Balong Bendo	-	-	-	-	-	-
Kabupaten Sidoarjo	1	1	40	41	41	42

Lanjutan Tabel/Continued Table 4.1.9

Kecamatan Subdistrict	Guru/Teachers					
	Negeri/Public		Swasta/Private		Jumlah/Total	
	2019/2020	2020/2021	2019/2020	2020/2021	2019/2020	2020/2021
(1)	(8)	(9)	(10)	(11)	(12)	(13)
Tarik	-	-	17	18	17	18
Prambon	-	-	12	7	12	7
Krembung	-	-	29	40	29	40
Porong	-	-	18	30	18	30
Jabon	-	-	23	39	23	39
Tanggulangin	-	-	52	50	52	50
Candi	-	-	38	50	38	50
Tulangan	-	-	33	45	33	45
Wonoayu	-	-	-	4	-	4
Sukodono	-	-	35	39	35	39
Sidoarjo	-	-	23	25	23	25
Buduran	99	87	19	24	118	111
Sedati	-	-	15	15	15	15
Waru	-	-	103	95	103	95
Gedangan	-	-	6	16	6	16
Taman	-	-	27	47	27	47
Krian	-	-	53	46	53	46
Balong Bendo	-	-	-	-	-	-
Kabupaten Sidoarjo	99	87	503	590	602	677

Lanjutan Tabel/*Continued Table 4.1.9*

Kecamatan Subdistrict	Murid/Pupils					
	Negeri/Public		Swasta/Private		Jumlah/Total	
	2019/2020	2020/2021	2019/2020	2020/2021	2019/2020	2020/2021
(1)	(14)	(15)	(16)	(17)	(18)	(19)
Tarik	-	-	51	54	51	54
Prambon	-	-	87	96	87	96
Krebung	-	-	279	330	279	330
Porong	-	-	196	280	196	280
Jabon	-	-	169	289	169	289
Tanggulangin	-	-	919	1 116	919	1 116
Candi	-	-	699	707	699	707
Tulangan	-	-	425	414	425	414
Wonoayu	-	-	-	6	-	6
Sukodono	-	-	486	564	486	564
Sidoarjo	-	-	471	470	471	470
Buduran	1 336	1 339	275	488	1 611	1 827
Sedati	-	-	338	318	338	318
Waru	-	-	1 580	1 552	1 580	1 552
Gedangan	-	-	116	132	116	132
Taman	-	-	355	497	355	497
Krian	-	-	726	760	726	760
Balong Bendo	-	-	-	-	-	-
Kabupaten Sidoarjo	1 336	1 339	7 172	8 073	8 508	9 412

Catatan/Note: ...

Sumber/Source: Kementerian Agama, Data Semester Ganjil/Ministry of Religious Affairs, Odd Semester Data

Tabel 4.1.10 Jumlah Desa¹/Kelurahan yang Memiliki Fasilitas Sekolah Menurut Kecamatan dan Tingkat Pendidikan di Kabupaten Sidoarjo, 2018–2020
Number of Villages¹/Kelurahan Having Educational Facilities by Subdistrict and Educational Level in Sidoarjo Regency, 2018–2020

Kecamatan Subdistrict	SD Primary School		
	2018	2019	2020
(1)	(2)	(3)	(4)
Tarik	20	20	20
Prambon	20	20	20
Krembung	19	19	19
Porong	16	16	15
Jabon	13	13	13
Tanggulangun	18	18	17
Candi	24	24	24
Tulangan	22	22	22
Wonoayu	23	23	23
Sukodono	18	19	19
Sidoarjo	24	24	24
Buduran	15	15	15
Sedati	15	16	16
Waru	17	17	17
Gedangan	15	15	15
Taman	24	24	24
Krian	22	22	22
Balong Bendo	20	20	20
Kabupaten Sidoarjo	345	347	345

Lanjutan Tabel/*Continued Table* 4.1.10

Kecamatan Subdistrict	SMP Junior High School		
	2018	2019	2020
(1)	(5)	(6)	(7)
Tarik	4	4	4
Prambon	6	7	7
Krembung	7	5	6
Porong	9	9	9
Jabon	9	8	9
Tanggulangun	10	9	9
Candi	8	9	9
Tulangan	6	6	7
Wonoayu	7	7	7
Sukodono	7	7	7
Sidoarjo	15	17	17
Buduran	9	7	7
Sedati	5	6	6
Waru	12	12	13
Gedangan	8	8	8
Taman	16	16	16
Krian	10	13	12
Balong Bendo	5	6	6
Kabupaten Sidoarjo	153	156	159

Lanjutan Tabel/*Continued Table* 4.1.10

Kecamatan Subdistrict	SMA Senior High School		
	2018	2019	2020
(1)	(8)	(9)	(10)
Tarik	4	3	3
Prambon	2	2	2
Krembung	3	3	4
Porong	8	8	8
Jabon	3	3	3
Tanggulangin	4	3	3
Candi	4	5	5
Tulangan	5	4	4
Wonoayu	3	2	3
Sukodono	4	4	4
Sidoarjo	12	11	10
Buduran	3	3	3
Sedati	3	3	3
Waru	8	7	8
Gedangan	7	5	6
Taman	8	8	8
Krian	5	4	7
Balong Bendo	2	2	2
Kabupaten Sidoarjo	88	80	86

Lanjutan Tabel/*Continued Table* 4.1.10

Kecamatan Subdistrict	SMK Vocational School		
	2018	2019	2020
(1)	(11)	(12)	(13)
Tarik	2	3	3
Prambon	2	2	2
Krembung	2	2	2
Porong	3	4	3
Jabon	3	4	4
Tanggulangun	2	3	2
Candi	3	2	2
Tulangan	4	5	5
Wonoayu	1	2	2
Sukodono	3	2	3
Sidoarjo	7	8	8
Buduran	1	1	1
Sedati	2	2	2
Waru	3	4	4
Gedangan	3	3	3
Taman	7	6	6
Krian	3	5	5
Balong Bendo	1	1	1
Kabupaten Sidoarjo	52	59	58

Lanjutan Tabel/Continued Table 4.1.10

Kecamatan Subdistrict	Perguruan Tinggi University		
	2018	2019	2020
(1)	(14)	(15)	(16)
Tarik	–	–	–
Prambon	–	–	–
Krembung	–	–	–
Porong	–	–	–
Jabon	–	–	–
Tanggulangin	–	–	–
Candi	1	1	2
Tulangan	–	–	–
Wonoayu	1	1	–
Sukodono	–	–	–
Sidoarjo	6	7	7
Buduran	1	1	1
Sedati	–	1	1
Waru	2	3	1
Gedangan	–	–	–
Taman	3	2	1
Krian	2	1	1
Balong Bendo	–	1	1
Kabupaten Sidoarjo	16	18	15

Catatan/Note: ¹ Desa pada tabel ini termasuk Unit Permukiman Transmigrasi (UPT) yang masih dibina oleh kementerian terkait dan nagari di Provinsi Sumatera Barat/Villages in this table include Transmigration Settlement Unit which is still fostered by the relevant ministries and the nagari in the Province of Sumatera Barat

Sumber/Source: BPS, Pendataan Potensi Desa (Podes)/ BPS-Statistics Indonesia, Village Potential Data Collection

Tabel
Table 4.1.11

Angka Partisipasi Murni (APM) dan Angka Partisipasi Kasar (APK) Menurut Jenjang Pendidikan di Kabupaten Sidoarjo, 2019 dan 2020
Net Participation Rates and Gross Participation Rates by Educational Level in Sidoarjo Regency, 2019 and 2020

Jenjang Pendidikan Educational Level	Angka Partisipasi Murni (APM) Net Participation Rates		Angka Partisipasi Kasar (APK) Gross Participation Rates	
	2019	2020	2019	2020
(1)	(2)	(3)	(4)	(5)
SD/MI/Sederajat Primary School	99,62	99,58	103,37	103,54
SMP/MTs/ Sederajat Lower Secondary School	89,38	88,73	97,05	97,76
SMA/SMK/MA/Sederajat Upper Secondary School	70,84	71,43	130,59	125,43

Catatan/Note: ...

Sumber/Source: BPS, Survei Sosial Ekonomi Nasional (Susenas)/BPS-Statistics Indonesia, National Socioeconomic Survey

Tabel 4.1.12 **Persentase Penduduk Berumur 15 Tahun ke Atas yang Melek Huruf Menurut Kelompok Umur di Kabupaten Sidoarjo, 2019 dan 2020**
Table 4.1.12 **Percentage of Literate People Aged 15 Years and Over by Age Group in Sidoarjo Regency, 2019 and 2020**

Kelompok Umur Age Group	2019	2020
(1)	(2)	(3)
15–19		
20–24		
25–29		
30–34		
35–39		
40–44		
45–49		
50+		
Jumlah/Total		
15–24		
15–44		
15+		
45+		

Catatan/Note: ...

Sumber/Source: BPS, Survei Sosial Ekonomi Nasional (Susenas)/BPS-Statistics Indonesia, National Socioeconomic Survey

4.2 KESEHATAN HEALTH

Tabel 4.2.1 **Jumlah Desa¹/Kelurahan Yang Memiliki Sarana Kesehatan Menurut Kecamatan di Kabupaten Sidoarjo, 2018–2020**
Table 4.2.1 **Number of Villages¹/Kelurahan Having Health Facilities by Subdistrict in Sidoarjo Regency, 2018–2020**

Kecamatan Subdistrict	Rumah Sakit Hospital		
	2018	2019	2020
(1)	(2)	(3)	(4)
Tarik	2	1	1
Prambon	1	1	1
Krembung	–	–	–
Porong	1	1	1
Jabon	–	–	–
Tanggulangun	–	–	–
Candi	–	–	–
Tulangan	1	1	1
Wonoayu	–	–	–
Sukodono	4	2	2
Sidoarjo	5	4	4
Buduran	–	–	–
Sedati	1	2	2
Waru	2	3	3
Gedangan	2	1	1
Taman	4	3	3
Krian	2	2	2
Balong Bendo	2	1	1
Kabupaten Sidoarjo	27	22	22

Lanjutan Tabel/*Continued Table 4.2.1*

Kecamatan Subdistrict	Rumah Sakit Bersalin Maternity Hospital		
	2018	2019	2020
(1)	(5)	(6)	(7)
Tarik	1	–	–
Prambon	2	1	1
Krembung	–	–	–
Porong	1	–	–
Jabon	–	–	–
Tanggulangun	1	–	–
Candi	1	–	–
Tulangan	2	1	1
Wonoayu	–	–	–
Sukodono	2	–	–
Sidoarjo	3	1	1
Buduran	–	–	–
Sedati	1	–	1
Waru	4	2	2
Gedangan	2	1	1
Taman	2	1	2
Krian	2	–	–
Balong Bendo	2	1	2
Kabupaten Sidoarjo	26	8	11

Lanjutan Tabel/*Continued Table* 4.2.1

Kecamatan <i>Subdistrict</i>	Poliklinik <i>Polyclinic</i>		
	2018	2019	2020
(1)	(8)	(9)	(10)
Tarik	2	4	3
Prambon	6	5	8
Krembung	3	2	2
Porong	5	4	4
Jabon	1	–	4
Tanggulangan	3	2	2
Candi	7	3	4
Tulangan	7	8	8
Wonoayu	2	3	2
Sukodono	4	2	3
Sidoarjo	14	12	12
Buduran	6	7	8
Sedati	4	4	4
Waru	7	8	8
Gedangan	8	6	9
Taman	11	14	14
Krian	9	7	12
Balong Bendo	5	3	3
Kabupaten Sidoarjo	104	94	110

Lanjutan Tabel/Continued Table 4.2.1

Kecamatan Subdistrict	Puskesmas Public Health Center		
	2018	2019	2020
(1)	(11)	(12)	(13)
Tarik	1	1	1
Prambon	1	1	1
Krembung	1	1	1
Porong	3	2	2
Jabon	1	1	1
Tanggulangan	1	1	1
Candi	1	2	1
Tulangan	3	3	2
Wonoayu	2	1	1
Sukodono	1	1	1
Sidoarjo	3	3	3
Buduran	2	1	1
Sedati	1	1	1
Waru	2	2	2
Gedangan	2	2	3
Taman	2	2	3
Krian	2	2	2
Balong Bendo	1	1	1
Kabupaten Sidoarjo	30	28	28

Lanjutan Tabel/*Continued Table* 4.2.1

Kecamatan <i>Subdistrict</i>	Puskesmas Pembantu <i>Subsidiary of Public Health Center</i>		
	2018	2019	2020
(1)	(14)	(15)	(16)
Tarik	3	3	3
Prambon	4	3	3
Krembung	3	3	3
Porong	6	3	3
Jabon	5	4	5
Tanggulangun	3	4	2
Candi	3	4	5
Tulangan	4	4	4
Wonoayu	4	4	4
Sukodono	3	3	3
Sidoarjo	2	2	2
Buduran	6	4	4
Sedati	2	2	2
Waru	3	2	4
Gedangan	2	2	2
Taman	4	4	4
Krian	4	3	3
Balong Bendo	3	3	3
Kabupaten Sidoarjo	64	57	59

Lanjutan Tabel/Continued Table 4.2.1

Kecamatan Subdistrict	Apotek Pharmacy		
	2018	2019	2020
(1)	(17)	(18)	(19)
Tarik	2	3	3
Prambon	8	7	7
Krebung	1	1	2
Porong	4	4	5
Jabon	–	–	–
Tanggulangi	5	4	6
Candi	14	11	13
Tulangan	7	9	9
Wonoayu	8	8	8
Sukodono	11	7	8
Sidoarjo	20	20	20
Buduran	13	10	10
Sedati	9	7	9
Waru	14	15	16
Gedangan	12	10	13
Taman	15	13	13
Krian	14	10	15
Balong Bendo	3	1	4
Kabupaten Sidoarjo	160	140	161

Catatan/Note: ¹ Desa pada tabel ini termasuk Unit Permukiman Transmigrasi (UPT) yang masih dibina oleh kementerian terkait dan nagari di Provinsi Sumatera Barat/Villages in this table include Transmigration Settlement Unit which is still fostered by the relevant ministries and the nagari in the Province of Sumatera Barat

Sumber/Source: BPS, Pendataan Potensi Desa (Podes)/BPS-Statistics Indonesia, Village Potential Data Collecting

Tabel
Table 4.2.2

**Jumlah Tenaga Kesehatan Menurut Kecamatan di
Kabupaten Sidoarjo, 2020**
*Number of Health Human Resources by Subdistrict in
Sidoarjo Regency, 2020*

Kecamatan Subdistrict	Dokter ¹ Doctor ¹	Dokter Gigi ² Dentist ²	Perawat Nurse	Bidan Midwife	Tenaga kefarmasian Pharmacist
(1)	(2)	(3)	(4)	(5)	(6)
Tarik					
Prambon					
Krembung					
Porong					
Jabon					
Tanggulagin					
Candi					
Tulangan					
Wonoayu					
Sukodono					
Sidoarjo					
Buduran					
Sedati					
Waru					
Gedangan					
Taman					
Krian					
Balong Bendo					
Kabupaten Sidoarjo					

Lanjutan Tabel/Continued Table 4.2.2

Kecamatan Subdistrict	Tenaga Kesehatan Masyarakat Public Health worker	Tenaga Kesehatan Lingkungan Enviromental Health Worker	Tenaga Gizi Nutritionist	Ahli Teknologi Laboratorium Medik Medical Laboratory Technician
(1)	(7)	(8)	(9)	(10)
Tarik				
Prambon				
Krembung				
Porong				
Jabon				
Tanggulangin				
Candi				
Tulangan				
Wonoayu				
Sukodono				
Sidoarjo				
Buduran				
Sedati				
Waru				
Gedangan				
Taman				
Krian				
Balong Bendo				
Kabupaten Sidoarjo				

Catatan/Note: ¹ Dokter dalam tabel ini termasuk dokter spesialis (selain spesialis gigi) dan dokter umum/Doctor in this table include medical specialist (exclude dentist specialist) and general practitioner

² Dokter gigi dalam tabel ini termasuk dokter spesialis gigi dan dokter gigi/Doctor in this table include dentist dan dentist specialist

Sumber/Source: ...

Tabel 4.2.3
Table

Jumlah Rumah Sakit Umum, Rumah Sakit Khusus, Puskesmas, Klinik Pratama, dan Posyandu Menurut Kecamatan di Kabupaten Sidoarjo, 2019 dan 2020
Number of General Hospital, Specialized Hospital, Public Health Center, Primary Clinic, and Integrated Health Post by Subdistrict in Sidoarjo Regency, 2019 and 2020

Kecamatan Subdistrict	Rumah Sakit Umum General Hospital		Rumah Sakit Khusus Specialized Hospital	
	2019	2020	2019	2020
(1)	(2)	(3)	(4)	(5)
Tarik		1		
Prambon		1		
Krebung				
Porong		1		
Jabon				
Tanggulangin				
Candi		1		
Tulangan		1		
Wonoayu				
Sukodono				3
Sidoarjo		5		1
Buduran				
Sedati		1		
Waru		4		1
Gedangan		1		
Taman		2		3
Krian		2		
Balong Bendo		1		
Kabupaten Sidoarjo		21		8

Lanjutan Tabel/Continued Table 4.2.3

Kecamatan Subdistrict	Puskesmas ¹ Rawat Inap Public Health Center ¹ with Inpatient Care		Puskesmas ¹ Non Rawat Inap Public Health Center ¹ without Inpatient Care	
	2019	2020	2019	2020
(1)	(6)	(7)	(8)	(9)
Tarik		1		
Prambon		1		
Krempung		1		
Porong		1		1
Jabon		1		
Tanggulangin				1
Candi				1
Tulangan		1		1
Wonoayu		1		
Sukodono		1		
Sidoarjo				3
Buduran				1
Sedati		1		
Waru		1		1
Gedangan				2
Taman		1		1
Krian		2		
Balong Bendo		1		
Kabupaten Sidoarjo		14		12

Lanjutan Tabel/*Continued Table* 4.2.3

Kecamatan Subdistrict	Klinik Pratama Primary Clinic		Posyandu Integrated Health Post	
	2019	2020	2019	2020
(1)	(10)	(11)	(12)	(13)
Tarik		6		73
Prambon		14		76
Krembung		2		63
Porong		3		56
Jabon		2		52
Tanggulangun		4		78
Candi		11		160
Tulangan		7		95
Wonoayu		3		81
Sukodono		8		122
Sidoarjo		33		175
Buduran		13		87
Sedati		10		86
Waru		27		158
Gedangan		17		106
Taman		24		160
Krian		14		120
Balong Bendo		3		66
Kabupaten Sidoarjo		201		1 814

Catatan/Note: ¹ Puskesmas yang teregistrasi/Registered Public Health Center

Sumber/Source: ...

4.3 AGAMA DAN SOSIAL LAINNYA RELIGION AND OTHER SOCIAL AFFAIRS

Tabel 4.3.1 Jumlah Penduduk Menurut Kecamatan dan Agama yang Dianut di Kabupaten Sidoarjo, 2020
Population by Subdistrict and Religion in Sidoarjo Regency, 2020

Kecamatan Subdistrict	Islam	Protestan Protestant	Katolik Catholic	Hindu	Budha Buddha	Lainnya Others
(1)	(2)	(3)	(4)	(5)	(6)	(7)
Tarik	68 423	684	74	-	7	1
Prambon	79 296	406	170	51	21	8
Krembung	69 256	501	70	47	7	6
Porong	72 596	564	186	40	57	3
Jabon	56 227	29	9	1	-	-
Tanggulangin	88 419	977	326	37	37	8
Candi	146 432	4 684	1 662	364	222	59
Tulangan	101 189	875	201	41	18	15
Wonoayu	85 168	291	87	11	28	1
Sukodono	118 153	2 391	1 051	202	60	2
Sidoarjo	182 403	11 918	4 900	518	1.326	50
Buduran	93 859	2 921	1 589	186	152	3
Sedati	91 746	3 294	1 259	215	121	1
Waru	179 075	13 137	6 820	590	1.096	36
Gedangan	114 201	3 656	1 633	275	230	8
Taman	197 936	6 179	2 882	404	376	38
Krian	127 912	1 933	735	75	175	100
Balong Bendo	75 215	705	89	12	24	5
Kabupaten Sidoarjo	1 947 506	55 145	23 743	3 069	3 957	344

Catatan/Note: ...

Sumber/Source: Dinas Kependudukan dan Pencatatan Sipil Kabupaten Sidoarjo/*Population and Civil Registration Agency of Sidoarjo Regency*

Tabel
Table 4.3.2**Jumlah Tempat Peribadatan Menurut Kecamatan di Kabupaten Sidoarjo, 2020**
Number of Places of Worship by Subdistrict in Sidoarjo Regency, 2020

Kecamatan Subdistrict	Masjid Mosque	Mushola Pray Room	Gereja Church	Pura Temple	Vihara Monastery	Klenteng
(1)	(2)	(3)	(4)	(6)	(7)	(8)
Tarik	42	245	-	-	-	-
Prambon	42	283	-	1	-	-
Krebung	36	271	2	1	-	-
Porong	36	179	1	-	-	-
Jabon	58	156	-	-	-	-
Tanggulangin	55	264	-	-	-	-
Candi	75	316	-	-	-	-
Tulangan	59	398	-	-	-	-
Wonoayu	45	266	-	-	-	-
Sukodono	128	276	-	-	-	-
Sidoarjo	80	310	8	-	-	1
Buduran	39	246	-	-	-	-
Sedati	51	152	1	-	-	-
Waru	98	206	11	-	-	-
Gedangan	57	218	6	2	-	-
Taman	138	66	1	-	-	-
Krian	55	301	-	-	-	1
Balong Bendo	51	219	2	-	-	-
Kabupaten Sidoarjo	1 145	4 372	32	4	-	2

Catatan/Note: ...

Sumber/Source: Kementerian Agama Kabupaten Sidoarjo/Ministry of Religious Affairs of Sidoarjo Regency

Tabel 4.3.3 Jumlah Mubaligh, Chotib, dan Penyuluh Agama Menurut Kecamatan di Kabupaten Sidoarjo, 2020
Number of Preachers, Official Islamic Lecturers and Conselors by Subdistrict in Sidoarjo Regency, 2020

Kecamatan Subdistrict	Mubaligh Preacher	Chotib Mosque Official	Penyuluh Agama Islamic Conselor	Jumlah Total
(1)	(2)	(3)	(4)	(5)
Tarik	21	76	10	107
Prambon	13	83	9	105
Krembung	64	133	9	206
Porong	73	109	13	195
Jabon	41	90	11	142
Tanggulangin	81	148	10	239
Candi	42	210	11	263
Tulangan	38	110	9	157
Wonoayu	74	175	9	258
Sukodono	46	123	10	179
Sidoarjo	44	220	11	275
Buduran	50	114	10	174
Sedati	75	115	9	199
Waru	86	229	10	325
Gedangan	32	152	9	193
Taman	95	161	9	265
Krian	31	132	10	173
Balong Bendo	20	249	9	278
Kabupaten Sidoarjo	926	2 629	178	3 733

Catatan/Note: ...

Sumber/Source: Kementerian Agama Kabupaten Sidoarjo/ Ministry of Religious Affairs of Sidoarjo Regency

Tabel
Table 4.3.4**Jumlah Pernikahan Menurut Kecamatan di Kabupaten
Sidoarjo, 2020**
*Number of Marriage by Subdistrict in Sidoarjo Regency,
2020*

Kecamatan Subdistrict	Nikah Married
(1)	(2)
Tarik	553
Prambon	626
Krembung	533
Porong	630
Jabon	476
Tanggulangi	666
Candi	1 087
Tulangan	726
Wonoayu	635
Sukodono	819
Sidoarjo	1 334
Buduran	598
Sedati	728
Waru	1 373
Gedangan	847
Taman	1 508
Krian	993
Balong Bendo	599
Kabupaten Sidoarjo	14 731

Catatan/Note: ...

Sumber/Source: Kementerian Agama Kabupaten Sidoarjo/ Ministry of Religious Affairs of Sidoarjo Regency

Tabel 4.3.5 **Jumlah Jamaah Haji Menurut Kecamatan di Kabupaten Sidoarjo, 2020**
Table **Number of Islamic Pilgrimages by Subdistrict in Sidoarjo Regency, 2020**

Kecamatan Subdistrict	Jamaah Haji Hajj Pilgrimages		
	Laki-laki Male	Perempuan Female	Jumlah Total
(1)	(2)	(3)	(4)
Tarik	-	-	-
Prambon	-	-	-
Krembung	-	-	-
Porong	-	-	-
Jabon	-	-	-
Tanggulangin	-	-	-
Candi	-	-	-
Tulangan	-	-	-
Wonoayu	-	-	-
Sukodono	-	-	-
Sidoarjo	-	-	-
Buduran	-	-	-
Sedati	-	-	-
Waru	-	-	-
Gedangan	-	-	-
Taman	-	-	-
Krian	-	-	-
Balong Bendo	-	-	-
Kabupaten Sidoarjo	-	-	-

Catatan/Note: ...

Sumber/Source: Kementerian Agama Kabupaten Sidoarjo/ Ministry of Religious Affairs of Sidoarjo Regency

Tabel
Table 4.3.6**Jumlah Taman Pendidikan Al-Qur'an (TPQ) Menurut
Kecamatan di Kabupaten Sidoarjo, 2020**
**Number of Qur'an Education School (QES) by Subdistrict in
Sidoarjo Regency, 2020**

Kecamatan Subdistrict	TPQ QES	Santri Pupils	Guru Teachers
(1)	(2)	(3)	(4)
Tarik	103	6 180	515
Prambon	141	8 460	705
Krembung	104	6 240	520
Porong	103	6 180	515
Jabon	79	4 740	395
Tanggulangun	117	7 020	585
Candi	173	10 380	865
Tulangan	124	7 440	620
Wonoayu	96	5 760	480
Sukodono	162	9 720	810
Sidoarjo	170	10 200	850
Buduran	117	7 020	585
Sedati	88	5 280	440
Waru	175	10 500	875
Gedangan	145	8 700	725
Taman	216	12 960	1 080
Krian	180	10 800	900
Balong Bendo	103	6 180	515
Kabupaten Sidoarjo	2 396	143 760	11 980

Catatan/Note: ...

Sumber/Source: Kementerian Agama Kabupaten Sidoarjo/ Ministry of Religious Affairs of Sidoarjo Regency

Tabel 4.3.7 Jumlah Pondok Pesantren dan Santri Menurut Kecamatan di Kabupaten Sidoarjo, 2020
Number of Islamic Boarding Schools and Pupils by Subdistrict in Sidoarjo Regency, 2020

Kecamatan Subdistrict	Pondok Pesantren Islamic Boarding School	Santri Pupils
(1)	(2)	(3)
Tarik	4	610
Prambon	4	237
Krembung	5	856
Porong	6	398
Jabon	8	1 116
Tanggulangin	8	1 686
Candi	5	525
Tulangan	5	515
Wonoayu	5	575
Sukodono	3	395
Sidoarjo	5	1 415
Buduran	9	1 728
Sedati	-	-
Waru	11	1 225
Gedangan	5	534
Taman	7	785
Krian	6	2 230
Balong Bendo	2	92
Kabupaten Sidoarjo	98	14 922

Catatan/Note: ...

Sumber/Source: Kementerian Agama Kabupaten Sidoarjo/ Ministry of Religious Affairs of Sidoarjo Regency

Tabel
Table 4.3.8**Jumlah Perkara Diterima dan Diputus di Pengadilan Agama Kabupaten Sidoarjo Menurut Bulan, 2020**
Number of Cases Received and Decided in Religious Court of Sidoarjo Regency by Month, 2020

Bulan Month	Perkara Diterima Cases Received		Perkara Diputus Cases Decided	
	Cerai Gugat	Cerai Talak	Cerai Gugat	Cerai Talak
(1)	(2)	(3)	(4)	(5)
Januari/ January	198	472	100	291
Februari/ February	93	274	116	250
Maret/ March	90	184	92	266
April/ April	65	158	58	142
Mei/ May	53	98	32	89
Juni/ June	139	364	83	311
Juli/ July	105	333	145	318
Agustus/ August	106	261	69	184
September/ September	153	335	88	253
Oktober/ October	135	317	122	253
Nopember/ November	115	347	107	285
Desember/ December	33	93	100	272
Kabupaten Sidoarjo	1 285	3 236	1 112	2 914

Catatan/Note: ...

Sumber/Source: Pengadilan Agama Kabupaten Sidoarjo/Religious Court of Sidoarjo Regency

Tabel 4.3.9 Jumlah Desa¹/Kelurahan yang Mengalami Bencana Alam² Menurut Kecamatan di Kabupaten Sidoarjo, 2018–2020
Number of Villages¹/Kelurahan that Had Natural Disaster² by Subdistrict in Sidoarjo Regency, 2018–2020

Kecamatan Subdistrict	Banjir/Flood		
	2018	2019	2020
(1)	(2)	(3)	(4)
Tarik	-	-	-
Prambon	1	-	-
Krembung	-	-	-
Porong	7	5	-
Jabon	5	4	1
Tanggulain	12	6	4
Candi	3	3	1
Tulangan	5	-	-
Wonoayu	-	1	1
Sukodono	1	-	-
Sidoarjo	14	11	3
Buduran	5	4	-
Sedati	5	5	3
Waru	9	11	5
Gedangan	-	2	5
Taman	7	1	1
Krian	2	-	-
Balong Bendo	-	-	-
Kabupaten Sidoarjo	76	53	24

Lanjutan Tabel/*Continued Table* 4.3.9

Kecamatan Subdistrict	Gempa Bumi/ <i>Earthquake</i>		
	2018	2019	2020
(1)	(5)	(6)	(7)
Tarik	-	-	-
Prambon	-	-	-
Krembung	-	-	-
Porong	-	-	-
Jabon	-	-	-
Tanggulangin	-	-	-
Candi	-	-	-
Tulangan	-	-	-
Wonoayu	-	-	-
Sukodono	-	-	-
Sidoarjo	-	-	-
Buduran	-	-	-
Sedati	-	-	-
Waru	-	-	-
Gedangan	-	-	-
Taman	-	-	-
Krian	-	-	-
Balong Bendo	-	-	-
Kabupaten Sidoarjo	-	-	-

Lanjutan Tabel/Continued Table 4.3.9

Kecamatan Subdistrict	Tanah Longsor/Landslide		
	2018	2019	2020
(1)	(8)	(9)	(10)
Tarik	-	-	-
Prambon	-	-	-
Krebung	-	-	-
Porong	-	-	-
Jabon	-	-	-
Tanggulain	-	-	-
Candi	-	-	-
Tulangan	-	-	-
Wonoayu	-	-	-
Sukodono	-	-	-
Sidoarjo	-	-	-
Buduran	-	-	-
Sedati	-	-	-
Waru	-	-	-
Gedangan	-	-	-
Taman	-	-	-
Krian	-	-	-
Balong Bendo	-	-	-
Kabupaten Sidoarjo	-	-	-

Catatan/Note: ¹ Desa pada tabel ini termasuk Unit Permukiman Transmigrasi (UPT) yang masih dibina oleh kementerian terkait dan nagari di Provinsi Sumatera Barat/Villages in this table are included in Transmigration Settlement Unit which is still fostered by the relevant ministries and the nagari in the Province of Sumatera Barat

Sumber/Source: ² Kejadian dalam setahun sebelum tahun pencacahan/Occured during the last one year before the enumeration years
BPS, Pendataan Potensi Desa (Podes)/BPS-Statistics Indonesia, Village Potential Data Collecting

Tabel
Table 4.3.10**Jumlah Laporan Kejadian Kebakaran Menurut Kecamatan di Kabupaten Sidoarjo, 2020**
Number of Fire Accidents Reported by Subdistrict in Sidoarjo Regency, 2020

Kecamatan Subdistrict	Jumlah Kejadian Number of Accidents	Kerusakan Bangunan Building Damages			Korban Jiwa Casualties	
		Berat Severe	Sedang Moderate	Ringan Minor	Luka Injured	Meninggal Death
(1)	(2)	(3)	(4)	(5)	(6)	(7)
Tarik	7				2	
Prambon	13					
Kremlung	3					
Porong	4					
Jabon	1					
Tanggulangun	5					
Candi	18					
Tulangan	8					
Wonoayu	12					
Sukodono	16					
Sidoarjo	38				2	
Buduran	26					1
Sedati	9				2	
Waru	23					
Gedangan	21					
Taman	16					1
Krian	38					
Balong Bendo	14					
Kabupaten Sidoarjo	272				6	2

Catatan/Note: ...

Sumber/Source: BPBD Kabupaten Sidoarjo/Regional Disaster Mitigation Services of Sidoarjo Regency

Tabel 4.3.11 Jumlah Laporan Kejadian Banjir Menurut Kecamatan di Kabupaten Sidoarjo, 2020
Number of Flood Accidents Reported by Subdistrict in Sidoarjo Regency, 2020

Kecamatan Subdistrict	Jumlah Kejadian Number of Accidents	Kerusakan Bangunan Building Damages			Korban Jiwa Casualties	
		Berat Severe	Sedang Moderate	Ringan Minor	Luka Injured	Meninggal Death
(1)	(2)	(3)	(4)	(5)	(6)	(7)
Tarik						
Prambon						
Krembung						
Porong	1					
Jabon				1		
Tanggulangun	2					
Candi	2					
Tulangan	1	1				
Wonoayu						
Sukodono						
Sidoarjo	12					3
Buduran						
Sedati						
Waru	3					
Gedangan						
Taman	1					
Krian						
Balong Bendo	1					
Kabupaten Sidoarjo	23	1	0	1	0	3

Catatan/Note: ...

Sumber/Source: BPBD Kabupaten Sidoarjo/Regional Disaster Mitigation Services of Sidoarjo Regency

Tabel
Table 4.3.12**Jumlah Laporan Kejadian Angin Kencang Menurut
Kecamatan di Kabupaten Sidoarjo, 2020**
**Number of Hurricane Accidents Reported by Subdistrict in
Sidoarjo Regency, 2020**

Kecamatan Subdistrict	Jumlah Kejadian Number of Accidents	Kerusakan Bangunan Building Damages			Korban Jiwa Casualties	
		Berat Severe	Sedang Moderate	Ringan Minor	Luka Injured	Meninggal Death
(1)	(2)	(3)	(4)	(5)	(6)	(7)
Tarik	-					
Prambon	-					
Krebung	1			11		
Porong	1	20				
Jabon	1			1		
Tanggulangun	-					
Candi	3	18		1		
Tulangan	2			3		
Wonoayu	5	2		12		
Sukodono	8	5		78		
Sidoarjo	2			5		
Buduran	1	1				
Sedati	1			6		
Waru	3	6		3		
Gedangan	3	5				
Taman	2	1		5		
Krian	2	67		1		
Balong Bendo	1	1				
Kabupaten Sidoarjo	36	126	0	126	0	0

Catatan/Note: ...

Sumber/Source: BPBD Kabupaten Sidoarjo/Regional Disaster Mitigation Services of Sidoarjo Regency

Tabel 4.3.13 Jumlah Gugus Depan dan Anggota Pramuka Menurut Kecamatan di Kabupaten Sidoarjo, 2020
Number of Scout Training Center and Scout Member by Subdistrict in Sidoarjo Regency, 2020

Kecamatan Subdistrict	Gugus Depan Scout Training Center	Majelis Pembimbing Counseling Board	Pembina Source of Trainer		
			Andalan Instructor	Pembina Scout Master	Pelatih Trainer
(1)	(2)	(3)	(4)	(5)	(6)
Tarik	102	107	51	73	2
Prambon	55	60	61	68	3
Krebung	99	104	36	90	2
Porong	82	87	34	95	3
Jabon	62	67	32	84	3
Tanggulangi	132	137	48	93	3
Candi	120	125	37	109	4
Tulangan	98	103	52	147	6
Wonoayu	71	76	32	132	3
Sukodono	17	22	37	102	4
Sidoarjo	134	139	30	358	21
Buduran	107	112	43	155	14
Sedati	90	95	36	85	3
Waru	67	72	32	109	7
Gedangan	109	114	33	93	6
Taman	71	76	37	152	5
Krian	167	172	46	132	7
Balong Bendo	74	79	65	86	3
Kabupaten Sidoarjo	1 657	1 747	742	2 163	99

Catatan/Note: ...

Sumber/Source: Kwartir Cabang Pramuka Kabupaten Sidoarjo/The Scout Association, Branch of Sidoarjo Regency

Tabel
Table 4.3.14

**Jumlah Pendega, Penegak, Penggalang, dan Siaga
Pramuka Menurut Kecamatan di Kabupaten Sidoarjo,
2020**
*Number of Scout by Level Subdistrict in Sidoarjo Regency,
2020*

Kecamatan Subdistrict	Anak Didik/ Sasaran Didik Scout Trainees				Jumlah Total
	Pendega	Penegak	Penggalang	Siaga	
(1)	(2)	(3)	(4)	(5)	(6)
Tarik	7	213	4 649	4 251	9 120
Prambon	9	184	3 044	3 522	6 759
Krembung	9	266	2 582	2 590	5 447
Porong	5	338	3 751	3 461	7 555
Jabon	-	1 169	1 318	1 229	3 716
Tanggulain	4	163	3 628	2 451	6 300
Candi	3	795	1 536	1 179	3 513
Tulangan	4	282	5 250	3 812	9 348
Wonoayu	3	570	6 045	3 287	9 905
Sukodono	4	168	5 296	2 874	8 342
Sidoarjo	12	18 563	24 638	13 476	56 709
Buduran	2	3 269	4 195	2 245	9 711
Sedati	3	-	7 199	3 330	10 532
Waru	10	726	4 940	4 824	10 500
Gedangan	-	3 493	9 914	5 450	18 857
Taman	11	335	7 577	4 455	12 378
Krian	5	764	4 935	4 760	10 464
Balong Bendo	7	167	3 258	1 969	5 401
Kabupaten Sidoarjo	98	31 465	103 755	69 165	204 557

Catatan/Note: ...

Sumber/Source: Kwartir Cabang Pramuka Kabupaten Sidoarjo/The Scout Association, Branch of Sidoarjo Regency

Tabel 4.3.15 Jumlah Dokter/Bidan Praktik Swasta, Apotek, dan Posyandu yang Memberi Pelayanan KB Menurut Kecamatan di Kabupaten Sidoarjo, 2020
Number of Doctor/Midwife, Dispensary, and Posyandu Giving Family Planning Service by Subdistrict in Sidoarjo Regency, 2020

Kecamatan Subdistrict	Praktik Swasta/Private					
	Dokter Doctor	Bidan Midwife	PKB	PLKB	Apotek Apotic	Toko Obat Dispensary
(1)	(2)	(3)	(4)	(5)	(6)	(7)
Tarik	6	16	3	-	4	-
Prambon	4	24	4	-	5	-
Krembung	12	27	4	-	3	4
Porong	6	21	3	-	8	1
Jabon	3	3	2	-	-	1
Tanggulangin	16	30	2	-	5	4
Candi	-	25	3	-	5	1
Tulangan	4	34	2	1	10	-
Wonoayu	6	24	3	-	4	-
Sukodono	4	24	3	-	5	1
Sidoarjo	37	36	5	-	41	16
Buduran	13	13	3	-	5	8
Sedati	12	16	3	-	5	1
Waru	34	32	5	-	25	10
Gedangan	15	32	5	-	6	-
Taman	20	61	4	-	10	2
Krian	11	37	3	-	13	2
Balong Bendo	7	31	4	-	4	-
Kabupaten Sidoarjo	210	486	61	1	158	51

Lanjutan Tabel/*Continued Table* 4.3.15

Kecamatan Subdistrict	Posyandu	PPKBD	Sub-PPKBD	Kelompok KB
(1)	(8)	(9)	(10)	(12)
Tarik	73	20	135	327
Prambon	76	20	154	349
Kremlung	63	19	136	136
Porong	57	17	146	263
Jabon	53	14	107	224
Tanggulngin	78	18	319	319
Candi	160	24	325	736
Tulangan	96	22	400	467
Wonoayu	81	23	152	336
Sukodono	124	19	286	599
Sidoarjo	175	24	256	24
Buduran	88	15	231	382
Sedati	86	16	182	410
Waru	158	17	202	797
Gedangan	109	15	226	506
Taman	163	24	431	801
Krian	120	22	229	497
Balong Bendo	66	20	134	350
Kabupaten Sidoarjo	1 826	349	4 051	7 523

Catatan/Note: ...

Sumber/Source: Dinas Pemberdayaan Perempuan, Perlindungan Anak, dan KB Kabupaten Sidoarjo/*Woman Empowerment, Child Protection, and Family Planning Services of Sidoarjo Regency*

Tabel 4.3.16 **Jumlah Peserta KB Menurut Jenis Kontrasepsi dan Kecamatan di Kabupaten Sidoarjo, 2020**
Number of New Participant of Family Planning Program by Type and Subdistrict in Sidoarjo Regency, 2020

Kecamatan Subdistrict	Jenis Kontrasepsi MKJP/Kinds of Contraceptives				Sub Jumlah Sub Total
	IUD IUD	MOP Tubektomy	MOW Fasectomy	Implant Inplants	
(1)	(2)	(3)	(4)	(5)	(6)
Tarik	24	-	59	9	92
Prambon	116	-	1	164	281
Kremlung	66	-	1	19	86
Porong	133	-	49	29	211
Jabon	17	-	-	35	52
Tanggulangin	16	-	-	16	32
Candi	61	-	2	94	157
Tulangan	35	-	47	31	113
Wonoayu	12	-	-	20	32
Sukodono	203	-	161	74	438
Sidoarjo	557	6	507	69	1.139
Buduran	84	-	-	68	152
Sedati	99	-	-	95	194
Waru	146	-	9	132	287
Gedangan	32	-	-	52	84
Taman	263	-	81	222	566
Krian	79	-	4	68	151
Balong Bendo	116	-	330	76	522
Kabupaten Sidoarjo	2 059	6	1 251	1 273	4 589

Lanjutan Tabel/*Continued Table* 4.3.16

Kecamatan <i>Subdistrict</i>	Jenis Kontrasepsi Non MKJP/ <i>Kinds of Contraceptives</i>				Jumlah <i>Total</i> (6)+(10)
	Suntik <i>Injection</i>	PIL <i>Pills</i>	Condom <i>Condom</i>	Sub Jumlah <i>Sub Total</i>	
(1)	(7)	(8)	(9)	(10)	(11)
Tarik	703	557	16	1 276	1 368
Prambon	1 243	493	100	1 836	2 117
Kremlung	1 053	331	52	1 436	1 522
Porong	420	303	49	772	983
Jabon	989	198	14	1 201	1 253
Tanggulangin	1 217	265	23	1 505	1 537
Candi	1 946	625	71	2 642	2 799
Tulangan	983	316	13	1 312	1 425
Wonoayu	1 208	113	15	1 336	1 368
Sukodono	1 148	208	123	1 479	1 917
Sidoarjo	1 693	337	74	2 104	3 243
Buduran	1 753	1 322	48	3 123	3 275
Sedati	648	806	81	1 535	1 729
Waru	1 718	1 541	18	3 277	3 564
Gedangan	1 930	265	48	2 243	2 327
Taman	2 531	517	7	3 055	3 621
Krian	1 459	654	92	2 205	2 356
Balong Bendo	162	244	4	410	932
Kabupaten Sidoarjo	22 804	9 095	848	32 747	37 336

Catatan/*Note*:

...

Sumber/*Source*:Dinas Pemberdayaan Perempuan, Perlindungan Anak, dan KB Kabupaten Sidoarjo/*Woman Empowerment, Child Protection, and Family Planning Services of Sidoarjo Regency*

Tabel 4.3.17 **Pencapaian Program KB Menurut Kecamatan di Kabupaten Sidoarjo, 2020**
Table 4.3.17 **Realization of Family Planning Program by Subdistrict in Sidoarjo Regency, 2020**

Kecamatan Subdistrict	Peserta KB Aktif MKJP/Active Current User				
	IUD IUD	MOP Tubektomy	MOW Fasectomy	Implant Implants	Sub Jumlah Sub Total
(1)	(2)	(3)	(4)	(5)	(6)
Tarik	301	8	487	197	993
Prambon	663	23	545	789	2 020
Krembung	381	16	295	163	855
Porong	977	23	416	303	1 719
Jabon	454	6	383	556	1 399
Tanggulangin	727	7	685	334	1 753
Candi	1 957	33	1 635	1 290	4 915
Tulangan	842	14	880	391	2 127
Wonoayu	954	16	799	878	2 647
Sukodono	2 157	77	1 742	1 238	5 214
Sidoarjo	5 791	74	2 309	1 955	10 129
Buduran	1 282	39	950	970	3 241
Sedati	822	33	642	381	1 878
Waru	8 598	84	2 365	2 596	13 643
Gedangan	1 068	58	855	951	2 932
Taman	3 283	54	1 929	931	6 197
Krian	1 294	14	1 219	813	3 340
Balong Bendo	552	12	533	462	1 559
Kabupaten Sidoarjo	32 103	591	18 669	15 198	66 561

Lanjutan Tabel/*Continued Table* 4.3.17

Kecamatan Subdistrict	Peserta KB Aktif Non MKJP/ <i>Active current User</i>				Jumlah Total (6)+(10)
	Suntik Injection	PIL Pills	Condom Condom	Sub Jumlah Sub Total	
(1)	(7)	(8)	(9)	(10)	(11)
Tarik	6 103	1 780	176	8 059	9 052
Prambon	7 968	1 815	124	9 907	11 927
Kremlung	6 127	1 458	155	7 740	8 595
Porong	6 048	1 547	84	7 679	9 398
Jabon	6 086	1 641	33	7 760	9 159
Tanggulangun	6 263	1 551	337	8 151	9 904
Candi	11 945	3 670	785	16 400	21 315
Tulangan	7 819	1 645	328	9 792	11 919
Wonoayu	6 921	1 040	15	7 976	10 623
Sukodono	12 201	2 787	525	15 513	20 727
Sidoarjo	8 527	2 931	657	12 115	22 244
Buduran	7 132	2 970	358	10 460	13 701
Sedati	6 267	2 507	260	9 034	10 912
Waru	13 235	4 848	402	18 485	32 128
Gedangan	7 202	2 029	355	9 586	12 518
Taman	12 136	4 511	664	17 311	23 508
Krian	11 287	3 314	383	14 984	18 324
Balong Bendo	6 781	2 087	138	9 006	10 565
Kabupaten Sidoarjo	150 048	44 131	5 779	199 958	266 519

Catatan/*Note*: ...Sumber/*Source*: Dinas Pemberdayaan Perempuan, Perlindungan Anak, dan KB Kabupaten Sidoarjo/*Woman Empowerment, Child Protection, and Family Planning Services of Sidoarjo Regency*

Tabel 4.3.18 **Pencapaian Peserta KB Aktif Mandiri Menurut Kecamatan di Kabupaten Sidoarjo, 2020**
Realization of Private Family Planning Program by Subdistrict in Sidoarjo Regency, 2020

Kecamatan Subdistrict	Peserta Keluarga Berencana Aktif/Active Current User		
	Pemerintah State	Swasta Private	Jumlah Total
(1)	(2)	(3)	(6)
Tarik	870	8 182	9 052
Prambon	1 517	10 410	11 927
Krembung	1 750	6 845	8 595
Porong	3 240	6 158	9 398
Jabon	2 294	6 865	9 159
Tanggulangin	1 345	8 559	9 904
Candi	3 768	17 547	21 315
Tulangan	1 571	10 348	11 919
Wonoayu	4 774	5 849	10 623
Sukodono	4 764	15 963	20 727
Sidoarjo	8 036	14 208	22 244
Buduran	2 978	10 723	13 701
Sedati	4 235	6 677	10 912
Waru	17 783	14 345	32 128
Gedangan	2 062	10 456	12 518
Taman	4 296	19 212	23 508
Krian	3 225	15 099	18 324
Balong Bendo	1 195	9 370	10 565
Kabupaten Sidoarjo	69 703	196 816	266 519

Catatan/Note: ...

Sumber/Source: Dinas Pemberdayaan Perempuan, Perlindungan Anak, dan KB Kabupaten Sidoarjo/Woman Empowerment, Child Protection, and Family Planning Services of Sidoarjo Regency

Tabel 4.3.19
Table

Darah yang Disalurkan ke Bagian Medis Menurut Bulan dari PMI Kabupaten Sidoarjo, 2020
Distribution of Blood Supply to Medical Division by Month from Indonesian Red Cross Subdivision of Sidoarjo Regency, 2020

Bulan Month	Tujuan Penyaluran Direction		
	Bedah Surgery	Kandungan Gynaecology	Interne Internal
(1)	(2)	(3)	(4)
Januari/ January	753	188	2 034
Februari/ February	692	173	1 867
Maret/ March	700	175	1 891
April/ April	593	148	1 599
Mei/ May	653	159	1 722
Juni/ June	499	125	1 348
Juli/ July	562	140	1 516
Agustus/ August	508	127	1 371
September/ September	619	155	1 671
Oktober/ October	603	151	1 629
Nopember/ November	637	159	1 720
Desember/ December	664	166	1 792
Kabupaten Sidoarjo	7 483	1 866	20 160

Lanjutan Tabel/Continued Table 4.3.19

Bulan Month	Tujuan Penyaluran Direction		Jumlah Total
	Kamar Anak Children Room	Lainnya Others	
(1)	(5)	(6)	(7)
Januari/ January	678	113	3 766
Februari/ February	622	104	3 458
Maret/ March	630	105	3 501
April/ April	533	89	2 962
Mei/ May	574	96	3 204
Juni/ June	449	75	2 496
Juli/ July	505	93	2 816
Agustus/ August	457	76	2 539
September/ September	557	96	3 098
Oktober/ October	543	92	3 018
Nopember/ November	573	96	3 185
Desember/ December	597	106	3 325
Kabupaten Sidoarjo	6 718	1 141	37 368

Catatan/Note: ...

Sumber/Source: Palang Merah Indonesia Cabang Sidoarjo/Indonesian Red Cross Subdivision of Sidoarjo Regency

Tabel
Table 4.3.20**Pasien Darah dan Rata-rata yang Diterima Pasien Menurut Bulan dari PMI Kabupaten Sidoarjo, 2020**
Blood Patients and Average of Blood Patient Received by Month from Indonesian Red Cross Subdivision of Sidoarjo Regency, 2020

Bulan Month	Pasien Patient	Jumlah Darah (dalam bag) Blood (in Bag)	Rata-rata Diterima Average of Blood Received	Dropping ke Daerah Lain Send to Other Region
(1)	(2)	(3)	(4)	(5)
Januari/ January	1 383	3 766	2,72	491
Februari/ February	1 387	3 458	2,49	110
Maret/ March	1 315	3 501	2,66	150
April/ April	1 055	2 962	2,81	305
Mei/ May	1 072	3 204	2,99	360
Juni/ June	911	2 496	2,74	-
Juli/ July	872	2 816	3,23	432
Agustus/ August	892	2 539	2,85	27
September/ September	994	3 098	3,12	52
Oktober/ October	1 007	3 018	3,00	37
Nopember/ November	1 066	3 185	2,99	121
Desember/ December	1 069	3 325	3,11	40
Kabupaten Sidoarjo	13 023	37 368	2,87	2 125

Catatan/Note: ...

Sumber/Source: Palang Merah Indonesia Cabang Sidoarjo/Indonesian Red Cross Subdivision of Sidoarjo Regency

Tabel 4.3.21 **Penyumbang Darah Menurut Jenis Golongan Darah dan Bulan di PMI Kabupaten Sidoarjo, 2020**
Table **Blood Donor by Blood Type and Month in Indonesian Red Cross Subdivision of Sidoarjo Regency, 2020**

Bulan Month	Golongan Darah Blood Category				Jumlah Total
	A	B	O	AB	
(1)	(2)	(3)	(4)	(5)	(6)
Januari/ January	757	1 083	1 421	238	3 499
Februari/ February	567	813	1 071	193	2 644
Maret/ March	749	1 019	1 244	203	3 215
April/ April	562	736	943	162	2 403
Mei/ May	469	617	821	152	2 059
Juni/ June	530	743	983	164	2 420
Juli/ July	471	609	796	144	2 020
Agustus/ August	488	670	823	143	2 124
September/ September	549	806	955	175	2 485
Oktober/ October	550	707	1 046	167	2 470
Nopember/ November	571	827	1 039	220	2 657
Desember/ December	468	637	807	136	2 048
Kabupaten Sidoarjo	6 731	9 267	11 949	2 097	30 044

Catatan/Note: ...

Sumber/Source: Palang Merah Indonesia Cabang Sidoarjo/Indonesian Red Cross Subdivision of Sidoarjo Regency

Tabel
Table 4.3.22**Jumlah Panti Asuhan dan Anak Asuh Menurut Kecamatan di Kabupaten Sidoarjo, 2020**
Number of Foster Home and Adopted Children by Subdistrict in Sidoarjo Regency, 2020

Kecamatan Subdistrict	Jumlah Panti Asuhan Number of Foster Home	Anak Asuh Adopted Children
(1)	(2)	(3)
Tarik	1	142
Prambon	1	74
Krebung	2	71
Porong	3	291
Jabon	-	-
Tanggulangin	1	55
Candi	7	331
Tulangan	2	123
Wonoayu	1	137
Sukodono	2	88
Sidoarjo	11	538
Buduran	6	256
Sedati	2	75
Waru	6	311
Gedangan	3	155
Taman	7	408
Krian	3	151
Balong Bendo	3	184
Kabupaten Sidoarjo	61	3 390

Catatan/Note: ...

Sumber/Source: Dinas Sosial Kabupaten Sidoarjo/Social Welfare Services of Sidoarjo Regency

Tabel 4.3.23 Jumlah Penyandang Cacat Menurut Kecamatan di Kabupaten Sidoarjo, 2020
Number of Handicapped Person by Its Type and Subdistrict in Sidoarjo Regency, 2020

Kecamatan Subdistrict	Jenis Cacat/Type of Handicapped				Jumlah Total
	Tubuh Physically Handicap	Tuna Netra Blind	Tuna Wicara Mute	Mental Mentally Disorder	
(1)	(2)	(3)	(4)	(5)	(6)
Tarik	164	46	23	75	308
Prambon	170	69	24	108	371
Krembung	192	59	25	74	350
Porong	82	48	18	88	236
Jabon	100	43	24	56	223
Tanggulangin	103	45	6	75	229
Candi	98	54	26	47	225
Tulangan	94	46	15	91	246
Wonoayu	87	52	21	61	221
Sukodono	104	43	17	73	237
Sidoarjo	103	54	19	93	269
Buduran	57	27	12	46	142
Sedati	41	22	12	25	100
Waru	65	29	10	83	187
Gedangan	61	52	11	65	189
Taman	176	76	11	122	385
Krian	130	70	17	83	300
Balong Bendo	154	48	16	99	317
Kabupaten Sidoarjo	1 981	883	307	1 364	4 535

Catatan/Note: ...

Sumber/Source: Dinas Sosial Kabupaten Sidoarjo/Social Welfare Services of Sidoarjo Regency

Tabel
Table 4.3.24

**Banyaknya Perkara di Kejaksaan Negeri Kabupaten
Sidoarjo Menurut Proses Penyelesaian Perkara Per Bulan,
2020**
*Number of Cases in District Prosecutor Attorney of Sidoarjo
Regency by Month, 2020*

Bulan Month	Tahanan Sementara Temporary Detainee	Dilimpahkan ke Pengadilan Negeri Send to State Court	Dikirim ke Kejaksaan Lain Sent to Other Prosecute Attorney	Divonis Bebas Free Adjusted
(1)	(2)	(3)	(4)	(5)
Januari/ <i>January</i>	120	113	-	-
Februari/ <i>February</i>	98	96	-	-
Maret/ <i>March</i>	83	102	-	-
April/ <i>April</i>	44	22	-	-
Mei/ <i>May</i>	78	95	-	-
Juni/ <i>June</i>	125	71	-	-
Juli/ <i>July</i>	104	122	-	-
Agustus/ <i>August</i>	59	71	-	-
September/ <i>September</i>	71	63	-	-
Oktober/ <i>October</i>	86	91	-	-
Nopember/ <i>November</i>	88	97	-	-
Desember/ <i>December</i>	85	91	-	-
Kabupaten Sidoarjo	1 041	1 034	-	-

Catatan/Note: ...

Sumber/Source: Kejaksaan Negeri Kabupaten Sidoarjo/District Prosecutor Attorney of Sidoarjo Regency

Tabel 4.3.25 **Banyaknya Pelanggaran Lalu Lintas Menurut Bulan di Kabupaten Sidoarjo, 2020**
Table **Number of Traffic Violations Cases by Month in Sidoarjo Regency, 2020**

Bulan Month	Kelengkapan SIM dan STNK	Ketentuan Muatan	Rambu Lalu-lintas
(1)	(2)	(3)	(4)
Januari/ January	7 462	84	1 232
Februari/ February	7 476	110	1 176
Maret/ March	7 044	51	1 480
April/ April	1 529	23	323
Mei/ May	-	-	-
Juni/ June	350	18	140
Juli/ July	300	12	121
Agustus/ August	1 590	15	310
September/ September	2 950	23	610
Oktober/ October	2 950	20	622
Nopember/ November	2 130	12	421
Desember/ December	-	-	-
Kabupaten Sidoarjo	33 781	368	6 435

Catatan/Note: ...

Sumber/Source: POLRESTA Kabupaten Sidoarjo/Police Resort of Sidoarjo Regency

Tabel
Table 4.3.26

Jumlah Tindak Kejahatan Menurut Jenis Tindak Pidana di Kabupaten Sidoarjo, 2020
Number of Criminal Activity by Type of Crimes Committed in Sidoarjo Regency, 2020

Jenis Tindak Pidana <i>Type of Crimes</i>	Dilaporkan <i>Reported</i>	Selesai <i>Solved</i>
(1)	(2)	(3)
01. Pembunuhan / <i>Murder</i>	6	8
02. Pemerkosaan/ <i>Rape</i>	-	-
03. Penganiayaan Ringan/ <i>Light Violence</i>	93	79
04. Penganiayaan Berat/ <i>Heavy Violence</i>	1	-
05. Penculikan/ <i>Kidnapping</i>	-	-
06. KDRT	41	27
07. Kebakaran/ <i>Fire</i>	7	7
08. Pencurian dengan Pemberatan/ <i>Hard Theft</i>	110	80
09. Pencurian dengan Kekerasan/ <i>Violence Theft</i>	13	28
10. Pencurian Kendaraan Bermotor/ <i>Motor's Vehicle Theft</i>	34	19
11. Pencurian Kawat Telpon/ <i>Telephone Wire Theft</i>	-	-
12. Pencurian Ternak/ <i>Livestock Theft</i>	1	-
13. Narkotika/ <i>Narcotic</i>	429	429
14. Kejahatan Lain-lain/ <i>Others Crimes</i>	-	-
Kabupaten Sidoarjo	735	677

Catatan/Note: ...

Sumber/Source: POLRESTA Kabupaten Sidoarjo/Police Resort of Sidoarjo Regency

4.4 KEMISKINAN POVERTY

Tabel 4.4.1 Garis Kemiskinan, Jumlah, dan Persentase Penduduk Miskin di Kabupaten Sidoarjo, 2013–2020
Poverty Line, Number, and Percentage of Poor People in Sidoarjo Regency, 2013–2020

Tahun Year	Garis Kemiskinan (rupiah/kapita/bulan) Poverty Line (rupiah/capita/month)	Jumlah Penduduk Miskin (ribu) Number of Poor People (thousand)	Persentase Penduduk Miskin Percentage of Poor People
(1)	(2)	(3)	(4)
2013	329 946	138,20	6,72
2014	346 538	133,83	6,40
2015	371 947	136,13	6,44
2016	394 401	136,79	6,39
2017	414 479	135,42	6,23
2018	437 899	125,75	5,69
2019	462 738	119,29	5,32
2020	486 421	127,05	5,59

Catatan/Note: ...

Sumber/Source: BPS, Survei Sosial Ekonomi Nasional Maret/BPS-Statistics Indonesia, March National Socioeconomic Survey

Tabel
Table 4.4.2

Indeks Kedalaman Kemiskinan dan Indeks Keparahan Kemiskinan di Kabupaten Sidoarjo, 2013–2020
Poverty Gap Index and Poverty Severity Index in Sidoarjo Regency, 2013–2020

Tahun Year	Indeks Kedalaman Kemiskinan Poverty Gap Index	Indeks Keparahan Kemiskinan Poverty Severity Index
(1)	(2)	(3)
2013	0,93	0,22
2014	0,76	0,15
2015	0,77	0,14
2016	0,95	0,23
2017	1,05	0,25
2018	1,03	0,31
2019	1,22	0,42
2020	0,96	0,26


Catatan/Note: ...

Sumber/Source: BPS, Survei Sosial Ekonomi Nasional Maret/BPS-Statistics Indonesia, March National Socioeconomic Survey

5

PERTANIAN, KEHUTANAN, PETERNAKAN DAN PERIKANAN *AGRICULTURE, FORESTRY, LIVESTOCK AND FISHERY*

<https://sidoarjo.kab.bps.go.id>



PENJELASAN TEKNIS

1. Lahan sawah adalah lahan pertanian yang berpetak-petak dan dibatasi oleh pematang (galangan), saluran untuk menahan/ menyalurkan air, yang biasanya ditanami padi sawah tanpa memandang dari mana diperoleh atau status lahan tersebut. Lahan yang dimaksud termasuk lahan yang terdaftar di Pajak Bumi Bangunan, luran Pembangunan Daerah, lahan bengkok, lahan serobotan, lahan rawa yang ditanami padi dan lahan bekas tanaman tahunan yang telah dijadikan sawah, baik yang ditanami padi, palawija atau tanaman semusim lainnya.
2. Tegall/Kebun adalah lahan pertanian bukan sawah (lahan kering) yang ditanami tanaman semusim atau tahunan dan terpisah dengan halaman sekitar rumah serta penggunaannya tidak berpindah pindah.
3. Ladang/Huma adalah lahan pertanian bukan sawah (lahan kering) yang biasanya ditanami tanaman semusim dan penggunaannya hanya semusim atau dua musim, kemudian akan ditinggalkan bila sudah tidak subur lagi (berpindah-pindah). Kemungkinan lahan ini beberapa tahun kemudian akan dikerjakan kembali jika sudah subur.
4. Lahan yang sementara tidak diusahakan adalah lahan yang

TECHNICAL NOTES

1. *Wetland is agricultural land that separated by small dykes to resist water, where the main crop is usually wetland paddy without considering where it is got from or the status of the land. It includes the land that is registered at land income tax office, regional development contribution, 'bengkok' land, illegal ownership, swamps for rice cultivation, and annual crop land mark that has been used as rice field, which are both planted with paddy, secondary crops or the other seasonal crops.*
2. *Dry field/Garden is an dryland (unirrigated land) which is planted with seasonal or annual crops and separately from the yard around the house without shifting*
3. *Unirrigated agricultural field / Shifting cultivation land is dryland (unirrigated land) that usually is cultivated for seasonal crops and utilized only for one or two seasons, then it will be left when it is not fertile (shifting). Maybe, this land will be used again in a few years if it has been fertile.*
4. *Temporarily unused land is land that is regularly used but*

biasanya diusahakan tetapi untuk sementara (lebih dari 1 (satu) tahun tetapi kurang dari atau sama dengan 2 (dua) tahun) tidak diusahakan, termasuk lahan sawah yang tidak diusahakan selama lebih dari 2 (dua) tahun.

5. Data pokok tanaman pangan yang dikumpulkan adalah luas panen dan produktivitas (hasil per hektar). Produksi tanaman pangan merupakan hasil perkalian antara luas panen dengan produktivitas. Pengumpulan data luas panen dilakukan setiap bulan dengan pendekatan area kecamatan di seluruh wilayah Indonesia. Pengumpulan data produktivitas dilakukan melalui pengukuran langsung pada plot ubinan berukuran $2\frac{1}{2}$ m x $2\frac{1}{2}$ m. Pengumpulan data produktivitas dilakukan setiap subround (empat bulanan) pada waktu panen petani.
 6. Data produksi padi dan palawija yang disajikan adalah dalam kualitas: gabah kering giling (padi), pipilan kering (jagung), biji kering (kedelai dan kacang tanah), dan umbi basah (ubi kayu dan ubi jalar).
 7. Tanaman sayuran semusim adalah tanaman sumber vitamin, garam mineral dan lain-lain yang dikonsumsi dari bagian tanaman yang berupa daun, bunga, buah, dan umbinya, yang berumur kurang dari satu tahun.
 8. Tanaman buah-buahan semusim
5. *The main food crops data collected consists of harvested area and productivity (yield per hectare). Food crops production is generated by harvested area multiplied by productivity. The harvested area data is collected every month using sub district area approach in all sub district in Indonesia. The productivity data collection is conducted by a direct measurement in $2\frac{1}{2}$ m x $2\frac{1}{2}$ m crop cutting plot. The productivity measurement is conducted in every subround (four monthly) at the time when farmers are harvesting their crops.*
 6. *Production of paddy and secondary crops data are presented in the form of: dry unhusked rice (paddy), dry loose maize (maize), dry shells crops (soybeans and peanuts), and fresh roots (cassava and sweet potatoes).*
 7. *Seasonal vegetable plants are plants which are the sources of vitamin, mineral salt, etc, consumed from the part of the plant in the form of leaf, flower, fruit, and root with the age of less than one year.*
 8. *Seasonal fruit plants are plants temporarily (more than a year but less or equal than two years) is unused, it includes wetland that is not cultivated more than two years.*

adalah tanaman sumber vitamin, garam mineral, dan lain-lain yang dikonsumsi dari bagian tanaman yang berupa buah, berumur kurang dari satu tahun, tidak berbentuk pohon/rumpun tetapi menjalar dan berbatang lunak.

9. Tanaman buah-buahan tahunan adalah tanaman sumber vitamin, garam mineral, dan lain-lain yang dikonsumsi dari bagian tanaman yang berupa buah dan merupakan tanaman tahunan.
10. Tanaman sayuran tahunan adalah tanaman sumber vitamin, garam mineral, dan lain-lain yang dikonsumsi dari bagian tanaman yang berupa daun dan atau buah yang berumur lebih dari satu tahun.
11. Tanaman biofarmaka adalah tanaman yang bermanfaat untuk obat-obatan, kosmetik, dan kesehatan yang dikonsumsi atau digunakan dari bagian-bagian tanaman seperti daun, batang, buah, umbi (rimpang) ataupun akar.
12. Tanaman hias adalah tanaman yang mempunyai nilai keindahan baik bentuk, warna daun, tajuk maupun bunganya, sering digunakan untuk penghias pekarangan dan lain sebagainya.
13. Luas panen tanaman hortikultura adalah luas tanaman sayuran, buah-buahan, biofarmaka, dan tanaman hias yang diambil hasilnya/dipanen pada periode pelaporan.

which are the sources of vitamin, mineral salt, etc, consumed from the part of the plant in the form of fruits. These plants are creeps with the age of less than one year.

9. *Annual fruit plants are plants which are the sources of vitamin, contained mineral salt, etc, consumed from the part of plant in the form of fruit and more than one year of age.*
10. *Annual vegetable plants are plants which are the sources of vitamin, contained mineral salt, etc, consumed from the part of the plant in the form of vegetable and more than one year of age.*
11. *Medicinal plants are plants which are useful for medicine. It is consumed from part of the plant such as leaf, flower, fruit, tuber, and root.*
12. *Ornamental plants are plants which have a beauty value, either in shape, colour of leaf or crown of flower, and they are often used as a yard decorator.*
13. *Harvested area of horticulture is area which vegetable, fruit, medicinal and ornamental plant of crop harvested during the period of report.*

14. Luas panen untuk tanaman sayuran adalah luas tanaman yang dipanen sekaligus/habis/dibongkar dan luas tanaman yang dipanen berkali-kali (lebih dari satu kali)/belum habis.
 15. Tanaman yang dipanen sekaligus/habis/dibongkar adalah tanaman yang sehabis panen langsung dibongkar/dicabut, terdiri dari bawang merah, bawang putih, bawang daun, kentang, kol/kubis, kembang kol, petsai/sawi, wortel, lobak, dan kacang merah.
 16. Tanaman yang dipanen berkali-kali (lebih dari satu kali)/belum habis adalah tanaman yang pemanenannya lebih dari satu kali dan biasanya dibongkar apabila panen terakhir sudah tidak memadai lagi, terdiri dari: kacang panjang, cabe besar, cabe rawit, jamur, tomat, terung, buncis, ketimun, labu siam, kangkung, bayam, melon, semangka, dan blewah.
 17. Produksi hortikultura adalah hasil menurut bentuk produk dari setiap tanaman sayuran, buah-buahan, biofarmaka dan tanaman hias yang diambil berdasarkan luas yang dipanen/tanaman yang menghasilkan pada bulan/triwulan laporan.
14. *Harvested area of vegetables is area of entirely plant harvested/demolished and plant harvested several times/undemolished.*
 15. *Entirely plants harvested/demolished are plants usually harvested once and demolished to be substituted by other plants, consisting of: shallots, garlic, leeks, potato, cabbage, cauli flower, mustard green, carrots, chinese radish, and red kidney beans.*
 16. *Plants harvested several times/undemolished are plants usually harvested more than once and demolished in the case that the last harvest was economically not profitable. They consist of : yard long beans, chili, small chili, mushroom, tomatoes, egg plant, french beans, cucumber, pumpkin/chajota, swamp cabbage, spinach, melon, watermelon, and blewah .*
 17. *Horticulture production is the standard production quantity form of vegetable, fruit, medicinal and ornamental plant based on harvested area/the number of production plants reported monthly/quarterly.*

ULASAN**DESCRIPTION****5.1 Hortikultura**

Tanaman hortikultura dalam publikasi ini meliputi beberapa komoditas sayuran, buah, tanaman biofarmaka, dan tanaman hias. Data luas panen dan produksi yang disajikan dihasilkan dari Statistik Pertanian Hortikultura (SPH) yang dilakukan setiap bulan dan atau setiap triwulan.

Berdasarkan SPH, diketahui bahwa di Sidoarjo, di tahun 2019, luas panen bawang merah dan cabai besar berturut-turut sebesar 17 hektar dan 18 hektar. Angka tersebut meningkat di tahun 2020 menjadi 40 hektar untuk bawang merah dan menurun menjadi 8 hektar untuk cabai besar. Kecamatan Tarik merupakan daerah penghasil cabai besar terbesar di Sidoarjo, sebanyak 276 kuintal di tahun 2019 dan 40 kuintal di tahun 2020. Sementara kecamatan penghasil terbesar bawang merah di tahun 2019 adalah Kecamatan Gedangan dengan produksi sebesar 298 kuintal, sementara di tahun 2020, penghasil bawang merah terbesar adalah Kecamatan Prambon dengan produksi sebesar 468 kuintal.

Di antara 26 komoditas sayuran semusim, bayam, kangkung, dan petsai adalah 3 komoditas sayuran dengan luas panen dan produksi terbesar dengan nilai yang cenderung fluktuatif selama tahun 2018 sampai dengan 2020. Sayuran bayam yang dihasilkan selama tahun 2020 rata-rata

5.1 Horticulture

Horticultural crops in this publication include several vegetables, fruit, biopharmaca, and ornamental plants. Data on harvested area and production presented are produced from Horticultural Agriculture Statistics (SPH) which are conducted every month and or quarterly.

Based on SPH, it is known that in Sidoarjo, in 2020, harvested area of shallots and big chilli are 17 hectares and 18 hectares respectively. This figure increase in 2020 to 40 hectares for shallots and decrease to 8 hectares for big chili. Tarik Subdistrict is the largest chilli-producing region in Sidoarjo, with 276 quintal in 2019 and 40 quintal in 2020. While the largest producing subdistrict of shallots is Gedangan Subdistrict with production of 298 quintal in 2019, while in 2020, Prambon Subdistrict is the subdistrict with the largest production of shallots, amount 468 quintal.

Among the 26 vegetable commodities per season, spinach, kale, and chinese cabbage are the largest 3 vegetable commodities with harvested area and production with relatively fluctuating values from 2018 to 2020. Spinach vegetables produced during 2020 averaged 91,22 quintal per hectare, water spinach with an average of 61,25 quintal per hectare, and chinese cabbage with an average of 103,56 quintal per hectare.

With a harvest area of 307 m²,

sebanyak 91,22 kuintal per hektarnya, kangkung sebanyak rata-rata 61,25 kuintal per hektar, dan petsai sebanyak rata-rata 103,56 kuintal per hektar.

Dengan luas panen sebesar 307 m², produksi tanaman jahe tahun 2020 sebesar 309 kg, turun 36,29 persen dibanding tahun sebelumnya, di mana produksi tertinggi dihasilkan oleh Kecamatan Tanggulangin, berturut-turut sebesar 275 kg dan 175 kg di tahun 2019 dan 2020.

5.2 Perkebunan

Perkebunan di Sidoarjo identik dengan tebu. Produksi tebu di Sidoarjo sebesar 350.862,40 ton di tahun 2019 dan 323.346,11 ton di tahun 2020. Kecamatan dengan produksi tebu terbesar yakni Kecamatan Krembung dan Prambon.

5.3 Peternakan

Penyajian data peternakan dibedakan menjadi ternak besar, ternak kecil, dan unggas.

Di tahun 2020, jumlah sapi perah sebanyak 5.909 ekor, sapi potong sebanyak 14.590 ekor, kerbau dan kuda berturut-turut sebanyak 670 dan 152 ekor.

Jenis populasi ternak kecil yang dominan di Sidoarjo yakni domba dan kambing, sejumlah 41.190 ekor kambing dan 42.652 ekor domba di tahun 2020 yang tersebar di 18 kecamatan. Kemudian untuk jenis ternak unggas, sebanyak 396.670 ekor ayam buras dan 273.730 itik dikembangkan di semua

the production of ginger in 2020 was 308 kg, down 36,29 percent compared to the previous year, where the highest production was produced by Tanggulangin Subdistrict, respectively 275 kg and 175 kg in 2019 and 2020.

5.2 Plantation

Plantation in Sidoarjo is identical to sugar cane. Sugarcane production in Sidoarjo amounted to 350.862,40 tons in 2019 and 323.346,11 tons in 2020. The subdistricts with the largest sugarcane production were Krembung and Prambon.

5.3 Livestock

Presentation of data livestock is divided into large livestock, small livestock, and poultry.

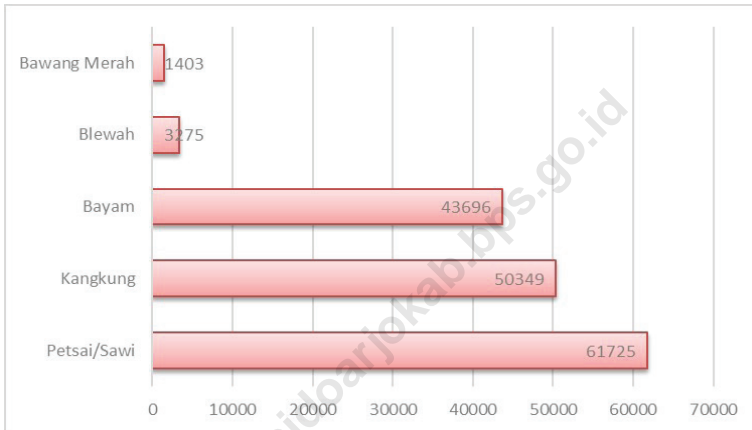
In 2020, there are 5.909 dairy cows, 14.590 beef cattle, buffaloes and horses respectively 670 and 152.

The dominant small livestock population types in Sidoarjo are sheep and goats, total of 41.190 goats and 42.652 sheep in 2020 which are spread across 18 subdistricts. Then for poultry, there are 396.670 domestic hens and 273.730 ducks are bred in all districts in Sidoarjo, 50.305 laying hens spread in 13 districts, and 353.104 broilers in 5 districts, Jabon, Tulangan, Wonoayu, Sukodono, and Balong Bendo

kecamatan di Sidoarjo, sedangkan komoditas ayam petelur, sebanyak 50.305 dikembangbiakkan di 13 kecamatan, dan sebanyak 353.104 ayam pedaging di 5 kecamatan, yakni Kecamatan Jabon, Tulangan, Wonoayu, Sukodono, dan Balong Bendo. *Subdistricts.*

<https://sidoarjo.kab.bps.go.id>

Gambar 5.1 **Produksi Tanaman Sayuran dan Buah-buahan Semusim Menurut Jenis Tanaman di Kabupaten Sidoarjo (kuintal), 2020**
Figures 5.1 **Production of Seasonal Vegetables and Fruits by Kind of Plant in Sidoarjo Regency (quintal), 2020**



Sumber/Source : BPS, Statistik Pertanian Hortikultura SPH-SBS/BPS-Statistics Indonesia, Agricultural Statistic for Horticulture SPH-SBS

Gambar 5.2 ...
Figures ...



Sumber/Source :

**5.1 HORTIKULTURA
HORTICULTURE**

Tabel 5.1.1 Luas Panen Tanaman Sayuran Menurut Kecamatan dan Jenis Tanaman di Kabupaten Sidoarjo (ha), 2019 dan 2020
Table 5.1.1 Harvested Area of Vegetables by Subdistrict and Kind of Plant in Sidoarjo Regency (ha), 2019 and 2020

Kecamatan Subdistrict	Bawang Merah Shallot		Bayam Spinach	
	2019	2020*	2019	2020*
(1)	(2)	(3)	(4)	(5)
Tarik	3	7	3	2
Prambon	-	14	120	87
Krembung	-	-	84	84
Porong	1	-	2	-
Jabon	-	-	-	-
Tanggulangin	5	5	13	12
Candi	-	2	91	78
Tulangan	-	-	85	59
Wonoayu	2	6	116	86
Sukodono	-	2	-	-
Sidoarjo	-	-	48	48
Buduran	-	-	12	12
Sedati	-	-	-	-
Waru	-	-	-	-
Gedangan	5	2	-	-
Taman	-	-	-	-
Krian	-	-	-	-
Balong Bendo	1	2	12	11
Kabupaten Sidoarjo	17	40	586	479

Lanjutan Tabel/*Continued Table* 5.1.1

Kecamatan Subdistrict	Blewah Blewah		Cabai Besar Chili/Big Chili	
	2019	2020*	2019	2020*
(1)	(6)	(7)	(8)	(9)
Tarik	16	34	8	4
Prambon	-	23	-	-
Krembung	-	-	-	-
Porong	8	10	-	1
Jabon	80	40	-	-
Tanggulangin	-	5	-	-
Candi	62	-	-	-
Tulangan	12	6	4	-
Wonoayu	15	7	4	-
Sukodono	25	-	-	-
Sidoarjo	5	16	-	-
Buduran	-	60	-	-
Sedati	40	-	-	-
Waru	-	-	-	-
Gedangan	55	25	-	2
Taman	-	30	-	-
Krian	10	-	-	-
Balong Bendo	7	-	2	1
Kabupaten Sidoarjo	335	256	18	8

Lanjutan Tabel/*Continued Table 5.1.1*

Kecamatan Subdistrict	Cabai Rawit Chili/Cayenne Pepper		Jamur Mushroom	
	2019	2020*	2019	2020*
(1)	(10)	(11)	(12)	(13)
Tarik	-	-	-	-
Prambon	-	-	-	-
Krembung	-	-	-	-
Porong	-	-	-	-
Jabon	1	15	-	-
Tanggulangin	-	-	-	-
Candi	-	-	-	-
Tulangan	-	-	-	-
Wonoayu	-	-	-	-
Sukodono	-	1	-	-
Sidoarjo	-	-	-	-
Buduran	-	-	125	5
Sedati	-	-	-	-
Waru	-	-	-	-
Gedangan	2	-	-	-
Taman	-	-	-	-
Krian	-	-	-	-
Balong Bendo	-	-	-	-
Kabupaten Sidoarjo	3	16	125	5

Lanjutan Tabel/*Continued Table* 5.1.1

Kecamatan Subdistrict	Kacang Merah Red Beans		Kacang Panjang Long Beans		Kangkung Water Spinach	
	2019	2020 ^x	2019	2020 ^x	2019	2020 ^x
(1)	(14)	(15)	(16)	(17)	(18)	(19)
Tarik	-	-	-	-	11	12
Prambon	-	-	-	-	118	95
Krembung	-	-	-	-	96	96
Porong	-	-	-	-	-	-
Jabon	-	-	4	12	-	-
Tanggulangin	-	-	-	-	13	13
Candi	-	-	5	-	94	102
Tulangan	-	-	-	-	308	266
Wonoayu	-	-	-	-	130	155
Sukodono	-	-	-	-	-	-
Sidoarjo	-	-	-	-	48	48
Buduran	-	-	-	-	24	24
Sedati	-	-	-	-	-	-
Waru	-	-	-	-	-	-
Gedangan	-	-	-	-	-	-
Taman	-	-	-	-	-	-
Krian	-	-	-	-	-	-
Balong Bendo	2	-	-	-	12	11
Kabupaten Sidoarjo	2	-	9	12	854	822

Lanjutan Tabel/*Continued Table* 5.1.1

Kecamatan Subdistrict	Ketimun Cucumber		Melon Melon	
	2019	2020*	2019	2020*
(1)	(20)	(21)	(22)	(23)
Tarik	-	-	-	-
Prambon	-	-	2	-
Krembung	-	-	-	-
Porong	4	-	2	2
Jabon	3	-	-	-
Tanggulangin	8	8	-	-
Candi	-	-	-	-
Tulangan	6	9	-	8
Wonoayu	-	2	13	54
Sukodono	1	-	1	3
Sidoarjo	-	-	-	-
Buduran	-	-	25	10
Sedati	-	-	13	-
Waru	-	-	-	-
Gedangan	-	-	-	-
Taman	-	-	-	-
Krian	-	-	1	13
Balong Bendo	-	-	-	1
Kabupaten Sidoarjo	22	19	57	91

Lanjutan Tabel/*Continued Table* 5.1.1

Kecamatan Subdistrict	Petsai/Sawi <i>Chinese Cabbage/Mustard Green</i>		Semangka <i>Watermelon</i>	
	2019	2020*	2019	2020*
(1)	(24)	(25)	(26)	(27)
Tarik	18	21	-	-
Prambon	91	83	-	-
Krembung	-	-	-	-
Porong	-	-	7	7
Jabon	-	-	14	5
Tanggulangin	-	-	-	5
Candi	108	76	-	-
Tulangan	286	246	-	2
Wonoayu	164	109	6	5
Sukodono	-	-	-	-
Sidoarjo	36	36	-	-
Buduran	-	-	35	5
Sedati	-	-	10	-
Waru	-	-	-	-
Gedangan	-	-	5	-
Taman	-	-	-	-
Krian	-	-	-	-
Balong Bendo	26	25	-	-
Kabupaten Sidoarjo	729	596	77	29

Lanjutan Tabel/*Continued Table* 5.1.1

Kecamatan Subdistrict	Terung Eggplant		Tomat Tomato	
	2019	2020*	2019	2020*
(1)	(28)	(29)	(30)	(31)
Tarik	-	-	-	-
Prambon	-	-	-	-
Krebung	-	-	-	-
Porong	-	-	-	-
Jabon	7	38	-	-
Tanggulangun	-	3	-	-
Candi	-	-	-	-
Tulangan	-	-	9	2
Wonoayu	-	-	-	-
Sukodono	-	-	-	-
Sidoarjo	-	-	-	-
Buduran	-	1	-	-
Sedati	-	-	-	-
Waru	-	-	-	-
Gedangan	-	-	-	-
Taman	-	-	-	-
Krian	-	-	-	-
Balong Bendo	3	3	-	2
Kabupaten Sidoarjo	10	45	9	4

Catatan/Note: ...

Sumber/Source: BPS, Statistik Pertanian Hortikultura SPH-SBS/BPS-Statistics Indonesia, Agricultural Statistic for Horticulture SPH-SBS

Tabel
Table 5.1.2

Produksi Tanaman Sayuran Menurut Kecamatan dan Jenis Tanaman di Kabupaten Sidoarjo (kuintal), 2019 dan 2020
Production of Vegetables by Subdistrict and Kind of Plant in Sidoarjo Regency (quintal), 2019 and 2020

Kecamatan Subdistrict	Bawang Merah Shallot		Bayam Spinach	
	2019	2020*	2019	2020*
(1)	(2)	(3)	(4)	(5)
Tarik	35	151	282	188
Prambon	-	468	11 280	8 178
Krebung	-	-	7 896	7 896
Porong	2	-	200	-
Jabon	-	-	-	-
Tanggulangin	264	240	1 222	1 097
Candi	-	70	8 054	7 362
Tulangan	-	-	7 990	5 546
Wonoayu	152	170	7 439	6 756
Sukodono	-	104	-	-
Sidoarjo	-	-	4 140	4 511
Buduran	-	-	1 128	1 128
Sedati	-	-	-	-
Waru	-	-	-	-
Gedangan	298	120	-	-
Taman	-	-	-	-
Krian	-	-	-	-
Balong Bendo	60	80	1 128	1 034
Kabupaten Sidoarjo	811	1 403	50 759	43 696

Lanjutan Tabel/Continued Table 5.1.2

Kecamatan Subdistrict	Blewah Blewah		Cabai Besar Chili/Big Chili	
	2019	2020*	2019	2020*
(1)	(6)	(7)	(8)	(9)
Tarik	90	300	276	40
Prambon	-	64	-	-
Krebung	-	-	-	-
Porong	150	100	-	10
Jabon	663	129	-	-
Tanggulagin	-	50	-	-
Candi	450	-	-	-
Tulangan	130	100	124	-
Wonoayu	15	140	70	-
Sukodono	400	-	-	-
Sidoarjo	50	160	-	-
Buduran	-	600	-	-
Sedati	360	-	-	-
Waru	-	-	-	-
Gedangan	12 450	1 425	-	30
Taman	-	207	-	-
Krian	430	-	-	-
Balong Bendo	160	-	70	2
Kabupaten Sidoarjo	15 348	3 275	540	82

Lanjutan Tabel/*Continued Table* 5.1.2

Kecamatan Subdistrict	Cabai Rawit <i>Chili/Cayenne Pepper</i>		Jamur <i>Mushroom</i>	
	2019	2020*	2019	2020*
(1)	(10)	(11)	(12)	(13)
Tarik	-	-	-	-
Prambon	-	-	-	-
Krembung	-	-	-	-
Porong	-	-	-	-
Jabon	37	130	-	-
Tanggulangin	-	-	-	-
Candi	-	-	-	-
Tulangan	-	-	-	-
Wonoayu	-	-	-	-
Sukodono	-	10	-	-
Sidoarjo	-	-	-	-
Buduran	-	-	985	23
Sedati	-	-	-	-
Waru	-	-	-	-
Gedangan	31	-	-	-
Taman	-	-	-	-
Krian	-	-	-	-
Balong Bendo	-	-	-	-
Kabupaten Sidoarjo	68	140	985	23

Lanjutan Tabel/Continued Table 5.1.2

Kecamatan Subdistrict	Kacang Merah Red Beans		Kacang Panjang Long Beans		Kangkung Water Spinach	
	2019	2020 ^x	2019	2020 ^x	2019	2020 ^x
(1)	(14)	(15)	(16)	(17)	(18)	(19)
Tarik	-	-	-	-	693	730
Prambon	-	-	-	-	7 434	5 985
Krembung	-	-	-	-	6 048	6 048
Porong	-	-	-	-	-	-
Jabon	-	-	245	30	-	-
Tanggulangun	-	-	-	-	756	819
Candi	-	-	90	-	5 922	6 363
Tulangan	-	-	-	-	19 404	16 858
Wonoayu	-	-	-	-	8 635	8 371
Sukodono	-	-	-	-	-	-
Sidoarjo	-	-	-	-	2 910	3 024
Buduran	-	-	-	-	1 512	1 511
Sedati	-	-	-	-	-	-
Waru	-	-	-	-	-	-
Gedangan	-	-	-	-	-	-
Taman	-	-	-	-	-	-
Krian	-	-	-	-	-	-
Balong Bendo	40	-	-	-	756	640
Kabupaten Sidoarjo	40	-	335	30	54 070	50 349

Lanjutan Tabel/*Continued Table* 5.1.2

Kecamatan Subdistrict	Ketimun Cucumber		Melon Melon	
	2019	2020*	2019	2020*
(1)	(20)	(21)	(22)	(23)
Tarik	-	-	-	-
Prambon	-	-	2	-
Krebung	-	-	-	-
Porong	4	-	25	7
Jabon	326	-	-	-
Tanggulangin	800	130	-	-
Candi	-	-	-	-
Tulangan	451	243	-	100
Wonoayu	-	20	184	302
Sukodono	100	-	10	90
Sidoarjo	-	-	-	-
Buduran	-	-	200	80
Sedati	-	-	100	-
Waru	-	-	-	-
Gedangan	-	-	-	-
Taman	-	-	-	-
Krian	-	-	10	194
Balong Bendo	-	-	-	6
Kabupaten Sidoarjo	1 681	393	531	779

Lanjutan Tabel/Continued Table 5.1.2

Kecamatan Subdistrict	Petsai/Sawi Chinese Cabbage/Mustard Green		Semangka Watermelon	
	2019	2020*	2019	2020*
(1)	(24)	(25)	(26)	(27)
Tarik	1 944	1 731	-	-
Prambon	9 828	8 532	-	-
Krebung	-	-	-	-
Porong	-	-	140	70
Jabon	-	-	631	51
Tanggulangin	-	-	-	50
Candi	11 674	8 424	-	-
Tulangan	30 888	26 568	-	20
Wonoayu	12 251	10 052	240	90
Sukodono	-	-	-	-
Sidoarjo	3 249	3 888	-	-
Buduran	-	-	300	50
Sedati	-	-	100	-
Waru	-	-	-	-
Gedangan	-	-	750	-
Taman	-	-	-	-
Krian	-	-	-	-
Balong Bendo	2 808	2 530	-	-
Kabupaten Sidoarjo	72 642	61 725	2 161	331

Lanjutan Tabel/Continued Table 5.1.2

Kecamatan Subdistrict	Terung Eggplant		Tomat Tomato	
	2019	2020*	2019	2020*
(1)	(28)	(29)	(30)	(31)
Tarik	-	-	-	-
Prambon	-	-	-	-
Krebung	-	-	-	-
Porong	-	-	-	-
Jabon	397	140	-	-
Tanggulangin	-	119	-	-
Candi	-	-	-	-
Tulangan	-	-	250	2
Wonoayu	-	-	-	-
Sukodono	-	-	-	-
Sidoarjo	-	-	-	-
Buduran	-	60	-	-
Sedati	-	-	-	-
Waru	-	-	-	-
Gedangan	-	-	-	-
Taman	-	-	-	-
Krian	-	-	-	-
Balong Bendo	240	22	-	100
Kabupaten Sidoarjo	637	341	250	102

Catatan/Note: ...

Sumber/Source: BPS, Statistik Pertanian Hortikultura SPH-SBS/BPS-Statistics Indonesia, Agricultural Statistic for Horticulture SPH-SBS

Tabel
Table 5.1.3

Luas Panen Tanaman Sayuran dan Buah-buahan Semusim Menurut Jenis Tanaman di Kabupaten Sidoarjo, 2018–2020
Harvested Area of Seasonal Vegetables and Fruits by Kind of Plant in Sidoarjo Regency, 2018–2020

Jenis Tanaman <i>Kind of Plants</i>	Satuan <i>Unit</i>	2018	2019	2020 ^x
(1)	(2)	(3)	(4)	(5)
Bawang Daun/ <i>Scallion</i>	ha	-	-	-
Bawang Merah/ <i>Shallots</i>	ha	14	17	40
Bawang Putih/ <i>Garlic</i>	ha	-	-	-
Bayam/ <i>Spinach</i>	ha	429	586	479
Blewah/ <i>Blewah</i>	ha	459	335	256
Buncis/ <i>String Bean</i>	ha	-	-	-
Cabai Besar/ <i>Chili/Big Chili</i>	ha	11	18	8
Cabai Rawit/ <i>Chili/Cayenne Pepper</i>	ha	6	3	16
Jamur/ <i>Mushroom</i>	m2	150	125	5
Kacang Merah/ <i>Red Beans</i>	ha	-	2	-
Kacang Panjang/ <i>Long Beans</i>	ha	4	9	12
Kangkung/ <i>Water Spinach</i>	ha	718	854	822
Kembang Kol/ <i>Cauliflower</i>	ha	-	-	-
Kentang/ <i>Potato</i>	ha	-	-	-
Ketimun/ <i>Cucumber</i>	ha	26	22	19
Kubis/ <i>Cabbage</i>	ha	-	-	-
Labu Siam/ <i>Chayote</i>	ha	-	-	-
Lobak/ <i>Radish</i>	ha	-	-	-
Melon/ <i>Melon</i>	ha	36	57	91
Paprika/ <i>Bell Pepper</i>	ha	-	-	-
Petsai/ <i>Sawi/Chinese Cabbage/ Mustard Green</i>	ha	669	729	596
Semangka/ <i>Watermelon</i>	ha	58	77	29
Stroberi/ <i>Strawberry</i>	ha	-	-	-
Terung/ <i>Eggplant</i>	ha	12	10	45
Tomat/ <i>Tomato</i>	ha	1	9	4
Wortel/ <i>Carrot</i>	ha	-	-	-

Catatan/Note: ...

Sumber/Source: BPS, Statistik Pertanian Hortikultura SPH-SBS/BPS-Statistics Indonesia, Agricultural Statistic for Horticulture SPH-SBS

Tabel
Table 5.1.4**Produksi Tanaman Sayuran dan Buah-buahan Semusim Menurut Jenis Tanaman di Kabupaten Sidoarjo, 2018–2020*****Production of Seasonal Vegetables and Fruits by Kind of Plant in Sidoarjo Regency, 2018–2020***

Jenis Tanaman <i>Kind of Plants</i>	Satuan <i>Unit</i>	2018	2019	2020*
(1)	(2)	(3)	(4)	(5)
Bawang Daun/ <i>Scallion</i>	kw/ qui	-	-	-
Bawang Merah/ <i>Shallots</i>	kw/ qui	307	811	1 403
Bawang Putih/ <i>Garlic</i>	kw/ qui	-	-	-
Bayam/ <i>Spinach</i>	kw/ qui	39 345	50 759	43 696
Blewah/ <i>Blewah</i>	kw/ qui	3 232	15 348	3 275
Buncis/ <i>String Bean</i>	kw/ qui	-	-	-
Cabai Besar/ <i>Chili/Big Chili</i>	kw/ qui	414	540	82
Cabai Rawit/ <i>Chili/Cayenne Pepper</i>	kw/ qui	165	68	140
Jamur/ <i>Mushroom</i>	kg	2 140	985	23
Kacang Merah/ <i>Red Beans</i>	kw/ qui	-	40	-
Kacang Panjang/ <i>Long Beans</i>	kw/ qui	230	335	30
Kangkung/ <i>Water Spinach</i>	kw/ qui	45 881	54 070	50 349
Kembang Kol/ <i>Cauliflower</i>	kw/ qui	-	-	-
Kentang/ <i>Potato</i>	kw/ qui	-	-	-
Ketimun/ <i>Cucumber</i>	kw/ qui	2 161	1 681	393
Kubis/ <i>Cabbage</i>	kw/ qui	-	-	-
Labu Siam/ <i>Chayote</i>	kw/ qui	-	-	-
Lobak/ <i>Radish</i>	kw/ qui	-	-	-
Melon/ <i>Melon</i>	kw/ qui	391	531	779
Paprika/ <i>Bell Pepper</i>	kw/ qui	-	-	-
Petsai/ <i>Sawi/Chinese Cabbage/ Mustard Green</i>	kw/ qui	66 318	72 642	61 725
Semangka/ <i>Watermelon</i>	kw/ qui	523	2 161	331
Stroberi/ <i>Strawberry</i>	kw/ qui	-	-	-
Terung/ <i>Eggplant</i>	kw/ qui	684	637	341
Tomat/ <i>Tomato</i>	kw/ qui	8	250	102
Wortel/ <i>Carrot</i>	kw/ qui	-	-	-

Catatan/Note: ...

Sumber/Source: BPS, Statistik Pertanian Hortikultura SPH-SBS/BPS-Statistics Indonesia, Agricultural Statistic for Horticulture SPH-SBS

Tabel
Table 5.1.5

Luas Panen Tanaman Biofarmaka Menurut Kecamatan dan Jenis Tanaman di Kabupaten Sidoarjo (m²), 2019 dan 2020
Harvested Area of Medicinal Plants by Subdistrict and Kind of Plant in Sidoarjo Regency (m²), 2019 and 2020

Kecamatan Subdistrict	Jahe Ginger		Keji Beling Verbenaceae		Kencur East Indian Galangal	
	2019	2020 ^x	2019	2020 ^x	2019	2020 ^x
(1)	(2)	(3)	(4)	(5)	(6)	(7)
Tarik	-	-	-	-	29	-
Prambon	-	-	15	20	-	-
Krembung	-	-	-	-	-	-
Porong	30	-	-	-	35	-
Jabon	-	-	-	-	-	-
Tanggulain	275	175	-	-	216	175
Candi	-	-	-	-	-	-
Tulangan	-	80	-	-	-	-
Wonoayu	-	-	-	-	-	-
Sukodono	-	-	-	-	-	-
Sidoarjo	-	-	-	-	-	-
Buduran	25	2	-	-	-	-
Sedati	-	-	-	-	-	-
Waru	-	-	-	-	-	-
Gedangan	-	-	-	-	-	-
Taman	-	-	-	-	-	-
Krian	-	-	-	-	-	-
Balong Bendo	150	50	-	-	-	20
Kabupaten Sidoarjo	480	307	15	20	280	195

Lanjutan Tabel/*Continued Table* 5.1.5

Kecamatan Subdistrict	Kunyit <i>Turmeric</i>		Laos/Lengkuas <i>Galanga</i>		Lempuyang <i>Zingiber Aromaticum</i>	
	2019	2020 ^x	2019	2020 ^x	2019	2020 ^x
(1)	(8)	(9)	(10)	(11)	(12)	(13)
Tarik	32	37	63	51	-	5
Prambon	-	296	-	-	-	-
Krebung	-	-	-	-	-	-
Porong	25	-	37	-	37	-
Jabon	10	5	20	3	-	-
Tanggulangun	350	190	300	145	400	225
Candi	275	-	1 124	-	-	-
Tulangan	-	63	-	68	-	-
Wonoayu	349	401	274	416	-	-
Sukodono	-	-	-	-	-	-
Sidoarjo	-	-	-	-	-	-
Buduran	-	5	10	3	-	-
Sedati	-	-	-	-	-	-
Waru	-	-	-	-	-	-
Gedangan	-	-	10	-	-	-
Taman	281	-	324	-	-	-
Krian	-	-	150	-	-	-
Balong Bendo	-	25	-	30	-	-
Kabupaten Sidoarjo	1 322	1 022	2 312	716	437	230

Lanjutan Tabel/Continued Table 5.1.5

Kecamatan Subdistrict	Lidah Buaya <i>Aloevera</i>		Mahkota Dewa <i>Phaleria Macrocarpa</i>	
	2019	2020*	2019	2020*
(1)	(14)	(15)	(16)	(17)
Tarik	-	-	9	6
Prambon	13	21	16	21
Krembung	-	-	-	-
Porong	18	-	-	-
Jabon	13	5	-	-
Tanggulangun	-	-	-	-
Candi	-	-	1 625	-
Tulangan	-	-	-	-
Wonoayu	-	-	-	-
Sukodono	-	-	-	-
Sidoarjo	-	-	-	-
Buduran	-	-	-	-
Sedati	-	-	-	-
Waru	-	-	-	-
Gedangan	-	-	-	-
Taman	-	-	-	-
Krian	-	-	-	-
Balong Bendo	-	-	-	-
Kabupaten Sidoarjo	44	26	1 650	27

Lanjutan Tabel/Continued Table 5.1.5

Kecamatan Subdistrict	Mengkudu/Pace Indian Mulberry		Temuireng Black Turmeric	
	2019	2020*	2019	2020*
(1)	(18)	(19)	(20)	(21)
Tarik	11	41	-	40
Prambon	40	43	-	-
Krebung	-	-	-	-
Porong	12	-	35	-
Jabon	3	-	-	-
Tanggulangin	-	15	350	140
Candi	-	-	-	-
Tulangan	-	-	-	-
Wonoayu	-	-	257	295
Sukodono	-	-	-	-
Sidoarjo	-	-	-	-
Buduran	15	15	-	-
Sedati	-	-	-	-
Waru	-	-	-	-
Gedangan	100	-	-	-
Taman	-	-	-	-
Krian	-	-	-	-
Balong Bendo	-	-	-	-
Kabupaten Sidoarjo	181	114	642	475

Lanjutan Tabel/Continued Table 5.1.5

Kecamatan Subdistrict	Temukunci Chinese Keys		Temulawak Java Turmeric	
	2019	2020*	2019	2020*
(1)	(22)	(23)	(24)	(25)
Tarik	-	3	-	-
Prambon	-	-	17	13
Krembung	-	-	-	-
Porong	-	-	50	-
Jabon	-	-	-	-
Tanggulangin	-	-	550	185
Candi	-	-	343	-
Tulangan	-	-	-	42
Wonoayu	-	-	-	-
Sukodono	-	-	-	-
Sidoarjo	-	-	-	-
Buduran	-	-	-	-
Sedati	-	-	-	-
Waru	-	-	-	-
Gedangan	-	-	-	-
Taman	-	-	-	-
Krian	-	-	-	-
Balong Bendo	-	-	-	-
Kabupaten Sidoarjo	-	3	960	240

Catatan/Note: ...

Sumber/Source: BPS, Statistik Pertanian Hortikultura SPH-SBS/BPS-Statistics Indonesia, Agricultural Statistic for Horticulture SPH-SBS

Tabel 5.1.6 **Produksi Tanaman Biofarmaka Menurut Kecamatan dan Jenis Tanaman di Kabupaten Sidoarjo (kg), 2019 and 2020**
Production of Medicinal Plants by Subdistrict and Kind of Plant in Sidoarjo Regency (kg), 2019 and 2020

Kecamatan Subdistrict	Jahe Ginger		Keji Beling Verbenaceae		Kencur East Indian Galangal	
	2019	2020 ^x	2019	2020 ^x	2019	2020 ^x
(1)	(2)	(3)	(4)	(5)	(6)	(7)
Tarik	-	-	-	-	21	-
Prambon	-	-	10	19	-	-
Krembung	-	-	-	-	-	-
Porong	30	-	-	-	21	-
Jabon	-	-	-	-	-	-
Tanggulangin	275	175	-	-	184	105
Candi	-	-	-	-	-	-
Tulangan	-	80	-	-	-	-
Wonoayu	-	-	-	-	-	-
Sukodono	-	-	-	-	-	-
Sidoarjo	-	-	-	-	-	-
Buduran	30	4	-	-	-	-
Sedati	-	-	-	-	-	-
Waru	-	-	-	-	-	-
Gedangan	-	-	-	-	-	-
Taman	-	-	-	-	-	-
Krian	-	-	-	-	-	-
Balong Bendo	150	50	-	-	-	12
Kabupaten Sidoarjo	485	309	10	19	226	117

Lanjutan Tabel/Continued Table 5.1.6

Kecamatan Subdistrict	Kunyit Turmeric		Laos/Lengkuas Galanga		Lempuyang Zingiber Aromaticum	
	2019	2020*	2019	2020*	2019	2020*
(1)	(8)	(9)	(10)	(11)	(12)	(13)
Tarik	96	111	227	183	-	9
Prambon	-	888	-	-	-	-
Krebung	-	-	-	-	-	-
Porong	25	-	133	-	67	-
Jabon	30	15	72	11	-	-
Tanggulangun	1 050	570	1 080	522	720	405
Candi	825	-	4 046	-	-	-
Tulangan	-	189	-	244	-	-
Wonoayu	1 365	1 408	1 035	1 565	-	-
Sukodono	-	-	-	-	-	-
Sidoarjo	-	-	-	-	-	-
Buduran	-	5	33	14	-	-
Sedati	-	-	-	-	-	-
Waru	-	-	-	-	-	-
Gedangan	-	-	35	-	-	-
Taman	416	-	428	-	-	-
Krian	-	-	150	-	-	-
Balong Bendo	-	75	-	108	-	-
Kabupaten Sidoarjo	3 807	3 261	7 239	2 647	787	414

Lanjutan Tabel/*Continued Table* 5.1.6

Kecamatan Subdistrict	Lidah Buaya <i>Aloevera</i>		Mahkota Dewa <i>Phaleria Macrocarpa</i>	
	2019	2020*	2019	2020*
(1)	(14)	(15)	(16)	(17)
Tarik	-	-	108	96
Prambon	12	20	192	252
Krebung	-	-	-	-
Porong	18	-	-	-
Jabon	13	3	-	-
Tanggulangin	-	-	-	-
Candi	-	-	19 500	-
Tulangan	-	-	-	-
Wonoayu	-	-	-	-
Sukodono	-	-	-	-
Sidoarjo	-	-	-	-
Buduran	-	-	-	-
Sedati	-	-	-	-
Waru	-	-	-	-
Gedangan	-	-	-	-
Taman	-	-	-	-
Krian	-	-	-	-
Balong Bendo	-	-	-	-
Kabupaten Sidoarjo	43	23	19 800	348

Lanjutan Tabel/Continued Table 5.1.6

Kecamatan Subdistrict	Mengkudu/Pace Indian Mulberry		Temuireng Black Turmeric	
	2019	2020*	2019	2020*
(1)	(18)	(19)	(20)	(21)
Tarik	19	70	-	59
Prambon	78	78	-	-
Krebung	-	-	-	-
Porong	20	-	53	-
Jabon	5	-	-	-
Tanggulangun	-	26	430	210
Candi	-	-	-	-
Tulangan	-	-	-	-
Wonoayu	-	-	1 028	901
Sukodono	-	-	-	-
Sidoarjo	-	-	-	-
Buduran	45	15	-	-
Sedati	-	-	-	-
Waru	-	-	-	-
Gedangan	20	-	-	-
Taman	-	-	-	-
Krian	-	-	-	-
Balong Bendo	-	-	-	-
Kabupaten Sidoarjo	187	189	1 511	1 170

Lanjutan Tabel/Continued Table 5.1.6

Kecamatan Subdistrict	Temukunci Chinese Keys		Temulawak Java Turmeric	
	2019	2020*	2019	2020*
(1)	(22)	(23)	(24)	(25)
Tarik	-	3	-	-
Prambon	-	-	17	13
Krebung	-	-	-	-
Porong	-	-	50	-
Jabon	-	-	-	-
Tanggulangin	-	-	550	185
Candi	-	-	343	-
Tulangan	-	-	-	42
Wonoayu	-	-	-	-
Sukodono	-	-	-	-
Sidoarjo	-	-	-	-
Buduran	-	-	-	-
Sedati	-	-	-	-
Waru	-	-	-	-
Gedangan	-	-	-	-
Taman	-	-	-	-
Krian	-	-	-	-
Balong Bendo	-	-	-	-
Kabupaten Sidoarjo	-	3	960	240

Catatan/Note: ...

Sumber/Source: BPS, Statistik Pertanian Hortikultura SPH-SBS/BPS-Statistics Indonesia, Agricultural Statistic for Horticulture SPH-SBS

Tabel 5.1.7 **Luas Panen Tanaman Biofarmaka Menurut Jenis Tanaman di Kabupaten Sidoarjo, 2018–2020**
Harvested Area of Medicinal Plants by Kind of Plant in Sidoarjo Regency, 2018–2020

Jenis Tanaman Kind of Plants	Satuan Unit	2018	2019	2020 ^x
(1)	(2)	(3)	(4)	(5)
Jahe/Ginger	m2	534	480	307
Kapulaga/Java Cardamom	m2	-	-	-
Keji Beling/Verbenaceae	m2	7	15	20
Kencur/East Indian Galangal	m2	50	280	195
Kunyit/Turmeric	m2	884	1 322	1 022
Laos/Lengkuas/Galanga	m2	2 308	2 312	716
Lempuyang/Zingiber Aromaticum	m2	360	437	230
Lidah Buaya/Aloevera	m2	3	44	26
Mahkota Dewa/Phaleria Macrocarpa	pohon/ tree	14	1 650	27
Mengkudu/Pace/Indian Mulberry	pohon/ tree	265	181	114
Sambiloto/King of Bitter	m2	-	-	-
Temuireng/Black Turmeric	m2	245	642	475
Temukunci/Chinese Keys	m2	-	-	3
Temulawak/Java Turmeric	m2	1 857	960	240

Catatan/Note: ...

Sumber/Source: BPS, Statistik Pertanian Hortikultura SPH-TBF/BPS-Statistics Indonesia, Agricultural Statistic for Horticulture SPH-TBF

Tabel 5.1.8 **Produksi Tanaman Biofarmaka Menurut Jenis Tanaman di Kabupaten Sidoarjo (kg), 2018–2020**
Production of Medicinal Plants by Kind of Plant in Sidoarjo Regency (kg), 2018–2020

Jenis Tanaman Kind of Plants	Satuan Unit	2018	2019	2020 ^x
(1)	(2)	(3)	(4)	(5)
Jahe/Ginger	kg	787	485	309
Kapulaga/Java Cardamom	kg	-	-	-
Keji Beling/Verbenaceae	kg	3	10	19
Kencur/East Indian Galangal	kg	33	226	117
Kunyit/Turmeric	kg	2 489	3 807	3 261
Laos/Lengkuas/Galanga	kg	9 157	7 239	2 647
Lempuyang/Zingiber Aromaticum	kg	1 278	787	414
Lidah Buaya/Aloevera	kg	3	43	23
Mahkota Dewa/Phaleria Macrocarpa	kg	168	19 800	348
Mengkudu/Pace/Indian Mulberry	kg	502	187	189
Sambiloto/King of Bitter	kg	-	-	-
Temuireng/Black Turmeric	kg	933	1 511	1 170
Temukunci/Chinese Keys	kg	-	-	3
Temulawak/Java Turmeric	kg	2 012	960	240

Catatan/Note: ...

Sumber/Source: BPS, Statistik Pertanian Hortikultura SPH-TBF/BPS-Statistics Indonesia, Agricultural Statistic for Horticulture SPH-TBF

Tabel
Table 5.1.9

Luas Panen Tanaman Hias Menurut Kecamatan dan Jenis Tanaman di Kabupaten Sidoarjo (m²), 2019 and 2020
Harvested Area of Ornamental Plants by Subdistrict and Kind of Plant in Sidoarjo Regency (m²), 2019 and 2020

Kecamatan Subdistrict	Anggrek/ <i>Orchid</i>		Krisan/ <i>Chrysantemum</i>		Mawar/ <i>Rose</i>	
	2019	2020 ^x	2019	2020 ^x	2019	2020 ^x
(1)	(2)	(3)	(4)	(5)	(6)	(7)
Tarik	-	-	-	-	-	-
Prambon	-	-	-	-	-	-
Krembung	-	-	-	-	-	-
Porong	-	-	-	-	-	-
Jabon	-	-	-	-	-	-
Tanggulangin	-	-	-	-	-	-
Candi	-	-	-	-	-	-
Tulangan	-	-	-	-	-	-
Wonoayu	-	-	-	-	-	-
Sukodono	-	-	-	-	-	-
Sidoarjo	-	-	-	-	-	-
Buduran	-	-	-	-	-	-
Sedati	-	-	-	-	-	-
Waru	-	-	-	-	-	-
Gedangan	-	-	-	-	-	-
Taman	-	-	-	-	-	-
Krian	-	-	-	-	-	-
Balong Bendo	2 000	-	-	-	-	-
Kabupaten Sidoarjo	2 000	-	-	-	-	-

Lanjutan Tabel/*Continued Table* 5.1.9

Kecamatan Subdistrict	Sedap Malam/ <i>Tuberose</i>		Kamboja Jepang/ <i>Adenium</i>		Melati/ <i>Jasmine</i>	
	2019	2020*	2019	2020*	2019	2020*
(1)	(8)	(9)	(10)	(11)	(12)	(13)
Tarik	-	-	-	-	-	-
Prambon	-	-	-	-	-	-
Krebung	-	-	-	-	-	-
Porong	-	-	-	-	-	-
Jabon	-	-	-	-	-	-
Tanggulain	-	-	-	-	-	-
Candi	-	-	-	-	-	-
Tulangan	-	-	-	-	-	-
Wonoayu	-	-	-	-	-	-
Sukodono	-	-	-	-	-	-
Sidoarjo	-	-	-	-	-	-
Buduran	-	-	-	-	-	-
Sedati	-	-	-	-	-	-
Waru	-	-	-	-	-	-
Gedangan	-	-	-	-	-	-
Taman	-	-	-	-	-	-
Krian	-	-	-	-	-	-
Balong Bendo	-	-	-	-	-	-
Kabupaten Sidoarjo	-	-	-	-	-	-

Catatan/*Note*: ...Sumber/*Source*: BPS, Statistik Pertanian Hortikultura SPH-TH/*BPS-Statistics Indonesia, Agricultural Statistik for Horticulture SPH-TH*

Tabel 5.1.10 **Produksi Tanaman Hias Menurut Kecamatan dan Jenis Tanaman di Kabupaten Sidoarjo (tangkai), 2019 and 2020**
Table 5.1.10 **Production of Ornamental Plants by Subdistrict and Kind of Plant in Sidoarjo Regency (stalks), 2019 and 2020**

Kecamatan Subdistrict	Anggrek/ <i>Orchid</i>		Krisan/ <i>Chrysantemum</i>		Mawar/ <i>Rose</i>	
	2019	2020 ^x	2019	2020 ^x	2019	2020 ^x
(1)	(2)	(3)	(4)	(5)	(6)	(7)
Tarik	-	-	-	-	-	-
Prambon	-	-	-	-	-	-
Krembung	-	-	-	-	-	-
Porong	-	-	-	-	-	-
Jabon	-	-	-	-	-	-
Tanggulangin	-	-	-	-	-	-
Candi	-	-	-	-	-	-
Tulangan	-	-	-	-	-	-
Wonoayu	-	-	-	-	-	-
Sukodono	-	-	-	-	-	-
Sidoarjo	-	-	-	-	-	-
Buduran	-	-	-	-	-	-
Sedati	-	-	-	-	-	-
Waru	-	-	-	-	-	-
Gedangan	-	-	-	-	-	-
Taman	-	-	-	-	-	-
Krian	-	-	-	-	-	-
Balang Bendo	4 000	-	-	-	-	-
Kabupaten Sidoarjo	4 000	-	-	-	-	-

Lanjutan Tabel/*Continued Table* 5.1.10

Kecamatan Subdistrict	Sedap Malam/ <i>Tuberose</i>		Kamboja Jepang/ <i>Adenium</i>		Melati/ <i>Jasmine</i>	
	2019	2020*	2019	2020*	2019	2020*
(1)	(8)	(9)	(10)	(11)	(12)	(13)
Tarik	-	-	-	-	-	-
Prambon	-	-	-	-	-	-
Krebung	-	-	-	-	-	-
Porong	-	-	-	-	-	-
Jabon	-	-	-	-	-	-
Tanggulain	-	-	-	-	-	-
Candi	-	-	-	-	-	-
Tulangan	-	-	-	-	-	-
Wonoayu	-	-	-	-	-	-
Sukodono	-	-	-	-	-	-
Sidoarjo	-	-	-	-	-	-
Buduran	-	-	-	-	-	-
Sedati	-	-	-	-	-	-
Waru	-	-	-	-	-	-
Gedangan	-	-	-	-	-	-
Taman	-	-	-	-	-	-
Krian	-	-	-	-	-	-
Balong Bendo	-	-	-	-	-	-
Kabupaten Sidoarjo	-	-	-	-	-	-

Catatan/*Note*: ...Sumber/*Source*: BPS, Statistik Pertanian Hortikultura SPH-TH/*BPS-Statistics Indonesia, Agricultural Statistik for Horticulture SPH-TH*

Tabel 5.1.11 **Luas Panen Tanaman Hias Menurut Jenis Tanaman di Kabupaten Sidoarjo, 2018–2020**
Table 5.1.11 **Harvested Area of Ornamental Plants by Kind of Plant in Sidoarjo Regency, 2018–2020**

Jenis Tanaman Kind of Plants	Satuan Unit	2018	2019	2020 ^x
(1)	(2)	(3)	(4)	(5)
Anggrek/ <i>Orchid</i>	m2	2 000	2 000	-
Krisan/ <i>Chrysantemum</i>	m2	-	-	-
Mawar/ <i>Rose</i>	m2	-	-	-
Sedap Malam/ <i>Tuberose</i>	m2	-	-	-
Kamboja Jepang/ <i>Adenium</i>	m2	-	-	-
Melati/ <i>Jasmine</i>	m2	-	-	-

Catatan/Note: ...

Sumber/Source: BPS, Statistik Pertanian Hortikultura SPH-TH/BPS-Statistics Indonesia, *Agricultural Statistik for Horticulture SPH-TH*

Tabel 5.1.12 **Produksi Tanaman Hias Menurut Jenis Tanaman di Kabupaten Sidoarjo (tangkai), 2018–2020**
Table **5.1.12** **Production of Ornamental Plants by Kind of Plant in Sidoarjo Regency (stalks), 2018–2020**

Jenis Tanaman <i>Kind of Plants</i>	Satuan <i>Unit</i>	2018	2019	2020 ^x
(1)	(2)	(3)	(4)	(5)
Anggrek/ <i>Orchid</i>	tangkai/ stalks	4 000	4 000	-
Krisan/ <i>Chrysantemum</i>	tangkai/ stalks	-	-	-
Mawar/ <i>Rose</i>	tangkai/ stalks	-	-	-
Sedap Malam/ <i>Tuberose</i>	tangkai/ stalks	-	-	-
Kamboja Jepang/ <i>Adenium</i>	pohon/ tree	-	-	-
Melati/ <i>Jasmine</i>	kg	-	-	-

Catatan/Note: ...

Sumber/Source: BPS, Statistik Pertanian Hortikultura SPH-TH/BPS-Statistics Indonesia, *Agricultural Statistik for Horticulture SPH-TH*

Tabel 5.1.13 **Produksi Buah-buahan Menurut Kecamatan dan Jenis Tanaman di Kabupaten Sidoarjo (kuintal), 2019 and 2020**
Table 5.1.13 **Production of Fruits by Subdistrict and Kind of Plant in Sidoarjo Regency (kuintal), 2019 and 2020**

Kecamatan Subdistrict	Alpukat/Avocado		Belimbing/Star Fruit	
	2019	2020*	2019	2020*
(1)	(2)	(3)	(4)	(5)
Tarik	-	-	132	115
Prambon	-	-	96	110
Krebung	-	-	520	520
Porong	-	-	359	282
Jabon	-	-	48	53
Tanggulangin	-	-	128	240
Candi	-	-	717	354
Tulangan	-	-	3 756	4 354
Wonoayu	-	-	291	369
Sukodono	-	-	685	238
Sidoarjo	-	-	20	246
Buduran	1	-	364	321
Sedati	-	-	-	-
Waru	-	-	61	132
Gedangan	-	-	-	-
Taman	-	-	173	204
Krian	-	-	-	-
Balong Bendo	-	-	623	959
Kabupaten Sidoarjo	1	-	7 973	8 497

Lanjutan Tabel/*Continued Table* 5.1.13

Kecamatan Subdistrict	Jambu Air/Water Apple		Jambu Biji/Guava	
	2019	2020*	2019	2020*
(1)	(6)	(7)	(8)	(9)
Tarik	20	30	128	96
Prambon	10	8	100	68
Krebung	132	132	452	452
Porong	-	-	14	19
Jabon	3	-	224	224
Tanggulangin	315	137	92	128
Candi	341	185	1 023	578
Tulangan	156	191	184	251
Wonoayu	72	85	69	130
Sukodono	112	-	484	170
Sidoarjo	-	63	110	174
Buduran	11	12	188	138
Sedati	-	-	-	-
Waru	20	64	30	47
Gedangan	-	-	8	1
Taman	-	-	2 018	1 790
Krian	-	-	-	-
Balong Bendo	188	188	356	356
Kabupaten Sidoarjo	1 380	1 095	5 480	4 622

Lanjutan Tabel/Continued Table 5.1.13

Kecamatan Subdistrict	Jeruk Besar/Pomelo		Jeruk Siam/Kepron Orange/Tangerine	
	2019	2020*	2019	2020*
(1)	(10)	(11)	(12)	(13)
Tarik	-	-	-	-
Prambon	-	-	-	-
Krebung	-	-	124	124
Porong	-	-	-	1
Jabon	-	-	19	32
Tanggulangin	-	-	-	-
Candi	-	2	-	-
Tulangan	-	-	343	402
Wonoayu	-	-	31	37
Sukodono	-	-	-	-
Sidoarjo	-	-	-	-
Buduran	-	-	5	9
Sedati	-	-	-	-
Waru	11	24	-	-
Gedangan	-	-	-	-
Taman	-	-	10	32
Krian	-	-	-	-
Balong Bendo	-	-	-	-
Kabupaten Sidoarjo	11	26	532	637

Lanjutan Tabel/*Continued Table* 5.1.13

Kecamatan Subdistrict	Mangga/Mango		Markisa/Konyal Passion Fruit	
	2019	2020*	2019	2020*
(1)	(14)	(15)	(16)	(17)
Tarik	1 873	140	-	-
Prambon	4 713	1 722	-	-
Krebung	16 180	16 860	-	-
Porong	2 244	1 213	-	-
Jabon	4 280	3 256	-	-
Tanggulangin	500	10 000	-	-
Candi	16 702	8 464	-	-
Tulangan	23 165	24 261	-	-
Wonoayu	6 782	9 297	-	-
Sukodono	387	186	-	-
Sidoarjo	2 029	-	-	-
Buduran	1 205	380	-	-
Sedati	-	-	-	-
Waru	64	800	2	9
Gedangan	31	49	-	-
Taman	-	-	-	-
Krian	-	-	-	-
Balong Bendo	10 092	10 294	-	-
Kabupaten Sidoarjo	90 247	86 922	2	9

Lanjutan Tabel/Continued Table 5.1.13

Kecamatan Subdistrict	Melinjo/Melinjo		Nangka/Cempedak Jackfruit	
	2019	2020*	2019	2020*
(1)	(18)	(19)	(20)	(21)
Tarik	-	-	-	79
Prambon	-	-	380	225
Krebung	-	-	1 312	1 312
Porong	-	-	-	-
Jabon	-	-	8	2
Tanggulagin	-	-	35	167
Candi	-	-	22	7
Tulangan	-	-	69	130
Wonoayu	16	25	359	466
Sukodono	-	-	15	263
Sidoarjo	-	-	-	5
Buduran	-	-	112	101
Sedati	-	-	-	-
Waru	-	-	12	56
Gedangan	-	-	-	-
Taman	-	-	-	-
Krian	-	-	-	-
Balong Bendo	-	-	2 192	2 192
Kabupaten Sidoarjo	16	25	4 516	5 005

Lanjutan Tabel/*Continued Table* 5.1.13

Kecamatan Subdistrict	Pepaya/Papaya		Pisang/Banana	
	2019	2020*	2019	2020*
(1)	(22)	(23)	(24)	(25)
Tarik	-	-	372	2
Prambon	44	45	226	139
Krebung	300	300	1 127	1 509
Porong	-	-	117	40
Jabon	102	12	102	112
Tanggulangin	41	35	505	67
Candi	143	67	1 166	93
Tulangan	417	658	3 865	5 460
Wonoayu	737	494	5 053	1 851
Sukodono	3	5	5 563	1 374
Sidoarjo	-	18	558	935
Buduran	168	168	221	224
Sedati	-	-	-	-
Waru	48	160	10	72
Gedangan	-	-	-	-
Taman	-	-	36	41
Krian	-	-	-	-
Balong Bendo	388	320	1 215	1 005
Kabupaten Sidoarjo	2 391	2 282	20 136	12 924

Lanjutan Tabel/*Continued Table* 5.1.13

Kecamatan Subdistrict	Rambutan/Rambutan		Salak/Snakefruit	
	2019	2020*	2019	2020*
(1)	(26)	(27)	(28)	(29)
Tarik	-	-	-	-
Prambon	-	-	-	-
Krembung	-	-	-	-
Porong	-	-	-	-
Jabon	-	-	-	-
Tanggulangin	44	12	-	-
Candi	4	2	-	-
Tulangan	712	733	6	4
Wonoayu	-	-	-	-
Sukodono	-	-	-	-
Sidoarjo	-	-	-	-
Buduran	-	-	-	-
Sedati	-	-	-	-
Waru	-	-	-	-
Gedangan	-	-	-	-
Taman	-	-	-	-
Krian	-	-	-	-
Balong Bendo	320	325	-	-
Kabupaten Sidoarjo	1 080	1 072	6	4

Lanjutan Tabel/*Continued Table* 5.1.13

Kecamatan Subdistrict	Sawo/Sawo		Sirsak/Soursop		Sukun/Breadfruit	
	2019	2020*	2019	2020*	2019	2020*
(1)	(30)	(31)	(32)	(33)	(34)	(35)
Tarik	38	15	15	-	14	10
Prambon	99	84	91	92	52	464
Kremlung	380	380	216	-	-	162
Porong	6	-	-	-	77	114
Jabon	1 148	1 148	92	-	48	48
Tanggulangin	89	77	-	-	1	-
Candi	581	156	-	1	-	-
Tulangan	444	448	62	55	93	95
Wonoayu	486	354	2	-	29	52
Sukodono	72	24	-	-	-	-
Sidoarjo	-	6	9	3	-	-
Buduran	452	452	82	61	5	6
Sedati	-	-	-	-	-	-
Waru	1	24	9	18	24	56
Gedangan	-	-	-	-	-	-
Taman	-	-	-	-	39	37
Krian	-	-	-	-	-	-
Balung Bendo	368	368	40	40	78	96
Kabupaten Sidoarjo	4 164	3 536	618	270	460	1 140

Catatan/Note: ...

Sumber/Source: BPS, Statistik Pertanian Hortikultura SPH-TH/BPS-Statistics Indonesia, *Agricultural Statistik for Horticulture SPH-TH*

Tabel
Table 5.1.14

Produksi Buah-Buahan dan Sayuran Tahunan Menurut Jenis Tanaman di Kabupaten Sidoarjo (kuintal), 2018–2020

Production of Annual Fruits and Vegetables by Kind of Plant in Sidoarjo Regency (quintal), 2018–2020

Jenis Tanaman <i>Kind of Plants</i>	Satuan <i>Unit</i>	2018	2019	2020
(1)	(2)	(3)	(4)	(5)
Alpukat/ <i>Avocado</i>	kw/ qui	18	1	-
Anggur/ <i>Grape</i>	kw/ qui	-	-	-
Apel/ <i>Apple</i>	kw/ qui	-	-	-
Belimbing/ <i>Star Fruit</i>	kw/ qui	7 860	7 973	8 497
Duku/Langsar/ <i>Kokosan/Duku</i>	kw/ qui	-	-	-
Durian/ <i>Durian</i>	kw/ qui	-	-	-
Jambu Air/ <i>Water Apple</i>	kw/ qui	1 513	1 380	1 095
Jambu Biji/ <i>Guava</i>	kw/ qui	4 515	5 480	4 622
Jengkol/ <i>Jengkol</i>	kw/ qui	-	-	-
Jeruk Besar/ <i>Pomelo</i>	kw/ qui	10	11	26
Jeruk Siam/ <i>Kepron/Orange/Tangerine</i>	kw/ qui	675	532	637
Mangga/ <i>Mango</i>	kw/ qui	89 804	90 247	86 922
Manggis/ <i>Mangosteen</i>	kw/ qui	-	-	-
Markisa/ <i>Konyal/Passion Fruit</i>	kw/ qui	3	2	9
Melino/ <i>Gnetum/Melino</i>	kw/ qui	-	16	25
Nangka/ <i>Cempedak/Jackfruit</i>	kw/ qui	3 891	4 516	5 005
Nanas/ <i>Pineapple</i>	kw/ qui	-	-	-
Pepaya/ <i>Papaya</i>	kw/ qui	1 928	2 391	2 282
Petai/ <i>Twisted Cluster Bean</i>	kw/ qui	-	-	-
Pisang/ <i>Banana</i>	kw/ qui	24 205	20 136	12 924
Rambutan/ <i>Rambutan</i>	kw/ qui	883	1 080	1 072
Salak/ <i>Snakefruit</i>	kw/ qui	4	6	4
Sawo/ <i>Sapodilla/Sawo</i>	kw/ qui	3 496	4 164	3 536
Sirsak/ <i>Soursop</i>	kw/ qui	441	618	270
Sukun/ <i>Breadfruit</i>	kw/ qui	825	460	1 140

Catatan/*Note*: ...

Sumber/*Source*: BPS, Statistik Pertanian Hortikultura SPH-BST/*BPS-Statistics Indonesia, Agricultural Statistic for Horticulture SPH-BST*

5.2 PERKEBUNAN ESTATE CROPS

Tabel 5.2.1 **Luas Areal Tanaman Perkebunan Menurut Kecamatan dan Jenis Tanaman di Kabupaten Sidoarjo (ha), 2019 dan 2020**
Table 5.2.1 **Planted Area of Estate Crops by Subdistrict and Type of Crops in Sidoarjo Regency (ha), 2019 and 2020**

Kecamatan Subdistrict	Kelapa Sawit/Oil Palm		Kelapa/Coconut	
	2019	2020	2019	2020
(1)	(2)	(3)	(4)	(5)
Tarik	-	-	-	-
Prambon	-	-	-	-
Krembung	-	-	-	-
Porong	-	-	-	-
Jabon	-	-	-	-
Tanggulangin	-	-	-	-
Candi	-	-	-	-
Tulangan	-	-	-	-
Wonoayu	-	-	-	-
Sukodono	-	-	-	-
Sidoarjo	-	-	-	-
Buduran	-	-	-	-
Sedati	-	-	-	-
Waru	-	-	-	-
Gedangan	-	-	-	-
Taman	-	-	-	-
Krian	-	-	-	-
Balong Bendo	-	-	-	-
Kabupaten Sidoarjo	-	-	-	-

Lanjutan Tabel/Continued Table 5.2.1

Kecamatan Subdistrict	Karet/Rubber		Kopi/Coffee	
	2019	2020	2019	2020
(1)	(6)	(7)	(8)	(9)
Tarik	-	-	-	-
Prambon	-	-	-	-
Krembung	-	-	-	-
Porong	-	-	-	-
Jabon	-	-	-	-
Tanggulangun	-	-	-	-
Candi	-	-	-	-
Tulangan	-	-	-	-
Wonoayu	-	-	-	-
Sukodono	-	-	-	-
Sidoarjo	-	-	-	-
Buduran	-	-	-	-
Sedati	-	-	-	-
Waru	-	-	-	-
Gedangan	-	-	-	-
Taman	-	-	-	-
Krian	-	-	-	-
Balong Bendo	-	-	-	-
Kabupaten Sidoarjo	-	-	-	-

Lanjutan Tabel/Continued Table 5.2.1

Kecamatan Subdistrict	Kakao/Cocoa		Tebu/Sugar cane	
	2019	2020	2019	2020
(1)	(10)	(11)	(12)	(13)
Tarik	-	-	285,70	299,00
Prambon	-	-	859,50	858,40
Krebung	-	-	973,78	997,99
Porong	-	-	264,03	285,41
Jabon	-	-	30,64	30,61
Tanggulangun	-	-	91,18	80,26
Candi	-	-	67,69	62,87
Tulangan	-	-	771,22	797,36
Wonoayu	-	-	629,70	600,73
Sukodono	-	-	161,90	147,70
Sidoarjo	-	-	29,60	35,41
Buduran	-	-	-	-
Sedati	-	-	21,00	-
Waru	-	-	-	-
Gedangan	-	-	-	21,00
Taman	-	-	-	-
Krian	-	-	248,46	224,86
Balong Bendo	-	-	302,60	315,20
Kabupaten Sidoarjo	-	-	4 737,0	4 756,8

Lanjutan Tabel/Continued Table 5.2.1

Kecamatan Subdistrict	Teh/Tea		Tembakau/Tobacco	
	2019	2020	2019	2020
(1)	(14)	(15)	(16)	(17)
Tarik	-	-	-	-
Prambon	-	-	-	-
Krembung	-	-	-	-
Porong	-	-	-	-
Jabon	-	-	-	-
Tanggulangin	-	-	-	-
Candi	-	-	-	-
Tulangan	-	-	-	-
Wonoayu	-	-	-	-
Sukodono	-	-	-	-
Sidoarjo	-	-	-	-
Buduran	-	-	-	-
Sedati	-	-	-	-
Waru	-	-	-	-
Gedangan	-	-	-	-
Taman	-	-	-	-
Krian	-	-	-	-
Balong Bendo	-	-	-	-
Kabupaten Sidoarjo	-	-	-	-

Catatan/Note: ...

Sumber/Source: Dinas Pangan dan Pertanian Kabupaten Sidoarjo/Food and Agriculture Service of Sidoarjo Regency

Tabel
Table 5.2.2**Produksi Perkebunan Menurut Kecamatan dan Jenis Tanaman di Kabupaten Sidoarjo (ton), 2019 dan 2020**
Production of Estate by Subdistrict and Type of Crops in Sidoarjo Regency (ton), 2019 and 2020

Kecamatan Subdistrict	Kelapa Sawit/Oil Palm		Kelapa/Coconut	
	2019	2020	2019	2020
(1)	(2)	(3)	(4)	(5)
Tarik	-	-	-	-
Prambon	-	-	-	-
Krebung	-	-	-	-
Porong	-	-	-	-
Jabon	-	-	-	-
Tanggulangin	-	-	-	-
Candi	-	-	-	-
Tulangan	-	-	-	-
Wonoayu	-	-	-	-
Sukodono	-	-	-	-
Sidoarjo	-	-	-	-
Buduran	-	-	-	-
Sedati	-	-	-	-
Waru	-	-	-	-
Gedangan	-	-	-	-
Taman	-	-	-	-
Krian	-	-	-	-
Balong Bendo	-	-	-	-
Kabupaten Sidoarjo	-	-	-	-

Lanjutan Tabel/*Continued Table* 5.2.2

Kecamatan Subdistrict	Karet/Rubber		Kopi/Coffee	
	2019	2020	2019	2020
(1)	(6)	(7)	(8)	(9)
Tarik	-	-	-	-
Prambon	-	-	-	-
Krembung	-	-	-	-
Porong	-	-	-	-
Jabon	-	-	-	-
Tanggulangin	-	-	-	-
Candi	-	-	-	-
Tulangan	-	-	-	-
Wonoayu	-	-	-	-
Sukodono	-	-	-	-
Sidoarjo	-	-	-	-
Buduran	-	-	-	-
Sedati	-	-	-	-
Waru	-	-	-	-
Gedangan	-	-	-	-
Taman	-	-	-	-
Krian	-	-	-	-
Balong Bendo	-	-	-	-
Kabupaten Sidoarjo	-	-	-	-

Lanjutan Tabel/*Continued Table* 5.2.2

Kecamatan Subdistrict	Kakao/Cocoa		Tebu/Sugar cane	
	2019	2020	2019	2020
(1)	(10)	(11)	(12)	(13)
Tarik	-	-	24 599	18 245,04
Prambon	-	-	70 221	65 634,03
Krembung	-	-	68 944	58 322,33
Porong	-	-	15 393	18 379,46
Jabon	-	-	1 661	2 576,40
Tanggulangun	-	-	6 601	7 082,46
Candi	-	-	3 249	3 526,90
Tulangan	-	-	57 764	54 012,53
Wonoayu	-	-	48 298	49 549,94
Sukodono	-	-	10 119	9 467,10
Sidoarjo	-	-	2 214	2 249,80
Buduran	-	-	-	-
Sedati	-	-	748	-
Waru	-	-	-	-
Gedangan	-	-	-	1 814,60
Taman	-	-	-	-
Krian	-	-	21 020	14 618,01
Balong Bendo	-	-	20 032	17 867,51
Kabupaten Sidoarjo	-	-	350 862,40	323 346,11

Lanjutan Tabel/*Continued Table* 5.2.2

Kecamatan Subdistrict	Teh/Tea		Tembakau/Tobacco	
	2019	2020	2019	2020
(1)	(14)	(15)	(16)	(17)
Tarik	-	-	-	-
Prambon	-	-	-	-
Krembung	-	-	-	-
Porong	-	-	-	-
Jabon	-	-	-	-
Tanggulangin	-	-	-	-
Candi	-	-	-	-
Tulangan	-	-	-	-
Wonoayu	-	-	-	-
Sukodono	-	-	-	-
Sidoarjo	-	-	-	-
Buduran	-	-	-	-
Sedati	-	-	-	-
Waru	-	-	-	-
Gedangan	-	-	-	-
Taman	-	-	-	-
Krian	-	-	-	-
Balong Bendo	-	-	-	-
Kabupaten Sidoarjo	-	-	-	-

Catatan/Note: ...

Sumber/Source: Dinas Pangan dan Pertanian Kabupaten Sidoarjo/*Food and Agriculture Service of Sidoarjo Regency*

5.3 PETERNAKAN LIVESTOCK

Tabel 5.3.1 **Jumlah Ternak Besar Menurut Kecamatan dan Jenisnya di Kabupaten Sidoarjo, 2019 dan 2020**
Total Big-Size Livestocks by Subdistrict and Type in Sidoarjo Regency, 2019 and 2020

Kecamatan Subdistrict	Sapi Perah Dairycow	Sapi Cow	Kerbau Carabao	Kuda Horse
(1)	(2)	(3)	(4)	(5)
Tarik	83	1 986	77	11
Prambon	153	881	117	7
Kremlung	66	433	49	22
Porong	19	618	12	9
Jabon	16	1 011	188	19
Tanggulain	15	618	70	11
Candi	67	670	6	2
Tulangan	36	795	16	8
Wonoayu	415	558	18	4
Sukodono	218	516	13	13
Sidoarjo	193	523	9	12
Buduran	210	227	2	7
Sedati	13	106	1	4
Waru	5	230	-	4
Gedangan	175	365	3	2
Taman	1 440	633	1	1
Krian	2 345	1 655	36	3
Balong Bendo	440	2 765	52	13
Kabupaten Sidoarjo	5 909	14 590	670	152

Catatan/Note: ...

Sumber/Source: Dinas Pangan dan Pertanian Kabupaten Sidoarjo/*Food and Agriculture Service of Sidoarjo Regency*

Tabel 5.3.2 Jumlah Ternak Kecil Menurut Kecamatan dan Jenisnya di Kabupaten Sidoarjo, 2019 dan 2020
Total Small-Size Livestocks by Subdistrict and Type in Sidoarjo Regency, 2019 and 2020

Kecamatan Subdistrict	Kambing Goat	Domba Sheep	Kambing Perah Dairygoat
(1)	(2)	(3)	(4)
Tarik	3 378	2 175	-
Prambon	3 263	2 175	-
Krembung	2 226	1 903	-
Porong	1 634	1 644	-
Jabon	2 947	3 383	-
Tanggulangun	1 585	3 406	-
Candi	1 734	3 458	-
Tulangan	1 581	3 840	-
Wonoayu	1 644	2 123	-
Sukodono	1 684	2 206	-
Sidoarjo	1 474	2 241	-
Buduran	3 950	2 125	-
Sedati	2 085	1 918	-
Waru	1 515	677	-
Gedangan	2 120	974	-
Taman	1 790	1 955	-
Krian	3 262	3 010	-
Balong Bendo	3 318	3 439	-
Kabupaten Sidoarjo	41 190	42 652	-

Catatan/Note: ...
 Sumber/Source: Dinas Pangan dan Pertanian Kabupaten Sidoarjo/*Food and Agriculture Service of Sidoarjo Regency*

Tabel 5.3.3 Jumlah Ternak Unggas Menurut Kecamatan dan Jenisnya di Kabupaten Sidoarjo, 2019 dan 2020
Total Poultry by Subdistrict and Type in Sidoarjo Regency, 2019 and 2020

Kecamatan Subdistrict	Ayam Buras Domestic Hen	Itik Duck	Ayam Petelur Laying Hen	Ayam Pedaging Broiler Hen
(1)	(2)	(3)	(4)	(5)
Tarik	39 650	13 750	2 280	-
Prambon	27 235	5 780	-	-
Krebung	41 670	14 500	-	-
Porong	12 755	8 070	1 600	-
Jabon	23 485	29 800	17 900	1 400
Tanggulangin	15 250	5 780	11 600	-
Candi	21 590	51 800	35	-
Tulangan	18 500	14 800	400	217 154
Wonoayu	17 365	5 700	4 550	18 000
Sukodono	15 530	5 600	1 400	32 250
Sidoarjo	18 250	1 700	150	-
Buduran	17 350	5 800	1 500	-
Sedati	7 815	3 700	-	-
Waru	18 120	6 000	40	-
Gedangan	9 230	1 400	250	-
Taman	14 800	1 300	-	-
Krian	26 600	81 500	-	-
Balong Bendo	51 475	16 750	8 600	84 300
Kabupaten Sidoarjo	396 670	273 730	50 305	353 104

Catatan/Note: ...


Sumber/Source: Dinas Pangan dan Pertanian Kabupaten Sidoarjo/*Food and Agriculture Service of Sidoarjo Regency*

6

INDUSTRI, PERTAMBANGAN DAN ENERGI

MINING AND ENERGY

<https://sidoarjo.kab.bps.go.id>



PENJELASAN TEKNIS

1. Perusahaan Listrik Negara (PLN) adalah perusahaan umum milik negara yang mempunyai aktivitas kegiatan pembangkitan, transmisi, dan distribusi tenaga listrik.
2. Perusahaan air bersih adalah perusahaan yang mempunyai aktivitas dalam menampung, menjernihkan, dan menyalurkan air baku atau air bersih dari terminal air melalui saluran air, pipa, atau mobil tangki (dalam satu pengelolaan administrasi dengan kegiatan ekonomi) kepada rumah tangga, perusahaan industri, atau pengguna komersial lainnya.
3. Jumlah listrik/gas/air bersih yang terjual adalah banyaknya listrik/gas/air bersih yang disalurkan kepada para pelanggan.
4. Kapasitas listrik terpasang adalah total kapasitas dari seluruh mesin pembangkit listrik yang dioperasikan.
5. Volume air bersih yang disalurkan adalah banyaknya air bersih yang disalurkan oleh perusahaan air bersih (dalam satuan m³). Semakin besar volume air bersih yang disalurkan, maka akan semakin terpenuhi kebutuhan konsumen akan air bersih.
6. Biaya input adalah pengeluaran yang digunakan untuk pembelian bahan bakar dan pelumas tenaga listrik yang dibeli, alat-alat tulis, onderdil, ongkos pemeliharaan,

TECHNICAL NOTES

1. *State electricity company (PLN) is state owned company that has activities for electricity production, transmission, and electricity distribution.*
2. *The water supply company is a company with several activities such as water collecting and purifying, and distributing of water to households, industries, and other commercial users.*
3. *Sold electricity/gas/cleaned water is total electricity/gas/cleaned water distributed to consumers.*
4. *Installed electricity capacity is the total capacity of all operated power plants machines.*
5. *Volume of water distributed is the amount of water that can be distributed by the water company (in units of m³). The greater the volume of water distributed will be increasingly fulfilled the needs of consumers for clean water.*
- 6.
7. *Input values include expenditures of fuel and lubricant, electricity consumed, maintenance, stationaries, spareparts, maintenance costs of machinerics*

dan perbaikan kecil alat produksi, sewa gedung, dan mesin, serta jasa lainnya.

7. Nilai output adalah nilai tenaga listrik/gas/air bersih yang dijual atau didistribusikan kepada para pelanggan dan ditambah dengan pendapatan atau penerimaan dari kegiatan jasa perusahaan.

and vehicles, building and machineries rental cost, and costs of other services.

8. *Output cover electricity/gas/ cleaned water sold and distributed to consumers added by income from other services.*

<https://sidoarjo.kab.bps.go.id>

ULASAN

Semakin banyaknya perumahan dan industri baru, maka jumlah pelanggan dan besarnya listrik yang didistribusikan akan semakin meningkat. Pada Desember 2020, tercatat bahwa jumlah pelanggan listrik di PT PLN ULP Sidoarjo sebanyak 567.565 pelanggan. Sementara daya terpasang di bulan yang sama sebesar 1.765.997.680 KVa dengan produksi listrik sebesar 325.217.520 KWh.

Sejalan dengan kenaikan kebutuhan akan listrik, kebutuhan akan ketersediaan air bersih pun semakin meningkat. Sejumlah 35,80 juta m³ air bersih telah disalurkan di tahun 2020 untuk memenuhi kebutuhan 151.493 pelanggan.

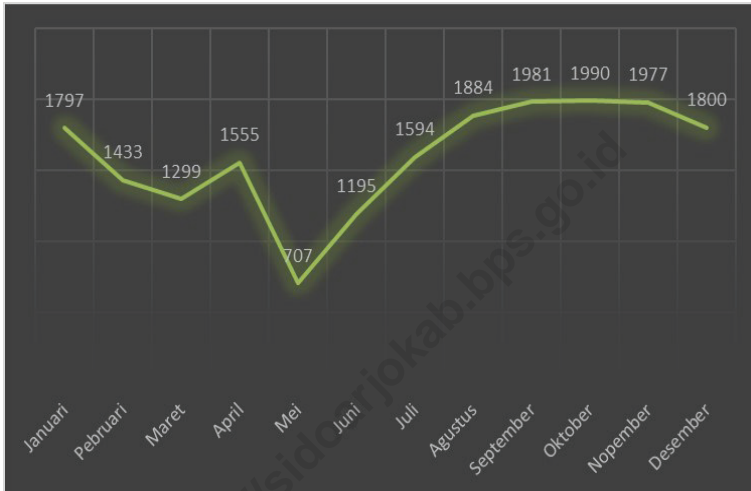
DESCRIPTION

The more housing and new industries, the number of customers and the amount of electricity distributed will increase. In December 2020, it was noted that the number of electricity customers at State Electrical Provider of Sidoarjo Regency was 567.565 customers. Meanwhile, the installed power in the same month was 1.765.997.680 KVa with electricity production of 325.217.520 KWh.

In line with the increasing need for electricity, the need for clean water availability is increasing. A total of 35,80 million m³ of clean water was distributed in 2020 to meet the needs of 151.493 customers.

Gambar 6.1
Figures

Penambahan Pelanggan Listrik yang Tercatat di PLN ULP Sidoarjo Menurut Bulan, 2020
Addition of Customers Recorded at State Electrical Provider of Sidoarjo Regency, 2020



Sumber/Source : PT. PLN ULP Sidoarjo/State Electrical Provider of Sidoarjo

Tabel
Table 6.1

Daya Terpasang, Produksi, dan Distribusi Listrik PT. PLN (Persero) pada Cabang/Ranting PLN Kabupaten Sidoarjo Menurut Bulan, 2020
Installed Electricity Power, Production, and Distribution of PT. PLN (Persero) at PLN Branch of Sidoarjo Regency by Month, 2020

Bulan Month	Jumlah Pelanggan Total Customer	Daya Terpasang Installed Electricity Power (KVA)	Produksi Listrik Electricity Production (KWh)	Nilai Listrik Terjual Electricity Sold Value (Ribu Rp.)	Rupiah/ KWh
(1)	(2)	(3)	(4)	(5)	(6)
Januari/ January	550 746	1 716 530 330	307 914 395	344 959 139 060	1 120,31
Februari/ February	552 145	1 724 116 080	312 250 869	349 439 030 075	1 119,10
Maret/ March	553 373	1 726 537 580	329 825 330	363 324 726 652	1 101,57
April/ April	554 660	1 730 047 930	294 738 686	323 352 615 942	1 097,08
Mei/ May	555 486	1 688 471 180	249 822 544	275 589 110 115	1 103,14
Juni/ June	556 434	1 687 831 530	279 620 638	306 313 674 961	1 095,46
Juli/ July	557 897	1 694 677 380	298 139 782	324 704 992 421	1 089,10
Agustus/ August	559 848	1 700 718 580	306 357 866	330 658 397 374	1 079,32
September/ September	561 815	1 706 138 230	315 075 835	343 369 454 934	1 089,80
Oktober/ October	563 691	1 751 338 930	324 988 432	354 987 397 917	1 092,31
Nopember/ November	565 809	1 758 326 680	325 286 302	355 213 010 282	1 092,00
Desember/ December	567 565	1 765 997 680	325 217 520	352 215 997 883	1 083,02

Catatan/Note: ...

Sumber/Source: PT. PLN ULP Sidoarjo/State Electrical Provider of Sidoarjo

Tabel
Table 6.2**Nilai Penjualan Listrik PT. PLN ULP Sidoarjo Menurut Golongan Tarif, 2019-2020**
Various Fare of State Electrical Company of Sidoarjo Regency by Classification, 2019-2020

Golongan Tarif Fare Classification	2019	2020
(1)	(2)	(3)
S1 (rt. Kecil)/Small-Scale Household
S2 (Sosial Kecil)/Small Non-Profit Institution	42 374 179 170	35 917 097 483
S3 (Sosial Sedang)/Moderate Household	11 104 428 369	12 355 044 712
R1 (RT. Kecil)/Small Scale Household	884 999 838 319	905 009 380 998
R2 (RT. Sedang)/Moderate Household	58 772 541 236	69 397 298 199
R3 (RT. Menengah)/Standart Scale Household	11 914 317 670	13 483 564 949
R4 (RT. Besar)/Big Business
B1 (Bisnis Kecil)/Small Business	36 139 867 218	34 776 230 634
B2 (Bisnis Sedang)/Moderate Business	207 911 881 516	208 218 325 596
B3 (Bisnis Besar)/Big Business	86 840 602 022	75 597 013 230
B4 (Sambungan Sementara)/Temporary Connection
I1 (Industri RT)/Household Industry	2 106 922 219	1 935 730 862
I2 (Industri Kecil)/Small Scale Industry	173 035 242 579	168 264 405 523
I3 (Industri Sedang)/Moderate-Scale Industry	2 585 896 471 223	2 431 849 930 685
I4 (Industri Menengah)/Standart Scale Industry
P1 (Kantor Kecil)/Small Scale Office	19 055 063 898	17 551 840 801
P2 (Kantor Besar)/Big Scale Office	2 649 244 854	3 632 668 690
P3 (Penerangan Jalan)/Road Lighting	57 715 435 381	60 344 812 919

Catatan/Note: ...

Sumber/Source: PT. PLN ULP Sidoarjo/State Electrical Provider of Sidoarjo

Tabel
Table 6.3

**Jumlah Pelanggan dan Air yang Disalurkan Menurut
Kelompok Pelanggan di PDAM Delta Tirta Kabupaten
Sidoarjo, 2020**
*Number of Customers and Distributed Water by Customer
Classification in Delta Tirta Regional Water Supply of
Sidoarjo Regency, 2020*

Kelompok Pelanggan <i>Customer Classification</i>	Jumlah Pelanggan <i>Total Customer</i>	Air yang Disalurkan <i>Distributed Water</i>	
		Volume Air (m ³) <i>Water Volume (m³)</i>	Nilai (Rupiah) <i>Value (Rupiah)</i>
(1)	(2)	(3)	(4)
Kelompok Pelanggan I			
• Sosial Umum	662	345 497	870 547 400
• Sosial Khusus (I B)	19	10 122	71 757 300
Kelompok Pelanggan II			
• Rumah Tangga A (II A)	7	1 720	8 319 700
• Rumah Tangga B (II B)	1 619	344 791	1 598 968 500
• Rumah Tangga C (II C)	70 233	15 196 641	88 302 578 000
• Rumah Tangga D (II D)	64 224	13 385 277	84 934 287 600
• Rumah Tangga E (II E)	2 641	737 652	5 035 302 500
• Rumah Tangga F (II F)	3 442	450 058	3 318 158 800
• Instansi Pemerintah/Sekolah (II G)	473	628 992	5 752 604 300
Kelompok Pelanggan III			
• Niaga Kecil (III A)	661	371 592	3 437 095 300
• Niaga Besar (III B)	3 226	986 206	13 038 273 900
Kelompok Pelanggan IV			
• Industri Kecil (III C)	163	208 420	2 342 887 600
• Industri Kecil (III D)	643	372 176	5 000 222 000
• Industri Besar (III E)	124	339 143	4 203 941 000
• Industri Besar (III F)	348	1 788 896	22 938 072 250

Lanjutan Tabel/Continued Table 6.3

Kelompok Pelanggan <i>Customer Classification</i>	Jumlah Pelanggan <i>Total Customer</i>	Air yang Disalurkan <i>Distributed Water</i>	
		Volume Air (m ³) <i>Water Volume (m³)</i>	Nilai (Rupiah) <i>Value (Rupiah)</i>
(1)	(2)	(3)	(4)
Kelompok Pelanggan V			
• Pelabuhan Laut/Udara	1	128 116	1 731 334 000
Kelompok Pelanggan Khusus			
• Khusus (K1)	552	69 962	256 336 600
• Khusus (K1)	1 614	279 719	1 344 451 150
• Khusus (K1)	1	5 065	60 996 000
• Khusus (K1)		1	937 250
• Khusus (K1)	92	20 331	119 527 300
• Khusus (K1)	5	10 748	79 493 200
• Khusus (K1)	1	22 623	182 012 000
• Khusus (K1)	394	25 549	117 235 950
• Mobil Tangki (pelanggan tidak tetap)	348	67 224	1 075 298 500
Kabupaten Sidoarjo	151 493	35 796 521	245 820 638 100


Catatan/Note: ...

Sumber/Source: PDAM Delta Tirta Kabupaten Sidoarjo/Regional Water Supply of Sidoarjo Regency

7

PARIWISATA TOURISM

<https://sidoarjo.kab.bps.go.id>



PENJELASAN TEKNIS

1. Wisatawan mancanegara (wisman) ialah setiap pengunjung yang mengunjungi suatu negara di luar tempat tinggalnya, didorong oleh satu atau beberapa keperluan tanpa bermaksud memperoleh penghasilan di tempat yang dikunjungi dan lamanya kunjungan tersebut tidak lebih dari satu tahun (12 bulan). Definisi ini mencakup 2 (dua) kategori wisatawan mancanegara,
2. Rata-rata lama tinggal adalah rata-rata waktu tinggal wisatawan mancanegara di Indonesia untuk satu kali kunjungan.
3. Usaha penyediaan akomodasi adalah usaha yang menyediakan pelayanan penginapan yang dapat dilengkapi dengan pelayanan pariwisata lainnya. Usaha penyediaan akomodasi dapat berupa hotel, vila, pondok wisata, bumi perkemahan, persinggahan karavan, dan akomodasi lainnya yang digunakan untuk tujuan pariwisata.
4. Hotel adalah penyediaan akomodasi secara harian berupa kamar-kamar di dalam satu bangunan yang dapat dilengkapi dengan jasa pelayanan makan dan minum, kegiatan hiburan dan atau fasilitas lainnya. Hotel terdiri dari hotel berbintang dan hotel non- bintang.
5. Hotel bintang adalah usaha

TECHNICAL NOTES

1. *An International Visitor is any person visiting a country other than his usual place of residence for any reason other than for earning income in the country visited, and the length of stay is no more than one year (12 months). This definition covers two categories of foreign visitors.*
2. *Average length of stay is the average stay duration of foreign visitor in Indonesia for one trip.*
3. *The business of providing accommodation is a business that provides specialty services that can be equipped with other tourism services. It includes hotel, villa, cottage, camping, caravan stop, and other accommodation that are used for tourism purposes.*
4. *Hotel is a daily supply of accommodation rooms within a building which can be equipped with eating and drinking services, entertainment activities and/or other facilities. Hotel consists of a classified hotel and a non-classified hotel.*
5. *A star hotel is the business of*

penyediaan jasa pelayanan penginapan, makan minum serta jasa lainnya bagi umum dengan menggunakan sebagian atau seluruh bangunan. Usaha ini dikelola secara komersial serta memenuhi ketentuan persyaratan sebagai hotel bintang (termasuk berlian) yang ditetapkan dalam surat keputusan instansi yang membinanya. Misalnya hotel bintang lima, hotel bintang empat dan seterusnya.

6. Tingkat penghunian kamar hotel adalah persentase banyaknya malam kamar yang dihuni terhadap banyaknya malam kamar yang tersedia.
7. Rata-rata lamanya tamu menginap adalah banyaknya malam tempat tidur yang terpakai (malam tamu) dengan banyaknya tamu yang menginap di hotel atau akomodasi lainnya.

providing an accommodation, eating and drinking as well as other services for the public by using a building or a part of a building. It is managed commercially and meets specified requirements as a star hotel (including diamonds) set forth in the decree of fostering agency. For example, five star hotel, four star hotel, and so on.

6. *Room occupancy rate is the number of room-nights occupied divided by the number of room-nights available, multiplied by 100 percent.*
7. *Average length of stay is the number of bed-nights used (guest night) divided by the number of guests coming to spend the night at the accommodation.*

ULASAN

Keberadaan Bandara Internasional Juanda di Sidoarjo dengan mobilitas pengguna jasa angkutan udara yang tinggi mau tidak mau mempengaruhi pertumbuhan jumlah wisatawan internasional dan wisatawan domestik di Sidoarjo.

Pada 2011-2019, perkembangan wisatawan, baik wisatawan mancanegara maupun wisatawan nusantara, di Sidoarjo cenderung meningkat, yakni terdapat 101 wisatawan mancanegara dan 517.583 wisatawan nusantara di 2011 dan meningkat di tahun 2019 menjadi 11.727 wisatawan mancanegara dan 1.986.473 wisatawan Nusantara.

Sayangnya, akibat pandemi covid 19 yang melanda seluruh provinsi dan kabupaten di Indonesia, jumlah wisatawan mancanegara dan wisatawan nusantara di Kabupaten Sidoarjo tahun 2020 turun menjadi 5.130 dan 838.942.

DESCRIPTION

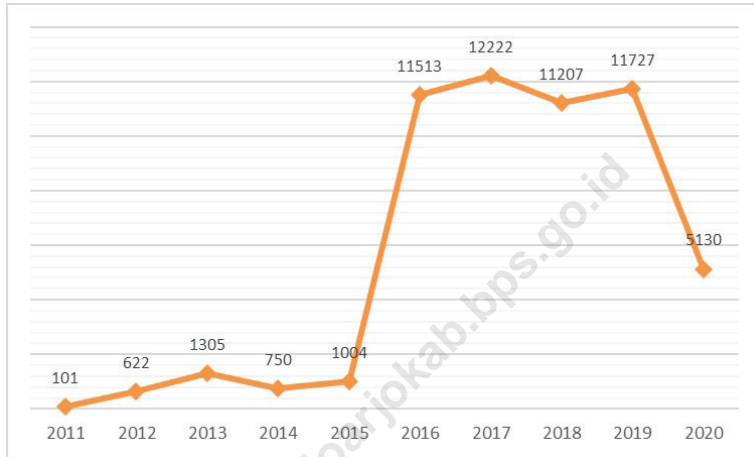
The existence of Juanda International Airport in Sidoarjo with high mobility of air transport service users inevitably affects the growth in the number of international tourists and domestic tourists in Sidoarjo.

In 2011-2019, the development of tourists, both foreign and domestic tourists, in Sidoarjo tends to increase, namely there are 101 foreign tourists and 517.583 domestic tourists in 2011 and increased in 2019 to 11.727 foreign tourists and 1.986.473 domestic tourists.

Unfortunately, due to the Covid 19 pandemic that hit all provinces and districts in Indonesia, the number of foreign and domestic tourists in Sidoarjo Regency in 2020 fell to 5.130 and 838.942.

Gambar 7.1
Figures

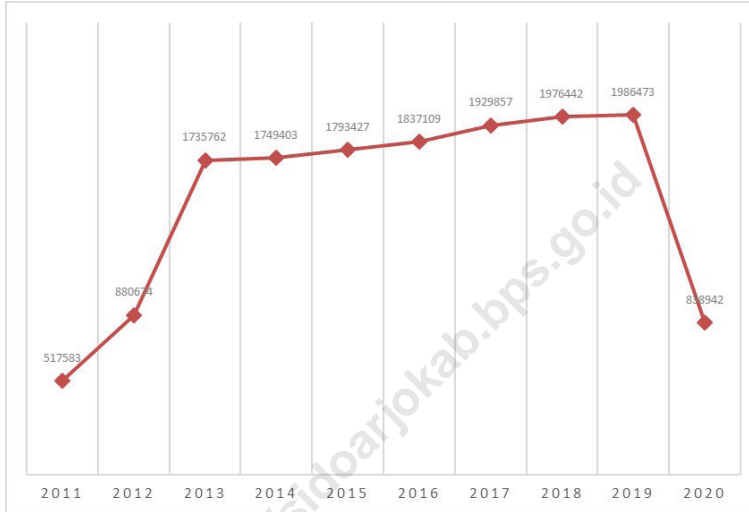
Jumlah Wisatawan Mancanegara di Kabupaten Sidoarjo, 2011-2020
Total International Visitors in Sidoarjo Regency, 2011-2020



Sumber/Source : Dinas Kepemudaan Olahraga dan Pariwisata Kabupaten Sidoarjo/Youth Sport and Tourism Office of Sidoarjo Regency

Gambar 7.2
Figures

Jumlah Wisatawan Domestik di Kabupaten Sidoarjo, 2011-2020
Total Domestic Visitors in Sidoarjo Regency, 2011-2020



Sumber/Source : Dinas Kepemudaan Olahraga dan Pariwisata Kabupaten Sidoarjo/Youth Sport and Tourism Office of Sidoarjo Regency

Tabel
Table 7.1**Jumlah Rumah Makan/Restoran Menurut Kecamatan di Kabupaten Sidoarjo, 2017–2020**
Number of Restaurants by Subdistrict in Sidoarjo Regency, 2017–2020

Kecamatan Subdistrict	2017	2018	2019	2020
(1)	(2)	(3)	(4)	(5)
Tarik				
Prambon				
Krembung				
Porong				
Jabon				
Tanggulangun				
Candi				
Tulangan				
Wonoayu				
Sukodono				
Sidoarjo				
Buduran				
Sedati				
Waru				
Gedangan				
Taman				
Krian				
Balong Bendo				
Kabupaten Sidoarjo				

Catatan/Note: ...

Sumber/Source: Dinas Kepemudaan Olahraga dan Pariwisata Kabupaten Sidoarjo/Youth Sport and Tourism Office of Sidoarjo Regency

Tabel
Table 7.2

**Jumlah Wisatawan Mancanegara dan Domestik di
Kabupaten Sidoarjo, 2010–2020**
*Number of International and Domestic Visitors in Sidoarjo
Regency, 2010-2020*

Tahun Year	Obyek Wisata Tourism Site		Hotel Hotel		Jumlah Wisatawan Total Visitor	
	Wisman	Wisnus	Wisman	Wisnus	Wisman	Wisnus
(1)	(2)	(3)	(4)	(5)	(6)	(7)
2011	101	517 583	-	-	101	517 583
2012	101	856 519	521	24 155	622	880 674
2013	500	1 597 457	805	138 305	1 305	1 735 762
2014	485	1 610 465	265	138 938	750	1 749 403
2015	248	1 638 742	756	154 685	1 004	1 793 427
2016	8353	1 540 234	3 160	296 875	11 513	1 837 109
2017	8367	1 620 367	3 855	309 490	12 222	1 929 857
2018	7843	1 690 320	3 364	286 122	11 207	1 976 442
2019	7917	1 619 675	3 810	366 798	11 727	1 986 473
2020	1508	581 756	3 622	257 186	5 130	838 942

Catatan/Note: ...

Sumber/Source: Dinas Kepemudaan Olahraga dan Pariwisata Kabupaten Sidoarjo/Youth Sport and Tourism Office of Sidoarjo Regency

8

TRANSPORTASIDAN KOMUNIKASI

TRANSPORTATION AND COMMUNICATION

<https://sidoarjo.kab.bps.go.id>



PENJELASAN TEKNIS

1. Kendaraan bermotor adalah setiap kendaraan yang digerakkan oleh peralatan teknik yang ada pada kendaraan tersebut, biasanya digunakan untuk angkutan orang atau barang di atas jalan raya selain kendaraan yang berjalan di atas rel. Kendaraan bermotor yang dicatat adalah semua jenis kendaraan kecuali kendaraan bermotor TNI/Polri dan Korps Diplomatik.
2. Mobil bis adalah setiap kendaraan bermotor yang dilengkapi dengan tempat duduk untuk lebih dari delapan orang, tidak termasuk tempat duduk untuk pengemudi, baik dilengkapi atau tidak dilengkapi bagasi.
3. Mobil truk adalah setiap kendaraan bermotor yang digunakan untuk angkutan barang, selain mobil penumpang, mobil bis dan kendaraan bermotor roda dua.
4. Kantor Pos adalah tempat pemberi pelayanan komunikasi tertulis dan atau surat elektronik, layanan paket, layanan logistik, layanan transaksi keuangan, dan layanan keagenan pos untuk kepentingan umum. Rumah pos berfungsi sama seperti kantor pos dan kantor pos pembantu, biasanya rumah pos terletak di daerah terpencil.

TECHNICAL NOTES

1. *Motor vehicles are any kind of vehicles motorized by machine set up in those vehicles, they are usually used for transporting peoples or goods on roads except vehicles moving along a railway line. The data cover all kinds of motor vehicles except those belong to Indonesia Army Force Indonesian State Police and Diplomatic Corps.*
2. *Buses are large passenger cars having seats for more than eight passengers, excluding seat for driver, it can be with or without hoot.*
3. *Trucks are any motor vehicles used to transport goods excluding passenger cars, buses, and motor-cycles.*
4. *Post Office is a service provider facility of written communication and or electronic mail, parcel service, logistics services, financial transaction services, and postal services to the public. Postal house has the same function as the post office and subsidiary of post office*

ULASAN**DESCRIPTION****8.1 Transportasi**

Hampir seluruh wilayah Kabupaten Sidoarjo dihubungkan melalui sarana angkutan darat. Pembangunan sarana dan prasarana yang memadai sangat diperlukan. Begitupun perbaikan sarana jalan baik secara kuantitas (panjang jalan) maupun kualitas (kondisi jalan), secara kontinyu dilakukan pemerintah. Kelayakan prasarana kendaraan umum yang disediakan untuk masyarakat selalu diperiksa.

Panjang jalan negara, provinsi, dan kabupaten di tahun 2019 berturut-turut sepanjang 62,44 km, 31,02 km, dan 1049,80 km. Panjang jalan kabupaten bertambah 39,9 km dari tahun sebelumnya sepanjang 1009,90 km. Total panjang jalan 1143,26 km seluruhnya merupakan jalan aspal dimana 80,4 persen dalam kondisi baik, 14,64 persen dalam kondisi sedang, sisanya 4,96 persen dalam kondisi rusak.

8.2 Komunikasi

Akses terhadap telekomunikasi di Kabupaten Sidoarjo relatif mudah. Terdapat 26 kantor pos pembantu di Kabupaten Sidoarjo yang tersebar di seluruh kecamatan di tahun 2020.

Sepanjang tahun 2020, PT Pos Indonesia Cabang Sidoarjo mencatat jumlah transaksi tabungan BTN sebanyak 22.916 transaksi dengan total nilai sebesar 61,3 miliar rupiah. Sementara itu, transaksi pengambilan

8.1 Transportation

Almost all regions of Sidoarjo Regency are connected by land transportation facilities. Development of adequate facilities and infrastructure is needed. Likewise, improvements to road facilities in terms of quantity (length of road) and quality (condition of the road) are continuously carried out by the government. The feasibility of public transport infrastructure provided to the public is always checked.

The length of state, provincial and regency roads in 20219 are 62,44 km, 31,02 km and 1.049,80 km respectively. The length of regency roads increased by 39,9 km from the previous year along 1009,90 km. The total length of the 1.143,26 km is entirely asphalt, where 80,4 percent is in good condition, 14,64 percent in moderate condition, the remaining 4,96 percent is in damaged condition.

8.2 Communication

Access to telecommunications in Sidoarjo Regency is relatively easy. There are 23 auxiliary post offices in Sidoarjo Regency which are spread throughout the districts in 2020.

Throughout 2020, PT Pos Indonesia Sidoarjo Branch recorded a total of 22.916 BTN savings transactions with a total value of 61,3 billion rupiah. Meanwhile, there were 11.281 transactions for withdrawals with

diketahui sebanyak 11.281 transaksi dengan total nilai sebesar 21,7 miliar rupiah. Jumlah transaksi tabungan relatif meningkat di bulan Februari sampai dengan bulan April dan memiliki tren menurun dari bulan Mei hingga secara signifikan menurun di bulan November.

Selanjutnya, wesel pos sebagai sarana pengiriman dan penerimaan uang juga masih diminati sebagian masyarakat Sidoarjo. Tercatat sebanyak 25.641 wesel pos senilai 29,86 miliar rupiah dikirim dan 53.226 wesel pos senilai 50,20 miliar rupiah diterima di tahun 2020.

Jangkauan PT Pos Indonesia yang luas dan tersebar di seluruh pelosok negeri termasuk daerah-daerah terpencil, juga tersedianya berbagai macam layanan, mulai dari pengiriman surat dan paket, jasa keuangan, sampai dengan penyewaan property merupakan dua hal yang menarik minat para pengguna di tengah menjamurnya ATM, perusahaan ekspedisi, dan perusahaan-perusahaan lain dengan layanan sejenis.

a total value of 21,7 billion rupiah. The number of savings transactions relatively increased in February to April and has a downward trend from May to significantly decreased in November.

Furthermore, postal money orders as a means of sending and receiving money are still in demand by some people of Sidoarjo. As many as 25.641 postal notes totaling 29,86 billion rupiahs were sent and 53.226 postal notes totaling 50,20 billion rupiahs were received in 2020.

PT Pos Indonesia's extensive reach and spread throughout the country including remote areas, as well as the availability of a variety of services, ranging from sending letters and packages, financial services, to rental property are two things that attract the interest of users in the midst of the mushrooming of ATMs, freight forwarders, and other companies with similar services.

Gambar 8.1 **Luas Daerah menurut Kecamatan (%), 2020**
Figures **Area of Subdistrict (%), 2020**



Sumber/Source :

Gambar 8.2 ...
Figures ...



Sumber/Source :

8.1 TRANSPORTASI TRANSPORTATION

Tabel 8.1.1 **Panjang Jalan¹ Menurut Tingkat Kewenangan Pemerintahan di Kabupaten Sidoarjo (km), 2018–2020**
Table 8.1.1 **Length of Roads¹ by Level of Government Authority in Sidoarjo Regency (km), 2018–2020**

Tingkat Kewenangan Pemerintahan <i>Level of Government Authority</i>	2018	2019	2020
(1)	(2)	(3)	(4)
Negara ² /State ²	62,44	62,44	...
Provinsi/Province	31,02	31,02	...
Kabupaten/Kota <i>Regency/Municipality</i>	1 009,90	1 049,80	...
Jumlah/Total	1 103,36	1 143,26	...

Catatan/Note: ¹ Data tidak termasuk panjang jalan tol/Excluding toll road

² Berdasarkan Keputusan Menteri Pekerjaan Umum dan Perumahan Rakyat No. 248/KPTS/M/2015/Based on *Public Work and Public Housing Ministerial Decree No. 248/KPTS/M/2015*

Sumber/Source: Dinas Pekerjaan Umum dan Penataan Ruang Kabupaten Sidoarjo/*Public Works and Spatial Planning of Sidoarjo Regency*

Tabel 8.1.2 Panjang Jalan Menurut Jenis Permukaan Jalan di Kabupaten Sidoarjo (km), 2018–2020
Length of Roads by Type of Road Surface in Sidoarjo Regency (km), 2018–2020

Jenis Permukaan Jalan Type of Road Surface	2018	2019	2020
(1)	(2)	(3)	(4)
Aspal/Paved	1 103,36	1 143,26	...
Kerikil/Gravel	-	-	...
Tanah/Soil	-	-	...
Lainnya/Others	-	-	...
Jumlah/Total	1 103,36	1 143,26	...

Catatan/Note: ...

Sumber/Source: Dinas Pekerjaan Umum dan Penataan Ruang Kabupaten Sidoarjo/*Public Works and Spatial Planning of Sidoarjo Regency*

Tabel 8.1.3 **Panjang Jalan Menurut Kondisi Jalan di Kabupaten Sidoarjo (km), 2018–2020**
Table **Length of Roads by Condition of Roads in Sidoarjo Regency (km), 2018–2020**

Kondisi Jalan Condition of Roads	2018	2019	2020
(1)	(2)	(3)	(4)
Baik/Good	879,27	919,17	...
Sedang/Moderate	99,45	167,34	...
Rusak/Damage	124,64	56,75	...
Rusak Berat/Severely Damage	-	-	...
Jumlah/Total	1 103,36	1 143,26	...

Catatan/Note: ...

Sumber/Source: Dinas Pekerjaan Umum dan Penataan Ruang Kabupaten Sidoarjo/Public Works and Spatial Planning of Sidoarjo Regency

Tabel
Table 8.1.4**Jumlah Kargo Domestik dan Internasional di Bandara
Juanda Kabupaten Sidoarjo (kg), 2020**
*Amount of International and Domestic Cargo at Juanda
Airport, Sidoarjo Regency, 2020*

Bulan Month	International Internasional		Domestik Domestic	
	Datang Arrival	Berangkat Departure	Datang Arrival	Berangkat Departure
(1)	(2)	(3)	(4)	(5)
Januari/ January	870 020	1 152 489	1 752 009	2 899 507
Februari/ February	961 315	1 285 057	1 383 636	2 807 902
Maret/ March	813 664	872 142	1 461 728	2 618 120
April/ April	252 697	17 825	1 454 673	2 792 867
Mei/ May	110 437	55 116	442 575	1 193 339
Juni/ June	249 726	232 006	956 893	2 188 350
Juli/ July	458 314	459 698	1 204 264	3 177 037
Agustus/ August	335 101	544 073	1 323 073	3 217 667
September/ September	290 567	552 806	1 420 986	3 523 977
Oktober/ October	352 153	675 757	1 540 940	4 047 500
Nopember/ November	348 909	623 800	1 455 725	3 908 722
Desember/ December	434 881	632 201	1 562 535	4 396 104
Total	5 477 784	7 102 970	15 959 037	36 771 092

Lanjutan Tabel/Continued Table 8.1.4

Bulan Month	Jumlah Total	
	Datang Arrival	Berangkat Departure
(1)	(6)	(7)
Januari/ January	2 622 029	4 051 996
Februari/ February	2 344 951	4 092 959
Maret/ March	2 275 392	3 490 262
April/ April	1 707 370	2 810 692
Mei/ May	553 012	1 248 455
Juni/ June	1 206 619	2 420 356
Juli/ July	1 662 578	3 636 735
Agustus/ August	1 658 174	3 761 740
September/ September	1 711 553	4 076 783
Oktober/ October	1 893 093	4 723 257
Nopember/ November	1 804 634	4 532 522
Desember/ December	1 997 416	5 028 305
Total	21 436 821	43 874 062

Catatan/Note: ...

Sumber/Source: PT. Angkasa Pura I/Angkasa Pura I, Ltd.

Tabel
Table 8.1.5**Jumlah Bagasi Domestik dan Internasional di Bandara
Juanda Kabupaten Sidoarjo (kg), 2020**
**Amount of International and Domestic Baggage at Juanda
Airport, Sidoarjo Regency (kg), 2020**

Bulan Month	International Internasional		Domestik Domestic	
	Datang Arrival	Berangkat Departure	Datang Arrival	Berangkat Departure
(1)	(2)	(3)	(4)	(5)
Januari/ January	1 958 357	1 055 819	2 704 567	2 907 496
Februari/ February	1 449 708	796 843	2 269 105	3 831 973
Maret/ March	637 098	237 889	1 843 655	2 016 466
April/ April	24 091	23 600	526 666	538 857
Mei/ May	14 600	4 572	42 406	29 456
Juni/ June	25 755	2 561	372 183	327 579
Juli/ July	55 750	9 690	720 638	618 260
Agustus/ August	48 870	2 850	851 942	874 264
September/ September	42 416	3 877	711 927	781 640
Oktober/ October	61 315	11 162	904 984	951 901
Nopember/ November	56 796	11 584	1 105 834	1 243 375
Desember/ December	72 212	14 593	1 319 492	1 353 263
Total	4 446 968	2 175 040	13 373 399	15 474 530

Lanjutan Tabel/*Continued Table 8.1.5*

Bulan Month	Jumlah Total	
	Datang Arrival	Berangkat Departure
(1)	(6)	(7)
Januari/ January	4 662 924	3 963 315
Februari/ February	3 718 813	4 628 816
Maret/ March	2 480 753	2 254 355
April/ April	550 757	562 457
Mei/ May	57 006	34 028
Juni/ June	397 938	330 140
Juli/ July	776 388	627 950
Agustus/ August	900 812	877 114
September/ September	754 343	785 517
Oktober/ October	966 299	963 063
Nopember/ November	1 162 630	1 254 959
Desember/ December	1 391 704	1 367 856
Total	17 820 367	17 649 570

Catatan/Note: ...

Sumber/Source: PT. Angkasa Pura I/Angkasa Pura I, Ltd.

Tabel
Table 8.1.6

**Jumlah Penumpang Domestik dan Internasional di
Bandara Juanda Kabupaten Sidoarjo, 2020**
*Amount of International and Domestic Passengers at
Juanda Airport, Sidoarjo Regency, 2020*

Bulan Month	International Internasional		Domestik Domestic		
	Datang Arrival	Berangkat Departure	Datang Arrival	Berangkat Departure	Transit Transit
(1)	(2)	(3)	(4)	(5)	(6)
Januari/ January	106 867	98 475	595 683	553 747	68 844
Februari/ February	70 279	71 723	543 606	481 881	65 249
Maret/ March	32 816	22 324	458 981	408 725	64 552
April/ April	1 098	1 026	120 498	97 748	17 683
Mei/ May	838	340	9 261	5 397	246
Juni/ June	1 820	398	80 239	64 137	10 987
Juli/ July	2 660	482	175 638	121 240	30 843
Agustus/ August	2 713	293	203 679	186 467	35 707
September/ September	2 286	407	180 097	162 402	28 941
Oktober/ October	3 901	1 620	223 074	182 889	32 381
Nopember/ November	2 789	1 188	277 101	238 036	43 002
Desember/ December	3 187	826	314 422	244 579	42 781
Total	231 254	199 102	3 182 279	2 747 248	441 216

Lanjutan Tabel/*Continued Table 8.1.6*

Bulan Month	Datang Arrival	Jumlah Total	
		Berangkat Departure	Transit Transit
(1)	(7)	(8)	(9)
Januari/ January	702 550	652 222	68 844
Februari/ February	613 885	553 604	65 249
Maret/ March	491 797	431 049	64 552
April/ April	121 596	98 774	17 683
Mei/ May	10 099	5 737	246
Juni/ June	82 059	64 535	10 987
Juli/ July	178 298	121 722	30 843
Agustus/ August	206 392	186 760	35 707
September/ September	182 383	162 809	28 941
Oktober/ October	226 975	184 509	32 381
Nopember/ November	279 890	239 224	43 002
Desember/ December	317 609	245 405	42 781
Total	3 413 533	2 946 350	441 216

Catatan/Note: ...

Sumber/Source: PT. Angkasa Pura I/Angkasa Pura I, Ltd.

Tabel
Table 8.1.7

**Lalu Lintas Pesawat di Bandara Juanda Kabupaten
Sidoarjo, 2020**
*Aircraft Traffic at Juanda Airport, Sidoarjo Regency,
2020*

Bulan Month	International Internasional		Domestic Domestic		Lokal Local
	Datang Arrival	Berangkat Departure	Datang Arrival	Berangkat Departure	
(1)	(2)	(3)	(4)	(5)	(6)
Januari/ January	647	647	5 079	5 087	11
Februari/ February	552	556	4 750	4 761	12
Maret/ March	315	310	4 561	4 582	17
April/ April	19	12	1 825	1 828	16
Mei/ May	18	12	355	355	4
Juni/ June	33	25	1 159	1 185	2
Juli/ July	60	55	2 034	2 027	25
Agustus/ August	52	62	2 379	2 383	45
September/ September	44	55	2 150	2 131	2
Oktober/ October	63	79	2 357	2 338	22
Nopember/ November	50	63	2 718	2 718	8
Desember/ December	76	87	3 218	3 203	9
Total	1 929	1 963	32 585	32 598	173

Lanjutan Tabel/*Continued Table 8.1.7*

Bulan Month	Datang Arrival	Jumlah Total	
		Berangkat Departure	Lokal Local
(1)	(7)	(8)	(9)
Januari/ <i>January</i>	5 726	5 734	11
Februari/ <i>February</i>	5 302	5 317	12
Maret/ <i>March</i>	4 876	4 892	17
April/ <i>April</i>	1 844	1 840	16
Mei/ <i>May</i>	373	367	4
Juni/ <i>June</i>	1 192	1 210	2
Juli/ <i>July</i>	2 094	2 082	25
Agustus/ <i>August</i>	2 431	2 445	45
September/ <i>September</i>	2 194	2 186	2
Oktober/ <i>October</i>	2 420	2 417	22
Nopember/ <i>November</i>	2 768	2 781	8
Desember/ <i>December</i>	3 294	3 290	9
Total	34 514	34 561	173

Catatan/Note: ...

Sumber/Source: PT. Angkasa Pura I/Angkasa Pura I, Ltd.

8.2 KOMUNIKASI COMMUNICATION

Tabel 8.2.1 Jumlah Kantor Pos Pembantu Menurut Kecamatan di Kabupaten Sidoarjo, 2017–2020
Number of Post Offices Subsidiaries by Subdistrict in Sidoarjo Regency, 2017–2020

Kecamatan Subdistrict	2017	2018	2019	2020
(1)	(2)	(3)	(4)	(5)
Tarik	1	2	3	4
Prambon	1	1	1	1
Krebung	1	1	1	1
Porong	1	1	1	1
Jabon	1	1	1	1
Tanggulangin	1	1	1	1
Candi	1	1	1	1
Tulangan	1	1	1	1
Wonoayu	1	1	1	1
Sukodono	1	1	1	1
Sidoarjo	1	1	1	1
Buduran	1	1	1	1
Sedati	3	3	3	3
Waru	3	3	3	3
Gedangan	1	1	1	1
Taman	2	2	2	2
Krian	1	1	1	1
Balong Bendo	1	1	1	1
Kabupaten Sidoarjo	24	24	25	26

Catatan/Note: ...

Sumber/Source: PT. Pos Indonesia (Persero)/Office of The Indonesian Post of Sidoarjo, Ltd.

Tabel
Table 8.2.2**Penabung dan Nilai Tabanas Bank Tabungan Negara di
Kabupaten Sidoarjo, 2020**
Saving and Withdrawing Transactions and Its Value
Tabanas BTN in Sidoarjo Regency, 2020

Bulan Month	Penabung Saving		Pengambilan Withdrawing	
	Bilangan Transaction	Nilai (Rp.) Value	Bilangan Transaction	Nilai (Rp.) Value
(1)	(2)	(3)	(4)	(5)
Januari/ January	2 152	5 726 522 100	1 115	1 562 852 100
Februari/ February	2 005	5 156 254 000	1 120	1 512 658 400
Maret/ March	2 156	5 026 852 500	925	1 952 620 400
April/ April	2 352	5 856 400 800	926	1 852 620 900
Mei/ May	1 952	4 852 685 000	1 125	2 026 852 400
Juni/ June	1 852	4 789 560 020	921	1 895 620 300
Juli/ July	1 854	4 920 800 600	887	1 756 925 800
Agustus/ August	1 745	5 269 952 800	851	2 154 456 640
September/ September	1 854	4 265 236 800	911	1 756 926 800
Oktober/ October	1 752	5 126 852 300	895	1 689 524 500
Nopember/ November	1 231	4 785 626 600	810	1 856 280 000
Desember/ December	2 011	5 523 652 700	795	1 654 154 200
Total	22 916	61 300 396 220	11 281	21 671 492 440

Catatan/Note: ...

Sumber/Source: PT. Pos Indonesia (Persero)/Office of The Indonesian Post of Sidoarjo, Ltd.

Tabel
Table 8.2.3

Jumlah Uang yang Dikirim dan Diterima dengan Wesel Pos di Kabupaten Sidoarjo, 2020
Amount of Money Sent and Received by Postal Money Order in Sidoarjo Regency, 2020

Bulan Month	Dikirim Sent		Diterima Received	
	Wesel Pos Postal Money Order	Nilai (Rp.) Value	Wesel Pos Postal Money Order	Nilai (Rp.) Value
(1)	(2)	(3)	(4)	(5)
Januari/ January	1 377	2 154 816 100	3 954	3 952 615 000
Februari/ February	2 245	2 265 420 040	4 126	3 985 642 000
Maret/ March	2 314	2 486 180 100	4 236	4 126 580 500
April/ April	2 105	2 063 581 400	4 258	4 622 853 900
Mei/ May	2 520	2 532 950 200	4 265	4 626 800 700
Juni/ June	2 314	2 638 547 800	4 365	4 236 581 800
Juli/ July	2 110	2 625 298 000	4 365	4 365 800 500
Agustus/ August	2 210	2 653 598 400	4 685	4 236 800 500
September/ September	2 012	2 756 822 100	4 265	4 123 658 000
Oktober/ October	2 100	2 368 504 000	4 845	4 236 597 800
Nopember/ November	2 020	2 659 850 000	4 238	3 564 800 100
Desember/ December	2 314	2 658 422 120	5 624	4 126 587 400
Jumlah/Total	25 641	29 863 990 260	53 226	50 205 318 200

Catatan/Note: ...

Sumber/Source: PT. Pos Indonesia (Persero)/Office of The Indonesian Post of Sidoarjo, Ltd.

Tabel
Table 8.2.4**Jumlah Paket Pos yang Dikirim dan Diterima di PT Pos Indonesia Cabang Sidoarjo, 2020**
Total Package Sent and Received at Indonesian Post Office of Sidoarjo Regency, 2020

Bulan Month	Dikirim Sent	
	Wesel Pos Postal Money Order	Nilai (Rp.) Value
(1)	(2)	(3)
Januari/ January	2 564	3 765
Februari/ February	2 236	3 265
Maret/ March	2 012	3 562
April/ April	2 652	3 652
Mei/ May	2 656	3 965
Juni/ June	2 954	3 651
Juli/ July	2 854	3 564
Agustus/ August	2 524	3 265
September/ September	2 325	3 125
Oktober/ October	2 654	3 624
Nopember/ November	2 364	3 652
Desember/ December	2 845	3 356
Total	30 640	42 446

Catatan/Note: ...

Sumber/Source: PT. Pos Indonesia (Persero)/Office of The Indonesian Post of Sidoarjo, Ltd.

Tabel
Table 8.2.5

Jumlah Surat yang Dikirim Menurut Bulan di PT Pos Indonesia Cabang Sidoarjo, 2020
Total Mail Sent by Month at Indonesian Post Office of Sidoarjo Regency, 2020

Bulan Month	Surat Mail			Jumlah Total
	Biasa Ordinary	Kilat Khusus Express/Special	Tercatat Listed	
(1)	(2)	(3)	(4)	(5)
Januari/ January	1 642	42 650	51	44 343
Februari/ February	1 985	39 850	25	41 860
Maret/ March	2 656	42 665	30	45 351
April/ April	2 651	45 684	56	48 391
Mei/ May	2 794	49 841	41	52 676
Juni/ June	2 664	46 845	35	49 544
Juli/ July	2 894	46 852	48	49 794
Agustus/ August	3 650	47 951	36	51 637
September/ September	2 954	48 951	54	51 959
Oktober/ October	3 562	42 684	48	46 294
Nopember/ November	2 684	47 564	35	50 283
Desember/ December	3 654	49 874	39	53 567
Total	33 790	551 411	498	585 699

Catatan/Note: ...

Sumber/Source: PT. Pos Indonesia (Persero)/Office of The Indonesian Post of Sidoarjo, Ltd.

Tabel
Table 8.2.6**Jumlah Penerima Pensiun PNS dan ABRI Menurut Bulan yang Tercatat di PT Pos Indonesia Cabang Sidoarjo, 2020**
Number of Retired Recipients for Civil Servant and Indonesia Armed Forces by Month Registered at Indonesian Post Office of Sidoarjo Regency, 2020

Bulan Month	Pensiunan Pegawai Negeri Sipil Retired Civil Servant		Pensiunan ABRI Retired Indonesia Armed Forces	
	Penerima Receiver	Nilai (Rp.) Value	Penerima Receiver	Nilai (Rp.) Value
(1)	(2)	(3)	(4)	(5)
Januari/ January	3 415	5 658 220 600	5 237	11 540 015 800
Februari/ February	3 390	5 611 501 700	5 288	11 457 895 800
Maret/ March	3 350	5 540 814 400	5 274	11 387 572 700
April/ April	3 273	5 374 919 100	5 257	11 367 448 000
Mei/ May	3 189	5 182 416 200	5 243	11 358 823 300
Juni/ June	3 149	5 115 991 500	5 146	11 222 563 800
Juli/ July	3 111	5 051 906 700	5 251	11 319 904 800
Agustus/ August	3 087	6 009 969 500	5 243	11 234 908 700
September/ September	3 056	5 153 025 700	5 138	11 028 718 100
Oktober/ October	3 025	5 101 380 000	5 055	10 880 696 200
Nopember/ November	2 989	5 034 222 300	5 003	10 730 386 700
Desember/ December	2 957	4 980 183 700	5 020	10 783 401 200
Gaji 13/13th Salary	2 691	4 294 988 300	5 076	10 593 715 700
Total	40 682	68 109 539 700	67 231	144 906 050 800

Catatan/Note: ...

Sumber/Source: PT. Pos Indonesia (Persero)/Office of The Indonesian Post of Sidoarjo, Ltd.

9

PERBANKAN, KOPERASI DAN HARGA HARGA

BANKING, COOPERATIVE AND PRICES

<https://sidoarjo.kab.bps.go.id>



PENJELASAN TEKNIS

1. Bank konvensional adalah bank yang dalam operasionalnya menerapkan metode bunga. Karena metode bunga sudah ada terlebih dahulu, menjadi kebiasaan dan telah dipakai secara meluas dibandingkan dengan metode bagi hasil.
2. Bank syariah adalah bank yang beroperasi sesuai dengan prinsip-prinsip syariah Islam, khususnya yang menyangkut tata cara bermuamalah secara Islam.
3. Bank pemerintah adalah bank di mana baik akta pendirian maupun modalnya dimiliki oleh pemerintah, sehingga seluruh keuntungan bank dimiliki oleh pemerintah pula.
4. Bank devisa adalah bank yang memperoleh surat penunjukan dari Bank Indonesia untuk dapat melakukan kegiatan usaha perbankannya dalam kegiatan valuta asing.
5. Bank nondevisa adalah bank yang belum mempunyai izin untuk melaksanakan transaksi sebagai bank devisa, sehingga hanya dapat melakukan transaksi dalam batas-batas negara.
6. Bank pemerintah daerah adalah bank di mana baik akta pendirian maupun modalnya dimiliki oleh pemerintah daerah, sehingga seluruh keuntungan bank dimiliki oleh pemerintah daerah.
7. Bank swasta nasional adalah

TECHNICAL NOTES

1. *Conventional bank is banks that apply the interest method in its operation. Because the interest method existed earlier, it has become more common and has been used more widely than the profit sharing method.*
2. *Sharia bank is the bank that operates in accordance with the principles of Islamic sharia, especially which relate to the procedures of muamalah in Islam.*
3. *Government bank is the bank that the deed of establishment and its capital owned by the government, so that all the benefits are also belong to the government.*
4. *Foreign exchange bank is the bank that received the letter of appointment from Indonesian Bank to be able to conduct banking business in foreign exchange activities.*
5. *Nonforeign exchange bank is the bank that doesn't have permission to perform transaction as a foreign banks, so it can only carry out transactions within national borders.*
6. *Local government bank is the bank that the deed of establishment and its capital owned by the local government, so that all the benefits are also belong to the local government.*
7. *National private bank is the bank*

bank yang seluruh atau sebagian besar sahamnya dimiliki oleh swasta nasional, sehingga keuntungannya menjadi milik swasta.

8. Valuta asing adalah mata uang asing yang digunakan dalam perdagangan internasional
9. Koperasi adalah badan usaha yang mengorganisir pemanfaatan dan pendayagunaan sumber daya ekonomi para anggotanya atas dasar prinsip-prinsip koperasi dan kaidah usaha ekonomi untuk meningkatkan taraf hidup anggota pada khususnya dan masyarakat daerah kerja pada umumnya.

whose entire or most of its shares are owned by the national private sector, so that the profits become private property.

8. *Foreign exchange is a foreign currency used in international trade.*
9. *Cooperatives are business entities that organize the use and utilization of economic resources of its members on the basis of cooperative principles and rules of economic enterprises to improve the lives of members in particular and society in general work area.*

<https://sidoarjokah.go.id>

ULASAN**DESCRIPTION****9.1 Koperasi**

Di samping untuk menyejahterakan anggota dan masyarakat, tujuan koperasi lainnya adalah ikut membangun tatanan perekonomian nasional dalam rangka mewujudkan masyarakat yang maju, adil, dan makmur berdasarkan Pancasila dan UUD 1945. Koperasi di Sidoarjo tahun 2020 berjumlah 1.470, yang terdiri dari KUD 19 unit, KPRI 101 unit, Kopkar 137 unit, Koppas 12 unit, dan koperasi lainnya sebanyak 1.201 unit.

9.2 Perbankan

Lembaga keuangan, khususnya perbankan, memiliki peran yang penting terhadap perekonomian. Di tahun 2020, terdapat 82 bank di Sidoarjo yang terdiri dari 34 bank umum dan 48 BPR. Sementara jumlah kantor bank umum mencapai 203 kantor, 12 di antaranya adalah kantor cabang, 122 adalah kantor cabang pembantu, dan sisanya adalah kantor kas. Begitu juga dengan kantor BPR, terdapat total 100 kantor yang terdiri dari 48 kantor pusat, 15 kantor cabang, dan 37 kantor kas.

Dalam hal perekonomian, bank memiliki beberapa tugas dan fungsi secara umum. Pertama, untuk menarik uang dari masyarakat. Posisi simpanan masyarakat Sidoarjo di tahun 2018 tercatat di angka 19,74 triliun rupiah, kemudian meningkat menjadi 22,06 triliun rupiah di tahun 2019. Di tahun

9.1 Cooperative

In addition to the welfare of members and the community, the other purpose of cooperatives is to help build the national economic order in order to create an advanced, fair, and prosperous society based on Pancasila and the 1945 Constitution. Active cooperatives in Sidoarjo in 2020 amounted to 1.470 consisting of 19 units of KUD, KPRI 101 units, 137 units of Kopkar, 12 units of Koppas, and 1.201 units of other cooperatives

9.2 Banking

Financial institutions, especially banks, have an important role to play in the economy. In 2020, there were 82 banks in Sidoarjo consisting of 34 commercial banks and 48 rural banks. While the number of commercial bank offices reaches 203 offices, 12 of them are branch offices, 122 are sub-branch offices, and the rest are cash offices. Likewise with BPR offices, there are a total of 100 offices consisting of 48 headquarters, 15 branch offices and 37 cash offices.

In terms of the economy, banks have several tasks and functions in general. First, to withdraw money from the public. The position of Sidoarjo community savings in 2018 was recorded at 19,74 trillion rupiah, then increased to 22,06 trillion rupiah in 2019. In 2020, the number of community deposits increased 4,06 percent, to be

2020, jumlah simpanan masyarakat meningkat 4,06 persen, menjadi senilai 22,95 triliun rupiah yang 54 persennya merupakan tabungan.

Kedua, bank bertugas menyalurkan kredit kepada lembaga usaha atau perseorangan yang membutuhkan. Total pinjaman yang diberikan oleh bank umum pada Desember 2020 menyentuh angka 52,46 triliun rupiah, di mana sebesar 26,72 triliun rupiah untuk modal kerja, sebesar 9,64 triliun rupiah merupakan kredit investasi, dan sisanya 16,10 triliun rupiah untuk konsumsi.

Tugas dan fungsi bank yang ketiga adalah menyalurkan jasa di bidang lalu lintas peredaran dan pembayaran uang. Termasuk di dalamnya jasa pengeluaran cek, jual-beli wesel, penukaran valas, dan lain-lain. Keempat, bank bertugas memberikan jaminan-jaminan bank dan menyewakan tempat untuk penyimpanan barang-barang berharga.

22,95 trillion which 54 percent of rupiah is savings.

Second, the bank has the duty to extend credit to business institutions or individuals who need it. Total loans provided by commercial banks in December 2020 touched IDR 52,46 trillion, of which 26,72 trillion was for working capital, 9,64 trillion was investment credit, and the remaining 16,10 trillion was for consumption.

The third task and function of banks is to provide services in the field of traffic circulation and payment of money. This includes check issuance services, money order transactions, currency exchange, and others. Fourth, the bank is tasked with providing bank guarantees and renting a place for storing valuables.

Gambar 9.1 **Luas Daerah menurut Kecamatan (%), 2020**
Figures *Area of Subdistrict (%), 2020*



Sumber/Source :

Gambar 9.2 ...
Figures ...



Sumber/Source :

Tabel 9.1 Jumlah Koperasi Aktif Menurut Kecamatan di Kabupaten Sidoarjo, 2017–2020
Number of Active Cooperative by Subdistrict in Sidoarjo Regency, 2017–2020

Kecamatan Subdistrict	2017	2018	2019	2020
(1)	(2)	(3)	(4)	(5)
Tarik	...	19	19	19
Prambon	...	28	28	29
Krebung	...	21	22	22
Porong	...	34	34	34
Jabon	...	16	17	17
Tanggulangun	...	29	30	31
Candi	...	47	50	50
Tulangan	...	27	28	28
Wonoayu	...	32	32	32
Sukodono	...	26	26	28
Sidoarjo	...	92	96	102
Buduran	...	31	31	31
Sedati	...	36	36	36
Waru	...	64	64	66
Gedangan	...	34	34	34
Taman	...	73	74	75
Krian	...	49	49	50
Balong Bendo	...	32	32	32
Kabupaten Sidoarjo	...	690	702	716

Catatan/Note: ...

Sumber/Source: Dinas Koperasi dan Usaha Mikro Kabupaten Sidoarjo/Cooperative and Micro Business Office of Sidoarjo Regency

Tabel
Table 9.2**Jumlah Koperasi Menurut Jenis Koperasi dan Kecamatan di Kabupaten Sidoarjo, 2020**
Number of Cooperative by Kind of Cooperative and Subdistrict in Sidoarjo Regency, 2020

Kecamatan Subdistrict	Jenis Koperasi/ Kind of Cooperative					Jumlah Total
	KUD	KPRI	KOPKAR	KOPPAS	Lainnya Other	
(1)	(2)	(3)	(4)	(5)	(6)	(7)
Tarik	1	3	2	-	40	46
Prambon	1	1	-	2	56	60
Kremlung	1	4	-	1	48	54
Porong	1	4	2	1	49	57
Jabon	1	1	-	-	35	37
Tanggulangin	1	2	1	-	63	67
Candi	2	5	7	1	90	105
Tulangan	1	2	-	2	49	54
Wonoayu	1	4	3	-	60	68
Sukodono	1	3	-	-	52	56
Sidoarjo	1	38	23	-	172	234
Buduran	1	5	12	-	53	71
Sedati	1	11	18	1	47	78
Waru	1	9	29	3	99	141
Gedangan	1	1	5	-	73	80
Taman	1	5	26	1	100	133
Krian	1	2	7	-	69	79
Balong Bendo	1	1	2	-	46	50
Kabupaten Sidoarjo	19	101	137	12	1 201	1 470

Catatan/Note: ...

Sumber/Source: Dinas Koperasi dan Usaha Mikro Kabupaten Sidoarjo/Cooperative and Micro Business Office of Sidoarjo Regency

Tabel
Table 9.3**Indeks Harga Konsumen per Bulan Menurut Kelompok Pengeluaran (2018=100) di Kabupaten Sidoarjo, 2020**
Consumer Price Index per Month by Expenditure Group (2018=100) in Sidoarjo Regency, 2020

Bulan Month	Makanan, Minuman dan Tembakau Food, Beverages and Tobacco	Pakaian dan Alas Kaki Clothing and Footwear	Perumahan, Air, Listrik, dan Bahan Bakar Rumah Tangga Housing, Water, Electricity, and Household Fuels
(1)	(2)	(3)	(4)
Januari/January	105,79	104,48	104,71
Februari/February	106,99	104,41	104,74
Maret/March	107,33	104,47	104,74
April/April	106,83	104,39	104,71
Mei/May	106,67	104,42	104,71
Juni/June	106,74	104,60	104,71
Juli/July	105,72	104,46	104,72
Agustus/August	104,92	104,45	104,72
September/September	103,92	104,46	104,72
Oktober/October	103,75	104,56	104,65
November/November	104,93	104,63	104,61
Desember/December	105,99	104,71	104,76
2020	105,99	104,71	104,76

Lanjutan Tabel/*Continued Table 9.3*

Bulan <i>Month</i>	Perlengkapan, Peralatan, dan Pemeliharaan Rutin Rumah Tangga <i>Furnishing, Household Equipment and Routine Household Maintenance</i>	Kesehatan <i>Health</i>	Transportasi <i>Transport</i>
(1)	(5)	(6)	(7)
Januari/ <i>January</i>	101,68	103,37	103,16
Februari/ <i>February</i>	101,57	103,81	103,17
Maret/ <i>March</i>	101,50	104,26	102,55
April/ <i>April</i>	101,66	104,33	101,52
Mei/ <i>May</i>	101,89	104,62	103,19
Juni/ <i>June</i>	101,85	104,82	105,34
Juli/ <i>July</i>	101,64	105,49	103,79
Agustus/ <i>August</i>	101,72	105,93	104,39
September/ <i>September</i>	102,23	105,93	103,71
Oktober/ <i>October</i>	100,91	106,15	102,77
November/ <i>November</i>	100,94	106,15	102,23
Desember/ <i>December</i>	100,78	106,15	103,22
2020	100,78	106,15	103,22

Lanjutan Tabel/Continued Table 9.3

Bulan Month	Informasi, Komunikasi, dan Jasa Keuangan Information, Communication and Financial Services	Rekreasi, Olahraga, dan Budaya Recreation, Sport, and Culture	Pendidikan Education
(1)	(8)	(9)	(10)
Januari/January	101,04	101,31	104,37
Februari/February	101,04	101,31	104,37
Maret/March	100,95	101,12	104,37
April/April	101,17	100,38	104,37
Mei/May	101,16	100,60	104,37
Juni/June	101,28	100,76	104,37
Juli/July	101,54	100,76	103,02
Agustus/August	101,55	100,76	103,02
September/September	101,49	100,76	103,02
Oktober/October	102,81	102,21	103,02
November/November	102,56	102,21	103,02
Desember/December	102,38	101,93	103,02
2020	102,38	101,93	103,02

Lanjutan Tabel/Continued Table 9.3

Bulan Month	Penyediaan Makanan dan Minuman/Restoran Food and Beverage Services/Restaurant	Perawatan Pribadi dan Jasa Lainnya Personal Care and Other Services	Umum General
(1)	(11)	(12)	(13)
Januari/January	105,10	104,78	104,16
Februari/February	105,10	105,22	104,47
Maret/March	105,12	105,92	104,52
April/April	105,50	107,28	104,38
Mei/May	105,58	107,02	104,59
Juni/June	105,61	106,45	104,89
Juli/July	105,38	107,74	104,45
Agustus/August	105,56	109,08	104,47
September/September	106,26	109,88	104,29
Oktober/October	107,26	109,79	104,25
November/November	107,32	110,64	104,49
Desember/December	107,33	112,51	104,99
2020	107,33	112,51	104,99

Catatan/Note: ...

Sumber/Source: BPS, Survei Harga Konsumen/BPS-Statistics Indonesia, Consumer Price Survey

Tabel
Table 9.4

**Laju Inflasi Bulanan Menurut Kelompok Pengeluaran
(2018=100) di Kabupaten Sidoarjo, 2020**
**Monthly Inflation Rate by Expenditure Group (2018=100) in
Sidoarjo Regency, 2020**

Bulan Month	Makanan, Minuman dan Tembakau Food, Beverages and Tobacco	Pakaian dan Alas Kaki Clothing and Footwear	Perumahan, Air, Listrik, dan Bahan Bakar Rumah Tangga Housing, Water, Electricity, and Household Fuels
(1)	(2)	(3)	(4)
Januari/January	1,52	-0,16	1,33
Februari/February	1,13	-0,06	0,02
Maret/March	0,32	0,05	0,00
April/April	-0,47	-0,08	-0,02
Mei/May	-0,15	0,04	-0,01
Juni/June	0,06	0,17	0,01
Juli/July	-0,95	-0,14	0,01
Agustus/August	-0,76	0,00	0,00
September/September	-0,96	0,01	0,00
Oktober/October	-0,17	0,10	-0,07
November/November	1,15	0,07	-0,04
Desember/December	1,01	0,08	0,14
2020	1,01	0,08	0,14

Lanjutan Tabel/Continued Table 9.4

Bulan <i>Month</i>	Perlengkapan, Peralatan, dan Pemeliharaan Rutin Rumah Tangga <i>Furnishing, Household Equipment and Routine Household Maintenance</i>	Kesehatan <i>Health</i>	Transportasi <i>Transport</i>
(1)	(5)	(6)	(7)
Januari/January	-0,28	0,74	-1,21
Februari/February	-0,11	0,42	0,01
Maret/March	-0,07	0,44	-0,61
April/April	0,16	0,06	-1,02
Mei/May	0,23	0,28	1,64
Juni/June	-0,04	0,19	2,08
Juli/July	-0,21	0,64	-1,46
Agustus/August	0,08	0,41	0,57
September/September	0,50	0,00	-0,65
Oktober/October	-1,30	0,21	-0,91
November/November	0,03	0,00	-0,53
Desember/December	-0,15	0,00	0,98
2020	-0,15	0,00	0,98

Lanjutan Tabel/*Continued Table 9.4*

Bulan Month	Informasi, Komunikasi, dan Jasa Keuangan Information, Communication and Financial Services	Rekreasi, Olahraga, dan Budaya Recreation, Sport, and Culture	Pendidikan Education
(1)	(8)	(9)	(10)
Januari/January	0,28	0,09	0,11
Februari/February	0,00	0,00	0,00
Maret/March	-0,09	-0,18	0,00
April/April	0,21	-0,73	0,00
Mei/May	-0,01	0,22	0,00
Juni/June	0,12	0,16	0,00
Juli/July	0,25	0,00	-1,30
Agustus/August	0,02	0,00	0,00
September/September	-0,06	0,00	0,00
Oktober/October	1,30	1,44	0,00
November/November	-0,25	0,00	0,00
Desember/December	-0,17	-0,28	0,00
2020	-0,17	-0,28	0,00

Lanjutan Tabel/Continued Table 9.4

Bulan Month	Penyediaan Makanan dan Minuman/Restoran Food and Beverage Services/Restaurant	Perawatan Pribadi dan Jasa Lainnya Personal Care and Other Services	Umum General
(1)	(11)	(12)	(13)
Januari/January	0,67	0,16	0,51
Februari/February	0,00	0,42	0,30
Maret/March	0,01	0,67	0,04
April/April	0,36	1,28	-0,13
Mei/May	0,08	-0,25	0,20
Juni/June	0,03	-0,53	0,29
Juli/July	-0,22	1,21	-0,42
Agustus/August	0,18	1,25	0,03
September/September	0,66	0,73	-0,17
Oktober/October	0,94	-0,08	-0,04
November/November	0,05	0,78	0,23
Desember/December	0,01	1,68	0,48
2020	0,01	1,68	0,48

Catatan/Note: ...

Sumber/Source: BPS, Survei Harga Konsumen/BPS-Statistics Indonesia, Consumer Price Survey

Tabel
Table 9.5

Jumlah Bank, Kantor Bank, dan Kantor Cabang Bank Umum dan BPR di Kabupaten Sidoarjo, 2020
Total Banks, Bank Offices, and Branch Offices of Commercial Banks and Rural Banks in Sidoarjo Regency, 2020

Kecamatan Subdistrict	2018	2019	2020
(1)	(2)	(3)	(4)
Jumlah Bank/ Number of Banks	89	83	82
Bank Umum/ Commercial Banks	37	32	34
BPR/ Rural Banks	52	51	48
Jumlah Kantor/ Number of Office	317	313	303
Bank Umum/ Commercial Banks	212	206	203
Kantor Pusat/ Head Office	-	-	-
Kantor Cabang/ Branch Office	12	12	12
Kantor Cabang Pembantu/ Sub Branch Office	129	126	122
Kantor Kas/ Cash Office	71	68	69
BPR/ Rural Banks	105	107	100
Kantor Pusat/ Head Office	52	51	48
Kantor Cabang/ Branch Office	17	15	15
Kantor Cabang Pembantu/ Sub Branch Office	-	-	-
Kantor Kas/ Cash Office	36	41	37

Catatan/Note: ...

Sumber/Source: Kantor Perwakilan Bank Indonesia, Wilayah IV (Jawa Timur)/Regional Office of Bank Indonesia, Region IV (East Java)

Tabel
Table 9.6**Jumlah Aktiva dan Posisi Keuangan Bank Umum dan BPR
di Kabupaten Sidoarjo (juta rupiah), 2020**
**Total Assets and Financial Position for Commercial Banks
and Rural Banks in Sidoarjo Regency (million rupiah),
2020**

Kecamatan Subdistrict	2018	2019	2020
(1)	(2)	(3)	(4)
1. Jumlah Aktiva /Total Assets	23 168 050	25 872 972	27 629 162
2. Posisi Simpanan Masyarakat/ Outstanding of Private Deposit	19 738 771	22 058 789	22 953 694
2.1. Giro/Demand Deposit	3 099 410	3 986 934	3 742 175
2.2. Simpanan Berjangka/Time Deposit	6 429 352	6 992 699	6 601 635
2.2. Tabungan/Saving Deposit	10 210 009	11 079 156	12 609 884
3. Posisi Kredit Berdasarkan Lokasi Proyek/ Outstanding of Credit Based on Project Location	53 752 916	60 264 806	52 465 097
4. Posisi Kredit UMKM/Outstanding of Credit to Micro, Small and Medium Scale	10 151 185	10 803 798	10 336 236

Catatan/Note: ...

Sumber/Source: Kantor Perwakilan Bank Indonesia, Wilayah IV (Jawa Timur)/Regional Office of Bank Indonesia, Region IV (East Java)

Tabel
Table 9.7**Posisi Giro, Tabungan, dan Deposito Bank Umum di Kabupaten Sidoarjo (juta rupiah), 2020**
Current Accounts, Savings, and Time Deposit Positions for Commercial Banks in Sidoarjo Regency (million rupiah), 2020

Bulan Month	Jenis Simpanan Type of Deposit			Jumlah Total
	Giro Demand Deposit	Deposito Time Deposit	Tabungan Saving Deposit	
(1)	(2)	(3)	(4)	(5)
Januari/ January	2 741 870	8 113 542	10 839 010	21 694 422
Februari/ February	2 983 963	8 067 462	10 842 725	21 894 150
Maret/ March	2 778 516	8 240 564	10 611 198	21 630 278
April/ April	2 820 857	7 937 074	10 821 291	21 579 222
Mei/ May	2 633 924	7 780 463	11 159 111	21 573 498
Juni/ June	2 935 509	7 701 463	11 366 516	22 003 488
Juli/ July	3 117 854	7 427 684	11 451 442	22 056 980
Agustus/ August	3 378 247	7 440 579	11 595 168	22 413 994
September/ September	3 300 395	7 231 224	11 978 362	22 509 981
Oktober/ October	3 294 099	7 350 087	12 087 010	22 731 196
Nopember/ November	3 443 522	7 391 019	12 175 351	22 999 892
Desember/ December	3 742 175	6 601 635	12 609 884	22 953 694
Jumlah/Total	37 170 931	91 282 796	13 753 7068	266 040 795

Catatan/Note: ...

Sumber/Source: Kantor Perwakilan Bank Indonesia, Wilayah IV (Jawa Timur)/Regional Office of Bank Indonesia, Region IV (East Java)

Tabel
Table 9.8**Posisi Giro, Tabungan, dan Deposito BPR di Kabupaten Sidoarjo (juta rupiah), 2020**
Current Accounts, Savings, and Time Deposit Positions for Rural Banks in Sidoarjo Regency (million rupiah), 2020

Bulan Month	Jenis Simpanan Type of Deposit			Jumlah Total
	Giro Demand Deposit	Deposito Time Deposit	Tabungan Saving Deposit	
(1)	(2)	(3)	(4)	(5)
Januari/ January	2 677 933	6 650 265	9 870 231	19 208 729
Februari/ February	2 751 362	6 789 066	10 026 757	19 567 185
Maret/ March	3 121 631	7 167 235	10 456 265	20 745 131
April/ April	2 903 214	6 656 494	10 457 024	20 016 732
Mei/ May	2 981 886	6 792 718	10 835 175	20 609 779
Juni/ June	3 300 375	7 001 484	10 723 239	21 025 098
Juli/ July	3 036 334	6 561 312	10 928 284	20 525 930
Agustus/ August	3 049 498	6 660 348	10 813 466	20 523 312
September/ September	3 416 016	6 773 139	10 571 297	20 760 452
Oktober/ October	3 161 813	7 532 525	10 547 484	21 241 822
Nopember/ November	3 286 056	7 799 486	10 490 103	21 575 645
Desember/ December	3 986 934	6 992 699	11 079 156	22 058 789
Jumlah/Total	37 673 052	83 376 771	126 798 481	188 337 559

Catatan/Note: ...

Sumber/Source: Kantor Perwakilan Bank Indonesia, Wilayah IV (Jawa Timur)/Regional Office of Bank Indonesia, Region IV (East Java)

Tabel
Table 9.8

Posisi Pinjaman yang Diberikan Bank Umum Berdasarkan Jenis Penggunaan Kredit di Kabupaten Sidoarjo (juta rupiah), 2020
Loan Position Provided by Commercial Banks Based on Type of Credit Usage in Sidoarjo Regency (million rupiah), 2020

Bulan Month	Jenis Penggunaan Kredit Type of Credit Usage			Jumlah Total
	Modal Kerja Working Capital	Investasi Investment	Konsumsi Consumption	
(1)	(2)	(3)	(4)	(5)
Januari/ January	28 676 020	13 834 639	16 410 806	58 921 465
Februari/ February	30 556 440	13 705 907	16 492 296	60 754 643
Maret/ March	30 314 482	14 204 188	16 149 584	119 676 108
April/ April	28 818 247	13 963 769	16 109 547	58 891 563
Mei/ May	28 326 810	10 554 876	15 966 966	54 848 652
Juni/ June	27 139 232	10 393 501	15 919 903	53 452 636
Juli/ July	26 807 725	10 396 195	15 893 716	53 097 636
Agustus/ August	26 560 561	10 390 497	15 864 166	52 815 224
September/ September	26 865 897	10 311 186	15 939 742	53 116 825
Oktober/ October	26 417 606	10 190 013	15 958 085	52 565 704
Nopember/ November	26 175 795	9 795 666	16 003 436	51 974 897
Desember/ December	26 721 654	9 638 265	16 105 178	52 465 097
Jumlah/Total	333 380 469	137 378 702	192 813 425	483 228 234

Catatan/Note: ...

Sumber/Source: Kantor Perwakilan Bank Indonesia, Wilayah IV (Jawa Timur)/Regional Office of Bank Indonesia, Region IV (East Java)

Tabel
Table 9.9**Posisi Pinjaman yang Diberikan BPR Berdasarkan Jenis Penggunaan Kredit di Kabupaten Sidoarjo (juta rupiah), 2020****Loan Position Provided by Rural Banks Based on Type of Credit Usage in Sidoarjo Regency (million rupiah), 2020**

Bulan Month	Jenis Penggunaan Kredit Type of Credit Usage			Jumlah Total
	Modal Kerja Working Capital	Investasi Investment	Konsumsi Consumption	
(1)	(2)	(3)	(4)	(5)
Januari/ January	26 092 751	11 795 532	15 169 404	53 057 687
Februari/ February	26 015 418	13 630 176	15 325 152	54 970 746
Maret/ March	52 108 169	13 532 455	15 477 594	54 448 507
April/ April	26 105 442	13 648 843	45 614 738	85 369 023
Mei/ May	27 469 279	13 820 807	15 753 634	57 043 720
Juni/ June	28 017 614	13 920 101	15 771 645	57 709 360
Juli/ July	27 738 455	13 342 576	15 876 470	56 957 501
Agustus/ August	27 857 422	13 487 964	15 965 247	57 310 633
September/ September	27 969 501	13 485 339	16 038 118	57 492 958
Oktober/ October	27 682 140	13 504 585	16 118 907	57 305 632
Nopember/ November	27 996 772	13 505 709	16 111 676	57 614 157
Desember/ December	30 197 277	13 701 712	16 365 817	60 264 806
Jumlah/Total	251 033 902	161 375 799	219 588 402	709 544 730


Catatan/Note: ...

Sumber/Source: Kantor Perwakilan Bank Indonesia, Wilayah IV (Jawa Timur)/Regional Office of Bank Indonesia, Region IV (East Java)

10

PENGELUARAN PENDUDUK
POPULATION EXPENDITURE

<https://sidoarjo.kab.bps.go.id>



<https://sidoarjo.kab.bps.go.id>

PENJELASAN TEKNIS

1. Pengeluaran rata-rata per kapita adalah biaya yang dikeluarkan untuk konsumsi semua anggota rumah tangga selama sebulan baik yang berasal dari pembelian, pemberian maupun produksi sendiri dibagi dengan banyaknya anggota rumah tangga dalam rumah tangga tersebut.
2. Data pengeluaran penduduk menurut jenis pengeluaran diperoleh dari Survei Sosial Ekonomi Nasional (Susenas) yang diselenggarakan oleh BPS.
3. Ada dua kategori variabel konsumsi / pengeluaran penduduk, yaitu variabel pokok (kor) yang dikumpulkan setiap tahun, dan variabel sasaran (modul) yang dikumpulkan tiga tahun sekali, kecuali modul konsumsi dikumpulkan setiap tahun.
4. Konsumsi/pengeluaran yang dicakup dalam Susenas Kor hanya berupa subkelompok seperti padi-padian, umbi-umbian, dsb. Sedangkan yang dikumpulkan Susenas Modul Konsumsi lebih rinci yaitu per komoditas.
5. Konsumsi yang dicakup dibedakan menjadi dua kelompok, yaitu konsumsi makanan dan bukan makanan.
6. Konsumsi makanan dirinci menjadi lebih dari 200 jenis, mencakup kuantitas dan nilainya, sedangkan untuk komoditi bukan

TECHNICAL NOTES

1. *Per capita average expenditure is the cost spent for all household members consumption during the month, whether from purchasing, giving or own production, divided by the number of household members in the household.*
2. *The data on consumer expenditure according to type of expenditure is obtained from the National Socio-Economic Survey (Susenas) of BPS.*
3. *There are two categories to expenditure variable, core variable which are collected every year and modul which are collected once in three year, except consumption modul which are collected annually.*
4. *Consumption/expenditure that are covered in core Susenas is only in the form of sub-groups such as grains, tubers, etc. Meanwhile, consumption modul covers more detail, by commodity.*
5. *Consumption/expenditure is divided into two group, foods and non foods.*
6. *Foods cover around 200 kinds of commodities in terms of both quantity and value. Nonfoods only presents the data of value, except*

makanan, pada umumnya hanya mencakup nilai pengeluarannya, kecuali untuk beberapa jenis pengeluaran, seperti penggunaan listrik, gas, dan minyak tanah.

for some items such as electricity and gasoline.

<https://sidoarjo.kab.bps.go.id>

ULASAN

Survei Sosial Ekonomi Nasional (Susenas) adalah salah satu survei yang rutin dilaksanakan oleh BPS setiap tahun. Beberapa indikator yang dihasilkan dari Susenas antara lain angka partisipasi sekolah, angka kesakitan, rata-rata umur perkawinan pertama, rata-rata pengeluaran penduduk yang dirinci menurut jenis makanan dan bukan makanan, dan lain-lain.

Berdasarkan Susenas yang dilakukan tahun 2020, diketahui bahwa rata-rata pengeluaran per kapita sebulan di Kabupaten Sidoarjo sebesar 1.602.882 rupiah, di mana untuk kelompok makanan sebesar 687.465 rupiah atau 42,89 persen dan kelompok non makanan sebesar 915.416 rupiah atau 57,11 persen.

Jika dirinci menurut komoditasnya, secara rata-rata, sebagian besar pengeluaran penduduk di kelompok makanan digunakan untuk membeli makanan dan minuman jadi, yakni sebesar 16,09 persen. Diikuti konsumsi rokok sebesar 3,97 persen. Lebih lanjut konsumsi makanan pokok seperti padi-padian dan umbi-umbian sebesar 3,58 persen, aneka protein hewani dan susu sebesar 8,84 persen. Sementara di kelompok bukan makanan, sebagian besarnya digunakan untuk kebutuhan perumahan dan fasilitas rumah tangga, yakni sebesar 26,60 persen.

DESCRIPTION

The National Socio-Economic Survey (Susenas) is one of the surveys that are routinely carried out by BPS every year. Some indicators produced by Susenas include school participation rates, morbidity rates, average age of first marriage, average population expenditure broken down by type of food and non-food, and others.

Based on Susenas 2020, it is known that the average expenditure per capita a month in Sidoarjo Regency is 1.602.882 rupiah, where for the food group is 687.465 rupiah or 42,89 percent and non-food group is 915.416 rupiah or 57,11 percent.

If detailed according to the commodity, on average, most of the population expenditure in the food group is used to buy food and beverages, which is 16,09 percent. Followed by cigarette consumption by 3,97 percent. Furthermore, consumption of staple foods such as grains and tubers is 3,58 percent, various animal protein and milk is 8,84 percent. While in the non-food group, the majority was used for housing needs and household facilities, which amounted to 26,60 percent.

Gambar 10.1 **Luas Daerah menurut Kecamatan (%), 2020**
Figures **Area of Subdistrict (%), 2020**



Sumber/Source :

Gambar 10.2 ...
Figures ...



Gambar 10.2

Sumber/Source :

Tabel
Table 10.1

Rata-rata Pengeluaran per Kapita Sebulan Menurut Kelompok Komoditas (rupiah) di Kabupaten Sidoarjo, 2019 dan 2020
Monthly Average Expenditure per Capita by Commodity Group (rupiahs) in Sidoarjo Regency, 2019 and 2020

Kelompok Komoditas/Commodity Group	2019	2020
(1)	(2)	(3)
Makanan/Food		
Padi-padian/ <i>Cereals</i>	54 692	57 439
Umbi-umbian/ <i>Tubers</i>	6 435	6 772
Ikan/udang/cumi/kerang/ <i>Fish/shrimp/common squid/shells</i>	52 953	49 532
Daging/ <i>Meat</i>	38 525	37 290
Telur dan susu/ <i>Eggs and milk</i>	47 090	54 887
Sayur-sayuran/ <i>Vegetables</i>	36 071	41 461
Kacang-kacangan/ <i>Legumes</i>	18 005	17 769
Buah-buahan/ <i>Fruits</i>	42 865	37 666
Minyak dan kelapa/ <i>Oil and coconut</i>	14 110	15 016
Bahan minuman/ <i>Beverage stuffs</i>	16 874	20 616
Bumbu-bumbuan/ <i>Spices</i>	15 438	14 548
Konsumsi lainnya/ <i>Miscellaneous food items</i>	11 249	12 859
Makanan dan minuman jadi/ <i>Prepared food and beverages</i>	261 514	257 946
Rokok/ <i>Cigarettes</i>	67 684	63 663
Jumlah makanan/Total food	683 507	687 465
Bukan makanan/Non-food		
Perumahan dan fasilitas rumah tangga/ <i>Housing and household facilities</i>	414 671	426 397
Aneka komoditas dan jasa/ <i>Goods and services</i>	212 163	217 330
Pakaian, alas kaki, dan tutup kepala/ <i>Clothing, footwear, and headgear</i>	41 467	38 572
Komoditas tahan lama/ <i>Durable goods</i>	63 726	120 566
Pajak, pungutan, dan asuransi/ <i>Taxes and insurance</i>	63 820	65 933
Keperluan pesta dan upacara/kenduri/ <i>Parties and ceremonies</i>	35 445	46 618
Jumlah bukan makanan/Total non-food	831 294	915 416
Jumlah/Total	1 514 800	1 602 882

Catatan/Note: ...

Sumber/Source: BPS, Survei Sosial Ekonomi Nasional (Susenas) Maret/BPS-Statistics Indonesia, National Socioeconomic Survey March

Tabel 10.2 **Persentase Pengeluaran per Kapita Sebulan Menurut Kelompok Komoditas di Kabupaten Sidoarjo, 2019 dan 2020**
Percentage of Monthly Expenditure per Capita by Commodity Group in Sidoarjo Regency, 2019 and 2020

Kelompok Komoditas/Commodity Group	2019	2020
(1)	(2)	(3)
Makanan/Food		
Padi-padian/ <i>Cereals</i>	3,68	3,58
Umbi-umbian/ <i>Tubers</i>	0,38	0,42
Ikan/udang/cumi/kerang/ <i>Fish/shrimp/common squid/shells</i>	3,41	3,09
Daging/ <i>Meat</i>	2,38	2,33
Telur dan susu/ <i>Eggs and milk</i>	3,65	3,42
Sayur-sayuran/ <i>Vegetables</i>	2,49	2,59
Kacang-kacangan/ <i>Legumes</i>	1,17	1,11
Buah-buahan/ <i>Fruits</i>	3,18	2,35
Minyak dan kelapa/ <i>Oil and coconut</i>	0,91	0,94
Bahan minuman/ <i>Beverage stuffs</i>	1,11	1,29
Bumbu-bumbuan/ <i>Spices</i>	0,94	0,91
Konsumsi lainnya/ <i>Miscellaneous food items</i>	0,77	0,80
Makanan dan minuman jadi/ <i>Prepared food and beverages</i>	16,50	16,09
Rokok/ <i>Cigarettes</i>	3,93	3,97
Jumlah makanan/Total food	44,48	42,89
Bukan makanan/Non-food		
Perumahan dan fasilitas rumah tangga/ <i>Housing and household facilities</i>	26,35	26,60
Aneka komoditas dan jasa/ <i>Goods and services</i>	14,25	13,56
Pakaian, alas kaki, dan tutup kepala/ <i>Clothing, footwear, and headgear</i>	2,98	2,41
Komoditas tahan lama/ <i>Durable goods</i>	5,92	7,52
Pajak, pungutan, dan asuransi/ <i>Taxes and insurance</i>	3,49	4,11
Keperluan pesta dan upacara/kenduri/ <i>Parties and ceremonies</i>	2,52	2,91
Jumlah bukan makanan/Total non-food	55,52	57,11
Jumlah/Total	100,00	100,00

Catatan/Note: ...

Sumber/Source: BPS, Survei Sosial Ekonomi Nasional (Susenas) Maret/BPS-Statistics Indonesia, National Socioeconomic Survey March

Tabel
Table 10.3**Persentase Penduduk Menurut Golongan Pengeluaran Per Kapita Sebulan di Kabupaten Sidoarjo, 2020**
Percentage of Population by Per Capita Spending Group a Month in Sidoarjo Regency, 2020

Golongan Pengeluaran <i>Spending Group</i> (Rp)	Persentase Penduduk <i>Percentage of Population</i>
(1)	(2)
< 150 000	
150 000–199 999	
200 000–299 999	
300 000–499 999	
500 000–749 999	
750 000–999 999	
1 000 000–1 499 999	
> 1 500 000	
Jumlah/Total	100,00

Catatan/Note: ...

Sumber/Source: BPS, Survei Sosial Ekonomi Nasional (Susenas) Maret/BPS-Statistics Indonesia, National Socioeconomic Survey March

11

PERDAGANGAN TRADE

<https://sidoarjo.kab.bps.go.id>



<https://sidoarjo.kab.bps.go.id>

PENJELASAN TEKNIS

1. Sistem pencatatan qui blandit praesent luptatum zzril delenit augue duis dolore te feugait nulla facilisi.
2. Lorem ipsum dolor sit amet, consectetur adipiscing elit, sed diam nonummy nibh euismod tincidunt ut laoreet dolore magna aliquam erat volutpat. Ut wisi enim ad minim veniam, quis nostrud exerci tation ullamcorper suscipit lobortis nisl ut aliquip ex ea commodo consequat. Duis autem vel eum iriure dolor in hendrerit in vulputate velit esse molestie consequat, vel illum dolore eu feugiat nulla facilisis at vero eros et accumsan et iusto odio dignissim qui blandit praesent luptatum zzril delenit augue duis dolore te feugait nulla facilisi.
3. Lorem ipsum dolor sit amet, consectetur adipiscing elit, sed diam nonummy nibh euismod tincidunt ut laoreet dolore magna aliquam erat volutpat. Ut wisi enim ad minim veniam, quis nostrud exerci tation ullamcorper suscipit lobortis nisl ut aliquip ex ea commodo consequat. Duis autem vel eum iriure dolor in hendrerit in vulputate velit esse molestie consequat, vel illum dolore eu feugiat nulla facilisis at vero eros et accumsan et iusto odio dignissim qui blandit praesent luptatum zzril delenit

TECHNICAL NOTES

1. *Lorem ipsum dolor sit amet, consectetur adipiscing elit, sed diam nonummy nibh euismod tincidunt ut laoreet dolore magna aliquam erat volutpat. Ut wisi enim ad minim veniam, quis nostrud exerci tation ullamcorper suscipit lobortis nisl ut aliquip ex ea commodo consequat. Duis autem vel eum iriure dolor in hendrerit in vulputate velit esse molestie consequat, vel illum dolore eu feugiat nulla facilisis at vero eros et accumsan et iusto odio dignissim qui blandit praesent luptatum zzril delenit augue duis dolore te feugait nulla facilisi.*
2. *Lorem ipsum dolor sit amet, consectetur adipiscing elit, sed diam nonummy nibh euismod tincidunt ut laoreet dolore magna aliquam erat volutpat. Ut wisi enim ad minim veniam, quis nostrud exerci tation ullamcorper suscipit lobortis nisl ut aliquip ex ea commodo consequat. Duis autem vel eum iriure dolor in hendrerit in vulputate velit esse molestie consequat, vel illum dolore eu feugiat nulla facilisis at vero eros et accumsan et iusto odio dignissim qui blandit praesent luptatum zzril delenit augue duis dolore te feugait nulla facilisi.*
3. *Lorem ipsum dolor sit amet, consectetur adipiscing elit, sed*

augue duis dolore te feugait nulla facilisi.

4. Lorem ipsum dolor sit amet, consectetur adipiscing elit, sed diam nonummy nibh euismod tincidunt ut laoreet dolore magna aliquam erat volutpat. Ut wisi enim ad minim veniam, quis nostrud exerci tation ullamcorper suscipit lobortis nisl ut aliquip ex ea commodo consequat. Duis autem vel eum iriure dolor in hendrerit in vulputate velit esse molestie consequat, vel illum dolore eu feugiat nulla facilisis at vero eros et accumsan et iusto odio dignissim qui blandit praesent luptatum zzril delenit augue duis dolore te feugait nulla facilisi.

diam nonummy nibh euismod tincidunt ut laoreet dolore magna aliquam erat volutpat. Ut wisi enim ad minim veniam, quis nostrud exerci tation ullamcorper suscipit lobortis nisl ut aliquip ex ea commodo consequat. Duis autem vel eum iriure dolor in hendrerit in vulputate velit esse molestie consequat, vel illum dolore eu feugiat nulla facilisis at vero eros et accumsan et iusto odio dignissim qui blandit praesent luptatum zzril delenit augue duis dolore te feugait nulla facilisi.

4. Lorem ipsum dolor sit amet, consectetur adipiscing elit, sed diam nonummy nibh euismod tincidunt ut laoreet dolore magna aliquam erat volutpat. Ut wisi enim ad minim veniam, quis nostrud exerci tation ullamcorper suscipit lobortis nisl ut aliquip ex ea commodo consequat. Duis autem vel eum iriure dolor in hendrerit in vulputate velit esse molestie consequat, vel illum dolore eu feugiat nulla facilisis at vero eros et accumsan et iusto odio dignissim qui blandit praesent luptatum zzril delenit augue duis dolore te feugait nulla facilisi.

ULASAN

Lorem ipsum dolor sit amet, consectetur adipiscing elit, sed diam nonummy nibh euismod tincidunt ut laoreet dolore magna aliquam erat volutpat. Ut wisi enim ad minim veniam, quis nostrud exerci tation ullamcorper suscipit lobortis nisl ut aliquip ex ea commodo consequat. Duis autem vel eum iriure dolor in hendrerit in vulputate velit esse molestie consequat, vel illum dolore eu feugiat nulla facilisis at vero eros et accumsan et iusto odio dignissim qui blandit praesent luptatum zzril delenit augue dui dolore te feugait nulla facilisi.

Lorem ipsum dolor sit amet, consectetur adipiscing elit, sed diam nonummy nibh euismod tincidunt ut laoreet dolore magna aliquam erat volutpat. Ut wisi enim ad minim veniam, quis nostrud exerci tation ullamcorper suscipit lobortis nisl ut aliquip ex ea commodo consequat. Duis autem vel eum iriure dolor in hendrerit in vulputate velit esse molestie consequat, vel illum dolore eu feugiat nulla facilisis at vero eros et accumsan et iusto odio dignissim qui blandit praesent luptatum zzril delenit augue dui dolore te feugait nulla facilisi.

Lorem ipsum dolor sit amet, consectetur adipiscing elit, sed.

DESCRIPTION

Lorem ipsum dolor sit amet, consectetur adipiscing elit, sed diam nonummy nibh euismod tincidunt ut laoreet dolore magna aliquam erat volutpat. Ut wisi enim ad minim veniam, quis nostrud exerci tation ullamcorper suscipit lobortis nisl ut aliquip ex ea commodo consequat. Duis autem vel eum iriure dolor in hendrerit in vulputate velit esse molestie consequat, vel illum dolore eu feugiat nulla facilisis at vero eros et accumsan et iusto odio dignissim qui blandit praesent luptatum zzril delenit augue dui dolore te feugait nulla facilisi.

Lorem ipsum dolor sit amet, consectetur adipiscing elit, sed diam nonummy nibh euismod tincidunt ut laoreet dolore magna aliquam erat volutpat. Ut wisi enim ad minim veniam, quis nostrud exerci tation ullamcorper suscipit lobortis nisl ut aliquip ex ea commodo consequat. Duis autem vel eum iriure dolor in hendrerit in vulputate velit esse molestie consequat, vel illum dolore eu feugiat nulla facilisis at vero eros et accumsan et iusto odio dignissim qui blandit praesent luptatum zzril delenit augue dui dolore te feugait nulla facilisi.

Lorem ipsum dolor sit amet, consectetur adipiscing elit, sed.

Gambar 11.1 **Luas Daerah menurut Kecamatan (%), 2020**
Figures *Area of Subdistrict (%), 2020*



Sumber/Source :

Gambar 11.2 ...
Figures ...



Sumber/Source :

Tabel
Table 11.1

**Jumlah Sarana Perdagangan Menurut Jenisnya di
Kabupaten Sidoarjo, 2017–2020**
*Number of Trading Facilities by Type of Facility in Sidoarjo
Regency, 2017–2020*

Jenis Sarana Perdagangan <i>Type of Trading Facilities</i>	2017	2018	2019	2020
(1)	(2)	(3)	(4)	(5)
Pasar/Market	37
Toko/Store	254
Kios	649
Warung
Jumlah/Total

Catatan/Note: ...

Sumber/Source: Dinas Perindustrian dan Perdagangan Kabupaten Sidoarjo/Sidoarjo Regional Office of Industry and Trade

Tabel
Table 11.2

Jumlah Mini Market, Kelompok Pertokoan, Pasar Tradisional, dan Pasar Hewan Menurut Kecamatan di Kabupaten Sidoarjo, 2020
Number of Mini Market, Shopping Groups, Traditional Markets, and Animal Markets by Subdistrict in Sidoarjo Regency, 2020

Kecamatan Subdistrict	Minimarket	Kelompok Pertokoan	Pasar Tradisional	Pasar Hewan
(1)	(2)	(3)	(4)	(5)
Tarik	10	...	1	...
Prambon	11	...	3	...
Krebung	6	...	1	...
Porong	8	...	1	...
Jabon	3
Tanggulain	10
Candi	31	...	2	...
Tulangan	12	...	1	...
Wonoayu	17	...	1	...
Sukodono	38	...	1	...
Sidoarjo	81	...	1	...
Buduran	40	...	1	...
Sedati	29
Waru	74	...	2	...
Gedangan	27	...	1	...
Taman	55	...	1	...
Krian	38	...	2	...
Balong Bendo	15
Jumlah/Total	505	...	19	...

Catatan/Note: ...

Sumber/Source: Dinas Perindustrian dan Perdagangan Kabupaten Sidoarjo/Sidoarjo Regional Office of Industry and Trade

Tabel
Table 11.3

**Realisasi Pendapatan Retribusi Pasar Kabupaten di
Kabupaten Sidoarjo, 2019–2020**
*Realization of Regency Market Retribution Revenue in
Sidoarjo Regency, 2019–2020*

Bulan Month	2019	2020
(1)	(2)	(3)
Januari/January	...	1 787 030 108
Pebruari/February	...	1 683 762 050
Maret/March	...	1 610 482 675
April/April	...	1 416 101 200
Mei/May	...	69 802 740
Juni/June	...	717 122 800
Juli/July	...	1 730 167 375
Agustus/August	...	1 343 477 275
September/September	...	1 299 095 500
Oktober/October	...	1 438 952 865
Nopember/November	...	1 706 611 157
Desember/December	...	2 621 426 394
Jumlah/Total	...	17 424 032 139

Catatan/Note: ...

Sumber/Source: Dinas Perindustrian dan Perdagangan Kabupaten Sidoarjo/Sidoarjo Regional Office of Industry and Trade

Tabel
Table 11.4**Inventarisasi Pasar Desa Menurut Kecamatan di
Kabupaten Sidoarjo, 2020**
*Inventory of Village Market by Subdistrict in Sidoarjo
Regency, 2020*

Kecamatan Subdistrict	Pasar Desa/Village Market	
	Jumlah Pasar Number of Markets	Jumlah Pedagang Number of Traders
(1)	(2)	(3)
Tarik	1	30
Prambon	5	10
Krembung	3	121
Porong
Jabon	1	25
Tanggulagin	2	58
Candi	3	162
Tulangan	1	90
Wonoayu	1	82
Sukodono
Sidoarjo	1	200
Buduran	3	105
Sedati	4	318
Waru
Gedangan	1	20
Taman	3	14
Krian	7	98
Balong Bendo	1	136
Jumlah/Total	37	1 469

Lanjutan Tabel/*Continued Table* 11.4

Kecamatan <i>Subdistrict</i>	Prasarana dalam Pasar/ <i>Infrastructure in the Market</i>					
	Ruko	Kios	Los	Lapak	Lesehan	Kantor
(1)	(4)	(5)	(6)	(7)	(8)	(9)
Tarik		26	12			1
Prambon	20	129	0	75	0	0
Krembung	47	37		65		1
Porong						
Jabon		15		10		1
Tanggulangun		58	76	22		1
Candi	67	65	35	61	10	
Tulangan				90		
Wonoayu				82		
Sukodono						
Sidoarjo	25	27	153			
Buduran	6	43	32	19	5	
Sedati	80	110	30	118		1
Waru						
Gedangan	8		12			
Taman		9		5		
Krian		110				
Balong Bendo	1	20	7	7	7	1
Jumlah/Total	254	649	357	554	22	6

Catatan/*Note*: ...Sumber/*Source*: Dinas Pemberdayaan Masyarakat dan Desa Kabupaten Sidoarjo/*Community and Village Empowerment Service of Sidoarjo Regency*

Tabel
Table 11.5**Jumlah Permohonan Izin Lokasi dan Izin yang Telah
Diterbitkan di Kabupaten Sidoarjo, 2020**
**Number of Application for Location Permits and Permits
That Have Been Issued in Sidoarjo Regency, 2020**

Bulan Month	Permohonan Masuk Petition Signed			Izin Diterbitkan Permit Issued		
	Industri Industry	Perumahan Residential	Jasa Perdagangan Trade Services	Industri Industry	Perumahan Residential	Jasa Perdagangan Trade Services
(1)	(2)	(3)	(4)	(5)	(6)	(7)
Januari/January	7	7	37	3	4	10
Pebruari/February	9	8	57	4	1	25
Maret/March	14	10	98	12	8	46
April/April	13	8	88	9	4	51
Mei/May	11	3	45	6	1	22
Juni/June	15	15	45	7	8	16
Juli/July	12	4	65	6	3	27
Agustus/August	17	10	40	5	1	16
September/September	30	26	72	13	11	32
Oktober/October	26	10	90	14	5	33
Nopember/November	18	7	68	7	7	41
Desember/December	26	10	93	3	4	13
Jumlah/Total	198	118	798	89	57	332

Catatan/Note:

Sumber/Source: Dinas Penanaman Modal dan Pelayanan Terpadu Satu Pintu Kabupaten Sidoarjo/*Investment and One Gate Integrated Services Board of Sidoarjo Regency*

Tabel
Table 11.6**Jumlah Realisasi Investasi PMDN/PMA di Kabupaten
Sidoarjo, 2015-2020**
**Number of Domestic/Foreign Investment Realization in
Sidoarjo Regency, 2015-2020**

Tahun Year	Jumlah Unit Usaha Number of Business Units	Nilai Investasi PMDN Domestic Investment Value	Nilai Investasi PMA Foreign Investment Value
(1)	(2)	(3)	(4)
2015	-	16 008 781 555 308	624 915 738 700
2016	5 442	2 075 761 957 500	14 832 337 729 585
2017	7 628	1 698 323 750 000	16 187 302 340 815
2018	5 741	132 421 250 000	23 700 158 916 842
2019	6 367	599 673 487 297	23 233 003 289 891
2020	7 025	1 391 921 280 000	5 645 831 413 895

Catatan/Note:

Sumber/Source: Dinas Penanaman Modal dan Pelayanan Terpadu Satu Pintu Kabupaten Sidoarjo/*Investment and One Gate Integrated Services Board of Sidoarjo Regency*

12

SISTEM NERACA REGIONAL SYSTEM OF REGIONAL ACCOUNTS

<https://sidoarjo.kab.bps.go.id>



<https://sidoarjo.kab.bps.go.id>

PENJELASAN TEKNIS

1. Penghitungan statistik neraca nasional mengikuti buku petunjuk yang diterbitkan oleh Perserikatan Bangsa Bangsa (PBB) dikenal sebagai Sistem Neraca Nasional (SNN). SNN adalah rekomendasi internasional tentang bagaimana menyusun ukuran aktivitas ekonomi yang sesuai dengan standar neraca baku yang didasarkan pada prinsip-prinsip ekonomi. Rekomendasi yang dimaksud dinyatakan dalam sekumpulan konsep definisi klasifikasi dan aturan neraca yang disepakati secara internasional dalam mengukur indikator tertentu seperti Produk Domestik Bruto (PDB). Salah satu bentuk adaptasi pencatatan statistik nasional adalah melakukan perubahan tahun dasar PDB Indonesia dari tahun 2000 ke 2010. Perubahan tahun dasar PDB dilakukan seiring dengan mengadopsi rekomendasi PBB yang tertuang dalam Sistem Neraca Nasional 2008 (SNA 2008).
2. Produk Domestik Bruto pada tingkat nasional serta Produk Domestik Regional Bruto (PDRB) pada tingkat regional (provinsi) menggambarkan kemampuan suatu wilayah untuk menciptakan nilai tambah pada suatu waktu tertentu. Untuk menyusun PDB

TECHNICAL NOTES

1. *The method used to estimate national accounts statistics is based on the standard guidelines formed by United Nation known as System of National Accounts (SNA). SNA is the internationally agreed standard set of recommendations on how to compile measures of economic activity in accordance with strict accounting conventions based on economic principles. The recommendations are expressed in term of a set of concepts definitions classifications and accounting rules that comprise the internationally agreed standard for measuring indicators such as Gross Domestic Product (GDP). One of the improvement in the national statistical system is to rebase GDP form base year 2000 to 2010 in order to capture current economic condition. It is in line with the United Nations (UN) recommendation on 2008 SNA.*
2. *The basic measure of the value added arising from economic activity is known as Gross Domestic Product at the national level and Gross Regional Domestic Product (GRDP) at the regional level (provinces/regencies/municipalities). To compile these*

maupun PDRB digunakan 2 pendekatan yaitu lapangan usaha dan pengeluaran. Keduanya menyajikan komposisi data nilai tambah dirinci menurut sumber kegiatan ekonomi (lapangan usaha) dan menurut komponen penggunaannya. PDB maupun PDRB dari sisi lapangan usaha merupakan penjumlahan seluruh komponen nilai tambah bruto yang mampu diciptakan oleh sektor-sektor ekonomi atas berbagai aktivitas produksinya. Sedangkan dari sisi pengeluaran menjelaskan tentang penggunaan dari nilai tambah tersebut.

statistics two approaches have been used i.e. "production approach" and "expenditure approach". The first approach is to measure value added produced by various kinds of economic activities while the second approach is to measure final uses of the country's output. In other words GDP/GRDP is the sum of total value added produced by all economic industries (activities) and the way of using it.

ULASAN

Nilai PDRB Kabupaten Sidoarjo atas dasar harga berlaku pada tahun 2020 mencapai 197,24 triliun rupiah. Secara nominal, nilai PDRB ini mengalami penurunan sebesar 6,96 triliun rupiah dibandingkan tahun 2019 yang mencapai 204,20 triliun rupiah. Turunnya nilai PDRB ini dipengaruhi oleh penurunan produksi di seluruh lapangan usaha akibat adanya pandemi covid 19.

Berdasarkan harga konstan 2010, angka PDRB juga mengalami penurunan, dari 140,49 triliun rupiah pada tahun 2019 menjadi 135,31 triliun rupiah pada tahun 2020. Hal ini menunjukkan selama tahun 2020 terjadi perlambatan terhadap perekonomian Sidoarjo sebesar 3,69 persen. Penurunan PDRB ini murni disebabkan oleh menurunnya produksi di seluruh lapangan usaha.

Besarnya peranan berbagai lapangan usaha ekonomi dalam memproduksi barang dan jasa sangat menentukan struktur ekonomi suatu daerah. Struktur ekonomi yang terbentuk dari nilai tambah yang diciptakan oleh setiap lapangan usaha menggambarkan seberapa besar ketergantungan suatu daerah terhadap kemampuan berproduksi tiap lapangan usaha.

Selama lima tahun terakhir (2016-2020), struktur perekonomian Kabupaten Sidoarjo didominasi oleh 3 (tiga) kategori lapangan usaha, sebagai berikut: industri

DESCRIPTION

Sidoarjo regency's GRDP value based on valid prices in 2020 reached 197,24 trillion rupiah. Nominally, the value of this GRDP decreased by 6,96 trillion rupiah compared to 2019 which reached 204,20 trillion rupiah. The decrease in the value of GRDP is influenced by decreased of production in all business fields because of the covid 19 pandemic.

Based on the 2010 constant prices, the GRDP also decreased, from 140,49 trillion rupiah in 2019 to 135,31 trillion rupiah in 2020. This shows that during 2020 there was deceleration in the economy of Sidoarjo by 3,69 percent. The deceleration in GDP was purely due to deceleration of production in all business fields.

The magnitude of the role of various economic business fields in producing goods and services largely determines the economic structure of a region. The economic structure that is formed from the added value created by each business field illustrates how much dependence of an area on the ability to produce each business field.

During the last five years (2016-2020), the economic structure of Sidoarjo Regency was dominated by 3 (three) categories of business fields, as follows: manufacturing industry; wholesale and retail trade; car and bicycle repair; and construction. This can be seen from the role of each business field in the formation of Sidoarjo's GRDP.

In 2020, the biggest role in the

pengolahan; perdagangan besar dan eceran, reparasi mobil dan sepeda; dan kategori konstruksi. Hal ini dapat dilihat dari peranan masing-masing lapangan usaha terhadap pembentukan PDRB Sidoarjo.

Pada tahun 2020, peranan terbesar dalam pembentukan PDRB Sidoarjo dihasilkan oleh lapangan usaha industri pengolahan, yaitu mencapai 51,17 persen, meningkat dari tahun-tahun sebelumnya. Selanjutnya lapangan usaha perdagangan besar dan eceran, reparasi mobil dan sepeda sebesar 16,02, turun 0,27 persen dari tahun 2019, disusul oleh lapangan usaha konstruksi sebesar 8,68 persen.

Pertumbuhan ekonomi Sidoarjo tahun 2020 sebesar -3,69 persen, mengalami perlambatan dibandingkan tahun 2019 yang tumbuh mencapai 5,99 persen. Menilik dari masing-masing kategori lapangan usaha, perlambatan ini terjadi terutama di kategori transportasi dan pergudangan, sebesar -33,45 persen. Begitu pula dengan kategori pertambangan dan penggalian yang mengalami perlambatan sebesar 29,71 persen.

Berdasarkan pengeluaran, pembentukan PDRB Kabupaten Sidoarjo pada 2019 didominasi oleh pengeluaran konsumsi rumah tangga dan pembentukan modal tetap bruto (PMTB), yaitu berturut-turut sebesar 56,28 persen dan 30,26 persen.

formation of Sidoarjo's GRDP was generated by the manufacturing industry, which reached 51,17 percent, an increase from previous years. Furthermore, large and retail trade, car and bicycle repair services were 16,02, down by 0,27 percent from 2019, followed by construction business fields, were 8,68 percent.

Sidoarjo's economic growth in 2021 amounted to -3,69 percent, experiencing a deceleration compared to 2019 which grew to 5,99 percent. Judging from each category of business field, this slowdown occurred mainly in the transportation and warehousing category, amounting to -33,45 percent. Likewise, the mining and excavation category experienced a deceleration by 29,71 percent.

In terms of expenditure, the formation of Sidoarjo regency's GRDP in 2019 is dominated by household consumption expenditure and gross fixed capital formation (PMTB), which is respectively 56,28 percent and 30,26 percent of the total total GRDP.

Gambar 12.1 **Luas Daerah menurut Kecamatan (%), 2020**
Figures 12.1 **Area of Subdistrict (%), 2020**



Sumber/Source :

Gambar 12.2 ...
Figures ...



Sumber/Source :

Tabel 12.1. **Produk Domestik Regional Bruto Atas Dasar Harga Berlaku Menurut Lapangan Usaha di Kabupaten Sidoarjo (miliar rupiah), 2016–2020**
Gross Regional Domestic Product at Current Market Prices by Industry in Sidoarjo Regency (billion rupiahs), 2016–2020

Lapangan Usaha/Industry	2016	2017	2018	2019 ¹	2020 ²
(1)	(2)	(3)	(4)	(5)	(6)
A Pertanian, Kehutanan, dan Perikanan/ <i>Agriculture, Forestry, and Fishing</i>	3 817,56	4 055,64	4 104,56	4 217,10	4 431,85
B Pertambangan dan Penggalian/ <i>Mining and Quarrying</i>	141,81	159,92	188,90	189,22	123,90
C Industri Pengolahan/ <i>Manufacturing</i>	73 612,76	80 314,62	88 415,20	97 732,91	100 918,68
D Pengadaan Listrik dan Gas/ <i>Electricity and Gas</i>	1 727,11	1 798,01	1 725,65	1 743,11	1 666,70
E Pengadaan Air; Pengelolaan Sampah, Limbah, dan Daur Ulang/ <i>Water Supply; Sewerage, Waste Management, and Remediation Activities</i>	104,51	112,91	118,58	121,88	129,32
F Konstruksi/ <i>Construction</i>	14 631,05	16 006,57	17 134,29	17 732,85	17 121,36
G Perdagangan Besar dan Eceran; Reparasi Mobil dan Sepeda Motor/ <i>Wholesale and Retail Trade; Repair of Motor Vehicles and Motorcycles</i>	25 623,45	28 039,69	30 735,87	33 259,50	31 599,83
H Transportasi dan Pergudangan/ <i>Transportation and Storage</i>	19 623,17	21 275,28	22 659,53	22 949,04	14 604,92
I Penyediaan Akomodasi dan Makan Minum/ <i>Accommodation and Food Service Activities</i>	5 453,14	6 013,35	6 500,53	7 119,47	6 733,72
J Informasi dan Komunikasi/ <i>Information and Communication</i>	5 588,59	6 094,64	6 467,92	7 064,81	7 618,70

Lanjutan Tabel/*Continued Table* 12.1

Lapangan Usaha/Industry		2016	2017	2018	2019¹	2020²
(1)		(2)	(3)	(4)	(5)	(6)
K	Jasa Keuangan dan Asuransi/ <i>Financial and Insurance Activities</i>	2 053,17	2 183,94	2 337,09	2 453,81	2 451,70
L	Real Estat/ <i>Real Estate Activities</i>	1 461,79	1 564,21	1 728,34	1 873,33	1 958,76
M,N	Jasa Perusahaan/ <i>Business Activities</i>	253,01	275,39	306,15	333,41	316,76
O	Administrasi Pemerintahan, Pertahanan, dan Jaminan Sosial Wajib/ <i>Public Administration and Defence; Compulsory Social Security</i>	2 942,52	3 113,76	3 438,19	3 721,59	3 798,25
P	Jasa Pendidikan/ <i>Education</i>	1 913,69	2 024,85	2 163,66	2 361,35	2 471,63
Q	Jasa Kesehatan dan Kegiatan Sosial/ <i>Human Health and Social Work Activities</i>	492,32	533,99	568,78	616,03	679,76
R,S,T,U	Jasa Lainnya/ <i>Other Services Activities</i>	581,01	613,33	662,78	712,21	614,83
Produk Domestik Regional Bruto/<i>Gross Regional Domestic Product</i>		160 020,65	174 180,09	189 256,01	204 201,62	197 240,69

Catatan/Note: ¹ Angka Sementara/*Preliminary Number*

² Angka sangat Sementara/*Very Preliminary Number*

Sumber/Source: BPS, berbagai sensus, survei dan sumber lain/*BPS-Statistics Indonesia, various census, survey, and other sources*

Tabel
Table 12.2

Produk Domestik Regional Bruto Atas Dasar Harga Konstan 2010 Menurut Lapangan Usaha di Kabupaten Sidoarjo (miliar rupiah), 2016–2020
Gross Regional Domestic Product at 2010 Constant Market Prices by Industry in Sidoarjo Regency (billion rupiahs), 2016–2020

Lapangan Usaha/Industry	2016	2017	2018	2019¹	2020²
(1)	(2)	(3)	(4)	(5)	(6)
A Pertanian, Kehutanan, dan Perikanan/ <i>Agriculture, Forestry, and Fishing</i>	2 604,22	2 654,51	2 551,74	2 558,27	2 628,50
B Pertambangan dan Penggalian/ <i>Mining and Quarrying</i>	146,55	151,05	154,19	156,80	110,22
C Industri Pengolahan/ <i>Manufacturing</i>	58 274,85	61 596,91	65 974,67	71 841,26	72 546,48
D Pengadaan Listrik dan Gas/ <i>Electricity and Gas</i>	1 123,40	1 148,32	1 074,40	1 066,00	1 018,39
E Pengadaan Air; Pengelolaan Sampah, Limbah, dan Daur Ulang/ <i>Water Supply; Sewerage, Waste Management, and Remediation Activities</i>	90,93	96,74	100,73	105,34	110,15
F Konstruksi/ <i>Construction</i>	10 777,95	11 538,53	12 240,07	12 962,68	12 221,16
G Perdagangan Besar dan Eceran; Reparasi Mobil dan Sepeda Motor/ <i>Wholesale and Retail Trade; Repair of Motor Vehicles and Motorcycles</i>	19 059,37	20 271,72	21 429,48	22 703,38	20 734,15
H Transportasi dan Pergudangan/ <i>Transportation and Storage</i>	9 833,80	10 401,34	10 853,00	9 721,50	6 469,62
I Penyediaan Akomodasi dan Makan Minum/ <i>Accommodation and Food Service Activities</i>	4 023,28	4 344,22	4 649,76	5 008,87	4 653,71
J Informasi dan Komunikasi/ <i>Information and Communication</i>	5 132,60	5 494,45	5 826,31	6 265,62	6 739,92

Lanjutan Tabel/*Continued Table 12.2*

Lapangan Usaha/Industry		2016	2017	2018	2019¹	2020²
(1)		(2)	(3)	(4)	(5)	(6)
K	Jasa Keuangan dan Asuransi/ <i>Financial and Insurance Activities</i>	1 446,72	1 490,05	1 552,62	1 614,03	1 604,28
L	Real Estat/ <i>Real Estate Activities</i>	1 154,48	1 198,69	1 271,81	1 348,25	1 385,90
M,N	Jasa Perusahaan/ <i>Business Activities</i>	187,34	197,61	210,90	224,06	207,84
O	Administrasi Pemerintahan, Pertahanan, dan Jaminan Sosial Wajib/ <i>Public Administration and Defence; Compulsory Social Security</i>	2 070,54	2 118,37	2 205,65	2 289,68	2 242,46
P	Jasa Pendidikan/ <i>Education</i>	1 405,82	1 451,23	1 525,10	1 637,65	1 685,81
Q	Jasa Kesehatan dan Kegiatan Sosial/ <i>Human Health and Social Work Activities</i>	387,72	407,27	432,80	458,99	497,07
R,S,T,U	Jasa Lainnya/ <i>Other Services Activities</i>	459,62	478,06	499,72	530,55	449,64
Produk Domestik Regional Bruto/Gross Regional Domestic Product		118 179,19	125 039,06	132 552,94	140 492,94	135 305,32

Catatan/Note: ¹ Angka Sementara/*Preliminary Number*

² Angka sangat Sementara/*Very Preliminary Number*

Sumber/Source: BPS, berbagai sensus, survei dan sumber lain/*BPS-Statistics Indonesia, various census, survey, and other sources*

Tabel
Table 12.3

Distribusi Persentase Produk Domestik Regional Bruto Atas Dasar Harga Berlaku Menurut Lapangan Usaha di Kabupaten Sidoarjo, 2016–2020
Percentage Distribution of Gross Regional Domestic Product at Current Market Prices by Industry in Sidoarjo Regency, 2016–2020

Lapangan Usaha/ <i>Industry</i>	2016	2017	2018	2019 ¹	2020 ²
(1)	(2)	(3)	(4)	(5)	(6)
A Pertanian, Kehutanan, dan Perikanan/ <i>Agriculture, Forestry, and Fishing</i>	2,39	2,33	2,17	2,07	2,25
B Pertambangan dan Penggalian/ <i>Mining and Quarrying</i>	0,09	0,09	0,10	0,09	0,06
C Industri Pengolahan/ <i>Manufacturing</i>	46,00	46,11	46,72	47,86	51,17
D Pengadaan Listrik dan Gas/ <i>Electricity and Gas</i>	1,08	1,03	0,91	0,85	0,85
E Pengadaan Air; Pengelolaan Sampah, Limbah, dan Daur Ulang/ <i>Water Supply; Sewerage, Waste Management, and Remediation Activities</i>	0,07	0,06	0,06	0,06	0,07
F Konstruksi/ <i>Construction</i>	9,14	9,19	9,05	8,68	8,68
G Perdagangan Besar dan Eceran; Reparasi Mobil dan Sepeda Motor/ <i>Wholesale and Retail Trade; Repair of Motor Vehicles and Motorcycles</i>	16,01	16,10	16,24	16,29	16,02
H Transportasi dan Pergudangan/ <i>Transportation and Storage</i>	12,26	12,21	11,97	11,24	7,40
I Penyediaan Akomodasi dan Makan Minum/ <i>Accommodation and Food Service Activities</i>	3,41	3,45	3,43	3,49	3,41
J Informasi dan Komunikasi/ <i>Information and Communication</i>	3,49	3,50	3,42	3,46	3,86
K Jasa Keuangan dan Asuransi/ <i>Financial and Insurance Activities</i>	1,28	1,25	1,23	1,20	1,24

Lanjutan Tabel/*Continued Table* 12.3

Lapangan Usaha/ <i>Industry</i>		2016	2017	2018	2019 ¹	2020 ²
(1)		(2)	(3)	(4)	(5)	(6)
L	Real Estat/ <i>Real Estate Activities</i>	0,91	0,90	0,91	0,92	0,99
M,N	Jasa Perusahaan/ <i>Business Activities</i>	0,16	0,16	0,16	0,16	0,16
O	Administrasi Pemerintahan, Pertahanan, dan Jaminan Sosial Wajib/ <i>Public Administration and Defence; Compulsory Social Security</i>	1,84	1,79	1,82	1,82	1,93
P	Jasa Pendidikan/ <i>Education</i>	1,20	1,16	1,14	1,16	1,25
Q	Jasa Kesehatan dan Kegiatan Sosial/ <i>Human Health and Social Work Activities</i>	0,31	0,31	0,30	0,30	0,34
R,S,T,U	Jasa Lainnya/ <i>Other Services Activities</i>	0,36	0,35	0,35	0,35	0,31
Produk Domestik Regional Bruto/<i>Gross Regional Domestic Product</i>		100,00	100,00	100,00	100,00	100,00

Catatan/*Note*: ¹ Angka Sementara/*Preliminary Number*

² Angka sangat Sementara/*Very Preliminary Number*

Sumber/*Source*: BPS, berbagai sensus, survei dan sumber lain/*BPS-Statistics Indonesia, various census, survey, and other sources*

Tabel
Table 12.4

Laju Pertumbuhan Produk Domestik Regional Bruto Atas Dasar Harga Konstan 2010 Menurut Lapangan Usaha di Kabupaten Sidoarjo (persen), 2016–2020
Growth Rate of Gross Regional Domestic Product at 2010 Constant Market Prices by Industry in Sidoarjo Regency (percent), 2016–2020

Lapangan Usaha/ <i>Industry</i>	2016	2017	2018	2019 ¹	2020 ²
(1)	(2)	(3)	(4)	(5)	(6)
A Pertanian, Kehutanan, dan Perikanan/ <i>Agriculture, Forestry, and Fishing</i>	3,78	1,93	-3,87	0,26	2,75
B Pertambangan dan Penggalian/ <i>Mining and Quarrying</i>	5,24	3,07	2,08	1,69	-29,71
C Industri Pengolahan/ <i>Manufacturing</i>	4,52	5,70	7,11	8,89	0,98
D Pengadaan Listrik dan Gas/ <i>Electricity and Gas</i>	-1,88	2,22	-6,44	-0,78	-4,47
E Pengadaan Air; Pengelolaan Sampah, Limbah, dan Daur Ulang/ <i>Water Supply; Sewerage, Waste Management, and Remediation Activities</i>	4,06	6,39	4,12	4,58	4,57
F Konstruksi/ <i>Construction</i>	6,25	7,06	6,08	5,90	-5,72
G Perdagangan Besar dan Eceran; Reparasi Mobil dan Sepeda Motor/ <i>Wholesale and Retail Trade; Repair of Motor Vehicles and Motorcycles</i>	6,25	6,36	5,71	5,94	-8,67
H Transportasi dan Pergudangan/ <i>Transportation and Storage</i>	7,47	5,77	4,34	-10,43	-33,45
I Penyediaan Akomodasi dan Makan Minum/ <i>Accommodation and Food Service Activities</i>	8,89	7,98	7,03	7,72	-7,09
J Informasi dan Komunikasi/ <i>Information and Communication</i>	8,19	7,05	6,04	7,54	7,57
K Jasa Keuangan dan Asuransi/ <i>Financial and Insurance Activities</i>	7,36	2,99	4,20	3,96	-0,60

Lanjutan Tabel/*Continued Table 12.4*

Lapangan Usaha/ <i>Industry</i>		2016	2017	2018	2019 ¹	2020 ²
(1)		(2)	(3)	(4)	(5)	(6)
L	Real Estat/ <i>Real Estate Activities</i>	6,91	3,83	6,10	6,01	2,79
M,N	Jasa Perusahaan/ <i>Business Activities</i>	5,47	5,48	6,73	6,24	-7,24
O	Administrasi Pemerintahan, Pertahanan, dan Jaminan Sosial Wajib/ <i>Public Administration and Defence; Compulsory Social Security</i>	4,92	2,31	4,12	3,81	-2,06
P	Jasa Pendidikan/ <i>Education</i>	6,13	3,23	5,09	7,38	2,94
Q	Jasa Kesehatan dan Kegiatan Sosial/ <i>Human Health and Social Work Activities</i>	5,86	5,04	6,27	6,05	8,30
R,S,T,U	Jasa Lainnya/ <i>Other Services Activities</i>	5,62	4,01	4,53	6,17	-15,25
Produk Domestik Regional Bruto/<i>Gross Regional Domestic Product</i>		5,51	5,80	6,01	5,99	-3,69

Catatan/*Note*: ¹ Angka Sementara/*Preliminary Number*

² Angka sangat Sementara/*Very Preliminary Number*

Sumber/*Source*: BPS, berbagai sensus, survei dan sumber lain/*BPS-Statistics Indonesia, various census, survey, and other sources*

Tabel
Table 12.5

Produk Domestik Regional Bruto Atas Dasar Harga Berlaku Menurut Jenis Pengeluaran di Kabupaten Sidoarjo (miliar rupiah), 2016–2020
Gross Regional Domestic Product at Current Market Prices by Type of Expenditure in Sidoarjo Regency (billion rupiahs), 2016–2020

Jenis Pengeluaran Type of Expenditure	2016	2017	2018¹	2019²	2020
(1)	(2)	(3)	(4)	(5)	(6)
Pengeluaran Konsumsi Rumah Tangga <i>Household Consumption Expenditure</i>	91 863,45	98 832,60	106 920,92	114 921,97	...
Pengeluaran Konsumsi LNPRT <i>NPISH Consumption Expenditure</i>	1 859,98	1 958,90	2 146,65	2 325,11	...
Pengeluaran Konsumsi Pemerintah <i>Government Consumption Expenditure</i>	12 332,81	13 185,45	14 984,17	16 254,74	...
Pembentukan Modal Tetap Bruto <i>Gross Fixed Capital Formation</i>	47 498,34	52 557,72	57 913,87	61 799,34	...
Perubahan Inventori <i>Changes in Inventories</i>	1 354,18	1 384,45	1 490,67	1 535,10	...
Net Ekspor Barang dan Jasa <i>Net Exports of Goods and Services</i>	5 111,89	6 260,97	5 799,72	7 365,36	...
Produk Domestik Regional Bruto Gross Regional Domestic Product	160 020,65	174 180,09	189 256,01	204 201,62	...

Catatan/Note: ¹ Angka Sementara/Preliminary Number

² Angka sangat Sementara/Very Preliminary Number

Sumber/Source: BPS, berbagai sensus, survei dan sumber lain/BPS-Statistics Indonesia, various census, survey, and other sources

Tabel
Table 12.6

Produk Domestik Regional Bruto Atas Dasar Harga Konstan 2010 Menurut Jenis Pengeluaran di Kabupaten Sidoarjo (miliar rupiah), 2016–2020
Gross Regional Domestic Product at 2010 Constant Market Prices by Type of Expenditure in Sidoarjo Regency (billion rupiahs), 2016–2020

Jenis Pengeluaran Type of Expenditure	2016	2017	2018¹	2019²	2020
(1)	(2)	(3)	(4)	(5)	(6)
Pengeluaran Konsumsi Rumah Tangga <i>Household Consumption Expenditure</i>	69 881,72	73 132,28	76 642,15	80 332,76	...
Pengeluaran Konsumsi LNPRT <i>NPISH Consumption Expenditure</i>	1 159,40	1 187,34	1 269,83	1 345,26	...
Pengeluaran Konsumsi Pemerintah <i>Government Consumption Expenditure</i>	7 305,10	7 538,13	7 962,73	8 338,57	...
Pembentukan Modal Tetap Bruto <i>Gross Fixed Capital Formation</i>	38 132,30	40 635,57	42 893,00	44 849,63	...
Perubahan Inventori <i>Changes in Inventories</i>	467,82	477,44	483,77	489,82	...
Net Ekspor Barang dan Jasa <i>Net Exports of Goods and Services</i>	1 232,85	2 068,29	3 301,47	5 136,90	...
Produk Domestik Regional Bruto Gross Regional Domestic Product	118 179,19	125 039,06	132 552,94	140 492,94	...

Catatan/Note: ¹ Angka Sementara/Preliminary Number

² Angka sangat Sementara/Very Preliminary Number

Sumber/Source: BPS, berbagai sensus, survei dan sumber lain/BPS-Statistics Indonesia, various census, survey, and other sources

<https://sidoarjo.kab.bps.go.id>



PENJELASAN TEKNIS

1. Sumber data yang digunakan dalam bab ini berasal dari Badan Pusat Statistik Provinsi Jawa Timur.
2. Produk Domestik Regional Bruto menggambarkan kemampuan suatu wilayah untuk menciptakan output (nilai tambah) pada suatu waktu tertentu.
3. Untuk mengukur kemiskinan, BPS menggunakan konsep kemampuan memenuhi kebutuhan dasar (*basic needs approach*). Dengan pendekatan ini, kemiskinan dipandang sebagai ketidakmampuan dari sisi ekonomi untuk memenuhi kebutuhan dasar makanan dan bukan makanan yang diukur dari sisi pengeluaran. Metode yang digunakan adalah menghitung Garis Kemiskinan (GK), yang terdiri dari dua komponen yaitu Garis Kemiskinan Makanan (GKM) dan Garis Kemiskinan Non-Makanan (GKNM). Penghitungan Garis Kemiskinan dilakukan secara terpisah untuk daerah perkotaan dan perdesaan.
4. Penduduk miskin adalah penduduk yang memiliki rata-rata pengeluaran per kapita per bulan di bawah garis kemiskinan.
5. Garis Kemiskinan Makanan (GKM) merupakan nilai pengeluaran kebutuhan minimum makanan

TECHNICAL NOTES

1. *Source of data used in this chapter comes from the BPS-Statistic of Jawa Timur Province.*
2. *Gross Domestic Product (GDP) illustrates the ability a territory tcreate the output (value added) at certain time.*
3. *To measure poverty, BPS-Statistics Indonesia has used the conceptof basicneeds approach. Therefore, poverty is viewed as economic inability to fulfill food and nonfood basic needs which are measured by consumption/expenditure. The method used is calculating poverty line, which consists of two components that are Food Poverty Line (FPL) and NonFood Poverty Line (NFPL). The poverty line was calculated separately for urban and rural areas.*
4. *A person whose expenditure percapita per monthis below the poverty line is considered to be poor.*
5. *The Food Poverty Linerefers to the daily minimum requirement of, 100 kcal per capita per day.*

yang disetarakan dengan 2.100 kkalori per kapita per hari.

6. Garis Kemiskinan Non-Makanan (GKNM) adalah kebutuhan minimum untuk perumahan, sandang, pendidikan, kesehatan, dan kebutuhan dasar lainnya. Ukuran Kemiskinan:
 - a. Head Count Index (HCI-P0) adalah persentase penduduk miskin yang berada di bawah Garis Kemiskinan (GK).
 - b. Indeks Kedalaman Kemiskinan (PovertyGapIndex-P1) merupakan ukuran rata-rata kesenjangan pengeluaran masing-masing penduduk miskin terhadap garis kemiskinan. Semakin tinggi nilai indeks, semakin jauh rata-rata pengeluaran penduduk dari garis kemiskinan.
7. Indeks Keparahan Kemiskinan (Poverty Severity Index-P2) memberikan gambaran mengenai penyebaran pengeluaran di antara penduduk miskin. Semakin tinggi nilai indeks, semakin tinggi ketimpangan pengeluaran di antara penduduk miskin.
8. Indeks Pembangunan Manusia (IPM) menjelaskan bagaimana penduduk dapat mengakses hasil pembangunan dalam memperoleh pendapatan, kesehatan, pendidikan dan
 6. *The Non-Food Poverty Line refers to the minimum requirement for household necessities for clothing, education, health, and other basic individual needs. Poverty Measures:*
 - a. *Head Count Index (HCI-P0) simply measures the percentage of the population that is counted as poor, often denoted by P0.*
 - b. *Poverty Gap Index-P1 measures the extent to which individuals fall below the poverty line (the poverty gaps) as a proportion of the poverty line. Higher value of the index shows that the gap between average expenditure of the poor and the poverty line is Wider.*
 7. *Poverty Severity Index-P2 describes inequality among the poor. This is simply a weighted sum of poverty gaps (as a proportion of the poverty line), where the weights are the proportionate poverty gaps themselves. Hence, by squaring the poverty gap index, the measure implicitly puts more weight on observations that fall well below the poverty line. Higher value of the index shows that inequality among the poor is higher.*
 8. *The Human Development Index (IPM) explains how people can access development results in obtaining income, health, education and so forth. HDI was introduced by United Nations*

sebagainya. IPM diperkenalkan oleh UNDP pada tahun 1990 dan dipublikasikan secara berkala dalam laporan tahunan Human Development Report (HDR). IPM dibentuk oleh 3 (tiga) dimensi dasar: Umur panjang dan hidup sehat; pengetahuan; dan standar hidup layak.

Development Programme (UNDP) in 1990 and published periodically in the annual report of the Human Development Report. IPM was formed by three basic dimensions: a long and healthy life; knowledge; and a decent standard of living.

<https://sidoarjo.kab.bps.go.id>

ULASAN

Jumlah penduduk di Provinsi Jawa Timur selalu mengalami kenaikan dalam 5 tahun terakhir. Dari 38 kabupaten/kota, di tahun 2020, Kota Surabaya merupakan kabupaten/kota dengan jumlah penduduk tertinggi se-Jawa Timur, sebesar 2.904,75 ribu. Sementara Kabupaten Sidoarjo menduduki posisi ke-4 dengan jumlah penduduk sebesar 2.282,22 ribu jiwa.

Berdasarkan nilai PDRB, di 2020, semua kabupaten/kota di Provinsi Jawa Timur mengalami perlambatan dalam perekonomiannya. Perlambatan perekonomian terbesar dialami oleh Kota Batu sebesar 6,46 persen, lebih rendah dibandingkan rata-rata Jawa Timur yang sebesar 2,39 persen. Sementara Kabupaten Sidoarjo berada di posisi ke 7 dengan nilai perlambatan perekonomian sebesar 3,69 persen, sama dengan Kota Mojokerto dan Kota Madiun.

Sejalan dengan pertumbuhan ekonomi yang melambat, jumlah penduduk miskin di Provinsi Jawa Timur di tahun 2020 mengalami kenaikan sebesar 7,46 persen dibanding tahun 2019. Jumlah penduduk miskin paling banyak berada di Kabupaten Malang, sebesar 265,56 ribu jiwa, sementara Kabupaten Mojokerto adalah kabupaten/kota dengan penduduk miskin paling sedikit, sebesar 8,09 ribu jiwa.

Dari segi sumber daya manusia, Indeks Pembangunan Manusia (IPM) Kabupaten Sidoarjo terus meningkat

DESCRIPTION

The population in East Java Province has always increased in the last 5 years. Of the 38 regency/municipality, in 2020, Surabaya Municipality is the regency/municipality with the highest population in East Java, amounting to 2.904,75 thousand. Meanwhile, Sidoarjo Regency occupies the 4th position with a population of 2.282,22 thousand people.

Based on the value of GRDP, in 2020, all regency/municipality in East Java Province experienced a deceleration in their economy. Batu Municipality experienced the largest economic deceleration by 6,46 percent, lower than the East Java average of 2,39 percent. Meanwhile, Sidoarjo Regency is in the 7th position with an economic deceleration value of 3,69 percent, the same as Mojokerto Municipality and Madiun Municipality.

In line with slowing economic growth, the number of poor people in East Java Province in 2020 has increased by 7,46 percent compared to 2019. The largest number of poor people are in Malang Regency, amounting to 265,56 thousand people, while Mojokerto Regency is a regency/municipality with the least poor population, amounting to 8,09 thousand people.

In terms of human resources, the Human Development Index (HDI) of Sidoarjo Regency has continued to increase over the past five years. The district with a population of 2,28 million peoples has an HDI of 78,17 in 2017 which increased to 80,29 in 2020. This

selama lima tahun terakhir. Kabupaten dengan jumlah penduduk sebanyak 2,28 juta ini memiliki IPM sebesar 78,17 di tahun 2017 yang meningkat menjadi 80,29 di tahun 2020. Angka tersebut menempatkan Kabupaten Sidoarjo sebagai kabupaten/kota dengan IPM tertinggi ke-4 di Provinsi Jawa Timur.

figure places Sidoarjo Regency as the 4th highest HDI regency/municipality in East Java Province.

<https://sidoarjokab.bps.go.id>

Gambar 13.1 **Luas Daerah menurut Kecamatan (%), 2020**
Figures **Area of Subdistrict (%), 2020**



Sumber/Source :

Gambar 13.2 ...
Figures ...



Gambar 13.2

Sumber/Source :

Tabel 13.1 Jumlah Penduduk Menurut Kabupaten/Kota di Provinsi Jawa Timur (ribu), 2016–2020
Table 13.1 Population by Regency/Municipality in East Java Province (thousand), 2016–2020

Kabupaten/Kota Regency/Municipality	2016	2017	2018	2019	2020
(1)	(2)	(3)	(4)	(5)	(6)
Kabupaten/Regency					
Pacitan	552,31	553,39	554,39	555,30	555,98
Ponorogo	868,81	869,89	870,71	871,37	871,83
Trenggalek	691,30	693,10	694,90	696,30	697,60
Tulungagung	1 026,1	1 030,79	1 035,29	1 039,28	1 043,18
Blitar	1 149,71	1 153,80	1 157,50	1 160,68	1 163,79
Kediri	1 554,39	1 561,39	1 568,11	1 574,27	1 580,09
Malang	2 560,68	2 576,60	2 591,80	2 606,20	2 619,98
Lumajang	1 033,70	1 036,82	1 039,79	1 042,40	1 044,72
Jember	2 419,00	2 430,19	2 440,71	2 450,67	2 459,89
Banyuwangi	1 599,81	1 604,90	1 609,68	1 613,99	1 617,81
Bondowoso	765,09	768,91	772,30	775,72	778,79
Situbondo	673,28	676,70	679,99	682,98	685,78
Probolinggo	1 148,01	1 155,21	1 162,09	1 168,50	1 174,89
Pasuruan	1 593,68	1 605,31	1 616,58	1 627,40	1 637,68
Sidoarjo	2 150,48	2 183,68	2 216,80	2 249,48	2 282,22
Mojokerto	1 090,08	1 099,50	1 108,72	1 117,69	1 126,39
Jombang	1 247,30	1 253,08	1 258,62	1 263,81	1 268,50
Nganjuk	1 045,38	1 048,80	1 051,90	1 054,61	1 057,01
Madiun	677,99	679,89	681,39	682,68	683,78
Magetan	627,98	628,61	628,92	628,98	629,02
Ngawi	829,48	829,90	830,09	830,11	830,13
Bojonegoro	1 240,38	1 243,91	1 246,93	1 249,69	1 252,02
Tuban	1 158,37	1 163,61	1 168,28	1 172,79	1 177,02
Lamongan	1 188,19	1 188,48	1 188,91	1 189,11	1 189,38
Gresik	1 270,70	1 285,02	1 299,02	1 312,88	1 326,42
Bangkalan	962,77	970,89	978,89	986,67	994,21
Sampang	947,61	958,08	968,52	978,88	989,00
Pamekasan	854,19	863,00	871,50	879,99	888,21
Sumenep	1 076,81	1 081,20	1 085,23	1 088,91	1 092,39
Kota/Municipality					
Kediri	281,98	284,00	285,58	287,41	289,11
Blitar	139,12	140,00	140,97	141,88	142,80
Malang	856,41	861,41	866,12	870,68	874,89
Probolinggo	231,11	233,12	235,21	237,21	239,02
Pasuruan	196,20	197,70	199,08	200,42	201,59
Mojokerto	126,40	127,28	128,28	129,01	129,89
Madiun	175,61	176,10	176,70	177,01	177,40
Surabaya	2 862,41	2 874,70	2 885,56	2 896,20	2 904,75
Batu	202,32	204,00	205,79	207,49	209,13
Jawa Timur	39 075,15	39 292,97	39 500,85	39 698,63	39 886,29

Catatan/Note: ...

Sumber/Source: BPS Provinsi Jawa Timur/BPS- Statistics of Jawa Timur Province

Tabel 13.2
Table

Laju Pertumbuhan Produk Domestik Regional Bruto Atas Dasar Harga Konstan 2010 Menurut Kabupaten/Kota di Provinsi Jawa Timur (persen), 2016–2020
Rate of Growth of Gross Regional Domestic Products at Constant 2010 Prices by Regency/Municipality in East Java Province (percent), 2016–2020

Kabupaten/Kota Regency/Municipality	2016	2017	2018	2019	2020
(1)	(2)	(3)	(4)	(5)	(6)
Kabupaten/Regency					
Pacitan	5,21	4,98	5,51	5,08	-1,84
Ponorogo	5,29	5,10	5,31	5,01	-0,90
Trenggalek	5,00	5,02	5,03	5,08	-2,17
Tulungagung	5,02	5,08	5,21	5,32	-3,09
Blitar	5,08	5,07	5,10	5,12	-2,29
Kediri	5,02	4,90	5,08	5,07	-2,41
Malang	5,30	5,43	5,56	5,50	-2,68
Lumajang	4,70	5,05	5,02	4,77	-2,79
Jember	5,23	5,11	5,23	5,31	-2,98
Banyuwangi	5,38	5,45	5,84	5,55	-3,58
Bondowoso	4,97	5,03	5,10	5,29	-1,36
Situbondo	5,00	5,07	5,47	5,45	-2,33
Probolinggo	4,77	4,46	4,47	4,56	-2,12
Pasuruan	5,44	5,72	5,79	5,83	-2,03
Sidoarjo	5,51	5,80	6,02	5,99	-3,69
Mojokerto	5,49	5,73	5,88	5,81	-1,11
Jombang	5,40	5,36	5,44	5,06	-1,98
Nganjuk	5,29	5,26	5,38	5,36	-1,71
Madiun	5,27	5,42	5,10	5,42	-1,69
Magetan	5,31	5,09	5,22	5,04	-1,64
Ngawi	5,21	5,07	5,21	5,05	-1,69
Bojonegoro	21,95	10,25	4,40	6,34	-0,40
Tuban	4,90	4,98	5,17	5,14	-5,85
Lamongan	5,86	5,50	5,45	5,44	-2,65
Gresik	5,49	5,83	5,97	5,41	-3,68
Bangkalan	0,66	3,53	4,22	1,03	-5,59
Sampang	6,17	4,69	4,56	1,42	-0,29
Pamekasan	5,35	5,04	5,46	4,92	-2,54
Sumenep	2,58	2,86	3,63	0,14	-1,13
Kota/Municipality					
Kediri	5,54	5,14	5,43	5,47	-6,25
Blitar	5,76	5,78	5,83	5,84	-2,28
Malang	5,61	5,69	5,72	5,73	-2,26
Probolinggo	5,88	5,88	5,94	5,94	-3,64
Pasuruan	5,46	5,47	5,54	5,56	-4,33
Mojokerto	5,77	5,65	5,80	5,75	-3,69
Madiun	5,90	5,93	5,96	5,69	-3,39
Surabaya	6,00	6,13	6,20	6,10	-4,85
Batu	6,61	6,56	6,50	6,52	-6,46
Jawa Timur	5,57	5,46	5,50	5,52	-2,39

Sumber/SOURCE: BPS Provinsi Jawa Timur/BPS- Statistics of Jawa Timur Province

Tabel 13.3
Table

Jumlah Penduduk Miskin Menurut Kabupaten/Kota di Provinsi Jawa Timur (ribu), 2016–2020
Number of Poor Population by Regency/Municipality in East Java Province (thousand), 2016–2020

Kabupaten/Kota Regency/Municipality	2016	2017	2018	2019	2020
(1)	(2)	(3)	(4)	(5)	(6)
Kabupaten/Regency					
Pacitan	85,53	85,26	78,64	75,86	80,82
Ponorogo	102,06	99,03	90,22	83,97	86,74
Trenggalek	91,49	89,77	83,50	76,44	81,06
Tulungagung	84,35	82,80	75,23	70,01	76,40
Blitar	113,51	112,93	112,40	103,75	108,55
Kediri	197,43	191,08	177,20	163,95	179,93
Malang	293,74	283,96	268,49	246,60	265,56
Lumajang	115,91	112,65	103,69	98,88	102,60
Jember	265,10	266,90	243,42	226,57	247,99
Banyuwangi	140,45	138,54	125,50	121,37	130,37
Bondowoso	114,63	111,66	110,98	103,33	110,24
Situbondo	89,68	88,23	80,27	76,44	83,74
Probolinggo	240,47	236,72	217,06	207,22	218,35
Pasuruan	168,06	165,64	152,48	141,09	151,43
Sidoarjo	136,79	135,42	125,75	119,29	127,05
Mojokerto	115,38	111,79	111,55	108,81	118,80
Jombang	133,32	131,16	120,19	116,44	125,94
Nganjuk	127,90	125,52	127,28	118,51	122,73
Madiun	85,97	83,43	77,75	71,91	78,30
Magetan	69,24	65,87	64,86	60,43	65,09
Ngawi	126,65	123,76	123,09	119,43	128,19
Bojonegoro	180,99	178,25	163,94	154,64	161,10
Tuban	198,35	196,10	178,64	170,80	187,13
Lamongan	176,92	171,38	164,00	157,11	164,68
Gresik	167,12	164,08	154,02	148,61	164,05
Bangkalan	205,71	206,53	191,33	186,11	204,00
Sampang	227,80	225,13	204,82	202,21	224,74
Pamekasan	142,32	137,77	125,76	122,43	129,41
Sumenep	216,14	211,92	218,60	211,98	220,23
Kota/Municipality					
Kediri	23,64	24,07	21,90	20,54	22,19
Blitar	9,97	11,22	10,47	10,10	11,10
Malang	37,03	35,89	35,49	35,39	38,77
Probolinggo	18,37	18,23	16,90	16,37	17,72
Pasuruan	14,93	14,85	13,45	12,92	13,40
Mojokerto	7,24	7,28	7,04	6,63	8,09
Madiun	9,05	8,70	7,92	7,69	8,83
Surabaya	161,01	154,71	140,81	130,55	145,67
Batu	9,05	8,77	7,98	7,89	8,12
Jawa Timur	4 703,30	4 617,01	4 332,59	4 112,25	4 419,10

Catatan/Note: ...

Sumber/Source: BPS Provinsi Jawa Timur/BPS- Statistics of Jawa Timur Province

Tabel 13.4
Table

**Indeks Pembangunan Manusia Menurut Kabupaten/Kota
di Provinsi Jawa Timur, 2016–2020**
*Human Development Index by Regency/Municipality in East
Java Province, 2016–2020*

Kabupaten/Kota <i>Regency/Municipality</i>	2016	2017	2018	2019	2020
(1)	(2)	(3)	(4)	(5)	(6)
Kabupaten/Regency					
Pacitan	65,74	66,51	67,33	68,16	68,39
Ponorogo	68,93	69,26	69,91	70,56	70,81
Trenggalek	67,78	68,10	68,71	69,46	69,74
Tulungagung	70,82	71,24	71,99	72,62	73,00
Blitar	68,88	69,33	69,93	70,57	70,58
Kediri	69,87	70,47	71,07	71,85	72,05
Malang	67,51	68,47	69,40	70,35	70,36
Lumajang	63,74	64,23	64,83	65,33	65,46
Jember	64,01	64,96	65,96	66,69	67,11
Banyuwangi	69,00	69,64	70,06	70,60	70,62
Bondowoso	64,52	64,75	65,27	66,09	66,43
Situbondo	65,08	65,68	66,42	67,09	67,38
Probolinggo	64,12	64,28	64,85	65,60	66,07
Pasuruan	65,71	66,69	67,41	68,29	68,60
Sidoarjo	78,17	78,70	79,50	80,05	80,29
Mojokerto	71,38	72,36	72,64	73,53	73,83
Jombang	70,03	70,88	71,86	72,85	72,97
Nganjuk	70,50	70,69	71,23	71,71	71,72
Madiun	69,67	70,27	71,01	71,69	71,73
Magetan	71,94	72,60	72,91	73,49	73,92
Ngawi	68,96	69,27	69,91	70,41	70,54
Bojonegoro	66,73	67,28	67,85	68,75	69,04
Tuban	66,19	66,77	67,43	68,37	68,40
Lamongan	70,34	71,11	71,97	72,57	72,58
Gresik	74,46	74,84	75,28	76,10	76,11
Bangkalan	62,06	62,30	62,87	63,79	64,11
Sampang	59,09	59,90	61,00	61,94	62,70
Pamekasan	63,98	64,93	65,41	65,94	66,26
Sumenep	63,42	64,28	65,25	66,22	66,43
Kota/Municipality					
Kediri	76,33	77,13	77,58	78,08	78,23
Blitar	76,71	77,10	77,58	78,56	78,57
Malang	80,46	80,65	80,89	81,32	81,45
Probolinggo	71,50	72,09	72,53	73,27	73,27
Pasuruan	74,11	74,39	74,78	75,25	75,26
Mojokerto	76,38	76,77	77,14	77,96	78,04
Madiun	80,01	80,13	80,33	80,88	80,91
Surabaya	80,38	81,07	81,74	82,22	82,23
Batu	73,57	74,26	75,04	75,88	75,90
Jawa Timur	69,74	70,27	70,77	71,50	71,71

Catatan/Note: ...

Sumber/Source: BPS Provinsi Jawa Timur/BPS- Statistics of Jawa Timur Province

DATA

MENCERDASKAN BANGSA

*****Enlighten The Nation*****



BADAN PUSAT STATISTIK KABUPATEN SIDOARJO

BPS - Statistics of Sidoarjo Regency

Jl. Pahlawan No.140 - Sidoarjo

Telp : (031)8941744 - Fax : (031)8946473

Email : bps3515@bps.go.id

<http://sidoarjokab.bps.go.id>