

KABUPATEN JEMBER DALAM ANGKA 2021

Jember Regency in Figure

<https://jemberkab.bps.go.id>



**BADAN PUSAT STATISTIK
KABUPATEN JEMBER**

BPS-Statistics of Jember Regency

KABUPATEN JEMBER **DALAM ANGKA 2021** *Jember Regency in Figure*

<https://jemberkab.bps.go.id>



KABUPATEN JEMBER DALAM ANGKA
Jember Regency in Figures
2021

ISSN: 0215.5524

No. Publikasi/Publication Number: 3509.2101

Katalog /Catalog: 1102001.3509

Ukuran Buku/Book Size: 14,8 cm x 21 cm

Jumlah Halaman/Number of Pages: lvi + 518 hal/pages

Naskah/Manuscript:

Badan Pusat Statistik Kabupaten Jember

BPS-Statistics of Jember Regency

Penyunting/Editor:

Badan Pusat Statistik Kabupaten Jember

BPS-Statistics of Jember Regency

Gambar Kover/Cover Design:

Badan Pusat Statistik Kabupaten Jember

BPS-Statistics of Jember Regency

Ilustrasi Kover/Cover Illustration:

Kebun Teh Gunung Gambir Jember

Diterbitkan oleh/Published by:

©**BPS Kabupaten Jember**/*BPS-Statistics of Jember Regency*

Dicetak oleh/Printed by:

CV. Azka Putra Pratama

Dilarang mengumumkan, mendistribusikan, mengomunikasikan, dan/atau mengandakan sebagian atau seluruh isi buku ini untuk tujuan komersil tanpa izin tertulis dari Badan Pusat Statistik.

Prohibited to announce, distribute, communicate, and/or copy part or all of this book for commercial purpose without permission from BPS-Statistics Indonesia.

PETA WILAYAH KABUPATEN JEMBER
MAP OF JEMBER REGENCY



Jember dalam Peta Jawa Timur

Jember in East Java Map



KEPALA BPS KABUPATEN JEMBER
CHIEF STATISTICIAN OF JEMBER REGENCY



Ir. Arif Joko Sutejo, MM



KATA PENGANTAR

Kabupaten Jember Dalam Angka 2021 merupakan publikasi tahunan yang diterbitkan oleh BPS Kabupaten Jember. Dalam rangka meningkatkan kualitas layanan BPS kepada pengguna data untuk penyediaan data perencanaan pembangunan yang lebih cepat maka penyusunan Kabupaten Jember Dalam Angka untuk penyediaan data perencanaan pembangunan di rilis lebih awal pada bulan Februari 2021. Disadari bahwa publikasi ini belum sepenuhnya memenuhi harapan pihak pemakai data khususnya para perencana, namun diharapkan dapat membantu melengkapi penyusunan rencana pembangunan di Kabupaten Jember.

Publikasi ini dapat terwujud berkat kerja sama dan bantuan dari berbagai pihak baik instansi pemerintah maupun swasta. Kepada semua pihak yang telah memberikan bantuan disampaikan penghargaan dan terima kasih yang sebesar-besarnya.

Walaupun publikasi ini telah disiapkan sebaik-baiknya, namun disadari masih ada kekurangan dan kesalahan yang terjadi. Untuk perbaikan publikasi ini, tanggapan dan saran yang bersifat konstruktif dari para pemakai sangat diharapkan.

Jember, Februari 2021
Kepala BPS
Kabupaten Jember


Ir. Arif Joko Sutejo, MM



PREFACE

Jember Regency in figure 2021 is an annual publication published by BPS of Jember Regency. In order to improve the quality of BPS services for data users for the provision of faster development planning data, the preparation of Jember District in Figures for the provision of development planning data was released earlier in Februari 2021. It was realized that this publication had not fully met the expectations of data users, especially the planner, but is expected to help complete the preparation of development plans in Jember Regency.

This publication was made possible thanks to the cooperation and assistance of various parties, both government and private agencies. To all parties who have provided assistance, a big appreciation and gratitude was expressed.

Although this publication has been prepared as well as possible, but it is realized there are still shortcomings and errors that occur. To improve this publication, constructive responses and suggestions from users are highly expected.

*Jember, February 2021
Chief Statistician of
Jember Regency*

Ir. Arif Joko Sutejo, MM

DAFTAR ISI / CONTENTS

	Halaman <i>Page</i>
Kata Pengantar/ <i>Preface</i>	vii
Daftar Isi/ <i>Contents</i>	ix
Daftar Tabel/ <i>List of Tables</i>	xi
Daftar Gambar/ <i>List of Figures</i>	xlvii
Daftar Singkatan/ <i>List of Abbreviations</i>	liii
Statistik Kunci/ <i>Key Statistics</i>	lv
1. Geografi dan Iklim/ <i>Geography and Climate</i>	1
2. Pemerintahan/ <i>Government</i>	19
3. Penduduk dan Ketenagakerjaan/ <i>Population and Employment</i>	49
4. Sosial dan Kesejahteraan Rakyat/ <i>Social and Welfare</i>	87
5. Pertanian, Kehutanan, Peternakan, dan Perikanan/ <i>Agriculture, Forestry, Livestock, and Fishery</i>	193
6. Industri, Pertambangan, dan Energi/ <i>Industry, Mining, and Energy</i>	337
7. Pariwisata/ <i>Tourism</i>	353
8. Transportasi dan Komunikasi/ <i>Transportation and Communication</i>	385
9. Perbankan, Koperasi, dan Harga-harga/ <i>Banking, Cooperative, dan Prices</i>	429
10. Pengeluaran Penduduk/ <i>Population Expenditure</i>	455
11. Perdagangan/ <i>Trade</i>	465
12. Sistem Neraca Regional/ <i>System of Regional Accounts</i>	475
13. Perbandingan Antar Kabupaten/Kota/ <i>Regency/Municipal Comparison</i>	505

DAFTAR TABEL/LIST OF TABLES

Halaman
Page

1.	GEOGRAFI DAN IKLIM/GEOGRAPHY AND CLIMATE	
1.1	KEADAAN GEOGRAFI	
	GEOGRAPHY CONDITION	
1.1.1	Luas Daerah dan Jumlah Pulau Menurut Kecamatan, 2020	7
	<i>Total Area and Number of Islands by Subdistrict, 2020.....</i>	
1.1.2	Tinggi Wilayah dan Jarak ke Ibukota Kabupaten Menurut Kecamatan, 2020.....	8
	<i>Regional Height and Distance to Capital District by District, 2020.....</i>	
1.1.3	Luas Wilayah (Km ²) Kecamatan Menurut Klasifikasi Lereng di Kabupaten Jember, 2020	
	<i>The Area (Km²) of Subdistricts According to Slope Classification in Jember Regency, 2020</i>	
1.1.4	Luas Wilayah (Km ²) Kecamatan Menurut Ketinggian Tempat (meter, dpl) di Kabupaten Jember, 2020	
	<i>The Area (Km²) of Subdistricts According to The Height (meter, dpl) in Jember Regency, 2020</i>	
1.1.5	Pulau-pulau Kecil atau Kepulauan Yang Memiliki Nama di Kabupaten Jember, 2020	11
	<i>Islands or Archipelago with Names in Jember Regency, 2020.....</i>	
1.1.6	Pulau-pulau Kecil atau Kepulauan Yang Belum Memiliki Nama di Kabupaten Jember, 2020	12
	<i>Islands or Archipelago without Names in Jember Regency, 2020.....</i>	
1.1.7	Jarak (Km) Terdekat Antar Kecamatan di Kabupaten Jember, 2020 ..	
	<i>The Shortest Distance (Km) between Subdistricts in Jember Regency, 202014</i>	
1.2	KEADAAN IKLIM	
	CLIMATE CONDITION	
1.2.1	Pengamatan Unsur Iklim Menurut Bulan di Kabupaten Jember, 2020	
	<i>Observation of Climate Elements According to the Month in Jember Regency, 2020</i>	
2.	PEMERINTAHAN/GOVERNMENT	
2.1	WILAYAH ADMINISTRATIF.....	
	ADMINISTRATIVE AREA	

2.1.1	Jumlah Desa/Kelurahan Menurut Kecamatan, 2016-2020..... <i>Number of Villages/Kelurahan by Subdistrict, 2016-2020</i>	25
2.1.2	Banyaknya Kelurahan/Desa dan Dusun Menurut Kecamatan di Kabupaten Jember , 2020..... <i>Number of Village and Subvillage By Subdistricts in Jember Regency, 2020</i>	26
2.1.3	Banyaknya Perangkat Kelurahan/Desa, Jumlah RT dan RW Menurut Kecamatan di Kabupaten Jember, 2020 <i>Number of Village Tools, RT and RW By Subdistricts in Jember Regency, 2020</i>	
2.1.4	Banyaknya Kepala Desa Menurut Kecamatan dan Pendidikan yang Ditamatkan di Kabupaten Jember, 2020 <i>The Number Village Head/Lurah According to Subdistricts and His Educational level in Jember Regency, 2020</i>	
2.1.5	Banyaknya Perangkat Desa Menurut Kecamatan di Kabupaten Jember, 2020 <i>The Number of Villages officials According to Subdistrict in Jember Regency, 2020</i>	
2.2	DEWAN PERWAKILAN RAKYAT <i>THE HOUSE OF REPRESENTATIVES</i>.....	
2.2.1	Banyaknya Anggota DPRD Menurut Partai Politik di Kabupaten Jember, 2020	31
2.2.2	Banyaknya Anggota DPRD Menurut Partai Politik dan Jenis Kelamin di Kabupaten Jember, 2020	32
2.2.3	Banyaknya Anggota DPRD Menurut Partai Politik dan Tingkat Pendidikan di Kabupaten Jember, 2020..... <i>The Number of Local Representatives By Political Party and Educational Level in Jember Regency, 2020</i>	33

2.2.4	Perkembangan Banyaknya Produk DPRD Menurut Jenis Produk di Kabupaten Jember, 1998-2020 <i>The Development Number of Representatives Products By Product Type in Jember Regency, 1998-2020</i>	34
2.2.5	Jumlah Kunjungan Kerja dan Pengaduan di DPRD Kabupaten Jember Menurut Bulan di Kabupaten Jember, Tahun 2020 <i>Number of Official Visit and Complains in Local House of Representatives Regency of Jember By Months in Jember Regency, 2020</i>	35
2.3	SUMBER DAYA MANUSIA..... HUMAN RESOURCES	
2.3.1	Jumlah Pegawai Negeri Sipil Menurut Jabatan dan Jenis Kelamin, Desember 2019 dan Desember 2020 <i>Number of Civil Servants by Occupation and Sex, Desember 2019 dan Desember 2020</i>	36
2.3.2	Jumlah Pegawai Negeri Sipil Menurut Tingkat Pendidikan dan Jenis Kelamin Desember 2019 dan Desember 2020 <i>Number of Civil Servants by Educational Level and Sex December 2019 and December 2020</i>	38
2.3.3	Jumlah Pegawai Negeri Sipil Menurut Tingkat Kepangkatan dan Jenis Kelamin Desember 2019 dan Desember 2020 <i>Number of Civil Servants by Hierarchy and Sex, December 2019 and December 2020.....</i>	40
2.4	KEUANGAN DAERAH..... LOCAL FINANCE.....	
2.4.1	Target dan Realisasi Pendapatan Asli Daerah (PAD) di Kabupaten Jember, 2020 <i>The Target and Realization of Local Genuine Income (PAD) in Jember Regency, 2020</i>	42
2.4.2	Rencana dan Realisasi Anggaran Belanja Daerah di Kabupaten Jember (Triliun Rupiah), 2020 <i>The Plan and Realization of The Budget Expenditures of Regency Government in Jember Regency (Trilyun Rupiahs) , 2020</i>	47
2.4.3	Jumlah Pendapatan/Pajak PKB dan BBNKB (rupiah) Menurut Bulan di Kabupaten Jember, 2020..... <i>The Total Amount of Income/PKB and BBNKB Taxes (rupiah) By Month in Jember Regency, 2020</i>	48
3.	PENDUDUK DAN KETENAGAKERJAAN/POPULATION AND	

	EMPLOYMENT	
3.1	PENDUDUK.....	
	POPULATION.....	
3.1.1	Penduduk, Laju Pertumbuhan Penduduk, Distribusi Persentase Penduduk, Kepadatan Penduduk, Rasio Jenis Kelamin Penduduk Menurut Kecamatan, 2020 <i>Population, Population Growth Rate, Percentage Distribution of Population, Population Density, and Population Sex Ratio by Subdistrict, 2020</i>	
3.1.2	Jumlah Penduduk Menurut Kelompok Umur dan Jenis Kelamin di Kabupaten Jember, 2020 <i>Population by Age Groups and Sex in Jember Regency, 2020</i>	57
3.1.3	Jumlah Penduduk Menurut Tempat Lahir di Kabupaten Jember, 2020 <i>Total Population by Place of Birth in Jember Regency, 2020</i>	
3.1.4	Jumlah Penduduk Menurut Keluarga dan Rata-rata Anggota Keluarga di Kabupaten Jember, 2020 <i>Total Population by Family and Average Family Members in Jember Regency, 2020</i>	
3.1.5	Jumlah Penduduk Menurut Kelompok Umur di Kabupaten Jember, 2020 <i>Total Population by Age Group in Jember Regency, 2020</i>	
3.1.6	Jumlah Penduduk Menurut Status Hubungan Dalam Keluarga di Kabupaten Jember, 2020 <i>Total Population According to Family Relationship Status in Jember Regency, 2020</i>	
3.2	KETENAGAKERJAAN	
	EMPLOYMENT	
3.2.1	Penduduk Umur 15 Tahun Ke Atas Menurut Jenis Kegiatan Selama Seminggu yang Lalu dan Jenis Kelamin, Hasil Survei Angkatan Kerja Nasional (SAKERNAS) bulan Agustus Tahun 2020..... <i>Population 15 Years of Age and Over by Type of Activity During the Previous Week and Sex of 2020 National Labor Force Survey (SAKERNAS) in August.....</i>	69
3.2.2	Penduduk Berumur 15 Tahun ke Atas Menurut Pendidikan Tertinggi yang Ditamatkan dan Jenis Kegiatan Selama Seminggu yang Lalu di Kabupaten Jember, 2020 <i>Population 15 Years of Age and Over by Educational Attainment and Type of Activity During the Previous Week In Jember Regency, 2020.....</i>	70
3.2.3	Penduduk Berumur 15 Tahun Ke Atas yang Bekerja Selama	

	Seminggu yang Lalu Menurut Status Pekerjaan Utama dan Jenis Kelamin di Kabupaten Jember, 2020 <i>Population 15 Years of Age and Over who Worked During The Previous Week by Main Employment Status and Sex in Jember Regency, 2020</i>	72
3.2.4	Banyaknya Transmigran Menurut Daerah Tujuan dan Jenis Program Transmigrasi di Kabupaten Jember, 2020..... <i>The Number of Transmigrants By Destination Region and Type of Program in Jember Regency , 2020</i>	73
3.2.5	Banyaknya Pemberangkatan Transmigran Menurut Kecamatan Asal dan Jenis Program Transmigrasi di Kabupaten Jember, 2020..... <i>The Number of Transmigrant Delivery By Original Subdistrict and Type of Program in Jember Regency, 2020</i>	74
3.2.6	Banyaknya Transmigran Menurut Bulan dan Jenis Program Transmigrasi di Kabupaten Jember, 2020..... <i>The Number of Transmigrant By Month and Type of Program in Jember Regency, 2020</i>	75
3.2.7	Penempatan TKI ke Luar Negeri Menurut Bulan dan Negara Tujuan di Kabupaten Jember, 2020	76
3.2.8	Registrasi Penempatan TKI ke Luar Negeri Menurut Bulan dan Negara Tujuan di Kabupaten Jember, 2020	78
3.2.9	Banyaknya Pencari Kerja Menurut Tingkat Pendidikan dan Jenis Kelamin di Kabupaten Jember, 2020..... <i>The Number of Job Seekers According to Education Level and Sex in Jember Regency, 2020</i>	80
3.2.10	Pencari Kerja Terdaftar, Lowongan Kerja Terdaftar, dan Penempatan/Pemenuhan Tenaga Kerja Menurut Kecamatan dan Jenis Kelamin, 2020..... <i>Number of Registered Job Applicants, Registered Job Vacancies, and Placement of Workers by and Sex, 2020</i>	81
3.2.11	Penduduk Berumur 15 Tahun ke Atas yang Bekerja Selama Seminggu yang Lalu Menurut Golongan Umur dan Jenis Kelamin, Hasil Survei Angkatan Kerja Nasional (SAKERNAS) bulan Agustus Tahun 2020	
	<i>Population 15 Years of Age and Over Who Worked During the</i>	

	<i>Previous Week by Age Group and Sex, of 2020 National Labor Force Survey (SAKERNAS) in August.</i>	82
3.2.12	Jumlah Penduduk Menurut Pekerjaan di Kabupaten Jember, 2020 Total Population by Occupation in Jember Regency, 2020	
4.	SOSIAL DAN KESEJAHTERAAN RAKYAT/SOCIAL AND WELFARE .	
	<i>Blood Donor By Blood Type and Sex, 2012-2020</i>	91
4.1	PENDIDIKAN	
	EDUCATION	
4.1.1	Jumlah Sekolah, Guru, dan Murid Taman Kanak-Kanak (TK) di Bawah Kementerian Pendidikan dan Kebudayaan Menurut Kecamatan, 2019/2020 dan 2020/2021 <i>Number of Schools, Teachers, and Pupils in Kindergarten Under The Ministry of Education and Culture by Subdistrict, 2019/2020 and 2020/2021</i>	93
4.1.2	Jumlah Sekolah, Guru, dan Murid Raudatul Athfal (RA) di Bawah Kementerian Agama Menurut Kecamatan, 2018/2019 dan 2019/2020 <i>Number of Schools, Teachers, and Pupils in Raudatul Athfal (RA) Under The Ministry of Religious Affairs by Subdistrict, 2018/2019 dan 2019/2020</i>	96
4.1.3	Jumlah Sekolah, Guru, dan Murid Sekolah Dasar (SD) di Bawah Kementerian Pendidikan dan Kebudayaan Menurut Kecamatan, 2019/2020 dan 2020/2021 <i>Number of Schools, Teachers, and Pupils in Primary Schools Under The Ministry of Education and Culture by Subdistrict, 2019/2020 and 2020/2021</i>	97
4.1.4	Jumlah Sekolah, Guru, dan Murid Madrasah Ibtidaiyah (MI) di Bawah Kementerian Agama Menurut Kecamatan Menurut Kecamatan, 2018/2019 dan 2019/2020	
	<i>Number of Schools, Teachers, and Pupils in Madrasah Ibtidaiyah (MI) Under The Ministry of Religious Affairs by Subdistrict, 2018/2019 dan 2019/2020</i>	100
4.1.5	Jumlah Sekolah, Guru, dan Murid Sekolah Menengah Pertama (SMP) di Bawah Kementerian Pendidikan dan Kebudayaan Menurut Kecamatan, 2019/2020 dan 2020/2021	

	<i>Number of Schools, Teachers, and Pupils in Junior High Schools Under The</i>	103
	<i>Ministry of Education and Culture by Subdistrict, 2019/2020 and 2020/2021</i>	103
4.1.6	Jumlah Sekolah, Guru, dan Murid Madrasah Tsanawiyah (MTs) di Bawah Kementerian Agama Menurut Kecamatan, 2018/2019 dan 2019/2020..... <i>Number of Schools, Teachers, and Pupils in Madrasah Tsanawiyah (MTs) Under The Ministry of Religious Affairs by Subdistrict, 2018/2019 dan 2019/2020</i>	106
4.1.7	Jumlah Sekolah, Guru, dan Murid Sekolah Menengah Atas (SMA) di Bawah Kementerian Pendidikan dan Kebudayaan Menurut Kecamatan, (2019/2020 dan 2020/2021 <i>Number of Schools, Teachers, and Pupils in Senior High Schools Under The</i>	109
	<i>Ministry of Education and Culture by Subdistrict, 2019/2020 and 2020/2021</i>	109
4.1.8	Jumlah Sekolah, Guru, dan Murid Sekolah Menengah Kejuruan (SMK) di Bawah Kementerian Pendidikan dan Kebudayaan Menurut Kecamatan, (2019/2020) dan 2020/2021 <i>Number of Schools, Teachers, and Pupils in Vocational High Schools Under The</i>	112
	<i>Ministry of Education and Culture by Subdistrict, 2019/2020 and 2020/2021</i>	112
4.1.9	Jumlah Sekolah, Guru, dan Murid Madrasah Aliyah (MA) di Bawah Kementerian Agama Menurut Kecamatan, 2018/2019 dan 2019/2020 <i>Number of Schools, Teachers, and Pupils in Madrasah Aliyah (MA) Under the Ministry of Religious Affairs by Subdistrict, 2018/2019 dan 2019/2020</i>	115
4.1.10	Jumlah Desa ¹ /Kelurahan yang Memiliki Fasilitas Sekolah Menurut Kecamatan dan Tingkat Pendidikan, 2018– 2020..... <i>Number of Villages¹ Having Educational Facilities by Subdistrict and Educational Level, 2018– 2020</i>	118
4.1.11	Angka Partisipasi Murni (APM) dan Angka Partisipasi Kasar (APK) Menurut Jenjang Pendidikan di Kabupaten Jember, 2019 dan 2020 <i>Net Participation Rates and Gross Participation Rates by Educational</i>	

	Halaman Page
	123
4.1.12	124
4.1.13	125
4.1.14	126
4.1.15	127
4.1.16	128
4.1.17	129
4.1.18	130
4.1.19	

	<i>Fixed Number of Academic Staff (PNS) and Faculty University of Jember By Educational Level in Jember Regency, 2020</i>	131
4.1.20	Jumlah Mahasiswa Strata 1 (S-1) di Universitas Jember Menurut Fakultas dan Jenis Kelamin di Kabupaten Jember, 2020 <i>Number of Students Strata 1 (S1) at the University of Jember According Faculty and Sex in Jember Regency, 2020</i>	132
4.1.21	Jumlah Mahasiswa Diluar Strata 1 (S-1) di Universitas Jember Menurut Fakultas dan Jenis Kelamin di Kabupaten Jember, 2020 <i>Number of Students Out of Strata 1 (S1) at the University of Jember According Faculty and Sex in Jember Regency, 2020</i>	133
4.1.22	Banyaknya Jurusan, Program studi, Dosen, Mahasiswa, dan Lulusan Menurut Universitas dan Fakultas di Jember di Kabupaten Jember, 2020 <i>The Number of Department, Study Program, Lecturer, Student, and Graduate By University and Faculty in Jember in Jember Regency, 2020</i>	135
4.2	KESEHATAN	
	HEALTH	
4.2.1	Jumlah Desa ¹ /Kelurahan Yang Memiliki Sarana Kesehatan Menurut Kecamatan, 2018-2020	137
	<i>Number of Villages¹ Having Health Facilities by Subdistrict, 2018-2020</i>	
4.2.2	Jumlah Tenaga Kesehatan Menurut Kecamatan di Kabupaten Jember, 2020	143
	<i>Number of Health Personnel by Subdistrict in Jember Regency, 2020</i>	
4.2.3	Jumlah Sarana Kesehatan Menurut Kecamatan di Kabupaten Jember, 2020	144
	<i>Number of Health Facilities by Subdistrict in Jember Regency, 2020</i>	
4.2.4	Banyaknya Persediaan Darah dan Darah yang Tersalurkan Menurut Golongan Darah di Kabupaten Jember, 2020	147
	<i>The Number of Blood Stock and Blood Distributed By Blood Type in Jember Regency, 2020</i>	
4.2.5	Perkembangan Banyaknya Donor Darah Menurut Golongan Darah dan Jenis Kelamin di Kabupaten Jember, 2016-2020.....	148
	<i>The Development of The Number of Blood Donor According to Blood Types and Sex in Jember Regency, 2016-2020</i>	
4.2.6	Pencapaian Target Peserta KB Baru Semua Metode Menurut	

	Kecamatan di Kabupaten Jember, 2020.....	
	<i>Target Achievement of New KB Members All Methods According to Subdistrict in Jember Regency, 2020.....</i>	149
4.2.7	Pencapaian Target Peserta KB Baru Menurut Kecamatan dan Alat Kontrasepsi di Kabupaten Jember, 2020.....	
	<i>Target Achievement of New KB Member According to Subdistrict and Contraception Equipment in Jember Regency, 2020</i>	150
4.2.8	Pencapaian Target Peserta KB Aktif Menurut Kecamatan dan Alat Kontrasepsi di Kabupaten Jember, 2020.....	
	<i>Target Achievement of Active KB Member According to Subdistrict and Contraception Equipment in Jember Regency, 2020</i>	152
4.2.9	Banyaknya PUS dan Pencapaian Peserta KB Aktif Menurut Kecamatan di Kabupaten Jember, 2020.....	
	<i>The Number of PUS (Couple at Fertile Age) and Achievement of Active KB Member According to Subdistrict in Jember Regency, 2020</i>	154
4.2.10	Perkembangan Peserta KB Aktif Menurut Jenis Alat Kontrasepsi yang Digunakan di Kabupaten Jember, 2020	
	<i>The Development of Active KB Member According to Type of Contraception Equipment Used in Jember Regency, 2020</i>	155
4.3	AGAMA DAN SOSIAL LAINNYA	
	RELIGION AND OTHER SOCIAL AFFAIRS	
4.3.1	Jumlah Penduduk Menurut Kecamatan dan Agama yang Dianut, 2020	
	<i>Population by Subdistrict and Religion, 2020.....</i>	156
4.3.2	Jumlah Tempat Peribadatan Menurut Kecamatan, 2020.....	
	<i>Number of Places of Worship by Subdistrict and Religion, 2020.....</i>	158
4.3.3	Jumlah Desa ¹ /Kelurahan yang Mengalami Bencana Alam ² Menurut Kecamatan, 2018-2020	
	<i>Number of Villages¹ that Had Natural Disaster² by Subdistrict, , 2018-2020.....</i>	159
4.3.4	Banyaknya Jemaah Haji Menurut Kecamatan dan Jenis Kelamin, 2020	
	<i>The Number of Pilgrims to Mecca According to Subdistrict and Sex, 2020</i>	
4.3.5	Tentang Perkara yang Diterima Menurut Jenisnya, 2020	
	<i>Concerning Cases Received by Type, 2020</i>	
4.3.6	Tentang Perkara yang Diputus Menurut Jenisnya, 2020	
	<i>Regarding Case Decided According to Type 2020 Jember Religious Court</i>	

4.4	KEMISKINAN DAN PEMBANGUNAN MANUSIA.....	
	POVERTY AND HUMAN DEVELOPMENT	
4.4.1	Garis Kemiskinan, Jumlah, dan Persentase Penduduk Miskin di Kabupaten Jember, 2013–2020 <i>Poverty Line, Number, and Percentage of Poor People in Jember Regency, 2013–2020.....</i>	170
4.4.2	Indeks Kedalaman Kemiskinan dan Indeks Keparahan Kemiskinan di Kabupaten Jember, 2013–2020 <i>Poverty Gap Index and Poverty Severity Index in Jember Regency, 2013–2020</i>	171
4.4.3	Banyaknya Desa/Kelurahan dan Jatah Beras Program Raskin (Kg) Menurut Kecamatan di Kabupaten Jember, 2020 <i>The Number of Village, PKS-BBM Family, Rice Allocation Raskin(Kg) By Subdistrict in Jember Regency, 2020</i>	
4.5	KRIMINALITAS	
	CRIME	
4.5.1	Banyaknya Narapidana Berdasarkan Putusan Pengadilan Menurut Jenis Hukuman dan Jenis Kelamin di Kabupaten Jember, 2020 <i>The Number of Convict Based on Court Sentence According to Punishment Type and Sex in Jember Regency, 2020</i>	173
4.5.2	Banyaknya Narapidana Berdasarkan Putusan Pengadilan Menurut Kelompok Usia dan Jenis Kelamin di Kabupaten Jember, 2020 <i>The Number of Convict Based on Court Sentence According to Age Group and Sex in Jember Regency, 2020.....</i>	174
4.5.3	Banyaknya Narapidana dan Pidana Rumah Menurut Jenis Tindak Pidana Bulan Januari di Kabupaten Jember, 2020 <i>The Number of Convict and Home Convict According to Type of Crime in January at Jember Regency, 2020</i>	
4.5.4	Banyaknya Narapidana dan Pidana Rumah Menurut Jenis Tindak Pidana Bulan Februari di Kabupaten Jember, 2020 <i>The Number of Convict and Home Convict According to Type of Crime in February at Jember Regency, 2020</i>	
4.5.5	Banyaknya Narapidana dan Pidana Rumah Menurut Jenis Tindak Pidana Bulan Maret di Kabupaten Jember, 2020 <i>The Number of Convict and Home Convict According to Type of Crime in March at Jember Regency, 2020</i>	
4.5.6	Banyaknya Narapidana dan Pidana Rumah Menurut Jenis Tindak Pidana Bulan April di Kabupaten Jember, 2020 <i>The Number of Convict and Home Convict According to Type of Crime in April at Jember Regency, 2020</i>	
4.5.7	Banyaknya Narapidana dan Pidana Rumah Menurut Jenis Tindak Pidana Bulan Mei di Kabupaten Jember, 2020	

	<i>The Number of Convict and Home Convict According to Type of Crime in May at Jember Regency, 2020</i>	
4.5.8	Banyaknya Narapidana dan Pidana Rumah Menurut Jenis Tindak Pidana Bulan Juni di Kabupaten Jember, 2020 <i>The Number of Convict and Home Convict According to Type of Crime in Juny at Jember Regency, 2020</i>	
4.5.9	Banyaknya Narapidana dan Pidana Rumah Menurut Jenis Tindak Pidana Bulan Juli di Kabupaten Jember, 2020 <i>The Number of Convict and Home Convict According to Type of Crime in July at Jember Regency, 2020</i>	
4.5.10	Banyaknya Narapidana dan Pidana Rumah Menurut Jenis Tindak Pidana Bulan Agustus di Kabupaten Jember, 2020 <i>The Number of Convict and Home Convict According to Type of Crime in August at Jember Regency, 2020</i>	
4.5.11	Banyaknya Narapidana dan Pidana Rumah Menurut Jenis Tindak Pidana Bulan September di Kabupaten Jember, 2020 <i>The Number of Convict and Home Convict According to Type of Crime in September at Jember Regency, 2020</i>	
4.5.12	Banyaknya Narapidana dan Pidana Rumah Menurut Jenis Tindak Pidana Bulan Oktober di Kabupaten Jember, 2020 <i>The Number of Convict and Home Convict According to Type of Crime in October at Jember Regency, 2020</i>	
4.5.13	Banyaknya Narapidana dan Pidana Rumah Menurut Jenis Tindak Pidana Bulan November di Kabupaten Jember, 2020 <i>The Number of Convict and Home Convict According to Type of Crime in Nopember at Jember Regency, 2020</i>	
4.5.14	Banyaknya Narapidana dan Pidana Rumah Menurut Jenis Tindak Pidana Bulan Desember di Kabupaten Jember, 2020 <i>The Number of Convict and Home Convict According to Type of Crime in December at Jember Regency, 2020</i>	
4.5.15	Banyaknya Narapidana dan Tahanan Menurut Jenis Kelamin, 2020 <i>The Number of Convict and Inhabitant According to Type of Sex, 2020</i>	
4.5.16	Banyaknya Narapidana dan Tahanan Menurut Jenis Tindak Pidana, 2020 <i>The Number of Convict and Inhabitant According to Type of Crime, 2020</i>	
4.5.17	Banyaknya Narapidana Berdasarkan Putusan Pengadilan Menurut Bulan dan Jenis Tindak Pidana, 2020 <i>The Number of Convict Based on Court Sentence According to Month and Type of Crime, 2020</i>	
5.	PERTANIAN, KEHUTANAN, PETERNAKAN, DAN PERIKANAN/ AGRICULTURE, FORESTRY, LIVESTOCK, AND FISHERY	
5.1	TANAMAN PANGAN	
	FOOD CROPS	
5.1.1	Luas Panen Rata-rata Produksi dan Total Produksi Padi Menurut Kecamatan di Kabupaten Jember, 2020 <i>Harvested Area Productivity and Total Production of Paddy by Subdistrict in Jember Regency, 2020.....</i>	199

5.1.2	Produksi Jagung dan Kedelai Menurut Kecamatan di Kabupaten Jember, 2020 <i>Production of Maize and Soybeans by Subdistrict in Jember Regency, 2020</i>	200
5.1.3	Rekapitulasi Luas Tanam Tanaman Pangan Utama di Kabupaten Jember, 2016 - 2020 <i>Recapitulation of Main Crop Planting Area in Jember Regency, 2016 - 2020</i>	201
5.1.4	Luas Panen Rata-rata Produksi dan Total Produksi Jagung Menurut Kecamatan di Kabupaten Jember, 2020 <i>Harvested Area Productivity and Total Production of Maize by Subdistrict in Jember Regency, 2020</i>	202
5.1.5	Luas Panen Rata-rata Produksi dan Total Produksi Kedelai Menurut Kecamatan di Kabupaten Jember, 2020 <i>Harvested Area Productivity and Total Production of Soybeans by Subdistrict in Jember Regency, 2020</i>	203
5.1.6	Luas Panen Rata-rata Produksi dan Total Produksi Kacang Tanah Menurut Kecamatan di Kabupaten Jember, 2020 <i>Harvested Area Productivity and Total Production of Peanuts by Subdistrict in Jember Regency, 2020</i>	204
5.1.7	Luas Panen Rata-rata Produksi dan Total Produksi Ubi Kayu Menurut Kecamatan di Kabupaten Jember, 2020 <i>Harvested Area Productivity and Total Production of Cassavas by Subdistrict in Jember Regency, 2020</i>	205
5.1.8	Luas Panen Rata-rata Produksi dan Total Produksi Ubi Jalar Menurut Kecamatan di Kabupaten Jember, 2020 <i>Harvested Area Productivity and Total Production of Sweet Potatoes by Subdistrict in Jember Regency, 2020</i>	206
5.2	HORTIKULTURA	
	HORTICULTURE	
5.2.1	Luas Panen Tanaman Sayuran Menurut Kecamatan dan Jenis Tanaman (ha), 2019 dan 2020 <i>Harvested Area of Vegetables by Subdistrict and Kind of Plant (ha), 2019 dan 2020</i>	207
5.2.2	Produksi Tanaman Sayuran Menurut Kecamatan dan Jenis	

	Tanaman (kw), 2019 dan 2020 <i>Production of Vegetables by Subdistrict and Kind of Plant (kw), 2019 dan 2020</i>	209
5.2.3	Luas Panen Tanaman Sayuran dan Buah–Buahan Semusim Menurut Jenis Tanaman (ha), 2017–2020..... <i>Harvested Area of Seasonal Vegetables and Fruits by Kind of Plant (ha), 2017–2020</i>	211
5.2.4	Produksi Tanaman Sayuran dan Buah–Buahan Semusim Menurut Jenis Tanaman (ton), 2017–2020..... <i>Production of Seasonal Vegetables and Fruits by Kind of Plant (ha), 2017–2020</i>	212
5.2.5	Luas Panen Tanaman Biofarmaka Menurut Kecamatan dan Jenis Tanaman (m ²), 2019 dan 2020 <i>Production Harvested Area of Medicinal Plants by Subdistrict and Kind of Plant (m²), 2019 dan 2020</i>	213
5.2.6	Produksi Tanaman Biofarmaka Menurut Kecamatan dan Jenis Tanaman (kg), 2019 and 2020	215
5.2.7	Luas Panen Tanaman Biofarmaka Menurut Jenis Tanaman (m ²), 2017–2020..... <i>Harvested Area of Medicinal Plants by Kind of Plant (m²), 2017–2020</i> ..	217
5.2.8	Produksi Tanaman Biofarmaka Menurut Jenis Tanaman (kg), 2017–2020 <i>Production of Medicinal Plants by Kind of Plant (kg), 2017–2020</i>	218
5.2.9	Luas Panen Tanaman Hias Menurut Kecamatan dan Jenis Tanaman (m ²), 2019 and 2020	219
5.2.10	Produksi Tanaman Hias Menurut Kecamatan dan Jenis Tanaman (tangkai), 2019 and 2020..... <i>Production of Ornamental Plants by Subdistrict and Kind of Plant (stalks), 2019 and 2020</i>	221
5.2.11	Luas Panen Tanaman Hias Menurut Jenis Tanaman (m ²), 2017–2020 <i>Harvested Area of Ornamental Plants by Kind of Plant (m²), 2017–2020</i>	223

	Halaman Page	
5.2.12	Produksi Tanaman Hias Menurut Jenis Tanaman (tangkai), 2017–2020..... <i>Production of Ornamental Plants by Kind of Plant (stalks), 2017–2020.....</i>	224
5.2.13	Produksi Buah-buahan Menurut Kecamatan dan Jenis Tanaman (Kw), 2019 and 2020..... <i>Production of Fruits by Subdistrict and Kind of Plant (Kw), 2019 and 2020.....</i>	225
5.2.14	Produksi Buah–Buahan dan Sayuran Tahunan Menurut Jenis Tanaman (Kw.), 2017–2020..... <i>Production of Annual Fruits and Vegetables by Kind of Plant (Kw), 2017–2020</i>	227
5.2.15	Luas Panen, Rata-rata Produksi, dan Total Produksi Sayur-sayuran Menurut Jenis Sayuran di Kabupaten Jember, 2020..... <i>Harvested Area, Average Production and Total Production of Vegetables by Type in Jember Regency, 2020.....</i>	228
5.2.16	Luas Panen, Rata-rata Produksi, dan Total Produksi Bawang Merah Menurut Kecamatan di Kabupaten Jember, 2020	229
5.2.17	Luas Panen, Rata-rata Produksi, dan Total Produksi Kubis Menurut Kecamatan di Kabupaten Jember, 2020..... <i>Harvested Area, Average Production and Total Production of Cabbage by Subdistrict in Jember Regency, 2020.....</i>	230
5.2.18	Luas Panen, Rata-rata Produksi, dan Total Produksi Kembang Kol Menurut Kecamatan di Kabupaten Jember, 2020	231
5.2.19	Luas Panen, Rata-rata Produksi, dan Total Produksi Petsai/Sawi Menurut Kecamatan di Kabupaten Jember, 2020	232
5.2.20	Luas Panen, Rata-rata Produksi, dan Total Produksi Kacang Panjang Menurut Kecamatan di Kabupaten Jember, 2020	233
5.2.21	Luas Panen, Rata-rata Produksi, dan Total Produksi Cabe Besar Menurut Kecamatan di Kabupaten Jember, 2020	

	Halaman Page
	<i>Harvested Area, Average Production and Total Production of Great Chili by Subdistrict in Jember Regency, 2020</i> 234
5.2.22	Luas Panen, Rata-rata Produksi, dan Total Produksi Cabe Rawit Menurut Kecamatan di Kabupaten Jember, 2020 <i>Harvested Area, Average Production and Total Production of Chili by Subdistrict in Jember Regency, 2020</i> 235
5.2.23	Luas Panen, Rata-rata Produksi, dan Total Produksi Jamur Menurut Kecamatan di Kabupaten Jember, 2020..... <i>Harvested Area, Average Production and Total Production of Mushrooms by Subdistrict in Jember Regency, 2020</i> 236
5.2.24	Luas Panen, Rata-rata Produksi, dan Total Produksi Tomat Menurut Kecamatan di Kabupaten Jember, 2020..... <i>Harvested Area, Average Production and Total Production of Tomato by Subdistrict in Jember Regency, 2020</i> 237
5.2.25	Luas Panen, Rata-rata Produksi, dan Total Produksi Terung Menurut Kecamatan di Kabupaten Jember, 2020..... <i>Harvested Area, Average Production and Total Production of Eggplant by Subdistrict in Jember Regency, 2020</i> 238
5.2.26	Luas Panen, Rata-rata Produksi, dan Total Produksi Buncis Menurut Kecamatan di Kabupaten Jember, 2020..... <i>Harvested Area, Average Production and Total Production of Green Bean by Subdistrict in Jember Regency, 2020</i> 239
5.2.27	Luas Panen, Rata-rata Produksi, dan Total Produksi Ketimun Menurut Kecamatan di Kabupaten Jember, 2020 <i>Harvested Area, Average Production and Total Production of Cucumber by Subdistrict in Jember Regency, 2020</i> 240
5.2.28	Luas Panen, Rata-rata Produksi, dan Total Produksi Labu Siam Menurut Kecamatan di Kabupaten Jember, 2020 <i>Harvested Area, Average Production and Total Production of Squash by Subdistrict in Jember Regency, 2020</i> 241
5.2.29	Luas Panen, Rata-rata Produksi, dan Total Produksi Kangkung Menurut Kecamatan di Kabupaten Jember, 2020 <i>Harvested Area, Average Production and Total Production of Kangkong by Subdistrict in Jember Regency, 2020</i> 242
5.2.30	Luas Panen, Rata-rata Produksi, dan Total Produksi Bayam Menurut

	Kecamatan di Kabupaten Jember, 2020..... <i>Harvested Area, Average Production and Total Production of Spinach by Subdistrict in Jember Regency, 2020.....</i>	243
5.2.31	Luas Panen, Rata-rata Produksi, dan Total Produksi Melon Menurut Kecamatan di Kabupaten Jember, 2020..... <i>Harvested Area, Average Production and Total Production of Melon by Subdistrict in Jember Regency, 2020.....</i>	244
5.2.32	Luas Panen, Rata-rata Produksi, dan Total Produksi Semangka Menurut Kecamatan di Kabupaten Jember, 2020 <i>Harvested Area, Average Production and Total Production of Watermelon by Subdistrict in Jember Regency, 2020</i>	245
5.2.33	Luas Panen, Rata-rata Produksi, dan Total Produksi Tanaman Biofarmaka Menurut Jenis Tanaman di Kabupaten Jember, 2020..... <i>Harvested Area, Average Production and Total Production of Medicinal Plants by Type Plants in Jember Regency, 2020</i>	246
5.2.34	Luas Panen, Rata-rata Produksi, dan Total Produksi Jahe Menurut Kecamatan di Kabupaten Jember, 2020..... <i>Harvested Area, Average Production and Total Production of Ginger by Subdistrict in Jember Regency, 2020.....</i>	247
5.2.35	Luas Panen, Rata-rata Produksi, dan Total Produksi Lengkuas/ Laos Menurut Kecamatan di Kabupaten Jember, 2020 <i>Harvested Area, Average Production and Total Production of Galanga by Subdistrict in Jember Regency, 2020.....</i>	248
5.2.36	Luas Panen, Rata-rata Produksi, dan Total Produksi Kencur Menurut Kecamatan di Kabupaten Jember, 2020..... <i>Harvested Area, Average Production and Total Production of East Indian Galangal by Subdistrict in Jember Regency, 2020</i>	249
5.2.37	Luas Panen, Rata-rata Produksi, dan Total Produksi Kunyit Menurut Kecamatan di Kabupaten Jember, 2020..... <i>Harvested Area, Average Production and Total Production of Turmeric by Subdistrict in Jember Regency, 2020.....</i>	250
5.2.38	Luas Panen, Rata-rata Produksi, dan Total Produksi Lempuyang Menurut Kecamatan di Kabupaten Jember, 2020 <i>Harvested Area, Average Production and Total Production of Zingiber Aromaticum by Subdistrict in Jember Regency, 2020</i>	251

5.2.39	Luas Panen, Rata-rata Produksi, dan Total Produksi Temu Lawak Menurut Kecamatan di Kabupaten Jember, 2020 <i>Harvested Area, Average Production and Total Production of Java Turmeric by Subdistrict in Jember Regency, 2020</i>	252
5.2.40	Luas Panen, Rata-rata Produksi, dan Total Produksi Temu Ireng Menurut Kecamatan di Kabupaten Jember, 2020 <i>Harvested Area, Average Production and Total Production of Black Turmeric by Subdistrict in Jember Regency, 2020</i>	253
5.2.41	Luas Panen, Rata-rata Produksi, dan Total Produksi Temu Kunci Menurut Kecamatan di Kabupaten Jember, 2020 <i>Harvested Area, Average Production and Total Production of Chinese Keys by Subdistrict in Jember Regency, 2020</i>	254
5.2.42	Luas Panen, Rata-rata Produksi, dan Total Produksi Dlingo/Dringo Menurut Kecamatan di Kabupaten Jember, 2020 <i>Harvested Area, Average Production and Total Production of Dringo Sweet Root/ Calamus by Subdistrict in Jember Regency, 2020</i>	255
5.2.43	Luas Panen, Rata-rata Produksi, dan Total Produksi Kapulaga Menurut Kecamatan di Kabupaten Jember, 2020 <i>Harvested Area, Average Production and Total Production of Java Cardamom by Subdistrict in Jember Regency, 2020</i>	256
5.2.44	Luas Panen, Rata-rata Produksi, dan Total Produksi Mengkudu/Pace Menurut Kecamatan di Kabupaten Jember, 2020 <i>Harvested Area, Average Production and Total Production of Indian Mulberry by Subdistrict in Jember Regency, 2020</i>	257
5.2.45	Luas Panen, Rata-rata Produksi, dan Total Produksi Mahkota Dewa Menurut Kecamatan di Kabupaten Jember, 2020 <i>Harvested Area, Average Production and Total Production of Mahkota Dewa by Subdistrict in Jember Regency, 2020</i>	258
5.2.46	Luas Panen, Rata-rata Produksi, dan Total Produksi Keji Beling Menurut Kecamatan di Kabupaten Jember, 2020 <i>Harvested Area, Average Production and Total Production of Verbenaceae by Subdistrict in Jember Regency, 2020</i>	259
5.2.47	Luas Panen, Rata-rata Produksi, dan Total Produksi Sambilotto Menurut Kecamatan di Kabupaten Jember, 2020 <i>Harvested Area, Average Production and Total Production of King Bitter by Subdistrict in Jember Regency, 2020</i>	260

5.2.48	Luas Panen, Rata-rata Produksi, dan Total Produksi Lidah Buaya Menurut Kecamatan di Kabupaten Jember, 2020 <i>Harvested Area, Average Production and Total Production of Aloe vera by Subdistrict in Jember Regency, 2020</i>	261
5.2.49	Jumlah Tanaman Menghasilkan, Rata-rata Produksi dan Total Produksi Buah-buahan Menurut Jenis Buah di Kabupaten Jember, 2020 <i>The Area of Fruits Harvesting, Average Production, and Total Production By Type of Fruit in Jember Regency, 2020</i>	262
5.2.50	Jumlah Tanaman Menghasilkan, Rata-rata Produksi dan Total Produksi Alpukat Menurut Kecamatan di Kabupaten Jember, 2020..... <i>Harvested Area, Average Production and Total Production of Avocado by Subdistrict in Jember Regency, 2020</i>	263
5.2.51	Jumlah Tanaman Menghasilkan, Rata-rata Produksi dan Total Produksi Belimbing Menurut Kecamatan di Kabupaten Jember, 2020..... <i>Harvested Area, Average Production and Total Production of Starfruit by Subdistrict in Jember Regency, 2020</i>	264
5.2.52	Jumlah Tanaman Menghasilkan, Rata-rata Produksi dan Total Produksi Duku/Langsar Menurut Kecamatan di Kabupaten Jember, 2020..... <i>Harvested Area, Average Production and Total Production of Kokosan/Duku by Subdistrict in Jember Regency, 2020</i>	265
5.2.53	Jumlah Tanaman Menghasilkan, Rata-rata Produksi dan Total Produksi Durian Menurut Kecamatan di Kabupaten Jember, 2020..... <i>Harvested Area, Average Production and Total Production of Durian by Subdistrict in Jember Regency, 2020</i>	266
5.2.54	Jumlah Tanaman Menghasilkan, Rata-rata Produksi dan Total Produksi Jambu Biji Menurut Kecamatan di Kabupaten Jember, 2020..... <i>Harvested Area, Average Production and Total Production of Guava by Subdistrict in Jember Regency, 2020</i>	267
5.2.55	Jumlah Tanaman Menghasilkan, Rata-rata Produksi dan Total Produksi Jambu Air Menurut Kecamatan di Kabupaten Jember, 2020..... <i>Harvested Area, Average Production and Total Production of Rose Aple by Subdistrict in Jember Regency, 2020</i>	268
5.2.56	Jumlah Tanaman Menghasilkan, Rata-rata Produksi dan Total Produksi Jeruk Siam Menurut Kecamatan di Kabupaten Jember, 2020..... <i>Harvested Area, Average Production and Total Production of Tangerin/Orange by Subdistrict in Jember Regency, 2020</i>	269
5.2.57	Jumlah Tanaman Menghasilkan, Rata-rata Produksi dan Total Produksi Jeruk Besar Menurut Kecamatan di Kabupaten Jember, 2020.....	

	<i>Harvested Area, Average Production and Total Production of Pomelo by Subdistrict in Jember Regency, 2020.....</i>	270
5.2.58	Jumlah Tanaman Menghasilkan, Rata-rata Produksi dan Total Produksi Mangga Menurut Kecamatan di Kabupaten Jember, 2020..... <i>Harvested Area, Average Production and Total Production of Mango by Subdistrict in Jember Regency, 2020.....</i>	271
5.2.59	Jumlah Tanaman Menghasilkan, Rata-rata Produksi dan Total Produksi Manggis Menurut Kecamatan di Kabupaten Jember, 2020..... <i>Harvested Area, Average Production and Total Production of Mangosteen by Subdistrict in Jember Regency, 2020.....</i>	272
5.2.60	Jumlah Tanaman Menghasilkan, Rata-rata Produksi dan Total Produksi Nangka Menurut Kecamatan di Kabupaten Jember, 2020..... <i>Harvested Area, Average Production and Total Production of Jackfruit by Subdistrict in Jember Regency, 2020.....</i>	273
5.2.61	Jumlah Tanaman Menghasilkan, Rata-rata Produksi dan Total Produksi Nanas Menurut Kecamatan di Kabupaten Jember, 2020..... <i>Harvested Area, Average Production and Total Production of Pineapple by Subdistrict in Jember Regency, 2020.....</i>	274
5.2.62	Jumlah Tanaman Menghasilkan, Rata-rata Produksi dan Total Produksi Pepaya Menurut Kecamatan di Kabupaten Jember, 2020..... <i>Harvested Area, Average Production and Total Production of Papaya by Subdistrict in Jember Regency, 2020.....</i>	275
5.2.63	Jumlah Tanaman Menghasilkan, Rata-rata Produksi dan Total Produksi Pisang Menurut Kecamatan di Kabupaten Jember, 2020..... <i>Harvested Area, Average Production and Total Production of Banana by Subdistrict in Jember Regency, 2020.....</i>	276
5.2.64	Jumlah Tanaman Menghasilkan, Rata-rata Produksi dan Total Produksi Rambutan Menurut Kecamatan di Kabupaten Jember, 2020..... <i>Harvested Area, Average Production and Total Production of Rambutan by Subdistrict in Jember Regency, 2020.....</i>	277
5.2.65	Jumlah Tanaman Menghasilkan, Rata-rata Produksi dan Total Produksi Salak Menurut Kecamatan di Kabupaten Jember, 2020..... <i>Harvested Area, Average Production and Total Production of Zalacca by Subdistrict in Jember Regency, 2020.....</i>	278
5.2.66	Jumlah Tanaman Menghasilkan, Rata-rata Produksi dan Total Produksi Sawo Menurut Kecamatan di Kabupaten Jember, 2020..... <i>Harvested Area, Average Production and Total Production of Sapodilla by Subdistrict in Jember Regency, 2020.....</i>	279

5.2.67	Jumlah Tanaman Menghasilkan, Rata-rata Produksi dan Total Produksi Markisa Menurut Kecamatan di Kabupaten Jember, 2020..... <i>Harvested Area, Average Production and Total Production of Marquisa by Subdistrict in Jember Regency, 2020</i>	280
5.2.68	Jumlah Tanaman Menghasilkan, Rata-rata Produksi dan Total Produksi Sirsak Menurut Kecamatan di Kabupaten Jember, 2020..... <i>Harvested Area, Average Production and Total Production of Soursop by Subdistrict in Jember Regency, 2020</i>	281
5.2.69	Jumlah Tanaman Menghasilkan, Rata-rata Produksi dan Total Produksi Sukun Menurut Kecamatan di Kabupaten Jember, 2020..... <i>Harvested Area, Average Production and Total Production of Breadfruit by Subdistrict in Jember Regency, 2020</i>	282
5.2.70	Jumlah Tanaman Menghasilkan, Rata-rata Produksi dan Total Produksi Anggur Menurut Kecamatan di Kabupaten Jember, 2020..... <i>Harvested Area, Average Production and Total Production of Grape by Subdistrict in Jember Regency, 2020</i>	283
5.2.71	Jumlah Tanaman Menghasilkan, Rata-rata Produksi dan Total Produksi Melinjo Menurut Kecamatan di Kabupaten Jember, 2020..... <i>Harvested Area, Average Production and Total Production of Melinjo by Subdistrict in Jember Regency, 2020</i>	284
5.2.72	Jumlah Tanaman Menghasilkan, Rata-rata Produksi dan Total Produksi Petai Menurut Kecamatan di Kabupaten Jember, 2020..... <i>Harvested Area, Average Production and Total Production of Twisted Clusterbean by Subdistrict in Jember Regency, 2020</i>	285
5.2.73	Jumlah Tanaman Menghasilkan, Rata-rata Produksi dan Total Produksi Kelengkeng Menurut Kecamatan di Kabupaten Jember, 2020..... <i>Harvested Area, Average Production and Total Production of Longan by Subdistrict in Jember Regency, 2020</i>	286
5.2.74	Jumlah Tanaman Menghasilkan, Rata-rata Produksi dan Total Produksi Buah Naga Menurut Kecamatan di Kabupaten Jember, 2020..... <i>Harvested Area, Average Production and Total Production of Dragon Fruit by Subdistrict in Jember Regency, 2020</i>	287
5.2.75	Jumlah Tanaman Menghasilkan, Rata-rata Produksi dan Total Produksi Tanaman Hias Menurut Jenis Tanaman di Kabupaten Jember, 2020 <i>The Area of Plants Harvesting, Average Production, and Total Production By Type of Flower Plants in Jember Regency, 2020</i>	288
5.2.76	Luas Panen, Rata-rata Produksi, dan Total Produksi Anggrek Menurut Kecamatan di	

	Kabupaten Jember, 2020..... <i>Harvested Area, Average Production and Total Production of Orchid by Subdistrict in Jember Regency, 2020.....</i>	289
5.2.77	Luas Panen, Rata-rata Produksi, dan Total Produksi Anthurium Bunga Menurut Kecamatan di Kabupaten Jember, 2020 <i>Harvested Area, Average Production and Total Production of Anthurium Flower by Subdistrict in Jember Regency, 2020.....</i>	290
5.2.78	Luas Panen, Rata-rata Produksi, dan Total Produksi Garbera Menurut Kecamatan di Kabupaten Jember, 2020..... <i>Harvested Area, Average Production and Total Production of Herbras by Subdistrict in Jember Regency, 2020.....</i>	291
5.2.79	Luas Panen, Rata-rata Produksi, dan Total Produksi Gladiol Menurut Kecamatan di Kabupaten Jember, 2020..... <i>Harvested Area, Average Production and Total Production of Gladiol by Subdistrict in Jember Regency, 2020.....</i>	292
5.2.80	Luas Panen, Rata-rata Produksi, dan Total Produksi Heliconia Menurut Kecamatan di Kabupaten Jember, 2020..... <i>Harvested Area, Average Production and Total Production of Heliconia by Subdistrict in Jember Regency, 2020.....</i>	293
5.2.81	Luas Panen, Rata-rata Produksi, dan Total Produksi Krisan Menurut Kecamatan di Kabupaten Jember, 2020..... <i>Harvested Area, Average Production and Total Production of Krisan by Subdistrict in Jember Regency, 2020.....</i>	294
5.2.82	Luas Panen, Rata-rata Produksi, dan Total Produksi Mawar Menurut Kecamatan di Kabupaten Jember, 2020..... <i>Harvested Area, Average Production and Total Production of Rose by Subdistrict in Jember Regency, 2020.....</i>	295
5.2.83	Luas Panen, Rata-rata Produksi, dan Total Produksi Sedap Malam Menurut Kecamatan di Kabupaten Jember, 2020 <i>Harvested Area, Average Production and Total Production of Tuberose Flower by Subdistrict in Jember Regency, 2020.....</i>	296
5.2.84	Luas Panen, Rata-rata Produksi, dan Total Produksi Melati Menurut Kecamatan di Kabupaten Jember, 2020..... <i>Harvested Area, Average Production and Total Production of Jasmine by Subdistrict in Jember Regency, 2020.....</i>	297
5.2.85	Luas Panen, Rata-rata Produksi, dan Total Produksi Palem Menurut Kecamatan di Kabupaten Jember, 2020..... <i>Harvested Area, Average Production and Total Production of Palm by Subdistrict in Jember Regency, 2020.....</i>	298

5.2.86	Luas Panen, Rata-rata Produksi, dan Total Produksi Aglonema Menurut Kecamatan di Kabupaten Jember, 2020..... <i>Harvested Area, Average Production and Total Production of Aglonema by Subdistrict in Jember Regency, 2020</i>	299
5.2.87	Luas Panen, Rata-rata Produksi, dan Total Produksi Adenium Menurut Kecamatan di Kabupaten Jember, 2020..... <i>Harvested Area, Average Production and Total Production of Adenium by Subdistrict in Jember Regency, 2020</i>	300
5.2.88	Luas Panen, Rata-rata Produksi, dan Total Produksi Euphorbia Menurut Kecamatan di Kabupaten Jember, 2020..... <i>Harvested Area, Average Production and Total Production of Euphorbia by Subdistrict in Jember Regency, 2020</i>	301
5.2.89	Luas Panen, Rata-rata Produksi, dan Total Produksi Sansievera Menurut Kecamatan di Kabupaten Jember, 2020..... <i>Harvested Area, Average Production and Total Production of Sansievera by Subdistrict in Jember Regency, 2020</i>	302
5.2.90	Luas Panen, Rata-rata Produksi, dan Total Produksi Anthurium Daun Menurut Kecamatan di Kabupaten Jember, 2020..... <i>Harvested Area, Average Production and Total Production of Anthurium Leaf by Subdistrict in Jember Regency, 2020</i>	303
5.3	PERKEBUNAN ESTATE CROPS	
5.3.1	Luas Areal Tanaman Perkebunan Menurut Kecamatan dan Jenis Tanaman (ha), 2019 dan 2020..... <i>Planted Area of Estate Crops by Subdistrict and Type of Crops (ha), 2019 dan 2020</i>	304
5.3.2	Produksi Perkebunan Menurut Kecamatan dan Jenis Tanaman (ton), 2019 dan 2020..... <i>Production of Estate by Subdistrict and Type of Crops (ton), 2019 and 2020</i>	306
5.3.3	Luas Panen, Rata-rata Produksi, dan Total Produksi Kristal Tebu Menurut Kecamatan di Kabupaten Jember, 2020..... <i>Harvested Area, Average Production and Total Production of Sugar Cane by Subdistrict in Jember Regency, 2020</i>	308
5.3.4	Luas Panen, Rata-rata Produksi, dan Total Produksi Tembakau Na Oogst Menurut Kecamatan di Kabupaten Jember, 2020..... <i>Harvested Area, Average Production and Total Production of Na</i>	

	Halaman Page
	309
5.3.5	310
5.3.6	311
5.3.7	312
5.3.8	313
5.3.9	314
5.3.10	315
5.3.11	316
5.3.12	317
5.3.13	318

5.3.14	Luas Panen, Rata-rata Produksi, dan Total Produksi Jambu Mete Menurut Kecamatan di Kabupaten Jember, 2020..... <i>Harvested Area, Average Production and Total Production of Cashew Nut by Subdistrict in Jember Regency, 2020</i>	319
5.3.15	Luas Panen, Rata-rata Produksi, dan Total Produksi Pinang Menurut Kecamatan di Kabupaten Jember, 2020..... <i>Harvested Area, Average Production and Total Production of Areca Nut by Subdistrict in Jember Regency, 2020</i>	320
5.3.16	Luas Panen, Rata-rata Produksi, dan Total Produksi Kakao Menurut Kecamatan di Kabupaten Jember, 2020..... <i>Harvested Area, Average Production and Total Production of Cacao by Subdistrict in Jember Regency, 2020</i>	321
5.4	KEHUTANAN FORESTRY	
5.4.1	Luas Kawasan Hutan dan Konservasi Perairan ¹ di Kabupaten Jember, 2020 <i>Extent of Forest Area, Inland Water, Coastal, and Marine Ecosystem¹ in Jember Regency, 2020</i>	322
5.4.2	Luas Kawasan Hutan dan Konservasi Perairan ¹ di Kabupaten Jember, 2020 <i>Extent of Forest Area, Inland Water, Coastal, and Marine Ecosystem¹ in Jember Regency, 2020</i>	324
5.5	PETERNAKAN ANIMAL HUSBANDRY.....	
5.5.1	Populasi Ternak Menurut Kecamatan dan Jenis Ternak (ekor) di Kabupaten Jember, 2020 <i>Livestock Population by Subdistrict and Type in Jember Regency, 2020</i>	326
5.5.2	Populasi Unggas Menurut Kecamatan dan Jenis Unggas (ekor) di Kabupaten Jember, 2020 <i>Bird Population by Subdistrict and Type in Jember Regency, 2020</i>	327
5.5.3	Pemotongan Ternak Menurut Jenis Ternak (ekor) di Kabupaten Jember, 2019-2020. <i>The Butchering of Livestock by Type in Jember Regency, 2019-2020</i>	328
5.5.4	Banyaknya Ternak yang Dikirim ke Daerah Lain Menurut Kecamatan Asal dan Jenis Ternak di Kabupaten Jember, 2020 <i>The Number of Livestock Sent to Other Regions by Original Subdistrict and Type in Jember Regency, 2020</i>	329
5.5.5	Banyaknya Ternak yang Diterima dari Daerah Lain Menurut Kecamatan Penerimaan dan Jenis Ternak di Kabupaten Jember, 2020..... <i>The Number of Livestock Received form Other Region by Destination Subdistrict and Type in Jember Regency, 2020</i>	330

	Halaman Page	
5.5.6	Produksi Daging dan Susu Menurut Jenisnya di Kabupaten Jember, 2020..... <i>Meat and Dairy Product by Type in Jember Regency, 2020.....</i>	331
5.5.7	Produksi Kulit dan Telur Menurut Jenisnya di Kabupaten Jember, 2020 <i>Leather and Egg Product by Type in Jember Regency in Jember Regency, 2020</i>	332
5.5.8	Produksi Daging Ternak Menurut Kecamatan dan Jenis Ternak (kg) di Kabupaten Jember, 2020..... <i>Meat Production by Subdistrict and Kind of Livestock (kg) in Jember Regency, 2020</i>	333
5.5.9	Produksi Daging Unggas Menurut Kecamatan dan Jenis Unggas (kg) di Kabupaten Jember, 2020..... <i>Poultry Meat Production by Subdistrict and Kind of Poultry (kg) in Jember Regency, 2020.....</i>	334
5.5.10	Produksi Telur Unggas dan Susu Sapi Menurut Kecamatan (kg) di Kabupaten Jember, 2020 <i>Production of Poultry Eggs and Cow Milk by Subdistrict (kg) in Jember Regency, 2020</i>	335
6.	INDUSTRI, PERTAMBANGAN, DAN ENERGI/ INDUSTRY, MINING, AND ENERGY	
6.1	Daya Terpasang, Produksi Listrik, Dan Distribusi Listrik PLN pada Ranting PLN menurut Kecamatan di Kabupaten Jember, 2020 <i>Installed Electricity Power, Production, and Distribution by PLN at PLN Branch by Subdistrict in Jember Regency, 2020</i>	343
6.2	Jumlah Pelanggan Listrik Menurut Kecamatan, 2016–2020 <i>Number of Electricity Customers by Subdistrict, 2016–2020</i>	344
6.3	Perkembangan Pelanggan dan Daya Terpasang Listrik PLN Menurut Jenis Tarif dan Penggunaan di Kabupaten Jember, 2019-2020 <i>The Development of Customer and Power Installed by PLN By Type of Price and The Usage in Jember Regency, 2019-2020..</i>	
6.4	Perkembangan Pelanggan dan kWh Terjual Listrik PLN Menurut Jenis Tarif dan Penggunaan di Kabupaten Jember Tahun 2019-2020..... <i>The Development of Customer and kWh Sold by PLN By Type of Price and The Usage in Jember Regency, 2019-2020.....</i>	

6.5	Perkembangan Kwh Dibangkitkan, Kwh Dijual, Nilai Produksi, dan Harga Rata-rata Listrik di Kabupaten Jember , 2017-2020..... <i>The Development of Kwh Generated, Kwh Sold, Production Value, and Average Price of Electricity in Jember Regency 2017-2020.....</i>	
6.6	Jumlah Pelanggan dan Air yang Disalurkan menurut Kecamatan di Kabupaten Jember, 2020 <i>Number of Costumer and Distributed Water by Subdistrict in Jember Regency, 2020</i>	348
6.7	Perkembangan Produksi Air Minum (m ³) PDAM Menurut Bulan Tahun, 2016-2020 <i>The Development Production of Drinking Water (m³) of PDAM By Month, 2016-2020</i>	
6.8	Perkembangan Pelanggan PDAM Menurut Jenis Pelanggan, 2016-2020 <i>The Development of PDAM Customer By Type, 2016-2020</i>	
6.9	Banyaknya Pelanggan Akhir Tahun, Air Minum yang Disalurkan PDAM dan Nilainya Menurut Kategori pelanggan Tahun 2020	
	<i>The Number of Customer in The End of The Year, Water Distributed by</i> PDAM and Value By Customer Category, 2020	
6.10	Perkembangan Pelanggan, Air Minum yang Disalurkan PDAM, Nilai Penjualan, Harga Rata-rata, dan Tenaga Kerja PDAM Tahun 2016-2020 <i>The Development of Customer, Water Distributed by PDAM, Sale Value</i> Average Pric and PDAM Worker, 2016-2020	
7.	PARIWISATA/TOURISM	
7.1	Jumlah Rumah Makan/Restoran Menurut Kecamatan, 2016-2019 <i>Number of Restaurants by Subdistrict, 2016-2019.....</i>	

	Halaman Page
.....	359
7.2 Daftar Rumah Makan TDUP di Kabupaten Jember, 2019 <i>List of TDUP Restaurants in Jember Regency, 2019</i>	360
7.3 Daftar BPW / APW di Kabupaten Jember, 2019 <i>List of BPW / APW in Jember Regency, 2019</i>	361
7.4 Kunjungan Wisatawan ke Kabupaten Jember 5 Tahun Terakhir, 2019 <i>Tourist Visits to Jember Regency, Last 5 Years, 2019</i>	363
7.5 Daftar Nama Hotel dan Penginapan, Alamat, Kelas, Banyaknya Kamar dan Banyaknya Tempat Tidur di Kabupaten Jember, 2019 <i>List of Hotel and Lodging Names, Addresses, Class, Number of Rooms, and Many Beds in Jember Regency, 2019</i>	364
7.6 Daftar Nama Hotel dan Penginapan Menurut Tarif kamar dan Fasilitas di Kabupaten Jember, 2019 <i>List of Hotel and Lodging Names According Rate and Facility in Jember Regency, 2019</i>	367
7.7 Daftar Nama Objek Wisata, Jarak dari Kota Jember (km.) dan Jenis Objek Wisata di Kabupaten Jember, 2019 <i>Name of Tourism Object, Distance from Jember (Km) and Type of Tourism Object, in Jember Regency, 2019</i>	377
7.8 Jumlah Object Wisata Menurut Kecamatan di Kabupaten Jember, 2016-2019 <i>The Number of Tourism Objects by Subdistrict in Jember Regency, 2016-2019</i>	383
8. TRANSPORTASI DAN KOMUNIKASI/ TRANSPORTATION AND COMMUNICATION	
8.1 TRANSPORTASI TRANSPORTATION	
8.1.1 Panjang Jalan Menurut Tingkat Kewenangan Pemerintahan di Kabupaten Jember (km), 2018–2020 <i>Length of Roads by Level of Government Authority in Jember Regency (km), 2018–2020</i>	391
8.1.2 Panjang Jalan Menurut Jenis Permukaan Jalan di Kabupaten Jember (km), 2018–2020 <i>Length of Roads by Type of Road Surface in Jember Regency (km), 2018–2020</i>	392

8.1.3	Panjang Jalan Menurut Kondisi Jalan di Kabupaten Jember (km), 2018–2020 <i>Length of Roads by Condition of Roads in Jember Regency (km), 2018–2020</i>	393
8.1.4	Perkembangan Banyaknya Kendaraan Menurut Jenis Kendaraan Berdasarkan Catatan Kepolisian Resort Jember, 2018–2020 <i>The Development of The Number of Vehicle By The Type Based on The Record of Jember Police, 2018–2020</i>	394
8.1.5	Perkembangan Banyaknya Pengeluaran Surat Ijin Mengemudi (SIM) Kendaraan Bermotor Menurut Jenis SIM di Kabupaten Jember, 2020 <i>The Development of The Number of Issued Driving License (SIM) Motor Vehicle By The Type of SIM in Jember Regency, 2020</i>	395
8.1.6	Banyaknya Pengeluaran Surat Ijin Mengemudi (SIM) Kendaraan Bermotor Menurut Menurut Bulan dan Jenis SIM di Kabupaten Jember, 2020 <i>The Number of Issued Driving License (SIM) Motor Vehicle By Month and Type of SIM in Jember Regency, 2020</i>	396
8.1.7	Banyaknya Penumpang AKDP menurut PO yang Berangkat dan Datang di Terminal Arjasa Menurut Bulan di Kabupaten Jember, 2020 <i>The Number of Passengers AKDP by PO from and to Arjasa Station by Month in Jember Regency, 2020</i>	397
8.1.8	Banyaknya Penumpang Angkutan Kota menurut Kode Angkot yang Berangkat dan Datang di Terminal Arjasa Menurut Bulan di Kabupaten Jember, 2020 <i>The Number of Passengers City Transport by Code Transport from and to Arjasa Station by Month in Jember Regency, 2020</i>	399
8.1.9	Banyaknya Armada menurut PO dan Kode Angkot yang Berangkat dan Datang di Terminal Arjasa Kabupaten Jember, 2020 <i>The Number of Unit by PO and Code Transport from and to Arjasa Station in Jember Regency, 2020</i>	402
8.1.10	Banyaknya Penumpang AKDP menurut PO yang Berangkat dan Datang di Terminal Ambulu Menurut Bulan di Kabupaten Jember, 2020 <i>The Number of Passengers AKDP by PO from and to Ambulu Station by Month in Jember Regency, 2020</i>	403
8.1.11	Banyaknya Armada menurut PO dan Kode Angkot yang Berangkat	

	dan Datang di Terminal Ambulu Kabupaten Jember , 2020 <i>The Number of Unit by PO and Code Transport from and to Ambulu Station in Jember Regency, 2020.....</i>	406
8.1.12	Banyaknya Kecelakaan Lalu Lintas Menurut Bulan dan Korban/ Kerugian di Kabupaten Jember, 2020 <i>The Number of Traffic Accident By Month and Victim/Loss in Jember Regency, 2020</i>	407
8.1.13	Banyaknya Penumpang Kereta Api yang Datang dan Berangkat Setiap bulan di Kabupaten Jember, 2020 <i>The Number of Train Coming and Leaving Passengers by Month in Jember Regency, 2020.....</i>	408
8.1.14	Banyaknya Penumpang Kereta Api yang Datang, Berangkat di bulan Januari menurut Stasiun di Kabupaten Jember, 2020 <i>The Number of Train Coming and Leaving Passengers in January by According Station in Jember Regency, 2020.....</i>	409
8.1.15	Banyaknya Penumpang Kereta Api yang Datang, Berangkat di bulan Februari menurut Stasiun di Kabupaten Jember, 2020 <i>The Number of Train Coming and Leaving Passengers in February by According Station in Jember Regency, 2020.....</i>	410
8.1.16	Banyaknya Penumpang Kereta Api yang Datang, Berangkat di bulan Maret menurut Stasiun di Kabupaten Jember, 2020 <i>The Number of Train Coming and Leaving Passengers in March by According Station in Jember Regency, 2020.....</i>	411
8.1.17	Banyaknya Penumpang Kereta Api yang Datang, Berangkat di bulan April menurut Stasiun di Kabupaten Jember, 2020 <i>The Number of Train Coming and Leaving Passengers in April by According Station in Jember Regency, 2020.....</i>	412
8.1.18	Banyaknya Penumpang Kereta Api yang Datang, Berangkat di bulan Mei menurut Stasiun di Kabupaten Jember, 2020 <i>The Number of Train Coming and Leaving Passengers in May by According Station in Jember Regency, 2020.....</i>	413
8.1.19	Banyaknya Penumpang Kereta Api yang Datang, Berangkat di bulan Juni menurut Stasiun di Kabupaten Jember, 2020 <i>The Number of Train Coming and Leaving Passengers in June by According Station in Jember Regency, 2020.....</i>	414

8.1.20	Banyaknya Penumpang Kereta Api yang Datang, Berangkat di bulan Juli menurut Stasiun di Kabupaten Jember, 2020 <i>The Number of Train Coming and Leaving Passengers in July by According Station in Jember Regency, 2020</i>	415
8.1.21	Banyaknya Penumpang Kereta Api yang Datang, Berangkat di bulan Agustus menurut Stasiun di Kabupaten Jember, 2020 <i>The Number of Train Coming and Leaving Passengers in August by According Station in Jember Regency, 2020</i>	416
8.1.22	Banyaknya Penumpang Kereta Api yang Datang, Berangkat di bulan September menurut Stasiun di Kabupaten Jember, 2020 <i>The Number of Train Coming and Leaving Passengers in September by According Station in Jember Regency, 2020</i>	417
8.1.23	Banyaknya Penumpang Kereta Api yang Datang, Berangkat di bulan Oktober menurut Stasiun di Kabupaten Jember, 2020 <i>The Number of Train Coming and Leaving Passengers in October by According Station in Jember Regency, 2020</i>	418
8.1.24	Banyaknya Penumpang Kereta Api yang Datang, Berangkat di bulan November menurut Stasiun di Kabupaten Jember, 2020 <i>The Number of Train Coming and Leaving Passengers in Nopember by According Station in Jember Regency, 2020</i>	419
8.1.25	Banyaknya Penumpang Kereta Api yang Datang, Berangkat di bulan Desember menurut Stasiun di Kabupaten Jember, 2020 <i>The Number of Train Coming and Leaving Passengers in December by According Station in Jember Regency, 2020</i>	420
8.1.26	Banyaknya Penumpang Pesawat Terbang yang Datang dan Berangkat Setiap bulan di Kabupaten Jember Tahun, 2020 <i>The Number of Plane Coming and Leaving Passengers by Month in Jember Regency, 2020</i>	421
8.1.27	Banyaknya Muatan Kereta Api yang Berangkat menurut Stasiun dan Nomor Kereta di Kabupaten Jember, 2020 <i>The Number of Freight Trains Departing According to The Station and No. Trains in Jember Regency, 2020</i>	422

8.2 KOMUNIKASI
COMMUNICATION

8.2.1	Jumlah Kantor Pos Pembantu Menurut Kecamatan di Kabupaten	
-------	---	--

	Jember, 2017–2020 <i>Number of Post Offices Subsidiaries by Subdistrict in Jember Regency, 2017–2020</i>	426
9	PERBANKAN, KOPERASI, DAN HARGA-HARGA/ BANKING, COOPERATIVE, AND PRICES	
9.1	Banyaknya Koperasi Menurut Kecamatan dan Jenis Usaha di Kabupaten Jember, 2020 <i>Number of Cooperatives and Members by Type of Cooperative in Jember Regency, 2020</i>	435
9.2	Banyaknya Koperasi Menurut Kecamatan dan Tingkatan di Kabupaten Jember, 2020 <i>The Number of Cooperation By Subdistrict and Level in Jember Regency, 2020</i>	436
9.3	Banyaknya Simpanan dan Volume Usaha Koperasi Menurut Jenis Koperasi di Kabupaten Jember, 2020 <i>The Amount of Saving and Cooperation Enterprise Volume By Type of Cooperation in Jember Regency, 2020</i>	437
9.4	Banyaknya Koperasi dan Anggota Menurut Jenis Koperasi di Kabupaten Jember, 2020 <i>Number of Cooperatives and Members by Type of Cooperative in Jember Regency, 2020</i>	438
9.5	Banyaknya Koperasi dan Anggota Koperasi Berbadan Hukum Menurut Jenis Koperasi dan Jenis Permodalan (000Rp) di Kabupaten Jember, 2020 <i>The Number of Cooperation and Member with Corporate Body By Type of Cooperation and Capital in Jember Regency, 2020</i>	439
9.6	Perkembangan Koperasi Menurut Uraian di Kabupaten Jember, 2017-2020 <i>The Development of Cooperation By Description in Jember Regency, 2017-2020</i>	
9.7	Jumlah Koperasi Aktif menurut Kecamatan di Kabupaten Jember, 2017-2020 <i>Number of Active Cooperatives by Subdistrict in Jember Regency, 2017-2020</i>	441

9.8	Jumlah Koperasi menurut Jenis Koperasi dan Kecamatan di Kabupaten Jember, 2020 <i>Number of Cooperative by Kind of Cooperative and Subdistrict in Jember Regency, 2020.....</i>	442
9.9	Jumlah Jaringan Kantor Bank Umum/BPR Akhir Tahun 2019 - 2020 <i>The Number of Public Bank/BPR Office Networks by The End Of 2019 - 2020.....</i>	
9.10	Banyaknya Persediaan dan Pengeluaran Beras (Kg) Menurut Bulan dan Jenis Mutasi di Kabupaten Jember 2020 <i>The Number of Rice Stock and Expenditure (Kg) By Month and Mutation Type in Jember Regency 2020.....</i>	
9.11	Indeks Harga Konsumen per Bulan menurut Kelompok Pengeluaran (2018=100) di Kabupaten Jember, 2020 <i>Consumer Price Incex per Month by Expenditure Group (2018=100) in Jember Regency, 2020.....</i>	446
9.12	Laju Inflasi Bulanan menurut Kelompok Pengeluaran (2018=100) di Kabupaten Jember, 2020 <i>Monthly Inflation Rate by Expenditure Group (2018=100) in Jember Regency, 2020</i>	450
10.	PENGELUARAN PENDUDUK/POPULATION EXPENDITURE	
10.1	Rata-rata Pengeluaran per Kapita Sebulan Menurut Kelompok Komoditas (rupiah) di Kabupaten Jember, 2019 dan 2020 <i>Monthly Average Expenditure per Capita by Commodity Group (rupiahs) in Jember Regency, 2019 and 2020.....</i>	461
10.2	Persentase Pengeluaran per Kapita Sebulan Menurut Kelompok Komoditas di Kabupaten/ Jember, 2019 dan 2020 <i>Percentage of Monthly Expenditure per Capita by Commodity Group in Jember Regency, 2019 and 2020.....</i>	462
10.3	Rata-rata Pengeluaran Penduduk Menurut Tingkat Kesejahteraan Per Kapita Sebulan di Kabupaten Jember, 2019 dan 2020 <i>Average Population Expenditures According to the Percapita Welfare Level of a Month in Jember Regency, 2019 and 2020.....</i>	463
10.4	Rata-rata Kalori Perkapita Sehari di Kabupaten Jember Menurut Kuartil pengeluaran, 2019 dan 2020 <i>Average Calories per capita per day in Jember Regency by Expenditure Quartile, 2019 and 2020.....</i>	464

11. PERDAGANGAN/TRADE

11.1	Jumlah Sarana Perdagangan Menurut Jenisnya di Kabupaten Jember, 2016–2020 <i>Number of Trading Facilities by Type of Facility in Jember Regency, 2016–2020</i>	473
11.2	Jumlah Sarana Perdagangan Menurut Kecamatan dan Jenisnya di Kabupaten Jember, 2020 <i>Number of Trading Facilities by Subdistrict and Type of Facility in Jember Regency, 2020</i>	474
12. SISTEM NERACA REGIONAL/SYSTEM OF REGIONAL ACCOUNTS		
12.1.	Produk Domestik Regional Bruto Atas Dasar Harga Berlaku Menurut Lapangan Usaha di Kabupaten Jember (miliar rupiah), 2016–2020 <i>Gross Regional Domestic Product at Current Market Prices by Industry in Jember Regency (billion rupiahs), 2016–2020</i>	489
12.2	Produk Domestik Regional Bruto Atas Dasar Harga Konstan 2010 Menurut Lapangan Usaha di Kabupaten Jember (miliar rupiah), 2016–2020 <i>Gross Regional Domestic Product at 2010 Constant Market Prices by Industry in Jember Regency (billion rupiahs), 2016–2020</i>	
12.3	Distribusi Persentase Produk Domestik Regional Bruto Atas Dasar Harga Berlaku Menurut Lapangan Usaha di Kabupaten Jember (persen), 2016–2020 <i>Percentage Distribution of Gross Regional Domestic Product at Current Market Prices by Industry in Jember Regency (percent), 2016–20</i>	493
12.4	Laju Pertumbuhan Produk Domestik Regional Bruto Atas Dasar Harga Konstan 2010 Menurut Lapangan Usaha di Kabupaten Jember (persen), 2016–2019 <i>Growth Rate of Gross Regional Domestic Product at 2010 Constant Market Prices by Industry in Jember Regency (percent), 2016–2019</i>	495
12.5	Indeks Implisit Produk Domestik Regional Bruto seri 2010 Menurut Lapangan Usaha di Kabupaten Jember, 2016–2020	
12.6	Laju Implisit Produk Domestik Regional Bruto seri 2010 Menurut Lapangan Usaha di Kabupaten Jember, 2016–2020	

12.7	Implicit Rate of 2010 Series Gross Regional Domestic Product According to Business Fields in Jember Regency, 2016-2020 Produk Domestik Regional Bruto Atas Dasar Harga Berlaku Menurut Jenis Pengeluaran di Kabupaten Jember (Juta rupiah), 2015–2019. Gross Regional Domestic Product at Current Market Prices by Type of Expenditure in Jember Regency (million rupiahs), 2015–2019	
12.8	Produk Domestik Regional Bruto Atas Dasar Harga Konstan 2010 Menurut Jenis Pengeluaran di Kabupaten Jember (juta rupiah), 2015–2019 <i>Gross Regional Domestic Product at 2010 Constant Market Prices by Type of Expenditure in Jember Regency (million rupiahs), 2015–2019</i> 502	
12.9	Distribusi Persentase Produk Domestik Regional Bruto Atas Dasar Harga Berlaku Menurut Jenis Pengeluaran di Kabupaten Jember (juta rupiah), 2015–2019 <i>Gross Regional Domestic Product at 2010 Constant Market Prices by Type of Expenditure in Jember Regency (million rupiahs), 2015–2019</i> 503	
12.10	Laju Pertumbuhan Produk Domestik Regional Bruto Atas Dasar Harga Konstan 2010 Menurut Pengeluaran di Kabupaten Jember (persen), 2015–2019 <i>Growth Rate of Gross Regional Domestic Product at 2010 Constant Market Prices by Type of Expenditure Regency (percent), 2015–2019</i>	504
13.	PERBANDINGAN ANTAR KABUPATEN/ KOTA/ REGENCY/MUNICIPAL COMPARISON	
13.1	Jumlah Penduduk Menurut Kabupaten/Kota di Provinsi Jawa Timur (ribu), 2016–2020 <i>Population by Regency/Municipality in Jawa Timur Province (thousand), 2016–2020.....</i>	511
13.2	Laju Pertumbuhan Produk Domestik Regional Bruto Atas Dasar Harga Konstan 2010 Menurut Kabupaten/Kota di Provinsi Jawa Timur (persen), 2016–2020 Rate of Growth of Gross Regional Domestic Products at Constant 2010 Prices by Regency/Municipality in Jawa Timur Province (percent), 2016–2020	
13.3	Jumlah Penduduk Miskin Menurut Kabupaten/Kota di Provinsi Jawa Timur (ribu), 2016–2020	

	Halaman Page
	<i>Number of Poor Population by Regency/Municipality in Jawa Timur Province (thousand), 2016–2020</i>
	513
13.4	Indeks Pembangunan Manusia Menurut Kabupaten/Kota di Provinsi Jawa Timur, 2016–2020 <i>Human Development Index by Regency/Municipality in Jawa Timur Province, 2016–2020</i>
	514
13.5	PDRB Atas Dasar Harga Berlaku Menurut Lapangan Usaha dan Kabupaten/Kota di Provinsi Jawa Timur (miliar rupiah) ,2016–2020 <i>PDRB at Current Price by Business Field and Regency / City in East Java Province, 2016–2020</i>
	515
13.6	PDRB Atas Dasar Harga Konstan Menurut Lapangan Usaha dan Kabupaten/Kota di Provinsi Jawa Timur (miliar rupiah), 2016–2020 <i>PDRB at Constan Price by Business Field and Regency / City in East Java Province, 2016–2020</i>
	516

DAFTAR GAMBAR/LIST OF FIGURES

		Halaman <i>Page</i>
1.1	Luas Daerah menurut Kecamatan (%), 2020..... <i>Area of Subdistrict (%), 2020</i>	5
1.2	Jarak ke Ibukota Kabupaten (km), 2020. <i>Distance to the District (km), 2020.....</i>	6
2.1	Jumlah Desa/Kelurahan Menurut Kecamatan, 2020 <i>Number of Villages/Kelurahan by Subdistrict, 2020.....</i>	23
2.2	Jumlah Pendapatan/Pajak PKB dan BBNKB (rupiah) Menurut Bulan di Kabupaten Jember, 2020 The Total Amount of Income/ PKB and BBNKB Taxes (rupiah) By Month in Jember Regency, 2020	
3.1	Jumlah Penduduk Menurut Kelompok Umur di Kabupaten Jember, 2020 <i>Total Population by Age Group in Jember Regency, 2020</i>	53
3.2	Jumlah Penduduk Menurut Pekerjaan di Kabupaten Jember, 2020 <i>Total Population by Occupation in Jember Regency, 2020.....</i>	54
4.1	Perkembangan Banyaknya Donor Darah Menurut Golongan Darah dan Jenis Kelamin, 2012-2020 91	
4.2	Jumlah Nikah, 2020 <i>Number of Marriages, 2020.....</i>	92
5.1	Produksi Tanaman Sayuran 2020 <i>Vegetables Production In 2020</i>	197
5.2	Produksi Buah - Buahan 2020 <i>Fruits Production In 2020</i>	198
6.1	Perkembangan Produksi Air (M ³) menuru Bulan, 2016-2020 <i>The Development Production of Drinking Water (m3) of PDAM By Month, 2016-2020.....</i>	341
6.2	Perkembangan Produksi Air dan Air Minum yang 341	

	Disalurkan PDAM Melalui Pipa, 2012-2020 <i>The Development of Production of Drinking Water and Water Distributed by PDAM Trough Pipes, 2012-2020.....</i>	342
7.1	Banyaknya Jumlah Hotel dan Penginapan Menurut Kelas di Kabupaten Jember menurut Kelas, 2019 <i>The Large Number of Hotels and Inns According to Class in Jember Regency, 2019.....</i>	357
7.2	Banyaknya Object Wisata Menurut Kecamatan di Kabupaten Jember, 2019 <i>The Number of Tourism Objects b Subdistrict in Jember Regency, 2019</i>	358
8.1	Banyaknya Kecelakaan Lalu Lintas Menurut Bulan dan Korban/Kerugian di Kabupaten Jember, 2017-2020 <i>The Number of Traffic Accident By Month and Victim/Loss in Jember Regency, 2017-2020.....</i>	389
8.2	Banyaknya Penumpang Kereta Api yang Berangkat dan Datang Setiap Bulan di Kabupaten Jember, 2020 <i>Number of Coming and Leaving Passenger Every Month in Jember Regency, 2020.....</i>	390
9 1	Banyaknya Persediaan dan Pengeluaran Beras (Kg) di Kabupaten Jember, 2020 <i>The Number of Rice Stock and Expenditure (Kg) in Jember Regency of Subdistrict (%), 2020.....</i>	433
9 2	Jumlah Jaringan Kantor Bank Umum/BPR Akhir Tahun 2019-2020 <i>The Number of Public Bank/BPR Office Networks by The End of 2019-2020.....</i>	434
10.1	Persentase Pengeluaran per Kapita Sebulan Menurut Kelompok Komoditas di Kabupaten Jember, 2020 <i>Percentage of Monthly Expenditure per Capita by Commodity Group in Jember Regency, 2020.....</i>	459
10.2	Rata-rata Pengeluaran Penduduk Menurut Tingkat Kesejahteraan Per Kapita Sebulan di Kabupaten Jember, 2019 dan 2020 <i>Average Population Expenditures According to the Percapita Welfare Level of a Month in Jember Regency, 2019 and 2020.....</i>	460

11.1	Jumlah Sarana Perdagangan Menurut Kecamatan dan Jenisnya di Kabupaten Jember, 2020 <i>Number of Trading Facilities by Subdistrict and Type of Facility in Jember Regency, 2020</i>	472
12.1	Laju Pertumbuhan Produk Domestik Regional Bruto Atas Dasar Harga Konstan 2010 Menurut Lapangan Usaha (persen), 2020 <i>Growth Rate of Gross Regional Domestic Product at 2010 Constant Market Prices by Industry (percent), 2020</i>	486
12.2	Distribusi Persentase Produk Domestik Regional Bruto Atas Dasar Harga Berlaku Menurut Lapangan Usaha di Kabupaten Jember, 2019 <i>Percentage Distribution of Gross Regional Domestic Product at Current Market Prices by Industry in Jember Regency, 2019</i>	
13.1	Laju Pertumbuhan Penduduk Menurut Kabupaten/ Kota di Provinsi Jawa Timur, 2020 <i>Population Growth Rate by Regency / Municipality in Jawa Timur Province, 2020</i>	509
13.2	Perkembangan Indeks Pembangunan Manusia Kabupaten Jember dan Provinsi Jawa Timur, 2010–2020 <i>Progress of Human Development Index at Jember Regency and East Java Province, 2010–2020</i>	510

PENJELASAN UMUM/EXPLANATORY NOTES

Tanda-tanda, satuan-satuan, dan lain-lainnya yang digunakan dalam publikasi ini adalah sebagai berikut:

Symbols, measurement units, and acronyms which are used in this publication, are as follows:

1. TANDA-TANDA/SYMBOLS

Data tidak tersedia/Data not available	: ...
Tidak ada atau nol /Null or zero	: -
Data dapat diabaikan/Data negligible	: 0
Tanda decimal/Decimal point	: ,
Data tidak dapat ditampilkan/Not applicable	: NA
Angka estimasi/Estimated figures	: e
Angka diperbaiki/Revised figures	: r
Angka sementara/Preliminary figures	: x
Angka sangat sementara/Very preliminary figures	: xx
Angka sangat sangat sementara/Very very preliminary figures	: xxx

2. SATUAN/UNITS

barel/barrel	: 158,99 liter/litres = 1/6,2898 m ³
hektar (ha)/hectare (ha)	: 10 000 m ²
kilometer (km)/kilometres (km)	: 1 000 meter/meters (m)
knot/knot	: 1,8523 km/jam (km/hour)
kuintal/quintal	: 100 kg
KWh	: 1 000 Watt hour
MWh	: 1 000 KWh
liter (untuk beras)/litre (for rice)	: 0,80 kg
MMSCF	: 1/35,3 m ³
metrik ton (m.ton)/metric ton (m. ton)	: 0,98421 long ton = 1 000 kg
ons/ounce	: 28,31 gram/grams
ton	: 1 000 kg

Satuan lain: buah, dus, butir, helai/lembar, kaleng, batang, pulsa, ton kilometer (ton-km), jam, menit, persen (%).

Other units: unit, pack, pieces, sheet, tin, pulse, ton-kilometres(ton-km), hour, minute, percent (%).

Perbedaan angka di belakang koma disebabkan oleh pembulatan angka.

The difference in decimal numbers is caused by rounding.

DAFTAR SINGKATAN/ LIST OF ABBREVIATIONS

SI	: Stasiun Iklim
SIMPK	: Stasiun Meteorologi Pertanian Khusus
t.t	: Tempat tidur
BCG	: Bacillus Calmette Guerin
DPT	: Difteri, Pertusis, Tetanus
TT	: Tetanus Toxoid
IOT	: Industri Obat Tradisional/ <i>Traditional Medicine Industry</i>
IKOT	: Industri Kecil Obat Tradisional/ <i>Traditional Medicine Small</i>
Alkes	: Alat kesehatan/ <i>Health Kits</i>
PKRT	: Perbekalan Kesehatan Rumah tangga/ <i>Household Health Logistics</i>
Kompl	: Komplemen/ <i>Complement</i>
IRTP	: Industri Pangan Produksi Rumah Tangga/ <i>Foods Home Industry</i>
PBF	: Pedagang Besar Farmasi/ <i>Pharmacy Whole-seller</i>
GFK	: Gudang Farmasi Kab/Kota/Regency/ <i>Municipality Pharmacy Warehouse</i>
RB	: Rumah Bersalin/ <i>Delivery House</i>
Pustu	: Puskesmas pembantu/ <i>Auxiliary Public Health Center</i>
BP	: Balai Pengobatan/ <i>Polyclinic</i>
TPS	: Tempat Pembuangan Sementara / <i>landfill</i>
Jamkesmas	: Jaminan kesehatan masyarakat miskin/ <i>Poor public health insurance</i>
PJKMU	: Program Jaminan Kesehatan Masyarakat Umum
SIUP	: Surat Ijin Usaha Perdagangan/ <i>Trading Permission Letter</i>
TDP	: Tanda Daftar Perusahaan/ <i>Company Registration Identity</i>
API	: Angka Pengenal Importir/ <i>Importer's Identity Number</i>

Statistik Kunci, 2018–2020 Key Statistics, 2018–2020

Rincian/Description	Satuan/Unit	2018	2019	2020
(1)	(2)	(3)	(4)	(5)
SOSIAL/SOCIAL				
Penduduk ¹ /Population ¹	juta/million	2,440	2,450	2,536
Laju Pertumbuhan Penduduk ¹ /Population Growth ¹	%	0,57	0,55	...
Angka Harapan Hidup ^{1-e} /Life Expectancy Rate ¹	tahun/years	68,74	68,99	69,15
Angka Harapan Lama Sekolah/Old School Expectation Rate	%	13,21	13,22	13,42
Tingkat Partisipasi Angkatan Kerja -TPAK ^{2,3} Labour Force Participation Rate-LFPR ^{2,3}	%	67,90	67,00	68,04
Tingkat Pengangguran Terbuka-TPT ² Unemployment Rate-UR ²	%	4,09	3,80	5,12
Penduduk Miskin ⁴ /Poor People ⁴	ribu/thousand	243,42	226,57	247,99
Persentase Penduduk Miskin ⁴ Percentage of Poor People ⁴	%	9,98	9,25	
Indeks Pembangunan Manusia-IPM ⁵ Human Development Index ⁵	–	65,96	66,69	67,11
EKONOMI/ECONOMIC				
Produk Domestik Regional Bruto (PDRB) Harga Berlaku ⁶ Gross Regional Domestic Bruto (GRDP) at Current Price ⁶	miliar rupiah billion rupiahs	72 135,71 ^x	77 234,24 ^{xx}	76 039,98
Laju Pertumbuhan Ekonomi ⁸ /Economic Growth ⁷	%	5,23	5,31	-2,98
PDRB Per Kapita Harga Berlaku ^{6,8} Per Capita of GRDP at Current Price ^{6,8}	ribu rupiah thousand rupiahs	29 555,17 ^x	31 515,59 ^{xx}	...

- Catatan/Notes: ¹ Hasil proyeksi penduduk Indonesia 2010–2035 (pertengahan tahun/Juni)/The result of Indonesia population prjection 2010–2035 (mid year/June)
- ² Kondisi Agustus/Condition at August
- ³ Menggunakan penimbang hasil proyeksi penduduk tahun 2010–2035/Weighted by the 2010–2035 population projection
- ⁴ Kondisi Maret/Condition at March
- ⁵ Sejak tahun 2010, IPM dihitung dengan metode baru. Komponen IPM metode baru adalah angka harapan hidup saat lahir, harapan lama sekolah, rata-rata lama sekolah, dan pengeluaran per kapita/Since 2010, HDI was calculated using new method. New HDI component are life expectancy at birth, expected years of schooling, means years of schooling, and expenditure per capita
- ⁶ Mulai tahun 2010 mengadopsi System of National Account 2008 (SNA 2008)/Since 2010 is in line with System of National Account 2008 (SNA 2008)
- ⁷ Menggunakan tahun dasar 2010 (2010=100)/Using 2010 base year (2010=100)
- ⁸ Menggunakan proyeksi penduduk berdasarkan hasil SP2010/Using population projection based on SP2010

2020

Geografi dan Iklim

Geography and Climate

01

Kelembapan
Rata-rata

average humidity

74,25%



Suhu Rata-rata

average humidity

28,2 °C



Tinggi rata-rata Kabupaten Jember 0-500 mdpl

Altitude average of Jember Regency 0-500 mdpl

Luas Daerah Kabupaten Jember 3.306,689 Km²

Area of Jember Regency 3.306,689 Km²

PENJELASAN TEKNIS**1. Letak Geografis**

Kabupaten Jember Secara geografis terletak diantara $113^{\circ}15'47''$ s/d $114^{\circ}02'35''$ Bujur Timur dan diantara $7^{\circ}58'06''$ s/d $8^{\circ}33'44''$ lintang selatan. Kabupaten Jember merupakan bagian dari Provinsi Jawa Timur, terletak ± 200 km ke arah timur dari Surabaya.

2. Luas Penggunaan Lahan

Luas wilayah Kabupaten jember berupa daratan seluas 3.293,34 km² yang terdiri dari 31 wilayah Kecamatan dan 248 desa/kelurahan. Dari 31 wilayah kecamatan, Tempurejo merupakan wilayah yang memiliki daratan terluas sebesar 524,46 km² yang sebagian besarnya masih berupa hutan. Penggunaan lahan di Kabupaten Jember sebagian besar merupakan kawasan hijau, terdiri hutan, sawah, tegal dan perkebunan.

3. Pulau-Pulau

Selain itu Jember juga memiliki sekitar 67 pulau-pulau kecil, 16 pulau sudah memiliki nama dan 51 pulau lainnya yang belum memiliki nama.

4. Batas Wilayah

Batas wilayah di sebelah utara berbatasan dengan Kabupaten Probolinggo dan Kabupaten

TECHNICAL NOTES**1. Geographical Location**

The Geographically located at position of Jember Regency is $113^{\circ} 15'47''$ until $114^{\circ} 02' 35 ''$ East longitude and $7^{\circ} 58' 06 ''$ until $8^{\circ} 33 ' 44 ''$ South latitude. Jember Regency part of East Java province, situated approximately 200 km to the East of Surabaya.

2. Extensive Land Use

Jember Regency area is a land area of 3,293.34 km². At the end of 2017, Jember Regency administration area consists of 31 districts and 248 villages. Of the 31 subdistricts, Tempurejo a region that has the largest land area of 524.46 km², most of which still forested. Land use in Jember Regency is mostly a green area, consisting of forests, rice fields, tegal and plantations.

3. Islands

In addition Jember also has about 67 small islands, 16 Islands already has name and 51 other islands do not have name yet.

4. Regional Boundaries

Region Boundaries in the north, it borders on Probolinggo Regency and Bondowoso Regency. In the east, it borders on Banyuwangi Regency. In the South, it borders on Hindia Ocean. And in the west, it borders on Lumajang Regency.

Bondowoso. Di sebelah timur berbatasan dengan Kabupaten Banyuwangi. Di sebelah Selatan berbatasan dengan Samudera Hindia. Sedangkan di sebelah barat berbatasan dengan Kabupaten Lumajang.

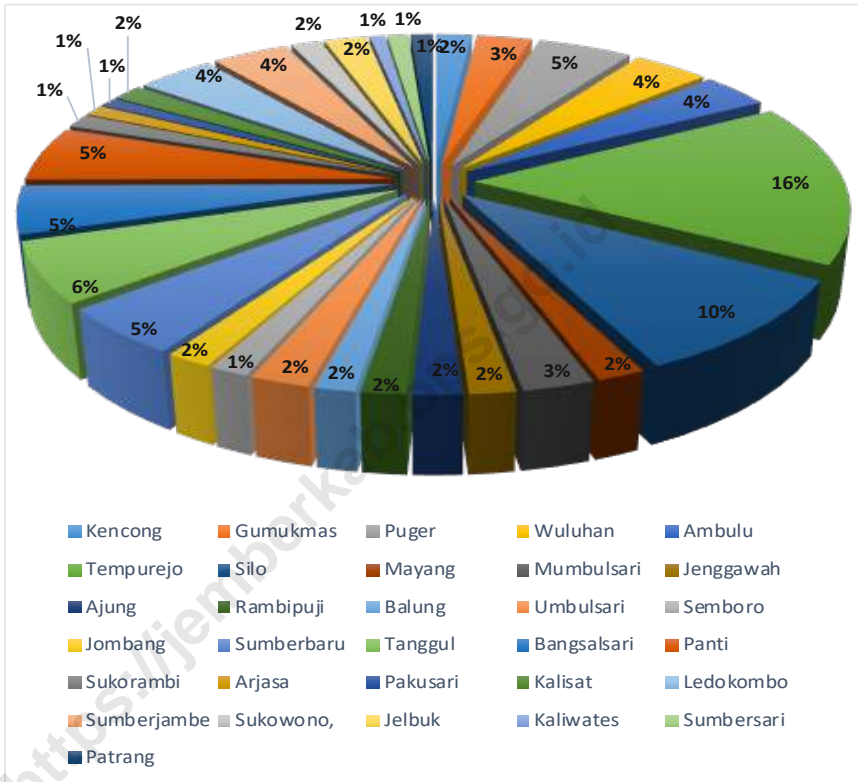
5. Keadaan Cuaca dan Curah Hujan

Data cuaca dan curah hujan menunjukkan pola musim penghujan dan musim kemarau tiap tahunnya. Musim kemarau terjadi di bulan Mei-Oktober, sedangkan musim penghujan terjadi di bulan November-April.

5. The Situation of Weather and Rainfall

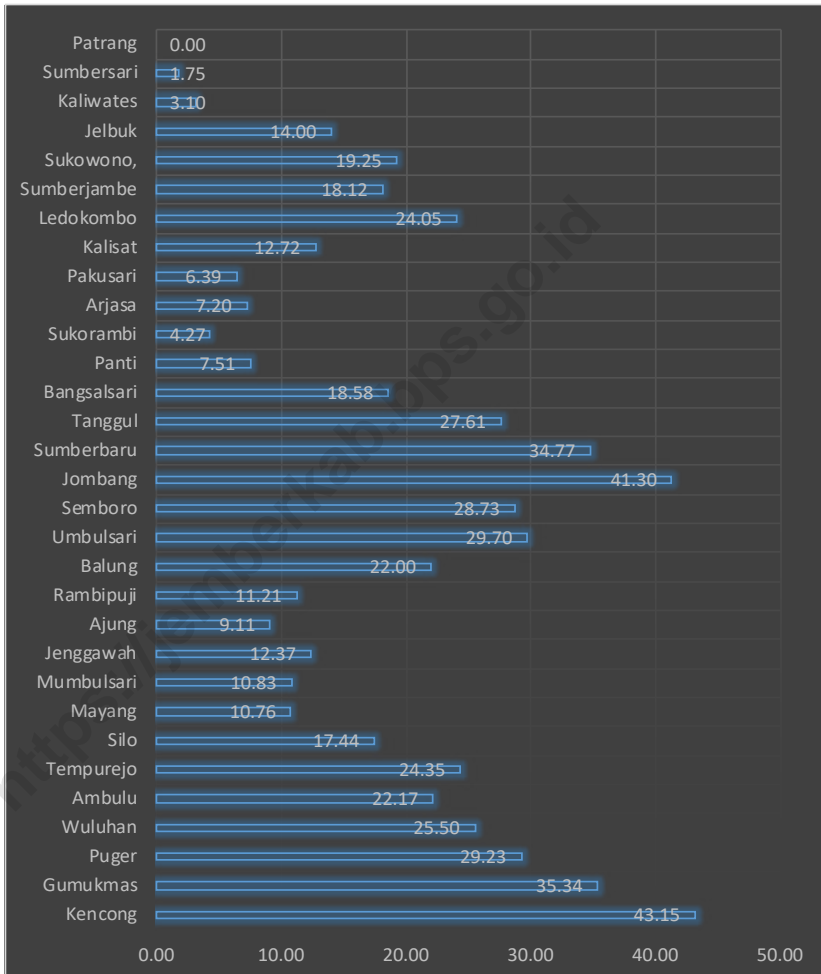
Data Weather and Rainfall show the condition of rainy season and Dry season every year. The dry season occurs in May-October, while the rainy season occurs in November-April.

Gambar 1.1 Luas Daerah menurut Kecamatan (%), 2020
Figures 1.1 Area of Subdistrict (%), 2020



Sumber : Badan Pertanahan Nasional Kabupaten Jember
 Source : Land Affairs Service of Jember Regency

Gambar 1.2 Jarak ke Ibukota Kabupaten (km), 2020.
Figures 1.2 Distance to the District (km), 2020



Sumber : Badan Pertanahan Nasional Kabupaten Jember
 Source : Land Affairs Service of Jember Regency

1.1 KEADAAN GEOGRAFI GEOGRAPHY CONDITION

Tabel 1.1.1 Luas Daerah dan Jumlah Pulau Menurut Kecamatan, 2020
Table 1.1.1 Total Area and Number of Islands by Subdistrict, 2020

Kecamatan Subdistrict	Ibukota Kecamatan Capital of Subdistrict	Luas, Total Area, (km ² /sq.km)	Persentase terhadap Luas Provinsi Percentage to Subdistrict's Area	Jumlah Pulau ² Number of Islands ²
(1)	(2)	(3)	(4)	(5)
Kencong	Kencong,	61,031	1,85	-
Gumukmas	Gumukmas	93,265	2,82	-
Puger	Puger	160,060	4,84	-
Wuluhan	Wuluhan	128,739	3,89	-
Ambulu	Ambulu	116,758	3,53	-
Tempurejo	Tempurejo	536,913	16,24	-
Silo	Silo	322,681	9,76	-
Mayang	Mayang	57,700	1,74	-
Mumbulsari	Mumbulsari	86,091	2,60	-
Jenggawah	Jenggawah	56,083	1,70	-
Ajung	Ajung	60,090	1,82	-
Rambipuji	Rambipuji	54,414	1,65	-
Balung	Balung	49,997	1,51	-
Umbulsari	Umbulsari	72,101	2,18	-
Semoro	Semoro	47,558	1,44	-
Jombang	Jombang	55,572	1,68	-
Sumberbaru	Sumberbaru	158,086	4,78	-
Tanggul	Tanggul	199,941	6,05	-
Bangsalsari	Bangsalsari	159,529	4,82	-
Panti	Panti	181,819	5,50	-
Sukorambi	Sukorambi	45,459	1,37	-
Arjasa	Arjasa	35,103	1,06	-
Pakusari	Pakusari	30,549	0,92	-
Kalisat	Kalisat	52,683	1,59	-
Ledokombo	Ledokombo	131,913	3,99	-
Sumberjambe	Sumberjambe	129,989	3,93	-
Sukowono	Sukowono,	50,426	1,52	-
Jelbuk	Jelbuk	72,788	2,20	-
Kaliwates	Kaliwates	25,614	0,77	-
Sumbersari	Sumbersari	36,350	1,10	-
Patrang	Patrang	37,387	1,13	-
Kabupaten Jember		3.306,689		

Sumber : Badan Pertanahan Nasional Kabupaten Jember

Source : Land Affairs Service of Jember Regency

Tabel
Table 1.1.2

Tinggi Wilayah dan Jarak ke Ibukota Kabupaten Menurut Kecamatan,
2020

Regional Height and Distance to Capital District by District, 2020

Kecamatan Subdistrict	Tinggi Wilayah (mdpl) Altitude (m a.s.l)	Jarak ke Ibukota Distance to the Capital
(1)	(2)	(3)
Kencong	0-25	43,15
Gumuk Mas	0-25	35,34
Puger	0-500	29,23
Wuluhan	0-500	25,50
Ambulu	0-500	22,17
Tempurejo	25-1000	24,35
Silo	25-1000	17,44
Mayang	25-500	10,76
Mumbulsari	25-500	10,83
Jenggawah	25-100	12,37
Ajung	25-100	9,11
Rambipuji	25-100	11,21
Balung	0-500	22,00
Umbulsari	0-100	29,70
Semoro	0-500	28,73
Jombang	0-25	41,30
Sumberbaru	0-2005	34,77
Tanggul	0-2005	27,61
Bangsalsari	0-2005	18,58
Panti	25-2005	7,51
Sukorambi	25-2005	4,27
Arjasa	100-2005	7,20
Pakusari	100-500	6,39
Kalisat	100-500	12,72
Ledokombo	100-2005	24,05
Sumberjambe	100-2005	18,12
Sukowono	100-500	19,25
Jelbuk	100-2005	14,00
Kaliwates	25-1000	3,10
Sumbersari	25-1000	1,75
Patrang	25-500	2,46
Kabupaten Jember		

Sumber : Badan Pertanahan Nasional Kabupaten Jember

Source : Land Affairs Service of Jember Regency

Tabel
Table 1.1.3

Luas Wilayah (Km2) Kecamatan Menurut Klasifikasi Lereng di Kabupaten Jember, 2020
The Area (Km2) of Subdistricts According to Slope Classification in Jember Regency, 2020

Kecamatan Subdistrict	Kemiringan Dedivity				Jumlah Number
	0 - 2°	2° - 15°	15° - 40°	Di atas Above 40°	
(1)	(2)	(3)	(4)	(5)	(6)
Kencong	65,92	-	-	-	65,92
Gumukmas	81,56	-	0,75	0,67	82,98
Puger	68,60	0,94	24,12	55,34	148,99
Wuluhan	92,23	2,01	4,95	38,00	137,18
Ambulu	82,55	2,09	8,34	11,58	104,56
Tempurejo	84,63	33,22	41,13	365,48	524,46
Silo	-	89,06	76,81	144,12	309,98
Mayang	23,77	15,12	18,71	6,19	63,78
Mumbulsari	58,37	15,05	21,71	-	95,13
Jenggawah	48,55	2,01	-	0,46	51,02
Ajung	56,61	-	-	-	56,61
Rambipuji	51,58	1,22	-	-	52,80
Balung	47,12	-	-	-	47,12
Umbulsari	70,52	-	-	-	70,52
Semboro	43,71	1,72	-	-	45,43
Jombang	54,30	-	-	-	54,30
Sumberbaru	38,44	54,83	37,97	35,13	166,37
Tanggul	27,81	45,81	44,24	82,14	199,99
Bangsalsari	54,76	59,62	14,24	46,66	175,28
Panti	12,44	36,28	14,83	97,16	160,71
Sukorambi	12,94	24,29	2,97	20,43	60,63
Arjasa	5,63	13,03	6,98	18,11	43,75
Pakusari	26,84	2,27	-	-	29,11
Kalisat	8,31	45,03	0,15	-	53,48
Ledokombo	3,03	69,75	33,22	40,92	146,92
Sumberjambe	10,43	73,50	18,38	35,94	138,24
Sukowono	8,98	34,91	0,15	-	44,04
Jelbuk	1,02	24,61	9,32	30,11	65,06
Kaliwates	22,76	2,18	-	-	24,94
Sumbersari	37,05	-	-	-	37,05
Patrang	5,03	25,25	5,08	1,64	36,99
Kabupaten Jember	1 205,47	673,76	384,04	1 030,07	3 293,34

Sumber : Badan Pertanahan Nasional Kabupaten Jember

Source : Land Affairs Service of Jember Regency

Tabel
Table 1.1.4

**Luas Wilayah (Km²) Kecamatan Menurut Ketinggian Tempat (meter, dpl)
di Kabupaten Jember, 2020**
**The Area (Km²) of Subdistricts According to The Height (meter, dpl) in
Jember Regency, 2020**

Kecamatan Subdistrict	Kemiringan Declivity						Jumlah Number
	0 - 25	25 - 100	100 - 500	500 - 1000	1000 - 2005	>2005	
(1)	(2)	(3)	(4)	(5)	(6)	(7)	(8)
Kencong	65,92	-	-	-	-	-	65,92
Gumukmas	81,47	1,16	0,34	0,01	-	-	82,98
Puger	81,80	45,70	21,49	-	-	-	148,99
Wuluhan	87,18	25,00	25,00	-	-	-	137,18
Ambulu	56,51	38,28	9,77	-	-	-	104,56
Tempurejo	17,97	178,12	240,48	85,94	1,95	-	524,46
Silo	-	0,39	167,79	137,87	3,93	-	309,98
Mayang	-	1,76	60,07	1,95	-	-	63,78
Mumbulsari	-	35,94	52,94	6,25	-	-	95,13
Jenggawah	-	50,70	0,30	0,02	-	-	51,02
Ajung	-	56,61	-	-	-	-	56,61
Rambipuji	-	52,80	0,00	-	-	-	52,80
Balung	25,84	17,97	3,31	-	-	-	47,12
Umbulsari	64,46	6,05	-	-	-	-	70,51
Semboro	17,93	19,60	7,90	-	-	-	45,43
Jombang	54,30	-	-	-	-	-	54,30
Sumberbaru	24,10	31,64	75,67	15,55	19,42	-	166,38
Tanggul	7,08	40,54	64,88	42,19	45,16	0,14	199,99
Bangsalsari	6,64	52,15	61,80	17,97	27,34	9,38	175,28
Panti	-	7,81	50,78	28,12	61,02	12,98	160,71
Sukorambi	-	11,72	24,17	19,27	5,47	-	60,63
Arjasa	-	-	33,53	9,67	0,55	-	43,75
Pakusari	-	-	29,11	-	-	-	29,11
Kalisat	-	-	53,48	-	-	-	53,48
Ledokombo	-	-	72,06	44,55	25,00	5,31	146,92
Sumberjambe	-	-	49,96	62,11	23,05	3,12	138,24
Sukowono	-	-	44,04	-	-	-	44,04
Jelbuk	-	-	32,64	19,29	12,73	0,40	65,06
Kaliwates	-	3,69	17,34	3,91	-	-	24,94
Sumbersari	-	0,36	11,72	24,97	-	-	37,05
Patrang	-	3,69	32,51	0,79	-	-	36,99
Kabupaten Jember	591,20	681,69	1 243,08	520,43	225,62	31,33	3 293,34

Sumber : Badan Pertanahan Nasional Kabupaten Jember

Source : Land Affairs Service of Jember Regency

Tabel
Table 1.1.5

Pulau-pulau Kecil atau Kepulauan Yang Memiliki Nama di Kabupaten Jember, 2020
Islands or Archipelago with Names in Jember Regency, 2020

No. Num	Nama Pulau Name of Island	Perkiraan Luas Approximate Area (Ha)	Beberapa Penggunaan Tanah Utama dan Luasnya Some Uses of Mainland and Its Area	Fungsi Kawasan Regional Function	Keberadaan Tempat Penting The Presence of Important Place
(1)	(2)	(3)	(4)	(5)	(6)
1	Nusa Barong	7 482,00	Hutan	Suaka Alam	-
2	Gilen	6,25	Semak Belukar / Rumput	Suaka Alam	-
3	Leande/Bt. Mandi	1,87	Semak Belukar / Rumput	Suaka Alam	-
4	Endokdokan	3,75	Semak Belukar / Rumput	-	-
5	Watuajir	0,89	Batu karang / Rumput	-	-
6	Matikan	7,50	Semak Belukar / Rumput	-	-
7	Sraja	16,25	Semak Belukar / Rumput	-	-
8	Meran	6,78	Semak Belukar / Rumput	-	-
9	Moestaka	29,89	Semak Belukar / Rumput	-	-
10	Loe Toeng	42,26	Semak Belukar / Rumput	-	-
11	Karang Bolong	28,98	Semak Belukar / Rumput	-	-
12	Watoepager	1,25	Semak Belukar / Rumput	-	-
13	Pisang	3,91	Semak Belukar / Rumput	-	-
14	Bandealit	33,94	Semak Belukar / Rumput	-	-
15	Singa	11,24	Semak Belukar / Rumput	-	-
16	Merue	8,75	Semak Belukar / Rumput	-	-

Sumber : Badan Pertanahan Nasional Kabupaten Jember

Source : Land Affairs Service of Jember Regency

Tabel
Table 1.1.6

Pulau-pulau Kecil atau Kepulauan Yang Belum Memiliki Nama di
Kabupaten Jember, 2020
Islands or Archipelago without Names in Jember Regency, 2020

No. Num	Nama Pulau Name of Island	Perkiraan Luas Approximate Area (Ha)	Beberapa Penggunaan Tanah Utama dan Luasnya Some Uses of Mainland and Its Area	Fungsi Kawasan Regional Function	Keberadaan Tempat Penting The Presence of Important Place
(1)	(2)	(3)	(4)	(5)	(6)
1	1	0,63	Batu karang / rumput	-	-
2	2	1,25	Rumput/semak belukar	-	-
3	3	1,50	Rumput/semak belukar	-	-
4	4	0,63	Batu karang / rumput	-	-
5	5	0,75	Batu karang / rumput	-	-
6	6	0,62	Batu karang / rumput	-	-
7	7	0,39	Batu karang / rumput	-	-
8	8	0,75	Batu karang / rumput	-	-
9	9	2,25	Rumput/semak belukar	-	-
10	10	0,82	Batu karang / rumput	-	-
11	11	0,82	Batu karang / rumput	-	-
12	12	0,75	Batu karang / rumput	-	-
13	13	0,62	Batu karang / rumput	-	-
14	14	2,21	Rumput/semak belukar	-	-
15	15	0,60	Batu karang / rumput	-	-
16	16	0,62	Batu karang / rumput	-	-
17	17	8,83	Batu karang / rumput	-	-
18	18	0,18	Batu karang / rumput	-	-
19	19	0,15	Batu karang / rumput	-	-
20	20	0,62	Batu karang / rumput	-	-
21	21	0,62	Batu karang / rumput	-	-
22	22	0,62	Batu karang / rumput	-	-
23	23	0,10	Batu karang / rumput	-	-
24	24	0,12	Batu karang / rumput	-	-
25	25	0,09	Batu karang / rumput	-	-
26	26	0,69	Batu karang / rumput	-	-
27	27	0,19	Batu karang / rumput	-	-
28	28	0,59	Batu karang / rumput	-	-

Sumber : Badan Pertanahan Nasional Kabupaten Jember
 Source : Land Affairs Service of Jember Regency

Lanjutan Tabel/Continued Table 1.1.6

No. Num	Nama Pulau Name of Island	Perkiraan Luas Approximate Area (Ha)	Beberapa Penggunaan Tanah Utama dan Luasnya Some Uses of Mainland and Its Area	Fungsi Kawasan Regional Function	Keberadaan Tempat Penting The Presence of Important Place
(1)	(2)	(3)	(4)	(5)	(6)
29	29	1,98	Rumput/semak belukar	-	-
30	30	0,52	Batu karang / rumput	-	-
31	31	0,25	Batu karang / rumput	-	-
32	32	0,25	Batu karang / rumput	-	-
33	33	0,28	Batu karang / rumput	-	-
34	34	0,19	Batu karang / rumput	-	-
35	35	0,18	Batu karang / rumput	-	-
36	36	0,25	Batu karang / rumput	-	-
37	37	0,26	Batu karang / rumput	-	-
38	38	0,27	Batu karang / rumput	-	-
39	39	4,86	Batu karang / rumput	-	-
40	40	0,85	Batu karang / rumput	-	-
41	41	0,27	Batu karang / rumput	-	-
42	42	0,22	Batu karang / rumput	-	-
43	43	0,28	Batu karang / rumput	-	-
44	44	0,25	Batu karang / rumput	-	-
45	45	3,78	Batu karang / rumput	-	-
46	46	0,49	Batu karang / rumput	-	-
47	47	2,56	Batu karang / rumput	-	-
48	48	4,22	Batu karang / rumput	-	-
49	49	0,23	Batu karang / rumput	-	-
50	50	0,26	Batu karang / rumput	-	-
51	51	0,25	Batu karang / rumput	-	-

Sumber : Badan Pertanahan Nasional Kabupaten Jember

Source : Land Affairs Service of Jember Regency

Tabel 1.1.7
Table

Jarak (Km) Terdekat Antar Kecamatan di Kabupaten Jember, 2020
The Shortest Distance (Km) between Subdistricts in Jember Regency, 2020

Kecamatan																													
7	Gumukliris																												
21	15	Puger																											
11	25	11	Widulman																										
43	33	27	8	Ambulu																									
52	47	26	25	19	Tempurejo																								
66	74	66	53	48	50	Silo																							
60	65	61	5	44	45	5	Mayang																						
59	54	49	38	22	9	17	11	Mumbulan																					
47	42	39	17	11	2	27	21	Jenggawah																					
48	53	35	13	16	13	14	11	24	7				Agung																
39	38	39	19	25	25	27	27	25	14	11	Kambiqi																		
16	21	25	7	13	24	49	26	29	12	23	12	Baling																	
15	10	25	19	25	40	63	58	43	42	40	31	12	Umbulan																
10	15	28	28	26	70	60	53	44	37	24	28	25	8	Semboro															
5	12	26	27	48	57	73	63	54	52	50	20	21	20	18	Jombang														
25	30	40	40	41	70	65	55	40	42	26	20	40	23	13	30	Sumberbano													
18	20	20	20	21	60	55	45	20	22	20	12	20	14	6	20	10	Tanggul												
18	30	36	17	11	50	45	35	47	23	14	6	10	23	13	30	10	10	Bangsri											
22	27	24	31	29	44	29	24	23	16	13	4	16	24	27	27	32	23	19	Pandi										
44	49	29	28	24	23	34	24	22	15	9	11	19	40	34	40	26	29	19	3	Sukrambi									
52	47	49	30	32	25	25	14	20	19	14	19	21	46	42	57	47	27	28	21	26	Arjasa								
54	49	51	38	34	39	16	6	28	21	14	22	39	50	44	54	49	29	29	23	19	11	Reksani							
62	55	27	41	42	50	12	5	27	27	24	27	39	56	20	62	25	45	25	24	9	10	Salati							
74	69	71	38	24	64	19	14	28	41	28	42	32	72	24	79	69	59	49	42	28	24	20	20	Udikombi					
60	75	77	61	60	70	25	20	21	47	44	47	57	70	70	85	75	65	35	49	44	20	26	25	6	Sumbopambi				
70	65	67	51	50	60	30	13	27	37	34	37	49	66	60	75	65	55	45	69	24	20	20	10	20	20	Sukowono			
50	51	53	40	46	39	39	19	24	23	20	23	35	52	46	61	51	41	31	25	20	4	16	17	19	29	24	Jalbuk		
40	25	27	26	21	10	20	20	14	10	31	15	27	44	30	43	25	25	15	9	4	12	14	20	24	40	20	16	Kalwates	
30	43	47	31	21	22	22	11	24	20	13	15	27	44	24	52	42	32	29	17	11	7	6	19	22	20	20	9	10	Sumberan
30	48	40	31	30	48	30	20	17	14	17	19	48	30	53	45	38	28	11	24	9	14	10	14	20	10	8	10	8	Pidwang

Sumber : Badan Pertanahan Nasional Kabupaten Jember
Source : Land Affairs Service of Jember Regency

1.2 KEADAAN IKLIM
CLIMATE CONDITION

Tabel 1.2.1 Pengamatan Unsur Iklim Menurut Bulan di Kabupaten Jember, 2020
Table 1.2.1 Observation of Climate Elements According to the Month in Jember Regency, 2020

Bulan Month	Suhu Udara Temperature (°C)			Kelembaban Udara Humidity (%)		
	Maks Max	Min	Rata-rata Average	Maks Max	Min	Rata-rata Average
(1)	(2)	(3)	(4)	(5)	(6)	(7)
Januari January	31,8	21,6	30,4	96	50	67
Februari February	33,6	22,4	30,5	97	48	70
Maret March	35,60	21,4	28,4	96	47	73
April April	37,20	22,8	30,6	98	44	72
Mei May	36,30	20,6	29,6	100	34	69
Juni June	34,40	19,4	27,9	100	45	73
Juli July	33,20	16,4	29,6	100	41	84
Agustus August	34,70	15,2	24,2	100	45	70
September September	35,20	18,2	25,6	100	46	72
Oktober October	36,10	19,6	26,7	99	53	78
November November	34,90	20,1	28,0	99	50	84
Desember December	36,10	21,8	27,4	100	64	79

Lanjutan Tabel/*Continued Table 1.2.1*

Bulan Month	Tekanan Udara Atmospheric Pressure (mb)	Kecepatan Angin/Wind Velocity (knot)
(1)	(8)	(9)
Januari/January	13	13
Februari/February	14	14
Maret/March	18	18
April/April	16	16
Mei/May	21	21
Juni/June	20	20
Juli/July	17	17
Agustus/August	25	25
September/September	22	22
Oktober/October	24	24
November/November	28	28
Desember/December	27	27

Lanjutan Tabel/*Continued Table 1.2.1*

Bulan Month	Jumlah Curah Hujan Number of Precipitation (mm)	Jumlah Hari Hujan (hari) Number of Rainy Days (day)	Penyinaran Matahari Duration of Sunshine (%)
(1)	(14)	(15)	(16)
Januari/January	248.10	17	-
Februari/February	298.50	20	-
Maret/March	365.90	19	-
April/April	291.30	19	-
Mei/May	226.80	13	-
Juni/June	20.10	7	-
Juli/July	13.80	3	-
Agustus/August	64.10	5	-
September/September	25.90	8	-
Oktober/October	176.60	15	-
November/November	207.30	26	-
Desember/December	283.70	25	-

Sumber : Bandara Noto Hadi Negoro
 Source : Noto Hadi Negoro Airport

2020 Pemerintahan

Government

02



Terdapat
31 Kecamatan dan
248 Kelurahan dan Desa

*There is 31 Districts and
248 Sub-districts and Villages*

PENJELASAN TEKNIS

1. Pemerintahan adalah suatu sistem yang mengatur segala kegiatan masyarakat dalam suatu daerah/wilayah/negara yang meliputi segala aspek kehidupan berdasarkan norma-norma tertentu.
2. Kabupaten Jember merupakan salah satu Kabupaten yang berada di Wilayah Propinsi Jawa Timur. Data Pemerintahan yang tersaji pada bab ini bersumber dari Bagian Pemerintah Desa Kabupaten Jember, Badan Kesatuan Bangsa dan Politik (Bakesbangpol), Sekretariat DPRD Kabupaten Jember Badan Kepegawaian Daerah (BKD) Kabupaten Jember.
3. Data yang tersaji meliputi data banyaknya kelurahan/desa, dusun/ lingkungan RW/RT dan jumlah Kepala Desa/Lurah serta perangkatnya menurut kecamatan, juga tersedia data pendidikan terakhir para kepala desa/kelurahan menurut kecamatan.
4. Kontribusi data dari Sekretariat DPRD Kabupaten Jember pada publikasi kali ini meliputi data banyaknya anggota DPRD tahun 2018 menurut partai politik, jenis kelamin dan pendidikan tertinggi yang ditamatkan.

TECHNICAL NOTES

1. *A government is an administrative system to regulate all of people activities in a certain area/region/nation, which includes all aspects of human life under the certain norms of humanity.*
2. *Jember Regency is one of the regencies in the East Java Province. The administration data presented in this chapter is derived from Village Administration Division Regency of Jember, National Unity and Politic (Bakesbangpol), Local House Representative (DPRD) Secretary of Jember Regency, Local Civil Service Agency (BKD) of Jember Regency.*
3. *The data presented includes the number of villages, RW/RT environment and the number of the heads of village as well as the officials by subdistrict. There is also the data of education level of heads of village by subdistrict.*
4. *The data of Local Representative Secretary of Jember Regency includes the number of representatives elected in 2018 by political party, sex and education level. Besides, there is data of legal product including the number of local regulation and decree presented in every year. There is also data of people complaints and official visit by representatives in*

Selain itu juga terdapat data jumlah produk hukum meliputi banyaknya peraturan daerah dan Surat Keputusan yang disajikan setiap tahun. Dan juga data jumlah pengaduan masyarakat dan kunjungan kerja yang telah dilakukan oleh anggota dewan selama tahun 2018 dirinci per bulan.

5. Data tentang banyaknya pegawai negeri sipil (PNS) daerah menurut instansi/badan/dinas/ satuan tugas organisasinya. Data pegawai dirinci juga menurut golongan, jenis kelamin, dan pendidikan yang ditamatkan.

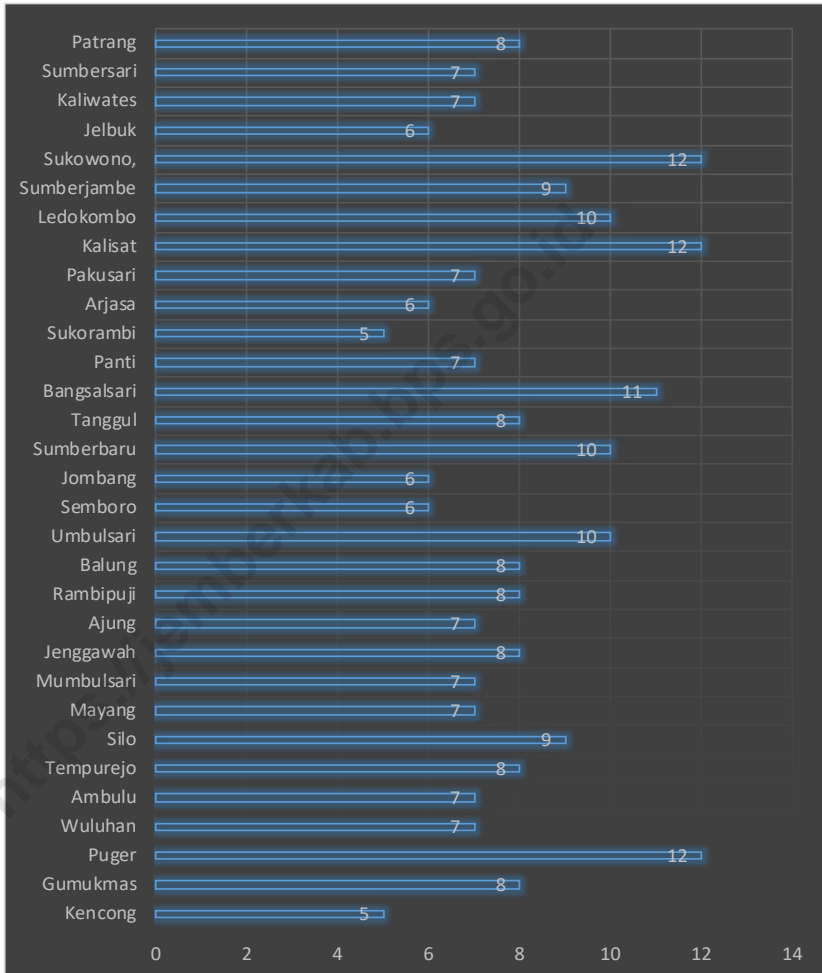
2018 presented in every month.

5. *In the last part of this chapter presented is the data of the number of local civil servants (PNS) by agency/services/task force. The data of civil servants includes group, sex and education level.*

<https://jemberkabupps.go.id>

Gambar 2.1
Figures

Jumlah Desa/Kelurahan Menurut Kecamatan, 2020
Number of Villages/Kelurahan by Subdistrict, 2020

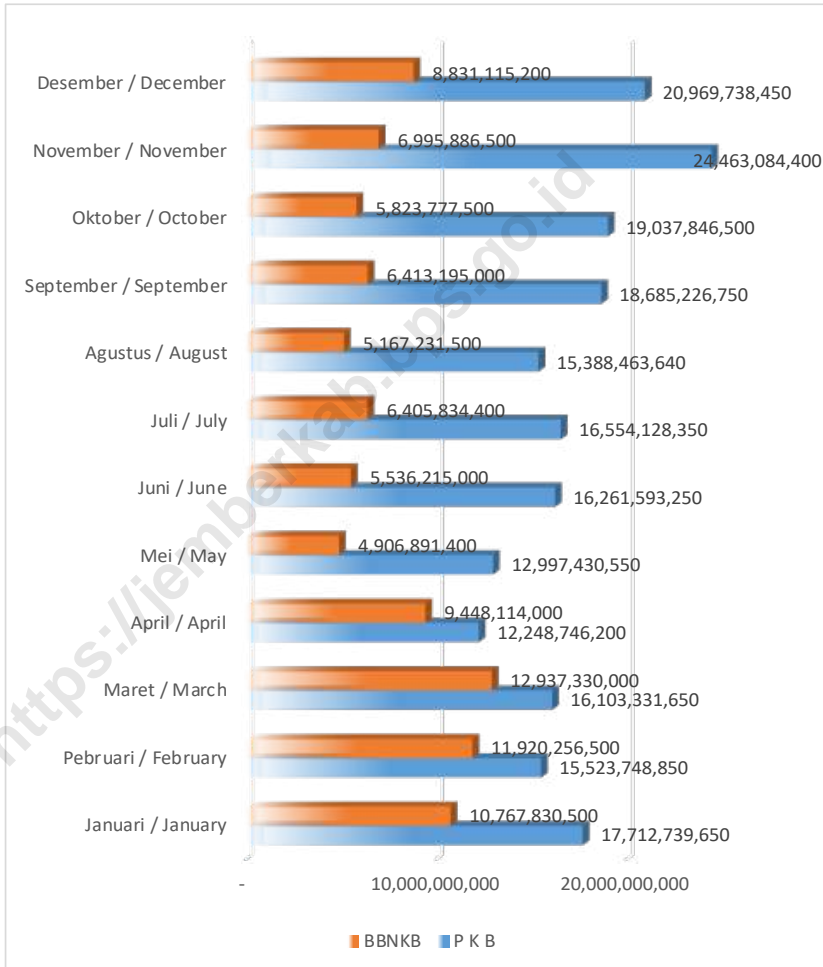


Sumber : Dinas Pemberdayaan Masyarakat dan Desa Kabupaten Jember

Source : Village Governance Division Regency of Jember

Gambar 2.2
Figures

Jumlah Pendapatan/Pajak PKB dan BBNKB (rupiah) Menurut Bulan di Kabupaten Jember, 2020
The Total Amount of Income/ PKB and BBNKB Taxes (rupiah) By Month in Jember Regency, 2020



Sumber : UPT. BPD Kabupaten Jember
Source : UPT. BKD of Jember Regency

2.1 WILAYAH ADMINISTRATIF ADMINISTRATIVE AREA

Tabel 2.1.1 **Jumlah Desa/Kelurahan Menurut Kecamatan, 2016-2020**
Table 2.1.1 **Number of Villages/Kelurahan by Subdistrict, 2016-2020**

Kecamatan Subdistrict	2016	2017	2018	2019	2020
(1)	(2)	(3)	(4)	(5)	(6)
Kencong	5	5	5	5	5
Gumuk Mas	8	8	8	8	8
Puger	12	12	12	12	12
Wuluhan	7	7	7	7	7
Ambulu	7	7	7	7	7
Tempurejo	8	8	8	8	8
Silo	9	9	9	9	9
Mayang	7	7	7	7	7
Mumbulsari	7	7	7	7	7
Jenggawah	8	8	8	8	8
Ajung	7	7	7	7	7
Rambipuji	8	8	8	8	8
Balung	8	8	8	8	8
Umbulsari	10	10	10	10	10
Semboro	6	6	6	6	6
Jombang	6	6	6	6	6
Sumberbaru	10	10	10	10	10
Tanggul	8	8	8	8	8
Bangsalsari	11	11	11	11	11
Panti	7	7	7	7	7
Sukorambi	5	5	5	5	5
Arjasa	6	6	6	6	6
Pakusari	7	7	7	7	7
Kalisat	12	12	12	12	12
Ledokombo	10	10	10	10	10
Sumberjambe	9	9	9	9	9
Sukowono	12	12	12	12	12
Jelbuk	6	6	6	6	6
Kaliwates	7	7	7	7	7
Sumbersari	7	7	7	7	7
Patrang	8	8	8	8	8
Kabupaten Jember	248	248	248	248	248

Catatan/Note: ¹ Termasuk kelurahan dan Unit Permukiman Transmigrasi (UPT)/Include Transmigration Settlement Unit
 Sumber/Source: Peraturan Kepala Badan Pusat Statistik Nomor 29 Tahun 2018 Tanggal 15 Januari 2018 tentang Perubahan Atas Peraturan Kepala Badan Pusat Statistik Nomor 55 Tahun 2017 tentang Kode dan Nama Wilayah Kerja Statistik Tahun 2017
 Chief Statistician Regulation Number 29/2018, January 15 2018, as a revision of Chief Statistician Regulation Number 55 of 2017 on Code and Name of Regional Level of Data Collection.

Tabel
Table 2.1.2

Banyaknya Kelurahan/Desa dan Dusun Menurut Kecamatan di Kabupaten Jember, 2020
Number of Village and Subvillage By Subdistricts in Jember Regency, 2020

Kecamatan Subdistrict	Desa/Kelurahan Village	Dusun/ Lingkungan Subvillage
(1)	(2)	(3)
Kencong	5	24
Gumuk Mas	8	24
Puger	12	37
Wuluhan	7	25
Ambulu	7	27
Tempurejo	8	29
Silo	9	41
Mayang	7	24
Mumbulsari	7	26
Jenggawah	8	36
Ajung	7	35
Rambipuji	8	42
Balung	8	27
Umbulsari	10	28
Semoro	6	14
Jombang	6	17
Sumberbaru	10	36
Tanggul	8	24
Bangsalsari	11	41
Panti	7	29
Sukorambi	5	16
Arjasa	6	26
Pakusari	7	26
Kalisat	12	48
Ledokombo	10	39
Sumberjambe	9	58
Sukowono	12	27
Jelbuk	6	40
Kaliwates	7	32
Sumbersari	7	33
Patrang	8	38
Kabupaten Jember	248	969

Sumber : Dinas Pemberdayaan Masyarakat dan Desa Kabupaten Jember
Source : Village Governance Division Regency of Jember

Tabel
Table 2.1.3

Banyaknya Perangkat Kelurahan/Desa, Jumlah RT dan RW Menurut Kecamatan di Kabupaten Jember, 2020
Number of Village Tools, RT and RW By Subdistricts in Jember Regency, 2020

Kecamatan Subdistrict	perangkat Desa (sekdes PNS dan perangkat Desa) Village tools	Anggota BPD	RT	RW
(1)	(2)	(3)	(4)	(5)
Kencong	59	45	526	123
Gumuk Mas	77	72	453	159
Puger	120	108	673	213
Wuluhan	73	63	717	130
Ambulu	76	63	642	200
Tempurejo	84	72	441	110
Silo	102	81	563	217
Mayang	71	63	347	109
Mumbulsari	74	63	362	76
Jenggawah	92	72	536	94
Ajung	83	63	491	113
Rambipuji	95	72	517	150
Balung	82	72	369	100
Umbulsari	98	90	362	76
Semoro	55	52	327	114
Jombang	56	54	444	191
Sumberbaru	106	90	601	166
Tanggul	76	72	508	140
Bangsalsari	148	99	528	216
Panti	76	63	419	91
Sukorambi	49	45	254	78
Arjasa	68	54	251	64
Pakusari	75	63	293	96
Kalisat	126	108	480	153
Ledokombo	108	88	422	147
Sumberjambe	119	81	438	104
Sukowono	110	108	401	163
Jelbuk	81	54	229	78
Kaliwates	-	-	-	-
Sumbersari	-	-	-	-
Patrang	-	-	-	-
Kabupaten Jember	2 439	2 030	12 594	3 671

Sumber : Dinas Pemberdayaan Masyarakat dan Desa Kabupaten Jember
Source : Village Governance Division Regency of Jember

Tabel
Table 2.1.4

**Banyaknya Kepala Desa Menurut Kecamatan dan Pendidikan yang
Ditamatkan di Kabupaten Jember, 2020**
*The Number Village Head/Lurah According to Subdistricts and His
Educational level in Jember Regency, 2020*

Kecamatan Subdistrict	SMP YHS	SMA SHS	SMA Keatas University/ Collage	Jumlah Total
(1)	(2)	(3)	(4)	(5)
Kencong	-	4	1	5
Gumuk Mas	1	3	4	8
Puger	2	7	3	12
Wuluhan	2	3	2	7
Ambulu	-	6	1	7
Tempurejo	-	5	2	7
Silo	2	5	2	9
Mayang	-	6	1	7
Mumbulsari	-	4	2	6
Jenggawah	2	5	2	9
Ajung	1	2	4	7
Rambipuji	-	7	1	8
Balung	-	8	-	8
Umbulsari	-	9	1	10
Sembo	-	6	-	6
Jombang	1	2	2	5
Sumberbaru	3	5	1	9
Tanggul	2	5	1	8
Bangsalsari	-	8	3	11
Panti	-	4	3	7
Sukorambi	1	2	2	5
Arjasa	2	3	1	6
Pakusari	1	6	-	7
Kalisat	3	7	2	12
Ledokombo	1	7	2	10
Sumberjambe	1	5	3	9
Sukowono	-	10	2	12
Jelbuk	2	4	-	6
Kaliwates	-	-	-	-
Sumbersari	-	-	-	-
Patrang	-	-	-	-
Kabupaten Jember	27	148	48	223

Sumber : Dinas Pemberdayaan Masyarakat dan Desa Kabupaten Jember
Source : Village Governance Division Regency of Jember

Tabel
Table 2.1.5

Banyaknya Perangkat Desa Menurut Kecamatan di Kabupaten Jember, 2020
The Number of Villages officials According to Subdistrict in Jember Regency, 2020

Kecamatan Subdistrict	Kades Head of Village	Sekdes Secretary of Village	Kepala Urusan Head of Division		
			Tata Usaha & Umum Administration & Public	Keuangan Financial	Perencanaan Planning
(1)	(2)	(3)	(4)	(5)	(6)
Kencong	5	5	5	5	5
Gumuk Mas	8	8	8	8	8
Puger	12	12	12	12	12
Wuluh	7	7	7	7	7
Ambulu	7	7	7	7	7
Tempurejo	8	8	8	8	8
Silo	9	9	9	9	9
Mayang	7	7	7	7	7
Mumbulsari	7	7	7	7	7
Jenggawah	8	8	8	8	8
Ajung	7	7	7	7	7
Rambipuji	8	8	8	8	8
Balung	8	8	8	8	8
Umbulsari	10	10	10	10	10
Semoro	6	6	6	6	6
Jombang	6	6	6	6	6
Sumberbaru	10	10	10	10	10
Tanggul	8	8	8	8	8
Bangsalsari	11	11	11	11	11
Panti	7	7	7	7	7
Sukorambi	5	5	5	5	5
Arjasa	6	6	6	6	6
Pakusari	7	7	7	7	7
Kalisat	12	12	12	12	12
Ledokombo	10	10	10	10	10
Sumberjambe	9	9	9	9	9
Sukowono	12	12	12	12	12
Jelbuk	6	6	6	6	6
Kaliwates	7	7	-	-	-
Sumbersari	7	7	-	-	-
Patrang	8	8	-	-	-
Kabupaten Jember	248	248	226	226	226

Sumber : Dinas Pemberdayaan Masyarakat dan Desa Kabupaten Jember

Source : Village Governance Division Regency of Jember

Lanjutan Tabel/Continued Table 2.1.5

Kecamatan Subdistrict	Kepala Seksi Head of Section			
	Pemerintahan Government	Kesejahteraan Welfare of People	Pelayanan Service	Kasun/ Kaling Head of Sub village
(1)	(7)	(8)	(9)	(10)
Kencong	5	5	5	24
Gumuk Mas	8	8	8	24
Puger	12	12	12	37
Wuluhan	7	7	7	25
Ambulu	7	7	7	27
Tempurejo	8	8	8	29
Silo	9	9	9	41
Mayang	7	7	7	24
Mumbulsari	7	7	7	26
Jenggawah	8	8	8	36
Ajung	7	7	7	35
Rambipuji	8	8	8	42
Balung	8	8	8	27
Umbulsari	10	10	10	28
Semoro	6	6	6	14
Jombang	6	6	6	17
Sumberbaru	10	10	10	36
Tanggul	8	8	8	24
Bangsalsari	11	11	11	41
Panti	7	7	7	29
Sukorambi	5	5	5	16
Arjasa	6	6	6	26
Pakusari	7	7	7	26
Kalisat	12	12	12	48
Ledokombo	10	10	10	39
Sumberjambe	9	9	9	58
Sukowono	12	12	12	27
Jelbuk	6	6	6	40
Kaliwates	-	-	-	-
Sumbersari	-	-	-	-
Patrang	-	-	-	-
Kabupaten Jember	226	226	226	866

Sumber : Dinas Pemberdayaan Masyarakat dan Desa Kabupaten Jember
 Source : Village Governance Division Regency of Jember

2.2 DEWAN PERWAKILAN RAKYAT THE HOUSE OF REPRESENTATIVES

Tabel 2.2.1 **Banyaknya Anggota DPRD Menurut Partai Politik di Kabupaten Jember, 2020**
Number of Local Representatives By Political Party in Jember Regency, 2020

Partai Politik Political Party	Anggota DPRD Local Representatives	Persentase Percentage
(1)	(2)	(3)
1. Partai Gerindra	7	14
2. Partai Kebangkitan Bangsa	8	16
3. PDI Perjuangan	7	14
4. Partai Keadilan Sejahtera	6	12
5. Partai Golongan Karya	2	4
6. Partai Nasdem	8	16
7. PERINDO	2	4
8. Partai Persatuan Pembangunan	5	10
9. Partai Demokrat	2	4
10. Partai Berkarya	1	2
11. Partai Amanat Nasional	2	4
Jumlah/Total	50	100

Sumber : Sekretariat DPRD Kabupaten Jember

Source : Local House of Representatives Secretary Regency Jember

Tabel
Table 2.2.2

Banyaknya Anggota DPRD Menurut Partai Politik dan Jenis Kelamin di Kabupaten Jember, 2020
Number of Local Representatives By Political Party and Sex in Jember Regency, 2020

Partai Politik Political Party	Laki-laki Male	Perempuan Female	Jumlah Total
(1)	(2)	(3)	(4)
1. Partai Gerindra	6	1	7
2. Partai Kebangkitan Bangsa	6	2	8
3. PDI Perjuangan	6	1	7
4. Partai Keadilan Sejahtera	5	1	6
5. Partai Golongan Karya	2	0	2
6. Partai Nasdem	7	1	8
7. PERINDO	1	1	2
8. Partai Persatuan Pembangunan	4	1	5
9. Partai Demokrat	2	0	2
10. Partai Berkarya	1	0	1
11. Partai Amanat Nasional	2	0	2
Jumlah/Total	42	8	50

Sumber : Sekretariat DPRD Kabupaten Jember

Source : Local House of Representatives Secretary Regency Jember

Tabel
Table 2.2.3

Banyaknya Anggota DPRD Menurut Partai Politik dan Tingkat Pendidikan di Kabupaten Jember, 2020
The Number of Local Representatives By Political Party and Educational Level in Jember Regency, 2020

Partai Politik Political Party	SLTP Junior High School	SMA Senior High School	DIII/Akademi DIII/Academy	S1/S2
(1)	(2)	(3)	(4)	(5)
1. Partai Gerindra	0	2	0	5
2. Partai Kebangkitan Bangsa	0	1	1	6
3. PDI Perjuangan	0	1	1	5
4. Partai Keadilan Sejahtera	0	3	0	3
5. Partai Golongan Karya	0	0	0	2
6. Partai Nasdem	0	5	0	3
7. PERINDO	0	0	0	2
8. Partai Persatuan Pembangunan	0	3	0	2
9. Partai Demokrat	0	0	0	2
10. Partai Berkarya	0	1	0	0
11. Partai Amanat Nasional	0	0	0	2
Jumlah/Total		16	2	32

Sumber : Sekretariat DPRD Kabupaten Jember

Source : Local House of Representatives Secretary Regency Jember

Tabel
Table 2.2.4

Perkembangan Banyaknya Produk DPRD Menurut Jenis Produk di Kabupaten Jember, 1998-2020
The Development Number of Representatives Products By Product Type in Jember Regency, 1998-2020

Tahun <i>Year</i>	Peraturan Daerah <i>Local Regulation</i>	Surat Keputusan <i>Decree</i>	Jumlah <i>Total</i>
(1)	(2)	(3)	(4)
1998	165	21	186
1999	1	24	25
2000	106	36	142
2001	30	16	46
2002	27	22	49
2003	38	33	71
2004	3	21	24
2005	24	22	46
2006	19	33	52
2007	14	23	37
2008	15	23	38
2009	2	22	24
2010	2	25	27
2011	2	25	27
2012	9	37	46
2013	3	23	26
2014	3	25	28
2015	11	24	35
2016	10	26	36
2017	4	35	39
2018	9	30	39
2019	2	27	29
2020	5	13	18

Sumber : Sekretariat DPRD Kabupaten Jember

Source : Local House of Representatives Secretary Regency Jember

Tabel
Table 2.2.5

Jumlah Kunjungan Kerja dan Pengaduan di DPRD Kabupaten Jember Menurut Bulan di Kabupaten Jember, Tahun 2020
Number of Official Visit and Complains in Local House of Representatives Regency of Jember By Months in Jember Regency, 2020

Bulan Month	Kunjungan Kerja Official Visit		Pengaduan Complain
	Komisi Commission	Perorangan Personal	
(1)	(2)	(3)	(4)
Januari / January	0	2	18
Pebruari / February	0	5	11
Maret / March	1	2	10
April / April	0	0	7
Mei / May	0	0	9
Juni / June	0	2	10
Juli / July	2	4	14
Agustus / August	6	1	12
September / September	15	2	12
Oktober / October	8	7	11
November / November	4	4	14
Desember / December	0	0	12
Jumlah / Total	36	29	140

Sumber : Sekretariat DPRD Kabupaten Jember

Source : Local House of Representatives Secretary Regency Jember

2.3 SUMBER DAYA MANUSIA HUMAN RESOURCES

Tabel 2.3.1 Jumlah Pegawai Negeri Sipil Menurut Jabatan dan Jenis Kelamin, Desember 2019 dan Desember 2020
Table 2.3.1 Number of Civil Servants by Occupation and Sex, Desember 2019 dan Desember 2020

Kecamatan Subdistrict	2019		Jumlah Total
	Laki-laki Male	Perempuan Female	
(1)	(2)	(3)	(4)
Fungsional Tertentu <i>Specific Functional</i>	5 057	3 215	8 272
Fungsional Umum <i>Staf General Functional</i>	1 267	3 022	4 289
Struktural/ <i>Structural</i>	401	149	550
Eselon V/5th Echelon	-	-	-
Eselon IV/4th Echelon	262	111	373
Eselon III/3rd Echelon	117	36	153
Eselon II/2nd Echelon	22	2	24
Eselon I/1st Echelon	-	-	-
Jumlah/Total	6 725	6 386	13 111

Lanjutan Tabel/*Continued Table 2.3.1*

Kecamatan <i>Subdistrict</i>	2020		Jumlah <i>Total</i>
	Laki-laki <i>Male</i>	Perempuan <i>Female</i>	
(1)	(5)	(6)	(7)
Fungsional Tertentu <i>Specific Functional</i>
Fungsional Umum <i>Staf General Functional</i>
Struktural/ <i>Structural</i>
Eselon V/5th Echelon
Eselon IV/4th Echelon
Eselon III/3rd Echelon
Eselon II/2nd Echelon
Eselon I/1st Echelon
Jumlah/<i>Total</i>

Catatan/Note: ...

Sumber : Badan Kepegawaian Daerah Kabupaten Jember

Source : Board of Regional Employee Of Jember Regency

Tabel
Table 2.3.2

Jumlah Pegawai Negeri Sipil Menurut Tingkat Pendidikan dan Jenis Kelamin Desember 2019 dan Desember 2020
Number of Civil Servants by Educational Level and Sex December 2019 and December 2020

Tingkat Pendidikan <i>Educational Level</i>	2019		
	Laki-laki <i>Male</i>	Perempuan <i>Female</i>	Jumlah <i>Total</i>
(1)	(2)	(3)	(4)
Sampai dengan SD <i>Up to Primary School</i>	426	13	439
SMP/Sederajat <i>General Vocational Junior High School</i>	499	-	499
SMA/Sederajat <i>General/Vocational Senior High School</i>	1 792	734	2 526
Diploma I, II/Akta I, II <i>Diploma I, II/Akta I, II</i>	266	310	576
Diploma III/Akta III/Sarjana Muda <i>Diploma III/Akta III/Bachelor</i>	306	870	1 176
Tingkat Sarjana/Doktor/Ph.D <i>University Graduates</i>	3 289	4 509	7 798
Jumlah/Total	6 578	6 436	13 014

Lanjutan Tabel/*Continued Table 2.3.2*

Tingkat Pendidikan <i>Educational Level</i>	2020		
	Laki-laki <i>Male</i>	Perempuan <i>Female</i>	Jumlah <i>Total</i>
(1)	(2)	(3)	(4)
Sampai dengan SD <i>Up to Primary School</i>
SMP/Sederajat <i>General Vocational Junior High School</i>
SMA/Sederajat <i>General/Vocational Senior High School</i>
Diploma I, II/Akta I, II <i>Diploma I, II/Akta I, II</i>
Diploma III/Akta III/Sarjana Muda <i>Diploma III/Akta III/Bachelor</i>
Tingkat Sarjana/Doktor/Ph.D <i>University Graduates</i>
Jumlah/Total

Catatan/Note: ...

Sumber : Badan Kepegawaian Daerah Kabupaten Jember

Source : Board of Regional Employee Of Jember Regency

Tabel
Table 2.3.3

Jumlah Pegawai Negeri Sipil Menurut Tingkat Kepangkatan dan Jenis Kelamin Desember 2019 dan Desember 2020
Number of Civil Servants by Hierarchy and Sex, December 2019 and December 2020

Pangkat/Golongan/Ruang <i>Hierarchy</i>	2019		
	Laki-laki <i>Male</i>	Perempuan <i>Female</i>	Jumlah <i>Total</i>
(1)	(2)	(3)	(4)
1. I/A (Juru Muda)	2	-	2
2. I/B (Juru Muda Tingkat I)	24	3	27
3. I/C (Juru)	304	10	314
4. I/D (Juru Tingkat I)	304	15	319
Golongan I/Range I	634	28	662
5. II/A (Pengatur Muda)	325	40	365
6. II/B (Pengatur Muda Tingkat I)	278	139	417
7. II/C (Pengatur)	858	608	1 466
8. II/D (Pengatur Tingkat I)	444	294	738
Golongan II/Range II	1 905	1 081	2 986
9. III/A (Penata Muda)	505	959	1 464
10. III/B (Penata Muda Tingkat I)	540	887	1 427
11. III/C (Penata)	381	376	757
12. III/D (Penata Tingkat I)	625	723	1 348
Golongan III/Range III	2 051	2 945	4 996
13. IV/A (Pembina)	778	681	1 459
14. IV/B (Pembina Tingkat I)	1 199	1 671	2 870
15. IV/C (Pembina Utama Muda)	67	63	130
16. IV/D (Pembina Utama Madya)	2	2	4
17. IV/E (Pembina Utama)	2	2	4
Golongan IV/Range IV	2 048	2 419	4 467
Jumlah/Total	6 638	6 473	13 111

Lanjutan Tabel/*Continued Table 2.3.3*

Pangkat/Golongan/Ruang <i>Hierarchy</i>	2020		
	Laki-laki <i>Male</i>	Perempuan <i>Female</i>	Jumlah <i>Total</i>
(1)	(5)	(6)	(7)
1. I/A (Juru Muda)
2. I/B (Juru Muda Tingkat I)
3. I/C (Juru)
4. I/D (Juru Tingkat I)
Golongan I/Range I
5. II/A (Pengatur Muda)
6. II/B (Pengatur Muda Tingkat I)
7. II/C (Pengatur)
8. II/D (Pengatur Tingkat I)
Golongan II/Range II
9. III/A (Penata Muda)
10. III/B (Penata Muda Tingkat I)
11. III/C (Penata)
12. III/D (Penata Tingkat I)
Golongan III/Range III
13. IV/A (Pembina)
14. IV/B (Pembina Tingkat I)
15. IV/C (Pembina Utama Muda)
16. IV/D (Pembina Utama Madya)
17. IV/E (Pembina Utama)
Golongan IV/Range IV
Jumlah/Total			

Catatan/Note: ...

Sumber : Badan Kepegawaian Daerah Kabupaten Jember

Source : Board of Regional Employee Of Jember Regency

2.4 KEUANGAN DAERAH LOCAL FINANCE

Tabel 2.4.1 Target dan Realisasi Pendapatan Asli Daerah (PAD) di Kabupaten Jember, 2020
Table 2.4.1 The Target and Realization of Local Genuine Income (PAD) in Jember Regency, 2020

Uraian Description	Target Target (Rp)	Realisasi Realization (Rp)	%
(1)	(2)	(3)	(4)
I. Pendapatan Daerah
I.1 Pendapatan Asli Daerah (PAD)
I.1.1 Pajak Daerah
1. Pj. Hotel
2. Pj. Restoran
3. Pj. Hiburan
4. Pj. Reklame
5. Pj. Penerangan Jalan
6. Pj. Parkir
7. Pj. Air Bawah Tanah
8. Pj. Mineral Bukan Logam dan Batuan
9. Pj. Bumi dan Bangunan (PBB)
10. Pj. Bea Perolehan Hak Atas Tanah dan Bangunan (BPHTB)

1.1.2 Retribusi Daerah
1. Ret. Pelayanan Kesehatan
2. Ret. Pelayanan Persampahan / Kebersihan
3. Ret. Pengangkutan Sampah dari Sumbernya/Lokasi pembuangan
4. Ret. Sewa Tanah dan Bangunan Kantor
5. Ret. Pelayanan Pemakaman dan Pengabuan Mayat
6. Ret. Parkir berlangganan

Lanjutan Tabel/*Continued Table 2.4.1*

Uraian Description	Target Target (Rp)	Realisasi Realization (Rp)	%
(1)	(5)	(6)	(7)
7. Ret. Pelayanan Pasar
8. Ret. Pengujian Kendaraan bermotor
9. Ret Pemeriksaan Alat Pemadam Kebakaran
10. Ret. Penyedotan dan Penyediaan Kakus
11. Ret. Pengendalian Menara Telekomunikasi
12. Ret. Sewa Rumah Dinas Guru
13. Ret. Pemakaian Kekayaan Daerah
14. Ret. Ruangan/Kios Bandara
15. Ret Pasar Grosir/Pertokoan
16. Ret Terminal
17. Ret. Khusus Tempat Parkir
18. Ret Tempat Penginapan / Villa Pesanggrahan
19. Ret. RPH
20. Ret. Tempat Rekreasi dan Olahraga
21. Sewa GOR, Lap. Tenis PKPSO dan Stadion se-Kab. Jember
22. Ret. IMB
23. Ret. Pendirian Menara Telekomunikasi
24. Ret. Ijin Gangguan
25. Retribusi ijin Trayek
26. Retribusi Ijin Usaha Perikanan kepada Orang Pribadi
27. Ret. Penggunaan Ruas Jalan Tertentu (Rumija)

Lanjutan Tabel/Continued Table 2.4.1

Uraian Description	Target Target (Rp)	Realisasi Realization (Rp)	%
(1)	(8)	(9)	(10)
1.1.3 Hasil Pengelolaan Kekayaan Daerah yang Dipisahkan
1. PDAM
2. PT. Bank Jatim (Deviden)

1.1.4 Lain-lain pendapatan
1. Penjualan Kendaraan Dinas Roda Empat
2. Penjualan Hasil Pertanian
3. Penjualan Hasil perkebunan
4. Penjualan Hasil Peternakan
5. Penjualan Hasil Perikanan
6. Penjualan Hasil Lelang Barang Bekas Bongkar
7. Pelepasan Hak Atas Tanah
8. Jasa Giro Kas Daerah
9. Bunga Deposito pada Bank Jatim
10. Penerimaan Lain-lain
11. Pendapatan dari Pengembalian
12. Penerimaan Lain-lain PAD
13. Dana Kapitasi JKN
14. Pendapatan Badan Layanan Umum (BLUD)

1.2 Dana Perimbangan

1.2.1 Bagi Hasil Pajak & Bagi Hasil Bukan Pajak

Lanjutan Tabel/*Continued Table 2.4.1*

Uraian Description	Target Target (Rp)	Realisasi Realization (Rp)	%
(1)	(11)	(12)	(13)
1.2.1.1 Bagi Hasil Pajak
1. Penghasilan Orang Pribadi
2. Bumi dan Bangunan Sektor Perkebunan
3. Bumi dan Bangunan Sektor Perhutanan
4. Bagi Hasil Cukai Hasil Tembakau
5. Bagi Hasil dari Pajak Bumi dan Bangunan

1.2.1.2. Bagi Hasil Bukan Pajak/SDA
1. Bagi Hasil dari Pertambangan Minyak Bumi
2. Bagi Hasil dari Pertambangan Gas Bumi
3. Bagi Hasil dari Pertambangan Panas Bumi
4. Bagi Hasil dari Dumber Daya Mineral dan Batubara
5. Bagi Hasil dari Sumber Daya Alam Perikanan
6. Bagi Hasil Sumber Daya Alam Kehutanan

1.2.2 Dana Alokasi Umum (DAU)

1.2.3 Dana Alokasi Khusus (DAK)

1.3 LAIN-LAIN PENDAPATAN DAERAH YANG SAH
1.3.1 Pendapatan Hibah Dari Pemerintah

Lanjutan Tabel/Continued Table 2.4.1

Uraian Description	Target Target (Rp)	Realisasi Realization (Rp)	%
(1)	(14)	(15)	(16)
1.3.2 Dana Bagi Hasil Pajak dari Provinsi
1. Bagi Hasil Pajak Kendaraan Bermotor (PKB)
2. Bagi Hasil Bea Balik Nama Kendaraan Bermotor (BBNKB)
3. Bagi Hasil Pajak Bahan Bakar Kendaraan Diatas *) dihapus
4. Bagi Hasil Pajak Bahan Bakar Kendaraan Bermotor (PBBKB)
5. Pajak Rokok
6. Pajak Air Permukaan
1.3.3 Dana Penyesuaian dan Otonomi Khusus
1. Pendapatan DP Tamb. Penghasilan Guru PNS
2. Pendapatan Tunjangan Profesi Guru PNSD
3. Dana Desa (APBN)
4. Dana Proyek Pemda dan Desentralisasi
1.3.4 Bantuan Keuangan dari Provinsi Pemda Lainnya
1. Bantuan Keuangan dari Provinsi/Pemda Lainnya
1.3.5 Dana Darurat Hasil Retribusi Penjualan Kayu Jati

Sumber : Badan Pengelolaan Keuangan dan Aset Daerah Pemerintah Kabupaten Jember

Source : Financial Management Agency and Regional Assets of the District Government of Jember

Tabel
Table 2.4.2

**Rencana dan Realisasi Anggaran Belanja Daerah di Kabupaten Jember
(Triliun Rupiah), 2020**
**The Plan and Realization of The Budget Expenditures of Regency
Government in Jember Regency (Trilyun Rupiahs) , 2020**

Uraian Pendapatan Income Description	Rencana Plan (Rp)	Realisasi Realization (Rp)	%
(1)	(2)	(3)	(4)
BELANJA
A. BELANJA TIDAK LANGSUNG
1. Belanja Pegawai
2. Belanja Hibah
3. Belanja Bantuan Sosial
4. Belanja Bagi Hasil Kepada Provinsi / Kota / Kabupaten Pemerintahan Desa
5. Belanja Bantuan Keuangan Kepada Kota/ Kabupaten/ Provinsi Pemerintahan Desa
6. Belanja Tidak Terduga
B. BELANJA LANGSUNG
1. Belanja Pegawai
2. Belanja Barang dan Jasa
3. Belanja Modal
Surplus / Defisit
PENERIMAAN PEMBIAYAAN DAERAH
1. Bagian Sisa Lebih perhitungan Anggaran Tahun Sebelumnya
2. Penerimaan Kembali Penerimaan Pinjaman
PENGELUARAN PEMBIAYAAN DAERAH
1. Penyertaan Modal (Investasi) Pemerintah Daerah
PEMBIAYAAN NETTO
SISA LEBIH/KURANG PEMBIAYAAN TAHUN BERKENAAN

Sumber : Badan Perencanaan dan Pembangunan Kabupaten Jember
Source : Planning and Developing Agency Regency of Jember

Tabel
Table 2.4.3

Jumlah Pendapatan/Pajak PKB dan BBNKB (rupiah) Menurut Bulan di Kabupaten Jember, 2020
The Total Amount of Income/PKB and BBNKB Taxes (rupiah) By Month in Jember Regency, 2020

Bulan Month	P K B	BBNKB	Jumlah Total
(1)	(2)	(3)	(4)
Januari / January	17 712 739 650	10 767 830 500	28 480 570 150
Pebruari / February	15 523 748 850	11 920 256 500	27 444 005 350
Maret / March	16 103 331 650	12 937 330 000	29 040 661 650
April / April	12 248 746 200	9 448 114 000	21 696 860 200
Mei / May	12 997 430 550	4 906 891 400	17 904 321 950
Juni / June	16 261 593 250	5 536 215 000	21 797 808 250
Juli / July	16 554 128 350	6 405 834 400	22 959 962 750
Agustus / August	15 388 463 640	5 167 231 500	20 555 695 140
September / September	18 685 226 750	6 413 195 000	25 098 421 750
Oktober / October	19 037 846 500	5 823 777 500	24 861 624 000
November / November	24 463 084 400	6 995 886 500	31 458 970 900
Desember / December	20 969 738 450	8 831 115 200	29 800 853 650
Jumlah / Total	205 946 078 240	95 153 677 500	301 099 755 740


Sumber : UPT. BPD Kabupaten Jember
Source : UPT. BKD of Jember Regency

2020

Penduduk dan Ketenagakerjaan

Population and Employment

03



Jumlah Penduduk Kabupaten Jember 2.536.729 Jiwa

Number Of Population Kabupaten Jember 2.536.729 inhabitants

PENJELASAN TEKNIS

TECHNICAL NOTES

1. Sebagian besar data yang tersaji pada bab ini adalah hasil olahan dari kegiatan survei dan sensus yang dilaksanakan oleh BPS Kabupaten Jember. Sebagian lainnya diperoleh dari Dinas Tenaga Kerja dan Transmigrasi Kabupaten Jember.
2. Data Sensus Penduduk (SP) diperoleh dengan cara sensus, yaitu mendata langsung setiap jiwa penduduk secara lengkap di wilayah Indonesia yang dilakukan sepuluh tahun sekali. Salah satu maksud diselenggarakannya SP adalah untuk menghitung secara tepat jumlah penduduk dan memantau laju pertumbuhannya.
3. Data penduduk berdasarkan hasil proyeksi penduduk tahun 2010 – 2020 dengan menggunakan data dasar hasil Sensus Penduduk tahun 2010 (SP2010). Data SP2010 ini menggambarkan
4. keadaan penduduk. Karena Sensus diadakan setiap sepuluh tahun sekali maka data penduduk rinci seperti SP tidak memungkinkan untuk dibuatkan.
5. Masing-masing maksud dan cara mendapatkan data tersebut tentu saja mengandung kelebihan dan kekurangannya. Data sensus yang didapat dengan cara pendataan

1. *Most of data presented in this chapter is the result of survey conducted by Central Statistics Bureau Statistics of Jember Regency. The others are obtained from Labor Force and Transmigration Service of Jember Regency.*
2. *The data of census (SP) is obtained from collecting data of citizens completely. One of goals of census is to collect accurate data of population and watch the growth rate. Something to note is that the data represents the condition of June 30th 2010.*
3. *The data from Statistics of Jember Regency is the result of census 2010. The data of result of census 2010 in this publishment is aimed to give comparison with other related data of*
4. *demography. As the extra data, the presentation of population data will not continue every year in this annual publishment since the census is conducted only every ten years.*
5. *Every way and method used is of course has its own superiority and defect. The census data obtained form collecting complete data is seen as the most accurate. But census is not conducted annually so that it is obtained only every ten*

yang lengkap diyakini paling akurat. Namun sensus tidak dilakukan setiap tahun. Sehingga data ini hanya tersedia setiap sepuluh tahun sekali.

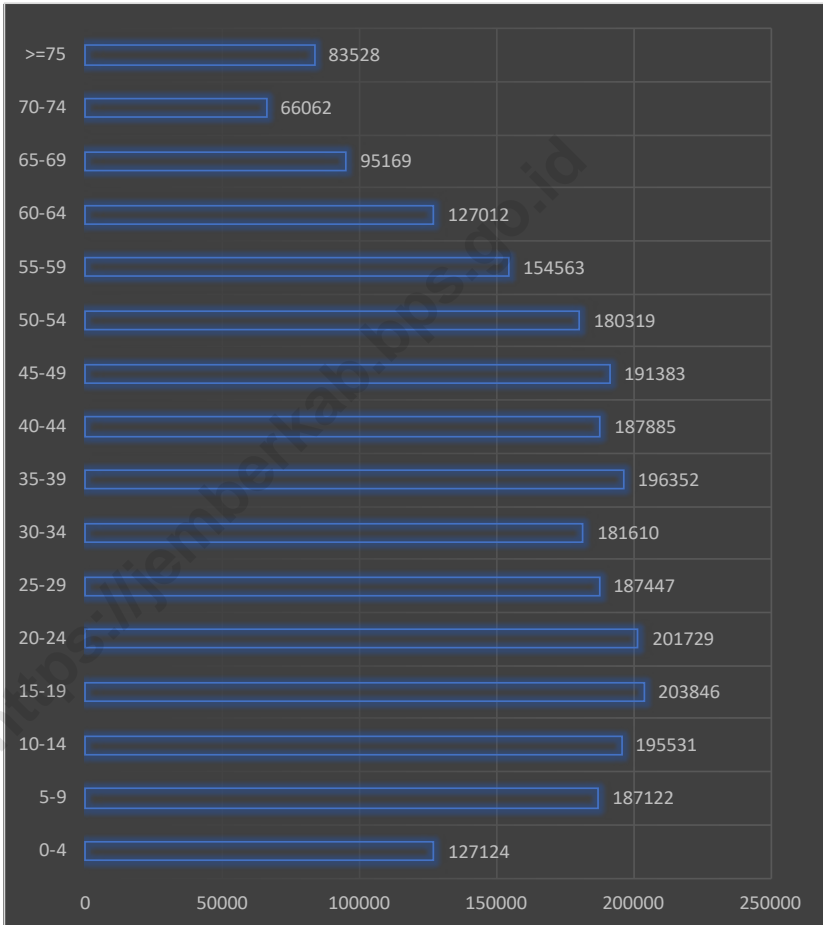
6. Bab ini juga menyajikan data ketenagakerjaan hasil Survey Angkatan Kerja Nasional (SAKERNAS) tahun 2016 dan beberapa data yang diperoleh dari Dinas Tenaga Kerja dan Transmigrasi Kabupaten Jember berupa data penyaluran tenaga kerja ke beberapa negara tujuan yang terdaftar pada Dinas Tenaga Kerja lengkap dengan profil tenaga kerjanya serta kebutuhan hidup minimum penduduk Kabupaten Jember.
7. Pada bagian akhir bab ini disajikan data tentang transmigrasi dari Kabupaten Jember ke beberapa provinsi lain di luar Jawa. Meliputi banyaknya kepala keluarga dan jiwa yang berangkat transmigrasi dan tujuannya, asal kecamatan tempat berangkat dan bulan melaksanakan.

years.

6. *This chapter presents the data of manpower affairs from the result of national Labor Force Survey (SAKERNAS) 2016 and which is obtained from Labor Force and Transmigration Service of Jember Regency in the form of data of labor force channeling to some destination countries registered in Labor Force Service completed with minimum life necessary of people in Jember Regency by type of necessary and month.*
7. *In the end of this chapter presented is the data of transmigration from Jember Regency to some provinces outside Java. This data includes the number of family and member who transmigrate and destination, original subdistrict and month of transmigration.*

Gambar 3.1
Figures

Jumlah Penduduk Menurut Kelompok Umur di Kabupaten Jember, 2020
Total Population by Age Group in Jember Regency, 2020

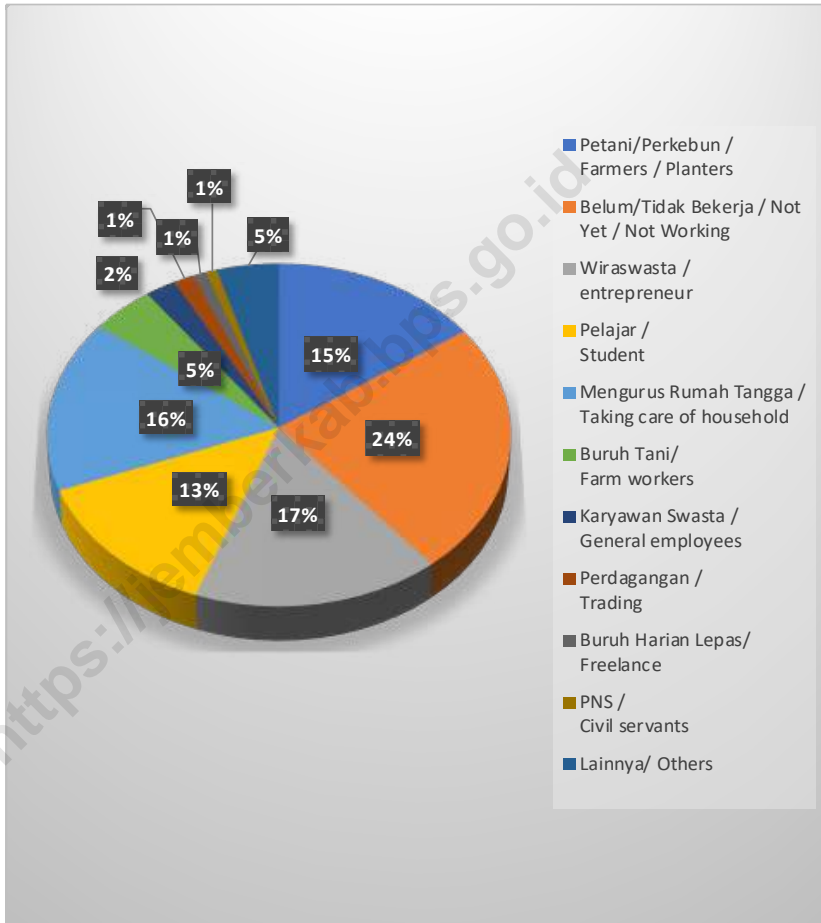


Sumber/Source : Dinas Kependudukan dan Pencacatan Sipil Kab. Jember/ Population and Civil Records Service of Jember Regency

Gambar 3.2
Figures

Jumlah Penduduk Menurut Pekerjaan di Kabupaten Jember, 2020

Total Population by Occupation in Jember Regency 2020



Sumber/Source : Dinas Kependudukan dan Pencacatan Sipil Kab. Jember/ Population and Civil Records Service of Jember Regency

Tabel 3.1.1
Table

Penduduk, Laju Pertumbuhan Penduduk, Distribusi Persentase Penduduk, Kepadatan Penduduk, Rasio Jenis Kelamin Penduduk Menurut Kecamatan, 2020
Population, Population Growth Rate, Percentage Distribution of Population, Population Density, and Population Sex Ratio by Subdistrict, 2020

Kecamatan Subdistrict	Laki-laki Male	Perempuan Female	Penduduk (ribu) Population (thousand)	Laju Pertumbuhan Penduduk per Tahun Annual Population Growth Rate (%)
(1)	(2)	(3)	(4)	(5)
Kencong	35 605	35 825	71 430	...
Gumuk Mas	44 115	43 609	87 724	...
Puger	62 577	61 186	123 763	...
Wuluhan	63 107	60 892	123 999	...
Ambulu	58 750	57 611	116 361	...
Tempurejo	39 587	39 339	78 926	...
Silo	53 977	54 173	108 150	...
Mayang	25 271	25 700	50 971	...
Mumbulsari	33 924	34 085	68 009	...
Jenggawah	44 121	43 561	87 682	...
Ajung	41 210	40 836	82 046	...
Rambipuji	43 322	43 512	86 834	...
Balung	40 758	40 922	81 680	...
Umbulsari	39 159	39 086	78 245	...
Semboro	24 451	24 619	49 070	...
Jombang	27 903	27 650	55 553	...
Sumberbaru	57 044	58 226	115 270	...
Tanggul	46 235	46 822	93 057	...
Bangsalsari	61 944	62 320	124 264	...
Panti	32 160	32 924	65 084	...
Sukorambi	20 375	20 786	41 161	...
Arjasa	20 558	20 737	41 295	...
Pakusari	22 145	22 914	45 059	...
Kalisat	38 818	39 610	78 428	...
Ledokombo	33 670	34 523	68 193	...
Sumberjambe	30 972	31 663	62 635	...
Sukowono	29 625	30 692	60 317	...
Jelbuk	16 056	16 283	32 339	...
Kaliwates	62 097	63 758	125 855	...
Sumbersari	65 735	67 067	132 802	...
Patrang	49 697	50 830	100 527	...
Kabupaten Jember	1 264 968	1 271 761	2 536 729	...

Lanjutan Tabel/Continued Table 3.1.1

Kecamatan Subdistrict	Persentase Penduduk Percentage of Total Population	Kepadatan Penduduk per km ² Population Density per sq.km	Rasio Jenis Kelamin Population Sex Ratio
(1)	(4)	(5)	(6)
Kencong	2,82%	...	99,4
Gumuk Mas	3,46%	...	101,2
Puger	4,88%	...	102,3
Wuluhan	4,89%	...	103,6
Ambulu	4,59%	...	102,0
Tempurejo	3,11%	...	100,6
Silo	4,26%	...	99,6
Mayang	2,01%	...	98,3
Mumbulsari	2,68%	...	99,5
Jenggawah	3,46%	...	101,3
Ajung	3,23%	...	100,9
Rambipuji	3,42%	...	99,6
Balung	3,22%	...	99,6
Umbulsari	3,08%	...	100,2
Semboro	1,93%	...	99,3
Jombang	2,19%	...	100,9
Sumberbaru	4,54%	...	98,0
Tanggul	3,67%	...	98,7
Bangsalsari	4,90%	...	99,4
Panti	2,57%	...	97,7
Sukorambi	1,62%	...	98,0
Arjasa	1,63%	...	99,1
Pakusari	1,78%	...	96,6
Kalisat	3,09%	...	98,0
Ledokombo	2,69%	...	97,5
Sumberjambe	2,47%	...	97,8
Sukowono	2,38%	...	96,5
Jelbuk	1,27%	...	98,6
Kaliwates	4,96%	...	97,4
Sumbersari	5,24%	...	98,0
Patrang	3,96%	...	97,8
Kabupaten Jember	100%	...	99,46

Sumber : Hasil SP2020 (September)

Source : The Result of The 2020 Population Census (September)

Tabel
Table 3.1.2

Jumlah Penduduk Menurut Kelompok Umur dan Jenis Kelamin di Kabupaten Jember, 2020
Population by Age Groups and Sex in Jember Regency, 2020

Kelompok Umur Age Groups	Jenis Kelamin/Sex		
	Laki-Laki Male	Perempuan Female	Jumlah Total
(1)	(2)	(3)	(4)
0–4	81 820	78 442	160 262
5–9	93 003	89 368	182 371
10–14	95 840	90 688	186 528
15–19	101 360	95 973	197 333
20–24	101 478	98 104	199 582
25–29	103 689	100 329	204 018
30–34	100 162	99 370	199 532
35–39	93 477	94 073	187 550
40–44	90 334	96 315	186 649
45–49	88 576	93 100	181 676
50–54	82 252	85 199	167 451
55–59	70 755	72 951	143 706
60–64	57 134	59 956	117 090
65–69	45 682	47 816	93 498
70–74	32 170	33 571	65 741
75+	27 236	36 506	63 742
Kabupaten Jember	1 264 968	1 271 761	2 536 729

Sumber : Hasil Perapihan Umur dari Data Administratif dan SP2020 (September)

Source : The Result of Smoothing Single Year of Age from Administrative Data and The 2020 Population Census (September)

Tabel
Table 3.1.3

Jumlah Penduduk Menurut Tempat Lahir di Kabupaten Jember, 2020
Total Population by Place of Birth in Jember Regency, 2020

Kecamatan Subdistrict	Jember	Banyuwangi	Lumajang	Bondowoso
(1)	(2)	(3)	(4)	(5)
Kencong	51 652	307	1 385	32
Gumuk Mas	67 547	352	1 148	83
Puger	108 557	216	1 461	95
Wuluhan	84 155	375	435	79
Ambulu	76 105	427	429	101
Tempurejo	86 955	386	744	106
Silo	46 590	328	434	43
Mayang	119 272	589	575	136
Mumbulsari	120 655	508	319	163
Jenggawah	80 695	518	340	167
Ajung	121 273	832	309	93
Rambipuji	111 806	989	356	142
Balung	82 997	668	342	209
Umbulsari	65 380	304	114	70
Semboro	39 591	243	115	89
Jombang	86 569	422	131	172
Sumberbaru	80 846	463	171	185
Tanggul	77 704	468	122	79
Bangsalsari	100 277	3 695	1 583	1 550
Panti	89 002	2 123	790	1 096
Sukorambi	107 965	3 811	1 239	1 512
Arjasa	40 295	228	84	277
Pakusari	66 886	248	61	94
Kalisat	44 506	283	61	166
Ledokombo	31 827	79	21	654
Sumberjambe	50 865	379	58	116
Sukowono	77 349	596	133	476
Jelbuk	67 926	577	61	223
Kaliwates	58 964	308	80	1 285
Sumbersari	104 263	1 206	86	203
Patrang	61 463	326	26	705
Kabupaten Jember	2 409 937	22 254	13 213	10 401

Lanjutan Tabel/*Continued Table* 3.1.3

Kecamatan Subdistrict	Surabaya	Malang	Probolinggo	Kediri
(1)	(6)	(7)	(8)	(9)
Kencong	236	211	132	107
Gumuk Mas	235	259	134	130
Puger	155	160	335	85
Wuluhan	148	159	94	104
Ambulu	188	226	123	142
Tempurejo	265	279	254	127
Silo	245	199	138	104
Mayang	207	214	193	83
Mumbulsari	175	201	221	78
Jenggawah	171	215	180	91
Ajung	211	235	127	146
Rambipuji	288	332	124	209
Balung	264	276	183	120
Umbulsari	74	87	64	45
Semoro	66	98	55	41
Jombang	105	115	59	54
Sumberbaru	94	114	70	66
Tanggul	113	95	45	63
Bangsalsari	2 017	1 647	656	591
Panti	775	812	371	319
Sukorambi	1 504	1 564	601	727
Arjasa	70	78	47	30
Pakusari	39	45	29	17
Kalisat	45	63	45	34
Ledokombo	10	17	16	10
Sumberjambe	39	36	49	31
Sukowono	148	97	63	49
Jelbuk	32	61	53	20
Kaliwates	43	77	47	17
Sumbersari	68	126	59	41
Patrang	22	31	22	15
Kabupaten Jember	8 052	8 129	4 589	3 696

Lanjutan Tabel/Continued Table 3.1.3

Kecamatan Subdistrict	Situbondo	Lain-lain	Jumlah Total
(1)	(10)	(11)	(12)
Kencong	22	2 037	56 121
Gumuk Mas	51	2 510	72 449
Puger	38	2 161	113 263
Wuluhan	52	1 953	87 554
Ambulu	47	2 543	80 331
Tempurejo	83	3 351	92 550
Silo	44	2 469	50 594
Mayang	115	2 484	123 868
Mumbulsari	99	2 450	124 869
Jenggawah	92	2 320	84 789
Ajung	53	3 316	126 595
Rambipuji	100	4 674	119 020
Balung	116	2 728	87 903
Umbulsari	48	1 217	67 403
Semboro	63	913	41 274
Jombang	59	1 775	89 461
Sumberbaru	97	1 551	83 657
Tanggul	46	1 840	80 575
Bangsalsari	778	12 509	125 303
Panti	500	6 449	102 237
Sukorambi	807	12 581	132 311
Arjasa	91	746	41 946
Pakusari	45	876	68 340
Kalisat	69	787	46 059
Ledokombo	28	261	32 923
Sumberjambe	48	732	52 353
Sukowono	138	1 532	80 581
Jelbuk	56	893	69 902
Kaliwates	134	754	61 709
Sumbersari	70	1 509	107 631
Patrang	64	437	63 111
Kabupaten Jember	4 053	82 358	2 566 682

Sumber : Dinas Kependudukan dan Pencatatan Sipil Kabupaten Jember

Source : Department of Population and Civil Registration of Jember Regency

Tabel
Table 3.1.4

Jumlah Penduduk Menurut Keluarga dan Rata-rata Anggota Keluarga di Kabupaten Jember, 2020
Total Population by Family and Average Family Members in Jember Regency, 2020

Kecamatan Subdistrict	Keluarga Family	Anggota Keluarga Family Members	Rata-rata Average
(1)			
Kencong	18 476	56 121	3,04
Gumuk Mas	24 365	72 449	2,97
Puger	35 691	113 263	3,17
Wuluhan	28 910	87 554	3,03
Ambulu	26 744	80 331	3,00
Tempurejo	29 789	92 550	3,11
Silo	16 974	50 594	2,98
Mayang	40 353	123 868	3,07
Mumbulsari	41 904	124 869	2,98
Jenggawah	27 826	84 789	3,05
Ajung	41 312	126 595	3,06
Rambipuji	39 227	119 020	3,03
Balung	28 473	87 903	3,09
Umbulsari	22 598	67 403	2,98
Semboro	13 457	41 274	3,07
Jombang	29 546	89 461	3,03
Sumberbaru	27 788	83 657	3,01
Tanggul	27 248	80 575	2,96
Bangsalsari	38 894	125 303	3,22
Panti	32 547	102 237	3,14
Sukorambi	41 463	132 311	3,19
Arjasa	14 902	41 946	2,81
Pakusari	23 499	68 340	2,91
Kalisat	16 446	46 059	2,80
Ledokombo	12 178	32 923	2,70
Sumberjambe	18 632	52 353	2,81
Sukowono	28 459	80 581	2,83
Jelbuk	25 460	69 902	2,75
Kaliwates	22 296	61 709	2,77
Sumbersari	37 124	107 631	2,90
Patrang	23 095	63 111	2,73
Kabupaten Jember	855 676	2 566 682	3,00

Sumber : Dinas Kependudukan dan Pencatatan Sipil Kabupaten Jember
Source : Department of Population and Civil Registration of Jember Regency

Tabel 3.1.5 **Jumlah Penduduk Menurut Kelompok Umur di Kabupaten Jember, 2020**
Table 3.1.5 **Total Population by Age Group in Jember Regency, 2020**

Kecamatan Subdistrict	0-4	5-9	10-14	15-19	20-24
(1)	(2)	(3)	(4)	(5)	(6)
Kencong	2 567	3 876	4 079	4 392	4 276
Gumuk Mas	3 185	4 833	5 105	5 642	5 369
Puger	5 567	9 123	9 407	9 551	9 263
Wuluhan	3 773	6 182	6 488	6 792	6 530
Ambulu	3 901	5 471	6 020	6 058	5 967
Tempurejo	4 570	6 811	7 295	7 508	7 609
Silo	2 499	3 623	3 870	3 730	3 656
Mayang	5 369	8 933	9 471	9 996	9 891
Mumbulsari	5 977	9 184	9 749	9 807	9 899
Jenggawah	4 028	5 971	6 276	6 629	6 527
Ajung	5 607	8 798	9 263	9 909	10 198
Rambipuji	5 533	8 385	8 609	9 182	9 099
Balung	4 303	6 419	6 604	7 115	7 157
Umbulsari	3 264	4 934	5 070	5 427	5 218
Semboro	2 197	2 904	3 198	3 381	3 254
Jombang	4 224	6 621	6 793	7 310	7 605
Sumberbaru	4 586	6 303	6 470	6 600	6 800
Tanggul	3 924	6 139	6 333	6 345	6 178
Bangsalsari	7 242	9 781	10 109	10 164	9 516
Panti	5 596	7 731	7 765	8 139	7 806
Sukorambi	7 820	10 101	10 271	10 446	10 531
Arjasa	2 157	3 002	3 111	3 324	3 417
Pakusari	3 489	4 996	5 185	5 480	5 850
Kalisat	2 435	3 355	3 458	3 551	3 569
Ledokombo	1 565	2 276	2 498	2 570	2 494
Sumberjambe	2 582	3 643	3 814	4 134	4 063
Sukowono	4 355	5 784	6 106	6 552	6 271
Jelbuk	3 552	5 002	5 383	5 467	5 387
Kaliwates	3 242	4 294	4 348	4 688	4 628
Sumbersari	4 956	8 192	8 648	8 920	8 800
Patrang	3 059	4 455	4 735	5 037	4 901
Kabupaten Jember	127 124	187 122	195 531	203 846	201 729

Lanjutan Tabel/*Continued Table* 3.1.5

Kecamatan Subdistrict	25-29	30-34	35-39	40-44
(1)	(7)	(8)	(9)	(10)
Kencong	3 850	3 641	4 137	4 108
Gumuk Mas	5 084	4 581	5 390	5 394
Puger	8 406	8 519	8 800	8 282
Wuluhan	6 416	6 192	7 103	6 685
Ambulu	5 588	5 236	6 149	6 024
Tempurejo	6 714	6 485	6 971	6 810
Silo	3 433	3 383	3 858	3 631
Mayang	9 178	8 813	9 870	9 393
Mumbulsari	9 194	9 025	9 518	9 514
Jenggawah	6 070	5 719	6 369	6 029
Ajung	9 238	8 892	9 746	9 354
Rambipuji	8 586	8 100	9 109	8 973
Balung	6 418	5 951	6 604	6 303
Umbulsari	4 762	4 719	5 105	4 699
Semboro	2 993	3 072	3 171	3 112
Jombang	6 912	6 402	6 696	6 517
Sumberbaru	6 623	6 183	6 342	5 892
Tanggul	5 772	5 703	6 433	5 983
Bangsalsari	8 841	8 988	9 826	9 419
Panti	7 479	7 345	7 916	7 377
Sukorambi	10 570	9 899	9 988	8 990
Arjasa	3 154	3 188	3 275	3 129
Pakusari	5 251	5 061	4 863	4 591
Kalisat	3 329	3 294	3 436	3 216
Ledokombo	2 438	2 384	2 594	2 413
Sumberjambe	3 892	3 623	3 803	3 677
Sukowono	5 808	5 476	5 949	5 817
Jelbuk	5 008	4 873	5 252	5 035
Kaliwates	4 166	4 375	4 777	4 433
Sumbersari	7 835	7 936	8 347	8 458
Patrang	4 439	4 552	4 955	4 627
Kabupaten Jember	187 447	181 610	196 352	187 885

Lanjutan Tabel/Continued Table 3.1.5

Kecamatan Subdistrict	45-49	50-54	55-59	60-64
(1)	(11)	(12)	(13)	(14)
Kencong	4 538	4 262	3 678	3 134
Gumuk Mas	5 916	5 587	4 957	4 074
Puger	8 079	7 708	6 286	5 169
Wuluhan	7 097	6 712	5 658	4 464
Ambulu	6 415	6 195	5 195	4 021
Tempurejo	6 883	6 377	5 515	4 460
Silo	3 814	3 554	3 248	2 752
Mayang	9 754	8 866	7 695	5 982
Mumbulsari	9 376	8 801	7 564	6 078
Jenggawah	6 294	6 021	5 510	4 488
Ajung	10 077	9 244	8 086	6 373
Rambipuji	9 515	8 896	7 649	5 766
Balung	6 641	6 141	5 287	4 467
Umbulsari	4 857	4 551	4 009	3 513
Semboro	3 060	2 816	2 356	2 099
Jombang	6 782	6 199	5 204	4 152
Sumberbaru	5 898	5 773	4 708	3 940
Tanggul	6 085	5 502	4 864	3 988
Bangsalsari	8 954	8 444	6 998	5 751
Panti	7 172	6 895	5 762	5 028
Sukorambi	9 078	9 009	7 618	6 321
Arjasa	2 903	2 834	2 491	2 127
Pakusari	4 739	4 558	4 059	3 472
Kalisat	3 306	3 235	2 698	2 339
Ledokombo	2 419	2 262	1 862	1 658
Sumberjambe	3 660	3 546	3 212	2 818
Sukowono	5 522	5 316	4 666	3 921
Jelbuk	5 090	4 624	4 171	3 521
Kaliwates	4 538	4 187	3 706	3 216
Sumbersari	8 309	7 694	6 176	4 846
Patrang	4 612	4 510	3 675	3 074
Kabupaten Jember	191 383	180 319	154 563	127 012

Lanjutan Tabel/*Continued Table* 3.1.5

Kecamatan <i>Subdistrict</i>	65-69	70-74	>=75	Jumlah <i>Total</i>
(1)	(15)	(16)	(17)	(18)
Kencong	2 214	1 569	1 800	56 121
Gumuk Mas	2 986	1 883	2 463	72 449
Puger	3 586	2 432	3 085	113 263
Wuluhan	3 152	2 078	2 232	87 554
Ambulu	3 051	2 144	2 896	80 331
Tempurejo	3 413	2 292	2 837	92 550
Silo	2 002	1 449	2 092	50 594
Mayang	4 400	2 987	3 270	123 868
Mumbulsari	4 557	3 017	3 609	124 869
Jenggawah	3 279	2 352	3 227	84 789
Ajung	4 767	3 265	3 778	126 595
Rambipuji	4 748	2 993	3 877	119 020
Balung	3 278	2 339	2 876	87 903
Umbulsari	2 618	1 908	2 749	67 403
Semboro	1 399	1 010	1 252	41 274
Jombang	3 308	2 254	2 482	89 461
Sumberbaru	2 979	2 133	2 427	83 657
Tanggul	2 993	1 927	2 406	80 575
Bangsalsari	4 380	2 954	3 936	125 303
Panti	3 881	2 673	3 672	102 237
Sukorambi	4 605	3 086	3 978	132 311
Arjasa	1 497	984	1 353	41 946
Pakusari	2 679	1 817	2 250	68 340
Kalisat	1 761	1 322	1 755	46 059
Ledokombo	1 292	955	1 243	32 923
Sumberjambe	2 202	1 654	2 030	52 353
Sukowono	3 094	2 468	3 476	80 581
Jelbuk	2 716	1 964	2 857	69 902
Kaliwates	2 503	1 920	2 688	61 709
Sumbersari	3 523	2 406	2 585	107 631
Patrang	2 306	1 827	2 347	63 111
Kabupaten Jember	95 169	66 062	83 528	2 566 682

Sumber : Dinas Kependudukan dan Pencatatan Sipil Kabupaten Jember

Source : *Department of Population and Civil Registration of Jember Regency*

Tabel
Table 3.1.6

Jumlah Penduduk Menurut Status Hubungan Dalam Keluarga di Kabupaten Jember, 2020
Total Population According to Family Relationship Status in Jember Regency, 2020

Kecamatan Subdistrict	"Kepala Keluarga Head of family"	Suami Husband	Istri Wife	Anak Child
(1)	(2)	(3)	(4)	(5)
Kencong	18 476	7	13 475	20 343
Gumuk Mas	24 365	0	18 254	26 042
Puger	35 691	3	26 713	43 626
Wuluhan	28 910	6	21 570	31 424
Ambulu	26 744	6	20 225	29 272
Tempurejo	29 789	6	21 793	34 498
Silo	16 974	0	12 321	18 714
Mayang	40 353	4	30 186	45 706
Mumbulsari	41 904	4	30 940	44 903
Jenggawah	27 825	2	20 623	30 945
Ajung	41 312	5	30 942	46 719
Rambipuji	39 227	6	29 244	44 366
Balung	28 473	4	21 015	32 787
Umbulsari	22 598	3	17 171	24 330
Semboro	13 457	3	10 243	14 894
Jombang	29 546	6	22 194	33 427
Sumberbaru	27 788	3	20 894	30 938
Tanggul	27 248	6	20 540	29 384
Bangsalsari	38 894	7	28 906	50 597
Panti	32 547	3	24 121	39 257
Sukorambi	41 463	3	31 581	51 855
Arjasa	14 902	1	11 159	14 727
Pakusari	23 499	5	17 594	24 209
Kalisat	16 446	4	12 187	15 821
Ledokombo	12 179	1	8 966	10 792
Sumberjambe	18 632	6	14 090	17 664
Sukowono	28 459	2	21 219	28 331
Jelbuk	25 460	2	19 164	23 559
Kaliwates	22 296	2	16 677	20 665
Sumbersari	37 124	2	28 527	38 678
Patrang	23 095	2	17 180	20 583
Kabupaten Jember	855 676	114	639 714	939 056

Lanjutan Tabel/*Continued Table 3.1.6*

Kecamatan <i>Subdistrict</i>	"Menantu <i>Son in law</i> "	"Cucu <i>Grandchild</i> "	Orang Tua <i>Parents</i>	"Mertua <i>In-law</i> "
(1)	(6)	(7)	(8)	(9)
Kencong	326	1 410	574	531
Gumuk Mas	252	1 215	651	591
Puger	607	3 035	948	1 013
Wuluhan	617	1 965	842	757
Ambulu	205	1 183	862	765
Tempurejo	407	2 190	961	983
Silo	111	754	498	418
Mayang	532	2 053	1 444	1 342
Mumbulsari	422	2 235	1 095	1 061
Jenggawah	375	1 535	1 025	946
Ajung	664	2 285	1 404	1 099
Rambipuji	475	1 921	1 247	824
Balung	384	1 645	1 169	908
Umbulsari	114	923	845	473
Semboro	141	640	676	570
Jombang	199	1 169	943	622
Sumberbaru	131	961	938	800
Tanggul	164	1 069	619	491
Bangsalsari	222	1 578	1 501	1 140
Panti	180	1 421	1 492	1 203
Sukorambi	281	1 623	1 582	1 506
Arjasa	18	377	268	229
Pakusari	61	670	679	662
Kalisat	37	446	302	264
Ledokombo	14	217	197	127
Sumberjambe	59	541	466	272
Sukowono	35	690	487	348
Jelbuk	20	533	283	231
Kaliwates	32	429	428	443
Sumbersari	43	772	675	603
Patrang	40	444	305	279
Kabupaten Jember	7 168	37 929	25 406	21 501

Lanjutan Tabel/Continued Table 3.1.6

Kecamatan Subdistrict	"Famili Lain Other Families"	"Pembantu Maid"	Lainnya Others	Jumlah Total
(1)	(10)	(11)	(12)	(13)
Kencong	614	0	365	56 121
Gumuk Mas	722	1	356	72 449
Puger	1 193	0	434	113 263
Wuluhan	846	6	611	87 554
Ambulu	630	2	437	80 331
Tempurejo	1 206	2	715	92 550
Silo	514	1	289	50 594
Mayang	1 337	3	908	123 868
Mumbulsari	1 057	2	1 246	124 869
Jenggawah	959	2	552	84 789
Ajung	1 159	5	1 001	126 595
Rambipuji	1 075	6	629	119 020
Balung	959	2	557	87 903
Umbulsari	473	0	473	67 403
Semboro	394	0	256	41 274
Jombang	779	5	571	89 461
Sumberbaru	663	5	536	83 657
Tanggul	558	0	496	80 575
Bangsalsari	1 865	43	550	125 303
Panti	1 386	13	614	102 237
Sukorambi	1 709	49	659	132 311
Arjasa	213	1	51	41 946
Pakusari	451	2	508	68 340
Kalisat	227	1	324	46 059
Ledokombo	142	1	287	32 923
Sumberjambe	291	1	331	52 353
Sukowono	421	4	585	80 581
Jelbuk	226	3	421	69 902
Kaliwates	350	0	387	61 709
Sumbersari	552	1	654	107 631
Patrang	840	1	342	63 111
Kabupaten Jember	23 811	162	16 145	2 566 682

Sumber : Dinas Kependudukan dan Pencatatan Sipil Kabupaten Jember
 Source : Department of Population and Civil Registration of Jember Regency

**3.2 KETENAGAKERJAAN
EMPLOYMENT**

Tabel 3.2.1 Penduduk Umur 15 Tahun Ke Atas Menurut Jenis Kegiatan Selama Seminggu yang Lalu dan Jenis Kelamin, Hasil Survei Angkatan Kerja Nasional (SAKERNAS) bulan Agustus Tahun 2020
Population 15 Years of Age and Over by Type of Activity During the Previous Week and Sex of 2020 National Labor Force Survey (SAKERNAS) in August

Kegiatan Utama <i>Main Activity</i>	Jenis Kelamin <i>Sex</i>		Jumlah <i>Total</i>
	Laki-Laki <i>Male</i>	Perempuan <i>Female</i>	
(1)	(2)	(3)	(4)
Angkatan Kerja / <i>Economically Active:</i>	818 178	498 474	1 316 652
1. Bekerja / <i>Working</i>	775 376	473 828	1 249 204
2. Pengangguran Terbuka / <i>Unemployment</i>	42 802	24 646	67 448
a. Pernah Bekerja / <i>Never Work</i>
b. Tidak Pernah Bekerja / <i>Have Not Working</i>
Bukan Angkatan Kerja / <i>Not Economically Active:</i>	101 843	470 775	572 618
1. Sekolah / <i>Attending School</i>	49 705	60 673	110 378
2. Mengurus Rumah Tangga / <i>House Keeping</i>	32 178	396 500	428 678
3. Lainnya / <i>Others</i>	19 960	13 602	33 562
Jumlah / <i>Total</i>	920 021	969 249	1 889 270

Sumber : Badan Pusat Statistik Kabupaten Jember.
Source : Central Board of Statistics Regency of Jember

Tabel
Table 3.2.2

Penduduk Berumur 15 Tahun ke Atas Menurut Pendidikan Tertinggi yang Ditamatkan dan Jenis Kegiatan Selama Seminggu yang Lalu di Kabupaten Jember, 2020
Population 15 Years of Age and Over by Educational Attainment and Type of Activity During the Previous Week In Jember Regency, 2020

Pendidikan Tertinggi yang Ditamatkan ¹ Educational Attainment ¹	Angkatan Kerja/Economically Active			Persentase Bekerja terhadap Angkatan Kerja Percentage of Working to Economically Active
	Bekerja Working	Pengangguran ² Unemployment ²	Jumlah Angkatan Kerja Total of Economically Active	
(1)	(2)	(3)	(4)	(5)
0
1
2
3
Jumlah/Total

Lanjutan Tabel/*Continued Table* 3.2.2

Pendidikan Tertinggi yang Ditamatkan ¹ <i>Educational Attainment¹</i>	Bukan Angkatan Kerja <i>Not Economically Active</i>	Jumlah Total	Persentase Angkatan Kerja terhadap Penduduk Usia Kerja <i>Percentage of Economically Active to Working Age Population</i>
(1)	(6)	(7)	(8)
0
1
2
3
Jumlah/Total			

- Catatan/Note:
- ¹ 0. ≤ Sekolah Dasar (SD)/≤ *Primary School*
 - 1. Sekolah Menengah Pertama/*Junior High School*
 - 2. Sekolah Menengah Atas/*Senior High School*
 - 3. Perguruan Tinggi/*Collage*
 - ² 1. Mencari pekerjaan/*Looking for work*
 - 2. Mempersiapkan usaha/*Establishing a new business/firm*
 - 3. Merasa tidak mungkin mendapat pekerjaan/*Hopeless of job*
 - 4. Sudah punya pekerjaan tetapi belum mulai bekerja/*Have a job in future start*

Sumber/Source: BPS, Survei Angkatan Kerja Nasional (Sakernas) Agustus/BPS-Statistics Indonesia, August National Labor Force Survey

Tabel
Table 3.2.3**Penduduk Berumur 15 Tahun Ke Atas yang Bekerja Selama Seminggu yang Lalu Menurut Status Pekerjaan Utama dan Jenis Kelamin di Kabupaten Jember, 2020**
Population 15 Years of Age and Over who Worked During The Previous Week by Main Employment Status and Sex in Jember Regency, 2020

Status Pekerjaan Utama <i>Main Employment Status</i>	Laki-Laki <i>Male</i>	Perempuan <i>Female</i>	Jumlah <i>Total</i>
(1)	(2)	(3)	(4)
Berusaha sendiri <i>Own account worker</i>	120 088	85 972	206 060
Berusaha dibantu buruh tidak tetap/buruh tidak dibayar <i>Employer assisted by temporary worker/unpaid worker</i>	135 857	73 252	209 109
Berusaha dibantu buruh tetap/buruh dibayar <i>Employer assisted by permanent worker/paid worker</i>	56 543	6 791	63 334
Buruh/Karyawan/Pegawai/ <i>Employee</i>	238 110	131 435	369 545
Pekerja bebas di Pertanian <i>Casual employee in Agriculture</i>	109 972	54 035	164 007
Pekerja bebas di Non Pertanian <i>Casual employee Not in Agriculture</i>	57 737	4 877	62 614
Pekerja keluarga/tak dibayar <i>Family worker/unpaid worker</i>	57 069	117 466	174 535
Jumlah/Total	775 376	473 828	1 249 204

Catatan/Note: ...

Sumber/Source: BPS, Survei Angkatan Kerja Nasional (Sakernas) Agustus/BPS-Statistics Indonesia, August National Labor Force Survey

Tabel
Table 3.2.4

Banyaknya Transmigran Menurut Daerah Tujuan dan Jenis Program Transmigrasi di Kabupaten Jember, 2020
The Number of Transmigrants By Destination Region and Type of Program in Jember Regency , 2020

Provinsi <i>Province</i>	Transmigrasi Umum <i>Public Transmigration</i>		Transmigrasi Swakarsa <i>Initiative Transmigration</i>		Pemulangan Pengungsi <i>Returning Refugees</i>		Jumlah Total	
	KK	JW	KK	JW	KK	JW	KK	JW
	(1)	(2)	(3)	(4)	(5)	(6)	(7)	(8)
Aceh	-	-	-	-	-	-	-	-
Riau	-	-	-	-	-	-	-	-
Jambi	-	-	-	-	-	-	-	-
Sumatera Selatan	-	-	-	-	-	-	-	-
Kalimantan Barat	-	-	-	-	-	-	-	-
Kalimantan Tengah	-	-	-	-	-	-	-	-
Kalimantan Selatan	-	-	-	-	-	-	-	-
Kalimantan Utara	-	-	-	-	-	-	-	-
Sulawesi Utara	-	-	-	-	-	-	-	-
Sulawesi Tengah	-	-	-	-	-	-	-	-
Sulawasi Selatan	-	-	-	-	-	-	-	-
Sulawesi Tenggara	-	-	-	-	-	-	-	-
Maluku	-	-	-	-	-	-	-	-
Irian Jaya	-	-	-	-	-	-	-	-
Sulawesi Selatan	-	-	-	-	-	-	-	-
Sumatera Utara	-	-	-	-	-	-	-	-
Bengkulu	-	-	-	-	-	-	-	-
NTB	-	-	-	-	-	-	-	-
Gorontalo	-	-	-	-	-	-	-	-
Jumlah / Total	-	-	-	-	-	-	-	-

Sumber : Dinas Tenaga Kerja dan Transmigrasi Kabupaten Jember,

Source : Labor Force and Transmigration Service Regency of Jember

Keterangan / Explanation : -KK = Kepala Keluarga (Family), JW= Jiwa (Person)

NB: Untuk Tahun 2020 Kuota dari pusat tidak ada/ For 2020 there is no quota from the center

Tabel
Table 3.2.5

Banyaknya Pemberangkatan Transmigran Menurut Kecamatan Asal dan Jenis Program Transmigrasi di Kabupaten Jember, 2020
The Number of Transmigrant Delivery By Original Subdistrict and Type of Program in Jember Regency, 2020

Kecamatan Subdistrict	Transmigrasi Umum Public Transmigration		Transmigrasi Swakarsa Initiative Transmigration		Pemulangan Pengungsi Returning Refugees		Jumlah Total	
	KK	JW	KK	JW	KK	JW	KK	JW
(1)	(2)	(3)	(4)	(5)	(6)	(7)	(8)	(9)
Kencong	-	-	-	-	-	-	-	-
Gumukmas	-	-	-	-	-	-	-	-
Puger	-	-	-	-	-	-	-	-
Wuluhan	-	-	-	-	-	-	-	-
Ambulu	-	-	-	-	-	-	-	-
Tempurejo	-	-	-	-	-	-	-	-
Silo	-	-	-	-	-	-	-	-
Mayang	-	-	-	-	-	-	-	-
Mumbulsari	-	-	-	-	-	-	-	-
Jenggawah	-	-	-	-	-	-	-	-
Ajung	-	-	-	-	-	-	-	-
Rambi Puji	-	-	-	-	-	-	-	-
Balung	-	-	-	-	-	-	-	-
Umbulsari	-	-	-	-	-	-	-	-
Semboro	-	-	-	-	-	-	-	-
Jombang	-	-	-	-	-	-	-	-
Sumberbaru	-	-	-	-	-	-	-	-
Tanggul	-	-	-	-	-	-	-	-
Bangsalsari	-	-	-	-	-	-	-	-
Panti	-	-	-	-	-	-	-	-
Sukorambi	-	-	-	-	-	-	-	-
Arjasa	-	-	-	-	-	-	-	-
Pakusari	-	-	-	-	-	-	-	-
Kalisat	-	-	-	-	-	-	-	-
Ledokombo	-	-	-	-	-	-	-	-
Sumberjambe	-	-	-	-	-	-	-	-
Sukowono	-	-	-	-	-	-	-	-
Jelbuk	-	-	-	-	-	-	-	-
Kaliwates	-	-	-	-	-	-	-	-
Sumbersari	-	-	-	-	-	-	-	-
Patrang	-	-	-	-	-	-	-	-
Jumlah / Total	-	-	-	-	-	-	-	-

Sumber : Dinas Tenaga Kerja dan Transmigrasi Kabupaten Jember,
Source : Labor Force and Transmigration Service Regency of Jember

Tabel
Table 3.2.6

Banyaknya Transmigran Menurut Bulan dan Jenis Program Transmigrasi di Kabupaten Jember, 2020
The Number of Transmigrant By Month and Type of Program in Jember Regency, 2020

Bulan Month	Transmigrasi Umum Public Transmigration		Transmigrasi Swakarsa Initiative Transmigration		Pemulangan Pengungsi Returning Refugees		Jumlah Total	
	KK	JW	KK	JW	KK	JW	KK	JW
(1)	(2)	(3)	(4)	(5)	(6)	(7)	(8)	(9)
Januari / January	-	-	-	-	-	-	-	-
Pebruari / February	-	-	-	-	-	-	-	-
Maret / March	-	-	-	-	-	-	-	-
April / April	-	-	-	-	-	-	-	-
Mei / May	-	-	-	-	-	-	-	-
Juni / June	-	-	-	-	-	-	-	-
Juli / July	-	-	-	-	-	-	-	-
Agustus / August	-	-	-	-	-	-	-	-
September / September	-	-	-	-	-	-	-	-
Oktober / October	-	-	-	-	-	-	-	-
November / November	-	-	-	-	-	-	-	-
Desember / December	-	-	-	-	-	-	-	-
Jumlah/Total	-	-	-	-	-	-	-	-

Sumber : Dinas Tenaga Kerja dan Transmigrasi Kabupaten Jember,
Source : Labor Force and Transmigration Service Regency of Jember

Tabel
Table 3.2.7

Penempatan TKI ke Luar Negeri Menurut Bulan dan Negara Tujuan di Kabupaten Jember, 2020
The Delivery of TKI (Indonesian Labor Force) Overseas By Month and Destination Country in Jember Regency, 2020

Bulan Month	Negara Tujuan Destination Country							
	Singapura		Malaysia		Hongkong		Taiwan	
	L	P	L	P	L	P	L	P
(1)	(2)	(3)	(4)	(5)	(6)	(7)	(8)	(9)
Januari / January	-	-	-	-	-	20	1	19
Pebruari / February	-	-	-	-	-	18	-	7
Maret / March	-	-	-	-	-	9	2	2
April / April	-	-	-	-	-	-	-	-
Mei / May	-	-	-	-	-	-	-	-
Juni / June	-	-	-	-	-	-	-	-
Juli / July	-	-	-	-	-	-	-	-
Agustus / August	-	-	-	-	-	-	-	-
September / September	-	-	-	-	-	-	2	-
Oktober / October	-	-	-	-	-	-	-	1
November / November	-	-	-	-	-	-	1	-
Desember / December	-	-	-	-	-	-	-	-
Jumlah / Total	-	-	-	-	-	47	6	29

Sumber : Dinas Tenaga Kerja dan Transmigrasi Kabupaten Jember,
Source : Labor Force and Transmigration Service Regency of Jember
Keterangan / Explanation : -KK = Kepala Keluarga (Family), JW= Jiwa (Person)

Lanjutan Tabel/*Continued Table 3.2.7*

Bulan Month	Negara Tujuan Destination Country						Jumlah	
	Brunei Darussalam		Aljazair		Bahrain		L	P
	L	P	L	P	L	P		
(1)	(2)	(3)	(4)	(5)	(6)	(7)	(8)	(9)
Januari / January	-	-	-	-	-	-	1	39
Pebruari / February	-	-	-	-	-	-	-	25
Maret / March	-	-	-	-	-	-	2	11
April / April	-	-	-	-	-	-	-	-
Mei / May	-	-	-	-	-	-	-	-
Juni / June	-	-	-	-	-	-	-	-
Juli / July	-	-	-	-	-	-	-	-
Agustus / August	-	-	-	-	-	-	-	-
September / September	-	-	-	-	-	-	2	-
Oktober / October	-	-	-	-	-	-	-	1
November / November	-	-	-	-	-	-	1	-
Desember / December	-	-	-	-	-	-	-	-
Jumlah / Total	-	-	-	-	-	-	6	76

Sumber : Dinas Tenaga Kerja dan Transmigrasi Kabupaten Jember,

Source : Labor Force and Transmigration Service Regency of Jember

Keterangan / Explanation : -KK = Kepala Keluarga (Family), JW= Jiwa (Person)

Tabel
Table 3.2.8

Registrasi Penempatan TKI ke Luar Negeri Menurut Bulan dan Negara Tujuan di Kabupaten Jember, 2020
The Delivery Registration of TKI (Indonesian Labor Force) Overseas By Month and Destination Country in Jember Regency, 2020

Bulan Month	Negara Tujuan Destination Country							
	Singapura		Malaysia		Hongkong		Taiwan	
	L	P	L	P	L	P	L	P
(1)	(2)	(3)	(4)	(5)	(6)	(7)	(8)	(9)
Januari / January	-	1	1	-	-	13	-	13
Pebruari / February	-	-	-	-	-	10	3	16
Maret / March	-	-	2	-	-	5	3	1
April / April	-	-	-	-	-	-	-	-
Mei / May	-	-	-	-	-	-	-	-
Juni / June	-	-	-	-	-	-	-	-
Juli / July	-	-	-	-	-	-	-	-
Agustus / August	-	-	-	-	-	-	-	-
September / September	-	-	-	-	-	-	-	-
Oktober / October	-	-	-	-	-	-	4	-
November / November	-	-	-	-	-	-	-	-
Desember / December	-	-	-	-	-	-	7	1
Jumlah / Total	-	1	3	-	-	28	17	31

Sumber : Dinas Tenaga Kerja dan Transmigrasi Kabupaten Jember,

Source : Labor Force and Transmigration Service Regency of Jember

Keterangan / Explanation : -KK = Kepala Keluarga (Family), JW= Jiwa (Person)

Lanjutan Tabel/*Continued Table 3.2.8*

Bulan Month	Negara Tujuan Destination Country						Jumlah	
	Brunei Darussalam		Aljazair		Bahrain		L	P
	L	P	L	P	L	P		
(1)	(2)	(3)	(4)	(5)	(6)	(7)	(8)	(9)
Januari / January	-	-	-	-	-	-	1	27
Pebruari / February	-	1	-	-	-	-	3	27
Maret / March	-	-	-	-	-	-	5	6
April / April	-	-	-	-	-	-	-	-
Mei / May	-	-	-	-	-	-	-	-
Juni / June	-	-	-	-	-	-	-	-
Juli / July	-	-	-	-	-	-	-	-
Agustus / August	-	-	-	-	-	-	-	-
September / September	-	-	-	-	-	-	-	-
Oktober / October	-	-	-	-	-	-	4	-
November / November	-	-	-	-	-	-	-	-
Desember / December	-	-	-	-	-	-	7	1
Jumlah / Total	-	1	-	-	-	-	20	61

Sumber : Dinas Tenaga Kerja dan Transmigrasi Kabupaten Jember,
 Source : Labor Force and Transmigration Service Regency of Jember
 Keterangan / Explanation : -KK = Kepala Keluarga (Family), JW= Jiwa (Person)

Tabel
Table 3.2.9

Banyaknya Pencari Kerja Menurut Tingkat Pendidikan dan Jenis Kelamin di Kabupaten Jember, 2020
The Number of Job Seekers According to Education Level and Sex in Jember Regency, 2020

Uraian Explanation	Laki-Laki Male	Perempuan Female	Jumlah Total
(1)	(2)	(3)	(4)
1. Belum Tamat SD/ Not graduating from ES	18	1	19
2. Tamat SD/ ES Graduate	20	16	36
3. Tamat SMP/ YHS Graduate	69	34	103
4. Tamat SMA/ SHS Graduate	162	85	247
5. Sekolah Menengah Atas (Kejuruan)/ Senior High School (Vocational)	260	110	370
6. Tamat Akademi / Academy Graduate	55	136	191
7. Sarjana/ Bachelor	118	158	276
Jumlah / Total	702	540	1 242

Sumber : Dinas Tenaga Kerja dan Transmigrasi Kabupaten Jember,
Source : Labor Force and Transmigration Service Regency of Jember

Tabel
Table 3.2.10

Pencari Kerja Terdaftar, Lowongan Kerja Terdaftar, dan Penempatan/Pemenuhan Tenaga Kerja Menurut Kecamatan dan Jenis Kelamin, 2020
Number of Registered Job Applicants, Registered Job Vacancies, and Placement of Workers by and Sex, 2020

Provinsi Province	Pencari Kerja Terdaftar Registered Job Applicants		Lowongan Kerja Terdaftar Registered Job Vacancies		Penempatan/ Pemenuhan Tenaga Kerja Placement of Workers		Jumlah Total	
	L	P	L	P	L	P	L	P
(1)	(2)	(3)	(4)	(5)	(6)	(7)	(8)	(9)
Kencong	16	14	8	8	9	8	33	30
Gumukmas	12	15	8	4	10	4	30	23
Puger	20	25	7	12	8	12	35	49
Wuluhun	45	57	35	20	35	20	115	97
Ambulu	73	46	73	37	72	35	218	118
Tempurejo	34	17	24	7	24	7	82	31
Silo	46	22	4	2	5	2	55	26
Mayang	4	9	2	2	2	2	8	13
Mumbulsari	11	5	1	0	1	0	13	5
Jenggawah	25	16	15	8	20	8	60	32
Ajung	10	13	4	7	2	5	16	25
Rambi Puji	13	3	5	7	5	7	23	17
Balung	16	13	8	8	10	8	34	29
Umbulsari	30	12	25	5	26	5	81	22
Semboro	27	13	16	6	16	6	59	25
Jombang	9	8	6	7	6	7	21	22
Sumberbaru	15	5	11	1	11	1	37	7
Tanggul	16	9	5	2	7	2	28	13
Bangsalsari	14	9	4	3	5	3	23	15
Panti	8	4	3	3	4	3	15	10
Sukorambi	6	4	0	0	0	0	6	4
Arjasa	7	6	4	1	4	1	15	8
Pakusari	39	38	7	7	7	7	53	52
Kalisat	52	24	3	3	4	3	59	30
Ledokombo	10	9	5	2	5	2	20	13
Sumberjambe	7	1	6	1	8	1	21	3
Sukowono	11	3	7	1	7	1	25	5
Jelbuk	3	0	1	0	1	0	5	0
Kaliwates	47	47	32	18	37	18	116	83
Sumbersari	47	56	31	10	35	10	113	76
Patrang	29	37	19	9	23	9	71	55
Jumlah / Total	702	540	379	201	409	197	1490	938

Sumber : Dinas Tenaga Kerja dan Transmigrasi Kabupaten Jember,
Source : Labor Force and Transmigration Service Regency of Jember

Tabel
Table 3.2.11

Penduduk Berumur 15 Tahun ke Atas yang Bekerja Selama Seminggu yang Lalu Menurut Golongan Umur dan Jenis Kelamin, Hasil Survei Angkatan Kerja Nasional (SAKERNAS) bulan Agustus Tahun 2020
Population 15 Years of Age and Over Who Worked During the Previous Week by Age Group and Sex, of 2020 National Labor Force Survey (SAKERNAS) in August.

Golongan Umur Age Group	Laki-Laki Male	Perempuan Female	Jumlah Total
(1)	(2)	(3)	(4)
15 - 19			
20 - 24			
25 - 29			
30 - 34			
35 - 39			
40 - 44			
45 - 49			
50 - 54			
55 - 59			
60 +			
Jumlah/Total			

Sumber : Badan Pusat Statistik Kabupaten Jember.

Source : Central Board of Statistics Regency of Jember

Tabel
Table 3.2.12

Jumlah Penduduk Menurut Pekerjaan di Kabupaten Jember, 2020
Total Population by Occupation in Jember Regency, 2020

Kecamatan Subdistrict	"Petani/Perkebun Farmers / Planters"	Belum/Tidak Bekerja Not Yet / Not Working	"Wiraswasta entrepreneur"	"Pelajar Student"
(1)	(2)	(3)	(4)	(5)
Kencong	8 957	11 169	12 128	8 630
Gumuk Mas	10 391	16 257	15 853	9 805
Puger	19 957	27 421	20 207	16 746
Wuluhan	21 117	20 027	15 155	11 123
Ambulu	15 041	18 704	14 342	10 547
Tempurejo	11 825	22 904	17 241	12 814
Silo	6 167	12 855	8 728	6 203
Mayang	19 186	27 918	21 861	18 113
Mumbulsari	18 594	29 099	25 263	16 870
Jenggawah	8 751	20 074	16 763	11 559
Ajung	28 961	27 284	22 471	18 528
Rambipuji	22 393	26 442	22 200	17 268
Balung	10 237	20 983	16 237	12 423
Umbulsari	11 277	16 925	10 507	8 141
Semboro	4 934	9 796	6 227	5 774
Jombang	13 974	20 518	16 970	12 960
Sumberbaru	7 435	20 984	14 687	10 901
Tanggul	17 103	19 253	12 424	10 463
Bangsalsari	1 188	33 581	19 858	19 145
Panti	3 396	27 013	14 519	13 826
Sukorambi	2 550	34 320	20 642	19 596
Arjasa	6 308	9 738	6 331	5 347
Pakusari	11 898	16 252	11 871	8 735
Kalisat	6 530	11 004	7 381	5 338
Ledokombo	7 139	7 981	3 174	3 114
Sumberjambe	11 460	12 261	7 910	6 040
Sukowono	11 651	20 251	8 980	9 360
Jelbuk	18 300	16 463	7 669	7 857
Kaliwates	10 498	13 893	8 490	7 155
Sumbersari	28 279	24 670	14 713	14 351
Patrang	15 728	13 913	5 048	7 254
Kabupaten Jember	391 225	609 953	425 850	345 986

Lanjutan Tabel/Continued Table 3.2.12

Kecamatan Subdistrict	"Mengurus Rumah Tangga / Taking care of household"	"Buruh Tani Farm workers"	"Karyawan Swasta General employees"	"Perdagangan Trading"
(1)	(6)	(7)	(8)	(9)
Kencong	8 038	2 397	1 519	576
Gumuk Mas	12 114	2 226	1 106	1 314
Puger	16 568	5 699	1 408	1 068
Wuluhan	12 813	1 840	1 297	1 076
Ambulu	11 351	4 118	1 340	1 222
Tempurejo	14 538	4 333	1 754	1 285
Silo	8 801	2 450	1 265	664
Mayang	21 340	2 532	1 824	1 732
Mumbulsari	18 653	8 576	1 686	1 364
Jenggawah	14 908	3 804	1 313	1 957
Ajung	17 069	3 099	1 632	2 372
Rambipuji	17 570	1 959	1 794	2 843
Balung	14 081	4 082	2 265	1 582
Umbulsari	12 547	2 573	1 112	1 224
Semboro	7 157	3 277	826	636
Jombang	14 420	3 554	1 137	2 190
Sumberbaru	13 364	6 361	1 854	1 430
Tanggul	12 846	3 164	1 179	1 031
Bangsalsari	21 835	1 256	10 313	1 684
Panti	19 460	2 486	5 746	1 481
Sukorambi	23 693	2 668	8 541	1 239
Arjasa	6 117	3 865	875	498
Pakusari	12 980	2 631	686	813
Kalisat	8 316	3 588	780	805
Ledokombo	4 877	4 918	332	324
Sumberjambe	7 790	3 098	450	1 233
Sukowono	13 575	7 965	1 064	1 579
Jelbuk	10 607	5 773	307	927
Kaliwates	12 350	5 087	333	812
Sumbersari	15 358	3 241	1 403	970
Patrang	12 301	6 271	224	629
Kabupaten Jember	417 437	118 891	57 365	38 560

Lanjutan Tabel/*Continued Table* 3.2.12

Kecamatan <i>Subdistrict</i>	"Buruh Harian Lepas/ <i>Freelance</i> "	"PNS / <i>Civil servants</i> "	Lainnya/ <i>Others</i>	"Jumlah <i>Total</i> "
(1)	(10)	(11)	(12)	(13)
Kencong	397	357	1 953	56 121
Gumuk Mas	304	586	2 493	72 449
Puger	1 019	313	2 857	113 263
Wuluhan	190	492	2 424	87 554
Ambulu	274	590	2 802	80 331
Tempurejo	1 054	617	4 185	92 550
Silo	265	337	2 859	50 594
Mayang	473	568	8 321	123 868
Mumbulsari	1 024	426	3 314	124 869
Jenggawah	1 137	569	3 954	84 789
Ajung	291	791	4 097	126 595
Rambipuji	345	911	5 295	119 020
Balung	942	690	4 381	87 903
Umbulsari	526	243	2 328	67 403
Semboro	656	255	1 736	41 274
Jombang	476	410	2 852	89 461
Sumberbaru	1 961	373	4 307	83 657
Tanggul	602	267	2 243	80 575
Bangsalsari	2 268	2 963	11 212	125 303
Panti	2 784	2 162	9 364	102 237
Sukorambi	2 305	3 577	13 180	132 311
Arjasa	440	373	2 054	41 946
Pakusari	431	208	1 835	68 340
Kalisat	604	249	1 464	46 059
Ledokombo	225	64	775	32 923
Sumberjambe	494	214	1 403	52 353
Sukowono	1 716	670	3 770	80 581
Jelbuk	293	258	1 448	69 902
Kaliwates	312	365	2 414	61 709
Sumbersari	642	359	3 645	107 631
Patrang	293	176	1 274	63 111
Kabupaten Jember	24 743	20 433	116 239	2 566 682

Sumber : Dinas Kependudukan dan Pencatatan Sipil Kabupaten Jember
 Source : *Department of Population and Civil Registration of Jember Regency*

2020 Sosial dan Kesejahteraan Rakyat

Social and Welfare

04

Banyaknya Puskesmas dan Rumah Sakit yang Berobat, 2020

Number Of Puskesmas dan Treatment Visitor

Puskesmas / Community Health 50 Unit
Rumah Sakit / Hospital 9 Unit

Jumlah Desa/Kelurahan yang Mengalami Bencana Alam Menurut Kecamatan di Kabupaten Jember, 2020

Number of Villages / Sub-Districts Experiencing Natural Disasters by District in Jember Regency, 2020

Banjir/Flood	17
Gempa Bumi/Earthquake	1
Tanah Longsor/Landslide	16



Banyaknya Penduduk Menurut Agama 2020

The Number People According to Religion, 2020

Islam/ <i>islam</i>	2.534.846
Katolik/ <i>catholic</i>	20.038
Protetan/ <i>protestan</i>	8471
Hindu/ <i>hindu</i>	1.681
Budha/ <i>budha</i>	1.390

Jumlah Desa/Kelurahan yang Memiliki Fasilitas Sekolah menurut Kecamatan dan Tingkat Pendidikan, 2020

Number of Villages / Wards with School Facilities by District and Education Level, 2020

SD	247
SMP	220
SMA	123
Perguruan Tinggi	14

PENJELASAN TEKNIS

1. Data yang tersaji pada bab ini meliputi data pendidikan, data keagamaan, data kesehatan, data Keluarga Berencana (KB), data hukum dan data sosial Lainnya.
2. Data pendidikan meliputi data jumlah sekolah, murid dan guru TK, SD, SLTP, dan SMU menurut kecamatan, jumlah Perguruan Tinggi / Akademi, jumlah jurusan dan program studi, jumlah mahasiswa, jumlah dosen dan jumlah lulusan.
3. Untuk data PAUD, TK, SD, sampai dengan SMP bersumber dari Dinas Pendidikan Nasional Kabupaten Jember. Untuk data RA, MI sampai dengan SMK bersumber dari Kantor Departemen Agama Kabupaten Jember. Sedangkan data Perguruan Tinggi/Akademi bersumber dari masing-masing Perguruan Tinggi/Akademi yang ada di Kabupaten Jember.
4. Data yang bersumber dari Kantor Departemen Agama Kabupaten Jember meliputi banyaknya penduduk menurut agama, banyaknya tempat ibadah, banyaknya jemaah haji, banyaknya talak, cerai dan rujuk yang dirinci kecamatan. Selain itu disajikan data lembaga pendidikan yang ada dibawah wewenang Departemen Agama.

TECHNICAL NOTES

1. *The data presented in this chapter includes education, religion, health, family planning (KB), Laws and other social data.*
2. *The data of education includes number of schools, students, and teachers of Kindergarten, ES, YHS, and SHS by subdistrict, number of universities / academy, departments, programs, students, lecturers and graduates.*
3. *The data of Kindergarten, ES, YHS and JHS is obtained from National Education Service of Jember Regency. The data of Kindergarten, RA, MI and VHS is obtained from Religion Department Office of Jember Regency. While of University/ Academy is obtained from each University in Jember Regency.*
4. *The data obtained from Religion Department Office of Jember Regency includes population based on religion, number of house of worship, pilgrimage to Mecca, marriage, divorce, talak and rujuk in every subdistrict. Besides, presented is the data of educational institution under Religion Department.*
5. *The data of health from Health Service of Jember Regency includes the number of means of health and medical force by type,*

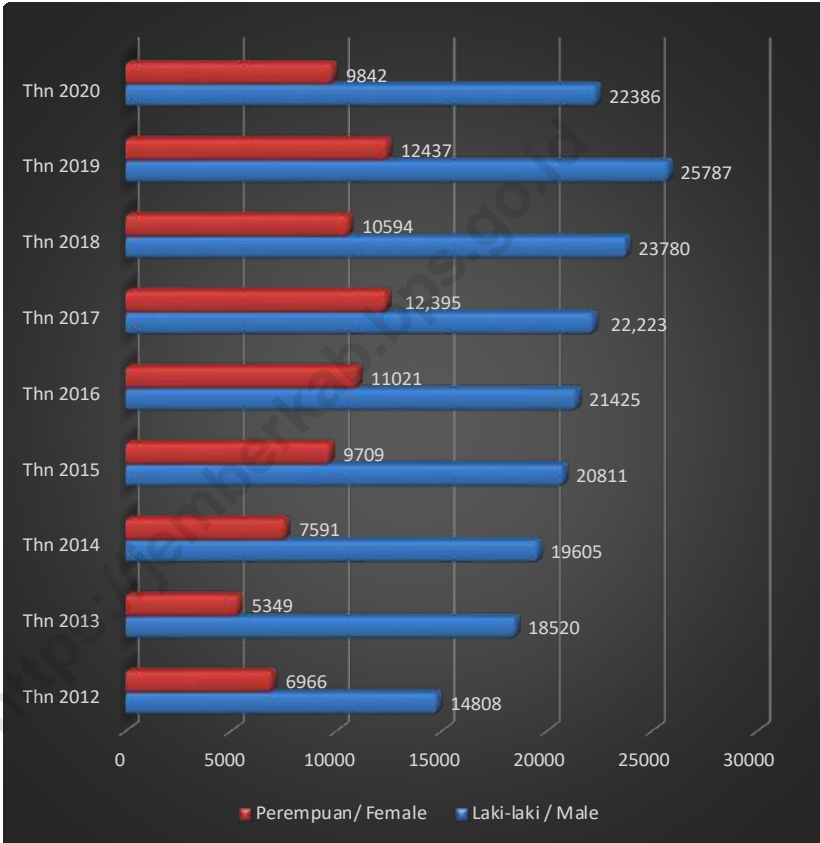
5. Data kesehatan yang berasal dari Dinas Kesehatan Kabupaten Jember meliputi banyaknya sarana kesehatan dan tenaga medis menurut jenisnya, Banyaknya pasien Puskesmas/RSU rawat inap maupun rawat jalan, dan pencapaian imunisasi. Sedangkan dari PMI cabang Jember disajikan data tentang banyaknya persediaan darah dan darah yang tersalurkan menurut golongan darah, data pendonor yang dirinci menurut jenis kelamin dan golongan darah donor.
6. Data Keluarga Berencana meliputi data banyaknya petugas dan fasilitas KB menurut Kecamatan, data penggunaan alat kontrasepsi oleh Pasangan Usia Subur (PUS) untuk peserta KB Aktif maupun peserta KB baru, data keluarga pra sejahtera dan keluarga sejahtera yang berasal dari Badan Pemberdayaan Perempuan dan Keluarga Berencana Kabupaten Jember. Sedangkan data banyaknya keluarga miskin dan keluarga Pengganti Kompensasi Subsidi Bahan Bakar Minyak (PKSBBM) yang menerima jatah beras dari pemerintah dalam hal ini Bulog Divisi Regional XI Kabupaten Jember.

number of patients in hospital and immunization. From PMI Jember presented is the data of blood stock and blood distributed by blood type, donor details including sex and blood type.

6. *Family planning data includes the data of officials and facilities of KB by subdistrict, of the usage of contraception by couple at fertile age (PUS) for active member or new member, of preprosperous family and prosperous family from Board of Women Enforcement and Family Planning of Jember Regency as well as the data of poor family and Fuel Subsidy Recipient Family (PKSBBM) that receives rice from Bulog Regional Division XI Regency of Jember.*

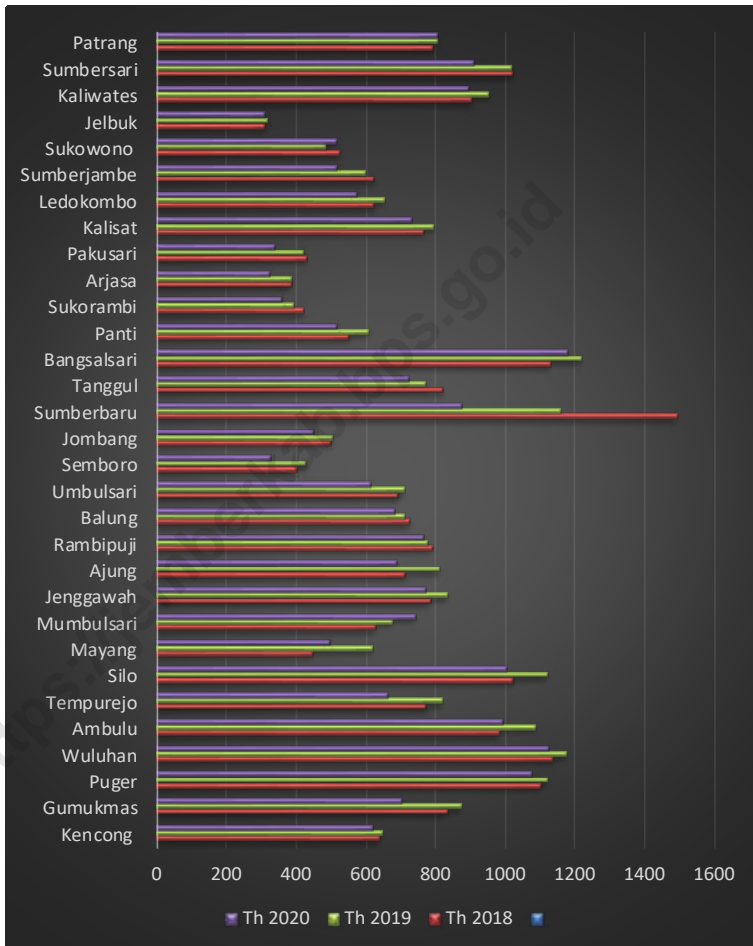
Gambar 4.1
Figures

Perkembangan Banyaknya Donor Darah Menurut Golongan Darah dan Jenis Kelamin, 2012-2020
Blood Donor By Blood Type and Sex, 2012-2020



Sumber/Source : Palang Merah Indonesia Cabang Jember./Indonesian Red Cross Branch of Jember

Gambar 4.2 Jumlah Nikah, 2020
Figures **Number of Marriages, 2020**



Sumber/Source : Kementerian Agama Kabupaten Jember./ Religion Ministry Regency of Jember

4.1 PENDIDIKAN EDUCATION

Tabel 4.1.1 Jumlah Sekolah, Guru, dan Murid Taman Kanak-Kanak (TK) di Bawah Kementerian Pendidikan dan Kebudayaan Menurut Kecamatan, 2019/2020 dan 2020/2021
Number of Schools, Teachers, and Pupils in Kindergarten Under The Ministry of Education and Culture by Subdistrict, 2019/2020 and 2020/2021

Kecamatan Subdistrict	Sekolah/Schools					
	Negeri/Public		Swasta/Private		Jumlah/Total	
	2019/2020	2020/2021	2019/2020	2020/2021	2019/2020	2020/2021
(1)	(2)	(3)	(4)	(5)	(6)	(7)
Kencong	1	...	36	...	37	...
Gumukmas	-	...	34	...	34	...
Puger	-	...	51	...	51	...
Wuluhan	-	...	58	...	58	...
Ambulu	1	...	53	...	54	...
Tempurejo	-	...	26	...	26	...
Silo	-	...	37	...	37	...
Mayang	-	...	13	...	13	...
Mumbulsari	-	...	11	...	11	...
Jenggawah	1	...	33	...	34	...
Ajung	-	...	25	...	25	...
Rambipuji	-	...	27	...	27	...
Balung	-	...	42	...	42	...
Umbulsari	-	...	38	...	38	...
Semoro	-	...	15	...	15	...
Jombang	-	...	26	...	26	...
Sumberbaru	-	...	26	...	26	...
Tanggul	-	...	39	...	39	...
Bangsalsari	-	...	35	...	35	...
Panti	1	...	25	...	26	...
Sukorambi	-	...	14	...	14	...
Arjasa	-	...	8	...	8	...
Pakusari	-	...	14	...	14	...
Kalisat	1	...	16	...	17	...
Ledokombo	-	...	20	...	20	...
Sumberjambe	-	...	17	...	17	...
Sukowono	-	...	23	...	23	...
Jelbuk	-	...	7	...	7	...
Kaliwates	1	...	55	...	56	...
Sumbersari	-	...	58	...	58	...
Patrang	-	...	38	...	38	...
Kabupaten Jember	6	...	920	...	926	...

Lanjutan Tabel/Continued Table 4.1.1

Kecamatan Subdistrict	Guru ¹ /Teachers ¹					
	Negeri/Public		Swasta/Private		Jumlah/Total	
	2019/2020	2020/2021	2019/2020	2020/2021	2019/2020	2020/2021
(1)	(8)	(9)	(10)	(11)	(12)	(13)
Kecong	5	...	138	...	143	...
Gumukmas	-	...	129	...	129	...
Puger	-	...	185	...	185	...
Wuluhan	-	...	236	...	236	...
Ambulu	7	...	242	...	249	...
Tempurejo	-	...	95	...	95	...
Silo	-	...	127	...	127	...
Mayang	-	...	51	...	51	...
Mumbulsari	-	...	33	...	33	...
Jenggawah	8	...	138	...	146	...
Ajung	-	...	105	...	105	...
Rambipuji	-	...	110	...	110	...
Balung	-	...	188	...	188	...
Umbulsari	-	...	140	...	140	...
Semboro	-	...	62	...	62	...
Jombang	-	...	102	...	102	...
Sumberbaru	-	...	99	...	99	...
Tanggul	-	...	149	...	149	...
Bangsalsari	-	...	119	...	119	...
Panti	7	...	88	...	95	...
Sukorambi	-	...	35	...	35	...
Arjasa	-	...	29	...	29	...
Pakusari	-	...	42	...	42	...
Kalisat	9	...	66	...	75	...
Ledokombo	-	...	64	...	64	...
Sumberjambe	-	...	53	...	53	...
Sukowono	-	...	78	...	78	...
Jelbuk	-	...	21	...	21	...
Kaliwates	8	...	316	...	324	...
Sumbersari	-	...	296	...	296	...
Patrang	-	...	178	...	178	...
Kabupaten Jember	44	...	3 714	...	3 758	...

Lanjutan Tabel/Continued Table 4.1.1

Kecamatan Subdistrict	Murid/Students					
	Negeri/Public		Swasta/Private		Jumlah/Total	
	2019/2020	2020/2021	2019/2020	2020/2021	2019/2020	2020/2021
(1)	(14)	(15)	(16)	(17)	(18)	(19)
Kencong	40	...	1 534	...	1 574	...
Gumukmas	-	...	1 550	...	1 550	...
Puger	-	...	2 466	...	2 466	...
Wuluhan	-	...	2 957	...	2 957	...
Ambulu	101	...	3 147	...	3 248	...
Tempurejo	-	...	1 283	...	1 283	...
Silo	-	...	1 593	...	1 593	...
Mayang	-	...	695	...	695	...
Mumbulsari	-	...	468	...	468	...
Jenggawah	58	...	1 939	...	1 997	...
Ajung	-	...	1 318	...	1 318	...
Rambipuji	-	...	1 566	...	1 566	...
Balung	-	...	2 063	...	2 063	...
Umbulsari	-	...	1 748	...	1 748	...
Sembo	-	...	909	...	909	...
Jombang	-	...	1 205	...	1 205	...
Sumberbaru	-	...	1 339	...	1 339	...
Tanggul	-	...	1 692	...	1 692	...
Bangsalsari	-	...	1 450	...	1 450	...
Panti	84	...	1 203	...	1 287	...
Sukorambi	-	...	413	...	413	...
Arjasa	-	...	410	...	410	...
Pakusari	-	...	593	...	593	...
Kalisat	98	...	930	...	1 028	...
Ledokombo	-	...	740	...	740	...
Sumberjambe	-	...	796	...	796	...
Sukowono	-	...	966	...	966	...
Jelbuk	-	...	273	...	273	...
Kaliwates	63	...	3 252	...	3 315	...
Sumbersari	-	...	3 035	...	3 035	...
Patrang	-	...	2 012	...	2 012	...
Kabupaten Jember	444	...	45 545	...	45 989	...

Catatan/Note: ¹ Jumlah guru termasuk kepala sekolah dan guru/The total of teachers including headmaster and teacher

Sumber/Source: Dinas Pendidikan Nasional Kabupaten Jember, Data Semester Ganjil/Jember Regency National Education Office, Odd Semester Data

Tabel
Table 4.1.2

**Jumlah Sekolah, Guru, dan Murid Raudatul Athfal (RA) di Bawah
Kementerian Agama Menurut Kecamatan, 2018/2019 dan
2019/2020**
**Number of Schools, Teachers, and Pupils in Raudatul Athfal (RA) Under The
Ministry of Religious Affairs by Subdistrict, 2018/2019 dan 2019/2020**

Kecamatan Subdistrict	Sekolah/Schools		Guru/Teachers		Murid/Pupils	
	2018/2019	2019/2020	2018/2019	2019/2020	2018/2019	2019/2020
(1)	(2)	(3)	(4)	(5)	(6)	(7)
Kencong	1	1	6	6	81	81
Gumukmas	11	11	17	34	341	354
Puger	18	18	50	73	861	730
Wuluhan	9	9	34	35	370	381
Ambulu	5	5	13	17	225	227
Tempurejo	11	11	28	39	563	573
Silo	36	36	108	128	1 516	1 364
Mayang	13	13	29	43	378	387
Mumbulsari	18	18	32	67	595	623
Jenggawah	10	10	30	46	426	417
Ajung	16	16	71	60	845	820
Rambipuji	11	11	36	37	531	531
Balung	7	7	31	27	395	395
Umbulsari	4	4	7	13	143	143
Semboro	4	4	8	10	176	172
Jombang	5	5	10	19	160	160
Sumberbaru	14	13	37	46	551	549
Tanggul	11	12	36	39	355	289
Bangsalsari	25	26	98	102	1 108	1 149
Panti	15	15	39	42	516	516
Sukorambi	14	14	35	53	376	349
Arjasa	10	10	25	36	246	290
Pakusari	4	4	9	20	181	181
Kalisat	10	11	31	32	426	447
Ledokombo	13	13	26	43	450	454
Sumberjambe	15	16	45	49	649	649
Sukowono	9	9	3	31	300	303
Jelbuk	9	9	20	27	226	226
Kaliwates	10	10	40	44	515	450
Sumbersari	14	14	30	48	512	512
Patrang	14	14	26	50	546	545
Kabupaten Jember	366	370	1 010	1 318	14 563	14 302

Sumber/Source: Kementerian Agama, Data Semester Ganjil/Ministry of Religious Affairs, Odd Semester Data

Tabel
Table 4.1.3

**Jumlah Sekolah, Guru, dan Murid Sekolah Dasar (SD) di Bawah
Kementerian Pendidikan dan Kebudayaan Menurut Kecamatan, 2019/2020
dan 2020/2021**

*Number of Schools, Teachers, and Pupils in Primary Schools Under The
Ministry of Education and Culture by Subdistrict, 2019/2020 and 2020/2021*

Kecamatan Subdistrict	Sekolah/Schools					
	Negeri/Public		Swasta/Private		Jumlah/Total	
	2019/2020	2020/2021	2019/2020	2020/2021	2019/2020	2020/2021
(1)	(2)	(3)	(4)	(5)	(6)	(7)
Kencong	25	25	4	5	29	30
Gumukmas	35	35	7	7	42	42
Puger	43	42	4	4	47	46
Wuluhan	37	37	19	19	56	56
Ambulu	40	40	6	6	46	46
Tempurejo	44	43	0	-	44	43
Silo	40	39	7	7	47	46
Mayang	23	23	1	1	24	24
Mumbulsari	21	21	3	3	24	24
Jenggawah	27	27	3	3	30	30
Ajung	18	18	2	3	20	21
Rambipuji	31	31	1	1	32	32
Balung	25	25	7	7	32	32
Umbulsari	31	31	2	2	33	33
Sembo	19	19	1	1	20	20
Jombang	22	22	2	2	24	24
Sumberbaru	45	45	7	7	52	52
Tanggul	32	32	6	5	38	37
Bangsalsari	45	45	2	2	47	47
Panti	20	19	2	2	22	21
Sukorambi	19	19	1	1	20	20
Arjasa	21	21	0	-	21	21
Pakusari	16	16	0	-	16	16
Kalisat	40	40	2	2	42	42
Ledokombo	33	33	2	2	35	35
Sumberjambe	30	30	2	2	32	32
Sukowono	26	26	3	3	29	29
Jelbuk	18	18	0	-	18	18
Kaliwates	25	25	14	14	39	39
Sumbersari	31	31	11	11	42	42
Patrang	28	28	5	5	33	33
Kabupaten Jember	910	906	126	127	1 036	1,033

Lanjutan Tabel/Continued Table 4.1.3

Kecamatan Subdistrict	Guru ¹ /Teachers ¹					
	Negeri/Public		Swasta/Private		Jumlah/Total	
	2019/2020	2020/2021	2019/2020	2020/2021	2019/2020	2020/2021
(1)	(8)	(9)	(10)	(11)	(12)	(13)
Kencong	229	233	46	54	275	287
Gumukmas	315	312	63	68	378	380
Puger	467	448	34	34	501	482
Wuluhan	373	371	203	207	576	578
Ambulu	384	393	58	59	442	452
Tempurejo	355	365	0	-	355	365
Silo	338	356	52	58	390	414
Mayang	187	190	7	7	194	197
Mumbulsari	213	200	23	27	236	227
Jenggawah	307	301	25	17	332	318
Ajung	217	233	15	23	232	256
Rambipuji	326	339	14	14	340	353
Balung	247	236	66	54	313	290
Umbulsari	279	260	17	17	296	277
Sembo	213	200	10	11	223	211
Jombang	188	189	18	14	206	203
Sumberbaru	418	416	46	44	464	460
Tanggul	335	330	52	59	387	389
Bangsalsari	508	498	14	14	522	512
Panti	195	198	15	15	210	213
Sukorambi	185	194	5	5	190	199
Arjasa	181	192	0	-	181	192
Pakusari	152	161	0	-	152	161
Kalisat	370	368	21	22	391	390
Ledokombo	264	265	15	16	279	281
Sumberjambe	220	212	17	17	237	229
Sukowono	254	262	27	31	281	293
Jelbuk	112	109	0	-	112	109
Kaliwates	312	310	204	211	516	521
Sumbersari	355	356	176	191	531	547
Patrang	362	358	70	80	432	438
Kabupaten Jember	8 861	8 855	1 313	1 369	10 174	10 224

Lanjutan Tabel/Continued Table 4.1.3

Kecamatan Subdistrict	Murid/Students					
	Negeri/Public		Swasta/Private		Jumlah/Total	
	2019/2020	2020/2021	2019/2020	2020/2021	2019/2020	2020/2021
(1)	(14)	(15)	(16)	(17)	(18)	(19)
Kencong	3 231	3 107	795	920	4 026	4 027
Gumukmas	4 127	4 014	717	722	4 844	4 736
Puger	7 158	6 836	637	642	7 795	7 478
Wuluhan	5 238	4 975	2 881	2 910	8 119	7 885
Ambulu	5 775	5 557	864	871	6 639	6 428
Tempurejo	6 139	5 937	-	-	6 139	5 937
Silo	7 163	6 880	562	578	7 725	7 458
Mayang	3 820	3 683	66	62	3 886	3 745
Mumbulsari	4 710	4 586	198	179	4 908	4 765
Jenggawah	5 707	5 523	258	267	5 965	5 790
Ajung	4 365	4 237	97	129	4 462	4 366
Rambipuji	5 979	5 746	273	296	6 252	6 042
Balung	3 289	3 115	820	823	4 109	3 938
Umbulsari	3 846	3 724	161	176	4 007	3 900
Semboro	3 339	3 270	83	83	3 422	3 353
Jombang	2 353	2 265	332	389	2 685	2 654
Sumberbaru	7 704	7 664	603	591	8 307	8 255
Tanggul	6 013	5 873	711	802	6 724	6 675
Bangsalsari	8 534	8 329	227	241	8 761	8 570
Panti	3 532	3 509	127	124	3 659	3 633
Sukorambi	2 918	2 824	74	61	2 992	2 885
Arjasa	3 502	3 348	-	-	3 502	3 348
Pakusari	3 015	2 943	-	-	3 015	2 943
Kalisat	6 198	5 962	287	297	6 485	6 259
Ledokombo	4 964	4 790	208	229	5 172	5 019
Sumberjambe	4 387	4 204	295	301	4 682	4 505
Sukowono	4 611	4 578	322	367	4 933	4 945
Jelbuk	2 433	2 321	-	-	2 433	2 321
Kaliwates	7 218	7 002	3 629	3 735	10 847	10 737
Sumbersari	7 595	7 425	3 121	3 154	10 716	10 579
Patrang	7 391	7 202	1 102	1 151	8 493	8 353
Kabupaten Jember	156 254	151 429	19 450	20 100	175 704	171 529

Catatan/Note: ¹ Jumlah guru termasuk kepala sekolah dan guru/The total of teachers including headmaster and teacher

Sumber/Source: Dinas Pendidikan Nasional Kabupaten Jember, Data Semester Ganjil/Jember Regency National Education Office, Odd Semester Data

Tabel
Table 4.1.4

Jumlah Sekolah, Guru, dan Murid Madrasah Ibtidaiyah (MI) di Bawah Kementerian Agama Menurut Kecamatan Menurut Kecamatan, 2018/2019 dan 2019/2020
Number of Schools, Teachers, and Pupils in Madrasah Ibtidaiyah (MI) Under The Ministry of Religious Affairs by Subdistrict, 2018/2019 dan 2019/2020

Kecamatan Subdistrict	Sekolah/Schools					
	Negeri/Public		Swasta/Private		Jumlah/Total	
	2018/2019	2019/2020	2018/2019	2019/2020	2018/2019	2019/2020
(1)	(2)	(3)	(4)	(5)	(6)	(7)
Kencong	-	-	18	18	18	18
Gumukmas	-	-	17	8	17	17
Puger	-	-	21	22	21	21
Wuluhan	-	-	20	20	20	20
Ambulu	-	-	19	19	19	19
Tempurejo	-	-	9	9	9	9
Silo	2	2	23	21	25	25
Mayang	-	-	12	11	12	12
Mumbulsari	-	-	12	11	12	12
Jenggawah	-	-	13	14	13	13
Ajung	-	-	14	15	14	14
Rambipuji	-	-	10	10	10	10
Balung	1	1	21	20	22	22
Umbulsari	-	-	17	17	17	17
Semboro	-	-	5	5	5	5
Jombang	-	-	14	14	14	14
Sumberbaru	-	-	30	26	30	30
Tanggul	1	1	20	19	21	21
Bangsalsari	-	-	26	34	26	26
Panti	-	-	18	18	18	18
Sukorambi	-	-	7	7	7	7
Arjasa	1	1	4	3	5	5
Pakusari	-	-	3	3	3	3
Kalisat	-	-	5	5	5	5
Ledokombo	-	-	8	9	8	8
Sumberjambe	-	-	7	6	7	7
Sukowono	-	-	4	4	4	4
Jelbuk	-	-	9	9	9	9
Kaliwates	-	-	7	7	7	7
Sumbersari	1	1	8	7	9	9
Patrang	-	-	5	6	5	5
Kabupaten Jember	6	6	406	406	412	412

Lanjutan Tabel/Continued Table 4.1.4

Kecamatan Subdistrict	Guru ¹ /Teachers ¹					
	Negeri/Public		Swasta/Private		Jumlah/Total	
	2018/2019	2019/2020	2018/2019	2019/2020	2018/2019	2019/2020
(1)	(8)	(9)	(10)	(11)	(12)	(13)
Kencong	-	-	216	185	216	185
Gumukmas	-	-	182	76	182	76
Puger	-	-	261	199	261	199
Wuluhan	-	-	185	209	185	209
Ambulu	-	-	209	205	209	205
Tempurejo	-	-	87	82	87	82
Silo	45	32	222	213	267	245
Mayang	-	-	126	100	126	100
Mumbulsari	-	-	116	93	116	93
Jenggawah	-	-	145	136	145	136
Ajung	-	-	160	137	160	137
Rambipuji	-	-	117	99	117	99
Balung	22	21	278	235	300	256
Umbulsari	-	-	200	173	200	173
Semboro	-	-	60	53	60	53
Jombang	-	-	176	152	176	152
Sumberbaru	-	-	332	219	332	219
Tanggul	27	20	192	162	219	182
Bangsalsari	-	-	230	289	230	289
Panti	-	-	181	167	181	167
Sukorambi	-	-	104	80	104	80
Arjasa	12	10	32	22	44	32
Pakusari	-	-	31	21	31	21
Kalisat	-	-	45	40	45	40
Ledokombo	-	-	91	92	91	92
Sumberjambe	-	-	73	71	73	71
Sukowono	-	-	52	33	52	33
Jelbuk	-	-	68	60	68	60
Kaliwates	-	-	112	108	112	108
Sumbersari	24	14	78	61	102	75
Patrang	-	-	59	59	59	59
Kabupaten Jember	130	97	4 420	3 910	4 450	4 007

Lanjutan Tabel/Continued Table 4.1.4

Kecamatan Subdistrict	Murid/Students					
	Negeri/Public		Swasta/Private		Jumlah/Total	
	2018/2019	2019/2020	2018/2019	2019/2020	2018/2019	2019/2020
(1)	(14)	(15)	(16)	(17)	(18)	(19)
Kencong	-	-	2 123	2 068	2 123	2 068
Gumukmas	-	-	2 686	966	2 686	966
Puger	-	-	3 374	3 010	3 374	3 010
Wuluhan	-	-	2 751	2 595	2 751	2 595
Ambulu	-	-	3 956	3 342	3 956	3 342
Tempurejo	-	-	1 246	1 263	1 246	1 263
Silo	722	788	2 741	1 943	3 463	2 731
Mayang	-	-	961	692	961	692
Mumbulsari	-	-	1 173	1 306	1 173	1 306
Jenggawah	-	-	1 835	1 967	1 835	1 967
Ajung	-	-	2 331	2 311	2 331	2 311
Rambipuji	-	-	1 515	1 556	1 515	1 556
Balung	427	363	3 947	3 407	4 374	3 770
Umbulsari	-	-	2 415	2 418	2 415	2 418
Semboro	-	-	722	744	722	744
Jombang	-	-	1 828	1 736	1 828	1 736
Sumberbaru	-	-	3 037	2 389	3 037	2 389
Tanggul	280	300	2 199	1 836	2 479	2 136
Bangsalsari	-	-	2 883	3 871	2 883	3 871
Panti	-	-	2 125	2 015	2 125	2 015
Sukorambi	-	-	703	624	703	624
Arjasa	155	159	410	275	565	434
Pakusari	-	-	289	310	289	310
Kalisat	-	-	403	453	403	453
Ledokombo	-	-	882	879	882	879
Sumberjambe	-	-	886	755	886	755
Sukowono	-	-	392	327	392	327
Jelbuk	-	-	277	389	277	389
Kaliwates	-	-	2 317	2 343	2 317	2 343
Sumbersari	427	431	1 393	986	1 820	1 417
Patrang	-	-	677	863	677	863
Kabupaten Jember	2 011	2 041	54 477	50 844	56 488	52 885

Catatan/Note: ...

Sumber/Source: Kementerian Agama, Data Semester Ganjil/Ministry of Religious Affairs, Odd Semester Data

Tabel
Table 4.1.5

Jumlah Sekolah, Guru, dan Murid Sekolah Menengah Pertama (SMP) di Bawah Kementerian Pendidikan dan Kebudayaan Menurut Kecamatan, 2019/2020 dan 2020/2021
Number of Schools, Teachers, and Pupils in Junior High Schools Under The Ministry of Education and Culture by Subdistrict, 2019/2020 and 2020/2021

Kecamatan Subdistrict	Sekolah/Schools					
	Negeri/Public		Swasta/Private		Jumlah/Total	
	2019/2020	2020/2021	2019/2020	2020/2021	2019/2020	2020/2021
(1)	(2)	(3)	(4)	(5)	(6)	(7)
Kencong	2	2	4	4	6	6
Gumukmas	2	2	7	7	9	9
Puger	3	3	8	8	11	11
Wuluhan	2	2	18	18	20	20
Ambulu	3	3	11	11	14	14
Tempurejo	4	4	7	7	11	11
Silo	5	5	8	8	13	13
Mayang	2	2	6	4	8	6
Mumbulsari	2	2	7	7	9	9
Jenggawah	2	2	10	10	12	12
Ajung	2	2	11	11	13	13
Rambipuji	3	3	12	12	15	15
Balung	3	3	11	11	14	14
Umbulsari	2	2	6	5	8	7
Sembo	1	1	5	5	6	6
Jombang	2	2	6	6	8	8
Sumberbaru	2	2	8	8	10	10
Tanggul	7	7	9	8	16	15
Bangsalsari	4	4	12	12	16	16
Panti	2	2	5	5	7	7
Sukorambi	1	1	4	4	5	5
Arjasa	3	3	2	1	5	4
Pakusari	1	1	5	5	6	6
Kalisat	4	4	10	10	14	14
Ledokombo	3	3	5	3	8	6
Sumberjambe	5	5	5	5	10	10
Sukowono	4	4	8	8	12	12
Jelbuk	3	3	1	1	4	4
Kaliwates	5	5	14	14	19	19
Sumbersari	4	4	11	11	15	15
Patrang	6	6	8	8	14	14
Kabupaten Jember	94	94	244	237	338	331

Lanjutan Tabel/Continued Table 4.1.5

Kecamatan Subdistrict	Guru ¹ /Teachers ¹					
	Negeri/Public		Swasta/Private		Jumlah/Total	
	2019/2020	2020/2021	2019/2020	2020/2021	2019/2020	2020/2021
(1)	(8)	(9)	(10)	(11)	(12)	(13)
Kencong	70	74	54	57	124	131
Gumukmas	63	68	64	68	127	136
Puger	64	98	102	103	166	201
Wuluhan	70	73	191	199	261	272
Ambulu	117	122	112	119	229	241
Tempurejo	58	62	71	72	129	134
Silo	78	81	73	73	151	154
Mayang	61	62	21	22	82	84
Mumbulsari	36	38	48	53	84	91
Jenggawah	71	76	99	100	170	176
Ajung	42	47	79	78	121	125
Rambipuji	64	73	107	114	171	187
Balung	115	115	85	94	200	209
Umbulsari	65	66	50	49	115	115
Semoro	35	40	37	42	72	82
Jombang	55	58	57	61	112	119
Sumberbaru	43	44	56	58	99	102
Tanggul	136	140	60	58	196	198
Bangsalsari	79	84	136	142	215	226
Panti	60	59	47	51	107	110
Sukorambi	28	28	42	43	70	71
Arjasa	52	54	9	9	61	63
Pakusari	29	33	59	59	88	92
Kalisat	86	86	81	79	167	165
Ledokombo	43	45	17	19	60	64
Sumberjambe	68	68	42	40	110	108
Sukowono	65	63	55	52	120	115
Jelbuk	40	42	18	18	58	60
Kaliwates	183	195	167	177	350	372
Sumbersari	141	146	124	129	265	275
Patrang	186	193	81	83	267	276
Kabupaten Jember	2 303	2 433	2 244	2 321	4 547	4 754

Lanjutan Tabel/Continued Table 4.1.5

Kecamatan Subdistrict	Murid/Students					
	Negeri/Public		Swasta/Private		Jumlah/Total	
	2019/2020	2020/2021	2019/2020	2020/2021	2019/2020	2020/2021
(1)	(14)	(15)	(16)	(17)	(18)	(19)
Kencong	1 400	1 371	748	766	2 148	2 137
Gumukmas	1 330	1 366	1 072	1 051	2 402	2 417
Puger	1 723	1 796	1 720	1 607	3 443	3 403
Wuluhan	1 214	1 214	2 373	2 461	3 587	3 675
Ambulu	2 129	2 158	1 766	1 535	3 895	3 693
Tempurejo	949	956	796	720	1 745	1 676
Silo	1 688	1 675	1 029	967	2 717	2 642
Mayang	1 068	1 026	237	223	1 305	1 249
Mumbulsari	834	876	668	623	1 502	1 499
Jenggawah	1 304	1 340	1 503	1 364	2 807	2 704
Ajung	970	974	609	716	1 579	1 690
Rambipuji	1 382	1 345	1 099	1 125	2 481	2 470
Balung	1 927	2 010	1 047	922	2 974	2 932
Umbulsari	1 225	1 197	435	439	1 660	1 636
Sembo	783	757	327	316	1 110	1 073
Jombang	1 065	1 007	734	747	1 799	1 754
Sumberbaru	666	614	706	627	1 372	1 241
Tanggul	2 575	2 498	672	657	3 247	3 155
Bangsalsari	1 484	1 314	1 559	1 568	3 043	2 882
Panti	1 137	1 137	840	803	1 977	1 940
Sukorambi	565	555	418	454	983	1 009
Arjasa	894	942	32	40	926	982
Pakusari	666	637	931	925	1 597	1 562
Kalisat	1 345	1 309	1 226	1 220	2 571	2 529
Ledokombo	764	773	231	287	995	1 060
Sumberjambe	1 183	1 078	490	497	1 673	1 575
Sukowono	1 016	917	947	1 114	1 963	2 031
Jelbuk	744	697	428	475	1 172	1 172
Kaliwates	3 468	3 352	2 439	2 411	5 907	5 763
Sumbersari	2 442	2 479	1 787	1 845	4 229	4 324
Patrang	3 531	3 470	819	770	4 350	4 240
Kabupaten Jember	43 471	42 840	29 688	29 275	73 159	72 115

Catatan/Note: ¹ Jumlah guru termasuk kepala sekolah dan guru/The total of teachers including headmaster and teacher

Sumber/Source: Dinas Pendidikan Nasional Kabupaten Jember, Data Semester Ganji/Jember Regency National Education Office, Odd Semester Data

Tabel
Table 4.1.6

Jumlah Sekolah, Guru, dan Murid Madrasah Tsanawiyah (MTs) di Bawah Kementerian Agama Menurut Kecamatan, 2018/2019 dan 2019/2020
Number of Schools, Teachers, and Pupils in Madrasah Tsanawiyah (MTs) Under The Ministry of Religious Affairs by Subdistrict, 2018/2019 dan 2019/2020

Kecamatan Subdistrict	Sekolah/Schools					
	Negeri/Public		Swasta/Private		Jumlah/Total	
	2018/2019	2019/2020	2018/2019	2019/2020	2018/2019	2019/2020
(1)	(2)	(3)	(4)	(5)	(6)	(7)
Kencong	1	1	5	5	6	6
Gumukmas	-	-	8	7	8	7
Puger	-	-	10	10	10	10
Wuluhan	-	-	7	10	7	10
Ambulu	-	-	7	8	7	8
Tempurejo	-	-	5	6	5	6
Silo	-	1	11	11	11	12
Mayang	-	-	11	11	11	11
Mumbulsari	-	-	5	4	5	4
Jenggawah	-	-	13	13	13	13
Ajung	-	-	11	13	11	13
Rambipuji	-	-	7	7	7	7
Balung	1	1	5	5	6	6
Umbulsari	1	1	4	3	5	4
Semboro	-	-	3	3	3	3
Jombang	-	-	4	5	4	5
Sumberbaru	1	1	17	12	18	13
Tanggul	1	1	10	9	11	10
Bangsalsari	1	1	13	11	14	12
Panti	-	-	8	8	8	8
Sukorambi	-	-	6	5	6	5
Arjasa	1	1	2	1	3	2
Pakusari	-	-	3	4	3	4
Kalisat	-	-	7	6	7	6
Ledokombo	-	-	8	9	8	9
Sumberjambe	-	-	6	4	6	4
Sukowono	1	1	6	5	7	6
Jelbuk	-	-	7	7	7	7
Kaliwates	1	1	6	5	7	6
Sumbersari	-	-	5	6	5	6
Patrang	1	1	9	8	10	9
Kabupaten Jember	10	11	229	226	239	237

Lanjutan Tabel/Continued Table 4.1.6

Kecamatan Subdistrict	Guru /Teachers ¹					
	Negeri/Public		Swasta/Private		Jumlah/Total	
	2018/2019	2019/2020	2018/2019	2019/2020	2018/2019	2019/2020
(1)	(8)	(9)	(10)	(11)	(12)	(13)
Kencong	38	23	116	103	154	126
Gumukmas	-	-	96	60	96	60
Puger	-	-	118	109	118	109
Wuluhan	-	-	126	114	126	114
Ambulu	-	-	113	107	113	107
Tempurejo	-	-	109	96	109	96
Silo	-	2	110	109	110	111
Mayang	-	-	108	131	108	131
Mumbulsari	-	-	74	57	74	57
Jenggawah	-	-	159	163	159	163
Ajung	-	-	133	159	133	159
Rambipuji	-	-	104	102	104	102
Balung	24	2	122	112	146	114
Umbulsari	39	39	26	36	65	75
Semoro	-	-	34	43	34	43
Jombang	-	-	53	67	53	67
Sumberbaru	31	24	154	142	185	166
Tanggul	32	29	106	94	138	123
Bangsalsari	27	15	159	140	186	155
Panti	-	-	108	108	108	108
Sukorambi	-	-	65	65	65	65
Arjasa	30	27	12	6	42	33
Pakusari	-	-	28	41	28	41
Kalisat	-	-	101	90	101	90
Ledokombo	-	-	102	98	102	98
Sumberjambe	-	-	61	52	61	52
Sukowono	30	14	100	82	130	96
Jelbuk	-	-	54	54	54	54
Kaliwates	56	47	65	67	121	114
Sumbersari	-	-	81	124	81	124
Patrang	49	50	116	107	165	157
Kabupaten Jember	356	272	2 913	2 889	3 269	3 161

Lanjutan Tabel/Continued Table 4.1.6

Kecamatan Subdistrict	Murid/Students					
	Negeri/Public		Swasta/Private		Jumlah/Total	
	2018/2019	2019/2020	2018/2019	2019/2020	2018/2019	2019/2020
(1)	(14)	(15)	(16)	(17)	(18)	(19)
Kencong	517	575	1 627	1 833	2 144	2 408
Gumukmas	-	-	941	755	941	755
Puger	-	-	1 262	1 183	1 262	1 183
Wuluhan	-	-	1 400	1 487	1 400	1 487
Ambulu	-	-	1 722	1 291	1 722	1 291
Tempurejo	-	-	1 072	715	1 072	715
Silo	-	43	1 171	1 148	1 171	1 191
Mayang	-	-	1 058	1 095	1 058	1 095
Mumbulsari	-	-	679	366	679	366
Jenggawah	-	-	1 919	1 441	1 919	1 441
Ajung	-	-	1 314	1 308	1 314	1 308
Rambipuji	-	-	1 019	851	1 019	851
Balung	236	208	896	946	1 132	1 154
Umbulsari	710	760	302	280	1 012	1 040
Semboro	-	-	418	348	418	348
Jombang	-	-	623	708	623	708
Sumberbaru	401	378	1 742	1 537	2 143	1 915
Tanggul	388	409	1 399	1 625	1 787	2 034
Bangsalsari	362	336	1 599	1 508	1 961	1 844
Panti	-	-	889	959	889	959
Sukorambi	-	-	580	417	580	417
Arjasa	410	317	57	52	467	369
Pakusari	-	-	284	420	284	420
Kalisat	-	-	1 243	1 217	1 243	1 217
Ledokombo	-	-	1 305	1 330	1 305	1 330
Sumberjambe	-	-	515	325	515	325
Sukowono	538	511	1 181	1 246	1 719	1 757
Jelbuk	-	-	444	491	444	491
Kaliwates	823	797	627	687	1 450	1 484
Sumbersari	-	-	1 086	1 163	1 086	1 163
Patrang	733	813	924	777	1 657	1 590
Kabupaten Jember	5 118	5 147	31 298	30 040	36 416	35 187

Catatan/Note: ...

Sumber/Source: Kementerian Agama, Data Semester Ganjil/Ministry of Religious Affairs, Odd Semester Data

Tabel 4.1.7 Jumlah Sekolah, Guru, dan Murid Sekolah Menengah Atas (SMA) di Bawah Kementerian Pendidikan dan Kebudayaan Menurut Kecamatan, (2019/2020 dan 2020/2021)
Number of Schools, Teachers, and Pupils in Senior High Schools Under The Ministry of Education and Culture by Subdistrict, 2019/2020 and 2020/2021

Kecamatan Subdistrict	Sekolah/Schools					
	Negeri/Public		Swasta/Private		Jumlah/Total	
	2019/2020	2020/2021	2019/2020	2020/2021	2019/2020	2020/2021
(1)	(2)	(3)	(4)	(5)	(6)	(7)
Kencong	1	1	1	1	2	2
Gumukmas	-	-	2	2	2	2
Puger	-	-	4	4	4	4
Wuluhan	-	-	2	2	2	2
Ambulu	1	1	2	2	3	3
Tempurejo	-	-	1	1	1	1
Silo	-	-	1	1	1	1
Mayang	-	-	1	1	1	1
Mumbulsari	1	1	-	-	1	1
Jenggawah	1	1	-	-	1	1
Ajung	-	-	-	-	-	-
Rambipuji	1	1	3	3	4	4
Balung	1	1	2	2	3	3
Umbulsari	1	1	-	-	1	1
Sembo	-	-	-	-	-	-
Jombang	-	-	1	1	1	1
Sumberbaru	-	-	1	1	1	1
Tanggul	2	2	-	-	2	2
Bangsalsari	-	-	1	1	1	1
Panti	-	-	3	3	3	3
Sukorambi	-	-	-	-	-	-
Arjasa	1	1	-	-	1	1
Pakusari	1	1	-	-	1	1
Kalisat	1	1	1	1	2	2
Ledokombo	-	-	-	-	-	-
Sumberjambe	-	-	1	1	1	1
Sukowono	1	1	-	-	1	1
Jelbuk	-	-	1	1	1	1
Kaliwates	2	2	8	8	10	10
Sumbersari	2	2	6	7	8	9
Patrang	1	1	1	1	2	2
Kabupaten Jember	18	18	43	44	61	62

Lanjutan Tabel/Continued Table 4.1.7

Kecamatan Subdistrict	Guru ¹ /Teachers ¹					
	Negeri/Public		Swasta/Private		Jumlah/Total	
	2019/2020	2020/2021	2019/2020	2020/2021	2019/2020	2020/2021
(1)	(8)	(9)	(10)	(11)	(12)	(13)
Kencong	51	51	6	6	57	57
Gumukmas	-	-	21	20	21	20
Puger	-	-	53	57	53	57
Wuluhan	-	-	31	33	31	33
Ambulu	44	44	45	53	89	97
Tempurejo	-	-	9	9	9	9
Silo	-	-	25	25	25	25
Mayang	-	-	9	10	9	10
Mumbulsari	24	26	-	-	24	26
Jenggawah	37	37	-	-	37	37
Ajung	-	-	-	-	-	-
Rambipuji	33	32	20	21	53	53
Balung	50	49	33	36	83	85
Umbulsari	30	30	-	-	30	30
Semboro	-	-	-	-	-	-
Jombang	-	-	13	13	13	13
Sumberbaru	-	-	12	12	12	12
Tanggul	75	75	-	-	75	75
Bangsalsari	-	-	9	14	9	14
Panti	-	-	35	36	35	36
Sukorambi	-	-	-	-	-	-
Arjasa	44	44	-	-	44	44
Pakusari	40	42	-	-	40	42
Kalisat	37	37	16	16	53	53
Ledokombo	-	-	-	-	-	-
Sumberjambe	-	-	8	8	8	8
Sukowono	27	28	-	-	27	28
Jelbuk	-	-	2	2	2	2
Kaliwates	90	96	112	119	202	215
Sumbersari	96	101	93	111	189	212
Patrang	37	36	11	10	48	46
Kabupaten Jember	715	728	563	611	1278	1339

Lanjutan Tabel/Continued Table 4.1.7

Kecamatan Subdistrict	Murid/Students					
	Negeri/Public		Swasta/Private		Jumlah/Total	
	2019/2020	2020/2021	2019/2020	2020/2021	2019/2020	2020/2021
(1)	(14)	(15)	(16)	(17)	(18)	(19)
Kencong	1 110	1 123	80	72	1 190	1 195
Gumukmas	-	-	261	269	261	269
Puger	-	-	943	904	943	904
Wuluhan	-	-	374	370	374	370
Ambulu	1 135	1 171	1 412	1 342	2 547	2 513
Tempurejo	-	-	237	144	237	144
Silo	-	-	481	416	481	416
Mayang	-	-	86	92	86	92
Mumbulsari	614	637	-	-	614	637
Jenggawah	690	739	-	-	690	739
Ajung	-	-	-	-	-	-
Rambipuji	766	802	338	312	1 104	1 114
Balung	1 061	1 069	594	572	1 655	1 641
Umbulsari	732	801	-	-	732	801
Sembo	-	-	-	-	-	-
Jombang	-	-	114	112	114	112
Sumberbaru	-	-	191	198	191	198
Tanggul	1 694	1 696	-	-	1 694	1 696
Bangsalsari	-	-	120	130	120	130
Panti	-	-	881	856	881	856
Sukorambi	-	-	-	-	-	-
Arjasa	849	848	-	-	849	848
Pakusari	815	821	-	-	815	821
Kalisat	924	991	157	112	1 081	1 103
Ledokombo	-	-	-	-	-	-
Sumberjambe	-	-	114	103	114	103
Sukowono	551	564	-	-	551	564
Jelbuk	-	-	84	102	84	102
Kaliwates	1 936	1 958	1 757	1 741	3 693	3 699
Sumbersari	2 119	2 122	1 772	1 594	3 891	3 716
Patrang	728	727	96	99	824	826
Kabupaten Jember	15 724	16 069	10 092	9 540	25 816	25 609

Sumber/Source: Dinas Pendidikan Nasional Kabupaten Jember, Data Semester Ganji/Jember Regency National Education Office, Odd Semester Data

Tabel
Table 4.1.8

Jumlah Sekolah, Guru, dan Murid Sekolah Menengah Kejuruan (SMK) di Bawah Kementerian Pendidikan dan Kebudayaan Menurut Kecamatan, (2019/2020) dan 2020/2021
Number of Schools, Teachers, and Pupils in Vocational High Schools Under The Ministry of Education and Culture by Subdistrict, 2019/2020 and 2020/2021

Kecamatan Subdistrict	Sekolah/Schools					
	Negeri/Public		Swasta/Private		Jumlah/Total	
	2019/2020	2020/2021	2019/2020	2020/2021	2019/2020	2020/2021
(1)	(2)	(3)	(4)	(5)	(6)	(7)
Kencong	-	-	4	4	4	4
Gumukmas	-	-	8	8	8	8
Puger	-	-	8	8	8	8
Wuluhan	-	-	6	6	6	6
Ambulu	-	-	10	10	10	10
Tempurejo	-	-	5	5	5	5
Silo	-	-	2	2	2	2
Mayang	-	-	6	5	6	5
Mumbulsari	-	-	-	-	-	-
Jenggawah	-	-	6	7	6	7
Ajung	-	-	8	7	8	7
Rambipuji	-	-	7	7	7	7
Balung	-	-	7	7	7	7
Umbulsari	-	-	3	3	3	3
Semoro	1	1	-	-	1	1
Jombang	-	-	5	5	5	5
Sumberbaru	1	1	5	5	6	6
Tanggul	1	1	5	5	6	6
Bangsalsari	-	-	13	13	13	13
Panti	-	-	4	4	4	4
Sukorambi	1	1	3	3	4	4
Arjasa	-	-	2	2	2	2
Pakusari	-	-	4	4	4	4
Kalisat	-	-	10	9	10	9
Ledokombo	-	-	3	3	3	3
Sumberjambe	-	-	3	3	3	3
Sukowono	-	-	8	8	8	8
Jelbuk	-	-	2	2	2	2
Kaliwates	-	-	3	3	3	3
Sumbersari	1	1	9	9	10	10
Patrang	3	3	11	11	14	14
Kabupaten Jember	8	8	170	168	178	176

Lanjutan Tabel/Continued Table 4.1.8

Kecamatan Subdistrict	Guru ¹ /Teachers ¹					
	Negeri/Public		Swasta/Private		Jumlah/Total	
	2019/2020	2020/2021	2019/2020	2020/2021	2019/2020	2020/2021
(1)	(8)	(9)	(10)	(11)	(12)	(13)
Kecong	-	-	109	111	109	111
Gumukmas	-	-	92	94	92	94
Puger	-	-	113	120	113	120
Wuluhan	-	-	78	80	78	80
Ambulu	-	-	151	166	151	166
Tempurejo	-	-	77	77	77	77
Silo	-	-	13	13	13	13
Mayang	-	-	42	43	42	43
Mumbulsari	-	-	-	0	-	0
Jenggawah	-	-	85	95	85	95
Ajung	-	-	70	77	70	77
Rambipuji	-	-	54	57	54	57
Balung	-	-	121	125	121	125
Umbulsari	-	-	44	44	44	44
Sembo	61	63	-	0	61	63
Jombang	-	-	63	73	63	73
Sumberbaru	41	39	24	24	65	63
Tanggul	64	62	83	84	147	146
Bangsalsari	-	-	132	130	132	130
Panti	-	-	35	35	35	35
Sukorambi	128	130	24	23	152	153
Arjasa	-	-	9	9	9	9
Pakusari	-	-	91	92	91	92
Kalisat	-	-	93	91	93	91
Ledokombo	-	-	19	24	19	24
Sumberjambe	-	-	35	35	35	35
Sukowono	-	-	67	75	67	75
Jelbuk	-	-	30	32	30	32
Kaliwates	-	-	20	25	20	25
Sumbersari	123	124	130	123	253	247
Patrang	176	178	157	169	333	347
Kabupaten Jember	593	596	2 061	2 146	2 654	2 742

Lanjutan Tabel/Continued Table 4.1.8

Kecamatan Subdistrict	Murid/Students					
	Negeri/Public		Swasta/Private		Jumlah/Total	
	2019/2020	2020/2021	2019/2020	2020/2021	2019/2020	2020/2021
(1)	(14)	(15)	(16)	(17)	(18)	(19)
Kencong	-	-	2 352	2 388	2 352	2 388
Gumukmas	-	-	1 571	1 670	1 571	1 670
Puger	-	-	1 589	1 530	1 589	1 530
Wuluhan	-	-	1 546	1 533	1 546	1 533
Ambulu	-	-	3 292	3 318	3 292	3 318
Tempurejo	-	-	1 504	1 519	1 504	1 519
Silo	-	-	116	141	116	141
Mayang	-	-	416	425	416	425
Mumbulsari	-	-	-	-	-	-
Jenggawah	-	-	1 508	1 480	1 508	1 480
Ajung	-	-	1 068	1 044	1 068	1 044
Rambipuji	-	-	938	915	938	915
Balung	-	-	2 280	2 310	2 280	2 310
Umbulsari	-	-	673	682	673	682
Semboro	1 548	1 672	-	-	1 548	1 672
Jombang	-	-	1 232	1 129	1 232	1 129
Sumberbaru	984	1 022	465	523	1 449	1 545
Tanggul	1 409	1 496	1 436	1 371	2 845	2 867
Bangsalsari	-	-	1 837	1 772	1 837	1 772
Panti	-	-	638	642	638	642
Sukorambi	2 474	2 578	293	291	2 767	2 869
Arjasa	-	-	174	185	174	185
Pakusari	-	-	2 359	2 432	2 359	2 432
Kalisat	-	-	2 134	2 101	2 134	2 101
Ledokombo	-	-	574	582	574	582
Sumberjambe	-	-	226	311	226	311
Sukowono	-	-	1 408	1 264	1 408	1 264
Jelbuk	-	-	445	484	445	484
Kaliwates	-	-	705	633	705	633
Sumbersari	2 241	2 283	2 024	1 965	4 265	4 248
Patrang	4 349	4 379	2 157	2 079	6 506	6 458
Kabupaten Jember	13 005	13 430	36 960	36 719	49 965	50 149

Sumber/Source: Dinas Pendidikan Nasional Kabupaten Jember, Data Semester Ganjil/Jember Regency National Education Office, Odd Semester Data

Tabel
Table 4.1.9

Jumlah Sekolah, Guru, dan Murid Madrasah Aliyah (MA) di Bawah Kementerian Agama Menurut Kecamatan, 2018/2019 dan 2019/2020
Number of Schools, Teachers, and Pupils in Madrasah Aliyah (MA) Under the Ministry of Religious Affairs by Subdistrict, 2018/2019 dan 2019/2020

Kecamatan Subdistrict	Sekolah/Schools					
	Negeri/Public		Swasta/Private		Jumlah/Total	
	2018/2019	2019/2020	2018/2019	2019/2020	2018/2019	2019/2020
(1)	(2)	(3)	(4)	(5)	(6)	(7)
Kencong	-	-	2	3	2	3
Gumukmas	-	-	3	1	3	1
Puger	-	-	4	6	4	6
Wuluhan	-	-	5	5	5	5
Ambulu	-	-	5	5	5	5
Tempurejo	-	-	-	-	0	-
Silo	-	-	6	6	6	6
Mayang	-	-	4	5	4	5
Mumbulsari	-	-	3	3	3	3
Jenggawah	-	-	7	7	7	7
Ajung	-	-	3	3	3	3
Rambipuji	-	-	3	4	3	4
Balung	-	-	4	3	4	3
Umbulsari	-	-	1	1	1	1
Semoro	-	-	1	1	1	1
Jombang	1	1	3	3	4	4
Sumberbaru	-	-	3	4	3	4
Tanggul	-	-	6	6	6	6
Bangsalsari	-	-	8	8	8	8
Panti	-	-	2	2	2	2
Sukorambi	-	-	2	2	2	2
Arjasa	-	-	-	1	0	1
Pakusari	-	-	2	2	2	2
Kalisat	-	-	3	3	3	3
Ledokombo	-	-	5	5	5	5
Sumberjambe	-	-	4	4	4	4
Sukowono	-	-	3	2	3	2
Jelbuk	-	-	2	2	2	2
Kaliwates	1	1	5	3	6	4
Sumbersari	-	-	2	2	2	2
Patrang	1	1	4	3	5	4
Kabupaten Jember	3	3	105	107	108	110

Lanjutan Tabel/Continued Table 4.1.9

Kecamatan Subdistrict	Guru ¹ /Teachers ¹					
	Negeri/Public		Swasta/Private		Jumlah/Total	
	2018/2019	2019/2020	2018/2019	2019/2020	2018/2019	2019/2020
(1)	(8)	(9)	(10)	(11)	(12)	(13)
Kencong	-	-	77	73	77	73
Gumukmas	-	-	41	9	41	9
Puger	-	-	50	19	50	19
Wuluhan	-	-	39	58	39	58
Ambulu	-	-	85	76	85	76
Tempurejo	-	-	-	-	-	-
Silo	-	-	65	62	65	62
Mayang	-	-	34	49	34	49
Mumbulsari	-	-	37	40	37	40
Jenggawah	-	-	72	123	72	123
Ajung	-	-	17	26	17	26
Rambipuji	-	-	54	64	54	64
Balung	-	-	60	31	60	31
Umbulsari	-	-	15	20	15	20
Semoro	-	-	12	9	12	9
Jombang	50	59	27	33	77	92
Sumberbaru	-	-	13	16	13	16
Tanggul	-	-	56	48	56	48
Bangsalsari	-	-	104	117	104	117
Panti	-	-	22	17	22	17
Sukorambi	-	-	25	21	25	21
Arjasa	-	-	-	42	0	42
Pakusari	-	-	17	24	17	24
Kalisat	-	-	72	60	72	60
Ledokombo	-	-	88	82	88	82
Sumberjambe	-	-	50	49	50	49
Sukowono	-	-	79	33	79	33
Jelbuk	-	-	30	22	30	22
Kaliwates	72	80	60	48	132	128
Sumbersari	-	-	47	44	47	44
Patrang	58	60	62	64	120	124
Kabupaten Jember	180	199	1 410	1 393	1 590	1 592

Lanjutan Tabel/Continued Table 4.1.9

Kecamatan Subdistrict	Murid/Students					
	Negeri/Public		Swasta/Private		Jumlah/Total	
	2018/2019	2019/2020	2018/2019	2019/2020	2018/2019	2019/2020
(1)	(14)	(15)	(16)	(17)	(18)	(19)
Kencong	-	-	1 147	744	1 147	744
Gumukmas	-	-	330	94	330	94
Puger	-	-	397	285	397	285
Wuluhan	-	-	705	718	705	718
Ambulu	-	-	1 152	1 046	1 152	1 046
Tempurejo	-	-	-	-	-	-
Silo	-	-	660	691	660	691
Mayang	-	-	556	408	556	408
Mumbulsari	-	-	490	294	490	294
Jenggawah	-	-	1 004	1 033	1 004	1 033
Ajung	-	-	336	275	336	275
Rambipuji	-	-	719	1 059	719	1 059
Balung	-	-	701	223	701	223
Umbulsari	-	-	152	78	152	78
Semoro	-	-	177	148	177	148
Jombang	952	1 014	138	205	1 090	1 219
Sumberbaru	-	-	330	272	330	272
Tanggul	-	-	999	1 065	999	1 065
Bangsalsari	-	-	1 072	1 197	1 072	1 197
Panti	-	-	207	211	207	211
Sukorambi	-	-	118	123	118	123
Arjasa	-	-	-	704	-	704
Pakusari	-	-	143	208	143	208
Kalisat	-	-	688	668	688	668
Ledokombo	-	-	1 175	1 040	1 175	1 040
Sumberjambe	-	-	319	313	319	313
Sukowono	-	-	1 291	721	1 291	721
Jelbuk	-	-	230	194	230	194
Kaliwates	1 012	1 072	541	312	1 553	1 384
Sumbersari	-	-	603	521	603	521
Patrang	1 047	1 062	595	442	1 642	1 504
Kabupaten Jember	3 011	3 148	16 975	15 482	19 986	18 630

Catatan/Note: ...

Sumber/Source: Kementerian Agama, Data Semester Ganjil/Ministry of Religious Affairs, Odd Semester Data

Tabel 4.1.10 **Jumlah Desa¹/Kelurahan yang Memiliki Fasilitas Sekolah Menurut Kecamatan dan Tingkat Pendidikan, 2018– 2020**
Table 4.1.10 **Number of Villages' Having Educational Facilities by Subdistrict and Educational Level, 2018– 2020**

Kecamatan Subdistrict	SD Primary School		
	2018	2019	2020
(1)	(2)	(3)	(4)
Kencong	5	5	5
Gumukmas	8	8	8
Puger	12	12	12
Wuluhan	8	8	8
Ambulu	9	9	9
Tempurejo	8	8	8
Silo	9	9	9
Mayang	7	7	7
Mumbulsari	6	6	6
Jenggawah	8	8	8
Ajung	7	7	7
Rambipuji	8	8	8
Balung	9	9	9
Umbulsari	10	10	10
Sembo	5	5	5
Jombang	6	6	6
Sumberbaru	10	10	10
Tanggul	9	9	9
Bangsalsari	11	11	11
Panti	7	7	7
Sukorambi	5	5	5
Arjasa	6	6	6
Pakusari	6	6	6
Kalisat	9	9	9
Ledokombo	10	10	10
Sumberjambe	9	9	9
Sukowono	10	10	10
Jelbuk	6	6	6
Kaliwates	7	7	7
Sumbersari	6	6	6
Patrang	8	8	8
Kabupaten Jember	244	244	244

Catatan/Note:

...

Sumber/Source: Dinas Pendidikan Kabupaten Jember., Data Semester Ganjil/ National Education Service Regency of Jember, Odd Semester Data

Lanjutan Tabel/Continued Table 4.1.10

Kecamatan Subdistrict	SMP Junior High School		
	2018	2019	2020
(1)	(5)	(6)	(7)
Kencong	3	3	3
Gumukmas	6	6	6
Puger	6	6	6
Wuluhan	8	8	8
Ambulu	6	6	6
Tempurejo	8	8	8
Silo	8	8	8
Mayang	4	4	4
Mumbulsari	5	5	5
Jenggawah	8	8	8
Ajung	7	7	7
Rambipuji	7	7	7
Balung	8	8	8
Umbulsari	4	4	4
Sembo	3	3	3
Jombang	4	4	4
Sumberbaru	5	6	6
Tanggul	8	8	8
Bangsalsari	9	9	9
Panti	6	6	6
Sukorambi	3	3	3
Arjasa	3	4	4
Pakusari	3	3	3
Kalisat	4	4	4
Ledokombo	5	6	6
Sumberjambe	9	9	9
Sukowono	6	6	6
Jelbuk	3	3	3
Kaliwates	7	7	7
Sumbersari	6	6	6
Patrang	7	8	8
Kabupaten Jember	179	183	183

Catatan/Note:

...

Sumber/Source: Dinas Pendidikan Kabupaten Jember., Data Semester Ganjil/ National Education Service Regency of Jember, Odd Semester Data

Lanjutan Tabel/Continued Table 4.1.10

Kecamatan Subdistrict	SMA Senior High School		
	2018	2019	2020
(1)	(8)	(9)	(10)
Kencong	2	2	2
Gumukmas	4	4	4
Puger	3	6	6
Wuluhan	4	4	4
Ambulu	3	5	5
Tempurejo	2	1	1
Silo	5	5	5
Mayang	3	5	5
Mumbulsari	3	3	3
Jenggawah	2	5	5
Ajung	2	4	4
Rambipuji	5	6	6
Balung	3	6	6
Umbulsari	2	2	2
Semboro	2	2	2
Jombang	3	2	2
Sumberbaru	5	5	5
Tanggul	4	6	6
Bangsalsari	4	7	7
Panti	3	4	4
Sukorambi	2	4	4
Arjasa	1	1	1
Pakusari	2	2	2
Kalisat	4	5	5
Ledokombo	3	3	3
Sumberjambe	2	5	5
Sukowono	5	4	4
Jelbuk	3	3	3
Kaliwates	5	7	7
Sumbersari	7	4	4
Patrang	4	5	5
Kabupaten Jember	102	127	127

Catatan/Note: ...
 Sumber/Source: Dinas Pendidikan Kabupaten Jember., Data Semester Ganjil/ National Education Service Regency of Jember, Odd Semester Data

Lanjutan Tabel/*Continued Table* 4.1.10

Kecamatan Subdistrict	SMK Vocational School		
	2018	2019	2020
(1)	(11)	(12)	(13)
Kencong	1	2	2
Gumukmas	3	6	6
Puger	3	7	7
Wuluhan	3	3	3
Ambulu	4	6	6
Tempurejo	4	5	5
Silo	1	2	2
Mayang	4	5	5
Mumbulsari	-	-	-
Jenggawah	4	7	7
Ajung	5	4	4
Rambipuji	2	5	5
Balung	3	4	4
Umbulsari	2	2	2
Sembo	1	2	2
Jombang	2	2	2
Sumberbaru	3	4	4
Tanggul	2	1	1
Bangsalsari	4	4	4
Panti	2	3	3
Sukorambi	2	3	3
Arjasa	1	1	1
Pakusari	1	4	4
Kalisat	5	6	6
Ledokombo	3	4	4
Sumberjambe	1	1	1
Sukowono	5	5	5
Jelbuk	2	2	2
Kaliwates	2	1	1
Sumbersari	6	6	6
Patrang	6	7	7
Kabupaten Jember	87	114	114

Catatan/Note: ...

Sumber/Source: Dinas Pendidikan Kabupaten Jember., Data Semester Ganjil/ National Education Service Regency of Jember, Odd Semester Data

Lanjutan Tabel/Continued Table 4.1.10

Kecamatan Subdistrict	Perguruan Tinggi University		
	2018	2019	2020
(1)	(14)	(15)	(16)
Kencong	1	1	1
Gumukmas	-	-	-
Puger	-	-	-
Wuluhan	1	-	-
Ambulu	-	-	-
Tempurejo	-	-	-
Silo	-	-	-
Mayang	-	-	-
Mumbulsari	-	-	-
Jenggawah	-	-	-
Ajung	-	-	-
Rambipuji	-	-	-
Balung	-	-	-
Umbulsari	-	-	-
Semboro	-	-	-
Jombang	1	-	-
Sumberbaru	-	-	-
Tanggul	1	-	-
Bangsalsari	-	-	-
Panti	-	-	-
Sukorambi	-	-	-
Arjasa	-	-	-
Pakusari	-	-	-
Kalisat	-	1	1
Ledokombo	-	-	-
Sumberjambe	-	-	-
Sukowono	-	-	-
Jelbuk	-	-	-
Kaliwates	3	3	3
Sumbersari	3	3	3
Patrang	2	2	2
Kabupaten Jember	12	10	10

Sumber/Source: Dinas Pendidikan Kabupaten Jember., Data Semester Ganjil/ National Education Service Regency of Jember, Odd Semester Data
 Catatan/Note: ¹ Desa pada tabel ini termasuk Unit Permukiman Transmigrasi (UPT) yang masih dibina oleh kementerian terkait dan nagari di Kabupaten/Kota Sumatera Barat/Villages in this table include Transmigration Settlement Unit which is still fostered by the relevant ministries and the nagari in the Province of Sumatera Barat

Sumber/Source: BPS, Pendataan Potensi Desa (Podes)/ BPS—Statistics Indonesia, Village Potential Data Collection

Tabel
Table 4.1.11

**Angka Partisipasi Murni (APM) dan Angka Partisipasi Kasar (APK)
Menurut Jenjang Pendidikan di Kabupaten Jember, 2019 dan 2020
Net Participation Rates and Gross Participation Rates by Educational Level
in Jember Regency, 2019 and 2020**

Jenjang Pendidikan Educational Level	Angka Partisipasi Murni (APM) Net Participation Rates		Angka Partisipasi Kasar (APK) Gross Participation Rates	
	2019	2020	2019	2020
(1)	(2)	(3)	(4)	(5)
SD/MI Elementary School	99,46	99,40	107,67	106,24
SMP/MTs Junior High School	79,61	80,68	84,96	90,44
SMA/SMK/MA Senior High School	60,16	60,01	93,28	91,85

Catatan/Note: ...

Sumber/Source: BPS, Survei Sosial Ekonomi Nasional (Susenas)/BPS-Statistics Indonesia, National Socioeconomic Survey

Tabel 4.1.12 **Persentase Penduduk Berumur 15 Tahun ke Atas yang Melek Huruf Menurut Kelompok Umur di Kabupaten Jember, 2019 dan 2020**
Percentage of Literate People Aged 15 Years and Over by Age Group in Jember Regency, 2019 and 2020

Kelompok Umur Age Group	2019	2020
(1)	(2)	(3)
15-19
20-24
25-29
30-34
35-39
40-44
45-49
50+
Jumlah/Total
15-24
15-44
15+
45+

Catatan/Note: ...
 Sumber/Source: BPS, Survei Sosial Ekonomi Nasional (Susenas)/BPS-Statistics Indonesia, National Socioeconomic Survey

Tabel
Table 4.1.13

Jumlah Tenaga Akademik Universitas Jember (PNS) Menurut Fakultas dan Jabatan Fungsional di Kabupaten Jember, 2020
Number of Academic Staff at University of Jember (PNS) by Faculty and Professional Functionaries in Jember Regency, 2020

Fakultas Faculty	Tetap Full Time	Jabatan Fungsional / Profesional Functionaries				
		Tanpa Jabatan	Asisten Ahli	Lector Lector	Lektor Kepala	Guru Besar Professor
(1)	(2)	(3)	(4)	(5)	(6)	(7)
A. Eksakta / Exact						
1. Kedokteran Gigi <i>Dentistry</i>	79	8	7	29	29	6
2. Matematika dan IPA <i>Mathematics & Natural Science</i>	80	3	15	29	29	4
3. Pertanian <i>Agriculture</i>	102	30	5	26	34	7
4. Teknologi Pertanian <i>Agriculture Engineering</i>	43	4	4	19	12	4
5. Kedokteran <i>Medicine</i>	61	8	15	29	9	-
6. Teknik <i>Engineering</i>	83	15	14	23	30	1
7. Kesehatan Masyarakat <i>Public Health</i>	42	12	6	20	4	-
8. Farmasi <i>Pharmacy</i>	36	2	8	19	6	1
9. Prodi Ilmu Keperawatan <i>Study of Nursing Sciences</i>	44	10	16	16	2	-
10. Prodi Sistem Informasi <i>Study of Information system</i>	18	1	5	9	1	2
B. Non Eksakta / Non Exact						
1. Ekonomi <i>Economics</i>	105	5	16	36	45	3
2. Hukum <i>Law</i>	57	0	8	28	17	4
3. Ilmu Sosial dan Politik <i>Social and Political Science</i>	87	3	19	34	28	3
4. Keguruan dan Ilmu Pendidikan <i>Educational Science</i>	152	30	20	42	50	10
5. Ilmu Budaya <i>Cultural Studies</i>	61	0	10	24	21	6
Jumlah / Total	1 050	131	168	383	317	51

Sumber/Source: Universitas Jember./ University of Jember

Tabel 4.1.14 Jumlah Tenaga Pendidik (Dosen) dan Tenaga Kependidikan (PNS) pada Universitas Jember Menurut Ijazah Tertinggi dan Jenis Kelamin di Kabupaten Jember, 2020
Number of Teachers (Lecturer) and Personnel (PNS) at the University of Jember According Highest Diploma and Sex in Jember Regency, 2020

Ijazah Tertinggi Highest diploma	Tenaga Pendidik (Dosen) / Academic Staff			Tenaga Kependidikan Administration Staff		
	Laki-laki Male	Perempuan Female	Jumlah Total	Laki-laki Male	Perempuan Female	Jumlah Total
(1)	(2)	(3)	(4)	(5)	(6)	(7)
1. SD	-	-	-	17	2	19
2. SMP	-	-	-	31	2	33
3. SMA	-	-	-	191	35	226
4. Diploma	-	-	-	34	37	71
5. S 1	-	-	-	135	96	231
6. SP 1	20	15	35	-	1	1
7. Profesi	1	7	8	1	2	3
8. S 2	328	319	647	12	13	25
9. S 3	226	134	360	-	-	-
Jumlah / Total	575	475	1 050	421	188	609

Catatan/Note: ...

Sumber/Source: Universitas Jember./ University of Jember

Tabel
Table 4.1.15

Jumlah Tenaga Pendidik (Dosen) dan Tenaga Kependidikan (PNS) pada Universitas Jember Menurut Usia dan Jenis Kelamin di Kabupaten Jember, 2020
Number of Teachers (Lecturer) and Personnel (PNS) at the University of Jember According Age and Sex in Jember Regency, 2020

Usia Age	Tenaga Pendidik (Dosen) cademic Staff			Tenaga Kependidikan Administration Staff		
	Laki-laki Male	Perempuan Female	Jumlah Total	Laki-laki Male	Perempuan Female	Jumlah Total
(1)	(2)	(3)	(4)	(5)	(6)	(7)
1. < 30	10	30	40	3	2	5
2. 30 - 39	120	149	269	44	21	65
3. 40 - 49	134	160	294	203	97	300
4. 50 - 59	213	104	317	171	68	239
5. ≥ 60	98	32	130	-	-	-
Jumlah / Total	575	475	1050	421	188	609

Catatan/Note: ...
Sumber/Source: Universitas Jember./ University of Jember

Tabel
Table 4.1.16

Jumlah Tenaga Pendidik (Dosen) dan Tenaga Kependidikan (PNS) pada Universitas Jember Menurut Masa Kerja dan Jenis Kelamin di Kabupaten Jember, 2020
Number of Full Time Academic and Administratif Staff (PNS) at University of Jember by Years of Service and Sex in Jember Regency, 2020

Usia Age	Tenaga Pendidik (Dosen) cademic Staff			Tenaga Kependidikan Administration Staff		
	Laki-laki Male	Perempuan Female	Jumlah Total	Laki-laki Male	Perempuan Female	Jumlah Total
(1)	(2)	(3)	(4)	(5)	(6)	(7)
1. < 5	50	73	123	-	-	-
2. 5 - 9	47	46	93	77	12	89
3. 10 - 19	129	191	320	239	119	358
4. 20 - 29	186	94	280	75	39	114
5. 30 - 34	141	64	205	29	17	46
6. ≥ 35	22	7	29	1	1	2
Jumlah / Total	575	475	1 050	421	188	609

Catatan/Note:

...

Sumber/Source:

Universitas Jember./ University of Jember

Tabel
Table 4.1.17

Jumlah Tenaga Kependidikan (PNS) pada Universitas Jember Menurut Jenis Ketenagaan dan Jenis Kelamin di Kabupaten Jember, 2020
Number of Administratif Staff (PNS) at University of Jember by Type Workforce and Sex in Jember Regency, 2020

Jenis Ketenagaan Type Workforce	Tenaga Kependidikan Administration Staff		
	Laki-laki Male	Perempuan Female	Jumlah Total
(1)	(2)	(3)	(4)
1. Administrasi / Teknisi	296	111	407
2. Pustakawan	6	6	12
3. Teknisi	25	3	28
4. Pranata Laboratorium Pendidikan	30	31	61
5. STUK	56	32	88
6. Pranata Humas	1	-	1
7. Arsiparis	3	4	7
8. Pranata Komputer	2	-	2
9. Analisis Kepegawaian	2	1	3
Catatan/Note: Jumlah / Total	421	188	609

Sumber/Source: Universitas Jember./ University of Jember

Tabel 4.1.18 Jumlah Tenaga Pendidik (Dosen) PNS pada Universitas Jember Menurut Jenis Ketenagaan dan Jenis Kelamin di Kabupaten Jember, 2020
Number of Full Time Academic PNS at University of Jember by Type Workforce and Sex in Jember Regency, 2020

Jenis Ketenagaan <i>Type Workforce</i>	Tenaga Kependidikan <i>Administration Staff</i>		
	Laki-laki <i>Male</i>	Perempuan <i>Female</i>	Jumlah <i>Total</i>
(1)	(2)	(3)	(4)
1. Tenaga Pengajar	53	78	131
2. Asisten Ahli	91	77	168
3. Lektor	194	189	383
4. Lektor Kepala	196	121	317
5. Guru Besar	41	10	51
Jumlah / Total	575	475	1 050

Catatan/Note: ...
 Sumber/Source: Universitas Jember./ *University of Jember*

Tabel
Table 4.1.19

**Jumlah Tenaga Pendidik (Dosen) Tetap (PNS) Universitas Jember
Menurut Fakultas dan Jenjang Pendidikan di Kabupaten Jember,
2020**

*Fixed Number of Academic Staff (PNS) and Faculty University of Jember By
Educational Level in Jember Regency, 2020*

Fakultas Faculty	Jenjang Pendidikan / Education Level					Jumlah Total
	S1	SP1	SP2	S2	S3	
(1)	(2)	(3)	(4)	(5)	(6)	(7)
A. Eksakta / Exact						
1. Kedokteran Gigi <i>Dentistry</i>	4	7	-	45	23	79
2. Matematika dan IPA <i>Mathematics & Natural Science</i>	-	-	-	40	40	80
3. Pertanian <i>Agriculture</i>	-	-	-	60	42	102
4. Teknologi Pertanian <i>Agriculture Engineering</i>	-	-	-	18	25	43
5. Kedokteran <i>Medicine</i>	4	21	-	24	12	61
6. Teknik <i>Engineering</i>	-	-	-	61	22	83
7. Kesehatan Masyarakat <i>Public Health</i>	-	-	-	36	6	42
8. Farmasi <i>Pharmacy</i>	-	-	-	28	8	36
9. Prodi Ilmu Keperawatan <i>Study of Nursing Sciences</i>	-	6	-	33	5	44
10. Prodi Sistem Informasi <i>Study of Information system</i>	-	-	-	15	3	18
B. Non Eksakta / Non Exact						
1. Ekonomi <i>Economics</i>	-	-	-	58	47	105
2. Hukum <i>Law</i>	-	1	-	36	20	57
3. Ilmu Sosial dan Politik <i>Social and Political Science</i>	-	-	-	53	34	87
4. Keguruan dan Ilmu Pendidikan <i>Educational Science</i>	-	-	-	100	52	152
5. Sastra <i>Letters</i>	-	-	-	40	21	61
Jumlah / Total	8	35	-	647	360	1050

Sumber/Source: Universitas Jember./ University of Jember

Tabel 4.1.20 Jumlah Mahasiswa Strata 1 (S-1) di Universitas Jember Menurut Fakultas dan Jenis Kelamin di Kabupaten Jember, 2020
Number of Students Strata 1 (S1) at the University of Jember According Faculty and Sex in Jember Regency, 2020

Fakultas Faculty	Laki-laki Male	Perempuan Female	Jumlah Total
(1)	(2)	(3)	(4)
A. Eksakta / Exact			
1. Kedokteran Gigi / Dentistry	186	793	979
2. Matematika dan IPA / Mathematics & Natural Science	325	1 094	1 419
3. Pertanian / Agriculture	1 220	1 741	2 961
4. Teknologi Pertanian / Agriculture Engineering	597	906	1 503
5. Kedokteran / Medicine	271	590	861
6. Teknik / Engineering	1 821	1 089	2 910
7. Kesehatan Masyarakat / Public Health	156	1 081	1 237
8. Farmasi / Pharmacy	135	689	824
9. Prodi Ilmu Keperawatan / Study of Nursing Sciences	193	837	1 030
10. Prodi ilmu Komputer / Study of Computer	876	521	1 397
B. Non Eksakta / Non Exact			
1. Ekonomi / Economics	1 254	2 308	3 562
2. Hukum / Law	1 149	1 256	2 405
3. Ilmu Sosial dan Politik / Social and Political Science	936	1 879	2 815
4. Keguruan dan Ilmu Pendidikan / Educational Science	1 373	5 583	6 956
6. Sastra / Letters	743	1 186	1 929
Jumlah / Total	11 235	21 553	32 788

Sumber/Source: Universitas Jember./ University of Jember

Tabel
Table 4.1.21

Jumlah Mahasiswa Diluar Strata 1 (S-1) di Universitas Jember Menurut Fakultas dan Jenis Kelamin di Kabupaten Jember, 2020
Number of Students Out of Strata 1 (S1) at the University of Jember According Faculty and Sex in Jember Regency, 2020

Fakultas Faculty	Laki-laki Male	Perempuan Female	Jumlah Total
(1)	(2)	(3)	(4)
A. Diploma III (D-III/S-0)			
1. Ekonomi <i>Economics</i>	288	624	912
2. Ilmu Sosial dan Politik <i>Social and Political Science</i>	183	276	459
3. Keperawatan <i>Inursing</i>	111	378	489
4. Teknik <i>Engineering</i>	269	95	364
B. Program Doktor(S-3)			
1. Doktor Adm. Publik <i>Graduate in Public Administration</i>	26	10	36
2. Doktor Ilmu Hukum <i>Graduate in Law Science</i>	30	11	41
3. Ilmu Ekonomi <i>Economics Science</i>	5	8	13
4. Manajemen <i>Management</i>	35	26	61
5. Ilmu Pertanian <i>Agricultural science</i>	12	5	17
6. Pendidikan IPA <i>Natural science Education</i>	3	6	9
C. Program Pascasarjana (S-2)			
1. Magister Akuntansi <i>Graduate in Accounting</i>	26	52	78
2. Magister Ilmu Ekonomi <i>Graduate in Science Economics</i>	12	24	36
3. Magister Manajemen <i>Graduate in Management</i>	80	79	159
4. Magister Adm. Publik <i>Graduate in Public Administration</i>	32	20	52
5. Magister Pendidikan IPA <i>Graduate in Science Education</i>	16	48	64

Lanjutan Tabel/Continued Table 4.1. 21

Fakultas Faculty	Laki-laki Male	Perempuan Female	Jumlah Total
(1)	(2)	(3)	(4)
6. Magister Pendidikan IPS <i>Graduate in Education Social</i>	18	20	38
7. Magister Biologi <i>Graduate in Biology</i>	5	4	9
8. Magister Matematika <i>Graduate in Mathematics</i>	16	36	52
9. Magister Ilmu Hukum <i>Graduate in Law Science</i>	106	54	160
10. Magister Kenotariatan <i>Graduate in Notaries</i>	66	82	148
11. Magister Bioteknologi <i>Graduate in Biotechnology</i>	4	28	32
12. Magister Ilmu Kesehatan Masyarakat <i>Graduate in Public Health Sciences</i>	33	107	140
13. Magister Agribisnis <i>Graduate in Agribusinesses</i>	16	13	29
14. Magister Agronomi <i>Graduate in Agronomy</i>	30	11	41
15. Magister Ilmu Linguistik <i>Graduate in Linguistics Sciences</i>	13	21	34
16. Magister Fisika <i>Master of Physics</i>	1	7	8
17. Magister Teknologi Agroindustri <i>Graduate in Agroindustry Technology</i>	6	15	21
18. Magister Pendidikan Matematika <i>Master of Mathematics Education</i>	8	14	22
19. Magister Teknik Elektro <i>Master in Electrical Engineering</i>	14	2	16
20. Magister Teknik Sipil <i>Master of Civil Engineering</i>	20	5	25
21. Magister Teknik mesin <i>Graduate in Mechanical Engineering</i>	25	16	41
22. Magister pengelolaan Sumber Daya Air <i>Magister Management of Water Resources</i>	4	11	15
Jumlah / Total	1 513	2 108	3 621

Sumber/Source: Universitas Jember./ University of Jember

Tabel
Table 4.1.22

Banyaknya Jurusan, Program studi, Dosen, Mahasiswa, dan Lulusan Menurut Universitas dan Fakultas di Jember di Kabupaten Jember, 2020
The Number of Department, Study Program, Lecturer, Student, and Graduate By University and Faculty in Jember in Jember Regency, 2020

Universitas dan Fakultas <i>University and Faculty</i>	Jurusan <i>Department</i>	Program Studi <i>Study Program</i>	Dosen <i>Lecturer</i>	Mahasiswa Terdaftar <i>Students Registered</i>	Lulusan <i>Graduate</i>
(1)	(2)	(3)	(4)	(5)	(6)
Universitas Muhammadiyah Jember University Muhammadiyah of Jember					
Fakultas Hukum/ <i>Faculty of Laws</i>	1	1	17	675	8
Fakultas KIP/ <i>Faculty of Norms</i>	1	6	62	967	87
Fakultas Pertanian/ <i>Faculty of Agriculture</i>	1	3	28	668	19
Fakultas Ekonomi/ <i>Faculty of Economics</i>	1	2	52	1760	97
Fakultas Sospol/ <i>Faculty of Social and Political Science</i>	1	3	26	545	46
Fakultas Teknik/ <i>Faculty of Technics</i>	1	5	69	2026	37
Fakultas Psikologi/ <i>Faculty of Psychology</i>	1	1	10	417	11
Ilmu Kesehatan/ <i>Health Science</i>	1	3	30	802	67
Fakultas Agama Islam/ <i>Faculty of Islamic Study</i>					
Program Pasca Sarjana/Postgraduate Program					
- Program S2 Reguler/Regular S2	1	1	7	121	13
Institut Agama Islam Negeri Jember Islamic Religion Institute of Jember					
Program S1 Reguler/ Regular S1	5	27	299	17072	899
Fakultas Tarbiyah dan Ilmu Keguruan
Fakultas Syariah
Fakultas Dakwah
Fakultas Ushuluddin, Adab, dan Humanior
Fakultas Ekonomi dan Bisnis Islam
Program Magister 2 (S-2)/ Postgraduate Program	5	10	56	823	144
- Program S2 Reguler/Regular S2
Program Doktor (S-3)/ Doctor Program
- Program Doktor (S-3)/ Doctor Program
Sekolah Tinggi Ilmu Ekonomi Mandala Mandala Economics High School					
Magister Management					
Manajemen/ <i>Management</i>					
Ekonomi Pembangunan/ <i>Developing Economics</i>					
Akuntansi/ <i>Accounting</i>					
DIII-Ekonomi/ <i>DIII-Economics</i>					

Lanjutan Tabel/Continued Table 4.1. 22

Universitas dan Fakultas <i>University and Faculty</i>	Jurusan <i>Department</i>	Program Studi <i>Study Program</i>	Dosen <i>Lecturer</i>	Mahasiswa Terdaftar <i>Students Registered</i>	Lulusan <i>Graduate</i>
(1)	(2)	(3)	(4)	(5)	(6)
STIA Pembangunan Jember Jember Administrative High School for Development					
Fakultas Administrasi Bisnis / <i>Faculty of Business Administration</i>	1	1	11	453	141
Fakultas Administrasi/ <i>Faculty of Public Administration</i>	1	1	9	387	75
Sekolah Tinggi Pertanian Jember Agriculture High School of Jember	1	1	18	26	19
Fakultas Pertanian/ <i>Faculty of Agriculture</i>					
Politeknik Negeri Jember Politechnics of Jember					
Produksi Pertanian/ <i>Agricultural Products</i>					
Teknologi Pertanian/ <i>Agricultural Technology</i>					
Ternak/ <i>Husbandry</i>					
Manajemen Agibisnis/ <i>Agrobusiness Management</i>					
Teknologi Informasi/ <i>Information of Technology</i>					
Bahasa Inggris/ <i>Language Communication and Tourism</i>					
Kesehatan/ <i>Health</i>					
Teknik/ <i>Technics</i>					
Akademi Akuntansi PGRI Jember Accounting Academy of PGRI of Jember	4	9	143	900	404
IKIP PGRI Jember IKIP PGRI of Jember					
STDI Imam Syafi'i Imam Syafi'i Haigh School					
STIE Dharma Nasioanl Dharma National Economics High School	1	1	8	147	16
Akademi Pariwisata Thourism Academy of Muhammadiyah Jember	1	3	26	545	46

Sumber/Source: Universitas Jember./ *University of Jember*

4.2 KESEHATAN HEALTH

Tabel 4.2.1 Jumlah Desa'/Kelurahan Yang Memiliki Sarana Kesehatan Menurut Kecamatan, 2018-2020
Table 4.2.1 Number of Villages' Having Health Facilities by Subdistrict, 2018-2020

Kecamatan Subdistrict	Rumah Sakit Hospital		
	2018	2019	2020
(1)	(2)	(3)	(4)
Kencong	-	-	-
Gumukmas	-	-	-
Puger	-	-	-
Wuluhan	-	-	-
Ambulu	1	1	1
Tempurejo	-	-	-
Silo	-	-	-
Mayang	-	-	-
Mumbulsari	-	-	-
Jenggawah	-	-	-
Ajung	-	-	-
Rambipuji	-	-	-
Balung	1	1	1
Umbulsari	-	-	-
Semboro	-	-	-
Jombang	-	-	-
Sumberbaru	-	-	-
Tanggul	-	-	-
Bangsalsari	-	-	-
Panti	-	-	-
Sukorambi	-	-	-
Arjasa	-	-	-
Pakusari	-	-	-
Kalisat	1	1	1
Ledokombo	-	-	-
Sumberjambe	-	-	-
Sukowono	-	-	-
Jelbuk	-	-	-
Kaliwates	2	3	4
Sumbersari	1	1	1
Patrang	3	3	3
Kabupaten Jember	9	10	11

Catatan/Note: ...

Sumber/Source: Dinas Kesehatan Kabupaten Jember., / Health Service of Jember Regency

Lanjutan Tabel/Continued Table 4.2.1

Kecamatan Subdistrict	Rumah Sakit Bersalin Maternity Hospital		
	2018	2019	2020
(1)	(5)	(6)	(7)
Kencong	-	-	-
Gumukmas	-	-	-
Puger	-	-	-
Wuluhan	-	-	-
Ambulu	-	-	-
Tempurejo	-	-	-
Silo	-	-	-
Mayang	-	-	-
Mumbulsari	-	-	-
Jenggawah	-	-	-
Ajung	-	-	-
Rambipuji	-	-	-
Balung	1	1	1
Umbulsari	-	-	-
Semboro	-	-	-
Jombang	-	-	-
Sumberbaru	-	-	-
Tanggul	-	-	-
Bangsalsari	-	-	-
Panti	-	-	-
Sukorambi	-	-	-
Arjasa	-	-	-
Pakusari	-	-	-
Kalisat	-	-	-
Ledokombo	-	-	-
Sumberjambe	-	-	-
Sukowono	-	-	-
Jelbuk	-	-	-
Kaliwates	1	1	1
Sumbersari	-	-	-
Patrang	-	-	-
Kabupaten Jember	2	2	2

Catatan/Note: ...
 Sumber/Source: Dinas Kesehatan Kabupaten Jember., / Health Service of Jember Regency

Lanjutan Tabel/*Continued Table* 4.2.1

Kecamatan Subdistrict	Poliklinik Polyclinic		
	2018	2019	2020
(1)	(8)	(9)	(10)
Kencong	1	2	2
Gumukmas	-	1	1
Puger	1	1	1
Wuluhan	3	4	4
Ambulu	3	3	3
Tempurejo	4	5	5
Silo	3	4	4
Mayang	2	2	2
Mumbulsari	2	2	2
Jenggawah	4	4	4
Ajung	2	2	2
Rambipuji	1	1	1
Balung	-	-	-
Umbulsari	1	1	1
Semboro	1	1	1
Jombang	1	1	1
Sumberbaru	1	1	1
Tanggul	5	5	5
Bangsalsari	4	5	5
Panti	-	1	1
Sukorambi	1	1	1
Arjasa	1	1	1
Pakusari	1	1	1
Kalisat	-	-	-
Ledokombo	-	-	-
Sumberjambe	-	-	-
Sukowono	1	1	1
Jelbuk	-	-	-
Kaliwates	8	9	9
Sumbersari	7	8	8
Patrang	4	4	4
Kabupaten Jember	62	71	71

Catatan/Note: ...
 Sumber/Source: Dinas Kesehatan Kabupaten Jember., / Health Service of Jember Regency

Lanjutan Tabel/Continued Table 4.2.1

Kecamatan Subdistrict	Puskesmas Public Health Center		
	2018	2019	2020
(1)	(11)	(12)	(13)
Kencong	2	2	2
Gumukmas	2	2	2
Puger	2	2	2
Wuluhan	2	2	2
Ambulu	3	3	3
Tempurejo	2	2	2
Silo	2	2	2
Mayang	1	1	1
Mumbulsari	1	1	1
Jenggawah	2	2	2
Ajung	1	1	1
Rambipuji	2	2	2
Balung	2	2	2
Umbulsari	2	2	2
Sembo	1	1	1
Jombang	1	1	1
Sumberbaru	2	2	2
Tanggul	2	2	2
Bangsalsari	2	2	2
Panti	-	-	-
Sukorambi	1	1	1
Arjasa	1	1	1
Pakusari	1	1	1
Kalisat	1	1	1
Ledokombo	2	2	2
Sumberjambe	1	1	1
Sukowono	1	1	1
Jelbuk	1	1	1
Kaliwates	3	3	3
Sumbersari	2	2	2
Patrang	2	2	2
Kabupaten Jember	50	50	50

Catatan/Note: ...
 Sumber/Source: Dinas Kesehatan Kabupaten Jember., / Health Service of Jember Regency

Lanjutan Tabel/Continued Table 4.2.1

Kecamatan Subdistrict	Puskesmas Pembantu Subsidiary of Public Health Center		
	2018	2019	2020
(1)	(14)	(15)	(16)
Kencong	4	4	4
Gumukmas	7	7	7
Puger	4	4	4
Wuluhan	5	5	5
Ambulu	3	3	3
Tempurejo	6	6	6
Silo	7	7	7
Mayang	4	4	4
Mumbulsari	5	5	5
Jenggawah	3	3	3
Ajung	4	4	4
Rambipuji	6	6	6
Balung	7	7	7
Umbulsari	3	3	3
Semboro	-	-	-
Jombang	3	3	3
Sumberbaru	2	2	2
Tanggul	3	3	3
Bangsalsari	9	9	9
Panti	4	4	4
Sukorambi	3	3	3
Arjasa	4	4	4
Pakusari	4	4	4
Kalisat	9	9	9
Ledokombo	6	6	6
Sumberjambe	4	4	4
Sukowono	4	4	4
Jelbuk	5	5	5
Kaliwates	4	4	4
Sumbersari	3	3	3
Patrang	3	3	3
Kabupaten Jember	138	138	138

Catatan/Note: ...
 Sumber/Source: Dinas Kesehatan Kabupaten Jember., / Health Service of Jember Regency

Lanjutan Tabel/Continued Table 4.2.1

Kecamatan Subdistrict	Apotek Pharmacy		
	2018	2019	2020
(1)	(17)	(18)	(19)
Kencong	-	7	7
Gumukmas	-	4	4
Puger	-	16	16
Wuluhan	-	8	8
Ambulu	-	15	15
Tempurejo	-	2	2
Silo	-	6	6
Mayang	-	2	2
Mumbulsari	-	2	2
Jenggawah	-	4	4
Ajung	-	4	4
Rambipuji	-	8	8
Balung	-	10	10
Umbulsari	-	4	4
Semboro	-	3	3
Jombang	-	3	3
Sumberbaru	-	1	1
Tanggul	-	7	7
Bangsalsari	-	7	7
Panti	-	2	2
Sukorambi	-	2	2
Arjasa	-	2	2
Pakusari	-	2	2
Kalisat	-	6	6
Ledokombo	-	1	1
Sumberjambe	-	3	3
Sukowono	-	6	6
Jelbuk	-	1	1
Kaliwates	-	47	47
Sumbersari	-	38	38
Patrang	-	31	31
Kabupaten Jember	-	254	254

Catatan/Note: ...

Sumber/Source: Dinas Kesehatan Kabupaten Jember., / Health Service of Jember Regency

Catatan/Note: ¹ Desa pada tabel ini termasuk Unit Permukiman Transmigrasi (UPT) yang masih dibina oleh kementerian terkait dan nagari di Kabupaten/Kota Sumatera Barat/Villages in this table include Transmigration Settlement Unit which is still fostered by the relevant ministries and the nagari in the Province of Sumatera Barat

Sumber/Source: BPS, Pendataan Potensi Desa (Podes)/BPS-Statistics Indonesia, Village Potential Data Collecting

Tabel
Table 4.2.2

Jumlah Tenaga Kesehatan Menurut Kecamatan di Kabupaten Jember, 2020
Number of Health Personnel by Subdistrict in Jember Regency, 2020

Kecamatan Subdistrict	Dokter Doctor	Perawat Nurse	Bidan Midwife	Farmasi Pharmacy	Ahli Gizi Nutritionist
(1)	(2)	(3)	(4)	(5)	(6)
Kencong
Gumukmas
Puger
Wuluhan
Ambulu
Tempurejo
Silo
Mayang
Mumbulsari
Jenggawah
Ajung
Rambipuji
Balung
Umbulsari
Semoro
Jombang
Sumberbaru
Tanggul
Bangsalsari
Panti
Sukorambi
Arjasa
Pakusari
Kalisat
Ledokombo
Sumberjambe
Sukowono
Jelbuk
Kaliwates
Sumbersari
Patrang
Kabupaten Jember

Catatan/Note: ...

Sumber/Source: Dinas Kesehatan Kabupaten Jember., / Health Service of Jember Regency

Tabel
Table 4.2.3

Jumlah Sarana Kesehatan Menurut Kecamatan di Kabupaten Jember, 2020
Number of Health Facilities by Subdistrict in Jember Regency, 2020

Kecamatan Subdistrict	Rumah Sakit Umum General Hospital		Rumah Sakit Khusus Special Hospital	
	2019	2020	2019	2020
(1)	(2)	(3)	(4)	(5)
Kencong	-	...	-	...
Gumukmas	-	...	-	...
Puger	-	...	-	...
Wuluhan	-	...	-	...
Ambulu	-	...	-	...
Tempurejo	-	...	-	...
Silo	-	...	-	...
Mayang	-	...	-	...
Mumbulsari	-	...	-	...
Jenggawah	-	...	-	...
Ajung	-	...	-	...
Rambipuji	-	...	-	...
Balung	1	...	-	...
Umbulsari	-	...	-	...
Semboro	-	...	-	...
Jombang	-	...	-	...
Sumberbaru	-	...	-	...
Tanggul	-	...	-	...
Bangsalsari	-	...	-	...
Panti	-	...	-	...
Sukorambi	-	...	-	...
Arjasa	-	...	-	...
Pakusari	-	...	-	...
Kalisat	1	...	-	...
Ledokombo	-	...	-	...
Sumberjambe	-	...	-	...
Sukowono	-	...	-	...
Jelbuk	-	...	-	...
Kaliwates	1	...	1	...
Sumbersari	1	...	1	...
Patrang	4	...	-	...
Kabupaten Jember	8	...	2	...

Lanjutan Tabel/Continued Table 4.2.3

Kecamatan Subdistrict	Rumah Sakit Bersalin / Rumah Bersalin Maternity Hospital		Puskesmas Public Health Center	
	2019	2020	2019	2020
(1)	(6)	(7)	(8)	(9)
Kencong	-	...	2	...
Gumukmas	-	...	2	...
Puger	-	...	2	...
Wuluhan	-	...	2	...
Ambulu	-	...	3	...
Tempurejo	-	...	2	...
Silo	-	...	2	...
Mayang	-	...	1	...
Mumbulsari	-	...	1	...
Jenggawah	-	...	2	...
Ajung	-	...	1	...
Rambipuji	-	...	2	...
Balung	1	...	1	...
Umbulsari	-	...	2	...
Sembo	-	...	1	...
Jombang	-	...	1	...
Sumberbaru	-	...	2	...
Tanggul	-	...	2	...
Bangsalsari	-	...	2	...
Panti	-	...	1	...
Sukorambi	-	...	1	...
Arjasa	-	...	1	...
Pakusari	-	...	1	...
Kalisat	-	...	1	...
Ledokombo	-	...	1	...
Sumberjambe	-	...	1	...
Sukowono	-	...	1	...
Jelbuk	-	...	1	...
Kaliwates	1	...	4	...
Sumbersari	-	...	2	...
Patrang	-	...	2	...
Kabupaten Jember	2	...	50	...

Lanjutan Tabel/Continued Table 4.2.3

Kecamatan Subdistrict	Klinik / Balai Kesehatan Medical Clinic/Health Center		Posyandu Integrated Service Post		Polindes Village Maternity Cottage	
	2019	2020	2019	2020	2019	2020
(1)	(10)	(11)	(12)	(13)	(14)	(15)
Kencong	-	...	74		2	...
Gumukmas	-	...	99		-	...
Puger	-	...	129		5	...
Wuluhan	-	...	142		3	...
Ambulu	-	...	132		4	...
Tempurejo	-	...	95		2	...
Silo	-	...	125		4	...
Mayang	-	...	60		6	...
Mumbulsari	-	...	78		3	...
Jenggawah	-	...	103		3	...
Ajung	-	...	80		3	...
Rambipuji	-	...	97		4	...
Balung	-	...	96		4	...
Umbulsari	-	...	89		6	...
Semboro	-	...	63		5	...
Jombang	-	...	69		4	...
Sumberbaru	-	...	129		6	...
Tanggul	-	...	110		5	...
Bangsalsari	-	...	137		9	...
Panti	-	...	78		4	...
Sukorambi	-	...	49		4	...
Arjasa	-	...	43		2	...
Pakusari	-	...	50		2	...
Kalisat	-	...	88		3	...
Ledokombo	-	...	64		9	...
Sumberjambe	-	...	69		7	...
Sukowono	-	...	76		7	...
Jelbuk	-	...	41		5	...
Kaliwates	-	...	145		-	...
Sumbersari	-	...	147		1	...
Patrang	-	...	112		3	...
Kabupaten Jember	-	...	2 869		125	...

Catatan/Note: ...
 Sumber/Source: Dinas Kesehatan Kabupaten Jember., / Health Service of Jember Regency

Tabel
Table 4.2.4

Banyaknya Persediaan Darah dan Darah yang Tersalurkan Menurut Golongan Darah di Kabupaten Jember, 2020
The Number of Blood Stock and Blood Distributed By Blood Type in Jember Regency, 2020

Jenis Darah Blood Type	Persediaan Darah (Kantung) Blood Stock (Pocket)	Darah Yang Tersalurkan (Kantung) Blood Distributed (Pocket)
(1)	(2)	(3)
Golongan Darah A Blood Type A	8 962	7 188
Golongan Darah B Blood Type B	13 426	11 445
Golongan Darah AB Blood Type AB	2 828	2 189
Golongan Darah O Blood Type O	17 121	14 949
	42 337	35 771

Catatan/Note: ...

Sumber/Source: Palang Merah Indonesia Cabang Jember., / Indonesian Red Cross Branch of Jember

Tabel
Table 4.2.5

Perkembangan Banyaknya Donor Darah Menurut Golongan Darah dan Jenis Kelamin di Kabupaten Jember, 2016-2020
The Development of The Number of Blood Donor According to Blood Types and Sex in Jember Regency, 2016-2020

Jenis Darah Blood Type	2016	2017	2018	2019	2020
(1)	(2)	(3)	(4)	(5)	(6)
Laki-laki / Male	21 425	22 223	23 780	25 787	22 386
Golongan Darah A Blood Type A	4 726	4 931	5 360	5 619	4 842
Golongan Darah B Blood Type B	6 663	6 886	7 444	7 982	6 927
Golongan Darah AB Blood Type AB	1 508	1 558	1 764	1 841	1 458
Golongan Darah O Blood Type O	8 528	8 848	9 212	10 345	9 159
Perempuan / Female	11 021	12 395	10 594	12 410	9 842
Golongan Darah A Blood Type A	2 435	2 599	2 304	2 558	2 036
Golongan Darah B Blood Type B	3 432	3 984	3 480	4 047	3 235
Golongan Darah AB Blood Type AB	776	821	762	850	611
Golongan Darah O Blood Type O	4 378	4 991	4 048	4 955	3 960
Jumlah / Total	32 446	34 618	34 374	38 197	32 228

Catatan/Note: ...

Sumber/Source: Palang Merah Indonesia Cabang Jember., / Indonesian Red Cross Branch of Jember

Tabel
Table 4.2.6

Pencapaian Target Peserta KB Baru Semua Metode Menurut Kecamatan di Kabupaten Jember, 2020
Target Achievement of New KB Members All Methods According to Subdistrict in Jember Regency, 2020

Kecamatan Subdistrict	PB SM			PB MKE		
	Target Target	Hasil Result	%	Target Target	Hasil Result	%
(1)	(2)	(3)	(4)	(5)	(6)	(7)
Kencong	1 806	1 701	94,19	138	279	202,17
Gumukmas	1 751	2 236	127,70	168	265	157,74
Puger	5 480	4 182	76,31	395	244	61,77
Wuluhan	5 280	3 993	75,63	472	313	66,31
Ambulu	3 870	3 354	86,67	370	554	149,73
Tempurejo	6 637	4 185	63,06	320	585	182,81
Silo	2 945	2 954	100,31	370	405	109,46
Mayang	3 357	3 561	106,08	315	416	132,06
Mumbulsari	3 233	2 753	85,15	238	136	57,14
Jenggawah	1 290	1 577	122,25	246	289	117,48
Ajung	2 019	2 519	124,76	261	298	114,18
Rambipuji	1 985	2 273	114,51	162	148	91,36
Balung	1 631	2 570	157,57	148	612	413,51
Umbulsari	1 681	1 836	109,22	171	296	173,10
Semboro	1 179	914	77,52	89	185	207,87
Jombang	3 243	3 323	102,47	145	165	113,79
Sumberbaru	6 363	2 678	42,09	491	219	44,60
Tanggul	3 937	3 584	91,03	381	414	108,66
Bangsalsari	2 705	3 086	114,09	273	410	150,18
Panti	1 555	1 778	114,34	179	227	126,82
Sukorambi	841	1 131	134,48	119	245	205,88
Arjasa	1 105	1 223	110,68	120	281	234,17
Pakusari	1 031	1 346	130,55	252	256	101,59
Kalisat	2 073	2 098	101,21	199	744	373,87
Ledokombo	2 372	2 142	90,30	335	188	56,12
Sumberjambe	1 068	3 235	302,90	281	366	130,25
Sukowono	2 622	3 005	114,61	207	419	202,42
Jelbuk	833	949	113,93	95	278	292,63
Kaliwates	3 154	3 297	104,53	356	365	102,53
Sumbersari	5 758	4 253	73,86	311	571	183,60
Patrang	2 625	3 843	146,40	137	596	435,04
Jumlah / Total	85 429	81 579	95,49	7 744	10 769	139,06

Sumber: Dinas Pemberdayaan Perempuan, Perlindungan Anak dan Keluarga Berencana Kabupaten Jember.

Source: Board of Women empowerment, Child Protection and Family Planning Regency of Jember

Catatan/Note: PB = Peserta Baru (New Member), SM = Semua Metode (All Methode), MKE = Metode Kontrasepsi Efektif (Effective Contraception Methode)

Tabel
Table 4.2.7

Pencapaian Target Peserta KB Baru Menurut Kecamatan dan Alat Kontrasepsi di Kabupaten Jember, 2020
Target Achievement of New KB Member According to Subdistrict and Contraception Equipment in Jember Regency, 2020

Kecamatan Subdistrict	Target Target	Alat Kontrasepsi / Contraception Equipment				
		AKDR IUD	MOP	MOW	Susuk Implant	Suntik Injection
(1)	(2)	(3)	(4)	(5)	(6)	(7)
Kencong	1 806	89	1	4	44	612
Gumukmas	1 751	119	1	3	45	167
Puger	5 480	269	1	15	110	3 380
Wuluhan	5 280	282	1	20	169	3 019
Ambulu	3 870	151	1	19	199	2 017
Tempurejo	6 637	76	1	11	232	4 479
Silo	2 945	206	1	6	157	668
Mayang	3 357	135	1	8	171	2 212
Mumbulsari	3 233	125	1	16	96	2 170
Jenggawah	1 290	76	1	20	149	0
Ajung	2 019	165	1	15	80	709
Rambipuji	1 985	105	1	3	53	709
Balung	1 631	110	1	3	34	473
Umbulsari	1 681	103	1	5	62	459
Semboro	1 179	49	1	3	36	348
Jombang	3 243	43	1	3	98	2 156
Sumberbaru	6 363	172	1	14	304	4 604
Tanggul	3 937	156	1	11	213	2 309
Bangsalsari	2 705	189	1	3	80	389
Panti	1 555	105	1	4	69	195
Sukorambi	841	43	1	3	72	81
Arjasa	1 105	24	1	3	92	209
Pakusari	1 031	55	1	9	187	241
Kalisat	2 073	98	1	4	96	379
Ledokombo	2 372	163	1	7	164	1 238
Sumberjambe	1 068	125	1	7	148	0
Sukowono	2 622	64	1	6	136	1 405
Jelbuk	833	21	5	3	66	111
Kaliwates	3 154	119	1	45	191	1 655
Sumbersari	5 758	115	1	33	162	4 117
Patrang	2 625	78	1	5	53	1 447
Jumlah / Total	85 429	3630	35	311	3 768	4 1958

Lanjutan Tabel/Continued Table 4.2.7

Kecamatan Subdistrict	Alat Kontrasepsi / Contraception Equipment				Pencapaian % Achievement%
	Tablet	Kondom Condom	Obat Medicine	Jumlah Total	
(1)	(9)	(10)	(11)	(12)	(13)
Kencong	1 013	43	-	1 806	94,19
Gumukmas	1 380	36	-	1 751	127,70
Puger	1 559	146	-	5 480	76,31
Wuluhan	1 557	232	-	5 280	75,63
Ambulu	1 362	121	-	3 870	86,67
Tempurejo	1 628	210	-	6 637	63,06
Silo	1 768	139	-	2 945	100,31
Mayang	721	109	-	3 357	106,08
Mumbulsari	743	82	-	3 233	85,15
Jenggawah	963	81	-	1 290	122,25
Ajung	869	180	-	2 019	124,76
Rambipuji	1 068	46	-	1 985	114,51
Balung	965	45	-	1 631	157,57
Umbulsari	987	64	-	1 681	109,22
Semboro	693	49	-	1 179	77,52
Jombang	882	60	-	3 243	102,47
Sumberbaru	1 056	212	-	6 363	42,09
Tanggul	1 148	99	-	3 937	91,03
Bangsalsari	1 993	50	-	2 705	114,09
Panti	1 107	74	-	1 555	114,34
Sukorambi	606	35	-	841	134,48
Arjasa	740	36	-	1 105	110,68
Pakusari	452	86	-	1 031	130,55
Kalisat	1 437	58	-	2 073	101,21
Ledokombo	671	128	-	2 372	90,30
Sumberjambe	640	147	-	1 068	302,90
Sukowono	933	77	-	2 622	114,61
Jelbuk	601	26	-	833	113,93
Kaliwates	799	344	-	3 154	104,53
Sumbersari	962	368	-	5 758	73,86
Patrang	948	93	-	2 625	146,40
Jumlah / Total	32 251	3476	-	85 429	95,49

Sumber: Dinas Pemberdayaan Perempuan, Perlindungan Anak dan Keluarga Berencana Kabupaten Jember.

Source: Board of Women empowerment, Child Protection and Family Planning Regency of Jember

Catatan/Note: AKDR : Alat Kontrasepsi Dalam Rahim (Intra Uterus Device),

MOP : Medis Operasi Pria (Male Med. Operation),

MOW : Medis Operasi Wanita (Female Med. Operation)

Tabel
Table 4.2.8

Pencapaian Target Peserta KB Aktif Menurut Kecamatan dan Alat Kontrasepsi di Kabupaten Jember, 2020
Target Achievement of Active KB Member According to Subdistrict and Contraception Equipment in Jember Regency, 2020

Kecamatan Subdistrict	Target Target	Alat Kontrasepsi / Contraception Equipment				
		AKDR IUD	MOP	MOW	Susuk Implant	Suntik Injection
(1)	(2)	(3)	(4)	(5)	(6)	(7)
Kencong	8 616	522	29	96	397	4 881
Gumukmas	10 885	491	4	90	597	6 602
Puger	18 459	2 297	2	362	1 114	8 243
Wuluhan	20 277	3 726	38	572	1 667	8 758
Ambulu	15 496	2 833	27	292	1 903	6 793
Tempurejo	16 312	552	25	178	863	6 794
Silo	16 752	714	14	244	1 199	9 322
Mayang	10 519	236	10	76	681	3 618
Mumbulsari	10 426	2 372	10	201	865	3 652
Jenggawah	10 603	2 958	5	198	1 289	4 740
Ajung	11 787	2 203	13	270	907	4 815
Rambipuji	9 297	507	13	112	573	5 465
Balung	8 535	385	24	145	440	5 096
Umbulsari	9 162	830	20	159	701	4 953
Semboro	5 792	282	15	126	386	3 493
Jombang	8 021	460	15	145	924	5 212
Sumberbaru	16 497	2 211	24	522	2 601	4 673
Tanggul	13 683	1 742	4	366	2 015	6 156
Bangsalsari	15 885	370	46	123	1 008	10 150
Panti	9 709	564	25	182	693	5 347
Sukorambi	5 246	178	5	84	729	2 879
Arjasa	5 773	111	17	68	986	3 828
Pakusari	6 676	201	3	31	469	2 319
Kalisat	11 417	584	20	129	1 058	7 010
Ledokombo	10 319	1 063	35	315	1 505	3 430
Sumberjambe	9 057	1 049	63	356	1 482	3 317
Sukowono	9 194	936	14	162	1 223	4 434
Jelbuk	4 813	327	51	63	760	3 070
Kaliwates	16 084	6 792	17	854	1 817	4 322
Sumbersari	16 398	1 332	40	258	537	6 774
Patrang	8 958	885	33	259	647	5 813
Jumlah / Total	350 648	39 713	661	7 038	32 036	165 959

Lanjutan Tabel/Continued Table 4.2.8

Kecamatan Subdistrict	Alat Kontrasepsi / Contraception Equipment				Pencapaian % Achievement%
	Tablet	Kondom Condom	Obat Medicine	Jumlah Total	
(1)	(9)	(10)	(11)	(12)	(13)
Kencong	2 573	48	0	8 546	99,19
Gumukmas	3 641	57	0	11 482	105,48
Puger	7 712	262	0	19 992	108,30
Wuluhan	8 741	231	0	23 733	117,04
Ambulu	4 023	139	0	16 010	103,32
Tempurejo	3 234	267	0	11 913	73,03
Silo	4 409	44	0	15 946	95,19
Mayang	2 526	41	0	7 188	68,33
Mumbulsari	3 584	164	0	10 848	104,05
Jenggawah	3 383	0	0	12 573	118,58
Ajung	5 313	117	0	13 638	115,70
Rambipuji	3 090	68	0	9 828	105,71
Balung	3 529	37	0	9 656	113,13
Umbulsari	2 861	35	0	9 559	104,33
Sembo	1 564	26	0	5 892	101,73
Jombang	2 381	214	0	9 351	116,58
Sumberbaru	4 926	344	0	15 301	92,75
Tanggul	4 673	210	0	15 166	110,84
Bangsalsari	5 512	24	0	17 233	108,49
Panti	3 167	63	0	10 041	103,42
Sukorambi	1 423	27	0	5 325	101,51
Arjasa	1 106	44	0	6 160	106,70
Pakusari	1 912	6	0	4 941	74,01
Kalisat	2 288	26	0	11 115	97,35
Ledokombo	4 436	117	0	10 901	105,64
Sumberjambe	3 159	27	0	9 453	104,37
Sukowono	2 112	113	0	8 994	97,82
Jelbuk	988	21	0	5 280	109,70
Kaliwates	3 796	162	0	17 760	110,42
Sumbersari	3 822	183	0	12 946	78,95
Patrang	3 030	202	0	10 869	121,33
Jumlah / Total	108 914	3 319	0	357 640	101,99

Sumber: Dinas Pemberdayaan Perempuan, Perlindungan Anak dan Keluarga Berencana Kabupaten Jember.

Source: Board of Women empowerment, Child Protection and Family Planning Regency of Jember

Catatan/Note: AKDR : Alat Kontrasepsi Dalam Rahim (Intra Uterus Device),

MOP : Medis Operasi Pria (Male Med. Operation),

MOW : Medis Operasi Wanita (Female Med. Operation)

Tabel
Table 4.2.9

Banyaknya PUS dan Pencapaian Peserta KB Aktif Menurut Kecamatan di Kabupaten Jember, 2020
The Number of PUS (Couple at Fertile Age) and Achievement of Active KB Member According to Subdistrict in Jember Regency, 2020

Kecamatan Subdistrict	PUS Couple at Fertile Age	Peserta KB Aktif Active KB Member	%
(1)	(2)	(3)	(4)
Kencong	11 872	8 546	71,98
Gumukmas	15 331	11 482	74,89
Puger	27 063	19 992	73,87
Wuluhhan	26 888	23 733	88,27
Ambulu	21 626	16 010	74,03
Tempurejo	14 190	11 913	83,95
Silo	21 981	15 946	72,54
Mayang	9 512	7 188	75,57
Mumbulsari	13 692	10 848	79,23
Jenggawah	17 672	12 573	71,15
Ajung	17 360	13 638	78,56
Rambipuji	13 797	9 828	71,23
Balung	13 013	9 656	74,20
Umbulsari	13 151	9 559	72,69
Semboro	7 788	5 892	75,65
Jombang	11 132	9 351	84,00
Sumberbaru	22 590	15 301	67,73
Tanggul	19 712	15 166	76,94
Bangsalsari	23 346	17 233	73,82
Panti	14 294	10 041	70,25
Sukorambi	7 292	5 325	73,03
Arjasa	8 124	6 160	75,82
Pakusari	7 852	4 941	62,93
Kalisat	14 408	11 115	77,14
Ledokombo	14 946	10 901	72,94
Sumberjambe	13 094	9 453	72,19
Sukowono	12 466	8 994	72,15
Jelbuk	6 814	5 280	77,49
Kaliwates	23 538	17 760	75,45
Sumbersari	19 324	12 946	66,99
Patrang	14 706	10 869	73,91
Jumlah / Total	478 574	357 640	74,73

Sumber: Dinas Pemberdayaan Perempuan, Perlindungan Anak dan Keluarga Berencana Kabupaten Jember.
Source: Board of Women empowerment, Child Protection and Family Planning Regency of Jember

Tabel
Table 4.2.10

Perkembangan Peserta KB Aktif Menurut Jenis Alat Kontrasepsi yang Digunakan di Kabupaten Jember, 2020
The Development of Active KB Member According to Type of Contraception Equipment Used in Jember Regency, 2020

Alat Kontrasepsi Contraception Equipment	2015	2016	2017	2018	2019	2020
(1)	(2)	(3)	(4)	(5)	(6)	(7)
1. AKDR/IUD	81 479	67 883	60 753	64 358	45 541	39 713
2. Tablet	122 876	112 861	103 257	109 961	104 134	165 959
3. Kondom/ <i>Condom</i>	3 252	3 270	3 318	3 715	3 007	3 319
4. MOP	971	714	627	677	713	661
5. MOW	9 494	9 357	9 267	9 967	8 578	7 038
6. Suntik / <i>Injection</i>	139 858	138 611	135 830	146 631	155 790	165 959
7. Susuk / <i>Implant</i>	35 401	36 368	37 511	41 061	33 326	32 036
8. Obat / <i>Medicine</i>	-	-	-	-	-	-
Jumlah / Total	393 331	369 064	350 563	376 370	351 089	414 685

Sumber: Dinas Pemberdayaan Perempuan, Perlindungan Anak dan Keluarga Berencana Kabupaten Jember.

Source: Board of Women empowerment, Child Protection and Family Planning Regency of Jember

4.3 AGAMA DAN SOSIAL LAINNYA RELIGION AND OTHER SOCIAL AFFAIRS

Tabel 4.3.1 Jumlah Penduduk Menurut Kecamatan dan Agama yang Dianut, 2020
Table 4.3.1 Population by Subdistrict and Religion, 2020

Kecamatan Subdistrict	Islam	Protestan Protestant	Katolik Catholic	Hindu
(1)	(2)	(3)	(4)	(5)
Kencong	55 760	140	21	198
Gumukmas	71 174	1 142	77	24
Puger	113 047	137	45	4
Wuluhan	87 266	198	35	43
Ambulu	77 741	1 705	232	639
Tempurejo	91 743	457	224	40
Silo	47 856	2 587	146	3
Mayang	123 328	371	100	6
Mumbulsari	124 516	296	41	8
Jenggawah	84 271	310	138	9
Ajung	126 173	187	193	19
Rambipuji	117 234	1 375	323	14
Balung	87 113	452	247	8
Umbulsari	67 324	46	27	1
Semboro	41 174	50	36	12
Jombang	89 124	182	77	3
Sumberbaru	83 472	103	43	14
Tanggul	80 299	198	62	12
Bangsalsari	116 900	4 091	3 505	131
Panti	100 091	1 400	578	97
Sukorambi	126 960	2 966	1 915	315
Arjasa	41 858	65	15	7
Pakusari	68 274	41	17	3
Kalisat	45 887	89	66	6
Ledokombo	32 896	14	3	1
Sumberjambe	52 139	103	81	22
Sukowono	80 168	297	81	5
Jelbuk	69 772	91	21	9
Kaliwates	61 281	340	49	6
Sumbersari	107 299	250	42	19
Patrang	62 706	355	31	3
Jumlah / Total	2 534 846	20 038	8 471	1 681

Lanjutan Tabel/Continued Table 4.3.1

Kecamatan Subdistrict	Budha Buddha	Konghutchu	Aliran Kepercayaan Belief School	Total Penduduk Total Population
(1)	(6)	(7)	(8)	(9)
Kencong	2	-	-	56 121
Gumukmas	30	1	1	72 449
Puger	-	-	30	113 263
Wuluhan	11	-	1	87 554
Ambulu	10	-	4	80 331
Tempurejo	81	2	3	92 550
Silo	2	-	-	50 594
Mayang	23	2	38	123 868
Mumbulsari	5	2	1	124 869
Jenggawah	59	1	1	84 789
Ajung	13	-	10	126 595
Rambipuji	60	3	11	119 020
Balung	72	3	8	87 903
Umbulsari	3	1	1	67 403
Semboro	2	-	-	41 274
Jombang	31	2	42	89 461
Sumberbaru	24	-	1	83 657
Tanggul	-	-	4	80 575
Bangsalsari	636	36	4	125 303
Panti	63	4	4	102 237
Sukorambi	143	11	1	132 311
Arjasa	-	-	1	41 946
Pakusari	4	-	1	68 340
Kalisat	10	1	-	46 059
Ledokombo	3	-	6	32 923
Sumberjambe	6	2	-	52 353
Sukowono	25	2	3	80 581
Jelbuk	6	3	-	69 902
Kaliwates	31	2	-	61 709
Sumbersari	19	1	1	107 631
Patrang	16	-	-	63 111
Jumlah / Total	1 390	79	177	2 566 682

Sumber : Dinas Kependudukan dan Pencatatan Sipil Kabupaten Jember

Source : Department of Population and Civil Registration of Jember Regency

Tabel
Table 4.3.2

Jumlah Tempat Peribadatan Menurut Kecamatan, 2020
Number of Places of Worship by Subdistrict and Religion, 2020

Kecamatan Subdistrict	Masjid Mosque	Mushola Pray Room	Gereja Protestan Protestant Church	Gereja Katholik Catholic Church	Pura Temple	Vihara
(1)	(2)	(3)	(4)	(5)	(6)	(7)
Kencong	73	234	3	1	-	-
Gumukmas	53	346	2	-	1	-
Puger	70	549	3	1	-	-
Wuluhan	139	320	1	2	-	-
Ambulu	81	161	6	1	-	-
Tempurejo	69	22	3	1	-	-
Silo	147	326	1	1	-	-
Mayang	91	324	1	-	-	-
Mumbulsari	29	40	1	-	-	-
Jenggawah	56	371	3	-	-	-
Ajung	77	235	-	-	-	-
Rambipuji	68	355	4	-	-	-
Balung	62	61	2	1	-	-
Umbulsari	58	128	4	1	6	-
Semboro	39	149	4	1	-	-
Jombang	41	316	-	-	1	-
Sumberbaru	179	401	1	1	-	-
Tanggul	96	189	5	1	1	-
Bangsalsari	175	277	2	-	-	-
Panti	90	438	-	-	-	1
Sukorambi	57	14	-	-	-	-
Arjasa	39	13	1	1	-	-
Pakusari	53	65	3	-	-	-
Kalisat	49	47	3	-	-	-
Ledokombo	70	88	-	-	-	-
Sumberjambe	98	323	4	-	-	-
Sukowono	103	96	1	-	-	-
Jelbuk	79	350	-	-	-	-
Kaliwates	72	120	8	2	-	3
Sumbersari	108	78	7	-	1	-
Patrang	58	93	5	-	2	-
Jumlah / Total	2 479	6 529	78	15	12	4

Catatan/Note: ...

Sumber/Source: Kementerian Agama Kabupaten Jember/ Religion Ministry Regency of Jember

Tabel
Table 4.3.3

Jumlah Desa¹/Kelurahan yang Mengalami Bencana Alam² Menurut Kecamatan, 2018-2020
Number of Villages¹ that Had Natural Disaster² by Subdistrict, , 2018-2020

Kecamatan Subdistrict	Banjir/Flood			Abrasi/Abration		
	2018	2019	2020	2018	2019	2020
(1)	(2)	(3)	(4)	(5)	(6)	(7)
Kencong	2	-	1	-	-	-
Gumukmas	3	2	-	-	-	-
Puger	1	1	-	1	1	-
Wuluhan	3	2	2	-	-	-
Ambulu	-	1	1	-	-	-
Tempurejo	8	1	1	-	-	-
Silo	4	1	1	-	-	-
Mayang	1	-	-	-	-	-
Mumbulsari	3	1	-	-	-	-
Jenggawah	4	-	-	-	-	-
Ajung	3	-	-	-	-	-
Rambipuji	3	1	-	-	-	-
Balung	3	-	-	-	-	-
Umbulsari	1	-	-	-	-	-
Semoro	4	-	-	-	-	-
Jombang	1	-	-	-	-	-
Sumberbaru	7	-	2	-	-	-
Tanggul	2	-	-	-	-	-
Bangsalsari	4	2	1	-	-	-
Panti	-	-	2	-	-	-
Sukorambi	-	1	1	-	-	-
Arjasa	-	-	-	-	-	-
Pakusari	-	-	-	-	-	-
Kalisat	2	1	-	-	-	-
Ledokombo	1	-	1	-	-	-
Sumberjambe	-	-	-	-	-	-
Sukowono	-	-	-	-	-	-
Jelbuk	-	2	-	-	-	-
Kaliwates	2	1	2	-	-	-
Sumbersari	2	-	2	-	-	-
Patrang	3	1	-	-	-	-
Jumlah / Total	67	18	17	1	1	-

Catatan/Note: ...

Sumber/Source: BPBD Kabupaten Jember/Regional Disaster Management Agency of Jember Regency

Lanjutan Tabel/Continued Table 4.3.3

Kecamatan Subdistrict	Gempa Bumi/Earthquake			Kekeringan/Dryness		
	2018	2019	2020	2018	2019	2020
(1)	(8)	(9)	(10)	(11)	(12)	(13)
Kencong	-	-	-	-	1	-
Gumukmas	-	-	-	1	-	-
Puger	-	1	-	2	-	-
Wuluhan	-	1	-	-	-	-
Ambulu	-	1	1	-	1	-
Tempurejo	-	3	-	1	-	-
Silo	-	1	-	-	-	-
Mayang	-	-	-	-	-	-
Mumbulsari	-	-	-	1	1	-
Jenggawah	-	1	-	-	-	-
Ajung	-	2	-	-	-	-
Rambipuji	1	3	-	-	-	-
Balung	-	-	-	-	-	-
Umbulsari	-	-	-	-	-	-
Semoro	-	-	-	-	-	-
Jombang	-	-	-	-	-	-
Sumberbaru	-	2	-	-	-	-
Tanggul	-	-	-	-	-	-
Bangsalsari	-	-	-	-	-	-
Panti	-	-	-	-	-	-
Sukorambi	-	1	-	1	-	-
Arjasa	-	1	-	1	-	-
Pakusari	1	1	-	-	-	-
Kalisat	-	4	-	-	-	-
Ledokombo	-	3	-	-	1	-
Sumberjambe	1	-	-	-	-	-
Sukowono	-	1	-	-	-	-
Jelbuk	-	1	-	-	-	-
Kaliwates	-	2	-	1	-	-
Sumbersari	-	-	-	-	-	-
Patrang	-	4	-	-	1	2
Jumlah / Total	3	33	1	8	5	2

Lanjutan Tabel/Continued Table 4.3.3

Kecamatan Subdistrict	Tanah Longsor/Landslide			Angin Puting Beliung/Tornado		
	2018	2019	2020	2018	2019	2020
(1)	(14)	(15)	(16)	(17)	(18)	(19)
Kencong	-	-	-	-	1	-
Gumukmas	1	-	-	2	-	-
Puger	-	2	-	-	2	3
Wuluhan	-	-	-	1	1	2
Ambulu	-	-	-	2	2	3
Tempurejo	1	2	-	2	2	-
Silo	14	2	4	3	10	1
Mayang	1	-	-	-	4	3
Mumbulsari	-	-	-	5	10	2
Jenggawah	-	-	-	2	2	-
Ajung	1	-	-	11	10	-
Rambipuji	2	1	-	-	5	4
Balung	-	-	-	1	3	-
Umbulsari	-	-	-	-	1	-
Semoro	-	-	-	-	-	-
Jombang	-	-	-	-	3	-
Sumberbaru	3	2	1	-	3	2
Tanggul	3	2	2	1	2	-
Bangsalsari	-	-	-	2	4	5
Panti	2	-	-	4	9	1
Sukorambi	3	1	1	3	3	3
Arijasa	7	1	1	1	3	-
Pakusari	-	-	-	2	3	-
Kalisat	2	-	-	1	4	-
Ledokombo	1	1	1	7	5	2
Sumberjambe	-	-	-	-	1	1
Sukowono	-	-	-	-	1	2
Jelbuk	2	4	-	-	3	3
Kaliwates	5	4	2	4	7	7
Sumbersari	-	-	-	7	14	6
Patrang	3	2	4	7	7	7
Jumlah / Total	51	24	16	68	125	57

Lanjutan Tabel/Continued Table 4.3.3

Kecamatan Subdistrict	Gunung Meletus/Eruption			Kebakaran Hutan dan Lahan/ Forest and Land Fires		
	2018	2019	2020	2018	2019	2020
(1)	(20)	(21)	(22)	(23)	(24)	(25)
Kencong	-	-	-	-	-	-
Gumukmas	-	-	-	-	1	-
Puger	-	-	-	-	4	-
Wuluhan	-	-	-	-	2	-
Ambulu	-	-	-	-	1	-
Tempurejo	-	-	-	-	2	-
Silo	-	-	-	-	4	-
Mayang	-	-	-	-	-	-
Mumbulsari	-	-	-	-	-	-
Jenggawah	-	-	-	-	-	-
Ajung	-	-	-	1	2	-
Rambipuji	-	-	-	-	-	-
Balung	-	-	-	1	-	-
Umbulsari	-	-	-	-	-	-
Semoro	-	-	-	-	-	-
Jombang	-	-	-	-	-	-
Sumberbaru	-	-	-	-	-	-
Tanggul	-	-	-	1	-	-
Bangsalsari	-	-	-	1	-	-
Panti	-	-	-	-	4	-
Sukorambi	-	-	-	-	-	-
Arjasa	-	-	-	1	-	-
Pakusari	-	-	-	1	1	-
Kalisat	-	-	-	-	1	-
Ledokombo	-	-	1	-	3	-
Sumberjambe	-	-	-	-	1	-
Sukowono	-	-	-	-	-	-
Jelbuk	-	-	-	1	1	-
Kaliwates	-	-	-	5	-	-
Sumbersari	-	-	-	4	7	-
Patrang	-	-	-	-	-	-
Jumlah / Total	-	-	1	16	34	-

Catatan/Note: ...

Sumber/Source: BPBD Kabupaten Jember/Regional Disaster Management Agency of Jember Regency

Tabel
Table 4.3.4

Banyaknya Jemaah Haji Menurut Kecamatan dan Jenis Kelamin, 2020
The Number of Pilgrims to Mecca According to Subdistrict and Sex, 2020

Kecamatan Subdistrict	Laki-Laki/ Male	Perempuan/ Female	Jumlah/ Total
(1)	(2)	(3)	(4)
Kencong	-	-	-
Gumuk Mas	-	-	-
Puger	-	-	-
Wuluhan	-	-	-
Ambulu	-	-	-
Tempurejo	-	-	-
Silo	-	-	-
Mayang	-	-	-
Mumbulsari	-	-	-
Jenggawah	-	-	-
Ajung	-	-	-
Rambipuji	-	-	-
Balung	-	-	-
Umbulsari	-	-	-
Semboro	-	-	-
Jombang	-	-	-
Sumberbaru	-	-	-
Tanggul	-	-	-
Bangsalsari	-	-	-
Panti	-	-	-
Sukorambi	-	-	-
Arjasa	-	-	-
Pakusari	-	-	-
Kalisat	-	-	-
Ledokombo	-	-	-
Sumberjambe	-	-	-
Sukowono	-	-	-
Jelbuk	-	-	-
Kaliwates	-	-	-
Sumbersari	-	-	-
Patrang	-	-	-
Kabupaten Jember	-	-	-

Catatan/Note: ...

Sumber/Source: Kementerian Agama Kabupaten Jember/ Religion Ministry Regency of Jember

Tabel 4.3.5 **Tentang Perkara yang Diterima Menurut Jenisnya, 2020**
Table 4.3.5 **Concerning Cases Received by Type, 2020**

Jenis Perkara Type Case	Jan.	Feb.	Mar.	Apr.
(1)	(2)	(3)	(4)	(5)
Izin Poligami / Polygamy	1	2	3	1
Pencegahan Perkawinan / Marriage prevention	-	-	-	-
Penolakan Perkawinan oleh PPN / Rejection of Marriage with PPN	-	-	-	-
Pembatalan Perkawinan / Nullified Marriage	-	1	-	1
Kelalaian atas Kewajiban Suami/Istri	-	-	-	-
Cerai Talak / Divorce	194	138	150	110
"Cerai Gugat / Lawsuit for divorce"	537	379	404	255
Harta Bersama/ Joint Treasures	-	3	2	-
Penguasaan Anak/ Child Mastery	2	-	2	1
"Nafkah Anak oleh Ibu Karena Ayah Tidak Mampu / Mother's income for children because the father is not able"	-	-	-	-
"Hak-hak Bekas Istri/Kewajiban Bekas Suami / Rights of Former Wives / Obligations of Former Husbands"	-	-	-	-
"Pengesahan/ Pengangkatan Anak / Ratification / Appointment of Children"	-	1	-	-
"Pencabutan Kekuasaan Orang Tua / Revocation of Parental Power"	-	-	-	-
Perwalian / Guardianship	6	8	12	11
Pencabutan Kekuasaan Wali / Revocation of Guardian's Power	-	-	-	-
Penunjukkan Orang Lain sebagai Wali oleh Pengadilan / Appoint Others as Guardians by the Court	-	-	-	-
"Ganti Rugi Terhadap Wali / Compensation For Guardians"	-	-	-	-
Asal Usul Anak / The Origin of Children	1	4	1	-
Penolakan Kawin Campur / Rejection of Mixed Marriage	-	-	-	-
Istibat Nikah	74	59	44	19
Izin Kawin / Marriage License	-	-	-	-
Dispensasi Kawin / Marriage Dispensation	137	67	101	68
Wali Adhol	1	1	2	3
EKONOMI SYARIAH / SYARIAH ECONOMY	-	-	-	-
Kewarisan / Inheritance	5	4	2	2
Wasiat	-	-	-	-
Hibah	-	1	1	-
Wakaf	-	-	-	-
Shodaqoh	-	-	-	-
Penetapan Ahli Waris / Determination of Heirs	6	7	6	6
I. LAIN-LAIN / ETC	69	47	26	9
Jumlah / Total	1033	722	756	486

Lanjutan Tabel/Continued Table 4.3.5

Jenis Perkara Type Case	Mei	Jun.	Jul.	Agus.
(1)	(6)	(7)	(8)	(9)
Izin Poligami/ Polygamy	-	3	2	-
Pencegahan Perkawinan / Marriage prevention	-	-	-	-
Penolakan Perkawinan oleh PPN / Rejection of Marriage with PPN	-	-	-	-
Pembatalan Perkawinan / Nullified Marriage	-	-	1	-
Kelalaian atas Kewajiban Suami/Istri	-	-	-	-
Cerai Talak / Divorce	51	198	150	162
"Cerai Gugat / Lawsuit for divorce"	129	530	397	392
Harta Bersama/ Joint Treasures	2	-	1	-
Penguasaan Anak/ Child Mastery	1	-	-	1
"Nafkah Anak oleh Ibu Karena Ayah Tidak Mampu / Mother's income for children because the father is not able"	-	-	-	-
"Hak-hak Bekas Istri/Kewajiban Bekas Suami / Rights of Former Wives / Obligations of Former Husbands"	-	-	-	-
"Pengesahan/ Pengangkatan Anak / Ratification / Appointment of Children"	-	-	-	-
"Pencabutan Kekuasaan Orang Tua / Revocation of Parental Power"	-	-	-	-
Perwalian / Guardianship	4	9	9	8
Pencabutan Kekuasaan Wali / Revocation of Guardian's Power	-	-	-	-
Penunjukkan Orang Lain sebagai Wali oleh Pengadilan / Appoint Others as Guardians by the Court	-	-	-	-
"Ganti Rugi Terhadap Wali / Compensation For Guardians"	-	-	-	-
Asal Usul Anak / The Origin of Children	-	-	-	1
Penolakan Kawin Campur / Rejection of Mixed Marriage	-	-	-	-
Istibat Nikah	7	37	42	1021
Izin Kawin / Marriage License	-	-	-	-
Dispensasi Kawin / Marriage Dispensation	38	188	193	99
Wali Adhol	1	1	-	2
EKONOMI SYARIAH / SYARIAH ECONOMY	-	-	-	3
Kewarisan / Inheritance	2	-	4	1
Wasiat	-	-	-	-
Hibah	-	1	-	-
Wakaf	-	-	-	-
Shodaqoh	-	-	-	-
Penetapan Ahli Waris / Determination of Heirs	1	4	-	-
I. LAIN-LAIN / ETC	3	23	17	14
Jumlah / Total	239	994	816	1 704

Lanjutan Tabel/Continued Table 4.3.5

Jenis Perkara Type Case	Sept.	Okt.	Nop.	Des.	Jumlah Total
(1)	(10)	(11)	(12)	(13)	(14)
Izin Poligami/ Polygamy	-	-	1	1	14
Pencegahan Perkawinan / Marriage prevention	-	-	-	-	-
Penolakan Perkawinan oleh PPN / Rejection of Marriage with PPN	-	-	-	-	-
Pembatalan Perkawinan / Nullified Marriage	-	-	-	-	3
Kelalaian atas Kewajiban Suami/Istri	-	-	-	-	-
Cerai Talak / Divorce	181	145	145	137	1761
"Cerai Gugat / Lawsuit for divorce"	419	355	405	346	4548
Harta Bersama/ Joint Treasures	2	2	1	-	13
Penguasaan Anak/ Child Mastery	-	1	1	1	10
"Nafkah Anak oleh Ibu Karena Ayah Tidak Mampu / Mother's income for children because the father is not able"	-	-	-	-	-
"Hak-hak Bekas Istri/Kewajiban Bekas Suami / Rights of Former Wives / Obligations of Former Husbands"	-	-	-	-	-
"Pengesahan/ Pengangkatan Anak / Ratification / Appointment of Children"	-	-	-	-	1
"Pencabutan Kekuasaan Orang Tua / Revocation of Parental Power"	-	-	-	-	-
Pewalihan / Guardianship	11	9	9	8	104
Pencabutan Kekuasaan Wali / Revocation of Guardian's Power	-	-	-	-	-
Penunjukkan Orang Lain sebagai Wali oleh Pengadilan / Appoint Others as Guardians by the Court	-	-	-	-	-
"Ganti Rugi Terhadap Wali / Compensation For Guardians"	-	-	-	-	-
Asal Usul Anak / The Origin of Children	1	1	-	-	9
Penolakan Kawin Campur / Rejection of Mixed Marriage	-	-	-	-	-
Istbat Nikah	33	38	21	24	1419
Izin Kawin / Marriage License	-	-	-	-	-
Dispensasi Kawin / Marriage Dispensation	120	158	182	110	1461
Wali Adhol	3	1	3	2	20
EKONOMI SYARIAH / SYARIAH ECONOMY	2	2	1	-	8
Kewarisan / Inheritance	2	-	3	2	27
Wasiat	-	-	-	-	-
Hibah	-	-	-	-	3
Wakaf	-	-	-	-	-
Shodaqoh	-	-	-	-	-
Penetapan Ahli Waris / Determination of Heirs	4	2	8	1	49
I. LAIN-LAIN / ETC	25	12	21	15	281
Jumlah / Total	803	726	801	647	9727

Catatan/Note: ...

Sumber/Source: Kantor Pengadilan Agama Kabupaten Jember/ Religious Court Registry of Jember

Tabel
Table 4.3.6

Tentang Perkara yang Diputus Menurut Jenisnya, 2020
Regarding Case Decided According to Type 2020 Jember Religious Court

Jenis Perkara / Type Case	Jan.	Feb.	Mar.	Apr.
(1)	(2)	(3)	(4)	(5)
Sisa Bulan Lalu / Months Ago	373	798	640	696
Diterima / Received	1033	722	756	486
Jumlah / Total	1406	1520	1396	1182
Dicabut / Revoked	24	26	34	40
A. PERKAWINAN / MARRIAGE				
Izin Poligami/ Polygamy	1	1	-	1
Pencegahan Perkawinan / Marriage prevention	-	-	-	-
Penolakan Perkawinan oleh PPN / Rejection of Marriage with PPN	-	-	-	-
Pembatalan Perkawinan / Nullified Marriage	-	-	1	-
Kelalaian atas Kewajiban Suami / Negligence of Husband's Obligations	-	-	-	-
Cerai Talak / Divorce	104	165	131	109
"Cerai Gugat / Lawsuit for divorce"	285	438	346	345
Harta Bersama/ Joint Treasures	-	1	2	-
Penguasaan Anak/ Child Mastery	-	-	2	-
"Nafkah Anak oleh Ibu Karena Ayah Tidak Mampu / Mother's income for children because the father is not able"	-	-	-	-
"Hak-hak Bekas Istri/Kewajiban Bekas Suami / Rights of Former Wives / Obligations of Former Husbands"	-	-	-	-
"Pengesahan/ Pengangkatan Anak / Ratification / Appointment of Children"	-	-	-	-
"Pencabutan Kekuasaan Orang Tua / Revocation of Parental Power"	-	-	-	-
Perwalian / Guardianship	5	6	6	15
Pencabutan Kekuasaan Wali / Revocation of Guardian's Power	-	-	-	-
Penunjukan Orang Lain sebagai Wali oleh Pengadilan / Appoint Others as Guardians by the Court	-	-	-	-
"Ganti Rugi Terhadap Wali / Compensation For Guardians"	-	-	-	-
Asal Usul Anak / The Origin of Children	-	2	2	1
Penolakan Kawin Campur / Rejection of Mixed Marriage	-	-	-	-
Istbat Nikah	46	61	47	34
Izin Kawin / Marriage License	-	-	-	-
Dispensasi Kawin / Marriage Dispensation	89	100	89	86
Wali Adhol	2	2	1	1
B. EKONOMI SYARIAH / SYARIAH ECONOMY	-	-	-	-
C. KEWARISAN / Inheritance	-	2	-	-
D. WASIAT	-	-	-	-
E. HIBAH	-	-	-	-
F. WAKAF	-	-	-	-
G. ZAKAT/INFAQ	-	-	-	-
H. P3HP	2	6	3	5
I. LAIN-LAIN / ETC	40	62	30	18
"Ditolak / Rejected"	1	1	2	1
"Tidak Diterima/ Not accepted"	5	1	3	6
"GUGUR / FALL"	1	1	0	1
"Dicoret / Crossed out"	3	5	1	2
Jumlah / Total	608	880	700	665
"SISA AKHIR / END OF REST"	798	640	696	517
Perkara yang sudah di minutasasi / Cases that have been mutated	608	880	700	665
"KETERANGAN / INFORMATION"				

Lanjutan Tabel/Continued Table 4.3.6

Jenis Perkara / Type of Case (1)	Mei. (6)	Jun. (7)	Jul. (8)	Agust. (9)
Sisa Bulan Lalu / Months Ago	517	419	802	635
Diterima / Received	239	994	820	1704
Jumlah / Total	756	1413	1622	2339
Dicabut / Revoked	10	26	30	19
A. PERKAWINAN / MARRIAGE				
Izin Poligami / Polygamy	1	-	1	2
Pencegahan Perkawinan / Marriage prevention	-	-	-	-
Penolakan Perkawinan oleh PPN / Rejection of Marriage with PPN	-	-	-	-
Pembatalan Perkawinan / Nullified Marriage	1	-	-	-
Kelalaian atas Kewajiban Suami / Negligence of Husband's Obligations	-	-	-	-
Cerai Talak / Divorce	74	131	160	120
"Cerai Gugat / Lawsuit for divorce"	188	300	489	280
Harta Bersama/ Joint Treasures	-	-	1	2
Penguasaan Anak/ Child Mastery	-	2	1	-
"Nafkah Anak oleh Ibu Karena Ayah Tidak Mampu / Mother's income for children because the father is not able"	-	-	-	-
"Hak-hak Bekas Istri/Kewajiban Bekas Suami / Rights of Former Wives / Obligations of Former Husbands"	-	-	-	-
"Pengesahan/ Pengangkatan Anak / Ratification / Appointment of Children"	-	-	-	-
"Pencabutan Kekuasaan Orang Tua / Revocation of Parental Power"	-	-	-	-
Perwalian / Guardianship	2	8	6	5
Pencabutan Kekuasaan Wali / Revocation of Guardian's Power	-	-	-	-
Penunjukkan Orang Lain sebagai Wali oleh Pengadilan / Appoint Others as Guardians by the Court	-	-	-	-
"Ganti Rugi Terhadap Wali / Compensation For Guardians"	-	-	-	-
Asal Usul Anak / The Origin of Children	-	-	-	-
Penolakan Kawin Campur / Rejection of Mixed Marriage	-	-	-	-
Istibat Nikah	14	13	45	829
Izin Kawin / Marriage License	-	-	-	-
Dispensasi Kawin / Marriage Dispensation	35	113	216	120
Wali Adhol	2	1	-	-
B. EKONOMI SYARIAH / SYARIAH ECONOMY				
C. KEWARISAN / Inheritance				
D. WASIAT	-	-	-	-
E. HIBAH	-	-	1	-
F. WAKAF	-	-	-	-
G. ZAKAT/INFAQ	-	-	-	-
H. P3HP	2	-	5	1
I. LAIN-LAIN / ETC				
"Ditolak / Rejected"	-	2	1	1
"Tidak Diterima/ Not accepted"	1	1	2	1
"GUGUR / FALL"	1	1	2	11
"Dicoret / Crossed out"	1	3	-	2
Jumlah/ Total	337	611	987	1403
"SISA AKHIR / END OF REST"	419	802	635	936
Perkara yang sudah di minutasikan / Cases that have been mutated	337	611	987	1403
"KETERANGAN / INFORMATION"				

Lanjutan Tabel/Continued Table 4.3.6

Jenis Perkara / Type Case	Sept	Okt.	Nop.	Des.	Jml.
(1)	(10)	(11)	(12)	(13)	(14)
Sisa Bulan Lalu / Months Ago	936	699	801	792	373
Diterima / Received	803	726	801	647	9731
Jumlah / Total	1739	1425	1602	1439	10104
Dicabut / Revoked	36	23	26	29	323
A. PERKAWINAN / MARRIAGE					
Izin Poligami / Polygamy	-	-	-	1	8
Pencegahan Perkawinan / Marriage prevention	-	-	-	-	-
Penolakan Perkawinan oleh PPN / Rejection of Marriage with PPN	-	-	-	-	-
Pembatalan Perkawinan / Nullified Marriage	-	-	-	-	2
Kelalaian atas Kewajiban Suami / Negligence of Husband's Obligations	-	-	-	-	-
Cerai Talak / Divorce	189	126	149	146	1604
"Cerai Gugat / Lawsuit for divorce"	429	284	386	435	4205
Harta Bersama/ Joint Treasures	-	-	-	1	7
Penguasaan Anak/ Child Mastery	1	-	-	1	7
"Nafkah Anak oleh Ibu Karena Ayah Tidak Mampu / Mother's income for children because the father is not able"	-	-	-	-	-
"Hak-hak Bekas Istri/Kewajiban Bekas Suami / Rights of Former Wives / Obligations of Former Husbands"	-	-	-	-	-
"Pengesahan/ Pengangkatan Anak / Ratification / Appointment of Children"	-	-	-	-	-
"Pencabutan Kekuasaan Orang Tua / Revocation of Parental Power"	-	-	-	-	-
Perwalian / Guardianship	11	6	11	9	90
Pencabutan Kekuasaan Wali / Revocation of Guardian's Power	-	-	-	-	-
Penunjukkan Orang Lain sebagai Wali oleh Pengadilan / Appoint Others as Guardians by the Court	-	-	-	-	-
"Ganti Rugi Terhadap Wali / Compensation For Guardians"	-	-	-	-	-
Asal Usul Anak / The Origin of Children	-	1	1	-	7
Penolakan Kawin Campur / Rejection of Mixed Marriage	-	-	-	-	-
Istibat Nikah	81	27	28	22	1247
Izin Kawin / Marriage License	-	-	-	-	-
Dispensasi Kawin / Marriage Dispensation	128	126	172	168	1442
Wali Adhol	2	1	4	2	18
B. EKONOMI SYARIAH / SYARIAH ECONOMY					
-	-	1	-	1	2
C. KEWARISAN / Inheritance					
-	-	1	-	2	7
D. WASIAT					
-	-	-	-	-	-
E. HIBAH					
-	-	-	-	-	1
F. WAKAF					
-	-	-	-	-	-
G. ZAKAT/INFAQ					
-	-	-	-	-	-
H. P3HP					
-	2	3	6	35	
I. LAIN-LAIN / ETC					
18	14	21	19	272	
"Ditolak / Rejected"	3	2	2	4	20
"Tidak Diterima/ Not accepted"	3	3	3	1	30
"GUGUR / FALL"	138	2	2	4	164
"Dicoret / Crossed out"	1	5	2	-	25
Jumlah/ Total	1040	624	810	851	9516
"SISA AKHIR / END OF REST"	699	801	792	588	-
Perkara yang sudah di mutasi / Cases that have been mutated	1040	624	810	851	9516
"KETERANGAN / INFORMATION"					

Sumber/Source: Kantor Pengadilan Agama Kabupaten Jember/ Religious Court Regency of Jember

**4.4 KEMISKINAN DAN PEMBANGUNAN MANUSIA
POVERTY AND HUMAN DEVELOPMENT**

Tabel 4.4.1 **Garis Kemiskinan, Jumlah, dan Persentase Penduduk Miskin di Kabupaten Jember, 2013–2020**
Poverty Line, Number, and Percentage of Poor People in Jember Regency, 2013–2020

Tahun Year	Garis Kemiskinan (rupiah/kapita/bulan) Poverty Line (rupiah/capita/month)	Jumlah Penduduk Miskin (ribu) Number of Poor People (thousand)	Persentase Penduduk Miskin Percentage of Poor People
(1)	(2)	(3)	(4)
2013	260 106	278,50	11,68
2014	267 962	270,40	11,28
2015	283 510	269,54	11,22
2016	299 823	265,10	10,97
2017	310 650	266,90	11,00
2018	324 174	243,42	9,98
2019	339 685	226,57	9,25
2020	365 295	247,99	10,09

Catatan/Note: ...
Sumber/Source: .BPS, Survei Sosial Ekonomi Nasional Maret/BPS-Statistics Indonesia, March National Socioeconomic Survey

Tabel 4.4.2 Indeks Kedalaman Kemiskinan dan Indeks Keparahan Kemiskinan di Kabupaten Jember, 2013–2020
Poverty Gap Index and Poverty Severity Index in Jember Regency, 2013–2020

Tahun Year	Indeks Kedalaman Kemiskinan Poverty Gap Index	Indeks Keparahan Kemiskinan Poverty Severity Index
(1)	(2)	(3)
2013	1,25	0,22
2014	1,47	0,31
2015	1,58	0,33
2016	1,33	0,29
2017	1,33	0,28
2018	1,45	0,33
2019	1,22	0,24
2020	1,42	0,31

Catatan/Note:

...

Sumber/Source:

.BPS, Survei Sosial Ekonomi Nasional Maret/BPS-Statistics Indonesia, March National Socioeconomic Survey

Tabel
Table 4.4.3

**Banyaknya Desa/Kelurahan dan Jatah Beras Program Raskin (Kg)
Menurut Kecamatan di Kabupaten Jember, 2020**
*The Number of Village, PKS-BBM Family, Rice Allocation
Raskin(Kg) By Subdistrict in Jember Regency, 2020*

Kecamatan Subdistrict	Jumlah Desa Number of Village	Jatah Beras Raskin (Kg) Rice Allocation Raskin (Kg)	RumahTangga Miskin (RTS-PM) Family Destitute
(1)	(2)	(3)	(4)
Kencong	5	71 010,00	1 578,00
Gumuk Mas	8	98 055,00	2 179,00
Puger	12	120 330,00	2 674,00
Wuluhan	7	137 025,00	3 045,00
Ambulu	7	124 200,00	2 760,00
Tempurejo	8	189 180,00	4 204,00
Silo	9	278 865,00	6 197,00
Mayang	7	161 640,00	3 592,00
Mumbulsari	7	251 820,00	5 596,00
Jenggawah	8	145 260,00	3 228,00
Ajung	7	161 505,00	3 589,00
Rambipuji	8	104 580,00	2 324,00
Balung	8	92 565,00	2 057,00
Umbulsari	10	113 850,00	2 530,00
Semboro	6	75 465,00	1 677,00
Jombang	6	62 010,00	1 378,00
Sumberbaru	10	313 020,00	6 956,00
Tanggul	8	166 005,00	3 689,00
Bangsalsari	11	261 135,00	5 803,00
Panti	7	147 285,00	3 273,00
Sukorambi	5	98 055,00	2 179,00
Arjasa	6	131 715,00	2 927,00
Pakusari	7	136 755,00	3 039,00
Kalisat	12	303 615,00	6 747,00
Ledokombo	10	271 080,00	6 024,00
Sumberjambe	9	257 670,00	5 726,00
Sukowono	12	250 875,00	5 575,00
Jelbuk	6	143 280,00	3 184,00
Kaliwates	7	83 070,00	1 846,00
Sumbersari	7	102 915,00	2 287,00
Patrang	8	150 660,00	3 348,00
Kabupaten Jember	248	5 004 495,00	111 211,00

Catatan/Note: ...

Sumber/Source: Bulog Divisi Regional XI Kabupaten Jember/ Logistic Bureau Regional Division XI Regency of Jember

4.5 KRIMINALITAS CRIME

Tabel 4.5.1 Banyaknya Narapidana Berdasarkan Putusan Pengadilan Menurut Jenis Hukuman dan Jenis Kelamin di Kabupaten Jember, 2020
The Number of Convict Based on Court Sentence According to Punishment Type and Sex in Jember Regency, 2020

Jenis Hukuman Punishment Type	Laki-Laki/ Male	Perempuan/ Female	Jumlah/ Total
(1)	(2)	(3)	(4)
Penjara > 5 Tahun/ Imprisoned > 5 Year	59	1	60
Penjara 1 - 5 tahun/ Imprisoned 1 - 5 year	325	12	337
Penjara < 1Tahun/ Imprisoned < 1Year	424	18	442
Pidana Kurungan / Fine Substitute	14	0	14
Kabupaten Jember	822	31	853

Sumber : Lembaga Pemasyarakatan Kabupaten Jember.

Source : Correctional Institution Regency of Jember

Tabel
Table 4.5.2

**Banyaknya Narapidana Berdasarkan Putusan Pengadilan Menurut
Kelompok Usia dan Jenis Kelamin di Kabupaten Jember, 2020**
*The Number of Convict Based on Court Sentence According to Age Group
and Sex in Jember Regency, 2020*

Kelompok Usia Age Group	Laki-Laki/ Male	Perempuan/ Female	Jumlah/ Total
(1)	(2)	(3)	(4)
Dewasa/ Adult	646	23	669
Pemuda/ Teen	81	2	83
Anak-anak/ Children	1	0	1
Kabupaten Jember	728	25	753

Sumber : Lembaga Pemasyarakatan Kabupaten Jember.

Source : Correctional Institution Regency of Jember

Tabel
Table 4.5.3

Banyaknya Narapidana dan Pidana Rumah Menurut Jenis Tindak Pidana Bulan Januari di Kabupaten Jember, 2020
The Number of Convict and Home Convict According to Type of Crime in January at Jember Regency, 2020

Jenis Tindak Pidana <i>Type of Case</i>	Laki-Laki / Male		Prempuan / Female	
	Tahanan <i>Inhabitant</i>	Narapidana <i>Convict</i>	Tahanan <i>Inhabitant</i>	Narapidana <i>Convict</i>
(1)	(2)	(3)	(4)	(5)
Politik / Politics	-	-	-	-
Terhadap Kepala Negara / Against Head Of State	-	-	-	-
Terhadap Kepentingan Umum / Against Public Interest	-	-	-	-
Pembakaran/ Burning	-	-	-	-
Penyuapan / Bribery	-	-	-	-
Mata Uang/ Currency	1	-	-	-
Pemalsuan Materai/Surat/Stamp/ Letter Forgery	-	-	-	1
Kesusilaan/ Morality	-	-	-	-
Penjudian / Gambling	7	12	-	1
Penculikan / Kidnapping	-	-	-	-
Pembunuhan/ Murder	2	-	-	-
Penganiayaan/ Mistreatment	3	4	1	-
Pencurian/ Robbery	17	9	1	1
Perampokan/ Armed Robbery	2	1	-	-
Pemerasan/ Extortion	-	-	-	-
Penggelapan/ Blackout	4	3	-	-
Penipuan/ Deception	2	-	-	-
Perusakan/ Destruction	-	-	-	-
Dalam Jabatan/ In Charge	-	-	-	-
Penadahan/ Passing on Stolen Goods	3	2	-	-
Narkotik/ Narcotics	20	16	1	1
Ekonomi / Economic	-	-	-	-
Korupsi	-	-	-	-
Gelandangan / Vagrant	-	-	-	-
Perlindungan Anak	6	4	-	-
Laka Lantas	-	-	-	-
Tentang Kehutanan	1	3	-	-
Kekerasan Dalam Rumah Tangga	2	2	-	-
Trafiking	-	-	-	-
Kefarmasian/Obat-obatan	10	4	1	1
Sajam/Bahan Peledak	2	3	-	-
Konservasi Alam	-	-	-	-
Pertambangan Batu Bara/Mineral	-	-	-	-
Perbuatan Tidak Menyenangkan	-	-	-	-
Terroris/Terrorisme	-	-	-	-
Jumlah/Total	82	63	4	5

Sumber : Lembaga Pemasyarakatan Kabupaten Jember.

Source : Correctional Institution Regency of Jember

Tabel
Table 4.5.4

Banyaknya Narapidana dan Pidana Rumah Menurut Jenis Tindak Pidana Bulan Februari di Kabupaten Jember, 2020
The Number of Convict and Home Convict According to Type of Crime in February at Jember Regency, 2020

Jenis Tindak Pidana <i>Type of Case</i>	Laki-Laki / <i>Male</i>		Prrempuan / <i>Female</i>	
	Tahanan <i>Inhabitant</i>	Narapidana <i>Convict</i>	Tahanan <i>Inhabitant</i>	Narapidana <i>Convict</i>
(1)	(2)	(3)	(4)	(5)
Politik / <i>Politics</i>	-	-	-	-
Terhadap Kepala Negara / <i>Against Head Of State</i>	-	-	-	-
Terhadap Kepentingan Umum / <i>Against Public Interest</i>	-	-	-	-
Pembakaran/ <i>Burning</i>	-	-	-	-
Penyuapan / <i>Bribery</i>	-	-	-	-
Mata Uang / <i>Currency</i>	1	-	-	1
Pemalsuan Materi/Surat/Stamp/ <i>Letter Forgery</i>	-	-	-	-
Kesusilaan/ <i>Morality</i>	-	-	-	-
Penjudian / <i>Gambling</i>	6	2	-	-
Penculikan / <i>Kidnapping</i>	-	-	-	-
Pembunuhan/ <i>Murder</i>	2	1	-	-
Penganiayaan/ <i>Mistreatment</i>	21	7	1	-
Pencurian/ <i>Robbery</i>	19	11	-	-
Perampokan/ <i>Armed Robbery</i>	4	-	-	-
Pemerasan/ <i>Extortion</i>	-	-	-	-
Penggelapan/ <i>Blackout</i>	3	2	2	-
Penipuan/ <i>Deception</i>	13	5	-	-
Perusakan/ <i>Destruction</i>	-	-	-	-
Dalam Jabatan/ <i>In Charge</i>	-	-	-	-
Penadahan/ <i>Passing on Stolen Goods</i>	4	2	-	-
Narkotik/ <i>Narcotics</i>	23	8	2	1
Ekonomi / <i>Economic</i>	-	-	-	-
Korupsi	-	-	-	-
Gelandangan / <i>Vagrant</i>	-	-	-	-
Perlindungan Anak	11	-	-	-
Laka Lantas	2	4	1	-
Tentang Kehutanan	-	1	-	-
Kekerasan Dalam Rumah Tangga	1	1	-	-
Trafiking	-	-	-	-
Kefarmasian/Obat-obatan	15	6	-	1
Sajam/Bahan Peledak	3	1	-	-
Konservasi Alam	-	-	-	-
Pertambangan Batu Bara/Mineral	-	-	-	-
Perbuatan Tidak Menyenangkan	-	2	-	1
Teroris/Terrorisme	-	0	-	-
Jumlah/Total	128	53	6	4

Sumber : Lembaga Pemasyarakatan Kabupaten Jember.

Source : *Correctional Institution Regency of Jember*

Tabel
Table 4.5.5

Banyaknya Narapidana dan Pidana Rumah Menurut Jenis Tindak Pidana Bulan Maret di Kabupaten Jember, 2020
The Number of Convict and Home Convict According to Type of Crime in March at Jember Regency, 2020

Jenis Tindak Pidana <i>Type of Case</i>	Laki-Laki / <i>Male</i>		Prrempuan / <i>Female</i>	
	Tahanan <i>Inhabitant</i>	Narapidana <i>Convict</i>	Tahanan <i>Inhabitant</i>	Narapidana <i>Convict</i>
(1)	(2)	(3)	(4)	(5)
Politik / Politics	-	-	-	-
Terhadap Kepala Negara / Against Head Of State	-	-	-	-
Terhadap Kepentingan Umum / Against Public Interest	-	-	-	-
Pembakaran/ Burning	-	-	-	-
Penyuapan / Bribery	-	-	-	-
Mata Uang/ Currency	-	-	-	-
Pemalsuan Materai/Surat/Stamp/ Letter Forgery	3	-	-	-
Kesusilaan/ Morality	-	-	-	-
Penjudian / Gambling	8	5	-	-
Penculikan / Kidnapping	-	-	-	-
Pembunuhan/ Murder	2	-	-	-
Penganiayaan/ Mistreatment	20	3	-	-
Pencurian/ Robbery	33	8	-	-
Perampokan/ Armed Robbery	1	-	-	-
Pemerasan/ Extortion	-	-	-	-
Penggelapan/ Blackout	7	2	-	-
Penipuan/ Deception	8	5	-	-
Perusakan/ Destruction	-	-	-	-
Dalam Jabatan/ In Charge	-	-	-	-
Penadahan/ Passing on Stolen Goods	12	3	-	-
Narkotik/ Narcotics	34	16	1	-
Ekonomi / Economic	-	-	-	-
Korupsi	-	-	-	-
Gelandangan / Vagrant	-	-	-	-
Perlindungan Anak	3	4	-	-
Laka Lantas	2	-	-	-
Tentang Kehutanan	1	1	-	-
Kekerasan Dalam Rumah Tangga	7	-	-	-
Trafiking	-	-	-	-
Kefarmasian/Obat-obatan	25	8	-	-
Sajam/Bahan Peledak	7	1	-	-
Konservasi Alam	-	-	-	-
Pertambangan Batu Bara/Mineral	2	-	-	-
Perbuatan Tidak Menyenangkan	-	-	-	-
Teroris/Terorisme	-	-	-	-
Jumlah/Total	175	56	1	0

Sumber : Lembaga Pemasyarakatan Kabupaten Jember.

Source : Correctional Institution Regency of Jember

Tabel
Table 4.5.6

Banyaknya Narapidana dan Pidana Rumah Menurut Jenis Tindak Pidana Bulan April di Kabupaten Jember, 2020
The Number of Convict and Home Convict According to Type of Crime in April at Jember Regency, 2020

Jenis Tindak Pidana <i>Type of Case</i>	Laki-Laki / <i>Male</i>		Prrempuan / <i>Female</i>	
	Tahanan <i>Inhabitant</i>	Narapidana <i>Convict</i>	Tahanan <i>Inhabitant</i>	Narapidana <i>Convict</i>
(1)	(2)	(3)	(4)	(5)
Politik / Politics	-	-	-	-
Terhadap Kepala Negara / Against Head Of State	-	-	-	-
Terhadap Kepentingan Umum / Against Public Interest	-	-	-	-
Pembakaran/ Burning	-	-	-	-
Penyuapan / Bribery	-	-	-	-
Mata Uang / Currency	2	-	-	-
Pemalsuan Materi/Surat/Stamp/ Letter Forgery	1	1	1	-
Kesusilaan/ Morality	-	-	-	-
Penjudian / Gambling	3	10	-	-
Penculikan / Kidnapping	-	-	-	-
Pembunuhan/ Murder	-	-	-	-
Penganiayaan/ Mistreatment	12	15	-	1
Pencurian/ Robbery	15	14	2	1
Perampokan/ Armed Robbery	-	2	-	-
Pemerasan/ Extortion	-	-	-	-
Penggelapan/ Blackout	2	4	-	-
Penipuan/ Deception	5	9	-	-
Perusakan/ Destruction	-	-	-	-
Dalam Jabatan/ In Charge	-	-	-	-
Penadahan/ Passing on Stolen Goods	5	6	-	-
Narkotik/ Narcotics	16	20	-	3
Ekonomi / Economic	-	-	-	-
Korupsi	4	2	-	-
Gelandangan / Vagrant	-	-	-	-
Perlindungan Anak	2	5	-	-
Laka Lantas	3	2	-	-
Tentang Kehutanan	2	-	-	-
Kekerasan Dalam Rumah Tangga	1	2	-	-
Trafiking	-	-	-	-
Kefarmasian/Obat-obatan	11	10	-	1
Sajam/Bahan Peledak	4	2	-	-
Konservasi Alam	-	-	-	-
Pertambangan Batu Bara/Mineral	-	-	-	-
Perbuatan Tidak Menyenangkan	-	-	-	-
Teroris/Terrorisme	-	-	-	-
Jumlah/Total	88	104	3	6

Sumber : Lembaga Pemasyarakatan Kabupaten Jember.

Source : Correctional Institution Regency of Jember

Tabel
Table 4.5.7

Banyaknya Narapidana dan Pidana Rumah Menurut Jenis Tindak Pidana Bulan Mei di Kabupaten Jember, 2020
The Number of Convict and Home Convict According to Type of Crime in May at Jember Regency, 2020

Jenis Tindak Pidana <i>Type of Case</i>	Laki-Laki / <i>Male</i>		Prrempuan / <i>Female</i>	
	Tahanan <i>Inhabitant</i>	Narapidana <i>Convict</i>	Tahanan <i>Inhabitant</i>	Narapidana <i>Convict</i>
(1)	(2)	(3)	(4)	(5)
Politik / Politics	-	-	-	-
Terhadap Kepala Negara / Against Head Of State	-	-	-	-
Terhadap Kepentingan Umum / Against Public Interest	-	-	-	-
Pembakaran/ Burning	-	-	-	-
Penyuapan / Bribery	-	-	-	-
Mata Uang/ Currency	5	-	-	-
Pemalsuan Materai/Surat/Stamp/ Letter Forgery	-	-	-	-
Kesusilaan/ Morality	-	-	-	-
Penjudian / Gambling	1	1	-	-
Penculikan / Kidnapping	-	-	-	-
Pembunuhan/ Murder	-	-	-	-
Penganiayaan/ Mistreatment	15	10	-	-
Pencurian/ Robbery	17	21	-	-
Perampokan/ Armed Robbery	3	1	-	-
Pemerasan/ Extortion	-	2	-	-
Penggelapan/ Blackout	-	3	2	-
Penipuan/ Deception	-	4	-	-
Perusakan/ Destruction	-	-	-	-
Dalam Jabatan/ In Charge	-	-	-	-
Penadahan/ Passing on Stolen Goods	5	6	-	-
Narkotik/ Narcotics	15	10	-	-
Ekonomi / Economic	-	-	-	-
Korupsi	4	-	-	-
Gelandangan / Vagrant	-	-	-	-
Perlindungan Anak	-	4	-	-
Laka Lantas	1	1	-	-
Tentang Kehutanan	3	-	-	-
Kekerasan Dalam Rumah Tangga	-	4	-	-
Trafiking	1	1	1	-
Kefarmasian/Obat-obatan	9	11	2	-
Sajam/Bahan Peledak	4	3	-	-
Konservasi Alam	-	-	-	-
Pertambangan Batu Bara/Mineral	-	-	-	-
Perbuatan Tidak Menyenangkan	1	-	-	-
Teroris/Terrorisme	-	-	-	-
Jumlah/Total	84	82	5	-

Sumber : Lembaga Pemasyarakatan Kabupaten Jember.

Source : Correctional Institution Regency of Jember

Tabel
Table 4.5.8

Banyaknya Narapidana dan Pidana Rumah Menurut Jenis Tindak Pidana Bulan Juni di Kabupaten Jember, 2020
The Number of Convict and Home Convict According to Type of Crime in Juny at Jember Regency, 2020

Jenis Tindak Pidana <i>Type of Case</i>	Laki-Laki / Male		Prrempuan / Female	
	Tahanan <i>Inhabitant</i>	Narapidana <i>Convict</i>	Tahanan <i>Inhabitant</i>	Narapidana <i>Convict</i>
(1)	(2)	(3)	(4)	(5)
Politik / Politics	-	-	-	-
Terhadap Kepala Negara / Against Head Of State	-	-	-	-
Terhadap Kepentingan Umum / Against Public Interest	-	-	-	-
Pembakaran/ Burning	-	1	-	-
Penyuapan / Bribery	-	-	-	-
Mata Uang/ Currency	-	-	-	-
Pemalsuan Materai/Surat/Stamp/ Letter Forgery	-	-	-	-
Kesusilaan/ Morality	-	-	-	-
Penjudian / Gambling	13	-	-	-
Penculikan / Kidnapping	-	-	-	-
Pembunuhan/ Murder	1	1	-	-
Penganiayaan/ Mistreatment	8	1	-	-
Pencurian/ Robbery	13	7	-	-
Perampokan/ Armed Robbery	3	-	-	-
Pemerasan/ Extortion	-	-	-	-
Penggelapan/ Blackout	2	5	-	-
Penipuan/ Deception	-	2	-	-
Perusakan/ Destruction	-	-	-	-
Dalam Jabatan/ In Charge	-	-	-	-
Penadahan/ Passing on Stolen Goods	3	4	-	-
Narkotik/ Narcotics	23	21	-	-
Ekonomi / Economic	-	-	-	-
Korupsi	-	-	-	-
Gelandangan / Vagrant	-	-	-	-
Perlindungan Anak	1	1	-	-
Laka Lantas	-	1	-	-
Tentang Kehutanan	4	1	-	-
Kekerasan Dalam Rumah Tangga	2	-	-	-
Trafiking	1	-	-	-
Kefarmasian/Obat-obatan	18	6	2	-
Sajam/Bahan Peledak	1	-	-	-
Konservasi Alam	-	-	-	-
Pertambangan Batu Bara/Mineral	-	-	-	-
Perbuatan Tidak Menyenangkan	-	-	-	-
Teroris/Terrorisme	-	-	-	-
Lain-lain/ Others	2	-	1	1
Jumlah/Total	95	51	3	1

Sumber : Lembaga Pemasyarakatan Kabupaten Jember.

Source : Correctional Institution Regency of Jember

Tabel
Table 4.5.9

Banyaknya Narapidana dan Pidana Rumah Menurut Jenis Tindak Pidana Bulan Juli di Kabupaten Jember, 2020
The Number of Convict and Home Convict According to Type of Crime in July at Jember Regency, 2020

Jenis Tindak Pidana <i>Type of Case</i>	Laki-Laki / <i>Male</i>		Prrempuan / <i>Female</i>	
	Tahanan <i>Inhabitant</i>	Narapidana <i>Convict</i>	Tahanan <i>Inhabitant</i>	Narapidana <i>Convict</i>
(1)	(2)	(3)	(4)	(5)
Politik / <i>Politics</i>	-	-	-	-
Terhadap Kepala Negara / <i>Against Head Of State</i>	-	-	-	-
Terhadap Kepentingan Umum / <i>Against Public Interest</i>	-	-	-	-
Pembakaran/ <i>Burning</i>	-	1	-	-
Penyuapan/ <i>Bribery</i>	-	-	-	-
Mata Uang/ <i>Currency</i>	-	-	-	-
Pemalsuan Materi/Surat/Stamp/ <i>Letter Forgery</i>	-	-	-	-
Kesusaian/ <i>Morality</i>	-	-	-	-
Penjudian / <i>Gambling</i>	13	-	-	-
Penculikan / <i>Kidnapping</i>	-	-	-	-
Pembunuhan/ <i>Murder</i>	1	1	-	-
Penganiayaan/ <i>Mistreatment</i>	8	1	-	-
Pencurian/ <i>Robbery</i>	13	7	-	-
Perampokan/ <i>Armed Robbery</i>	3	-	-	-
Pemerasan/ <i>Extortion</i>	-	-	-	-
Penggelapan/ <i>Blackout</i>	2	5	-	-
Penipuan/ <i>Deception</i>	-	2	-	-
Perusakan/ <i>Destruction</i>	-	-	-	-
Dalam Jabatan/ <i>In Charge</i>	-	-	-	-
Penadahan/ <i>Passing on Stolen Goods</i>	3	4	-	-
Narkotik/ <i>Narcotics</i>	23	21	-	-
Ekonomi / <i>Economic</i>	-	-	-	-
Korupsi	-	-	-	-
Gelandangan / <i>Vagrant</i>	-	-	-	-
Perlindungan Anak	1	1	-	-
Laka Lantas	-	1	-	-
Tentang Kehutanan	4	1	-	-
Kekerasan Dalam Rumah Tangga	2	-	-	-
Trafiking	1	-	-	-
Kefarmasian/Obat-obatan	18	6	2	-
Sajam/Bahan Peledak	1	-	-	-
Konservasi Alam	-	-	-	-
Pertambangan Batu Bara/Mineral	-	-	-	-
Perbuatan Tidak Menyenangkan	-	-	-	-
Teroris/Terrorisme	-	-	-	-
Lain-lain/ <i>Others</i>	2	-	1	1
Jumlah/Total	95	51	3	1

Sumber : Lembaga Pemasyarakatan Kabupaten Jember.

Source : *Correctional Institution Regency of Jember*

Tabel
Table 4.5.10

Banyaknya Narapidana dan Pidana Rumah Menurut Jenis Tindak Pidana Bulan Agustus di Kabupaten Jember, 2020
The Number of Convict and Home Convict According to Type of Crime in August at Jember Regency, 2020

Jenis Tindak Pidana <i>Type of Case</i>	Laki-Laki / <i>Male</i>		Prrempuan / <i>Female</i>	
	Tahanan <i>Inhabitant</i>	Narapidana <i>Convict</i>	Tahanan <i>Inhabitant</i>	Narapidana <i>Convict</i>
(1)	(2)	(3)	(4)	(5)
Politik / Politics	-	-	-	-
Terhadap Kepala Negara / Against Head Of State	-	-	-	-
Terhadap Kepentingan Umum / Against Public Interest	-	-	-	-
Pembakaran/ Burning	-	-	-	-
Penyuapan / Bribery	-	-	-	-
Mata Uang/ Currency	-	1	-	-
Pemalsuan Materai/Surat/Stamp/ Letter Forgery	-	-	-	-
Kesusilaan/ Morality	-	-	-	-
Penjudian / Gambling	10	5	-	-
Penculikan / Kidnapping	-	-	-	-
Pembunuhan/ Murder	-	-	-	-
Penganiayaan/ Mistreatment	4	10	-	2
Pencurian/ Robbery	21	1	-	-
Perampokan/ Armed Robbery	-	-	-	-
Pemerasan/ Extortion	-	-	-	-
Penggelapan/ Blackout	-	1	-	-
Penipuan/ Deception	4	4	-	-
Perusakan/ Destruction	-	-	-	-
Dalam Jabatan/ In Charge	-	-	-	-
Penadahan/ Passing on Stolen Goods	-	5	-	-
Narkotik/ Narcotics	5	7	-	-
Ekonomi / Economic	-	-	-	-
Korupsi	1	-	-	-
Gelandangan / Vagrant	-	-	-	-
Perlindungan Anak	5	-	-	-
Laka Lantas	7	2	-	-
Tentang Kehutanan	-	6	-	-
Kekerasan Dalam Rumah Tangga	-	2	-	-
Trafiking	-	-	-	-
Kefarmasian/Obat-obatan	22	10	-	-
Sajam/Bahan Peledak	-	6	-	-
Konservasi Alam	-	-	-	-
Pertambangan Batu Bara/Mineral	-	-	-	-
Perbuatan Tidak Menyenangkan	-	-	-	-
Teroris/Terrorisme	-	-	-	-
Lain-lain/ Others	-	4	-	-
Jumlah/Total	79	64	-	2

Sumber : Lembaga Pemasyarakatan Kabupaten Jember.

Source : Correctional Institution Regency of Jember

Tabel
Table 4.5.11

Banyaknya Narapidana dan Pidana Rumah Menurut Jenis Tindak Pidana Bulan September di Kabupaten Jember, 2020
The Number of Convict and Home Convict According to Type of Crime in September at Jember Regency, 2020

Jenis Tindak Pidana <i>Type of Case</i>	Laki-Laki / <i>Male</i>		Prrempuan / <i>Female</i>	
	Tahanan <i>Inhabitant</i>	Narapidana <i>Convict</i>	Tahanan <i>Inhabitant</i>	Narapidana <i>Convict</i>
(1)	(2)	(3)	(4)	(5)
Politik / <i>Politics</i>	-	-	-	-
Terhadap Kepala Negara / <i>Against Head Of State</i>	-	-	-	-
Terhadap Kepentingan Umum / <i>Against Public Interest</i>	-	-	-	-
Pembakaran / <i>Burning</i>	-	-	-	-
Penyuapan / <i>Bribery</i>	-	-	-	-
Mata Uang / <i>Currency</i>	-	4	-	-
Pemalsuan Materi/Surat/Stamp/ <i>Letter Forgery</i>	-	-	-	-
Kesusaian / <i>Morality</i>	-	-	-	-
Penjudian / <i>Gambling</i>	-	5	-	-
Penculikan / <i>Kidnapping</i>	-	-	-	-
Pembunuhan/ <i>Murder</i>	2	1	-	-
Penganiayaan/ <i>Mistreatment</i>	2	7	-	-
Pencurian/ <i>Robbery</i>	12	17	1	-
Perampokan/ <i>Armed Robbery</i>	-	2	-	-
Pemerasan/ <i>Extortion</i>	-	-	-	-
Penggelapan/ <i>Blackout</i>	4	1	-	-
Penipuan/ <i>Deception</i>	-	-	-	1
Perusakan/ <i>Destruction</i>	-	-	-	-
Dalam Jabatan/ <i>In Charge</i>	-	-	-	-
Penadahan/ <i>Passing on Stolen Goods</i>	-	2	-	-
Narkotik/ <i>Narcotics</i>	14	23	-	1
Ekonomi / <i>Economic</i>	-	-	-	-
Korupsi	1	1	-	-
Gelandangan / <i>Vagrant</i>	-	-	-	-
Perlindungan Anak	3	2	-	-
Laka Lantas	-	-	-	-
Tentang Kehutanan	4	3	-	-
Kekerasan Dalam Rumah Tangga	2	2	-	-
Trafking	-	-	-	-
Kefarmasian/Obat-obatan	13	22	3	-
Sajam/Bahan Peledak	2	2	-	-
Konservasi Alam	-	-	-	-
Pertambangan Batu Bara/Mineral	-	-	-	-
Perbuatan Tidak Menyenangkan	-	-	-	-
Teroris/Terorisme	-	-	-	-
Lain-lain/ <i>Others</i>	-	1	-	-
Jumlah/Total	59	95	4	2

Sumber : Lembaga Pemasyarakatan Kabupaten Jember.

Source : *Correctional Institution Regency of Jember*

Tabel
Table 4.5.12

Banyaknya Narapidana dan Pidana Rumah Menurut Jenis Tindak Pidana Bulan Oktober di Kabupaten Jember, 2020
The Number of Convict and Home Convict According to Type of Crime in October at Jember Regency, 2020

Jenis Tindak Pidana <i>Type of Case</i>	Laki-Laki / <i>Male</i>		Prrempuan / <i>Female</i>	
	Tahanan <i>Inhabitant</i>	Narapidana <i>Convict</i>	Tahanan <i>Inhabitant</i>	Narapidana <i>Convict</i>
(1)	(2)	(3)	(4)	(5)
Politik / Politics	-	-	-	-
Terhadap Kepala Negara / Against Head Of State	-	-	-	-
Terhadap Kepentingan Umum / Against Public Interest	-	-	-	-
Pembakaran/ Burning	-	-	-	-
Penyuapan / Bribery	-	-	-	-
Mata Uang/ Currency	-	-	-	-
Pemalsuan Materai/Surat/Stamp/ Letter Forgery	-	-	-	-
Kesusilaan/ Morality	-	-	-	-
Penjudian / Gambling	3	1	-	-
Penculikan / Kidnapping	-	-	-	-
Pembunuhan/ Murder	-	-	-	-
Penganiayaan/ Mistreatment	7	3	-	1
Pencurian/ Robbery	26	17	-	-
Perampokan/ Armed Robbery	1	-	-	-
Pemerasan/ Extortion	-	-	-	-
Penggelapan/ Blackout	1	2	1	-
Penipuan/ Deception	-	1	-	-
Perusakan/ Destruction	-	-	-	-
Dalam Jabatan/ In Charge	-	-	-	-
Penadahan/ Passing on Stolen Goods	2	-	-	-
Narkotik/ Narcotics	5	8	-	-
Ekonomi / Economic	-	-	-	-
Korupsi	-	-	-	-
Gelandangan / Vagrant	-	-	-	-
Perlindungan Anak	2	4	-	-
Laka Lantas	1	3	-	-
Tentang Kehutanan	4	-	-	-
Kekerasan Dalam Rumah Tangga	1	-	-	-
Trafiking	-	-	-	-
Kefarmasian/Obat-obatan	23	20	1	2
Sajam/Bahan Peledak	6	-	-	-
Konservasi Alam	-	-	-	-
Pertambangan Batu Bara/Mineral	-	-	-	-
Perbuatan Tidak Menyenangkan	-	-	-	-
Teroris/Terrorisme	-	-	-	-
Lain-lain/ Others	-	-	-	-
Jumlah/Total	82	59	2	3

Sumber : Lembaga Pemasyarakatan Kabupaten Jember.

Source : Correctional Institution Regency of Jember

Tabel
Table 4.5.13

Banyaknya Narapidana dan Pidana Rumah Menurut Jenis Tindak Pidana Bulan November di Kabupaten Jember, 2020
The Number of Convict and Home Convict According to Type of Crime in November at Jember Regency, 2020

Jenis Tindak Pidana <i>Type of Case</i>	Laki-Laki / <i>Male</i>		Prrempuan / <i>Female</i>	
	Tahanan <i>Inhabitant</i>	Narapidana <i>Convict</i>	Tahanan <i>Inhabitant</i>	Narapidana <i>Convict</i>
(1)	(2)	(3)	(4)	(5)
Politik / <i>Politics</i>	-	-	-	-
Terhadap Kepala Negara / <i>Against Head Of State</i>	-	-	-	-
Terhadap Kepentingan Umum / <i>Against Public Interest</i>	-	-	-	-
Pembakaran / <i>Burning</i>	-	-	-	-
Penyuapan / <i>Bribery</i>	-	-	-	-
Mata Uang / <i>Currency</i>	-	-	-	-
Pemalsuan Materi/Surat/Stamp/ <i>Letter Forgery</i>	-	-	-	-
Kesucilaan / <i>Morality</i>	-	-	-	-
Penjudian / <i>Gambling</i>	-	8	-	-
Penculikan / <i>Kidnapping</i>	-	-	-	-
Pembunuhan/ <i>Murder</i>	-	1	-	-
Penganiayaan/ <i>Mistreatment</i>	10	4	-	-
Pencurian/ <i>Robbery</i>	12	18	-	1
Perampokan/ <i>Armed Robbery</i>	-	1	-	-
Pemerasan/ <i>Extortion</i>	-	-	-	-
Penggelapan/ <i>Blackout</i>	1	-	-	-
Penipuan/ <i>Deception</i>	1	3	-	1
Perusakan/ <i>Destruction</i>	-	-	-	-
Dalam Jabatan/ <i>In Charge</i>	-	-	-	-
Penadahan/ <i>Passing on Stolen Goods</i>	5	2	-	-
Narkotik/ <i>Narcotics</i>	3	12	-	-
Ekonomi / <i>Economic</i>	-	-	-	-
Korupsi	1	1	-	-
Gelandangan / <i>Vagrant</i>	-	-	-	-
Perlindungan Anak	3	4	-	-
Laka Lantas	2	2	-	-
Tentang Kehutanan	-	5	-	-
Kekerasan Dalam Rumah Tangga	-	1	-	-
Trafficking	-	-	-	-
Kefarmasian/Obat-obatan	9	25	1	4
Sajam/Bahan Peledak	-	6	-	-
Konservasi Alam	-	-	-	-
Pertambangan Batu Bara/Mineral	-	-	-	-
Perbuatan Tidak Menyenangkan	-	-	-	-
Teroris/Terorisme	-	-	-	-
Lain-lain/ <i>Others</i>	-	-	-	-
Jumlah/Total	47	93	1	6

Sumber : Lembaga Pemasyarakatan Kabupaten Jember.

Source : *Correctional Institution Regency of Jember*

Tabel
Table 4.5.14

Banyaknya Narapidana dan Pidana Rumah Menurut Jenis Tindak Pidana Bulan Desember di Kabupaten Jember, 2020
The Number of Convict and Home Convict According to Type of Crime in December at Jember Regency, 2020

Jenis Tindak Pidana <i>Type of Case</i>	Laki-Laki / <i>Male</i>		Prrempuan / <i>Female</i>	
	Tahanan <i>Inhabitant</i>	Narapidana <i>Convict</i>	Tahanan <i>Inhabitant</i>	Narapidana <i>Convict</i>
(1)	(2)	(3)	(4)	(5)
Politik / <i>Politics</i>	-	-	-	-
Terhadap Kepala Negara / <i>Against Head Of State</i>	-	-	-	-
Terhadap Kepentingan Umum / <i>Against Public Interest</i>	-	-	-	-
Pembakaran/ <i>Burning</i>	-	-	-	-
Penyuapan / <i>Bribery</i>	-	-	-	-
Mata Uang/ <i>Currency</i>	-	-	-	-
Pemalsuan Materi/Surat/Stamp/ <i>Letter Forgery</i>	-	-	-	-
Kesusaian/ <i>Morality</i>	-	-	-	-
Penjudian / <i>Gambling</i>	-	1	-	-
Penculikan / <i>Kidnapping</i>	-	-	-	-
Pembunuhan/ <i>Murder</i>	-	3	-	-
Penganiayaan/ <i>Mistreatment</i>	33	4	-	-
Pencurian/ <i>Robbery</i>	2	17	-	-
Perampokan/ <i>Armed Robbery</i>	-	-	-	-
Pemerasan/ <i>Extortion</i>	-	-	-	-
Penggelapan/ <i>Blackout</i>	1	-	-	-
Penipuan/ <i>Deception</i>	1	-	-	-
Perusakan/ <i>Destruction</i>	-	-	-	-
Dalam Jabatan/ <i>In Charge</i>	-	-	-	-
Penadahan/ <i>Passing on Stolen Goods</i>	-	-	-	-
Narkotik/ <i>Narcotics</i>	5	-	-	-
Ekonomi / <i>Economic</i>	-	-	-	-
Korupsi	-	-	-	-
Gelandangan / <i>Vagrant</i>	-	-	-	-
Perlindungan Anak	4	3	-	-
Laka Lantas	-	-	-	-
Tentang Kehutanan	1	-	-	-
Kekerasan Dalam Rumah Tangga	-	1	-	-
Trafficking	-	-	-	-
Kefarmasian/Obat-obatan	4	11	-	3
Sajam/Bahan Peledak	-	2	-	-
Konservasi Alam	-	-	-	-
Pertambangan Batu Bara/Mineral	-	-	-	-
Perbuatan Tidak Menyenangkan	-	-	-	-
Teroris/Terorisme	-	-	-	-
Lain-lain/ <i>Others</i>	-	-	-	-
Jumlah/Total	51	42	-	3

Sumber : Lembaga Pemasyarakatan Kabupaten Jember.

Source : *Correctional Institution Regency of Jember*

Tabel
Table 4.5.15

Banyaknya Narapidana dan Tahanan Menurut Jenis Kelamin, 2020
The Number of Convict and Inhabitant According to Type of Sex, 2020

Jenis Tindak Pidana <i>Type of Case</i>	Laki-Laki <i>Male</i>	Perempuan <i>Female</i>	Jumlah <i>Total</i>
(1)	(2)	(3)	(4)
Kemanan Negara/ Makar/ Politik	-	-	-
Terhadap Kepala Negara	-	-	-
Terhadap Ketertiban	-	-	-
Pembakaran/ Burning	2	-	2
Penyuapan / Bribery	-	-	-
Mata Uang/ Currency	14	1	15
Pemalsuan Materai/Surat/Stamp/ Letter Forgery	5	2	7
Kesucilaan/ Morality	-	-	-
Penjudian / Gambling	114	1	115
Penculikan / Kidnapping	-	-	-
Pembunuhan/ Murder	18	-	18
Penganiayaan/ Mistreatment	212	6	218
Pencurian/ Robbery	327	7	334
Perampokan/ Armed Robbery	24	-	24
Pemerasan/Mengancam/ Extortion	2	-	2
Penggelapan/ Blackout	55	5	60
Penipuan/ Deception	67	2	69
Deserse	-	-	-
Perbankan	-	-	-
Penadahan/ Passing on Stolen Goods	78	-	78
Migas	0	-	0
Subversi	0	-	0
Narkotika	348	10	358
Korupsi	15	-	15
Kepabeanan	-	-	-
KUHP/ Pidana/ Kriminal (umum)	-	-	-
Kenakalan	-	-	-
Lain-lain	9	5	14
Psikotropika	-	-	-
Senjata Tajam/ Senjata Api/ Bahan Peledak	56	-	56
Teroris	-	-	-
Kekerasan terhadap Wanita & Anak	-	-	-
Perlindungan Anak	73	-	73

Lanjutan Tabel/Continued Table 4.5.15

Jenis Tindak Pidana Type of Case	Laki-Laki Male	Perempuan Female	Jumlah Total
(1)	(2)	(3)	(4)
Perikanan	-	-	-
Kehutanan	9	-	9
Hak Cipta	-	-	-
Kekerasan dalam Rumah Tangga	33	-	33
Cukai	-	-	-
Pencucian Uang	-	-	-
Pelanggaran Lalu Lintas	32	1	33
Dalam Jabatan	-	-	-
Keimigrasian	-	-	-
Perlindungan Konsumen	-	-	-
Kesehatan	316	25	341
Penggandaan	-	-	-
Human Trafficking	-	-	-
Pembalakan Liar	-	-	-
HAM Berat	-	-	-
Terorganisasi Lainnya	-	-	-
Merusak Barang	-	-	-
Pornografi	-	-	-
Penagihan Pajak dengan Surat Paksa	-	-	-
Jumlah/Total	1809	65	1874

Sumber : Lembaga Pemasyarakatan Kabupaten Jember.

Source : Correctional Institution Regency of Jember

Tabel
Table 4.5.16

Banyaknya Narapidana dan Tahanan Menurut Jenis Tindak Pidana, 2020
The Number of Convict and Inhabitant According to Type of Crime, 2020

Jenis Tindak Pidana <i>Type of Case</i>	Narapidana <i>Convict</i>	Tahanan <i>Captive</i>	Pidana Rumah House <i>Criminal</i>	Jumlah <i>Total</i>
(1)	(2)	(3)	(4)	(5)
Kemanan Negara/ Makar/ Politik	-	-	-	-
Terhadap Kepala Negara	-	-	-	-
Terhadap Ketertiban	-	-	-	-
Pembakaran/ Burning	2	-	-	2
Penyuapan / Bribery	-	-	-	-
Mata Uang/ Currency	7	8	-	15
Pemalsuan Materai/Surat/Stamp/ Letter Forgery	2	5	-	7
Kesusilaan/ Morality	-	-	-	-
Penjudian / Gambling	51	64	-	115
Penculikan / Kidnapping	-	-	-	-
Pembunuhan/ Murder	8	10	-	18
Penganiayaan/ Mistreatment	73	145	-	218
Percurian/ Robbery	143	191	-	334
Perampokan/ Armed Robbery	7	17	-	24
Pererasan/Mengancam/ Extortion	2	-	-	2
Penggelapan/ Blackout	28	32	-	60
Penipuan/ Deception	35	34	-	69
Deserse	-	-	-	-
Perbankan	-	-	-	-
Penadahan/ Passing on Stolen Goods	36	42	-	78
Migas	-	-	-	-
Subversi	-	-	-	-
Narkotika	168	190	-	358
Korupsi	4	11	-	15
Kepabeanan	-	-	-	-
KUHP/ Pidana/ Kriminal (umum)	-	-	-	-
Kenakalan	-	-	-	-
Lain-lain	7	7	-	14
Psikotropika	26	30	-	56
Senjata Tajam/ Senjata Api/ Bahan Peledak	-	-	-	-
Teroris	-	-	-	-
Kekerasan terhadap Wanita & Anak	-	-	-	-
Perlindungan Anak	32	41	-	73

Lanjutan Tabel/Continued Table 4.5.16

Jenis Tindak Pidana Type of Case	Narapidana Convict	Tahanan Captive	Pidana Rumah House Criminal	Jumlah Total
(1)	(2)	(3)	(4)	(5)
Perikanan	-	-	-	-
Kehutanan	4	5	-	9
Hak Cipta	-	-	-	-
Kekerasan dalam Rumah Tangga	15	18	-	33
Cukai	-	-	-	-
Pencucian Uang	-	-	-	-
Pelanggaran Lalu Lintas	16	17	-	33
Dalam Jabatan	-	-	-	-
Keimigrasian	-	-	-	-
Perlindungan Konsumen	-	-	-	-
Kesehatan	151	190	-	341
Penggandaan	-	-	-	-
Human Trafficking	-	-	-	-
Pembalakan Liar	-	-	-	-
HAM Berat	-	-	-	-
Terorganisasi Lainnya	-	-	-	-
Merusak Barang	-	-	-	-
Pornografi	-	-	-	-
Penagihan Pajak dengan Surat Paksa	-	-	-	-
Jumlah/Total	817	1.057	-	1.874

Sumber : Lembaga Pemasyarakatan Kabupaten Jember.

Source : Correctional Institution Regency of Jember

Tabel
Table 4.5.17

Banyaknya Narapidana Berdasarkan Putusan Pengadilan Menurut Bulan dan Jenis Tindak Pidana, 2020
The Number of Convict Based on Court Sentence According to Month and Type of Crime, 2020

Jenis Tindak Pidana <i>Type of Case</i>	Kejahatan <i>Crime</i>		Pelanggaran <i>Violation</i>	
	Laki-Laki <i>Male</i>	Perempuan <i>Female</i>	Laki-Laki <i>Male</i>	Perempuan <i>Female</i>
(1)	(2)	(3)	(4)	(5)
Januari / January	63	5	-	-
Februari / February	51	4	4	-
Maret / March	56	-	-	-
April / April	102	6	2	-
Mei / May	81	-	1	-
Juni / June	50	1	1	-
Juli / July	50	1	1	-
Agustus / August	69	-	2	-
September / September	95	2	-	-
Oktober / October	56	3	3	-
November / November	91	6	2	-
Desember / December	42	3	-	-
Jumlah/Total	806	31	16	-

Sumber : Lembaga Pemasyarakatan Kabupaten Jember.

Source : *Correctional Institution Regency of Jember*

2020

05

Pertanian, Kehutanan, Peternakan, dan Perikanan

Agriculture, Forestry, Livestock, and Fishery



***Produksi Perkebunan menurut Jenis Tanaman
di Kabupaten Jember (ton), 2020***



PENJELASAN TEKNIS

1. Data Pertanian Tanaman Pangan yang tercakup pada bab ini diperoleh dari Dinas Pertanian Tanaman Pangan (Diperta) Kabupaten Jember. Data yang tersaji meliputi luas panen, rata-rata produksi, dan total produksi untuk tanaman padi dan palawija, sayur-sayuran, bumbu dapur/empon-empon dan buah-buahan. Beberapa data disajikan menurut jenis tanamannya yang dirinci menurut kecamatan.
2. Data perkebunan yang diperoleh dari Dinas Kehutanan dan Perkebunan Kabupaten Jember menyajikan data produk utama perkebunan daerah ini yaitu tembakau perkebunan rakyat dengan berbagai jenisnya. Di samping tanaman perkebunan lainnya antara lain kelapa, kopi, lada, cengkeh, kapuk, panili, pinang, jambu mete, dan tebu. Adapun data yang tercakup meliputi luas panen, rata-rata produksi, dan total produksi yang dirinci menurut kecamatan.
3. Data kehutanan yang bersumber dari Perum Perhutani/Kesatuan Pemangku Hutan (KPH) Jember meliputi realisasi penjualan hasil hutan dan produksi hasil hutan menurut jenis produksi tanaman kehutanan. Selain itu disajikan pula luas hutan menurut fungsinya yang dirinci menjadi hutan lindung, hutan produksi, dan hutan suaka/ wisata.
4. Data peternakan yang tersaji meliputi data populasi ternak dan unggas, pemotongan ternak, dan

TECHNICAL NOTES

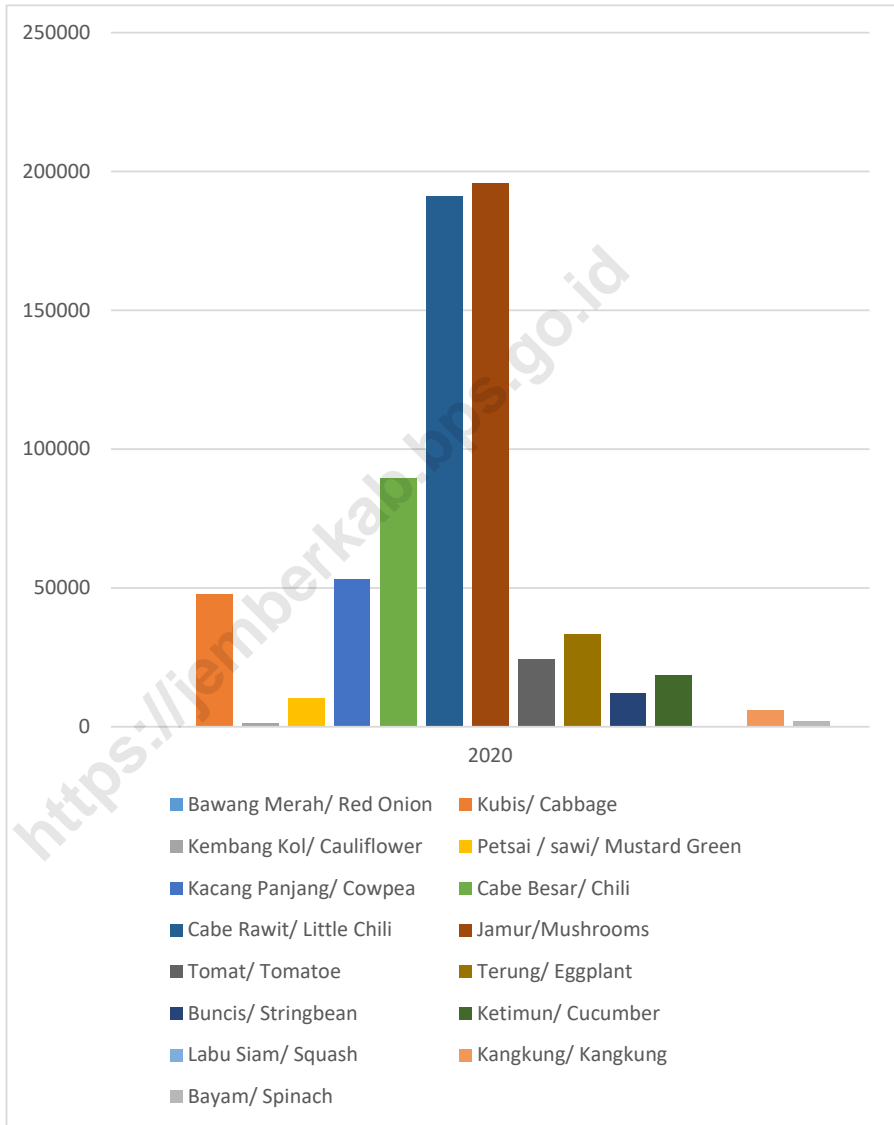
1. *The data of Foodstuff Agriculture included in this chapter is obtained from Foodstuff and Agriculture Service (DIPERTA) of Jember Regency. The data presented includes area of harvesting, average production, and total production of rice and palawija, vegetables, spices and fruits. Some data are presented by type of plant in every subdistrict.*
2. *The data of plantation Forestry and Plantation Service of Jember Regency presents the main products of plantation including tobacco in various types. The other products are coconut, coffee, pepper, kapok, vanilla, areca nut, cashew fruit and sugar cane. Presented also is the data of area of harvesting, average production, and total production by subdistrict.*
3. *The data of forestry from Forestry Public Company KPH Jember includes realization of forest product and forest production sale. Presented also the forest area by its function classified into protected forest, production forest and national park.*
4. *The data of livestock presented includes the population of livestock and birds, slaughter, and number of*

banyaknya ternak yang dikirim dan diterima dari daerah lain yang dirinci menurut jenis ternak dan kecamatan. Di samping itu tersaji juga data produksi daging, susu, kulit, dan telur.

livestock sent and received to and from other regions according type of livestock and subdistrict. Besides, presented also is the data of meat, dairy, leather and egg production.

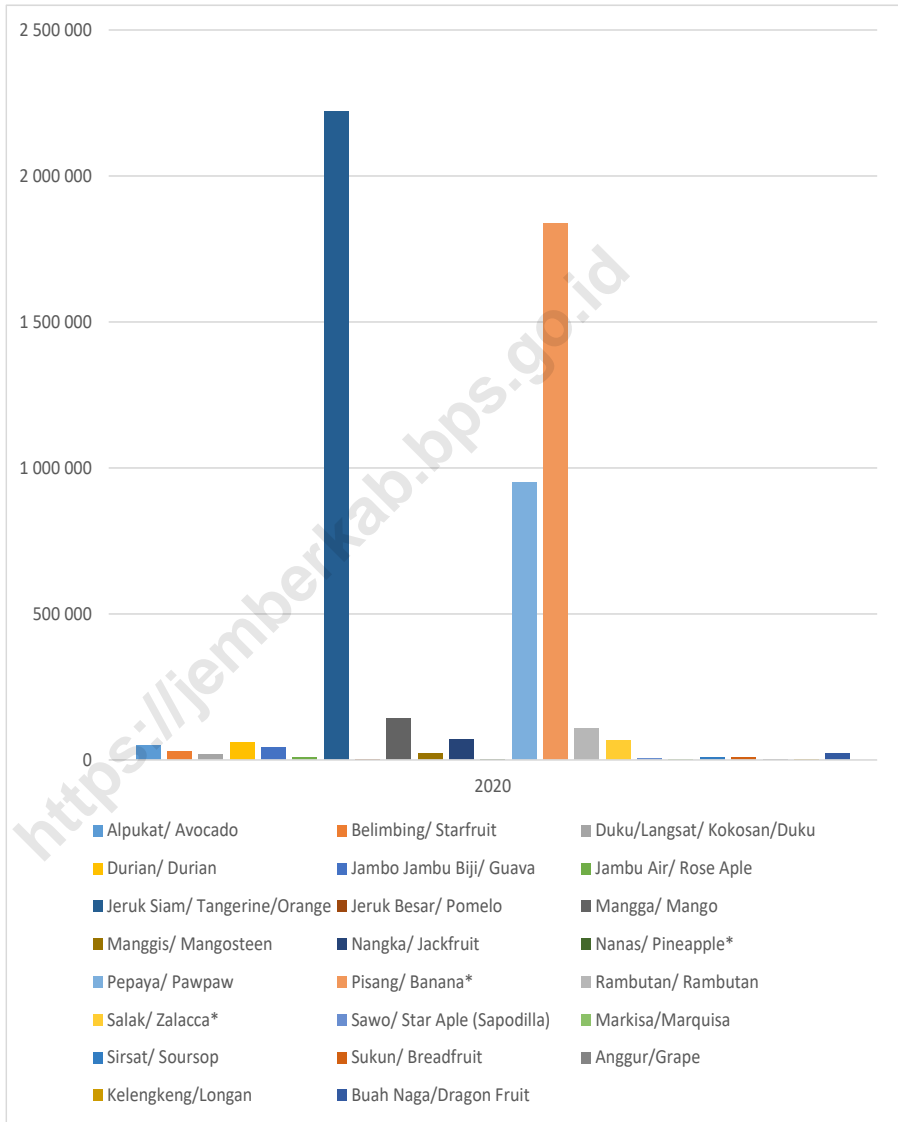
<https://jemberkab.bps.go.id>

Gambar 5.1 **Produksi Tanaman Sayuran 2020**
Figures 5.1 **Vegetables Production In 2020**



Sumber/Source : Dinas Tanaman Pangan , Hortikultura dan Perkebunan Kabupaten Jember/Departement of Crops, Horticulture and Plantation Service Regency of Jember

Gambar 5.2 **Produksi Buah - Buahan 2020**
Figures **Fruits Production In 2020**



Sumber/Source : Dinas Tanaman Pangan , Hortikultura dan Perkebunan Kabupaten Jember/Departement of Crops, Horticulture and Plantation Service Regency of Jember

5.1 TANAMAN PANGAN FOOD CROPS

Tabel 5.1.1 Luas Panen Rata-rata Produksi dan Total Produksi Padi Menurut Kecamatan di Kabupaten Jember, 2020
Harvested Area Productivity and Total Production of Paddy by Subdistrict in Jember Regency, 2020

Kecamatan Subdistrict	Luas Panen Area of Harvesting (Ha.)	Produktifitas Productivity (Kw/Ha)	Produksi Production (Ton)
(1)	(2)	(3)	(4)
Kencong	6 689	64,23	42 958
Gumukmas	6 885	66,19	45 567
Puger	5 912	67,41	39 853
Wuluhan	4 731	75,67	35 798
Ambulu	3 633	71,58	26 004
Tempurejo	3 441	62,26	21 426
Silo	4 411	55,13	24 319
Mayang	4 976	60,32	30 016
Mumbulsari	6 128	61,54	37 714
Jenggawah	6 934	67,92	47 096
Ajung	7 681	63,07	48 446
Rambipuji	6 654	60,40	40 191
Balung	5 666	69,65	39 466
Umbulsari	3 078	62,00	19 082
Semboro	4 781	59,87	28 625
Jombang	6 775	52,72	35 719
Sumberbaru	7 166	59,33	42 518
Tanggul	7 269	58,62	42 608
Bangsalsari	8 080	63,97	51 693
Panti	6 059	60,68	36 763
Sukorambi	3 751	56,32	21 129
Arjasa	3 399	52,12	17 714
Pakusari	3 491	62,75	21 909
Kalisat	3 950	62,04	24 505
Ledokombo	8 766	59,89	52 502
Sumberjambe	4 633	58,20	26 965
Sukowono	4 694	57,39	26 942
Jelbuk	2 561	54,94	14 072
Kaliwates	1 567	61,11	9 574
Sumbersari	3 119	60,99	19 023
Patrang	3 466	62,59	21 692
Kabupaten Jember	160 347	61,86	991 892

Sumber/Source: Dinas Tanaman Pangan , Hortikultura dan Perkebunan Kabupaten Jember/Departement of Crops, Horticulture and Plantation Service Regency of Jember

Tabel
Table 5.1.2

Produksi Jagung dan Kedelai Menurut Kecamatan di Kabupaten Jember, 2020
Production of Maize and Soybeans by Subdistrict in Jember Regency, 2020

Kecamatan Subdistrict	Produksi Jagung Maize Production (Ton)	Produksi Kedelai Soybeans Production (Ton)
(1)	(2)	(3)
Kencong	22.624	538,35
Gumukmas	55.993	-
Puger	41.211	4,11
Wuluh	54.497	3,20
Ambulu	32.009	10,75
Tempurejo	48.349	-
Silo	17.550	-
Mayang	5.752	-
Mumbulsari	3.033	-
Jenggawah	19.365	24,14
Ajung	8.783	23,46
Rambipuji	11.555	-
Balung	19.921	133,77
Umbulsari	9.246	541,87
Semoro	1.472	-
Jombang	4.449	1.256,64
Sumberbaru	3.766	-
Tanggul	3.391	10,95
Bangsalsari	6.951	5.181,39
Panti	9.731	-
Sukorambi	2.278	8,80
Arjasa	1.612	-
Pakusari	1.675	-
Kalisat	4.723	-
Ledokombo	2.928	-
Sumberjambe	3.246	-
Sukowono	478	-
Jelbuk	6.327	-
Kaliwates	1.088	-
Sumbersari	1.801	-
Patrang	5.365	-
Kabupaten Jember	411.168	7.737,43

Sumber/Source: Dinas Tanaman Pangan , Hortikultura dan Perkebunan Kabupaten Jember/Departement of Crops, Horticulture and Plantation Service Regency of Jember

Tabel
Table 5.1.3

Rekapitulasi Luas Tanam Tanaman Pangan Utama di Kabupaten Jember, 2016 - 2020
Recapitulation of Main Crop Planting Area in Jember Regency, 2016 - 2020

Uraian Description	2016	2017	2018	2019	2020
(1)	(2)	(3)	(4)	(5)	(6)
Padi					
1. Luas Tanam (Ha.)	170 395	165 697	162 867
2. Luas Panen (Ha.)	166 179	166 081	164 371	157 344	160 347
3 Produktivitas (Ku/Ha.)	59,37	59,16	58,44	63,42	61,86
4. Produksi (Ton)	986 653	960 602	960 602	997 838	991 892
Jagung					
1. Luas Tanam (Ha.)	65 270	65 687	61 078
2. Luas Panen (Ha.)	62 836	65 227	60 749	60 669	65 633
3 Produktivitas (Ku/Ha.)	63,98	57,78	58,65	61,91	62,65
4. Produksi (Ton)	402 031	370 973	356 269	375 607	411 168
Kedelai					
1. Luas Tanam (Ha.)	10 992	7 700	5 615
2. Luas Panen (Ha.)	10 759	7 695	5 570	5 125	4 392
3 Produktivitas (Ku/Ha.)	20,50	25,50	24,93	24,43	17,62
4. Produksi (Ton)	22 027	19 164	13 886	12 521	7 737
Kacang Tanah					
1. Luas Tanam (Ha.)	1 663	1 583	1 575
2. Luas Panen (Ha.)	1 645	1 570	1 584	566	1 590
3 Produktivitas (Ku/Ha.)	15,13	33,90	11,92	11,93	11,31
4. Produksi (Ton)	2 490	5 240	1 888	675	1 799
Ubi Kayu					
1. Luas Tanam (Ha.)	1 175	1 065	607
2. Luas Panen (Ha.)	1 279	1 058	795	904	542
3 Produktivitas (Ku/Ha.)	133,80	192,60	177,42	168,36	175,17
4. Produksi (Ton)	17 112	20 377	14 105	15 220	9 492
Ubi Jalar					
1. Luas Tanam (Ha.)	162	205	132
2. Luas Panen (Ha.)	239	224	153	153	87
3 Produktivitas (Ku/Ha.)	131,57	230,01	173,53	165,62	281,96
4. Produksi (Ton)	3 138	5 135	2 655	2 534	2 453
Kabupaten Jember					

Sumber/Source: Dinas Tanaman Pangan, Hortikultura dan Perkebunan Kabupaten Jember/Departement of Crops, Horticulture and Plantation Service Regency of Jember

Tabel
Table 5.1.4

Luas Panen Rata-rata Produksi dan Total Produksi Jagung Menurut Kecamatan di Kabupaten Jember, 2020
Harvested Area Productivity and Total Production of Maize by Subdistrict in Jember Regency, 2020

Kecamatan Subdistrict	Luas Panen Area of Harvesting (Ha.)	Produktifitas Productivity (Kw/Ha)	Produksi Production (Ton)
(1)	(2)	(3)	(4)
Kencong	3 242	69,78	22 624
Gumukmas	7 458	75,08	55 993
Puger	6 840	60,25	41 211
Wuluhan	7 946	68,59	54 497
Ambulu	5 044	63,46	32 009
Tempurejo	7 924	61,01	48 349
Silo	2 685	65,36	17 550
Mayang	1 435	40,07	5 752
Mumbulsari	694	43,72	3 033
Jenggawah	3 512	55,14	19 365
Ajung	1 633	53,78	8 783
Rambipuji	1 444	80,03	11 555
Balung	2 973	67,00	19 921
Umbulsari	1 645	56,21	9 246
Sembo	277	53,21	1 472
Jombang	711	62,60	4 449
Sumberbaru	788	47,77	3 766
Tanggul	626	54,20	3 391
Bangsalsari	1 607	43,27	6 951
Panti	1 343	72,46	9 731
Sukorambi	384	59,30	2 278
Arjasa	306	52,76	1 612
Pakusari	252	66,34	1 675
Kalisat	929	50,85	4 723
Ledokombo	526	55,66	2 928
Sumberjambe	691	47,00	3 246
Sukowono	94	50,77	478
Jelbuk	1 036	61,08	6 327
Kaliwates	219	49,71	1 088
Sumbersari	339	53,09	1 801
Patrang	1 032	51,99	5 365
Kabupaten Jember	65 633	62,65	411 168

Sumber/Source: Dinas Tanaman Pangan , Hortikultura dan Perkebunan Kabupaten Jember/Departement of Crops, Horticulture and Plantation Service Regency of Jember

Tabel
Table 5.1.5

Luas Panen Rata-rata Produksi dan Total Produksi Kedelai Menurut Kecamatan di Kabupaten Jember, 2020
Harvested Area Productivity and Total Production of Soybeans by Subdistrict in Jember Regency, 2020

Kecamatan Subdistrict	Luas Panen Area of Harvesting (Ha.)	Produktifitas Productivity (Kw/Ha)	Produksi Production (Ton)
(1)	(2)	(3)	(4)
Kencong	316,68	17,00	538,35
Gumukmas	-	-	-
Puger	1,95	21,00	4,11
Wuluh	5,15	6,21	3,20
Ambulu	4,89	22,00	10,75
Tempurejo	-	-	-
Silo	-	-	-
Mayang	-	-	-
Mumbulsari	-	-	-
Jenggawah	12,71	19,00	24,14
Ajung	14,66	16,00	23,46
Rambipuji	-	-	-
Balung	109,47	12,22	133,77
Umbulsari	301,04	18,00	541,87
Sembo	-	-	-
Jombang	670,50	18,74	1 256,64
Sumberbaru	-	-	-
Tanggul	6,84	16,00	10,95
Bangsalsari	2 942,95	17,61	5 181,39
Panti	-	-	-
Sukorambi	4,89	18,00	8,80
Arjasa	-	-	-
Pakusari	-	-	-
Kalisat	-	-	-
Ledokombo	-	-	-
Sumberjambe	-	-	-
Sukowono	-	-	-
Jelbuk	-	-	-
Kaliwates	-	-	-
Sumbersari	-	-	-
Patrang	-	-	-
Kabupaten Jember	4 391,73	17,62	7 737,43

Sumber/Source: Dinas Tanaman Pangan, Hortikultura dan Perkebunan Kabupaten Jember/Departement of Crops, Horticulture and Plantation Service Regency of Jember

Tabel 5.1.6 Luas Panen Rata-rata Produksi dan Total Produksi Kacang Tanah Menurut Kecamatan di Kabupaten Jember, 2020
Harvested Area Productivity and Total Production of Peanuts by Subdistrict in Jember Regency, 2020

Kecamatan Subdistrict	Luas Panen Area of Harvesting (Ha.)	Produktifitas Productivity (Kw/Ha)	Produksi Production (Ton)
(1)	(2)	(3)	(4)
Kencong	-	-	-
Gumukmas	-	-	-
Puger	9,00	-	-
Wuluhan	10,00	12,20	12,20
Ambulu	4,89	11,90	5,82
Tempurejo	50,95	12,50	63,69
Silo	94,62	11,80	111,65
Mayang	13,00	11,60	15,08
Mumbulsari	-	-	-
Jenggawah	0,98	12,20	1,19
Ajung	14,00	12,40	17,36
Rambipuji	-	-	-
Balung	-	-	-
Umbulsari	-	-	-
Sembo	24,64	11,60	28,58
Jombang	1,95	-	-
Sumberbaru	44,50	11,70	52,07
Tanggul	951,01	11,30	1 074,64
Bangsalsari	246,30	11,40	280,79
Panti	4,89	10,90	5,33
Sukorambi	9,77	-	-
Arjasa	6,00	11,70	7,02
Pakusari	-	-	-
Kalisat	6,95	12,10	8,42
Ledokombo	-	-	-
Sumberjambe	3,00	11,50	3,45
Sukowono	2,00	-	-
Jelbuk	89,89	12,40	111,47
Kaliwates	-	-	-
Sumbersari	-	-	-
Patrang	1,95	-	-
Kabupaten Jember	1 590	11,31	1 799

Sumber/Source: Dinas Tanaman Pangan , Hortikultura dan Perkebunan Kabupaten Jember/Departement of Crops, Horticulture and Plantation Service Regency of Jember

Tabel
Table 5.1.7

Luas Panen Rata-rata Produksi dan Total Produksi Ubi Kayu Menurut Kecamatan di Kabupaten Jember, 2020
Harvested Area Productivity and Total Production of Cassavas by Subdistrict in Jember Regency, 2020

Kecamatan Subdistrict	Luas Panen Area of Harvesting (Ha.)	Produktifitas Productivity (Kw/Ha)	Produksi Production (Ton)
(1)	(2)	(3)	(4)
Kencong	-	-	-
Gumukmas	-	-	-
Puger	-	-	-
Wuluhan	-	-	-
Ambulu	15,00	170,00	255,00
Tempurejo	-	-	-
Silo	-	-	-
Mayang	70,00	174,00	1 218,00
Mumbulsari	-	-	-
Jenggawah	16,00	156,00	249,60
Ajung	24,00	185,00	444,00
Rambipuji	-	-	-
Balung	2,00	166,00	33,20
Umbulsari	-	-	-
Sembo	9,89	180,00	177,97
Jombang	-	-	-
Sumberbaru	115,00	220,00	2 530,00
Tanggul	-	-	-
Bangsalsari	-	-	-
Panti	8,00	165,00	132,00
Sukorambi	30,00	166,00	498,00
Arjasa	86,00	144,00	1 238,40
Pakusari	2,00	154,00	30,80
Kalisat	10,00	170,00	170,00
Ledokombo	16,00	181,00	289,60
Sumberjambe	44,00	166,00	730,40
Sukowono	3,00	178,00	53,40
Jelbuk	19,00	176,00	334,40
Kaliwates	-	-	-
Sumbersari	3,00	150,00	45,00
Patrang	69,00	154,00	1 062,60
Kabupaten Jember	542	175,17	9 492

Sumber/Source: Dinas Tanaman Pangan , Hortikultura dan Perkebunan Kabupaten Jember/Departement of Crops, Horticulture and Plantation Service Regency of Jember

Tabel 5.1.8 **Luas Panen Rata-rata Produksi dan Total Produksi Ubi Jalar Menurut Kecamatan di Kabupaten Jember, 2020**
Harvested Area Productivity and Total Production of Sweet Potatoes by Subdistrict in Jember Regency, 2020

Kecamatan Subdistrict	Luas Panen Area of Harvesting (Ha.)	Produktifitas Productivity (Kw/Ha)	Produksi Production (Ton)
(1)	(2)	(3)	(4)
Kencong	-	-	-
Gumukmas	-	-	-
Puger	-	-	-
Wuluhan	-	-	-
Ambulu	7	180,00	126
Tempurejo	-	-	-
Silo	-	-	-
Mayang	15	176,00	264
Mumbulsari	-	-	-
Jenggawah	-	-	-
Ajung	12	270,00	324
Rambipuji	4	187,00	75
Balung	-	-	-
Umbulsari	-	-	-
Sembo	7	220,00	151
Jombang	-	-	-
Sumberbaru	-	-	-
Tanggul	-	-	-
Bangsalsari	-	-	-
Panti	34	405,00	1 385
Sukorambi	-	-	-
Arjasa	-	-	-
Pakusari	-	-	-
Kalisat	-	-	-
Ledokombo	-	-	-
Sumberjambe	1	179,00	17
Sukowono	-	-	-
Jelbuk	-	-	-
Kaliwates	-	-	-
Sumbersari	-	-	-
Patrang	7	159,00	111
Kabupaten Jember	87	281,96	2 453

Sumber/Source: Dinas Tanaman Pangan , Hortikultura dan Perkebunan Kabupaten Jember/Departement of Crops, Horticulture and Plantation Service Regency of Jember

5.2 HORTIKULTURA HORTICULTURE

Tabel 5.2.1 Luas Panen Tanaman Sayuran Menurut Kecamatan dan Jenis Tanaman (ha), 2019 dan 2020
Table 5.2.1 *Harvested Area of Vegetables by Subdistrict and Kind of Plant (ha), 2019 dan 2020*

Kecamatan Subdistrict	Bawang Merah Shallot		Cabe Besar Big Chili		Cabe Rawit Small Chili		Kentang Potato	
	2018	2019	2018	2019	2018	2019	2018	2019
(1)	(2)	(3)	(4)	(5)	(6)	(7)	(8)	(9)
Kencong	1	2	7	-	15	10	-	-
Gumukmas	-	-	9	-	44	118	-	-
Puger	-	-	7	56	51	66	-	-
Wuluhan	-	3	161	283	245	105	-	-
Ambulu	1	-	183	333	45	118	-	-
Tempurejo	-	-	19	25	20	20	-	-
Silo	-	-	-	3	120	61	-	-
Mayang	-	-	10	14	43	47	-	-
Mumbulsari	-	-	4	1	13	20	-	-
Jenggawah	-	-	20	19	16	11	-	-
Ajung	-	-	12	34	16	27	-	-
Rambipuji	-	-	3	4	5	4	-	-
Balung	-	-	3	5	33	41	-	-
Umbulsari	-	-	13	1	42	6	-	-
Semoro	-	-	-	-	2	11	-	-
Jombang	-	-	39	40	16	22	-	-
Sumberbaru	-	-	7	-	8	-	-	-
Tanggul	-	-	2	-	7	1	-	-
Bangsalsari	-	-	4	-	2	-	-	-
Panti	1	-	1	-	1	3	-	-
Sukorambi	-	-	6	-	8	4	-	-
Arjasa	-	-	-	-	4	28	-	-
Pakusari	-	-	-	-	20	15	-	-
Kalisat	-	-	1	-	675	719	-	-
Ledokombo	-	-	3	-	258	23	-	-
Sumberjambe	-	-	3	1	34	40	-	-
Sukowono	-	-	19	-	52	27	-	-
Jelbuk	-	-	-	-	125	318	-	-
Kaliwates	-	-	-	-	-	-	-	-
Sumbersari	-	-	5	1	4	2	-	-
Patrang	-	-	2	4	6	7	-	-
Kabupaten Jember	3	5	543	824	1 930	1 874	-	-

Lanjutan Tabel/Continued Table 5.2.1

Kecamatan Subdistrict	Kubis Cabbage		Tomat Tomato		Bawang Putih Garlic		Petsai Chinese Cabbage		Kacang Panjang Yardlong Bean	
	2019	2020	2019	2020	2019	2020	2019	2020	2019	2020
(1)	(10)	(11)	(12)	(13)	(14)	(15)	(16)	(17)	(18)	(19)
Kecong	-	-	1	5	-	-	-	-	12	5
Gumukmas	-	-	2	7	-	-	-	-	4	14
Puger	17	43	2	-	-	-	-	-	2	7
Wuluhan	145	36	-	3	-	-	-	-	18	40
Ambulu	74	119	9	20	-	-	-	-	99	153
Tempurejo	62	18	-	-	-	-	-	-	40	35
Silo	-	-	-	3	-	-	-	-	-	-
Mayang	-	-	13	12	-	-	-	-	25	22
Mumbulsari	1	-	8	8	-	-	-	-	12	14
Jenggawah	1	5	-	1	-	-	-	-	11	11
Ajung	-	-	15	28	-	-	-	-	33	32
Rambipuji	-	-	2	1	-	-	-	-	2	7
Balung	1	-	-	1	-	-	14	20	4	-
Umbulsari	-	-	5	9	-	-	-	-	65	123
Semboro	-	-	-	7	-	-	-	-	15	44
Jombang	-	-	18	35	-	-	-	-	27	21
Sumberbaru	-	-	-	-	-	-	-	-	-	-
Tanggul	-	-	-	-	-	-	-	-	137	28
Bangsalsari	-	-	-	-	-	-	-	-	6	5
Panti	3	1	1	1	-	-	4	3	2	2
Sukorambi	-	-	7	-	-	-	150	180	7	-
Arjasa	-	-	-	-	-	-	-	-	-	-
Pakusari	-	-	-	-	-	-	-	-	-	-
Kalisat	-	-	8	6	-	-	-	-	5	2
Ledokombo	-	-	6	4	-	-	-	-	9	-
Sumberjambe	6	-	20	16	-	-	-	-	3	-
Sukowono	-	-	4	4	-	-	-	-	-	-
Jelbuk	-	-	-	-	-	-	-	-	-	-
Kaliwates	-	-	-	-	-	-	24	25	-	-
Sumbersari	4	-	-	3	-	-	-	-	-	4
Patrang	-	-	-	1	-	-	3	8	-	-
Kabupaten Jember	314	222	121	175	-	-	195	236	538	569

Sumber/Source: Dinas Tanaman Pangan , Hortikultura dan Perkebunan Kabupaten Jember/Departement of Crops, Horticulture and Plantation Service Regency of Jember

Tabel
Table 5.2.2

**Produksi Tanaman Sayuran Menurut Kecamatan dan Jenis Tanaman
(kw), 2019 dan 2020**
**Production of Vegetables by Subdistrict and Kind of Plant (kw), 2019 dan
2020**

Kecamatan Subdistrict	Bawang Merah Shallot		Cabe Besar Big Chili		Cabe Rawit Small Chili		Kentang Potato	
	2019	2020	2019	2020	2019	2020	2019	2020
(1)	(2)	(3)	(4)	(5)	(6)	(7)	(8)	(9)
Kencong	5	55	2 494	-	2 824	2 043	-	-
Gumukmas	-	-	629	-	21 233	24 910	-	-
Puger	-	-	1 174	3 553	5 877	5 303	-	-
Wuluhan	-	150	18 638	33 029	29 851	11 294	-	-
Ambulu	170	-	15 328	31 455	5 130	6 896	-	-
Tempurejo	-	-	4 903	3 569	6 273	3 018	-	-
Silo	-	-	-	843	11 146	6 038	-	-
Mayang	-	-	1 620	1 165	4 192	4 275	-	-
Mumbulsari	-	-	549	45	1 753	2 973	-	-
Jenggawah	-	-	2 186	2 240	1 078	1 220	-	-
Ajung	-	-	1 397	3 745	2 063	2 265	-	-
Rambipuji	-	-	825	683	958	725	-	-
Balung	-	-	411	494	4 315	7 042	-	-
Umbulsari	-	-	1 523	717	5 509	1 272	-	-
Semboro	-	-	-	-	190	1 420	-	-
Jombang	-	-	7 549	7 512	1 788	2 804	-	-
Sumberbaru	-	-	724	-	1 042	-	-	-
Tanggul	-	-	128	-	437	25	-	-
Bangsalsari	-	-	149	-	232	-	-	-
Panti	48	-	25	-	61	136	-	-
Sukorambi	-	-	618	-	1 013	156	-	-
Arjasa	-	-	-	-	3 562	2 419	-	-
Pakusari	-	-	-	-	2 170	1 889	-	-
Kalisat	-	-	13	-	48 102	54 304	-	-
Ledokombo	-	-	390	-	34 848	2 181	-	-
Sumberjambe	-	-	215	70	2 265	2 572	-	-
Sukowono	-	-	380	-	4 573	1 839	-	-
Jelbuk	-	-	-	-	9 441	39 699	-	-
Kaliwates	-	-	-	-	-	-	-	-
Sumbersari	-	-	826	40	1 193	470	-	-
Patrang	-	-	535	403	2 594	2 027	-	-
Kabupaten Jember	223	205	63 229	89 563	215 713	191 215	-	-

Lanjutan Tabel/Continued Table 5.2.2

Kecamatan Subdistrict	Kubis Cabbage		Tomat Tomato		Bawang Putih Garlic		Petsai Chinese Cabbage		Kacang Panjang Yardlong Bean	
	2019	2020	2019	2020	2019	2020	2019	2020	2019	2020
(1)	(10)	(11)	(12)	(13)	(14)	(15)	(16)	(17)	(18)	(19)
Kencong	-	-	259	1 039	-	-	-	-	1 127	1 491
Gumukmas	-	-	448	1 288	-	-	-	-	625	1 194
Puger	5 100	12 580	266	-	-	-	-	-	421	623
Wuluhan	32 850	7 646	-	331	-	-	-	-	896	4 497
Ambulu	6 205	26 061	1 740	1 126	-	-	-	-	5 227	8 206
Tempurejo	7 200	324	-	-	-	-	-	-	5 543	3 958
Silo	-	-	-	1 260	-	-	-	-	-	-
Mayang	-	-	2 302	2 754	-	-	-	-	2 333	2 635
Mumbulsari	65	-	1 184	1 274	-	-	-	-	1 684	2 045
Jenggawah	460	875	-	130	-	-	-	-	904	1 500
Ajung	-	-	1 632	2 780	-	-	-	-	3 935	2 794
Rambipuji	-	-	429	511	-	-	-	-	384	628
Balung	225	-	-	479	-	-	1 700	1 240	480	-
Umbulsari	-	-	1 418	1 800	-	-	-	-	9 985	12 770
Semboro	-	-	-	803	-	-	-	-	1 761	5 217
Jombang	-	-	3 884	5 683	-	-	-	-	2 058	3 216
Sumberbaru	-	-	-	-	-	-	-	-	-	-
Tanggul	-	-	-	-	-	-	-	-	9 909	1 751
Bangsalsari	-	-	-	-	-	-	-	-	478	165
Panti	484	220	125	112	-	-	484	3 792	96	158
Sukorambi	-	-	1 010	-	-	-	10 931	3 725	735	-
Arjasa	-	-	-	-	-	-	-	-	-	-
Pakusari	-	-	-	-	-	-	-	-	-	-
Kalisat	-	-	386	120	-	-	-	-	62	22
Ledokombo	-	-	621	660	-	-	-	-	538	-
Sumberjambe	375	-	2 027	1 408	-	-	-	-	295	-
Sukowono	-	-	448	365	-	-	-	-	-	-
Jelbuk	-	-	-	-	-	-	-	-	-	-
Kaliwates	-	-	-	-	-	-	1 088	1 088	-	-
Sumbersari	280	-	-	159	-	-	-	-	-	276
Patrang	-	-	355	64	-	-	280	403	-	-
Kabupaten Jember	53 244	47 706	18 534	24 146	-	-	14 483	10 248	49 476	53 146

Sumber/Source: Dinas Tanaman Pangan , Hortikultura dan Perkebunan Kabupaten Jember/Departement of Crops, Horticulture and Plantation Service Regency of Jember

Tabel
Table 5.2.3

Luas Panen Tanaman Sayuran dan Buah-Buahan Semusim Menurut Jenis Tanaman (ha), 2017–2020
Harvested Area of Seasonal Vegetables and Fruits by Kind of Plant (ha), 2017–2020

Jenis Tanaman Kind of Plants	2017	2018	2019	2020
(1)	(2)	(3)	(4)	(5)
Sayuran/Vegetables :				
Bawang Merah/ <i>Red Onion</i>	11	18	3	5
Kubis/ <i>Cabbage</i>	128	190	301	222
Kembang Kol/ <i>Cauliflower</i>	-	18	12	8
Petsai / sawi/ <i>Mustard Green</i>	167	204	195	236
Kacang Panjang/ <i>Cowpea</i>	612	410	538	569
Cabe Besar/ <i>Chili</i>	685	576	543	824
Cabe Rawit/ <i>Little Chili</i>	3 516	2 433	1 930	1 874
Jamur/ <i>Mushrooms</i>	37 061	37 548	37 974	38 300
Tomat/ <i>Tomatoe</i>	105	110	121	175
Terung/ <i>Eggplant</i>	220	213	196	297
Buncis/ <i>Stringbean</i>	50	91	99	157
Ketimun/ <i>Cucumber</i>	107	136	158	173
Labu Siam/ <i>Squash</i>	4	-	4	-
Kangkung/ <i>Kangkung</i>	79	96	87	104
Bayam/ <i>Spinach</i>	90	94	75	89
Buah-buahan/Fruits :				
Melon/ <i>Melon</i>	22	26	25	38
Semangka/ <i>Watermelon</i>	1 512	1 766	1 998	2 595
Kabupaten Jember	44 369	43 929	44 259	45 666

Sumber/Source: Dinas Tanaman Pangan , Hortikultura dan Perkebunan Kabupaten Jember/Departement of Crops, Horticulture and Plantation Service Regency of Jember

Tabel 5.2.4 **Produksi Tanaman Sayuran dan Buah–Buahan Semusim Menurut Jenis Tanaman (ton), 2017–2020**
Table 5.2.4 **Production of Seasonal Vegetables and Fruits by Kind of Plant (ha), 2017–2020**

Jenis Tanaman Kind of Plants	2017	2018	2019	2020
(1)	(2)	(3)	(4)	(5)
Sayuran/Vegetables :				
Bawang Merah/ Red Onion	499	797	223	205
Kubis/ Cabbage	18 998	30 967	52 305	47 706
Kembang Kol/ Cauliflower	-	115 868	939	1 160
Petsai / sawi/ Mustard Green	8 156	12 210	14 152	10 248
Kacang Panjang/ Cowpea	32 960	29 325	49 466	53 146
Cabe Besar/ Chili	54 163	53 120	63 229	89 563
Cabe Rawit/ Little Chili	189 840	155 745	215 723	191 215
Jamur/Mushrooms	84 663	83 151	685 044	195 671
Tomat/ Tomatoe	8 691	9 749	18 534	24 146
Terung/ Eggplant	16 758	18 777	26 628	33 407
Buncis/ Stringbean	1 905	4 050	7 550	11 982
Ketimun/ Cucumber	9 627	11 647	23 560	18 332
Labu Siam/ Squash	280	-	374	-
Kangkung/ Kangkung	2 961	3 969	4 669	5 917
Bayam/ Spinach	2 926	3 509	5 559	2 099
Buah-buahan/Fruits :				
Melon/ Melon	3 396	5 390	5 660	9 413
Semangka/ Watermelon	413 274	403 754	464 900	504 478
Kabupaten Jember	849 097	942 028	1 638 515	1 198 688

Sumber/Source: Dinas Tanaman Pangan , Hortikultura dan Perkebunan Kabupaten Jember/Departement of Crops, Horticulture and Plantation Service Regency of Jember

Tabel
Table 5.2.5

Luas Panen Tanaman Biofarmaka Menurut Kecamatan dan Jenis Tanaman (m²), 2019 dan 2020
Production Harvested Area of Medicinal Plants by Subdistrict and Kind of Plant (m²), 2019 dan 2020

Kecamatan Subdistrict	Jahe Ginger		Laos/Lengkuas Galanga		Kencur/East Indian Galangal	
	2019	2020	2019	2020	2019	2020
(1)	(2)	(3)	(4)	(5)	(6)	(7)
Kencong	1 302	829	1 291	1 400	904	-
Gemukmas	141	162	102	159	52	61
Puger	27	30	21	-	28	-
Wuluhan	2 820	2 833	1 865	1 487	1 975	1 985
Ambulu	2 610	2 633	22 386	173 404	8 875	-
Tempurejo	4 362	4 725	4 516	-	5 417	-
Silo	171 273	133 400	675	-	765	747
Mayang	30 000	32 000	25 000	59 000	30 000	2 000
Mumbulsari	-	-	-	-	-	-
Jenggawah	750	707	223	-	253	256
Ajung	55	154	43	280	44	70
Rambipuji	-	7	-	14	-	-
Balung	196	191	162	-	365	-
Umbulsari	-	-	-	-	-	-
Semoro	1 000	2 277	1 000	738	1 000	2 605
Jombang	500	1 650	625	2 925	475	850
Sumberbaru	17 000	18 500	5 000	2 000	13 000	15 000
Tanggul	-	-	1 900	80	-	-
Bangsalsari	2 000	2 000	1 500	-	1 500	1 500
Panti	12 000	13 000	15 000	-	4 000	-
Sukorambi	-	-	-	-	-	-
Arjasa	-	-	-	-	-	-
Pakusari	-	-	-	-	-	-
Kalisat	-	-	-	-	-	-
Ledokombo	-	50 000	-	21 750	-	10 000
Sumberjambe	-	-	-	-	-	-
Sukowono	70	-	530	-	300	-
Jelbuk	300	250	200	-	-	-
Kaliwates	-	-	-	-	-	-
Sumbersari	455	95	85	64	16	-
Patrang	6	2 005	4	-	3	3
Kabupaten Jember	246 867	267 448	82 128	263 301	68 972	35 077

Sumber/Source: Dinas Tanaman Pangan, Hortikultura dan Perkebunan Kabupaten Jember/Departement of Crops, Horticulture and Plantation Service Regency of Jember

Lanjutan Tabel/Continued Table 5.2.5

Kecamatan Subdistrict	Kunyit Turmeric		Temulawak Java Turmeric		Temu Ireng Black Turmeric	
	2019	2020	2019	2020	2019	2020
(1)	(8)	(9)	(10)	(11)	(12)	(13)
Kencong	2 316	1 461	1 822	1 110	517	343
Gumukmas	36	58	75	74	58	84
Puger	26	24	-	-	-	-
Wuluhan	4 565	4 574	2 026	2 049	1 106	1 106
Ambulu	5 695	5 695	5 997	11 118	2 446	2 446
Tempurejo	7 114	7 200	3 220	3 220	1 264	840
Silo	675	657	765	729	585	531
Mayang	15 000	21 000	20 000	7 000	25 000	4 000
Mumbulsari	-	-	-	-	-	-
Jenggawah	262	237	1 159	854	223	202
Ajung	40	87	19	94	16	78
Rambipuji	-	3	-	-	-	-
Balung	250	245	173	162	166	143
Umbulsari	-	-	-	-	-	-
Semboro	1 000	2 625	1 000	1 325	1 000	1 610
Jombang	750	1 825	689	1 250	750	1 258
Sumberbaru	3 000	3 000	-	-	-	-
Tanggul	1 200	75	-	75	-	-
Bangsalsari	4 000	-	2 000	2 000	1 000	1 000
Panti	18 000	18 000	13 000	13 000	11 000	11 000
Sukorambi	-	-	-	-	-	-
Arjasa	-	-	-	-	-	-
Pakusari	-	-	-	-	-	-
Kalisat	-	-	-	-	-	-
Ledokombo	-	15 000	-	10 000	-	10 000
Sumberjambe	-	-	-	-	-	-
Sukowono	550	200	400	-	850	-
Jelbuk	350	200	-	-	-	-
Kaliwates	-	-	-	-	-	-
Sumbersari	42	43	27	27	26	16
Patrang	6	5	5	52	-	-
Kabupaten Jember	64 877	82 214	52 377	54 139	46 007	34 657

Sumber/Source: Dinas Tanaman Pangan , Hortikultura dan Perkebunan Kabupaten Jember/Departement of Crops, Horticulture and Plantation Service Regency of Jember

Tabel
Table 5.2.6

Produksi Tanaman Biofarmaka Menurut Kecamatan dan Jenis Tanaman (kg), 2019 and 2020
Production of Medicinal Plants by Subdistrict and Kind of Plant (kg) 2019 and 2020

Kecamatan Subdistrict	Jahe Ginger		Laos/Lengkuas Galanga		Kencur/East Indian Galangal	
	2019	2020	2019	2020	2019	2020
(1)	(2)	(3)	(4)	(5)	(6)	(7)
Kencong	2 182	3 096	3 373	1 400	693	-
Gumukmas	11 580	436	16 450	291	2 956	20
Puger	48	90	34	-	26	-
Wuluhan	5 045	3 522	4 743	3 056	2 024	1 223
Ambulu	2 307	6 163	26 879	188 763	3 965	-
Tempurejo	13 184	1 183	10 782	-	3 348	-
Silo	251 381	234 383	852	-	379	3 539
Mayang	4 380	104 000	27 850	78 000	12 250	1 000
Mumbulsari	-	-	-	-	-	-
Jenggawah	1 095	985	778	-	186	69
Ajung	880	533	257	453	104	30
Rambipuji	11	14	19	14	6	-
Balung	328	325	477	-	226	-
Umbulsari	-	-	-	-	-	-
Semboro	1 520	4 631	2 950	4 619	2 100	1 840
Jombang	1 630	7 620	3 538	4 425	632	200
Sumberbaru	33 600	21 500	10 846	8 800	2 050	9 200
Tanggul	-	-	6 863	355	295	-
Bangsalsari	3 980	4 000	4 515	-	1 565	1 750
Panti	37 500	32 000	68 509	-	4 361	-
Sukorambi	-	-	-	-	-	-
Arjasa	-	-	-	-	-	-
Pakusari	-	-	-	-	-	-
Kalisat	-	-	-	-	-	-
Ledokombo	48 095	349 000	13 256	35 450	11 025	2 750
Sumberjambe	-	-	-	-	-	-
Sukowono	40	-	950	-	300	-
Jelbuk	475	100	441	-	-	-
Kaliwates	-	-	-	-	-	-
Sumbersari	731	968	1 801	1 000	114	-
Patrang	437	1 828	458	-	201	3
Kabupaten Jember	420 429	776 377	206 621	326 626	48 806	21 624

Sumber/Source: Dinas Tanaman Pangan , Hortikultura dan Perkebunan Kabupaten Jember/Departement of Crops, Horticulture and Plantation Service Regency of Jember

Lanjutan Tabel/Continued Table 5.2.6

Kecamatan Subdistrict	Kunyit Turmeric		Temulawak Java Turmeric		Temu Ireng Black Turmeric	
	2019	2020	2019	2020	2019	2020
(1)	(8)	(9)	(10)	(11)	(12)	(13)
Kencong	5 052	5 359	6 206	4 252	772	1 472
Gumukmas	14 552	142	23 720	201	7 270	131
Puger	46	86	-	-	-	-
Wuluhan	10 115	21 712	6 420	3 040	1 724	1 345
Ambulu	5 085	14 223	9 699	24 912	1 948	16 656
Tempurejo	14 768	1 789	10 808	805	3 544	210
Silo	634	4 015	1 295	3 533	445	2 645
Mayang	28 849	126 000	36 457	31 900	18 774	18 000
Mumbulsari	-	-	-	-	-	-
Jenggawah	594	693	1 649	1 725	290	284
Ajung	213	543	197	701	34	407
Rambipuji	7	6	-	-	-	-
Balung	616	441	596	211	267	172
Umbulsari	-	-	-	-	-	-
Semboro	2 700	8 737	1 500	2 742	2 300	3 111
Jombang	3 468	1 960	5 033	1 930	257	1 124
Sumberbaru	4 035	2 500	6 415	-	-	-
Tanggul	1 590	175	-	200	-	-
Bangsalsari	4 371	-	5 900	4 000	1 903	2 500
Panti	53 556	73 000	70 750	46 000	26 168	24 000
Sukorambi	-	-	-	-	-	-
Arjasa	-	-	-	-	-	-
Pakusari	-	-	-	-	-	-
Kalisat	-	-	-	-	-	-
Ledokombo	-	63 100	-	44 000	-	50 150
Sumberjambe	-	-	-	-	-	-
Sukowono	610	300	300	-	1 000	-
Jelbuk	301	250	-	-	-	-
Kaliwates	-	-	-	-	-	-
Sumbersari	48	981	152	162	202	68
Patrang	379	23	497	109	-	-
Kabupaten Jember	151 589	326 035	187 594	170 423	66 898	122 275

Sumber/Source: Dinas Tanaman Pangan , Hortikultura dan Perkebunan Kabupaten Jember/Departement of Crops, Horticulture and Plantation Service Regency of Jember

Tabel
Table 5.2.7

Luas Panen Tanaman Biofarmaka Menurut Jenis Tanaman (m²), 2017–2020
Harvested Area of Medicinal Plants by Kind of Plant (m²), 2017–2020

Jenis Tanaman Kind of Plants	2017	2018	2019	2020
(1)	(2)	(3)	(4)	(5)
Jahe/ Ginger	265 098	248 607	246 867	267 448
Laos/Lengkuas/ Galanga	75 546	74 564	82 128	263 301
Kencur/ East Indan Galangol	78 185	51 184	68 972	35 077
Kunyit/ Turmeric	80 196	78 421	64 877	82 214
Lempuyang/ Zingiber Aromaticum	20 318	27 262	29 565	21 332
Temu Lawak/ Java Turmeric	55 941	50 739	52 377	54 139
Temu Ireng/ Black Turmeric	36 731	29 818	45 257	34 657
Temu Kunci/ Chines keys	41 952	31 472	36 291	40 562
Dlingo/Dringo/ Dlingo/ DringoSweet Root/Calamus	986	1 242	1 204	11 675
Kapulaga / Java Cardamom	96	3 123	7 823	30 733
Mengkudu/Pace/ Indian Mulberry	4 635	4 812	3 934	34 846
Mahkota Dewa*	635	4 061	3 483	3 489
Keji Beling/ Verbenaceae	602	1 627	726	2 028
Sambiloto/ King of Bitter	832	521	586	1 389
Lidah Buaya/Aloe Vera	284	590	455	1 127
Kabupaten Jember	662 037	608 043	644 545	884 017

Sumber/Source: Dinas Tanaman Pangan , Hortikultura dan Perkebunan Kabupaten Jember/Departement of Crops, Horticulture and Plantation Service Regency of Jember

Tabel
Table 5.2.8

Produksi Tanaman Biofarmaka Menurut Jenis Tanaman (kg), 2017–2020
Production of Medicinal Plants by Kind of Plant (kg), 2017–2020

Jenis Tanaman Kind of Plants	2017	2018	2019	2020
(1)	(2)	(3)	(4)	(5)
Jahe/ Ginger	453 506	395 134	420 400	776 377
Laos/Lengkuas/ Galanga	203 870	243 147	206 621	326 626
Kencur/ East Indan Galangol	46 292	45 755	48 806	21 624
Kunyit/ Turmeric	171 105	159 690	175 789	326 035
Lempuyang/ Zingiber Aromaticum	28 598	15 799	25 992	82 525
Temu Lawak/ Java Turmeric	185 642	77 669	187 594	170 423
Temu Ireng/ Black Turmeric	63 507	37 311	66 998	122 275
Temu Kunci/ Chines keys	39 184	20 328	31 478	135 678
Dlingo/Dringo/ Dlingo/ Dringo Sweet Root/Calamus	1 117	3 788	3 222	6 426
Kapulaga / Java Cardamom	86	8 384	8 858	6 921
Mengkudu/Pace/ Indian Mulberry	7 904	47 570	10 236	256 710
Mahkota Dewa*	1 068	40 696	4 035	11 461
Keji Beling/Verbenaceae	472	3 817	1 019	2 840
Sambiloto/ King of Bitter	693	1 136	531	3 140
Lidah Buaya/Aloe Vera	1 077	497	1 397	6 814
Kabupaten Jember	1 204 121	1 100 721	1 192 976	2 255 875

Sumber/Sources: Dinas Tanaman Pangan , Hortikultura dan Perkebunan Kabupaten Jember/Departement of Crops, Horticulture and Plantation Service Regency of Jember

Tabel
Table 5.2.9

**Luas Panen Tanaman Hias Menurut Kecamatan dan Jenis Tanaman (m²),
2019 and 2020**
**Harvested Area of Ornamental Plants by Subdistrict and Kind of Plant (m²),
2019 and 2020**

Kecamatan Subdistrict	Anggrek Orchid		Krisan Chrysantemum		Mawar Rose	
	2019	2020	2019	2020	2019	2020
(1)	(2)	(3)	(4)	(5)	(6)	(7)
Kencong	-	-	-	-	-	-
Gumukmas	-	-	-	-	-	-
Puger	-	42	-	-	-	-
Wuluhan	-	-	-	-	73	71
Ambulu	48	51	-	-	-	-
Tempurejo	-	-	-	-	100	100
Silo	62	56	-	-	72	64
Mayang	-	-	-	-	-	-
Mumbulsari	-	-	-	-	-	-
Jenggawah	-	-	-	-	-	-
Ajung	-	-	-	-	-	-
Rambipuji	-	-	-	-	-	-
Balung	-	-	-	-	-	-
Umbulsari	-	-	-	-	-	-
Semoro	-	105	-	-	-	10
Jombang	-	-	-	-	-	-
Sumberbaru	-	-	-	-	-	-
Tanggul	-	-	-	-	135	175
Bangsalsari	-	-	-	-	-	-
Panti	-	-	-	-	-	-
Sukorambi	-	-	-	-	26 800	30 200
Arjasa	-	-	-	-	-	-
Pakusari	-	-	-	-	-	-
Kalisat	-	-	-	-	-	-
Ledokombo	-	-	-	-	-	-
Sumberjambe	-	-	-	-	-	-
Sukowono	-	-	-	-	-	-
Jelbuk	-	-	-	-	-	-
Kaliwates	-	-	-	-	-	-
Sumbersari	41	13	-	-	88	37
Patrang	8	6	-	-	24 100	24 000
Kabupaten Jember	159	273	-	-	51 368	54 657

Sumber/Source: Dinas Tanaman Pangan, Hortikultura dan Perkebunan Kabupaten Jember/Departement of Crops, Horticulture and Plantation Service Regency of Jember

Lanjutan Tabel/Continued Table 5.2.9

Kecamatan Subdistrict	Sedap Malam Tuberose		Melati Jasmine		Palem Palm	
	2019	2020	2019	2020	2019	2020
(1)	(8)	(9)	(10)	(11)	(12)	(13)
Kencong	-	-	-	-	-	-
Gumukmas	-	-	-	-	30 000	10 000
Puger	-	-	-	-	-	-
Wuluhan	-	-	-	-	-	-
Ambulu	-	-	361	1 227	-	-
Tempurejo	-	-	200	65	-	-
Silo	-	4	61	864	-	-
Mayang	-	-	-	-	-	-
Mumbulsari	-	-	-	-	-	-
Jenggawah	-	-	-	-	-	-
Ajung	-	-	-	-	-	-
Rambipuji	-	-	-	-	-	-
Balung	-	-	13	17	-	-
Umbulsari	-	-	-	-	-	-
Semboro	-	1	-	3	-	5
Jombang	-	-	-	5	-	-
Sumberbaru	-	-	-	-	-	-
Tanggul	-	-	75	2	-	-
Bangsalsari	-	-	1 600	38	-	-
Panti	-	-	-	-	-	-
Sukorambi	-	-	-	-	-	-
Arjasa	-	-	-	-	-	-
Pakusari	-	-	-	-	-	-
Kalisat	-	-	-	-	-	-
Ledokombo	-	-	-	-	-	-
Sumberjambe	-	-	-	-	-	-
Sukowono	-	-	-	-	-	-
Jelbuk	-	-	-	-	-	-
Kaliwates	-	-	-	-	-	-
Sumbersari	-	-	64	65	-	-
Patrang	-	-	13	59	-	-
Kabupaten Jember	-	5	2 387	2 345	30 000	10 005

Sumber/Source: Dinas Tanaman Pangan, Hortikultura dan Perkebunan Kabupaten Jember/Departement of Crops, Horticulture and Plantation Service Regency of Jember

Tabel
Table 5.2.10

Produksi Tanaman Hias Menurut Kecamatan dan Jenis Tanaman
(tangkai), 2019 and 2020
Production of Ornamental Plants by Subdistrict and Kind of Plant (stalks),
2019 and 2020

Kecamatan Subdistrict	Anggrek Orchid		Krisan Chrysantemum		Mawar Rose	
	2019	2020	2019	2020	2019	2020
(1)	(2)	(3)	(4)	(5)	(6)	(7)
Kencong	-	-	-	-	-	-
Gumukmas	-	-	-	-	-	-
Puger	57	57	-	-	-	-
Wuluhan	-	-	-	-	56	56
Ambulu	674	674	-	-	-	-
Tempurejo	-	-	-	-	97	97
Silo	119	119	-	-	107	107
Mayang	-	-	-	-	-	-
Mumbulsari	-	-	-	-	-	-
Jenggawah	-	-	-	-	-	-
Ajung	-	-	-	-	-	-
Rambipuji	-	-	-	-	-	-
Balung	-	-	-	-	-	-
Umbulsari	-	-	-	-	-	-
Semboro	-	105	-	-	-	6
Jombang	-	-	-	-	-	-
Sumberbaru	-	-	-	-	-	-
Tanggul	-	-	-	-	215	195
Bangsalsari	-	-	-	-	-	-
Panti	-	-	-	-	-	-
Sukorambi	-	-	-	-	1923	1923
Arjasa	-	-	-	-	-	-
Pakusari	-	-	-	-	-	-
Kalisat	-	-	-	-	-	-
Ledokombo	-	-	-	-	-	-
Sumberjambe	-	-	-	-	-	-
Sukowono	-	-	-	-	-	-
Jelbuk	-	-	-	-	-	-
Kaliwates	-	-	-	-	-	-
Sumbersari	219	219	-	-	209	75
Patrang	221	221	-	-	40 000	42 000
Kabupaten Jember	1 290	1 395	-	-	42 607	44 459

Sumber/Source: Dinas Tanaman Pangan , Hortikultura dan Perkebunan Kabupaten Jember/Departement of Crops, Horticulture and Plantation Service Regency of Jember

Lanjutan Tabel/Continued Table 5.2.10

Kecamatan Subdistrict	Sedap Malam Tuberosse		Melati Jasmine		Palem Palm	
	2019	2020	2019	2020	2019	2020
(1)	(8)	(9)	(10)	(11)	(12)	(13)
Kencong	-	-	-	-	-	-
Gumukmas	-	-	-	-	35 000	10 000
Puger	-	-	28	-	-	-
Wuluhan	-	-	-	-	-	-
Ambulu	-	-	443	1 254	-	-
Tempurejo	-	-	20	65	-	-
Silo	-	37	92	907	-	-
Mayang	-	-	-	-	-	-
Mumbulsari	-	-	-	-	-	-
Jenggawah	-	-	-	-	-	-
Ajung	-	-	-	-	-	-
Rambipuji	-	-	-	-	-	-
Balung	-	-	7	23	-	-
Umbulsari	-	-	-	-	-	-
Sembo	-	1	-	3	-	5
Jombang	-	-	-	5	-	-
Sumberbaru	-	-	-	-	-	-
Tanggul	-	-	108	35	-	-
Bangsalsari	-	-	12	38	-	-
Panti	-	-	-	-	-	-
Sukorambi	-	-	-	-	-	-
Arjasa	-	-	-	-	-	-
Pakusari	-	-	-	-	-	-
Kalisat	-	-	-	-	-	-
Ledokombo	-	-	-	-	-	-
Sumberjambe	-	-	-	-	-	-
Sukowono	-	-	-	-	-	-
Jelbuk	-	-	-	-	-	-
Kaliwates	-	-	-	-	-	-
Sumbersari	-	-	135	106	-	-
Patrang	-	-	366	59	-	-
Kabupaten Jember	-	38	1 211	2 495	35 000	10 005

Sumber/Source: Dinas Tanaman Pangan , Hortikultura dan Perkebunan Kabupaten Jember/Departement of Crops, Horticulture and Plantation Service Regency of Jember

Tabel
Table 5.2.11

Luas Panen Tanaman Hias Menurut Jenis Tanaman (m²), 2017–2020
Harvested Area of Ornamental Plants by Kind of Plant (m²), 2017–2020

Jenis Tanaman Kind of Plants	2017	2018	2019	2020
(1)	(2)	(3)	(4)	(5)
Anggrek/ Orchid	1 011	366	159	273
Anthurium Bunga/ <i>Anthurium Flower</i>	266	43	43	218
Gerbera / <i>Herbras</i>	53	53	53	26
Gladiol	-	54	-	-
Heliconia (Pisang-pisangan)*	-	41	-	-
Krisan*	-	11	-	-
Mawar/ <i>Rose</i>	2 902	21 605	51 368	54 657
Sedap Malam*	-	24	-	-
Melati/ <i>Jasmine</i>	2 083	2 471	2 387	2 345
Palem/ <i>Palm*</i>	30 000	30 000	30 000	10 005
Aglonema/ <i>Aglonema*</i>	4	6	-	-
Adenium/ <i>Adenium*</i>	683	588	104	104
Euphorbia/ <i>Euphorbia*</i>	136	155	1 404	28
Sansievera*	672	352	86	79
Anthurium*	377	103	-	-
Kabupaten Jember	38 187	55 872	85 604	67 735

Sumber/Source: Dinas Tanaman Pangan , Hortikultura dan Perkebunan Kabupaten Jember/Departement of Crops, Horticulture and Plantation Service Regency of Jember

Tabel 5.2.12 **Produksi Tanaman Hias Menurut Jenis Tanaman (tangkai), 2017–2020**
Table 5.2.12 **Production of Ornamental Plants by Kind of Plant (stalks), 2017–2020**

Jenis Tanaman Kind of Plants	2017	2018	2019	2020
(1)	(2)	(3)	(4)	(5)
Anggrek/ <i>Orchid</i>	1 290	1 290	1 290	1 395
Anthurium Bunga/ <i>Anthurium Flower</i>	263	263	263	854
Gerbera / <i>Herbras</i>	119	117	149	73
Gladiol	-	124	-	-
Heliconia (Pisang-pisangan)*	-	105	-	-
Krisan*	-	11	-	-
Mawar/ <i>Rose</i>	2 720	2 201	42 607	44 459
Sedap Malam	-	54	-	-
Melati/ <i>Jasmine</i>	1 577	717	1 211	2 495
Palem/ <i>Palm*</i>	25 000	5 000	35 000	10 005
Aglonema/ <i>Aglonema*</i>	4	5	-	-
Adenium/ <i>Adenium*</i>	729	141	144	110
Euphorbia/ <i>Euphorbia*</i>	141	133	1 410	36
Sansievera*	665	279	144	92
Anthurium Daun/ <i>Anthurium Leaf</i>	288	211	-	-
Kabupaten Jember				

Sumber/Source: Dinas Tanaman Pangan , Hortikultura dan Perkebunan Kabupaten Jember/Departement of Crops, Horticulture and Plantation Service Regency of Jember

Tabel
Table 5.2.13

Produksi Buah-buahan Menurut Kecamatan dan Jenis Tanaman (Kw), 2019 and 2020
Production of Fruits by Subdistrict and Kind of Plant (Kw), 2019 and 2020

Kecamatan Subdistrict	Mangga Mango		Durian Durian		Jeruk Siam Orange		Pisang/Banana	
	2019	2020	2019	2020	2019	2020	2019	2020
(1)	(2)	(3)	(4)	(5)	(6)	(7)	(8)	(9)
Kencong	12 804	13 718	64	229	182 070	513 669	130	855
Gumukmas	9 860	13 552	-	-	15 189	162 060	5 391	21 335
Puger	4 764	5 384	-	-	693	734	3 440	6 617
Wuluhan	27 131	28 566	-	-	329	490	3 871	5 074
Ambulu	5 288	5 583	-	-	1 815	1 749	12 986	18 282
Tempurejo	4 926	5 795	-	-	196	213	32 776	22 780
Silo	6 335	6 415	1 244	2 170	-	-	46 733	44 367
Mayang	21 200	4 770	510	1 844	81	96	32 224	20 570
Mumbulsari	1 825	1 825	130	30	830	830	8 800	9 250
Jenggawah	2 329	2 534	245	356	15 632	25 029	12 337	10 727
Ajung	2 113	10	306	200	11 239	40 000	1 237	2 220
Rambipuji	1 298	4 273	43	412	740	2 001	176	5 274
Balung	8 299	416	118	80	885	30	2 973	2 540
Umbulsari	4 728	416	40	-	1 033 923	101 500	22 237	26 127
Semboro	625	11 046	124	591	571 353	1 177 260	2 340	2 518
Jombang	13 791	2 425	45	228	1 464 648	171 864	825	468
Sumberbaru	6 270	-	26 990	13 430	111 425	12 500	68 955	83 194
Tanggul	28 043	6 103	8 889	110	49 185	7 737	36 575	9 184
Bangsalsari	10 314	1 018	4 215	3 345	10 700	-	105 110	91 271
Panti	246	2 505	13 668	546	1 816	503	16 966	1 282 755
Sukorambi	1 950	375	1 226	-	1 447	875	5 500	11 110
Arjasa	12 540	1 294	14 258	5 321	402	-	1 731	4 067
Pakusari	2 020	3 776	766	1 062	-	-	763	388
Kalisat	3 215	3 625	318	105	56	-	71 887	64 163
Ledokombo	3 828	7 377	5 872	11 261	-	-	125 167	33 932
Sumberjambe	643	1 643	3 729	3 983	146	114	3 201	16 262
Sukowono	8 936	4 426	2 499	419	-	-	100 507	9 586
Jelbuk	233	196	5 992	3 092	24	20	20 126	26 347
Kaliwates	410	220	3	250	611	-	2 357	4 600
Sumbersari	1 572	451	718	124	15	28	1 434	488
Patrang	650	2 543	8 157	11 505	1 050	1 845	1 026	800
Kabupaten Jember	208 186	142 280	100 169	60 693	3 476 500	2 221 147	749 781	1 837 151

Lanjutan Tabel/Continued Table 5.2.13

Kecamatan Subdistrict	Pepaya/Papaya		Salak/Salacca		Jeruk Besar Orange		Rambutan Rambutan	
	2019	2020	2019	2020	2019	2020	2019	2020
(1)	(10)	(11)	(12)	(13)	(14)	(15)	(16)	(17)
Kencong	62	186	129	537	-	27	2 011	2 249
Gumukmas	61 766	83 301	49 174	40 540	-	-	4 987	-
Puger	26 494	12 160	267	656	-	-	3 740	455
Wuluhan	2 008	2 371	34	498	-	-	1 716	1 028
Ambulu	6 262	7 301	977	1 261	55	53	37 174	16 242
Tempurejo	253	228	-	-	-	-	7 571	-
Silo	122 951	70 574	45	39	321	324	3 948	3 871
Mayang	2 864	3 204	237	314	11	7	8 241	2 170
Mumbulsari	7 500	14 880	470	640	-	-	6 450	5 400
Jenggawah	6 026	4 741	460	400	11	11	14 242	14 005
Ajung	6 936	7 960	423	260	871	530	5 214	6 155
Rambipuji	1 587	2 573	250	473	-	-	930	9 028
Balung	4 126	1 160	264	276	-	-	8 527	14
Umbulsari	353	2 664	1 230	14 652	-	-	1 576	8 674
Semboro	1 416	2 129	1 432	1 745	35	50	1 070	5 570
Jombang	4 194	8 011	432	226	11	-	2 374	551
Sumberbaru	3 886	5 000	1 782	1 867	-	-	11 735	9 955
Tanggul	3 150	3 203	312	72	-	-	9 783	-
Bangsalsari	-	-	-	-	-	-	-	-
Panti	1 134	2 341	-	-	-	-	10 333	815
Sukorambi	784	1 897	-	12	-	-	1 800	2 460
Arjasa	7 623	9 194	-	-	-	-	-	-
Pakusari	283	262	1 003	1 758	78	22	2 884	2 811
Kalisat	1 317	1 397	653	426	-	-	11 002	10 433
Ledokombo	1 845 400	662 507	-	-	-	-	8 812	662
Sumberjambe	11 595	11 850	366	1 266	-	-	3 137	2 436
Sukowono	8 546	3 997	75	-	-	-	7 740	4
Jelbuk	518	592	19	8	-	-	1 795	601
Kaliwates	-	-	1	-	-	-	20	1 000
Sumbersari	6 458	2 261	14	127	17	-	504	236
Patrang	10 190	22 621	110	20	25	35	6 550	807
Kabupaten Jember	2 153 682	950 565	60 159	68 073	1 435	1 059	185 866	107 632

Sumber/Source: Dinas Tanaman Pangan , Hortikultura dan Perkebunan Kabupaten Jember/Departement of Crops, Horticulture and Plantation Service Regency of Jember

Tabel
Table 5.2.14

Produksi Buah-Buahan dan Sayuran Tahunan Menurut Jenis Tanaman (Kw.), 2017–2020
Production of Annual Fruits and Vegetables by Kind of Plant (Kw), 2017–2020

Jenis Tanaman Kind of Plants	2017	2018	2019	2020
(1)	(2)	(3)	(4)	(5)
Buah-buahan/Fruits :				
Alpukat/ Avocado	32 273	28 410	31 202	49 130
Belimbing/ Starfruit	31 575	27 833	34 625	29 545
Duku/Langsat/ Kokosan/Duku	28 183	25 054	18 508	17 895
Durian/ Durian	72 668	231 687	100 169	60 693
Jambo Jambu Biji/ Guava	26 933	45 417	37 154	43 374
Jambu Air/ Rose Aple	6 565	5 161	9 110	7 415
Jeruk Siam/ Tangerine/Orange	1 861 240	2 352 718	3 476 500	2 221 147
Jeruk Besar/ Pomelo	919	1 210	1 472	1 059
Mangga/ Mango	266 764	268 219	208 186	142 280
Manggis/ Mangosteen	31 611	59 973	34 317	22 843
Nangka/ Jackfruit	75 813	75 512	101 096	69 287
Nanas/ Pineapple*	231	269	845	2 725
Pepaya/ Pawpaw	735 366	721 869	2 155 682	950 565
Pisang/ Banana*	1 016 381	1 240 264	749 781	1 837 151
Rambutan/ Rambutan	264 273	229 390	185 866	107 632
Salak/ Zalacca*	15 686	18 538	60 159	68 073
Sawo/ Star Aple (Sapodilla)	4 824	3 975	4 526	5 298
Markisa/Marquisa	184	77	461	34
Sirsat/ Soursop	10 138	6 317	8 066	9 545
Sukun/ Breadfruit	10 715	10 544	5 953	7 908
Anggur/Grape	476	594	727	708
Kelengkeng/Longan	111	-	8	254
Buah Naga/Dragon Fruit	-	-	8 595	21 077
Sayuran/Vegetables :				
Melinjo/ Melinjo	2 835	2 986	3 720	5 272
Petai/ Twisted Clusterbean	15 956	14 026	13 533	8 172
Kabupaten Jember	4 511 720	5 370 043	7 241 666	5 668 005

Sumber/Source: Dinas Tanaman Pangan , Hortikultura dan Perkebunan Kabupaten Jember/Departement of Crops, Horticulture and Plantation Service Regency of Jember

Tabel 5.2.15 Luas Panen, Rata-rata Produksi, dan Total Produksi Sayuran Menurut Jenis Sayuran di Kabupaten Jember, 2020
Table 5.2.15 Harvested Area, Average Production and Total Production of Vegetables by Type in Jember Regency, 2020

Jenis Tanaman Kind of Plants	Luas Panen Area of Harvesting (Ha.)	Produktifitas Productivity (kw./Ha.)	Produksi Production (kw.)
(1)	(2)	(3)	(4)
Bawang Merah/ Red Onion	5	41,00	205
Kubis/ Cabbage	222	214,89	47 706
Kembang Kol/ Cauliflower	8	145,00	1 160
Petsai / sawi/ Mustard Green	236	44,65	10 538
Kacang Panjang/ Cowpea	569	93,40	53 146
Cabe Besar/ Chili	824	108,86	89 701
Cabe Rawit/ Little Chili	1 874	102,04	191 215
Jamur/Mushrooms	38 300	5,11	195 671
Tomat/ Tomatoe	175	137,98	24 146
Terung/ Eggplant	297	112,48	33 407
Buncis/ Stringbean	157	76,32	11 982
Ketimun/ Cucumber	173	105,97	18 332
Labu Siam/ Squash	-	-	-
Kangkung/ Kangkung	104	56,89	5 917
Bayam/ Spinach	89	23,58	2 099
Melon/ Melon	38	247,71	9 413
Semangka/ Watermelon	2 595	194,40	504 478
Kabupaten Jember	45 666	26,26	1 199 116

Sumber/Source: Dinas Tanaman Pangan , Hortikultura dan Perkebunan Kabupaten Jember/Departement of Crops, Horticulture and Plantation Service Regency of Jember

Tabel
Table 5.2.16

Luas Panen, Rata-rata Produksi, dan Total Produksi Bawang Merah Menurut Kecamatan di Kabupaten Jember, 2020
Harvested Area, Average Production and Total Production of shallot by Subdistrict in Jember Regency, 2020

Kecamatan Subdistrict	Luas Panen Area of Harvesting (Ha.)	Produktifitas Productivity (kw./Ha.)	Produksi Production (kw.)
(1)	(2)	(3)	(4)
Kencong	2	27,50	55
Gumukmas	-	-	-
Puger	-	-	-
Wuluhan	3	50,00	150
Ambulu	-	-	-
Tempurejo	-	-	-
Silo	-	-	-
Mayang	-	-	-
Mumbulsari	-	-	-
Jenggawah	-	-	-
Ajung	-	-	-
Rambipuji	-	-	-
Balung	-	-	-
Umbulsari	-	-	-
Semboro	-	-	-
Jombang	-	-	-
Sumberbaru	-	-	-
Tanggul	-	-	-
Bangsalsari	-	-	-
Panti	-	-	-
Sukorambi	-	-	-
Arjasa	-	-	-
Pakusari	-	-	-
Kalisat	-	-	-
Ledokombo	-	-	-
Sumberjambe	-	-	-
Sukowono	-	-	-
Jelbuk	-	-	-
Kaliwates	-	-	-
Sumbersari	-	-	-
Patrang	-	-	-
Kabupaten Jember	5	41,00	205

Sumber/Source: Dinas Tanaman Pangan , Hortikultura dan Perkebunan Kabupaten Jember/Departement of Crops, Horticulture and Plantation Service Regency of Jember

Tabel
Table 5.2.17

Luas Panen, Rata-rata Produksi, dan Total Produksi Kubis Menurut Kecamatan di Kabupaten Jember, 2020
Harvested Area, Average Production and Total Production of Cabbage by Subdistrict in Jember Regency, 2020

Kecamatan Subdistrict	Luas Panen Area of Harvesting (Ha.)	Produktifitas Productivity (kw./Ha.)	Produksi Production (kw.)
(1)	(2)	(3)	(4)
Kencong	-	-	-
Gumukmas	-	-	-
Puger	43	292,56	12 580
Wuluhan	36	212,39	7 646
Ambulu	119	219,00	26 061
Tempurejo	18	18,00	324
Silo	-	-	-
Mayang	-	-	-
Mumbulsari	-	-	-
Jenggawah	5	175,00	875
Ajung	-	-	-
Rambipuji	-	-	-
Balung	-	-	-
Umbulsari	-	-	-
Semoro	-	-	-
Jombang	-	-	-
Sumberbaru	-	-	-
Tanggul	-	-	-
Bangsalsari	-	-	-
Panti	1	220,00	220
Sukorambi	-	-	-
Arjasa	-	-	-
Pakusari	-	-	-
Kalisat	-	-	-
Ledokombo	-	-	-
Sumberjambe	-	-	-
Sukowono	-	-	-
Jelbuk	-	-	-
Kaliwates	-	-	-
Sumbersari	-	-	-
Patrang	-	-	-
Kabupaten Jember	222	214,89	47 706

Sumber/Source: Dinas Tanaman Pangan , Hortikultura dan Perkebunan Kabupaten Jember/Departement of Crops, Horticulture and Plantation Service Regency of Jember

Tabel
Table 5.2.18

Luas Panen, Rata-rata Produksi, dan Total Produksi Kembang Kol Menurut Kecamatan di Kabupaten Jember, 2020
Harvested Area, Average Production and Total Production of Cauliflower by Subdistrict in Jember Regency, 2020

Kecamatan Subdistrict	Luas Panen Area of Harvesting (Ha.)	Produktifitas Productivity (kw./Ha.)	Produksi Production (kw.)
(1)	(2)	(3)	(4)
Kencong	-	-	-
Gumukmas	-	-	-
Puger	-	-	-
Wuluhan	5	150	750
Ambulu	-	-	-
Tempurejo	-	-	-
Silo	-	-	-
Mayang	-	-	-
Mumbulsari	-	-	-
Jenggawah	-	-	-
Ajung	-	-	-
Rambipuji	-	-	-
Balung	-	-	-
Umbulsari	-	-	-
Semboro	-	-	-
Jombang	-	-	-
Sumberbaru	-	-	-
Tanggul	-	-	-
Bangsalsari	-	-	-
Panti	2	160	320
Sukorambi	-	-	-
Arjasa	-	-	-
Pakusari	-	-	-
Kalisat	-	-	-
Ledokombo	-	-	-
Sumberjambe	1	90	90
Sukowono	-	-	-
Jelbuk	-	-	-
Kaliwates	-	-	-
Sumbersari	-	-	-
Patrang	-	-	-
Kabupaten Jember	8	145	1 160

Sumber/Source: Dinas Tanaman Pangan , Hortikultura dan Perkebunan Kabupaten Jember/Departement of Crops, Horticulture and Plantation Service Regency of Jember

Tabel 5.2.19 Luas Panen, Rata-rata Produksi, dan Total Produksi Petsai/Sawi Menurut Kecamatan di Kabupaten Jember, 2020
Harvested Area, Average Production and Total Production of Chines Cabbage by Subdistrict in Jember Regency, 2020

Kecamatan Subdistrict	Luas Panen Area of Harvesting (Ha.)	Produktifitas Productivity (kw./Ha.)	Produksi Production (kw.)
(1)	(2)	(3)	(4)
Kencong	-	-	-
Gumukmas	-	-	-
Puger	-	-	-
Wuluhan	-	-	-
Ambulu	-	-	-
Tempurejo	-	-	-
Silo	-	-	-
Mayang	-	-	-
Mumbulsari	-	-	-
Jenggawah	-	-	-
Ajung	-	-	-
Rambipuji	-	-	-
Balung	20	62,00	1 240
Umbulsari	-	-	-
Sembo	-	-	-
Jombang	-	-	-
Sumberbaru	-	-	-
Tanggul	-	-	-
Bangsalsari	-	-	-
Panti	3	1 264,00	3 792
Sukorambi	180	20,69	3 725
Arjasa	-	-	-
Pakusari	-	-	-
Kalisat	-	-	-
Ledokombo	-	-	-
Sumberjambe	-	-	-
Sukowono	-	-	-
Jelbuk	-	-	-
Kaliwates	25	43,52	1 088
Sumbersari	-	-	-
Patrang	8	50,38	403
Kabupaten Jember	236	43,42	10 248

Sumber/Source: Dinas Tanaman Pangan , Hortikultura dan Perkebunan Kabupaten Jember/Departement of Crops, Horticulture and Plantation Service Regency of Jember

Tabel
Table 5.2.20

Luas Panen, Rata-rata Produksi, dan Total Produksi Kacang Panjang Menurut Kecamatan di Kabupaten Jember, 2020
Harvested Area, Average Production and Total Production of Yardlong Bean by Subdistrict in Jember Regency, 2020

Kecamatan Subdistrict	Luas Panen Area of Harvesting (Ha.)	Produktifitas Productivity (kw./Ha.)	Produksi Production (kw.)
(1)	(2)	(3)	(4)
Kencong	5	298,20	1 491
Gumukmas	14	85,29	1 194
Puger	7	89,00	623
Wuluhan	40	112,43	4 497
Ambulu	153	53,63	8 206
Tempurejo	35	113,09	3 958
Silo	-	-	-
Mayang	22	119,77	2 635
Mumbulsari	14	146,07	2 045
Jenggawah	11	136,36	1 500
Ajung	32	87,31	2 794
Rambipuji	7	89,71	628
Balung	-	-	-
Umbulsari	123	103,82	12 770
Sembo	44	118,57	5 217
Jombang	21	153,14	3 216
Sumberbaru	-	-	-
Tanggul	28	62,54	1 751
Bangsalsari	5	33,00	165
Panti	2	79,00	158
Sukorambi	-	-	-
Arjasa	-	-	-
Pakusari	-	-	-
Kalisat	2	11,00	22
Ledokombo	-	-	-
Sumberjambe	-	-	-
Sukowono	-	-	-
Jelbuk	-	-	-
Kaliwates	-	-	-
Sumbersari	4	69,00	276
Patrang	-	-	-
Kabupaten Jember	569	93,40	53 146

Sumber/Source: Dinas Tanaman Pangan , Hortikultura dan Perkebunan Kabupaten Jember/Departement of Crops, Horticulture and Plantation Service Regency of Jember

Tabel
Table 5.2.21

Luas Panen, Rata-rata Produksi, dan Total Produksi Cabe Besar Menurut Kecamatan di Kabupaten Jember, 2020
Harvested Area, Average Production and Total Production of Great Chili by Subdistrict in Jember Regency, 2020

Kecamatan Subdistrict	Luas Panen Area of Harvesting (Ha.)	Produktifitas Productivity (kw./Ha.)	Produksi Production (kw.)
(1)	(2)	(3)	(4)
Kencong	-	-	-
Gumukmas	-	-	-
Puger	56	63,45	3 553
Wuluhan	283	116,71	33 029
Ambulu	333	94,46	31 455
Tempurejo	25	142,76	3 569
Silo	3	281,00	843
Mayang	14	83,21	1 165
Mumbulsari	1	45,00	45
Jenggawah	19	117,89	2 240
Ajung	34	110,15	3 745
Rambipuji	4	170,75	683
Balung	5	98,80	494
Umbulsari	1	717,00	717
Semoro	-	-	-
Jombang	40	187,80	7 512
Sumberbaru	-	-	-
Tanggul	-	-	-
Bangsalsari	-	-	-
Panti	-	-	-
Sukorambi	-	-	-
Arjasa	-	-	-
Pakusari	-	-	-
Kalisat	-	-	-
Ledokombo	-	-	-
Sumberjambe	1	70,00	70
Sukowono	-	-	-
Jelbuk	-	-	-
Kaliwates	-	-	-
Sumbersari	1	40,00	40
Patrang	4	100,75	403
Kabupaten Jember	824	108,69	89 563

Sumber/Source: Dinas Tanaman Pangan , Hortikultura dan Perkebunan Kabupaten Jember/Departement of Crops, Horticulture and Plantation Service Regency of Jember

Tabel
Table 5.2.22

**Luas Panen, Rata-rata Produksi, dan Total Produksi Cabe Rawit
Menurut Kecamatan di Kabupaten Jember, 2020**
*Harvested Area, Average Production and Total Production of Chili
by Subdistrict in Jember Regency, 2020*

Kecamatan Subdistrict	Luas Panen Area of Harvesting (Ha.)	Produktifitas Productivity (kw./Ha.)	Produksi Production (kw.)
(1)	(2)	(3)	(4)
Kencong	10	204,30	2 043
Gumukmas	118	211,10	24 910
Puger	66	80,35	5 303
Wuluhan	105	107,56	11 294
Ambulu	118	58,44	6 896
Tempurejo	20	150,90	3 018
Silo	61	98,98	6 038
Mayang	47	90,96	4 275
Mumbulsari	20	148,65	2 973
Jenggawah	11	110,91	1 220
Ajung	27	83,89	2 265
Rambipuji	4	181,25	725
Balung	41	171,76	7 042
Umbulsari	6	212,00	1 272
Semboro	11	129,09	1 420
Jombang	22	127,45	2 804
Sumberbaru	-	-	-
Tanggul	1	25,00	25
Bangsalsari	-	-	-
Panti	3	45,33	136
Sukorambi	4	39,00	156
Arjasa	28	86,39	2 419
Pakusari	15	125,93	1 889
Kalisat	719	75,53	54 304
Ledokombo	23	94,83	2 181
Sumberjambe	40	64,30	2 572
Sukowono	27	68,11	1 839
Jelbuk	318	124,84	39 699
Kaliwates	-	-	-
Sumbersari	2	235,00	470
Patrang	7	289,57	2 027
Kabupaten Jember	1 874	102,04	191 215

Sumber/Source: Dinas Tanaman Pangan , Hortikultura dan Perkebunan Kabupaten Jember/Departement of Crops, Horticulture and Plantation Service Regency of Jember

Tabel
Table 5.2.23

Luas Panen, Rata-rata Produksi, dan Total Produksi Jamur Menurut Kecamatan di Kabupaten Jember, 2020
Harvested Area, Average Production and Total Production of Mushrooms by Subdistrict in Jember Regency, 2020

Kecamatan Subdistrict	Luas Panen Area of Harvesting (Ha.)	Produktifitas Productivity (kw./Ha.)	Produksi Production (kw.)
(1)	(2)	(3)	(4)
Kencong	-	-	-
Gumukmas	-	-	-
Puger	-	-	-
Wuluhan	107	63,48	6 792
Ambulu	-	-	-
Tempurejo	-	-	-
Silo	1 940	1,69	3 282
Mayang	-	-	-
Mumbulsari	-	-	-
Jenggawah	-	-	-
Ajung	18 840	4,16	78 287
Rambipuji	13 600	7,13	96 905
Balung	-	-	-
Umbulsari	-	-	-
Semboro	-	-	-
Jombang	-	-	-
Sumberbaru	-	-	-
Tanggul	-	-	-
Bangsalsari	-	-	-
Panti	3 720	1,30	4 847
Sukorambi	-	-	-
Arjasa	-	-	-
Pakusari	-	-	-
Kalisat	-	-	-
Ledokombo	-	-	-
Sumberjambe	-	-	-
Sukowono	-	-	-
Jelbuk	-	-	-
Kaliwates	-	-	-
Sumbersari	-	-	-
Patrang	93	59,76	5 558
Kabupaten Jember	38 300	5,11	195 671

Sumber/Source: Dinas Tanaman Pangan , Hortikultura dan Perkebunan Kabupaten Jember/Departement of Crops, Horticulture and Plantation Service Regency of Jember

Tabel
Table 5.2.24

Luas Panen, Rata-rata Produksi, dan Total Produksi Tomat Menurut Kecamatan di Kabupaten Jember, 2020
Harvested Area, Average Production and Total Production of Tomato by Subdistrict in Jember Regency, 2020

Kecamatan Subdistrict	Luas Panen Area of Harvesting (Ha.)	Produktifitas Productivity (kw./Ha.)	Produksi Production (kw.)
(1)	(2)	(3)	(4)
Kencong	5	207,80	1 039
Gumukmas	7	184,00	1 288
Puger	-	-	-
Wuluhan	3	110,33	331
Ambulu	20	56,30	1 126
Tempurejo	-	-	-
Silo	3	420,00	1 260
Mayang	12	229,50	2 754
Mumbulsari	8	159,25	1 274
Jenggawah	1	130,00	130
Ajung	28	99,29	2 780
Rambipuji	1	511,00	511
Balung	1	479,00	479
Umbulsari	9	200,00	1 800
Semboro	7	114,71	803
Jombang	35	162,37	5 683
Sumberbaru	-	-	-
Tanggul	-	-	-
Bangsalsari	-	-	-
Panti	1	112,00	112
Sukorambi	-	-	-
Arjasa	-	-	-
Pakusari	-	-	-
Kalisat	6	20,00	120
Ledokombo	4	165,00	660
Sumberjambe	16	88,00	1 408
Sukowono	4	91,25	365
Jelbuk	-	-	-
Kaliwates	-	-	-
Sumbersari	3	53,00	159
Patrang	1	64,00	64
Kabupaten Jember	175	137,98	24 146

Sumber/Source: Dinas Tanaman Pangan , Hortikultura dan Perkebunan Kabupaten Jember/Departement of Crops, Horticulture and Plantation Service Regency of Jember

Tabel
Table 5.2.25

Luas Panen, Rata-rata Produksi, dan Total Produksi Terung Menurut Kecamatan di Kabupaten Jember, 2020
Harvested Area, Average Production and Total Production of Eggplant by Subdistrict in Jember Regency, 2020

Kecamatan Subdistrict	Luas Panen Area of Harvesting (Ha.)	Produktifitas Productivity (kw./Ha.)	Produksi Production (kw.)
(1)	(2)	(3)	(4)
Kencong	2	107,00	214
Gumukmas	9	127,00	1 143
Puger	-	-	-
Wuluhan	1	81,00	81
Ambulu	124	103,15	12 791
Tempurejo	2	135,00	270
Silo	-	-	-
Mayang	41	93,63	3 839
Mumbulsari	17	192,65	3 275
Jenggawah	3	263,33	790
Ajung	39	59,23	2 310
Rambipuji	2	267,50	535
Balung	-	-	-
Umbulsari	7	145,14	1 016
Sembo	5	272,60	1 363
Jombang	22	174,45	3 838
Sumberbaru	-	-	-
Tanggul	-	-	-
Bangsalsari	-	-	-
Panti	2	52,00	104
Sukorambi	-	-	-
Arjasa	-	-	-
Pakusari	-	-	-
Kalisat	4	32,75	131
Ledokombo	7	108,57	760
Sumberjambe	2	115,00	230
Sukowono	1	85,00	85
Jelbuk	-	-	-
Kaliwates	-	-	-
Sumbersari	5	86,40	432
Patrang	2	100,00	200
Kabupaten Jember	297	112,48	33 407

Sumber/Source: Dinas Tanaman Pangan , Hortikultura dan Perkebunan Kabupaten Jember/Departement of Crops, Horticulture and Plantation Service Regency of Jember

Tabel
Table 5.2.26

Luas Panen, Rata-rata Produksi, dan Total Produksi Buncis Menurut Kecamatan di Kabupaten Jember, 2020
Harvested Area, Average Production and Total Production of Green Bean by Subdistrict in Jember Regency, 2020

Kecamatan Subdistrict	Luas Panen Area of Harvesting (Ha.)	Produktifitas Productivity (kw./Ha.)	Produksi Production (kw.)
(1)	(2)	(3)	(4)
Kencong	-	-	-
Gumukmas	-	-	-
Puger	-	-	-
Wuluhan	15	120,00	1 800
Ambulu	108	54,59	5 896
Tempurejo	-	-	-
Silo	-	-	-
Mayang	-	-	-
Mumbulsari	-	-	-
Jenggawah	-	-	-
Ajung	-	-	-
Rambipuji	-	-	-
Balung	-	-	-
Umbulsari	26	127,31	3 310
Sembo	1	180,00	180
Jombang	3	93,33	280
Sumberbaru	-	-	-
Tanggul	-	-	-
Bangsalsari	-	-	-
Panti	2	98,00	196
Sukorambi	2	160,00	320
Arjasa	-	-	-
Pakusari	-	-	-
Kalisat	-	-	-
Ledokombo	-	-	-
Sumberjambe	-	-	-
Sukowono	-	-	-
Jelbuk	-	-	-
Kaliwates	-	-	-
Sumbersari	-	-	-
Patrang	-	-	-
Kabupaten Jember	157	76,32	11 982

Sumber/Source: Dinas Tanaman Pangan , Hortikultura dan Perkebunan Kabupaten Jember/Departement of Crops, Horticulture and Plantation Service Regency of Jember

Tabel
Table 5.2.27

Luas Panen, Rata-rata Produksi, dan Total Produksi Ketimun Menurut Kecamatan di Kabupaten Jember, 2020
Harvested Area, Average Production and Total Production of Cucumber by Subdistrict in Jember Regency, 2020

Kecamatan Subdistrict	Luas Panen Area of Harvesting (Ha.)	Produktifitas Productivity (kw./Ha.)	Produksi Production (kw.)
(1)	(2)	(3)	(4)
Kencong	9	130,00	1 170
Gumukmas	9	161,89	1 457
Puger	-	-	-
Wuluhan	7	155,00	1 085
Ambulu	17	57,65	980
Tempurejo	-	-	-
Silo	-	-	-
Mayang	20	107,05	2 141
Mumbulsari	8	154,50	1 236
Jenggawah	6	178,33	1 070
Ajung	30	109,83	3 295
Rambipuji	1	204,00	204
Balung	-	-	-
Umbulsari	10	131,50	1 315
Sembo	10	105,30	1 053
Jombang	26	69,27	1 801
Sumberbaru	-	-	-
Tanggul	16	61,25	980
Bangsalsari	-	-	-
Panti	-	-	-
Sukorambi	-	-	-
Arjasa	-	-	-
Pakusari	-	-	-
Kalisat	-	-	-
Ledokombo	2	60,00	120
Sumberjambe	-	-	-
Sukowono	-	-	-
Jelbuk	-	-	-
Kaliwates	-	-	-
Sumbersari	-	-	-
Patrang	2	212,50	425
Kabupaten Jember	173	105,97	18 332

Sumber/Source: Dinas Tanaman Pangan , Hortikultura dan Perkebunan Kabupaten Jember/Departement of Crops, Horticulture and Plantation Service Regency of Jember

Tabel
Table 5.2.28

Luas Panen, Rata-rata Produksi, dan Total Produksi Labu Siam Menurut Kecamatan di Kabupaten Jember, 2020
Harvested Area, Average Production and Total Production of Squash by Subdistrict in Jember Regency, 2020

Kecamatan Subdistrict	Luas Panen Area of Harvesting (Ha.)	Produktifitas Productivity (kw./Ha.)	Produksi Production (kw.)
(1)	(2)	(3)	(4)
Kencong	-	-	-
Gumukmas	-	-	-
Puger	-	-	-
Wuluhan	-	-	-
Ambulu	-	-	-
Tempurejo	-	-	-
Silo	-	-	-
Mayang	-	-	-
Mumbulsari	-	-	-
Jenggawah	-	-	-
Ajung	-	-	-
Rambipuji	-	-	-
Balung	-	-	-
Umbulsari	-	-	-
Semboro	-	-	-
Jombang	-	-	-
Sumberbaru	-	-	-
Tanggul	-	-	-
Bangsalsari	-	-	-
Panti	-	-	-
Sukorambi	-	-	-
Arjasa	-	-	-
Pakusari	-	-	-
Kalisat	-	-	-
Ledokombo	-	-	-
Sumberjambe	-	-	-
Sukowono	-	-	-
Jelbuk	-	-	-
Kaliwates	-	-	-
Sumbersari	-	-	-
Patrang	-	-	-
Kabupaten Jember	-	-	-

Sumber/Source: Dinas Tanaman Pangan, Hortikultura dan Perkebunan Kabupaten Jember/Departement of Crops, Horticulture and Plantation Service Regency of Jember

Tabel 5.2.29
Table

Luas Panen, Rata-rata Produksi, dan Total Produksi Kangkung Menurut Kecamatan di Kabupaten Jember, 2020
Harvested Area, Average Production and Total Production of Kangkung by Subdistrict in Jember Regency, 2020

Kecamatan Subdistrict	Luas Panen Area of Harvesting (Ha.)	Produktifitas Productivity (kw./Ha.)	Produksi Production (kw.)
(1)	(2)	(3)	(4)
Kencong	-	-	-
Gumukmas	-	-	-
Puger	-	-	-
Wuluhan	-	-	-
Ambulu	-	-	-
Tempurejo	-	-	-
Silo	-	-	-
Mayang	-	-	-
Mumbulsari	-	-	-
Jenggawah	-	-	-
Ajung	-	-	-
Rambipuji	-	-	-
Balung	7	114,86	804
Umbulsari	-	-	-
Sembo	15	55,93	839
Jombang	-	-	-
Sumberbaru	-	-	-
Tanggul	-	-	-
Bangsalsari	-	-	-
Panti	-	-	-
Sukorambi	60	35,87	2 152
Arjasa	-	-	-
Pakusari	-	-	-
Kalisat	-	-	-
Ledokombo	-	-	-
Sumberjambe	-	-	-
Sukowono	-	-	-
Jelbuk	-	-	-
Kaliwates	13	140,15	1 822
Sumbersari	-	-	-
Patrang	9	33,33	300
Kabupaten Jember	104	56,89	5 917

Sumber/Source: Dinas Tanaman Pangan , Hortikultura dan Perkebunan Kabupaten Jember/Departement of Crops, Horticulture and Plantation Service Regency of Jember

Tabel 5.2.30
Table

Luas Panen, Rata-rata Produksi, dan Total Produksi Bayam Menurut Kecamatan di Kabupaten Jember, 2020
Harvested Area, Average Production and Total Production of Spinach by Subdistrict in Jember Regency, 2020

Kecamatan Subdistrict	Luas Panen Area of Harvesting (Ha.)	Produktifitas Productivity (kw./Ha.)	Produksi Production (kw.)
(1)	(2)	(3)	(4)
Kencong	-	-	-
Gumukmas	-	-	-
Puger	-	-	-
Wuluhan	-	-	-
Ambulu	-	-	-
Tempurejo	-	-	-
Silo	-	-	-
Mayang	-	-	-
Mumbulsari	-	-	-
Jenggawah	-	-	-
Ajung	-	-	-
Rambipuji	-	-	-
Balung	-	-	-
Umbulsari	-	-	-
Semoro	7	61,71	432
Jombang	-	-	-
Sumberbaru	-	-	-
Tanggul	-	-	-
Bangsalsari	-	-	-
Panti	1	165,00	165
Sukorambi	48	14,83	712
Arjasa	-	-	-
Pakusari	-	-	-
Kalisat	-	-	-
Ledokombo	-	-	-
Sumberjambe	-	-	-
Sukowono	-	-	-
Jelbuk	-	-	-
Kaliwates	24	19,38	465
Sumbersari	-	-	-
Patrang	9	36,11	325
Kabupaten Jember	89	23,58	2 099

Sumber/Source: Dinas Tanaman Pangan , Hortikultura dan Perkebunan Kabupaten Jember/Departement of Crops, Horticulture and Plantation Service Regency of Jember

Tabel 5.2.31
Table

Luas Panen, Rata-rata Produksi, dan Total Produksi Melon Menurut Kecamatan di Kabupaten Jember, 2020
Harvested Area, Average Production and Total Production of Melon by Subdistrict in Jember Regency, 2020

Kecamatan Subdistrict	Luas Panen Area of Harvesting (Ha.)	Produktifitas Productivity (kw./Ha.)	Produksi Production (kw.)
(1)	(2)	(3)	(4)
Kencong	-	-	-
Gumukmas	-	-	-
Puger	4	200,00	800
Wuluhan	-	-	-
Ambulu	17	224,18	3 811
Tempurejo	-	-	-
Silo	-	-	-
Mayang	-	-	-
Mumbulsari	-	-	-
Jenggawah	3	200,00	600
Ajung	-	-	-
Rambipuji	-	-	-
Balung	3	330,00	990
Umbulsari	-	-	-
Semboro	-	-	-
Jombang	2	90,00	180
Sumberbaru	-	-	-
Tanggul	-	-	-
Bangsalsari	-	-	-
Panti	-	-	-
Sukorambi	-	-	-
Arjasa	-	-	-
Pakusari	-	-	-
Kalisat	-	-	-
Ledokombo	-	-	-
Sumberjambe	-	-	-
Sukowono	-	-	-
Jelbuk	-	-	-
Kaliwates	-	-	-
Sumbersari	-	-	-
Patrang	9	336,89	3 032
Kabupaten Jember	38	247,71	9 413

Sumber/Source: Dinas Tanaman Pangan , Hortikultura dan Perkebunan Kabupaten Jember/Departement of Crops, Horticulture and Plantation Service Regency of Jember

Tabel 5.2.32
Table

Luas Panen, Rata-rata Produksi, dan Total Produksi Semangka Menurut Kecamatan di Kabupaten Jember, 2020
Harvested Area, Average Production and Total Production of Watermelon by Subdistrict in Jember Regency, 2020

Kecamatan Subdistrict	Luas Panen Area of Harvesting (Ha.)	Produktifitas Productivity (kw./Ha.)	Produksi Production (kw.)
(1)	(2)	(3)	(4)
Kencong	20	191,30	3 826
Gumukmas	875	255,99	223 990
Puger	1 436	137,61	197 615
Wuluhan	6	249,67	1 498
Ambulu	8	247,50	1 980
Tempurejo	-	-	-
Silo	-	-	-
Mayang	20	280,10	5 602
Mumbulsari	-	-	-
Jenggawah	35	364,00	12 740
Ajung	-	-	-
Rambipuji	-	-	-
Balung	56	305,91	17 131
Umbulsari	33	235,45	7 770
Semboro	-	-	-
Jombang	-	-	-
Sumberbaru	-	-	-
Tanggul	-	-	-
Bangsalsari	58	340,00	19 720
Panti	1	1 870,00	1 870
Sukorambi	-	-	-
Arjasa	8	208,63	1 669
Pakusari	-	-	-
Kalisat	19	241,47	4 588
Ledokombo	4	266,25	1 065
Sumberjambe	9	201,56	1 814
Sukowono	5	210,00	1 050
Jelbuk	-	-	-
Kaliwates	-	-	-
Sumbersari	-	-	-
Patrang	2	275,00	550
Kabupaten Jember	2 595	194,40	504 478

Sumber/Source: Dinas Tanaman Pangan , Hortikultura dan Perkebunan Kabupaten Jember/Departement of Crops, Horticulture and Plantation Service Regency of Jember

Tabel 5.2.33 Luas Panen, Rata-rata Produksi, dan Total Produksi Tanaman Biofarmaka Menurut Jenis Tanaman di Kabupaten Jember, 2020
Harvested Area, Average Production and Total Production of Medicinal Plants by Type Plants in Jember Regency, 2020

Jenis Tanaman <i>Kind of Plants</i>	Luas Panen <i>Area of Harvesting</i> (m ²)	Produktifitas <i>Productivity</i> (kg/m ²)	Produksi <i>Production</i> (kg)
(1)	(2)	(3)	(4)
Jahe/ Ginger	267 448	2,90	776 377
Laos/Lengkuas/ Galanga	263 301	1,50	395 611
Kencur/ East Indan Galangol	54 408	0,40	21 624
Kunyit/ Turmeric	82 214	3,97	326 035
Lempuyang/ Zingiber Aromaticum	21 332	3,87	82 525
Temu Lawak/ Java Turmeric	54 139	3,15	170 423
Temu Ireng/ Black Turmeric	34 657	3,53	122 275
Temu Kunci/ Chines keys	40 562	3,34	135 678
Dlingo/Dringo/ Dlingo/ DringoSweet Root/Calamus	34 233	0,19	6 426
Kapulaga./ Java Cardamom	30 733	0,23	6 921
Mengkudu/Pace/ Indian Mulberry	34 846	7,37	256 710
Mahkota Dewa*	3 489	3,28	11 461
Keji Beling/ Verbenaceae	2 028	1,40	2 840
Sambiloto/ King of Bitter	1 389	2,26	3 140
Lidah Buaya/Aloe Vera	1 127	6,05	6 814
Kabupaten Jember	925 906	2,51	2 324 860

Sumber/Source: Dinas Tanaman Pangan , Hortikultura dan Perkebunan Kabupaten Jember/Departement of Crops, Horticulture and Plantation Service Regency of Jember

Tabel
Table 5.2.34

Luas Panen, Rata-rata Produksi, dan Total Produksi Jahe Menurut Kecamatan di Kabupaten Jember, 2020
Harvested Area, Average Production and Total Production of Ginger by Subdistrict in Jember Regency, 2020

Kecamatan Subdistrict	Luas Panen Area of Harvesting (m ²)	Produktifitas Productivity (kg/m ²)	Produksi Production (kg)
(1)	(2)	(3)	(4)
Kencong	829	3,73	3 096
Gumukmas	162	2,69	436
Puger	30	3,00	90
Wuluhan	2 833	1,24	3 522
Ambulu	2 633	2,34	6 163
Tempurejo	4 725	0,25	1 183
Silo	133 400	1,76	234 383
Mayang	32 000	3,25	104 000
Mumbulsari	-	-	-
Jenggawah	707	1,39	985
Ajung	154	3,46	533
Rambipuji	7	2,00	14
Balung	191	1,70	325
Umbulsari	-	-	-
Semoro	2 277	2,03	4 631
Jombang	1 650	4,62	7 620
Sumberbaru	18 500	1,16	21 500
Tanggul	-	-	-
Bangsalsari	2 000	2,00	4 000
Panti	13 000	2,46	32 000
Sukorambi	-	-	-
Arjasa	-	-	-
Pakusari	-	-	-
Kalisat	-	-	-
Ledokombo	50 000	6,98	349 000
Sumberjambe	-	-	-
Sukowono	-	-	-
Jelbuk	250	0,40	100
Kaliwates	-	-	-
Sumbersari	95	10,19	968
Patrang	2 005	0,91	1 828
Kabupaten Jember	267 448	2,90	776 377

Sumber/Source: Dinas Tanaman Pangan, Hortikultura dan Perkebunan Kabupaten Jember/Departement of Crops, Horticulture and Plantation Service Regency of Jember

Tabel
Table 5.2.35

Luas Panen, Rata-rata Produksi, dan Total Produksi Lengkuas/Laos Menurut Kecamatan di Kabupaten Jember, 2020
Harvested Area, Average Production and Total Production of Galanga by Subdistrict in Jember Regency, 2020

Kecamatan Subdistrict	Luas Panen Area of Harvesting (m ²)	Produktifitas Productivity (kg/m ²)	Produksi Production (kg)
(1)	(2)	(3)	(4)
Kencong	1 400	1,00	1 400
Gumukmas	159	1,83	291
Puger	-	-	-
Wuluhan	1 487	2,06	3 056
Ambulu	173 404	1,09	188 763
Tempurejo	-	-	-
Silo	-	-	-
Mayang	59 000	1,32	78 000
Mumbulsari	-	-	-
Jenggawah	-	-	-
Ajung	280	1,62	453
Rambipuji	14	1,00	14
Balung	-	-	-
Umbulsari	-	-	-
Semboro	738	6,26	4 619
Jombang	2 925	1,51	4 425
Sumberbaru	2 000	4,40	8 800
Tanggul	80	4,44	355
Bangsalsari	-	-	-
Panti	-	-	-
Sukorambi	-	-	-
Arjasa	-	-	-
Pakusari	-	-	-
Kalisat	-	-	-
Ledokombo	21 750	1,63	35 450
Sumberjambe	-	-	-
Sukowono	-	-	-
Jelbuk	-	-	-
Kaliwates	-	-	-
Sumbersari	64	15,63	1 000
Patrang	-	-	-
Kabupaten Jember	263 301	1,24	326 626

Sumber/Source: Dinas Tanaman Pangan , Hortikultura dan Perkebunan Kabupaten Jember/Departement of Crops, Horticulture and Plantation Service Regency of Jember

Tabel 5.2.36
Table

Luas Panen, Rata-rata Produksi, dan Total Produksi Kencur Menurut Kecamatan di Kabupaten Jember, 2020
Harvested Area, Average Production and Total Production of East Indian Galangal by Subdistrict in Jember Regency, 2020

Kecamatan Subdistrict	Luas Panen Area of Harvesting (m ²)	Produktifitas Productivity (kg/m ²)	Produksi Production (kg)
(1)	(2)	(3)	(4)
Kencong	-	-	-
Gumukmas	61	0,33	20
Puger	-	-	-
Wuluhan	1 985	0,62	1 223
Ambulu	-	-	-
Tempurejo	-	-	-
Silo	747	4,74	3 539
Mayang	2 000	0,50	1 000
Mumbulsari	-	-	-
Jenggawah	256	0,27	69
Ajung	70	0,43	30
Rambipuji	-	-	-
Balung	-	-	-
Umbulsari	-	-	-
Semoro	2 605	0,71	1 840
Jombang	850	0,24	200
Sumberbaru	15 000	0,61	9 200
Tanggul	-	-	-
Bangsalsari	1 500	1,17	1 750
Panti	-	-	-
Sukorambi	-	-	-
Arjasa	-	-	-
Pakusari	-	-	-
Kalisat	-	-	-
Ledokombo	10 000	0,28	2 750
Sumberjambe	-	-	-
Sukowono	-	-	-
Jelbuk	-	-	-
Kaliwates	-	-	-
Sumbersari	-	-	-
Patrang	3	1,00	3
Kabupaten Jember	35 077	0,62	21 624

Sumber/Source: Dinas Tanaman Pangan , Hortikultura dan Perkebunan Kabupaten Jember/Departement of Crops, Horticulture and Plantation Service Regency of Jember

Tabel
Table 5.2.37

Luas Panen, Rata-rata Produksi, dan Total Produksi Kunyit Menurut Kecamatan di Kabupaten Jember, 2020
Harvested Area, Average Production and Total Production of Turmeric by Subdistrict in Jember Regency, 2020

Kecamatan Subdistrict	Luas Panen Area of Harvesting (m ²)	Produktifitas Productivity (kg/m ²)	Produksi Production (kg)
(1)	(2)	(3)	(4)
Kencong	1 461	3,67	5 359
Gumukmas	58	2,45	142
Puger	24	3,58	86
Wuluhan	4 574	4,75	21 712
Ambulu	5 695	2,50	14 223
Tempurejo	7 200	0,25	1 789
Silo	657	6,11	4 015
Mayang	21 000	6,00	126 000
Mumbulsari	-	-	-
Jenggawah	237	2,92	693
Ajung	87	6,24	543
Rambipuji	3	2,00	6
Balung	245	1,80	441
Umbulsari	-	-	-
Semoro	2 625	3,33	8 737
Jombang	1 825	1,07	1 960
Sumberbaru	3 000	0,83	2 500
Tanggul	75	2,33	175
Bangsalsari	-	-	-
Panti	18 000	4,06	73 000
Sukorambi	-	-	-
Arjasa	-	-	-
Pakusari	-	-	-
Kalisat	-	-	-
Ledokombo	15 000	4,21	63 100
Sumberjambe	-	-	-
Sukowono	200	1,50	300
Jelbuk	200	1,25	250
Kaliwates	-	-	-
Sumbersari	43	22,81	981
Patrang	5	4,60	23
Kabupaten Jember	82 214	3,97	326 035

Sumber/Source: Dinas Tanaman Pangan , Hortikultura dan Perkebunan Kabupaten Jember/Departement of Crops, Horticulture and Plantation Service Regency of Jember

Tabel
Table 5.2.38

Luas Panen, Rata-rata Produksi, dan Total Produksi Lempuyang Menurut Kecamatan di Kabupaten Jember, 2020
Harvested Area, Average Production and Total Production of Zingiber Aromaticum by Subdistrict in Jember Regency, 2020

Kecamatan Subdistrict	Luas Panen Area of Harvesting (m ²)	Produktifitas Productivity (kg/m ²)	Produksi Production (kg)
(1)	(2)	(3)	(4)
Kencong	1 090	4,02	4 381
Gumukmas	-	-	-
Puger	-	-	-
Wuluhan	1 119	1,87	2 096
Ambulu	356	59,75	21 270
Temporejo	-	-	-
Silo	504	4,49	2 261
Mayang	1 500	2,30	3 450
Mumbulsari	-	-	-
Jenggawah	183	20,00	3 660
Ajung	-	-	-
Rambipuji	-	-	-
Balung	97	1,15	112
Umbulsari	-	-	-
Sembo	55	1,00	55
Jombang	1 350	1,05	1 420
Sumberbaru	-	-	-
Tanggul	50	2,50	125
Bangsalsari	-	-	-
Panti	-	-	-
Sukorambi	-	-	-
Arjasa	-	-	-
Pakusari	-	-	-
Kalisat	-	-	-
Ledokombo	15 000	2,90	43 450
Sumberjambe	-	-	-
Sukowono	-	-	-
Jelbuk	-	-	-
Kaliwates	-	-	-
Sumbersari	17	13,12	223
Patrang	11	2,00	22
Kabupaten Jember	21 332	3,87	82 525

Sumber/Source: Dinas Tanaman Pangan , Hortikultura dan Perkebunan Kabupaten Jember/Departement of Crops, Horticulture and Plantation Service Regency of Jember

Tabel
Table 5.2.39

**Luas Panen, Rata-rata Produksi, dan Total Produksi Temu Lawak
Menurut Kecamatan di Kabupaten Jember, 2020**
**Harvested Area, Average Production and Total Production of Java
Turmeric by Subdistrict in Jember Regency, 2020**

Kecamatan Subdistrict	Luas Panen Area of Harvesting (m ²)	Produktifitas Productivity (kg/m ²)	Produksi Production (kg)
(1)	(2)	(3)	(4)
Kencong	1 110	3,83	4 252
Gumukmas	74	2,72	201
Puger	-	-	-
Wuluhan	2 049	1,48	3 040
Ambulu	11 118	2,24	24 912
Tempurejo	3 220	0,25	805
Silo	729	4,85	3 533
Mayang	7 000	4,56	31 900
Mumbulsari	-	-	-
Jenggawah	854	2,02	1 725
Ajung	94	7,46	701
Rambipuji	-	-	-
Balung	162	1,30	211
Umbulsari	-	-	-
Semboro	1 325	2,07	2 742
Jombang	1 250	1,54	1 930
Sumberbaru	-	-	-
Tanggul	75	2,67	200
Bangsalsari	2 000	2,00	4 000
Panti	13 000	3,54	46 000
Sukorambi	-	-	-
Arjasa	-	-	-
Pakusari	-	-	-
Kalisat	-	-	-
Ledokombo	10 000	4,40	44 000
Sumberjambe	-	-	-
Sukowono	-	-	-
Jelbuk	-	-	-
Kaliwates	-	-	-
Sumbersari	27	6,00	162
Patrang	52	2,10	109
Kabupaten Jember	54 139	3,15	170 423

Sumber/Source: Dinas Tanaman Pangan , Hortikultura dan Perkebunan Kabupaten Jember/Departement of Crops, Horticulture and Plantation Service Regency of Jember

Tabel
Table 5.2.40

Luas Panen, Rata-rata Produksi, dan Total Produksi Temu Ireng Menurut Kecamatan di Kabupaten Jember, 2020
Harvested Area, Average Production and Total Production of Black Turmeric by Subdistrict in Jember Regency, 2020

Kecamatan Subdistrict	Luas Panen Area of Harvesting (m ²)	Produktifitas Productivity (kg/m ²)	Produksi Production (kg)
(1)	(2)	(3)	(4)
Kencong	343	4,29	1 472
Gumukmas	84	1,56	131
Puger	-	-	-
Wuluhan	1 106	1,22	1 345
Ambulu	2 446	6,81	16 656
Tempurejo	840	0,25	210
Silo	531	4,98	2 645
Mayang	4 000	4,50	18 000
Mumbulsari	-	-	-
Jenggawah	202	1,41	284
Ajung	78	5,22	407
Rambipuji	-	-	-
Balung	143	1,20	172
Umbulsari	-	-	-
Semboro	1 610	1,93	3 111
Jombang	1 258	0,89	1 124
Sumberbaru	-	-	-
Tanggul	-	-	-
Bangsalsari	1 000	2,50	2 500
Panti	11 000	2,18	24 000
Sukorambi	-	-	-
Arjasa	-	-	-
Pakusari	-	-	-
Kalisat	-	-	-
Ledokombo	10 000	5,02	50 150
Sumberjambe	-	-	-
Sukowono	-	-	-
Jelbuk	-	-	-
Kaliwates	-	-	-
Sumbersari	16	4,25	68
Patrang	-	-	-
Kabupaten Jember	34 657	3,53	122 275

Sumber/Source: Dinas Tanaman Pangan , Hortikultura dan Perkebunan Kabupaten Jember/Departement of Crops, Horticulture and Plantation Service Regency of Jember

Tabel 5.2.41
Table

Luas Panen, Rata-rata Produksi, dan Total Produksi Temu Kunci Menurut Kecamatan di Kabupaten Jember, 2020
Harvested Area, Average Production and Total Production of Chinese Keys by Subdistrict in Jember Regency, 2020

Kecamatan Subdistrict	Luas Panen Area of Harvesting (m ²)	Produktifitas Productivity (kg/m ²)	Produksi Production (kg)
(1)	(2)	(3)	(4)
Kencong	-	-	-
Gumukmas	-	-	-
Puger	-	-	-
Wuluhan	-	-	-
Ambulu	1 276	4,15	5 299
Tempurejo	800	0,25	200
Silo	558	4,93	2 750
Mayang	22 000	4,14	91 000
Mumbulsari	-	-	-
Jenggawah	192	63,68	12 226
Ajung	-	-	-
Rambipuji	-	-	-
Balung	182	2,50	455
Umbulsari	-	-	-
Semoro	1 935	1,69	3 263
Jombang	1 375	3,60	4 950
Sumberbaru	2 000	1,20	2 400
Tanggul	-	-	-
Bangsalsari	200	22,00	4 400
Panti	10 000	0,86	8 600
Sukorambi	-	-	-
Arjasa	-	-	-
Pakusari	-	-	-
Kalisat	-	-	-
Ledokombo	-	-	-
Sumberjambe	-	-	-
Sukowono	20	2,30	46
Jelbuk	-	-	-
Kaliwates	-	-	-
Sumbersari	22	3,86	85
Patrang	2	2,00	4
Kabupaten Jember	40 562	3,34	135 678

Sumber/Source: Dinas Tanaman Pangan , Hortikultura dan Perkebunan Kabupaten Jember/Departement of Crops, Horticulture and Plantation Service Regency of Jember

Tabel 5.2.42
Table

Luas Panen, Rata-rata Produksi, dan Total Produksi Dlingo/ Dringo Menurut Kecamatan di Kabupaten Jember, 2020
Harvested Area, Average Production and Total Production of Dringo Sweet Root/ Calamus by Subdistrict in Jember Regency, 2020

Kecamatan Subdistrict	Luas Panen Area of Harvesting (m ²)	Produktifitas Productivity (kg/m ²)	Produksi Production (kg)
(1)	(2)	(3)	(4)
Kencong	-	-	-
Gumukmas	-	-	-
Puger	-	-	-
Wuluhan	-	-	-
Ambulu	200	10,08	2 016
Tempurejo	-	-	-
Silo	-	-	-
Mayang	-	-	-
Mumbulsari	-	-	-
Jenggawah	-	-	-
Ajung	-	-	-
Rambipuji	-	-	-
Balung	-	-	-
Umbulsari	-	-	-
Sembo	25	1,96	49
Jombang	1 250	1,49	1 861
Sumberbaru	-	-	-
Tanggul	-	-	-
Bangsalsari	200	3,00	600
Panti	10 000	0,19	1 900
Sukorambi	-	-	-
Arjasa	-	-	-
Pakusari	-	-	-
Kalisat	-	-	-
Ledokombo	-	-	-
Sumberjambe	-	-	-
Sukowono	-	-	-
Jelbuk	-	-	-
Kaliwates	-	-	-
Sumbersari	-	-	-
Patrang	-	-	-
Kabupaten Jember	11 675	0,55	6 426

Sumber/Source: Dinas Tanaman Pangan, Hortikultura dan Perkebunan Kabupaten Jember/Departement of Crops, Horticulture and Plantation Service Regency of Jember

Tabel 5.2.43
Table

Luas Panen, Rata-rata Produksi, dan Total Produksi Kapulaga Menurut Kecamatan di Kabupaten Jember, 2020
Harvested Area, Average Production and Total Production of Java Cardamom by Subdistrict in Jember Regency, 2020

Kecamatan Subdistrict	Luas Panen Area of Harvesting (m ²)	Produktifitas Productivity (kg/m ²)	Produksi Production (kg)
(1)	(2)	(3)	(4)
Kencong	-	-	-
Gumukmas	-	-	-
Puger	-	-	-
Wuluhan	-	-	-
Ambulu	98	3,55	348
Tempurejo	-	-	-
Silo	225	5,64	1.268
Mayang	-	-	-
Mumbulsari	-	-	-
Jenggawah	-	-	-
Ajung	-	-	-
Rambipuji	-	-	-
Balung	-	-	-
Umbulsari	-	-	-
Semoro	10	1,40	14
Jombang	400	1,72	686
Sumberbaru	10 000	0,42	4 200
Tanggul	-	-	-
Bangsalsari	-	-	-
Panti	-	-	-
Sukorambi	-	-	-
Arjasa	-	-	-
Pakusari	-	-	-
Kalisat	-	-	-
Ledokombo	-	-	-
Sumberjambe	20 000	0,02	405
Sukowono	-	-	-
Jelbuk	-	-	-
Kaliwates	-	-	-
Sumbersari	-	-	-
Patrang	-	-	-
Kabupaten Jember	30 733	0,23	6 921

Sumber/Source: Dinas Tanaman Pangan , Hortikultura dan Perkebunan Kabupaten Jember/Departement of Crops, Horticulture and Plantation Service Regency of Jember

Tabel
Table 5.2.44

**Luas Panen, Rata-rata Produksi, dan Total Produksi Mengkudu/
Pace Menurut Kecamatan di Kabupaten Jember, 2020**
*Harvested Area, Average Production and Total Production of
Indian Mulberry by Subdistrict in Jember Regency, 2020*

Kecamatan Subdistrict	Luas Panen Area of Harvesting (m ²)	Produktifitas Productivity (kg/m ²)	Produksi Production (kg)
(1)	(2)	(3)	(4)
Kencong	-	-	-
Gumukmas	1 200	4,03	4 832
Puger	64	80,00	5 120
Wuluhan	-	-	-
Ambulu	658	8,46	5 564
Tempurejo	-	-	-
Silo	4 594	26,82	123 202
Mayang	385	34,42	13 250
Mumbulsari	-	-	-
Jenggawah	-	-	142
Ajung	-	-	-
Rambipuji	34	4,71	160
Balung	-	-	-
Umbulsari	-	-	-
Semoro	30	3,53	106
Jombang	1 600	3,84	6 138
Sumberbaru	352	9,94	3 500
Tanggul	-	-	-
Bangsalsari	-	-	-
Panti	775	2,01	1 560
Sukorambi	-	-	-
Arjasa	-	-	-
Pakusari	-	-	-
Kalisat	-	-	-
Ledokombo	25 000	3,62	90 436
Sumberjambe	-	-	-
Sukowono	-	-	-
Jelbuk	85	30,47	2 590
Kaliwates	57	0,88	50
Sumbersari	-	-	-
Patrang	12	5,00	60
Kabupaten Jember	34 846	7,37	256 710

Sumber/Source: Dinas Tanaman Pangan , Hortikultura dan Perkebunan Kabupaten Jember/Departement of Crops, Horticulture and Plantation Service Regency of Jember

Tabel 5.2.45 **Luas Panen, Rata-rata Produksi, dan Total Produksi Mahkota Dewa Menurut Kecamatan di Kabupaten Jember, 2020**
Table 5.2.45 **Harvested Area, Average Production and Total Production of Mahkota Dewa by Subdistrict in Jember Regency, 2020**

Kecamatan Subdistrict	Luas Panen Area of Harvesting (m ²)	Produktifitas Productivity (kg/m ²)	Produksi Production (kg)
(1)	(2)	(3)	(4)
Kencong	-	-	-
Gumukmas	1 300	3,37	4 377
Puger	-	-	-
Wuluhan	-	-	-
Ambulu	555	7,57	4 204
Tempurejo	-	-	-
Silo	-	-	-
Mayang	-	-	-
Mumbulsari	-	-	-
Jenggawah	-	-	-
Ajung	-	-	-
Rambipuji	-	-	-
Balung	-	-	-
Umbulsari	-	-	-
Semoro	-	-	-
Jombang	-	-	-
Sumberbaru	-	-	-
Tanggul	-	-	-
Bangsalsari	-	-	-
Panti	1 600	1,77	2 825
Sukorambi	-	-	-
Arjasa	-	-	-
Pakusari	-	-	-
Kalisat	-	-	-
Ledokombo	-	-	-
Sumberjambe	-	-	-
Sukowono	-	-	-
Jelbuk	-	-	-
Kaliwates	19	1,05	20
Sumbersari	-	-	-
Patrang	15	2,33	35
Kabupaten Jember	3 489	3,28	11 461

Sumber/Source: Dinas Tanaman Pangan , Hortikultura dan Perkebunan Kabupaten Jember/Departement of Crops, Horticulture and Plantation Service Regency of Jember

Tabel
Table 5.2.46

Luas Panen, Rata-rata Produksi, dan Total Produksi Keji Beling Menurut Kecamatan di Kabupaten Jember, 2020
Harvested Area, Average Production and Total Production of Verbenaceae by Subdistrict in Jember Regency, 2020

Kecamatan Subdistrict	Luas Panen Area of Harvesting (m ²)	Produktifitas Productivity (kg/m ²)	Produksi Production (kg)
(1)	(2)	(3)	(4)
Kencong	-	-	-
Gumukmas	-	-	-
Puger	-	-	-
Wuluhan	-	-	-
Ambulu	226	8,50	1 920
Tempurejo	-	-	-
Silo	-	-	-
Mayang	-	-	-
Mumbulsari	-	-	-
Jenggawah	-	-	-
Ajung	-	-	-
Rambipuji	-	-	-
Balung	-	-	-
Umbulsari	-	-	-
Sembo	2	3,00	6
Jombang	800	0,67	538
Sumberbaru	-	-	-
Tanggul	-	-	-
Bangsalsari	-	-	-
Panti	500	0,16	78
Sukorambi	-	-	-
Arjasa	-	-	-
Pakusari	-	-	-
Kalisat	-	-	-
Ledokombo	500	0,60	298
Sumberjambe	-	-	-
Sukowono	-	-	-
Jelbuk	-	-	-
Kaliwates	-	-	-
Sumbersari	-	-	-
Patrang	-	-	-
Kabupaten Jember	2 028	1,40	2 840

Sumber/Source: Dinas Tanaman Pangan , Hortikultura dan Perkebunan Kabupaten Jember/Departement of Crops, Horticulture and Plantation Service Regency of Jember

Tabel 5.2.47
Table

Luas Panen, Rata-rata Produksi, dan Total Produksi Sambiloto Menurut Kecamatan di Kabupaten Jember, 2020
Harvested Area, Average Production and Total Production of King Bitter by Subdistrict in Jember Regency, 2020

Kecamatan Subdistrict	Luas Panen Area of Harvesting (m ²)	Produktifitas Productivity (kg/m ²)	Produksi Production (kg)
(1)	(2)	(3)	(4)
Kencong	-	-	-
Gumukmas	-	-	-
Puger	-	-	-
Wuluhan	-	-	-
Ambulu	586	3,61	2 114
Tempurejo	-	-	-
Silo	-	-	-
Mayang	-	-	-
Mumbulsari	-	-	-
Jenggawah	-	-	-
Ajung	-	-	-
Rambipuji	-	-	-
Balung	-	-	-
Umbulsari	-	-	-
Semoro	2	1,50	3
Jombang	600	1,33	795
Sumberbaru	-	-	-
Tanggul	-	-	-
Bangsalsari	-	-	-
Panti	-	-	-
Sukorambi	-	-	-
Arjasa	-	-	-
Pakusari	-	-	-
Kalisat	-	-	-
Ledokombo	200	1,13	226
Sumberjambe	-	-	-
Sukowono	-	-	-
Jelbuk	-	-	-
Kaliwates	-	-	-
Sumbersari	-	-	-
Patrang	1	2,00	2
Kabupaten Jember	1 389	2,26	3 140

Sumber/Sources: Dinas Tanaman Pangan , Hortikultura dan Perkebunan Kabupaten Jember/Departement of Crops, Horticulture and Plantation Service Regency of Jember

Tabel 5.2.48
Table

Luas Panen, Rata-rata Produksi, dan Total Produksi Lidah Buaya Menurut Kecamatan di Kabupaten Jember, 2020
Harvested Area, Average Production and Total Production of Aloe vera by Subdistrict in Jember Regency, 2020

Kecamatan Subdistrict	Luas Panen Area of Harvesting (m ²)	Produktifitas Productivity (kg/m ²)	Produksi Production (kg)
(1)	(2)	(3)	(4)
Kencong	-	-	-
Gumukmas	-	-	-
Puger	-	-	-
Wuluhan	-	-	-
Ambulu	371	14,59	5 413
Tempurejo	-	-	-
Silo	-	-	-
Mayang	-	-	-
Mumbulsari	-	-	-
Jenggawah	-	-	-
Ajung	-	-	-
Rambipuji	-	-	-
Balung	-	-	-
Umbulsari	-	-	-
Semoro	4	3,75	15
Jombang	750	1,83	1 375
Sumberbaru	-	-	-
Tanggul	-	-	-
Bangsalsari	-	-	-
Panti	-	-	-
Sukorambi	-	-	-
Arjasa	-	-	-
Pakusari	-	-	-
Kalisat	-	-	-
Ledokombo	-	-	-
Sumberjambe	-	-	-
Sukowono	-	-	-
Jelbuk	-	-	-
Kaliwates	-	-	-
Sumbersari	-	-	-
Patrang	2	5,50	11
Kabupaten Jember	1 127	6,05	6 814

Sumber/Source: Dinas Tanaman Pangan , Hortikultura dan Perkebunan Kabupaten Jember/Departement of Crops, Horticulture and Plantation Service Regency of Jember

Tabel
Table 5.2.49

**Jumlah Tanaman Menghasilkan, Rata-rata Produksi dan Total
Produksi Buah-buahan Menurut Jenis Buah di Kabupaten
Jember, 2020**
*The Area of Fruits Harvesting, Average Production, and Total
Production By Type of Fruit in Jember Regency, 2020*

Jenis Tanaman <i>Kind of Plants</i>	Jml Tanaman Menghasilkan(Pohon) <i>The Number of Productive</i> <i>(Tree)</i>	Produktifitas <i>Productivity</i> <i>(kw/Pohon)</i>	Produksi <i>Production</i> <i>(kw)</i>
(1)	(2)	(3)	(4)
Alpakat/ Avocado	24 141	2,04	49 130
Belimbing/ Starfruit	18 732	1,58	29 545
Duku/Langsar/ Kokosan/Duku	23 885	0,75	17 911
Durian/ Durian	47 532	1,28	60 696
Jambu Jambu Biji/ Guava	31 425	1,38	43 374
Jambu Air/ Rose Aple	4 925	1,51	7 415
Jeruk Siam/ Tangerine/Orange	1 502 322	1,48	2 221 147
Jeruk Besar/ Pomelo	830	1,28	1 059
Mangga/ Mango	144 224	0,99	142 280
Manggis/ Mangosteen	28 554	0,80	22 843
Nangka/ Jackfruit	34 308	2,02	69 287
Nanas/ Pineapple*	8 218	0,33	2 725
Pepaya/ Pawpaw	791 166	1,20	950 565
Pisang/ Banana*	1 926 132	0,95	1 837 151
Rambutan/ Rambutan	131 101	0,82	107 632
Salak/ Zalacca*	74 827	0,91	68 073
Sawo/ Star Aple (Sapodilla)	4 564	1,16	5 298
Markisa/Marquisa	67	0,51	34
Sirsat/ Soursop	9 994	0,96	9 545
Sukun/ Breadfruit	4 246	1,86	7 908
Anggur/Grape	791	0,90	708
Melinjo/ Melinjo	5 254	1,00	5 272
Petai/ Twisted Clusterbean	17 804	0,46	8 172
Kelengkeng/Longan	700	0,36	254
Buah Naga/ Dragon	130 610	0,16	21 140
Kabupaten Jember	4 966 352	1,15	5 689 164

Sumber/Source: Dinas Tanaman Pangan , Hortikultura dan Perkebunan Kabupaten Jember/Departement of Crops, Horticulture and Plantation Service Regency of Jember

Tabel
Table 5.2.50

Jumlah Tanaman Menghasilkan, Rata-rata Produksi dan Total Produksi Alpukat Menurut Kecamatan di Kabupaten Jember, 2020
Harvested Area, Average Production and Total Production of Avocado by Subdistrict in Jember Regency, 2020

Kecamatan Subdistrict	Jml Tanaman Menghasilkan(Pohon) The Number of Productive (Tree)	Produktifitas Productivity (kw/Pohon)	Produksi Production (kw)
(1)	(2)	(3)	(4)
Kencong	144	2,44	352
Gumukmas	135	0,86	116
Puger	128	1,16	148
Wuluhan	101	1,92	194
Ambulu	1 236	1,17	1 444
Tempurejo	-	-	-
Silo	8 941	3,06	27 340
Mayang	960	0,25	240
Mumbulsari	140	1,71	239
Jenggawah	59	2,53	149
Ajung	250	2,10	526
Rambipuji	130	2,22	289
Balung	202	1,75	353
Umbulsari	125	3,41	426
Semboro	205	1,01	207
Jombang	200	2,08	415
Sumberbaru	1 100	1,03	1 138
Tanggul	335	2,39	800
Bangsalsari	65	0,46	30
Panti	425	0,41	173
Sukorambi	-	-	-
Arjasa	1 100	1,85	2 034
Pakusari	457	1,20	550
Kalisat	13	1,00	13
Ledokombo	2 121	2,69	5 698
Sumberjambe	2 128	0,86	1 836
Sukowono	618	0,86	530
Jelbuk	1 635	0,67	1 093
Kaliwates	150	0,53	79
Sumbersari	87	0,44	38
Patrang	951	2,82	2 680
Kabupaten Jember	24 141	2,04	49 130

Sumber/Source: Dinas Tanaman Pangan , Hortikultura dan Perkebunan Kabupaten Jember/Departement of Crops, Horticulture and Plantation Service Regency of Jember

Tabel 5.2.51 **Jumlah Tanaman Menghasilkan, Rata-rata Produksi dan Total Produksi Belimbing Menurut Kecamatan di Kabupaten Jember, 2020**
Harvested Area, Average Production and Total Production of Starfruit by Subdistrict in Jember Regency, 2020

Kecamatan Subdistrict	Jml Tanaman Menghasilkan(Pohon) The Number of Productive (Tree)	Produktifitas Productivity (kw/Pohon)	Produksi Production (kw)
(1)	(2)	(3)	(4)
Kencong	2 870	2,68	7 697
Gumukmas	3 070	2,72	8 341
Puger	96	2,59	249
Wuluhan	172	1,45	249
Ambulu	2 735	0,94	2 564
Tempurejo	-	-	-
Silo	354	1,56	551
Mayang	46	1,28	59
Mumbulsari	60	2,30	138
Jenggawah	-	-	-
Ajung	250	0,65	162
Rambipuji	266	1,03	275
Balung	60	0,92	55
Umbulsari	1 925	1,46	2 805
Semboro	1 820	1,35	2 461
Jombang	675	0,80	540
Sumberbaru	295	1,48	438
Tanggul	103	1,24	128
Bangsalsari	-	-	-
Panti	668	0,46	307
Sukorambi	-	-	-
Arjasa	1 115	1,37	1 524
Pakusari	47	0,70	33
Kalisat	35	0,34	12
Ledokombo	-	-	-
Sumberjambe	189	0,83	156
Sukowono	517	0,14	72
Jelbuk	182	1,59	290
Kaliwates	9	0,22	2
Sumbersari	16	0,19	3
Patrang	975	0,45	434
Kabupaten Jember	18 550	1,59	29 545

Sumber/Source: Dinas Tanaman Pangan , Hortikultura dan Perkebunan Kabupaten Jember/Departement of Crops, Horticulture and Plantation Service Regency of Jember

Tabel
Table 5.2.52

Jumlah Tanaman Menghasilkan, Rata-rata Produksi dan Total Produksi Duku/Langsar Menurut Kecamatan di Kabupaten Jember, 2020
Harvested Area, Average Production and Total Production of Kokosan/ Duku by Subdistrict in Jember Regency, 2020

Kecamatan Subdistrict	Jml Tanaman Menghasilkan(Pohon) The Number of Productive (Tree)	Produktifitas Productivity (kw/Pohon)	Produksi Production (kw)
(1)	(2)	(3)	(4)
Kencong	-	-	-
Gumukmas	-	-	-
Puger	-	-	-
Wuluhlan	30	0,60	18
Ambulu	14	1,64	23
Tempurejo	-	-	-
Silo	400	2,39	956
Mayang	400	0,45	180
Mumbulsari	40	1,83	73
Jenggawah	21	2,48	52
Ajung	600	2,00	1200
Rambipuji	326	1,02	333
Balung	44	1,61	71
Umbulsari	-	-	-
Semboro	76	1,22	93
Jombang	-	-	-
Sumberbaru	804	1,00	804
Tanggul	-	-	-
Bangsalsari	3 120	0,50	1560
Panti	2 780	0,05	139
Sukorambi	-	-	-
Arjasa	2 918	0,53	1542
Pakusari	250	0,71	178
Kalisat	673	3,25	2 189
Ledokombo	5 120	1,17	5 983
Sumberjambe	850	0,96	812
Sukowono	2 494	0,07	169
Jelbuk	1 115	0,10	112
Kaliwates	-	-	-
Sumbersari	-	-	-
Patrang	1 810	0,78	1 408
Kabupaten Jember	23 885	0,75	17 895

Sumber/Source: Dinas Tanaman Pangan , Hortikultura dan Perkebunan Kabupaten Jember/Departement of Crops, Horticulture and Plantation Service Regency of Jember

Tabel 5.2.53 **Jumlah Tanaman Menghasilkan, Rata-rata Produksi dan Total Produksi Durian Menurut Kecamatan di Kabupaten Jember, 2020**
Table 5.2.53 **Harvested Area, Average Production and Total Production of Durian by Subdistrict in Jember Regency, 2020**

Kecamatan Subdistrict	Jml Tanaman Menghasilkan(Pohon) The Number of Productive (Tree)	Produktifitas Productivity (kw/Pohon)	Produksi Production (kw)
(1)	(2)	(3)	(4)
Kencong	76	3,01	229
Gumukmas	-	-	-
Puger	-	-	-
Wuluhan	-	-	-
Ambulu	-	-	-
Tempurejo	-	-	-
Silo	98	22,14	2 170
Mayang	320	5,76	1 844
Mumbulsari	150	0,20	30
Jenggawah	38	9,37	356
Ajung	58	3,45	200
Rambipuji	100	4,12	412
Balung	45	1,78	80
Umbulsari	-	-	-
Semboro	443	1,33	591
Jombang	50	4,56	228
Sumberbaru	2 686	5,00	13 430
Tanggul	79	1,39	110
Bangsalsari	4 050	0,83	3 345
Panti	16 898	0,03	546
Sukorambi	-	-	-
Arjasa	5 918	0,90	5 321
Pakusari	710	1,50	1 062
Kalisat	286	0,37	105
Ledokombo	3 276	3,44	11 261
Sumberjambe	4 846	0,82	3 983
Sukowono	1 267	0,33	419
Jelbuk	3 865	0,80	3 092
Kaliwates	109	2,29	250
Sumbersari	14	8,86	124
Patrang	2 150	5,35	11 505
Kabupaten Jember	47 532	1,28	60 693

Sumber/Source: Dinas Tanaman Pangan , Hortikultura dan Perkebunan Kabupaten Jember/Departement of Crops, Horticulture and Plantation Service Regency of Jember

Tabel
Table 5.2.54

Jumlah Tanaman Menghasilkan, Rata-rata Produksi dan Total Produksi Jambu Biji Menurut Kecamatan di Kabupaten Jember, 2020
Harvested Area, Average Production and Total Production of Guava by Subdistrict in Jember Regency, 2020

Kecamatan Subdistrict	Jml Tanaman Menghasilkan(Pohon) The Number of Productive (Tree)	Produktifitas Productivity (kw/Pohon)	Produksi Production (kw)
(1)	(2)	(3)	(4)
Kencong	230	2,33	535
Gumukmas	2 177	3,23	7 021
Puger	435	0,39	170
Wuluhlan	463	0,70	324
Ambulu	5 399	0,93	5 022
Tempurejo	-	-	-
Silo	362	1,70	614
Mayang	1 200	1,60	1 914
Mumbulsari	105	1,64	172
Jenggawah	1 172	0,50	586
Ajung	200	0,60	120
Rambipuji	-	-	-
Balung	39	0,64	25
Umbulsari	6 650	0,61	4 045
Semboro	422	1,63	687
Jombang	825	0,96	792
Sumberbaru	1 325	1,46	1 934
Tanggul	91	3,12	284
Bangsalsari	-	-	-
Panti	1 969	0,36	708
Sukorambi	48	0,35	17
Arjasa	1 992	3,86	7 699
Pakusari	491	0,48	234
Kalisat	-	-	-
Ledokombo	1 402	2,14	2 997
Sumberjambe	351	1,38	483
Sukowono	722	0,89	640
Jelbuk	1 876	2,97	5 576
Kaliwates	20	0,80	16
Sumbersari	203	1,49	303
Patrang	1 256	0,36	456
Kabupaten Jember	31 425	1,38	43 374

Sumber/Source: Dinas Tanaman Pangan , Hortikultura dan Perkebunan Kabupaten Jember/Departement of Crops, Horticulture and Plantation Service Regency of Jember

Tabel
Table 5.2.55

Jumlah Tanaman Menghasilkan, Rata-rata Produksi dan Total Produksi Jambu Air Menurut Kecamatan di Kabupaten Jember, 2020
Harvested Area, Average Production and Total Production of Rose Aple by Subdistrict in Jember Regency, 2020

Kecamatan Subdistrict	Jml Tanaman Menghasilkan(Pohon) The Number of Productive (Tree)	Produktifitas Productivity (kw/Pohon)	Produksi Production (kw)
(1)	(2)	(3)	(4)
Kencong	609	1,53	930
Gumukmas	1 061	1,69	1 792
Puger	34	1,94	66
Wuluhan	341	1,61	548
Ambulu	835	1,23	1 027
Tempurejo	-	-	-
Silo	-	-	-
Mayang	250	2,29	573
Mumbulsari	20	1,30	26
Jenggawah	-	-	-
Ajung	-	-	-
Rambipuji	244	0,70	172
Balung	8	0,88	7
Umbulsari	56	1,59	89
Semboro	238	1,88	447
Jombang	435	1,83	796
Sumberbaru	350	1,94	678
Tanggul	39	2,90	113
Bangsalsari	-	-	-
Panti	-	-	-
Sukorambi	-	-	-
Arjasa	-	-	-
Pakusari	250	0,43	107
Kalisat	-	-	-
Ledokombo	-	-	-
Sumberjambe	-	-	-
Sukowono	100	0,18	18
Jelbuk	-	-	-
Kaliwates	21	0,38	8
Sumbersari	19	0,68	13
Patrang	15	0,33	5
Kabupaten Jember	4 925	1,51	7 415

Sumber/Sources: Dinas Tanaman Pangan , Hortikultura dan Perkebunan Kabupaten Jember/Departement of Crops, Horticulture and Plantation Service Regency of Jember

Tabel
Table 5.2.56

Jumlah Tanaman Menghasilkan, Rata-rata Produksi dan Total Produksi Jeruk Siam Menurut Kecamatan di Kabupaten Jember, 2020
Harvested Area, Average Production and Total Production of Tangerin/ Orange by Subdistrict in Jember Regency, 2020

Kecamatan Subdistrict	Jml Tanaman Menghasilkan(Pohon) The Number of Productive (Tree)	Produktifitas Productivity (kw/Pohon)	Produksi Production (kw)
(1)	(2)	(3)	(4)
Kencong	179 689	2,86	513 669
Gumukmas	60 100	2,70	162 060
Puger	180	4,08	734
Wuluhlan	450	1,09	490
Ambulu	898	1,95	1 749
Tempurejo	1 250	0,17	213
Silo	-	-	-
Mayang	140	0,69	96
Mumbulsari	500	1,66	830
Jenggawah	11 792	2,12	25 029
Ajung	9 000	4,44	40 000
Rambipuji	1 934	1,03	2 001
Balung	50	0,60	30
Umbulsari	472 061	0,22	101 500
Sembo	549 000	2,14	1 177 260
Jombang	160 000	1,07	171 864
Sumberbaru	25 000	0,50	12 500
Tanggul	25 107	0,31	7 737
Bangsalsari	-	-	-
Panti	2 014	0,25	503
Sukorambi	800	1,09	875
Arjasa	-	-	-
Pakusari	-	-	-
Kalisat	-	-	-
Ledokombo	-	-	-
Sumberjambe	166	0,69	114
Sukowono	-	-	-
Jelbuk	30	0,67	20
Kaliwates	-	-	-
Sumbersari	36	0,78	28
Patrang	2 125	0,87	1 845
Kabupaten Jember	1 502 322	1,48	2 221 147

Sumber/Source: Dinas Tanaman Pangan , Hortikultura dan Perkebunan Kabupaten Jember/Departement of Crops, Horticulture and Plantation Service Regency of Jember

Tabel 5.2.57 **Jumlah Tanaman Menghasilkan, Rata-rata Produksi dan Total Produksi Jeruk Besar Menurut Kecamatan di Kabupaten Jember, 2020**
Table 5.2.57 **Harvested Area, Average Production and Total Production of Pomelo by Subdistrict in Jember Regency, 2020**

Kecamatan Subdistrict	Jml Tanaman Menghasilkan(Pohon) The Number of Productive (Tree)	Produktifitas Productivity (kw/Pohon)	Produksi Production (kw)
(1)	(2)	(3)	(4)
Kencong	47	0,57	27
Gumukmas	-	-	-
Puger	-	-	-
Wuluhan	-	-	-
Ambulu	25	2,12	53
Tempurejo	-	-	-
Silo	182	1,78	324
Mayang	6	1,17	7
Mumbulsari	-	-	-
Jenggawah	10	1,10	11
Ajung	400	1,33	530
Rambipuji	-	-	-
Balung	-	-	-
Umbulsari	-	-	-
Semboro	25	2,00	50
Jombang	-	-	-
Sumberbaru	-	-	-
Tanggul	-	-	-
Bangsalsari	-	-	-
Panti	-	-	-
Sukorambi	-	-	-
Arjasa	-	-	-
Pakusari	70	0,31	22
Kalisat	-	-	-
Ledokombo	-	-	-
Sumberjambe	-	-	-
Sukowono	-	-	-
Jelbuk	-	-	-
Kaliwates	-	-	-
Sumbersari	-	-	-
Patrang	65	0,54	35
Kabupaten Jember	830	1,28	1 059

Sumber/Source: Dinas Tanaman Pangan , Hortikultura dan Perkebunan Kabupaten Jember/Departement of Crops, Horticulture and Plantation Service Regency of Jember

Tabel
Table 5.2.58

**Jumlah Tanaman Menghasilkan, Rata-rata Produksi dan Total Produksi
Mangga Menurut Kecamatan di Kabupaten Jember, 2020**
*Harvested Area, Average Production and Total Production of Mango by
Subdistrict in Jember Regency, 2020*

Kecamatan Subdistrict	Jml Tanaman Menghasilkan(Pohon) The Number of Productive (Tree)	Produktifitas Productivity (kw/Pohon)	Produksi Production (kw)
(1)	(2)	(3)	(4)
Kencong	10 889	1,26	13 718
Gumukmas	17 006	0,80	13 552
Puger	4 541	1,19	5 384
Wuluhan	7 845	3,64	28 566
Ambulu	2 341	2,38	5 583
Tempurejo	19 318	0,30	5 795
Silo	4 147	1,55	6 415
Mayang	9 460	0,50	4 770
Mumbulsari	3 441	0,53	1 825
Jenggawah	3 379	0,75	2 534
Ajung	20	0,50	10
Rambipuji	3 769	1,13	4 273
Balung	3 400	0,12	416
Umbulsari	533	0,78	416
Sembo	5 250	2,10	11 046
Jombang	2 480	0,98	2 425
Sumberbaru	-	-	-
Tanggul	9 801	0,62	6 103
Bangsalsari	6 776	0,15	1 018
Panti	1 550	1,62	2 505
Sukorambi	1 500	0,25	375
Arjasa	2 587	0,50	1 294
Pakusari	4 630	0,82	3 776
Kalisat	4 724	0,77	3 625
Ledokombo	4 161	1,77	7 377
Sumberjambe	2 255	0,73	1 643
Sukowono	5 429	0,82	4 426
Jelbuk	200	0,98	196
Kaliwates	736	0,30	220
Sumbersari	637	0,71	451
Patrang	1 419	1,79	2 543
Kabupaten Jember	144 224	0,99	142 280

Sumber/Source: Dinas Tanaman Pangan , Hortikultura dan Perkebunan Kabupaten Jember/Departement of Crops, Horticulture and Plantation Service Regency of Jember

Tabel
Table 5.2.59

Jumlah Tanaman Menghasilkan, Rata-rata Produksi dan Total Produksi Manggis Menurut Kecamatan di Kabupaten Jember, 2020
Harvested Area, Average Production and Total Production of Mangsteen by Subdistrict in Jember Regency, 2020

Kecamatan Subdistrict	Jml Tanaman Menghasilkan(Pohon) The Number of Productive (Tree)	Produktifitas Productivity (kw/Pohon)	Produksi Production (kw)
(1)	(2)	(3)	(4)
Kencong	-	-	-
Gumukmas	-	-	-
Puger	-	-	-
Wuluhan	15	0,60	9
Ambulu	-	-	-
Tempurejo	-	-	-
Silo	230	1,84	423
Mayang	6	0,33	2
Mumbulsari	10	0,80	8
Jenggawah	12	1,17	14
Ajung	10	0,50	5
Rambipuji	22	1,05	23
Balung	83	0,81	67
Umbulsari	17	0,71	12
Semboro	420	2,25	945
Jombang	31	1,35	42
Sumberbaru	21 900	0,80	17 520
Tanggul	18	1,56	28
Bangsalsari	290	1,00	290
Panti	1 450	0,15	217
Sukorambi	2 500	0,86	2 150
Arjasa	418	0,88	367
Pakusari	40	0,75	30
Kalisat	-	-	-
Ledokombo	83	0,51	42
Sumberjambe	324	0,45	145
Sukowono	74	0,32	24
Jelbuk	283	0,45	127
Kaliwates	-	-	-
Sumbersari	-	-	-
Patrang	318	1,11	353
Kabupaten Jember	28 554	0,80	22 843

Sumber/Source: Dinas Tanaman Pangan , Hortikultura dan Perkebunan Kabupaten Jember/Departement of Crops, Horticulture and Plantation Service Regency of Jember

Tabel
Table 5.2.60

Jumlah Tanaman Menghasilkan, Rata-rata Produksi dan Total Produksi Nangka Menurut Kecamatan di Kabupaten Jember, 2020
Harvested Area, Average Production and Total Production of Jackfruit by Subdistrict in Jember Regency, 2020

Kecamatan Subdistrict	Jml Tanaman Menghasilkan(Pohon) The Number of Productive (Tree)	Produktifitas Productivity (kw/Pohon)	Produksi Production (kw)
(1)	(2)	(3)	(4)
Kencong	394	1,31	518
Gumukmas	1 100	1,01	1 113
Puger	1 205	3,26	3 927
Wuluh	9 109	1,19	10 853
Ambulu	8 961	3,01	27 016
Tempurejo	-	-	-
Silo	248	3,10	769
Mayang	482	1,84	886
Mumbulsari	325	1,77	575
Jenggawah	1 009	0,44	449
Ajung	121	1,74	210
Rambipuji	442	0,90	398
Balung	160	2,94	470
Umbulsari	572	1,71	980
Semoro	585	3,45	2 016
Jombang	144	2,95	425
Sumberbaru	3 125	1,70	5 302
Tanggul	135	0,48	65
Bangsalsari	-	-	-
Panti	1 153	1,41	1 624
Sukorambi	-	-	-
Arjasa	1 591	2,79	4 439
Pakusari	50	1,40	70
Kalisat	61	0,84	51
Ledokombo	267	4,70	1 254
Sumberjambe	1 200	2,61	3 132
Sukowono	987	1,77	1 748
Jelbuk	297	1,71	508
Kaliwates	42	1,10	46
Sumbersari	71	0,90	64
Patrang	472	0,80	379
Kabupaten Jember	34 308	2,02	69 287

Sumber/Source: Dinas Tanaman Pangan , Hortikultura dan Perkebunan Kabupaten Jember/Departement of Crops, Horticulture and Plantation Service Regency of Jember

Tabel
Table 5.2.61

Jumlah Tanaman Menghasilkan, Rata-rata Produksi dan Total Produksi Nanas Menurut Kecamatan di Kabupaten Jember, 2020
Harvested Area, Average Production and Total Production of Pineapple by Subdistrict in Jember Regency, 2020

Kecamatan Subdistrict	Jml Tanaman Menghasilkan(Pohon) The Number of Productive (Tree)	Produktifitas Productivity (kw/Pohon)	Produksi Production (kw)
(1)	(2)	(3)	(4)
Kencong	68	1,00	68
Gumukmas	-	-	-
Puger	103	0,03	3
Wuluhan	-	-	-
Ambulu	-	-	-
Tempurejo	-	-	-
Silo	6 835	0,11	742
Mayang	532	0,12	64
Mumbulsari	-	-	-
Jenggawah	70	0,63	44
Ajung	-	-	1 000
Rambipuji	18	0,06	1
Balung	-	-	-
Umbulsari	112	6,68	748
Semboro	300	0,02	5
Jombang	-	-	-
Sumberbaru	-	-	-
Tanggul	-	-	-
Bangsalsari	-	-	-
Panti	-	-	-
Sukorambi	-	-	-
Arjasa	-	-	-
Pakusari	11	0,27	3
Kalisat	-	-	-
Ledokombo	-	-	-
Sumberjambe	-	-	-
Sukowono	-	-	-
Jelbuk	156	0,29	46
Kaliwates	-	-	-
Sumbersari	13	0,08	1
Patrang	-	-	-
Kabupaten Jember	8 218	0,33	2 725

Sumber/Source: Dinas Tanaman Pangan , Hortikultura dan Perkebunan Kabupaten Jember/Departement of Crops, Horticulture and Plantation Service Regency of Jember

Tabel
Table 5.2.62

Jumlah Tanaman Menghasilkan, Rata-rata Produksi dan Total Produksi Pepaya Menurut Kecamatan di Kabupaten Jember, 2020
Harvested Area, Average Production and Total Production of Papaya by Subdistrict in Jember Regency, 2020

Kecamatan Subdistrict	Jml Tanaman Menghasilkan(Pohon) The Number of Productive (Tree)	Produktifitas Productivity (kw/Pohon)	Produksi Production (kw)
(1)	(2)	(3)	(4)
Kencong	183	1,02	186
Gumukmas	30 940	2,69	83 301
Puger	15 251	0,80	12 160
Wuluhan	1 650	1,44	2 371
Ambulu	5 228	1,40	7 301
Tempurejo	550	0,41	228
Silo	97 780	0,72	70 574
Mayang	2 010	1,59	3 204
Mumbulsari	30 558	0,49	14 880
Jenggawah	2 309	2,05	4 741
Ajung	4 440	1,79	7 960
Rambipuji	4 211	0,61	2 573
Balung	1 904	0,61	1 160
Umbulsari	5 500	0,48	2 664
Semboro	1 500	1,42	2 129
Jombang	8 500	0,94	8 011
Sumberbaru	10 000	0,50	5 000
Tanggul	3 225	0,99	3 203
Bangsalsari	-	-	-
Panti	2 874	0,81	2 341
Sukorambi	1 500	1,26	1 897
Arjasa	8 209	1,12	9 194
Pakusari	250	1,05	262
Kalisat	735	1,90	1 397
Ledokombo	511 046	1,30	662 507
Sumberjambe	19 057	0,62	11 850
Sukowono	4 513	0,89	3 997
Jelbuk	917	0,65	592
Kaliwates	-	-	-
Sumbersari	1 826	1,24	2 261
Patrang	14 500	1,56	22 621
Kabupaten Jember	791 166	1,20	950 565

Sumber/Source: Dinas Tanaman Pangan , Hortikultura dan Perkebunan Kabupaten Jember/Departement of Crops, Horticulture and Plantation Service Regency of Jember

Tabel
Table 5.2.63

Jumlah Tanaman Menghasilkan, Rata-rata Produksi dan Total Produksi Pisang Menurut Kecamatan di Kabupaten Jember, 2020
Harvested Area, Average Production and Total Production of Banana by Subdistrict in Jember Regency, 2020

Kecamatan Subdistrict	Jml Tanaman Menghasilkan(Pohon) The Number of Productive (Tree)	Produktifitas Productivity (kw/Pohon)	Produksi Production (kw)
(1)	(2)	(3)	(4)
Kencong	530	1,61	855
Gumukmas	50 800	0,42	21 335
Puger	12 206	0,54	6 617
Wuluhan	9 845	0,52	5 074
Ambulu	47 459	0,39	18 282
Tempurejo	151 728	0,15	22 780
Silo	85 440	0,52	44 367
Mayang	102 310	0,20	20 570
Mumbulsari	68 000	0,14	9 250
Jenggawah	50 433	0,21	10 727
Ajung	6 300	0,35	2 220
Rambipuji	3 748	1,41	5 274
Balung	8 579	0,30	2 540
Umbulsari	79 725	0,33	26 127
Semboro	6 200	0,41	2 518
Jombang	1 396	0,34	468
Sumberbaru	127 176	0,65	83 194
Tanggul	24 277	0,38	9 184
Bangsalsari	373 735	0,24	91 271
Panti	68 169	18,82	1 282 755
Sukorambi	2 700	4,11	11 110
Arjasa	5 245	0,78	4 067
Pakusari	1 660	0,23	388
Kalisat	260 686	0,25	64 163
Ledokombo	75 491	0,45	33 932
Sumberjambe	44 335	0,37	16 262
Sukowono	156 016	0,06	9 586
Jelbuk	73 101	0,36	26 347
Kaliwates	23 341	0,20	4 600
Sumbersari	1 951	0,25	488
Patrang	3 550	0,23	800
Kabupaten Jember	1 926 132	0,95	1 837 151

Sumber/Source: Dinas Tanaman Pangan , Hortikultura dan Perkebunan Kabupaten Jember/Departement of Crops, Horticulture and Plantation Service Regency of Jember

Tabel
Table 5.2.64

Jumlah Tanaman Menghasilkan, Rata-rata Produksi dan Total Produksi Rambutan Menurut Kecamatan di Kabupaten Jember, 2020
Harvested Area, Average Production and Total Production of Rambutan by Subdistrict in Jember Regency, 2020

Kecamatan Subdistrict	Jml Tanaman Menghasilkan(Pohon) The Number of Productive (Tree)	Produktifitas Productivity (kw/Pohon)	Produksi Production (kw)
(1)	(2)	(3)	(4)
Kencong	2 132	1,05	2 249
Gumukmas	-	-	-
Puger	520	0,88	455
Wuluhan	1 714	0,60	1 028
Ambulu	11 442	1,42	16 242
Tempurejo	-	-	-
Silo	1 115	3,47	3 871
Mayang	3 000	0,72	2 170
Mumbulsari	4 000	1,35	5 400
Jenggawah	12 056	1,16	14 005
Ajung	5 168	1,19	6 155
Rambipuji	11 142	0,81	9 028
Balung	24	0,58	14
Umbulsari	12 340	0,70	8 674
Semboro	3 800	1,47	5 570
Jombang	500	1,10	551
Sumberbaru	8 600	1,16	9 955
Tanggul	-	-	-
Bangsalsari	-	-	-
Panti	9 500	0,09	815
Sukorambi	3 000	0,82	2 460
Arjasa	-	-	-
Pakusari	3 800	0,74	2 811
Kalisat	20 433	0,51	10 433
Ledokombo	4 105	0,16	662
Sumberjambe	3 103	0,79	2 436
Sukowono	3 263	0,00	4
Jelbuk	2 364	0,25	601
Kaliwates	2 000	0,50	1 000
Sumbersari	439	0,54	236
Patrang	1 541	0,52	807
Kabupaten Jember	131 101	0,82	107 632

Sumber/Source: Dinas Tanaman Pangan , Hortikultura dan Perkebunan Kabupaten Jember/Departement of Crops, Horticulture and Plantation Service Regency of Jember

Tabel 5.2.65 **Jumlah Tanaman Menghasilkan, Rata-rata Produksi dan Total Produksi Salak Menurut Kecamatan di Kabupaten Jember, 2020**
Table 5.2.65 **Harvested Area, Average Production and Total Production of Zalacca by Subdistrict in Jember Regency, 2020**

Kecamatan Subdistrict	Jml Tanaman Menghasilkan(Pohon) The Number of Productive (Tree)	Produktifitas Productivity (kw/Pohon)	Produksi Production (kw)
(1)	(2)	(3)	(4)
Kencong	711	0,76	537
Gumukmas	36 750	1,10	40 540
Puger	516	1,27	656
Wuluhan	1 415	0,35	498
Ambulu	1 564	0,81	1 261
Tempurejo	-	-	-
Silo	429	0,09	39
Mayang	400	0,79	314
Mumbulsari	250	2,56	640
Jenggawah	1 000	0,40	400
Ajung	929	0,28	260
Rambipuji	753	0,63	473
Balung	2 000	0,14	276
Umbulsari	22 410	0,65	14 652
Semboro	1 300	1,34	1 745
Jombang	315	0,72	226
Sumberbaru	1 900	0,98	1 867
Tanggul	50	1,44	72
Bangsalsari	-	-	-
Panti	-	-	-
Sukorambi	100	0,12	12
Arjasa	-	-	-
Pakusari	120	14,65	1 758
Kalisat	357	1,19	426
Ledokombo	-	-	-
Sumberjambe	842	1,50	1 266
Sukowono	103	-	-
Jelbuk	256	0,03	8
Kaliwates	-	-	-
Sumbersari	42	3,02	127
Patrang	315	0,06	20
Kabupaten Jember	74 827	0,91	68 073

Sumber/Source: Dinas Tanaman Pangan , Hortikultura dan Perkebunan Kabupaten Jember/Departement of Crops, Horticulture and Plantation Service Regency of Jember

Tabel
Table 5.2.66

Jumlah Tanaman Menghasilkan, Rata-rata Produksi dan Total Produksi Sawo Menurut Kecamatan di Kabupaten Jember, 2020
Harvested Area, Average Production and Total Production of Sapodilla by Subdistrict in Jember Regency, 2020

Kecamatan Subdistrict	Jml Tanaman Menghasilkan(Pohon) The Number of Productive (Tree)	Produktifitas Productivity (kw/Pohon)	Produksi Production (kw)
(1)	(2)	(3)	(4)
Kencong	17	1,12	19
Gumukmas	80	5,75	460
Puger	219	1,46	319
Wuluhan	349	1,24	432
Ambulu	1 432	1,19	1 710
Tempurejo	-	-	-
Silo	250	0,77	193
Mayang	300	1,40	420
Mumbulsari	-	-	-
Jenggawah	355	1,01	359
Ajung	35	0,20	7
Rambipuji	-	-	-
Balung	11	1,45	16
Umbulsari	44	0,66	29
Semboro	150	2,37	356
Jombang	168	0,99	167
Sumberbaru	453	1,00	455
Tanggul	11	1,00	11
Bangsalsari	-	-	-
Panti	-	-	-
Sukorambi	-	-	-
Arjasa	624	0,50	312
Pakusari	50	0,54	27
Kalisat	-	-	-
Ledokombo	-	-	-
Sumberjambe	-	-	-
Sukowono	4	0,75	3
Jelbuk	-	-	-
Kaliwates	-	-	-
Sumbersari	-	-	-
Patrang	12	0,25	3
Kabupaten Jember	4 564	1,16	5 298

Sumber/Source: Dinas Tanaman Pangan , Hortikultura dan Perkebunan Kabupaten Jember/Departement of Crops, Horticulture and Plantation Service Regency of Jember

Tabel
Table 5.2.67

Jumlah Tanaman Menghasilkan, Rata-rata Produksi dan Total Produksi Markisa Menurut Kecamatan di Kabupaten Jember, 2020
Harvested Area, Average Production and Total Production of Marquisa by Subdistrict in Jember Regency, 2020

Kecamatan Subdistrict	Jml Tanaman Menghasilkan(Pohon) The Number of Productive (Tree)	Produktifitas Productivity (kw/Pohon)	Produksi Production (kw)
(1)	(2)	(3)	(4)
Kencong	-	-	-
Gumukmas	-	-	-
Puger	-	-	-
Wuluhan	-	-	-
Ambulu	-	-	-
Tempurejo	-	-	-
Silo	-	-	-
Mayang	25	1,12	28
Mumbulsari	-	-	-
Jenggawah	37	0,14	5
Ajung	-	-	-
Rambipuji	-	-	-
Balung	-	-	-
Umbulsari	-	-	-
Semboro	-	-	-
Jombang	-	-	-
Sumberbaru	-	-	-
Tanggul	-	-	-
Bangsalsari	-	-	-
Panti	-	-	-
Sukorambi	-	-	-
Arjasa	-	-	-
Pakusari	-	-	-
Kalisat	-	-	-
Ledokombo	-	-	-
Sumberjambe	-	-	-
Sukowono	-	-	-
Jelbuk	-	-	-
Kaliwates	-	-	-
Sumbersari	-	-	-
Patrang	5	0,20	1
Kabupaten Jember	67	0,51	34

Sumber/Source: Dinas Tanaman Pangan , Hortikultura dan Perkebunan Kabupaten Jember/Departement of Crops, Horticulture and Plantation Service Regency of Jember

Tabel
Table 5.2.68

**Jumlah Tanaman Menghasilkan, Rata-rata Produksi dan Total Produksi
Sirsak Menurut Kecamatan di Kabupaten Jember, 2020**
*Harvested Area, Average Production and Total Production of Soursop by
Subdistrict in Jember Regency, 2020*

Kecamatan Subdistrict	Jml Tanaman Menghasilkan(Pohon) The Number of Productive (Tree)	Produktifitas Productivity (kw/Pohon)	Produksi Production (kw)
(1)	(2)	(3)	(4)
Kencong	889	1,15	1 019
Gumukmas	1 300	1,37	1 777
Puger	65	2,86	186
Wuluhan	-	-	-
Ambulu	1 261	1,13	1 422
Tempurejo	-	-	-
Silo	1 362	0,30	406
Mayang	400	1,17	469
Mumbulsari	130	2,06	268
Jenggawah	432	0,08	34
Ajung	251	0,70	175
Rambipuji	17	0,82	14
Balung	-	-	-
Umbulsari	28	1,21	34
Semboro	500	2,06	1 030
Jombang	115	0,50	57
Sumberbaru	512	0,93	476
Tanggul	12	6,67	80
Bangsalsari	-	-	-
Panti	525	0,10	52
Sukorambi	-	-	-
Arjasa	678	0,30	203
Pakusari	135	0,28	38
Kalisat	44	0,50	22
Ledokombo	301	1,57	472
Sumberjambe	269	1,48	399
Sukowono	428	1,44	616
Jelbuk	202	1,23	248
Kaliwates	11	1,00	11
Sumbersari	96	0,25	24
Patrang	31	0,42	13
Kabupaten Jember	9 994	0,96	9 545

Sumber/Sources: Dinas Tanaman Pangan , Hortikultura dan Perkebunan Kabupaten Jember/Departement of Crops, Horticulture and Plantation Service Regency of Jember

Tabel
Table 5.2.69

Jumlah Tanaman Menghasilkan, Rata-rata Produksi dan Total Produksi Sukun Menurut Kecamatan di Kabupaten Jember, 2020
Harvested Area, Average Production and Total Production of Breadfruit by Subdistrict in Jember Regency, 2020

Kecamatan Subdistrict	Jml Tanaman Menghasilkan(Pohon) The Number of Productive (Tree)	Produktifitas Productivity (kw/Pohon)	Produksi Production (kw)
(1)	(2)	(3)	(4)
Kencong	31	3,03	94
Gumukmas	235	1,19	280
Puger	-	-	-
Wuluhan	-	-	-
Ambulu	137	3,81	522
Tempurejo	-	-	-
Silo	545	2,80	1526
Mayang	100	1,38	138
Mumbulsari	94	3,74	352
Jenggawah	105	0,30	32
Ajung	100	0,50	50
Rambipuji	8	0,63	5
Balung	53	5,25	278
Umbulsari	67	1,01	68
Semboro	150	2,42	363
Jombang	62	3,27	203
Sumberbaru	74	2,15	159
Tanggul	11	7,36	81
Bangsalsari	-	-	-
Panti	1 566	1,15	1 800
Sukorambi	-	-	-
Arjasa	560	1,75	980
Pakusari	65	0,77	50
Kalisat	-	-	-
Ledokombo	90	3,32	299
Sumberjambe	22	1,59	35
Sukowono	-	-	-
Jelbuk	63	4,03	254
Kaliwates	13	0,23	3
Sumbersari	20	0,30	6
Patrang	75	4,40	330
Kabupaten Jember	4 246	1,86	7 908

Sumber/Source: Dinas Tanaman Pangan , Hortikultura dan Perkebunan Kabupaten Jember/Departement of Crops, Horticulture and Plantation Service Regency of Jember

Tabel
Table 5.2.70

Jumlah Tanaman Menghasilkan, Rata-rata Produksi dan Total Produksi Anggur Menurut Kecamatan di Kabupaten Jember, 2020
Harvested Area, Average Production and Total Production of Grape by Subdistrict in Jember Regency, 2020

Kecamatan Subdistrict	Jml Tanaman Menghasilkan(Pohon) The Number of Productive (Tree)	Produktifitas Productivity (kw/Pohon)	Produksi Production (kw)
(1)	(2)	(3)	(4)
Kencong	-	-	-
Gumukmas	-	-	-
Puger	-	-	-
Wuluhan	-	-	-
Ambulu	785	0,90	705
Tempurejo	-	-	-
Silo	-	-	-
Mayang	-	-	-
Mumbulsari	-	-	-
Jenggawah	-	-	-
Ajung	-	-	-
Rambipuji	-	-	-
Balung	-	-	-
Umbulsari	-	-	-
Semboro	-	-	-
Jombang	-	-	-
Sumberbaru	-	-	-
Tanggul	-	-	-
Bangsalsari	-	-	-
Panti	-	-	-
Sukorambi	-	-	-
Arjasa	-	-	-
Pakusari	-	-	-
Kalisat	-	-	-
Ledokombo	-	-	-
Sumberjambe	-	-	-
Sukowono	-	-	-
Jelbuk	-	-	-
Kaliwates	-	-	-
Sumbersari	-	-	-
Patrang	6	0,50	3
Kabupaten Jember	791	0,90	708

Sumber/Sources: Dinas Tanaman Pangan , Hortikultura dan Perkebunan Kabupaten Jember/Departement of Crops, Horticulture and Plantation Service Regency of Jember

Tabel 5.2.71 **Jumlah Tanaman Menghasilkan, Rata-rata Produksi dan Total Produksi Melinjo Menurut Kecamatan di Kabupaten Jember, 2020**
Table 5.2.71 **Harvested Area, Average Production and Total Production of Melinjo by Subdistrict in Jember Regency, 2020**

Kecamatan Subdistrict	Jml Tanaman Menghasilkan(Pohon) The Number of Productive (Tree)	Produktifitas Productivity (kw/Pohon)	Produksi Production (kw)
(1)	(2)	(3)	(4)
Kencong	93	1,00	93
Gumukmas	56	0,96	54
Puger	37	1,97	73
Wuluhan	-	-	-
Ambulu	2 172	0,97	2 098
Tempurejo	-	-	-
Silo	292	3,68	1 074
Mayang	-	-	-
Mumbulsari	-	-	-
Jenggawah	-	-	-
Ajung	-	-	-
Rambipuji	-	-	-
Balung	-	-	-
Umbulsari	-	-	-
Semboro	48	0,46	22
Jombang	214	0,61	131
Sumberbaru	-	-	-
Tanggul	42	0,19	8
Bangsalsari	-	-	-
Panti	1 025	0,04	39
Sukorambi	-	-	-
Arjasa	-	-	-
Pakusari	80	0,45	36
Kalisat	-	-	-
Ledokombo	-	-	-
Sumberjambe	327	3,67	1 199
Sukowono	-	-	-
Jelbuk	868	0,51	445
Kaliwates	-	-	-
Sumbersari	-	-	-
Patrang	-	-	-
Kabupaten Jember	5 254	1,00	5 272

Sumber/Sources: Dinas Tanaman Pangan , Hortikultura dan Perkebunan Kabupaten Jember/Departement of Crops, Horticulture and Plantation Service Regency of Jember

Tabel
Table 5.2.72

**Jumlah Tanaman Menghasilkan, Rata-rata Produksi dan Total Produksi
Petai Menurut Kecamatan di Kabupaten Jember, 2020**
*Harvested Area, Average Production and Total Production of Twisted
Clusterbean by Subdistrict in Jember Regency, 2020*

Kecamatan Subdistrict	Jml Tanaman Menghasilkan(Pohon) The Number of Productive (Tree)	Produktifitas Productivity (kw/Pohon)	Produksi Production (kw)
(1)	(2)	(3)	(4)
Kencong	62	0,66	41
Gumukmas	55	0,85	47
Puger	9	2,00	18
Wuluhan	-	-	-
Ambulu	796	1,30	1 034
Tempurejo	276	0,15	42
Silo	397	3,85	1 530
Mayang	400	0,50	200
Mumbulsari	-	-	-
Jenggawah	-	-	-
Ajung	-	-	-
Rambipuji	18	1,22	22
Balung	-	-	-
Umbulsari	-	-	-
Semboro	17	0,53	9
Jombang	118	0,44	52
Sumberbaru	450	0,69	309
Tanggul	20	1,80	36
Bangsalsari	600	0,31	187
Panti	10 200	0,13	1 362
Sukorambi	1 500	0,95	1 422
Arjasa	345	0,52	179
Pakusari	87	0,30	26
Kalisat	-	-	-
Ledokombo	692	1,82	1 261
Sumberjambe	479	0,40	192
Sukowono	64	0,09	6
Jelbuk	922	0,15	138
Kaliwates	10	0,10	1
Sumbersari	-	-	-
Patrang	287	0,20	58
Kabupaten Jember	17 804	0,46	8 172

Sumber/Source: Dinas Tanaman Pangan , Hortikultura dan Perkebunan Kabupaten Jember/Departement of Crops, Horticulture and Plantation Service Regency of Jember

Tabel 5.2.73 **Jumlah Tanaman Menghasilkan, Rata-rata Produksi dan Total Produksi Kelengkeng Menurut Kecamatan di Kabupaten Jember, 2020**
Table 5.2.73 **Harvested Area, Average Production and Total Production of Longan by Subdistrict in Jember Regency, 2020**

Kecamatan Subdistrict	Jml Tanaman Menghasilkan(Pohon) The Number of Productive (Tree)	Produktifitas Productivity (kw/Pohon)	Produksi Production (kw)
(1)	(2)	(3)	(4)
Kencong	-	-	-
Gumukmas	700	0,36	254
Puger	-	-	-
Wuluhan	-	-	-
Ambulu	-	-	-
Tempurejo	-	-	-
Silo	-	-	-
Mayang	-	-	-
Mumbulsari	-	-	-
Jenggawah	-	-	-
Ajung	-	-	-
Rambipuji	-	-	-
Balung	-	-	-
Umbulsari	-	-	-
Semboro	-	-	-
Jombang	-	-	-
Sumberbaru	-	-	-
Tanggul	-	-	-
Bangsalsari	-	-	-
Panti	-	-	-
Sukorambi	-	-	-
Arjasa	-	-	-
Pakusari	-	-	-
Kalisat	-	-	-
Ledokombo	-	-	-
Sumberjambe	-	-	-
Sukowono	-	-	-
Jelbuk	-	-	-
Kaliwates	-	-	-
Sumbersari	-	-	-
Patrang	-	-	-
Kabupaten Jember	700	0,36	254

Sumber/Sources: Dinas Tanaman Pangan , Hortikultura dan Perkebunan Kabupaten Jember/Departement of Crops, Horticulture and Plantation Service Regency of Jember

Tabel
Table 5.2.74

Jumlah Tanaman Menghasilkan, Rata-rata Produksi dan Total Produksi Buah Naga Menurut Kecamatan di Kabupaten Jember, 2020
Harvested Area, Average Production and Total Production of Dragon Fruit by Subdistrict in Jember Regency, 2020

Kecamatan Subdistrict	Jml Tanaman Menghasilkan(Pohon) The Number of Productive (Tree)	Produktifitas Productivity (kw/Pohon)	Produksi Production (kw)
(1)	(2)	(3)	(4)
Kencong	-	-	-
Gumukmas	-	-	-
Puger	678	0,12	81
Wuluhan	824	0,12	99
Ambulu	-	-	-
Tempurejo	-	-	-
Silo	-	-	-
Mayang	-	-	-
Mumbulsari	-	-	-
Jenggawah	-	-	-
Ajung	3 261	0,06	196
Rambipuji	-	-	-
Balung	-	-	-
Umbulsari	2 200	6,62	14 570
Semboro	-	-	-
Jombang	-	-	-
Sumberbaru	-	-	-
Tanggul	-	-	-
Bangsalsari	-	-	-
Panti	-	-	-
Sukorambi	-	-	-
Arjasa	120 785	0,05	6 039
Pakusari	296	0,05	15
Kalisat	-	-	-
Ledokombo	-	-	-
Sumberjambe	1 164	0,03	35
Sukowono	-	-	-
Jelbuk	-	-	-
Kaliwates	86	0,04	3
Sumbersari	1 316	0,03	39
Patrang	-	-	-
Kabupaten Jember	130 610	0,16	21 077

Sumber/Source: Dinas Tanaman Pangan , Hortikultura dan Perkebunan Kabupaten Jember/Departement of Crops, Horticulture and Plantation Service Regency of Jember

Tabel
Table 5.2.75

**Jumlah Tanaman Menghasilkan, Rata-rata Produksi dan Total
Produksi Tanaman Hias Menurut Jenis Tanaman di Kabupaten
Jember, 2020**
*The Area of Plants Harvesting, Average Production, and Total
Production By Type of Flower Plants in Jember Regency, 2020*

Jenis Tanaman <i>Kind of Plants</i>	Luas Panen <i>Area Harvesting (m²)</i>	Produktifitas (Tangkai/m²) <i>Productivity</i> <i>(Stalk/m²)</i>	Produksi (Tangkai) <i>Production (Stalk)</i>
(1)	(2)	(3)	(4)
Angrek/ Orchid	273	5,11	1 395
Mawar/ Rose	54 657	0,81	44 459
Melati/ Jasmine	2 345	1,06	2 495
Palem/ Palm*	10 005	1,00	10 005
Aglonema/Aglonema*	-	-	-
Adenium/Adenium*	104	1,06	110
Euphorbia*	28	1,29	36
Sansievera*	79	1,16	92
Garbera/ Herbras	26	2,81	73
Anthurium Bunga/ Anthurium Flower	218	3,92	854
Gladiol*	-	-	-
Heliconia*	-	-	-
Krisan	-	-	-
Sedap Malam/ Turbose Flower	-	-	-
Anthurium Daun/ Anthurium Leaf	-	-	-
Kabupaten Jember			

Sumber/Source: Dinas Tanaman Pangan , Hortikultura dan Perkebunan Kabupaten Jember/Departement of Crops, Horticulture and Plantation Service Regency of Jember

Tabel
Table 5.2.76

Luas Panen, Rata-rata Produksi, dan Total Produksi Anggrek Menurut Kecamatan di Kabupaten Jember, 2020
Harvested Area, Average Production and Total Production of Orchid by Subdistrict in Jember Regency, 2020

Kecamatan Subdistrict	Luas Panen Area Harvesting (m ²)	Produktifitas (Tangkai/m ²) Productivity (Stalk/m ²)	Produksi (Tangkai) Production (Stalk)
(1)	(2)	(3)	(4)
Kencong	-	-	-
Gumukmas	-	-	-
Puger	42	1,36	57
Wuluhan	-	-	-
Ambulu	51	13,22	674
Tempurejo	-	-	-
Silo	56	2,13	119
Mayang	-	-	-
Mumbulsari	-	-	-
Jenggawah	-	-	-
Ajung	-	-	-
Rambipuji	-	-	-
Balung	-	-	-
Umbulsari	-	-	-
Sembo	105	1,00	105
Jombang	-	-	-
Sumberbaru	-	-	-
Tanggul	-	-	-
Bangsalsari	-	-	-
Panti	-	-	-
Sukorambi	-	-	-
Arjasa	-	-	-
Pakusari	-	-	-
Kalisat	-	-	-
Ledokombo	-	-	-
Sumberjambe	-	-	-
Sukowono	-	-	-
Jelbuk	-	-	-
Kaliwates	-	-	-
Sumbersari	13	16,85	219
Patrang	6	36,83	221
Kabupaten Jember	273	5,11	1395

Sumber/Source: Dinas Tanaman Pangan , Hortikultura dan Perkebunan Kabupaten Jember/Departement of Crops, Horticulture and Plantation Service Regency of Jember

Tabel
Table 5.2.77

Luas Panen, Rata-rata Produksi, dan Total Produksi Anthurium Bunga Menurut Kecamatan di Kabupaten Jember, 2020
Harvested Area, Average Production and Total Production of Anthurium Flower by Subdistrict in Jember Regency, 2020

Kecamatan Subdistrict	Luas Panen Area Harvesting (m ²)	Produktifitas (Rumpun/m ²) Productivity (Clump/m ²)	Produksi (Rumpun) Production (Clump)
(1)	(2)	(3)	(4)
Kencong	-	-	-
Gumukmas	-	-	-
Puger	-	-	-
Wuluhan	-	-	-
Ambulu	51	1,00	51
Tempurejo	-	-	-
Silo	56	10,95	613
Mayang	-	-	-
Mumbulsari	-	-	-
Jenggawah	-	-	-
Ajung	-	-	-
Rambipuji	-	-	-
Balung	-	-	-
Umbulsari	-	-	-
Semboro	105	1,21	127
Jombang	-	-	-
Sumberbaru	-	-	-
Tanggul	-	-	-
Bangsalsari	-	-	-
Panti	-	-	-
Sukorambi	-	-	-
Arjasa	-	-	-
Pakusari	-	-	-
Kalisat	-	-	-
Ledokombo	-	-	-
Sumberjambe	-	-	-
Sukowono	-	-	-
Jelbuk	-	-	-
Kaliwates	-	-	-
Sumbersari	-	-	-
Patrang	6	10,50	63
Kabupaten Jember	218	3,92	854

Sumber/Source: Dinas Tanaman Pangan , Hortikultura dan Perkebunan Kabupaten Jember/Departement of Crops, Horticulture and Plantation Service Regency of Jember

Tabel
Table 5.2.78

Luas Panen, Rata-rata Produksi, dan Total Produksi Garbera Menurut Kecamatan di Kabupaten Jember, 2020
Harvested Area, Average Production and Total Production of Herbras by Subdistrict in Jember Regency, 2020

Kecamatan Subdistrict	Luas Panen Area Harvesting (m ²)	Produktifitas (Tangkai/m ²) Productivity (Stalk/m ²)	Produksi (Tangkai) Production (Stalk)
(1)	(2)	(3)	(4)
Kencong	-	-	-
Gumukmas	-	-	-
Puger	-	-	-
Wuluhan	-	-	-
Ambulu	-	-	-
Tempurejo	-	-	-
Silo	26	2,81	73
Mayang	-	-	-
Mumbulsari	-	-	-
Jenggawah	-	-	-
Ajung	-	-	-
Rambipuji	-	-	-
Balung	-	-	-
Umbulsari	-	-	-
Semboro	-	-	-
Jombang	-	-	-
Sumberbaru	-	-	-
Tanggul	-	-	-
Bangsalsari	-	-	-
Panti	-	-	-
Sukorambi	-	-	-
Arjasa	-	-	-
Pakusari	-	-	-
Kalisat	-	-	-
Ledokombo	-	-	-
Sumberjambe	-	-	-
Sukowono	-	-	-
Jelbuk	-	-	-
Kaliwates	-	-	-
Sumbersari	-	-	-
Patrang	-	-	-
Kabupaten Jember	26	2,81	73

Sumber/Source: Dinas Tanaman Pangan, Hortikultura dan Perkebunan Kabupaten Jember/Departement of Crops, Horticulture and Plantation Service Regency of Jember

Tabel
Table 5.2.79

Luas Panen, Rata-rata Produksi, dan Total Produksi Gladiol Menurut Kecamatan di Kabupaten Jember, 2020
Harvested Area, Average Production and Total Production of Gladiol by Subdistrict in Jember Regency, 2020

Kecamatan Subdistrict	Luas Panen Area Harvesting (m ²)	Produktifitas (Tangkai/m ²) Productivity (Stalk/m ²)	Produksi (Tangkai) Production (Stalk)
(1)	(2)	(3)	(4)
Kencong	-	-	-
Gumukmas	-	-	-
Puger	-	-	-
Wuluhan	-	-	-
Ambulu	-	-	-
Tempurejo	-	-	-
Silo	35	3,51	123
Mayang	-	-	-
Mumbulsari	-	-	-
Jenggawah	-	-	-
Ajung	-	-	-
Rambipuji	-	-	-
Balung	-	-	-
Umbulsari	-	-	-
Semboro	-	-	-
Jombang	-	-	-
Sumberbaru	-	-	-
Tanggul	-	-	-
Bangsalsari	-	-	-
Panti	-	-	-
Sukorambi	-	-	-
Arijasa	-	-	-
Pakusari	-	-	-
Kalisat	-	-	-
Ledokombo	-	-	-
Sumberjambe	-	-	-
Sukowono	-	-	-
Jelbuk	-	-	-
Kaliwates	-	-	-
Sumbersari	-	-	-
Patrang	-	-	-
Kabupaten Jember	35	3,51	123

Sumber/Source: Dinas Tanaman Pangan , Hortikultura dan Perkebunan Kabupaten Jember/Departement of Crops, Horticulture and Plantation Service Regency of Jember

Tabel
Table 5.2.80

Luas Panen, Rata-rata Produksi, dan Total Produksi Heliconia Menurut Kecamatan di Kabupaten Jember, 2020
Harvested Area, Average Production and Total Production of Heliconia by Subdistrict in Jember Regency, 2020

Kecamatan Subdistrict	Luas Panen Area Harvesting (m ²)	Produktifitas (Tangkai/m ²) Productivity (Stalk/m ²)	Produksi (Tangkai) Production (Stalk)
(1)	(2)	(3)	(4)
Kencong	-	-	-
Gumukmas	-	-	-
Puger	-	-	-
Wuluhan	-	-	-
Ambulu	46	1,00	46
Tempurejo	-	-	-
Silo	-	-	-
Mayang	-	-	-
Mumbulsari	-	-	-
Jenggawah	-	-	-
Ajung	-	-	-
Rambipuji	-	-	-
Balung	-	-	-
Umbulsari	-	-	-
Semboro	2	1,00	2
Jombang	-	-	-
Sumberbaru	-	-	-
Tanggul	-	-	-
Bangsalsari	-	-	-
Panti	-	-	-
Sukorambi	-	-	-
Arjasa	-	-	-
Pakusari	-	-	-
Kalisat	-	-	-
Ledokombo	-	-	-
Sumberjambe	-	-	-
Sukowono	-	-	-
Jelbuk	-	-	-
Kaliwates	-	-	-
Sumbersari	-	-	-
Patrang	1	12,00	12
Kabupaten Jember	49	1,22	60

Sumber/Source: Dinas Tanaman Pangan , Hortikultura dan Perkebunan Kabupaten Jember/Departement of Crops, Horticulture and Plantation Service Regency of Jember

Tabel
Table 5.2.81

Luas Panen, Rata-rata Produksi, dan Total Produksi Krisan Menurut Kecamatan di Kabupaten Jember, 2020
Harvested Area, Average Production and Total Production of Krisan by Subdistrict in Jember Regency, 2020

Kecamatan Subdistrict	Luas Panen Area Harvesting (m ²)	Produktifitas (Tangkai/m ²) Productivity (Stalk/m ²)	Produksi (Tangkai) Production (Stalk)
(1)	(2)	(3)	(4)
Kencong	-	-	-
Gumukmas	-	-	-
Puger	-	-	-
Wuluhan	-	-	-
Ambulu	-	-	-
Tempurejo	-	-	-
Silo	-	-	-
Mayang	-	-	-
Mumbulsari	-	-	-
Jenggawah	-	-	-
Ajung	-	-	-
Rambipuji	-	-	-
Balung	-	-	-
Umbulsari	-	-	-
Semboro	-	-	-
Jombang	-	-	-
Sumberbaru	-	-	-
Tanggul	-	-	-
Bangsalsari	-	-	-
Panti	-	-	-
Sukorambi	-	-	-
Arjasa	-	-	-
Pakusari	-	-	-
Kalisat	-	-	-
Ledokombo	-	-	-
Sumberjambe	-	-	-
Sukowono	-	-	-
Jelbuk	-	-	-
Kaliwates	-	-	-
Sumbersari	-	-	-
Patrang	-	-	-
Kabupaten Jember	-	-	-

Sumber/Source: Dinas Tanaman Pangan , Hortikultura dan Perkebunan Kabupaten Jember/Departement of Crops, Horticulture and Plantation Service Regency of Jember

Tabel
Table 5.2.82

Luas Panen, Rata-rata Produksi, dan Total Produksi Mawar Menurut Kecamatan di Kabupaten Jember, 2020
Harvested Area, Average Production and Total Production of Rose by Subdistrict in Jember Regency, 2020

Kecamatan Subdistrict	Luas Panen Area Harvesting (m ²)	Produktifitas (Tangkai/m ²) Productivity (Stalk/m ²)	Produksi (Tangkai) Production (Stalk)
(1)	(2)	(3)	(4)
Kencong	-	-	-
Gumukmas	-	-	-
Puger	-	-	-
Wuluhan	71	0,79	56
Ambulu	-	-	-
Tempurejo	100	0,97	97
Silo	64	1,67	107
Mayang	-	-	-
Mumbulsari	-	-	-
Jenggawah	-	-	-
Ajung	-	-	-
Rambipuji	-	-	-
Balung	-	-	-
Umbulsari	-	-	-
Semboro	10	0,60	6
Jombang	-	-	-
Sumberbaru	-	-	-
Tanggul	175	1,11	195
Bangsalsari	-	-	-
Panti	-	-	-
Sukorambi	30 200	0,06	1923
Arjasa	-	-	-
Pakusari	-	-	-
Kalisat	-	-	-
Ledokombo	-	-	-
Sumberjambe	-	-	-
Sukowono	-	-	-
Jelbuk	-	-	-
Kaliwates	-	-	-
Sumbersari	37	2,03	75
Patrang	24 000	1,75	42 000
Kabupaten Jember	54 657	0,81	44 459

Sumber/Source: Dinas Tanaman Pangan , Hortikultura dan Perkebunan Kabupaten Jember/Departement of Crops, Horticulture and Plantation Service Regency of Jember

Tabel
Table 5.2.83

Luas Panen, Rata-rata Produksi, dan Total Produksi Sedap Malam Menurut Kecamatan di Kabupaten Jember, 2020
Harvested Area, Average Production and Total Production of Tuberose Flower by Subdistrict in Jember Regency, 2020

Kecamatan Subdistrict	Luas Panen Area Harvesting (m ²)	Produktifitas (Tangkai/m ²) Productivity (Stalk/m ²)	Produksi (Tangkai) Production (Stalk)
(1)	(2)	(3)	(4)
Kencong	-	-	-
Gemukmas	-	-	-
Puger	-	-	-
Wuluhan	-	-	-
Ambulu	-	-	-
Tempurejo	-	-	-
Silo	4	9,25	37
Mayang	-	-	-
Mumbulsari	-	-	-
Jenggawah	-	-	-
Ajung	-	-	-
Rambipuji	-	-	-
Balung	-	-	-
Umbulsari	-	-	-
Semboro	1	1,00	1
Jombang	-	-	-
Sumberbaru	-	-	-
Tanggul	-	-	-
Bangsalsari	-	-	-
Panti	-	-	-
Sukorambi	-	-	-
Arjasa	-	-	-
Pakusari	-	-	-
Kalisat	-	-	-
Ledokombo	-	-	-
Sumberjambe	-	-	-
Sukowono	-	-	-
Jelbuk	-	-	-
Kaliwates	-	-	-
Sumbersari	-	-	-
Patrang	-	-	-
Kabupaten Jember	5	7,60	38

Sumber/Source: Dinas Tanaman Pangan , Hortikultura dan Perkebunan Kabupaten Jember/Departement of Crops, Horticulture and Plantation Service Regency of Jember

Tabel
Table 5.2.84

Luas Panen, Rata-rata Produksi, dan Total Produksi Melati Menurut Kecamatan di Kabupaten Jember, 2020
Harvested Area, Average Production and Total Production of Jasmine by Subdistrict in Jember Regency, 2020

Kecamatan Subdistrict	Luas Panen Area Harvesting (m ²)	Produktifitas (Tangkai/m ²) Productivity (Stalk/m ²)	Produksi (Tangkai) Production (Stalk)
(1)	(2)	(3)	(4)
Kencong	-	-	-
Gumukmas	-	-	-
Puger	-	-	-
Wuluhan	-	-	-
Ambulu	1 227	1,02	1 254
Tempurejo	65	1,00	65
Silo	864	1,05	907
Mayang	-	-	-
Mumbulsari	-	-	-
Jenggawah	-	-	-
Ajung	-	-	-
Rambipuji	-	-	-
Balung	17	1,35	23
Umbulsari	-	-	-
Sembo	3	1,00	3
Jombang	5	1,00	5
Sumberbaru	-	-	-
Tanggul	2	17,50	35
Bangsalsari	38	1,00	38
Panti	-	-	-
Sukorambi	-	-	-
Arjasa	-	-	-
Pakusari	-	-	-
Kalisat	-	-	-
Ledokombo	-	-	-
Sumberjambe	-	-	-
Sukowono	-	-	-
Jelbuk	-	-	-
Kaliwates	-	-	-
Sumbersari	65	1,63	106
Patrang	59	1,00	59
Kabupaten Jember	2 345	1,06	2 495

Sumber/Source: Dinas Tanaman Pangan , Hortikultura dan Perkebunan Kabupaten Jember/Departement of Crops, Horticulture and Plantation Service Regency of Jember

Tabel
Table 5.2.85

Luas Panen, Rata-rata Produksi, dan Total Produksi Palem Menurut Kecamatan di Kabupaten Jember, 2020
Harvested Area, Average Production and Total Production of Palm by Subdistrict in Jember Regency, 2020

Kecamatan Subdistrict	Luas Panen Area Harvesting (m ²)	Produktifitas (Pohon/m ²) Productivity (Tree/m ²)	Produksi (Pohon) Production (Tree)
(1)	(2)	(3)	(4)
Kencong	-	-	-
Gumukmas	10 000	1	10 000
Puger	-	-	-
Wuluhan	-	-	-
Ambulu	-	-	-
Tempurejo	-	-	-
Silo	-	-	-
Mayang	-	-	-
Mumbulsari	-	-	-
Jenggawah	-	-	-
Ajung	-	-	-
Rambipuji	-	-	-
Balung	-	-	-
Umbulsari	-	-	-
Sembo	5	1	5
Jombang	-	-	-
Sumberbaru	-	-	-
Tanggul	-	-	-
Bangsalsari	-	-	-
Panti	-	-	-
Sukorambi	-	-	-
Arjasa	-	-	-
Pakusari	-	-	-
Kalisat	-	-	-
Ledokombo	-	-	-
Sumberjambe	-	-	-
Sukowono	-	-	-
Jelbuk	-	-	-
Kaliwates	-	-	-
Sumbersari	-	-	-
Patrang	-	-	-
Kabupaten Jember	10 005	1	10 005

Sumber/Source: Dinas Tanaman Pangan , Hortikultura dan Perkebunan Kabupaten Jember/Departement of Crops, Horticulture and Plantation Service Regency of Jember

Tabel
Table 5.2.86

Luas Panen, Rata-rata Produksi, dan Total Produksi Aglonema Menurut Kecamatan di Kabupaten Jember, 2020
Harvested Area, Average Production and Total Production of Aglonema by Subdistrict in Jember Regency, 2020

Kecamatan Subdistrict	Luas Panen Area Harvesting (m ²)	Produktifitas (Tangkai/m ²) Productivity (Stalk/m ²)	Produksi (Tangkai) Production (Stalk)
(1)	(2)	(3)	(4)
Kencong	-	-	-
Gumukmas	-	-	-
Puger	-	-	-
Wuluhan	-	-	-
Ambulu	235	1,00	235
Tempurejo	-	-	-
Silo	81	1,58	128
Mayang	-	-	-
Mumbulsari	-	-	-
Jenggawah	-	-	-
Ajung	-	-	-
Rambipuji	-	-	-
Balung	-	-	-
Umbulsari	-	-	-
Sembo	41	1,85	76
Jombang	-	-	-
Sumberbaru	-	-	-
Tanggul	-	-	-
Bangsalsari	-	-	-
Panti	-	-	-
Sukorambi	-	-	-
Arjasa	-	-	-
Pakusari	-	-	-
Kalisat	-	-	-
Ledokombo	-	-	-
Sumberjambe	-	-	-
Sukowono	-	-	-
Jelbuk	-	-	-
Kaliwates	-	-	-
Sumbersari	-	-	-
Patrang	2	33,50	67
Kabupaten Jember	359	1,41	506

Sumber/Source: Dinas Tanaman Pangan, Hortikultura dan Perkebunan Kabupaten Jember/Departement of Crops, Horticulture and Plantation Service Regency of Jember

Tabel
Table 5.2.87

Luas Panen, Rata-rata Produksi, dan Total Produksi Adenium Menurut Kecamatan di Kabupaten Jember, 2020
Harvested Area, Average Production and Total Production of Adenium by Subdistrict in Jember Regency, 2020

Kecamatan Subdistrict	Luas Panen Area Harvesting (m ²)	Produktifitas (Pohon/m ²) Productivity (Tree/m ²)	Produksi (Pohon) Production (Tree)
(1)	(2)	(3)	(4)
Kencong	-	-	-
Gumukmas	-	-	-
Puger	-	-	-
Wuluhan	-	-	-
Ambulu	100	0,80	80
Tempurejo	-	-	-
Silo	-	-	-
Mayang	-	-	-
Mumbulsari	-	-	-
Jenggawah	-	-	-
Ajung	-	-	-
Rambipuji	-	-	-
Balung	-	-	-
Umbulsari	-	-	-
Semboro	2	1,00	2
Jombang	-	-	-
Sumberbaru	-	-	-
Tanggul	-	-	-
Bangsalsari	-	-	-
Panti	-	-	-
Sukorambi	-	-	-
Arjasa	-	-	-
Pakusari	-	-	-
Kalisat	-	-	-
Ledokombo	-	-	-
Sumberjambe	-	-	-
Sukowono	-	-	-
Jelbuk	-	-	-
Kaliwates	-	-	-
Sumbersari	-	-	-
Patrang	2	14,00	28
Kabupaten Jember	104	1,06	110

Sumber/Source: Dinas Tanaman Pangan , Hortikultura dan Perkebunan Kabupaten Jember/Departement of Crops, Horticulture and Plantation Service Regency of Jember

Tabel
Table 5.2.88

Luas Panen, Rata-rata Produksi, dan Total Produksi Euphorbia Menurut Kecamatan di Kabupaten Jember, 2020
Harvested Area, Average Production and Total Production of Euphorbia by Subdistrict in Jember Regency, 2020

Kecamatan Subdistrict	Luas Panen Area Harvesting (m ²)	Produktifitas (Pohon/m ²) Productivity (Tree/m ²)	Produksi (Pohon) Production (Tree)
(1)	(2)	(3)	(4)
Kencong	-	-	-
Gumukmas	-	-	-
Puger	21	1,00	21
Wuluhan	-	-	-
Ambulu	-	-	-
Tempurejo	-	-	-
Silo	-	-	-
Mayang	-	-	-
Mumbulsari	-	-	-
Jenggawah	-	-	-
Ajung	-	-	-
Rambipuji	-	-	-
Balung	-	-	-
Umbulsari	-	-	-
Sembo	3	1,00	3
Jombang	-	-	-
Sumberbaru	-	-	-
Tanggul	-	-	-
Bangsalsari	-	-	-
Panti	-	-	-
Sukorambi	-	-	-
Arjasa	-	-	-
Pakusari	-	-	-
Kalisat	-	-	-
Ledokombo	-	-	-
Sumberjambe	-	-	-
Sukowono	-	-	-
Jelbuk	-	-	-
Kaliwates	-	-	-
Sumbersari	-	-	-
Patrang	4	3,00	12
Kabupaten Jember	28	1,29	36

Sumber/Source: Dinas Tanaman Pangan, Hortikultura dan Perkebunan Kabupaten Jember/Departement of Crops, Horticulture and Plantation Service Regency of Jember

Tabel
Table 5.2.89

Luas Panen, Rata-rata Produksi, dan Total Produksi Sansievera Menurut Kecamatan di Kabupaten Jember, 2020
Harvested Area, Average Production and Total Production of Sansievera by Subdistrict in Jember Regency, 2020

Kecamatan Subdistrict	Luas Panen Area Harvesting (m ²)	Produktifitas (Rumpun/m ²) Productivity (Clump/m ²)	Produksi (Rumpun) Production (Clump)
(1)	(2)	(3)	(4)
Kencong	-	-	-
Gemukmas	-	-	-
Puger	-	-	-
Wuluhan	-	-	-
Ambulu	75	1,00	75
Tempurejo	-	-	-
Silo	-	-	-
Mayang	-	-	-
Mumbulsari	-	-	-
Jenggawah	-	-	-
Ajung	-	-	-
Rambipuji	-	-	-
Balung	-	-	-
Umbulsari	-	-	-
Semboro	-	-	-
Jombang	-	-	-
Sumberbaru	-	-	-
Tanggul	-	-	-
Bangsalsari	-	-	-
Panti	-	-	-
Sukorambi	-	-	-
Arjasa	-	-	-
Pakusari	-	-	-
Kalisat	-	-	-
Ledokombo	-	-	-
Sumberjambe	-	-	-
Sukowono	-	-	-
Jelbuk	-	-	-
Kaliwates	-	-	-
Sumbersari	-	-	-
Patrang	4	4,25	17
Kabupaten Jember	79	1,16	92

Sumber/Source: Dinas Tanaman Pangan , Hortikultura dan Perkebunan Kabupaten Jember/Departement of Crops, Horticulture and Plantation Service Regency of Jember

Tabel
Table 5.2.90

Luas Panen, Rata-rata Produksi, dan Total Produksi Anthurium Daun Menurut Kecamatan di Kabupaten Jember, 2020
Harvested Area, Average Production and Total Production of Anthurium Leaf by Subdistrict in Jember Regency, 2020

Kecamatan Subdistrict	Luas Panen Area Harvesting (m ²)	Produktifitas (Tangkai/m ²) Productivity (Stalk/m ²)	Produksi (Tangkai) Production (Stalk)
(1)	(2)	(3)	(4)
Kencong	-	-	-
Gumukmas	-	-	-
Puger	-	-	-
Wuluhan	-	-	-
Ambulu	70	1,00	70
Tempurejo	-	-	-
Silo	-	-	-
Mayang	40	1,00	40
Mumbulsari	-	-	-
Jenggawah	-	-	-
Ajung	-	-	-
Rambipuji	-	-	-
Balung	-	-	-
Umbulsari	-	-	-
Sembo	2	2,00	4
Jombang	-	-	-
Sumberbaru	-	-	-
Tanggul	-	-	-
Bangsalsari	-	-	-
Panti	-	-	-
Sukorambi	-	-	-
Arjasa	-	-	-
Pakusari	-	-	-
Kalisat	-	-	-
Ledokombo	-	-	-
Sumberjambe	-	-	-
Sukowono	-	-	-
Jelbuk	-	-	-
Kaliwates	-	-	-
Sumbersari	3	9,33	28
Patrang	12	2,58	31
Kabupaten Jember	127	1,36	173

Sumber/Source: Dinas Tanaman Pangan, Hortikultura dan Perkebunan Kabupaten Jember/Departement of Crops, Horticulture and Plantation Service Regency of Jember

**5.3 PERKEBUNAN
ESTATE CROPS**

Tabel 5.3.1 Luas Areal Tanaman Perkebunan Menurut Kecamatan dan Jenis Tanaman (ha), 2019 dan 2020
Planted Area of Estate Crops by Subdistrict and Type of Crops (ha), 2019 dan 2020

Kecamatan Subdistrict	Kelapa Sawit Oil Palm		Kelapa Coconut		Karet Rubber		Kopi Coffee	
	2019	2020	2019	2020	2019	2020	2019	2020
(1)	(2)	(3)	(4)	(5)	(6)	(7)	(8)	(9)
Kencong	-	-	13,70	13,70	-	-	-	-
Gumukmas	-	-	76,00	39,00	-	-	-	-
Puger	-	-	75,49	42,00	-	-	-	-
Wuluhan	-	-	1 286,00	1 286,00	-	-	-	-
Ambulu	-	-	713,00	713,00	-	-	-	-
Tempurejo	-	-	377,51	344,23	-	-	30,0	15,0
Silo	-	-	427,00	425,77	-	-	2 133,0	2 133,0
Mayang	-	-	504,00	504,00	-	-	91,0	45,5
Mumbulsari	-	-	357,60	356,56	-	-	50,0	50,0
Jenggawah	-	-	39,83	40,43	-	-	-	-
Ajung	-	-	23,50	24,00	-	-	-	-
Rambipuji	-	-	25,00	116,00	-	-	-	-
Balung	-	-	25,00	25,00	-	-	-	-
Umbulsari	-	-	53,71	40,00	-	-	-	-
Semboro	-	-	63,00	53,00	-	-	-	-
Jombang	-	-	40,00	42,50	-	-	-	-
Sumberbaru	-	-	371,90	95,70	-	-	1 535,9	754,0
Tanggul	-	-	201,50	230,00	-	-	416,0	-
Bangsalsari	-	-	69,87	66,00	-	-	870,0	544,0
Panti	-	-	53,06	24,50	0,5	-	234,0	149,7
Sukorambi	-	-	75,00	74,00	-	-	215,0	101,0
Arjasa	-	-	168,86	142,20	-	-	324,6	162,3
Pakusari	-	-	156,25	79,30	-	-	2,8	1,4
Kalisat	-	-	244,00	244,00	-	-	-	-
Ledokombo	-	-	159,00	159,00	-	-	66,3	66,3
Sumberjambe	-	-	148,78	148,78	-	-	213,5	213,5
Sukowono	-	-	263,19	97,83	-	-	-	-
Jelbuk	-	-	228,00	228,00	2,0	2,0	381,0	381,0
Kaliwates	-	-	33,48	-	-	-	1,0	0,2
Sumbersari	-	-	54,82	6,00	-	-	-	-
Patrang	-	-	121,69	86,00	1,5	1,5	65,0	42,0
Kabupaten Jember	-	-	6 449,74	5 746,50	4,0	3,5	6 629,1	4 658,9

Lanjutan Tabel/Continued Table 5.3.1

Kecamatan Subdistrict	Kakao Cocoa		Tebu Sugar cane		Teh Tea		Tembakau Tobacco	
	2019	2020	2019	2020	2019	2020	2019	2020
(1)	(2)	(3)	(4)	(5)	(6)	(7)	(8)	(9)
Kencong	3,96	-	157,0	150,0	-	-	-	-
Gumukmas	-	-	69,0	67,0	-	-	-	57,92
Puger	-	-	60,0	60,0	-	-	904,50	1 140,78
Wuluhan	5,80	-	23,0	23,0	33,00	33,00	1 838,00	1 393,96
Ambulu	-	-	-	-	-	-	1 692,00	1 132,83
Tempurejo	-	-	7,0	7,0	-	-	40,00	68,17
Silo	-	-	13,0	13,0	-	-	22,00	164,43
Mayang	-	-	31,0	27,0	25,00	-	248,00	124,21
Mumbulsari	-	-	80,0	80,0	-	-	158,00	281,14
Jenggawah	-	-	20,8	20,8	-	-	50,00	394,48
Ajung	-	-	-	-	-	-	5,00	6,40
Rambipuji	-	0,5	-	-	-	-	506,00	290,16
Balung	-	-	42,0	19,0	-	-	362,00	72,00
Umbulsari	-	-	229,0	290,0	-	-	-	15,00
Semboro	25,07	-	459,7	640,4	-	-	-	9,00
Jombang	-	-	233,0	221,5	-	-	-	-
Sumberbaru	-	-	1 486,1	750,0	-	-	-	-
Tanggul	-	-	708,0	705,0	-	-	-	-
Bangsalsari	-	-	176,1	299,0	-	-	10,00	35,55
Panti	-	-	45,0	45,0	-	-	-	-
Sukorambi	-	-	38,3	32,0	-	-	5,00	57,67
Arjasa	-	-	28,0	343,8	-	-	262,00	396,16
Pakusari	0,20	0,2	46,8	46,8	-	-	1 245,00	1 236,00
Kalisat	-	-	47,3	45,8	-	-	2 587,00	1 942,38
Ledokombo	34,46	-	4,0	4,0	-	-	723,00	723,00
Sumberjambe	6,00	6,0	289,2	289,2	32,79	32,81	869,00	650,00
Sukowono	-	-	-	31,0	-	18,72	1 908,00	1 949,00
Jelbuk	6,00	-	12,0	-	-	-	1 064,00	416,44
Kaliwates	-	-	-	27,0	-	-	8,55	6,93
Sumbersari	-	-	-	-	-	-	424,00	432,23
Patrang	4,50	4,8	5,7	4,0	-	1,20	26,50	22,00
Kabupaten Jember	51,53	11,5	4 311,0	4 241,3	90,79	85,73	14 957,55	13 017,84

Sumber/Source: Dinas Tanaman Pangan, Hortikultura dan Perkebunan Kabupaten Jember/Departement of Crops, Horticulture and Plantation Service Regency of Jember

Tabel
Table 5.3.2

Produksi Perkebunan Menurut Kecamatan dan Jenis Tanaman (ton), 2019 dan 2020
Production of Estate by Subdistrict and Type of Crops (ton), 2019 and 2020

Kecamatan Subdistrict	Kelapa Sawit Oil Palm		Kelapa Coconut		Karet Rubber		Kopi Coffee	
	2019	2020	2019	2020	2019	2020	2019	2020
(1)	(2)	(3)	(4)	(5)	(6)	(7)	(8)	(9)
Kencong	-	-	50,42	7 200,0	-	-	-	-
Gumukmas	-	-	88,87	29 250,0	-	-	-	-
Puger	-	2,67	119,84	30 750,0	-	-	-	-
Wuluhan	152,00	2,05	140,18	507 000,0	-	-	-	-
Ambulu	-	-	86,43	321 000,0	-	-	-	-
Tempurejo	-	-	99,27	275 805,0	-	-	5,10	1,20
Silo	-	-	57,47	123 667,5	-	-	78,86	78,86
Mayang	204,10	-	67,01	262 800,0	-	-	2,59	1,76
Mumbulsari	-	-	57,82	134 385,0	-	-	5,00	5,00
Jenggawah	-	-	81,68	28 947,6	-	-	-	-
Ajung	-	-	17,97	15 000,0	-	-	-	-
Rambipuji	-	-	45,44	45 000,0	-	-	-	-
Balung	-	-	29,95	15 000,0	-	-	-	-
Umbulsari	-	-	61,15	30 000,0	-	-	-	-
Semboro	-	-	11,96	36 000,0	-	-	-	-
Jombang	-	-	16,28	33 000,0	-	-	-	-
Sumberbaru	-	-	36,25	59 130,0	-	-	106,49	52,08
Tanggul	-	-	33,87	196 200,0	-	-	40,90	-
Bangsalsari	-	-	64,00	48 000,0	-	-	99,70	46,35
Panti	-	-	16,91	27 864,0	0,038	-	19,77	12,20
Sukorambi	-	-	15,15	35 250,0	-	-	17,90	2,76
Arjasa	-	-	24,47	101 400,0	-	-	16,23	12,98
Pakusari	-	-	23,21	59 475,0	-	-	0,18	0,08
Kalisat	-	-	15,15	152 250,0	-	-	-	-
Ledokombo	-	-	58,51	96 825,0	-	-	1,85	2,22
Sumberjambe	14,18	-	14,09	77 160,0	-	-	10,85	11,38
Sukowono	-	-	22,18	61 632,0	-	-	-	-
Jelbuk	-	-	18,33	95 250,0	0,020	0,024	6,48	6,48
Kaliwates	-	-	5,20	-	-	-	-	0,02
Sumbersari	-	-	7,81	3 125,0	-	-	-	-
Patrang	-	-	25,59	64 500,0	-	0,037	5,69	3,54
Kabupaten Jember	370,28	4,72	1 412,44	2 972 866,1	0,058	0,061	417,59	236,90

Lanjutan Tabel/Continued Table 5.3.2

Kecamatan Subdistrict	Kakao Cocoa		Tebu Sugar cane		Teh Tea		Tembakau Tobacco	
	2019	2020	2019	2020	2019	2020	2019	2020
(1)	(2)	(3)	(4)	(5)	(6)	(7)	(8)	(9)
Kencong	0,15	-	1 884,00	975,00	-	-	-	-
Gumukmas	-	-	828,00	804,00	-	-	-	9,27
Puger	-	-	503,00	476,50	-	-	134,16	178,57
Wuluhan	0,73	-	184,00	184,00	15,20	1,52	359,87	233,25
Ambulu	-	-	-	-	-	-	286,56	181,25
Tempurejo	-	-	59,50	59,50	-	-	7,20	10,32
Silo	-	-	84,50	84,50	-	-	3,52	24,67
Mayang	-	-	248,00	216,00	20,41	-	32,24	19,87
Mumbulsari	-	-	656,00	656,00	-	-	31,60	43,58
Jenggawah	-	-	55,76	170,56	-	-	8,50	62,84
Ajung	-	-	-	-	-	-	0,80	1,02
Rambipuji	-	-	-	-	-	-	88,55	47,71
Balung	-	-	344,70	157,70	-	-	64,68	11,52
Umbulsari	-	-	274,80	3 480,00	-	-	-	2,10
Semboro	0,04	-	4 744,42	6 191,04	-	-	-	1,35
Jombang	-	-	2 525,50	1 002,80	-	-	-	-
Sumberbaru	-	-	11 740,21	6 000,00	-	-	-	-
Tanggul	-	-	4 844,50	5 897,49	-	-	-	-
Bangsalsari	-	-	1 681,00	2 376,66	-	-	1,55	5,33
Panti	-	-	221,00	378,00	-	-	-	-
Sukorambi	-	-	306,56	256,00	-	-	0,80	8,18
Arjasa	-	-	199,12	2 406,60	-	-	37,89	44,32
Pakusari	0,02	0,01	280,80	280,80	-	-	161,85	197,76
Kalisat	-	-	327,60	317,60	-	-	413,92	291,36
Ledokombo	-	-	26,00	24,00	-	-	108,45	115,68
Sumberjambe	-	-	1 878,30	1 879,80	1,42	1,40	104,28	97,50
Sukowono	-	-	-	72,00	-	0,61	267,12	292,23
Jelbuk	0,75	-	66,00	-	-	-	148,23	44,20
Kaliwates	-	-	-	162,00	-	-	1,03	1,04
Sumbersari	-	-	-	-	-	-	63,60	65,65
Patrang	-	0,42	45,10	30,00	-	0,16	3,45	3,30
Kabupaten Jember	1,68	0,43	34 008,37	34 538,55	37,03	3,68	2 329,84	1 993,87

Sumber/Source: Dinas Tanaman Pangan, Hortikultura dan Perkebunan Kabupaten Jember/Departement of Crops, Horticulture and Plantation Service Regency of Jember

Tabel
 Table 5.3.3

Luas Panen, Rata-rata Produksi, dan Total Produksi Kristal Tebu Menurut Kecamatan di Kabupaten Jember, 2020
Harvested Area, Average Production and Total Production of Sugar Cane by Subdistrict in Jember Regency, 2020

Kecamatan Subdistrict	Luas Panen Area Harvesting (Ha)	Produktifitas Produktivity (kw/Ha)	Produksi Production (kw)
(1)	(2)	(3)	(4)
Kencong	150,00	65,00	9 750,00
Gumukmas	67,00	120,00	8 040,00
Puger	60,00	79,42	4 765,00
Wuluhan	23,00	80,00	1 840,00
Ambulu	-	-	-
Tempurejo	7,00	85,00	595,00
Silo	13,00	65,00	845,00
Mayang	27,00	80,00	2 160,00
Mumbulsari	80,00	82,00	6 560,00
Jenggawah	20,80	82,00	1 705,60
Ajung	-	-	-
Rambipuji	-	-	-
Balung	19,00	83,00	1 577,00
Umbulsari	290,00	120,00	34 800,00
Semboro	640,43	96,67	61 910,37
Jombang	221,50	45,27	10 028,00
Sumberbaru	750,00	80,00	60 000,00
Tanggul	705,00	83,65	58 974,90
Bangsalsari	299,00	79,49	23 766,60
Panti	45,00	84,00	3 780,00
Sukorambi	32,00	80,00	2 560,00
Arjasa	343,80	70,00	24 066,00
Pakusari	46,80	60,00	2 808,00
Kalisat	45,80	69,34	3 176,00
Ledokombo	4,00	60,00	240,00
Sumberjambe	289,20	65,00	18 798,00
Sukowono	31,00	23,23	720,00
Jelbuk	-	-	-
Kaliwates	27,00	60,00	1 620,00
Sumbersari	-	-	-
Patrang	4,00	75,00	300,00
Kabupaten Jember	4 241,33	81,43	345 385,47

Sumber/Source: Dinas Tanaman Pangan , Hortikultura dan Perkebunan Kabupaten Jember/Departement of Crops, Horticulture and Plantation Service Regency of Jember

Tabel
Table 5.3.4

Luas Panen, Rata-rata Produksi, dan Total Produksi Tembakau Na Oogst Menurut Kecamatan di Kabupaten Jember, 2020
Harvested Area, Average Production and Total Production of Na Oogst Tobacco by Subdistrict in Jember Regency, 2020

Kecamatan Subdistrict	Luas Panen Area Harvesting (Ha)	Produktifitas Productivity (kw/Ha)	Produksi Production (kw)
(1)	(2)	(3)	(4)
Kencong	-	-	-
Gumukmas	57,92	1,60	92,67
Puger	336,08	1,60	537,73
Wuluhan	271,00	1,70	460,70
Ambulu	862,29	1,60	1 379,66
Tempurejo	58,50	1,50	87,75
Silo	-	-	-
Mayang	-	-	-
Mumbulsari	140,40	1,60	224,64
Jenggawah	232,83	1,60	372,53
Ajung	-	-	-
Rambipuji	128,00	1,70	217,60
Balung	47,00	1,60	75,20
Umbulsari	-	-	-
Sembo	9,00	1,50	13,50
Jombang	-	-	-
Sumberbaru	-	-	-
Tanggul	-	-	-
Bangsalsari	23,40	1,50	35,10
Panti	-	-	-
Sukorambi	5,85	1,60	9,36
Arjasa	-	-	-
Pakusari	-	-	-
Kalisat	-	-	-
Ledokombo	-	-	-
Sumberjambe	-	-	-
Sukowono	-	-	-
Jelbuk	-	-	-
Kaliwates	-	-	-
Sumbersari	81,90	1,60	131,04
Patrang	-	-	-
Kabupaten Jember	2 254,17	1,61	3 637,48

Sumber/Source: Dinas Tanaman Pangan , Hortikultura dan Perkebunan Kabupaten Jember/Departement of Crops, Horticulture and Plantation Service Regency of Jember

Tabel
Table 5.3.5

Luas Panen, Rata-rata Produksi, dan Total Produksi Tembakau Voor Oogst Kasturi Menurut Kecamatan di Kabupaten Jember, 2020
Harvested Area, Average Production and Total Production of Voor Oogst Tobacco by Subdistrict in Jember Regency, 2020

Kecamatan Subdistrict	Luas Panen Area Harvesting (Ha)	Produktifitas Productivity (kw/Ha)	Produksi Production (kw)
(1)	(2)	(3)	(4)
Kencong	-	-	-
Gumukmas	-	-	-
Puger	336,15	1,50	504,23
Wuluhan	372,55	1,60	596,08
Ambulu	270,54	1,60	432,86
Tempurejo	9,67	1,60	15,47
Silo	164,43	1,50	246,65
Mayang	124,21	1,60	198,74
Mumbulsari	140,74	1,50	211,11
Jenggawah	133,65	1,60	213,84
Ajung	6,40	1,60	10,24
Rambipuji	-	-	-
Balung	-	-	-
Umbulsari	-	-	-
Semboro	-	-	-
Jombang	-	-	-
Sumberbaru	-	-	-
Tanggul	-	-	-
Bangsalsari	12,15	1,50	18,23
Panti	-	-	-
Sukorambi	51,59	1,40	72,23
Arjasa	94,16	1,50	141,24
Pakusari	1 236,00	1,60	1 977,60
Kalisat	1 942,38	1,50	2 913,57
Ledokombo	723,00	1,60	1 156,80
Sumberjambe	650,00	1,50	975,00
Sukowono	1 947,00	1,50	2 920,50
Jelbuk	19,44	1,50	29,16
Kaliwates	6,93	1,50	10,40
Sumbersari	269,33	1,50	404,00
Patrang	22,00	1,50	33,00
Kabupaten Jember	8 532,32	1,53	13 080,95

Sumber/Source: Dinas Tanaman Pangan , Hortikultura dan Perkebunan Kabupaten Jember/Departement of Crops, Horticulture and Plantation Service Regency of Jember

Tabel
Table 5.3.6

Luas Panen, Rata-rata Produksi, dan Total Produksi Tembakau Voor Oogst Rajang Menurut Kecamatan di Kabupaten Jember, 2020
Harvested Area, Average Production and Total Production of Cut Voor Oogst Tobacco by Subdistrict in Jember Regency, 2020

Kecamatan Subdistrict	Luas Panen Area Harvesting (Ha)	Produktifitas Productivity (kw/Ha)	Produksi Production (kw)
(1)	(2)	(3)	(4)
Kencong	-	-	-
Gumukmas	-	-	-
Puger	8,55	0,90	7,70
Wuluh	-	-	-
Ambulu	-	-	-
Tempurejo	-	-	-
Silo	-	-	-
Mayang	-	-	-
Mumbulsari	-	-	-
Jenggawah	-	-	-
Ajung	-	-	-
Rambipuji	-	-	-
Balung	-	-	-
Umbulsari	-	-	-
Sembo	-	-	-
Jombang	-	-	-
Sumberbaru	-	-	-
Tanggul	-	-	-
Bangsalsari	-	-	-
Panti	-	-	-
Sukorambi	0,23	0,87	0,20
Arjasa	302,00	1,00	302,00
Pakusari	-	-	-
Kalisat	-	-	-
Ledokombo	-	-	-
Sumberjambe	-	-	-
Sukowono	2,00	0,90	1,80
Jelbuk	397,00	1,04	412,88
Kaliwates	-	-	-
Sumbersari	-	-	-
Patrang	-	-	-
Kabupaten Jember	709,78	1,02	724,58

Sumber/Source: Dinas Tanaman Pangan, Hortikultura dan Perkebunan Kabupaten Jember/Departement of Crops, Horticulture and Plantation Service Regency of Jember

Tabel
Table 5.3.7

Luas Panen, Rata-rata Produksi, dan Total Produksi Tembakau Voor Oogst White Burley Menurut Kecamatan di Kabupaten Jember, 2020
Harvested Area, Average Production and Total Production of White Burley Voor Oogst Tobacco by Subdistrict in Jember Regency, 2020

Kecamatan Subdistrict	Luas Panen Area Harvesting (Ha)	Produktifitas Productivity (kw/Ha)	Produksi Production (kw)
(1)	(2)	(3)	(4)
Kencong	-	-	-
Gumukmas	-	-	-
Puger	-	-	-
Wuluhan	-	-	-
Ambulu	-	-	-
Tempurejo	-	-	-
Silo	-	-	-
Mayang	-	-	-
Mumbulsari	-	-	-
Jenggawah	-	-	-
Ajung	-	-	-
Rambipuji	-	-	-
Balung	-	-	-
Umbulsari	-	-	-
Semboro	-	-	-
Jombang	-	-	-
Sumberbaru	-	-	-
Tanggul	-	-	-
Bangsalsari	-	-	-
Panti	-	-	-
Sukorambi	-	-	-
Arjasa	-	-	-
Pakusari	-	-	-
Kalisat	-	-	-
Ledokombo	-	-	-
Sumberjambe	-	-	-
Sukowono	-	-	-
Jelbuk	-	-	-
Kaliwates	-	-	-
Sumbersari	-	-	-
Patrang	-	-	-
Kabupaten Jember	-	-	-

Sumber/Source: Dinas Tanaman Pangan , Hortikultura dan Perkebunan Kabupaten Jember/Departement of Crops, Horticulture and Plantation Service Regency of Jember

Tabel
Table 5.3.8

Luas Panen, Rata-rata Produksi, dan Total Produksi Tembakau Na Oogst Tradisional Menurut Kecamatan di Kabupaten Jember, 2020
Harvested Area, Average Production and Total Production of Conventional Na Oogst Tobacco by Subdistrict in Jember Regency, 2020

Kecamatan Subdistrict	Luas Panen Area Harvesting (Ha)	Produktifitas Productivity (kw/Ha)	Produksi Production (kw)
(1)	(2)	(3)	(4)
Kencong	-	-	-
Gumukmas	-	-	-
Puger	460,00	1,60	736,00
Wuluhan	750,41	1,70	1 275,70
Ambulu	-	-	-
Tempurejo	-	-	-
Silo	-	-	-
Mayang	-	-	-
Mumbulsari	-	-	-
Jenggawah	28,00	1,50	42,00
Ajung	-	-	-
Rambipuji	162,16	1,60	259,46
Balung	25,00	1,60	40,00
Umbulsari	15,00	1,40	21,00
Semboro	-	-	-
Jombang	-	-	-
Sumberbaru	-	-	-
Tanggul	-	-	-
Bangsalsari	-	-	-
Panti	-	-	-
Sukorambi	-	-	-
Arjasa	-	-	-
Pakusari	-	-	-
Kalisat	-	-	-
Ledokombo	-	-	-
Sumberjambe	-	-	-
Sukowono	-	-	-
Jelbuk	-	-	-
Kaliwates	-	-	-
Sumbersari	81,00	1,50	121,50
Patrang	-	-	-
Kabupaten Jember	1 521,57	1,64	2 495,65

Sumber/Source: Dinas Tanaman Pangan , Hortikultura dan Perkebunan Kabupaten Jember/Departement of Crops, Horticulture and Plantation Service Regency of Jember

Tabel
Table 5.3.9

Luas Panen, Rata-rata Produksi, dan Total Produksi Kelapa Menurut Kecamatan di Kabupaten Jember, 2020
Harvested Area, Average Production and Total Production of Coconut by Subdistrict in Jember Regency, 2020

Kecamatan Subdistrict	Luas Panen Area Harvesting (Ha)				Produktifitas Productivity (kw/Ha)	Produksi Production (kw)
	TBM	TM	TT / TR	Jumlah Total		
(1)	(2)	(3)	(4)	(5)	(6)	(7)
Kencong	4,00	8,00	1,70	13,70	9 000,00	72 000
Gumukmas	-	39,00	-	39,00	7 500,00	292 500
Puger	-	41,00	1,00	42,00	7 500,00	307 500
Wuluhan	340,00	845,00	101,00	1 286,00	6 000,00	5 070 000
Ambulu	178,00	535,00	-	713,00	6 000,00	3 210 000
Tempurejo	18,89	306,45	18,89	344,23	9 000,00	2 758 050
Silo	244,78	164,89	16,10	425,77	7 500,00	1 236 675
Mayang	38,00	438,00	28,00	504,00	6 000,00	2 628 000
Mumbulsari	35,00	179,18	142,38	356,56	7 500,00	1 343 850
Jenggawah	5,20	30,60	4,63	40,43	9 460,00	289 476
Ajung	4,00	20,00	-	24,00	7 500,00	150 000
Rambipuji	41,50	60,00	14,50	116,00	7 500,00	450 000
Balung	2,00	20,00	3,00	25,00	7 500,00	150 000
Umbulsari	-	40,00	-	40,00	7 500,00	300 000
Semboro	5,00	48,00	-	53,00	7 500,00	360 000
Jombang	7,00	33,00	2,50	42,50	10 000,00	330 000
Sumberbaru	30,00	65,70	-	95,70	9 000,00	591 300
Tanggul	12,00	218,00	-	230,00	9 000,00	1 962 000
Bangsalsari	-	64,00	2,00	66,00	7 500,00	480 000
Panti	-	23,22	1,28	24,50	12 000,00	278 640
Sukorambi	17,00	47,00	10,00	74,00	7 500,00	352 500
Arjasa	-	135,20	7,00	142,20	7 500,00	1 014 000
Pakusari	-	79,30	-	79,30	7 500,00	594 750
Kalisat	24,00	203,00	17,00	244,00	7 500,00	1 522 500
Ledokombo	14,15	129,10	15,75	159,00	7 500,00	968 250
Sumberjambe	31,02	102,88	14,88	148,78	7 500,00	771 600
Sukowono	19,56	68,48	9,79	97,83	9 000,00	616 320
Jelbuk	95,00	127,00	6,00	228,00	7 500,00	952 500
Kaliwates	-	-	-	-	-	-
Sumbersari	-	5,00	1,00	6,00	6 250,00	31 250
Patrang	-	86,00	-	86,00	7 500,00	645 000
Kabupaten Jember	1 166,10	4 162,00	418,40	5 746,50	7 142,88	29 728 661

Sumber/Source: Dinas Tanaman Pangan , Hortikultura dan Perkebunan Kabupaten Jember/Departement of Crops, Horticulture and Plantation Service Regency of Jember

Tabel
Table 5.3.10

Luas Panen, Rata-rata Produksi, dan Total Produksi Kopi Menurut Kecamatan di Kabupaten Jember, 2020
Harvested Area, Average Production and Total Production of Coffee by Subdistrict in Jember Regency, 2020

Kecamatan Subdistrict	Luas Panen Area Harvesting (Ha)				Produktifitas Productivity (kw/Ha)	Produksi Production (kw)
	TBM	TM	TT / TR	Jumlah Total		
(1)	(2)	(3)	(4)	(5)	(6)	(7)
Kencong	-	-	-	-	-	-
Gumukmas	-	-	-	-	-	-
Puger	-	-	-	-	-	-
Wuluhan	-	-	-	-	-	-
Ambulu	-	-	-	-	-	-
Tempurejo	-	15,00	-	15,00	0,80	12,00
Silo	239,14	1 314,30	579,56	2 133,00	0,60	788,58
Mayang	18,50	21,50	5,50	45,50	0,82	17,57
Mumbulsari	-	50,00	-	50,00	1,00	50,00
Jenggawah	-	-	-	-	-	-
Ajung	-	-	-	-	-	-
Rambipuji	-	-	-	-	-	-
Balung	-	-	-	-	-	-
Umbulsari	-	-	-	-	-	-
Sembo	-	-	-	-	-	-
Jombang	-	-	-	-	-	-
Sumberbaru	10,00	744,00	-	754,00	0,70	520,80
Tanggul	-	-	-	-	-	-
Bangsalsari	10,00	515,00	19,00	544,00	0,90	463,50
Panti	-	135,50	14,20	149,70	0,90	121,95
Sukorambi	-	24,00	77,00	101,00	1,15	27,60
Arjasa	-	162,30	-	162,30	0,80	129,84
Pakusari	-	1,40	-	1,40	0,60	0,84
Kalisat	-	-	-	-	-	-
Ledokombo	10,25	36,93	19,10	66,28	0,60	22,16
Sumberjambe	26,40	175,10	12,00	213,50	0,65	113,82
Sukowono	-	-	-	-	-	-
Jelbuk	270,00	108,00	3,00	381,00	0,60	64,80
Kaliwates	-	0,20	-	0,20	0,89	0,18
Sumbersari	-	-	-	-	-	-
Patrang	-	42,00	-	42,00	0,84	35,36
Kabupaten Jember	584,29	3 345,23	729,36	4 658,88	0,71	2 368,99

Sumber/Source: Dinas Tanaman Pangan, Hortikultura dan Perkebunan Kabupaten Jember/Departement of Crops, Horticulture and Plantation Service Regency of Jember

Tabel
Table 5.3.11

Luas Panen, Rata-rata Produksi, dan Total Produksi Lada Menurut Kecamatan di Kabupaten Jember, 2020
Harvested Area, Average Production and Total Production of Pepper by Subdistrict in Jember Regency, 2020

Kecamatan Subdistrict	Luas Panen Area Harvesting (Ha)				Produktifitas Productivity (kw/Ha)	Produksi Production (kw)
	TBM	TM	TT / TR	Jumlah Total		
(1)	(2)	(3)	(4)	(5)	(6)	(7)
Kencong	-	-	-	-	-	-
Gumukmas	-	-	-	-	-	-
Puger	-	16,00	-	16,00	0,60	9,60
Wuluhan	-	-	-	-	-	-
Ambulu	-	-	-	-	-	-
Tempurejo	-	-	-	-	-	-
Silo	-	38,63	-	38,63	0,60	23,18
Mayang	-	-	-	-	-	-
Mumbulsari	-	-	-	-	-	-
Jenggawah	-	-	-	-	-	-
Ajung	-	-	-	-	-	-
Rambipuji	-	-	-	-	-	-
Balung	-	-	-	-	-	-
Umbulsari	-	-	-	-	-	-
Sembo	-	-	-	-	-	-
Jombang	-	-	-	-	-	-
Sumberbaru	-	-	-	-	-	-
Tanggul	-	-	-	-	-	-
Bangsalsari	-	-	-	-	-	-
Panti	-	-	-	-	-	-
Sukorambi	-	-	-	-	-	-
Arjasa	-	-	-	-	-	-
Pakusari	-	-	-	-	-	-
Kalisat	-	-	-	-	-	-
Ledokombo	-	-	-	-	-	-
Sumberjambe	-	-	-	-	-	-
Sukowono	-	-	-	-	-	-
Jelbuk	-	-	-	-	-	-
Kaliwates	-	-	-	-	-	-
Sumbersari	-	-	-	-	-	-
Patrang	-	0,25	-	0,25	0,16	0,04
Kabupaten Jember	-	54,88	-	54,88	0,60	32,82

Sumber/Source: Dinas Tanaman Pangan , Hortikultura dan Perkebunan Kabupaten Jember/Departement of Crops, Horticulture and Plantation Service Regency of Jember

Tabel
Table 5.3.12

Luas Panen, Rata-rata Produksi, dan Total Produksi Cengkeh Menurut Kecamatan di Kabupaten Jember, 2020
Harvested Area, Average Production and Total Production of Clove by Subdistrict in Jember Regency, 2020

Kecamatan Subdistrict	Luas Panen Area Harvesting (Ha)				Produktifitas Productivity (kw/Ha)	Produksi Production (kw)
	TBM	TM	TT / TR	Jumlah Total		
(1)	(2)	(3)	(4)	(5)	(6)	(7)
Kencong	-	-	-	-	-	-
Gumukmas	-	-	-	-	-	-
Puger	-	-	-	-	-	-
Wuluhan	-	-	-	-	-	-
Ambulu	-	-	-	-	-	-
Tempurejo	-	-	-	-	-	-
Silo	-	-	-	-	-	-
Mayang	-	-	-	-	-	-
Mumbulsari	-	-	-	-	-	-
Jenggawah	-	-	-	-	-	-
Ajung	-	-	-	-	-	-
Rambipuji	-	-	-	-	-	-
Balung	-	-	-	-	-	-
Umbulsari	-	-	-	-	-	-
Sembo	-	-	-	-	-	-
Jombang	-	-	-	-	-	-
Sumberbaru	-	-	-	-	-	-
Tanggul	-	-	-	-	-	-
Bangsalsari	-	-	-	-	-	-
Panti	-	-	-	-	-	-
Sukorambi	-	-	-	-	-	-
Arjasa	-	-	-	-	-	-
Pakusari	-	-	-	-	-	-
Kalisat	-	-	-	-	-	-
Ledokombo	-	-	-	-	-	-
Sumberjambe	-	-	-	-	-	-
Sukowono	-	-	-	-	-	-
Jelbuk	-	2,0	-	2,0	0,12	0,24
Kaliwates	-	-	-	-	-	-
Sumbersari	-	-	-	-	-	-
Patrang	-	1,5	-	1,5	0,25	0,37
Kabupaten Jember	-	3,5	-	3,5	0,17	0,61

Sumber/Source: Dinas Tanaman Pangan, Hortikultura dan Perkebunan Kabupaten Jember/Departement of Crops, Horticulture and Plantation Service Regency of Jember

Tabel
Table 5.3.13

Luas Panen, Rata-rata Produksi, dan Total Produksi Kapuk Menurut Kecamatan di Kabupaten Jember, 2020
Harvested Area, Average Production and Total Production of Kapok by Subdistrict in Jember Regency, 2020

Kecamatan Subdistrict	Luas Panen Area Harvesting (Ha)				Produktifitas Productivity (kw/Ha)	Produksi Production (kw)
	TBM	TM	TT / TR	Jumlah Total		
(1)	(2)	(3)	(4)	(5)	(6)	(7)
Kencong	-	-	-	-	-	-
Gumukmas	-	-	-	-	-	-
Puger	4	29	-	33	0,92	26,68
Wuluhan	25	23	-	48	0,89	20,54
Ambulu	-	-	-	-	-	-
Tempurejo	-	-	-	-	-	-
Silo	-	-	-	-	-	-
Mayang	-	-	-	-	-	-
Mumbulsari	-	-	-	-	-	-
Jenggawah	-	-	-	-	-	-
Ajung	-	-	-	-	-	-
Rambipuji	-	-	-	-	-	-
Balung	-	-	-	-	-	-
Umbulsari	-	-	-	-	-	-
Sembo	-	-	-	-	-	-
Jombang	-	-	-	-	-	-
Sumberbaru	-	-	-	-	-	-
Tanggul	-	-	-	-	-	-
Bangsalsari	-	-	6	6	-	-
Panti	-	-	-	-	-	-
Sukorambi	-	-	-	-	-	-
Arjasa	-	-	-	-	-	-
Pakusari	-	-	-	-	-	-
Kalisat	-	-	-	-	-	-
Ledokombo	-	-	-	-	-	-
Sumberjambe	-	-	-	-	-	-
Sukowono	-	-	-	-	-	-
Jelbuk	-	-	-	-	-	-
Kaliwates	-	-	-	-	-	-
Sumbersari	-	-	-	-	-	-
Patrang	-	-	-	-	-	-
Kabupaten Jember	29	52	6	87	0,91	47,22

Sumber/Source: Dinas Tanaman Pangan , Hortikultura dan Perkebunan Kabupaten Jember/Departement of Crops, Horticulture and Plantation Service Regency of Jember

Tabel
Table 5.3.14

Luas Panen, Rata-rata Produksi, dan Total Produksi Jambu Mete Menurut Kecamatan di Kabupaten Jember, 2020
Harvested Area, Average Production and Total Production of Cashew Nut by Subdistrict in Jember Regency, 2020

Kecamatan Subdistrict	Luas Panen Area Harvesting (Ha)				Produktifitas Productivity (kw/Ha)	Produksi Production (kw)
	TBM	TM	TT / TR	Jumlah Total		
(1)	(2)	(3)	(4)	(5)	(6)	(7)
Kencong	-	-	-	-	-	-
Gumukmas	-	10	-	10	1,2	12
Puger	-	-	-	-	-	-
Wuluhan	-	-	-	-	-	-
Ambulu	-	-	-	-	-	-
Tempurejo	-	-	-	-	-	-
Silo	-	-	-	-	-	-
Mayang	-	-	-	-	-	-
Mumbulsari	-	-	-	-	-	-
Jenggawah	-	-	-	-	-	-
Ajung	-	-	-	-	-	-
Rambipuji	-	-	-	-	-	-
Balung	-	-	-	-	-	-
Umbulsari	-	-	-	-	-	-
Sembo	-	-	-	-	-	-
Jombang	-	-	-	-	-	-
Sumberbaru	-	-	-	-	-	-
Tanggul	-	-	-	-	-	-
Bangsalsari	-	-	-	-	-	-
Panti	-	-	-	-	-	-
Sukorambi	-	-	-	-	-	-
Arjasa	-	-	-	-	-	-
Pakusari	-	-	-	-	-	-
Kalisat	-	-	-	-	-	-
Ledokombo	-	-	-	-	-	-
Sumberjambe	-	-	-	-	-	-
Sukowono	-	-	-	-	-	-
Jelbuk	-	-	-	-	-	-
Kaliwates	-	-	-	-	-	-
Sumbersari	-	-	-	-	-	-
Patrang	-	-	-	-	-	-
Kabupaten Jember	-	10	-	10	1,2	12

Sumber/Source: Dinas Tanaman Pangan , Hortikultura dan Perkebunan Kabupaten Jember/Departement of Crops, Horticulture and Plantation Service Regency of Jember

Tabel
Table 5.3.15

Luas Panen, Rata-rata Produksi, dan Total Produksi Pinang Menurut Kecamatan di Kabupaten Jember, 2020
Harvested Area, Average Production and Total Production of Areca Nut by Subdistrict in Jember Regency, 2020

Kecamatan Subdistrict	Luas Panen Area Harvesting (Ha)				Produktifitas Productivity (kw/Ha)	Produksi Production (kw)
	TBM	TM	TT / TR	Jumlah Total		
(1)	(2)	(3)	(4)	(5)	(6)	(7)
Kencong	-	-	-	-	-	-
Gumukmas	-	-	-	-	-	-
Puger	-	-	-	-	-	-
Wuluhan	14,00	19,00	-	33,00	0,80	15,20
Ambulu	-	-	-	-	-	-
Tempurejo	-	-	-	-	-	-
Silo	-	-	-	-	-	-
Mayang	-	-	-	-	-	-
Mumbulsari	-	-	-	-	-	-
Jenggawah	-	-	-	-	-	-
Ajung	-	-	-	-	-	-
Rambipuji	-	-	-	-	-	-
Balung	-	-	-	-	-	-
Umbulsari	-	-	-	-	-	-
Sembo	-	-	-	-	-	-
Jombang	-	-	-	-	-	-
Sumberbaru	-	-	-	-	-	-
Tanggul	-	-	-	-	-	-
Bangsalsari	-	-	-	-	-	-
Panti	-	-	-	-	-	-
Sukorambi	-	-	-	-	-	-
Arjasa	-	-	-	-	-	-
Pakusari	-	-	-	-	-	-
Kalisat	-	-	-	-	-	-
Ledokombo	-	-	-	-	-	-
Sumberjambe	3,29	19,67	9,85	32,81	0,71	13,97
Sukowono	3,75	12,15	2,82	18,72	0,50	6,08
Jelbuk	-	-	-	-	-	-
Kaliwates	-	-	-	-	-	-
Sumbersari	-	-	-	-	-	-
Patrang	-	1,10	0,10	1,20	1,44	1,58
Kabupaten Jember	21,04	51,92	12,77	85,73	0,71	36,82

Sumber/Source: Dinas Tanaman Pangan , Hortikultura dan Perkebunan Kabupaten Jember/Departement of Crops, Horticulture and Plantation Service Regency of Jember

Tabel
Table 5.3.16

Luas Panen, Rata-rata Produksi, dan Total Produksi Kakao Menurut Kecamatan di Kabupaten Jember, 2020
Harvested Area, Average Production and Total Production of Cacao by Subdistrict in Jember Regency, 2020

Kecamatan Subdistrict	Luas Panen Area Harvesting (Ha)				Produktifitas Productivity (kw/Ha)	Produksi Production (kw)
	TBM	TM	TT / TR	Jumlah Total		
(1)	(2)	(3)	(4)	(5)	(6)	(7)
Kencong	-	-	-	-	-	-
Gumukmas	-	-	-	-	-	-
Puger	-	-	-	-	-	-
Wuluhan	-	-	-	-	-	-
Ambulu	-	-	-	-	-	-
Tempurejo	-	-	-	-	-	-
Silo	-	-	-	-	-	-
Mayang	-	-	-	-	-	-
Mumbulsari	-	-	-	-	-	-
Jenggawah	-	-	-	-	-	-
Ajung	-	-	-	-	-	-
Rambipuji	-	-	0,5	0,5	-	-
Balung	-	-	-	-	-	-
Umbulsari	-	-	-	-	-	-
Sembo	-	-	-	-	-	-
Jombang	-	-	-	-	-	-
Sumberbaru	-	-	-	-	-	-
Tanggul	-	-	-	-	-	-
Bangsalsari	-	-	-	-	-	-
Panti	-	-	-	-	-	-
Sukorambi	-	-	-	-	-	-
Arjasa	-	-	-	-	-	-
Pakusari	-	0,2	-	0,2	0,65	0,13
Kalisat	-	-	-	-	-	-
Ledokombo	-	-	-	-	-	-
Sumberjambe	-	-	6,0	6,0	-	-
Sukowono	-	-	-	-	-	-
Jelbuk	-	-	-	-	-	-
Kaliwates	-	-	-	-	-	-
Sumbersari	-	-	-	-	-	-
Patrang	-	4,8	-	4,8	0,88	4,20
Kabupaten Jember	-	5,0	6,5	11,5	0,87	4,33

Sumber/Source: Dinas Tanaman Pangan , Hortikultura dan Perkebunan Kabupaten Jember/Departement of Crops, Horticulture and Plantation Service Regency of Jember

**5.4 KEHUTANAN
FORESTRY**

Tabel 5.4.1 Luas Kawasan Hutan dan Konservasi Perairan¹ di Kabupaten Jember, 2020
Extent of Forest Area, Inland Water, Coastal, and Marine Ecosystem¹ in Jember Regency, 2020

Kecamatan <i>Subdistrict</i>	Tahun SK <i>Year of Decree</i>	Luas Kawasan Hutan dan Konservasi Perairan <i>Extent of Forest Area, Inland Water, Coastal, and Marine Ecosystem</i>			
		Luas Hutan <i>Area</i>	Hutan Lindung <i>Protection Forest</i>	Suaka Alam dan Pelestarian Alam <i>Sanctuary Reserve and Nature Conservation Area</i>	Hutan Produksi Terbatas <i>Limited Production Forest</i>
(1)	(2)	(3)	(4)	(5)	(6)
Kencong	...	-	-	-	-
Gumukmas	...	-	-	-	-
Puger	...	6 351,02	-	6 100,00	251,02
Wuluhan	...	2 735,21	-	2,10	2 733,11
Ambulu	...	6 355,95	989,78	-	5 366,17
Tempurejo	...	841,08	0,89	-	840,19
Silo	...	13 807,06	8 875,17	17,34	4 914,55
Mayang	...	1 423,19	4,05	-	1 419,14
Mumbulsari	...	2 116,63	1 044,47	-	1 072,16
Jenggawah	...	116,45	-	-	116,45
Ajung	...	-	-	-	-
Rambipuji	...	14,30	-	-	14,30
Balung	...	-	-	-	-
Umbulsari	...	-	-	-	-
Semoro	...	-	-	-	-
Jombang	...	-	-	-	-
Sumberbaru	...	5 751,08	1 999,17	-	3 751,91
Tanggul	...	4 188,71	1 412,98	-	2 775,73
Bangsalsari	...	3 677,26	2 001,26	-	1 676,00
Panti	...	4 577,18	3 353,16	-	1 224,02
Sukorambi	...	682,64	372,10	-	310,54
Arjasa	...	3 110,17	2 682,17	-	428,00
Pakusari	...	-	-	-	-
Kalisat	...	6,81	-	-	6,81
Ledokombo	...	6 528,13	4 769,01	-	1 759,12
Sumberjambe	...	6 025,55	3 288,59	-	2 736,96
Sukowono	...	5,97	-	-	5,97

Lanjutan Tabel/Continued Table 5.4.1

Kecamatan Subdistrict	Tahun SK Year of Decree	Luas Hutan Area	Luas Kawasan Hutan dan Konservasi Perairan <i>Extent of Forest Area, Inland Water, Coastal, and Marine Ecosystem</i>		
			Hutan Lindung Protection Forest	Suaka Alam dan Pelestarian Alam Sanctuary Reserve and Nature Conservation Area	Hutan Produksi Terbatas Limited Production Forest
(1)	(2)	(3)	(4)	(5)	(6)
Jelbuk	...	2 720,69	2 015,46	-	705,23
Kaliwates	...	-	-	-	-
Sumbersari	...	-	-	-	-
Patrang	...	3,50	-	-	3,50
Silo dan Mumbulsari*	...	4 499,73	4 499,73	-	-
Kabupaten Jember	...	75 538,31	37 307,99	6 119,44	32 110,88

Catatan/Note: ¹ Berdasarkan Keputusan Menteri Lingkungan Hidup dan Kehutanan Tentang Penunjukan Kawasan Hutan dan Perairan Serta Tata Guna Hutan Kesepakatan (TGHK)/Based on Environment and Forestry Ministerial Decree on The Designation of Provincial Forest Area, Inland Water, Coastal and Marine Ecosystem and Forest Land Use by Concensus

* Luas Hutan yang belum bisa dipisahkan batas kecamatannya

Sumber/Source: Cabang Dinas Kehutanan Wilayah Jember/ Jember Regional Forestry Service Branch

Tabel 5.4.2 Luas Kawasan Hutan dan Konservasi Perairan¹ di Kabupaten Jember, 2020
Extent of Forest Area, Inland Water, Coastal, and Marine Ecosystem¹ in Jember Regency, 2020

Kecamatan Subdistrict	Tahun SK Year of Decree	Luas Kawasan Hutan dan Konservasi Perairan Extent of Forest Area, Inland Water, Coastal, and Marine Ecosystem		
		Hutan Lindung Protection Forest	Suaka Alam dan Pelestarian Alam Sanctuary Reserve and Nature Conservation Area	Hutan Produksi Terbatas Limited Production Forest
(1)	(2)	(4)	(5)	(6)
Kencong	-	-	-	-
Gumukmas	-	-	-	-
Puger	-	-	-	-
Wuluhan	-	-	-	-
Ambulu	-	-	-	-
Tempurejo	2014	-	30 917,82	-
Silo	2014	-	4 515,68	-
Mayang	-	-	-	-
Mumbulsari	-	-	-	-
Jenggawah	-	-	-	-
Ajung	-	-	-	-
Rambipuji	-	-	-	-
Balung	-	-	-	-
Umbulsari	-	-	-	-
Semoro	-	-	-	-
Jombang	-	-	-	-
Sumberbaru	-	-	-	-
Tanggul	-	-	-	-
Bangsalsari	-	-	-	-
Panti	-	-	-	-
Sukorambi	-	-	-	-
Arjasa	-	-	-	-
Pakusari	-	-	-	-
Kalisat	-	-	-	-
Ledokombo	-	-	-	-
Sumberjambe	-	-	-	-
Sukowono	-	-	-	-
Jelbuk	-	-	-	-

Lanjutan Tabel/*Continued Table* 5.4.2

Kecamatan <i>Subdistrict</i>	Tahun SK <i>Year of Decree</i>	Luas Kawasan Hutan dan Konservasi Perairan <i>Extent of Forest Area, Inland Water, Coastal, and Marine Ecosystem</i>		
		Hutan Lindung <i>Protection Forest</i>	Suaka Alam dan Pelestarian Alam <i>Sanctuary Reserve and Nature Conservation Area</i>	Hutan Produksi Terbatas <i>Limited Production Forest</i>
(1)	(2)	(4)	(5)	(6)
Kaliwates	-	-	-	-
Sumbersari	-	-	-	-
Patrang	-	-	-	-
Kabupaten Jember	2014	-	35 433,50	-

Catatan/*Note*: ¹ Berdasarkan Keputusan Menteri Lingkungan Hidup dan Kehutanan Tentang Penunjukan Kawasan Hutan dan Perairan Serta Tata Guna Hutan Kesepakatan (TGHK)/*Based on Environment and Forestry Ministerial Decree on The Designation of Provincial Forest Area, Inland Water, Coastal and Marine Ecosystem and Forest Land Use by Concensus*

* Luas Hutan yang belum bisa dipisahkan batas kecamatannya

Sumber/*Source*: Kementerian Lingkungan Hidup dan Kehutanan Direktorat Jenderal Konservasi Sumber Daya Alam dan Ekosistem Balai Taman Nasional Meru Betiri Kabupaten Jember / *Ministry of Environment and Forestry, Directorate General of Natural Resources and Ecosystem Conservation, Meru Betiri National Park, Jember Regency*

**5.5 PETERNAKAN
ANIMAL HUSBANDRY**

Tabel 5.5.1 Populasi Ternak Menurut Kecamatan dan Jenis Ternak (ekor) di Kabupaten Jember, 2020
Table 5.5.1 Livestock Population by Subdistrict and Type in Jember Regency, 2020

Kecamatan Subdistrict	Sapi Perah Dairy Cow	Sapi Potong Beef Cow	Kuda Horse	Kerbau Buffalo	Kambing Goat	Domba Sheep	Babi Pig	Kelinci Rabbit
(1)	(2)	(3)	(4)	(5)	(6)	(7)	(8)	(9)
Kencong	-	12 453	-	18	1 503	2 050	143	81
Gumukmas	177	18 701	14	34	1 637	3 027	-	94
Puger	36	14 432	21	10	2 257	3 324	-	79
Wuluhan	6	13 582	11	3	2 514	2 801	-	644
Ambulu	133	8 587	30	36	2 687	1 903	90	613
Tempurejo	35	15 579	13	-	3 157	3 850	-	69
Silo	32	18 205	12	1	2 127	9 306	-	218
Mayang	-	8 007	25	-	35	1 535	-	100
Mumbulsari	-	8 826	20	-	7 142	4 623	-	102
Jenggawah	-	6 686	3	-	452	3 058	-	126
Ajung	68	4 335	-	1	516	1 158	-	68
Rambipuji	18	9 884	17	5	2 476	3 251	-	690
Balung	83	6 304	23	1	2 042	2 823	-	105
Umbulsari	-	4 915	20	31	2 151	3 045	138	663
Semboro	-	2 669	17	32	1 801	2 140	148	63
Jombang	-	4 153	18	17	1 460	2 812	-	85
Sumberbaru	306	16 343	16	-	3 582	1 797	-	66
Tanggul	39	4 516	27	2	2 547	2 760	-	214
Bangsalsari	-	9 242	18	1	4 311	2 910	-	103
Panti	39	5 016	10	4	2 042	3 586	-	94
Sukorambi	56	4 801	7	1	83	6 014	-	87
Arjasa	244	6 705	7	-	2 785	2 792	-	65
Pakusari	-	5 297	18	1	31	544	-	77
Kalisat	-	8 708	29	1	146	1 126	-	98
Ledokombo	-	10 802	27	12	2 484	2 988	-	103
Sumberjambe	-	15 440	10	37	818	743	-	74
Sukowono	-	8 973	13	2	133	1 203	-	94
Jelbuk	-	8 870	-	-	1 909	1 021	-	74
Kaliwates	155	798	6	-	266	2 344	-	677
Sumbersari	41	2 931	1	-	83	1 693	-	571
Patrang	46	4 272	10	3	358	802	-	152
Kabupaten Jember	1 514	270 032	443	253	55 535	83 029	519	6 349

Sumber/Source: Dinas Peternakan, Perikanan dan Kelautan Kabupaten Jember / Department of Animal Husbandry, Fisheries and Marine Regency of Jember

Tabel
Table 5.5.2Populasi Unggas Menurut Kecamatan dan Jenis Unggas (ekor) di
Kabupaten Jember, 2020
Bird Population by Subdistrict and Type in Jember Regency, 2020

Kecamatan Subdistrict	Ayam/Chicken			Itik Duck	Entog	Burung Puyuh Quail	Burung Dara Pigeon
	Bukan Ras (Buras) Non-Purebred	R a s Purebred	Pedaging Broiler				
(1)	(2)	(3)	(4)	(5)	(6)	(7)	(8)
Kencong	5 692	31 596	786 766	3 052	68	1 012	2 461
Gumukmas	209 439	32 144	1 590 052	17 181	79	10 296	3 099
Puger	52 304	110 587	82 658	12 815	81	6 080	3 154
Wuluhan	47 085	14 482	361 238	3 582	84	1 517	3 712
Ambulu	71 974	74 382	529 610	3 021	98	10 616	652
Tempurejo	73 473	2 295	60 504	2 303	75	-	2 502
Silo	97 501	25 555	294 311	4 524	99	-	3 450
Mayang	30 882	6 485	58 914	1 906	87	-	1 715
Mumbulsari	48 671	27 393	582 896	11 308	90	1 214	2 273
Jenggawah	75 498	76 796	1 065 347	4 732	81	4 029	2 037
Ajung	80 002	10 153	181 182	12 265	90	785	2 244
Rambipuji	30 916	28 524	826 564	7 960	69	-	2 899
Balung	63 491	221 614	538 802	3 116	107	502	2 727
Umbulsari	117 968	27 865	131 639	12 723	89	1 544	2 647
Semboro	76 389	5 487	128 578	14 814	91	1 424	1 849
Jombang	48 956	2 193	113 272	14 897	83	1 518	2 120
Sumberbaru	68 582	21 941	391 852	7 967	89	2 531	3 108
Tanggul	20 188	75 260	103 166	1 827	86	744	3 187
Bangsalsari	108 455	6 911	149 701	2 984	89	-	3 423
Panti	32 584	19 967	296 950	1 293	71	-	2 254
Sukorambi	43 243	23 039	226 542	1 188	81	6 069	1 399
Arjasa	52 821	9 544	235 726	4 371	83	2 521	1 187
Pakusari	62 230	10 258	371 642	2 172	80	2 034	1 439
Kalisat	151 446	3 291	505 118	2 576	92	2 031	2 737
Ledokombo	137 031	2 360	64 290	4 149	68	-	2 511
Sumberjambe	98 493	144 268	1 108 206	19 842	93	-	2 238
Sukowono	129 432	129 237	535 732	15 302	84	1 530	2 253
Jelbuk	22 107	25 891	61 221	3 278	81	-	1 186
Kaliwates	8 111	23 315	169 846	167	74	2 460	2 676
Sumbersari	36 715	21 941	679 617	554	78	7 540	3 545
Patrang	29 664	1 624	134 696	2 651	83	989	1 844
Kabupaten Jember	2 131 343	1 216 398	12 366 638	200 520	2 603	68 986	74 528

Sumber/Source: Dinas Peternakan, Perikanan dan Kelautan Kabupaten Jember / Department of Animal Husbandry, Fisheries and Marine Regency of Jember

Tabel
Table 5.5.3

Pemotongan Ternak Menurut Jenis Ternak (ekor) di Kabupaten Jember, 2019-2020
The Butchering of Livestock by Type in Jember Regency, 2019-2020

Jenis Produksi Type of Product	2018	2019
(1)	(2)	(3)
Kerbau / Buffalo	5	1
Kuda / Hourse	-	-
Sapi Potong / Beef Cow	10 224	8 947
Sapi perah / Dairy Cow	22	6
Babi / Pig	244	171
Domba / Sheep	43 444	30 021
Kambing / Goat	22 444	15 422
Kelinci / Rabbit	312	606
Ayam Buras / Non-Purebred Chicken	4 826 701	7 176 490
Ayam Ras Pedaging / Broiler Chicken	11 826 701	11 702 324
Ayam Ras Petelur / Laying Pullet Chocken	1 319 906	1 338 143
Burung Dara / Pigeon	2 599	1 596
Burung Puyuh / Quail*	11 989	8 492
Itik / Duck*	223 773	183 974
Entok / Duck*	494	164
Kabupaten Jember	18 288 858	20 466 357

Sumber/Source: Dinas Peternakan, Perikanan dan Kelautan Kabupaten Jember / Department of Animal Husbandry, Fisheries and Marine Regency of Jember

Tabel
Table 5.5.4

Banyaknya Ternak yang Dikirim ke Daerah Lain Menurut Kecamatan Asal dan Jenis Ternak di Kabupaten Jember, 2020
The Number of Livestock Sent to Other Regions by Original Subdistrict and Type in Jember Regency, 2020

Kecamatan Subdistrict	Sapi Perah Dairy Cow	Sapi Potong Beef Cow	Kerbau Buffalo	Kambing Goat	Domba Sheep	Babi Pig
(1)	(2)	(3)	(4)	(5)	(6)	(7)
Kencong	2	1776	1	1 128	-	12
Gumukmas	-	-	-	-	-	-
Puger	-	-	-	-	-	-
Wuluhan	-	-	-	-	-	-
Ambulu	-	1 764	-	1 184	228	5
Tempurejo	-	456	-	1 188	1 286	-
Silo	-	-	-	-	-	-
Mayang	-	792	-	804	492	-
Mumbulsari	-	-	-	-	-	-
Jenggawah	-	-	-	-	-	-
Ajung	-	1 149	-	1 033	-	-
Rambipuji	-	1 728	-	986	732	-
Balung	-	1 704	-	1 092	312	-
Umbulsari	-	-	-	-	-	-
Semboro	-	-	-	-	-	15
Jombang	-	-	1	-	-	-
Sumberbaru	8	1 632	-	948	972	-
Tanggul	-	1 632	-	1 092	1 112	-
Bangsalsari	-	1 164	-	960	998	-
Panti	-	-	-	-	-	-
Sukorambi	-	-	-	-	-	-
Arjasa	-	-	-	-	-	-
Pakusari	-	-	-	-	-	-
Kalisat	-	1 476	-	612	656	-
Ledokombo	-	-	-	-	-	-
Sumberjambe	-	-	-	-	-	-
Sukowono	-	540	-	480	601	-
Jelbuk	-	-	-	-	-	-
Kaliwates	4	-	-	-	204	-
Sumbersari	-	-	-	-	-	-
Patrang	-	-	-	-	-	-
Kabupaten Jember	14	15 813	2	11 507	7 593	32

Sumber/Source: Dinas Peternakan, Perikanan dan Kelautan Kabupaten Jember / Department of Animal Husbandry, Fisheries and Marine Regency of Jember

Tabel
Table 5.5.5

Banyaknya Ternak yang Diterima dari Daerah Lain Menurut Kecamatan Penerimaan Jenis Ternak di Kabupaten Jember, 2020
The Number of Livestock Received from Other Region by Destination Subdistrict and Type in Jember Regency, 2020

Kecamatan Subdistrict	Sapi Perah Dairy Cow	Sapi Potong Beef Cow	Kerbau Buffalo	Kambing Goat	Domba Sheep	Babi Pig
(1)	(2)	(3)	(4)	(5)	(6)	(7)
Kencong	-	188	-	56	68	-
Gumukmas	4	-	-	-	-	-
Puger	-	-	-	72	-	-
Wuluhan	-	-	-	74	56	-
Ambulu	3	120	-	96	112	-
Tempurejo	1	-	-	124	64	-
Silo	-	-	-	89	48	-
Mayang	-	132	-	72	78	-
Mumbulsari	-	-	-	142	82	-
Jenggawah	-	-	-	-	-	-
Ajung	-	182	-	-	84	-
Rambipuji	-	162	-	-	-	-
Balung	-	152	-	-	-	-
Umbulsari	-	-	-	-	-	-
Semboro	-	98	-	-	-	-
Jombang	-	-	-	-	-	-
Sumberbaru	4	162	-	98	116	-
Tanggul	-	110	-	-	-	-
Bangsalsari	-	168	-	88	-	-
Panti	-	-	-	-	-	-
Sukorambi	-	-	-	-	58	-
Arjasa	3	-	-	84	98	-
Pakusari	-	-	-	-	-	-
Kalisat	-	198	-	-	76	-
Ledokombo	-	-	-	-	-	-
Sumberjambe	-	-	-	42	-	-
Sukowono	-	96	-	52	72	-
Jelbuk	-	-	-	-	-	-
Kaliwates	2	-	-	-	-	-
Sumbersari	-	-	-	-	-	-
Patrang	-	-	-	-	-	-
Kabupaten Jember	17	1 768	-	1 089	1 012	-

Sumber/Source: Dinas Peternakan, Perikanan dan Kelautan Kabupaten Jember / Department of Animal Husbandry, Fisheries and Marine Regency of Jember

Tabel
Table 5.5.6

Produksi Daging dan Susu Menurut Jenisnya di Kabupaten Jember, 2020
Meat and Dairy Product by Type in Jember Regency, 2020

Jenis Produksi Type of Product	Satuan Unit	Produksi Production
(1)	(2)	(3)
A. D a g i n g / Meat		
1. Sapi / Cow	kg	1 914 963
2. Kambing / Goat	kg	247 523
3. Domba / Sheep	kg	468 328
4. Ayam Buras / Non-Purebred Chicken	kg	7 176 490
5. Ayam Ras Pedaging / Broiler Chicken	kg	17 553 486
6. Ayam Ras Petelur / Laying Pullet Chicken	kg	1 471 957
7. Itik / Entok / Duck	kg	183 974
8. Burung Puyuh / Quail	kg	849
9. Kerbau / Buffalo	kg	226
10. Babi / Pig	kg	9 812
11. Kuda / Horse	kg	-
Jumlah / Total	kg	29 027 608
B. S u s u / Milk		
Sapi perah / Dairy Cows	Liter / Litre	2 958 807
Kambing perah / Dairy Goats	Liter / Litre	8 734
Jumlah / Total	Liter / Litre	2 967 541

Sumber/Source: Dinas Peternakan, Perikanan dan Kelautan Kabupaten Jember / Department of Animal Husbandry, Fisheries and Marine Regency of Jember

Tabel
Table 5.5.7

Produksi Kulit dan Telur Menurut Jenisnya di Kabupaten Jember, 2020
Leather and Egg Product by Type in Jember Regency in Jember Regency, 2020

Jenis Produksi Type of Product	Satuan Unit	Produksi Production
(1)	(2)	(3)
A. Kulit / Leather		
1. Sapi / Cow	Lembar/ Sheet	8 953
2. Kambing / Goat	Lembar/ Sheet	15 422
3. Domba / Sheep	Lembar/ Sheet	30 021
Jumlah / Total	Lembar/ Sheet	54 396
B. Susu/ Milk		
4. Ayam Buras / Non-Purebred Chicken	kg	1 208 927
5. Ayam Ras/ Purebred Chicken	kg	12 223 473
6. Itik / Entok/ Duck	kg	1 423 054
7. Burung Puyuh/ Quail	kg	82 200
Jumlah / Total	kg	14 937 654

Sumber/Source: Dinas Peternakan, Perikanan dan Kelautan Kabupaten Jember / Department of Animal Husbandry, Fisheries and Marine Regency of Jember

Tabel
Table 5.5.8

Produksi Daging Ternak Menurut Kecamatan dan Jenis Ternak (kg) di Kabupaten Jember, 2020
Meat Production by Subdistrict and Kind of Livestock (kg) in Jember Regency, 2020

Kecamatan Subdistrict	Sapi Perah Dairy Cow	Sapi Potong Beef Cow	Kuda Horse	Kerbau Buffalo	Kambing Goat	Domba Sheep	Babi Pig	Kelinci Rabbit
(1)	(2)	(3)	(4)	(5)	(6)	(7)	(8)	(9)
Kencong	-	88 243	-	-	6 699	11 563	2 703	5
Gumukmas	141	132 487	-	-	7 296	17 074	-	4
Puger	28	102 221	-	-	10 060	18 749	-	4
Wuluhan	5	96 265	-	-	11 205	15 799	-	31
Ambulu	105	60 895	-	-	11 976	10 734	1 702	29
Tempurejo	28	110 365	-	-	14 071	21 716	-	3
Silo	26	128 962	-	-	9 480	52 491	-	10
Mayang	-	56 763	-	-	156	8 658	-	5
Mumbulsari	-	62 597	-	-	31 832	26 076	-	5
Jenggawah	-	47 403	-	-	2 015	17 249	-	6
Ajung	54	30 751	-	-	2 300	6 532	-	3
Rambipuji	14	70 011	-	-	11 036	18 337	-	33
Balung	65	44 729	-	-	9 101	15 923	-	5
Umbulsari	-	34 884	-	-	9 587	17 175	2 609	32
Semboro	-	18 961	-	-	8 027	12 071	2 798	3
Jombang	-	29 414	-	-	6 507	15 861	-	4
Sumberbaru	243	115 835	-	-	15 965	10 136	-	3
Tanggul	31	31 967	-	-	11 352	15 568	-	10
Bangsalsari	-	65 514	-	-	19 214	16 414	-	5
Panti	31	35 492	-	-	9 101	20 227	-	4
Sukorambi	45	34 033	-	-	370	33 922	-	4
Arjasa	192	47 525	-	-	12 413	15 748	-	3
Pakusari	-	37 558	-	-	138	3 068	-	4
Kalisat	-	61 746	-	-	651	6 351	-	5
Ledokombo	-	76 575	-	-	11 071	16 854	-	5
Sumberjambe	-	109 393	-	-	3 646	4 191	-	4
Sukowono	-	63 569	-	-	593	6 786	-	4
Jelbuk	-	62 842	-	-	8 509	5 759	-	4
Kaliwates	123	5 713	-	-	1 186	13 223	-	32
Sumbersari	33	20 785	-	-	370	9 549	-	27
Patrang	36	30 265	-	-	1 596	4 524	-	7
Kabupaten Jember	1 200	1 913 763	-	-	247 523	468 328	9 812	303

Sumber/Source: Dinas Peternakan, Perikanan dan Kelautan Kabupaten Jember / Department of Animal Husbandry, Fisheries and Marine Regency of Jember

Tabel
Table 5.5.9

Produksi Daging Unggas Menurut Kecamatan dan Jenis Unggas (kg) di Kabupaten Jember, 2020
Poultry Meat Production by Subdistrict and Kind of Poultry (kg) in Jember Regency, 2020

Kecamatan Subdistrict	Ayam Kampung Native Chicken	Ayam Petelur Layer	Ayam Pedaging Broiler	Itik Duck	Itik Manila/ Entog
(1)	(2)	(3)	(4)	(5)	(6)
Kencong	19 166	38 234	1 116 753	2 800	4
Gumukmas	705 206	38 897	2 256 956	15 763	5
Puger	176 114	133 821	117 327	11 758	6
Wuluhan	158 541	17 525	512 749	3 286	5
Ambulu	242 345	90 009	751 740	2 772	6
Tempurejo	247 392	2 777	85 881	2 113	5
Silo	328 298	30 924	417 752	4 151	6
Mayang	103 983	7 847	83 624	1 749	5
Mumbulsari	163 881	33 148	827 376	10 375	6
Jenggawah	254 211	92 930	1 512 178	4 342	5
Ajung	269 376	12 286	257 174	11 253	6
Rambipuji	104 098	34 517	1 173 244	7 303	4
Balung	213 782	268 174	764 788	2 859	7
Umbulsari	397 213	33 719	186 851	11 672	6
Semboro	257 211	6 640	182 507	13 592	6
Jombang	164 841	2 654	160 781	13 668	5
Sumberbaru	230 924	26 552	556 204	7 310	6
Tanggul	67 975	91 072	146 436	1 676	5
Bangsalsari	365 181	8 363	212 489	2 738	6
Panti	109 714	24 162	421 498	1 186	4
Sukorambi	145 604	27 879	321 559	1 090	5
Arjasa	177 855	11 549	334 595	4 010	5
Pakusari	209 536	12 413	527 515	1 993	5
Kalisat	509 937	3 982	716 975	2 363	6
Ledokombo	461 400	2 856	91 255	3 807	4
Sumberjambe	331 638	174 578	1 573 013	18 205	6
Sukowono	435 813	156 389	760 430	14 039	5
Jelbuk	74 438	31 331	86 898	3 008	5
Kaliwates	27 311	28 213	241 083	153	5
Sumbersari	123 624	26 551	964 664	508	5
Patrang	99 882	1 965	191 191	2 432	5
Kabupaten Jember	7 176 490	1 471 957	17 553 486	183 974	164

Sumber/Source: Dinas Peternakan, Perikanan dan Kelautan Kabupaten Jember / Department of Animal Husbandry, Fisheries and Marine Regency of Jember

Tabel
Table 5.5.10

Produksi Telur Unggas dan Susu Sapi Menurut Kecamatan (kg) di Kabupaten Jember, 2020
Production of Poultry Eggs and Cow Milk by Subdistrict (kg) in Jember Regency, 2020

Kecamatan Subdistrict	Ayam Kampung Native Chicken	Ayam Petelur Layer	Itik/Itik Manila Duck	Sapi Perah Dairy Cattle
(1)	(2)	(3)	(4)	(5)
Kencong	3 264	310 383	21 900	-
Gumukmas	119 113	315 940	121 282	345 778
Puger	29 995	1 121 352	90 954	70 440
Wuluhan	27 003	136 847	25 703	11 859
Ambulu	41 276	744 233	21 677	259 850
Tempurejo	42 136	23 371	16 525	68 487
Silo	54 916	248 128	31 462	62 629
Mayang	17 711	64 758	13 677	-
Mumbulsari	27 913	267 765	81 141	-
Jenggawah	41 278	768 711	33 954	-
Ajung	43 871	101 951	86 008	132 926
Rambipuji	17 728	278 233	56 117	35 291
Balung	36 412	2 235 266	22 359	162 216
Umbulsari	66 642	272 551	91 294	-
Semboro	42 807	54 638	105 298	-
Jombang	28 075	22 237	104 093	-
Sumberbaru	38 332	221 482	56 167	597 665
Tanggul	11 553	762 136	13 110	76 298
Bangsalsari	62 177	70 078	21 435	-
Panti	18 687	202 465	9 277	76 298
Sukorambi	24 800	232 615	8 525	109 493
Arjasa	30 293	96 777	31 364	476 598
Pakusari	35 649	104 016	15 585	-
Kalisat	86 854	33 371	18 484	-
Ledokombo	77 449	23 930	29 771	-
Sumberjambe	55 386	1 461 878	141 376	-
Sukowono	72 229	1 310 463	107 800	-
Jelbuk	12 668	262 535	23 521	-
Kaliwates	4 652	236 414	1 198	302 809
Sumbersari	21 046	222 482	3 975	80 203
Patrang	17 012	16 467	18 022	89 967
Kabupaten Jember	1 208 927	12 223 473	1 423 054	2 958 807

Sumber/Source: Dinas Peternakan, Perikanan dan Kelautan Kabupaten Jember / Department of Animal Husbandry, Fisheries and Marine Regency of Jember

2020

Industri, Pertambangan,
dan Energi

Industry, Mining, and Energy

06

Jumlah Pelanggan dan Air Yang Disalurkan PDAM

2016-2020

Pelanggan

2016 33 115 orang

**Air Yang
Disalurkan**

7 190 974 m³

Pelanggan

2017 34 357 orang

**Air Yang
Disalurkan**

7 324 821 m³

Pelanggan

2018 36 458 orang

**Air Yang
Disalurkan**

7 374 438 m³

Pelanggan

2019 39 447 orang

**Air Yang
Disalurkan**

7 701 715 m³

Pelanggan

2020 44 268 orang

**Air Yang
Disalurkan**

7 587 362 m³



PENJELASAN TEKNIS

1. Kebutuhan air minum di sebagian wilayah Kabupaten Jember disuplai oleh Perusahaan Daerah Air Minum (PDAM) sehingga data tentang produksi dan pelanggan air minum bersumber pada PDAM Kabupaten Jember.
2. Jember yang sebagian besar listriknya disuplai oleh Perusahaan Listrik Negara (PLN). Otomatis data tentang jumlah pelanggan dan produksi listrik yang dibangkitkan maupun yang disalurkan bersumber pada PT. PLN (Persero) Distribusi Jawa Timur Area Pelayanan dan Jaringan Jember.

TECHNICAL NOTES

1. *The need of drinking water in some part of jember Regency is supplied by Drinking Water Local Company (PDAM) so that the data of production and customer is obtained from PDAM of Jember Regency.*
2. *So as to the the need of electricity in Jember Regency, State Electric Company (PLN) supplies the most. The data of customer and electric production both powered and dustributed are of course obtained from PT. PLN (Persero) Distribution of East Java Service and Network Area of Jember.*

ULASAN**DESCRIPTION****Listrik**

Sampai akhir tahun 2019 PT PLN (persero) memiliki jumlah pelanggan sebesar 705 749 pelanggan. Sebagian besar pelanggan merupakan rumah tangga (93,25 persen), berikutnya usaha (3,10 persen), selebihnya untuk sosial, kantor pemerintah, penerangan jalan dan industri. Jumlah energi listrik yang terjual selama tahun 2019 sebesar 1 005 246 449 Kwh. Untuk Data tahun 2020 dari PT. PLN (Persero) masih belum tersedia.

Air Minum

Pada Tahun 2020 pelanggan PDAM Kabupaten Jember mencapai 44 268 orang, naik sebesar 12,22 persen dari tahun sebelumnya. Air minum yang disalurkan ke rumah tempat tinggal sebesar 80,55 persen. Demikian juga dengan perkembangan nilai produksi air minum mengalami peningkatan sebesar 9,65 persen dibandingkan tahun sebelumnya.

Electricity

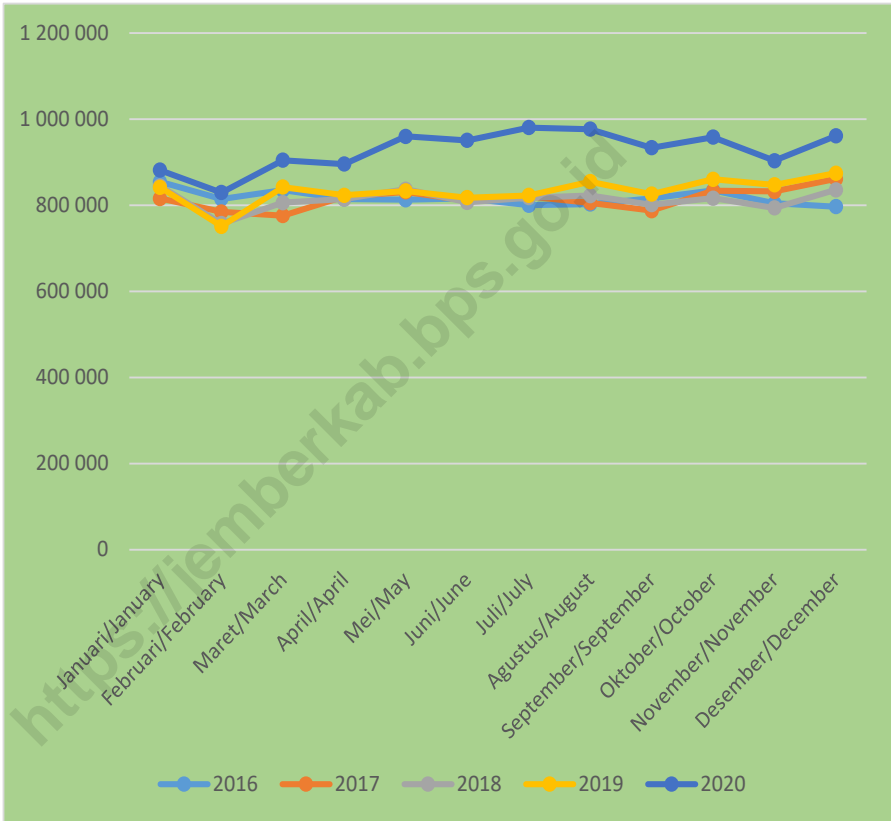
Until the end of 2019 PT PLN (Persero) has a number of customers amounted to 705 749 customers Most customers are households (93,25 percent), followed by the rest of the business (3,10 percent), Social, government office, street and industrial lighting. The amount of electric energy sold during 2019 amounted to 1 005 246 449 Kwh. For 2020 data from PT. PLN is still not available.

Drinking Water

in 2020, customers of The Local Water Company of Jember Regency reached 44 268 people, an increase of 12,22 percent from the previous year As a minimum water supplied to residential homes by 80,55 percent. Likewise, the development of drinking water value increased by 9,65 percent compared to the previous year .

Gambar 6.1
Figures

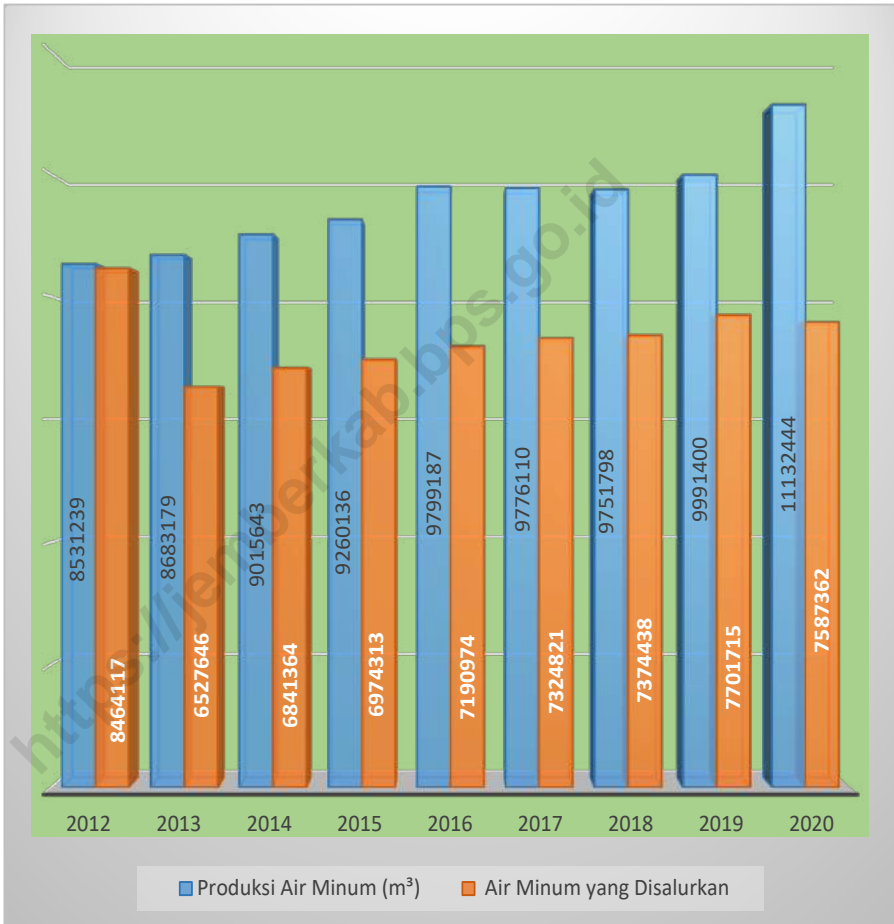
Perkembangan Produksi Air (M³) menuru Bulan, 2016-2020
The Development Production of Drinking Water (m³) of PDAM By Month, 2016-2020



Sumber/Source : PT PLN (Persero) Unit Induk Distribusi Jawa Timur - Unit Pelaksana Pelayanan Pelanggan (UP3) Jember/
PT PLN (Persero) Distribution Master Unit of East Java - Customer Service Implementing Unit of Jember

Gambar 6.2
Figures

Perkembangan Produksi Air dan Air Minum yang Disalurkan PDAM Melalui Pipa, 2012-2020
The Development of Production of Drinking Water and Water Distributed by PDAM Trough Pipes, 2012-2020



Sumber/Source : PDAM Kabupaten Jember/PDAM Regency of Jember
PDAM = Perusahaan Daerah Air Minum (Drinking Water Local Company)

Tabel
Table 6.1

Daya Terpasang, Produksi Listrik, Dan Distribusi Listrik PLN pada Ranting PLN menurut Kecamatan di Kabupaten Jember, 2020
Installed Electricity Power, Production, and Distribution by PLN at PLN Branch by Subdistrict in Jember Regency, 2020

Kecamatan Subdistrict	Daya Terpasang Installed Electricity Power (KWh)	Produksi Listrik Electricity Production (KWh)	Listrik Terjual Electricity Sold (KWh)	Dipakai Sendiri Own Used (KWh)	Susut/Hilang Shrinkage/Lost (KWh)
(1)	(2)	(3)	(4)	(5)	(6)
Kencong
Gumukmas
Puger
Wuluhan
Ambulu
Tempurejo
Silo
Mayang
Mumbulsari
Jenggawah
Ajung
Rambipuji
Balung
Umbulsari
Semoro
Jombang
Sumberbaru
Tanggul
Bangsalsari
Panti
Sukorambi
Arjasa
Pakusari
Kalisat
Ledokombo
Sumberjambe
Sukowono
Jelbuk
Kaliwates
Sumbersari
Patrang
Kabupaten Jember

Sumber/Source : PT PLN (Persero) Unit Induk Distribusi Jawa Timur - Unit Pelaksana Pelayanan Pelanggan (UP3) Jember/
PT PLN (Persero) Distribution Master Unit of East Java - Customer Service Implementing Unit of Jember

Tabel 6.2 Jumlah Pelanggan Listrik Menurut Kecamatan, 2016–2020
Table 6.2 Number of Electricity Customers by Subdistrict, 2016–2020

Kecamatan Subdistrict	2016	2017	2018	2019	2020
(1)	(2)	(3)	(4)	(5)	(6)
Kencong	20 758	...
Gumukmas	24 231	...
Puger	35 353	...
Wuluhan	36 191	...
Ambulu	34 712	...
Tempurejo	20 440	...
Silo	26 397	...
Mayang	12 981	...
Mumbulsari	15 991	...
Jenggawah	23 570	...
Ajung	23 435	...
Rambipuji	25 116	...
Balung	23 579	...
Umbulsari	21 675	...
Semboro	10 596	...
Jombang	16 176	...
Sumberbaru	25 366	...
Tanggul	27 369	...
Bangsalsari	30 250	...
Panti	15 878	...
Sukorambi	12 925	...
Arjasa	10 751	...
Pakusari	12 553	...
Kalisat	21 086	...
Ledokombo	17 266	...
Sumberjambe	14 441	...
Sukowono	15 042	...
Jelbuk	6 840	...
Kaliwates	45 729	...
Sumbersari	48 980	...
Patrang	30 072	...
Kabupaten Jember	705 749	...

Sumber/Source : PT PLN (Persero) Unit Induk Distribusi Jawa Timur - Unit Pelaksana Pelayanan Pelanggan (UP3) Jember/
 PT PLN (Persero) Distribution Master Unit of East Java - Customer Service Implementing Unit of Jember

Tabel 6.3
Table

Perkembangan Pelanggan dan Daya Terpasang Listrik PLN Menurut Jenis Tarif dan Penggunaan di Kabupaten Jember, 2019-2020
The Development of Customer and Power Installed by PLN By Type of Price and The Usage in Jember Regency, 2019-2020

Jenis Tarif Type of Price	Penggunaan/ Usage	2019		2020	
		Pelanggan Customer	VA	Pelanggan Customer	VA
(1)	(2)	(3)	(4)	(5)	(6)
S1	Rumah tangga kecil/ <i>Small Household</i>	-	-
S	Sosial/ <i>Social</i>	20 904	43 836 000
R	Rumah tangga/ <i>Household</i>	658 131	456 847 350
B	Bisnis/ <i>Enterprise</i>	21 915	104 643 700
I	Industri/ <i>Industry</i>	345	71 157 750
P	Kantor/ <i>Office</i>	833	7 745 000
P3	Penerangan Jalan/ <i>Street Lighting</i>	3 597	12 714 705
L	Layanan Khusus/ <i>JBST</i>	24	133 100
Kabupaten Jember		705 749	697 077 605

Sumber/Source : PT PLN (Persero) Unit Induk Distribusi Jawa Timur - Unit Pelaksana Pelayanan Pelanggan (UP3) Jember/
PT PLN (Persero) Distribution Master Unit of East Java - Customer Service Implementing Unit of Jember

Tabel 6.4
Table**Perkembangan Pelanggan dan kWh Terjual Listrik PLN Menurut Jenis Tarif dan Penggunaan di Kabupaten Jember Tahun 2019-2020**
The Development of Customer and kWh Sold by PLN By Type of Price and The Usage in Jember Regency, 2019-2020

Jenis Tarif Type of Price	Penggunaan/ Usage	2019		2020	
		Pelanggan Customer	VA	Pelanggan Customer	VA
(1)	(2)	(3)	(4)	(5)	(6)
S1	Rumah tangga kecil/ <i>Small Household</i>	-	
S	Sosial/ <i>Social</i>	20 904	66 744 241
R	Rumah tangga/ <i>Household</i>	658 131	651 414 315
B	Bisnis/ <i>Enterprise</i>	21 915	144 107 809
I	Industri/ <i>Industry</i>	345	96 780 961
P	Kantor/ <i>Office</i>	833	11 986 991
P3	Penerangan Jalan/ <i>Street Lighting</i>	3 597	33 789 089
L	Layanan Khusus/ <i>JBST</i>	24	423 043
Kabupaten Jember		705 749	1 005 246 449

Sumber/Source : PT PLN (Persero) Unit Induk Distribusi Jawa Timur - Unit Pelaksana Pelayanan Pelanggan (UP3) Jember/
PT PLN (Persero) Distribution Master Unit of East Java - Customer Service Implementing Unit of Jember

Tabel 6.5
Table

Perkembangan Kwh Dibangkitkan, Kwh Dijual, Nilai Produksi, dan Harga Rata-rata Listrik di Kabupaten Jember , 2017-2020
The Development of Kwh Generated, Kwh Sold, Production Value, and Average Price of Electricity in Jember Regency 2017-2020

Uraian Description	2017	2018	2019	2020
(1)	(3)	(4)	(5)	(6)
kWh Dibangkitkan <i>kWh Generated</i>	1 430 840 058	1 485 904 171	1 104 959 490	...
kWh Dijual <i>kWh Sold</i>	1 291 715 443	1 354 744 749	1 005 246 449	...
Nilai Produksi (Rp) <i>Production Value</i>	1 186 838 230 378	1 270 097 503 657	938 691 055 417	...
Harga Rata-rata (Rp) <i>Average Price</i>	918,81	937,52	933,79	...

Sumber/Source : PT PLN (Persero) Unit Induk Distribusi Jawa Timur - Unit Pelaksana Pelayanan Pelanggan (UP3) Jember/
PT PLN (Persero) Distribution Master Unit of East Java - Customer Service Implementing Unit of Jember

Tabel 6.6 Jumlah Pelanggan dan Air yang Disalurkan menurut Kecamatan di Kabupaten Jember, 2020
Number of Costumer and Distributed Water by Subdistrict in Jember Regency, 2020

Kecamatan Subdistrict	Pelanggan / Number of Costumer	Air Disalurkan / Distributed Water (m ³)	Nilai / Value (000 Rp)
(1)	(2)	(3)	(4)
Kencong	-	-	-
Gumukmas	-	-	-
Puger	3 312	455 787	2 407 441
Wuluhan	-	-	-
Ambulu	-	-	-
Tempurejo	-	-	-
Silo	-	-	-
Mayang	-	-	-
Mumbulsari	344	52 654	276 467
Jenggawah	-	-	-
Ajung	-	-	-
Rambipuji	843	138 271	763 785
Balung	219	9 134	53 184
Umbulsari	-	-	-
Semboro	-	-	-
Jombang	-	-	-
Sumberbaru	-	-	-
Tanggul	657	64 502	421 606
Bangsalsari	-	-	-
Panti	786	6 150	52 298
Sukorambi	-	-	-
Arjasa	66	4 723	20 631
Pakusari	314	18 392	102 287
Kalisat	-	-	-
Ledokombo	-	-	-
Sumberjambe	-	-	-
Sukowono	-	-	-
Jelbuk	654	91 664	487 360
Kaliwates	16 410	2 929 710	16 720 243
Sumbersari	11 596	1 749 215	10 213 817
Patrang	9 067	2 067 160	11 506 427
Kabupaten Jember	44 268	7 587 362	43 025 546

Sumber/Source : PDAM Kabupaten Jember/PDAM Regency of Jember

PDAM = Perusahaan Daerah Air Minum (Drinking Water Local Company)

Tabel 6.7
Table**Perkembangan Produksi Air Minum (m³) PDAM Menurut Bulan Tahun, 2016-2020**
The Development Production of Drinking Water (m³) of PDAM By Month, 2016-2020

Bulan Month	2016	2017	2018	2019	2020
(1)	(2)	(3)	(4)	(5)	(6)
Januari/January	853 982	815 563	844 666	841 694	881 168
Februari/February	814 466	784 472	757 338	750 907	829 375
Maret/March	834 812	775 629	806 019	841 762	904 426
April/April	814 415	820 070	814 034	822 941	895 560
Mei/May	812 613	830 804	836 969	832 958	959 553
Juni/June	815 747	810 438	806 627	817 252	950 314
Juli/July	799 974	820 409	817 233	822 564	980 257
Agustus/August	802 441	805 307	822 236	854 545	976 597
September/September	815 576	787 441	801 151	825 592	933 268
Oktober/October	834 209	833 221	816 154	859 974	957 838
November/November	804 502	831 779	793 750	846 986	903 250
Desember/December	796 450	860 977	835 621	874 225	960 838
Kabupaten Jember	9 799 187	9 776 110	9 751 798	9 991 400	11 132 444

Sumber/Source : PDAM Kabupaten Jember/PDAM Regency of Jember
 PDAM = Perusahaan Daerah Air Minum (Drinking Water Local Company)

Tabel 6.8 Perkembangan Pelanggan PDAM Menurut Jenis Pelanggan, 2016-2020
Table The Development of PDAM Customer By Type, 2016-2020

Jenis Pelanggan Customer by Type	2016	2017	2018	2019	2020
(1)	(2)	(3)	(4)	(5)	(6)
Rumah Tangga/ Household	28 518	29 471	31 166	34 083	38 914
Niaga dan Industri/ Trade and Industry	3 746	4 031	4 409	4 450	4 430
Sosial/ Social	512	513	524	542	552
Hidran Umum/Kran Umum (HU/KU)/ Public Hidrant	34	33	31	32	32
Instansi Pemerintah/Government Agency	305	309	328	340	340
Kabupaten Jember	33 115	34 357	36 458	39 447	44 268

Sumber/Source: PDAM Kabupaten Jember/PDAM Regency of Jember
 PDAM = Perusahaan Daerah Air Minum (Drinking Water Local Company)

Tabel 6.9
Table

Banyaknya Pelanggan Akhir Tahun, Air Minum yang Disalurkan PDAM dan Nilainya Menurut Kategori pelanggan Tahun 2020
The Number of Customer in The End of The Year, Water Distributed by PDAM and Value By Customer Category, 2020

Kategori Pelanggan Customer Category	Banyaknya Pelanggan Akhir Tahun Number of of Cust. In the End of Year	Air Minum yang Disalurkan Water Distributed to	
		Banyaknya/amount (m3)	Nilai/value (000 Rp.)
(1)	(2)	(3)	(4)
Rumah tempat tinggal/ Household	38 914	6 111 726	32 881 068
Badan sosial dan rumah sakit/ Social Agency and Hospital	584	244 948	977 880
Niaga/ Commerce	4 416	905 656	6 652 421
Industri/ Industry	14	3 030	25 846
Instansi Pemerintah / Government Agency	340	322 002	2 488 331
Susut / hilang dalam Penyaluran/ Lost in Distribution	-	-	-
Kabupaten Jember	44 268	7 587 362	43 025 546

Sumber/Source: PDAM Kabupaten Jember/PDAM Regency of Jember
PDAM = Perusahaan Daerah Air Minum (Drinking Water Local Company)

Tabel 6.10 Perkembangan Pelanggan, Air Minum yang Disalurkan PDAM, Nilai Penjualan, Harga Rata-rata, dan Tenaga Kerja PDAM Tahun 2016-2020
Table *The Development of Customer, Water Distributed by PDAM, Sale Value Average Price and PDAM Worker, 2016-2020*

Jenis Pelanggan Type of Customer	2016	2017	2018	2019	2020
(1)	(2)	(3)	(4)	(5)	(6)
Pelanggan / Customer	33 115	34 357	36 458	39 447	44 268
Air Minum yang Disalurkan (m ³) Water Distributed (m ³)	7 190 974	7 324 821	7 374 438	7 701 715	7 587 362
Nilai Penjualan (000 Rp.) Sale Value (000 Rp.)	26 012 033	27 309 854	32 264 505	39 240 479	43 025 546
Harga Rata-rata (Rp./m ³) Average Price (Rp./m ³)	3 617	3 728	4 375	5 095	5 671
Tenaga Kerja (orang) Labour (person)	134	129	143	133	149

Sumber/Source : PDAM Kabupaten Jember/PDAM Regency of Jember
 PDAM = Perusahaan Daerah Air Minum (Drinking Water Local Company)

2020

Pariwisata

Tourism

07

Rumah Makan/ Restaurant

Pada tahun 2019, rumah makan di Kabupaten Jember ada sebanyak 89 tempat yang dapat dikunjungi.



PENJELASAN TEKNIS

1. Data pariwisata diawali dengan daftar nama obyek wisata yang ada di Kabupaten Jember yang berjumlah 65 objek wisata menurut jarak dan jenis objek wisata. Data ini bersumber dari Dinas Pariwisata Kabupaten Jember.
2. Khusus data perhotelan diperoleh dari hasil pengolahan survei hotel yang dilakukan setiap bulan dan tahunan oleh BPS terhadap 52 hotel yang ada di Kabupaten Jember. Data yang tersaji meliputi daftar nama dan alamat hotel, banyaknya kamar hotel yang tersedia, tempat tidur yang tersedia, tarif hotel.

TECHNICAL NOTES

1. *The data of tourism begins with the list of 65 tourism objects in Jember Regency by distance and type of tourism object. The data is obtained from Tourism Service of Jember Regency.*
2. *The data of hotel is especially obtained from the result of hotel survey conducted monthly and annually in 52 hotels in Jember Regency. The data presented includes list of names and address of hotel, number of bedrooms, price.*

ULASAN**Hotel**

Data yang disajikan meliputi daftar nama dan alamat hotel, banyaknya kamar hotel yang tersedia, tempat tidur dan tarif hotel Kabupaten Jember sampai dengan Bulan Desember Tahun 2019 sampai dengan bulan Desember. Jumlah hotel di Kabupaten Jember tercatat sebanyak 52 Hotel diantaranya hotel berbintang sebanyak 4 hotel dan 48 hotel melati. Sedangkan untuk penginapan sebanyak 12 penginapan.

Pariwisata

Data pariwisata yang disajikan adalah daftar nama obyek wisata yang ada di kabupaten Jember. Data pariwisata tersebut berjumlah 65 Objek wisata menurut jarak dan jenis objek wisata yang bersumber dari dinas pariwisata kabupaten Jember.

DESCRIPTION**Hotel**

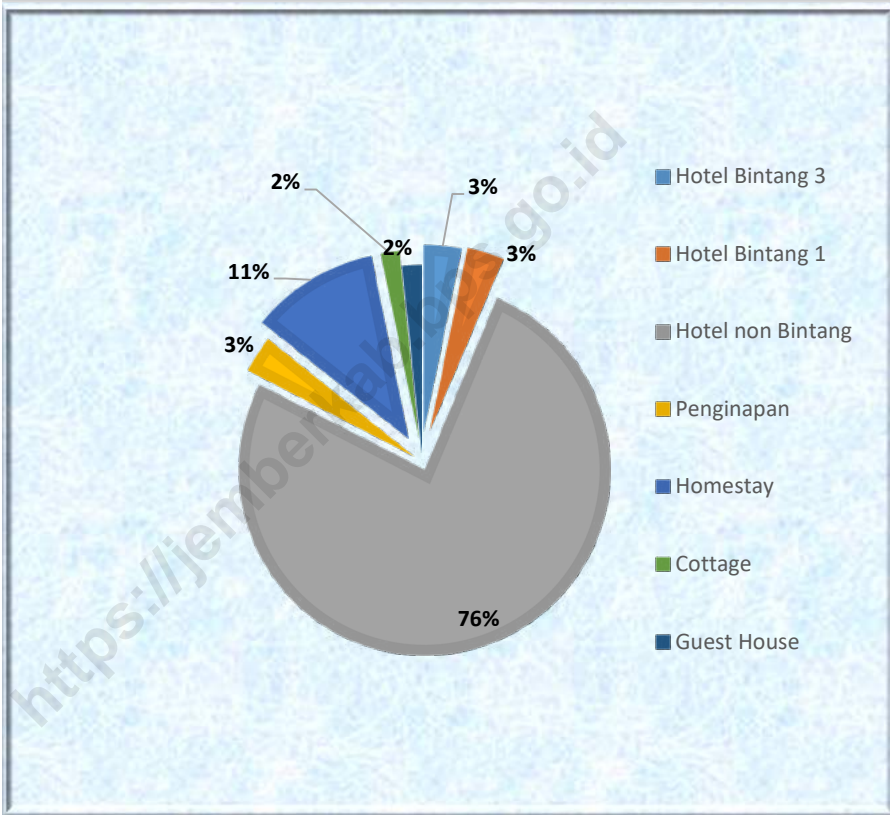
Data presented includes a list of names and addresses of hotels , the number of available hotel rooms , beds and hotel rates Jember in 2019 until December . The number of hotels there were 52 hotels including five-star hotel as much as 4 hotels and 48 budget hotels. While for lodging as many as 11 lodging'

Tourism

Data tourism presented a list of names of existing attractions in the district of Jember . The tourism data amounted to 65 attractions by distance and the type of attraction that comes from Jember tourism department.

Gambar 7.1
Figures

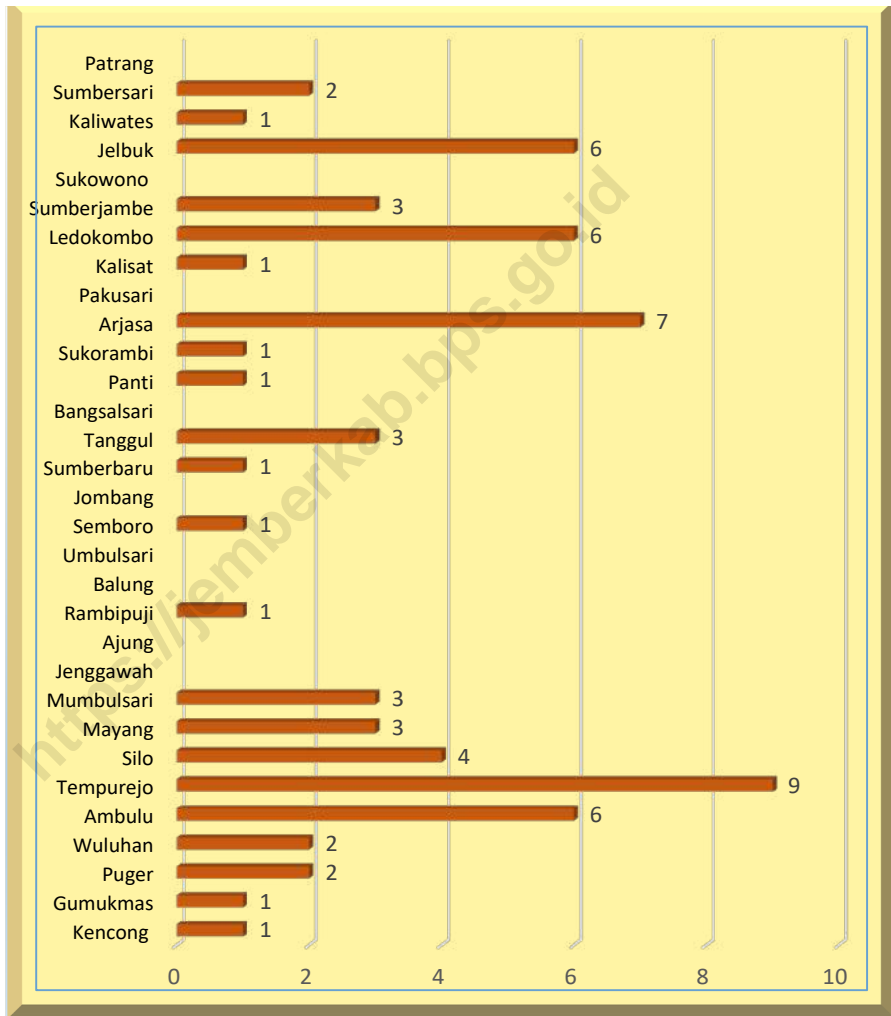
Banyaknya Jumlah Hotel dan Penginapan Menurut Kelas di Kabupaten Jember menurut Kelas, 2019
The Large Number of Hotels and Inns According to Class in Jember Regency, 2019



Sumber/Source : Dinas Pariwisata Daerah Kabupaten Jember./ Local Tourism Service Regency of Jember

Gambar 7.2
Figures

Banyaknya Object Wisata Menurut Kecamatan di Kabupaten Jember, 2019
The Number of Tourism Objects b Subdistrict in Jember Regency, 2019



Sumber/Source : Dinas Pariwisata Daerah Kabupaten Jember./ Local Tourism Service Regency of Jember

Tabel
Table 7.1

Jumlah Rumah Makan/Restoran Menurut Kecamatan, 2016-2019
Number of Restaurants by Subdistrict, 2016-2019

Kecamatan Subdistrict	2016	2017	2018	2019
(1)	(2)	(3)	(4)	(5)
Kencong	-	-	-	-
Gumukmas	-	-	-	-
Puger	-	-	-	-
Wuluhan	1	-	-	-
Ambulu	1	-	-	-
Tempurejo	-	-	-	-
Silo	-	-	-	-
Mayang	1	-	-	-
Mumbulsari	-	-	-	-
Jenggawah	-	-	-	-
Ajung	2	-	-	-
Rambipuji	-	-	-	-
Balung	-	-	-	-
Umbulsari	-	-	-	-
Semboro	-	-	-	-
Jombang	-	-	-	-
Sumberbaru	-	-	-	-
Tanggul	1	-	-	-
Bangsalsari	-	-	-	-
Panti	-	-	-	-
Sukorambi	-	-	-	-
Arjasa	-	-	-	-
Pakusari	-	-	-	-
Kalisat	-	-	-	-
Ledokombo	-	-	-	-
Sumberjambe	-	-	-	-
Sukowono	-	-	-	-
Jelbuk	-	-	-	-
Kaliwates	16	19	25	35
Sumbersari	18	23	29	34
Patrang	20	15	19	20
Kabupaten Jember	60	57	73	89

Sumber/Source : Dinas Pariwisata Daerah Kabupaten Jember./ Local Tourism Service Regency of Jember

Tabel
Table 7.2

Daftar Rumah Makan TDUP di Kabupaten Jember, 2019
List of TDUP Restaurants in Jember Regency, 2019

Nama Restoran Restaurant Name	Alamat Address
(1)	(2)
New Ocean Garden	Jl. Perum. Gunung Batu No. C-2, Jember
Wande Echo	Jl. Semeru 86 A Ajung - Jember
Depot Jawa Timur	Jl. Gatot Subroto No. 8, Jember
Quick Chicken	Jl. KH. Siddiq No. 112 Talangsari -- Jember
Imperial Café & Resto	Jl. Hayam Wuruk No. 16 Jember
Taman Mangli Indah	Jl. Hayam Wuruk No. 183, Mangli - Jember
Ayam & Kawan-kawan	Jl. Gatot Subroto 26, Kav 3 - 4 Jember
Chicken Run	Jl. Karimata No. 21 Jember
Spesial Belut Surabaya	Jl. Gatot Subroto No. 05 Jember
Toby's	Jl. Ahmad Yani No. 22 Jember
Warung Lesehan Ayam Goreng Bu. Kadir	Jl. Basuki Rahmat 16 Jember
Pokwe	Jl. Hayam Wuruk No. 12 Jember
Vasthra	Jl. Sumatera No. 179 Kav. 06 - Jember
Warung Ampera Jawa Timur	Jl. Mastrip 50 Lingk. Tegal Boto Lor Jember
Rumah Makan Kedawung	Jember
Dapur Kuliner Podo Lego	Jl. Padjajaran VI/BB29 Kel. Kebonsari, Kec. Sumpersari, Jember
Warung Kopi Amin	Jl. Letjen Sutoyo 45, Kel. Kebonsari, Kec. Sumpersari, Jember
Ndalung "Rumah Makan"	Jl. Mawar No. 78 Kel. Jember Lor, Kec. Kaliwates, Jember
Rumah Makan Mak Nini	Jl. Letjen Panjaitan No. 115 Jember
Rumah Makan Lestari	Jl. Kartini 16 Kel. Jember Lor, Kec. Patrang jember
Legian	Jl. Sultan Agung No. 25 Sukowono Jember
Warung Jozz	Dsn Karangsono, RT 08 RW 02, Tanjung Rejo, Wuluhan, Jember
Do Café	Jl. Tawangmangu Tegal Gede, Kec. Sumpersari, Jember
Rumah Makan "Hihi Eatery"	Jember
Rumah Makan Raja Ikan & Kerang-kerangan	Jl. Sumatera No. 124A, Kel Sumpersari, Jember
Restoran " Bandar Seafood Resto"	Jl. Letjen Panjaitan 114-116, Jember
Rumah Makan "Warung Upnormal"	Jl. Kartini No. 31 Kec. Kaliwates, Kab. Jember
Rumah Makan "Bromo"	Jl. Mawar No. 32, Patrang, Jember
Rumah Makan Blambangan	Jember
Rumah Makan Teduh	Jl. Manyar No. 53, Kec. Slawu, Kec. Patrang Jember
Rumah Makan "Kedai Steak"	Jl. Sumatera 68 Kel. Sumpersari, Kec. Sumpersari Jember

Sumber/Source : Dinas Pariwisata Daerah Kabupaten Jember./ Local Tourism Service Regency of Jember

Tabel
Table 7.3

Daftar BPW / APW di Kabupaten Jember, 2019
List of BPW / APW in Jember Regency, 2019

Nama Name	Alamat Address	Telepon Phone
(1)	(2)	(3)
PT. Warna Indonesia Hiznata Dakara	Jl. S. Parman No. 57-59, Jember	0331-337739
CV. Kurnia Fitroh Wisata	Jl. Kaliurang Blok C6-22, Jember	0331-322350
CV. Luna Tour And Organizer	Jl. Sumatera 82B, Jember	0331-321939
PT. Saweri Gading Asri	Jl. Darmawangsa 67, Rambipuji - Jember	0331-337985
CV. Kurnia Duta Dewata	Jl. Gajah Mada 169 C - Jember	
PT. Nuansa Wisata Putra Nusantara	Jl. Letjen Suprpto 71, Jember	0331-331731, 331831
CV. Luxur Pratama Indo Wisata	Jl. Tawangmangu 17, Jember	
PT. Surya Kencana Mulia	Jl. Letjen Panjaitan 38, Jember	0331-334320
PT. Terang Jaya Langgeng	Jl. Pajajaran II-GG. 10, Jember	0331-335647
BPW 'Sekar' (Puslitkoka Indonesia)	Jl. PB. Sudirman No. 90, Jember	0331-325676
CV. Pyramid Tour & Travel	Jl. Sriwijaya XX/2A, jember	0331-331253
PT. Musfiratur Tour & Travel	Jl. Sultan Agung 167, Jember	0331-366609
CV. Pandawa Trans	Jl. Hayam Wuruk I/ 211, Jember	0331-485938
CV. Bayu Bangsa Tour & Travel	Jl. Brawijaya No. 22, Jember	0331-481243
CV. Semesta Raya Tour & Travel	Jl. Mangga I/ 24, Jember	0331-3510639
Gramindo Tour & Travel	Jl. Syamanhudi No. 52 Jember	
CV. LBR Tour & Event Organizer	Perum. Griya Mangli Blok G- 11 jember	
CV. Shafira Maulana	Jl. Karimata 77 A, Jember	
CV. Duta Karya	Jl. PB. Sudirman No. 211, Jember	
Nadita Prima Citra Wisata	Jl. Semeru XIV/ R-11 Jember	
Mahera Tour & Travel	Perum. DIM II/ 10 Jubung, Jember	
PT. Kartika Trans	Jl. Darmawangsa 129, Rambipuji - Jember	
PT. Rahayu Citra Mandiri	Jl. Kertabumi IV/16, Jember	08123481339
PT. Al-Ghazaalie Citra Utama	Jl. Yos Sudarso 114 Jember	0331-338544, 324639
PT. Semesta Tiga Tujuh	Jl. Wijaya Kusuma 58, Jember	0331-411302
Hobi Wisata Tour & Travel	Jl. Kalimantan XVIII/6 Jember	0331-335752, 4141300
CV. Genta Wisata Tour & Travel	Perumahan Sumber Alam Blok C-12, Jember	0331-333181,
CV. Srikandi Samtya Jaya	Perum. Graha Citra Mas	
PT. Kajasindo Tour & Travel	Jl. Sumatera 179 Kav. 06, Jember	0331-321133,322133
PT. Pesona Raia Wisata Jaya Gemilang	Jl. Simpang Karimata H.2 No. 241 Jember	0331-3387383, 081333394881
PT. Citra Jati Apriliansah	Jl. Mayang No. Glagahwero - Kalisat, Jember	
PT. Nessindo Jaya Wisata	Perum. Taman Kampus Estate Blok C5/ 10, kel. Tegal Gede - Jember	0331-337739, 0331-322350, 081234519000
PT. Sejahtera Abadi Mulia Jaya	Jl. Madura EE. I/ 101 Sumbersari - jember	08123490244
PT. Amien Goodbless	Kaliwining, Rambipuji - jember	081336379802

Lanjutan Tabel/Continued Table 7.3

Nama Name	Alamat Address	Telepon Phone
(1)	(2)	(3)
PT. Al-Ghazaalie Citra Utama	Jl. Yos Sudarso 115 Kranjangan Sumpersari, Jember	
PT. Java Entertainment Tour	Jl. Kalimantan No. 76 Jember	085204974339
PT. Hagia Lunar Perdana	Jl. MT. Haryono No. 165 Wirolegi - Jember	081517778035
PT. Glory Travelindo Sejahtera	Jl. Hos Cokrominoto 47, Jember	
PT. Ynd Holiday Tour Pariwisata	Jl. Kaca Piring 162 Gebang, Jember	082141911119
PT. Maulana Bakri Abadi	Dsn. Congapan RT. 004 RW. 013 Karang Bayat	0331-325676
AGEN PERJALANAN WISATA		
CV. Andromeda Utama	Jl. Sumatra No. 41 Jember	0331-322235
PT. Rahmat Sumber Alami	Jl. Merpati 39, Jember	0331-330143
PT. Taruna Wisata Expres	Jl. Gatot Subroto 2, Jember	0331-487671
CV. Dwi Tunggal	Jl. Letjen Panjaitan 132	0331-422082
PT. Sejahtera Abadi Mulya Jaya	Dsn. Grobyok RT. 06 RW. II Tanjung Rejo, Wuluhan - Jember	
PT. Mutiara Bintang Kharisma	Jl. Maluku 43 Gambirone, Bangsalsari	
PT. Tri Samporna Mulyo	Jl. Raya M. Seruji 19 Gambirone, Bangsalsari	
CV. Bintang Anugerah	Semboro Kidul RT. 02 RW. III	0336-442036
CV. Kharisma Hana Sejahtera	Jl. Letjen Suprpto XVI/ 64, Jember	085257400694
CV. Jaya Dava Saputra	Dsn. Curahrejo RT. 001, RW. 027, Desa Cangkring, Kec. Jenggawah, Jember	0853461300202

Sumber/Source : Dinas Pariwisata Daerah Kabupaten Jember./ Local Tourism Service Regency of Jember

Tabel
Table 7.4

Kunjungan Wisatawan ke Kabupaten Jember 5 Tahun Terakhir, 2019
Tourist Visits to Jember Regency, Last 5 Years, 2019

Nama Name	2015	2016	2017	2018	2019
(1)	(2)	(3)	(4)	(5)	(6)
Wisatawan Mancanegara					
a. Menginap di Akomodasi (Orang)					
b. Pengunjung ODTW (Orang)					
c. Lama Tinggal Rata-rata (Hari)					
Wisatawan Nusantara					
a. Menginap di Akomodasi (Orang)					
b. Pengunjung ODTW (Orang)					

Sumber/Source : Dinas Pariwisata Daerah Kabupaten Jember./ Local Tourism Service Regency of Jember

Tabel
Table 7.5

Daftar Nama Hotel dan Penginapan, Alamat, Kelas, Banyaknya Kamar dan Banyaknya Tempat Tidur di Kabupaten Jember, 2019
List of Hotel and Lodging Names, Addresses, Class, Number of Rooms, and Many Beds in Jember Regency, 2019

Nama Name	Alamat Address	Telpon Phone	Kelas Class
(1)	(2)	(3)	(4)
Hotel			
Bandung Permai	Jl. Hayam Wuruk 38	(0331)484528, Fax. (0331) 486500	Bintang 3
Safari	Jl Kh. Dahlan 33	(0331) 481882, Fax. (0331) 481887	Bintang 1
Leoshinta	Jl Kebonlancing No. 2 Puger	(0336) 481887	Bintang 1
Sulawesi	Jl. Letjen Suprpto 48	(0331) 333555 Fax. (0331) 331345	Non Bintang
Luminor	Jl. KH. Agus Salim No. 28	(0331) 333666, Fax. (0331) 337712	Bintang 3
Tomiharini	Jl. Brawijaya No. 90 – 92, Jember	(0331) 421277	Non Bintang
Jember Indah	Jl Mujahir No. 66	(0331) 487888, (0331) 487833	Non Bintang
Ardicandra	Jl Gajah Mada No. 222-224 Jember	(0336) 484153, Fax. (0331)427440	Non Bintang
Lestari	Jl. Gajah Mada No. 233 Jember	(0331) 487000	Non Bintang
Kebon Agung	Jl. Arowana No. 59	(0331) 485157, (0331) 337712 (0331) 483043	Non Bintang
Merdeka	Jl. Sultan Agung No. 116, Jember	(0331)488888, Fax. (0331) 488222	Non Bintang
88	Jl Diponegoro No. 43	(0331) 482555, Fax. (0331) 412255	Non Bintang
Kartika	Jl Trunojoyo No. 91 Jembe	(0331) 421057	Non Bintang
Anda	Jl. Kartini No. 40 Jember	(0331) 489475	Non Bintang
Nusantara	Jl. Wijaya Kusuma No. 10, Jember	(0331) 487256	Non Bintang
Rembangan	Desa Kemuning Lor PO. Box 165, Kec. Arjasa	(0331)3660383, (0331)3660173	Non Bintang
Ebizz	Jl Kalimantan No. 4	(0331) 322000, Fax. (0331) 332273	Non Bintang
Handika	Jl Moch. Seruji No. 244 Jember	(0331) 487546	Non Bintang
Slamet	Jl. Angrek Gg. 1/2	(0331) 481335	Non Bintang
Widodo	Jl. Letjen Suprpto No. 26, Jember	(0331) 335164	Non Bintang
Kemayoran	Jl. Letjen Suprpto No. 22, Jember	(0331) 334884	Non Bintang
Anugerah	Jl. Trunojoyo Gg. V/68	(0331)487272, (0331)3482626, (0331)3499393	Non Bintang
Asri	Jl Gatot Subroto No. 439	(0331) 425635, Fax. (0331) 489848	Non Bintang
Ria	Jl. Untung Suropati No. 41 Jember	(0331) 413588, Fax. (0331) 413587	Non Bintang
Beringin Indah	Jl. Raya Ajung	(0331) 757666, (0331) 757432	Non Bintang
Er Tujuh	Jl. Darmawangsa No. 79, Rambipuji	(0331) -	Non Bintang
Seven Dream Residence	Jl. Riau	(0331)339199, Fax. (0331) 339866	Non Bintang

Lanjutan Tabel/Continued Table 7.5

Nama Name	Alamat Addres	Telpon Phone	Kelas Class
(1)	(2)	(3)	(4)
Dira	Jl Krakatau No. 92, Pd. Waluh, Kencong	082337043476	Non Bintang
Flamboyan	Jl Teuku Umar 78	(0331) 326252	Non Bintang
Tanggul Agung	Jl. Raya Tanggul Semboro km. 1, Tanggul	08123238785	Non Bintang
Royal Hoyel N'Lounge	Jl. Raya Ajung	(0331) 757666, (0331) 757432	Non Bintang
Arowana	Jl. Arowana No. 71	(0331) 411412	Non Bintang
Bintang Mulia	Jl. Nusantara 18	(0331) 429999, Fax. (0331) 428899	Non Bintang
Alam Indah	Jl Raya Rembangan Kel. Baratan	(0331)3735252, 085259619867	Non Bintang
Cendrawasih	Jl. Cendrawasih 22	(0331)412222, (0331)7868866	Non Bintang
Mutiara Garden	Jl. Brigjen Katamso No 9, Jember	(0331) 330999, Fax. (0331) 330505	Non Bintang
Aston Jember	Jl. Sentot Prawirodirjo No. 88,	(0331) 423888, Fax. (0331) 423999	Non Bintang
Wana Wisata Tanjung Papuma	Dsn. Lojejer Kec. Wuluhan	(0331) -	Non Bintang
Cempaka Hill	Jl. Cempaka No. 50	(0331) 424479, (0331) 425479	Non Bintang
GM253	Jl Gajah Mada 253	(0331)486561	Non Bintang
Permata Indah	Jl. Raya Garahan, Silo	-	Non Bintang
Ambulu	Jl. Manggar Desa Tegalsari Kec. Ambulu	(0336) 884488	Non Bintang
Bintang Utama	Jl. Letjen Sutoyo 105	(0331) 4355206, 0851008816	Non Bintang
JC	Jl. Sunan Drajat 31, RT 001/RW 004, Jember Kidul	(0331) 428057	Non Bintang
Green Holl	Jl. Raya Rembangan No. 99, Baratan	(0331) 422555, Fax. (0331) 427111	Non Bintang
Karunia	Jl Gladak Pakem (Arah Bandara)	082234700777	Non Bintang
Dafam Lotus	Jl. Gatot Subroto No. 47	(0331)5102777	Non Bintang
Meotel	Jl. Karimata No. 43, Gumuk Kerang, Sumbersari	(0331) 321888	Non Bintang
99	Darungan, Jubung, Sukorambi	(0331) 5103999	Non Bintang
Watu Ulo Asri	Jl. Sembah Mangku No. 27 Watu Ulo, Ambulu	082234393564	Non Bintang
Inbox Capsule	JL. Kalimatan Gg. 4 No 8	08113576622	Non Bintang
Geand Gumukmas (GGM) & Karaoke	Jl. R.A. Kartini No. 159, Krebet, Gumukmas	082336804831	Non Bintang

Lanjutan Tabel/Continued Table 7.5

Nama Name	Alamat Address	Telpon Phone	Kelas Class
(1)	(2)	(3)	(4)
Penginapan/Lodging			
Melati	Jl. Gajah Mada No. 208, Rambipuji	(0331) 712963	
Pecoro	Jl. Jayanegara No. 44, Desa Pecoro	(0331) 711760	
JC Homestay	Jl. Sunan Drajat 31, RT 001/RW 004, Jember Kidul	(0331) 428057	
Papuma Homestay	Desa Lojejer Kec. Wuluhan	-	
Gunung Sepikul Cottage	Jl. PB. Sudirman No. 333 Pakusari	085100227121	
Doho Homestay	Dsn. Doho No. 08	. (0331) 4435519	
Hans Guest House	jalan Kh Siddiq Gang Buntu Kelurahan Jember Kidul	087800152888	
Homestay Kertanegara	Jl. Kertanegara Patimura Jember Kidul	(0331) 5103030	
Alice Homestay	Jl. Citarum Pusing, Jember Lor	(021) 29707600	
Garden View	Jl. Padjajaran No 05	(0331) 5101131	
Rumah Kita Homestay	Jl. Srikoyo No. 25 Krajan, Patrang	081333399005	

Sumber/Source : Dinas Pariwisata Daerah Kabupaten Jember./ Local Tourism Service Regency of Jember

Tabel
Table 7.6

Daftar Nama Hotel dan Penginapan Menurut Tarif kamar dan Fasilitas di Kabupaten Jember, 2019
List of Hotel and Lodging Names According Rate and Facility in Jember Regency, 2019

Nama Name	Kamar Rooms	Tarif Kamar Rate			Fasilitas Hotel Hotel Facility
		Kelas Kamar Class Room	Kamar Room	Tarif Rate	
(1)	(5)	(6)	(7)	(8)	(9)
Hotel					
Bandung Permai	70	-Standard -Superior -Junior Suite -Executive	-	280 000,00 360 000,00 480 000,00 600 000,00	-Coffe Shop 24 Jam -Nirwana Convention Hall -Kolam Renang -Ruang Pertemuan / Meeting Room -Musholla, Drug Store -Laundry -Free Wifi
Safari	22	-Economy -Standard -Deluxe -Junior Suite -Suite	3 10 7 1 1	198 000,00 242 000,00 275 000,00 308 000,00 341 000,00	-Restoran/Meeting Room -Laundry -Free Wifi
Leoshinta	23	-Economy -Standard -Deluxe -Junior Suite -Suite	9 3 3 3 2	50 000,00 150 000,00 200 000,00 250 000,00 400 000,00	-TV, AC -Parkir -Cafetari
Sulawesi	61	-Standard -Superior -Deluxe -Junior Suite -Suite	30 18 8 3 2	280 000,00 310 000,00 360 000,00 460 000,00 550 000,00	-Tempat Parkir Luas - Coffe Shop 24 Jam - Musholla -TV 30 Channel, AC -Free Internet -Laundry -Hall Ipilo dan Gorontalo
Inbox Capsule		8	-	150.000,00	-Wifi -Breakfast
Luminor	75	-Standard - Executive -Royal Deluxe -Garden Suite -Royal Suite -Panorama Suite	40 8 24 1 1 1	375 000,00 500 000,00 650 000,00 875 000,00 1 200 000,00 1 500 000,00	-Tempat Parkir Luas - Restoran - Musholla -Laundry -Lounge -Convention Hall

Lanjutan Tabel/Continued Table 7.6

Nama Name	Kamar Rooms	Tarif Kamar Rate		Fasilitas Hotel Hotel Facility	
		Kelas Kamar Class Room	Kamar Room		Tarif Rate
(1)	(5)	(6)	(7)	(8)	(9)
Hotel					
Tomiharini	52	-VIP (AC+TV)	4	85 000,00	-Tempat Parkir Luas -Kantin / Rumah Makan -Kolam Renang -Kamar Mandi Dalam
		-VIP (AC+TV)	2	80 000,00	
		-VIP (AC+TV)	3	75 000,00	
		-AC+TV	1	70 000,00	
		-Ekonomi	11	50 000,00	
			23	40 000,00	
			7	35 000,00	
Jember Indah	125	-Rumah Manado	1	265 000,00	-Tempat Parkir Luas -Café / Kantin -Musholla -Aula, Lapangan Tenis
		-Suite	2	125 000,00	
		-Suite	3	115 000,00	
		-VIP	3	115 000,00	
		-Superior (HH)	10	100 000,00	
		-Superior (DD)	8	90 000,00	
		-Standard (E)	4	85 000,00	
		-Standard (A, D,E,F,GG)	20	75 000,00	
		-Standard (AA, B)	7	70 000,00	
		-Ekonomi (C)	2	55 000,00	
		-Ekonomi I (EE, F, FF,GG)	34	50 000,00	
		-Ekonomi I (A)	5	45 000,00	
		-Ekonomi II (B,BB,CC)	40	40 000,00	
	1	35 000,00			
Ardicandra	19	- Standard IV	2	70 000,00	-Ruang Makan -Free Wifi -Perpustakaan Mini -Musholla
		-Standard III	6	85 000,00	
		-Standard II	7	135 000,00	
		-Standard I	4	150 000,00	
Lestari	29	-Dormitory	5	95 000,00	-TV, AC, Kulkas Minuman -Aula -Free Wifi
		-Standard	16	195 000,00	
		-Superior	8	240 000,00	
		-Deluxe	3	360 000,00	
Kebon Agung	36	VIP	8	60 000,00	-Tempat Parkir Luas -Kolam Renang -Ruang Pertemuan / Aula -Musholla -Children Playground
			3	75 000,00	
			6	100 000,00	
			6	125 000,00	
			3	200 000,00	

Lanjutan Tabel/Continued Table 7.6

Nama Name	Kamar Rooms	Kelas Kamar Class Room	Tarif Kamar Rate		Fasilitas Hotel Hotel Facility
			Kamar Room	Tarif Rate	
(1)	(5)	(6)	(7)	(8)	(9)
Hotel					
Merdeka	68	-Standard (atas)	8	134 000,00	-Tempat Parkir Luas -Kantin / Cafe -TV, AC, -Kamar Mandi Dalam -Laundry -Breakfast -Koran Pagi -Kulkas -Air Panas/ Dingin -Bath tub
		-Standard	4	194 000,00	
		-Superior III	11	218 500,00	
		-Superior II	5	255 000,00	
		-Superior I	4	304 000,00	
		-Deluxe I	8	304 000,00	
			11	334 000,00	
			6	346 000,00	
			2	364 000,00	
		-Suite Room	8	387 500,00	
	4	425 000,00			
88	42	-Deluxe	28	358 000,00	-Tempat Parkir Luas -Restoran 24 Jam -Spa/ Massage (on call) -Ruang Pertemuan -Free Wifi
		-Executive	8	458 000,00	
		-Executive Suite	4	598 000,00	
		-Istana Suite	2	858 000,00	
Kartika	33	-Klas III	13	33 000,00	-Tempat Parkir Luas -Musholla -Aula
		-Klas II	12	44 000,00	
		-Klas I	2	66 000,00	
		-VIP	3	110 000,00	
Anda	56	-Ekonomi	-	40 000,00	-Tempat Parkir Luas -Kantin
		-Standard (3 orang)		45 000,00	
		-Standard (Fan+TV)		50 000,00	
		-Standard (AC+TV)		75 000,00	
		-VIP		80 000,00	
Ebizz	27	-Superior (Dbl/Twin)	7+7	300 000,00	-Tempat Parkir Luas -Ruang Pertemuan/ Aula -Free Wifi
		-Deluxe (Dbl/Twin)	4+5	360 000,00	
		-Suite Room	3	450 000,00	
		-Family Suite	1	600 000,00	
Nusantara	37	-	2	31 000,00	-Tempat Parkir Luas -TV -Telepon Umum Kartu
			6	35 000,00	
			9	45 000,00	
			12	50 000,00	
			1	70 000,00	
			6	75 000,00	

Lanjutan Tabel/Continued Table 7.6

Nama Name	Kamar Rooms	Kelas Kamar Class Room	Tarif Kamar Rate		Fasilitas Hotel Hotel Facility
			Kamar Room	Tarif Rate	
(1)	(5)	(6)	(7)	(8)	(9)
Hotel					
Rembangan	43	-Melati II (Double Bed)	2	165 000,00	-Tempat Parkir Luas -Cafe, Rumah Makan -Kolam Renang -Area Rekreasi -Agro -Ruang Pertemuan/ Aula -Lapangan Tenis -Sarana Olah Raga - Balap Sepeda Gunung
		-Mawar II (Twin Bed)	8	165 000,00	
		-Dahlia II (Twin Bed)	8	165 000,00	
		-Mawar I (Double Bed)	8	225 000,00	
		-Dahlia I (Double Bed)	4	225 000,00	
		-Melati I (Double Bed)	12	285 000,00	
		-Suite Room (Double Bed)	1	1 500 000,00	
Handika	13	-	-	18 500,00	-Tempat Parkir Luas
				15 000,00	
				66 000,00	
				110 000,00	
Slamet	12	-	-	15 000,00	-Tempat Parkir Luas
				12 500,00	
Widodo	27	Economy	4	30 000,00	-Tempat Parkir Luas -TV -Telepon Umum Kartu
			11	35 000,00	
			10	40 000,00	
			2	45 000,00	
Kemayoran	25	-	25	55 000,00	-TV -Kamar Mandi Dalam -Laundry
			8	65 000,00	
Anugerah	50	-Ekonomi D -Ekonomi C -Standard B -Standard A	6	50 000,00	-Tempat Parkir Luas -TV, AC -Air Panas/Dingin -Kamar Mandi Dalam
			17	60 000,00	
			5	100 000,00	
			22	150 000,00	
Asri	34	-Ekonomi IV -Standard II -Standard I -Superior -Deluxe -VIP	8	125 000,00	-AC, TV Parabola -Minuman Dingin -Laundry -Air Panas
			3	175 000,00	
			14	200 000,00	
			5	250 000,00	
			2	275 000,00	
			2	300 000,00	

Lanjutan Tabel/Continued Table 7.6

Nama Name	Kamar Rooms	Tarif Kamar Rate			Fasilitas Hotel Hotel Facility
		Kelas Kamar Class Room	Kamar Room	Tarif Rate	
(1)	(5)	(6)	(7)	(8)	(9)
Hotel					
Ria	23	-Standard II -Standard I -Superior -Deluxe	-	80 000,00 100 000,00 130 000,00 180 000,00	-Tempat Parkir Luas -Free Wifi -TV, fan/ AC
Beringin Indah	92	-Ekonomi -Standard -Standard -VIP (AC) -VIP (AC, TV) -VIP (AC, TV, Air Panas) -3 Orang -Cottage (4 Orang)	8 12 20 34 6 4 4 4 1 2	55 000,00 70 000,00 85 000,00 95 000,00 120 000,00 150 000,00 165 000,00 140 000,00 200 000,00 175 000,00	-Tempat Parkir Luas -Coffe Shop -Taman Rekreasi -Garasi Pribadi -TV, AC, Air Panas
Er Tujuh	8	-	-	25 000,00 20 000,00	-Tempat Parkir Luas -TV
Seven Dream Residence	30	-Rose -Orchid -Jasmine	-	220 000,00 247 500,00 275 000,00	-Free Wifi -Ruang Karaoke -Mini Market -Ruang Makan
Flamboyan	24		4 19 2	89 000,00 200 000,00 318 000,00	-Tempat Parkir Luas -Coffe Shop -TV Parabola -Laundry
Tanggung Agung	36	-Standard I -Standard II -Executive -VIP Room		70 000,00 80 000,00 125 000,00 150 000,00	-Tempat Parkir Luas -TV
Royal Hoyel	69	-Gold Standard -Platinum Superior -Sapphire Deluxe -Royal Diamond Suite	50 14 4 1	420 000,00 530 000,00 675 000,00 1 000 000,00	-Tempat Parkir Luas -Ruby Restaurant -Kolam Renang -Royal Price Meeting Room -Royal Crown Convention -TV Warna, Parabola, AC

Lanjutan Tabel/Continued Table 7.6

Nama Name	Kamar Rooms	Tarif Kamar Rate		Fasilitas Hotel Hotel Facility	
		Kelas Kamar Class Room	Kamar Room		Tarif Rate
(1)	(5)	(6)	(7)	(8)	(9)
Hotel					
Arowana	24	-Silver Room 7_17 -Silver Room 1-6 -VIP/ Gold Room -Suite/Red Room	10 6 4 4	110 000,00 120 000,00 250 000,00 300 000,00	-Tempat Parkir Luas -Kantin -Gratis Cuci Mobil -TV, fan/AC -Air Panas/Dingin
Bintang Mulia	51	-Superior -Regency -Premiere -Mulia Suite	25 20 4 2	375 000,00 425 000,00 550 000,00 600 000,00	-Tempat Parkir Luas -Restoran -Kolam Renang -Café Lounge -Ruang Pertemuan -TV Warna, Parabola, AC, -Air Panas/Dingin -Laundry -Kotak Penyimpanan (Safe Deposit Box)
Alam Indah	44	-Ekonomi Fan -Ekonomi TV -Standard AC -VIP	4 27 6 2	40 000,00 50 000,00 75 000,00 125 000,00	-Tempat Parkir Luas
Cendrawasih	65	-Standard -Moderat -Deluxe -Classic -Superior -Suite Cottage -Suite Room		100 000,00 150 000,00 175 000,00 225 000,00 275 000,00 325 000,00 350 000,00	-AC, LCD TV -Air Panas, Mini Bar -Free Wifi -Free Car Wash
Dira	30	-	-	-	- Kola Renang - Tempat Parkir Grtais -Wifi - Akses ke Pantai
Cempaka Hill	53	-Standard -Superior -Deluxe -Suite	10 30 12 2	385 000,00 425 000,00 505 000,00 665 000,00	-Kolam Renang Indoor -Restaurant -Coffe Shop -Wifi & Internet Access -Meeting Room & Convention Hall

Lanjutan Tabel/Continued Table 7.6

Nama Name	Kamar Rooms	Kelas Kamar Class Room	Tarif Kamar Rate		Fasilitas Hotel Hotel Facility
			Kamar Room	Tarif Rate	
(1)	(5)	(6)	(7)	(8)	(9)
Hotel					
Aston	50	-Superior Double -Superior Twin -Deluxe Double -Deluxe Twin -Junior Suite	39 50 39 19 5	538 000,00 538 000,00 688 000,00 688 000,00 918 000,00	-3 Kolam Renang -Lekker Restaurant -Espressia Bar -Lavender Cafe -Meeting Room & Convention Hall -VIP Karaoke, Spa -Fitness Center -Laundry & Dry Cleaning -Sauna & Jaquzzi -Wifi & Internet Access
Wana Wisata Tanjung Papuma	16	-Rimba -Mahoni -Jabon -Kajang -Jati -Nusa Barong (2 Kmr/ Rmh) -Sengon (2 Kmr/Rmh)	4 4 2 1 3 1 1	300 000,00 300 000,00 400 000,00 450 000,00 500 000,00 500 000,00 750 000,00	-AC, TV -Karaoke -Air Panas/Dingin
GM253	34	-Standard -Superior -Deluxe -Deluxe Wxecutive -Junior Suite -Suite	6 14 4 1 1 1	300 000,00 350 000,00 450 000,00 600 000,00 650 000,00 700 000,00	-Coffe Shop -Wifi & Internet Access -AC, TV
Mutiara Garden	50	-Lavender -Orchid -Tulip		80 000,00 125 000,00 150 000,00	-AC, TV, Air Panas -Restoran -Ruang Pertemuan -Laundry
Permata Indah	30	Standard	10	125 000,00	-Wifi & Internet Access -AC, TV
Ambulu	65	-Deluxe -Superior -Family Suite B -Family Suite A -President Suite	-	125 000,00 400 000,00 400 000,00 500 000,00 1 000 000,00	-Parkir Luas -Wifi Internet Access -Lokasi Strategis -AC, TV -Lobby

Lanjutan Tabel/Continued Table 7.6

Nama Name	Kamar Rooms	Tarif Kamar Rate			Fasilitas Hotel Hotel Facility
		Kelas Kamar Class Room	Kamar Room	Tarif Rate	
(1)	(5)	(6)	(7)	(8)	(9)
Hotel					
Bintang Utama	37	-Standard 1 -Standard 2 -Standar 3	4 4 30	75 000,00 140 000,00 160 000,00	-Parkir Luas -Wifi Internet Access -AC, TV
Green Hill	32	-Home Stay -Executive -Deluxe	36 8 8	600 000,00 300 000,00 250 000,00	-Kolam Renang -Restaurant -Meeting Room & Conventional Hall
Karunia	50	-Standard 1 -Standard 1 -Standard 1	43 2 6	100 000,00 140 000,00 150 000,00	-Cafe -Lahan Parkir Luar -AC, TV
Dafam Lotus	129	-Deluxe -Junior Suite -Executive -Penthouse	121 8 1 1	550 000,00 700 000,00 1 000 000,00 #belum di realese	-Lahan Parkir -Restoran -Kolam Renang -Lounge, Meeting Room, Ballroom
Meotel	121	-Executive -Family -Deluxe Balcon -Deluxe -Superior	-	600 000,00 700 000,00 500 000,00 450 000,00 400 000,00	-AC, TV -Restoran -Kolam Renang -Musholla -Meeting Room, Ballroom
99	20	-Premier -Deluxe -Superior -Standard	12 15 14 11	160 000,00 145 000,00 130 000,00 80 000,00	-Lahan Parkir Luas -Musholla -Wifi -AC, TV
Watu Ulo Asri	20	-VIP (AC,TV, Air Panas/ Dingin -Standard B (AC dan TV) -Standard C (Fan dan TV) -Standard D (Fan) -Standard E (Fan)	10 4 4 2 3	350 000,00 250 000,00 150 000,00 75 000,00 60 000,00	-Café -Lahan Parkir Luas -AC, TV

Lanjutan Tabel/Continued Table 7.6

Nama Name	Kamar Rooms	Kelas Kamar Class Room	Tarif Kamar Rate		Fasilitas Hotel Hotel Facility
			Kamar Room	Tarif Rate	
(1)	(5)	(6)	(7)	(8)	(9)
Grand Gumukmas (GGM) & Karaoke	34	-	-	-	
Penginapan/ Lodging					
Melati	49	-Ekonomi 2 -Ekonomi 1 -Standad -Superior -VIP	-	35 000,00 37 500,00 40 000,00 50 000,00 75 000,00	-Tempat Parkir Luas -TV, Musholla
Pecoro	16	-Standard -VIP	13 3	100 000,00 200 000,00	-Garasi Pribadi -Kantin -Mini Market
JC	87	-Standard -Premium -VIP	-	125 000,00 150 000,00 200 000,00	-Café -Lahan Parkir Luas -AC, TV
Gunung Sepikul Cottage	6	-	-	-	-Resto -Bak Air Panas
Hans Guest House	29	-	-	-	-Parkir Luas -Kantin -Wifi
Papuma Homestay	16	-	-	-	-
Doho Homestay	53	-Superior -Deluxe -Deluxe Executive Platinum -Family Room 1 -Family Room 2	7 6 7 9 2 2	275 000,00 325 000,00 375 000,00 450 000,00 475 000,00 525 000,00	-Kolam Renang Outdoor -Restaurant -Coffe Shop -Wifi & Internet Access -AC,TV

Lanjutan Tabel/Continued Table 7.6

Nama Name	Kamar Rooms	Kelas Kamar Class Room	Tarif Kamar Rate		Fasilitas Hotel Hotel Facility
			Kamar Room	Tarif Rate	
(1)	(5)	(6)	(7)	(8)	(9)
Penginapan/ Lodging					
Homestay Kertanegara	26	-	-	-	-Wifi -Parkir Luas -Waterpoll
Garden View	18	-	-	-	-Parkir Luas -AC -Water Heater
Alice Homestay	10	-	-	-	-Parkir Luas -AC -Wifi
Rumah Kita Homestay	76	-	-	-	-Parkir Luas -AC -Wifi

Sumber/Source : Dinas Pariwisata Daerah Kabupaten Jember./ Local Tourism Service Regency of Jember

Tabel
Table 7.7

Daftar Nama Objek Wisata, Jarak dari Kota Jember (km.) dan Jenis Objek Wisata di Kabupaten Jember, 2019
Name of Tourism Object, Distance from Jember (Km) and Type of Tourism Object, in Jember Regency, 2019

Nama Obyek Wisata Name of Tourism Object	Jarak dari Kota Jember Distance from Jember (Km)	Jenis Obyek Wisata Type of Tourism Object
(1)	(2)	(3)
Pantai Paseban	Ds. Paseban Kec. Kencong, 50 Km arah barat daya kota, Jember	- Wisata alam pantai Selatan - Pulau Nusa Barong - Fasilitas : Shelter - Tempat berjualan (ramai saat pecan raya/ malan suro)
Pantai Kepanjen	Kec. Gumukmas 50 Km arah selatan kota Jember	- Wisata alam/buatan
Pantai Puger	Ds. Puger Kulon Kec. Puger 35 km arah selatan kota Jember	- Wisata alam pantai - Tempat Pelelangan Ikan (TPI) - Fasilitas : Musholla, MCK
Air Terjun Antrokan Gunung Rayap	Dusun Rayap, Desa Kemuang Lor, Arjasa, 16Km Utara	- Wisata alam air terjun
Pemandian Kucur	Desa Lojejer, Kec. Wuluhan 35 km arah selatan kota Jember	- Wisata kolam renang - Warung dan gardu pandang
Pantai Papuma	Ds. Lojejer Kec. Wuluhan 40 Km arah selatan kota Jember	- Wisata alam pantai - Pekan raya pantai papuma (1 until 10 Syawal) - Larung sesaji/Petik laut papuma - Water Sport, snorkeling, fishing, sewa perahu - Adventure, Hiking, Outbond, Fotografi - Fasilitas : Musholla, MCK, Pendopo, Balairung, Kios Cinderamata, Warung, Gazebo, 20 Kamar penginapan, Gardu Pandang
Pantai Rowo Cangak	Ds. Andongsari Kec. Tempurejo 40 Km arah selatan kota Jember	- Adventure, Hiking, - Outbond, Fotografi - Wisata alam Pantai - Offroad - Fishing
Water Park Niagara	Desa Ambulu Kec Ambulu 32 Km arah selatan Kota Jember	- Kolam renang, Cafe, Musholla - Playground
Pontang Jaya Water	Desa Pontang Kec. Ambulu 35 Km arah selatan Kota Jember	- Kolam renang, Cafe, Musholla - Playground

Lanjutan Tabel/Continued Table 7.7

Nama Obyek Wisata Name of Tourism Object	Jarak dari Kota Jember Distance from Jember (Km)	Jenis Obyek Wisata Type of Tourism Object
(1)	(2)	(3)
Pantai Watu Ulo	Ds. Sumberejo Kec.Ambulu 40 Km arah selatan kota Jember	<ul style="list-style-type: none"> - Wisata alam pantai - (camping ground dan play ground) - Pekan raya pantai watu ulo (1 s/d 10 Syawal) - Gebyar tahun baru - Larung sesaji watu ulo - Fasilitas : Musholla, MCK, Kantor, Kios Cinderamata, Warung, Shelter
SJ88/Bukit Diatas Awan	Desa Suco Pangepok, Jelbuk Utara Kota Jember, 15 Km	<ul style="list-style-type: none"> - Wisata Alam Pegunungan - Fasilitas : Tempat Parkir, Kamar Mandi, Warung
Bukit Mandigu	Desa Suco, Mumbulsari	<ul style="list-style-type: none"> - Wisata Alam Perbukitan
Wisata Agro Glantangan (WAG)	Desa Pondokrejo Kec. Tempurejo 20 Km Arah selatan Kota Jember	<ul style="list-style-type: none"> - Kolam renang, kolam sepeda air - Outbond, ATV, Flying Fox, Kereta kelinci
Taman Nasional Meru Betiri (Pantai Bandalit)	Ds. Andongsari Kec. Tempurejo 55 Km arah selatan kota Jember	<ul style="list-style-type: none"> - Wisata alam pantai selatan - Goa Jepang - Trekking, Fishing, Motorboat, Outbond, Shelter Banteng, Perkemahan) - Guest house 8 kamar (16 orang), Kantor
Padang golf Glantangan	Ds. Pondokrejo Kec. Tempurejo 20 Km arah selatan Kota Jember	<ul style="list-style-type: none"> - Wisata buatan, Cafe
Wisata Agro Gunung Gumitir (PTPN XII)	Ds. Sidomulyo Kec. Silo 38 Km arah timur kota Jember	<ul style="list-style-type: none"> - Wisata agro dan minat khusus, dengan menikmati pembibitan, penanaman dan penggilingan kopi - Fasilitas : Cafe, Rest Area Gumitir - Terowongan KA (tahun 1901), flying fox, ATV, kereta kelinci, dan suasana perkebunan kopi
Agrowisata & Loko Tour Garahan	Ds. Garahan Kec. Silo 30 Km Arah timur kota Jember	<ul style="list-style-type: none"> - Wisata alam/buatan dan Minat Khusus - 4 Gerbong dengan kapasitas masing-masing 8 orang - Melewati 2 terowongan dan 7 jembatan serta melintasi pegunungan

Lanjutan Tabel/Continued Table 7.7

Nama Obyek Wisata Name of Tourism Object	Jarak dari Kota Jember Distance from Jember (Km)	Jenis Obyek Wisata Type of Tourism Object
(1)	(2)	(3)
Mumbul Garden	Desa Lengkong, Kec. Mumbulsari 10 km selatan Kabupaten Jember	<ul style="list-style-type: none"> - Kolam Renang dan perahu - Arena outbond dan flying fox - Cafeteria - Wisata agro kebun pepaya - Wisata agro kebun pisang
Agrowisata Pusat Penelitian Kopi dan Kakao Indonesia	Ds. Nogosari Kec. Rambipuji 15 Km selatan kota Jember	<ul style="list-style-type: none"> - Wisata alam dimana kita bisa melihat budidaya tanaman kopi, kakao dan jati pusaka - Pemrosesan biji kakao dan biji kopi - Kantor, perpustakaan, tempat Pembibitan, laboratorium, aula, gazebo - Guest house 12 kamar
Wisata Agro Gunung Gambir (PTPN XII)	Ds. Gelang .Sumberbaru 50 Km arah Barat Laut kota Jember	<ul style="list-style-type: none"> - Wisata alam dengan Menikmati kebun teh satu-satu dengan ketinggian 920m dpl di jember, pembuatan bubuk teh serta pemandangan pegunungan alam yang indah dan segar - Penginapan & Kolam renang, Warung, Camping ground
Pemandian Patemon	Ds. Patemon Kec. Tanggul 32 Km arah barat kota Jember	<ul style="list-style-type: none"> - Wisata alam/buatan - Kolam renang, Warung - Camping ground, Play Ground - Panggung Terbuka
Air Terjun Manggisian	Ds. Manggisian kec. Tanggul 35 Km arah barat daya kota Jember	<ul style="list-style-type: none"> - Wisata alam air terjun setinggi 35 meter , hiking, suasana perkebunan dan pedesaan
Air Terjun Tancak	Ds. Suci Kec. Panti 18 Km arah barat laut kota Jember	<ul style="list-style-type: none"> - Wisata alam air terjun setinggi 82 meter , nuansa pegunungan - Hiking dan Camping
Taman Botani Sukorambi (TBS)	Ds. Sukorambi Kec. Sukorambi 8 Km arah barat kota Jember	<ul style="list-style-type: none"> - Wisata buatan - 6 Kolam renang, kolam perahu, pemancingan, outbond, flying fox, mini zoo - Kebun buah dan tanaman herbal - Resto, cafe, gazebo, pendopo dan perpustakaan

Lanjutan Tabel/Continued Table 7.7

Nama Obyek Wisata Name of Tourism Object	Jarak dari Kota Jember Distance from Jember (Km)	Jenis Obyek Wisata Type of Tourism Object
(1)	(2)	(3)
Pemandian & Hotel Rembangan	Ds. Kemuning Lor Kec. Arjasa 16 Km arah utara kota Jember	- Wisata alam pegunungan dan minat khusus (Pecinta alam, Perkemahan) - Pekan raya idul fitri rembangan - Pabrik susu sapi dan peternakan sapi perah - Hotel, Restoran, Aula, Lapangan Tennis - Kolam renang, Play Ground - Agrowisata buah naga
Pemandian dan Hotel Oleg Sibutong	Ds. Biting kec. Arjasa 13 Km Arah Utara Kota Jember	- Wisata alam/buatan - Kolam renang, Play ground - Hotel, Aula, Rumah makan
Agrowisata Cerutu PTPN X Bobbin Kertosari	Ds. Candijati Kec. Arjasa 12 Km arah utara Kota Jember	- Wisata alam/buatan - Kantor, ruang display - Pemrosesan cerutu
Situs Duplang	Desa Kamal Kec. Arjasa 12 Km arah utara Kota Jember	- Situs benda cagar alam batu Menhir (zaman megalitikum)
Air Terjun Slateng	Desa Slateng Kec. Ledokombo 30 Km arah Timur laut kota Jember	- Air terjun setinggi 15 meter
Air Terjun Lereng Raung / Rowsari	Ds. Rowsari Kec. Sumber Jambe 42 Km arah Timur laut kota Jember	- Wisata alam air terjun setinggi 25 meter - Wisata Agro durian
Air Terjun Rondo Kuning	Ds. Gunung Malang Kec. Sumberjambe 40 Km arah Timur laut kota Jember	- Wisata alam air terjun setinggi 60 meter - Camping Ground
Air Terjun Panduman	Ds. Panduman Kec. Jelbuk 20 Km arah utara kota Jember	- Wisata alam air terjun setinggi 55 meter
Goa Pertapan	Kec. Jelbuk 12 Km arah utara Kota Jember	- Wisata alam
Kuburan Agung	Kec. Jelbuk 10 Km arah utara Kota Jember	- Wisata alam/buatan
Wana Wisata Tugu Mastrip I & II	Ds. Panduman Kec. Jelbuk 15 Km arah utara Kota Jember	- Wisata alam/buatan - Peninggalan sejarah Pasca Kemerdekaan
Pantai Payangan	Desa Sumberrejo 41 Km arah Selatan kota Jember	- Wisata alam/buatan - Pekan Raya Watu Ulo (1-10 Syawal)
Air Terjun Watu Ondo	Sidodadi, Kec. Tempurejo 40 Km dari Kota Jember	- Wisata alam air terjun

Lanjutan Tabel/Continued Table 7.7

Nama Obyek Wisata Name of Tourism Object	Jarak dari Kota Jember Distance from Jember (Km)	Jenis Obyek Wisata Type of Tourism Object
(1)	(2)	(3)
Air Terjun Sumber Kalong	Dsn. Pandean Desa Seputih Kec. Mayang 25 Km dari Kota Jember	- Wisata alam air terjun
Pantai Nanggalan	Andongrejo Kec. Tempurejo 30 Km dari Kota Jember	- Wisata alam - Air Tawar di bibir pantai
Perkebunan Garahan	Sidomulyo, Kec. Silo 45 Km Arah ke timur Kota Jember	- Wisata Agro - Kereta Mini
Pemandian & Hotel Kebon Agung	Kel. Kebon Agung Kec. Kaliwates 3 Km arah barat kota Jember	- Wisata buatan - Hotel, Aula, Kantin - Kolam renang, Play Ground,
Tiara Jember Park	Kel. Tegalgede Kec. Sumbersari 3 Km arah tenggara kota Jember	- Kolam renang, water boom, - Bianglala, foodcourt - Panggung hiburan, wisata agro - Children Play Ground
Pabrik Gula Semboro	Desa Semboro Kec. Semboro 40 Km arah barat Kota Jember	- Wisata Lori Perkebunan Tebu - Pabrik Gula - Mengenal Peninggalan Sejarah
Pemandian Kimo	Dsn. Kramat Kel. Kranjingan Kec. Sumbersari 7 Km dari Kota Jember	- Wisata buatan - Kolam Renang, Cafe
Tanoker	Kec. Ledokombo 25 Km dari Kota Jember	- Wisata Kebudayaan - Handcraft - Tempat Bermain dan Belajar Permainan Tradisional
Tugu Mastrip + Wana Wisata	Desa Suko Jember Kec. Jelbuk 20 Km dari kota Jember	- Wisata Kebudayaan - Peninggalan Sejarah Pasca Kemerdekaan
Situs Seputih	Desa Seputih, Kec. Mayang 16 Km dari Kota Jember	- Wisata alam/buatan - Batu Peninggalan Zaman Purba
Kerajinan Sangkar Burung	Desa Dawuhan Mangli Kec. Kalisat 26 Km dari Kota Jember	- Wisata Kebudayaan - Hasil Kerajinan Sangkar Burung
Dira Park	Jl. Raya Kottablater km 5 Desa. Andong Kec. Ambulu 23 Km arah selatan kota Jember	- Wisata buatan - Kolam renang, Play ground - Café, Mushola
Air Terjun Sumbersalak	Desa Sumbersalak Kec Ledokombo 32 Km dari Kota Jember	- Wisata alam air terjun - Tempat Parkir, Warung

Lanjutan Tabel/Continued Table 7.7

Nama Obyek Wisata Name of Tourism Object	Jarak dari Kota Jember Distance from Jember (Km)	Jenis Obyek Wisata Type of Tourism Object
(1)	(2)	(3)
Air Terjun Tancak Tulis	Desa Darungan Kec. Tanggul 46 Km dari Kota Jember	- Wisata alam air terjun 80 m
Pantai Getem	Desa Mojomulyo Kec. Puger 45 Km dari Kota Jember	- Wisata Alam Pantai Selatan - Hutan Mangrove
Air Terjun Antrokan (Sumberlesung)	Desa Sumberlesung Kec. Ledokombo 25 Km arah timur laut Kota Jember	- Wisata Alam Air Terjun 20 m - Nuansa Pedesaan dan Persawahan
Air Terjun Sukma Ilalang	Kec. Arjasa 20 Km arah utara Kota Jember	- Wisata alam air terjun
Air Terjun Anjamoro	Sumbersalak, Kec. Ledokombo 25 Km dari Kota Jember	- Wisata alam air terjun
Pemandian Taman Tirta	Kec. Ambulu 30 Km dari kota Jember	- Kolam renang, Warung - Playground
Taman Rekreasi Galaxy	Kec. Tempurejo 16 Km dari Kota Jember	- Wisata buatan - Mini zoo, Playground - Pertokoan, Cafe
Air Terjun Pasaran	Gunung malang, Kec. Sumber Jambe 45 Km dari Kota Jember	- Wisata alam air terjun
Tubing Raung Adventure	Sumberbulus, Kec. Ledokombo 13 Km dari Kota Jember	- River Tubing dengan ban dalam - Warung, Kamar bilas
Tubing Kompasiana Adventure	Kejayan Kec. Mayang 10 Km dari Kota Jember	- River Tubing - Warung, Kamar bilas
Tubing dan Rafting Jumerto Adventure	Jumerto, Kec. Arjasa 8 Km dari Kota Jember	- River Tubing - Kamar bilas
Paralayang Mandigu	Suco, Mumbulsari 18 Km dari Kota Jember	- Melihat atraksi para skyglider atau paralayang
Bendungan Sanenrejo	Desa Sanenrejo Kec. Tempurejo 15 Km dari kota Jember	- Wisata Taman Bunga
Air Terjun Sarang Tawon	Desa Sanenrejo Kec. Tempurejo 24 Km dari kota Jember	- Wisata alam air terjun
Air Terjun Pace	Desa Pace Kec. Silo Km dari kota Jember	- Wisata alam air terjun

Sumber/Source : Dinas Pariwisata Daerah Kabupaten Jember./ Local Tourism Service Regency of Jember

Tabel
Table 7.8

Jumlah Object Wisata Menurut Kecamatan di Kabupaten Jember, 2016-2019
The Number of Tourism Objects by Subdistrict in Jember Regency, 2016-2019

Kecamatan Subdistrict	2016	2017	2018	2019
(1)	(2)	(3)	(4)	(5)
Kencong	1	1	1	1
Gemukmas	1	1	1	1
Puger	2	2	2	2
Wuluhan	2	2	2	2
Ambulu	6	6	6	6
Tempurejo	7	9	9	9
Silo	3	4	4	4
Mayang	3	3	3	3
Mumbulsari	2	3	3	3
Jenggawah		-	-	-
Ajung		-	-	-
Rambipuji	1	1	1	1
Balung		-	-	-
Umbulsari		-	-	-
Semboro	1	1	1	1
Jombang		-	-	-
Sumberbaru	1	1	1	1
Tanggul	3	3	3	3
Bangsalsari		-	-	-
Panti	1	1	1	1
Sukorambi	1	1	1	1
Arjasa	6	7	7	7
Pakusari		-	-	-
Kalisat	1	1	1	1
Ledokombo	5	6	6	6
Sumberjambe	3	3	3	3
Sukowono		-	-	-
Jelbuk	5	6	6	6
Kaliwates	1	1	1	1
Sumbersari	2	2	2	2
Patrang		-	-	-
Kabupaten Jember	58	65	65	65

Sumber/Source : Dinas Pariwisata Daerah Kabupaten Jember./ Local Tourism Service Regency of Jember

2020

Transportasi dan Komunikasi

Transportation and Communication

08

2017

Aspal : 2 358, 901

Kerikil : 93, 74

Tanah : 243, 137

Lainnya : 0



Panjang Jalan Menurut Jenis Permukaan Jalan (km)

di Kabupaten Jember

2017-2019

2018

Aspal : 2 291, 673

Kerikil : 93, 714

Tanah : 243, 137

Lainnya : 67, 228

2019

Aspal : 2 321, 601

Kerikil : 299, 882

Tanah : 33, 946

Lainnya : 40, 323

PENJELASAN TEKNIS

1. Data yang tersaji meliputi data panjang jalan yang terbagi atas jalan negara, jalan provinsi, dan jalan kabupaten, banyaknya kendaraan di Kabupaten Jember menurut jenis kendaraan, jumlah penumpang bus dan angkutan antar kota, Pengeluaran SIM menurut jenisnya, Banyaknya kecelakaan lalu lintas, dan jumlah penumpang kereta api.
2. Data sarana transportasi yang tercakup pada bab ini bersumber dari DPU/ Bina Marga Kabupaten Jember, Kepolisian Negara Republik Indonesia Resort Jember, DLLAJ Balai Pelayanan LLAJ Wilayah V Jember, Bnadara Noto Hadi Negoro, dan P.T. Kereta Api Indonesia Daop IX Kabupaten Jember.
3. Data komunikasi yang tercakup meliputi banyaknya kantor pos pembantu menurut kecamatan dan jenisnya. Data komunikasi diperoleh dari PT. Pos Indonesia (Persero) Kantor Pos III Jember dan Badan Pusat Statistik. (Data tahun 2020 belum masuk dari PT. Pos Indonesia (Persero) Kantor Pos III Jember)

TECHNICAL NOTES

1. *The data presented includes length of roads (which are divided into state road, province road, and regency road), number of vehicles in Jember by the type, number of bus and intercities transportation passangers, issue of SIM by the type, number of traffic accident, and number of train passanger.*
2. *The data of means of transportation included in this chapter is obtained from DPU/ Bina Marga of Jember Regency, DLLAJ Service Center Area V of Jember, Noto Hadi Negoro Airport, and Indonesian Train Company Operational Area IX of Jember Regency.*
3. *The data of communication includes the number of post office by subdistrict and the type. The data of communication is obtained from PT. Pos Indonesia(Persero) Post Office III Jember and Central Statistics Bureau.*

ULASAN**Kereta Api**

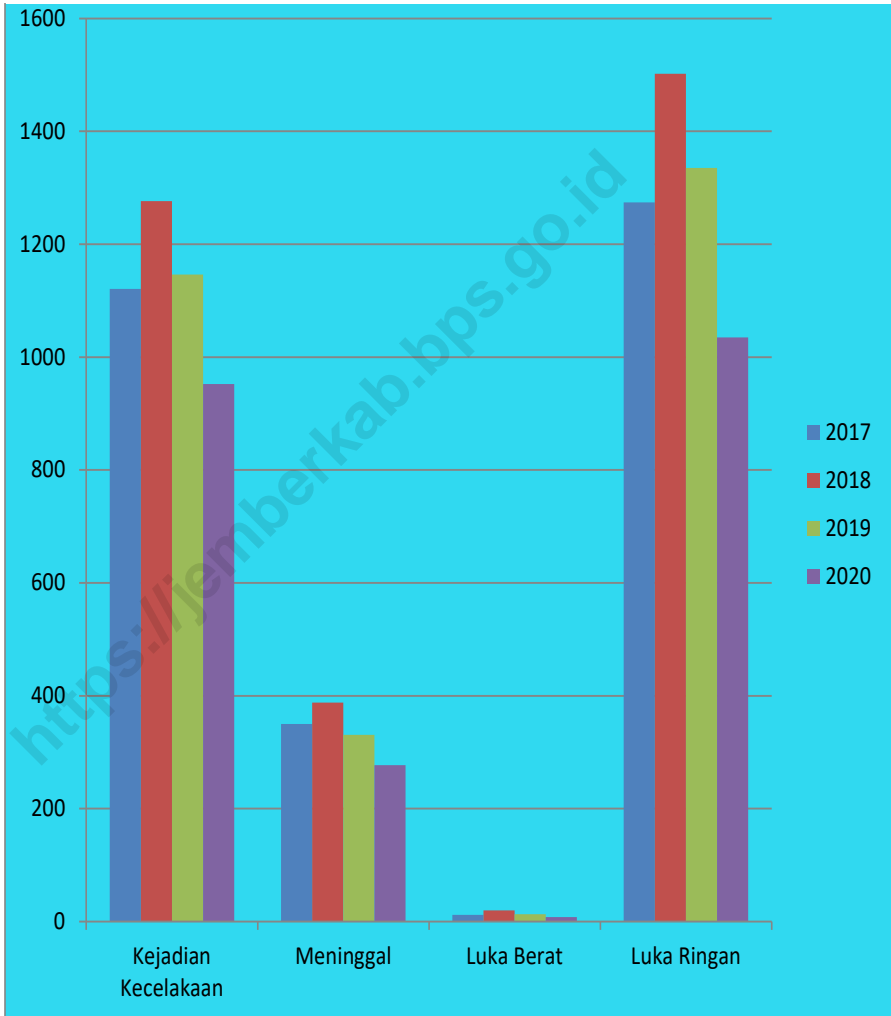
Kereta api merupakan salah satu transportasi darat yang menjadi primadona masyarakat saat ini. Berdasarkan data dari PT. KAI Daerah Operasi IX Jember, pada tahun 2020 penumpang kereta api yang berangkat dari beberapa stasiun di Kabupaten Jember adalah sebanyak 927 744 orang. Sedangkan untuk penumpang yang turun di beberapa stasiun di Kabupaten Jember adalah sebanyak 924 034 orang. Pada bulan Mei 2020, tidak ada penumpang, baik yang berangkat maupun yang datang di Kabupaten Jember.

DESCRIPTION**Train**

Train is one of the land transportation which is the primadonna of society today. Based on data from PT. KAI Operation Area IX Jember, in 2020 train passengers departing from several stations in Jember Regency were 927 744 people. Meanwhile, 924 034 passenger got off at several stations in Jember Regency. In May 2020, there were no passengers, either departing or arriving in Jember Regency.

Gambar 8.1
Figures

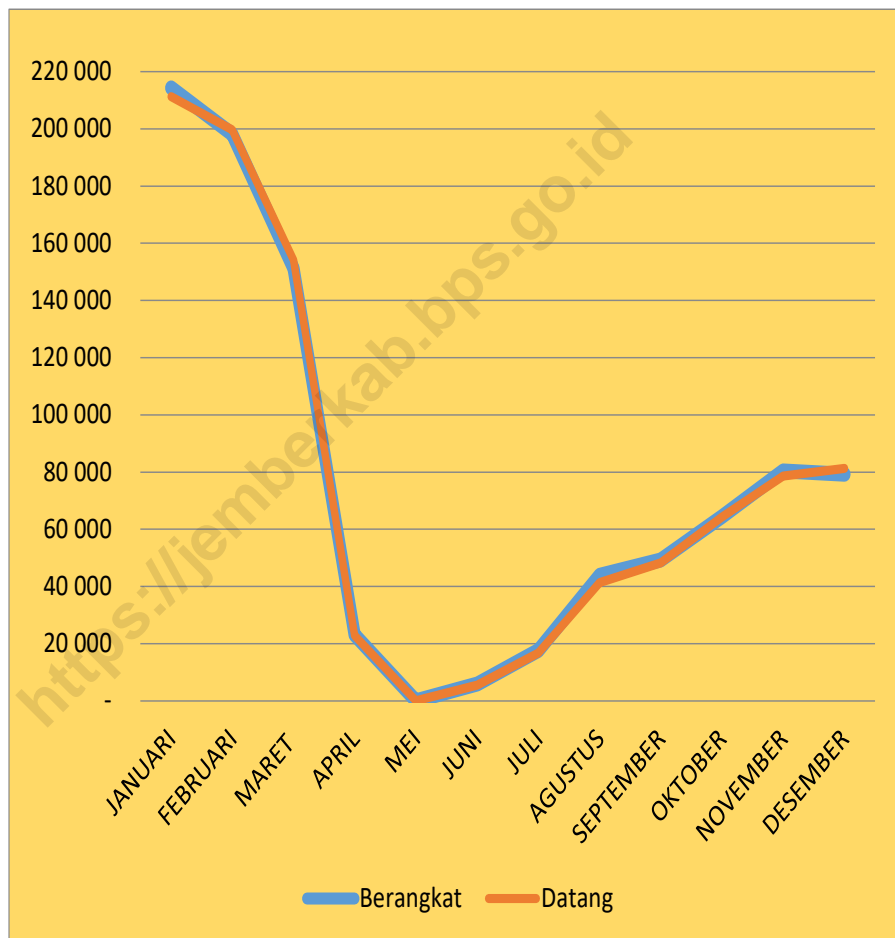
Banyaknya Kecelakaan Lalu Lintas Menurut Bulan dan Korban/Kerugian di Kabupaten Jember, 2017-2020
The Number of Traffic Accident By Month and Victim/Loss in Jember Regency, 2017-2020



Sumber/Source : SATLANTAS POLRES Jember/ Traffic Police Regency of Jember

Gambar 8.2
Figures

Banyaknya Penumpang Kereta Api yang Berangkat dan Datang Setiap Bulan di Kabupaten Jember, 2020
Number of Coming and Leaving Passenger Every Month in Jember Regency, 2020



Sumber/Source : PT KAI Daerah Operasi IX Jember/ PT KAI Operational Area IX Jember

8.1 TRANSPORTASI TRANSPORTATION

Tabel 8.1.1 Panjang Jalan Menurut Tingkat Kewenangan Pemerintahan di Kabupaten Jember (km), 2018–2020
Length of Roads by Level of Government Authority in Jember Regency (km), 2018–2020

Tingkat Kewenangan Pemerintahan <i>Level of Government Authority</i>	2018	2019	2020
(1)	(2)	(3)	(4)
Negara/ <i>State</i>	80,150	80,150	...
Provinsi/ <i>Province</i>	196,460	196,460	196,460*
Kabupaten/ <i>Regency</i>	2 695,752	2 695,752	...
Jumlah/<i>Total</i>	2 972,362	2 972,362	196,460*

Sumber/*Source*: DPU/Bina Marga Kabupaten Jember/ *Public Works Service*

Catatan/*Note*: Untuk panjang jalan Provinsi jumlah kondisi jalan termasuk wilayah bondowoso/ *For the length of provincial roads the number of road conditions includes the bondowoso area*

Tabel
Table 8.1.2

Panjang Jalan Menurut Jenis Permukaan Jalan di Kabupaten Jember (km), 2018–2020
Length of Roads by Type of Road Surface in Jember Regency (km), 2018–2020

Jenis Permukaan Jalan Type of Road Surface	2018	2019	2020
(1)	(2)	(3)	(4)
Aspal/Paved	2 291,673	2 321,601	196,460*
Kerikil/Gravel	93,714	299,882	...
Tanah/Soil	243,137	33,946	...
Lainnya/Others	67,228	40,323	...
Jumlah/Total	2 695,752	2 695,752	196,460*

Sumber/Source: DPU/Bina Marga Kabupaten Jember/ Public Works Service

Catatan/Note: *)Ruas Jalan Provinsi

Tabel
Table 8.1.3

**Panjang Jalan Menurut Kondisi Jalan di Kabupaten Jember (km),
2018–2020**
**Length of Roads by Condition of Roads in Jember Regency (km), 2018–
2020**

Kondisi Jalan Condition of Roads	2018	2019	2020
(1)	(2)	(3)	(4)
Baik/ <i>Good</i>	1 194,686	1 971,521	175,06*
Sedang/ <i>Moderate</i>	399,194	310,402	...
Rusak/ <i>Damage</i>	424,584	80,001	21,4*
Rusak Berat/ <i>Severely Damage</i>	677,288	333,828	...
Jumlah/Total	2 695,752	2 695,752	196,46*

Sumber/*Source*: DPU/Bina Marga Kabupaten Jember/ *Public Works Service*

Catatan/*Note*: *)Ruas Jalan Provinsi

Tabel
Table 8.1.4

Perkembangan Banyaknya Kendaraan Menurut Jenis Kendaraan Berdasarkan Catatan Kepolisian Resort Jember, 2018–2020
The Development of The Number of Vehicle By The Type Based on The Record of Jember Police, 2018–2020

Jenis Kendaraan Type of Vehicle	2018	2019	2020
(1)	(2)	(3)	(4)
1. Sepeda motor/ Motorcycle	787 131	824 085	854 728
2. Jeep/ Jeep	5 719	5 848	6 178
3. Sedan/ Car	9 020	9 025	9 109
4. Colt station/ Colt station	44 720	47 405	50 446
5. Truck/ Truck	9 616	9 790	10 178
6. Colt pick up/ Colt pick up	11 086	11 654	13 109
7. Bus/ Bus	891	915	996
8. Ambulance/ Ambulance	293	319	322
9. Roda 3/ Pedicab	2 085	2 320	3 860
Jumlah/Total	873 561	911 361	948 926

Sumber/Source: SATLANTAS POLRES Jember/ Traffic Police Regency of Jember

Tabel
Table 8.1.5

Perkembangan Banyaknya Pengeluaran Surat Ijin Mengemudi (SIM) Kendaraan Bermotor Menurut Jenis SIM di Kabupaten Jember, 2020
The Development of The Number of Issued Driving License (SIM) Motor Vehicle By The Type of SIM in Jember Regency, 2020

Kelas SIM SIM Class	2016	2017	2018	2019	2020
(1)	(2)	(3)	(4)	(5)	(6)
1. SIM A					
-A	19 198	12 180	15 123	14 901	18 326
-A umum/general	24	14	14	20	20
2. SIM B					
-B I	1 140	1 419	993	857	1 019
-B I umum/general	627	560	613	577	617
-B II	179	110	110	115	139
-B II umum/general	943	734	832	773	798
3. SIM C					
-C	65 208	43 651	45 393	41 163	44 131
4. SIM D					
-D	-	37	3	14	51
Jumlah/Total	87 319	58 705	63 081	58 420	65 101

Sumber/Source: SATLANTAS POLRES Jember/ Traffic Police Regency of Jember

Catatan : SIM D : Sim Khusus Penyandang Cacat

Tabel
Table 8.1.6

Banyaknya Pengeluaran Surat Ijin Mengemudi (SIM) Kendaraan Bermotor Menurut Menurut Bulan dan Jenis SIM di Kabupaten Jember , 2020
The Number of Issued Driving License (SIM) Motor Vehicle By Month and Type of SIM in Jember Regency, 2020

Bulan Month	Jenis SIM/ Type of SIM								Jumlah/ Total
	A	A Umum	B I	B I Umum	B II	B II Umum	C	D	
(1)	(2)	(3)	(4)	(5)	(6)	(7)	(8)	(9)	(10)
Januari/January	1 583	6	82	40	13	56	4 077	-	5 857
Februari/February	1 357	2	70	40	7	57	3 367	1	4 901
Maret/March	1 044	-	56	44	18	71	2 890	1	4 124
April/April	1 362	2	74	60	8	52	3 331	-	4 889
Mei/May	1 476	-	77	40	5	45	3 388	-	5 031
Juni/June	2 037	2	118	66	11	77	5 020	-	7 331
Juli/July	1 733	-	125	71	16	85	4 157	-	6 187
Agustus/August	1 731	3	102	57	18	79	4 138	-	6 128
September/September	1 532	2	85	50	12	67	3 444	-	5 192
Oktober/October	1 416	1	64	47	6	57	3 274	-	4 865
November/November	1 455	-	77	44	15	70	3 392	16	5 069
Desember/December	1 600	2	89	58	10	82	3 653	33	5 527
Jumlah/Total	18 326	20	1 019	617	139	798	44 131	51	65 101

Sumber/Source: SATLANTAS POLRES Jember/ Traffic Police Regency of Jember

Catatan : SIM D : Sim Khusus Penyandang Cacat

Tabel
Table 8.1.7

Banyaknya Penumpang AKDP menurut PO yang Berangkat dan Datang di Terminal Arjasa Menurut Bulan di Kabupaten Jember , 2020
The Number of Passengers AKDP by PO from and to Arjasa Station by Month in Jember Regency, 2020

Bulan Month	Arjasa-Situbondo					
	Jember Indah		Restu Agung		Borobudur	
	Berangkat Depart	Datang Arrived	Berangkat Depart	Datang Arrived	Berangkat Depart	Datang Arrived
(1)	(2)	(3)	(4)	(5)	(6)	(7)
Januari/January	10 581	5 553	-	-	388	209
Februari/February	11 122	5 561	11	32	714	336
Maret/March	9 273	4 090	-	-	685	337
April/April	1 437	280	-	-	296	148
Mei/May	420	24	-	-	142	74
Juni/June	855	82	345	179	149	116
Juli/July	2 118	178	916	516	159	157
Agustus/August	2 473	504	1 039	581	227	210
September/September	2 417	486	928	567	227	177
Oktober/October	3 201	712	598	336	136	184
November/November	3 172	1 077	854	451	182	174
Desember/December	4 093	1 946	803	345	57	37
Jumlah/Total	51 162	20 493	5 494	3 007	3 362	2 159

Lanjutan Tabel/Continued Table 8.1.7

Bulan Month	Arjasa-Situbondo			
	Roda Mas Asia		Putra Mandiri	
	Berangkat Depart	Datang Arrived	Berangkat Depart	Datang Arrived
(1)	(2)	(3)	(4)	(5)
Januari/January	1 574	911	1 639	601
Februari/February	1 599	1 037	1 424	456
Maret/March	768	1 425	1 093	362
April/April	766	483	254	76
Mei/May	335	201	20	-
Juni/June	307	219	37	-
Juli/July	-	-	144	-
Agustus/August	-	-	236	-
September/September	131	78	346	36
Oktober/October	229	190	269	-
November/November	219	149	417	47
Desember/December	140	77	393	194
Jumlah/Total	6 068	4 770	6 272	1 772

Sumber/Source: UPT, Pengelolaan Prasarana Perhubungan Lalu Lintas Angkutan Jalan Jember-Dishub Prov Jatim/ UPT, Management of Road Transportation Road Transportation Infrastructure Jember Regency-East Java Provincial Transportation Office

Tabel
Table 8.1.8

Banyaknya Penumpang Angkutan Kota menurut Kode Angkot yang Berangkat dan Datang di Terminal Arjasa Menurut Bulan di Kabupaten Jember, 2020

The Number of Passengers City Transport by Code Transport from and to Arjasa Station by Month in Jember Regency, 2020

Bulan Month	Arjasa-TW.Alun			
	A		B	
	Berangkat Depart	Datang Arrived	Berangkat Depart	Datang Arrived
(1)	(2)	(3)	(4)	(5)
Januari/January	623	741	683	657
Februari/February	279	285	564	196
Maret/March	402	314	295	716
April/April	658	542	792	715
Mei/May	155	148	160	135
Juni/June	695	568	743	566
Juli/July	402	339	441	440
Agustus/August	943	1 378	1 035	1 335
September/September	1 439	1 305	1 488	1 286
Oktober/October	1 317	1 121	1 524	1 225
November/November	1 275	1 101	1 389	1 189
Desember/December	1 361	1 228	1 543	1 306
Jumlah/Total	9 549	9 070	10 657	9 766

Lanjutan Tabel/Continued Table 8.1.8

Bulan Month	Arjasa-Kampus-Pakusari		Arjasa-Gebang-Tw.Alun	
	K		L	
	Berangkat Depart	Datang Arrived	Berangkat Depart	Datang Arrived
(1)	(2)	(3)	(4)	(5)
Januari/January	1 524	194	216	182
Februari/February	206	916	321	237
Maret/March	239	143	220	165
April/April	258	291	20	16
Mei/May	37	9	9	16
Juni/June	170	124	-	-
Juli/July	93	105	113	101
Agustus/August	356	536	91	104
September/September	512	394	103	129
Oktober/October	514	409	66	61
November/November	518	472	125	124
Desember/December	530	454	117	130
Jumlah/Total	4 957	4 047	1 401	1 265

Lanjutan Tabel/Continued Table 8.1.8

Bulan Month	Arjasa-Ajung				Ajung-Arjasa	
	O		P		N	
	Berangkat Depart	Datang Arrived	Berangkat Depart	Datang Arrived	Berangkat Depart	Datang Arrived
(1)	(2)	(3)	(4)	(5)	(6)	(7)
Januari/January	495	29	-	-	726	763
Februari/February	124	82	-	-	293	429
Maret/March	465	440	-	-	373	126
April/April	161	118	-	-	176	116
Mei/May	35	32	-	-	48	40
Juni/June	151	132	-	-	93	76
Juli/July	553	527	-	-	471	388
Agustus/August	291	349	-	-	245	368
September/September	487	425	-	-	512	446
Oktober/October	371	316	-	-	561	450
November/November	429	361	-	-	581	470
Desember/December	438	393	-	-	658	493
Jumlah/Total	4 000	3 204	-	-	4 737	4 165

Sumber/Source: UPT. Pengelolaan Prasarana Perhubungan Lalu Lintas Angkutan Jalan Jember-Dishub Prov Jatim/ UPT. Management of Road Transportation Road Transportation Infrastructure Jember Regency-East Java Provincial Transportation Office

Tabel
Table 8.1.9

Banyaknya Armada menurut PO dan Kode Angkot yang Berangkat dan Datang di Terminal Arjasa Kabupaten Jember, 2020
The Number of Unit by PO and Code Transport from and to Arjasa Station in Jember Regency, 2020

Nama PO Type of Product	Jurusa Majors	2019	2020
(1)	(2)	(3)	(4)
A. AKDP			
Jember Indah	Arjasa-Situbondo	27	27
Restu Agung	Arjasa-Situbondo	4	4
Roda Mas Asia	Arjasa-Situbondo	-	1
Borobudur	Arjasa-Situbondo	1	1
Putra Mandiri	Arjasa-Situbondo	2	2
Jumlah/Total		34	35
B. Angkutan Kota/ City Transport			
A	Arjasa-Tw.Alun	32	63
B	Arjasa-Tw.Alun	31	16
K	Arjasa-Kampus-Pakusari	16	14
N	Ajung-Arjasa	14	14
O	Arjasa-Ajung	14	28
P	Arjasa-Ajung	0	0
L	Arjasa-Gebang-Tw.Alun	1	1
Jumlah/Total		108	136

Sumber/Source: UPT. Pengelolaan Prasarana Perhubungan Lalu Lintas Angkutan Jalan Jember-Dishub Prov Jatim/ UPT. Management of Road Transportation Road Transportation Infrastructure Jember Regency-East Java Provincial Transportation Office

Tabel
Table 8.1.10

Banyaknya Penumpang AKDP menurut PO yang Berangkat dan Datang di Terminal Ambulu Menurut Bulan di Kabupaten Jember, 2020
The Number of Passengers AKDP by PO from and to Ambulu Station by Month in Jember Regency, 2020

Bulan Month	Ambulu-Malang			
	Borobudur		Restu Agung	
	Berangkat Depart	Datang Arrived	Berangkat Depart	Datang Arrived
(1)	(2)	(3)	(4)	(5)
Januari/January	289	66	354	144
Februari/February	608	101	655	144
Maret/March	75	295	42	225
April/April	0	0	0	0
Mei/May	0	0	0	0
Juni/June	4	0	36	9
Juli/July	39	9	74	28
Agustus/August	69	26	87	21
September/September	43	27	70	21
Oktober/October	84	43	71	30
November/November	82	31	58	19
Desember/December	74	47	100	46
Jumlah/Total	1 367	645	1 547	687

Lanjutan Tabel/Continued Table 8.1.10

Bulan Month	Ambulu-Ponorogo		Ambulu-Madura	
	Akas		Restu Agung	
	Berangkat Depart	Datang Arrived	Berangkat Depart	Datang Arrived
(1)	(2)	(3)	(4)	(5)
Januari/January	8	8	-	-
Februari/February	16	17	-	1
Maret/March	19	13	-	1
April/April	1	3	-	1
Mei/May	-	-	-	-
Juni/June	4	5	-	-
Juli/July	5	4	-	-
Agustus/August	22	16	1	1
September/September	7	7	1	1
Oktober/October	7	7	1	2
November/November	8	7	2	2
Desember/December	6	8	2	2
Jumlah/Total	103	95	7	11

Lanjutan Tabel/Continued Table 8.1.10

Bulan Month	Ambulu-Surabaya					
	Akas		Ladju		Sabar Indah	
	Berangkat Depart	Datang Arrived	Berangkat Depart	Datang Arrived	Berangkat Depart	Datang Arrived
(1)	(2)	(3)	(4)	(5)	(6)	(7)
Januari/January	-	-	2 785	1 581	4 042	2 334
Februari/February	-	-	5 296	1 939	7 359	2 530
Maret/March	-	-	5 563	2 299	5 331	1 568
April/April	-	-	561	428	176	126
Mei/May	-	-	-	-	-	-
Juni/June	-	-	148	139	140	80
Juli/July	-	-	608	565	394	285
Agustus/August	-	-	800	691	638	450
September/September	-	-	821	818	579	320
Oktober/October	-	-	928	968	691	488
November/November	-	-	889	746	607	400
Desember/December	-	-	798	810	791	682
Jumlah/Total	-	-	19 197	10 984	20 748	9 263

Sumber/Source: UPT. Pengelolaan Prasarana Perhubungan Lalu Lintas Angkutan Jalan Jember-Dishub Prov Jatim/ UPT. Management of Road Transportation Road Transportation Infrastructure Jember Regency-East Java Provincial Transportation Office

Tabel
Table 8.1.11

Banyaknya Armada menurut PO dan Kode Angkot yang Berangkat dan Datang di Terminal Ambulu Kabupaten Jember , 2020
The Number of Unit by PO and Code Transport from and to Ambulu Station in Jember Regency, 2020

Nama PO Type of Product	Jurusa Majors	2019	2020
(1)	(2)	(3)	(4)
A. AKDP			
Borobudur	Ambulu-Malang	1	1
<i>Restu Agung</i>	Ambulu-Malang	1	1
Akas	Ambulu-Ponorogo	3	1
Akas	Ambulu-Madura	3	1
Akas	Ambulu-Surabaya	2	0
Ladju	Ambulu-Surabaya	10	8
Sabar Indah	Ambulu-Surabaya	19	8
Jumlah/Total		39	20
B. Angkutan Kota/Pedesaan City/Rural Transport			
Damri	Tw. Alun-Andongrejo	2	2
Damri	Tw. Alun-Payangan	2	2
Jumlah/Total		4	4

Sumber/Source: UPT. Pengelolaan Prasarana Perhubungan Lalu Lintas Angkutan Jalan Jember-Dishub Prov Jatim/ UPT. Management of Road Transportation Road Transportation Infrastructure Jember Regency-East Java Provincial Transportation Office

Tabel
Table 8.1.12

Banyaknya Kecelakaan Lalu Lintas Menurut Bulan dan Korban/Kerugian di Kabupaten Jember, 2020
The Number of Traffic Accident By Month and Victim/Loss in Jember Regency, 2020

Bulan Month	Kejadian Kecelakaan Accident Happening	Korban/ Victim			Kerugian Loss (Rp)
		Meninggal Dead	Luka berat Severely Injured	Luka ringan Mildly Injured	
(1)	(2)	(3)	(4)	(5)	(6)
Januari/January	121	18	2	145	152 500 000
Februari/February	104	25	1	119	56 500 000
Maret/March	85	22	-	94	61 400 000
April/April	75	27	-	68	69 300 000
Mei/May	69	12	1	87	48 800 000
Juni/June	83	32	-	78	90 500 000
Juli/July	62	22	2	60	209 000 000
Agustus/August	85	30	1	103	166 200 000
September/September	72	18	1	77	57 500 000
Oktober/October	67	22	-	86	55 800 000
November/November	83	32	-	73	73 400 000
Desember/December	46	17	-	45	38 000 000
Jumlah/Total	952	277	8	1 035	1 078 900 000

Sumber/Source: SATLANTAS POLRES Jember/ Traffic Police Regency of Jember

Tabel
Table 8.1.13

Banyaknya Penumpang Kereta Api yang Datang dan Berangkat Setiap bulan di Kabupaten Jember, 2020
The Number of Train Coming and Leaving Passengers by Month in Jember Regency, 2020

Bulan Month	Penumpang/ Passengers	
	Berangkat Depart	Datang Arrived
(1)	(2)	(3)
Januari/January	214 363	211 306
Februari/February	198 157	199 647
Maret/March	151 193	154 094
April/April	23 081	22 849
Mei/May	-	-
Juni/June	5 870	5 587
Juli/July	17 674	16 715
Agustus/August	43 967	41 333
September/September	49 305	48 305
Oktober/October	64 479	64 290
November/November	80 400	78 609
Desember/December	79 255	81 299
Jumlah/Total	927 744	924 034

Sumber/Source: PT KAI Daerah Operasi IX Jember/ PT KAI Operational Area IX Jember

Tabel
Table 8.1.14

Banyaknya Penumpang Kereta Api yang Datang, Berangkat di bulan Januari menurut Stasiun di Kabupaten Jember, 2020
The Number of Train Coming and Leaving Passengers in January by According Station in Jember Regency, 2020

Stasiun Station	Berangkat Leaving					Datang Coming				
	Eks	Bis	Eko	Eko Lkl	Jml.	Eks	Bis	Eko	Eko Lkl	Jml.
(1)	(2)	(3)	(4)	(5)	(6)	(7)	(8)	(9)	(10)	(11)
Tanggul	318	490	6 283	-	7 091	208	339	5 131	-	5 678
Bangsalsari	-	-	-	-	-	-	-	-	-	-
Rambopuji	488	469	5 178	-	6 135	241	281	4 208	-	4 730
Jember	8 529	4 433	32 606	26 498	72 066	8 371	4 692	36 382	28 162	77 607
Arjasa	-	-	330	851	1 181	-	-	118	333	451
Kalisat	138	-	2 291	3 670	6 099	102	-	1 945	2 256	4 303
Ledokombo	-	-	-	35	35	-	-	-	192	192
Jumlah/Total	9 473	5 392	46 688	31 054	92 607	8 922	5 312	47 784	30 943	92 961

Sumber/Source: PT KAI Daerah Operasi IX Jember/ PT KAI Operational Area IX Jember

Tabel
Table 8.1.15

Banyaknya Penumpang Kereta Api yang Datang, Berangkat di bulan Februari menurut Stasiun di Kabupaten Jember, 2020
The Number of Train Coming and Leaving Passengers in February by According Station in Jember Regency, 2020

Stasiun Station	Berangkat Leaving					Datang Coming				
	Eks	Bis	Eko	Eko Lkl	Jml.	Eks	Bis	Eko	Eko Lkl	Jml.
(1)	(2)	(3)	(4)	(5)	(6)	(7)	(8)	(9)	(10)	(11)
Tanggul	311	337	5 354	-	6 002	208	249	4 284	-	4 741
Bangsalsari					-	-	-	-	-	-
Rambopuji	402	239	4 874	-	5 515	207	103	3 656	-	3 966
Jember	7 465	2 322	30 524	30 810	71 121	7 617	2 560	37 858	28 109	76 144
Arjasa	-	-	252	769	1 021	-	-	59	431	490
Kalisat	101	1	1 782	2 453	4 337	79	1	1 623	1 633	3 336
Ledokombo	-	-	-	153	153	-	-	-	184	184
Jumlah/Total	8 188	2 797	42 458	34 185	87 628	8 075	2 785	47 032	30 357	88 249

Sumber/Source: PT KAI Daerah Operasi IX Jember/ PT KAI Operational Area IX Jember

Tabel
Table 8.1.16

Banyaknya Penumpang Kereta Api yang Datang, Berangkat di bulan Maret menurut Stasiun di Kabupaten Jember, 2020
The Number of Train Coming and Leaving Passengers in March by According Station in Jember Regency, 2020

Stasiun Station	Berangkat Leaving					Datang Coming				
	Eks	Bis	Eko	Eko Lkl	Jml.	Eks	Bis	Eko	Eko Lkl	Jml.
(1)	(2)	(3)	(4)	(5)	(6)	(7)	(8)	(9)	(10)	(11)
Tanggul	226	213	4 796	-	5 235	188	159	4 179	55	4 581
Bangsalsari	-	-	-	-	-	-	-	-	-	-
Rambopuji	278	332	4 453	-	5 063	193	147	3 458	28	3 826
Jember	5 909	2 906	25 847	20 983	55 645	5 918	2 862	26 599	20 215	55 594
Arjasa	-	-	134	659	793	-	-	101	345	446
Kalisat	56	-	1 659	1 983	3 698	77	-	1 908	922	2 907
Ledokombo	-	-	-	29	29	-	-	-	116	116
Jumlah/Total	6 469	3 451	36 889	23 654	70 463	6 376	3 168	36 245	21 681	67 470

Sumber/Source: PT KAI Daerah Operasi IX Jember/ PT KAI Operational Area IX Jember

Tabel
Table 8.1.17

Banyaknya Penumpang Kereta Api yang Datang, Berangkat di bulan April menurut Stasiun di Kabupaten Jember, 2020
The Number of Train Coming and Leaving Passengers in April by According Station in Jember Regency, 2020

Stasiun Station	Berangkat Leaving					Datang Coming				
	Eks	Bis	Eko	Eko Lkl	Jml.	Eks	Bis	Eko	Eko Lkl	Jml.
(1)	(2)	(3)	(4)	(5)	(6)	(7)	(8)	(9)	(10)	(11)
Tanggul	45	73	1 135	-	1 253	58	80	1 059	-	1 197
Bangsalsari	-	-	-	-	-	-	-	-	-	-
Rambopuji	63	183	967	-	1 213	69	75	828	-	972
Jember	829	648	4 609	1 142	7 228	818	548	4 633	1 255	7 254
Arjasa	-	-	50	16	66	-	-	50	-	50
Kalisat	6	-	478	264	748	10	-	807	92	909
Ledokombo	-	-	-	-	-	-	-	-	-	-
Jumlah/Total	943	904	7 239	1 422	10 508	955	703	7 377	1 347	10 382

Sumber/Source: PT KAI Daerah Operasi IX Jember/ PT KAI Operational Area IX Jember

Tabel
Table 8.1.18

Banyaknya Penumpang Kereta Api yang Datang, Berangkat di bulan Mei menurut Stasiun di Kabupaten Jember, 2020
The Number of Train Coming and Leaving Passengers in May by According Station in Jember Regency, 2020

Stasiun Station	Berangkat Leaving					Datang Coming				
	Eks	Bis	Eko	Eko Lkl	Jml.	Eks	Bis	Eko	Eko Lkl	Jml.
(1)	(2)	(3)	(4)	(5)	(6)	(7)	(8)	(9)	(10)	(11)
Tanggul	-	-	-	-	-	-	-	-	-	-
Bangsalsari	-	-	-	-	-	-	-	-	-	-
Rambopuji	-	-	-	-	-	-	-	-	-	-
Jember	-	-	-	-	-	-	-	-	-	-
Arjasa	-	-	-	-	-	-	-	-	-	-
Kalisat	-	-	-	-	-	-	-	-	-	-
Ledokombo	-	-	-	-	-	-	-	-	-	-
Jumlah/Total	-	-	-	-	-	-	-	-	-	-

Sumber/Source: PT KAI Daerah Operasi IX Jember/ PT KAI Operational Area IX Jember

Tabel
Table 8.1.19

Banyaknya Penumpang Kereta Api yang Datang, Berangkat di bulan Juni menurut Stasiun di Kabupaten Jember, 2020
The Number of Train Coming and Leaving Passengers in June by According Station in Jember Regency, 2020

Stasiun Station	Berangkat Leaving					Datang Coming				
	Eks	Bis	Eko	Eko Lkl	Jml.	Eks	Bis	Eko	Eko Lkl	Jml.
(1)	(2)	(3)	(4)	(5)	(6)	(7)	(8)	(9)	(10)	(11)
Tanggul	16	26	379	-	421	12	24	304	-	340
Bangsalsari	-	-	-	-	-	-	-	-	-	-
Rambopuji	7	36	257	-	300	2	17	232	-	251
Jember	130	141	1 298	-	1 569	133	200	1 630	-	1 963
Arjasa	-	-	36	-	36	-	-	8	-	8
Kalisat	-	-	143	-	143	-	-	88	-	88
Ledokombo	-	-	-	-	-	-	-	-	-	-
Jumlah/Total	153	203	2 113	-	2 469	147	241	2 262	-	2 650

Sumber/Source: PT KAI Daerah Operasi IX Jember/ PT KAI Operational Area IX Jember

Tabel
Table 8.1.20

Banyaknya Penumpang Kereta Api yang Datang, Berangkat di bulan Juli menurut Stasiun di Kabupaten Jember, 2020
The Number of Train Coming and Leaving Passengers in July by According Station in Jember Regency, 2020

Stasiun Station	Berangkat Leaving					Datang Coming				
	Eks	Bis	Eko	Eko Lkl	Jml.	Eks	Bis	Eko	Eko Lkl	Jml.
(1)	(2)	(3)	(4)	(5)	(6)	(7)	(8)	(9)	(10)	(11)
Tanggul	-	-	793	-	793	-	-	670	-	670
Bangsalsari	-	-	-	-	-	-	-	-	-	-
Rambopuji	-	-	616	-	616	-	-	569	-	569
Jember	-	-	5 671	-	5 671	-	-	5 710	-	5 710
Arjasa	-	-	23	-	23	-	-	21	-	21
Kalisat	-	-	355	-	355	-	-	264	-	264
Ledokombo	-	-	-	-	-	-	-	10	-	10
Jumlah/Total	-	-	7 458	-	7 458	-	-	7 244	-	7 244

Sumber/Source: PT KAI Daerah Operasi IX Jember/ PT KAI Operational Area IX Jember

Tabel
Table 8.1.21

Banyaknya Penumpang Kereta Api yang Datang, Berangkat di bulan Agustus menurut Stasiun di Kabupaten Jember, 2020
The Number of Train Coming and Leaving Passengers in August by According Station in Jember Regency, 2020

Stasiun Station	Berangkat Leaving					Datang Coming				
	Eks	Bis	Eko	Eko Lkl	Jml.	Eks	Bis	Eko	Eko Lkl	Jml.
(1)	(2)	(3)	(4)	(5)	(6)	(7)	(8)	(9)	(10)	(11)
Tanggul	28	12	1 836	-	1 876	14	32	1 240	-	1 286
Bangsalsari	-	-	-	-	-	1	-	37	-	38
Rambopuji	38	9	1 355	-	1 402	11	24	910	-	945
Jember	367	60	7 796	5 815	14 038	346	263	7 812	6 463	14 884
Arjasa	-	-	36	203	239	-	-	39	85	124
Kalisat	21	-	605	634	1 260	2	10	461	344	817
Ledokombo	-	-	-	4	4	-	-	-	21	21
Jumlah/Total	454	81	11 628	6 656	18 819	374	329	10 499	6 913	18 115

Sumber/Source: PT KAI Daerah Operasi IX Jember/ PT KAI Operational Area IX Jember

Tabel
Table 8.1.22

Banyaknya Penumpang Kereta Api yang Datang, Berangkat di bulan September menurut Stasiun di Kabupaten Jember, 2020
The Number of Train Coming and Leaving Passengers in September by According Station in Jember Regency, 2020

Stasiun Station	Berangkat Leaving					Datang Coming				
	Eks	Bis	Eko	Eko Lkl	Jml.	Eks	Bis	Eko	Eko Lkl	Jml.
(1)	(2)	(3)	(4)	(5)	(6)	(7)	(8)	(9)	(10)	(11)
Tanggul	1	5	1702	-	1708	-	4	1359	-	1363
Bangsalsari	-	-	-	-	-	-	-	-	-	-
Rambopuji	5	1	1189	-	1195	5	6	909	-	920
Jember	95	37	8257	8884	17273	65	45	8574	9315	17999
Arjasa	-	-	14	311	325	-	-	35	133	168
Kalisat	1	-	436	1052	1489	2	-	388	548	938
Ledokombo	-	-	22	39	61	-	-	-	44	44
Jumlah/Total	102	43	11 620	10 286	22 051	72	55	11 265	10 040	21 432

Sumber/Source: PT KAI Daerah Operasi IX Jember/ PT KAI Operational Area IX Jember

Tabel 8.1.23 Banyaknya Penumpang Kereta Api yang Datang, Berangkat di bulan Oktober menurut Stasiun di Kabupaten Jember, 2020
The Number of Train Coming and Leaving Passengers in October by According Station in Jember Regency, 2020

Stasiun Station	Berangkat Leaving					Datang Coming				
	Eks	Bis	Eko	Eko Lkl	Jml.	Eks	Bis	Eko	Eko Lkl	Jml.
(1)	(2)	(3)	(4)	(5)	(6)	(7)	(8)	(9)	(10)	(11)
Tanggul	8	3	2 182	-	2 193	10	-	1 749	-	1 759
Bangsalsari	-	-	-	-	-	1	-	46	-	47
Rambopuji	17	1	1 577	-	1 595	9	-	1 252	-	1 261
Jember	267	25	9 798	12 564	22 654	273	-	9 566	12 941	22 780
Arjasa	-	-	9	476	485	-	-	373	644	1 017
Kalisat	6	-	599	1 434	2 039	7	-	569	616	1 192
Ledokombo	-	-	-	14	14	-	-	8	101	109
Jumlah/Total	298	29	14 165	14 488	28 980	300	-	13 563	14 302	28 165

Sumber/Source: PT KAI Daerah Operasi IX Jember/ PT KAI Operational Area IX Jember

Tabel
Table 8.1.24

Banyaknya Penumpang Kereta Api yang Datang, Berangkat di bulan November menurut Stasiun di Kabupaten Jember, 2020
The Number of Train Coming and Leaving Passengers in Nopember by According Station in Jember Regency, 2020

Stasiun Station	Berangkat Leaving					Datang Coming				
	Eks	Bis	Eko	Eko Lkl	Jml.	Eks	Bis	Eko	Eko Lkl	Jml.
(1)	(2)	(3)	(4)	(5)	(6)	(7)	(8)	(9)	(10)	(11)
Tanggul	70	99	2 783	-	2 952	51	87	2 077	-	2 215
Bangsalsari	-	-	-	-	-	4	7	91	-	102
Rambopuji	53	86	1 856	-	1 995	38	66	1 553	-	1 657
Jember	942	648	10 914	14 783	27 287	945	739	11 454	15 802	28 940
Arjasa	-	-	23	604	627	-	-	46	258	304
Kalisat	7	-	753	1 698	2 458	18	-	624	848	1 490
Ledokombo	-	-	32	75	107	-	-	-	94	94
Jumlah/Total	1 072	833	16 361	17 160	35 426	1 056	899	15 845	17 002	34 802

Sumber/Source: PT KAI Daerah Operasi IX Jember/ PT KAI Operational Area IX Jember

Tabel
Table 8.1.25

Banyaknya Penumpang Kereta Api yang Datang, Berangkat di bulan Desember menurut Stasiun di Kabupaten Jember, 2020
The Number of Train Coming and Leaving Passengers in December by According Station in Jember Regency, 2020

Stasiun Station	Berangkat Leaving					Datang Coming				
	Eks	Bis	Eko	Eko Lkl	Jml.	Eks	Bis	Eko	Eko Lkl	Jml.
(1)	(2)	(3)	(4)	(5)	(6)	(7)	(8)	(9)	(10)	(11)
Tanggul	71	128	2 026	-	2 225	64	158	1 761	-	1 983
Bangsalsari	1	8	108	-	117	-	3	71	-	74
Rambopuji	94	119	1 553	-	1 766	62	143	1 251	-	1 456
Jember	1 153	826	9 508	16 201	27 688	1 111	1 147	9 440	17 065	28 763
Arjasa	-	-	11	653	664	-	-	40	230	270
Kalisat	14	-	718	1 936	2 668	10	33	646	984	1 673
Ledokombo	-	-	-	26	26	-	-	-	151	151
Jumlah/Total	1 333	1 081	13 924	18 816	35 154	1 247	1 484	13 209	18 430	34 370

Sumber/Source: PT KAI Daerah Operasi IX Jember/ PT KAI Operational Area IX Jember

Tabel
Table 8.1.26

**Banyaknya Penumpang Pesawat Terbang yang Datang dan Berangkat
Setiap bulan di Kabupaten Jember Tahun, 2020**
*The Number of Plane Coming and Leaving Passengers by Month in Jember
Regency, 2020*

Bulan Month	Penumpang/ Passengers	
	Berangkat Depart	Datang Arrived
(1)	(2)	(3)
Januari/January	1 145	1 065
Februari/February	1 103	1 002
Maret/March	707	707
April/April	35	21
Mei/May	-	-
Juni/June	-	-
Juli/July	16	10
Agustus/August	21	4
September/September	55	36
Oktober/October	-	-
November/November	-	-
Desember/December	-	-
Jumlah/Total	3 082	2 845

Sumber : Bandara Noto Hadi Negoro
Source : Noto Hadi Negoro Airport

Tabel
Table 8.1.27

Banyaknya Muatan Kereta Api yang Berangkat menurut Stasiun dan Nomor Kereta di Kabupaten Jember, 2020
The Number of Freight Trains Departing According to The Station and No. Trains in Jember Regency, 2020

Stasiun Station	No. Kereta Api/ No. Trains					
	119	120	123	124	183	184
(1)	(2)	(3)	(4)	(5)	(6)	(7)
Ketapang	-	-	5 438	-	-	3 011
Banyuwangi Kota	-	-	7 681	3	1	4 728
Rogojampi	-	-	3 060	-	1	2 177
Temuguruh	-	-	664	7	12	371
Kalistail	-	-	3 023	59	30	2 174
Kalibaru	-	-	744	65	71	290
Kalisat	-	-	319	79	172	314
Jember	21 920	-	14 479	2 000	3 331	7 504
Rambipuji	1 945	-	1 135	12	70	546
Tanggul	1 507	1	901	33	77	483
Klakah	1 279	6	937	24	102	251
Probolinggo	2 004	236	1 703	219	1 112	1 796
Pasuruan	864	309	746	188	-	-
Jumlah/Total	29 519	552	40 830	2 689	4 979	23 645

Lanjutan Tabel/Continued Table 8.1.27

Stasiun Station	No. Kereta Api/ No. Trains						
	185	186	297	298	301	302	333
(1)	(2)	(3)	(4)	(5)	(6)	(7)	(8)
Ketapang	-	4 833	-	-	11 132	-	-
Banyuwangi Kota	-	9 622	-	-	16 584	2	1
Rogojampi	1	3 838	-	-	14 337	3	2
Temuguruh	2	617	-	-	3 850	1	8
Kalistail	2	3 688	-	-	14 102	26	20
Kalibaru	12	561	-	-	2 168	38	30
Kalisat	19	370	-	-	2 622	86	163
Jember	1 075	7 873	14 237	-	31 919	3 135	4 580
Rambipuji	24	490	3 040	-	5 352	242	364
Tanggul	45	325	2 971	1	6 191	341	606
Klakah	19	-	2 746	20	-	-	577
Probolinggo	298	391	2 624	422	5 397	2 463	3 051
Pasuruan	-	-	1 358	240	2 758	1 774	2 686
Jumlah/Total	1 497	32 608	26 976	683	116 412	8 111	12 088

Lanjutan Tabel/Continued Table 8.1.27

Stasiun Station	No. Kereta Api/ No. Trains						
	334	337	338	459	460	461	462
(1)	(2)	(3)	(4)	(5)	(6)	(7)	(8)
Ketapang	5 649	-	16 419	-	19 303	-	18 590
Banyuwangi Kota	13 826	27	21 587	111	28 659	36	30 739
Rogojampi	10 037	64	13 591	986	14 974	269	9 890
Temuguruh	3 008	207	4 514	2 253	5 711	1 351	3 219
Kalistail	10 500	378	13 018	4 521	12 159	2 190	7 755
Kalibaru	1 547	465	3 487	4 931	4 738	3 593	2 112
Kalisat	1 626	1 698	2 898	8 564	242	6 592	30
Jember	18 308	10 925	46 349	61 093	-	73 694	-
Rambipuji	2 656	3 128	8 226	-	-	-	-
Tanggul	2 901	5 087	10 492	-	-	-	-
Klakah	1 146	2 641	4 464	-	-	-	-
Probolinggo	1 253	10 956	7 409	-	-	-	-
Pasuruan	190	5 414	1 579	-	-	-	-
Jumlah/Total	72 647	40 990	154 033	82 459	85 786	87 725	72 335

Lanjutan Tabel/*Continued Table* 8.1.27

Stasiun Station	No. Kereta Api/ No. Trains		Jumlah Total
	10126	10184	
(1)	(2)	(3)	(8)
Ketapang	350	350	85 075
Banyuwangi Kota	-	-	133 607
Rogojampi	-	-	73 230
Temuguruh	-	-	25 795
Kalistail	-	-	73 645
Kalibaru	-	-	24 852
Kalisat	-	-	25 794
Jember	-	-	322 422
Rambipuji	-	-	27 230
Tanggul	-	-	31 962
Klakah	-	-	14 212
Probolinggo	-	-	41 334
Pasuruan	-	-	18 106
Jumlah/Total	350	350	897 264

Sumber/Source: PT KAI Daerah Operasi IX Jember/ PT KAI Operational Area IX Jember

**8.2 KOMUNIKASI
COMMUNICATION**

Tabel 8.2.1 Jumlah Kantor Pos Pembantu Menurut Kecamatan di Kabupaten Jember, 2017–2020
Number of Post Offices Subsidiaries by Subdistrict in Jember Regency, 2017–2020

Kecamatan Subdistrict	2017	2018	2019	2020
(1)	(2)	(3)	(4)	(5)
Kencong	NA	NA	NA	NA
Gumukmas	NA	NA	NA	NA
Puger	NA	NA	NA	NA
Wuluhan	NA	NA	NA	NA
Ambulu	NA	NA	NA	NA
Tempurejo	NA	NA	NA	NA
Silo	NA	NA	NA	NA
Mayang	NA	NA	NA	NA
Mumbulsari	NA	NA	NA	NA
Jenggawah	NA	NA	NA	NA
Ajung	NA	NA	NA	NA
Rambipuji	NA	NA	NA	NA
Balung	NA	NA	NA	NA
Umbulsari	NA	NA	NA	NA
Semoro	NA	NA	NA	NA
Jombang	NA	NA	NA	NA
Sumberbaru	NA	NA	NA	NA
Tanggul	NA	NA	NA	NA
Bangsalsari	NA	NA	NA	NA
Panti	NA	NA	NA	NA
Sukorambi	NA	NA	NA	NA
Arjasa	NA	NA	NA	NA
Pakusari	NA	NA	NA	NA
Kalisat	NA	NA	NA	NA
Ledokombo	NA	NA	NA	NA
Sumberjambe	NA	NA	NA	NA
Sukowono	NA	NA	NA	NA
Jelbuk	NA	NA	NA	NA
Kaliwates	NA	NA	NA	NA
Sumbersari	NA	NA	NA	NA
Patrang	NA	NA	NA	NA
Kabupaten Jember	NA	NA	NA	NA

Sumber/Source: PT. Pos Indonesia (Persero) Kantor Pos III Jember/ PT. Pos Indonesia (Persero) Post Office III Jember

<https://jemberkab.bps.go.id>

2020

**Bank, Koperasi, dan
Harga-harga**

*Bank, Cooperative, and
Price*

09

**Perkembangan Koperasi
Menurut Uraiannya di
Kabupaten Jember
2017-2020**

**2017
KUD
50**

**Koperasi
1.450**

**2018
KUD
47**

**Koperasi
1.821**

**2019
KUD
48**

**Koperasi
1.826**

**2020
KUD
49**

**Koperasi
1.894**

PENJELASAN TEKNIS

1. Bab ini menyajikan jumlah bank yang ada di Kabupaten Jember. Datanya mengenai jenis penghimpunan dana, Posisi kredit serta perkembangannya menurut kategori tertentu. Data perbankan yang tersaji pada bab ini merupakan data hasil pengolahan laporan bulanan yang diterima dari Bank Indonesia Jember setiap bulannya.
2. Sedangkan untuk Banyaknya koperasi dirinci menurut jenis koperasi, jenis usaha dan volume usaha koperasi.

TECHNICAL NOTES

1. *This chapter presents a number of banks in Jember Recency. The data regarding the type of fund, the credit position and progress by a particular category. Banking data presented in this chapter are the result of data processing of monthly reports received by Bank Indonesia Jember every month.*
2. *Whereas fo the number of coperation includes type of coperation, type of enterprise and enterprise volume of coperation.*

ULASAN

Perbankan

Kebutuhan akan transaksi ekonomi pada masa sekarang ini cukup tinggi sehingga banyak bank yang melakukan berbagai strategi untuk menarik minat masyarakat untuk dijadikan sebagai nasabahnya. Jumlah Kantor Pusat Bank di kabupaten Jember sebanyak 21 bank menurun dibandingkan tahun sebelumnya sedangkan jumlah kantor cabang meningkat sebanyak 43 kantor cabang di tahun 2020.

Koperasi

Koperasi sangat berperan penting ditengah masyarakat kabupaten Jember, khususnya dalam hal perekonomian. Jumlah koperasi di kabupaten bertambah 0,27persen dari tahun sebelumnya. Serta diikuti dengan meningkatnya jumlah anggota koperasi sebesar 27,83 persen dari tahun sebelumnya,

DESCRIPTION

Banking

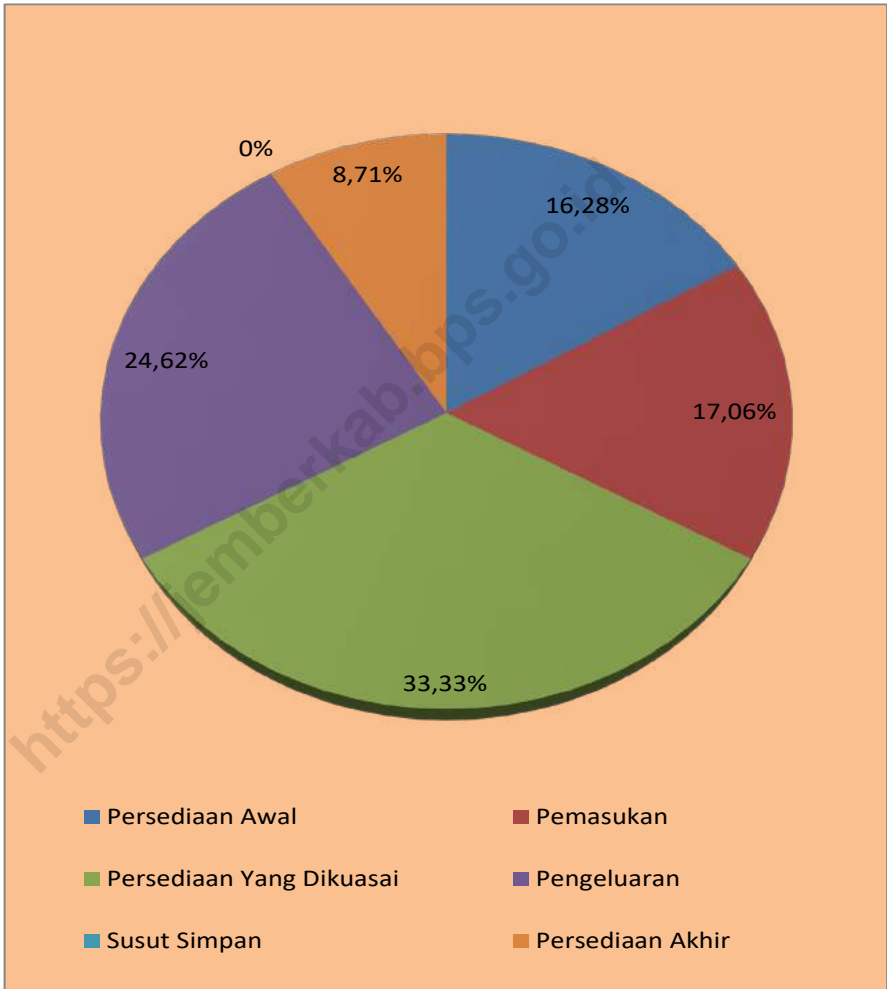
The need for economic transactions at the current high enough so that many banks are doing a variety of strategies to attract people to make the customers. The number of Bank Headquarters in Jember Regency was 21 banks decreased compared to the previous year while the number of branch offices increased by 43 branch offices in 2020.

Cooperative

Cooperatives play an important role in the community Jember regency, especially in terms of economy. The number of cooperatives in the district increased 0,27 percent from the previous year. And followed by Increase the number of cooperative members by 27,83 percent from the previous year.

Gambar 91
Figures

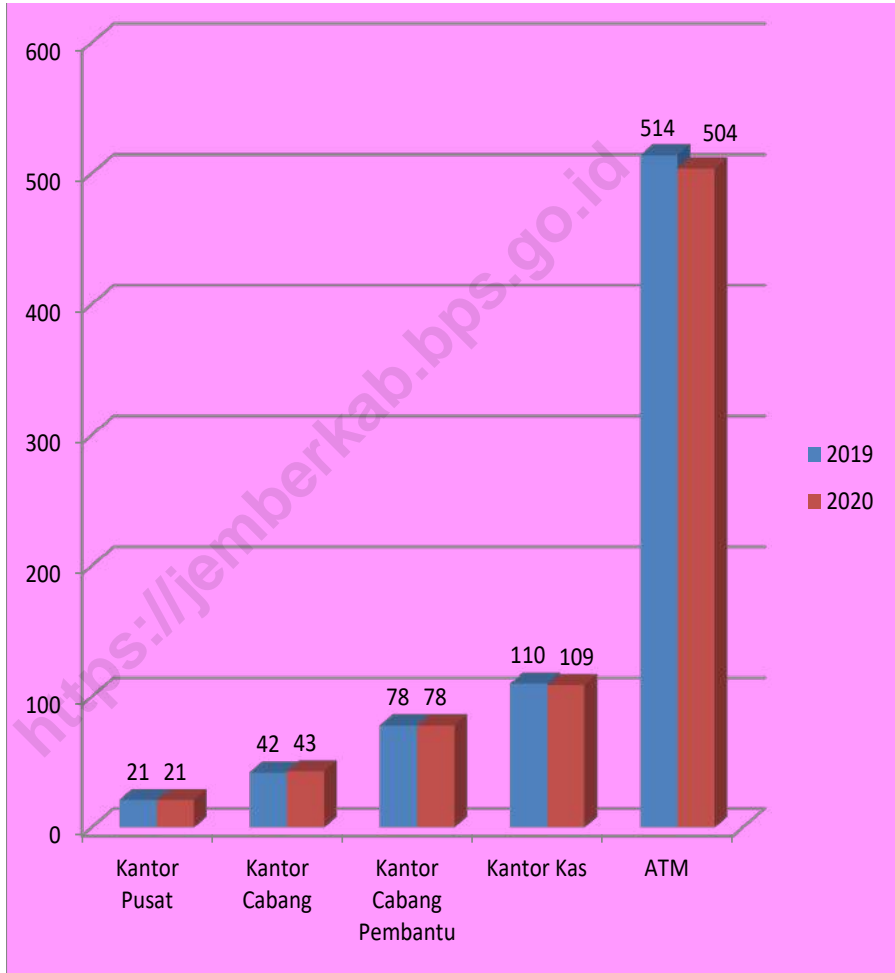
Banyaknya Persediaan dan Pengeluaran Beras (Kg) di Kabupaten Jember, 2020
The Number of Rice Stock and Expenditure (Kg) in Jember Regency of Subdistrict (%), 2020



Sumber/Source: Bulog Divisi Regional XI Kabupaten Jember / Logistic Agency Regional Division XI Regency of Jember

Gambar 92
Figures

Jumlah Jaringan Kantor Bank Umum/BPR Akhir Tahun 2019-2020
The Number of Public Bank/BPR Office Networks by The End of 2019-2020



Sumber/Source: Otoritas Jasa Keuangan Kabupaten Jember/ Financial Service Otority of Jember regency

Tabel
Table 9.1

Banyaknya Koperasi Menurut Kecamatan dan Jenis Usaha di Kabupaten Jember, 2020
Number of Cooperatives and Members by Type of Cooperative in Jember Regency, 2020

Kecamatan Subdistrict	Pertanian Agriculture	Kerajinan Handicraft	Jasa Service	Konsumsi Consumption	Serba Usaha Miscellaneous	Total Total
(1)	(2)	(3)	(4)	(5)	(6)	(7)
Kencong	3	0	6	16	13	38
Gumukmas	0	0	2	12	18	32
Puger	0	0	3	37	22	62
Wuluhan	10	0	4	26	18	58
Ambulu	4	0	6	35	26	71
Tempurejo	7	0	2	23	10	42
Silo	8	0	2	27	16	53
Mayang	4	0	6	12	9	31
Mumbulsari	2	0	2	12	9	25
Jenggawah	4	0	2	21	5	32
Ajung	2	0	1	16	6	25
Rambipuji	2	0	17	23	22	64
Balung	9	0	4	19	17	49
Umbulsari	6	0	12	14	14	46
Semboro	1	0	4	14	10	29
Jombang	0	0	1	9	10	20
Sumberbaru	4	0	1	21	11	37
Tanggul	5	0	4	27	10	46
Bangsalsari	10	0	31	26	19	86
Panti	4	0	15	13	11	43
Sukorambi	3	0	8	12	10	33
Arjasa	6	0	12	16	11	45
Pakusari	1	0	3	15	9	28
Kalisat	8	0	4	28	17	57
Ledokombo	4	0	1	18	11	34
Sumberjambe	5	0	2	20	11	38
Sukowono	1	0	3	25	17	46
Jelbuk	3	0	1	12	8	24
Kaliwates	7	0	63	47	56	173
Sumbersari	16	0	57	72	47	192
Patrang	1	0	8	58	25	92
Kabupaten Jember	140	0	287	726	498	1 651

Sumber/Source: Dinas Koperasi Usaha Mikro Kecil dan Menengah Kabupaten Jember/ Micro, Small and Medium Enterprises Cooperatives Office of Jember Regency

Tabel
Table 9.2

Banyaknya Koperasi Menurut Kecamatan dan Tingkatan di Kabupaten Jember, 2020
The Number of Cooperation By Subdistrict and Level in Jember Regency, 2020

Kecamatan Subdistrict	Primer Primary	Pusat Central	Gabungan Joint	Jumlah Total
(1)	(2)	(3)	(4)	(5)
Kencong	44	-	-	44
Gumukmas	43	-	-	43
Puger	72	-	-	72
Wuluhan	75	-	-	75
Ambulu	83	-	-	83
Tempurejo	46	-	-	46
Silo	78	-	-	78
Mayang	37	-	-	37
Mumbulsari	33	-	-	33
Jenggawah	61	-	-	61
Ajung	41	-	-	41
Rambipuji	53	-	-	53
Balung	57	-	-	57
Umbulsari	59	-	-	59
Semoro	35	-	-	35
Jombang	30	-	-	30
Sumberbaru	47	-	-	47
Tanggul	59	-	-	59
Bangsalsari	82	-	-	82
Panti	42	-	-	42
Sukorambi	35	-	-	35
Arjasa	37	-	-	37
Pakusari	35	-	-	35
Kalisat	60	-	-	60
Ledokombo	44	-	-	44
Sumberjambe	40	-	-	40
Sukowono	51	-	-	51
Jelbuk	32	-	-	32
Kaliwates	159	3	-	162
Sumbersari	174	4	-	178
Patrang	109	-	-	109
Kabupaten Jember	1 853	7	-	1 860

Sumber/Source: Dinas Koperasi Usaha Mikro Kecil dan Menengah Kabupaten Jember/ *Micro, Small and Medium Enterprises Cooperatives Office of Jember Regency*

Tabel
Table 9.3

Banyaknya Simpanan dan Volume Usaha Koperasi Menurut Jenis Koperasi di Kabupaten Jember, 2020
The Amount of Saving and Cooperation Enterprise Volume By Type of Cooperation in Jember Regency, 2020

Jenis Koperasi Type of Cooperation	Primer Primary		Pusat Central	
	Simpanan	Volume Usaha	Simpanan	Volume Usaha
(1)	(2)	(3)	(4)	(5)
PRIMER				
Koperasi Unit Desa	41 609 108 947	93 540 931 455	-	-
Koperasi Pegawai Negeri	283 765 963 186	467 058 920 524	-	-
Koperasi Karyawan	47 029 158 770	116 188 805 328	4 551 592 241	15 980 394 912
Koperasi Pasar	52 843 000	1 906 000 000	-	-
Koperasi Angkutan Darat	-	-	-	-
Koperasi Serba Usaha	64 760 730 147	229 038 183 172	-	-
Koperasi Mahasiswa/KOPMA	69 091 312	20 361 073	-	-
Koperasi Angkutan Darat	26 595 576 610	39 365 290 940	-	-
Koperasi Kepolisian	17 370 647 304	24 671 839 106	-	-
Koperasi Veteran	-	-	-	-
Koperasi Pensiunan ABRI	-	-	-	-
Kooperasi Wanita	9 262 585 519	19 500 565 302	-	-
Koperasi Pondok Pesantren	3 014 336 146	486 481 051	-	-
Koperasi Perkebunan	32 284 278 944	9 960 000 000	-	-
Koperasi Peternakan	537 012 000	937 411 000	-	-
Koperasi Lain-lain	6 932 712 367	19 528 884 685	-	-
Koperasi Wredatama	1 117 737 772	1 843 924 201	-	-
Koperasi Wisata	-	-	-	-
Koperasi Telkom	-	-	-	-
Koperasi Pedagang Kaki Lima	90 271 611	587 435 000	-	-
Koperasi Profesi	556 811 845	688 184 900	-	-
Koperasi Nelayan	24 203 370	46 168 000	-	-
Koperasi Kehutanan	-	-	-	-
Koperasi Simpan Pinjam	55 029 008 995	372 865 813 068	1 077 279 727	2 590 390 763
Koperasi Pertanian	2 056 443 685	8 449 249 081	-	-
KBPR	8 700 243 647	22 605 599 511	-	-
Koperasi Simpan Pinjam Pembiayaan Syariah	7 786 030 000	26 951 207 000	-	-
SEKUNDER				
Pusat Koperasi Pegawai Negeri (PKPRI)	8 447 921 423	14 831 530 000	-	-
Pusat Koperasi Simpan Pinjam (Puskopin)	137 898 613	80 700 000	-	-
Kabupaten Jember	555 811 950	1 471 153 484 397	1 143 931 099	18 570 785 675

Sumber/Source: Dinas Koperasi Usaha Mikro Kecil dan Menengah Kabupaten Jember/ Micro, Small and Medium Enterprises Cooperatives Office of Jember Regency

Tabel
Table 9.4

Banyaknya Koperasi dan Anggota Menurut Jenis Koperasi di Kabupaten Jember, 2020
Number of Cooperatives and Members by Type of Cooperative in Jember Regency, 2020

Jenis Koperasi Type of Cooperation	Koperasi Cooperation	Anggota Member
(1)	(2)	(3)
PRIMER		
Koperasi Unit Desa	49	3 441
Koperasi Pegawai Negeri	82	34 315
Koperasi Karyawan	69	8 118
Koperasi Pasar	2	32
Koperasi Angkutan Darat	1	-
Koperasi Serba Usaha	498	6 978
Koperasi Mahasiswa/KOPMA	6	213
Koperasi Angkatan Darat	9	3 156
Koperasi Kepolisian	1	1 315
Koperasi Veteran	1	-
Koperasi Pensiunan ABRI	2	-
Kooperasi Wanita	341	4 714
Koperasi Pondok Pesantren	195	318
Koperasi Perkebunan	3	31
Koperasi Peternakan	5	32
Koperasi Lain-lain	241	1 407
Koperasi Wredatama	8	498
Koperasi Wisata	1	-
Koperasi Telkom	1	-
Koperasi Pedagang Kaki Lima	3	65
Koperasi Profesi	1	114
Koperasi Nelayan	8	32
Koperasi Kehutanan	11	-
Koperasi Simpan Pinjam	129	6 190
Koperasi Pertanian	140	253
KBPR	82	7 777
Koperasi Simpan Pinjam Pembiayaan Syariah	3	63
SEKUNDER		
Pusat Koperasi Pegawai Negeri (PKPRI)	1	82
Pusat Koperasi Simpan Pinjam (Puskopin)	1	30
Kabupaten Jember	1 894	79 174

Sumber/Source: Dinas Koperasi Usaha Mikro Kecil dan Menengah Kabupaten Jember/ Micro, Small and Medium Enterprises Cooperatives Office of Jember Regency

Tabel
Table 9.5

Banyaknya Koperasi dan Anggota Koperasi Berbadan Hukum Menurut Jenis Koperasi dan Jenis Permodalan (000Rp) di Kabupaten Jember, 2020

The Number of Cooperation and Member with Corporate Body By Type of Cooperation and Capital in Jember Regency, 2020

Jenis Koperasi Type of Cooperation	Koperasi/Cooperation		Banyaknya uang/ Amount (000 Rp)		
	Banyaknya Number	Anggota Member	Simpanan Saving	Volume usaha Enterprise Volume	SHU Profit
(1)	(2)				(3)
PRIMER					
Koperasi Unit Desa	49	3 441	41 609 108	93 540 931	1 112 366
Koperasi Pegawai Negeri	82	34 315	283 765 963	467 058 920	21 316 462
Koperasi Karyawan	69	8 118	47 029 158	116 188 805	6 226 391
Koperasi Pasar	2	32	52 843	1 906 000	(40 311)
Koperasi Angkutan Darat	1	-	-	-	-
Koperasi Serba Usaha	498	6 978	64 760 730	229 038 183	6 439 726
Koperasi Mahasiswa/KOPMA	6	213	69 091	20 361	4 529
Koperasi Angkatan Darat	9	3 156	26 595 576	39 365 290	2 987 233
Koperasi Kepolisian	1	1 315	17 370 647	24 671 839	1 262 867
Koperasi Veteran	1	-	-	-	-
Koperasi Pensiunan ABRI	2	-	-	-	-
Kooperasi Wanita	341	4 714	9 262 585	19 500 565	857 218
Koperasi Pondok Pesantren	195	318	3 014 336	486 481	92 413
Koperasi Perkebunan	3	31	32 284 278	9 960 000	760 154
Koperasi Peternakan	5	32	537 012	937 411	379 292
Koperasi Lain-lain	241	1 407	6 932 712	19 528 884	345 681
Koperasi Wredatama	8	498	1 117 737	1 843 924	154 487
Koperasi Wisata	1	-	-	-	-
Koperasi Telkom	1	-	-	-	-
Koperasi Pedagang Kaki Lima	3	65	90 271	587 435	12 321
Koperasi Profesi	1	114	556 811	688 184	74 607
Koperasi Nelayan	8	32	24 203	46 168	4 867
Koperasi Kehutanan	11	-	-	-	-
Koperasi Simpan Pinjam	129	6 190	55 029 008	372 865 813	12 054 850
Koperasi Pertanian	140	253	2 056 443	8 449 249	91 053
KBPR	82	7 777	8 700 243	22 605 599	1 389 500
Koperasi Simpan Pinjam Pembiayaan Syariah	3	63	7 786 030	26 951 207	680 611
SEKUNDER					
Pusat Koperasi Pegawai Negeri (PKPRI)	1	82	8 447 921	14 831 530	324 388
Pusat Koperasi Simpan Pinjam (Puskopin)	1	30	137 898	80 700	15 585
Kabupaten Jember	1 894	79 174	617 230 604	1 471 153 479	56 546 290

Sumber/Source: Dinas Koperasi Usaha Mikro Kecil dan Menengah Kabupaten Jember/ Micro, Small and Medium Enterprises Cooperatives Office of Jember Regency

Tabel
Table 9.6

Perkembangan Koperasi Menurut Uraian di Kabupaten Jember, 2017-2020
The Development of Cooperation By Description in Jember Regency, 2017-2020

Uraian Description	2017	2018	2019	2020
(1)	(2)	(3)	(4)	(5)
1 BPP KUD (Buah)	-	-	-	-
2 KUD (Buah)	50	47	48	49
3 Koperasi/ Cooperation (Buah)	1.450	1.821	1.826	1.894
4 Anggota/ Member (orang)	107 607	46 197	48 413	61 889
5 Simpanan/ Saving (000 Rp)	392 238 167	343 488 568	370 687 008	555 811 950
6 Cadangan/ Reserve (000 Rp)	164 200 952	176 950 952	161 516 180	273 088 040
7 Hutang/ Debt (000 Rp)	437 782 736	383 458 479	245 136 930	830 523 371
8 Volume usaha/ Enterprise Volume (000 Rp)	371 177 811	323 812 120	463 988 110	1 143 931 099
9 Dana usaha/ Enterprise Fund (000 Rp)	-	-	-	-
10 S H U/Profit (000 Rp)	38 650 689	31 874 999	33 103 442	54 617 608
11 Asset/modal/ Asset/capital (000 Rp)	768 338 934	727 571 865	615 823 938	1 386 335 321
Kabupaten Jember	9 799 187	9 776 110	9 751 798	9 991 400

Sumber/Source: Dinas Koperasi Usaha Mikro Kecil dan Menengah Kabupaten Jember/ Micro, Small and Medium Enterprises Cooperatives Office of Jember Regency

Tabel
Table 9.7

Jumlah Koperasi Aktif menurut Kecamatan di Kabupaten Jember, 2017-2020
Number of Active Cooperatives by Subdistrict in Jember Regency, 2017-2020

Kecamatan Subdistrict	2017	2018	2019	2020
(1)	(2)	(3)	(4)	(5)
Kencong	16	17	17	17
Gumukmas	8	8	8	8
Puger	13	13	13	13
Wuluh	15	15	16	16
Ambulu	30	30	31	31
Tempurejo	8	8	8	8
Silo	10	10	11	11
Mayang	9	9	9	9
Mumbulsari	2	2	3	3
Jenggawah	8	8	8	9
Ajung	7	8	8	8
Rambipuji	10	10	12	12
Balug	10	10	10	11
Umbulsari	24	24	24	26
Sembo	10	10	10	11
Jombang	4	4	4	5
Sumberbaru	6	6	6	6
Tanggul	8	8	8	8
Bangsari	13	13	14	14
Panti	8	8	8	10
Sukorambi	12	12	12	12
Arjasa	6	6	6	7
Pakusari	4	4	4	4
Kalisat	8	8	8	9
Ledokombo	1	1	1	1
Sumberjambe	7	7	7	7
Sukowono	12	12	13	14
Jelbuk	5	5	5	5
Kaliwates	51	52	55	55
Sumbersari	50	55	56	58
Patrang	36	36	36	37
Kabupaten Jember	411	419	431	445

Sumber/Source: Dinas Koperasi Usaha Mikro Kecil dan Menengah Kabupaten Jember/ Micro, Small and Medium Enterprises Cooperatives Office of Jember Regency

Tabel
Table 9.8

Jumlah Koperasi menurut Jenis Koperasi dan Kecamatan di Kabupaten Jember, 2020
Number of Cooperative by Kind of Cooperative and Subdistrict in Jember Regency, 2020

Kecamatan Subdistrict	Jenis Koperasi/ Kind of Cooperative						Jumlah Total
	KUD	KPRI	KOPKAR	KOPPAS	Lainnya Other		
(1)	(2)	(3)	(4)	(5)	(6)	(7)	
Kencong	3	0	6	16	13	38	
Gumukmas	0	0	2	12	18	32	
Puger	0	0	3	37	22	62	
Wuluhan	10	0	4	26	18	58	
Ambulu	4	0	6	35	26	71	
Tempurejo	7	0	2	23	10	42	
Silo	8	0	2	27	16	53	
Mayang	4	0	6	12	9	31	
Mumbulsari	2	0	2	12	9	25	
Jenggawah	4	0	2	21	5	32	
Ajung	2	0	1	16	6	25	
Rambipuji	2	0	17	23	22	64	
Balung	9	0	4	19	17	49	
Umbulsari	6	0	12	14	14	46	
Semboro	1	0	4	14	10	29	
Jombang	0	0	1	9	10	20	
Sumberbaru	4	0	1	21	11	37	
Tanggul	5	0	4	27	10	46	
Bangsalsari	10	0	31	26	19	86	
Panti	4	0	15	13	11	43	
Sukorambi	3	0	8	12	10	33	
Arjasa	6	0	12	16	11	45	
Pakusari	1	0	3	15	9	28	
Kalisat	8	0	4	28	17	57	
Ledokombo	4	0	1	18	11	34	
Sumberjambe	5	0	2	20	11	38	
Sukowono	1	0	3	25	17	46	
Jelbuk	3	0	1	12	8	24	
Kaliwates	7	0	63	47	56	173	
Sumbersari	16	0	57	72	47	192	
Patrang	1	0	8	58	25	92	
Kabupaten Jember	140	0	287	726	498	1 651	

Sumber/Source: Dinas Koperasi Usaha Mikro Kecil dan Menengah Kabupaten Jember/ Micro, Small and Medium Enterprises Cooperatives Office of Jember Regency

Tabel
Table 9.9

Jumlah Jaringan Kantor Bank Umum/BPR Akhir Tahun 2019 - 2020
The Number of Public Bank/BPR Office Networks by The End Of 2019 - 2020

Jenis dan Kelompok Bank <i>Type and Group of Bank</i>	2019					Total	ATM
	Kantor Pusat <i>Head Office</i>	Kantor Cabang <i>Branch Office</i>	Kantor Cabang Pembantu <i>Assistant Unit Office</i>	Kantor Kas <i>Cash Office</i>			
(1)	(2)	(3)	(4)	(5)	(6)	(7)	
BPR	21	13	-	49	83	-	
Bank Pemerintah	-	4	59	45	108	317	
BPD	-	2	6	6	14	24	
Bank Umum Swasta Nasional Devisa	-	20	13	9	42	172	
Bank Umum Swasta Nasional Non Devisa	-	3	-	1	4	1	
Bank Campuran	-	-	-	-	-	-	
Kabupaten Jember	21	42	78	110	251	514	

Lanjutan Tabel/Continued Table 9.9

Jenis dan Kelompok Bank Type and Group of Bank	2020					
	Kantor Pusat Head Office	Kantor Cabang Branch Office	Kantor Cabang Pembantu Assistant Unit Office	Kantor Kas Cash Office	Total	ATM
(1)	(8)	(9)	(10)	(11)	(12)	(13)
BPR	20	14	-	48	82	-
Bank Pemerintah	-	4	59	45	108	312
BPD	-	2	6	6	14	25
Bank Umum Swasta Nasional Devisa	-	20	13	9	42	166
Bank Umum Swasta Nasional Non Devisa	-	3	-	1	4	1
Bank Campuran	-	-	-	-	-	-
Kabupaten Jember	21	43	78	109	250	504

Sumber/Source: Otoritas Jasa Keuangan Kabupaten Jember/ Financial Service Otority of Jember regency

Tabel
Table 9.10

Banyaknya Persediaan dan Pengeluaran Beras (Kg) Menurut Bulan dan Jenis Mutasi di Kabupaten Jember 2020
The Number of Rice Stock and Expenditure (Kg) By Month and Mutation Type in Jember Regency 2020

Bulan Month	Persediaan Awal Beginning Stock	Pemasukan Income	Persediaan yang Dikuasai Stock Owned	Pengeluaran Expenditure	Susut Simpan Loss in Storage	Persediaan Akhir Final Stock
(1)	(2)	(3)	(4)	(5)	(6)	(7)
Januari/January	55 205 002,00	1 106 324,00	56 311 326,00	4 658 253,00	-	51 653 073,00
Februari/February	51 653 073,00	1 586 645,00	53 239 718,00	5 135 396,00	-	48 104 322,00
Maret/March	48 104 322,00	17 084 005,00	65 188 327,00	18 359 515,00	-	46 828 812,00
April/April	46 828 812,00	686 332,50	47 515 144,50	1 566 187,80	-	45 948 956,70
Mei/May	45 948 956,70	5 921 896,75	51 870 853,45	6 339 456,50	-	45 531 396,95
Juni/June	45 531 396,95	7 489 833,68	53 021 230,63	5 539 870,27	-	47 481 360,36
Juli/July	47 481 360,36	5 679 369,00	53 160 729,36	5 408 744,54	-	47 751 984,82
Agustus/August	47 751 984,82	1 101 526,50	48 853 511,32	3 024 101,50	-	45 829 409,82
September/September	45 829 409,82	7 889 144,61	53 718 554,43	14 120 583,96	-	39 597 970,47
Oktober/October	39 597 970,47	5 637 599,79	45 235 570,26	12 957 734,61	-	32 277 835,65
November/November	32 277 835,65	97 456,25	32 375 291,90	15 620,00	-	32 359 671,90
Desember/December	32 359 671,90	3 569 795,93	35 929 467,83	6 387 998,58	-	29 541 469,25
Jumlah/ Total	55 205 002,00	57 849 929,01	113 054 931,01	83 513 461,76	-	29 541 469,25

Sumber/Source: Bulog Divisi Regional XI Kabupaten Jember / Logistic Agency Regional Division XI Regency of Jember

Tabel
Table 9.11

Indeks Harga Konsumen per Bulan menurut Kelompok Pengeluaran (2018=100) di Kabupaten Jember, 2020
Consumer Price Index per Month by Expenditure Group (2018=100) in Jember Regency, 2020

Bulan Month	Makanan, Minuman dan Tembakau Food, Beverages and Tobacco	Pakaian dan Alas Kaki Clothing and Footwear	Perumahan, Air, Listrik, dan Bahan Bakar Rumah Tangga Housing, Water, Electricity, and Household Fuels
(1)	(2)	(3)	(4)
Januari/January	104,18	104,92	101,85
Februari/February	105,28	104,96	103,43
Maret/March	106,09	104,96	103,74
April/April	105,24	104,96	103,72
Mei/May	104,72	104,62	103,72
Juni/June	105,22	105,37	103,81
Juli/July	104,84	106,00	103,89
Agustus/August	103,72	106,00	103,89
September/September	103,51	106,02	103,89
Oktober/October	103,59	106,03	103,86
November/November	105,03	106,39	103,91
Desember/December	106,32	106,60	103,89
2020	106,84	105,99	102,52

Lanjutan Tabel/*Continued Table* 9.11

Bulan <i>Month</i>	Perlengkapan, Peralatan, dan Pemeliharaan Rutin Rumah Tangga <i>Furnishing, Household Equipment and Routine Household Maintenance</i>	Kesehatan <i>Health</i>	Transportasi <i>Transport</i>
(1)	(5)	(6)	(7)
Januari/ <i>January</i>	105,86	105,00	103,43
Februari/ <i>February</i>	105,94	105,00	102,77
Maret/ <i>March</i>	106,27	105,06	102,87
April/ <i>April</i>	106,40	105,15	102,31
Mei/ <i>May</i>	106,80	105,51	102,73
Juni/ <i>June</i>	107,21	106,58	102,83
Juli/ <i>July</i>	107,21	106,59	101,98
Agustus/ <i>August</i>	107,03	106,57	102,11
September/ <i>September</i>	107,08	106,57	102,11
Oktober/ <i>October</i>	107,17	106,62	102,12
November/ <i>November</i>	107,65	106,62	102,37
Desember/ <i>December</i>	107,46	106,57	102,63
2020	104,81	105,57	103,63

Lanjutan Tabel/Continued Table 9.11

Bulan Month	Informasi, Komunikasi, dan Jasa Keuangan Information, Communication and Financial Services	Rekreasi, Olahraga, dan Budaya Recreation, Sport, and Culture	Pendidikan Education
(1)	(8)	(9)	(10)
Januari/January	99,07	100,73	108,15
Februari/February	99,07	100,78	108,15
Maret/March	99,06	97,99	108,35
April/April	98,69	97,99	108,35
Mei/May	98,45	98,05	108,35
Juni/June	98,45	97,32	108,35
Juli/July	98,45	97,16	109,77
Agustus/August	98,45	97,16	109,77
September/September	98,44	97,18	110,87
Oktober/October	98,44	97,18	110,87
November/November	98,44	97,40	111,07
Desember/December	98,44	97,47	111,07
2020	98,62	98,03	109,43

Lanjutan Tabel/*Continued Table* 9.11

Bulan Month	Penyediaan Makanan dan Minuman/Restoran Food and Beverage Services/Restaurant	Perawatan Pribadi dan Jasa Lainnya Personal Care and Other Services	Umum General
(1)	(11)	(12)	(13)
Januari/January	104,18	104,08	103,74
Februari/February	105,00	104,78	104,27
Maret/March	105,31	105,81	104,62
April/April	105,31	108,72	104,48
Mei/May	106,80	108,29	104,45
Juni/June	108,67	107,63	104,76
Juli/July	108,67	109,22	104,77
Agustus/August	108,67	111,98	104,65
September/September	108,75	111,61	104,64
Oktober/October	108,75	111,36	104,65
November/November	108,85	110,35	105,11
Desember/December	108,91	109,90	105,49
2020	107,32	108,64	104,64

Sumber/Source: BPS, Survei Harga Konsumen/BPS-Statistics Indonesia, Consumer Price Survey

Tabel
Table 9.12

Laju Inflasi Bulanan menurut Kelompok Pengeluaran (2018=100) di Kabupaten Jember, 2020
Monthly Inflation Rate by Expenditure Group (2018=100) in Jember Regency, 2020

Bulan Month	Makanan, Minuman dan Tembakau Food, Beverages and Tobacco	Pakaian dan Alas Kaki Clothing and Footwear	Perumahan, Air, Listrik, dan Bahan Bakar Rumah Tangga Housing, Water, Electricity, and Household Fuels
(1)	(2)	(3)	(4)
Januari/January	1,47	0,80	0,00
Februari/February	1,06	0,04	1,55
Maret/March	0,77	0,00	0,30
April/April	-0,80	0,00	-0,02
Mei/May	-0,49	-0,32	0,00
Juni/June	0,48	0,72	0,09
Juli/July	-0,36	0,60	0,08
Agustus/August	-1,07	0,00	0,00
September/September	-0,20	0,02	0,00
Oktober/October	0,08	0,01	-0,03
November/November	1,39	0,34	0,05
Desember/December	1,23	0,20	-0,02
2020	1,23	0,20	-0,02

Lanjutan Tabel/*Continued Table* 9.12

Bulan Month	Perlengkapan, Peralatan, dan Pemeliharaan Rutin Rumah Tangga <i>Furnishing, Household Equipment and Routine Household Maintenance</i>	Kesehatan <i>Health</i>	Transportasi <i>Transport</i>
(1)	(5)	(6)	(7)
Januari/ <i>January</i>	0,28	0,32	-0,92
Februari/ <i>February</i>	0,08	0,00	-0,64
Maret/ <i>March</i>	0,31	0,06	0,10
April/ <i>April</i>	0,12	0,09	-0,54
Mei/ <i>May</i>	0,38	0,34	0,41
Juni/ <i>June</i>	0,38	1,01	0,10
Juli/ <i>July</i>	0,00	0,01	-0,83
Agustus/ <i>August</i>	-0,17	-0,02	0,13
September/ <i>September</i>	0,05	0,00	0,00
Oktober/ <i>October</i>	0,08	0,05	0,01
November/ <i>November</i>	0,45	0,00	0,24
Desember/ <i>December</i>	-0,18	-0,05	0,25
2020	-0,18	-0,05	0,25

Lanjutan Tabel/Continued Table 9.12

Bulan Month	Informasi, Komunikasi, dan Jasa Keuangan Information, Communication and Financial Services	Rekreasi, Olahraga, dan Budaya Recreation, Sport, and Culture	Pendidikan Education
(1)	(8)	(9)	(10)
Januari/January	-0,25	-0,04	0,00
Februari/February	0,00	0,05	0,00
Maret/March	-0,01	-2,77	0,18
April/April	-0,37	0,00	0,00
Mei/May	-0,24	0,06	0,00
Juni/June	0,00	-0,74	0,00
Juli/July	0,00	-0,16	1,31
Agustus/August	0,00	0,00	0,00
September/September	-0,01	0,02	1,00
Oktober/October	0,00	0,00	0,00
November/November	0,00	0,23	0,18
Desember/December	0,00	0,07	0,00
2020	0,00	0,07	0,00

Lanjutan Tabel/*Continued Table* 9.12

Bulan Month	Penyediaan Makanan dan Minuman/Restoran Food and Beverage Services/Restaurant	Perawatan Pribadi dan Jasa Lainnya Personal Care and Other Services	Umum General
(1)	(11)	(12)	(13)
Januari/January	0,10	0,48	0,38
Februari/February	0,79	0,67	0,51
Maret/March	0,30	0,98	0,34
April/April	0,00	2,75	-0,13
Mei/May	1,41	-0,40	-0,03
Juni/June	1,75	-0,61	0,30
Juli/July	0,00	1,48	0,01
Agustus/August	0,00	2,53	-0,11
September/September	0,07	-0,33	-0,01
Oktober/October	0,00	-0,22	0,01
November/November	0,09	-0,91	0,44
Desember/December	0,06	-0,41	0,36
2020	0,06	-0,41	0,36

Sumber/Source: BPS, Survei Harga Konsumen/BPS-Statistics Indonesia, Consumer Price Survey

2020

Pengeluaran Penduduk

Population and Expenditure

10

Makanan



Non Makanan



Rata-rata Pengeluaran Perkapita
Sebulan dalam Sebulan Sebulan Th 2020

Rp 482.799 **Rp 875.962**

Persentase Pengeluaran Perkapita
Sebulan dalam Sebulan Th. 2020

55,12 % **44,88 %**

PENJELASAN TEKNIS

Pengeluaran rata-rata per kapita adalah biaya yang dikeluarkan untuk konsumsi semua anggota rumah tangga selama sebulan baik yang berasal dari pembelian, pemberian maupun produksi sendiri dibagi dengan banyaknya anggota rumah tangga dalam rumah tangga tersebut.

TECHNICAL NOTES

Per capita Average Expenditure is the cost spent for all household members consumption during the month, whether from purchasing, giving or own production, divided by the number of household members in the household.

<https://jemberkab.bps.go.id>

ULASAN

Dari hasil Survei Sosial Ekonomi Nasional (SUSENAS) dapat diperoleh pengeluaran rata-rata perkapita sebulan suatu wilayah baik pengeluaran untuk makanan maupun non makanan.

Pengeluaran rata-rata perkapita per bulan di Kabupaten Jember tahun 2020 sebesar 875,962,00 rupiah, dengan komposisi pengeluaran kelompok makanan sebesar 55,12 persen dan kelompok bukan makanan sebanyak 44,88 persen. Distribusi pengeluaran rata-rata perkapita sebulan menurut kelompok bukan makanan di Kabupaten Jember tahun 2020 terbanyak pada kelompok perumahan, bahan bakar, penerangan, dan air sekitar 20,51 persen, diikuti kelompok barang dan jasa sekitar 12,09 persen.

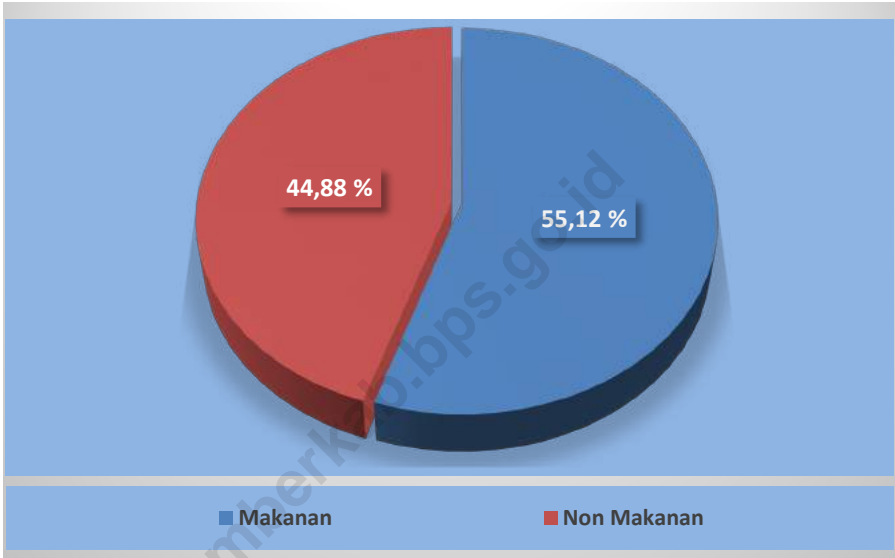
DESCRIPTION

Based on National Social Economic Survey, we can get average monthly percapita expenditure for a region, which consist of two groups of commodity, food and non food commodity.

Average expenditure per capita per month in Jember Regency in 2020 was 875,962,00 rupiah, with 55,12 percents for food and 44,88 percents for non food. The most distribution of average expenditure per capita per month by non food groups was on housing and household facility in Jember Regency in 2020 about 20,51 percents followed by goods and services about 12,09 percents.

Gambar 10.1
Figures

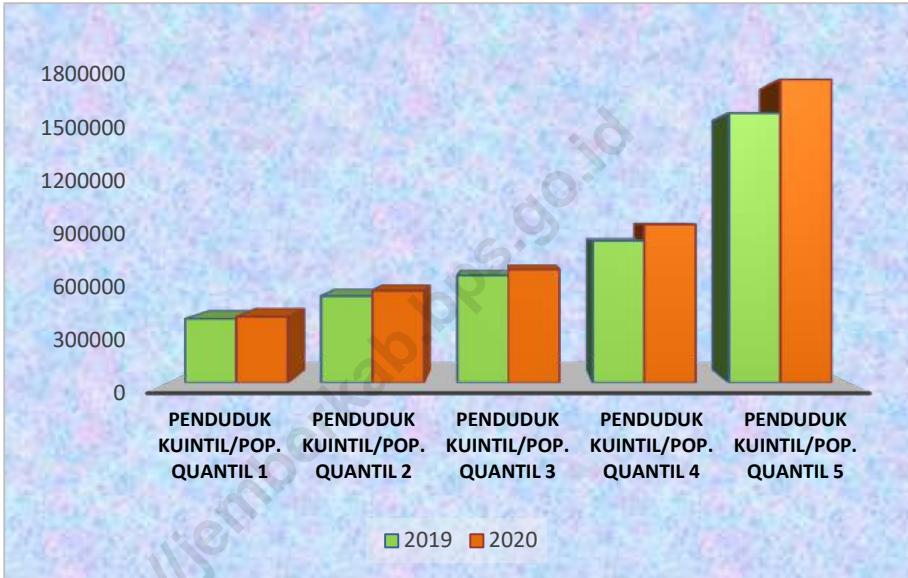
Persentase Pengeluaran per Kapita Sebulan Menurut Kelompok Komoditas di Kabupaten Jember, 2020
Percentage of Monthly Expenditure per Capita by Commodity Group in Jember Regency, 2020



Sumber/Source : BPS, Survei Sosial Ekonomi Nasional (Susenas) Maret/BPS-Statistics Indonesia, National Socio Economic Survey March

Gambar 10.2
Figures

Rata-rata Pengeluaran Penduduk Menurut Tingkat Kesejahteraan Per Kapita Sebulan di Kabupaten Jember, 2019 dan 2020
Average Population Expenditures According to the Percapita Welfare Level of a Month in Jember Regency, 2019 and 2020



Sumber/Source : BPS, Survei Sosial Ekonomi Nasional (Susenas) Maret/BPS-Statistics Indonesia, National Socio Economic Survey March

Tabel
Table 10.1

**Rata-rata Pengeluaran per Kapita Sebulan Menurut
Kelompok Komoditas (rupiah) di Kabupaten Jember, 2019
dan 2020**
*Monthly Average Expenditure per Capita by Commodity
Group (rupiahs) in Jember Regency, 2019 and 2020*

Kelompok Komoditas/Commodity Group	2019	2020
(1)	(2)	(3)
Makanan/Food		
Padi-padian/ <i>Cereals</i>	71 361,88	70 547
Umbi-umbian/ <i>Tubers</i>	3 550,11	4 214
Ikan/udang/cumi/kerang/ <i>Fish/shrimp/common squid/shells</i>	25 112,59	28 871
Daging/ <i>Meat</i>	14 726,09	15 981
Telur dan susu/ <i>Eggs and milk</i>	20 827,25	24 474
Sayur-sayuran/ <i>Vegetables</i>	30 429,37	35 301
Kacang-kacangan/ <i>Legumes</i>	14 621,38	15 318
Buah-buahan/ <i>Fruits</i>	17 610,32	24 886
Minyak dan kelapa/ <i>Oil and coconut</i>	12 775,93	14 026
Bahan minuman/ <i>Beverage stuffs</i>	13 284,11	16 635
Bumbu-bumbuan/ <i>Spices</i>	9 409,61	9 590
Konsumsi lainnya/ <i>Miscellaneous food items</i>	7 633,85	10 935
Makanan dan minuman jadi/ <i>Prepared food and beverages</i>	142 648,99	154 138
Rokok/ <i>Cigarettes</i>	56 706,00	57 884
Jumlah makanan/Total food	440 697,47	482 799
Bukan makanan/Non-food		
Perumahan dan fasilitas rumah tangga/ <i>Housing and household facilities</i>	173 136,84	179 636
Aneka komoditas dan jasa/ <i>Goods and services</i>	91 406,00	105 868
Pakaian, alas kaki, dan tutup kepala/ <i>Clothing, footwear, and headgear</i>	22 574,66	26 845
Komoditas tahan lama/ <i>Durable goods</i>	41 274,77	46 603
Pajak, pungutan, dan asuransi/ <i>Taxes and insurance</i>	19 986,58	23 643
Keperluan pesta dan upacara/kenduri/ <i>Parties and ceremonies</i>	10 550,28	10 568
Jumlah bukan makanan/Total non-food	358 929,13	393 163
Jumlah/Total	799 626,60	875 962

Sumber/Source : BPS, Survei Sosial Ekonomi Nasional (Susenas) Maret/BPS-Statistics Indonesia, National Socio Economic Survey March

Tabel
Table 10.2**Persentase Pengeluaran per Kapita Sebulan Menurut
Kelompok Komoditas di Kabupaten/ Jember, 2019 dan
2020**
*Percentage of Monthly Expenditure per Capita by
Commodity Group in Jember Regency, 2019 and 2020*

Kelompok Komoditas/Commodity Group	2019	2020
(1)	(2)	(3)
Makanan/Food		
Padi-padian/Cereals	8,92	8,05
Umbi-umbian/Tubers	0,44	0,48
Ikan/udang/cumi/kerang/Fish/shrimp/common squid/shells	3,14	3,30
Daging/Meat	1,84	1,82
Telur dan susu/Eggs and milk	2,60	2,79
Sayur-sayuran/Vegetables	3,81	4,03
Kacang-kacangan/Legumes	1,83	1,75
Buah-buahan/Fruits	2,20	2,84
Minyak dan kelapa/Oil and coconut	1,60	1,60
Bahan minuman/Beverage stuffs	1,66	1,90
Bumbu-bumbuan/Spices	1,18	1,09
Konsumsi lainnya/Miscellaneous food items	0,95	1,25
Makanan dan minuman jadi/Prepared food and beverages	17,84	17,60
Rokok/Cigarettes	7,09	6,61
Jumlah makanan/Total food	55,11	55,12
Bukan makanan/Non-food		
Perumahan dan fasilitas rumah tangga/Housing and household facilities	21,65	20,51
Aneka komoditas dan jasa/Goods and services	11,43	12,09
Pakaian, alas kaki, dan tutup kepala/Clothing, footwear, and headgear	2,82	3,06
Komoditas tahan lama/Durable goods	5,16	5,32
Pajak, pungutan, dan asuransi/Taxes and insurance	2,50	2,70
Keperluan pesta dan upacara/kenduri/Parties and ceremonies	1,32	1,21
Jumlah bukan makanan/Total non-food	44,89	44,88
Jumlah/Total	100,00	100,00

Sumber/Source : BPS, Survei Sosial Ekonomi Nasional (Susenas) Maret/BPS-Statistics Indonesia, National Socio Economic Survey March

Tabel
Table 10.3

Rata-rata Pengeluaran Penduduk Menurut Tingkat Kesejahteraan Per Kapita Sebulan di Kabupaten Jember, 2019 dan 2020
Average Population Expenditures According to the Percapita Welfare Level of a Month in Jember Regency, 2019 and 2020

Kuintil Pengeluaran Perkapita Sebulan (Rupiah) <i>Monthly Expenditure Quantil Percapita (Rp)</i>	2019	2020
(1)	(2)	(3)
Penduduk Kuintil/Pop. Quantil 1	381 301,20	395 417
Penduduk Kuintil/Pop. Quantil 2	517 856,17	548 937
Penduduk Kuintil/Pop. Quantil 3	640 497,67	676 956
Penduduk Kuintil/Pop. Quantil 4	847 107,44	944 415
Penduduk Kuintil/Pop. Quantil 5	1 610 845,40	1 812 912
Rata-rata/Average	799 626,60	875 962

Sumber/Source : BPS, Survei Sosial Ekonomi Nasional (Susenas) Maret/BPS-Statistics Indonesia, National Socio Economic Survey March

Tabel 10.4
Table

Rata-rata Kalori Perkapita Sehari di Kabupaten Jember Menurut Kuartil pengeluaran, 2019 dan 2020
Average Calories per capita per day in Jember Regency by Expenditure Quartile, 2019 and 2020

Kuintil Pengeluaran Perkapita Sebulan (Rupiah) <i>Monthly Expenditure Quantil Percapita (Rp)</i>	2019	2020
(1)	(2)	(3)
Penduduk Kuintil/Pop. Quantil 1	1 703.35	1 750.09
Penduduk Kuintil/Pop. Quantil 2	1 906.88	2 064.30
Penduduk Kuintil/Pop. Quantil 3	2 122.08	2 292.09
Penduduk Kuintil/Pop. Quantil 4	2 309.45	2 390.22
Penduduk Kuintil/Pop. Quantil 5	2 478.08	2 630.76
Rata-rata/Average	2 103.97	2 225.63

Sumber/Source : BPS, Survei Sosial Ekonomi Nasional (Susenas) Maret/BPS-Statistics Indonesia, National Socio Economic Survey March

2020 Perdagangan

Trade

11

Banyaknya Sarana Perdagangan di kab. Jember



31 Unit Pasar



1 766 Unit
Toko



6 890 Unit
Kios



3 986 Unit
Los Pasar



1 367 Unit
Warung

PENJELASAN TEKNIS

1. Pasar adalah salah satu dari berbagai sistem, institusi, prosedur, hubungan social dan infrastruktur di mana usaha menjual barang, jasa dan tenaga kerja untuk orang-orang dengan imbalan uang. Barang dan jasa yang dijual menggunakan alat pembayaran yang sah seperti uang fiat. Kegiatan ini merupakan bagian dari perekonomian.
2. Toko atau kedai adalah sebuah tempat tertutup yang di dalamnya terjadi kegiatan perdagangan dengan jenis benda atau barang yang khusus, misalnya toko buku, toko buah, dan sebagainya. Secara fungsi ekonomi, istilah "toko" sesungguhnya hampir sama dengan "kedai" atau "warung". Akan tetapi pada perkembangan istilah, kedai dan warung cenderung bersifat tradisional dan sederhana, dan warung umumnya dikaitkan dengan tempat penjualan makanan dan minuman. Secara bangunan fisik, toko lebih terkesan mewah dan modern dalam arsitektur bangunannya daripada warung. Toko juga lebih modern dalam hal barang-barang yang dijual dan proses transaksinya.
3. Ritel adalah kegiatan pemasaran produk dengan cara eceran.

TECHNICAL NOTES

1. *Market is one of many systems, institutions, procedures, social relations and infrastructure where businesses sell goods, services and employment for people in exchange for money. Goods and services sold using legal tender as fiat money. This activity is part of the economy.*
2. *tore or shop is a place that is closed occurs with this type of trading activity benda atau special item, such as bookstores, fruit, and so on. In the economy, the term "store" is very similar to the real "store" or "shop". But in terms of development, and coffee shops tend to be traditional and simple, and the coffee is generally associated with the sale of food and drinks. By building physical store more impressed luxury and modern in its architecture daripada warung. Stores are also more modern in terms of goods sold and the transaction process.*
3. *Retail is a product marketing activities by retail*

- | | | | |
|----|--|----|--|
| 4. | Grosir adalah kegiatan distribusi produk secara partai besar. | 4. | <i>Wholesale activity is the distribution of products for large parties.</i> |
| 5. | Perusahaan Umum Badan Urusan Logistik atau disingkat Perum Bulog adalah sebuah lembaga pangan di Indonesia yang mengurus tataniaga beras. Bulog dibentuk pada tanggal 10 Mei 1967 berdasarkan Keputusan Presidium Kabinet Nomor 114/ Kep/1967. Sejak tahun 2003, status Bulog menjadi BUMN | 5. | <i>Public Enterprise Logistics Agency Bulog or shortened is a food agency in Indonesia to deal with the marketing of rice. Bulog was established on 10 May 1967 by the Presidium of the Cabinet decision No. 114 / Kep / 1967. Since 2003, the status of a state-owned Bulog</i> |
| 6. | Sistem pencatatan Statistik Ekspor dan Impor adalah "General Trade" dengan wilayah pencatatan meliputi seluruh wilayah kepabeanaan Indonesia. | 6. | <i>The recording of export and import statistics is based on General Trade System covering all Indonesian customs areas.</i> |
| 7. | Pengesahan dokumen kepabeanaan ekspor dan impor dilakukan oleh Bea dan Cukai berdasarkan Persetujuan Muat/Bongkar Barang. | 7. | <i>The legalization of customs export and import documents is conducted by the Customs and Excise Office.</i> |
| 8. | Data ekspor berasal dari dokumen kepabeanaan BC 3.0 atau yang disebut dokumen Pemberitahuan Ekspor Barang (PEB) yang diisi oleh eksportir. | 8. | <i>The export data are compiled based on customs export documents BC 3.0 or known as Export Declarations (PEB), filled by exporters.</i> |
| 9. | Data impor berasal dari dokumen kepabeanaan BC 2.0 atau yang disebut dokumen Pemberitahuan Impor Barang (PIB), Pemberitahuan Impor Barang Khusus (PIBK), Pemberitahuan Pabean Free Trade Zone (PPFTZ) | 9. | <i>The import data are compiled based on customs import documents BC 2.0 or known as Import Declarations Form (PIB), Import Declarations Form for Special Commodity (PIBK), Customs Declaration Form for Free Trade Zone (PPFTZ), and customs</i> |

dan dokumen kepabeanaan BC 2.3 yang mencatat impor barang dari Luar Negeri ke Kawasan Berikat.

import documents BC 2.3 which records import goods from foreign country to Bounded Zones Area.

- | | |
|--|---|
| <p>10. Barang-barang yang dikirim keluar negeri untuk diolah dicatat sebagai ekspor, sedangkan hasil olahan yang dikembalikan ke Indonesia dicatat sebagai impor.</p> | <p>10. <i>Goods send abroad for processing purposes are recorded as export while its product sent to Indonesia are recorded as import.</i></p> |
| <p>11. Barang-barang luar negeri yang diolah di dalam negeri dicatat sebagai barang impor meskipun barang olahan tersebut akan kembali ke luar negeri.</p> | <p>11. <i>Foreign goods processed in Indonesia are still recorded as imports although the products will be sent to abroad.</i></p> |
| <p>12. Barang-barang yang tidak dicakup dalam pencatatan:</p> <ul style="list-style-type: none"> a. Pakaian dan barang-barang perhiasan penumpang. b. Barang-barang bawaan penumpang dari/keluar negeri untuk dipakai sendiri, kecuali lemari es, pesawat televisi, dan sebagainya. c. Barang-barang untuk keperluan perwakilan kedutaan suatu negara. d. Barang-barang ekspedisi dan ekshibisi atau pameran. e. Barang-barang untuk militer yang diimpor langsung oleh angkatan bersenjata f. Pembungkus / petikemas untuk diisi kembali. g. Uang dan surat-surat berharga. h. Barang-barang contoh | <p>12. <i>The following goods are not included in the statistics:</i></p> <ul style="list-style-type: none"> a. <i>Clothingsandpassengers'jewelry.</i> b. <i>Luggage of passengers for own use, except refrigerators, television sets, etc.</i> c. <i>Goods imported/exported for the use of foreign representative countries/embassies.</i> d. <i>Goods for expeditions, and shows or exhibitions.</i> e. <i>Military goods directly imported by the Armed Forces.</i> f. <i>Packings/containerstoberefilled.</i> g. <i>Bank notes and securities</i> h. <i>Sample goods</i> |
| <p>13. Sistem pengolahan dokumen impor/ekspor Indonesia adalah</p> | <p>13. <i>The carry-over system is used in processing Indonesian export and</i></p> |

sistem "Carry Over" yaitu dokumen ditunggu selama satu bulan, setelah bulan berjalan, sedangkan dokumen-dokumen yang terlambat akan diolah pada bulan berikutnya. Dengan demikian dokumen bulan-bulan sebelumnya yang terlambat diterima dan masuk pada bulan berjalan, diperlakukan sebagai dokumen bulan pengolahan.

import documents. Documents are processed one month after the current month, while those received later will be processed for the succeeding month. This means previous documents received in the current month will be treated as processed documents.

- | | |
|---|---|
| <p>14. Pelabuhan Muata adalah pelabuhan darimana barang diangkut keluar negeri atau diekspor</p> | <p>14. <i>Port of loading is port where the goods are transported out of the country or exported.</i></p> |
| <p>15. Negara tujuan adalah Negara tujuan akhir yang diketahui untuk barang ekspor yang dikirim keluar negeri</p> | <p>15. <i>Country of destination is country that is known to export goods sent abroad.</i></p> |
| <p>16. Jenis komoditi adalah barang ekspor yang dicatat sesuai kode Harmonized System (HS)</p> | <p>16. <i>Type commodity is exported goods recorded based on Harmonized System (HS) code.</i></p> |

ULASAN

Pada tahun 2020, jumlah pasar di Kabupaten Jember sebanyak 31 pasar tersebar di 31 kecamatan. Jumlah toko ada sebanyak 1.766, kios 6.890, los pasar 3.986 dan warung sebanyak 1.367.

31 Pasar tersebut hanya merupakan pasar rakyat belum termasuk pasar desa. Jumlah toko, kios, los pasar dan warung masih merupakan angka sementara, karena belum semua terdata oleh Dinas Pasar Kabupaten Jember.


DESCRIPTION

In 2020, there were 31 markets in Jember Regency, spread across 31 sub-districts. There are 1.766 stores, 6.890 kios, 3.986 market stalls and 1.367 stalls.

31 The market is only a community market, not including the village market. The number of shops, kiosks, market stalls and stalls is still a temporary number, because not all have been recorded by the Jember Regency Market Office.

<https://jemberkab.bps.go.id>

Gambar 11.1 Jumlah Sarana Perdagangan Menurut Kecamatan dan Jenisnya di Kabupaten Jember, 2020
Figures 11.1 Number of Trading Facilities by Subdistrict and Type of Facility in Jember Regency, 2020



Sumber/Source : Dinas Pasar Kabupaten Jember / Market Office of Jember Regency

Tabel
Table 11.1

**Jumlah Sarana Perdagangan Menurut Jenisnya di
Kabupaten Jember, 2016–2020**
**Number of Trading Facilities by Type of Facility in Jember
Regency, 2016–2020**

Jenis Sarana Perdagangan Type of Trading Facilities	2016	2017	2019	2020
(1)	(2)	(3)	(4)	(5)
Pasar/Market	NA	NA	NA	31 *
Toko/Store	NA	NA	NA	1 766 **
Kios	NA	NA	NA	6 890 **
Los Pasar	NA	NA	NA	3 986 **
Warung	NA	NA	NA	1 367 **
Jumlah/Total	NA	NA	NA	14 040 **

Catatan/Note : Data yang tersedia hanya tahun 2020

* Data Pasar yang tersedia hanya pasar rakyat saja

** Data Toko, Kios, Los Pasar dan Warung yang tersedia masih angka sementara karena belum semua terdata oleh Dinas Pasar

Sumber/Source : Dinas Pasar Kabupaten Jember / Market Office of Jember Regency

Tabel
Table 11.2**Jumlah Sarana Perdagangan Menurut Kecamatan dan Jenisnya di Kabupaten Jember, 2020**
Number of Trading Facilities by Subdistrict and Type of Facility in Jember Regency, 2020

Kecamatan Subdistrict	Pasar/Market *	Toko/Store **	Kios **	Los Pasar **	Warung **
(1)	(2)	(3)	(4)	(5)	(6)
KENCONG	1	-	-	-	-
GUMUK MAS	2	140	309	-	-
PUGER	1	62	105	300	10
WULUHAN	-	104	69	-	103
AMBULU	1	58	71	374	4
TEMPUREJO	-	17	69	-	49
SILU	1	11	135	236	72
MAYANG	1	31	132	131	73
MUMBULSARI	-	11	111	-	83
JENGGAWAH	1	90	427	228	34
AJUNG	-	41	53	-	44
RAMBIPUJI	1	133	228	208	111
BALUNG	2	46	510	-	6
UMBULSARI	1	41	110	176	21
SEMBORO	-	18	33	-	25
JOMBANG	-	22	26	-	40
SUMBERBARU	-	14	2	-	-
TANGGUL	2	83	224	303	10
BANGSALSARI	2	129	389	385	7
PANTI	-	5	22	-	5
SUKORAMBI	-	32	89	-	18
ARJASA	-	-	-	-	1
PAKUSARI	-	3	5	-	1
KALISAT	1	174	230	120	63
LEDOKOMBO	-	38	143	-	153
SUMBERJAMBE	-	57	209	134	57
SUKOWONO	2	80	473	-	109
JELBUK	-	93	101	266	58
KALIWATES	6	104	2 067	745	39
SUMBERSARI	3	104	365	114	62
PATRANG	3	25	183	266	109
Kabupaten Jember/Jember Regency	31	1 766	6 890	3 986	1 367

Catatan/Note : Data yang tersedia hanya tahun 2020

* Data Pasar yang tersedia hanya pasar rakyat saja

** Data Toko, Kios, Los Pasar dan Warung yang tersedia masih angka sementara karena belum semua terdata oleh Dinas Pasar

Sumber/Source : Dinas Pasar Kabupaten Jember / Market Office of Jember Regency

2020

Sistem Neraca Regional

System of Regional Accounts

12

PDRB Atas Dasar Harga Konstan mengalami **penurunan** dari tahun 2019 sebesar Rp 1.613 Trilyun

PDRB Atas Dasar Harga Berlaku mengalami **penurunan** dari tahun 2019 sebesar Rp 1.186 Trilyun



PENJELASAN TEKNIS**TECHNICAL NOTES**

1. Penghitungan statistik neraca nasional mengikuti buku petunjuk yang diterbitkan oleh Perserikatan Bangsa Bangsa (PBB) dikenal sebagai Sistem Neraca Nasional (SNN). SNN adalah rekomendasi internasional tentang bagaimana menyusun ukuran aktivitas ekonomi yang sesuai dengan standar neraca baku yang didasarkan pada prinsip-prinsip ekonomi. Rekomendasi yang dimaksud dinyatakan dalam sekumpulan konsep, definisi, klasifikasi, dan aturan neraca yang disepakati secara internasional dalam mengukur indikator tertentu seperti Produk Domestik Bruto (PDB). Salah satu bentuk adaptasi pencatatan statistik nasional adalah melakukan perubahan tahun dasar PDB Indonesia dari tahun 2000 ke 2010. Perubahan tahun dasar PDB dilakukan seiring dengan mengadopsi rekomendasi PBB yang tertuang dalam Sistem Neraca Nasional 2008 (SNA 2008).
 2. Produk Domestik Bruto pada tingkat nasional serta Produk Domestik Regional Bruto (PDRB) pada tingkat regional (provinsi) menggambarkan kemampuan suatu wilayah untuk menciptakan nilai tambah pada suatu waktu tertentu. Untuk menyusun PDB
1. *The method used to estimate national accounts statistics is based on the standard guidelines formed by United Nation known as System of National Accounts (SNA). SNA is the internationally agreed standard set of recommendations on how to compile measures of economic activity in accordance with strict accounting conventions based on economic principles. The recommendations are expressed in term of a set of concepts, definitions, classifications and accounting rules that comprise the internationally agreed standard for measuring indicators such as Gross Domestic Product (GDP). One of the improvement in the national statistical system is to rebase GDP form base year 2000 to 2010 in order to capture current economic condition. It is in line with the United Nations (UN) recommendation on 2008 SNA.*
 2. *The basic measure of the value added arising from economic activity is known as Gross Domestic Product at the national level and Gross Regional Domestic Product (GRDP) at the regional level (provinces/regencies/municipalities). To compile*

maupun PDRB digunakan 2 pendekatan, yaitu lapangan usaha dan pengeluaran. Keduanya menyajikan komposisi data nilai tambah dirinci menurut sumber kegiatan ekonomi (lapangan usaha) dan menurut komponen penggunaannya. PDB maupun PDRB dari sisi lapangan usaha merupakan penjumlahan seluruh komponen nilai tambah bruto yang mampu diciptakan oleh sektor-sektor ekonomi atas berbagai aktivitas produksinya. Sedangkan dari sisi pengeluaran menjelaskan tentang penggunaan dari nilai tambah tersebut.

3. PDB menurut lapangan usaha mengalami perubahan klasifikasi dari 9 lapangan usaha menjadi 17 lapangan usaha. PDB menurut lapangan usaha dirinci menurut total nilai tambah dari seluruh sektor ekonomi yang mencakup lapangan usaha Pertanian, Kehutanan, dan Perikanan; Pertambangan dan Penggalian; Industri Pengolahan; Pengadaan Listrik dan Gas; Pengadaan Air, Pengelolaan Sampah, Limbah dan Daur Ulang; Konstruksi; Perdagangan Besar dan Eceran, Reparasi Mobil dan Sepeda Motor; Transportasi dan Pergudangan; Penyediaan Akomodasi dan Makan Minum; Informasi dan Komunikasi; Jasa Keuangan dan Asuransi; Real Estat; Jasa

these statistics, two approaches have been used, i.e. "production approach" and "expenditure approach". The first approach is to measure value added produced by various kinds of economic activities, while the second approach is to measure final uses of the country's output. In other words, GDP/GRDP is the sum of total value added produced by all economic industries (activities) and the way of using it.

3. *GDP by industry classification changes from 9 sectors to 17 industries. GDP by industry is classified by types of economic activities such as Agriculture, Forestry and Fishing; Mining and Quarrying; Manufacturing; Electricity and Gas; Water supply, Sewerage, Waste Management and Remediation Activities; Construction; Wholesale and Retail Trade; Repair of Motor Vehicles and Motorcycles; Transportation and Storage; Accommodation and Food Service Activities; Information and Communication; Financial and Insurance Activities; Real Estate Activities; Business Activities; Public Administration; Defence and Compulsory Social Security; Education; Human Health and*

Perusahaan; Administrasi Pemerintahan, Pertahanan dan Jaminan Sosial Wajib; Jasa Pendidikan; Jasa Kesehatan dan Kegiatan Sosial; dan Jasa lainnya.

Social Work Activities; and Other Services Activities.

4. PDB menurut pengeluaran mengalami perubahan klasifikasi dimana pengeluaran konsumsi Lembaga Non Profit yang Melayani Rumah Tangga (LNPR) yang sebelumnya termasuk bagian dari pengeluaran konsumsi rumah tangga menjadi komponen terpisah. Sehingga klasifikasi PDB menurut pengeluaran dirinci menjadi 7 komponen yaitu komponen pengeluaran konsumsi rumah tangga, pengeluaran konsumsi LNPR, pengeluaran konsumsi pemerintah, pembentukan modal tetap bruto, perubahan inventori, ekspor barang dan jasa, dan impor barang dan jasa.
4. *GDP by expenditure classification changes where consumption expenditure Non-profit Institutions Serving Households (NPISH) previously included as part of household consumption expenditure is taken out into separate component. So that, GDP by type of expenditures is classified into: household consumption expenditure, NPISH consumption expenditure, government consumption expenditure, gross fixed capital formation, changes in inventories, exports of goods and services, and imports of goods and services.*
5. Pengeluaran konsumsi rumah tangga mencakup berbagai pengeluaran konsumsi akhir rumah tangga atas barang dan jasa untuk memenuhi kebutuhan individu ataupun kelompok secara langsung. Pengeluaran rumah tangga di sini mencakup makanan dan minuman selain restoran; pakaian, alas kaki dan jasa perawatannya; perumahan dan perlengkapan rumah tangga; kesehatan dan pendidikan; transportasi dan komunikasi;
5. *Household consumption expenditures consist of expenditures incurred by households, which are used for both individual or collective needs. Household consumptions are classified into food and beverages other than restaurants; clothing, footwear, and related maintenance services; housing and household equipment; health and education; transport and communication; restaurants and hotels; and others.*

restoran dan hotel serta lainnya.

6. Pengeluaran Pemerintah terdiri dari Pengeluaran Konsumsi Individu dan Pengeluaran Konsumsi Kolektif. Barang dan jasa individu merupakan barang dan jasa privat, dimana ciri-ciri barang privat adalah a) Scarcity, yaitu ada kelangkaan/keterbatasan dalam jumlah; b) Excludable consumption, yaitu konsumsi suatu barang dapat dibatasi hanya pada mereka yang memenuhi persyaratan tertentu (biasanya harga); c) Rivalrous competition, yaitu konsumsi oleh satu konsumen akan mengurangi atau menghilangkan kesempatan pihak lain untuk melakukan hal serupa. Contoh barang dan jasa yang dihasilkan pemerintah dan tergolong sebagai barang dan jasa individu adalah jasa pelayanan kesehatan pemerintah di rumah sakit/puskesmas dan jasa pendidikan di sekolah/universitas negeri. Sedangkan barang dan jasa kolektif ekuivalen dengan barang publik yang memiliki ciri a) Non rivalry, yaitu penggunaan satu konsumen terhadap suatu barang tidak mengurangi kesempatan konsumen lain untuk juga mengkonsumsi barang tersebut; b) Non excludable, yaitu apabila suatu barang publik tersedia, maka tidak ada yang dapat menghalangi siapapun
6. *Government consumption expenditure consists of Individual Consumption Expenditure and Collective Consumption Expenditure. Individual goods and services are private goods and services, which the characteristics of private goods is a) Scarcity, that there is a scarcity/limited in number; b) Excludable consumption, the consumption of goods can be limited only to those who meet certain requirements (usually the price); c) Rivalrous competition, ie consumption by the consumer will reduce or eliminate the chance of another party to do so. Examples of goods and services produced by government and classified as goods and services of individuals is the government health services in hospitals/health centers and education services in schools/universities. Collective goods and services equivalent to public goods characterized by a) Non-rivalry, namely the use of a consumer for an item does not reduce the chance of another consumer to also consume goods; b) Non-excludable, i.e. when a public good available, then nothing can hinder anyone to benefit from the goods or in other words everyone has access to the goods. Examples of goods and services produced by government and classified as collective goods and services is carried military*

untuk memperoleh manfaat dari barang tersebut atau dengan kata lain setiap orang memiliki akses ke barang tersebut. Contoh barang dan jasa yang dihasilkan pemerintah dan tergolong sebagai barang dan jasa kolektif adalah jasa pertahanan yang dilakukan TNI dan keamanan yang dilakukan kepolisian.

defense services and the police's security.

7. Pembentukan Modal Tetap Bruto (PMTB) mencakup pengadaan, pembuatan, dan pembelian barang modal. Barang modal dimaksud adalah barang-barang yang digunakan untuk proses produksi, tahan lama atau yang mempunyai umur pemakaian lebih dari satu tahun seperti bangunan, mesin-mesin dan alat angkutan. Termasuk pula di sini perbaikan besar (berat) yang sifatnya memperpanjang umur atau mengubah bentuk atau kapasitas barang modal tersebut. Pengeluaran barang modal untuk keperluan militer juga dicakup sebagai PMTB. Klasifikasi komponen PMTB dibagi menjadi 6 sub komponen yaitu Konstruksi; Mesin dan Peralatan; Kendaraan; Peralatan Lainnya; Cultivated Biological Resources (CBR) dan Produk Kekayaan Intelektual.
7. *Gross Fixed Capital Formation (GFCF) includes procurement, manufacture, and the purchase of capital goods. Capital goods are goods which are used for the production process, durable or have a service life of more than one year such as buildings, machinery, and transportation equipment. Including here: huge improvement that are to extend the life or changing the shape or the capacity of the capital goods. Capital expenditures for military purposes are also covered as GFCF. GFCF component are classified into six sub-components: Construction; Machinery and Equipment; vehicle; Other equipment; Cultivated Biological Resources (CBR) and Intellectual Property Product.*
8. Ekspor barang dan jasa merupakan transaksi perdagangan barang dan jasa dari penduduk (residen) ke bukan penduduk (nonresiden).
8. *Exports of goods and services consist of transactions of goods and services from residents to non-residents. Imports of goods*

Impor barang dan jasa adalah transaksi perdagangan dari bukan penduduk ke penduduk. Ekspor atau impor barang terjadi pada saat terjadi perubahan hak kepemilikan barang antara penduduk dengan bukan penduduk (dengan atau tanpa perpindahan fisik barang tersebut). Pada PDB dengan tahun dasar 2010, ekspor dan impor barang dirinci menjadi nonmigas dan migas.

and services consist of transaction of goods and services from non-residents to residents. Exports and imports of goods occur when there are changes in ownership of goods between residents and non-residents (with or without physical movements of goods across frontiers). On the GDP at 2010 basic year, exports and imports of goods specified into non oil and gas and oil and gas.

9. Produk Domestik Bruto maupun agregat turunannya disajikan dalam 2 (dua) versi penilaian, yaitu atas dasar "harga berlaku" dan atas dasar "harga konstan". Disebut sebagai harga berlaku karena seluruh agregat dinilai dengan menggunakan harga pada tahun berjalan, sedangkan harga konstan penilaiannya didasarkan kepada harga satu tahun dasar tertentu, dalam publikasi ini digunakan harga tahun 2010.

9. GDP and its aggregations are presented in two forms: at current market prices and at constant base year market prices. In presenting current market prices, all aggregates are valued at current market prices, while base year constant market prices are shown by valuing all aggregates at fixed base year prices. Year of 2010 is used as the base year in this publication.

10. Laju pertumbuhan Produk Domestik Bruto diperoleh dari perhitungan PDB atas dasar harga konstan. Diperoleh dengan cara mengurangi nilai PDB pada tahun ke-n terhadap nilai pada tahun ke n-1 (tahun sebelumnya), dibagi dengan nilai pada tahun ke n-1, dikalikan dengan 100 persen. Laju pertumbuhan menunjukkan perkembangan

10. Growth rate of Gross Domestic Product is derived from GDP at constant market prices. It is obtained by subtracting the value of GDP year n with the value of GDP year n-1, divided by the value of GDP year n-1 then multiplied by 100 percent. The growth rate of GDP explains the income growth during the given period.

agregat pendapatan dari satu waktu tertentu terhadap waktu sebelumnya.

<https://jemberkab.bps.go.id>

ULASAN**PDRB Sektoral**

Hasil penghitungan PDRB atas dasar harga berlaku Menurut Lapangan Usaha tahun 2020 diketahui sebesar 77 225,71 (miliar rupiah) dan PDRB menurut harga konstan tahun 2020 sebesar 54 200,04 (miliar rupiah).

Struktur perekonomian Kabupaten Jember masih sangat tergantung pada sektor pertanian karena sektor ini masih menjadi penyumbang paling besar terhadap total PDRB 2020 yaitu sebesar 26,91 persen, angka ini mengalami peningkatan mencapai 0,52 persen dari tahun 2019, urutan kedua dengan andil sebesar 19,87 persen adalah sektor industri pengolahan yang justru mengalami penurunan mencapai -0,59 persen dibanding tahun 2019, sementara sektor Perdagangan Besar dan Eceran; Reparasi Mobil dan Sepeda Motor yang memiliki andil pada urutan ketiga dengan 13,78 persen, juga mengalami penurunan mencapai -0,42 persen dari tahun 2019. Sedangkan sumbangan terkecil adalah sektor pengadaan listrik dan gas yaitu sebesar 0,05 persen.

Pertumbuhan Ekonomi

Selama masa pandemi Covid -19 Pertumbuhan ekonomi secara menyeluruh menurut lapangan usaha pada Tahun 2020 menunjukkan adanya penurunan dibandingkan tahun sebelumnya sebesar -2,98 persen. Hanya beberapa kategori lapangan usaha yang mengalami kenaikan dengan besaran bervariasi.

DESCRIPTION**Sectoral GRDP**

The results of the calculation of GRDP based on the current price according to the Business Field in 2020 are known to be 77 225.71 (billion rupiah) and the GRDP according to 2020 constant prices of 54 200.04 (billion rupiah).

The economic structure of Jember Regency is still very dependent on the agricultural sector because this sector is still the largest contributor to the 2020 total GRDP, which is 26.91 percent, this figure has increased to 0.52 percent from 2019, second place with a share of 19.87 percent is the manufacturing sector, which actually experienced a decline of -0.59 percent compared to 2019, while the wholesale and retail sector; Car and Motorcycle Repair, which was in third place with 13.78 percent, also experienced a decline of -0.42 percent from 2019. Meanwhile, the smallest contribution was in the electricity and gas procurement sector, amounting to 0.05 percent.

Economic growth

During the Covid -19 pandemic, overall economic growth according to business fields in 2020 showed a decrease compared to the previous year of -2.98 percent. Only a few categories of business fields have increased with varying magnitudes. The highest economic growth was achieved by the Information and Communication category business field which reached 10.02 percent, the second growth was the Health

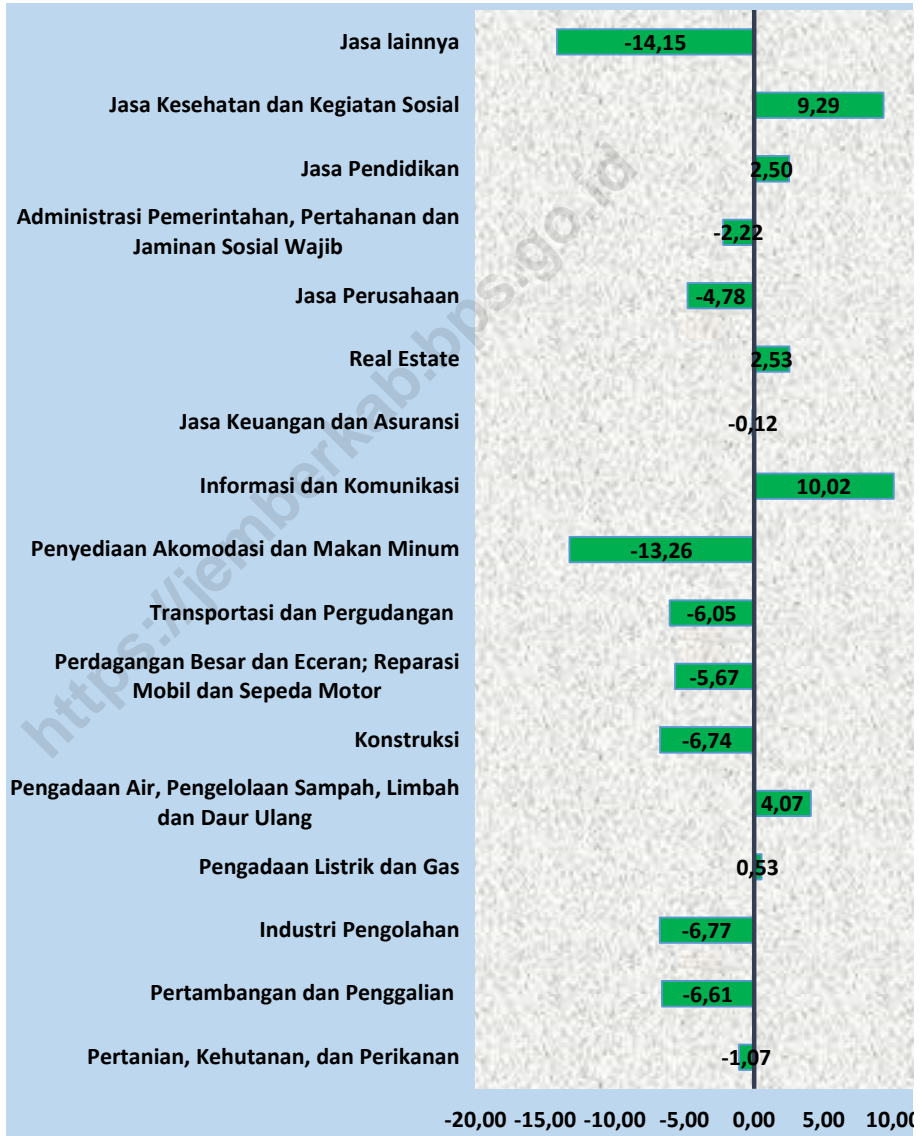
Pertumbuhan ekonomi tertinggi dicapai oleh lapangan usaha kategori Informasi dan Komunikasi yang mencapai 10,02 persen, pertumbuhan kedua adalah Kategori Jasa Kesehatan dan kegiatan Sosial sebesar 9,29 persen sementara Kategori Pengadaan air berada di urutan ketiga dengan 4,07 persen. Sektor Jasa Lainnya mengalami penurunan terendah yang mencapai -14,15 persen, di urutan terendah kedua adalah kategori Penyediaan Akomodasi dan Makan-Minum dengan -13,26 persen.

Services and Social activities category at 9.29 percent, while the Water Supply Category came in third with 4.07 percent. The Other Services Sector experienced the lowest decline which reached -14.15 percent, the second lowest was the provision of accommodation and food and drink category with -13.26 percent.

<https://jemberkab.bps.go.id>

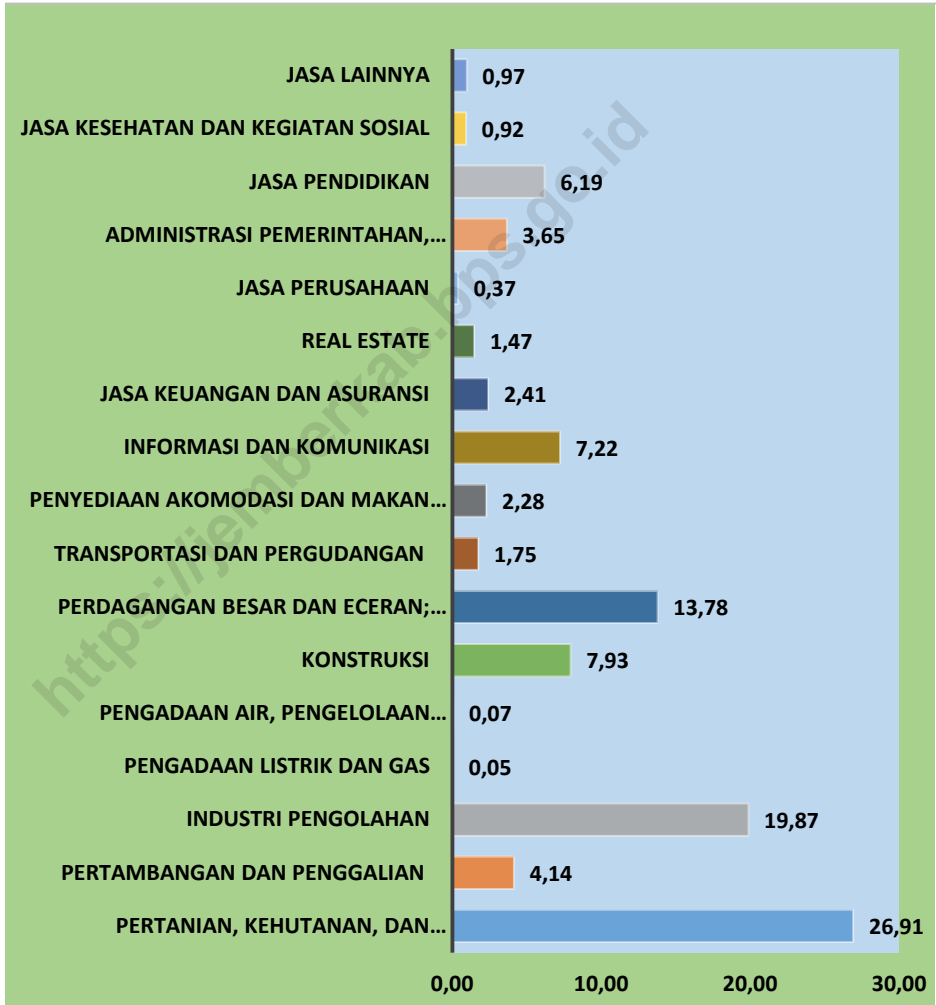
Gambar 12.1
Figures

Laju Pertumbuhan Produk Domestik Regional Bruto Atas Dasar Harga Konstan 2010 Menurut Lapangan Usaha (persen), 2020
Growth Rate of Gross Regional Domestic Product at 2010 Constant Market Prices by Industry (percent), 2020



Gambar 12.2
Figures

Distribusi Persentase Produk Domestik Regional Bruto Atas Dasar Harga Berlaku Menurut Lapangan Usaha di Kabupaten Jember, 2019
Percentage Distribution of Gross Regional Domestic Product at Current Market Prices by Industry in Jember Regency, 2019



Sumber/Source : Badan Pusat Statistik Kabupaten Jember/ Central Bureau of Statistics of Jember Regency

Tabel
Table 12.1.

**Produk Domestik Regional Bruto Atas Dasar Harga
Berlaku Menurut Lapangan Usaha di Kabupaten Jember
(miliar rupiah), 2016–2020**
*Gross Regional Domestic Product at Current Market Prices
by Industry in Jember Regency (billion rupiahs), 2016–2020*

	Lapangan Usaha/Industry	2016	2017	2018	2019*	2020^{xx}
	(1)	(2)	(3)	(4)	(5)	(6)
A	Pertanian, Kehutanan, dan Perikanan/ <i>Agriculture, Forestry, and Fishing</i>	18 885,38	19 603,76	19 795,46	20 378,61	20 462,57
B	Pertambangan dan Penggalian/ <i>Mining and Quarrying</i>	2 779,59	2 987,50	3 208,12	3 293,83	3 148,22
C	Industri Pengolahan/ <i>Manufacturing</i>	12 218,89	13 431,79	14 479,60	15 805,38	15 107,72
D	Pengadaan Listrik dan Gas/ <i>Electricity and Gas</i>	27,23	32,41	35,31	37,55	37,69
E	Pengadaan Air; Pengelolaan Sampah, Limbah, dan Daur Ulang/ <i>Water Supply; Sewerage, Waste Management, and Remediation Activities</i>	39,98	43,83	47,30	51,10	53,66
F	Konstruksi/ <i>Construction</i>	4 721,52	5 273,62	5 850,63	6 424,98	6 030,70
G	Perdagangan Besar dan Eceran; Reparasi Mobil dan Sepeda Motor/ <i>Wholesale and Retail Trade; Repair of Motor Vehicles and Motorcycles</i>	8 081,02	8 906,17	9 990,72	10 965,71	10 480,34
H	Transportasi dan Pergudangan/ <i>Transportation and Storage</i>	1 032,64	1 161,61	1 283,70	1 409,87	1 333,86
I	Penyediaan Akomodasi dan Makan Minum/ <i>Accommodation and Food Service Activities</i>	1 404,97	1 571,20	1 751,98	1 963,24	1 737,36
J	Informasi dan Komunikasi/ <i>Information and Communication</i>	3 779,45	4 149,52	4 489,62	4 971,70	5 489,92
K	Jasa Keuangan dan Asuransi/ <i>Financial and Insurance Activities</i>	1 487,63	1 600,34	1 731,59	1 829,73	1 831,39

Lanjutan Tabel/*Continued Table* 12.1

	Lapangan Usaha/Industry	2016	2017	2018	2019*	2020**
	(1)	(2)	(3)	(4)	(5)	(6)
L	Real Estat/ <i>Real Estate Activities</i>	868,29	929,50	999,80	1 077,34	1 117,58
M,N	Jasa Perusahaan/ <i>Business Activities</i>	215,67	238,53	262,82	290,09	282,40
O	Administrasi Pemerintahan, Pertahanan, dan Jaminan Sosial Wajib/ <i>Public Administration and Defence; Compulsory Social Security</i>	2 197,39	2 335,71	2 565,31	2 736,78	2 777,71
P	Jasa Pendidikan/ <i>Education</i>	3 621,54	3 880,49	4 166,19	4 511,39	4 708,69
Q	Jasa Kesehatan dan Kegiatan Sosial/ <i>Human Health and Social Work Activities</i>	464,08	515,27	568,31	630,02	700,11
R,S,T,U	Jasa Lainnya/ <i>Other Services Activities</i>	687,39	728,46	785,64	848,39	740,05
	Produk Domestik Regional Bruto/<i>Gross Regional Domestic Product</i>	62 512,68	67 389,72	72 012,10	77 225,71	76 039,98

Sumber/*Source*: Badan Pusat Statistik Kabupaten Jember/ *Central Bureau of Statistics of Jember Regency*

Tabel 12.2
Table

Produk Domestik Regional Bruto Atas Dasar Harga Konstan 2010 Menurut Lapangan Usaha di Kabupaten Jember (miliar rupiah), 2016–2020
Gross Regional Domestic Product at 2010 Constant Market Prices by Industry in Jember Regency (billion rupiahs), 2016–2020

	Lapangan Usaha/Industry	2016	2017	2018	2019^x	2020^{xx}
	(1)	(2)	(3)	(4)	(5)	(6)
A	Pertanian, Kehutanan, dan Perikanan/ <i>Agriculture, Forestry, and Fishing</i>	13 559,73	13 841,70	13 845,12	14 046,58	13 895,89
B	Pertambangan dan Penggalian/ <i>Mining and Quarrying</i>	2 296,42	2 427,18	2 564,80	2 588,33	2 417,34
C	Industri Pengolahan/ <i>Manufacturing</i>	9 713,59	10 268,48	10 888,41	11 656,83	10 867,31
D	Pengadaan Listrik dan Gas/ <i>Electricity and Gas</i>	25,37	26,58	27,88	29,32	29,48
E	Pengadaan Air; Pengelolaan Sampah, Limbah, dan Daur Ulang/ <i>Water Supply; Sewerage, Waste Management, and Remediation Activities</i>	29,53	31,45	33,44	35,58	37,02
F	Konstruksi/ <i>Construction</i>	3 164,71	3 404,78	3 667,65	3 995,00	3 725,62
G	Perdagangan Besar dan Eceran; Reparasi Mobil dan Sepeda Motor/ <i>Wholesale and Retail Trade; Repair of Motor Vehicles and Motorcycles</i>	5 887,74	6 344,25	6 875,84	7 410,80	6 990,66
H	Transportasi dan Pergudangan/ <i>Transportation and Storage</i>	711,97	764,71	822,19	892,77	838,74
I	Penyediaan Akomodasi dan Makan Minum/ <i>Accommodation and Food Service Activities</i>	1 002,09	1 092,51	1 191,21	1 309,02	1 135,42
J	Informasi dan Komunikasi/ <i>Information and Communication</i>	3 318,20	3 574,30	3 864,89	4 225,31	4 648,80

Lanjutan Tabel/Continued Table 12.2

Lapangan Usaha/Industry		2016	2017	2018	2019*	2020**
(1)		(2)	(3)	(4)	(5)	(6)
K	Jasa Keuangan dan Asuransi/ Financial and Insurance Activities	1 035,18	1 078,94	1 138,42	1 189,96	1 188,50
L	Real Estat/Real Estate Activities	658,88	694,38	739,38	788,62	808,54
M,N	Jasa Perusahaan/Business Activities	150,89	160,82	172,46	185,24	176,38
O	Administrasi Pemerintahan, Pertahanan, dan Jaminan Sosial Wajib/Public Administration and Defence; Compulsory Social Security	1 654,96	1 699,56	1 816,49	1 872,52	1 830,95
P	Jasa Pendidikan/Education	2 426,11	2 558,47	2 717,99	2 903,62	2 976,29
Q	Jasa Kesehatan dan Kegiatan Sosial/Human Health and Social Work Activities	348,24	371,95	398,49	429,05	468,93
R,S,T,U	Jasa Lainnya/Other Services Activities	549,95	572,90	605,86	641,49	550,69
Produk Domestik Regional Bruto/Gross Regional Domestic Product		46 533,56	48 912,96	51 370,52	54 200,04	52 586,56

Sumber/Source: Badan Pusat Statistik Kabupaten Jember/ Central Bureau of Statistics of Jember Regency

Tabel
Table 12.3

Distribusi Persentase Produk Domestik Regional Bruto Atas Dasar Harga Berlaku Menurut Lapangan Usaha di Kabupaten Jember (persen), 2016–2020
Percentage Distribution of Gross Regional Domestic Product at Current Market Prices by Industry in Jember Regency (percent), 2016–20

	Lapangan Usaha/Industry	2016	2017	2018	2019 ^x	2020 ^{xx}
	(1)	(2)	(3)	(4)	(5)	(6)
A	Pertanian, Kehutanan, dan Perikanan/ <i>Agriculture, Forestry, and Fishing</i>	30,21	29,09	27,49	26,39	26,91
B	Pertambangan dan Penggalian/ <i>Mining and Quarrying</i>	4,45	4,43	4,45	4,27	4,14
C	Industri Pengolahan/ <i>Manufacturing</i>	19,55	19,93	20,11	20,47	19,87
D	Pengadaan Listrik dan Gas/ <i>Electricity and Gas</i>	0,04	0,05	0,05	0,05	0,05
E	Pengadaan Air; Pengelolaan Sampah, Limbah, dan Daur Ulang/ <i>Water Supply; Sewerage, Waste Management, and Remediation Activities</i>	0,06	0,07	0,07	0,07	0,07
F	Konstruksi/ <i>Construction</i>	7,55	7,83	8,12	8,32	7,93
G	Perdagangan Besar dan Eceran; Reparasi Mobil dan Sepeda Motor/ <i>Wholesale and Retail Trade; Repair of Motor Vehicles and Motorcycles</i>	12,93	13,22	13,87	14,20	13,78
H	Transportasi dan Pergudangan/ <i>Transportation and Storage</i>	1,65	1,72	1,78	1,83	1,75
I	Penyediaan Akomodasi dan Makan Minum/ <i>Accommodation and Food Service Activities</i>	2,25	2,33	2,43	2,54	2,28
J	Informasi dan Komunikasi/ <i>Information and Communication</i>	6,05	6,16	6,23	6,44	7,22
K	Jasa Keuangan dan Asuransi/ <i>Financial and Insurance Activities</i>	2,38	2,37	2,40	2,37	2,41

Lanjutan Tabel/Continued Table 12.3

	Lapangan Usaha/Industry	2016	2017	2018	2019*	2020**
	(1)	(2)	(3)	(4)	(5)	(6)
L	Real Estat/ <i>Real Estate Activities</i>	1,39	1,38	1,39	1,40	1,47
M,N	Jasa Perusahaan/ <i>Business Activities</i>	0,34	0,35	0,36	0,38	0,37
O	Administrasi Pemerintahan, Pertahanan, dan Jaminan Sosial Wajib/ <i>Public Administration and Defence; Compulsory Social Security</i>	3,52	3,47	3,56	3,54	3,65
P	Jasa Pendidikan/ <i>Education</i>	5,79	5,76	5,79	5,84	6,19
Q	Jasa Kesehatan dan Kegiatan Sosial/ <i>Human Health and Social Work Activities</i>	0,74	0,76	0,79	0,82	0,92
R,S,T,U	Jasa Lainnya/ <i>Other Services Activities</i>	1,10	1,08	1,09	1,10	0,97
	Produk Domestik Regional Bruto/<i>Gross Regional Domestic Product</i>	100,00	100,00	100,00	100,00	100,00

Sumber/Source: Badan Pusat Statistik Kabupaten Jember/ *Central Bureau of Statistics of Jember Regency*

Tabel
Table 12.4

Laju Pertumbuhan Produk Domestik Regional Bruto Atas Dasar Harga Konstan 2010 Menurut Lapangan Usaha di Kabupaten Jember (persen), 2016–2019
Growth Rate of Gross Regional Domestic Product at 2010 Constant Market Prices by Industry in Jember Regency (percent), 2016–2019

	Lapangan Usaha/ <i>Industry</i>	2016	2017	2018	2019 ^x	2020 ^{xx}
	(1)	(2)	(3)	(4)	(5)	(6)
A	Pertanian, Kehutanan, dan Perikanan/ <i>Agriculture, Forestry, and Fishing</i>	3,29	2,08	0,02	1,46	-1,07
B	Pertambangan dan Penggalian/ <i>Mining and Quarrying</i>	4,99	5,69	5,67	0,92	-6,61
C	Industri Pengolahan/ <i>Manufacturing</i>	4,25	5,71	6,04	7,06	-6,77
D	Pengadaan Listrik dan Gas/ <i>Electricity and Gas</i>	6,74	4,76	4,90	5,18	0,53
E	Pengadaan Air; Pengelolaan Sampah, Limbah, dan Daur Ulang/ <i>Water Supply; Sewerage, Waste Management, and Remediation Activities</i>	5,23	6,49	6,32	6,40	4,07
F	Konstruksi/ <i>Construction</i>	6,92	7,59	7,72	8,93	-6,74
G	Perdagangan Besar dan Eceran; Reparasi Mobil dan Sepeda Motor/ <i>Wholesale and Retail Trade; Repair of Motor Vehicles and Motorcycles</i>	7,14	7,75	8,38	7,78	-5,67
H	Transportasi dan Pergudangan/ <i>Transportation and Storage</i>	7,42	7,41	7,52	8,58	-6,05
I	Penyediaan Akomodasi dan Makan Minum/ <i>Accommodation and Food Service Activities</i>	9,35	9,02	9,03	9,89	-13,26
J	Informasi dan Komunikasi/ <i>Information and Communication</i>	8,45	7,72	8,13	9,33	10,02
K	Jasa Keuangan dan Asuransi/ <i>Financial and Insurance Activities</i>	7,15	4,23	5,51	4,53	-0,12

Lanjutan Tabel/Continued Table 12.4

	Lapangan Usaha/Industry	2016	2017	2018	2019*	2020**
	(1)	(2)	(3)	(4)	(5)	(6)
L	Real Estat/ <i>Real Estate Activities</i>	6,19	5,39	6,48	6,66	2,53
M,N	Jasa Perusahaan/ <i>Business Activities</i>	6,16	6,59	7,23	7,41	-4,78
O	Administrasi Pemerintahan, Pertahanan, dan Jaminan Sosial Wajib/ <i>Public Administration and Defence; Compulsory Social Security</i>	5,24	2,70	6,88	3,08	-2,22
P	Jasa Pendidikan/ <i>Education</i>	5,78	5,46	6,23	6,83	2,50
Q	Jasa Kesehatan dan Kegiatan Sosial/ <i>Human Health and Social Work Activities</i>	7,25	6,81	7,13	7,67	9,29
R,S,T,U	Jasa Lainnya/ <i>Other Services Activities</i>	4,84	4,17	5,75	5,88	-14,15
	Produk Domestik Regional Bruto/<i>Gross Regional Domestic Product</i>	5,23	5,11	5,02	5,51	-2,98

umber/Source: Badan Pusat Statistik Kabupaten Jember/ *Central Bureau of Statistics of Jember Regency*

Tabel
Table 12.5

**Indeks Implisit Produk Domestik Regional Bruto seri 2010
Menurut Lapangan Usaha di Kabupaten Jember, 2016–
2020**
*Implicit index of 2010 series Gross Regional Domestic
Product by Business Field in Jember Regency, 2016–
2020*

	Lapangan Usaha/ <i>Industry</i>	2016	2017	2018	2019 ^x	2020 ^{xx}
	(1)	(2)	(3)	(4)	(5)	(6)
A	Pertanian, Kehutanan, dan Perikanan/ <i>Agriculture, Forestry, and Fishing</i>	139,28	141,63	142,98	145,08	147,26
B	Pertambangan dan Penggalian/ <i>Mining and Quarrying</i>	121,04	123,09	125,08	127,26	130,24
C	Industri Pengolahan/ <i>Manufacturing</i>	125,79	130,81	132,98	135,59	139,02
D	Pengadaan Listrik dan Gas/ <i>Electricity and Gas</i>	107,34	121,95	126,65	128,05	127,87
E	Pengadaan Air; Pengelolaan Sampah, Limbah, dan Daur Ulang/ <i>Water Supply; Sewerage, Waste Management, and Remediation Activities</i>	135,38	139,38	141,48	143,63	144,92
F	Konstruksi/ <i>Construction</i>	149,19	154,89	159,52	160,83	161,87
G	Perdagangan Besar dan Eceran; Reparasi Mobil dan Sepeda Motor/ <i>Wholesale and Retail Trade; Repair of Motor Vehicles and Motorcycles</i>	137,25	140,38	145,30	147,97	149,92
H	Transportasi dan Pergudangan/ <i>Transportation and Storage</i>	145,04	151,90	156,13	157,92	159,03
I	Penyediaan Akomodasi dan Makan Minum/ <i>Accommodation and Food Service Activities</i>	140,20	143,82	147,08	149,98	153,01
J	Informasi dan Komunikasi/ <i>Information and Communication</i>	113,90	116,09	116,16	117,66	118,09
K	Jasa Keuangan dan Asuransi/ <i>Financial and Insurance Activities</i>	143,71	148,32	152,10	153,76	154,09

Lanjutan Tabel/Continued Table 12.5

Lapangan Usaha/Industry		2016	2017	2018	2019 ^x	2020 ^{xx}
(1)		(2)	(3)	(4)	(5)	(6)
L	Real Estat/ <i>Real Estate Activities</i>	131,78	133,86	135,22	136,61	138,22
M,N	Jasa Perusahaan/ <i>Business Activities</i>	142,93	148,32	152,40	156,60	160,11
O	Administrasi Pemerintahan, Pertahanan, dan Jaminan Sosial Wajib/ <i>Public Administration and Defence; Compulsory Social Security</i>	132,78	137,43	141,22	146,16	151,71
P	Jasa Pendidikan/ <i>Education</i>	149,27	151,67	153,28	155,37	158,21
Q	Jasa Kesehatan dan Kegiatan Sosial/ <i>Human Health and Social Work Activities</i>	133,26	138,53	142,62	146,84	149,30
R,S,T,U	Jasa Lainnya/ <i>Other Services Activities</i>	124,99	127,15	129,67	132,25	134,39
Produk Domestik Regional Bruto/<i>Gross Regional Domestic Product</i>		134,34	137,77	140,18	142,48	144,60

umber/Source: Badan Pusat Statistik Kabupaten Jember/ *Central Bureau of Statistics of Jember Regency*

Tabel
Table 12.6

Laju Implisit Produk Domestik Regional Bruto seri 2010 Menurut Lapangan Usaha di Kabupaten Jember, 2016–2020
Implicit Rate of 2010 Series Gross Regional Domestic Product According to Business Fields in Jember Regency, 2016-2020

	Lapangan Usaha/Industry	2016	2017	2018	2019*	2020**
	(1)	(2)	(3)	(4)	(5)	(6)
A	Pertanian, Kehutanan, dan Perikanan/ <i>Agriculture, Forestry, and Fishing</i>	5,79	1,69	0,95	1,47	1,50
B	Pertambangan dan Penggalian/ <i>Mining and Quarrying</i>	4,51	1,69	1,62	1,74	2,34
C	Industri Pengolahan/ <i>Manufacturing</i>	4,67	3,99	1,66	1,96	2,53
D	Pengadaan Listrik dan Gas/ <i>Electricity and Gas</i>	4,99	13,61	3,85	1,10	(0,14)
E	Pengadaan Air; Pengelolaan Sampah, Limbah, dan Daur Ulang/ <i>Water Supply; Sewerage, Waste Management, and Remediation Activities</i>	4,93	2,95	1,51	1,52	0,90
F	Konstruksi/ <i>Construction</i>	6,44	3,82	2,99	0,82	0,65
G	Perdagangan Besar dan Eceran; Reparasi Mobil dan Sepeda Motor/ <i>Wholesale and Retail Trade; Repair of Motor Vehicles and Motorcycles</i>	6,28	2,28	3,50	1,84	1,32
H	Transportasi dan Pergudangan/ <i>Transportation and Storage</i>	5,89	4,73	2,78	1,15	0,70
I	Penyediaan Akomodasi dan Makan Minum/ <i>Accommodation and Food Service Activities</i>	6,44	2,58	2,27	1,97	2,03
J	Informasi dan Komunikasi/ <i>Information and Communication</i>	3,76	1,93	0,06	1,29	0,36
K	Jasa Keuangan dan Asuransi/ <i>Financial and Insurance Activities</i>	5,16	3,21	2,55	1,09	0,21

Lanjutan Tabel/Continued Table 12.6

Lapangan Usaha/Industry		2016	2017	2018	2019*	2020**
(1)		(2)	(3)	(4)	(5)	(6)
L	Real Estat/ <i>Real Estate Activities</i>	3,71	1,58	1,02	1,03	1,18
M,N	Jasa Perusahaan/ <i>Business Activities</i>	5,06	3,77	2,75	2,76	2,24
O	Administrasi Pemerintahan, Pertahanan, dan Jaminan Sosial Wajib/ <i>Public Administration and Defence; Compulsory Social Security</i>	5,37	3,50	2,76	3,49	3,80
P	Jasa Pendidikan/ <i>Education</i>	5,35	1,61	1,06	1,36	1,83
Q	Jasa Kesehatan dan Kegiatan Sosial/ <i>Human Health and Social Work Activities</i>	3,76	3,95	2,95	2,96	1,67
R,S,T,U	Jasa Lainnya/ <i>Other Services Activities</i>	3,52	1,73	1,98	1,99	1,61
Produk Domestik Regional Bruto/<i>Gross Regional Domestic Product</i>		5,38	2,56	1,75	1,64	1,49

Tabel
Table 12.7

Produk Domestik Regional Bruto Atas Dasar Harga Berlaku Menurut Jenis Pengeluaran di Kabupaten Jember (Juta rupiah), 2015–2019
Gross Regional Domestic Product at Current Market Prices by Type of Expenditure in Jember Regency (million rupiahs), 2015–2019

Jenis Pengeluaran Type of Expenditure	2015	2016	2017	2018*	2019**
(1)	(2)	(3)	(4)	(5)	(6)
Pengeluaran Konsumsi Rumah Tangga/ Household Consumption Expenditure	38 755 009,36	41 876 286,11	44 865 447,98	48 437 087,85	52 232 573,27
Pengeluaran Konsumsi LNPRT/ NPISH Consumption Expenditure	1 042 069,33	1 134 388,43	1 199 749,32	1 297 462,76	1 407 748,78
Pengeluaran Konsumsi Pemerintah/ Government Consumption Expenditure	3 321 972,75	3 204 962,33	3 458 539,46	3 796 077,34	4 104 024,24
Pembentukan Modal Tetap Bruto/ Gross Fixed Capital Formation	9 808 565,51	11 008 799,18	12 171 563,63	13 245 969,43	14 479 437,32
Perubahan Inventori/ Changes in Inventories	2 003 563,62	2 054 381,16	2 075 083,58	2 145 736,90	2 221 949,12
Net Ekspor Barang dan Jasa/ Net Export of Good and Service	1 446 190,87	3 233 863,26	3 619 336,74	3 089 761,54	2 779 972,97
Produk Domestik Regional Bruto/Gross Regional Domestic Product	56 377 371,43	62 512 680,47	67 389 720,71	72 012 095,82	77 225 705,69

Keterangan / Notes :

2018: Angka sementara / Preliminary Figures

2019: Angka sangat sementara / Very Preliminary Figures

Data tahun 2019 belum dilakukan Rekonsiliasi

Sumber/Source: Badan Pusat Statistik Kabupaten Jember/ Central Bureau of Statistics of Jember Regency

Tabel
Table 12.8

Produk Domestik Regional Bruto Atas Dasar Harga Konstan 2010 Menurut Jenis Pengeluaran di Kabupaten Jember (juta rupiah), 2015–2019
Gross Regional Domestic Product at 2010 Constant Market Prices by Type of Expenditure in Jember Regency (million rupiahs), 2015–2019

Jenis Pengeluaran Type of Expenditure	2015	2016	2017	2018*	2019**
(1)	(2)	(3)	(4)	(5)	(6)
Pengeluaran Konsumsi Rumah Tangga/ Household Consumption Expenditure	30 880 763,15	32 260 423,09	33 755 256,66	35 314 706,32	36 972 975,39
Pengeluaran Konsumsi LNPRT/ NPISH Consumption Expenditure	745 852,57	768 646,37	778 584,36	815 255,68	856 344,57
Pengeluaran Konsumsi Pemerintah/ Government Consumption Expenditure	2 484 636,95	2 263 053,31	2 350 337,70	2 450 760,01	2 556 142,69
Pembentukan Modal Tetap Bruto/ Gross Fixed Capital Formation	8 158 677,57	8 582 200,63	9 157 737,03	9 737 286,86	10 341 151,96
Perubahan Inventori/ Changes in Inventories	1 004 337,13	999 218,67	1 005 413,83	1 014 586,30	1 024 997,41
Net Ekspor Barang dan Jasa/ Net Export of Good and Service	948 296,99	1 660 017,88	1 865 630,20	2 037 922,03	2 448 429,23
Produk Domestik Regional Bruto/Gross Regional Domestic Product	44 222 564,36	46 533 559,96	48 912 959,78	51 370 517,20	54 200 041,26

Keterangan / Notes :

2018: Angka sementara / Preliminary Figures

2019: Angka sangat sementara / Very Preliminary Figures

Data tahun 2019 belum dilakukan Rekonsiliasi

Sumber/Source: Badan Pusat Statistik Kabupaten Jember/ Central Bureau of Statistics of Jember Regency

Tabel
Table 12.9

Distribusi Persentase Produk Domestik Regional Bruto Atas Dasar Harga Berlaku Menurut Jenis Pengeluaran di Kabupaten Jember (juta rupiah), 2015–2019
Gross Regional Domestic Product at 2010 Constant Market Prices by Type of Expenditure in Jember Regency (million rupiahs), 2015–2019

Jenis Pengeluaran Type of Expenditure	2015	2016	2017	2018*	2019**
(1)	(2)	(3)	(4)	(5)	(6)
Pengeluaran Konsumsi Rumah Tangga/ Household Consumption Expenditure	68,74	66,99	66,58	67,26	67,64
Pengeluaran Konsumsi LNPRT/ NPISH Consumption Expenditure	1,85	1,81	1,78	1,80	1,82
Pengeluaran Konsumsi Pemerintah/ Government Consumption Expenditure	5,89	5,13	5,13	5,27	5,31
Pembentukan Modal Tetap Bruto/ Gross Fixed Capital Formation	17,40	17,61	18,06	18,39	18,75
Perubahan Inventori/ Changes in Inventories	3,55	3,29	3,08	2,98	2,88
Net Ekspor Barang dan Jasa/ Net Export of Good and Service	2,57	5,17	5,37	4,29	3,60
Produk Domestik Regional Bruto/Gross Regional Domestic Product	100,00	100,00	100,00	100,00	100,00

Keterangan / Notes :

2018: Angka sementara / Preliminary Figures

2019: Angka sangat sementara / Very Preliminary Figures

Data tahun 2019 belum dilakukan Rekonsiliasi

Sumber/Source: Badan Pusat Statistik Kabupaten Jember/ Central Bureau of Statistics of Jember Regency

Tabel
Table 12.10

Laju Pertumbuhan Produk Domestik Regional Bruto Atas Dasar Harga Konstan 2010 Menurut Pengeluaran di Kabupaten Jember (persen), 2015–2019
Growth Rate of Gross Regional Domestic Product at 2010 Constant Market Prices by Type of Expenditure Regency (percent), 2015–2019

Jenis Pengeluaran Type of Expenditure	2015	2016	2017	2018*	2019**
(1)	(2)	(3)	(4)	(5)	(6)
Pengeluaran Konsumsi Rumah Tangga/ Household Consumption Expenditure	4,77	4,47	4,63	4,62	4,70
Pengeluaran Konsumsi LNPRT/ NPISH Consumption Expenditure	1,52	3,06	1,29	4,71	5,04
Pengeluaran Konsumsi Pemerintah/ Government Consumption Expenditure	2,39	-8,92	3,86	4,27	4,30
Pembentukan Modal Tetap Bruto/ Gross Fixed Capital Formation	7,04	5,19	6,71	6,33	6,20
Perubahan Inventori/ Changes in Inventories	-	-	-	-	-
Net Ekspor Barang dan Jasa/ Net Export of Good and Service	-	-	-	-	-
Produk Domestik Regional Bruto/Gross Regional Domestic Product	5,36	5,23	5,11	5,02	5,51

Keterangan / Notes :

2018: Angka sementara / Preliminary Figures

2019: Angka sangat sementara / Very Preliminary Figures

Data tahun 2019 belum dilakukan Rekonsiliasi

Sumber/Source: Badan Pusat Statistik Kabupaten Jember/ Central Bureau of Statistics of Jember Regency

2020

Perbandingan Antara Kabupaten Kota

13

Regency/Municipal Comparison

Jumlah Penduduk
Kab. Jember Lebih Besar
2 459,89 Ribu Jiwa
Pada Th. 2020
Dibanding Dengan
Penduduk
Kab. Lumajang
Yakni Sebesar
1 044,72 Ribu Jiwa

Laju Pertumbuhan
Pdrb Adhk
Kab. Jember
Th. 2020
Sebesar -2,98
Sedangkan
Kab. Banyuwangi
-3,58

Indek Pembangunan
Manusia
Kab. Jember Th. 2020
Sebesar 67,11
Sedangkan
Kab. Situbondo 67,38

Jumlah
Penduduk Miskin
Kab. Jember
Pada Th 2020
Sebesar
247,99 Ribu Jiwa
Lebih Besar
137,75 Ribu Jiwa Dari
Kab. Bondowoso

PENJELASAN TEKNIS

Data perbandingan antar kabupaten/kota di Jawa Timur merupakan data produk BPS sebagai data primer yang merupakan data strategis yang sering di cari oleh pengguna data secara series.

TECHNICAL NOTES

Data comparison between regency/ municipality in East Java is the BPS product data as the primary data is the data that is often strategic in the search by the data series.

<https://jemberkab.bps.go.id>

ULASAN

DESCRIPTION

1. PERBANDINGAN JUMLAH PENDUDUK

Jumlah penduduk di Jawa Timur tahun 2016 sampai 2020 semakin bertambah. Pada tahun 2020 jumlah penduduk tercatat 39 886,29 jiwa. Kabupaten/Kota yang memiliki jumlah penduduk terbanyak adalah Kota Surabaya dengan 2.874.314 jiwa diikuti Kabupaten Malang 2.654.448 jiwa dan Kabupaten Jember 2.536.729 jiwa. Adapun Kabupaten/Kota dengan penduduk paling sedikit adalah Kota Mojokerto dengan 132.434 jiwa. (Tabel 13.1)

2. PERBANDINGAN JUMLAH PENDUDUK MISKIN

Jumlah penduduk miskin di Jawa Timur tahun 2016 sampai 2019 semakin berkurang, akan tetapi pada tahun 2020 jumlah penduduk miskin tercatat 4 419,10 ribu jiwa, meningkat dari tahun sebelumnya. Kabupaten/ Kota yang memiliki jumlah penduduk miskin terbanyak adalah Kabupaten Malang dengan 265,56 ribu jiwa diikuti Kabupaten Jember 247,99 ribu jiwa dan Kabupaten Sampang 224,74 ribu jiwa. Adapun Kabupaten/Kota dengan penduduk miskin paling sedikit adalah Kota Mojokerto dengan 8,093 ribu jiwa. (Tabel 13.3)

1. COMPARISON OF TOTAL POPULATION

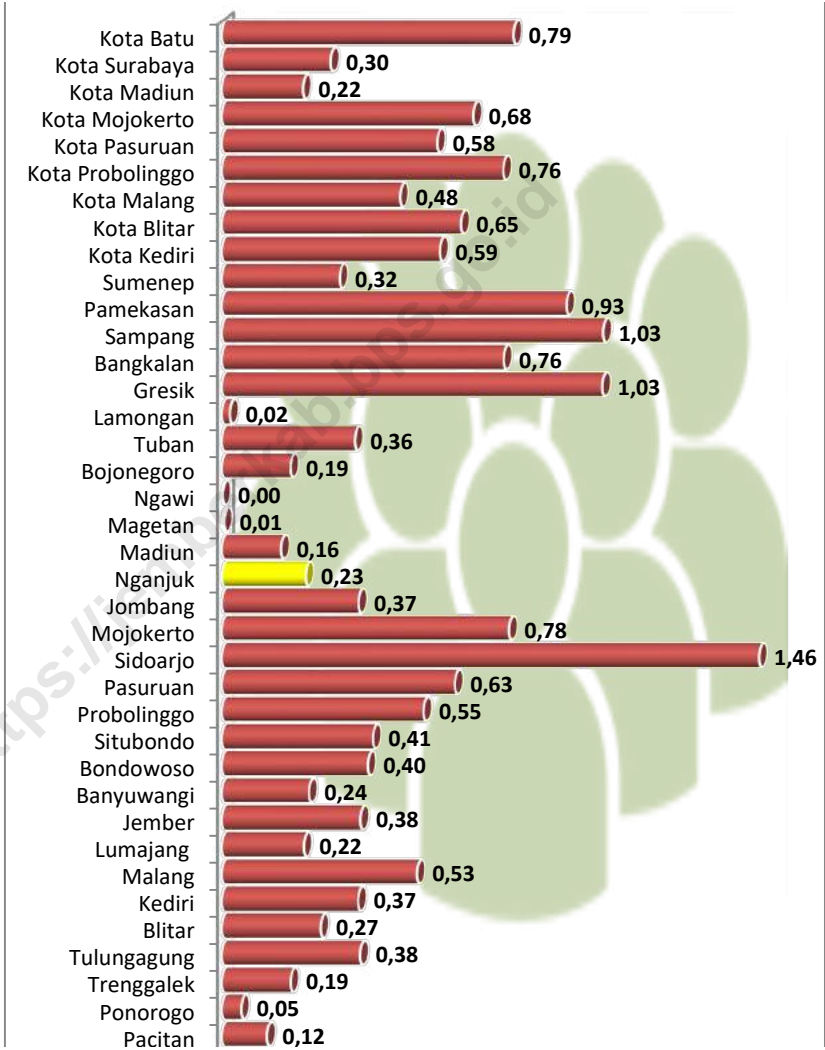
The population in East Java from 2016 to 2020 is increasing. In 2020 the total population is recorded at 39 886.29 people. The regency / city that has the largest population is Surabaya City with 2.874.314 people, followed by Malang Regency with 2.654.448 people and Jember Regency with 2.536.729 inhabitants. The Regency / City with the lowest population is Mojokerto City with 132.434 inhabitants. (Table 13.1)

2. COMPARISON OF TOTAL POOR POPULATION

The total of poor people in East Java from 2016 to 2019 has decreased, but in 2020 the number of poor people was recorded at 4 419.10 thousand, an increase from the previous year. The districts / cities that have the highest number of poor people are Malang Regency with 265.56 thousand people, followed by Jember Regency with 247.99 thousand people and Sampang Regency with 224.74 thousand people. Meanwhile, the district / city with the least poor population is Mojokerto City with 8,093 thousand inhabitants. (Table 13.3)

Gambar
Figures

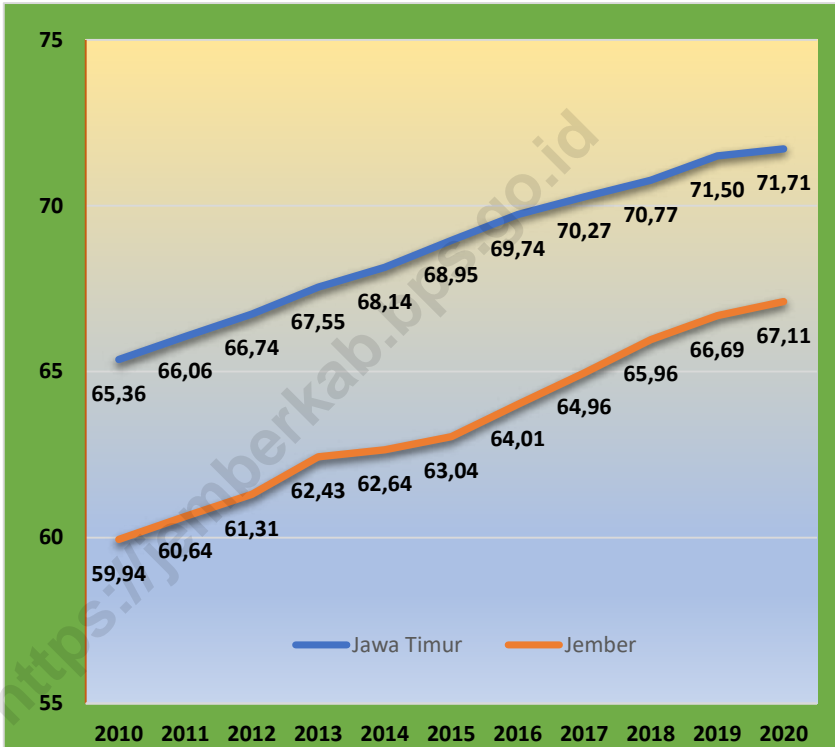
13.1

**Laju Pertumbuhan Penduduk Menurut Kabupaten/Kota di
Provinsi Jawa Timur, 2020****Population Growth Rate by Regency / Municipality in Jawa
Timur Province, 2020**

Sumber/Source : BPS Provinsi Jawa Timur / BPS- Statistics of Jawa Timur Province

Gambar 13.2
Figures

Perkembangan Indeks Pembangunan Manusia Kabupaten Jember dan Provinsi Jawa Timur, 2010–2020
Progress of Human Development Index at Jember Regency and East Java Province, 2010–2020



Sumber/Source : BPS, berbagai sensus, survei dan sumber lain/ BPS-Statistics Indonesia, various census, survey, and other sources

Tabel
Table 13.1

**Jumlah Penduduk Menurut Kabupaten/Kota di Provinsi
Jawa Timur (ribu), 2016–2020**
**Population by Regency/Municipality in Jawa Timur Province
(thousand), 2016–2020**

Kabupaten/Kota Regency/Municipality	2016	2017	2018	2019	2020
(1)	(2)	(3)	(4)	(5)	(6)
Kabupaten/Regency					
Pacitan	552,31	553,39	554,39	555,30	586 110
Ponorogo	868,81	869,89	870,71	871,37	949 318
Trenggalek	691,30	693,10	694,90	696,30	731 125
Tulungagung	1 026,1	1 030,79	1 035,29	1 039,28	1 089 775
Blitar	1 149,71	1 153,80	1 157,50	1 160,68	1 223 745
Kediri	1 554,39	1 561,39	1 568,11	1 574,27	1 635 294
Malang	2 560,68	2 576,60	2 591,80	2 606,20	2 654 448
Lumajang	1 033,70	1 036,82	1 039,79	1 042,40	1 119 251
Jember	2 419,00	2 430,19	2 440,71	2 450,67	2 536 729
Banyuwangi	1 599,81	1 604,90	1 609,68	1 613,99	1 708 114
Bondowoso	765,09	768,91	772,30	775,72	776 151
Situbondo	673,28	676,70	679,99	682,98	685 967
Probolinggo	1 148,01	1 155,21	1 162,09	1 168,50	1 152 537
Pasuruan	1 593,68	1 605,31	1 616,58	1 627,40	1 605 969
Sidoarjo	2 150,48	2 183,68	2 216,80	2 249,48	2 082 801
Mojokerto	1 090,08	1 099,50	1 108,72	1 117,69	1 119 209
Jombang	1 247,30	1 253,08	1 258,62	1 263,81	1 318 062
Nganjuk	1 045,38	1 048,80	1 051,90	1 054,61	1 103 902
Madiun	677,99	679,89	681,39	682,68	744 350
Magetan	627,98	628,61	628,92	628,98	670 812
Ngawi	829,48	829,90	830,09	830,11	870 057
Bojonegoro	1 240,38	1 243,91	1 246,93	1 249,69	1 301 635
Tuban	1 158,37	1 163,61	1 168,28	1 172,79	1 198 012
Lamongan	1 188,19	1 188,48	1 188,91	1 189,11	1 344 165
Gresik	1 270,70	1 285,02	1 299,02	1 312,88	1 311 215
Bangkalan	962,77	970,89	978,89	986,67	1 060 377
Sampang	947,61	958,08	968,52	978,88	969 694
Pamekasan	854,19	863,00	871,50	879,99	850 057
Sumenep	1 076,81	1 081,20	1 085,23	1 088,91	1 124 436
Kota/Municipality					
Kediri	281,98	284,00	285,58	287,41	286 796
Blitar	139,12	140,00	140,97	141,88	149 149
Malang	856,41	861,41	866,12	870,68	843 810
Probolinggo	231,11	233,12	235,21	237,21	239 649
Pasuruan	196,20	197,70	199,08	200,42	208 006
Mojokerto	126,40	127,28	128,28	129,01	132 434
Madiun	175,61	176,10	176,70	177,01	195 175
Surabaya	2 862,41	2 874,70	2 885,56	2 896,20	2 874 314
Batu	202,32	204,00	205,79	207,49	213 046
Jawa Timur	39 075,15	39 292,97	39 500,85	39 698,63	40 665 696

Catatan/Note:

Sumber/Source: BPS Provinsi Jawa Timur / BPS- Statistics of Jawa Timur Province

Tabel 13.2
Table

Laju Pertumbuhan Produk Domestik Regional Bruto Atas Dasar Harga Konstan 2010 Menurut Kabupaten/Kota di Provinsi Jawa Timur (persen), 2016–2020
Rate of Growth of Gross Regional Domestic Products at Constant 2010 Prices by Regency/Municipality in Jawa Timur Province (percent), 2016–2020

Kabupaten/Kota Regency/Municipality	2016	2017	2018	2019	2020
(1)	(2)	(3)	(4)	(5)	(6)
Kabupaten/Regency					
Pacitan	5,21	4,98	5,51	5,08	-1,84
Ponorogo	5,29	5,10	5,31	5,01	-0,90
Trenggalek	5,00	5,02	5,03	5,08	-2,17
Tulungagung	5,02	5,08	5,21	5,32	-3,09
Blitar	5,08	5,07	5,10	5,12	-2,29
Kediri	5,02	4,90	5,08	5,07	-2,41
Malang	5,30	5,43	5,56	5,50	-2,68
Lumajang	4,70	5,05	5,02	4,77	-2,79
Jember	5,23	5,11	5,23	5,31	-2,98
Banyuwangi	5,38	5,45	5,84	5,55	-3,58
Bondowoso	4,97	5,03	5,10	5,29	-1,36
Situbondo	5,00	5,07	5,47	5,45	-2,33
Probolinggo	4,77	4,46	4,47	4,56	-2,12
Pasuruan	5,44	5,72	5,79	5,83	-2,03
Sidoarjo	5,51	5,80	6,02	5,99	-3,69
Mojokerto	5,49	5,73	5,88	5,81	-1,11
Jombang	5,40	5,36	5,44	5,06	-1,98
Nganjuk	5,29	5,26	5,38	5,36	-1,71
Madiun	5,27	5,42	5,10	5,42	-1,69
Magetan	5,31	5,09	5,22	5,04	-1,64
Ngawi	5,21	5,07	5,21	5,05	-1,69
Bojonegoro	21,95	10,25	4,40	6,34	-0,40
Tuban	4,90	4,98	5,17	5,14	-5,85
Lamongan	5,86	5,50	5,45	5,44	-2,65
Gresik	5,49	5,83	5,97	5,41	-3,68
Bangkalan	0,66	3,53	4,22	1,03	-5,59
Sampang	6,17	4,69	4,56	1,42	-0,29
Pamekasan	5,35	5,04	5,46	4,92	-2,54
Sumenep	2,58	2,86	3,63	0,14	-1,13
Kota/Municipality					
Kediri	5,54	5,14	5,43	5,47	-6,25
Blitar	5,76	5,78	5,83	5,84	-2,28
Malang	5,61	5,69	5,72	5,73	-2,26
Probolinggo	5,88	5,88	5,94	5,94	-3,64
Pasuruan	5,46	5,47	5,54	5,56	-4,33
Mojokerto	5,77	5,65	5,80	5,75	-3,69
Madiun	5,90	5,93	5,96	5,69	-3,39
Surabaya	6,00	6,13	6,20	6,10	-4,85
Batu	6,61	6,56	6,50	6,52	-6,46
Jawa Timur	5,57	5,46	5,50	5,52	-2,39

Sumber/Source: BPS Provinsi Jawa Timur / BPS- Statistics of Jawa Timur Province

Tabel
Table 13.3**Jumlah Penduduk Miskin Menurut Kabupaten/Kota di
Provinsi Jawa Timur (ribu), 2016–2020**
**Number of Poor Population by Regency/Municipality in
Jawa Timur Province (thousand), 2016–2020**

Kabupaten/Kota Regency/Municipality	2016	2017	2018	2019	2020
(1)	(2)	(3)	(4)	(5)	(6)
Kabupaten/Regency					
Pacitan	85,53	85,26	78,64	75,86	80,82
Ponorogo	102,06	99,03	90,22	83,97	86,74
Trenggalek	91,49	89,77	83,50	76,44	81,06
Tulungagung	84,35	82,80	75,23	70,01	76,40
Blitar	113,51	112,93	112,40	103,75	108,55
Kediri	197,43	191,08	177,20	163,95	179,93
Malang	293,74	283,96	268,49	246,60	265,56
Lumajang	115,91	112,65	103,69	98,88	102,60
Jember	265,10	266,90	243,42	226,57	247,99
Banyuwangi	140,45	138,54	125,50	121,37	130,37
Bondowoso	114,63	111,66	110,98	103,33	110,24
Situbondo	89,68	88,23	80,27	76,44	83,74
Probolinggo	240,47	236,72	217,06	207,22	218,35
Pasuruan	168,06	165,64	152,48	141,09	151,43
Sidoarjo	136,79	135,42	125,75	119,29	127,05
Mojokerto	115,38	111,79	111,55	108,81	118,80
Jombang	133,32	131,16	120,19	116,44	125,94
Nganjuk	127,90	125,52	127,28	118,51	122,73
Madiun	85,97	83,43	77,75	71,91	78,30
Magetan	69,24	65,87	64,86	60,43	65,09
Ngawi	126,65	123,76	123,09	119,43	128,19
Bojonegoro	180,99	178,25	163,94	154,64	161,10
Tuban	198,35	196,10	178,64	170,80	187,13
Lamongan	176,92	171,38	164,00	157,11	164,68
Gresik	167,12	164,08	154,02	148,61	164,05
Bangkalan	205,71	206,53	191,33	186,11	204,00
Sampang	227,80	225,13	204,82	202,21	224,74
Pamekasan	142,32	137,77	125,76	122,43	129,41
Sumenep	216,14	211,92	218,60	211,98	220,23
Kota/Municipality					
Kediri	23,64	24,07	21,90	20,54	22,19
Blitar	9,97	11,22	10,47	10,10	11,10
Malang	37,03	35,89	35,49	35,39	38,77
Probolinggo	18,37	18,23	16,90	16,37	17,72
Pasuruan	14,93	14,85	13,45	12,92	13,40
Mojokerto	7,24	7,28	7,04	6,63	8,09
Madiun	9,05	8,70	7,92	7,69	8,83
Surabaya	161,01	154,71	140,81	130,55	145,67
Batu	9,05	8,77	7,98	7,89	8,12
Jawa Timur	4 703,30	4 617,01	4 332,59	4 112,25	4 419,10

Catatan/Note:

Sumber/Source: BPS Provinsi Jawa Timur / BPS - Statistics of Jawa Timur Province

Tabel
Table 13.4

**Indeks Pembangunan Manusia Menurut Kabupaten/Kota
di Provinsi Jawa Timur, 2016–2020**
*Human Development Index by Regency/Municipality in
Jawa Timur Province, 2016–2020*

Kabupaten/Kota <i>Regency/Municipality</i>	2016	2017	2018	2019	2020
(1)	(2)	(3)	(4)	(5)	(6)
Kabupaten/Regency					
Pacitan	65,74	66,51	67,33	68,16	68,39
Ponorogo	68,93	69,26	69,91	70,56	70,81
Trenggalek	67,78	68,10	68,71	69,46	69,74
Tulungagung	70,82	71,24	71,99	72,62	73,00
Blitar	68,88	69,33	69,93	70,57	70,58
Kediri	69,87	70,47	71,07	71,85	72,05
Malang	67,51	68,47	69,40	70,35	70,36
Lumajang	63,74	64,23	64,83	65,33	65,46
Jember	64,01	64,96	65,96	66,69	67,11
Banyuwangi	69,00	69,64	70,06	70,60	70,62
Bondowoso	64,52	64,75	65,27	66,09	66,43
Situbondo	65,08	65,68	66,42	67,09	67,38
Probolinggo	64,12	64,28	64,85	65,60	66,07
Pasuruan	65,71	66,69	67,41	68,29	68,60
Sidoarjo	78,17	78,70	79,50	80,05	80,29
Mojokerto	71,38	72,36	72,64	73,53	73,83
Jombang	70,03	70,88	71,86	72,85	72,97
Nganjuk	70,50	70,69	71,23	71,71	71,72
Madiun	69,67	70,27	71,01	71,69	71,73
Magetan	71,94	72,60	72,91	73,49	73,92
Ngawi	68,96	69,27	69,91	70,41	70,54
Bojonegoro	66,73	67,28	67,85	68,75	69,04
Tuban	66,19	66,77	67,43	68,37	68,40
Lamongan	70,34	71,11	71,97	72,57	72,58
Gresik	74,46	74,84	75,28	76,10	76,11
Bangkalan	62,06	62,30	62,87	63,79	64,11
Sampang	59,09	59,90	61,00	61,94	62,70
Pamekasan	63,98	64,93	65,41	65,94	66,26
Sumenep	63,42	64,28	65,25	66,22	66,43
Kota/Municipality					
Kediri	76,33	77,13	77,58	78,08	78,23
Blitar	76,71	77,10	77,58	78,56	78,57
Malang	80,46	80,65	80,89	81,32	81,45
Probolinggo	71,50	72,09	72,53	73,27	73,27
Pasuruan	74,11	74,39	74,78	75,25	75,26
Mojokerto	76,38	76,77	77,14	77,96	78,04
Madiun	80,01	80,13	80,33	80,88	80,91
Surabaya	80,38	81,07	81,74	82,22	82,23
Batu	73,57	74,26	75,04	75,88	75,90
Jawa Timur	69,74	70,27	70,77	71,50	71,71

Catatan/Note:

Sumber/Source: BPS Provinsi Jawa Timur / BPS- Statistics of Jawa Timur Province

Tabel 13.5
Table

PDRB Atas Dasar Harga Berlaku Menurut Lapangan Usaha dan Kabupaten/Kota di Provinsi Jawa Timur (miliar rupiah) ,2016–2020
PDRB at Current Price by Business Field and Regency / City in East Java Province, 2016–2020

Kabupaten/Kota Regency/Municipality	2016	2017	2018	2019 [*]	2020 ^{**}
(1)	(2)	(3)	(4)	(5)	(6)
Kabupaten/Regency					
Pacitan	12 767,11	13 775,32	14 968,41	15 961,91	15 785,20
Ponorogo	16 419,19	17 690,42	19 174,23	20 483,75	20 513,38
Trenggalek	14 915,82	16 081,65	17 354,54	18 553,19	18 314,46
Tulungagung	31 126,13	33 640,18	36 496,03	39 215,49	38 225,99
Blitar	29 335,08	31 574,36	34 117,38	36 447,14	36 023,96
Kediri	33 211,39	35 789,54	38 588,23	41 183,68	40 626,77
Malang	81 784,43	88 979,17	96 827,58	103 744,11	102 027,83
Lumajang	26 651,84	28 632,85	30 690,44	32 620,95	32 062,01
Jember	62 512,68	67 389,72	72 012,10	77 225,71	76 039,98
Banyuwangi	66 345,97	72 130,21	77 842,24	83 595,73	81 102,88
Bondowoso	15 862,63	17 126,69	18 494,81	19 854,05	19 935,59
Situbondo	16 280,76	17 475,02	18 857,95	20 210,14	20 041,85
Probolinggo	28 067,42	29 961,63	32 012,21	34 013,66	33 721,07
Pasuruan	114 882,79	124 879,82	135 866,00	145 875,79	145 592,02
Sidoarjo	160 020,65	174 180,09	189 256,01	204 201,62	197 240,69
Mojokerto	65 115,83	70 763,17	76 678,34	82 387,91	81 940,86
Jombang	31 982,92	34 819,82	37 880,23	40 452,48	39 870,88
Nganjuk	21 113,91	22 799,23	24 782,29	26 651,12	26 601,16
Madiun	15 226,95	16 374,84	17 636,10	18 931,55	18 917,15
Magetan	15 196,42	16 293,37	17 623,92	18 850,23	18 771,76
Ngawi	16 529,65	17 710,41	19 140,13	20 432,65	20 270,97
Bojonegoro	55 581,37	64 866,18	73 228,59	78 046,33	70 258,51
Tuban	52 307,04	56 401,07	60 739,05	64 992,76	62 323,07
Lamongan	31 707,26	34 270,51	37 224,24	39 725,48	39 169,59
Gresik	107 876,58	118 519,23	130 229,39	138 893,60	134 268,56
Bangkalan	20 134,40	21 654,59	23 846,66	24 664,21	23 290,01
Sampang	16 244,98	17 619,50	19 105,38	19 788,73	19 842,57
Pamekasan	13 528,03	14 620,58	15 912,85	17 028,50	16 793,85
Sumenep	28 970,74	30 546,24	32 703,55	33 298,64	32 750,24
Kota/Municipality					
Kediri	106 396,45	115 650,22	127 716,77	139 244,87	132 406,06
Blitar	5 331,29	5 782,36	6 301,69	6 791,62	6 708,14
Malang	57 170,60	62 089,30	67 696,35	72 764,21	72 163,19
Probolinggo	8 888,11	9 660,04	10 521,39	11 349,18	11 074,50
Pasuruan	6 559,01	7 105,19	7 707,01	8 287,82	8 047,23
Mojokerto	5 370,37	5 828,23	6 333,23	6 801,70	6 588,06
Madiun	11 184,11	12 111,90	13 128,89	14 107,34	13 769,29
Surabaya	451 383,24	493 026,30	538 845,46	580 488,53	554 509,46
Batu	12 901,68	14 241,47	15 640,89	16 924,99	15 916,80
Jawa Timur	1 855 738,43	2 012 917,99	2 188 766,35	2 345 790,59	2 299 464,87

Catatan/Note:

Sumber/Source: BPS Provinsi Jawa Timur / BPS - Statistics of Jawa Timur Province

Tabel 13.6
Table

PDRB Atas Dasar Harga Konstan Menurut Lapangan Usaha dan Kabupaten/Kota di Provinsi Jawa Timur (miliar rupiah), 2016–2020
PDRB at Constan Price by Business Field and Regency / City in East Java Province, 2016–2020

Kabupaten/Kota Regency/Municipality	2016	2017	2018	2019^x	2020^{xx}
(1)	(2)	(3)	(4)	(5)	(6)
Kabupaten/Regency					
Pacitan	9 489,69	9 962,50	10 507,37	11 040,77	10 837,87
Ponorogo	12 305,65	12 933,45	13 615,23	14 297,10	14 168,62
Trenggalek	11 026,55	11 579,86	12 161,86	12 779,45	12 502,39
Tulungagung	23 446,44	24 637,36	25 920,20	27 299,80	26 455,76
Blitar	21 991,43	23 107,48	24 286,24	25 530,11	24 945,46
Kediri	25 211,90	26 446,17	27 786,42	29 193,72	28 490,95
Malang	58 247,34	61 408,93	64 819,04	68 379,67	66 545,47
Lumajang	19 555,17	20 542,93	21 569,78	22 563,39	21 933,79
Jember	46 533,56	48 912,96	51 370,52	54 200,04	52 586,56
Banyuwangi	46 924,58	49 480,44	52 367,70	55 274,03	53 295,11
Bondowoso	11 735,59	12 325,66	12 951,52	13 637,36	13 451,77
Situbondo	11 640,76	12 230,46	12 897,92	13 599,57	13 282,84
Probolinggo	20 504,09	21 418,25	22 374,57	23 395,25	22 898,24
Pasuruan	89 011,18	94 101,98	99 489,36	105 289,18	103 152,80
Sidoarjo	118 179,19	125 039,06	132 552,94	140 492,94	135 305,32
Mojokerto	49 360,59	52 187,82	55 256,61	58 467,15	57 818,42
Jombang	24 199,07	25 497,00	26 846,15	28 216,18	27 657,58
Nganjuk	15 661,81	16 485,62	17 373,26	18 304,20	17 990,36
Madiun	11 268,90	11 879,34	12 485,01	13 161,84	12 939,58
Magetan	11 398,13	11 978,06	12 602,60	13 237,47	13 020,89
Ngawi	11 807,56	12 406,43	13 052,30	13 710,89	13 479,74
Bojonegoro	57 187,37	63 046,47	65 815,56	69 985,68	69 703,42
Tuban	39 081,76	41 027,71	43 139,69	45 356,09	42 705,01
Lamongan	23 623,79	24 922,95	26 279,77	27 706,16	26 972,65
Gresik	85 850,11	90 855,60	96 131,61	101 346,55	97 616,60
Bangkalan	17 018,65	17 618,60	18 361,44	18 550,80	17 514,62
Sampang	12 606,81	13 198,46	13 740,97	13 994,78	13 953,74
Pamekasan	9 815,77	10 310,24	10 872,94	11 407,36	11 117,62
Sumenep	22 311,69	22 949,70	23 783,32	23 816,44	23 546,51
Kota/Municipality					
Kediri	76 988,36	80 946,16	85 337,68	90 001,52	84 374,98
Blitar	4 079,26	4 315,01	4 566,20	4 832,89	4 722,55
Malang	44 303,90	46 824,75	49 500,83	52 334,75	51 154,53
Probolinggo	7 018,29	7 430,62	7 871,38	8 338,77	8 035,27
Pasuruan	5 076,35	5 354,09	5 650,49	5 964,66	5 706,60
Mojokerto	4 221,83	4 460,44	4 718,94	4 985,68	4 801,46
Madiun	8 954,70	9 486,14	10 051,29	10 623,07	10 262,44
Surabaya	343 652,60	364 714,82	387 303,94	410 879,31	390 936,42
Batu	9 750,91	10 390,84	11 065,99	11 786,65	11 025,81
Jawa Timur	1 405 563,51	1 482 299,58	1 563 441,82	1 649 768,12	1 610 419,65

Catatan/Note:

Sumber/Source: BPS Provinsi Jawa Timur / BPS- Statistics of Jawa Timur Province



Sensus
Penduduk
2020

#MencatatIndonesia

DATA

MENCERDASKAN BANGSA

Enlighten The Nation



**BADAN PUSAT STATISTIK
KABUPATEN JEMBER
BPS-STATISTICS OF JEMBER REGENCY**

Jl. Cendrawasih No.20, Jember
Telp.: (0331) 487642 Fax.: 427533
Homepage: <http://jemberkab.bps.go.id>,
E-mail: bps3509@bps.go.id

