

Katalog/Catalog:1102001.3508

Kabupaten Lumajang Dalam Angka

Lumajang Regency in Figures

2021



**BADAN PUSAT STATISTIK
KABUPATEN LUMAJANG**
BPS-Statistics of Lumajang Regency

Kabupaten Lumajang Dalam Angka

Lumajang Regency in Figures

2021



KABUPATEN LUMAJANG DALAM ANGKA
Lumajang Regency in Figures
2020

ISBN: 0215 - 5648

No. Publikasi/*Publication Number*: 35086.2101

Katalog /*Catalog*: 1102001.3508

Ukuran Buku/*Book Size*: 14,8 cm x 21 cm

Jumlah Halaman/*Number of Pages* : xxxv +320 hal/*pages*

Naskah/*Manuscript*:

BPS Kabupaten Lumajang

BPS-Statistics of Lumajang Regency

Penyunting/*Editor*:

BPS Kabupaten Lumajang

BPS-Statistics of Lumajang Regency

Gambar Kover/*Cover Design*:

Seksi Integrasi Pengolahan dan Diseminasi Statistik

Section of Integration Processing and Statistics Dissemination

Ilustrasi Kover/*Cover Illustration*:

Puncak B29 Negeri Di Atas Awan / "*Land Beyond The Cloud*" of The Peak B29, Lumajang

Hasil Foto M. Aripin, KSK Summersuko / *Photo by M. Aripin, Coordinator Statistics of Summersuko*

Diterbitkan oleh/*Published by*:

©BPS Kabupaten Lumajang/*BPS-Statistics of Lumajang Regency*

Dicetak oleh/*Printed by*:

CV. Rupadhatu Consultans / *Rupadhatu Consultans. CV*

Dilarang mengumumkan, mendistribusikan, mengomunikasikan, dan/atau menggandakan sebagian atau seluruh isi buku ini untuk tujuan komersil tanpa izin tertulis dari Badan Pusat Statistik.

Prohibited to announce, distribute, communicate, and/or copy part or all of this book for commercial purpose without permission from BPS-Statistics Indonesia.

PETA WILAYAH KABUPATEN LUMAJANG

MAP OF LUMAJANG REGENCY



**KEPALA BPS KABUPATEN LUMAJANG
CHIEF STATISTICIAN OF LUMAJANG REGENCY**



MUDJI SETIJO, S.ST, M.Si.



KATA PENGANTAR

Kabupaten Lumajang Dalam Angka 2021 merupakan publikasi tahunan yang diterbitkan oleh BPS Kabupaten Lumajang. Disadari bahwa publikasi ini belum sepenuhnya memenuhi harapan pihak pemakai data khususnya para perencana, namun diharapkan dapat membantu melengkapi penyusunan rencana pembangunan di Kabupaten Lumajang.

Publikasi ini dapat terwujud berkat kerja sama dan bantuan dari berbagai pihak baik instansi pemerintah maupun swasta. Kepada semua pihak yang telah memberikan bantuan disampaikan penghargaan dan terima kasih yang sebesar – besarnya.

Walaupun publikasi ini telah disiapkan sebaik-baiknya, namun disadari masih ada kekurangan dan kesalahan yang terjadi. Untuk perbaikan publikasi ini, tanggapan dan saran yang bersifat konstruktif dari para pemakai sangat diharapkan.

Lumajang , Februari 2021
Kepala BPS
Kabupaten Lumajang

MUDJI SETIJO, S.ST, M.Si.



PREFACE

Lumajang Regency in Figures 2021 is an annual publication written by BPS Regency of Lumajang. Honestly, this publication has not perfect yet and has not filled the user's hope, especially for the planners yet, but hopely it can help to equip compilation of development planning in this regency.

This comprehensive publication has been made possible with the assistance and contribution from several governmental institutions and private organizations. To all parties who have been involved in the preparation of this publication, I would like to express my sincerest appreciation and gratitude.

Comments and constructive suggestions for the improvement of this publication are always welcome.

*Lumajang, February 2021
Chief Statistician of
Lumajang Regency*

MUDJI SETIJO, S.ST, M.Si.

DAFTAR ISI / CONTENTS

	Halaman <i>Page</i>
Kata Pengantar/ <i>Preface</i>	vii
Daftar Isi/ <i>Contents</i>	ix
Daftar Tabel/ <i>List of Tables</i>	xi
Daftar Gambar/ <i>List of Figures</i>	xxvii
Daftar Singkatan/ <i>List of Abbreviations</i>	xxxiii
Statistik Kunci/ <i>Key Statistics</i>	xxxv
1. Geografi dan Iklim/ <i>Geography and Climate</i>	1
2. Pemerintahan/ <i>Government</i>	21
3. Penduduk dan Ketenagakerjaan/ <i>Population and Employment</i>	45
4. Sosial dan Kesejahteraan Rakyat/ <i>Social and Welfare</i>	67
5. Pertanian, Kehutanan, Peternakan, dan Perikanan/ <i>Agriculture, Forestry, Livestock, and Fishery</i>	135
6. Industri, Pertambangan, dan Energi/ <i>Industry, Mining, and Energy</i>	211
7. Pariwisata/ <i>Tourism</i>	227
8. Transportasi dan Komunikasi/ <i>Transportation and Communication</i>	239
9. Perbankan, Koperasi, dan Harga-harga/ <i>Banking, Cooperative, dan Prices</i>	251
10. Pengeluaran Penduduk/ <i>Population Expenditure</i>	261
11. Perdagangan/ <i>Trade</i>	271
12. Sistem Neraca Regional/ <i>System of Regional Accounts</i>	285
13. Perbandingan Antar Kabupaten/Kota/ <i>Regency/Municipal Comparison</i>	309

DAFTAR TABEL/LIST OF TABLES

Halaman
Page

1.	GEOGRAFI DAN IKLIM/GEOGRAPHY AND CLIMATE	
1.1	KEADAAN GEOGRAFI	
	GEOGRAPHY CONDITION	
1.1.1	Luas Daerah dan Jumlah Pulau Menurut Kecamatan di Kabupaten Lumajang 2020 <i>Total Area and Number of Islands by Subdistrict in Lumajang Regency, 2020</i>	14
1.1.2	Tinggi Wilayah dan Jarak ke Ibukota Kabupaten Menurut Kecamatan di Kabupaten Lumajang, 2020 <i>Altitude and Distance to the Capital of Regency by Subdistrict in Lumajang Regency, 2020</i>	15
1.2	KEADAAN IKLIM	
	CLIMATE CONDITION	
1.2.1	Pengamatan Unsur Iklim Menurut Bulan di Stasiun Lumajang, 2020 <i>Observation of Climate Elements By Months at Lumajang Station, 2020</i>	17
2.	PEMERINTAHAN/GOVERNMENT	
2.1	WILAYAH ADMINISTRATIF	
	ADMINISTRATIVE AREA	
2.1.1	Jumlah Desa ¹ /Kelurahan Menurut Kecamatan di Kabupaten Lumajang, 2016–2020 <i>Number of Villages¹/Kelurahan by Subdistrict in Lumajang Regency, 2016–2020</i>	33
2.2	DEWAN PERWAKILAN RAKYAT DAERAH	
	REGIONAL HOUSE OF REPRESENTATIVE	
2.2.1	Jumlah Anggota Dewan Perwakilan Rakyat Daerah Menurut Partai Politik dan Jenis Kelamin di Kabupaten Lumajang, 2020 <i>Number of Regional House of Representatives's Members by Political Parties and Sex in Lumajang Regency, 2020</i>	34

2.3 SUMBER DAYA MANUSIA

HUMAN RESOURCES

2.3.1	Jumlah Pegawai Negeri Sipil Menurut Jabatan dan Jenis Kelamin di Kabupaten Lumajang, Desember 2019 dan Desember 2020 <i>Number of Civil Servants by Occupation and Sex in Lumajang Regency, December 2019 and December 2020</i>	35
2.3.2	Jumlah Pegawai Negeri Sipil Menurut Tingkat Pendidikan dan Jenis Kelamin di Kabupaten Lumajang, Desember 2019 dan Desember 2020 <i>Number of Civil Servants by Educational Level and Sex in Lumajang Regency, December 2019 and December 2020</i>	37
2.3.3	Jumlah Pegawai Negeri Sipil Menurut Tingkat Kepangkatan dan Jenis Kelamin di Kabupaten Lumajang, Desember 2019 dan Desember 2020 <i>Number of Civil Servants by Hierarchy and Sex in Lumajang Regency, December 2019 and December 2020</i>	39

2.4 KEUANGAN PEMERINTAH

GOVERNMENT FINANCE

2.4.1	Realisasi Pendapatan Pemerintah Kabupaten Lumajang Menurut Jenis Pendapatan (ribu rupiah), 2017–2020 <i>Actual Lumajang Regency Government Revenues by Kind of Revenues (thousand rupiahs), 2017–2020</i>	41
2.4.2	Realisasi Belanja Pemerintah Kabupaten Lumajang Menurut Jenis Belanja (ribu rupiah), 2017–2020 <i>Actual Lumajang Regency Government Expenditures by Kind of Expenditures (thousand rupiahs), 2017–2020</i>	43

3. PENDUDUK DAN KETENAGAKERJAAN/POPULATION AND EMPLOYMENT

3.1 PENDUDUK

POPULATION

3.1.1	Penduduk, Laju Pertumbuhan Penduduk per Tahun, Distribusi Persentase Penduduk, Kepadatan Penduduk, Rasio Jenis Kelamin Penduduk Menurut Kecamatan di Kabupaten Lumajang, 2020 <i>Population, Annual Population Growth Rate, Percentage Distribution of Population, Population Density, and Population Sex Ratio by Subdistrict in Lumajang Regency, 2020.....</i>	59
-------	--	----

3.2 KETENAGAKERJAAN

EMPLOYMENT

- 3.2.1 Jumlah Penduduk Berumur 15 Tahun Keatas Menurut Jenis Kegiatan Selama Seminggu yang Lalu dan Jenis Kelamin di Kabupaten Lumajang, 2020
Population Aged 15 Years and Over by Type of Activity During The Previous Week and Sex in Lumajang Regency, 2020..... 63
- 3.2.2 Penduduk Berumur 15 Tahun ke Atas Menurut Pendidikan Tertinggi yang Ditamatkan dan Jenis Kegiatan Selama Seminggu yang Lalu di Kabupaten Lumajang, 2020
Population 15 Years of Age and Over by Educational Attainment and Type of Activity During the Previous Week in Lumajang Regency, 2020 64
- 3.2.3 Penduduk Berumur 15 Tahun Ke Atas yang Bekerja Selama Seminggu yang Lalu Menurut Status Pekerjaan Utama dan Jenis Kelamin di Kabupaten Lumajang, 2020
Population 15 Years of Age and Over who Worked During The Previous Week by Main Employment Status and Sex in Lumajang Regency, 2020..... 66

4. SOSIAL DAN KESEJAHTERAAN RAKYAT/SOCIAL AND WELFARE

4.1 PENDIDIKAN

EDUCATION

- 4.1.1 Jumlah Sekolah, Guru, dan Murid Taman Kanak-Kanak (TK) di Bawah Kementerian Pendidikan dan Kebudayaan Menurut Kecamatan di Kabupaten Lumajang, 2019/2020 dan 2020/2021
Number of Schools, Teachers, and Pupils in Kindergarten Under The Ministry of Education and Culture by Subdistrict in Lumajang Regency, 2019/2020 dan 2020/2021..... 89
- 4.1.2 Jumlah Sekolah, Guru, dan Murid Raudatul Athfal (RA) di Bawah Kementerian Agama Menurut Kecamatan di Kabupaten Lumajang, 2019/2020 dan 2020/2021
Number of Schools, Teachers, and Pupils in Raudatul Athfal (RA) Under The Ministry of Religious Affairs by Subdistrict in Lumajang Regency, 2019/2020 dan 2020/2021..... 92

4.1.3	<p>Jumlah Sekolah, Guru, dan Murid Sekolah Dasar (SD) di Bawah Kementerian Pendidikan dan Kebudayaan Menurut Kecamatan di Kabupaten Lumajang, 2019/2020 dan 2020/2021 <i>Number of Schools, Teachers, and Pupils in Primary Schools Under The Ministry of Education and Culture by Subdistrict in Lumajang Regency, 2019/2020 dan 2020/2021</i>.....</p>	93
4.1.4	<p>Jumlah Sekolah, Guru, dan Murid Madrasah Ibtidaiyah (MI) di Bawah Kementerian Agama Menurut Kecamatan Menurut Kecamatan di Kabupaten Lumajang, 2019/2020 dan 2020/2021 <i>Number of Schools, Teachers, and Pupils in Madrasah Ibtidaiyah (MI) Under The Ministry of Religious Affairs by Subdistrict in Lumajang Regency, 2019/2020 dan 2021/2021</i></p>	96
4.1.5	<p>Jumlah Sekolah, Guru, dan Murid Sekolah Menengah Pertama (SMP) di Bawah Kementerian Pendidikan dan Kebudayaan Menurut Kecamatan di Kabupaten Lumajang, 2019/2020 dan 2020/2021 <i>Number of Schools, Teachers, and Pupils in Junior High Schools Under The Ministry of Education and Culture by Subdistrict in Lumajang Regency, 2019/2020 dan 2020/2021</i></p>	97
4.1.6	<p>Jumlah Sekolah, Guru, dan Murid Madrasah Tsanawiyah (MTs) di Bawah Kementerian Agama Menurut Kecamatan di Kabupaten Lumajang, 2019/2020 dan 2020/2021 <i>Number of Schools, Teachers, and Pupils in Madrasah Tsanawiyah (MTs) Under The Ministry of Religious Affairs by Subdistrict in Lumajang Regency, 2019/2020 dan 2020/2021</i></p>	100
4.1.7	<p>Jumlah Sekolah, Guru, dan Murid Sekolah Menengah Atas (SMA) di Bawah Kementerian Pendidikan dan Kebudayaan Menurut Kecamatan di Kabupaten Lumajang, 2019/2020 dan 2020/2021 <i>Number of Schools, Teachers, and Pupils in Senior High Schools Under The Ministry of Education and Culture by Subdistrict in Lumajang Regency, 2019/2020 dan 2020/2021</i></p>	101
4.1.8	<p>Jumlah Sekolah, Guru, dan Murid Sekolah Menengah Kejuruan (SMK) di Bawah Kementerian Pendidikan dan Kebudayaan Menurut Kecamatan di Kabupaten Lumajang, 2019/2020 dan 2020/2021 <i>Number of Schools, Teachers, and Pupils in Vocational High Schools Under The Ministry of Education and Culture by Subdistrict in Lumajang Regency, 2019/2020 dan 2020/2021</i></p>	104

4.1.9	Jumlah Sekolah, Guru, dan Murid Madrasah Aliyah (MA) di Bawah Kementerian Agama Menurut Kecamatan di Kabupaten Lumajang, 2019/2020 dan 2020/2021 <i>Number of Schools, Teachers, and Pupils in Madrasah Aliyah (MA) Under the Ministry of Religious Affairs by Subdistrict in Lumajang Regency, 2019/2020 dan 2020/2021</i>	105
4.1.10	Jumlah Desa ¹ /Kelurahan yang Memiliki Fasilitas Sekolah Menurut Kecamatan dan Tingkat Pendidikan di Kabupaten Lumajang, 2018– 2020 <i>Number of Villages¹/Kelurahan Having Educational Facilities by Subdistrict and Educational Level in Lumajang Regency, 2018– 2020...</i>	108
4.1.11	Angka Partisipasi Murni (APM) dan Angka Partisipasi Kasar (APK) Menurut Jenjang Pendidikan di Kabupaten Lumajang, 2019 dan 2020 <i>Net Participation Rates and Gross Participation Rates by Educational Level in Lumajang Regency, 2019 and 2020.....</i>	113
4.1.12	Persentase Penduduk Berumur 15 Tahun ke Atas yang Melek Huruf Menurut Kelompok Umur di Kabupaten Lumajang, 2018 dan 2019 <i>Percentage of Literate People Aged 15 Years and Over by Age Group in Lumajang Regency, 2018 and 2019.....</i>	114
4.2	KESEHATAN HEALTH.....	
4.2.1	Jumlah Desa ¹ /Kelurahan Yang Memiliki Sarana Kesehatan Menurut Kecamatan di Kabupaten Lumajang, 2018–2020 <i>Number of Villages¹/Kelurahan Having Health Facilities by Subdistrict in Lumajang Regency, 2018–2020.....</i>	115
4.2.2	Jumlah Tenaga Kesehatan Menurut Kecamatan di Kabupaten Lumaang, 2020 <i>Number of Medical Personnel by Subdistrict in Lumajang Regency, 2020.....</i>	121
4.2.3	Jumlah Rumah Sakit Umum, Rumah Sakit Khusus, Rumah Sakit/ Rumah Bersalin, Puskesmas, Klinik/Balai Kesehatan, Posyandu, dan Polindes Menurut Kecamatan di Kabupaten Lumajang, 2020 <i>Number of General Hospital, Special Hospital, Maternity Hospital and Public Health Center, Medical Clinic, Integrated Service Post, Village maternity Cottage by Subdistrict in Lumajang Regency, 2020.....</i>	122

4.3 AGAMA DAN SOSIAL LAINNYA

RELIGION AND OTHER SOCIAL AFFAIRS

4.3.1	Jumlah Penduduk Menurut Kecamatan dan Agama yang Dianut di Kabupaten Lumajang, 2020 <i>Population by Subdistrict and Religion in Lumajang Regency, 2020</i>	124
4.3.2	Jumlah Tempat Peribadatan Menurut Kecamatan di Kabupaten Lumajang, 2020 <i>Number of Places of Worship by Subdistrict in Lumajang Regency, 2020.....</i>	125
4.3.3	Jumlah Desa ¹ /Kelurahan yang Mengalami Bencana Alam ² Menurut Kecamatan di Kabupaten Lumajang, 2018–2020 <i>Number of Villages¹/Kelurahan that Had Natural Disaster² by Subdistrict in Lumajang Regency, 2018–2020.....</i>	126

4.4 KEMISKINAN

POVERTY

4.4.1	Garis Kemiskinan, Jumlah, dan Persentase Penduduk Miskin di Kabupaten Lumajang, 2013–2020 <i>Poverty Line, Number, and Percentage of Poor People in Lumajang Regency, 2013–2020.....</i>	
4.4.2	Indeks Kedalaman Kemiskinan dan Indeks Keparahan Kemiskinan di Kabupaten Lumajang, 2013–2020 <i>Poverty Gap Index and Poverty Severity Index in Lumajang Regency, 2013–2020.....</i>	

4.5 KRIMINAL

CRIME

4.5.1	Banyaknya Narapidana Berdasarkan Putusan Pengadilan Menurut Jenis Hukuman dan Jenis Kelamin di Kabupaten Lumajang, 2020 <i>Number of Prisones Based on Court Decision According to Type of Punishment and Gender in Lumajang Regency, 2020.....</i>	131
4.5.2	Banyaknya Narapidana Berdasarkan Putusan Pengadilan Menurut Kelompok Usia dan Jenis Kelamin di Kabupaten Lumajang, 2019 <i>Number of Prisones Based on Court Decision According to Age Group and Gender in Lumajang Regency, 2019.....</i>	132

4.5.3	Banyaknya Narapidana dan Pidana Rumah Menurut Jenis Tindak Pidana di Kabupaten Lumajang, 2019 <i>Number of Prisons and Home Criminals According to Type of Criminal Offense in Lumajang Regency, 2019</i>	133
5.	PERTANIAN, KEHUTANAN, PETERNAKAN, DAN PERIKANAN/ AGRICULTURE, FORESTRY, LIVESTOCK, AND FISHERY	
5.1	HORTIKULTURA	
	HORTICULTURE	
5.1.1	Luas Panen Tanaman Sayuran Menurut Kecamatan dan Jenis Tanaman di Kabupaten Lumajang (ha), 2019 dan 2020 <i>Harvested Area of Vegetables by Subdistrict and Kind of Plant in Lumajang Regency (ha), 2019 and 2020</i>	147
5.1.2	Produksi Tanaman Sayuran Menurut Kecamatan dan Jenis Tanaman di Kabupaten Lumajang (ton), 2019 dan 2020 <i>Production of Vegetables by Subdistrict and Kind of Plant in Lumajang Regency (ton), 2019 dan 2020</i>	150
5.1.3	Luas Panen Tanaman Sayuran dan Buah-buahan Semusim Menurut Jenis Tanaman di Kabupaten Lumajang (ha), 2017–2020 <i>Harvested Area of Seasonal Vegetables and Fruits by Kind of Plant in Lumajang Regency (ha), 2017–2020</i>	153
5.1.4	Produksi Tanaman Sayuran dan Buah-buahan Semusim Menurut Jenis Tanaman di Kabupaten Lumajang (ton), 2017–2020 <i>Production of Seasonal Vegetables and Fruits by Kind of Plant in Lumajang Regency (ha), 2017–2020</i>	155
5.1.5	Luas Panen Tanaman Biofarmaka Menurut Kecamatan dan Jenis Tanaman di Kabupaten Lumajang (m ²), 2019 dan 2020 <i>Harvested Area of Medicinal Plants by Subdistrict and Kind of Plant in Lumajang Regency (m²), 2019 and 2020</i>	157
5.1.6	Produksi Tanaman Biofarmaka Menurut Kecamatan dan Jenis Tanaman di Kabupaten Lumajang (kg), 2019 and 2020 <i>Production of Medicinal Plants by Subdistrict and Kind of Plant in Lumajang Regency (kg), 2019 and 2020</i>	159

5.1.7	Luas Panen Tanaman Biofarmaka Menurut Jenis Tanaman di Kabupaten Lumajang (m ²), 2017–2020 <i>Harvested Area of Medicinal Plants by Kind of Plant in Lumajang Regency (m²), 2017–2020</i>	161
5.1.8	Produksi Tanaman Biofarmaka Menurut Jenis Tanaman di Kabupaten Lumajang (kg), 2017–2020 <i>Production of Medicinal Plants by Kind of Plant in Lumajang Regency (kg), 2017–2020</i>	162
5.1.9	Luas Panen Tanaman Hias Menurut Kecamatan dan Jenis Tanaman di Kabupaten Lumajang (m ²), 2019 and 2020 <i>Harvested Area of Ornamental Plants by Subdistrict and Kind of Plant in Lumajang Regency (m²), 2019 and 2020</i>	163
5.1.10	Produksi Tanaman Hias Menurut Kecamatan dan Jenis Tanaman di Kabupaten Lumajang (tangkai), 2019 and 2020 <i>Production of Ornamental Plants by Subdistrict and Kind of Plant in Lumajang Regency (stalks), 2019 and 2020</i>	165
5.1.11	Luas Panen Tanaman Hias Menurut Jenis Tanaman di Kabupaten Lumajang (m ²), 2017–2020 <i>Harvested Area of Ornamental Plants by Kind of Plant in Lumajang Regency (m²), 2017–2020</i>	167
5.1.12	Produksi Tanaman Hias Menurut Jenis Tanaman di Kabupaten Lumajang (tangkai), 2017–2020 <i>Production of Ornamental Plants by Kind of Plant in Lumajang Regency (stalks), 2017–2020</i>	169
5.1.13	Produksi Buah-buahan Menurut Kecamatan dan Jenis Tanaman di Kabupaten Lumajang (ton), 2019 and 2020 <i>Production of Fruits by Subdistrict and Kind of Plant in Lumajang Regency (ton), 2019 and 2020</i>	171
5.1.14	Produksi Buah–Buahan dan Sayuran Tahunan Menurut Jenis Tanaman (ton) di Kabupaten Lumajang, 2017–2020 <i>Production of Annual Fruits and Vegetables by Kind of Plant in Lumajang Regency (ton), 2017–2020</i>	174

5.2 PERKEBUNAN
ESTATE CROPS

5.2.1	Luas Areal Tanaman Perkebunan Menurut Kecamatan dan Jenis Tanaman di Kabupaten Lumajang (ha), 2019 dan 2020 <i>Planted Area of Estate Crops by Subdistrict and Type of Crops in Lumajang Regency (ha), 2019 dan 2020.....</i>	176
5.2.2	Produksi Perkebunan Menurut Kecamatan dan Jenis Tanaman di Kabupaten Lumajang (ton), 2019 dan 2020 <i>Production of Estate by Subdistrict and Type of Crops in Lumajang Regency (ton), 2019 and 2020.....</i>	182

5.3 PETERNAKAN
LIVESTOCKS

5.3.1	Populasi Ternak Menurut Jenis Kelamin dan Kecamatan, Jenis Ternak dan Jenis Kelamin di Kabupaten Lumajang, 2020 <i>Livestock Population By the District and Sex in Lumajang Regency, 2020.....</i>	188
5.3.2	Populasi Unggas Menurut Kecamatan dan Jenis Unggas di Kabupaten Lumajang (ekor), 2020 <i>Poultry Population by Subdistrict and Kind of Poultry in Lumajang Regency (tail), 2020.....</i>	191
5.3.3	Populasi Aneka Ternak Menurut Kecamatan di Kabupaten Lumajang, 2020 <i>Population of Various Livestocks by District in Lumajang Regency, 2020.....</i>	192
5.3.4	Jumlah Ternak yang Dipotong Menurut Jenis Ternak di Kabupaten Lumajang (ekor), 2020 <i>Livestock Slaughtered by Kind of Livestock in Lumajang Regency, 2020.....</i>	193

5.4 PERIKANAN

FISHERY

5.4.1	Produksi Pengolahan Hasil Perikanan Menurut Kecamatan di Kabupaten Lumajang, 2020 <i>Fishery Product Processing Production According to the Subdistricts in Lumajang Regency, 2020</i>	196
5.4.2	Produksi Perikanan Tangkap Laut Menurut Jenis Ikan di Kabupaten Lumajang, 2020 <i>Sea Cats Fisheries Production According to Fish Species in Lumajang Regency, 2020</i>	198
5.4.3	Produksi Perairan Umum Menurut Jenis Ikan di Kabupaten Lumajang, 2020 <i>Public Water Production According to Fish Species in Lumajang Regency, 2020</i>	200
5.4.4	Produksi Udang Vanamae dengan Budidaya Tambak Menurut Bulan di Kabupaten Lumajang, 2020 <i>Vanamae Shrimp Production by Pond Cultivation According to Month in Lumajang Regency, 2020</i>	201
5.4.5	Produksi Jenis Ikan dengan Budidaya Karamba (KJA dan Karamba) Menurut Bulan di Kabupaten Lumajang, 2020 <i>Production of Fish Spesies by Karamba Cultivation According to Month in Lumajang Regency, 2020</i>	202
5.4.6	Produksi Jenis Ikan dengan Budidaya Kolam Menurut Bulan di Kabupaten Lumajang, 2019 <i>Production of Fish Spesies by Fish Pond Cultivation According to Month in Lumajang Regency, 2019</i>	204

5.5 TANAMAN PANGAN

FOOD PLANTS

5.5.1	Luas Panen, Produksi dan Rata-Rata Produksi Tanaman Bahan Pangan (irigasi) Menurut Jenis Tanaman (ton) di Kabupaten Lumajang, 2020 <i>Harvested Area, Production, and Average of Foodstuff Plants (irrigation) in Lumajang Regency (ton), 2020</i>	208
-------	---	-----

5.5.2	Luas Panen, Produksi dan Rata-Rata Produksi Tanaman Bahan Pangan (Non irigasi) Menurut Jenis Tanaman (ton) di Kabupaten Lumajang, 2020 <i>Harvested Area, Production, and Average of Foodstuff Plants (Non irrigation) in Lumajang Regency (ton), 2020.....</i>	209
6.	INDUSTRI, PERTAMBANGAN, DAN ENERGI/INDUSTRY, MINING, AND ENERGY	
6.1	Nilai Produksi Industri Kecil Menengah Menurut Jenis Komoditi dan Bulan di Kabupaten Lumajang, 2020 <i>Production Value of Small and Medium Industry by Tyoe if Commodities and Month in Lumajang Regency, 2020.....</i>	221
6.2	Jumlah Volume Air yang disalurkan, Pendapatan Penjualan Air Bersih Per Triwulan Perumda Air Minum Tirta Mahameru di Kabupaten Lumajang, 2020 <i>Amount of Volume of water distributed, Revenue of Joint Water Sales Per Quarter of Perumda Air Minum Tirta Mahameru in Lumajang Regency , 2020.....</i>	225
6.3	Jumlah Pelanggan dan Air yang Disalurkan Menurut Pelanggan di Kabupaten Lumajang, 2020 <i>Number of Customers and Distributed Water by Subdistrict in Lumajang Regency, 2020</i>	226
7.	PARIWISATA/TOURISM	
7.1	Jumlah Rumah Makan/Restoran Menurut Kecamatan di Kabupaten Lumajang, 2019–2020 <i>Number of Restaurants by Subdistrict in Lumajang Regency, 2019–2020.....</i>	235
7.2	Jumlah Hotel Menurut Kecamatan di Kabupaten Lumajang, 2019–2020 <i>Number of Restaurants by Subdistrict in Lumajang Regency, 2019–2020</i>	236
7.3	Jumlah Kunjungan Wisatawan Nusantara dan Mancanegara di Kabupaten Lumajang, 2020 <i>Number of Visitors Domestic and International Lumajang Regency, 2020.....</i>	237

8.	TRANSPORTASI DAN KOMUNIKASI/TRANSPORTATION AND COMMUNICATION	
8.1	TRANSPORTASI TRANSPORTATION	
8.1.1	Panjang Jalan Menurut Tingkat Kewenangan Pemerintahan di Kabupaten Lumajang (km), 2018–2020 <i>Length of Roads by Level of Government Authority in Lumajang Regency (km), 2018–2020</i>	245
8.1.2	Panjang Jalan Menurut Jenis Permukaan Jalan di Kabupaten Lumajang (km), 2018–2020 <i>Length of Roads by Type of Road Surface in Lumajang Regency (km), 2018–2020</i>	246
8.1.3	Panjang Jalan Menurut Kondisi Jalan di Kabupaten Lumajang (km), 2018–2020 <i>Length of Roads by Condition of Roads in Lumajang Regency (km), 2018–2020</i>	247
8.2	KOMUNIKASI COMMUNICATION	
8.2.1	Jumlah Kantor Pos Pembantu Menurut Kecamatan di Kabupaten Lumajang, 2018-2020 <i>Number of Post Offices Subsidiaries by Subdistrict in Lumajang Regency, 2018-2020</i>	248
8.2.2	Surat Pos Dalam dan Luar Negeri yang Dikirm dan Diterima di Kabupaten Lumajang, 2019-2020 <i>Domestic and International Mail Sent and Received in Lumajang Regency, 2019–2020</i>	249
9.	PERBANKAN, KOPERASI, DAN HARGA-HARGA/BANKING, COOPERATIVE, AND PRICES	
9.1	Jumlah Koperasi Aktif Menurut Kecamatan di Kabupaten Lumajang, 2018–2020 <i>Number of Active Cooperative by Subdistrict in Lumajang Regency, 2018–2020</i>	257

9.2	Jumlah Koperasi Menurut Jenis Koperasi dan Kecamatan di Kabupaten Lumajang, 2020 <i>Number of Cooperative by Kind of Cooperative and Subdistrict in Lumajang Regency, 2020</i>	258
9.3	Jumlah Kantor Bank di Kabupaten Lumajang, 2020 <i>Number of Bank Office in Lumajang Regency, 2020</i>	259
10.	PENGELUARAN PENDUDUK/POPULATION EXPENDITURE	
10.1	Rata-rata Pengeluaran per Kapita Sebulan Menurut Kelompok Komoditas (rupiah) di Kabupaten Lumajang, 2019 dan 2020 <i>Monthly Average Expenditure per Capita by Commodity Group (rupiahs) in Lumajang Regency, 2019 and 2020</i>	267
10.2	Persentase Pengeluaran per Kapita Sebulan Menurut Kelompok Komoditas di Kabupaten Lumajang, 2019 dan 2020 <i>Percentage of Monthly Expenditure per Capita by Commodity Group in Lumajang Regency, 2019 and 2020</i>	268
10.3	Persentase Penduduk Menurut Golongan Pengeluaran Per Kapita Sebulan di Kabupaten Lumajang, 2019 dan 2020 <i>Percentage of Population by Per Capita Spending Group a Month in Lumajang Regency, 2019 and 2020</i>	269
11.	PERDAGANGAN/TRADE	
11.1	Jumlah Pedagang Menurut Lokasi dan Jenis Pasar di Kabupaten Lumajang, 2020 <i>Number of Trades by Location adn Type of Markets in Lumajang Regency, 2020</i>	279
11.2	Perizinan OSS DPMPTSP di Kabupaten Lumajang, 2019 <i>Licence of OSS DPMPTSP in Lumajang Regency, 2019</i>	281
12.	SISTEM NERACA REGIONAL/SYSTEM OF REGIONAL ACCOUNTS	
12.1.	Produk Domestik Regional Bruto Atas Dasar Harga Berlaku Menurut Lapangan Usaha di Kabupaten Lumajang (miliar rupiah), 2016–2020 <i>Gross Regional Domestic Product at Current Market Prices by Industry in Lumajang Regency (billion rupiahs), 2016–2020</i>	299

12.2	Produk Domestik Regional Bruto Atas Dasar Harga Konstan 2010 Menurut Lapangan Usaha di Kabupaten Lumajang (miliar rupiah), 2016–2020 <i>Gross Regional Domestic Product at 2010 Constant Market Prices by Industry in Lumajang Regency (billion rupiahs), 2016–2020.....</i>	301
12.3	Distribusi Persentase Produk Domestik Regional Bruto Atas Dasar Harga Berlaku Menurut Lapangan Usaha di Kabupaten Lumajang, 2016–2020 <i>Percentage Distribution of Gross Regional Domestic Product at Current Market Prices by Industry in Lumajang Regency, 2016–2020....</i>	303
12.4	Laju Pertumbuhan Produk Domestik Regional Bruto Atas Dasar Harga Konstan 2010 Menurut Lapangan Usaha di Kabupaten Lumajang (persen), 2016–2020 <i>Growth Rate of Gross Regional Domestic Product at 2010 Constant Market Prices by Industry in Lumajang Regency (percent), 2016–2020</i>	305
12.5	Produk Domestik Regional Bruto Atas Dasar Harga Berlaku Menurut Jenis Pengeluaran di Kabupaten Lumajang (miliar rupiah), 2015–2019 <i>Gross Regional Domestic Product at Current Market Prices by Type of Expenditure in Lumajang Regency (billion rupiahs), 2015–2019.....</i>	307
12.6	Produk Domestik Regional Bruto Atas Dasar Harga Konstan 2010 Menurut Jenis Pengeluaran di Kabupaten Lumajang (miliar rupiah), 2015–2019 <i>Gross Regional Domestic Product at 2010 Constant Market Prices by Type of Expenditure in Lumajang Regency (billion rupiahs), 2015–2019.....</i>	308
13.	PERBANDINGAN ANTAR KABUPATEN/KOTA/ REGENCY/ MUNICIPAL COMPARISON	
13.1	Jumlah Penduduk Menurut Kabupaten/Kota di Provinsi Jawa Timur (ribu), 2016–2020 <i>Population by Regency/Municipality in East Java Province (thousand), 2016–2020</i>	313

13.2	Laju Pertumbuhan Produk Domestik Regional Bruto Atas Dasar Harga Konstan 2010 Menurut Kabupaten/Kota di Provinsi Jawa Timur (persen), 2016–2020 <i>Rate of Growth of Gross Regional Domestic Products at Constant 2010 Prices by Regency/Municipality in East Java Province (percent), 2016–2020</i>	315
13.3	Jumlah Penduduk Miskin Menurut Kabupaten/Kota di Provinsi Jawa Timur (ribu), 2016–2020 <i>Number of Poor Population by Regency/Municipality in East Java Province (thousand), 2016–2020</i>	317
13.4	Indeks Pembangunan Manusia Menurut Kabupaten/Kota di Provinsi Jawa Timur, 2016–2020 <i>Human Development Index by Regency/Municipality in East Java Province, 2016–2020</i>	319

DAFTAR GAMBAR/LIST OF FIGURES

		Halaman Page
1.1	Luas Daerah menurut Kecamatan di Kabupaten Lumajang (Ha), 2020 <i>Area of Subdistrict in Lumajang Regency (Ha) 2020</i>	9
1.2	Jarak dari Ibukota Kecamatan Ke Ibukota Kabupaten (km), 2020 <i>The distance from the subdistrict capital to the Regency capital, 2020..</i>	11
2.1	Jumlah Anggota DPRD Menurut Fraksi dan Jenis Kelamin di Kabupaten Lumajang, 2020 <i>Number of DPRD Members by Faction and Gender in Lumajang Regency, 2020</i>	29
2.2	Jumlah Pegawai Negeri Sipil Menurut Tingkat Kepangkatan dan Jenis Kelamin, 2020..... <i>Number of Civil Servants by Hierarchy and Sex, 2020</i>	31
3.1	Jumlah Penduduk Menurut Hasil Sensus Penduduk 2020 di Kabupaten Lumajang, 2020 <i>Total Population by District Population Census Result in Lumajang Regency, 2020</i>	55
3.2	Persentase Penduduk Menurut Status Usaha di Kabupaten Lumajang, 2020 <i>Percentage of Population by Business Status in Lumajang Regency, 2020</i>	57
4.1	Jumlah Tempat Ibadah Menurut Jenisnya di Kabupaten Lumajang, 2020 <i>Number of places of worship by the type in Lumajang Regency, 2020...</i>	85
4.2	Jumlah Fasilitas Kesehatan Menurut Kecamatan di Kabupaten Lumajang, 2020 <i>Number of Health Facilities by Subdistrict in Lumajang Regency, 2020.</i>	87
5.1	Jumlah Ternak Menurut Jenisnya di Kabupaten Lumajang, 2020 <i>Number of Livestock by the Type in Lumajang Regency, 2020</i>	143

5.2	Produksi Perikanan Darat Menurut Jenis Ikan (kg) di Kabupaten Lumajang, 2020 <i>Production of Inland Fishery Base on Type of Fish (kg) in Lumajang Regency, 2020</i>	145
6.1	Jumlah Pelanggan (Unit) PDAM dan Volume air Yang disalurkan (ribu M3) Kabupaten Lumajang, 2016-2020 <i>Number of Customers (Unit) of PDAM and Volume of Water Delivered (thousand M3) in Lumajang Regency, 2016-2020</i>	217
6.2	Nilai Produksi Industri Kecil Menengah Menurut Jenisnya di Kabupaten Lumajang, 2020	
	Production Value of Small and Medium Industry Production by Type Lumajang Regency,2020	
7.1	Jumlah Rumah Makan dan Hotel di Kabupaten Lumajang, 2018 - 2019 <i>Number of Restaurants and Hotels in Lumajang Regency, 2018 - 2019.</i>	233
8.1	Panjang Jalan Menurut Jenis Permukaan Jalan di Kabupaten Lumajang (km), 2019 <i>Length of Roads by Type of Road Surface in Lumajang Regency (km), 2019</i>	243
9.1	Jumlah Koperasi Aktif di Kabupaten Lumajang , 2020 <i>Number of Active Cooperative in Lumajang Regency, 2020</i>	255
10.1	Rata-rata Pengeluaran per Kapita Sebulan Menurut Kelompok Komoditas (rupiah) di Kabupaten Lumajang 2018 -2020 <i>Monthly Average Expenditure per Capita by Commodity Group (rupiahs) in Lumajang Regency, 2018-2020</i>	265
11.1	Jumlah Pasar dan Pedagang Menurut Jenis Pasar di Kabupaten Lumajang, 2020 <i>Number of Markets and Traders by Market Type in Lumajang Regency, 2020</i>	277

12.1	Nilai PDRB Harga Konstan dan Harga Berlaku 2016 – 2020 (Juta Rupiah) <i>GRDP by Value Constant Prices and Effective Prices 2016 - 2020 (Million Rupiah)</i>	295
12.2	Distribusi Persentase PDRB Atas Dasar Harga Berlaku 2020 <i>Distribution of Percentage of GRDP at Current Pric, 2020</i>	297

<https://lumajangkab.bps.go.id>

PENJELASAN UMUM/EXPLANATORY NOTES

Tanda-tanda, satuan-satuan, dan lain-lainnya yang digunakan dalam publikasi ini adalah sebagai berikut:

Symbols, measurement units, and acronyms which are used in this publication, are as follows:

1. TANDA-TANDA/SYMBOLS

Data tidak tersedia/Data not available	: ...
Tidak ada atau nol /Null or zero	: -
Data dapat diabaikan/Data negligible	: 0
Tanda decimal/Decimal point	: ,
Data tidak dapat ditampilkan/Not applicable	: NA
Angka estimasi/Estimated figures	: e
Angka diperbaiki/Revised figures	: r
Angka sementara/Preliminary figures	: x
Angka sangat sementara/Very preliminary figures	: xx
Angka sangat sangat sementara/Very very preliminary figures	: xxx

2. SATUAN/UNITS

barel/barrel	: 158,99 liter/litres = 1/6,2898 m ³
hektar (ha)/hectare (ha)	: 10 000 m ²
kilometer (km)/kilometres (km)	: 1 000 meter/meters (m)
knot/knot	: 1,8523 km/jam (km/hour)
kuintal/quintal	: 100 kg
KWh	: 1 000 Watt hour
MWh	: 1 000 KWh
liter (untuk beras)/litre (for rice)	: 0,80 kg
MMSCF	: 1/35,3 m ³
metrik ton (m.ton)/metric ton (m. ton)	: 0,98421 long ton = 1 000 kg
ons/ounce	: 28,31 gram/grams
ton	: 1 000 kg

Satuan lain: buah, dus, butir, helai/lembar, kaleng, batang, pulsa, ton kilometer (ton-km), jam, menit, persen (%).

Other units: unit, pack, pieces, sheet, tin, pulse, ton-kilometres(ton-km), hour, minute, percent (%).

Perbedaan angka di belakang koma disebabkan oleh pembulatan angka.

The difference in decimal numbers is caused by rounding.

DAFTAR SINGKATAN/ LIST OF ABBREVIATIONS

SI	: Stasiun Iklim
SIMPK	: Stasiun Meteorologi Pertanian Khusus
t.t	: Tempat tidur
BCG	: Bacillus Calmette Guerin
DPT	: Difteri, Pertusis, Tetanus
TT	: Tetanus Toxoid
IOT	: Industri Obat Tradisional/ <i>Traditional Medicine Industry</i>
IKOT	: Industri Kecil Obat Tradisional/ <i>Traditional Medicine Small</i>
Alkes	: Alat kesehatan/ <i>Health Kits</i>
PKRT	: Perbekalan Kesehatan Rumah tangga/ <i>Household Health Logistics</i>
Kompl	: Komplemen/ <i>Complement</i>
IRTP	: Industri Pangan Produksi Rumah Tangga/ <i>Foods Home Industry</i>
PBF	: Pedagang Besar Farmasi/ <i>Pharmacy Whole-seller</i>
GFK	: Gudang Farmasi Kab/Kota/Regency/ <i>Municipality Pharmacy Warehouse</i>
RB	: Rumah Bersalin/ <i>Delivery House</i>
Pustu	: Puskesmas pembantu/ <i>Auxiliary Public Health Center</i>
BP	: Balai Pengobatan/ <i>Polyclinic</i>
TPS	: Tempat Pembuangan Sementara / <i>landfill</i>
Jamkesmas	: Jaminan kesehatan masyarakat miskin/ <i>Poor public health insurance</i>
PJKMU	: Program Jaminan Kesehatan Masyarakat Umum
SIUP	: Surat Ijin Usaha Perdagangan/ <i>Trading Permission Letter</i>
TDP	: Tanda Daftar Perusahaan/ <i>Company Registration Identity</i>
API	: Angka Pengenal Importir/ <i>Importer's Identity Number</i>

Statistik Kunci, 2018–2020 Key Statistics, 2019–2020

Rincian/Description	Satuan/Unit	2018	2019	2020
(1)	(2)	(3)	(4)	(5)
SOSIAL/SOCIAL				
Penduduk ¹ /Population ¹	juta/million	1,039	1,042	1,119
Laju Pertumbuhan Penduduk ¹ /Population Growth ¹	%	0,29	0,25	0,25
Angka Harapan Hidup ^{1-e} /Life Expectancy Rate ¹	tahun/years	69,7	69,9	70,1
Angka Melek Huruf Usia 15+/Literacy Rate Aged 15+	%	86,7	87,15	89,5
Tingkat Partisipasi Angkatan Kerja -TPAK ^{2,3} Labour Force Participation Rate-LFPR ^{2,3}	%	68,1	65,9	66,9
Tingkat Pengangguran Terbuka-TPT ² Unemployment Rate-UR ²	%	2,55	2,84	3,36
Penduduk Miskin ⁴ /Poor People ⁴	juta/million	0,103	0,98	0,24
Persentase Penduduk Miskin ⁴ Percentage of Poor People ⁴	%	9,9	9,4	9,1
Indeks Pembangunan Manusia-IPM ⁵ Human Development Index ⁵	—	64,8	65,3	65,4
EKONOMI/ECONOMIC				
Produk Domestik Regional Bruto (PDRB) Harga Berlaku ⁶ Gross Regional Domestic Bruto (GRDP) at Current Price ⁶	miliar rupiah billion rupiahs	30,695 ^{xx}	32,691 ^{xx}	32,062 ^{xx}
Laju Pertumbuhan Ekonomi ⁸ /Economic Growth ⁷	%	5,02 ^{xx}	4,77 ^{xx}	-2,79 ^{xx}
PDRB Per Kapita Harga Berlaku ^{6,8} Per Capita of GRDP at Current Price ^{6,8}	juta rupiah million rupiahs	29,52	31,29	30,69

- Catatan/Notes: ¹ Hasil proyeksi penduduk Indonesia 2010–2035 (pertengahan tahun/Juni)/The result of Indonesia population prjection 2010–2035 (mid year/June)
- ² Kondisi Agustus/Condition at August
- ³ Menggunakan penimbang hasil proyeksi penduduk tahun 2010–2035/Weighted by the 2010–2035 population projection
- ⁴ Kondisi Maret/Condition at March
- ⁵ Sejak tahun 2010, IPM dihitung dengan metode baru. Komponen IPM metode baru adalah angka harapan hidup saat lahir, harapan lama sekolah, rata-rata lama sekolah, dan pengeluaran per kapita/Since 2010, HDI was calculated using new method. New HDI component are life expectancy at birth, expected years of schooling, means years of schooling, and expenditure per capita
- ⁶ Mulai tahun 2010 mengadopsi System of National Account 2008 (SNA 2008)/Since 2010 is in line with System of National Account 2008 (SNA 2008)
- ⁷ Menggunakan tahun dasar 2010 (2010=100)/Using 2010 base year (2010=100)
- ⁸ Menggunakan proyeksi penduduk berdasarkan hasil SP2010/Using population projection based on SP2010

1. Geografi & Iklim

Geography and Climate



Luas Wilayah Tertinggi
di Atas Permukaan Laut
6 889,40 Ha

Jarak Terjauh ke Ibu Kota
76 Km



Luas Wilayah
Kabupaten Lumajang
179 090,00 Ha



PENJELASAN TEKNIS**TECHNICAL NOTES**

- | | |
|--|--|
| <p>1. Desa/Kelurahan Tepi Laut adalah desa/kelurahan yang sebagian atau seluruh wilayahnya bersinggungan langsung dengan laut, baik berupa pantai maupun tebing karang.</p> | <p>1. <i>Coastal Village/Coastal Sub-District is a village/sub-district which some areas are intersect/directly adjacent to the sea, either gently sloping/flat beach or cliffs/reef.</i></p> |
| <p>2. Desa/Kelurahan bukan tepi laut adalah desa/kelurahan yang wilayahnya tidak bersinggungan langsung dengan laut.</p> | <p>2. <i>Non Coastal Village/Non Coastal Sub-District is a village which has no area that intersect/directly adjacent to the sea.</i></p> |
| <p>3. Desa/Kelurahan Lereng/Puncak adalah desa/kelurahan yang sebagian besar wilayahnya berada di puncak gunung/pegunungan atau terletak di antara puncak sampai lembah.</p> | <p>3. <i>Slope/Peak Village/Sub-District is a village/sub-district which the largest part of village/sub-district lies on the highest part of mount/mountain or lies between the peak to the valley.</i></p> |
| <p>4. Desa/Kelurahan lembah adalah desa/kelurahan yang wilayahnya sebagian besar merupakan daerah rendah yang terletak di antara dua gunung/pegunungan atau daerah yang mempunyai kedudukan lebih rendah dibandingkan daerah sekitarnya.</p> | <p>4. <i>Valley Village/Sub-District area is a village/sub-district with the largest part of the village/sub-district is a low area between two mountains or area that have a position lower than the surrounding areas.</i></p> |
| <p>5. Desa/Kelurahan Dataran adalah desa/kelurahan yang sebagian besar wilayahnya tampak datar, rata, dan membentang</p> | <p>5. <i>Flat Village/Sub-District is a village/sub-district which the largest part of village1/sub-district looked plane, flat, and stretches.</i></p> |
| <p>6. Berdasarkan Peraturan Pemerintah Nomor 82 Tahun 2001 tentang Pengolahan Kualitas Air dan Pengendalian Pencemaran Air, klasifikasi mutu air ditetapkan</p> | <p>6. <i>Government Regulation Number 82 year 2001 on Water Quality Management and Water Pollution Control states that water quality is classified into four categories:</i></p> |

menjadi empat kelas, yaitu: Kelas I, Kelas II, Kelas III, dan Kelas IV.

Class I, Class II, Class III, and Class IV.

7. Kelas I, air yang dapat digunakan untuk air bahan baku air minum dan atau peruntukan lain yang mensyaratkan mutu air yang sama dengan kegunaan tersebut. *7. Class I, water that can be used for drinking and other uses requiring the same water quality category.*
8. Kelas II, air yang dapat digunakan untuk prasarana atau sarana rekreasi air, pembudidayaan ikan air tawar, peternakan, air untuk mengairi pertanian, dan atau peruntukan lain yang mensyaratkan mutu air yang sama dengan kegunaan tersebut. *8. Class II, water that can be used for water recreation infrastructure, fresh water fish culture, animal husbandry, watering cropping, and other uses requiring the same water quality category.*
9. Kelas III, air yang dapat digunakan untuk pembudidayaan ikan air tawar, peternakan, air untuk mengairi pertanian, dan atau peruntukan lain yang mensyaratkan mutu air yang sama dengan kegunaan tersebut. *9. Class III, water that can be used for fresh water fish culture, animal husbandry, watering cropping, and other uses requiring the same water quality category.*
10. Kelas IV, air yang dapat digunakan untuk pertanian dan atau peruntukan lain yang mensyaratkan mutu air yang sama dengan kegunaan tersebut. *10. Class IV, water that can be used for watering cropping and other uses requiring the same water quality category.*
11. Penentuan status mutu air sungai dilakukan dengan Metode Indeks Pencemaran (IP). *11. Determination of river water quality status with Pollutant Index Method.*
12. Metode IP: Status mutu air dihitung berdasarkan data sesaat dengan Metode Indeks Pencemaran Keputusan Menteri *12. Pollutant Index Method: Status of water quality is assessed based on the transient data by Pollutant Index Method pursuant to Decree*

Lingkungan Hidup Nomor 115 tahun 2003 dibandingkan dengan kriteria mutu air kelas I dan kriteria mutu air kelas II Peraturan Pemerintah Nomor 82 tahun 2001. Status mutu yang diperoleh merupakan status mutu sesaat dan hanya berdasarkan parameter tertentu yang dipantau di tiap sungai dengan jumlah dan jenis yang berbeda.

of Minister of Environment Number 115 Year 2003 compared to the water quality criteria Class I and the water quality criteria Class II of Government Regulation Number 82 Year 2001. The quality status obtained is transient quality status and only based on certain parameters monitored at every river at different amount and with different types of parameters.

<https://lumajangkab.bps.go.id/>

ULASAN

Sumber data dan informasi keadaan geografi dan iklim Kabupaten Lumajang didapatkan dari Badan Pertanahan Nasional Kabupaten Lumajang, Dinas Pekerjaan Umum Kabupaten Lumajang, dan Balai Pengelolaan Sumber Daya Air Wilayah Sungai Bondoyudo-Mayang. Data tersaji dalam luas wilayah dan jumlah pulau yang dirinci menurut klasifikasi kecamatan (Tabel 1.1.1), tinggi wilayah dan jarak ke ibukota kabupaten menurut kecamatan (Tabel 1.1.2). Serta data pengamatan unsur iklim menurut bulan disajikan dalam Tabel 1.2.1.

Kabupaten Lumajang merupakan salah satu daerah yang berada di wilayah bagian selatan Provinsi Jawa Timur. Secara astronomis, Kabupaten Lumajang terletak antara 7° 52' sampai dengan 8° 23' Lintang Selatan dan antara 112° 50' sampai dengan 113° 22' Bujur Timur dengan luas wilayah mencapai 179.090,00 km². Wilayah ini terdiri atas 21 kecamatan, 195 desa dan 7 kelurahan. Berdasarkan batas administratif dan posisi geografisnya, Kabupaten Lumajang memiliki batas-batas: Utara - Kabupaten Probolinggo; Timur - Kabupaten Jember; Selatan - Samudra Indonesia; Barat - Kabupaten Malang.

Secara topografi kabupaten Lumajang terbagi ke dalam 4 daerah, yaitu : daerah gunung, pegunungan, dataran fluvial dan dataran alluvial.

DESCRIPTION

Data sources and information on the geography and climate conditions of Lumajang Regency were obtained from the National Land Agency of Lumajang Regency, Lumajang District Public Works Agency, and the Office of Management of Water Resources in the Bondoyudo-Mayang River Region. The data are presented in the total area and number of island specified according to the sub-district classification (Table 1.1.1), altitude and distance to the capital regency (Table 1.1.2), and observation of climate element by months Table 1.2.1.

Lumajang Regency is one of the areas in the southern region of East Java Province. Astronomically, Lumajang Regency is located between 7 ° 52 'to 8 ° 23' South Latitude and between 112 ° 50 'to 113 ° 22' East Longitude with an area of 179,090.00 km². This area consists of 21 districts, 195 villages and 7 sub-districts. Based on administrative boundaries and geographical position, Lumajang Regency has boundaries: North - Probolinggo Regency; East - Jember Regency; South - Indonesian Ocean; West - Malang Regency.

Topographically Lumajang district is divided into 4 regions, namely: mountain, mountainous, fluvial plain and alluvial terrain. Mountainous

Daerah pegunungan terdapat di daerah ranuyoso, tempursari, sekitar gunung semeru, sekitar gunung tengger dan lamongan. Sementara itu, Kecamatan Lumajang, Sumpalsuko dan Sukodono tergolong ke dalam dataran fluvial. Sedangkan dataran alluvial terdapat pada kecamatan Rowokangkung, Jatiroto, Yosowilangun dan sepanjang pantai mulai dari Yosowilangun sampai dengan Tempursari. Kabupaten Lumajang merupakan dataran yang subur karena diapit oleh tiga gunung berapi, yaitu: Gunung Semeru (3.676 m), Gunung Bromo (3.292 m) dan Gunung Lamongan.

Keadaan topografi Kabupaten Lumajang dengan kemiringan: 0-15% dengan total luas wilayah 109.101,57 Ha merupakan daerah yang baik untuk pertanian semusim; 15-25% dengan total luas wilayah 12.838,95 Ha merupakan daerah yang baik untuk pertanian tanaman perkebunan; 25-40% dengan total luas wilayah 23.822,87 Ha merupakan daerah yang baik untuk pertanian tanaman perkebunan dan kehutanan dengan menggunakan prinsip konversasi; >40% dengan total luas wilayah 33.344,51 Ha merupakan daerah yang mutlak harus dihutankan sebagai pelindung sumber daya alam. Wilayah Kabupaten Lumajang tertinggi yaitu 17.089,65 m di atas permukaan laut yang berada di Kecamatan Senduro (9,54% luas wilayah). Sedangkan wilayah terendah yaitu 2.788,00 m

areas are in Ranuyoso, tempursari, around Mt. Semeru, around Mt. Tengger and Lamongan. Meanwhile, Lumajang District, Sumpalsuko and Sukodono belong to the fluvial plain. Whereas alluvial plains are found in Rowokangkung, Jatiroto, Yosowilangun and along the coast from Yosowilangun to Tempursari. Lumajang Regency is a fertile land because it is flanked by three volcanoes, namely: Mount Semeru (3,676 m), Mount Bromo (3,292 m) and Mount Lamongan.

The topographic condition of Lumajang Regency with a slope: 0-15% with a total area of 109,101.57 Ha is a good area for annual agriculture; 15-25% with a total area of 12,838.95 ha which is a good area for agricultural plantations; 25-40% with a total area of 23,822.87 ha which is a good area for plantation agriculture and forestry using the principle of conversion; > 40% with a total area of 33,344.51 Ha which is an area that absolutely must be forested as a protector of natural resources. The highest area of Lumajang Regency is 17,089.65 m above sea level in Senduro District (9.54% of the total area). Whereas the lowest area is 2,788.00 m above sea level located in Kecamatan Tekung (1.56% of the total area).

di atas permukaan laut yang berada di Kecamatan Tekung (1,56% luas wilayah).

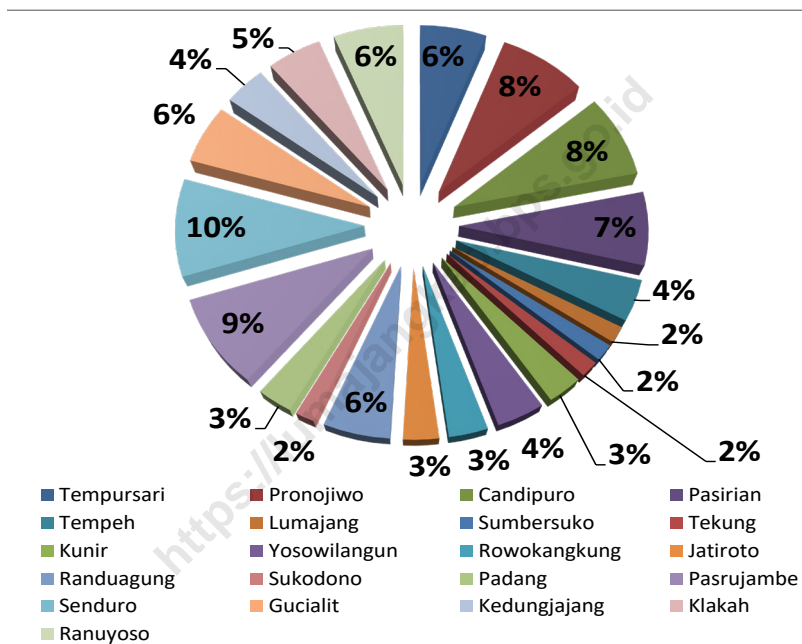
Kabupaten Lumajang beriklim tropis yang berdasarkan klasifikasi Schmid dan Ferguson tergolong pada iklim tipe C dan sebagian kecamatan lainnya beriklim D. Jumlah curah hujan tertinggi di Kabupaten Lumajang pada tahun 2020 yaitu 384 mm³ di Bulan Januari. Rata-rata suhu tertinggi yaitu 32,850 di Bulan Maret dan rata-rata suhu terendah yaitu 24,820 di Bulan Juli.

Lumajang Regency has a tropical climate which is based on the Schmid and Ferguson classification classified as type C climate and some other sub-districts have climate D. The highest amount of rainfall in Lumajang Regency in 2020 is 384 mm³ in January. The highest average temperature is 32,850 in March and the lowest average temperature is 24,820 in July.

<https://lumajangkab.go.id>

Gambar 1.1
Figures

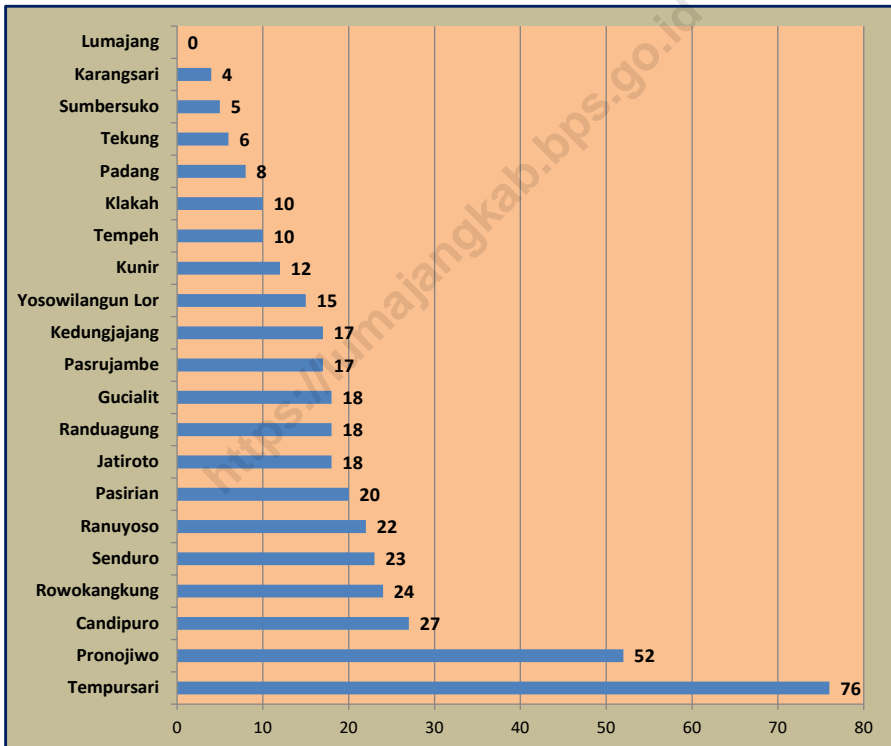
Luas Daerah menurut Kecamatan di Kabupaten Lumajang (Ha), 2020
Area of Subdistrict in Lumajang Regency (Ha) 2020



Sumber: : Badan Pertahanan Nasional Kabupaten Lumajang
Source : Land Affairs Service of Lumajang Regency

Gambar 1.2
Figures

Jarak dari Ibukota Kecamatan Ke Ibukota Kabupaten (km), 2020
The distance from the subdistrict capital to the Regency capital, 2020



Sumber: : Badan Pertahanan Nasional Kabupaten Lumajang
Source : Land Affairs Service of Lumajang Regency

1.1 KEADAAN GEOGRAFI GEOGRAPHY CONDITION

Tabel 1.1.1 **Luas Daerah dan Jumlah Pulau Menurut Kecamatan di Kabupaten Lumajang 2020**
Table 1.1.1 **Total Area and Number of Islands by Subdistrict in Lumajang Regency, 2020**

Kecamatan Subdistrict	Ibukota Kecamatan Capital of Subdistrict	Luas Total Area (ha/sq.km)
(1)	(2)	(3)
Tempursari	Tempursari	10 535,00
Pronojiwo	Pronojiwo	14 149,00
Candipuro	Candipuro	14 309,00
Pasirian	Pasirian	12 839,00
Tempeh	Tempeh	7 321,00
Lumajang	Lumajang	2 847,15
Sumbersuko	Sumbersuko	2 907,35
Tekung	Tekung	2 788,00
Kunir	Kunir	5 330,00
Yosowilangun	Yosowilangun	7 244,00
Rowokangkung	Rowokangkung	5 888,00
Jatiroto	Jatiroto	5 369,00
Randuagung	Randuagung	9 392,25
Sukodono	Sukodono	2 880,86
Padang	Padang	5 383,14
Pasrujambe	Pasrujambe	16 247,45
Senduro	Senduro	17 089,65
Gucialit	Gucialit	10 179,25
Kedungjajang	Kedungjajah	6 613,00
Klakah	Klakah	8 742,00
Ranuyoso	Ranuyoso	11 035,50
Kabupaten Lumajang s		179090,00

Lanjutan Tabel/Continued Table 1.1.1

Kecamatan Subdistrict	Persentase terhadap Luas Provinsi Percentage to Province's Area	Jumlah Pulau Number of Islands
(1)	(4)	(5)
Tempursari	5,88	-
Pronojiwo	7,90	-
Candipuro	7,99	-
Pasirian	7,17	-
Tempeh	4,09	-
Lumajang	1,59	-
Sumbersuko	1,62	-
Tekung	1,56	-
Kunir	2,99	-
Yosowilangun	4,04	-
Rowokangkung	3,29	-
Jatiroto	3,00	-
Randuagung	5,24	-
Sukodono	1,61	-
Padang	3,01	-
Pasrujambe	9,07	-
Senduro	9,54	-
Gucialit	5,68	-
Kedungjajang	3,69	-
Klakah	4,88	-
Ranuyoso	6,16	-
Kabupaten Lumajang	100,00	-

Sumber: : Badan Pertahanan Nasional Kabupaten Lumajang
 Source : Land Affairs Service of Lumajang Regency

Tabel
Table 1.1.2

Tinggi Wilayah dan Jarak ke Ibukota Kabupaten Menurut Kecamatan di Kabupaten Lumajang, 2020
Altitude and Distance to the Capital of Regency by Subdistrict in Lumajang Regency, 2020

Kecamatan Subdistrict	Ketinggian Wilayah High Level				
	0-20 m	25 - 100 m	100-500 m	500-1000 m	1000-2000 m
(1)	(2)				
Tempursari	2 914,98	2 059,74	4 941,24	619,04	-
Pronojiwo	-	-	1 119,65	8 918,34	3 405,61
Candipuro	123,51	287,90	9 289,05	4 240,29	368,65
Pasirian	1 549,90	3 997,18	7 291,92	-	-
Tempeh	1 047,64	4 054,29	2 219,07	-	-
Lumajang	-	2 847,15	-	-	-
Sumbersuko	-	2 038,34	869,01	-	-
Tekung	200,08	2 587,92	-	-	-
Kunir	2 008,08	3 321,92	-	-	-
Yosowilangun	7 213,40	30,60	-	-	-
Rowokangkung	3 514,20	2 373,80	-	-	-
Jatiroto	1 150,11	4 218,89	-	-	-
Randuagung	-	3 819,49	5 572,76	-	-
Sukodono	-	2 880,86	-	-	-
Padang	-	1 318,75	4 064,39	-	-
Pasrujambe	-	-	3 150,20	4 200,75	5 646,25
Senduro	-	-	2 540,00	5 225,10	6 390,80
Gucialit	-	-	3 193,73	3 367,81	3 617,71
Kedungjajang	-	2 764,03	3 428,02	405,75	15,20
Klakah	-	-	6 956,02	1 473,11	312,87
Ranuyoso	-	-	8 474,09	2 111,41	450,00
	19 721,90	38 600,86	63 109,15	30 561,60	20 207,09

Sumber: : Badan Pertahanan Nasional Kabupaten Lumajang
Source : Land Affairs Service of Lumajang Regency

Lanjutan Tabel/Continued Table 1.1.2

Kecamatan Subdistrict	Ketinggian Wilayah High Level		Jarak ke Ibukota Kabupaten Distance to the Capital of Regency
	0-2000 m	Total	
(1)	(2)		(3)
Tempursari	-	10 535,00	76
Pronojiwo	705,40	14 149,00	52
Candipuro	-	14 309,40	27
Pasirian	-	12 839,00	20
Tempeh	-	7 321,00	10
Lumajang	-	2 847,15	-
Sumbersuko	-	2 907,35	5
Tekung	-	2 788,00	6
Kunir	-	5 330,00	12
Yosowilangun	-	7 244,00	15
Rowokangkung	-	5 888,00	24
Jatiroto	-	5 369,00	18
Randuagung	-	9 392,25	18
Sukodono	-	2 880,86	4
Padang	-	5 383,14	8
Pasrujambe	3 250,25	16 247,45	17
Senduro	2 933,75	17 089,65	23
Gucialit	-	10 179,25	18
Kedungjajang	-	6 613,00	17
Klakah	-	8 742,00	10
Ranuyoso	-	11 035,50	22
Lumajang	6 889,40	179 090,00	

1.2 KEADAAN IKLIM CLIMATE CONDITION

Tabel 1.2.1 Pengamatan Unsur Iklim Menurut Bulan di Stasiun Lumajang, 2020
Table 1.2.1 Observation of Climate Elements By Months at Lumajang Station, 2020

Bulan Month	Suhu/Temperature (°C)			Kelembaban/Humidity (%)		
	Minimum	Rata-rata Average	Maksimum Maximum	Minimum	Rata-rata Average	Maksimum Maximum
(1)	(2)	(3)	(4)	(5)	(6)	(7)
Januari/January	18,68	26,18	33,68	27,00	27,50	28,00
Februari/February	18,07	26,27	34,46	27,00	27,50	28,00
Maret/March	30,97	32,85	34,74	27,00	27,00	27,00
April/April	17,53	26,42	35,30	27,00	27,50	28,00
Mei/May	18,23	26,29	34,35	27,00	27,50	28,00
Juni/June	16,80	25,53	34,27	27,00	27,50	28,00
Juli/July	15,71	24,82	33,94	27,00	27,50	28,00
Agustus/August	15,23	23,50	31,77	27,00	27,50	28,00
September/September	15,60	24,83	34,07	22,00	25,00	28,00
Oktober/October	16,68	27,76	35,00	27,00	27,50	28,00
November/November	16,43	26,22	36,00	27,00	27,50	28,00
Desember/December	26,98	26,98	36,00	27,00	27,50	28,00

Lanjutan Tabel/*Continued Table 1.2.1*

Bulan Month	Kecepatan Angin (m/det) Wind Velocity (m/sec)			Tekanan Udara/Atmospheric Pressure (mb)		
	Minimum	Rata-rata Average	Maksimum Maximum	Minimum	Rata-rata Average	Maksimum Maximum
(1)	(8)	(9)	(10)	(11)	(12)	(13)
Januari/January	282389,90	282788,86	283442,20
Februari/February	283351,40	283588,69	283820,40
Maret/March	283841,60	284216,58	284596,80
April/April	284590,10	284797,01	285038,80
Mei/May	285015,40	285292,08	285590,60
Juni/June	285631,00	286022,17	286360,60
Juli/July	286337,80	286692,19	287034,40
Agustus/August	287062,70	287510,02	288084,00
September/September	288191,60	288656,20	289098,30
Oktober/October	289126,60	289615,85	290152,60
November/November	290190,70	290710,03	291249,80
Desember/December	291279,70	291719,77	292145,60

Lanjutan Tabel/*Continued Table 1.2.1*

Bulan Month	Jumlah Curah Hujan Number of Precipitation (mm)	Jumlah Hari Hujan (hari) Number of Rainy Days (day)	Penyinaran Matahari Duration of Sunshine (%)
(1)	(14)	(15)	(16)
Januari/January	384	21	...
Februari/February	274	15	...
Maret/March	274	14	...
April/April	318	15	...
Mei/May	148	9	...
Juni/June	82	6	...
Juli/July	95	14	...
Agustus/August	71	6	...
September/September	-	-	...
Oktober/October	224	11	...
November/November	472	20	...
Desember/December	320	18	...

Sumber : Balai Pengelolaan Sumberdaya Air Wilayah Sungai Bondoyudo - Mayang di Lumajang
 Source : *Division of Water Resources Management in Mayang - Bondoyudho River*







Pemerintahan

Government

2



Jumlah PNS Menurut Pendidikan

	SD : 130
	SLTP : 371
	SLTA : 1 030
	Dipl 1/2 : 250
	Diploma 3 : 724
	Sarjana : 4 250

Jumlah PNS



Golongan I	417
1 090	Golongan II
Golongan III	3 232
2 016	Golongan IV

Jumlah Total PNS : 6 755

Jumlah Kecamatan & Desa/Kelurahan

Number of District and Village



Kecamatan	: 21
Desa	: 198
Kelurahan	: 7



PENJELASAN TEKNIS**TECHNICAL NOTES**

- | | |
|---|--|
| <p>1. Anggota Dewan Perwakilan Rakyat Daerah (DPRD) dipilih melalui pemilihan umum (pemilu) dan dilantik dalam masa jabatan lima tahun.</p> | <p>1. <i>Regional House of Representatives (DPRD) members are elected through a general election and appointed for a five-years membership.</i></p> |
| <p>2. Susunan pemerintahan Republik Indonesia periode 2014–2019 terdiri dari presiden, wakil presiden, lembaga tinggi negara, kementerian, setingkat menteri, dan Lembaga Pemerintahan Non Kementerian (LPNK).</p> | <p>2. <i>The government structure of the Republic of Indonesia period 2009–2014 consists of president, vice president, state supreme agencies, ministries, ministerial level institutions, and non-ministerial institutions.</i></p> |
| <p>3. Lembaga tinggi negara terdiri dari Majelis Permusyawaratan Rakyat (MPR), Dewan Perwakilan Rakyat (DPR), Badan Pemeriksa Keuangan (BPK), dan Mahkamah Agung (MA), Dewan Perwakilan Daerah (DPD), Mahkamah Konstitusi (MK), dan Komisi Yudisial (KY).</p> | <p>3. <i>State supreme agencies consist of The People's Consultative Assembly, The House of Representative, The Audit Board of the Republic of Indonesia, Supreme Court, Local Councils, Constitutional Court, and Judicial Commission.</i></p> |
| <p>4. Kementerian terdiri dari kementerian koordinator dan kementerian.</p> | <p>4. <i>Ministries consist of coordinating ministry and departmental ministry.</i></p> |
| <p>5. Kementerian koordinator terdiri dari bidang politik, hukum, dan keamanan (Polhukam), bidang perekonomian, bidang pembangunan manusia dan kebudayaan, dan bidang kemaritiman.</p> | <p>5. <i>Coordinating ministries consist of Coordinating Ministry for Political, Legal, and Security Affairs, Coordinating Ministry for the Economy, Coordinating Ministry for Maritime Affairs, and Coordinating Ministry for Human Development and Culture</i></p> |
| <p>6. Kementerian terdiri dari Kementerian Sekretaris Negara,</p> | <p>6. <i>Departmental Ministries consist of State Secretary; Ministry of Home</i></p> |

Kementerian Dalam Negeri,
 Kementerian Luar Negeri,
 Kementerian Perencanaan
 Pembangunan Nasional/
 Bappenas, Kementerian
 Pertahanan, Kementerian
 Hukum dan Hak Asasi Manusia,
 Kementerian Keuangan,
 Kementerian Energi dan Sumber
 Daya Mineral, Kementerian
 Perindustrian, Kementerian
 Perdagangan, Kementerian
 Pertanian, Kementerian
 Perhubungan, Kementerian
 Kelautan dan Perikanan,
 Kementerian Ketenagakerjaan,
 Kementerian Badan Usaha Milik
 Negara, Kementerian Koperasi
 dan UKM, Kementerian Pekerjaan
 Umum dan Perumahan Rakyat,
 Kementerian Lingkungan Hidup
 dan Kehutanan, Kementerian
 Agraria dan Tata Ruang/
 Badan Pertanahan Nasional,
 Kementerian Kesehatan,
 Kementerian Kebudayaan dan
 Pendidikan Dasar Menengah,
 Kementerian Sosial, Kementerian
 Agama, Kementerian Pariwisata,
 Kementerian Komunikasi dan
 Informatika, Kementerian
 Pendayagunaan Aparatur
 Negara dan Reformasi Birokrasi,
 Kementerian Pemuda dan
 Olahraga, Kementerian Desa,
 Pembangunan Daerah Tertinggal
 dan Transmigrasi, Kementerian
 Riset Teknologi dan Pendidikan
 Tinggi, dan Kementerian
 Pemberdayaan Perempuan dan

*Affairs; Ministry of Foreign Affairs;
 Ministry of National Development
 Planning/Chairperson of National
 Development Planning Agency;
 Ministry of Defense; Ministry of
 Justice and Human Rights; Ministry
 of Finance; Ministry of Energy
 and Mineral Resources; Ministry
 of Industry; Ministry of Trade;
 Ministry of Agriculture; Ministry
 of Transportation; Ministry of
 Maritime Affairs and Fisheries;
 Ministry of Manpower; Ministry of
 State Owned Enterprises; Ministry
 of Cooperatives and Small and
 Medium Enterprises; Ministry of
 Public Works and Public Housing;
 Ministry of Environment and
 Forestry; Ministry of Agrarian Affairs
 and Spatial Planning/National
 Land Agency; Ministry of Health;
 Ministry of Culture and Elementary
 & Secondary Education; Ministry of
 Social Services; Ministry of Religious
 Affairs; Ministry of Tourism; Ministry
 of Communication and Informatics;
 Ministry of Empowerment of
 State Apparatus and Bureaucracy
 Reform; Ministry of Youth and
 Sports Affairs; Ministry of Village
 Development, Disadvantaged
 Regions and Transmigration;
 Ministry of Research, Technology,
 and Higher Education; and Ministry
 of Women Empowerment and
 Child Protection*

Perlindungan Anak.

7. Setingkat Menteri terdiri dari Kejaksaan Agung, Tentara Nasional Indonesia, dan Kepolisian Negara Republik Indonesia
7. *Ministerial Level Officials consist of, Attorney General, Indonesian National Defense Force, and Indonesian National Police.*
8. Lembaga Pemerintah Non Kementerian terdiri dari Arsip Nasional Republik Indonesia, Badan Intelijen Negara, Badan Kepegawaian Negara, Badan Kependudukan dan Keluarga Berencana Nasional, Badan Koordinasi Penanaman Modal, Badan Informasi Geospasial, Badan Meteorologi, Klimatologi, dan Geofisika, Badan Narkotika Nasional, Badan Nasional Penanggulangan Bencana, Badan Nasional Penanggulangan Terorisme, Badan Nasional Penempatan dan Perlindungan Tenaga Kerja Indonesia, Badan Pengawasan Obat dan Makanan, Badan Pengawasan Tenaga Nuklir, Badan Pengawasan Keuangan dan Pembangunan, Badan Pengkajian dan Penerapan Teknologi, Badan Pusat Statistik, Badan SAR Nasional, Badan Standardisasi Nasional, Badan Tenaga Nuklir Nasional, Lembaga Administrasi Negara, Lembaga Ilmu Pengetahuan Indonesia, Lembaga Ketahanan Nasional, Lembaga Kebijakan Pengadaan Barang/Jasa Pemerintah, Lembaga Penerbangan dan
8. *Non Ministerial Institutions consist of National Archive of the Republic of Indonesia, State Intelligence Board, National Civil Service Agency, National Population and Family Planning Board, Investment Coordinating Board, Geospatial Information Agency, Meteorology, Climatology, and Geophysics Agency, National Narcotics Agency, National Agency for Disaster Management, National Counter Terrorism Agency, The National Authority for The Placement and Protection of Indonesian Overseas Workers, National Agency of Drugs and Foods Control, Nuclear Energy Controlling Board, Audit and Development Supervising Agency, Agency for the Assesment and Application Technology, BPS-Statistics Indonesia, National Search and Rescue Agency, National Standardization Board, National Nuclear Energy Board, National Institute of Administration, National Institute of Science, National Resilience Institute, Government Procurement Policy Board, National Institute of Space and Aeronautics, National Crypto Agency, and National*

Antariksa Nasional, Lembaga Sandi Negara, dan Perpustakaan Nasional Republik Indonesia.

Library of Republic of Indonesia.

<https://lumajangkab.bps.go.id>

ULASAN**DESCRIPTION**

Data Pemerintahan yang tersaji dalam bab ini bersumber dari Bagian Pemerintahan Sekretariat Daerah Kabupaten Lumajang, Badan Kepegawaian Daerah Kabupaten Lumajang, Sekretariat DPRD Kabupaten Lumajang, Komisi Pemilihan Umum Daerah Kabupaten Lumajang, dan Kepolisian Resor Lumajang.

Unit pemerintahan di Kabupaten Lumajang terdiri dari 21 kecamatan, 205 desa/kelurahan, 879 dusun, 1.737 RW dan 7.027 RT. Berdasarkan komposisi jumlah desa, Kecamatan Tempeh dan Kecamatan Kunir memiliki jumlah desa terbanyak, yaitu sebanyak 13 desa, sedangkan jumlah desa paling sedikit terdapat pada adalah Kecamatan Lumajang yaitu sebanyak 5 desa.

Jumlah Pegawai Negeri Sipil pada tahun 2020 mengalami penurunan sebesar 7,88% dari tahun 2019 yaitu 6755. Proporsi jumlah Pegawai Negeri Sipil laki-laki dan perempuan pada tahun 2020 berturut-turut 50,56% dan 49,44%. Menurut tingkat kepangkatan, jumlah Pegawai Negeri Sipil Golongan I sebanyak 417, Golongan II sebanyak 1.090, Golongan III sebanyak 3.232 dan Golongan IV sebanyak 2.016.

Anggota Dewan Perwakilan Rakyat Daerah (DPRD) pada tahun 2020 berjumlah 50 orang. Secara

Government data presented in this chapter are sourced from the Government Section of the Lumajang Regency Regional Secretariat, Lumajang District Personnel Agency, Lumajang Regency DPRD Secretariat, Lumajang Regency Regional Election Commission, and Lumajang Resort Police.

Government units in Lumajang regency consists of 21 districts, 205 villages / sub districts, 875 sub villages, 1,737 citizens association and 7,027 neighborhoods. Judging from the composition of the village, District Tempeh and District Kunir have the highest number of villages, which are 13 villages, while the district that has the fewest number of villages is the District Lumajang is 5 villages.

The number of Civil Servants in 2020 decreased by 7,88% from 2019, namely 6755. The proportion of male and female Civil Servants in 2020 was 50.56 and 49.44% respectively. According to the rank level, the number of Civil Servants in Group I is 417, Group II is 1,090, Group III is 3,232 and Group IV is 2,016.

Members of the Regional People's Legislative Assembly (DPRD) in 2020 number 50 people. Organizationally,

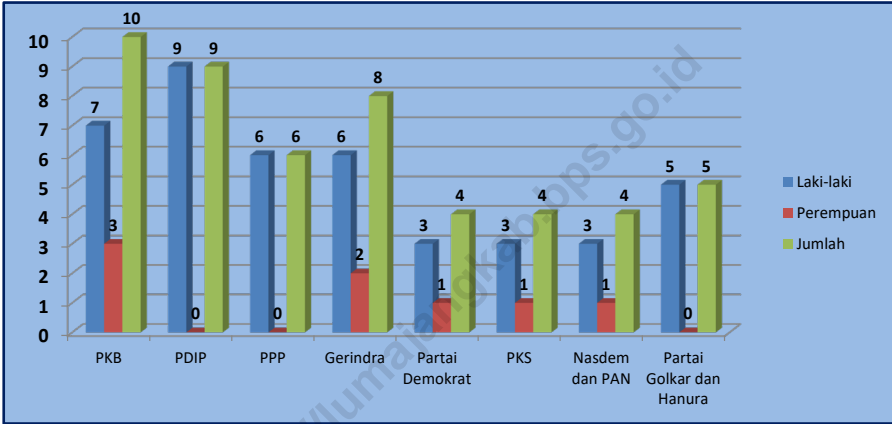
organisasi, anggota DPRD terdistribusi ke dalam 7 fraksi, meliputi : Fraksi Kebangkitan Bangsa, Fraksi Persatuan Pembangunan, Fraksi Demokrasi Indonesia Perjuangan, Fraksi Golongan Karya, Fraksi Demokrat, Fraksi Nasdem, Fraksi Gerindra, Fraksi Hanura, Fraksi Keadilan Sejahtera dan Fraksi Amanat Nasional.

DPRD members are distributed into 6 factions, including: National Awakening Faction, United Development Faction, Indonesian Democratic Faction Faction, Golongan Karya Faction, Democratic Faction, Nasdem Faction, Gerindra Faction, Hanura Faction, Prosperous Justice Faction and National Mandate Faction.

<https://lumajangkab.bps.go.id>

Gambar 2.1
Figures

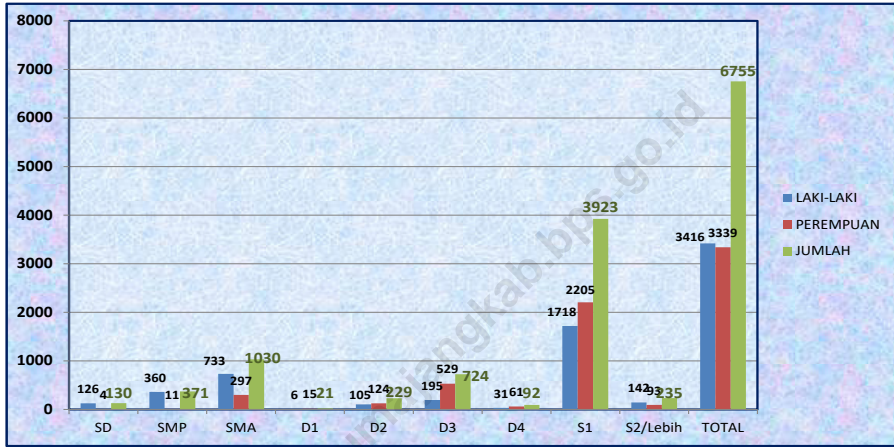
Jumlah Anggota DPRD Menurut Fraksi dan Jenis Kelamin di Kabupaten Lumajang, 2020
Number of DPRD Members by Faction and Gender in Lumajang Regency, 2020



Sumber : Bagian Pemerintahan Sekretariat Daerah Kabupaten Lumajang
Source : Government Section of Sekretariat of Lumajang Regency

Gambar 2.2
Figures

**Jumlah Pegawai Negeri Sipil Menurut Tingkat
Kepangkatan dan Jenis Kelamin, 2020**
Number of Civil Servants by Hierarchy and Sex, 2020



Sumber : Badan Kepegawaian Daerah Kabupaten Lumajang
Source : Board of Regional Employee o Lumajan Regency

2.1 WILAYAH ADMINISTRATIF ADMINISTRATIVE AREA

Tabel 2.1.1 Jumlah Desa¹/Kelurahan Menurut Kecamatan di Kabupaten Lumajang, 2016–2020
Table 2.1.1 *Number of Villages¹/Kelurahan by Subdistrict in Lumajang Regency, 2016–2020*

Kecamatan Subdistrict	2016	2017	2018	2019	2020
(1)	(2)	(3)	(4)	(5)	(6)
Tempursari	7	7	7	7	7
Pronojiwo	6	6	6	6	6
Candipuro	10	10	10	10	10
Pasirian	11	11	11	11	11
Tempeh	13	13	13	13	13
Lumajang	12	12	12	12	12
Sumbersuko	8	8	8	8	8
Tekung	8	8	8	8	8
Kunir	11	11	11	11	11
Yosowilangun	12	12	12	12	12
Rowokangkung	7	7	7	7	7
Jatiroto	6	6	6	6	6
Randuagung	12	12	12	12	12
Sukodono	10	10	10	10	10
Padang	9	9	9	9	9
Pasrujambe	7	7	7	7	7
Senduro	12	12	12	12	12
Gucialit	9	9	9	9	9
Kedungjajang	12	12	12	12	12
Klakah	12	12	12	12	12
Ranuyoso	11	11	11	11	11
Kabupaten Lumajang	205	205	205	205	205

Sumber : Bagian Pemerintahan Sekretariat Daerah Kabupaten Lumajang
Source : Government Section of Sekretariat of Lumajang Regency

2.2 DEWAN PERWAKILAN RAKYAT DAERAH REGIONAL HOUSE OF REPRESENTATIVE

Tabel 2.2.1 Jumlah Anggota Dewan Perwakilan Rakyat Daerah Menurut Partai Politik dan Jenis Kelamin di Kabupaten Lumajang, 2020
Number of Regional House of Representatives's Members by Political Parties and Sex in Lumajang Regency, 2020

Partai Politik <i>Political Parties</i>	Laki-laki <i>Male</i>	Perempuan <i>Female</i>	Jumlah <i>Total</i>
(1)	(2)	(3)	(4)
Partai Kebangkitan Bangsa (PKB)	7	3	10
Partai Demokarasi Indonesia Perjuangan (PDIP)	9	0	9
Partai Persatuan Pembangunan (PPP)	6	0	6
Partai Gerakan Indonesia Raya (Gerindra)	6	2	8
Partai Demokrat (PD)	3	1	4
Partai Keadilan Sejahtera (PKS)	3	1	4
Nasdem dan PAN	3	1	4
Golkar dan Hanura	5	0	5
Kabupaten Lumajang	42	8	50

Sumber : Sekretariat DPRD Kabupaen Lumajang
Source : *Secretary of Regional Assemlly at Lumajang Regency*

2.3 SUMBER DAYA MANUSIA HUMAN RESOURCES

Tabel 2.3.1 Jumlah Pegawai Negeri Sipil Menurut Jabatan dan Jenis Kelamin di Kabupaten Lumajang, Desember 2019 dan Desember 2020
Number of Civil Servants by Occupation and Sex in Lumajang Regency, December 2019 dan December 2020

Jabatan <i>Occupation</i>	2019		Jumlah <i>Total</i>
	Laki-laki <i>Male</i>	Perempuan <i>Female</i>	
(1)	(2)	(3)	(4)
Fungsional Tertentu <i>Specific Functional</i>	1 931	2 650	4 581
Fungsional Umum <i>Staf General Functional</i>	1 360	672	2 032
Struktural/Structural			
Eselon V/5th Echelon	-	-	-
Eselon IV/4th Echelon	328	184	512
Eselon III/3rd Echelon	146	39	185
Eselon II/2nd Echelon	20	3	23
Eselon I/1st Echelon	0	0	0
Jumlah/Total	3 785	3 548	7 333

Lanjutan Tabel/*Continued Table 2.3.1*

Jabatan <i>Occupation</i>	2020		Jumlah <i>Total</i>
	Laki-laki <i>Male</i>	Perempuan <i>Female</i>	
(1)	(5)	(6)	(7)
Fungsional Tertentu <i>Specific Functional</i>	1 711	2 522	4 233
Fungsional Umum <i>Staf General Functional</i>	1 235	592	1 827
Struktural/Structural	470	225	695
Eselon V/5th Echelon	-	-	-
Eselon IV/4th Echelon	305	185	490
Eselon III/3rd Echelon	142	33	175
Eselon II/2nd Echelon	23	7	30
Eselon I/1st Echelon	-	-	-
Jumlah/Total	3 416	3 339	6 755

Sumber : Badan Kepegawaian Daerah Kabupaten Lumajang
 Source : Board of Regional Employee o Lumajang Regency

Tabel
Table 2.3.2

Jumlah Pegawai Negeri Sipil Menurut Tingkat Pendidikan dan Jenis Kelamin di Kabupaten Lumajang, Desember 2019 dan Desember 2020
Number of Civil Servants by Educational Level and Sex in Lumajang Regency, December 2019 and December 2020

Tingkat Pendidikan <i>Educational Level</i>	2019		
	Laki-laki <i>Male</i>	Perempuan <i>Female</i>	Jumlah <i>Total</i>
(1)	(2)	(3)	(4)
Sampai dengan SD <i>Up to Primary School</i>	152	5	157
SMP/Sederajat <i>General Vocational Junior High School</i>	383	14	397
SMA/Sederajat <i>General/Vocational Senior High School</i>	817	341	1 158
Diploma I, II/Akta I, II <i>Diploma I, II/Akta I, II</i>	144	183	327
Diploma III/Akta III/Sarjana Muda <i>Diploma III/Akta III/Bachelor</i>	214	541	755
Tingkat Sarjana/Doktor/Ph.D <i>University Graduates</i>	2 075	2 464	4 539
Jumlah/Total	3 785	3 548	7 333

Lanjutan Tabel/*Continued Table 2.3.2*

Tingkat Pendidikan <i>Educational Level</i>	2020		
	Laki-laki <i>Male</i>	Perempuan <i>Female</i>	Jumlah <i>Total</i>
(1)	(2)	(3)	(4)
Sampai dengan SD <i>Up to Primary School</i>	126	4	130
SMP/Sederajat <i>General Vocational Junior High School</i>	360	11	371
SMA/Sederajat <i>General/Vocational Senior High School</i>	733	297	1 030
Diploma I, II/Akta I, II <i>Diploma I, II/Akta I, II</i>	111	139	250
Diploma III/Akta III/Sarjana Muda <i>Diploma III/Akta III/Bachelor</i>	195	529	724
Tingkat Sarjana/Doktor/Ph.D <i>University Graduates</i>	1 891	2 359	4 250
Jumlah/Total	3 785	3 548	6 755

Sumber : Badan Kepegawaian Daerah Kabupaten Lumajang
 Source : *Board of Regional Employee o Lumajan Regency*

Tabel
Table 2.3.3

Jumlah Pegawai Negeri Sipil Menurut Tingkat Kepangkatan dan Jenis Kelamin di Kabupaten Lumajang, Desember 2019 dan Desember 2020
Number of Civil Servants by Hierarchy and Sex in Lumajang Regency, December 2019 and December 2020

Pangkat/Golongan/Ruang Hierarchy	2019		
	Laki-laki Male	Perempuan Female	Jumlah Total
(1)	(2)	(3)	(4)
1. I/A (Juru Muda)	-	-	-
2. I/B (Juru Muda Tingkat I)	8	-	8
3. I/C (Juru)	243	6	249
4. I/D (Juru Tingkat I)	177	8	185
Golongan I/Range I	428	14	442
5. II/A (Pengatur Muda)	132	9	141
6. II/B (Pengatur Muda Tingkat I)	145	49	194
7. II/C (Pengatur)	256	248	504
8. II/D (Pengatur Tingkat I)	239	234	473
Golongan II/Range II	772	540	1 312
9. III/A (Penata Muda)	364	599	963
10. III/B (Penata Muda Tingkat I)	346	565	911
11. III/C (Penata)	343	341	684
12. III/D (Penata Tingkat I)	345	347	692
Golongan III/Range III	1 398	1 852	3 250
13. IV/A (Pembina)	392	260	652
14. IV/B (Pembina Tingkat I)	723	829	1 552
15. IV/C (Pembina Utama Muda)	67	52	119
16. IV/D (Pembina Utama Madya)	5	-	5
17. IV/E (Pembina Utama)	-	1	1
Golongan IV/Range IV	1 187	1 142	2 329
Jumlah/Total	3 785	3 548	7 333

Lanjutan Tabel/*Continued Table 2.3.3*

Pangkat/Golongan/Ruang <i>Hierarchy</i>	2020		
	Laki-laki <i>Male</i>	Perempuan <i>Female</i>	Jumlah <i>Total</i>
(1)	(5)	(6)	(7)
1. I/A (Juru Muda)	-	-	-
2. I/B (Juru Muda Tingkat I)	6	-	6
3. I/C (Juru)	118	4	122
4. I/D (Juru Tingkat I)	280	9	289
Golongan I/Range I	404	13	417
5. II/A (Pengatur Muda)	101	5	106
6. II/B (Pengatur Muda Tingkat I)	140	49	189
7. II/C (Pengatur)	214	215	429
8. II/D (Pengatur Tingkat I)	234	132	366
Golongan II/Range II	689	401	1 090
9. III/A (Penata Muda)	350	653	1 003
10. III/B (Penata Muda Tingkat I)	293	550	843
11. III/C (Penata)	329	345	674
12. III/D (Penata Tingkat I)	345	367	712
Golongan III/Range III	1 317	1 915	3 232
13. IV/A (Pembina)	328	230	558
14. IV/B (Pembina Tingkat I)	620	730	1 350
15. IV/C (Pembina Utama Muda)	53	49	102
16. IV/D (Pembina Utama Madya)	5	-	5
17. IV/E (Pembina Utama)	-	1	1
Golongan IV/Range IV	1 006	1 010	2 016
Jumlah/Total	3 416	3 339	6 755

Sumber : Badan Kepegawaian Daerah Kabupaten Lumajang

Source : Board of Regional Employee o Lumajang Regency

2.4 KEUANGAN PEMERINTAH GOVERNMENT FINANCE

Tabel 2.4.1 Realisasi Pendapatan Pemerintah Kabupaten Lumajang Menurut Jenis Pendapatan (ribu rupiah), 2017–2020
Actual Lumajang Regency Government Revenues by Kind of Revenues (thousand rupiahs), 2017–2020

Jenis Pendapatan/Kind of Revenues	2017	2018
(1)	(2)	(3)
1. Pendapatan Asli Daerah (PAD)/Regional Revenue	324 253 671 099,01	270 139 870 884,23
1.1 Pajak Daerah/Regional Tax	54 156 334 941,00	66 738 332 790,00
1.2 Retribusi Daerah/Regional Retribution	33 577 572 815,50	44 777 545 701,75
1.3 Hasil Perusahaan Milik Daerah dan Pengelolaan Kekayaan Daerah yang Dipisahkan/Regional-Owned Company Revenue and Separated Management of Regional Wealth	2 983 324 803,80	5 756 141 496,43
1.4 Lain-lain PAD yang Sah/Other Regional Revenue	233 536 438 538,71	152 867 850 896,05
2. Dana Perimbangan/Balance Funds	1 317 925 709 276,00	1 390 713 615 483,00
2.1 Bagi Hasil Pajak dan Bukan Pajak/Tax and Non Tax Sharing Revenue	60 461 762 394,00	111 198 914 831,00
2.2 Dana Alokasi Umum/General Allocation Fund	972 852 929 000,00	972 852 929 000,00
2.3 Dana Alokasi Khusus/Special Allocation Fund	284 611 017 882,00	306 661 771 652,00
3. Transfer Pemerintah Pusat Lainnya	-	198 728 393 000,00
4. Transfer Pemerintah Provinsi	-	115 014 625 733,00
5. Lain-lain Pendapatan yang Sah/Other Revenue	313 948 441 917,09	84 357 612 288,00
5.1 Pendapatan Hibah/Grant	4 141 000 000,00	83 939 573 702,00
5.2 Dana Darurat/Emergency Fund	-	-
5.3 Dana Bagi Hasil Pajak dari Provinsi dan Pemerintah Daerah Lainnya/Tax Sharing Revenue from Provincial and Other Regional Governments	129 448 889 992,00	-
5.4 Dana Penyesuaian dan Otonomi Daerah/Regional Adjustment and Autonomy Fund	172 636 155 000,00	-
5.5 Bantuan Keuangan dari Provinsi atau Pemerintah Daerah Lainnya/Financial Assistance from Provincial or Other Regional Governments	7 351 786 500,00	-
5.6 Sumbangan Pihak Ketiga	157 929 040,00	-
5.7 Lainnya/Others	212 681 385,09	418 038 586,00
Jumlah/Total	1 956 127 822 292,10	2.077.396.056.404,23

Lanjutan Tabel/Continued Table 2.4.1

Jenis Pendapatan/Kind of Revenues	2019	2020
(1)	(4)	(5)
1. Pendapatan Asli Daerah (PAD)/Regional Revenue	295 363 602 550,78	300 258 568 642,77
1.1 Pajak Daerah/Regional Tax	74 232 832 052,00	68 659 995 181,00
1.2 Retribusi Daerah/Regional Retribution	58 197 444 588,18	46 060 581 317,00
1.3 Hasil Perusahaan Milik Daerah dan Pengelolaan Kekayaan Daerah yang Dipisahkan/Regional-Owned Company Revenue and Separated Management of Regional Wealth	4 968 766 089,07	5 105 516 366,26
1.4 Lain-lain PAD yang Sah/Other Regional Revenue	157 964 559 821,53	180 432 475 778,51
2. Dana Perimbangan/Balance Funds	1 409 112 910 571,00	1 271 212 220 474,00
2.1 Bagi Hasil Pajak dan Bukan Pajak/Tax and Non Tax Sharing Revenue	95 271 035 965,00	90 017 283 661,00
2.2 Dana Alokasi Umum/General Allocation Fund	1 003 092 909 000,00	908 166 706 000,00
2.3 Dana Alokasi Khusus/Special Allocation Fund	310 748 965 606,00	273 028 230 813,00
3. Transfer Pemerintah Pusat Lainnya		
4. Transfer Pemerintah Provinsi		
5. Lain-lain Pendapatan yang Sah/Other Revenue	482 113 530 347,92	547 321 673 146,00
5.1 Pendapatan Hibah/Grant	115 280 781 160,00	90 502 574 768,00
5.2 Dana Darurat/Emergency Fund	0,00	0,00
5.3 Dana Bagi Hasil Pajak dari Provinsi dan Pemerintah Daerah Lainnya/Tax Sharing Revenue from Provincial and Other Regional Governments	143 138 787 606,00	123 312 451 789,00
5.4 Dana Penyesuaian dan Otonomi Daerah/Regional Adjustment and Autonomy Fund	188 469 078 400,00	227 364 377 000,00
5.5 Bantuan Keuangan dari Provinsi atau Pemerintah Daerah Lainnya/Financial Assistance from Provincial or Other Regional Governments	33 784 359 000,00	103 629 091 750,00
5.6 Sumbangan Pihak Ketiga	1 273 840 710,00	161 236 924,00
5.7 Lainnya/Others	166 683 471,92	2 351 940 915,00
Jumlah/Total	2 186 590 043 469,70	2 118 792 462 262,77

Catatan/note : data belum di audit/ unaudited data

Sumber : Badan Pengelolaan Keuangan Daerah Pemerintah Kabupaten Lumajang

Source : Local Income Service Regency Government of Lumajang

Tabel
Table 2.4.2**Realisasi Belanja Pemerintah Kabupaten Lumajang Menurut Jenis Belanja (ribu rupiah), 2017–2020**
Actual Lumajang Regency Government Expenditures by Kind of Expenditures (thousand rupiahs), 2017–2020

Jenis Pendapatan Kind of Revenues	2017	2018
(1)	(2)	(3)
1. Belanja Tidak Langsung/Indirect Expenditures	1 212 600 938 971,16	1 298 733 961 178,00
1.1 Belanja Pegawai/Personnel Expenditures	768.188.763.819,00	757 321 746 846,00
1.2 Belanja Bunga/Interest Expenditures		-
1.3 Belanja Subsidi/Subsidies Expenditures		-
1.4 Belanja Hibah/Grant Expenditures	70 393 340 000,00	128 942 462 032,00
1.5 Belanja Bantuan Sosial/Social Aid Expenditures	30 940 675 232,00	47 278 414 217,00
1.6 Belanja Bagi Hasil/Sharing Fund Expenditure	3 102 582 797,00	362 187 965 889,00
1.7 Belanja Bantuan Keuangan/Financial Aids Expenditures	336 465 081 388,16	1 026 538 956,00
1.8 Belanja Tidak Terduga/Unpredicted Expenditures	3 510 495 735,00	1 976 833 238,00
2. Belanja Langsung/Direct Expenditures	786 121 880 832,97	801 649 065 621,75
2.1 Belanja Pegawai/Personnel Expenditures	91 450 750 773,00	-
2.2 Belanja Barang dan Jasa/Goods and Services Expenditures	171 502 268 082,97	513 221 030 400,79
2.3 Belanja Modal/Capital Expenditure	523 168 861 977,00	288 428 035 220,96
Jumlah/Total	1 998 722 819 804,13	2 100 383 026 799,75

Lanjutan Tabel/Continued Table 2.4.2

Jenis Pendapatan Kind of Revenues	2019	2020
(1)	(4)	(5)
1. Belanja Tidak Langsung/Indirect Expenditures	1 333 973 046 613,50	1 237 222 289 940,63
1.1 Belanja Pegawai/Personnel Expenditures	744 994 176 940,50	704 183 262 724,00
1.2 Belanja Bunga/Interest Expenditures	-	-
1.3 Belanja Subsidi/Subsidies Expenditures	-	-
1.4 Belanja Hibah/Grant Expenditures	146 468 234 605,00	125 225 839 973,00
1.5 Belanja Bantuan Sosial/Social Aid Expenditures	54 585 459 459,00	56 511 642 496,65
1.6 Belanja Bagi Hasil/Sharing Fund Expenditure	7 098 522 081,00	-
1.7 Belanja Bantuan Keuangan/Financial Aids Expenditures	379 218 582 228,00	333 267 865 264,00
1.8 Belanja Tidak Terduga/Unpredicted Expenditures	1 608 071 300,00	18 033 679 482,98
2. Belanja Langsung/Direct Expenditures	895 252 829 788,51	791 488 742 459,58
2.1 Belanja Pegawai/Personnel Expenditures	35 433 121 166,00	37 448 664 717,00
2.2 Belanja Barang dan Jasa/Goods and Services Expenditures	612 492 754 271,93	555 894 485 261,32
2.3 Belanja Modal/Capital Expenditure	247 326 954 350,58	747 987 360,00
Jumlah/Total	2 229 225 876 402,01	2 028 711 032 400,21

Catatan/note : data belum di audit/ unaudited data

Sumber : Badan Pengelolaan Keuangan Daerah Pemerintah Kabupaten Lumajang

Source : Local Income Service Regency Government of Lumajang

Kependudukan & Ketenagakerjaan

Population and Employment



553 574



565 677

Total Penduduk

1 119 251

Jumlah Penduduk dan
Jenis Kelamin
Kabupaten Lumajang
Hasil Sensus Penduduk 2020

Kepadatan Penduduk
Kabupaten Lumajang : 624/km²



PENJELASAN TEKNIS

TECHNICAL NOTES

1. Sumber utama data kependudukan adalah sensus penduduk yang dilaksanakan setiap sepuluh tahun sekali. Sensus penduduk telah dilaksanakan sebanyak enam kali sejak Indonesia merdeka, yaitu tahun 1961, 1971, 1980, 1990, 2000, dan 2010.

Di dalam sensus penduduk, pencacahan dilakukan terhadap seluruh penduduk yang berdomisili di wilayah teritorial Indonesia termasuk warga negara asing kecuali anggota korps diplomatik negara sahabat beserta keluarganya.

Metode pengumpulan data dalam sensus dilakukan dengan wawancara antara petugas sensus dengan responden dan juga melalui e-census. Pencatatan penduduk menggunakan konsep usual residence, yaitu konsep di mana penduduk biasa bertempat tinggal. Bagi penduduk yang bertempat tinggal tetap dicacah di mana mereka biasa tinggal, sedangkan untuk penduduk yang tidak bertempat tinggal tetap dicacah di tempat di mana mereka ditemukan petugas sensus pada malam 'Hari Sensus'. Termasuk penduduk yang tidak bertempat tinggal tetap adalah tuna wisma, awak kapal berbendera Indonesia, penghuni perahu/rumah apung, masyarakat terpencil/terasing,

1. *The main source of demographic data is population census, which is conducted every ten years. Population Census has been conducted six times since Indonesia's independence: 1961, 1971, 1980, 1990, 2000, and 2010.*

The population census enumerates all residents who domicile in the entire territory of Indonesia including foreign citizens except the diplomatic corps members and their families.

The method of data collection in a population census involves interviewing respondents and conducting e-census. Enumeration of the population uses the concept of "usual residence", which is the concept of "places where people usually live". De jure was applied to the permanent residents, while de facto was applied to non-permanent residents. The permanent residents were enumerated in place where they normally live, the non-permanent residents were enumerated where they were found by the enumerators, on the night of 'Census Date'. The non permanent residents include homeless people, ship crew, boat people, remote area community, and internally

dan pengungsi. Bagi mereka yang mempunyai tempat tinggal tetap dan sedang bepergian ke luar wilayah lebih dari enam bulan, tidak dicacah di tempat tinggalnya, tetapi dicacah di tempat tujuannya. Untuk tahun yang tidak dilaksanakan sensus penduduk, data kependudukan diperoleh dari hasil proyeksi penduduk. Proyeksi penduduk merupakan suatu perhitungan ilmiah yang didasarkan pada asumsi dari komponen-komponen perubahan penduduk, yaitu kelahiran, kematian, dan migrasi. Proyeksi penduduk Indonesia 2010–2035 menggunakan data dasar penduduk hasil SP2010.

displaced persons. Those who had permanent residence and had been travelling away from their home for six months or more were not enumerated in their permanent place, but in the place where they were during the census. For the periods where the population census is not conducted, population projection is done to estimate population during those years. The population projection is an estimate based on the demographic components, such as birth, death, and migration. Indonesia's 2010–2035 population projection used the 2010 Population Census as the base population.

2. Penduduk Indonesia adalah semua orang yang berdomisili di wilayah teritorial Indonesia selama 6 bulan atau lebih dan atau mereka yang berdomisili kurang dari 6 bulan tetapi bertujuan menetap.
3. Laju pertumbuhan penduduk adalah angka yang menunjukkan persentase pertambahan penduduk dalam jangka waktu tertentu.
4. Kepadatan penduduk adalah rasio banyaknya penduduk per kilometer persegi.
5. Rasio jenis kelamin adalah

2. *The population of Indonesia are all residents of the entire territory of Indonesia who have stayed for six months or longer, and those who intended to stay more than six months even though their length of stay is less than six months.*
3. *The growth rate of population is the number that show percentage of population growth within a specified period.*
4. *Population density is ratio of population per square kilometer.*
5. *Sex ratio is the ratio of males*

perbandingan antara penduduk laki-laki dan penduduk perempuan pada suatu wilayah dan waktu tertentu. Biasanya dinyatakan dengan banyaknya penduduk laki-laki untuk 100 penduduk perempuan.

population to females population in a given area and time, usually expressed as the number of males for every 100 females.

6. Distribusi penduduk adalah pola persebaran penduduk di suatu wilayah, baik berdasarkan batas-batas geografis maupun berdasarkan batas-batas administrasi pemerintahan.
7. Komposisi penduduk adalah pola persebaran penduduk menurut karakteristiknya, contoh: penduduk menurut kelompok umur, penduduk menurut jenis kelamin
8. Rumah tangga adalah seseorang atau sekelompok orang yang mendiami sebagian atau seluruh bangunan fisik/sensus dan biasanya tinggal bersama serta pengelolaan makan dari satu dapur. Yang dimaksud makan dari satu dapur adalah jika pengurusan kebutuhan sehari-harinya dikelola bersama-sama menjadi satu.
9. Anggota rumah tangga adalah semua orang yang biasanya bertempat tinggal di suatu rumah tangga, baik yang berada di rumah pada waktu pencacahan maupun yang sementara tidak

6. *Population distribution is the pattern of population distribution in an area, either by geographic boundaries or by government administrative boundaries.*
7. *Population compotion is the pattern of population distribution by its characteristics, example: population by age group, population by sex*
8. *Household is an individual or group of people living in a physical/census building unit or part of it and usually commit on a common provision for food and other essentials of living. Common provision for food means one organising daily needs for all of household members.*
9. *Household member are those who usually lives in a household regardless of their location at the time of enumeration.*

ada.

10. Rata-rata anggota rumah tangga adalah angka yang menunjukkan rata-rata jumlah anggota rumah tangga per rumah tangga.
 11. Istilah migrasi seumur hidup disebut bila provinsi tempat tinggal seseorang pada saat pencacahan berbeda dengan provinsi tempat lahirnya.
 12. Istilah migrasi risen disebut bila provinsi tempat tinggal seseorang pada saat pencacahan berbeda dengan provinsi tempat tinggalnya 5 tahun yang lalu.
 13. Penduduk usia kerja adalah penduduk yang berumur 15 tahun ke atas.
 14. Angkatan kerja adalah penduduk usia kerja (15 tahun ke atas) yang bekerja, punya pekerjaan namun sementara tidak bekerja, dan pengangguran.
 15. Bekerja adalah kegiatan ekonomi yang dilakukan oleh seseorang dengan maksud memperoleh atau membantu memperoleh pendapatan atau keuntungan dan lamanya bekerja paling sedikit 1 jam secara terus menerus dalam seminggu yang lalu (termasuk pekerja keluarga tanpa upah yang
10. *Average household size is the average number of household members per household.*
 11. *Lifetime migration terminology if someone's province of residence at the time of enumeration was different from his/her province of birthplace.*
 12. *Recent migration terminology if someone's province of residence at the time of enumeration was different from his/her province of residence 5 years ago.*
 13. *Working age population is persons of 15 years and over.*
 14. *Labor force or economically active are persons of 15 years and over, who in the previous week were working, temporarily absent from work but having jobs, and unemployment.*
 15. *Working is economic activity conducted by a person and intended to earn income by doing work or helping to do work at least one hour continuously during the reference week (including unpaid family worker/s for any economic activity).*

membantu dalam suatu usaha/ kegiatan ekonomi).

16. Jumlah jam kerja seluruhnya adalah jumlah jam kerja yang digunakan untuk bekerja (tidak termasuk jam kerja istirahat resmi dan jam kerja yang digunakan untuk hal-hal di luar pekerjaan).
 17. Lapangan usaha adalah bidang kegiatan dari pekerjaan/tempat bekerja di mana seseorang bekerja. Klasifikasi lapangan usaha mengikuti Klasifikasi Baku Lapangan Usaha Indonesia (KBLI) dalam 1 digit.
 18. Status pekerjaan adalah kedudukan seseorang dalam unit usaha/kegiatan dalam melakukan pekerjaan.
 19. Berusaha sendiri tanpa dibantu orang lain adalah bekerja atau berusaha dengan menanggung risiko secara ekonomis, yaitu dengan tidak kembalinya ongkos produksi yang telah dikeluarkan dalam rangka usahanya tersebut, serta tidak menggunakan pekerja dibayar maupun pekerja tak dibayar, termasuk yang sifat pekerjaannya memerlukan teknologi atau keahlian khusus.
 20. Berusaha dibantu buruh tidak tetap/buruh tidak dibayar adalah bekerja atau berusaha atas risiko sendiri, dan menggunakan
16. *Total working hours is the total hours spent by an employee to perform all jobs (excluding the time used for other activities which are not classified as work).*
 17. *Industry is field of a person's activity or establishment. The classification of industries follows the Indonesia Standard Industrial Classification (KBLI) in one digit.*
 18. *Employment status is the status of a person at his place of work or establishment where he was employed.*
 19. *Own-account worker is a person who works at his own risk without assisted by paid per mount worker or unpaid worker include technical job or skill job.*
 20. *Employer assisted by temporary workers/unpaid worker is a person who works at his own risk and assisted by temporary worker/*

buruh/pekerja tak dibayar dan atau buruh/pekerja tidak tetap.

unpaid worker.

21. Berusaha dibantu buruh tetap/buruh dibayar adalah berusaha atas risiko sendiri dan mempekerjakan paling sedikit satu orang buruh/pekerja tetap yang dibayar.

21. *Employer assisted by permanent workers/paid workers is a person who does his business at her/his own risk at least one assisted by paid permanent worker.*

22. Buruh/karyawan/pegawai adalah seseorang yang bekerja pada orang lain atau instansi/kantor/ perusahaan secara tetap dengan menerima upah/gaji baik berupa uang maupun barang. Buruh yang tidak mempunyai majikan tetap, tidak digolongkan sebagai buruh/karyawan, tetapi sebagai pekerja bebas. Seseorang dianggap memiliki majikan tetap jika memiliki 1 (satu) majikan (orang/rumah tangga) yang sama dalam sebulan terakhir, khusus pada sektor bangunan batasannya tiga bulan. Apabila majikannya instansi/lembaga, boleh lebih dari satu.

22. *Employee is a person who work permanently for other people or institution/office/ company and gains some money/cash or goods as wage/salary. Labor who have no permanent employer is not categorized as a laborer/ worker/ employee but casual worker. A laborers in general is considered to have a permanent employer if he has the same employer during the past month, particularly for building construction sector is 3 months. If the employer is an institution, more than 1 (one) employer is allowed.*

23. Pekerja bebas adalah seseorang yang bekerja pada orang lain/majikan/institusi yang tidak tetap (lebih dari 1 majikan dalam sebulan terakhir) di usaha pertanian baik berupa usaha rumah tangga maupun bukan usaha rumah tangga, ataupun di nonpertanian atas dasar balas jasa dengan menerima upah atau imbalan baik berupa uang

23. *Casual employee is a person who does not work permanently for other people/employer/ institution (more than 1 employer during the last 1 month) in agricultural sector, either home industry or not home industry, or in non-agricultural sector based on remuneration paid with money or goods, and based on daily or contact payment system.*

maupun barang, dan baik dengan sistem pembayaran harian maupun borongan

24. Pekerja tak dibayar adalah seseorang yang bekerja membantu usaha untuk memperoleh penghasilan/keuntungan yang dilakukan oleh salah seorang anggota rumah tangga atau bukan anggota rumah tangga tanpa mendapat upah/gaji baik berupa uang maupun barang.

24. *Unpaid worker is a person who intended to work without pay either with money or good, in an establishment run by other members of the family, relative or neighbour.*

<https://lumajangkab.bps.go.id>

ULASAN**Kependudukan**

Jumlah penduduk Kabupaten Lumajang berdasarkan Proyeksi Penduduk Indonesia 2010-2035 yaitu sebesar 1.045.115 jiwa pada tahun 2019. Laju pertumbuhan penduduk per tahun 2019-2020 adalah 0,25%. Jumlah penduduk terbanyak terdapat pada Kecamatan Pasirian, yaitu 92.035 jiwa, diikuti Kecamatan Tempeh 85.929 jiwa dan Kecamatan Lumajang 84.649 Jiwa (Tabel 3.1.1). Rasio jenis kelamin adalah 97,86%.

Ketenagakerjaan

Jumlah penduduk berumur 15 tahun ke atas di Kabupaten Lumajang yang termasuk angkatan kerja sejumlah 557.754 dengan jumlah pengangguran terbuka sebanyak 18.747 orang. Sedangkan penduduk yang bukan angkatan kerja berjumlah 275.914 orang, yang meliputi : 41.964 Pelajar; 191.116 Mengurus rumah tangga; 42.656 lain-lain.

DESCRIPTION*Population*

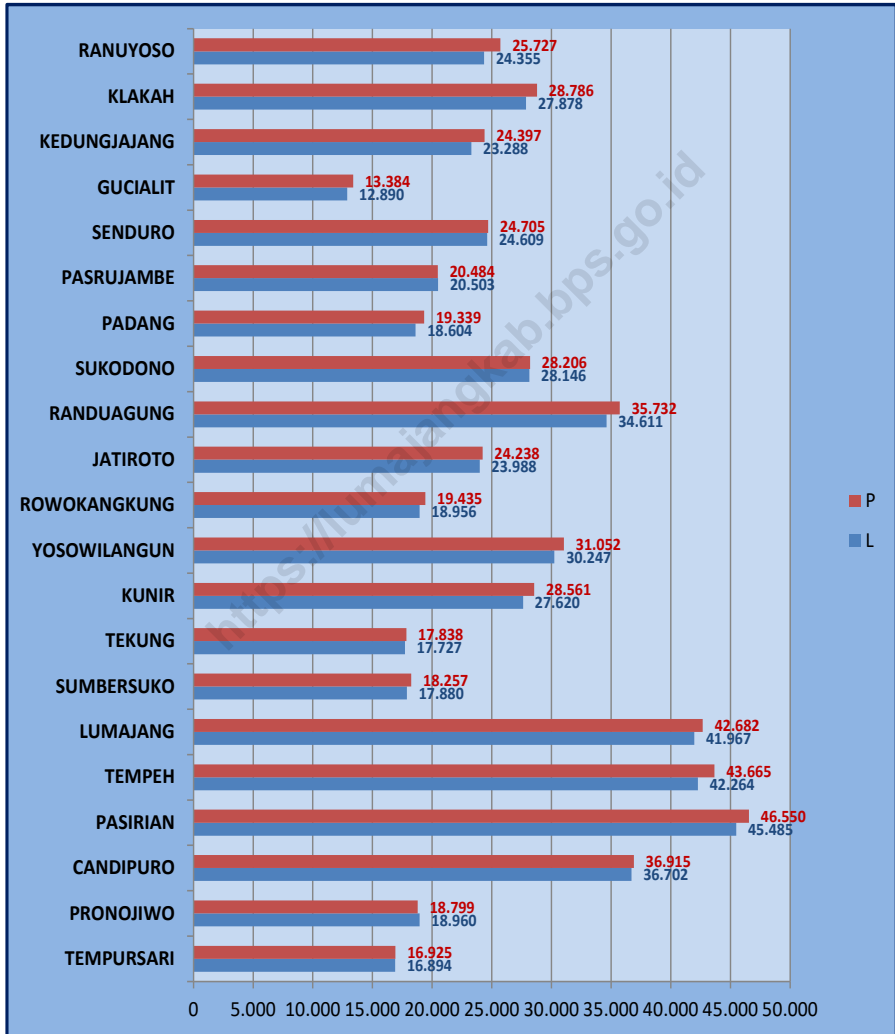
The population of Lumajang Regency is based on the Indonesian Population Projection 2010-2035 which is equal to 1,045,115 people in 2020. The population growth rate per year 2019-2020 is 0.25%. The most population is in Pasirian Subdistrict, which is 92,035 people, followed by Tempeh Subdistrict 85,929 people and Lumajang Subdistrict 84,649 people (Table 3.1.1). The sex ratio is 97,86%.

Employment

The number of residents aged 15 years and over in Lumajang Regency which includes the workforce is 557,754 with a total open unemployment of 18,747. Whereas the population that is not the workforce is 275,914 people, which includes: 41,964 Students; 191,116 Taking care of the household; 42,656 others.

Gambar 3.1
Figures

Jumlah Penduduk Menurut Hasil Sensus Penduduk 2020 di Kabupaten Lumajang, 2020
Total Population by District Population Census Result in Lumajang Regency, 2020



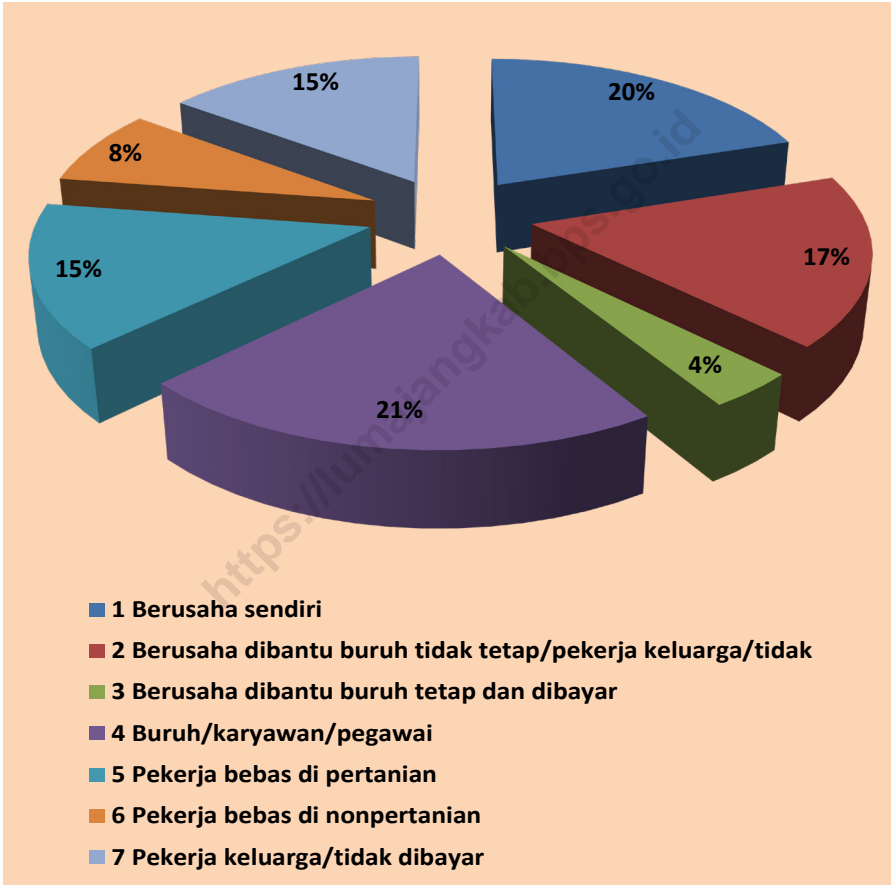
Catatan/Note: ...

Sumber/Source: BPS, Sensus Penduduk 2020/BPS-Statistics Indonesia, Population Census 2020

<https://lumajangkab.bps.go.id>

Gambar 3.2
Figures

Persentase Penduduk Menurut Status Usaha di Kabupaten Lumajang, 2020
Percentage of Population by Business Status in Lumajang Regency, 2020



Catatan/Note: ...

Sumber/Source: BPS, Survei Angkatan Kerja Nasional (Sakernas) Agustus/BPS-Statistics Indonesia, August National Labor Force Survey

**3.1 PENDUDUK
POPULATION**

Tabel 3.1.1 Penduduk, Laju Pertumbuhan Penduduk per Tahun, Distribusi Persentase Penduduk, Kepadatan Penduduk, Rasio Jenis Kelamin Penduduk Menurut Kecamatan di Kabupaten Lumajang, 2020
Population, Annual Population Growth Rate, Percentage Distribution of Population, Population Density, and Population Sex Ratio by Subdistrict in Lumajang Regency, 2020

Kecamatan Subdistrict	Penduduk Population	Laju Pertumbuhan Penduduk per Tahun 2019–2020
		Annual Population Growth Rate (%) 2019–2020
(1)	(2)	(3)
Tempursari	33 819	-0,05%
Pronojiwo	37 759	0,60%
Candipuro	73 617	0,49%
Pasirian	92 035	0,72%
Tempeh	85 929	0,51%
Lumajang	84 649	0,47%
Sumbersuko	36 137	0,14%
Tekung	35 565	0,53%
Kunir	56 181	-0,05%
Yosowilangun	61 299	-0,48%
Rowokangkung	38 391	0,17%
Jatiroto	48 226	-0,58%
Randuagung	70 343	1,13%
Sukodono	56 352	0,60%
Padang	37 943	-1,06%
Pasrujambe	40 987	0,44%
Senduro	49 314	0,59%

Lanjutan Tabel/Continued Table 3.1.1

Kecamatan Subdistrict	Penduduk Population	Laju Pertumbuhan Penduduk per Tahun 2019–2020
		Annual Population Growth Rate (%) 2019–2020
(1)	(2)	(3)
Gucialit	26 274	-0,27%
Kedungjajang	47 685	0,89%
Klakah	56 664	-0,68%
Ranuyoso	50 082	-0,42%
Kabupaten Lumajang		
Hasil SP2020/Census 2020 Result	1 119 251	0,25%
Hasil Proyeksi ¹ /Projection Result	1 045 115	0,27%

Lanjutan Tabel/Continued Table 3.1.1

Kecamatan Subdistrict	Persentase Penduduk Percentage of Total Population	Kepadatan Penduduk per km ² Population Density per sq.km
(1)	(7)	(8)
Tempursari	3,02	321
Pronojiwo	3,37	267
Candipuro	6,58	514
Pasirian	8,22	717
Tempeh	7,68	1174
Lumajang	7,56	2973
Sumbersuko	3,23	1243
Tekung	3,18	1276
Kunir	5,02	1054
Yosowilangun	5,48	846
Rowokangkung	3,43	652
Jatiroto	4,31	898
Randuagung	6,28	749
Sukodono	5,03	1956
Padang	3,39	705
Pasrujambe	3,66	252
Senduro	4,41	289
Gucialit	2,35	258
Kedungjajang	4,26	721
Klakah	5,06	648
Ranuyoso	4,47	454
Kabupaten Lumajang		
Hasil SP2020/Cencus 2020 Result	100,00	625
Hasil Proyeksi ¹ /Projection Result	100,00	584

Lanjutan Tabel/Continued Table 3.1.1

Kecamatan Subdistrict	Rasio Jenis Kelamin Population Sex Ratio
(1)	(11)
Tempursari	99,82
Pronojiwo	100,86
Candipuro	99,42
Pasirian	97,71
Tempeh	96,79
Lumajang	98,32
Sumbersuko	97,94
Tekung	99,38
Kunir	96,71
Yosowilangun	97,41
Rowokangkung	97,54
Jatiroto	98,97
Randuagung	96,86
Sukodono	99,79
Padang	96,20
Pasrujambe	100,09
Senduro	99,61
Gucialit	96,31
Kedungjajang	95,45
Klakah	96,85
Ranuyoso	94,67
Kabupaten Lumajang	
Hasil SP2020/Census 2020 Result	97,86%
Hasil Proyeksi ¹ /Projection Result	95,41%

Catatan/Note: ¹ Data dari Hasil Proyeksi Penduduk Indonesia 2015–2045 (Pertengahan tahun/Juni)/Data from the result of Indonesia Population Projection 2015–2045 (mid year/June)

Sumber/Source: Sensus Penduduk 2020 Badan Pusat Statistik./BPS-Census Result 2020.

**3.2 KETENAGAKERJAAN
EMPLOYMENT**

Tabel 3.2.1 Jumlah Penduduk Berumur 15 Tahun Keatas Menurut Jenis Kegiatan Selama Seminggu yang Lalu dan Jenis Kelamin di Kabupaten Lumajang, 2020
Population Aged 15 Years and Over by Type of Activity During The Previous Week and Sex in Lumajang Regency, 2020

Kegiatan Utama <i>Main Activity</i>	Jenis Kelamin/Sex		
	Laki-Laki <i>Male</i>	Perempuan <i>Female</i>	Jumlah <i>Total</i>
(1)	(2)	(3)	(4)
Angkatan Kerja <i>Economically Active</i>	340 237	217 517	557 754
Bekerja/ <i>Working</i>	325 115	213 892	539 007
Pengangguran Terbuka <i>Unemployment</i>	15 122	3 625	18 747
Bukan Angkatan Kerja <i>Economically Inactive</i>	62 641	213 273	275 914
Sekolah/ <i>Attending School</i>	20 798	21 166	41 964
Mengurus Rumah Tangga <i>Housekeeping</i>	13 921	177 195	191 116
Lainnya/ <i>Others</i>	27 742	14 914	42 656
Jumlah/Total	402 878	430 790	833 668

Catatan/Note:

Sumber/Source: BPS, Survei Angkatan Kerja Nasional (Sakernas) Agustus/BPS-Statistics Indonesia, August National Labor Force Survey

Tabel
Table 3.2.2

Penduduk Berumur 15 Tahun ke Atas Menurut Pendidikan Tertinggi yang Ditamatkan dan Jenis Kegiatan Selama Seminggu yang Lalu di Kabupaten Lumajang, 2020
Population 15 Years of Age and Over by Educational Attainment and Type of Activity During the Previous Week in Lumajang Regency, 2020

Pendidikan Tertinggi yang Ditamatkan ¹ Educational Attainment ¹	Angkatan Kerja/Economically Active			Persentase Bekerja terhadap Angkatan Kerja Percentage of Working to Economically Active
	Bekerja Working	Pengangguran ² Unemployment ²	Jumlah Angkatan Kerja Total of Economically Active	
(1)	(2)	(3)	(4)	(5)
0	342 847	6 388	349 235	98,17
1	93 398	4 869	98 267	95,05
2	77 000	5 788	82 788	93,01
3	25 762	1 702	27 464	93,80
Jumlah/Total	539 007	18 747	557 754	96,64

Lanjutan Tabel/*Continued Table 3.2.2*

Pendidikan Tertinggi yang Ditamatkan ¹ <i>Educational Attainment¹</i>	Bukan Angkatan Kerja <i>Not Economically Active</i>	Jumlah Total	Persentase Angkatan Kerja terhadap Penduduk Usia Kerja <i>Percentage of Economically Active to Working Age Population</i>
(1)	(6)	(7)	(8)
0	65 508	163 775	40,00
1	39 813	122 601	32,47
2	6 118	33 582	18,22
3	275 736	833 490	33,08
Jumlah/Total	327 127	1087 019	30,09

- Catatan/Note:
- ¹ 0. ≤ Sekolah Dasar (SD)/≤ *Primary School*
 - 1. Sekolah Menengah Pertama/*Junior High School*
 - 2. Sekolah Menengah Atas/*Senior High School*
 - 3. Perguruan Tinggi/*Collage*
 - ² 1. Mencari pekerjaan/*Looking for work*
 - 2. Mempersiapkan usaha/*Establishing a new business/firm*
 - 3. Merasa tidak mungkin mendapat pekerjaan/*Hopeless of job*
 - 4. Sudah punya pekerjaan tetapi belum mulai bekerja/*Have a job in future start*

Sumber/Source: BPS, Survei Angkatan Kerja Nasional (Sakernas) Agustus/BPS-Statistics Indonesia, August National Labor Force Survey

Tabel
Table 3.2.3

Penduduk Berumur 15 Tahun Ke Atas yang Bekerja Selama Seminggu yang Lalu Menurut Status Pekerjaan Utama dan Jenis Kelamin di Kabupaten Lumajang, 2020
Population 15 Years of Age and Over who Worked During The Previous Week by Main Employment Status and Sex in Lumajang Regency, 2020

Status Pekerjaan Utama Main Employment Status	Laki-Laki Male	Perempuan Female	Jumlah Total
(1)	(2)	(3)	(4)
Berusaha sendiri <i>Own account worker</i>	61 725	45 876	107 601
Berusaha dibantu buruh tidak tetap/buruh tidak dibayar <i>Employer assisted by temporary worker/unpaid worker</i>	60 842	33 390	94 232
Berusaha dibantu buruh tetap/buruh dibayar <i>Employer assisted by permanent worker/paid worker</i>	16 041	3 904	19 945
Buruh/Karyawan/Pegawai/ <i>Employee</i>	73 802	42 702	116 504
Pekerja bebas <i>Casual worker</i>	89 792	31 207	120 999
Pekerja keluarga/tak dibayar <i>Family worker/unpaid worker</i>	22 913	56 813	79 726
Jumlah/Total	325 115	213 892	539 007

Catatan/Note: ...

Sumber/Source: BPS, Survei Angkatan Kerja Nasional (Sakernas) Agustus/BPS-Statistics Indonesia, August National Labor Force Survey



Sosial & Kesejahteraan Rakyat

4

Social & Welfare

Banyaknya Penduduk Menurut Agama

The Number of People According to Religion



Islam
1 073 288



Katolik
3 494



Protestan
10 704



Hindu
6 480



Budha
610

Jumlah Sekolah

Number of School



Sekolah Dasar : 554
Madrasah Ibtidaiyah : 196

Sekolah Menengah Pertama : 129
Madrasah Tsanawiyah : 123



Sekolah Menengah Atas : 31
Madrasah Aliyah : 68

Sekolah Menengah Kejuruan
38



Jumlah Tenaga Kesehatan

Number of Health Personnel

Dokter
54

Tenaga Keperawatan
462

Tenaga Kefarmasian
38

Tenaga Kebidanan
367

Jumlah Rumah Sakit

Number of Hospital

7



Jumlah Puskesmas

Number of Public Health Center

25



PENJELASAN TEKNIS**TECHNICAL NOTES**

- | | |
|--|---|
| <p>1. Tidak/belum pernah sekolah adalah mereka yang tidak pernah atau belum pernah terdaftar dan tidak pernah atau belum pernah aktif mengikuti pendidikan di suatu jenjang pendidikan formal. Termasuk juga yang tamat/belum tamat taman kanak-kanak tetapi tidak melanjutkan ke sekolah dasar.</p> | <p>1. <i>Not/never attending school is someone who has never attended or never been registered in a formal education, such as primary, secondary, and tertiary education. Those who just completed kindergarten are considered as never attended school.</i></p> |
| <p>2. Masih bersekolah adalah mereka yang terdaftar dan aktif mengikuti pendidikan formal dan nonformal (Paket A, B, atau C), baik pendidikan dasar, menengah maupun pendidikan tinggi. Bagi mahasiswa yang sedang cuti dianggap masih bersekolah.</p> | <p>2. <i>Attending school is someone who is currently attending primary, secondary, or tertiary education, including package A, package B, or package C. College student who postpones his/her study is considered as attending school.</i></p> |
| <p>3. Tidak bersekolah lagi adalah mereka yang pernah terdaftar dan aktif mengikuti pendidikan di suatu jenjang pendidikan formal dan nonformal (Paket A, B, atau C), tetapi pada saat pencacahan tidak lagi terdaftar dan tidak aktif mengikuti pendidikan.</p> | <p>3. <i>Not attending school anymore is someone who had enrolled and participated in formal and non-formal education in the past including package A, package B, or package C, but currently does not attend school.</i></p> |
| <p>4. Tamat sekolah adalah menyelesaikan pelajaran yang ditandai dengan lulus ujian akhir pada kelas atau tingkat terakhir suatu jenjang pendidikan di sekolah negeri maupun swasta dengan mendapatkan tanda tamat belajar/ijazah. Seseorang yang belum mengikuti pelajaran</p> | <p>4. <i>Completed particular level of education is someone who has completed particular level of education in private or public school and accepting graduation certificate. Someone who has never attended the highest grade but passed the final exam is considered as completed particular level of</i></p> |

pada kelas tertinggi tetapi telah mengikuti ujian akhir dan lulus dianggap tamat sekolah.

5. Dapat membaca dan menulis artinya dapat membaca dan menulis kata-kata/kalimat sederhana dengan suatu aksara tertentu.
6. Jalur Pendidikan di Indonesia terdiri atas 1) pendidikan formal, 2) pendidikan nonformal, dan 3) pendidikan informal yang ketiganya dapat saling melengkapi dan memperkaya (Undang-Undang No. 20 Tahun 2013 tentang Sistem Pendidikan Nasional).
7. Jenjang Pendidikan Formal terdiri atas pendidikan dasar, pendidikan menengah, dan pendidikan tinggi. Jenis pendidikan yang diajarkan mencakup pendidikan umum, kejuruan, akademik, profesi, vokasi, keagamaan, dan khusus.
 - a. Pendidikan Dasar berbentuk Sekolah Dasar (SD) dan Madrasah Ibtidaiyah (MI) atau bentuk lain yang sederajat serta Sekolah Menengah Pertama (SMP) dan Madrasah Tsanawiyah (MTs), atau bentuk lain yang sederajat.
 - b. Pendidikan Menengah berbentuk Sekolah Menengah Atas (SMA), Madrasah Aliyah (MA), Sekolah Menengah Kejuruan (SMK), dan Madrasah Aliyah

education.

5. *Able to read and write is the ability to read and write at least a simple sentence in any letter of alphabets.*
6. *The Education System in Indonesia consists of 1) a formal education, 2) non-formal education, and 3) informal education that all three can be complementary and enriching (Law No. 20 Year 2013 about The National Education System).*
7. *The Formal Education Level consists of primary education, secondary education, and high education. The kind of education that taught consists of general education, vocational, academic, professional, religious, and specific education.*
 - a. *The Primary Education consists of Elementary School and Islamic Elementary School or other equivalent forms and Junior High School and MTs, or other equivalent forms.*
 - b. *The Secondary Education consists of the senior high school, MA, Vocational School, and Vocational Madrasah Aliyah, or other equivalent forms.*

Kejuruan (MAK), atau bentuk lain yang sederajat.

c. Pendidikan Tinggi merupakan jenjang pendidikan setelah pendidikan menengah yang mencakup program pendidikan diploma, sarjana, magister, spesialis, dan doktor yang diselenggarakan oleh perguruan tinggi. Perguruan tinggi dapat berbentuk akademi, politeknik, sekolah tinggi, institut, atau universitas.

c. *The High Education consists of the education level after the secondary education that consists of diplomas, bachelor, master, specialist, and doctoral degrees that are held by the college. The colleges can be academy, polytechnic, high school, institute, or university.*

8. Rumah Sakit adalah tempat pemeriksaan dan perawatan kesehatan, biasanya berada di bawah pengawasan dokter/tenaga medis, yang melayani penderita yang sakit untuk berobat rawat jalan atau rawat inap.

8. *Hospital is a place for health check, usually controlled/supervised by doctors/medical personnel to serve the ill patients to get outpatient or inpatient treatment services.*

9. Rumah Sakit Bersalin adalah rumah sakit khusus untuk persalinan, dilengkapi pelayanan spesialis pemeriksaan kehamilan, persalinan, rawat inap dan rawat jalan ibu dan anak yang berada di bawah pengawasan dokter spesialis kandungan.

9. *Maternity Hospital is a specialized hospital for childbirth, has specialist inspection service to pregnancy, childbirth, hospitalization and outpatient for mothers and children that is under the supervision of an obstetrician.*

10. Rumah Bersalin adalah sarana pelayanan kesehatan dengan izin sebagai rumah bersalin, dilengkapi pelayanan pemeriksaan kehamilan, persalinan serta pemeriksaan ibu dan anak yang berada di bawah pengawasan bidan senior.

10. *Maternity House is health care facility with a license as a maternity house, equipped with prenatal care, childbirth and examination of mothers and children which is under the supervision of a senior midwife.*

11. Poliklinik adalah sarana kesehatan yang dipakai untuk pelayanan berobat jalan, biasanya berada di bawah pengawasan dokter/tenaga medis.
 12. Puskesmas (Pusat Kesehatan Masyarakat) adalah unit pelaksana teknis dinas kesehatan kabupaten/ kota yang mempunyai fungsi utama sebagai penyelenggara pelayanan kesehatan tingkat pertama. Wilayah kerja puskesmas maksimal adalah satu kecamatan dan untuk dapat menjangkau wilayah kerjanya, puskesmas mempunyai jaringan pelayanan yang meliputi unit Puskesmas Pembantu (Pustu), unit Puskesmas Keliling (Puskel), dan unit bidan desa/komunitas (Peraturan Menteri Kesehatan RI No. 75 Tahun 2014 Tentang Pusat Kesehatan Masyarakat).
 13. Apotek adalah suatu tempat tertentu yang digunakan untuk melakukan pekerjaan kefarmasian, dan penyaluran/ penjualan obat atau bahan farmasi dan perbekalan kesehatan lainnya kepada masyarakat yang dikelola oleh tenaga apoteker (Peraturan Menteri Kesehatan RI No. 1332 Tahun 2002 Tentang Perubahan
11. *Polyclinic is a health facility in which to get outpatient services, usually under the control of doctor/ medical personnel.*
 12. *Public Health Center is technical implementation unit of regency health department that have the primary function as a first-level health care providers. The working area standard of public health center is one district and to reach their working areas, public health centers have a service network covering subsidiary of public health center, mobile public health center units, and midwife units (Regulation of the Minister of Health of Indonesia Number 75 Year 2014 about Public Health Center).*
 13. *Pharmacy is a specific place that is used for pharmaceutical jobs, and distribution/sale of drugs/ pharmaceuticals and other medical supplies to people that are administered by trained pharmacist (Regulation of the Minister of Health of Indonesia Number 1332 Year 2002 about the Changes of Regulation of the Minister of Health*

Atas Peraturan Menteri Kesehatan RI No. 922/MENKES/PER/X/1993 Tentang Ketentuan dan Tata Cara Pemberian Izin Apotek).

of Indonesia Number 922/MENKES/PER/X/1993 about Pro-vision and Procedures for Administration of Licensed Pharmacies).

14. Imunisasi adalah memasukkan kuman atau racun penyakit tertentu yang sudah dilemahkan (vaksin) ke dalam tubuh dengan cara disuntik atau diminum (diteteskan dalam mulut) dengan maksud agar terjadi kekebalan tubuh terhadap penyakit tersebut.
15. Keluhan kesehatan adalah keadaan seseorang yang mengalami gangguan kesehatan atau kejiwaan, baik karena penyakit akut, penyakit kronis, kecelakaan, kriminal, atau hal lain.
16. Mengobati sendiri adalah upaya oleh anggota rumah tangga/keluarga dengan melakukan pengobatan sendiri tanpa datang ke tempat fasilitas kesehatan atau memanggil dokter/petugas kesehatan ke rumahnya (misal minum obat modern, jamu, kerokan, kompres, kop, pijat) agar sembuh atau menjadi lebih ringan keluhan kesehatannya.
17. Angka penemuan kasus tuberkulosis adalah jumlah kasus baru tuberkulosis (TB) dan kasus TB yang didiagnosis kambuh
14. *Immunization is putting enervated microbe of a certain disease into human body by injection or drinking (dropping into mouth) to make the body immune to that disease.*
15. *Health complaint is a condition where a person has health or mental problems because of acute illness, chronically illness, accident, crimes, or others.*
16. *Self treatment is an effort of household members/family to have a health treatment by themselves without visiting health facilities or a doctor/health personnel (for instance, by taking modern medicine, herb medicine, chief with a coin, compress, cupping suction, massage) in order to recover from illness or reduce the health complaint.*
17. *The case detection rate for all forms of tuberculosis is the number of new and replase tuberculosis cases diagnosed and treated in national*

yang diobati dalam program penanggulangan TB nasional dan dilaporkan kepada WHO, dibagi dengan perkiraan WHO terhadap jumlah kasus insiden tuberkulosis pada tahun yang sama, dinyatakan sebagai persentase.

tuberculosis control programmes and notified to WHO, divided by WHO's estimate of the number of incident tuberculosis cases for the same year, expressed as a percentage.

18. Angka keberhasilan pengobatan tuberkulosis smear positive/Basil Tahan Asam (BTA) positif adalah proporsi (dinyatakan sebagai persentase) kasus TB BTA positif yang terdaftar di bawah program pengendalian TB nasional pada tahun tertentu yang dinyatakan berhasil menyelesaikan pengobatan. Dengan atau tanpa bukti bakteriologi keberhasilan ("sembuh" dan "menyelesaikan pengobatan" masing-masing).

18. *The treatment success rate for new pulmonary smear-positive tuberculosis cases is the proportion (expressed as a percentage) of new smear-positive tuberculosis cases registered under a national tuberculosis control programme in a given year that successfully completed treatment. With or without bacteriological evidence of success ("cured" and "treatment completed" respectively).*

19. Kasus kumulatif AIDS adalah kumulatif kasus AIDS sampai dengan referensi waktu tertentu.

19. *Cummulative AIDS case is cummulative AIDS cases with reference to a particular time.*

20. BCG (Bacillus Calmette Guerin) merupakan vaksinasi untuk mencegah penyakit TBC, diberikan pada bayi baru lahir atau anak, dengan suntikan pada kulit pangkal lengan atas. Bekas suntikan kemudian akan membentuk tonjolan kecil jaringan parut pada kulit lengan atas. Suntikan BCG diberikan kepada anak sebanyak 1 kali.

20. *BCG (Bacillus Calmette Guerin) is a vaccine to prevent TBC disease, given to newborns or children, by injection at the base of the skin of the upper arm. Injection site will form little bumps of scar tissue in the skin of the upper arm. BCG injections given to children 1 times.*

21. DPT (Difteri, Pertusis, Tetanus)

21. *DPT (Diphtheria, Pertussis,*

merupakan vaksin untuk mencegah penyakit Difteri, Pertusis, dan Tetanus yang diberikan pada bayi berumur 3 bulan ke atas, dengan suntikan pada paha, diulang 1 bulan dan 2 bulan kemudian, sehingga suntikan imunisasi DPT lengkap pada balita berjumlah 3 kali (kadang-kadang selang waktu antar suntikan bisa lebih dari 1 bulan).

Tetanus) is a vaccine to prevent the diphtheria, pertussis, and tetanus disease, given to infants aged 3 months and above, with a shot in the thigh, repeated one month and two months later, so that the complete DPT immunization shots at toddler totaling 3 times (sometimes the time interval between injections can be more than 1 month).

22. Luas lantai adalah luas lantai yang ditempati dan digunakan untuk keperluan sehari-hari (sebatas atap).
23. Air leding adalah sumber air yang berasal dari air yang telah melalui proses penjernihan dan penyehatan sebelum dialirkan kepada konsumen melalui instalasi berupa saluran air. Sumber air ini biasanya diusahakan oleh PAM/PDAM/BPAM. Termasuk dalam hal ini air leding yang didapat secara eceran.
24. Sumur terlindung adalah air yang berasal dari dalam tanah yang digali dan lingkaran sumur tersebut dilindungi oleh tembok paling sedikit 0,8 meter di atas tanah dan 3 meter ke bawah tanah, serta ada lantai semen sejauh 1 meter dari lingkaran sumur.
25. Status penguasaan bangunan
22. *Floor area is the total area which is occupied and utilized daily.*
23. *Pipe water is a water source that comes from water that has been through a process of purification and sanitation before distribute to consumers through an instalation of water lines. This water source is usually distributed by PAM/PDAM/BPAM. This include a pipe water that sold at retail.*
24. *Protected wells is water that comes from the soil were excavated and the circumference of the well was protected by walls at least 0.8 meters above ground and 3 meters underground, and cement floor as far as 1 meter from the well circumference.*
25. *Own ownership property status*

tempat tinggal milik sendiri adalah jika tempat tinggal tersebut pada waktu pencacahan betul-betul sudah milik kepala rumah tangga atau salah seorang anggota rumah tangga. Rumah yang dibeli secara angsuran melalui kredit bank atau rumah dengan status sewa beli dianggap rumah milik sendiri.

is a status of dwelling occupied belongs to the head of household or one of the household member. Houses bought through bank credit or houses with leasing status were also categorized as an own property.

26. Peristiwa tindak pidana yang dilaporkan ialah setiap peristiwa yang diterima kepolisian dari laporan masyarakat, atau peristiwa dimana pelakunya tertangkap tangan oleh kepolisian.

26. *Reported crime incidence includes all criminal cases reported and received by police office, and all crimes caught by police.*

27. Jumlah tindak pidana menggambarkan jumlah kasus tindak pidana yang terjadi pada kurun waktu tertentu.

27. *Crime total refers to the number of criminal cases occurring during a given period.*

28. Resiko penduduk terjadi tindak pidana per 100.000 penduduk

28. *Crime rate*

$$=(\text{Jumlah tindak pidana tahun } t)/(\text{Jumlah penduduk tahun } t) \times 100.000$$

$$=(\text{Number of criminal cases year } t)/(\text{Total population year } t) \times 100.000$$

Resiko penduduk terjadi tindak pidana per 100.000 penduduk mengindikasikan peluang penduduk berisiko terkena tindak pidana. Biasanya dinyatakan dalam setiap 100.000 penduduk.

Crime rate indicates the probability of population exposed to risk of crime, expressed in every 100,000 people.

29. Selang waktu terjadi tindak pidana tahun t

29. *Crime clock*

$$=(365 \times 24 \times 60 \times 60)/(\text{Jumlah tindak pidana tahun } t) \times (\text{detik})$$

Selang waktu terjadi tindak pidana tahun t mengindikasikan selang waktu terjadinya satu tindak kejahatan dengan kejahatan yang lain.

$$=(365 \times 24 \times 60 \times 60)/(\text{Number of criminal cases year } t) \times (\text{second})$$

Crime clock indicates the time interval of occurrence between one crime to another crime.

30. Persentase penyelesaian tindak pidana

$$=(\text{Jumlah tindak pidana @ yang diselesaikan})/(\text{Jumlah peristiwa tindak pidana yang dilaporkan}) \times 100\%$$

Persentase penyelesaian peristiwa tindak pidana menyatakan persentase penyelesaian tindak pidana oleh polisi. Suatu tindak pidana dinyatakan sebagai kasus yang selesai di tingkat kepolisian, apabila:

1. berkas perkaranya sudah siap untuk diserahkan atau telah diserahkan kepada kejaksaan;
2. dalam hal delik aduan, pengaduannya dicabut dalam tenggang waktu yang telah ditentukan menurut undang-undang;
3. telah diselesaikan oleh kepolisian berdasarkan azas *plichtmatigheid* (kewajiban berdasarkan kewenangan hukum);
4. kasus yang dimaksud tidak termasuk kompetensi kepolisian

30. *Crime clearance rate*

$$=\text{Number of cleared @criminal cases}/ (\text{ Number of reported @ criminal cases}) \times 100\%$$

Crime clearance rate refers to percentage of crime clearance by police. A criminal case is categorized as a cleared case by police, if:

1. *All documents are ready to submit or already submitted to justice court;*
2. *In the case of attense that warrants complaint, the complaint was withdraw within a given period state in the law;*
3. *The case was cleared by police based on the principle of plichmatigheid (obligation on the basis of law outhority);*
4. *The case was not the responsibility of police office;*

- | | |
|--|---|
| <p>5. tersangka meninggal dunia;
6. kasus kadaluwarsa.</p> | <p>5. <i>The suspect died;</i>
6. <i>The case was out of date.</i></p> |
| <p>31. Bencana Alam adalah peristiwa atau serangkaian peristiwa yang mengancam dan mengganggu kehidupan / penghidupan masyarakat yang disebabkan oleh faktor alam antara lain berupa gempa bumi, tsunami, gunung meletus, banjir, kekeringan, angin topan, dan tanah longsor sehingga mengakibatkan kerugian materi maupun non-materi.</p> | <p>31. <i>Natural Disaster is an event or series of events that threaten and disrupt the lives and livelihoods caused by natural factors such as: earthquake, tsunami, volcanic eruption, flood, flash flood, drought, typhoon/ cyclone, and landslide so it can lead to result in loss of material and non-material.</i></p> |
| <p>32. Korban meninggal adalah orang yang dilaporkan tewas atau meninggal dunia akibat bencana.</p> | <p>32. <i>Fatality is a person reported killed or death in the wake of a disaster.</i></p> |
| <p>33. Korban hilang adalah orang yang dilaporkan hilang atau tidak ditemukan atau tidak diketahui keberadaannya setelah terjadi bencana.</p> | <p>33. <i>Missing person is a person reported missing or who cannot be located or who cannot be accounted for in the wake of a disaster.</i></p> |
| <p>34. Korban luka/sakit adalah orang yang mengalami luka-luka atau sakit, dalam keadaan luka ringan, luka sedang maupun luka parah/ berat, baik yang berobat jalan maupun rawat inap.</p> | <p>34. <i>Casualty is a person suffering injury or illness, in a state of light injury, moderate injury, or heavy injury, which in undergoing treatment as either an outpatient or inpatient.</i></p> |
| <p>35. Rusak Berat adalah kriteria kerusakan yang mengakibatkan bangunan roboh atau sebagian besar komponen struktur rusak.</p> | <p>35. <i>Severely damaged is the criteria of damage that resulted most buildings collapsed or damaged its structural components.</i></p> |
| <p>36. Rusak sedang adalah kriteria kerusakan yang mengakibatkan</p> | <p>36. <i>Damaged is the criteria of damage that resulted defective fraction</i></p> |

sebagian kecil komponen struktur rusak, dan komponen penunjang rusak namun bangunan masih tetap berdiri.

of structural components and supporting components damaged, but the building still stands.

37. Rusak ringan adalah kriteria kerusakan yang mengakibatkan sebagian komponen struktur retak (struktur masih bisa digunakan) dan bangunan masih tetap berdiri.

37. *Lightly damaged is the criteria of damage that resulted partially cracked structural components, but the structure still can be used and the building still stands.*

38. Untuk mengukur kemiskinan, BPS menggunakan konsep kemampuan memenuhi kebutuhan dasar (basic needs approach). Dengan pendekatan ini, kemiskinan dipandang sebagai ketidakmampuan dari sisi ekonomi untuk memenuhi kebutuhan dasar makanan dan bukan makanan yang diukur dari sisi pengeluaran. Metode yang digunakan adalah menghitung Garis Kemiskinan (GK), yang terdiri dari dua komponen yaitu Garis Kemiskinan Makanan (GKM) dan Garis Kemiskinan Non-Makanan (GKNM). Penghitungan Garis Kemiskinan dilakukan secara terpisah untuk daerah perkotaan dan perdesaan.

38. *To measure poverty, BPS-Statistics Indonesia has used the concept of basic needs approach. Therefore, poverty is viewed as economic inability to fulfill food and non-food basic needs which are measured by consumption/expenditure. The method used is calculating poverty line, which consists of two components that are Food Poverty Line (FPL) and Non-Food Poverty Line (NFPL). The poverty line was calculated separately for urban and rural areas.*

39. Penduduk miskin adalah penduduk yang memiliki rata-rata pengeluaran per kapita per bulan di bawah Garis Kemiskinan.

39. *A person whose expenditure per capita per month is below the poverty line is considered to be poor.*

40. Garis Kemiskinan Makanan (GKM) merupakan nilai pengeluaran

40. *The Food Poverty Line refers to the daily minimum requirement*

kebutuhan minimum makanan yang disetarakan dengan 2.100 kkalori per kapita per hari. Garis Kemiskinan Non-Makanan (GKNM) adalah kebutuhan minimum untuk perumahan, sandang, pendidikan, kesehatan, dan kebutuhan dasar lainnya.

of 2,100 kcal per capita per day. The Non-Food Poverty Line refers to the minimum requirement for household necessities for clothing, education, health, and other basic individual needs.

41. Ukuran Kemiskinan

- a. Head Count Index (HCI-P0) adalah persentase penduduk miskin yang berada di bawah Garis Kemiskinan (GK).
- b. Indeks Kedalaman Kemiskinan (Poverty Gap Index-P1) merupakan ukuran rata-rata kesenjangan pengeluaran masing-masing penduduk miskin terhadap garis kemiskinan. Semakin tinggi nilai indeks, semakin jauh rata-rata pengeluaran penduduk dari garis kemiskinan.
- c. Indeks Keparahan Kemiskinan (Poverty Severity Index-P2) memberikan gambaran mengenai penyebaran pengeluaran di antara penduduk miskin. Semakin tinggi nilai indeks, semakin tinggi ketimpangan pengeluaran di antara penduduk miskin.

41. Poverty Measures

- a. Head Count Index (HCI-P0) simply measures the percentage of the population that is counted as poor, often denoted by P0.
- b. Poverty Gap Index-P1 measures the extent to which individuals fall below the poverty line (the poverty gaps) as a proportion of the poverty line. Higher value of the index shows that the gap between average expenditure of the poor and the poverty line is wider.
- c. Poverty Severity Index-P2 describes inequality among the poor. This is simply a weighted sum of poverty gaps (as a proportion of the poverty line), where the weights are the proportionate poverty gaps themselves. Hence, by squaring the poverty gap index, the measure implicitly puts more weight on observations that fall well below the poverty line. Higher value of the index shows that inequality among the poor is higher.

Foster-Greer-Thorbecke (1984) merumuskan suatu ukuran yang digunakan untuk mengukur tingkat kemiskinan sebagai berikut:

$$P_a = \frac{1}{n} \sum_{i=1}^q \left[\frac{z - y_i}{z} \right]^a$$

dimana:

a=0, 1, 2

z=Garis kemiskinan

yi=Rata-rata pengeluaran perkapita sebulan penduduk yang berada di bawah garis kemiskinan (i=1,2,...,q), $y_i < z$

q=Banyaknya penduduk yang berada di bawah garis kemiskinan

n=Jumlah penduduk

Jika a=0, diperoleh Head Count Index (P0), jika a=1 diperoleh indeks kedalaman kemiskinan (Poverty Gap Index-P1) dan jika a=2 disebut indeks keparahan kemiskinan (Poverty Severity Index-P2).

42. Indeks Pembangunan Manusia (IPM) menjelaskan bagaimana penduduk dapat mengakses hasil pembangunan dalam memperoleh pendapatan, kesehatan, pendidikan dan sebagainya. IPM diperkenalkan oleh UNDP pada tahun 1990 dan dipublikasikan secara berkala dalam laporan tahunan Human Development Report (HDR). IPM

Foster-Greer-Thorbecke (1984) developed poverty measures that may be written as:

$$P_a = \frac{1}{n} \sum_{i=1}^q \left[\frac{z - y_i}{z} \right]^a$$

where:

a=0, 1, 2

z=the poverty line

yi=Average expenditure per capita per month of the poor (i=1,2,...,q), $y_i < z$

\

q=the number of poor

n=the total population

if a=0 is obtained Head Count Index (P0), if a=1 is obtained Poverty Gap Index-P1, and if a=2 is obtained Poverty Severity Index-P2.

42. *The Human Development Index (HDI) explains how people can access development results in obtaining income, health, education and so forth. HDI was introduced by United Nations Development Programme (UNDP) in 1990 and published periodically in the annual report of the Human Development Report. HDI was formed by three basic dimensions:*

dibentuk oleh 3 (tiga) dimensi dasar: Umur panjang dan hidup sehat; pengetahuan; dan standar hidup layak.

a long and healthy life; knowledge; and a decent standard of living.

<https://lumajangkab.bps.go.id>

ULASAN**DESCRIPTION****Pendidikan**

Jumlah murid Taman Kanak-kanak (TK) dan Raudatul Athfal (RA) di bawah Kementerian Pendidikan dan Kebudayaan sebanyak 21.236 dan 8.185 dengan masing-masing jumlah guru yaitu 1.802 dan 675. Jumlah murid Sekolah Dasar (SD) dan Madrasah Ibtidaiyah (MI) di bawah Kementerian Pendidikan dan Kebudayaan sebanyak 69.815 dan 27,046 dengan masing-masing jumlah guru yaitu 5.384 dan 2.129. Jumlah murid Sekolah Menengah Pertama (SMP) dan Madrasah Tsanawiyah (MTs) di bawah Kementerian Pendidikan dan Kebudayaan sebanyak 28.817 dan 15.515 dengan masing-masing jumlah guru yaitu 2.031 dan 1.509 . Jumlah murid Sekolah Menengah Atas (SMA), Sekolah Menengah Kejuruan (SMK) dan Madrasah Aliyah (MA) di bawah Kementerian Pendidikan dan Kebudayaan berturut-turut sebanyak 11.316, 14.763, dan 9.469 dengan masing-masing jumlah guru yaitu 659, 835, dan 874.

Agama

Berdasarkan data Kementerian Agama Kabupaten Lumajang, penduduk Kabupaten Lumajang mayoritas beragama Islam yaitu berjumlah 1.039.335 orang, Kristen Protestan 7.164, Hindu 94.126, Kristen Katolik 46.527 dan Budha 44.347. (Tabel 4.3.1).

Education

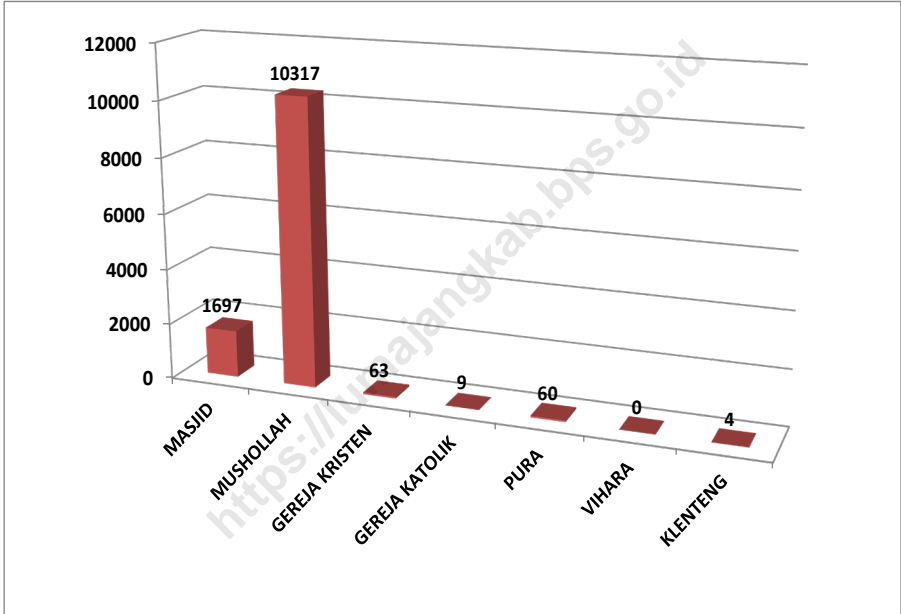
The number of Kindergarten and Raudat Athfal (RA) students under the Ministry of Education and Culture is 21,236 and 8,185 with each number of teachers being 1,802 and 675. The number of elementary and elementary school students in Under the Ministry of Education and Culture, there were 69,815 and 27,046 with each teacher numbering 5,384 and 2,129. The number of junior high school (SMP) and Madrasah Tsanawiyah (MTs) students is below the Ministry of Education and Culture as many as 28,817 and 15,515 with each number of teachers being 2,031 and 1,509. The number of senior high school (SMA) students, vocational high schools (SMK) and Madrasah Aliyah (MA) under the Ministry of Education and Culture are respectively 11,250, 14,763, and 9,469 with each number of teachers being 645, 835, and 874.

Religion

Religion Based on data from the Ministry of Religion of Lumajang Regency, the majority of Lumajang Regency residents are Muslim, amounting to 1,039,335 people, Protestant Christians 7,164 , Hindus 94,126, Catholic Christians 46,527 and Buddha 44,347 (Table 4.3.1).

Gambar 4.1
Figures

Jumlah Tempat Ibadah Menurut Jenisnya di Kabupaten Lumajang, 2020
Number of places of worship by the type in Lumajang Regency, 2020

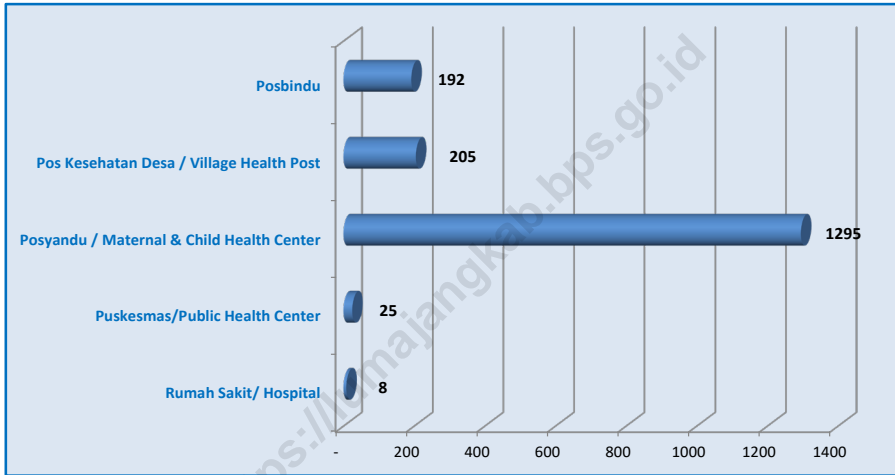


Catatan/Note: ...

Sumber/Source: Kementerian Agama Kab. Lumajang/ Lumajang District Religious Ministry

Gambar 4.2
Figures

Jumlah Fasilitas Kesehatan Menurut Kecamatan di Kabupaten Lumajang, 2020
Number of Health Facilities by Subdistrict in Lumajang Regency, 2020



Sumber/Source: Dinas Kesehatan Kabupaten Lumajang/ Health Service of Lumajang Regency

4.1 PENDIDIKAN EDUCATION

Tabel
Table 4.1.1

Jumlah Sekolah, Guru, dan Murid Taman Kanak-Kanak (TK) di Bawah Kementerian Pendidikan dan Kebudayaan Menurut Kecamatan di Kabupaten Lumajang, 2019/2020 dan 2020/2021
Number of Schools, Teachers, and Pupils in Kindergarten Under The Ministry of Education and Culture by Subdistrict in Lumajang Regency, 2019/2020 dan 2020/2021

Kecamatan Subdistrict	Sekolah/Schools					
	Negeri/Public		Swasta/Private		Jumlah/Total	
	2019/2020	2020/2021	2019/2020	2020/2021	2019/2020	2020/2021
(1)	(2)	(3)	(4)	(5)	(6)	(7)
Tempursari	-	-	18	18	18	18
Pronojiwo	-	-	14	14	14	14
Candipuro	-	-	33	32	33	32
Pasirian	1	1	39	39	40	40
Tempeh	1	1	31	31	32	32
Lumajang	1	1	31	31	32	32
Sumbersuko	-	-	13	13	13	13
Tekung	-	-	10	10	10	10
Kunir	-	-	23	23	23	23
Yosowilangun	1	1	23	23	24	24
Rowokangkung	-	-	19	19	19	19
Jatiroto	-	-	17	17	17	17
Randuagung	-	-	16	16	16	16
Sukodono	1	1	22	22	23	23
Padang	-	-	23	24	23	24
Pasrujambe	-	-	22	22	22	22
Senduro	-	-	28	28	28	28
Gucialit	-	-	13	13	13	13
Kedungjajang	-	-	14	14	14	14
Klakah	-	-	15	15	15	15
Ranuyoso	-	-	13	13	13	13
Lumajang	5	5	437	437	442	442

Lanjutan Tabel/Continued Table 4.1.1

Kecamatan Subdistrict	Guru ¹ /Teachers ¹					
	Negeri/Public		Swasta/Private		Jumlah/Total	
	2019/2020	2020/2021	2019/2020	2020/2021	2019/2020	2020/2021
(1)	(8)	(9)	(10)	(11)	(12)	(13)
Tempursari	-	-	57	61	57	61
Pronojiwo	-	-	54	55	54	55
Candipuro	-	-	115	118	115	118
Pasirian	9	9	164	174	173	183
Tempeh	8	9	132	140	140	149
Lumajang	20	20	193	198	213	218
Sumbersuko	-	-	58	59	58	59
Tekung	-	-	41	42	41	42
Kunir	-	-	82	84	82	84
Yosowilangun	6	7	93	90	99	97
Rowokangkung	-	-	71	73	71	73
Jatiroto	-	-	65	65	65	65
Randuagung	-	-	62	67	62	67
Sukodono	5	5	92	92	97	97
Padang	-	-	78	88	78	88
Pasrujambe	-	-	68	69	68	69
Senduro	-	-	85	89	85	89
Gucialit	-	-	32	34	32	34
Kedungjajang	-	-	55	58	55	58
Klakah	-	-	52	54	52	54
Ranuyoso	-	-	38	42	38	42
Lumajang	48	50	1 687	1 752	1 735	1 802

Lanjutan Tabel/*Continued Table* 4.1.1

Kecamatan Subdistrict	Murid/Students					
	Negeri/Public		Swasta/Private		Jumlah/Total	
	2019/2020	2020/2021	2019/2020	2020/2021	2019/2020	2020/2021
(1)	(14)	(15)	(16)	(17)	(18)	(19)
Tempursari	-	-	771	772	771	772
Pronojiwo	-	-	652	630	652	630
Candipuro	-	-	1 617	1 629	1 617	1 629
Pasirian	73	75	2 171	2 097	2 244	2 172
Tempeh	101	100	1 931	1 957	2 032	2 057
Lumajang	220	209	2 182	2 037	2 402	2 246
Sumbersuko	-	-	735	729	735	729
Tekung	-	-	422	438	422	438
Kunir	-	-	974	1 015	974	1 015
Yosowilangun	52	59	965	957	1 017	1 016
Rowokangkung	-	-	784	762	784	762
Jatiroto	-	-	882	805	882	805
Randuagung	-	-	781	811	781	811
Sukodono	45	40	1 015	1 049	1 060	1 089
Padang	-	-	830	811	830	811
Pasrujambe	-	-	724	729	724	729
Senduro	-	-	1 052	1 076	1 052	1 076
Gucialit	-	-	452	434	452	434
Kedungjajang	-	-	708	665	708	665
Klakah	-	-	798	795	798	795
Ranuyoso	-	-	562	555	562	555
Lumajang	491	483	21 008	20 753	21 499	21 236

Catatan/Note: ¹ Jumlah guru termasuk kepala sekolah dan guru/*The total of teachers including headmaster and teacher*

Sumber/Source: Kementerian Pendidikan dan Kebudayaan, Data Semester Ganjil/*Ministry of Educations and Culture, Odd Semester Data*

Tabel
Table 4.1.2

Jumlah Sekolah, Guru, dan Murid Raudatul Athfal (RA) di Bawah Kementerian Agama Menurut Kecamatan di Kabupaten Lumajang, 2019/2020 dan 2020/2021
Number of Schools, Teachers, and Pupils in Raudatul Athfal (RA) Under The Ministry of Religious Affairs by Subdistrict in Lumajang Regency, 2019/2020 dan 2020/2021

Kecamatan Subdistrict	Sekolah/Schools		Guru/Teachers		Murid/Pupils	
	2019/2020	2020/2021	2019/2020	2020/2021	2019/2020	2020/2021
(1)	(2)	(3)	(4)	(5)	(6)	(7)
Tempursari	4	3	16	14	299	148
Pronojiwo	2	2	10	13	118	145
Candipuro	7	6	31	18	405	241
Pasirian	3	5	10	25	136	318
Tempeh	3	3	8	11	136	152
Lumajang	16	16	70	64	986	921
Sumbersuko	6	6	26	26	280	291
Tekung	8	8	34	37	536	541
Kunir	7	8	25	44	508	539
Yosowilangun	13	13	45	45	584	534
Rowokangkung	7	8	27	29	347	287
Jatiroto	12	12	34	39	450	489
Randuagung	20	22	55	68	995	874
Sukodono	7	7	33	32	389	430
Padang	4	5	12	13	136	155
Pasrujambe	9	9	26	27	317	293
Senduro	11	12	30	40	382	412
Gucialit	1	1	3	3	19	31
Kedungjajang	8	8	25	25	247	230
Klakah	12	13	45	43	513	489
Ranuyoso	18	18	57	59	625	665
Lumajang	178	185	622	675	8 408	8 185

Catatan/Note: ...

Sumber/Source: Kementerian Agama, Data Semester Ganjil/Ministry of Religious Affairs, Odd Semester Data

Tabel
Table 4.1.3

Jumlah Sekolah, Guru, dan Murid Sekolah Dasar (SD) di Bawah Kementerian Pendidikan dan Kebudayaan Menurut Kecamatan di Kabupaten Lumajang, 2019/2020 dan 2020/2021

Number of Schools, Teachers, and Pupils in Primary Schools Under The Ministry of Education and Culture by Subdistrict in Lumajang Regency, 2019/2020 dan 2020/2021

Kecamatan Subdistrict	Sekolah/Schools					
	Negeri/Public		Swasta/Private		Jumlah/Total	
	2019/2020	2020/2021	2019/2020	2020/2021	2019/2020	2020/2021
(1)	(2)	(3)	(4)	(5)	(6)	(7)
Tempursari	22	22	1	1	23	23
Pronojiwo	22	22	-	-	22	22
Candipuro	37	38	2	2	39	40
Pasirian	37	37	2	2	39	39
Tempeh	36	36	1	1	37	37
Lumajang	20	20	9	9	29	29
Sumbersuko	10	10	-	-	10	10
Tekung	15	15	2	2	17	17
Kunir	24	24	-	-	24	24
Yosowilangun	31	32	1	1	32	33
Rowokangkung	20	21	2	2	22	23
Jatiroto	26	26	1	1	27	27
Randuagung	31	30	1	1	32	31
Sukodono	22	21	2	3	24	24
Padang	23	23	1	1	24	24
Pasrujambe	20	20	-	-	20	20
Senduro	28	27	-	-	28	27
Gucialit	21	21	-	-	21	21
Kedungjajang	26	26	-	-	26	26
Klakah	30	30	1	1	31	31
Ranuyoso	27	26	-	-	27	26
Lumajang	528	527	26	27	554	554

Lanjutan Tabel/Continued Table 4.1.3

Kecamatan Subdistrict	Guru ¹ /Teachers ¹					
	Negeri/Public		Swasta/Private		Jumlah/Total	
	2019/2020	2020/2021	2019/2020	2020/2021	2019/2020	2020/2021
(1)	(8)	(9)	(10)	(11)	(12)	(13)
Tempursari	169	178	8	9	177	187
Pronojiwo	176	194	-	-	176	194
Candipuro	323	356	17	17	340	373
Pasirian	354	369	18	20	372	389
Tempeh	345	373	17	18	362	391
Lumajang	260	278	155	163	415	441
Sumbersuko	101	103	-	-	101	103
Tekung	135	142	28	28	163	170
Kunir	238	242	-	-	238	242
Yosowilangun	334	353	11	11	345	364
Rowokangkung	179	196	15	14	194	210
Jatiroto	226	243	12	13	238	256
Randuagung	275	286	6	7	281	293
Sukodono	207	218	23	34	230	252
Padang	179	189	9	9	188	198
Pasrujambe	196	207	-	-	196	207
Senduro	233	247	-	-	233	247
Gucialit	171	166	-	-	171	166
Kedungjajang	205	209	-	-	205	209
Klakah	245	258	16	16	261	274
Ranuyoso	211	218	-	-	211	218
Lumajang	4 762	5 025	335	359	5 097	5 384

Lanjutan Tabel/Continued Table 4.1.3

Kecamatan Subdistrict	Murid/Students					
	Negeri/Public		Swasta/Private		Jumlah/Total	
	2019/2020	2020/2021	2019/2020	2020/2021	2019/2020	2020/2021
(1)	(14)	(15)	(16)	(17)	(18)	(19)
Tempursari	2 369	2 318	98	93	2 467	2 411
Pronojiwo	2 787	2 723	-	-	2 787	2 723
Candipuro	4 971	4 881	219	226	5 190	5 107
Pasirian	4 874	4 655	136	141	5 010	4 796
Tempoh	4 224	4 153	316	336	4 540	4 489
Lumajang	5 030	4 867	2 000	2 110	7 030	6 977
Sumbersuko	1 212	1 176	-	-	1 212	1 176
Tekung	1 571	1 497	608	605	2 179	2 102
Kunir	2 954	2 863	-	-	2 954	2 863
Yosowilangun	3 375	3 387	217	220	3 592	3 607
Rowokangkung	2 010	1 940	87	79	2 097	2 019
Jatiroto	3 891	3 813	262	267	4 153	4 080
Randuagung	4 663	4 555	161	200	4 824	4 755
Sukodono	2 800	2 733	379	524	3 179	3 257
Padang	1 986	1 974	103	104	2 089	2 078
Pasrujambe	2 243	2 189	-	-	2 243	2 189
Senduro	3 189	3 117	-	-	3 189	3 117
Gucialit	2 229	2 255	-	-	2 229	2 255
Kedungjajang	3 083	3 068	-	-	3 083	3 068
Klakah	3 667	3 596	299	331	3 966	3 927
Ranuyoso	2 842	2 819	-	-	2 842	2 819
Lumajang	65 970	64 579	4 885	5 236	70 855	69 815

Catatan/Note: ¹ Jumlah guru termasuk kepala sekolah dan guru/The total of teachers including headmaster and teacher

Sumber/Source: Kementerian Pendidikan dan Kebudayaan, Data Semester Ganjil/Ministry of Educations and Culture, Odd Semester Data

Tabel
Table 4.1.4

Jumlah Sekolah, Guru, dan Murid Madrasah Ibtidaiyah (MI) di Bawah Kementerian Agama Menurut Kecamatan Menurut Kecamatan di Kabupaten Lumajang, 2019/2020 dan 2020/2021

Number of Schools, Teachers, and Pupils in Madrasah Ibtidaiyah (MI) Under The Ministry of Religious Affairs by Subdistrict in Lumajang Regency, 2019/2020 dan 2021/2021

Kecamatan Subdistrict	Sekolah/Schools		Guru/Teachers		Murid/Pupils	
	2019/2020	2020/2021	2019/2020	2020/2021	2019/2020	2020/2021
(1)	(2)	(3)	(4)	(5)	(6)	(7)
Tempursari	3	3	32	34	545	534
Pronojiwo	6	6	55	64	1 029	1 057
Candipuro	5	5	53	58	945	1 000
Pasirian	17	17	205	217	2 787	2 950
Tempeh	15	15	183	191	2 344	2 458
Lumajang	12	12	127	167	1 984	2 530
Sumbersuko	8	8	97	96	1 381	1 523
Tekung	8	8	85	92	1 000	1 136
Kunir	11	10	122	109	1 470	1 567
Yosowilangun	11	11	105	118	1 445	1 647
Rowokangkung	6	6	57	65	741	797
Jatiroto	9	9	77	78	848	890
Randuagung	17	18	148	161	1 311	1 659
Sukodono	10	10	103	109	1 167	1 248
Padang	5	5	59	47	499	534
Pasrujambe	11	11	94	108	922	1 131
Senduro	10	10	103	106	1 214	1 290
Gucialit	1	1	7	8	71	77
Kedungjajang	6	6	50	53	499	550
Klakah	11	13	110	113	1 120	1 210
Ranuyoso	15	15	139	135	1 050	1 258
Lumajang	197	199	2 011	2 129	24 372	27 046

Catatan/Note: ...

Sumber/Source: Kementerian Agama, Data Semester Ganjil/Ministry of Religious Affairs, Odd Semester Data

Tabel
Table 4.1.5

Jumlah Sekolah, Guru, dan Murid Sekolah Menengah Pertama (SMP) di Bawah Kementerian Pendidikan dan Kebudayaan Menurut Kecamatan di Kabupaten Lumajang, 2019/2020 dan 2020/2021

Number of Schools, Teachers, and Pupils in Junior High Schools Under The Ministry of Education and Culture by Subdistrict in Lumajang Regency, 2019/2020 dan 2020/2021

Kecamatan Subdistrict	Sekolah/Schools					
	Negeri/Public		Swasta/Private		Jumlah/Total	
	2019/2020	2020/2021	2019/2020	2020/2021	2019/2020	2020/2021
(1)	(2)	(3)	(4)	(5)	(6)	(7)
Tempursari	2	2	2	2	4	4
Pronojiwo	2	2	2	2	4	4
Candipuro	10	10	3	3	13	13
Pasirian	6	6	1	1	7	7
Tempeh	3	3	5	5	8	8
Lumajang	5	5	9	9	14	14
Sumbersuko	2	2	1	1	3	3
Tekung	2	2	2	2	4	4
Kunir	2	2	4	4	6	6
Yosowilangun	4	4	7	7	11	11
Rowokangkung	2	2	2	2	4	4
Jatiroto	2	2	3	3	5	5
Randuagung	3	3	3	3	6	6
Sukodono	2	2	4	4	6	6
Padang	2	2	1	1	3	3
Pasrujambe	4	4	-	-	4	4
Senduro	7	7	1	1	8	8
Gucialit	5	5	1	1	6	6
Kedungjajang	1	1	4	4	5	5
Klakah	2	2	3	3	5	5
Ranuyoso	3	3	-	-	3	3
Lumajang	71	71	58	58	129	129

Lanjutan Tabel/Continued Table 4.1.5

Kecamatan Subdistrict	Guru ¹ /Teachers ¹					
	Negeri/Public		Swasta/Private		Jumlah/Total	
	2019/2020	2020/2021	2019/2020	2020/2021	2019/2020	2020/2021
(1)	(8)	(9)	(10)	(11)	(12)	(13)
Tempursari	32	34	18	19	50	53
Pronojiwo	39	39	23	25	62	64
Candipuro	137	144	24	26	161	170
Pasirian	122	129	7	7	129	136
Tempeh	96	98	37	44	133	142
Lumajang	198	207	97	100	295	307
Sumbersuko	50	51	8	9	58	60
Tekung	41	39	24	21	65	60
Kunir	62	62	38	45	100	107
Yosowilangun	103	112	62	64	165	176
Rowokangkung	43	46	16	15	59	61
Jatiroto	59	64	21	22	80	86
Randuagung	60	64	22	26	82	90
Sukodono	83	83	40	42	123	125
Padang	25	24	8	9	33	33
Pasrujambe	35	37	-	-	35	37
Senduro	78	83	12	13	90	96
Gucialit	42	45	6	6	48	51
Kedungjajang	21	23	37	39	58	62
Klakah	50	50	29	30	79	80
Ranuyoso	30	35	-	-	30	35
Lumajang	1 406	1 469	529	562	1 935	2 031

Lanjutan Tabel/*Continued Table* 4.1.5

Kecamatan Subdistrict	Murid/Students					
	Negeri/Public		Swasta/Private		Jumlah/Total	
	2019/2020	2020/2021	2019/2020	2020/2021	2019/2020	2020/2021
(1)	(14)	(15)	(16)	(17)	(18)	(19)
Tempursari	606	637	310	308	916	945
Pronojiwo	560	582	454	438	1 014	1 020
Candipuro	2 073	2 032	163	180	2 236	2 212
Pasirian	1 958	1 972	25	27	1 983	1 999
Tempeh	1 587	1 546	466	569	2 053	2 115
Lumajang	3 551	3 560	1 113	1 099	4 664	4 659
Sumbersuko	649	599	77	72	726	671
Tekung	519	429	333	293	852	722
Kunir	1 043	1 004	543	565	1 586	1 569
Yosowilangun	1 670	1 759	506	462	2 176	2 221
Rowokangkung	608	630	117	90	725	720
Jatiroto	1 043	1 079	292	247	1 335	1 326
Randuagung	1 012	1 019	371	396	1 383	1 415
Sukodono	1 489	1 456	538	540	2 027	1 996
Padang	301	312	96	93	397	405
Pasrujambe	321	321	-	-	321	321
Senduro	1 080	1 089	67	127	1 147	1 216
Gucialit	606	602	57	63	663	665
Kedungjajang	363	393	557	510	920	903
Klakah	767	794	452	434	1 219	1 228
Ranuyoso	480	489	-	-	480	489
Lumajang	22 286	22 304	6 537	6 513	28 823	28 817

Catatan/Note: ¹ Jumlah guru termasuk kepala sekolah dan guru/*The total of teachers including headmaster and teacher*

Sumber/Source: Kementerian Pendidikan dan Kebudayaan, Data Semester Ganjil/Ministry of Educations and Culture, Odd Semester Data

Tabel
Table 4.1.6

Jumlah Sekolah, Guru, dan Murid Madrasah Tsanawiyah (MTs) di Bawah Kementerian Agama Menurut Kecamatan di Kabupaten Lumajang, 2019/2020 dan 2020/2021
Number of Schools, Teachers, and Pupils in Madrasah Tsanawiyah (MTs) Under The Ministry of Religious Affairs by Subdistrict in Lumajang Regency , 2019/2020 dan 2020/2021

Kecamatan Subdistrict	Sekolah/Schools		Guru/Teachers		Murid/Pupils	
	2019/2020	2020/2021	2019/2020	2020/2021	2019/2020	2020/2021
(1)	(2)	(3)	(4)	(5)	(6)	(7)
Tempursari	5	2	50	30	611	318
Pronojiwo	3	3	29	27	224	205
Candipuro	2	5	20	42	149	336
Pasirian	9	9	111	127	1 183	1 283
Tempeh	12	13	107	117	844	926
Lumajang	9	9	92	144	1 438	1 723
Sumbersuko	3	3	41	42	494	374
Tekung	6	6	76	68	750	754
Kunir	3	3	44	46	406	356
Yosowilangun	3	4	27	45	301	298
Rowokangkung	6	5	38	42	309	266
Jatiroto	4	4	61	100	2 345	2 681
Randuagung	14	14	131	136	1 304	1 274
Sukodono	8	8	80	103	1 127	1 073
Padang	2	4	10	28	68	133
Pasrujambe	3	3	28	35	482	416
Senduro	4	4	42	56	574	607
Gucialit	2	2	8	14	89	72
Kedungjajang	4	4	62	94	640	969
Klakah	10	11	96	105	792	653
Ranuyoso	12	12	106	108	847	798
Lumajang	124	128	1 259	1 509	14 977	15 515

Catatan/Note: ...

Sumber/Source: Kementerian Agama, Data Semester Ganjil/Ministry of Religious Affairs, Odd Semester Data

Tabel
Table 4.1.7

Jumlah Sekolah, Guru, dan Murid Sekolah Menengah Atas (SMA) di Bawah Kementerian Pendidikan dan Kebudayaan Menurut Kecamatan di Kabupaten Lumajang, 2019/2020 dan 2020/2021

Number of Schools, Teachers, and Pupils in Senior High Schools Under The Ministry of Education and Culture by Subdistrict in Lumajang Regency, 2019/2020 dan 2020/2021

Kecamatan Subdistrict	Sekolah/Schools					
	Negeri/Public		Swasta/Private		Jumlah/Total	
	2019/2020	2020/2021	2019/2020	2020/2021	2019/2020	2020/2021
(1)	(2)	(3)	(4)	(5)	(6)	(7)
Tempursari	-	-	3	3	3	3
Pronojiwo	1	1	-	-	1	1
Candipuro	1	1	2	2	3	3
Pasirian	1	1	-	-	1	1
Tempeh	1	1	3	2	4	3
Lumajang	3	3	5	5	8	8
Sumbersuko	-	-	-	-	-	-
Tekung	-	-	1	1	1	1
Kunir	1	1	1	1	2	2
Yosowilangun	1	1	2	2	3	3
Rowokangkung	-	-	-	-	-	-
Jatiroto	1	1	-	-	1	1
Randuagung	-	-	1	1	1	1
Sukodono	-	-	-	-	-	-
Padang	-	-	-	-	-	-
Pasrujambe	-	-	-	-	-	-
Senduro	1	1	-	-	1	1
Gucialit	-	-	-	-	-	-
Kedungjajang	-	-	-	-	-	-
Klakah	1	1	-	-	1	1
Ranuyoso	-	-	1	1	1	1
Lumajang	12	12	19	18	31	30

Lanjutan Tabel/Continued Table 4.1.7

Kecamatan Subdistrict	Guru ¹ /Teachers ¹					
	Negeri/Public		Swasta/Private		Jumlah/Total	
	2019/2020	2020/2021	2019/2020	2020/2021	2019/2020	2020/2021
(1)	(8)	(9)	(10)	(11)	(12)	(13)
Tempursari	-	-	25	25	25	25
Pronojiwo	30	32	-	-	30	32
Candipuro	40	40	15	15	55	55
Pasirian	44	45	-	-	44	45
Tempeh	43	46	15	14	58	60
Lumajang	144	149	81	82	225	231
Sumbersuko	-	-	-	-	-	-
Tekung	-	-	6	6	6	6
Kunir	26	27	6	7	32	34
Yosowilangun	35	38	16	13	51	51
Rowokangkung	-	-	-	-	-	-
Jatiroto	43	43	-	-	43	43
Randuagung	-	-	5	5	5	5
Sukodono	-	-	-	-	-	-
Padang	-	-	-	-	-	-
Pasrujambe	-	-	-	-	-	-
Senduro	28	30	-	-	28	30
Gucialit	-	-	-	-	-	-
Kedungjajang	-	-	-	-	-	-
Klakah	37	36	-	-	37	36
Ranuyoso	-	-	6	6	6	6
Lumajang	470	486	175	173	645	659

Lanjutan Tabel/*Continued Table* 4.1.7

Kecamatan Subdistrict	Murid/Students					
	Negeri/Public		Swasta/Private		Jumlah/Total	
	2019/2020	2020/2021	2019/2020	2020/2021	2019/2020	2020/2021
(1)	(14)	(15)	(16)	(17)	(18)	(19)
Tempursari	-	-	365	368	365	368
Pronojiwo	467	515	-	-	467	515
Candipuro	824	769	163	162	987	931
Pasirian	929	931	-	-	929	931
Tempoh	921	938	172	172	1 093	1 110
Lumajang	3 013	3 159	977	851	3 990	4 010
Sumbersuko	-	-	-	-	-	-
Tekung	-	-	64	60	64	60
Kunir	538	554	142	126	680	680
Yosowilangun	657	706	155	120	812	826
Rowokangkung	-	-	-	-	-	-
Jatiroto	622	623	-	-	622	623
Randuagung	-	-	108	124	108	124
Sukodono	-	-	-	-	-	-
Padang	-	-	-	-	-	-
Pasrujambe	-	-	-	-	-	-
Senduro	623	659	-	-	623	659
Gucialit	-	-	-	-	-	-
Kedungjajang	-	-	-	-	-	-
Klakah	478	439	-	-	478	439
Ranuyoso	-	-	32	40	32	40
Lumajang	9 072	9 293	2 178	2 023	11 250	11 316

Catatan/Note: ¹ Jumlah guru termasuk kepala sekolah dan guru/*The total of teachers including headmaster and teacher*

Sumber/Source: Kementerian Pendidikan dan Kebudayaan, Data Semester Ganjil/*Ministry of Educations and Culture, Odd Semester Data*

Tabel
Table 4.1.8

Jumlah Sekolah, Guru, dan Murid Sekolah Menengah Kejuruan (SMK) di Bawah Kementerian Pendidikan dan Kebudayaan Menurut Kecamatan di Kabupaten Lumajang, 2019/2020 dan 2020/2021

Number of Schools, Teachers, and Pupils in Vocational High Schools Under The Ministry of Education and Culture by Subdistrict in Lumajang Regency, 2019/2020 dan 2020/2021

Kecamatan Subdistrict	Sekolah/Schools		Guru/Teachers		Murid/Pupils	
	2019/2020	2020/2021	2019/2020	2020/2021	2019/2020	2020/2021
(1)	(2)	(3)	(4)	(5)	(6)	(7)
Tempursari	1	1	24	24	447	420
Pronojiwo	-	-	-	-	-	-
Candipuro	2	2	16	16	378	368
Pasirian	2	2	98	104	1 687	1 656
Tempeh	5	5	71	70	1 220	1 199
Lumajang	8	8	246	252	5 216	5 014
Sumbersuko	1	1	7	18	127	125
Tekung	4	4	83	87	1 409	1 425
Kunir	2	2	24	23	510	492
Yosowilangun	2	2	7	8	194	172
Rowokangkung	1	1	19	23	312	334
Jatiroto	1	1	19	21	321	288
Randuagung	3	3	30	29	576	490
Sukodono	3	3	46	53	921	1 032
Padang	-	-	-	-	-	-
Pasrujambe	-	-	-	-	-	-
Senduro	1	1	35	37	514	488
Gucialit	-	-	-	-	-	-
Kedungjajang	1	1	28	28	218	232
Klakah	1	1	41	42	1 005	1 028
Ranuyoso	-	-	-	-	-	-
Lumajang	38	38	794	835	15 055	14 763

Catatan/Note: ...

Sumber/Source: Kementerian Agama, Data Semester Ganjil/Ministry of Religious Affairs, Odd Semester Data

Tabel
Table 4.1.9

Jumlah Sekolah, Guru, dan Murid Madrasah Aliyah (MA) di Bawah Kementerian Agama Menurut Kecamatan di Kabupaten Lumajang, 2019/2020 dan 2020/2021
Number of Schools, Teachers, and Pupils in Madrasah Aliyah (MA) Under the Ministry of Religious Affairs by Subdistrict in Lumajang Regency, 2019/2020 dan 2020/2021

Kecamatan Subdistrict	Sekolah/Schools					
	Negeri/Public		Swasta/Private		Jumlah/Total	
	2019/2020	2020/2021	2019/2020	2020/2021	2019/2020	2020/2021
(1)	(2)	(3)	(4)	(5)	(6)	(7)
Tempursari	-	-	-	-	-	-
Pronojiwo	-	-	-	-	-	-
Candipuro	-	-	1	1	1	1
Pasirian	-	-	4	5	4	5
Tempeh	-	-	3	3	3	3
Lumajang	1	1	8	7	9	8
Sumbersuko	-	-	2	2	2	2
Tekung	-	-	6	6	6	6
Kunir	-	-	2	2	2	2
Yosowilangun	-	-	2	3	2	3
Rowokangkung	-	-	4	5	4	5
Jatiroto	-	-	3	4	3	4
Randuagung	-	-	7	7	7	7
Sukodono	-	-	4	5	4	5
Padang	-	-	1	2	1	2
Pasrujambe	-	-	2	2	2	2
Senduro	-	-	1	1	1	1
Gucialit	-	-	2	2	2	2
Kedungjajang	-	-	4	4	4	4
Klakah	-	-	5	5	5	5
Ranuyoso	-	-	5	5	5	5
Lumajang	1	1	66	71	67	72

Lanjutan Tabel/Continued Table 4.1.9

Kecamatan Subdistrict	Guru ¹ /Teachers ¹					
	Negeri/Public		Swasta/Private		Jumlah/Total	
	2019/2020	2020/2021	2019/2020	2020/2021	2019/2020	2020/2021
(1)	(8)	(9)	(10)	(11)	(12)	(13)
Tempursari	-	-	-	-	-	-
Pronojiwo	-	-	-	-	-	-
Candipuro	-	-	10	9	10	9
Pasirian	-	-	62	57	62	57
Tempeh	-	-	26	31	26	31
Lumajang	48	51	134	110	182	161
Sumbersuko	-	-	27	26	27	26
Tekung	-	-	68	66	68	66
Kunir	-	-	17	23	17	23
Yosowilangun	-	-	16	41	16	41
Rowokangkung	-	-	28	33	28	33
Jatiroto	-	-	22	95	22	95
Randuagung	-	-	65	59	65	59
Sukodono	-	-	60	61	60	61
Padang	-	-	2	10	2	10
Pasrujambe	-	-	29	26	29	26
Senduro	-	-	2	11	2	11
Gucialit	-	-	15	14	15	14
Kedungjajang	-	-	68	61	68	61
Klakah	-	-	44	40	44	40
Ranuyoso	-	-	39	50	39	50
Lumajang	48	51	734	823	782	874

Lanjutan Tabel/*Continued Table 4.1.9*

Kecamatan Subdistrict	Murid/Students					
	Negeri/Public		Swasta/Private		Jumlah/Total	
	2019/2020	2020/2021	2019/2020	2020/2021	2019/2020	2020/2021
(1)	(14)	(15)	(16)	(17)	(18)	(19)
Tempursari	-	-	-	-	-	-
Pronojiwo	-	-	-	-	-	-
Candipuro	-	-	42	92	42	92
Pasirian	-	-	313	503	313	503
Tempeh	-	-	210	300	210	300
Lumajang	789	716	2 196	592	2 985	1 308
Sumbersuko	-	-	220	246	220	246
Tekung	-	-	441	467	441	467
Kunir	-	-	180	184	180	184
Yosowilangun	-	-	283	329	283	329
Rowokangkung	-	-	191	213	191	213
Jatiroto	-	-	346	2 092	346	2 092
Randuagung	-	-	461	546	461	546
Sukodono	-	-	718	851	718	851
Padang	-	-	15	39	15	39
Pasrujambe	-	-	176	225	176	225
Senduro	-	-	54	64	54	64
Gucialit	-	-	68	118	68	118
Kedungjajang	-	-	631	820	631	820
Klakah	-	-	470	527	470	527
Ranuyoso	-	-	513	545	513	545
Lumajang	789	716	7 528	8 753	8 317	9 469

Catatan/Note: ...

Sumber/Source: Kementerian Agama, Data Semester Ganjil/Ministry of Religious Affairs, Odd Semester Data

Tabel
Table 4.1.10

Jumlah Desa¹/Kelurahan yang Memiliki Fasilitas Sekolah Menurut Kecamatan dan Tingkat Pendidikan di Kabupaten Lumajang, 2018– 2020
Number of Villages¹/Kelurahan Having Educational Facilities by Subdistrict and Educational Level in Lumajang Regency, 2018– 2020

Kecamatan Subdistrict	SD Primary School		
	2018	2019	2020
(1)	(2)	(3)	(4)
Tempursari	7	7	7
Pronojiwo	6	6	6
Candipuro	10	10	10
Pasirian	11	11	11
Tempeh	13	13	13
Lumajang	12	12	12
Sumbersuko	8	8	8
Tekung	8	8	8
Kunir	11	11	11
Yosowilangun	12	12	12
Rowokangkung	7	7	7
Jatiroto	6	6	6
Randuagung	12	12	12
Sukodono	10	10	10
Padang	9	9	9
Pasrujambe	7	7	7
Senduro	12	12	12
Gucialit	9	9	9
Kedungjajang	12	12	12
Klakah	12	12	12
Ranuyoso	11	11	11
Lumajang	205	205	205

Lanjutan Tabel/*Continued Table* 4.1.10

Kecamatan Subdistrict	SMP Junior High School		
	2018	2019	2020
(1)	(5)	(6)	(7)
Tempursari	4	4	4
Pronojiwo	5	5	5
Candipuro	9	9	9
Pasirian	10	11	11
Tempeh	10	10	10
Lumajang	10	11	11
Sumbersuko	4	4	4
Tekung	6	6	6
Kunir	7	7	6
Yosowilangun	8	9	8
Rowokangkung	3	5	4
Jatiroto	5	5	5
Randuagung	10	9	9
Sukodono	9	9	9
Padang	4	4	5
Pasrujambe	3	3	3
Senduro	9	9	9
Gucialit	6	6	6
Kedungjajang	7	5	5
Klakah	10	10	11
Ranuyoso	9	9	8
Lumajang	148	150	148

Lanjutan Tabel/*Continued Table* 4.1.10

Kecamatan Subdistrict	SMA Senior High School		
	2018	2019	2020
(1)	(8)	(9)	(10)
Tempursari	2	2	2
Pronojiwo	1	1	1
Candipuro	3	2	2
Pasirian	5	5	5
Tempeh	5	4	4
Lumajang	7	8	8
Sumbersuko	2	2	2
Tekung	5	5	5
Kunir	5	4	4
Yosowilangun	5	5	5
Rowokangkung	2	3	3
Jatiroto	2	2	2
Randuagung	4	5	5
Sukodono	4	4	4
Padang	–	–	1
Pasrujambe	2	2	2
Senduro	1	1	1
Gucialit	2	3	3
Kedungjajang	3	1	1
Klakah	8	8	8
Ranuyoso	5	5	5
Lumajang	73	72	73

Lanjutan Tabel/*Continued Table* 4.1.10

Kecamatan Subdistrict	SMK Vocational School		
	2018	2019	2020
(1)	(11)	(12)	(13)
Tempursari	1	1	1
Pronojiwo	–	–	–
Candipuro	2	2	2
Pasirian	2	2	2
Tempeh	5	5	5
Lumajang	5	5	5
Sumbersuko	1	1	1
Tekung	3	3	3
Kunir	2	3	3
Yosowilangun	2	2	2
Rowokangkung	1	1	1
Jatiroto	1	1	1
Randuagung	2	1	1
Sukodono	1	3	3
Padang	–	–	–
Pasrujambe	–	–	–
Senduro	1	1	1
Gucialit	–	–	–
Kedungjajang	1	1	1
Klakah	1	1	1
Ranuyoso	–	–	–
Lumajang	31	33	33

Lanjutan Tabel/Continued Table 4.1.10

Kecamatan Subdistrict	Perguruan Tinggi University		
	2018	2019	2020
(1)	(14)	(15)	(16)
Tempursari	–	–	–
Pronojiwo	–	–	–
Candipuro	–	–	–
Pasirian	–	–	–
Tempeh	–	–	–
Lumajang	4	4	4
Sumbersuko	–	–	–
Tekung	–	–	–
Kunir	–	–	–
Yosowilangun	1	1	1
Rowokangkung	–	–	–
Jatiroto	1	1	1
Randuagung	–	–	–
Sukodono	2	2	2
Padang	–	–	–
Pasrujambe	–	–	–
Senduro	–	–	–
Gucialit	–	–	–
Kedungjajang	1	1	1
Klakah	–	–	–
Ranuyoso	–	1	1
Lumajang	9	10	10

Catatan/Note: ¹ Desa pada tabel ini termasuk Unit Permukiman Transmigrasi (UPT) yang masih dibina oleh kementerian terkait dan nagari di Provinsi Sumatera Barat/Villages in this table include Transmigration Settlement Unit which is still fostered by the relevant ministries and the nagari in the Province of Sumatera Barat

Sumber/Source: BPS, Pendataan Potensi Desa (Podes)/ BPS-Statistics Indonesia, Village Potential Data Collection

Tabel
Table 4.1.11

Angka Partisipasi Murni (APM) dan Angka Partisipasi Kasar (APK) Menurut Jenjang Pendidikan di Kabupaten Lumajang, 2019 dan 2020
Net Participation Rates and Gross Participation Rates by Educational Level in Lumajang Regency, 2019 and 2020

Jenjang Pendidikan <i>Educational Level</i>	Angka Partisipasi Murni (APM) <i>Net Participation Rates</i>		Angka Partisipasi Kasar (APK) <i>Gross Participation Rates</i>	
	2019	2020	2019	2020
(1)	(2)	(3)	(4)	(5)
SD/MI <i>Elementary School</i>	97,06	96,85	109,99	108,53
SMP/MTs <i>Junior High School</i>	76,59	79,03	87,03	94,11
SMA/SMK/MA <i>Senior High School</i>	44,42	44,91	61,95	60,50

Catatan/Note: ...

Sumber/Source: BPS, Survei Sosial Ekonomi Nasional (Susenas)/BPS-Statistics Indonesia, National Socioeconomic Survey

Tabel 4.1.12 Persentase Penduduk Berumur 15 Tahun ke Atas yang Melek Huruf Menurut Kelompok Umur di Kabupaten Lumajang, 2018 dan 2019
Table *Percentage of Literate People Aged 15 Years and Over by Age Group in Lumajang Regency, 2018 and 2019*

Kelompok Umur Age Group	2019	2020
(1)	(2)	(3)
15–19	99,06	100,00
20–29	100,00	99,97
30–39	98,84	97,98
40–49	96,93	96,48
50–59	81,60	84,35
60–69	58,56	49,15
70+	39,00	71,95

Catatan/Note: ...

Sumber/Source: BPS, Survei Sosial Ekonomi Nasional (Susenas)/BPS-Statistics Indonesia, National Socioeconomic Survey

4.2 KESEHATAN HEALTH

Tabel 4.2.1 Jumlah Desa¹/Kelurahan Yang Memiliki Sarana Kesehatan Menurut Kecamatan di Kabupaten Lumajang, 2018–2020
Number of Villages¹/Kelurahan Having Health Facilities by Subdistrict in Lumajang Regency, 2018–2020

Kecamatan Subdistrict	Rumah Sakit Hospital		
	2018	2019	2020
(1)	(2)	(3)	(4)
Tempursari	–	–	–
Pronojiwo	–	–	–
Candipuro	–	–	–
Pasirian	1	1	1
Tempeh	–	–	–
Lumajang	2	2	3
Sumbersuko	–	–	–
Tekung	–	–	–
Kunir	–	–	–
Yosowilangun	–	–	–
Rowokangkung	–	–	–
Jatiroto	1	1	1
Randuagung	–	–	–
Sukodono	–	–	–
Padang	–	–	–
Pasrujambe	–	–	–
Senduro	–	–	–
Gucialit	–	–	–
Kedungjajang	–	–	–
Klakah	–	–	–
Ranuyoso	–	–	–
Lumajang	4	4	5

Lanjutan Tabel/Continued Table 4.2.1

Kecamatan Subdistrict	Rumah Sakit Bersalin Maternity Hospital		
	2018	2019	2020
(1)	(5)	(6)	(7)
Tempursari	-	-	-
Pronojiwo	-	-	-
Candipuro	-	-	-
Pasirian	-	-	-
Tempeh	-	-	-
Lumajang	-	-	-
Sumbersuko	-	-	-
Tekung	-	-	-
Kunir	-	-	-
Yosowilangun	-	-	-
Rowokangkung	-	-	-
Jatiroto	-	-	-
Randuagung	-	-	-
Sukodono	-	-	-
Padang	-	-	-
Pasrujambe	-	-	-
Senduro	-	-	-
Gucialit	-	-	-
Kedungjajang	-	-	-
Klakah	-	-	-
Ranuyoso	-	-	-
Lumajang	-	-	-

Lanjutan Tabel/*Continued Table* 4.2.1

Kecamatan <i>Subdistrict</i>	Poliklinik <i>Polyclinic</i>		
	2018	2019	2020
(1)	(8)	(9)	(10)
Tempursari	–	2	2
Pronojiwo	–	–	–
Candipuro	1	1	1
Pasirian	1	1	–
Tempeh	3	4	4
Lumajang	3	3	5
Sumbersuko	1	1	1
Tekung	1	1	1
Kunir	–	–	–
Yosowilangun	1	3	3
Rowokangkung	–	1	1
Jatiroto	2	2	2
Randuagung	1	2	2
Sukodono	1	1	1
Padang	–	–	–
Pasrujambe	–	–	–
Senduro	1	1	1
Gucialit	–	–	–
Kedungjajang	2	2	2
Klakah	2	2	2
Ranuyoso	2	1	1
Lumajang	22	28	29

Lanjutan Tabel/*Continued Table 4.2.1*

Kecamatan Subdistrict	Puskesmas Public Health Center		
	2018	2019	2020
(1)	(11)	(12)	(13)
Tempursari	1	1	1
Pronojiwo	1	1	1
Candipuro	2	2	2
Pasirian	2	2	2
Tempeh	2	2	2
Lumajang	1	1	1
Sumbersuko	1	1	1
Tekung	1	1	1
Kunir	1	1	1
Yosowilangun	1	1	1
Rowokangkung	1	1	1
Jatiroto	1	1	1
Randuagung	2	2	2
Sukodono	1	1	1
Padang	1	1	1
Pasrujambe	1	1	1
Senduro	1	1	1
Gucialit	1	1	1
Kedungjajang	1	1	1
Klakah	1	1	1
Ranuyoso	1	1	1
Lumajang	25	25	25

Lanjutan Tabel/*Continued Table* 4.2.1

Kecamatan <i>Subdistrict</i>	Puskesmas Pembantu <i>Subsidiary of Public Health Center</i>		
	2018	2019	2020
(1)	(14)	(15)	(16)
Tempursari	2	2	2
Pronojiwo	4	4	4
Candipuro	4	4	4
Pasirian	3	3	3
Tempeh	1	1	1
Lumajang	1	1	1
Sumbersuko	1	1	1
Tekung	2	2	2
Kunir	2	2	2
Yosowilangun	4	4	4
Rowokangkung	2	2	2
Jatiroto	3	3	3
Randuagung	1	1	1
Sukodono	2	2	2
Padang	3	2	2
Pasrujambe	2	2	2
Senduro	4	5	5
Gucialit	3	4	6
Kedungjajang	2	1	2
Klakah	3	2	2
Ranuyoso	3	3	3
Lumajang	52	51	54

Lanjutan Tabel/Continued Table 4.2.1

Kecamatan Subdistrict	Apotek Pharmacy		
	2018	2019	2020
(1)	(17)	(18)	(19)
Tempursari	1	–	–
Pronojiwo	1	1	1
Candipuro	2	1	1
Pasirian	2	1	1
Tempeh	3	5	4
Lumajang	7	6	6
Sumbersuko	1	1	2
Tekung	1	1	1
Kunir	2	2	2
Yosowilangun	1	2	2
Rowokangkung	–	–	–
Jatiroto	2	2	2
Randuagung	–	–	–
Sukodono	2	2	2
Padang	–	–	–
Pasrujambe	–	–	–
Senduro	1	1	1
Gucialit	–	–	–
Kedungjajang	1	1	1
Klakah	1	1	1
Ranuyoso	–	–	–
Lumajang	28	27	27

Catatan/Note: ¹ Desa pada tabel ini termasuk Unit Permukiman Transmigrasi (UPT) yang masih dibina oleh kementerian terkait dan nagari di Provinsi Sumatera Barat/Villages in this table include Transmigration Settlement Unit which is still fostered by the relevant ministries and the nagari in the Province of Sumatera Barat

Sumber/Source: BPS, Pendataan Potensi Desa (Podes)/BPS-Statistics Indonesia, Village Potential Data Collecting

Tabel 4.2.2 Jumlah Tenaga Kesehatan Menurut Kecamatan di Kabupaten Lumaang, 2020
Number of Medical Personnel by Subdistrict in Lumajang Regency, 2020

Kecamatan Subdistrict	Dokter Doctor	Perawat Nurse	Bidan Midwife	Farmasi Pharmaceutical	Ahli Gizi Nutritionist
(1)	(2)	(3)	(4)	(5)	(6)
Tempursari	3	17	13	2	2
Pronojiwo	2	14	12	3	1
Candipuro	4	31	22	3	4
Pasirian	4	38	27	4	4
Tempeh	5	33	22	2	4
Lumajang	3	12	22	2	2
Sumbersuko	2	18	12	2	2
Tekung	2	16	14	1	2
Kunir	2	26	16	1	1
Yosowilangun	2	29	20	2	2
Rowokangkung	2	19	12	1	2
Jatiroto	2	20	12	1	2
Randuagung	4	35	22	3	4
Sukodono	3	21	15	1	1
Padang	2	18	17	1	2
Pasrujambe	2	20	11	1	1
Senduro	2	16	22	1	3
Gucialit	2	19	16	1	1
Kedungjajang	2	19	20	3	2
Klakah	2	22	21	2	2
Ranuyoso	2	19	19	1	2
Lumajang	54	462	367	38	46

Sumber : Dinas Kesehatan Kabupaten Lumajang
 Source : Public Health Office of Lumajang Regency

Tabel 4.2.3
Table

Jumlah Rumah Sakit Umum, Rumah Sakit Khusus, Rumah Sakit/Rumah Bersalin, Puskesmas, Klinik/Balai Kesehatan, Posyandu, dan Polindes Menurut Kecamatan di Kabupaten Lumajang, 2020

Number of General Hospital, Special Hospital, Maternity Hospital and Public Health Center, Medical Clinic, Integrated Service Post, Village maternity Cottage by Subdistrict in Lumajang Regency, 2020

Kecamatan Subdistrict	Rumah Sakit Hospital	Puskesmas Public Health Center	Posyandu Integrated Service Post
(1)	(2)	(3)	
Tempursari	-	1	46
Pronojiwo	-	1	43
Candipuro	-	2	86
Pasirian	1	2	76
Tempeh	-	2	89
Lumajang	6	1	125
Sumbersuko	-	1	40
Tekung	-	1	37
Kunir	-	1	60
Yosowilangun	-	1	75
Rowokangkung	-	1	48
Jatiroto	1	1	64
Randuagung	-	2	87
Sukodono	-	1	54
Padang	-	1	44
Pasrujambe	-	1	42
Senduro	-	1	59
Gucialit	-	1	50
Kedungjajang	-	1	54
Klakah	-	1	62
Ranuyoso	-	1	54
Lumajang	8	25	1 295

Lanjutan Tabel/Continued Table 4.2.3

Kecamatan Subdistrict	Pos Kesehatan Desa Village Health Post	Posbindu	Polindes Village Maternity
(1)	(6)	(7)	
Tempursari	7	2	-
Pronojiwo	6	8	-
Candipuro	10	10	-
Pasirian	11	12	-
Tempeh	13	9	2
Lumajang	12	9	-
Sumbersuko	8	8	-
Tekung	8	9	-
Kunir	11	4	-
Yosowilangun	12	7	-
Rowokangkung	7	8	-
Jatiroto	6	9	-
Randuagung	12	12	-
Sukodono	10	10	-
Padang	9	11	-
Pasrujambe	7	8	-
Senduro	12	13	1
Gucialit	9	9	5
Kedungjajang	12	11	-
Klakah	12	12	-
Ranuyoso	11	11	-
Lumajang	205	192	8

Sumber : Dinas Kesehatan Kabupaten Lumajang
 Source : Public Health Office of Lumajang Regency

4.3 AGAMA DAN SOSIAL LAINNYA RELIGION AND OTHER SOCIAL AFFAIRS

Tabel 4.3.1 Jumlah Penduduk Menurut Kecamatan dan Agama yang Dianut di Kabupaten Lumajang, 2020
Population by Subdistrict and Religion in Lumajang Regency, 2020

Kecamatan Subdistrict	Islam	Protestan Protestant	Katolik Catholic	Hindu	Budha Buddha	Konghucu
(1)	(2)	(3)	(4)	(5)	(6)	(7)
Tempursari	33 953	3 542	7	93	-	-
Pronojiwo	34 640	682	400	44 320	-	-
Candipuro	68 310	168	66	60	5	-
Pasirian	85 817	642	43	-	20	-
Tempeh	88 367	355	135	10	-	-
Lumajang	76 167	1 835	1 539	418	44 260	154
Sumbersuko	13 588	78	5	3	-	-
Tekung	36 374	28	11	-	-	-
Kunir	56 737	102	47	3	2	-
Yosowilangun	59 086	2 353	46	1	18	-
Rowokangkung	39 457	46	44 232	3	-	1
Jatiroto	48 493	151	250	6	2	-
Randuagung	70 775	23	-	-	-	-
Sukodono	56 435	210	163	9	17	1
Padang	36 852	21	-	-	-	-
Pasrujambe	42 361	22	5	159	-	-
Senduro	45 739	77	42	4 277	2	-
Gucialit	23 705	20	2	44 927	-	-
Kedungjajang	60 363	312	169	10	41	-
Klakah	45 358	8	40	-	-	-
Ranuyoso	50 711	29	22	-	-	-
Lumajang	1 039 335	7 162	46 527	94 126	44 347	156

Catatan/Note: ...

Sumber/Source: Kementerian Agama Kab. Lumajang/ Lumajang District Religious Ministry

Tabel
Table 4.3.2**Jumlah Tempat Peribadatan Menurut Kecamatan di Kabupaten Lumajang, 2020**
Number of Places of Worship by Subdistrict in Lumajang Regency, 2020

Kecamatan Subdistrict	Masjid Mosque	Mushola Pray Room	Gereja Protestan Protestant Church	Gereja Katholik Catholic Church	Pura Temple	Vihara
(1)	(2)	(3)	(4)	(5)	(6)	(7)
Tempursari	41	106	10	-	2	-
Pronojiwo	40	212	8	-	3	-
Candipuro	72	285	1	-	1	-
Pasirian	65	491	5	-	-	-
Tempeh	53	405	-	3	-	-
Lumajang	51	330	9	-	-	-
Sumbersuko	20	250	-	-	-	-
Tekung	25	271	-	-	-	-
Kunir	31	51	-	-	-	-
Yosowilangun	48	327	2	-	-	-
Rowokangkung	31	222	9	1	-	-
Jatiroto	34	331	2	2	-	-
Randuagung	82	394	-	-	-	-
Sukodono	38	409	1	-	-	-
Padang	41	212	-	-	-	-
Pasrujambe	52	287	-	-	3	-
Senduro	57	281	2	-	2-	-
Gucialit	44	161	-	-	5	-
Kedungjajang	84	304	1	-	-	-
Klakah	64	510	3	-	-	-
Ranuyoso	57	287	-	-	-	-
Lumajang	989	6020	43	6	12	-

Catatan/Note: ...

Sumber/Source: Kementerian Agama Kab. Lumajang/ Lumajang District Religious Ministry

Tabel 4.3.3 Jumlah Desa¹/Kelurahan yang Mengalami Bencana Alam² Menurut Kecamatan di Kabupaten Lumajang, 2018–2020
Table Number of Villages¹/Kelurahan that Had Natural Disaster² by Subdistrict in Lumajang Regency, 2018–2020

Kecamatan Subdistrict	Banjir/Flood		
	2018	2019	2020
(1)	(2)	(3)	(4)
Tempursari	3	2	2
Pronojiwo	–	–	–
Candipuro	–	–	–
Pasirian	1	–	–
Tempeh	–	–	–
Lumajang	–	1	–
Sumbersuko	1	–	–
Tekung	–	2	–
Kunir	–	1	1
Yosowilangun	1	1	8
Rowokangkung	2	2	2
Jatiroto	4	1	1
Randuagung	–	–	–
Sukodono	1	–	–
Padang	–	–	–
Pasrujambe	–	–	–
Senduro	–	–	1
Gucialit	–	–	–
Kedungjajang	2	1	1
Klakah	–	–	–
Ranuyoso	–	–	–
Lumajang	15	11	16

Lanjutan Tabel/*Continued Table* 4.3.3

Kecamatan Subdistrict	Gempa Bumi/ <i>Earthquake</i>		
	2018	2019	2020
(1)	(5)	(6)	(7)
Tempursari	7	–	–
Pronojiwo	–	–	–
Candipuro	–	–	–
Pasirian	–	–	–
Tempeh	–	–	–
Lumajang	–	–	–
Sumbersuko	–	–	–
Tekung	–	–	–
Kunir	–	–	–
Yosowilangun	–	–	–
Rowokangkung	–	–	–
Jatiroto	4	–	–
Randuagung	–	–	–
Sukodono	2	–	–
Padang	–	–	–
Pasrujambe	–	–	–
Senduro	–	–	–
Gucialit	–	–	–
Kedungjajang	–	–	–
Klakah	4	–	–
Ranuyoso	–	–	1
Lumajang	17	–	1

Lanjutan Tabel/Continued Table 4.3.3

Kecamatan Subdistrict	Tanah Longsor/Landslide		
	2018	2019	2020
(1)	(8)	(9)	(10)
Tempursari	1	3	1
Pronojiwo	1	–	–
Candipuro	–	–	–
Pasirian	1	–	–
Tempeh	1	–	–
Lumajang	–	–	1
Sumbersuko	–	–	–
Tekung	–	–	–
Kunir	–	–	–
Yosowilangun	–	–	–
Rowokangkung	–	–	–
Jatiroto	2	–	–
Randuagung	1	–	–
Sukodono	–	–	–
Padang	3	–	–
Pasrujambe	1	–	–
Senduro	3	4	1
Gucialit	–	–	–
Kedungjajang	1	2	3
Klakah	1	–	–
Ranuyoso	3	–	1
Lumajang	19	9	7

Catatan/Note: ¹ Desa pada tabel ini termasuk Unit Permukiman Transmigrasi (UPT) yang masih dibina oleh kementerian terkait dan nagari di Provinsi Sumatera Barat/Villages in this table are included in Transmigration Settlement Unit which is still fostered by the relevant ministries and the nagari in the Province of Sumatera Barat

² Terjadi dalam tiga tahun terakhir sampai dengan saat pencacahan/Occured during the last three years by the time of enumeration

Sumber/Source: BPS, Pendataan Potensi Desa (Podes)/BPS-Statistics Indonesia, Village Potential Data Collecting

4.4 KEMISKINAN POVERTY

Tabel 4.4.1 Garis Kemiskinan, Jumlah, dan Persentase Penduduk Miskin di Kabupaten Lumajang, 2013–2020
Poverty Line, Number, and Percentage of Poor People in Lumajang Regency, 2013–2020

Tahun Year	Garis Kemiskinan (rupiah/kapita/bulan) Poverty Line (rupiah/capita/month)	Jumlah Penduduk Miskin (ribu) Number of Poor People (thousand)	Persentase Penduduk Miskin Percentage of Poor People
(1)	(2)	(3)	(4)
2013	228 796	124,40	12,14
2014	234 728	120,70	11,75
2015	245 806	118,51	11,52
2016	258 840	115,91	11,22
2017	267 366	112,65	10,87
2018	281 461	103,69	9,98
2019	296 633	98,88	9,49
2020	318 196	102,600	9,17

Catatan/Note: ...

Sumber/Source: .BPS, Survei Sosial Ekonomi Nasional Maret/BPS-Statistics Indonesia, March National Socioeconomic Survey

Tabel 4.4.2 **Indeks Kedalaman Kemiskinan dan Indeks Keparahan Kemiskinan di Kabupaten Lumajang, 2013–2020**
Poverty Gap Index and Poverty Severity Index in Lumajang Regency, 2013–2020

Tahun Year	Indeks Kedalaman Kemiskinan Poverty Gap Index	Indeks Keparahan Kemiskinan Poverty Severity Index
(1)	(2)	(3)
2013	1,17	0,18
2014	1,68	0,41
2015	1,65	0,41
2016	1,62	0,35
2017	1,60	0,37
2018	1,38	0,31
2019	1,09	0,20
2020	1,14	0,21

Catatan/Note: ...

Sumber/Source: .BPS, Survei Sosial Ekonomi Nasional Maret/BPS-Statistics Indonesia, March National Socioeconomic Survey

4.5 KRIMINAL CRIME

Tabel 4.5.1 Banyaknya Narapidana Berdasarkan Putusan Pengadilan Menurut Jenis Hukuman dan Jenis Kelamin di Kabupaten Lumajang, 2020
Number of Prisones Based on Court Decision According to Type of Punishment and Gender in Lumajang Regency, 2020

Jenis Hukuman <i>Type of Punishment</i>	Jenis Kelamin		Jumlah / Total
	Laki / Male	Wanita / Female	
(1)	(5)	(6)	(7)
Penjara > 3 Tahun	290	5	295
Penjara > 1 Tahun < 3 Tahun	152	5	157
Penjara > 3 Bulan < 1 Tahun	19	1	20
Penjara < 3 Bulan	-	-	-
Pidana Kurungan	10	-	10
Jumlah/Total	471	11	482

Sumber : Lembaga Kemasyarakatan Kelas II B Lumajang
/Source : *Class II B Lumajang Community Institution*

Tabel 4.5.2 Banyaknya Narapidana Berdasarkan Putusan Pengadilan Menurut Kelompok Usia dan Jenis Kelamin di Kabupaten Lumajang, 2019
Number of Prisones Based on Court Decision According to Age Group and Gender in Lumajang Regency, 2019

Jenis Hukuman <i>Type of Punishment</i>	Jenis Kelamin		Jumlah / <i>Total.</i>
	Laki / <i>Male</i>	Wanita / <i>Female</i>	
(1)	(5)	(6)	(7)
Dewasa	480	9	489
Pemuda (19 tahun s.d. 21 tahun)	37	1	38
Anak-anak (\leq 17 tahun)	3	-	3
Jumlah/Total	520	10	530

Sumber : Lembaga Kemasyarakatan Kelas II B Lumajang
 /Source : *Class II B Lumajang Community Institution*

Tabel 4.5.3
Table

Banyaknya Narapidana dan Pidana Rumah Menurut Jenis Tindak Pidana di Kabupaten Lumajang, 2019
Number of Prisones and Home Criminals According to Type of Criminal Offense in Lumajang Regency, 2019

Jenis Tindak Pidana <i>Type of Criminal Offense</i>	Pasal (KUHP)	Narapidana/ <i>Inmate</i>	Pidana Rumah/ <i>Criminal House</i>	Jumlah <i>Total</i>
(1)	(2)	(3)	(4)	(5)
Terhadap Kepala Negara	130-139	-	-	-
Mata Uang	244-251	-	-	-
Kesusilaan	281-297	2	-	2
Perjudian	303	5	-	5
Penculikan	336	4	-	4
Pembunuhan	338-350	21	-	21
Penganiayaan	351-356	13	-	13
Pencurian	362-364	69	-	69
Perampokan	365	29	-	29
Memeras / Mengancam	368-369	1	-	1
Penggelapan	372-375	18	-	18
Penipuan	378-395	10	-	10
Penadahan	480-481	18	-	18
Narkotika	UU 9/76, 5 & 22/97	194	-	194
Korupsi	UURI No. 31/1999	2	-	2
Lain-lain	-	20	-	20
Teroris	UU 13/01 - UU 15/03	1	-	1
Perlindungan Anak	81 UURI 23/2002	60	-	60
Dalam Jabatan	413-438	-	-	-
Kesehatan	80 UURI 22/1992	19	-	19
Lalu Lintas	UU 22/2009	6	-	6

Sumber : Lembaga Kemasyarakatan Kelas II B Lumajang
/Source : Class II B Lumajang Community Institution



Mangga

114 449 Kw



Durian

37 579 Kw



Nangka

31 632 Kw



Salak

256 733 Kw



Jeruk

143 999 Kw

Agriculture

PERTANIAN

5

Produksi Perkebunan

8 298 Ton Kelapa



91 Ton Pinang



225 Ton Cengkeh



91 Ton Kakao



11 Ton Lada



PENJELASAN TEKNIS

TECHNICAL NOTES

1. Lahan sawah adalah lahan pertanian yang berpetak-petak dan dibatasi oleh pematang (galengan), saluran untuk menahan/ menyalurkan air, yang biasanya ditanami padi sawah tanpa memandang dari mana diperoleh atau status lahan tersebut. Lahan yang dimaksud termasuk lahan yang terdaftar di Pajak Bumi Bangunan, luran Pembangunan Daerah, lahan bengkok, lahan serobotan, lahan rawa yang ditanami padi dan lahan bekas tanaman tahunan yang telah dijadikan sawah, baik yang ditanami padi, palawija atau tanaman semusim lainnya.
2. Tegall/Kebun adalah lahan pertanian bukan sawah (lahan kering) yang ditanami tanaman semusim atau tahunan dan terpisah dengan halaman sekitar rumah serta penggunaannya tidak berpindah pindah.
3. Ladang/Huma adalah lahan pertanian bukan sawah (lahan kering) yang biasanya ditanami tanaman semusim dan penggunaannya hanya semusim atau dua musim, kemudian akan ditinggalkan bila sudah tidak subur lagi (berpindah-pindah). Kemungkinan lahan ini beberapa tahun kemudian akan dikerjakan kembali jika sudah subur.

1. *Wetland is agricultural land that separated by small dykes to resist water, where the main crop is usually wetland paddy without considering where it is got from or the status of the land. It includes the land that is registered at land income tax office, regional development contribution, 'bengkok' land, illegal ownership, swamps for rice cultivation, and annual crop land mark that has been used as rice field, which are both planted with paddy, secondary crops or the other seasonal crops.*
2. *Dry field/Garden is an dryland (unirrigated land) which is planted with seasonal or annual crops and separately from the yard around the house without shifting*
3. *Unirrigated agricultural field / Shifting cultivation land is dryland (unirrigated land) that usually is cultivated for seasonal crops and utilized only for one or two seasons, then it will be left when it is not fertile (shifting). Maybe, this land will be used again in a few years if it has been fertile.*

4. Lahan yang sementara tidak diusahakan adalah lahan yang biasanya diusahakan tetapi untuk sementara (lebih dari 1 (satu) tahun tetapi kurang dari atau sama dengan 2 (dua) tahun) tidak diusahakan, termasuk lahan sawah yang tidak diusahakan selama lebih dari 2 (dua) tahun.
 5. Data pokok tanaman pangan yang dikumpulkan adalah luas panen dan produktivitas (hasil per hektar). Produksi tanaman pangan merupakan hasil perkalian antara luas panen dengan produktivitas. Pengumpulan data luas panen dilakukan setiap bulan dengan pendekatan area kecamatan di seluruh wilayah Indonesia. Pengumpulan data produktivitas dilakukan melalui pengukuran langsung pada plot ubinan berukuran 2½ m x 2½ m. Pengumpulan data produktivitas dilakukan setiap subround (empat bulanan) pada waktu panen petani.
 6. Data produksi padi dan palawija yang disajikan adalah dalam kualitas: gabah kering giling (padi), pipilan kering (jagung), biji kering (kedelai dan kacang tanah), dan umbi basah (ubi kayu dan ubi jalar).
 7. Tanaman sayuran dan buah-buahan semusim. **Tanaman sayuran semusim** adalah
4. *Temporarily unused land is land that is regularly used but temporarily (more than a year but less or equal than two years) is unused, it includes wetland that is not cultivated more than two years.*
 5. *The main food crops data collected consists of harvested area and productivity (yield per hectare). Food crops production is generated by harvested area multiplied by productivity. The harvested area data is collected every month using sub district area approach in all sub district in Indonesia. The productivity data collection is conducted by a direct measurement in 2½m x 2½m crop cutting plot. The productivity measurement is conducted in every subround (four monthly) at the time when farmers are harvesting their crops.*
 6. *Production of paddy and secondary crops data are presented in the form of: dry unhusked rice (paddy), dry loose maize (maize), dry shells crops (soybeans and peanuts), and fresh roots (cassava and sweet potatoes).*
 7. *Seasonal vegetable and fruit plants. **Seasonal vegetable plants** are plants which are the sources of*

tanaman sumber vitamin, garam mineral dan lain-lain yang dikonsumsi dari bagian tanaman yang berupa daun, bunga, buah, dan umbinya, yang berumur kurang dari satu tahun. **Tanaman buah-buahan semusim** adalah tanaman sumber vitamin, garam mineral, dan lain-lain yang dikonsumsi dari bagian tanaman yang berupa buah, berumur kurang dari satu tahun, tidak berbentuk pohon/rumpun tetapi menjalar dan berbatang lunak.

8. Tanaman buah-buahan dan sayuran tahunan. **Tanaman buah-buahan tahunan** adalah tanaman sumber vitamin, garam mineral, dan lain-lain yang dikonsumsi dari bagian tanaman yang berupa buah dan merupakan tanaman tahunan. **Tanaman sayuran tahunan** adalah tanaman sumber vitamin, garam mineral, dan lain-lain yang dikonsumsi dari bagian tanaman yang berupa daun dan atau buah yang berumur lebih dari satu tahun.
9. Tanaman biofarmaka adalah tanaman yang bermanfaat untuk obat-obatan, kosmetik, dan kesehatan yang dikonsumsi atau digunakan dari bagian-bagian tanaman seperti daun, batang, buah, umbi (rimpang) ataupun akar.

vitamin, mineral salt, etc, consumed from the part of the plant in the form of leaf, flower, fruit, and root with the age of less than one year.

Seasonal fruit plants are plants which are the sources of vitamin, mineral salt, etc, consumed from the part of the plant in the form of fruits. These plants are creeps with the age of less than one year.

8. *Annual fruit and vegetable plants. **Annual fruit plants** are plants which are the sources of vitamin, contained mineral salt, etc, consumed from the part of plant in the form of fruit and more than one year of age. **Annual vegetable plants** are plants which are the sources of vitamin, contained mineral salt, etc, consumed from the part of the plant in the form of vegetable and more than one year of age.*
9. *Medicinal plants are plants which are useful for medicine. It is consumed from part of the plant such as leaf, flower, fruit, tuber, and root.*

10. Tanaman hias adalah tanaman yang mempunyai nilai keindahan baik bentuk, warna daun, tajuk maupun bunganya, sering digunakan untuk penghias pekarangan dan lain sebagainya.
11. Luas panen tanaman hortikultura adalah luas tanaman sayuran, buah-buahan, biofarmaka, dan tanaman hias yang diambil hasilnya/dipanen pada periode pelaporan.
12. Luas panen untuk tanaman sayuran adalah luas tanaman yang dipanen sekaligus/habis/dibongkar dan luas tanaman yang dipanen berkali-kali (lebih dari satu kali)/belum habis. Tanaman yang dipanen sekaligus/ habis/dibongkar adalah tanaman yang sehabis panen langsung dibongkar/dicabut, terdiri dari bawang merah, bawang putih, bawang daun, kentang, kol/kubis, kembang kol, petsai/sawi, wortel, lobak, dan kacang merah. Tanaman yang dipanen berkali-kali (lebih dari satu kali)/belum habis adalah tanaman yang pemanenannya lebih dari satu kali dan biasanya dibongkar apabila panen terakhir sudah tidak memadai lagi, terdiri dari: kacang panjang, cabe besar, cabe rawit, jamur, tomat, terung, buncis, ketimun, labu siam, kangkung, bayam, melon, semangka, dan blewah.
10. *Ornamental plants are plants which have a beauty value, either in shape, colour of leaf or crown of flower, and they are often used as a yard decorator.*
11. *Harvested area of horticulture is area which vegetable, fruit, medicinal and ornamental plant of crop harvested during the period of report.*
12. *Harvested area of vegetables is area of entirely plant harvested/demolished and plant harvested several times/undemolished. Entirely plants harvested/demolished are plants usually harvested once and demolished to be substituted by other plants, consisting of: shallots, garlic, leeks, potato, cabbage, cauli flower, mustard green, carrots, chinese radish, and red kidney beans. Plants harvested several times/undemolished are plants usually harvested more than once and demolished in the case that the last harvest was economically not profitable. They consist of : yard long beans, chili, small chili, mushroom, tomatoes, egg plant, frech beans, cucumber, pumpkin/chajota, swamp cabbage, spinach, melon, watermelon, and blewah.*

13. Produksi hortikultura adalah hasil menurut bentuk produk dari setiap tanaman sayuran, buah-buahan, biofarmaka dan tanaman hias yang diambil berdasarkan luas yang dipanen/tanaman yang menghasilkan pada bulan/triwulan laporan.
13. *Horticulture production is the standard production quantity form of vegetable, fruit, medicinal and ornamental plant based on harvested area/the number of production plants reported monthly/quarterly.*

<https://lumajangkab.bps.go.id>

ULASAN

DESCRIPTION

PERTANIAN

Penggunaan lahan di Kabupaten Lumajang, khususnya pada luas panen tanaman pangan menurut jenis pengairannya meliputi: irigasi dan non irigasi. Total luas lahan panen dengan jenis pengairan irigasi pada tahun 2020 ialah 96.530 Ha, sedangkan jenis pengairan non irigasi digunakan pada lahan sawah seluas 17.072 Ha.

PERKEBUNAN

Penggunaan areal perkebunan terbesar di Kabupaten Lumajang pada tahun 2020 ialah luas panen kelapa 8.101 Ha dengan hasil produksi sebesar 8.298 ton. Diikuti oleh luas areal perkebunan kopi robusta 3.954 Ha dengan produksi sebesar 1.179 ton.

PETERNAKAN

Jumlah populasi sapi potong pada tahun 2020 sebanyak 14.837 ekor. Sapi perah 104 ekor, kerbau 191 ekor, kambing 34.768 ekor, domba 27.342 ekor, dan kuda 106 ekor. Sedangkan populasi unggas untuk Ayam Buras sebesar 2.173.536 ekor, ayam petelur 283.176, ayam pedaging 10.399.263 ekor, itik 235.211 ekor, dan itik manila 10.425 ekor. (Tabel 5.3.4).

AGRICULTURE

Land use in Lumajang Regency, especially in food plants harvest area according to the type of irrigation includes: irrigation and non-irrigation. The total wetland area with irrigated irrigation in 2020 was 96,530 ha, while the type of non-irrigated irrigation was used in rice fields covering an area of 17,072 ha.

PLANTATION

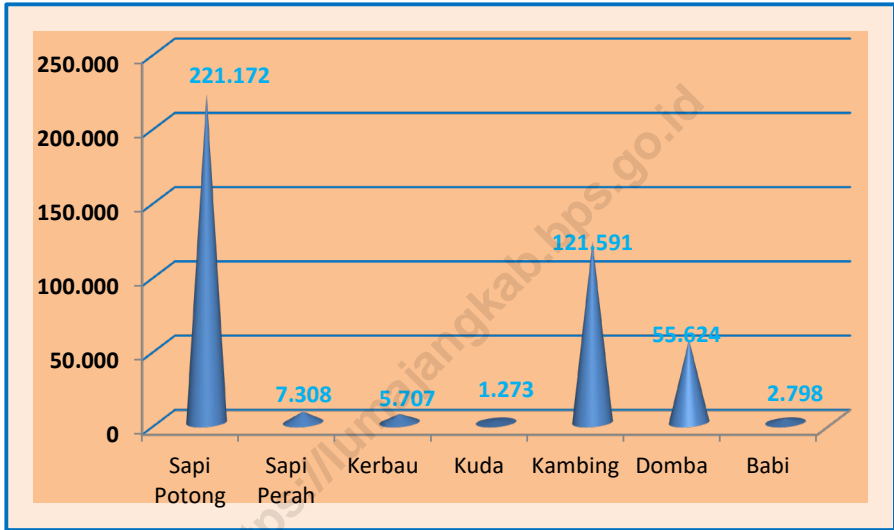
The use of the largest plantation area in Lumajang Regency in 2020 is coconut with a harvest area of 8,101 ha with production of 8,298 tons. Followed by rubusta coffee plantation area of 3,954 ha with production of 1,179 tons.

LIVESTOCK

The population of beef cattle in 2020 was 14,837. 104 dairy cows, 104 buffaloes, 34,768 goats, 27,342 sheep, and 106 horses. Whereas the poultry population for Wild Chicken was 2,173,536, 283,176 laying hens, 10,399,263 broilers, 235.211 ducks, and 10,425 manila ducks. (Table 5.4.1)

Gambar 5.1
Figures

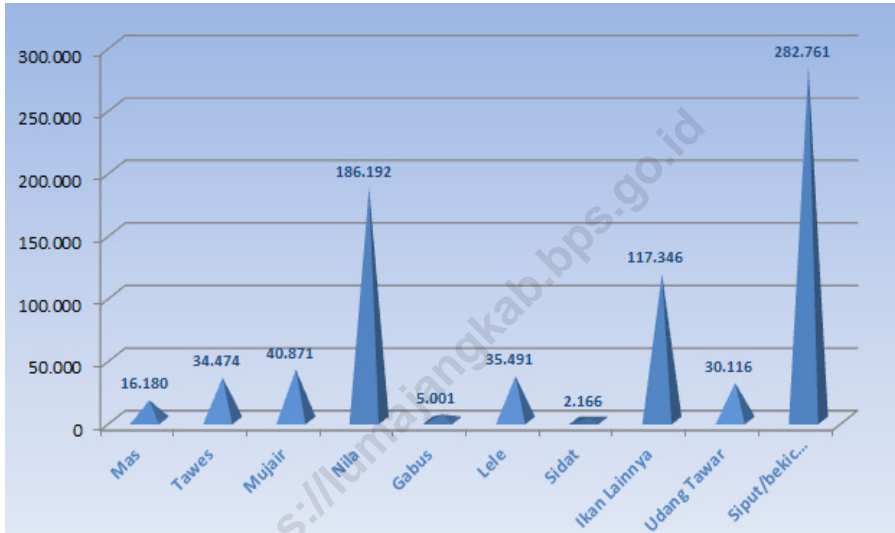
Jumlah Ternak Menurut Jenisnya di Kabupaten Lumajang, 2020
Number of Livestock by the Type in Lumajang Regency, 2020



Sumber : Dinas Pertanian Kabupaten Lumajang
Source : Agriculture departement in Lumajang Regency

Gambar 5.2
Figures

Produksi Perikanan Darat Menurut Jenis Ikan (kg) di Kabupaten Lumajang, 2020
Production of Inland Fishery Base on Type of Fish (kg) in Lumajang Regency, 2020



Sumber : Dinas Perikanan Kabupaten Lumajang
Source : Fisheries departement in Lumajang Regency

Catatan/Note: ...
Sumber/Source: Direktorat Jenderal Perkebunan/Directorate General of Estates

5.1 HORTIKULTURA

HORTICULTURE

Tabel 5.1.1 Luas Panen Tanaman Sayuran Menurut Kecamatan dan Jenis Tanaman di Kabupaten Lumajang (ha), 2019 dan 2020
Harvested Area of Vegetables by Subdistrict and Kind of Plant in Lumajang Regency (ha), 2019 and 2020

Kecamatan Subdistrict	Bawang Merah/Shallot		Cabai/Chili	
	2019	2020	2019	2020
(1)	(2)	(3)	(4)	(5)
Tempursari	-	-	4	2
Pronojiwo	-	-	360	256
Candipuro	-	-	31	25
Pasirian	1	-	115	90
Tempeh	-	-	51	46
Lumajang	2	1	-	-
Sumbersuko	3	-	9	11
Tekung	3	-	6	-
Kunir	-	-	4	6
Yosowilangun	-	-	6	2
Rowokangkung	5	2	11	10
Jatiroto	-	-	10	-
Randuagung	-	-	-	-
Sukodono	-	-	-	-
Padang	-	-	1	-
Pasrujambe	-	-	26	26
Senduro	-	-	5	-
Gucialit	-	-	-	-
Kedungjajang	-	-	-	-
Klakah	-	-	-	-
Ranuyoso	-	-	-	-
Lumajang	14	3	639	474

Lanjutan Tabel/*Continued Table* 5.1.1

Kecamatan Subdistrict	Kentang/Potato		Kubis/Cabbage	
	2019	2020	2019	2020
(1)	(6)	(7)	(8)	(9)
Tempursari	-	-	-	-
Pronojiwo	-	-	6	3
Candipuro	-	-	24	37
Pasirian	-	-	-	-
Tempeh	-	-	-	-
Lumajang	-	-	-	-
Sumbersuko	-	-	-	-
Tekung	-	-	-	-
Kunir	-	-	-	-
Yosowilangun	-	-	-	1
Rowokangkung	-	-	-	-
Jatiroto	-	-	-	-
Randuagung	-	-	-	-
Sukodono	-	-	-	-
Padang	-	-	-	-
Pasrujambe	-	-	-	-
Senduro	732	701	372	426
Gucialit	28	20	28	20
Kedungjajang	-	-	-	-
Klakah	-	-	-	-
Ranuyoso	-	-	-	-
Lumajang	760	721	430	487

Lanjutan Tabel/*Continued Table* 5.1.1

Kecamatan Subdistrict	Petsai Chinese Cabbage		Tomat/Tomato		Bawang Putih/Garlic	
	2019	2020	2019	2020	2019	2020
(1)	(10)	(11)	(12)	(13)	(14)	(15)
Tempursari	-	-	-	-	-	-
Pronojiwo	-	-	3	2	-	-
Candipuro	1	-	83	75	-	-
Pasirian	7	-	148	43	-	-
Tempeh	-	-	26	29	-	-
Lumajang	48	48	-	-	-	-
Sumbersuko	-	-	9	10	-	-
Tekung	-	-	-	-	-	-
Kunir	-	-	5	6	-	-
Yosowilangun	-	-	2	1	-	-
Rowokangkung	-	-	4	2	-	-
Jatiroto	-	-	-	1	-	-
Randuagung	-	-	-	-	-	-
Sukodono	12	12	-	-	-	-
Padang	-	-	2	2	-	-
Pasrujambe	-	-	26	26	-	-
Senduro	251	284	-	-	22	-
Gucialit	-	-	-	-	-	-
Kedungjajang	-	-	-	-	-	-
Klakah	-	-	-	-	-	-
Ranuyoso	-	-	-	-	-	-
Lumajang	319	344	308	197	22	-

Catatan/Note: ...

Sumber/Source: BPS, Statistik Pertanian Hortikultura SPH-SBS/BPS-Statistics Indonesia, Agricultural Statistic for Horticulture SPH-SBS

Tabel
Table 5.1.2

Produksi Tanaman Sayuran Menurut Kecamatan dan Jenis Tanaman di Kabupaten Lumajang (ton), 2019 dan 2020
Production of Vegetables by Subdistrict and Kind of Plant in Lumajang Regency (ton), 2019 dan 2020

Kecamatan Subdistrict	Bawang Merah/Shallot		Cabai/Chili	
	2019	2020	2019	2020
(1)	(2)	(3)	(4)	(5)
Tempursari	-	-	400	12
Pronojiwo	-	-	30 655	18 942
Candipuro	-	-	5 000	3 710
Pasirian	30	-	18 445	10 885
Tempeh	-	-	11 012	9 650
Lumajang	200	50	-	-
Sumbersuko	450	-	1 655	1 555
Tekung	110	-	180	-
Kunir	-	-	1 700	619
Yosowilangun	-	-	670	150
Rowokangkung	425	100	1 060	1 000
Jatiroto	-	-	1 530	-
Randuagung	-	-	-	-
Sukodono	-	-	-	-
Padang	-	-	60	-
Pasrujambe	-	-	1 240	640
Senduro	-	-	423	-
Gucialit	-	-	-	-
Kedungjajang	-	-	-	-
Klakah	-	-	-	-
Ranuyoso	-	-	-	-
Lumajang	1 215	150	74 030	47 163

Lanjutan Tabel/Continued Table 5.1.2

Kecamatan Subdistrict	Kentang/Potato		Kubis/Cabbage	
	2019	2020	2019	2020
(1)	(6)	(7)	(8)	(9)
Tempursari	-	-	-	-
Pronojiwo	-	-	150	600
Candipuro	-	-	7 200	11 100
Pasirian	-	-	-	-
Tempeh	-	-	-	-
Lumajang	-	-	-	-
Sumbersuko	-	-	-	-
Tekung	-	-	-	-
Kunir	-	-	-	-
Yosowilangun	-	-	-	170
Rowokangkung	-	-	-	-
Jatiroto	-	-	-	-
Randuagung	-	-	-	-
Sukodono	-	-	-	-
Padang	-	-	-	-
Pasrujambe	-	-	-	-
Senduro	95 122	93 431	96 957	110 891
Gucialit	2 385	1 245	2 385	960
Kedungjajang	-	-	-	-
Klakah	-	-	-	-
Ranuyoso	-	-	-	-
Lumajang	97 507	94 676	106 692	123 721

Lanjutan Tabel/Continued Table 5.1.2

Kecamatan Subdistrict	Petsai Chinese Cabbage		Tomat/Tomato		Bawang Putih/Garlic	
	2019	2020	2019	2020	2019	2020
(1)	(10)	(11)	(12)	(13)	(14)	(15)
Tempursari	-	-	-	-	-	-
Pronojiwo	-	-	45	50	-	-
Candipuro	200	-	21 420	19 930	-	-
Pasirian	200	-	6 775	2 725	-	-
Tempeh	-	-	5 930	5 460	-	-
Lumajang	4 190	2 920	-	-	-	-
Sumbersuko	-	-	2 150	1 990	-	-
Tekung	-	-	-	-	-	-
Kunir	-	-	1 318	1 431	-	-
Yosowilangun	-	-	138	100	-	-
Rowokangkung	-	-	510	270	-	-
Jatiroto	-	-	-	1 000	-	-
Randuagung	-	-	-	-	-	-
Sukodono	223	221	-	-	-	-
Padang	-	-	73	81	-	-
Pasrujambe	-	-	1 840	1 300	-	-
Senduro	46 976	56 638	-	-	1 584	-
Gucialit	-	-	-	-	-	-
Kedungjajang	-	-	-	-	-	-
Klakah	-	-	-	-	-	-
Ranuyoso	-	-	-	-	-	-
Lumajang	51 789	59 779	40 199	34 337	1 584	-

Catatan/Note: ...

Sumber/Source: BPS, Statistik Pertanian Hortikultura SPH-SBS/BPS-Statistics Indonesia, Agricultural Statistic for Horticulture SPH-SBS

Tabel
Table 5.1.3**Luas Panen Tanaman Sayuran dan Buah-buahan Semusim Menurut Jenis Tanaman di Kabupaten Lumajang (ha), 2017–2020**
Harvested Area of Seasonal Vegetables and Fruits by Kind of Plant in Lumajang Regency (ha), 2017–2020

Jenis Tanaman Kind of Plants	2017	2018	2019	2020
(1)	(2)	(3)	(4)	(5)
Sayuran/ Vegetables				
Bawang Daun/ Wlech Onion	1 267,00	1 286,00	1 330,00	1 272
Bawang Merah/ Shallot	9,00	4,00	14,00	3
Bawang Putih/ Garlic	–	20,00	22,00	-
Bayam/ Spinach	39,00	48,00	46,00	48
Buncis/ Green Bean	96,00	96,00	70,00	-
Cabai Besar/ Chili (Capsicum Annum)	668,00	547,00	639,00	64
Cabai Rawit/ Chili (Capsicum Frutescens)	1 136,00	1 393,00	1 273,00	474
Cabai/ Chili	1 804,00	1 940,00	1 912,00	3 021
Jamur/ Mushroom	-	-	-	-
Kacang Merah/ Red Bean	-	-	2,00	-
Kacang Panjang/ Yardlong Bean	404,00	511,00	410,00	282
Kangkung/ Kangkung	44,00	36,00	54,00	40
Kembang Kol/ Cauliflower	2,00	4,00	-	1
Kentang/ Potato	710,00	726,00	760,00	721
Ketimun/ Cucumber	261,00	354,00	336,00	193
Kubis/ Cabbage	463,00	433,00	430,00	487
Labu siam/ Chayote	-	1,00	-	-

Jenis Tanaman <i>Kind of Plants</i>	2017	2018	2019	2020
(1)	(2)	(3)	(4)	(5)
Lobak/ Radish	–	–	–	–
Paprika/ Bell Pepper	–	–	–	–
Petsai/ Chinese Cabbage	324,00	329,00	319,00	344
Terung/ Eggplant	246,00	390,00	307,00	130
Tomat/ Tomato	315,00	376,00	308,00	197
Wortel/ Carrot	197,00	187,00	159,00	244
Buah–buahan/ Fruits				
Blewah/ Cantaloupe	–	–	–	–
Melon/ Melon	49,00	95,00	82,00	36
Semangka/ Watermelon	893,00	786,00	1 713,00	725
Stroberi/ Strawberry	–	–	–	–

Catatan/Note: ...

Sumber/Source: BPS, Statistik Pertanian Hortikultura SPH-SBS/BPS-Statistics Indonesia, Agricultural Statistic for Horticulture SPH-SBS

Tabel
Table 5.1.4**Produksi Tanaman Sayuran dan Buah-buahan Semusim Menurut Jenis Tanaman di Kabupaten Lumajang (ton), 2017–2020**
Production of Seasonal Vegetables and Fruits by Kind of Plant in Lumajang Regency (ha), 2017–2020

Jenis Tanaman <i>Kind of Plants</i>	2017	2018	2019	2020
(1)	(2)	(3)	(4)	(5)
Sayuran/ Vegetables				
Bawang Daun/ Wlech Onion	159 580	159 967	167 506	159 847
Bawang Merah/ Shallot	588	350	1 215	150
Bawang Putih/ Garlic	–	847	1 584	-
Bayam/ Spinach	2 050	2 281	2 397	2 225
Buncis/ Green Bean	8 885	8 240	6 390	-
Cabai Besar/ Chili (Capsicum Annum)	85 102	71 715	74 030	4 620
Cabai Rawit/ Chili (Capsicum Frutescens)	181 437	205 142	162 477	47 163
Cabai/ Chili	266 539	276 857	236 507	211 459
Jamur/ Mushroom	–	–	–	-
Kacang Merah/ Red Bean	–	–	100	-
Kacang Panjang/ Yardlong Bean	71 533	90 973	72 077	45 449
Kangkung/ Kangkong	3 621	3 515	5 438	3 730
Kembang Kol/ Cauliflower	84	162	–	80
Kentang/ Potato	91 571	93 347	97 507	94 676
Ketimun/ Cucumber	33 557	36 821	41 011	27 742
Kubis/ Cabbage	122 096	112 293	106 692	123 721
Labu siam/ Chayote	–	150	–	-

Jenis Tanaman <i>Kind of Plants</i>	2017	2018	2019	2020
(1)	(2)	(3)	(4)	(5)
Lobak/ Radish	–	–	–	-
Paprika/ Bell Pepper	–	–	–	-
Petsai/ Chinese Cabbage	55 326	57 986	51 789	59 779
Terung/ Eggplant	39 714	54 649	43 944	34 049
Tomat/ Tomato	61 194	54 028	40 199	34 337
Wortel/ Carrot	37 200	37 782	31 797	48 043
Buah–buahan/ Fruits				
Blewah/ Cantaloupe	–	–	–	-
Melon/ Melon	9 181	36 560	28 450	13 370
Semangka/ Watermelon	114 500	149 682	226 194	69 880
Stroberi/ Strawberry	–	–	–	-

Catatan/Note: ...

Sumber/Source: BPS, Statistik Pertanian Hortikultura SPH-SBS/BPS-Statistics Indonesia, Agricultural Statistic for Horticulture SPH-SBS

Tabel
Table 5.1.5**Luas Panen Tanaman Biofarmaka Menurut Kecamatan dan Jenis Tanaman di Kabupaten Lumajang (m²), 2019 dan 2020*****Harvested Area of Medicinal Plants by Subdistrict and Kind of Plant in Lumajang Regency (m²), 2019 and 2020***

Kecamatan Subdistrict	Jahe/Ginger		Laos/Lengkuas/Galanga	
	2019	2020	2019	2020
(1)	(2)	(3)	(4)	(5)
Tempursari	-	-	-	-
Pronojiwo	-	-	-	-
Candipuro	-	-	-	-
Pasirian	1 700	500	-	440
Tempeh	22	50	20	60
Lumajang	-	115	-	15
Sumbersuko	-	-	-	-
Tekung	-	-	-	-
Kunir	-	-	-	-
Yosowilangun	325	425	125	175
Rowokangkung	-	-	-	-
Jatiroto	-	-	-	-
Randuagung	-	-	-	-
Sukodono	-	-	-	-
Padang	450	665	1 907	211
Pasrujambe	15 000	-	-	-
Senduro	-	-	-	-
Gucialit	12 512	10 250	823	525
Kedungjajang	151 750	-	9 825	-
Klakah	5 140	1 930	7 080	4 160
Ranuyoso	-	-	-	-
Lumajang	186 899	13 935	19 780	5 586

Lanjutan Tabel/Continued Table 5.1.5

Kecamatan Subdistrict	Kencur/East Indian Galangal		Kunyit/Turmeric	
	2019	2020	2019	2020
(1)	(6)	(7)	(8)	(9)
Tempursari	-	-	-	-
Pronojiwo	-	-	-	-
Candipuro	-	-	-	-
Pasirian	-	-	-	-
Tempeh	28	75	42	95
Lumajang	-	40	-	180
Sumbersuko	-	-	-	-
Tekung	-	-	-	-
Kunir	-	-	-	-
Yosowilangun	150	225	545	500
Rowokangkung	-	-	-	-
Jatiroto	-	-	-	-
Randuagung	-	-	-	-
Sukodono	-	-	-	-
Padang	302	354	1 377	213
Pasrujambe	-	-	-	-
Senduro	-	-	-	-
Gucialit	59	30	1 095	750
Kedungjajang	5 050	-	1 760	15 840
Klakah	4 525	2 800	3 250	2 000
Ranuyoso	-	-	-	-
Lumajang	10 114	3 524	8 069	19 578

Catatan/Note: ...

Sumber/Source: BPS, Statistik Pertanian Hortikultura SPH-TBF/BPS-Statistics Indonesia, Agricultural Statistic for Horticulture SPH-TBF

Tabel
Table 5.1.6**Produksi Tanaman Biofarmaka Menurut Kecamatan dan Jenis Tanaman di Kabupaten Lumajang (kg), 2019 and 2020*****Production of Medicinal Plants by Subdistrict and Kind of Plant in Lumajang Regency (kg), 2019 and 2020***

Kecamatan Subdistrict	Jahe/Ginger		Laos/Lengkuas/Galanga	
	2019	2020	2019	2020
(1)	(2)	(3)	(4)	(5)
Tempursari	-	-	-	-
Pronojiwo	-	-	-	-
Candipuro	-	-	-	-
Pasirian	1 700	1 650	-	440
Tempeh	120	114	115	160
Lumajang	-	43	-	10
Sumbersuko	-	-	-	-
Tekung	-	-	-	-
Kunir	-	-	-	-
Yosowilangun	575	1 000	235	400
Rowokangkung	-	-	-	-
Jatiroto	-	-	-	-
Randuagung	-	-	-	-
Sukodono	-	-	-	-
Padang	450	752	1 937	211
Pasrujambe	15 000	-	-	-
Senduro	-	-	-	-
Gucialit	12 512	10 250	823	525
Kedungjajang	75 875	-	10 807	-
Klakah	5 140	3 210	7 080	4 160
Ranuyoso	-	-	-	-
Lumajang	111 372	17 019	20 997	5 906

Lanjutan Tabel/Continued Table 5.1.6

Kecamatan Subdistrict	Kencur/East Indian Galangal		Kunyit/Turmeric	
	2019	2020	2019	2020
(1)	(6)	(7)	(8)	(9)
Tempursari	-	-	-	-
Pronojiwo	-	-	-	-
Candipuro	-	-	-	-
Pasirian	-	-	-	-
Tempeh	146	201	339	239
Lumajang	-	28	-	220
Sumbersuko	-	-	-	-
Tekung	-	-	-	-
Kunir	-	-	-	-
Yosowilangun	325	382	1 122	1 100
Rowokangkung	-	-	-	-
Jatiroto	-	-	-	-
Randuagung	-	-	-	-
Sukodono	-	-	-	-
Padang	302	354	1 377	213
Pasrujambe	-	-	-	-
Senduro	-	-	-	-
Gucialit	59	30	1 095	750
Kedungjajang	5 050	-	4 400	15 840
Klakah	4 525	2 800	3 250	2 000
Ranuyoso	-	-	-	-
Lumajang	10 407	3 795	11 583	20 362

Catatan/Note: ...

Sumber/Source: BPS, Statistik Pertanian Hortikultura SPH-TBF/BPS-Statistics Indonesia, Agricultural Statistic for Horticulture SPH-TBF

Tabel
Table 5.1.7**Luas Panen Tanaman Biofarmaka Menurut Jenis Tanaman
di Kabupaten Lumajang (m²), 2017–2020**
*Harvested Area of Medicinal Plants by Kind of Plant in
Lumajang Regency (m²), 2017–2020*

Jenis Tanaman <i>Kind of Plants</i>	2017	2018	2019	2020
(1)	(2)	(3)	(4)	(5)
Dlingo/Dringo/ Sweet Root/ Calamus	1 019	–	1 050	820
Jahe/ Ginger	225 183	190 863	186 899	13 935
Kapulaga/ Java Cardamon	2 000	2 000	5 500	27 000
Keji Beling/Kecibeling/ Strobilanthes crispa	–	–	75	-
Kencur/ East Indian Galangal	8 415	5 994	10 114	3 524
Kunyit/ Turmeric	34 530	25 113	8 069	19 578
Laos/Lengkuas/ Galanga	15 366	11 044	19 780	5 586
Lempuyang/ Zingiber Aromaticum	1 856	4 816	4 580	240
Lidah Buaya/ Oliviera	–	50	25	125
Mahkota Dewa/ God's Crown	–	–	–	-
Mengkudu/Pace/ Indian Mulberry	460	419	21 619	41 418
Sambiloto/ King of Bitter	–	50	35	5
Temuireng/ Black Turmeric	1 807	7 824	7 202	5 595
Temukunci/ Chinese Keys	7 378	8 456	7 472	390
Temulawak/ Java Turmeric	8 935	3 611	13 898	10 538

Catatan/Note: ...

Sumber/Source: BPS, Statistik Pertanian Hortikultura SPH-TBF/BPS-Statistics Indonesia, Agricultural Statistic for Horticulture SPH-TBF

Tabel 5.1.8 **Produksi Tanaman Biofarmaka Menurut Jenis Tanaman di Kabupaten Lumajang (kg), 2017–2020**
Production of Medicinal Plants by Kind of Plant in Lumajang Regency (kg), 2017–2020

Jenis Tanaman Kind of Plants	2017	2018	2019	2020
(1)	(2)	(3)	(4)	(5)
Dlingo/Dringo/ Sweet Root/ Calamus	1101	-	2 043	1 267
Jahe/ Ginger	256 665	270 364	111 372	17 019
Kapulaga/ Java Cardamon	5 150	4 400	5 100	51 100
Keji Beling/Kecibeling/ Strobilanthes crispa	-	-	113	-
Kencur/ East Indian Galangal	6 275	3 411	10 407	3 795
Kunyit/ Turmeric	48 441	37 786	11 583	20 362
Laos/Lengkuas/ Galanga	15 349	16 914	20 997	5 906
Lempuyang/ Zingiber Aromaticum	3 662	9 919	11 557	1 423
Lidah Buaya/ Oliviera	-	50	28	1 250
Mahkota Dewa/ God's Crown	-	-	-	-
Mengkudu/Pace/ Indian Mulberry	3 508	419	19 946	76 936
Sambiloto/ King of Bitter	-	50	48	5
Temuireng/ Black Turmeric	2 194	6 046	8 752	5 620
Temukunci/ Chinese Keys	8 472	9 621	10 160	576
Temulawak/ Java Turmeric	13 070	2 746	25 283	15 091

Catatan/Note: ...

Sumber/Source: BPS, Statistik Pertanian Hortikultura SPH-TBF/BPS-Statistics Indonesia, Agricultural Statistic for Horticulture SPH-TBF

Tabel
Table 5.1.9**Luas Panen Tanaman Hias Menurut Kecamatan dan Jenis Tanaman di Kabupaten Lumajang (m²), 2019 and 2020**
Harvested Area of Ornamental Plants by Subdistrict and Kind of Plant in Lumajang Regency (m²), 2019 and 2020

Kecamatan Subdistrict	Anggrek/ <i>Orchid</i>		Krisan/ <i>Chrysantemum</i>	
	2019	2020	2019	2020
(1)	(2)	(3)	(4)	(5)
Tempursari	-	-	-	-
Pronojiwo	-	-	-	-
Candipuro	-	-	-	-
Pasirian	-	-	-	-
Tempeh	-	-	-	-
Lumajang	-	-	-	-
Sumbersuko	-	-	-	-
Tekung	-	-	-	-
Kunir	-	-	-	-
Yosowilangun	-	440	-	-
Rowokangkung	-	-	-	-
Jatiroto	-	-	-	-
Randuagung	-	-	-	-
Sukodono	-	-	-	-
Padang	-	-	-	-
Pasrujambe	-	-	-	-
Senduro	-	-	-	-
Gucialit	-	-	-	-
Kedungjajang	-	-	-	-
Klakah	-	-	-	-
Ranuyoso	-	-	-	-
Lumajang	-	440	-	-

Lanjutan Tabel/Continued Table 5.1.9

Kecamatan Subdistrict	Mawar/Rose		Sedap Malam/Tuberose	
	2019	2020	2019	2020
(1)	(6)	(7)	(8)	(9)
Tempursari	-	-	-	-
Pronojiwo	-	-	-	-
Candipuro	-	-	-	-
Pasirian	-	-	-	-
Tempeh	120	105	-	-
Lumajang	-	-	-	-
Sumbersuko	-	-	-	-
Tekung	-	-	-	-
Kunir	-	-	-	-
Yosowilangun	600	-	-	-
Rowokangkung	-	-	-	-
Jatiroto	-	-	-	-
Randuagung	-	-	-	-
Sukodono	-	-	-	-
Padang	-	-	-	-
Pasrujambe	-	-	-	-
Senduro	-	-	-	-
Gucialit	-	-	-	-
Kedungjajang	-	-	-	-
Klakah	-	-	-	-
Ranuyoso	-	-	-	-
Lumajang	720	105	-	-

Catatan/Note: ...

Sumber/Source: BPS, Statistik Pertanian Hortikultura SPH-TH/BPS-Statistics Indonesia, Agricultural Statistik for Horticulture SPH-TH

Tabel
Table 5.1.10**Produksi Tanaman Hias Menurut Kecamatan dan Jenis Tanaman di Kabupaten Lumajang (tangkai), 2019 and 2020***Production of Ornamental Plants by Subdistrict and Kind of Plant in Lumajang Regency (stalks), 2019 and 2020*

Kecamatan Subdistrict	Anggrek/ <i>Orchid</i>		Krisan/ <i>Chrysantemum</i>	
	2019	2020	2019	2020
(1)	(2)	(3)	(4)	(5)
Tempursari	-	-	-	-
Pronojiwo	-	-	-	-
Candipuro	-	-	-	-
Pasirian	-	-	-	-
Tempeh	-	-	-	-
Lumajang	-	-	-	-
Sumbersuko	-	-	-	-
Tekung	-	-	-	-
Kunir	-	-	-	-
Yosowilangun	-	1 240	-	-
Rowokangkung	-	-	-	-
Jatiroto	-	-	-	-
Randuagung	-	-	-	-
Sukodono	-	-	-	-
Padang	-	-	-	-
Pasrujambe	-	-	-	-
Senduro	-	-	-	-
Gucialit	-	-	-	-
Kedungjajang	-	-	-	-
Klakah	-	-	-	-
Ranuyoso	-	-	-	-
Lumajang	-	1 240	-	-

Lanjutan Tabel/*Continued Table* 5.1.10

Kecamatan Subdistrict	Mawar/Rose		Sedap Malam/Tuberose	
	2019	2020	2019	2020
(1)	(6)	(7)	(8)	(9)
Tempursari	-	-	-	-
Pronojiwo	-	-	-	-
Candipuro	-	-	-	-
Pasirian	-	-	-	-
Tempeh	707	1 428	-	-
Lumajang	-	-	-	-
Sumbersuko	-	-	-	-
Tekung	-	-	-	-
Kunir	-	-	-	-
Yosowilangun	600	-	-	-
Rowokangkung	-	-	-	-
Jatiroto	-	-	-	-
Randuagung	-	-	-	-
Sukodono	-	-	-	-
Padang	-	-	-	-
Pasrujambe	-	-	-	-
Senduro	-	-	-	-
Gucialit	-	-	-	-
Kedungjajang	-	-	-	-
Klakah	-	-	-	-
Ranuyoso	-	-	-	-
Lumajang	1 307	1 428	-	-

Catatan/Note: ...

Sumber/Source: BPS, Statistik Pertanian Hortikultura SPH-TH/BPS-Statistics Indonesia, *Agricultural Statistik for Horticulture SPH-TH*

Tabel 5.1.11 **Luas Panen Tanaman Hias Menurut Jenis Tanaman di Kabupaten Lumajang (m²), 2017–2020**
Table 5.1.11 **Harvested Area of Ornamental Plants by Kind of Plant in Lumajang Regency (m²), 2017–2020**

Jenis Tanaman Kind of Plants	2017	2018	2019	2020
(1)	(2)	(3)	(4)	(5)
Adenium (Kamboja Jepang)/ Adenium obesum	...	295,00	590,00	2 770
Aglanema/ Chinese evergreens	...	–	2 750,00	9 546
Anggrek/ Orchid	...	20,00	–	440
Anthurium Bunga/ Flamingo Lily Flower	...	20,00	12,00	894
Anthurium Daun/ Laceleaf	...	51,00	40,00	556
Anyelir/ Carnation	...	–	–	-
Caladium/ Heart of Jesus	...	–	–	-
Cordyline/ Cordyline	...	–	–	-
Diffenbachia/ Dumb canes	...	–	–	-
Dracaena/ Dracaena	...	–	–	1 350
Euphorbia/ Spurges	...	35,00	1 000,00	1 475
Gladiol/ Gladiol	...	400,00	500,00	-
Herbras/ Gerbera	...	–	–	-
Krisan/ Chrysantemum	...	–	–	-
Mawar/ Rose	...	602,00	720,00	105
Melati/ Jasmine	...	992,00	1 127,00	1 007
Monstera/ Swiss cheese plant	...	–	–	-
Pakis/ Fern	...	–	–	-
Palem/ Palm	...	10 100,00	10 100,00	

Jenis Tanaman <i>Kind of Plants</i>	2017	2018	2019	2020
(1)	(2)	(3)	(4)	(5)
Pedang-pedangan/ Sansevieria	...	168,00	50,00	1 833
Pisang-pisangan/ Heliconia	...	–	–	-
Philodendron/ Philodendron	...	–	–	775
Sedap Malam/ Tuberose	...	–	–	-
Soka/ Ixora	...	–	–	2 250

Catatan/Note: ...

Sumber/Source: BPS, Statistik Pertanian Hortikultura SPH-TH/BPS-Statistics Indonesia, Agricultural Statistik for Horticulture SPH-TH

Tabel 5.1.12 **Produksi Tanaman Hias Menurut Jenis Tanaman di Kabupaten Lumajang (tangkai), 2017–2020**
Table 5.1.12 **Production of Ornamental Plants by Kind of Plant in Lumajang Regency (stalks), 2017–2020**

Jenis Tanaman Kind of Plants	2017	2018	2019	2020
(1)	(2)	(3)	(4)	(5)
Adenium (Kamboja Jepang)/ Adenium obesum	815,00	315,00	630,00	5 520
Aglaonema/ Chinese evergreens	–	–	2 750,00	16 448
Anggrek/ Orchid	50,00	20,00	–	1 240
Anthurium Bunga/ Flamingo Lily Flower	20,00	20,00	12,00	1 344
Anthurium Daun/ Laceleaf	135,00	91,00	80,00	556
Anyelir/ Carnation	–	–	–	-
Caladium/ Heart of Jesus	–	–	–	-
Cordyline/ Cordyline	–	–	–	-
Diffenbachia/ Dumb canes	–	–	–	-
Dracaena/ Dracaena	–	–	–	1 350
Euphorbia/ Spurges	205,00	35,00	1 000,00	6 200
Gladiol/ Gladiol	800,00	800,00	500,00	-
Herbras/ Gerbera	–	–	–	-
Krisan/ Chrysantemum	–	–	–	-
Mawar/ Rose	2 704,00	2 469,00	1 307,00	1 428
Melati/ Jasmine	3 431,00	2 590,00	2 416,00	2 994
Monstera/ Swiss cheese plant	–	–	–	-
Pakis/ Fern	–	–	–	-
Palem/ Palm	24 050,00	10 100,00	20 200,00	150

Jenis Tanaman <i>Kind of Plants</i>	2017	2018	2019	2020
(1)	(2)	(3)	(4)	(5)
Pedang-pedangan/ Sansevieria	493,00	250,00	222,00	4 833
Pisang–pisangan/ Heliconia	–	–	–	-
Philodendron/ Philodendron	–	–	–	1 025
Sedap Malam/ Tuberose	938,00	–	–	-
Soka/ Ixora	–	–	–	2 750

Catatan/Note: ...

Sumber/Source: BPS, Statistik Pertanian Hortikultura SPH-TH/BPS-Statistics Indonesia, *Agricultural Statistik for Horticulture SPH-TH*

Tabel
Table 5.1.13**Produksi Buah-buahan Menurut Kecamatan dan Jenis Tanaman di Kabupaten Lumajang (ton), 2019 and 2020**
Production of Fruits by Subdistrict and Kind of Plant in Lumajang Regency (ton), 2019 and 2020

Kecamatan Subdistrict	Mangga/Mango		Durian/Durian	
	2019	2020	2019	2020
(1)	(2)	(3)	(4)	(5)
Tempursari	2 500	750	1 982	2 500
Pronojiwo	4	-	239	442
Candipuro	1 024	518	458	44
Pasirian	7 000	7 100	-	-
Tempeh	10 939	15 737	158	145
Lumajang	1 848	1 871	-	-
Sumbersuko	360	-	75	10
Tekung	-	-	-	-
Kunir	2 826	7 071	-	-
Yosowilangun	7 700	3 320	11	9
Rowokangkung	8 340	-	255	113
Jatiroto	8 200	7 212	20	-
Randuagung	7 023	7 023	4 917	4 917
Sukodono	283	1 017	27	3
Padang	12 917	11 655	455	225
Pasrujambe	175	-	477	291
Senduro	43	51	2 038	1 391
Gucialit	3 177	984	20 501	17 409
Kedungjajang	4 841	4 866	733	804
Klakah	-	-	4 893	6 524
Ranuyoso	52 822	45 274	1 990	2 752
Lumajang	132 022	114 449	39 229	37 579

Lanjutan Tabel/*Continued Table* 5.1.13

Kecamatan Subdistrict	Jeruk/Orange		Pisang/Banana	
	2019	2020	2019	2020
(1)	(6)	(7)	(8)	(9)
Tempursari	-	-	125 347	112 322
Pronojiwo	6	5	1 407	1 373
Candipuro	-	-	20 008	19 879
Pasirian	-	-	10 055	9 390
Tempeh	-	-	31 578	24 833
Lumajang	-	-	13 055	-
Sumbersuko	-	-	4 870	3 780
Tekung	-	-	9 302	3 384
Kunir	-	5	15 490	19 046
Yosowilangun	-	-	2 805	4 229
Rowokangkung	-	-	43 200	43 200
Jatiroto	-	-	5 373	5 351
Randuagung	-	-	7 380	7 380
Sukodono	-	-	448	284
Padang	16	16	11 066	12 162
Pasrujambe	-	-	213 500	277 000
Senduro	-	-	235 953	273 209
Gucialit	-	-	182 365	187 168
Kedungjajang	18	7	3 634	2 560
Klakah	-	-	15 619	16 992
Ranuyoso	-	-	41 889	82 857
Lumajang	40	33	994 344	1 106 399

Lanjutan Tabel/*Continued Table* 5.1.13

Kecamatan Subdistrict	Pepaya/Papaya		Salak/Salacca	
	2019	2020	2019	2020
(1)	(10)	(11)	(12)	(13)
Tempursari	-	-	16 000	24 000
Pronojiwo	196	105	219 331	226 564
Candipuro	99 164	89 686	7 108	4 603
Pasirian	137 550	124 319	-	-
Tempeh	106 494	65 907	577	-
Lumajang	2 240	47	-	-
Sumbersuko	5 350	3 500	-	-
Tekung	16 944	12 708	294	-
Kunir	1 220	3 801	-	-
Yosowilangun	17 940	11 545	597	151
Rowokangkung	-	-	-	-
Jatiroto	-	-	-	-
Randuagung	1 512	1 512	595	595
Sukodono	-	-	6	-
Padang	4 915	494	-	-
Pasrujambe	-	-	1 200	510
Senduro	5 655	5 448	135	149
Gucialit	-	-	-	-
Kedungjajang	-	40	127	92
Klakah	-	-	51	69
Ranuyoso	303	290	-	-
Lumajang	399 483	319 402	246 021	256 733

Catatan/Note: ...

Sumber/Source: BPS, Statistik Pertanian Hortikultura SPH-BST/BPS-Statistics Indonesia, *Agricultural Statistic for Horticulture SPH-BST*

Tabel 5.1.14 **Produksi Buah–Buahan dan Sayuran Tahunan Menurut Jenis Tanaman (ton) di Kabupaten Lumajang, 2017–2020**
Production of Annual Fruits and Vegetables by Kind of Plant in Lumajang Regency (ton), 2017–2020

Jenis Tanaman Kind of Plants	2017	2018	2019	2020
(1)	(2)	(3)	(4)	(5)
Buah–Buahan/ Fruits:				
Alpukat/ Avocado	37 095,00	33 524,00	25 036	27 612
Anggur/ Grape	290,00	0,00	2	-
Apel/ Apple	–	0,00	15	44
Belimbing/ Star Fruit	6 824,00	7 127,00	6 511,1	6 881
Duku/Langsar/Kokosan/ Duku	1 049,00	1 268,00	1 429,7	1 666
Durian/ Durian	19 068,00	63 088,00	39 229	37 579
Jambu Air/ Rose Apple	367,00	618,00	1 039,75	1 436
Jambu Biji/ Guava	2 545,00	3 644,00	5 724	6 138
Jeruk Besar/ Pomelo	137,00	127,00	35	33
Jeruk Siam/Kepron/ Tangerine/ Orange	221 409,00	170 045,00	201 132,9	143 966
Jeruk/ Orange (Tangerine + Pomelo)	221 546,00	170 172,00
Mangga/ Mango	94 956,00	108 345,00	132 021,5	114 449
Manggis/ Mangosteen	8 703,00	10 606,00	6 313,7	5 699
Markisa/ Marquisa	–	0,00	2	4
Nangka/Cempedak/ Jack Fruit	35 290,00	31 216,00	32 908,02	31 632
Nenas/ Pineapple	2,00	13,00	17,25	18
Pepaya/ Papaya	330 247,00	251 861,00	399 483	319 402

Lanjutan Tabel/*Continued Table* 5.1.14

Jenis Tanaman <i>Kind of Plants</i>	2017	2018	2019	2020
(1)	(2)	(3)	(4)	(5)
Pisang/ Banana	1 192 627,00	1 040 966,00	994 343,92	1 106 399
Rambutan/ Rambutan	85 637,00	102 653,00	89 003,00	56 027
Salak/ Salacca	240 499,00	233 964,00	246 020,65	256 733
Sawo/Sapodilla/ Star Apple	322,00	728,00	902,60	1 755
Sirsak/ Soursop	4 109,00	3 427,00	7 803,40	3 309
Sukun/ Bread Fruit	976,00	1 133,00	1 721,20	2 226
Sayuran/ Vegetables				
Jengkol/ Jengkol	–	0,00	...	-
Melinjo/ Melinjo	–	279,00	1 497,32	60
Petai/ Twisted Cluster Bean	20 939,00	31 626,00	4 7047,40	32 192

Catatan/Note: ...

Sumber/Source: BPS, Statistik Pertanian Hortikultura SPH-BST/BPS-Statistics Indonesia, Agricultural Statistic for Horticulture SPH-BST

**5.2 PERKEBUNAN
ESTATE CROPS**

Tabel 5.2.1 Luas Areal Tanaman Perkebunan Menurut Kecamatan dan Jenis Tanaman di Kabupaten Lumajang (ha), 2019 dan 2020
Planted Area of Estate Crops by Subdistrict and Type of Crops in Lumajang Regency (ha), 2019 dan 2020

Kecamatan Subdistrict	Kelapa/Coconut		Kopi Arabika/Arabica Coffe	
	2019	2020	2019	2020
(1)	(2)	(3)	(4)	(5)
Tempursari	776	758	-	-
Pronojiwo	299	300	-	-
Candipuro	507	509	-	-
Pasirian	551	555	-	-
Tempeh	403	408	-	-
Lumajang	74	74	-	-
Sumbersuko	229	229	-	-
Tekung	234	232	-	-
Kunir	333	336	-	-
Yosowilangun	431	437	-	-
Rowokangkung	66	68	-	-
Jatiroto	173	172	-	-
Randuagung	540	544	-	-
Sukodono	344	348	-	-
Padang	186	188	-	-
Pasrujambe	138	138	138	136
Senduro	158	165	-	-
Gucialit	362	364	267	271
Kedungjajang	595	597	-	-
Klakah	888	918	-	-
Ranuyoso	749	761	-	-
Lumajang	8 036	8 101	405	407

Lanjutan Tabel/Continued Table 5.2.1

Kecamatan Subdistrict	Kopi Robusta/Robusta Coffe		Kopi Exesa/Exelsa Coffee	
	2019	2020	2019	2020
(1)	(6)	(7)	(8)	(9)
Tempursari	748	748	9,5	7
Pronojiwo	554	511	17	15
Candipuro	86	84	3	3
Pasirian	12	11	-	-
Tempeh	-	-	-	-
Lumajang	-	-	-	-
Sumbersuko	-	-	-	-
Tekung	-	-	-	-
Kunir	-	-	-	-
Yosowilangun	-	-	-	-
Rowokangkung	-	-	-	-
Jatiroto	-	-	-	-
Randuagung	216	209	5,5	6
Sukodono	-	-	-	-
Padang	6	7	-	-
Pasrujambe	761	759	14	13
Senduro	863	857	10	9
Gucialit	619	619	8	9
Kedungjajang	29	30	4	5
Klakah	74	73	4	4
Ranuyoso	51	46	4	3
Lumajang	4 019	3954	79	74

Lanjutan Tabel/*Continued Table* 5.2.1

Kecamatan Subdistrict	Pinang/ <i>Areca Nut</i>		Cengkeh/ <i>Cloves</i>	
	2019	2020	2019	2020
(1)	(10)	(11)	(12)	(13)
Tempursari	6,5	7	498	487
Pronojiwo	5	7	160	155
Candipuro	6	8	103	100
Pasirian	7	6	4	5
Tempeh	5	6	-	-
Lumajang	2	5	-	-
Sumbersuko	5	5	-	-
Tekung	10	8	-	-
Kunir	10	13	-	-
Yosowilangun	16	13	-	-
Rowokangkung	2	3	-	-
Jatiroto	6	4	-	-
Randuagung	28	24	-	-
Sukodono	6	6	-	-
Padang	3	35	-	-
Pasrujambe	38	35	106	106
Senduro	10	8	185	186
Gucialit	13	10	89	86
Kedungjajang	34	30	4	5
Klakah	27	24	-	-
Ranuyoso	46	43	-	-
Lumajang	285	299	1 149	1 130

Lanjutan Tabel/Continued Table 5.2.1

Kecamatan Subdistrict	Kakao/Cacao		Lada/Pepper	
	2019	2020	2019	2020
(1)	(14)	(15)	(16)	(17)
Tempursari	211	148	-	-
Pronojiwo	77	55	-	-
Candipuro	27	19	-	-
Pasirian	-	-	-	-
Tempeh	10	5	-	-
Lumajang	-	-	-	-
Sumbersuko	-	-	-	-
Tekung	-	-	-	-
Kunir	-	-	-	-
Yosowilangun	-	-	-	-
Rowokangkung	-	-	-	-
Jatiroto	-	-	-	-
Randuagung	12	12	20	20
Sukodono	-	-	-	-
Padang	15	15	-	-
Pasrujambe	131	89	-	-
Senduro	90	82	-	-
Gucialit	-	-	-	-
Kedungjajang	-	-	6	6
Klakah	-	-	22	16
Ranuyoso	6	9	-	-
Lumajang	579	434	48	42

Lanjutan Tabel/Continued Table 5.2.1

Kecamatan Subdistrict	Cabe Jamu/Chili Herb		Tembakau Burley/Burley Tobacco	
	2019	2020	2019	2020
(1)	(14)	(15)	(16)	(17)
Tempursari	-	-	-	-
Pronojiwo	-	-	-	-
Candipuro	-	-	142	47
Pasirian	7	7	37	32
Tempeh	6	6	69	37
Lumajang	-	-	-	8
Sumbersuko	5	5	-	8
Tekung	4	4	-	-
Kunir	3	3	-	-
Yosowilangun	7	7	-	-
Rowokangkung	1	1	-	-
Jatiroto	-	-	-	-
Randuagung	2	1	-	-
Sukodono	-	-	-	-
Padang	-	-	-	-
Pasrujambe	4	2	-	17
Senduro	4	2	-	-
Gucialit	-	-	-	-
Kedungjajang	-	-	-	-
Klakah	-	-	-	-
Ranuyoso	-	-	-	-
Lumajang	43	38	248	150

Lanjutan Tabel/*Continued Table* 5.2.1

Kecamatan <i>Subdistrict</i>	Tembakau Kasturi/ <i>Tobacco Casturi</i>		Tembakau Lokal/ <i>Local Tobacco</i>	
	2019	2020	2019	2020
(1)	(14)	(15)	(16)	(17)
Tempursari	-	-	-	-
Pronojiwo	-	-	-	-
Candipuro	216	72	37	21
Pasirian	122	97	29	19
Tempeh	197	90	26	32
Lumajang	-	6	-	-
Sumbersuko	74	47	16	16
Tekung	22	20	14	9
Kunir	31	69	11	8
Yosowilangun	35	79	8	6
Rowokangkung	-	7	-	-
Jatiroto	-	1	-	-
Randuagung	-	3	-	-
Sukodono	-	3	-	-
Padang	-	-	4	6
Pasrujambe	-	-1	-	-
Senduro	-	7	-	-
Gucialit	-	-	-	-
Kedungjajang	-	-	-	-
Klakah	-	2	-	-
Ranuyoso	-	-	-	-
Lumajang	697	502	145	117

Catatan/*Note*: ...

Sumber : Dinas Pertanian Kabupaten Lumajang

Source : *Agriculture Service of Lumajang Regency*

Tabel
Table 5.2.2

Produksi Perkebunan Menurut Kecamatan dan Jenis Tanaman di Kabupaten Lumajang (ton), 2019 dan 2020
Production of Estate by Subdistrict and Type of Crops in Lumajang Regency (ton), 2019 and 2020

Kecamatan Subdistrict	Kelapa/Coconut		Kopi Arabika/Arabica Coffe	
	2019	2020	2019	2020
(1)	(14)	(15)	(16)	(17)
Tempursari	798,00	792,00	-	-
Pronojiwo	311,65	308,20	-	-
Candipuro	564,00	561,60	-	-
Pasirian	619,20	616,80	-	-
Tempeh	426,53	423,00	-	-
Lumajang	71,30	71,30	-	-
Sumbersuko	233,10	230,88	-	-
Tekung	265,20	262,80	-	-
Kunir	348,54	348,54	-	-
Yosowilangun	444,68	444,68	-	-
Rowokangkung	54,29	54,29	-	-
Jatiroto	183,54	182,40	-	-
Randuagung	552,90	551,76	-	-
Sukodono	303,24	302,10	-	-
Padang	186,96	186,96	-	-
Pasrujambe	141,98	141,98	29,25	30,36
Senduro	144,95	144,95	-	-
Gucialit	372,41	372,41	34,80	34,44
Kedungjajang	594,72	593,60	-	-
Klakah	931,84	948,86	-	-
Ranuyoso	790,02	790,02	-	-
Lumajang	8 307,60	8 298,40	64,6	65,3

Lanjutan Tabel/*Continued Table* 5.2.2

Kecamatan <i>Subdistrict</i>	Kopi Robusta/ <i>Robusta Coffee</i>		Kopi Exelsa/ <i>Exelsa Coffee</i>	
	2019	2020	2019	2020
(1)	(6)	(7)	(8)	(9)
Tempursari	267,03	274,56	2,00	2,05
Pronojiwo	170,24	152,38	4,80	4,80
Candipuro	28,88	28,47	0,80	0,82
Pasirian	2,40	2,10	-	-
Tempeh	-	-	-	-
Lumajang	-	-	-	-
Sumbersuko	-	-	-	-
Tekung	-	-	-	-
Kunir	-	-	-	-
Yosowilangun	-	-	-	-
Rowokangkung	-	-	-	-
Jatiroto	-	-	-	-
Randuagung	53,10	51,60	1,05	1,05
Sukodono	-	-	-	-
Padang	1,00	1,04	-	-
Pasrujambe	273,20	272,40	3,83	3,44
Senduro	271,25	262,85	2,80	2,46
Gucialit	162,60	172,16	2,00	2,00
Kedungjajang	6,25	5,72	0,65	0,99
Klakah	14,63	14,03	0,65	0,66
Ranuyoso	7,40	7,70	0,65	0,66
Lumajang	1 184,61	1 179,15	18,38	19,38

Lanjutan Tabel/*Continued Table 5.2.2*

Kecamatan Subdistrict	Pinang/ <i>Areca Nut</i>		Cengkeh/ <i>Cloves</i>	
	2019	2020	2019	2020
(1)	(10)	(11)	(12)	(13)
Tempursari	1,40	1,28	105,90	102,37
Pronojiwo	1,05	0,96	28,20	26,39
Candipuro	1,75	1,55	24,65	24,94
Pasirian	1,75	1,24	0,54	0,81
Tempeh	1,40	1,32	-	-
Lumajang	0,70	1,36	-	-
Sumbersuko	1,60	1,44	-	-
Tekung	2,45	1,70	-	-
Kunir	2,52	3,41	-	-
Yosowilangun	3,78	3,41	-	-
Rowokangkung	0,62	0,93	-	-
Jatiroto	1,78	1,04	-	-
Randuagung	9,24	8,09	-	-
Sukodono	2,08	1,56	-	-
Padang	0,86	13,12	-	-
Pasrujambe	13,94	12,80	25,11	24,44
Senduro	3,28	2,34	39,26	37,50
Gucialit	5,04	3,60	15,50	13,75
Kedungjajang	13,95	11,76	0,78	0,78
Klakah	10,01	9,03	-	-
Ranuyoso	18,86	16,77	-	-
Lumajang	91,20	91,08	231,83	225,45

Lanjutan Tabel/*Continued Table* 5.2.2

Kecamatan Subdistrict	Kakao/Cacao		Lada/Pepper	
	2019	2020	2019	2020
(1)	(14)	(15)	(16)	(17)
Tempursari	31,32	28,98	-	-
Pronojiwo	7,40	7,31	-	-
Candipuro	1,74	2,15	-	-
Pasirian	-	-	-	-
Tempeh	0,86	0,84	-	-
Lumajang	-	-	-	-
Sumbersuko	-	-	-	-
Tekung	-	-	-	-
Kunir	-	-	-	-
Yosowilangun	-	-	-	-
Rowokangkung	-	-	-	-
Jatiroto	-	-	-	-
Randuagung	2,58	2,46	4,40	4,29
Sukodono	-	-	-	-
Padang	3,48	3,36	-	-
Pasrujambe	32,93	22,14	-	-
Senduro	23,32	21,42	-	-
Gucialit	-	-	-	-
Kedungjajang	-	-	1,60	1,56
Klakah	-	-	6,00	5,46
Ranuyoso	1,60	1,60	-	-
Lumajang	104,4	90,7	12,00	11,31

Lanjutan Tabel/Continued Table 5.2.2

Kecamatan Subdistrict	Cabe Jamu/Chili Herb		Tembakau Burley/Burley Tobacco	
	2019	2020	2019	2020
(1)	(10)	(11)	(12)	(13)
Tempursari	-	-	-	-
Pronojiwo	-	-	-	-
Candipuro	-	-	184,60	61,31
Pasirian	1,75	1,63	44,40	40,54
Tempeh	1,40	1,40	75,90	40,21
Lumajang	-	-	-	8,64
Sumbersuko	0,70	1,05	-	10,19
Tekung	0,60	0,60	-	-
Kunir	0,60	0,60	-	-
Yosowilangun	1,50	1,50	-	-
Rowokangkung	0,35	0,35	-	-
Jatiroto	-	-	-	-
Randuagung	0,35	0,35	-	-
Sukodono	-	-	-	-
Padang	-	-	-	-
Pasrujambe	0,70	0,70	-	19,17
Senduro	0,60	0,60	-	-
Gucialit	-	-	-	-
Kedungjajang	-	-	-	-
Klakah	-	-	-	-
Ranuyoso	-	-	-	-
Lumajang	8,55	8,78	297,60	180,05

Lanjutan Tabel/*Continued Table 5.2.2*

Kecamatan Subdistrict	Tembakau Kasturi/ <i>Tobacco Casturi</i>		Tembakau Lokal/ <i>Local Tobacco</i>	
	2019	2020	2019	2020
(1)	(10)	(11)	(12)	(13)
Tempursari	-	-	-	-
Pronojiwo	-	-	-	-
Candipuro	172,80	57,40	19,98	11,55
Pasirian	95,16	75,35	15,37	10,26
Tempeh	151,69	69,22	13,78	16,96
Lumajang	-	-	-	-
Sumbersuko	56,24	36,02	6,08	6,08
Tekung	16,50	15,30	4,76	3,06
Kunir	23,25	51,75	3,52	2,72
Yosowilangun	26,08	58,98	2,40	1,80
Rowokangkung	-	4,81	-	-
Jatiroto	-	0,59	-	-
Randuagung	-	2,22	-	-
Sukodono	-	1,83	-	-
Padang	-	-	1,20	1,80
Pasrujambe	-	0,37	-	-
Senduro	-	4,68	-	-
Gucialit	-	-	-	-
Kedungjajang	-	0,18	-	-
Klakah	-	1,70	-	-
Ranuyoso	-	-	-	-
Lumajang	541,72	380,40	58,73	47,97

Catatan/*Note*: ...

Sumber : Dinas Pertanian Kabupaten Lumajang

Source : *Agriculture Service of Lumajang Regency*

**5.3 PETERNAKAN
LIVESTOCKS**

Tabel 5.3.1 Populasi Ternak Menurut Jenis Kelamin dan Kecamatan, Jenis Ternak dan Jenis Kelamin di Kabupaten Lumajang, 2020
Livestock Population By the District and Sex in Lumajang Regency, 2020

Kecamatan Subdistrict	Sapi Potong		Sapi Perah	
	Jantan / Male	Betina / Female	Jantan / Male	Betina / Female
(1)	(2)	(3)	(4)	(5)
Tempursari	445	744	-	-
Pronojiwo	1 066	1 206	10	18
Candipuro	2 176	4 482	-	-
Pasirian	6 824	12 935	-	-
Tempoh	4 349	12 353	-	-
Lumajang	247	751	10	20
Sumbersuko	3 539	3 880	7	16
Tekung	1 248	4 608	68	124
Kunir	11 416	14 462	32	62
Yosowilangun	7 242	12 761	21	40
Rowokangkung	2 254	7 271	10	16
Jatiroto	1 197	4 244	6	12
Randuagung	1 934	11 533	2	6
Sukodono	822	1 052	5	10
Padang	3 058	8 300	-	-
Senduro	1 489	2 134	2 117	3 931
Pasrujambe	733	1 224	-	-
Gucialit	2 897	5 899	87	161
Kedungjajang	5 947	14 042	84	156
Klakah	3 719	11 430	-	-
Ranuyoso	6 380	16 879	97	180
Lumajang	68 982	152 190	2 556	4 752

Lanjutan Tabel/Continued Table 5.3.1

Kecamatan Subdistrict	Kerbau / Buffalo		Kuda / Horse	
	Jantan / Male	Betina / Female	Jantan / Male	Betina / Female
(1)	(6)	(7)	(8)	(9)
Tempursari	172	536	-	-
Pronojiwo	34	62	-	-
Candipuro	779	1.819	124	55
Pasirian	117	321	31	22
Tempeh	51	135	41	29
Lumajang	46	71	54	75
Sumbersuko	32	58	63	48
Tekung	35	17	11	8
Kunir	-	-	40	15
Yosowilangun	5	12	32	23
Rowokangkung	14	67	32	14
Jatiroto	121	476	27	20
Randuagung	75	250	69	19
Sukodono	38	90	36	49
Padang	-	-	26	10
Pasrujambe	-	-	38	30
Senduro	35	88	14	39
Gucialit	-	-	-	-
Kedungjajang	-	-	26	22
Klakah	18	58	45	56
Ranuyoso	23	52	19	11
Lumajang	1 595	4 112	728	545

Lanjutan Tabel/Continued Table 5.3.1

Kecamatan Subdistrict	Kambing / Goat	Domba / Domba	Babi / Frog
(1)	(10)	(11)	(12)
Tempursari	4 479	292	76
Pronojiwo	7 014	1 312	-
Candipuro	4 332	2 732	-
Pasirian	9 274	4 640	-
Tempeh	5 945	3 591	-
Lumajang	581	638	-
Sumbersuko	2 665	1 880	-
Tekung	1 555	1 459	-
Kunir	4 692	4 281	-
Yosowilangun	4 133	3 587	1 972
Rowokangkung	1 056	1 067	-
Jatiroto	4 638	1 892	-
Randuagung	4 573	2 802	-
Sukodono	1 708	854	704
Padang	2 808	2 611	-
Pasrujambe	25 825	2 085	46
Senduro	17 749	1 932	-
Gucialit	5 593	11 535	-
Kedungjajang	3 929	677	-
Klakah	5 923	4 143	-
Ranuyoso	3 119	1 614	-
Lumajang	121 591	55 624	2 798

Sumber : Dinas Pertanian Kabupaten Lumajang
 Source : Agriculture departement in Lumajang Regency

Tabel 5.3.2 Populasi Unggas Menurut Kecamatan dan Jenis Unggas di Kabupaten Lumajang (ekor), 2020
Table Poultry Population by Subdistrict and Kind of Poultry in Lumajang Regency (tail), 2020

Kecamatan Subdistrict	Ayam Buras Native Chicken	Ayam Petelur Layer	Ayam Pedaging Broiler	Itik Duck	Itik Manila Muscovy Duck
(1)	(2)	(3)	(4)	(5)	(6)
Tempursari	49 162	14 250	31 266	9 514	-
Pronojiwo	33 405	16 484	181 483	17 972	1 737
Candipuro	66 655	-	648 374	21 816	-
Pasirian	85 918	26 183	1242 182	17 701	3 670
Tempeh	134 675	32 157	1218 149	27 704	2 212
Lumajang	19 625	16 242	64 063	7 543	501
Sumbersuko	68 552	57 338	77 357	10 495	1 919
Tekung	46 062	25 728	73 347	18 300	1 018
Kunir	66 196	27 350	332 406	20 021	3 538
Yosowilangun	102 836	22 816	95 094	33 328	1 948
Rowokangkung	101 113	16 027	96 309	22 939	926
Jatiroto	45 872	-	189 572	9 796	-
Randuagung	225 943	24 964	392 430	8 946	597
Sukodono	57 607	35 798	44 989	50 264	2 640
Padang	62 052	29 453	232 715	9 146	-
Pasrujambe	249 577	-	327 501	5 098	-
Senduro	44 129	481 184	5105 762	10 941	962
Gucialit	61 328	1 725	476 300	6 392	-
Kedungjajang	27 449	25 576	335 261	8 393	263
Klakah	86 046	19 734	477 307	19 356	3 123
Ranuyoso	214 404	-	106 327	-	-
Lumajang	1848 606	873 009	11748 194	335 665	25 054

Sumber : Dinas Pertanian Kabupaten Lumajang
 Source : Agriculture departement in Lumajang Regency

Tabel 5.3.3 **Populasi Aneka Ternak Menurut Kecamatan di Kabupaten Lumajang, 2020**
Population of Various Livestocks by District in Lumajang Regency, 2020

Kecamatan Subdistrict	Kelinci Rabbit	Burung Puyuh Quail	Merpati Dove
(1)	(2)	(3)	(4)
Tempursari	-	3 375	-
Pronojiwo	1 997	-	1 946
Candipuro	-	-	-
Pasirian	1 093	2 097	8 852
Tempeh	1 235	1 002	12 002
Lumajang	195	654	3 680
Sumbersuko	372	958	7 070
Tekung	292	49 233	12 534
Kunir	398	2 383	19 268
Yosowilangun	215	11 352	10 923
Rowokangkung	116	-	2 347
Jatiroto	-	41 182	12 200
Randuagung	410	7 998	8 758
Sukodono	475	4 764	3 898
Padang	490	-	8 046
Pasrujambe	-	-	4 087
Senduro	363	-	6 891
Gucialit	914	-	7 079
Kedungjajang	697	7 859	7 318
Klakah	935	4 695	14 474
Ranuyoso	206	-	20 360
Lumajang	10 501	137 552	171 733

Sumber : Dinas Pertanian Kabupaten Lumajang
 Source : Agriculture departement in Lumajang Regency

Tabel 5.3.4 Jumlah Ternak yang Dipotong Menurut Jenis Ternak di Kabupaten Lumajang (ekor), 2020
Livestock Slaughtered by Kind of Livestock in Lumajang Regency, 2020

Kecamatan Subdistrict	Pemotongan Tercatat / Recorded Deduction			
	RPH Pemda		RPH Swasta	
	Jantan / Male	Betina / Female	Jantan / Male	Betina / Female
(1)	(2)	(3)	(4)	(5)
Kerbau	-	-	-	-
Kuda	-	-	-	-
Sapi Potong	8 803	733	-	-
Sapi perah	-	-	-	-
Babi	-	-	-	-
Domba	-	-	-	-
Kambing	-	-	-	-
Kelinci	-	-	-	-
Ayam Buras	-	-	-	-
Ayam Ras Pedaging	-	-	-	-
Ayam Ras Petelur	-	-	-	-
Burung Dara	-	-	-	-
Burung Puyuh	-	-	-	-
Itik	-	-	-	-
Entok	-	-	-	-

Sumber : Dinas Pertanian Kabupaten Lumajang
 Source : Agriculture departement in Lumajang Regency

Lanjutan Tabel/Continued Table 5.3.4

Kecamatan Subdistrict	Pemotongan Tercatat / Recorded Deduction			
	Luar RPH / Outdoor Slaughterhouse		Jumlah / Total	
	Jantan / Male	Betina / Female	Jantan / Male	Betina / Female
(1)	(6)	(7)	(8)	(9)
Kerbau	-	-	-	-
Kuda	-	-	-	-
Sapi Potong	-	-	8 803	733
Sapi perah	-	-	-	-
Babi	-	-	-	-
Domba	-	-	-	-
Kambing	-	-	-	-
Kelinci	-	-	-	-
Ayam Buras	-	-	-	-
Ayam Ras Pedaging	-	-	-	-
Ayam Ras Petelur	-	-	-	-
Burung Dara	-	-	-	-
Burung Puyuh	-	-	-	-
Itik	-	-	-	-
Entok	-	-	-	-

Lanjutan Tabel/*Continued Table* 5.3.4

Kecamatan Subdistrict	Pemotongan Tidak Tercatat / Unrecorded Deduction		Jumlah / Total
	Jantan / Male	Betina / Female	
(1)	(10)	(11)	(12)
Kerbau	151	40	191
Kuda	95	11	106
Sapi Potong	4 497	700	14 733
Sapi perah	72	32	104
Babi	-	2 177	2 177
Domba	-	27 342	27 342
Kambing	-	34 768	34 768
Kelinci	-	3 192	3 192
Ayam Buras	-	2 173 536	2 173 536
Ayam Ras Pedaging	-	10 399 263	10 399 263
Ayam Ras Petelur	-	283 176	283 176
Burung Dara	-	66 933	66 933
Burung Puyuh	-	26 041	26 041
Itik	-	235 211	235 211
Entok	-	10 425	10 425

Sumber : Dinas Pertanian Kabupaten Lumajang
 Source : Agriculture departement in Lumajang Regency

**5.4 PERIKANAN
FISHERY**

Tabel 5.4.1 **Produksi Pengolahan Hasil Perikanan Menurut Kecamatan di Kabupaten Lumajang, 2020**
Fishery Product Processing Production According to the Subdistricts in Lumajang Regency, 2020

Kecamatan Subdistrict	Pemindangan / <i>Pemindangan</i>		Pengerangan (Pengasinan) / <i>Drying (Salting)</i>	
	Produksi / <i>Production (Ton)</i>	Nilai / <i>Value (Rp)</i>	Produksi / <i>Production (Ton)</i>	Nilai / <i>Value (Rp)</i>
(1)	(2)	(3)	(4)	(5)
Tempursari	589,55	12 365 442 670,60	8,80	168 223 500,00
Pronojiwo	-	-	-	-
Candipuro	624,55	13 078 593 849,63	-	-
Pasirian	30,78	645 547 550,29	5,84	111 690 000,00
Tempeh	74,06	1 553 376 156,35	-	-
Lumajang	85,21	1 766 275 757,72	0,99	18 862 987,50
Sumbersuko	-	-	-	-
Tekung	431,10	9 042 192 895,36	-	-
Kunir	74,25	1 536 433 797,16	-	-
Yosowilangun	152,04	3 168 079 286,88	-	-
Rowokangkung	311,53	6 492 238 515,64	-	-
Jatiroto	627,56	13 150 093 186,08	-	-
Randuagung	-	-	-	-
Sukodono	14,11	295 889 844,74	-	-
Padang	23,82	478 558 999,92	-	-
Pasrujambe	-	-	-	-
Senduro	-	-	-	-
Gucialit	-	-	-	-
Kedungjajang	472,11	9 881 214 792,90	-	-
Klakah	177,62	3 704 581 931,00	-	-
Ranuyoso	-	-	-	-
Lumajang	3.688,28	77 158 519 234,27	15,62	298 776 487,50

Lanjutan Tabel/Continued Table 5.4.1

Kecamatan Subdistrict	Pengasapan / Fumigation		Olahan lainnya / Other Processed	
	Produksi / Production (Ton)	Nilai / Value (Rp)	Produksi / Production (Ton)	Nilai / Value (Rp)
(1)	(^)	(7)	(8)	(9)
Tempursari	43,45	922 911 265,95	8,98	328 039 075,57
Pronojiwo	-	-	-	-
Candipuro	-	-	-	-
Pasirian	6,27	130 843 116,19	10,05	360 085 055,04
Tempeh	-	-	-	-
Lumajang	2,60	28 037 810,61	9,19	324 410 315,19
Sumbersuko	-	-	-	-
Tekung	164,44	3 492 725 293,82	11,45	392 818 419,69
Kunir	3,87	73 705 456,68	-	-
Yosowilangun	28,22	599 456 887,17	-	-
Rowokangkung	-	-	-	-
Jatiroto	180,22	3 828 010 779,05	26,74	809 746 930,16
Randuagung	-	-	-	-
Sukodono	1,88	39 953 880,12	9,68	348 916 825,40
Padang	-	-	-	-
Pasrujambe	-	-	-	-
Senduro	-	-	-	-
Gucialit	-	-	-	-
Kedungjajang	-	-	-	-
Klakah	-	-	8,03	269 794 717,97
Ranuyoso	-	-	-	-
Lumajang	430,95	9 115 644 489,59	84,12	2 833 811 339,01

Sumber : Dinas Perikanan Kabupaten Lumajang
 Source : Fisheries departement in Lumajang Regency

Tabel 5.4.2 **Produksi Perikanan Tangkap Laut Menurut Jenis Ikan di Kabupaten Lumajang, 2020**
Sea Cats Fisheries Production According to Fish Species in Lumajang Regency, 2020

Ikan Fish	Produksi (kg) Production (kg)	Nilai Produksi (Rp) Production Value (Rp)
(1)	(2)	(3)
Sebelah	467	4 056 000
Lidah	202	1 783 000
Peperek	3 105	21 735 000
Manyung	5 788	46 304 000
Beloso	5 536	66 432 000
Gerot-gerot	5 073	35 511 000
Kakap merah/Bangbangan	27 090	838 775 000
Kakap putih	16 505	511 035 000
Kerapu lumpur	9 841	304 685 000
Kurisi	9 948	69 636 000
Swangi	9 794	88 146 000
Ekor kuning/pisang-pisang	11 070	80 282 000
Gulamah/tiga waja	5 257	63 084 000
Pari	28 721	310 435 000
Layang	118 866	708 508 000
Selar	8 264	57 200 000
Kwee	218 574	5 452 305 000
Belanak	5 675	55 862 000
Lemuru	264 893	690 876 500
Kembung	1 040 244	9 298 705 000

Lanjutan Tabel/*Continued Table 5.4.2*

Ikan Fish	Produksi (kg) Production (kg)	Nilai Produksi (Rp) Production Value (Rp)
(1)	(2)	(3)
Tenggiri	1 303	47 510 000
Layur	66 516	926 545 000
Tongkol	3 337 172	56 730 237 000
Kuniran	26 471	259 239 000
Slengseng	247 094	1 778 032 000
Ikan lainnya	41 505	284 401 000
Udang Barong	2 435	322 570 000
Lumajang	5 517 409	79 053 889 500

Sumber : Dinas Perikanan Kabupaten Lumajang
 Source : Fisheries departement in Lumajang Regency

Tabel 5.4.3 **Produksi Perairan Umum Menurut Jenis Ikan di Kabupaten Lumajang, 2020**
Table **Public Water Production According to Fish Species in Lumajang Regency, 2020**

Jenis Ikan Type of Fish	Produksi / Production (Kg)			Total Produksi Total Production
	Sungai / River	Danau / Lake	Rawa / Swamp	
(1)	(2)	(3)	(4)	(5)
Mas	6 097	6 303	3 780	16 180
Tawes	9 406	17 312	7 756	34 474
Mujair	10 046	17 736	13 089	40 871
Nila	58 457	91 328	36 407	186 192
Gabus	1 645	1 208	2 148	5 001
Lele	21 360	5 852	8 279	35 491
Sidat	1 330	-	836	2 166
Ikan Lainnya	64 086	29 709	23 551	117 346
Udang Tawar	-	22 155	7 961	30 116
Siput / Bekicot	-	82 908	199 853	282 761
Lumajang	172 427	274 511	303 660	750 598

Sumber : Dinas Perikanan Kabupaten Lumajang
 Source : Fisheries departement in Lumajang Regency

Tabel 5.4.4 **Produksi Udang Vanamae dengan Budidaya Tambak Menurut Bulan di Kabupaten Lumajang, 2020**
Vanamae Shrimp Production by Pond Cultivation According to Month in Lumajang Regency, 2020

Bulan	Produksi (Kg)	Nilai Produksi (Rp)
Month	Production (Kg)	Production Value (Rp)
(1)	(2)	(3)
Januari	135 000	7 425 000 000
Februari	95 000	5 225 000 000
Maret	-	-
April	-	-
Mei	183 500	6 422 500 000
Juni	41 500	1 660 000 000
Juli	-	-
Agustus	95 000	5 700 000
September	-	-
Oktober	-	-
November	168 000	10 080 000
Desember	96 000	5 760 000
Lumajang	814 000	20 754 040 000

Sumber : Dinas Perikanan Kabupaten Lumajang
 Source : Fisheries departement in Lumajang Regency

Tabel
Table 5.4.5
Produksi Jenis Ikan dengan Budidaya Karamba (KJA dan Karamba) Menurut Bulan di Kabupaten Lumajang, 2020
Production of Fish Species by Karamba Cultivation According to Month in Lumajang Regency, 2020

Bulan Month	Jenis Ikan / Fish Species			
	Mas / Goldfish		Nila / Parrot Fish	
	Produksi (kg) Production (kg)	Nilai Produksi (Rp) Production Value (Rp)	Produksi (kg) Production (kg)	Nilai Produksi (Rp) Production Value (Rp)
(1)	(2)	(3)	(4)	(5)
Januari	40	1 080 000	65 590	1 574 160 000
Februari	-	-	34 900	837 600 000
Maret	-	-	21 650	541 250 000
April	25	750 000	24 655	641 030 000
Mei	25	675 000	105 385	2 740 010 000
Juni	-	-	53 700	1 396 200 000
Juli	25	750	77 193	2 084 211
Agustus	55	1 650	96 503	2 605 581
September	-	-	71 609	1 933 443
Oktober	87	2 610	43 443	1 129 518
November	43	1 290	67 754	1 761 604
Desember	30	900	144 720	4 196 880
Lumajang	330	2 512 200	807 102	7 743 961 237

Sumber : Dinas Perikanan Kabupaten Lumajang
 Source : Fisheries departement in Lumajang Regency

Lanjutan Tabel/*Continued Table 5.4.5*

Bulan Month	Jenis Ikan / Fish Species			
	Tawes / Tawes Fish		Patin / Patin Fish	
	Produksi (kg)	Nilai Produksi (Rp)	Produksi (kg)	Nilai Produksi (Rp)
	<i>Production (kg)</i>	<i>Production Value (Rp)</i>	<i>Production (kg)</i>	<i>Production Value (Rp)</i>
(1)	(6)	(7)	(8)	(9)
Januari	-	-	-	-
Februari	60	900 000	-	-
Maret	-	-	-	-
April	-	-	-	-
Mei	40	480 000	-	-
Juni	70	1 050 000	-	-
Juli	28	392	-	-
Agustus	20	280	-	-
September	27	378	-	-
Oktober	45	675	-	-
November	38	570	-	-
Desember	40	600	-	-
Lumajang	368	2 432 895	-	-

Sumber : Dinas Perikanan Kabupaten Lumajang
 Source : Fisheries departement in Lumajang Regency

Tabel 5.4.6 **Produksi Jenis Ikan dengan Budidaya Kolam Menurut Bulan di Kabupaten Lumajang, 2019**
Production of Fish Species by Fish Pond Cultivation According to Month in Lumajang Regency, 2019

Bulan Month	Jenis Ikan / Fish Species			
	Mas / Goldfish		Nila / Parrot Fish	
	Produksi (kg) Production (kg)	Nilai Produksi (Rp) Production Value (Rp)	Produksi (kg) Production (kg)	Nilai Produksi (Rp) Production Value (Rp)
	(1)	(3)	(4)	(5)
Januari	350	9 450 000	36 500	876 000 000
Februari	400	11 200 000	13 600	326 400 000
Maret	400	10 000 000	8 500	212 500 000
April	-	-	3 500	91 000 000
Mei	1 400	37 800 000	57 700	1 500 200 000
Juni	470	13 630 000	64 500	1 677 000 000
Juli	335	10 050	15 886	428 922
Agustus	415	12 450	49 122	1 326 294
September	395	11 850	34 155	922 185
Oktober	265	7 950	18 895	491 270
November	318	9 540	35 285	917 410
Desember	300	9 000	51 890	1 504 810
Lumajang	5 048	82 140 840	389 533	4 688 690 891

Sumber : Dinas Perikanan Kabupaten Lumajang
 Source : Fisheries departement in Lumajang Regency

Lanjutan Tabel/*Continued Table 5.4.6*

Bulan Month	Jenis Ikan / Fish Species			
	Gurami / Gouramy		Tawes / Tawes Fish	
	Produksi (kg) Production (kg)	Nilai Produksi (Rp) Production Value (Rp)	Produksi (kg) Production (kg)	Nilai Produksi (Rp) Production Value (Rp)
(1)	(6)	(7)	(8)	(9)
Januari	24 250	776 000 000	150	2 250 000
Februari	28 500	798 000 000	300	5 400 000
Maret	14 750	368 750 000	-	0
April	12 500	337 500 000	-	0
Mei	116 500	2 796 000 000	450	6 750 000
Juni	42 500	1 232 500 000	250	3 750 000
Juli	24 280	655 560	-	0
Agustus	40 903	1 104 381	-	0
September	29 008	783 216	-	0
Oktober	26 450	714 150	-	0
November	34 223	924 021	170	2 550
Desember	29 670	830 760	-	0
Lumajang	423 534	6 313 762 088	1320	18 152 550

Sumber : Dinas Perikanan Kabupaten Lumajang
 Source : Fisheries departemen in Lumajang Regency

Lanjutan Tabel/Continued Table 5.4.6

Bulan Month	Jenis Ikan / Fish Species			
	Patin / Catfish		Lele / Lele Fish	
	Produksi (kg) Production (kg)	Nilai Produksi (Rp) Production Value (Rp)	Produksi (kg) Production (kg)	Nilai Produksi (Rp) Production Value (Rp)
	(1)	(10)	(11)	(12)
Januari	800	11 200 000	73 000	1 095 000 000
Februari	1 800	27 000 000	58 250	873 750 000
Maret	600	9 000 000	42 000	609 000 000
April	120	1 440 000	10 300	144 200 000
Mei	3 700	44 400 000	196 500	2 751 000 000
Juni	1 400	19 600 000	73 500	1 065 750 000
Juli	774	11 610	52 630	789 450
Agustus	1 430	21 450	82 265	1 233 975
September	1 130	16 950	52 126	781 890
Oktober	665	9 975	69 750	1 081 125
November	864	12 960	89 255	138 345,2,5
Desember	1 300	19 500	108 000	1 620 000
Lumajang	14 583	112 732 445	907 576	6 545 589 893

Sumber : Dinas Perikanan Kabupaten Lumajang
 Source : Fisheries departement in Lumajang Regency

Lanjutan Tabel/Continued Table 5.4.6

Bulan Month	Jenis Ikan / Fish Species			
	Sidat / Eel		Ikan Lainnya / Other Fish	
	Produksi (kg) Production (kg)	Nilai Produksi (Rp) Production Value (Rp)	Produksi (kg) Production (kg)	Nilai Produksi (Rp) Production Value (Rp)
(1)	(14)	(15)	(16)	(17)
Januari	-	-	450	15 750 000
Februari	-	-	150	5 250 000
Maret	-	-	250	8 750 000
April	-	-	180	8 100 000
Mei	-	-	250	11 250 000
Juni	-	-	80	3 600 000
Juli	-	-	215	9 675
Agustus	-	-	235	10 575
September	-	-	196	8 820
Oktober	-	-	275	12 375
November	-	-	185	8 325
Desember	-	-	240	10 800
Lumajang	-	-	2 706	52 760 570

Sumber : Dinas Perikanan Kabupaten Lumajang
 Source : Fisheries departement in Lumajang Regency

**5.5 TANAMAN PANGAN
FOOD PLANTS**

Tabel 5.5.1 Luas Panen, Produksi dan Rata-Rata Produksi Tanaman Bahan Pangan (irigasi) Menurut Jenis Tanaman (ton) di Kabupaten Lumajang, 2020
Harvested Area, Production, and Average of Foodstuff Plants (irrigation) in Lumajang Regency (ton), 2020

Jenis Tanaman <i>Kind of Plants</i>	Luas Panen <i>Harvest Area</i> <i>Ha</i>	Produksi <i>Production</i> <i>(Kw)</i>	Average <i>Rate</i> <i>(Kw/Ha)</i>
(1)	(2)	(3)	(4)
Padi/Paddy	79 159	4 881 825	61,67
Jagung/Maize	16 458	935 888	56,87
Ubi Kayu/Cassava	25	5 897	235,88
Ubi Jalar/Sweet Potatoes	411	93 362	227,16
Kacang Tanah/Peanuts	119	1 526	12,82
Kedelai/Soyabeans	320	4 547	14,21
Kacang Hijau/Mungbeans	38	646	17,00
Sorgum/Sorgum	-	-	-

Catatan/Note: ...
 Sumber : Dinas Pertanian Kabupaten Lumajang
 Source : Agriculture Service of Lumajang Regency

Tabel
Table 5.5.2

Luas Panen, Produksi dan Rata-Rata Produksi Tanaman Bahan Pangan (Non irigasi) Menurut Jenis Tanaman (ton) di Kabupaten Lumajang, 2020
Harvested Area, Production, and Average of Foodstuff Plants (Non irrigation) in Lumajang Regency (ton), 2020

Jenis Tanaman Kind of Plants	Luas Panen Harvest Area Ha	Produksi Production (Kw)	Average Rate (Kw/Ha)
(1)	(2)	(3)	(4)
Padi/Paddy	2 894	113 206	39,12
Jagung/Maize	11 930	515 325	43,20
Ubi Kayu/Cassava	751	142 568	189,84
Ubi Jalar/Sweet Potatoes	343	81 200	236,73
Kacang Tanah/Peanuts	649	7 683	11,84
Kedelai/Soyabeans	473	7 147	15,11
Kacang Hijau/Mungbeans	32	259	8,10
Sorgum/Sorgum	-	-	-

Catatan/Note: ...

Sumber : Dinas Pertanian Kabupaten Lumajang

Source : Agriculture Service of Lumajang Regency

<https://lumajangkab.bps.go.id>

PERTAMBANGAN & ENERGI

Mining and Energy



Nilai Produksi IKM : Rp. 998,280.000

Jumlah Pelanggan Air PDAM : 33 005
Total Pemakaian Air : 7 238 680 m³



Pendapatan Penjualan Air Bersih
Rp. 21 503 752 260

6



PENJELASAN TEKNIS**TECHNICAL NOTES**

1. Pengumpulan data industri besar dan sedang dilakukan melalui Survei Industri Besar dan Sedang yang dilaksanakan setiap tahun secara lengkap (sensus) sejak tahun 1975. Survei Industri Besar dan Sedang mencakup semua perusahaan industri yang mempunyai tenaga kerja 20 orang atau lebih dengan menggunakan kuesioner II A.
 2. Klasifikasi industri yang digunakan dalam survei ini berdasar kepada Klasifikasi Baku Lapangan Usaha Indonesia (KBLI). KBLI adalah klasifikasi lapangan usaha yang berdasar kepada International Standard Industrial Classification of All Economic Activities (ISIC) revisi 4 yang telah disesuaikan dengan kondisi Indonesia.
 3. Industri manufaktur adalah suatu kegiatan ekonomi yang melakukan kegiatan mengubah suatu barang dasar secara mekanis, kimia, atau dengan tangan sehingga menjadi barang jadi/setengah jadi, dan atau barang yang kurang nilainya menjadi barang yang lebih tinggi nilainya, dan sifatnya lebih dekat kepada pemakai akhir. Termasuk dalam kegiatan ini adalah jasa industri dan pekerjaan perakitan.
1. *Data collection of large and medium scale manufacturing is conducted through The Large and Medium Manufacturing Establishment Survey that has been done annually for all industries (census) since 1975. Large and Medium Manufacturing Establishment Survey covers all manufactures/industries with 20 workers or more by questionnaire II A.*
 2. *The industrial classification adopted in this survey refers to the Klasifikasi Baku Lapangan Usaha Indonesia (KBLI). KBLI is classification of economic activities based on the International Standard Industrial Classification of All Economic Activities (ISIC rev 4) that has been modified according to the local condition in Indonesia.*
 3. *Manufacturing industry is defined as an economic activity processing basic goods mechanically, chemicals or manually into final or intermediate goods. It is also defined as processing of lower value goods into higher value goods as final or intermediate products. The activities also include services for manufacturing and assembling.*

4. Jasa industri adalah kegiatan industri yang melayani keperluan pihak lain. Pada kegiatan ini bahan baku disediakan oleh pihak lain sedangkan pihak pengolah hanya melakukan pengolahannya dengan mendapat imbalan sebagai balas jasa (upah maklon).
 5. Perusahaan atau usaha industri adalah suatu unit (kesatuan) usaha yang melakukan kegiatan ekonomi, bertujuan menghasilkan barang atau jasa, terletak pada suatu bangunan atau lokasi tertentu, dan mempunyai catatan administrasi tersendiri mengenai produksi dan struktur biaya serta ada seorang atau lebih yang bertanggung jawab atas usaha tersebut.
 6. Industri manufaktur dikelompokkan ke dalam 4 golongan berdasarkan banyaknya pekerja, yaitu: industri besar (100 orang pekerja atau lebih), industri sedang/menengah (20–99 orang pekerja), industri kecil (5–19 orang pekerja), dan industri mikro (1–4 orang pekerja).
 7. Pelanggan adalah individu atau kelompok, baik rumah tangga, perusahaan atau institusi non profit yang membeli air bersih dari perusahaan air bersih.
4. *Services for manufacturing is defined as a manufacturing activity which serving other manufacturing establishments. In this case, raw materials are supplied by others while the workers are paid as a compensation for processing raw materials.*
 5. *A manufacturing establishment is defined as a production unit engaged in economic activity, producing goods or services, located in a building or in a certain location, keeping a business record concerning the production and cost structure, and having a person or more that are responsible to those activities.*
 6. *Manufacturing industries are categorized into four groups, based on the number of employees: large scale manufacturing (100 employees or more), medium scale manufacturing (20–99 employees), small scale manufacturing (5–19 employees), and micro industry (1–4 employees).*
 7. *Customers are individuals or groups, whether household, company or non-profit institutions that buy water supply from water supply establishment.*

8. Air disalurkan adalah volume air bersih dari perusahaan air bersih.
8. *Distributed water is the volume of water supply from water supply establishment.*

<https://lumajangkab.bps.go.id>

ULASAN

Pada tahun 2020 jumlah air yang disalurkan sebesar 7.354.172 m3 meningkat dari tahun 2019 sebesar 1,59% dengan nilai 21.099.251,365 rupiah (Tabel 6.3).

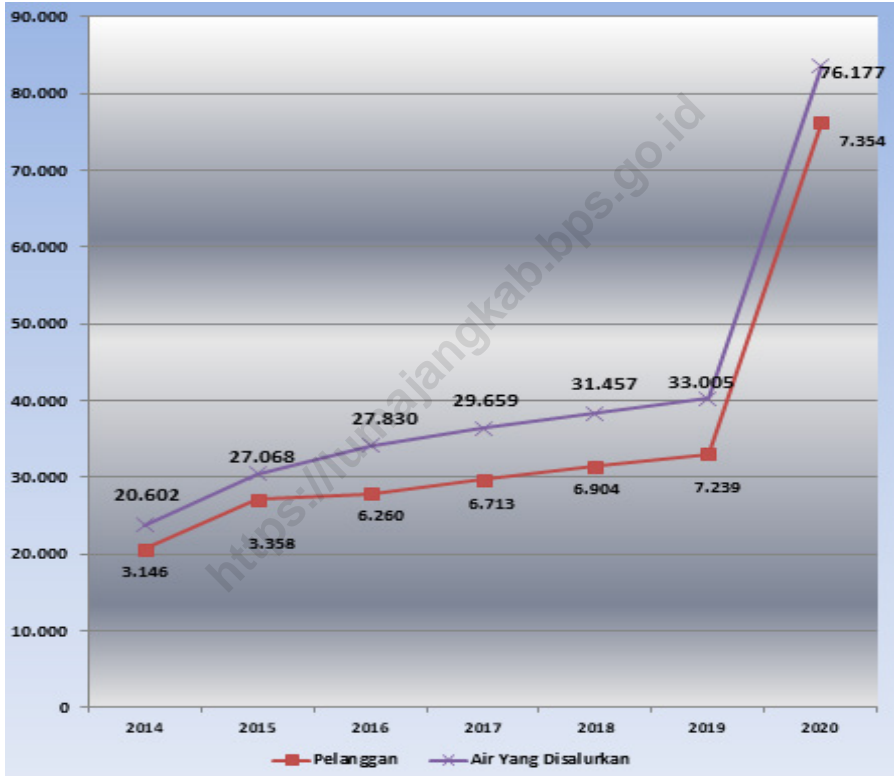
DESCRIPTION

In 2020, amount of water distributed is 7,354,172 m3 were increase from 2019 1,59% with a value of 21,099,251,365 rupiah (Table 6.3).

<https://lumajangkab.bps.go.id>

Gambar 6.1
Figures

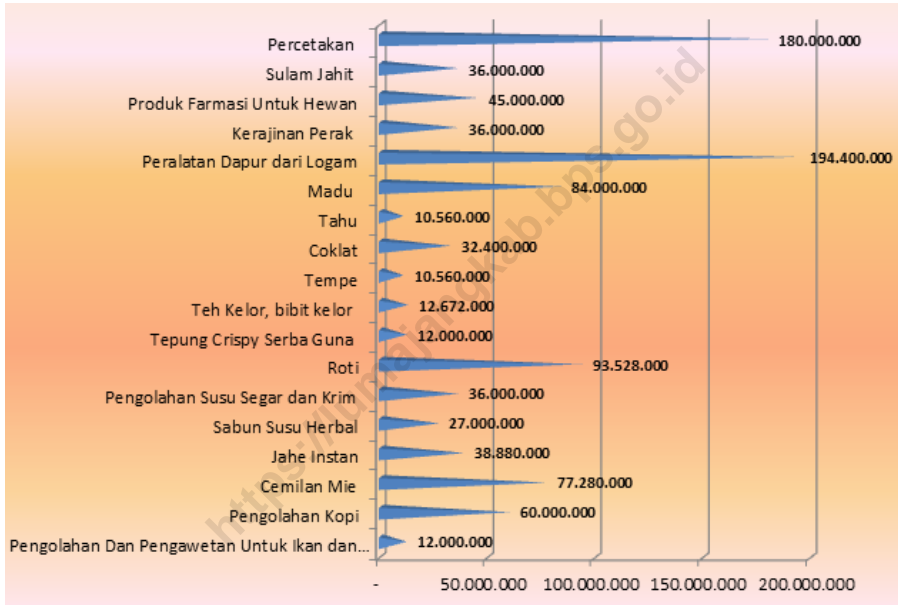
Jumlah Pelanggan (Unit) PDAM dan Volume air Yang disalurkan (ribu M3) Kabupaten Lumajang, 2016-2020
Number of Customers (Unit) of PDAM and Volume of Water Delivered (thousand M3) in Lumajang Regency, 2016-2020



Sumber : Perusahaan Daerah Air Minum Kabupaten Lumajang
Source : Government's Water Treatment Company of Lumajang Regency

Gambar 6.2
Figures

Nilai Produksi Industri Kecil Menengah Menurut Jenisnya di Kabupaten Lumajang, 2020
Production Value of Small and Medium Industry Production by Type Lumajang Regency, 2020



Sumber : Dinas Perdagangan Kabupaten Lumajang
Source : Trade Office of Lumajang Regency

Tabel
Table 6.1**Nilai Produksi Industri Kecil Menengah Menurut Jenis Komoditi dan Bulan di Kabupaten Lumajang, 2020**
Production Value of Small and Medium Industry by Type of Commodities and Month in Lumajang Regency, 2020

No	Komoditas Commodity	Januari January (Rp)	February February (Rp)	Maret March (Rp)	April April (Rp)
(1)	(2)	(3)	(4)	(5)	(6)
1	Pengolahan Dan Pengawetan Untuk Ikan dan Daging	1 200 000	1 200 000	1 200 000	800 000
2	Pengolahan Kopi	6 000 000	6 000 000	6 000 000	4 000 000
3	Cemilan Mie	7 680 000	7 680 000	7 680 000	5 200 000
4	Jahe Instan	2 160 000	2 160 000	2 160 000	4 320 000
5	Sabun Susu Herbal	2 700 000	2 700 000	2 700 000	1 800 000
6	Pengolahan Susu Segar dan Krim	3 600 000	3 600 000	3 600 000	2 400 000
7	Roti	9 360 000	9 360 000	9 360 000	6 228 000
8	Tepung Crispy Serba Guna	1 200 000	1 200 000	1 200 000	800 000
9	Teh Kelor, bibit kelor	1 728 000	1 728 000	1 728 000	384 000
10	Tempe	1 440 000	1 440 000	1 440 000	320 000
11	Coklat	3 240 000	3 240 000	3 240 000	2 160 000
12	Tahu	1 440 000	1 440 000	1 440 000	320 000
13	Madu	8 400 000	8 400 000	8 400 000	5 600 000
14	Peralatan Dapur dari Logam	10 800 000	10 800 000	10 800 000	21 600 000
15	Kerajinan Perak	3 600 000	3 600 000	3 600 000	2 400 000
16	Produk Farmasi Untuk Hewan	4 500 000	4 500 000	4 500 000	3 000 000
17	Sulam Jahit	3 600 000	3 600 000	3 600 000	2 400 000
18	Percetakan	18 000 000	18 000 000	18 000 000	12 000 000
Lumajang		90 648 000	90 648 000	90 648 000	75 732 000

Lanjutan Tabel/Continued Table 6.1

No	Komoditas Commodity	Mei May (Rp)	Juni June (Rp)	Juli July (Rp)	Agustus August (Rp)
(1)	(2)	(7)	(8)	(9)	(10)
1	Pengolahan Dan Pengawetan Untuk Ikan dan Daging	800 000	800 000	800 000	800 000
2	Pengolahan Kopi	4 000 000	4 000 000	4 000 000	4 000 000
3	Cemilan Mie	5 200 000	5 200 000	5 200 000	5 200 000
4	Jahe Instan	4 320 000	4 320 000	4 320 000	4 320 000
5	Sabun Susu Herbal	1 800 000	1 800 000	1 800 000	1 800 000
6	Pengolahan Susu Segar dan Krim	2 400 000	2 400 000	2 400 000	2 400 000
7	Roti	6 228 000	6 228 000	6 228 000	6 228 000
8	Tepung Crispy Serba Guna	800 000	800 000	800 000	800 000
9	Teh Kelor, bibit kelor	384 000	384 000	384 000	384 000
10	Tempe	320 000	320 000	320 000	320 000
11	Coklat	2 160 000	2 160 000	2 160 000	2 160 000
12	Tahu	320 000	320 000	320 000	320 000
13	Madu	5 600 000	5 600 000	5 600 000	5 600 000
14	Peralatan Dapur dari Logam	21 600 000	21 600 000	21 600 000	21 600 000
15	Kerajinan Perak	2 400 000	2 400 000	2 400 000	2 400 000
16	Produk Farmasi Untuk Hewan	3 000 000	3 000 000	3 000 000	3 000 000
17	Sulam Jahit	2 400 000	2 400 000	2 400 000	2 400 000
18	Percetakan	12 000 000	12 000 000	12 000 000	12 000 000
Lumajang		75 732 000	75 732 000	75 732 000	75 732 000

Lanjutan Tabel/Continued Table 6.1

No	Komoditas Commodity	September September (Rp)	Oktober October (Rp)	November November (Rp)	Desember December (Rp)
(1)	(2)	(11)	(12)	(13)	(14)
1	Pengolahan Dan Pengawetan Untuk Ikan dan Daging	800 000	1 200 000	1 200 000	1 200 000
2	Pengolahan Kopi	4 000 000	6 000 000	6 000 000	6 000 000
3	Cemilan Mie	5 200 000	7 680 000	7 680 000	7 680 000
4	Jahe Instan	4 320 000	2 160 000	2 160 000	2 160 000
5	Sabun Susu Herbal	1 800 000	2 700 000	2 700 000	2 700 000
6	Pengolahan Susu Segar dan Krim	2 400 000	3 600 000	3 600 000	3 600 000
7	Roti	6 228 000	9 360 000	9 360 000	9 360 000
8	Tepung Crispy Serba Guna	800 000	1 200 000	1 200 000	1 200 000
9	Teh Kelor, bibit kelor	384 000	1 728 000	1 728 000	1 728 000
10	Tempe	320 000	1 440 000	1 440 000	1 440 000
11	Coklat	2 160 000	3 240 000	3 240 000	3 240 000
12	Tahu	320 000	1 440 000	1 440 000	1 440 000
13	Madu	5 600 000	8 400 000	8 400 000	8 400 000
14	Peralatan Dapur dari Logam	21 600 000	10 800 000	10 800 000	10 800 000
15	Kerajinan Perak	2 400 000	3 600 000	3 600 000	3 600 000
16	Produk Farmasi Untuk Hewan	3 000 000	4 500 000	4 500 000	4 500 000
17	Sulam Jahit	2 400 000	3 600 000	3 600 000	3 600 000
18	Percetakan	12 000 000	18 000 000	18 000 000	18 000 000
Lumajang		75 732 000	90 648 000	90 648 000	90 648 000

Lanjutan Tabel/Continued Table 6.1

No	Komoditas Commodity	Jumlah Total (Rp)
(1)	(2)	(15)
1	Pengolahan Dan Pengawetan Untuk Ikan dan Daging	12 000 000
2	Pengolahan Kopi	60 000 000
3	Cemilan Mie	77 280 000
4	Jahe Instan	38 880 000
5	Sabun Susu Herbal	27 000 000
6	Pengolahan Susu Segar dan Krim	36 000 000
7	Roti	93 528 000
8	Tepung Crispy Serba Guna	12 000 000
9	Teh Kelor, bibit kelor	12 672 000
10	Tempe	10 560 000
11	Coklat	32 400 000
12	Tahu	10 560 000
13	Madu	84 000 000
14	Peralatan Dapur dari Logam	194 400 000
15	Kerajinan Perak	36 000 000
16	Produk Farmasi Untuk Hewan	45 000 000
17	Sulam Jahit	36 000 000
18	Percetakan	180 000 000
Lumajang		998 280 000

Sumber : Dinas Perdagangan Kabupaten Lumajang
 Source : Trade Office of Lumajang Regency

Tabel
Table 6.2

Jumlah Volume Air yang disalurkan, Pendapatan Penjualan Air Bersih Per Triwulan Perumda Air Minum Tirta Mahameru di Kabupaten Lumajang, 2020
Amount of Volume of water distributed, Revenue of Joint Water Sales Per Quarter of Perumda Air Minum Tirta Mahameru in Lumajang Regency, 2020

Triwulan Quarter	Volume Air yang Disalurkan Volume of Water Channeled (m3)	Pendapatan Penjualan Air Bersih Clean Water Sales Revenue (Rp)
(1)	(2)	(3)
Triwulan / Quarter I	1 845 876	5 497 262 385
Triwulan / Quarter II	1 871 397	5 609 726 545
Triwulan / Quarter III	1 803 024	5 439 266 705
Triwulan / Quarter IV	1 833 875	5 552 995 730
Lumajang	7 354 172	22 099 251 365

Sumber : Perumda Air Minum Tirta Mahameru Kabupaten Lumajang
Source: : Government's Water treatment Company of Lumajang Regency

Tabel 6.3 Jumlah Pelanggan dan Air yang Disalurkan Menurut Pelanggan di Kabupaten Lumajang, 2020
Number of Customers and Distributed Water by Subdistrict in Lumajang Regency, 2020

Kecamatan Subdistrict	Pelanggan Number of Customers	Air Disalurkan Distributed Water (m ³)	Nilai Value (Rp)
(1)	(2)	(3)	(4)
Sosial Umum (A1)/ General Social	123	83 806	104 192 610
Sosial Khusus (A2)/ Exclusive Sosial	893	469 456	1 041 358 370
Rumah Tangga A/ Household	1 412	383 178	874 413 940
Rumah Tangga B/ Household	29 229	5 890 108	17 731 819 915
Instansi Pemerintah / Government Institution	164	353 996	1 342 846 305
Niaga Kecil C1/ Trade	666	167 216	957 120 135
Niaga Besar C2/ Trade	8	4 676	31 341 440
Industri Kecil/ Industry	3	1 736	16 158 650
Industri Besar C4/ Industry Khusus/Exclusive
Lumajang	32 498	7 354 172	22 099 251 365

Sumber : Perusahaan Daerah Air Minum Kabupaten Lumajang
 Source : Government's Water Treatment Company of Lumajang Regency

7 *PARIWISATA* *Tourism*

Jumlah Sarana & Prasarana

Restoran / Rumah Makan : 139

Hotel : 15



Jumlah Wisatawan

Domestik : 821 327

Mancanegara : 3 678



PENJELASAN TEKNIS

1. Wisatawan mancanegara (wisman) ialah setiap pengunjung yang mengunjungi suatu negara di luar tempat tinggalnya, didorong oleh satu atau beberapa keperluan tanpa bermaksud memperoleh penghasilan di tempat yang dikunjungi dan lamanya kunjungan tersebut tidak lebih dari satu tahun (12 bulan). Definisi ini mencakup 2 (dua) kategori wisatawan mancanegara, yaitu :
 - a. Wisatawan (turis) ialah setiap pengunjung seperti definisi di atas yang tinggal paling sedikit 24 jam, akan tetapi tidak lebih dari 1 (satu) tahun di tempat yang dikunjungi, dengan maksud antara lain: berlibur, rekreasi, olah raga, bisnis, menghadiri pertemuan, studi, dan kunjungan dengan alasan kesehatan.
 - b. Excursionist ialah setiap pengunjung seperti definisi di atas yang tinggal kurang dari 24 jam di tempat yang dikunjungi (termasuk "Cruise passengers"). Cruise Passengers ialah setiap pengunjung yang tiba di suatu negara di mana mereka tidak menginap di akomodasi yang tersedia di negara tersebut, misalnya dengan kapal laut.

TECHNICAL NOTES

1. *Visitor is any person visiting a country other than his usual place of residence for any reason other than for earning income in the country visited, and the length of stay is no more than one year (12 months). This definition covers two categories of foreign visitors, namely:*
 - a. *Tourist" is any visitor staying for at least 24 hours, but no more than one year, in the country visited, with the intention of visiting, and for any of these purposes: Pleasure, recreation and sports, Business, visiting friends and relatives, missions, attending meetings, conferences, visit for health reasons and study.*
 - b. *"Excursionist" is any visitor staying less than 24 hours in the country visited including, "Cruise Passengers", i.e. visitors arriving in a country without staying in any accommodation available in the visited country.*

2. Rata-rata lama tinggal adalah rata-rata waktu tinggal wisatawan mancanegara di Indonesia untuk satu kali kunjungan.
 3. Usaha penyediaan akomodasi adalah usaha yang menyediakan pelayanan penginapan yang dapat dilengkapi dengan pelayanan pariwisata lainnya. Usaha penyediaan akomodasi dapat berupa hotel, vila, pondok wisata, bumi perkemahan, persinggahan karavan, dan akomodasi lainnya yang digunakan untuk tujuan pariwisata.
 4. Hotel adalah penyediaan akomodasi secara harian berupa kamar-kamar di dalam satu bangunan yang dapat dilengkapi dengan jasa pelayanan makan dan minum, kegiatan hiburan dan atau fasilitas lainnya. Hotel terdiri dari hotel berbintang dan hotel non- bintang.
 5. Hotel bintang adalah usaha penyediaan jasa pelayanan penginapan, makan minum serta jasa lainnya bagi umum dengan menggunakan sebagian atau seluruh bangunan. Usaha ini dikelola secara komersial serta memenuhi ketentuan persyaratan sebagai hotel bintang (termasuk berlian) yang ditetapkan dalam surat keputusan instansi yang
2. *Average length of stay is the average stay duration of foreign visitor in Indonesia for one trip.*
 3. *The business of providing accommodation is a business that provides specialty services that can be equipped with other tourism services. It includes hotel, villa, cottage, camping, caravan stop, and other accommodation that are used for tourism purposes.*
 4. *Hotel is a daily supply of accommodation rooms within a building which can be equipped with eating and drinking services, entertainment activities and/or other facilities. Hotel consists of a classified hotel and a non-classified hotel.*
 5. *A star hotel is the business of providing an accommodation, eating and drinking as well as other services for the public by using a building or a part of a building. It is managed commercially and meets specified requirements as a star hotel (including diamonds) set forth in the decree of fostering agency. For example, five star hotel, four star hotel, and so on.*

membinanya. Misalnya hotel bintang lima, hotel bintang empat dan seterusnya.

- | | |
|---|---|
| <p>6. Tingkat penghunian kamar hotel adalah persentase banyaknya malam kamar yang dihuni terhadap banyaknya malam kamar yang tersedia.</p> | <p>6. <i>Room occupancy rate is the number of room-nights occupied divided by the number of room-nights available, multiplied by 100 percent.</i></p> |
| <p>7. Rata-rata lamanya tamu menginap adalah banyaknya malam tempat tidur yang terpakai (malam tamu) dengan banyaknya tamu yang menginap di hotel atau akomodasi lainnya.</p> | <p>7. <i>Average length of stay is the number of bed-nights used (guest night) divided by the number of guests coming to spend the night at the accommodation</i></p> |

ULASAN**PARIWISATA**

Jenis wisata yang terdapat di Kabupaten Lumajang terdiri atas wisata alam dan wisata buatan. Objek wisata yang tercatat di Dinas Kebudayaan dan Pariwisata Kabupaten Lumajang adalah sebanyak 41. Wisatawan yang berkunjung ke Kabupaten Lumajang pada tahun 2020 sebanyak 825.005. Jumlah wisatawan mancanegara dan domestik dapat dilihat pada Tabel 7.3.

HOTEL

Berdasarkan data Dinas Kebudayaan dan Pariwisata Kabupaten Lumajang, terdapat 5 Kecamatan yang mempunyai fasilitas akomodasi berupa hotel, yang meliputi: 10 unit di Kecamatan Lumajang, 1 unit di Kecamatan Tekung, 2 unit di Kecamatan Sukodono, 1 unit di Kecamatan Senduro, dan 1 unit di Kecamatan Klakah. (Tabel 7.2).

DESCRIPTION**TOURISM**

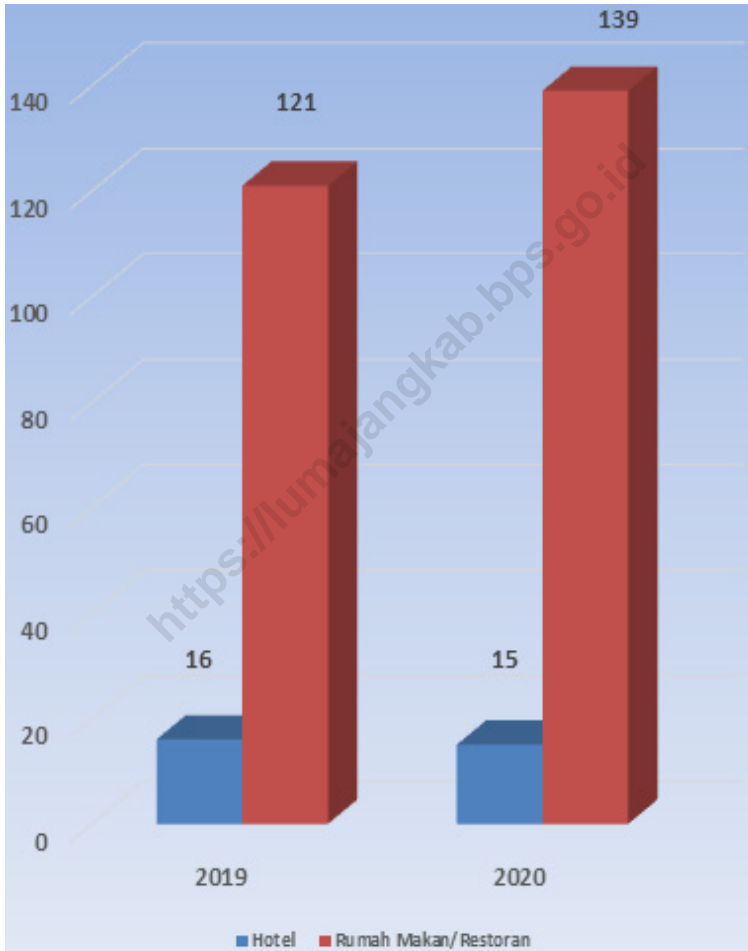
The types of tourism in Lumajang Regency consist of natural tourism and artificial tourism. The tourism objects recorded in the Lumajang Regency Culture and Tourism Service are 36. Tourists visiting Lumajang Regency in 2020 were 825,005. The number of foreign tourists and domestic can be seen in Table 7.3.

HOTEL

Based on data from the Lumajang Regency Culture and Tourism Office, there are 5 Subdistricts that have accommodation facilities in the form of hotels, which include: 10 units in Lumajang District, 1 unit in Tekung District, 2 units in Sukodono District, 1 unit in Senduro District, and 1 unit in Klakah District (Table 7.2).

Gambar 7.1
Figures

Jumlah Rumah Makan dan Hotel di Kabupaten Lumajang, 2018 - 2019
Number of Restaurants and Hotels in Lumajang Regency, 2018 - 2019



Sumber/Source: Berdasarkan Peraturan Menteri Dalam Negeri No. 66 Tahun 2011 tanggal 28 Desember 2011
Based on Minister Of Home Affairs Regulation No 66/2011, December 28, 2011

Tabel
Table 7.1**Jumlah Rumah Makan/Restoran Menurut Kecamatan di Kabupaten Lumajang, 2019–2020**
Number of Restaurants by Subdistrict in Lumajang Regency, 2019–2020

Kecamatan Subdistrict	2019	2020
(1)	(2)	(3)
Tempursari	3	3
Pronojiwo	8	8
Candipuro	4	6
Pasirian	10	10
Tempeh	4	5
Lumajang	49	57
Sumbersuko	1	4
Tekung	1	1
Kunir	2	2
Yosowilangun	2	2
Rowokangkung	2	2
Jatiroto	3	3
Randuagung	1	3
Sukodono	4	6
Padang	1	1
Pasrujambe	2	0
Senduro	10	10
Gucialit	1	1
Kedungjajang	6	6
Klakah	6	7
Ranuyoso	1	2
Lumajang	121	139

Sumber : Dinas Kebudayaan dan Pariwisata Kabupaten Lumajang
 Source: : Culture and Tourism Service of Lumajang Regency

Tabel
Table 7.2**Jumlah Hotel Menurut Kecamatan di Kabupaten Lumajang, 2019–2020**
Number of Restaurants by Subdistrict in Lumajang Regency, 2019–2020

Kecamatan Subdistrict	2019	2020
(1)	(2)	(3)
Tempursari	-	-
Pronojiwo	-	-
Candipuro	-	-
Pasirian	-	-
Tempeh	-	-
Lumajang	11	10
Sumbersuko	-	-
Tekung	1	1
Kunir	-	-
Yosowilangun	-	-
Rowokangkung	-	-
Jatiroto	-	-
Randuagung	-	-
Sukodono	2	2
Padang	-	-
Pasrujambe	-	-
Senduro	1	1
Gucialit	-	-
Kedungjajang	-	-
Klakah	1	1
Ranuyoso	-	-
Lumajang	16	15

Sumber : Dinas Kebudayaan dan Pariwisata Kabupaten Lumajang
 Source: : Culture and Tourism Service of Lumajang Regency

Tabel 7.3
Table

**Jumlah Kunjungan Wisatawan Nusantara dan Mancanegara
di Kabupaten Lumajang, 2020**
*Number of Visitors Domestic and International Lumajang
Regency, 2020*

Nama Objek Wisata	Wisatawan Nusantara	Wisatawan Mancanegara	Total
(1)	(4)	(5)	
Candi Gedong Putri	46	-	46
Candi Randuagung	22	-	22
Goa Tetes	3 889	47	3 936
G. Lemongan	6 860	-	6 860
Hutan Bambu	115 334	10	115 344
Kolam Renang Veteran	2 593	-	2 593
Pantai Bambang	4 931	-	4 931
Air Terjun Trap Sewu	1 645	-	1 645
Air Terjun Kapas Biru	4 985	130	5 115
Pantai Watu Pecak	10 618	-	10 618
Pantai Wotgalih	8 993	-	8 993
Pemandian Alam Tirtosari View	89 161	-	89 161
Pemandian Joyokarto	45 711	-	45 711
Pemandian Kayu Batu	8 266	-	8 266
Pemandian Alam Selokambang	70 909	-	70 909
Pemandian Tirtowono	19 149	-	19 149
Piket Nol	718	-	718
Puncak B29	10 253	23	10 276
Pura Mandara Giri Semeru Agung	5 254	10	5 264
Kawasan Pendakian G. Semeru	92 164	2 340	94 504
Ranu Klakah	14 022	-	14 022
Ranu Pakis	535	-	535
Ranu Bedali	9 166	2	9 168

Lanjutan Tabel/*Continued Table 7.3*

Nama Objek Wisata	Wisatawan Nusanantara	Wisatawan Mancanegara	Total
(1)	(4)	(5)	
Kawasan Situs Biting	62	-	62
Taman Wisata TPI Tempursari	172	-	172
Museum Daerah Kab. Lumajang (Kawasan Wonorejo Terpadu) KWT	1,898	-	1 898
Waterpark (Kawasan Wonorejo Terpadu) KWT	23,209	-	23 209
View Point Air Terjun Tumpak Sewu Semeru	18,240	1,079	19 319
Kawasan Pantai Dampar Indah	3,191	-	3 191
Alun - Alun Lumajang	184,370	-	184 370
Pemandian Telaga Semeru	461	-	461
Air Terjun Sumber Telu	495	-	495
Air Terjun Watu Lapis	1,128	-	1 128
Wisata Agro Kertowono	1,408	-	1 408
Pemandian Surojoyo	19,310	-	19 310
Air Terjun Kabut Pelangi	1,884	32	1 916
Pemandian Al-Kautsar	1,077	-	1 077
Gunung Wayang	5,107	5	5 112
Coban Sriti	2,812	-	2 812
Taman Wisata Tambuh Raya Idaman	23,863	-	23 863
Puncak Sriti	7,416	-	7 416
Lumajang	821 327	3 678	825 005

Sumber : Dinas Kebudayaan dan Pariwisata Kabupaten Lumajang

Source: : Culture and Tourism Service of Lumajang Regency

TRANSPORTASI DAN KOMUNIKASI

Transportation and Communication

8

Kondisi Jalan Kabupaten Lumajang 2020

Baik = 753,41 Km

Sedang = 119,54 Km

Rusak Berat = 176,14 Km

Rusak Ringan = 59,91 Km

Lalulintas Persuratan 2019 Posindo Lumajang

Surat Masuk
Dalam Negeri = 57.179
Luar Negeri = 91



POS INDONESIA

On Time Every Time

Surat Keluar
Dalam Negeri = 37.480
Luar Negeri = 87

PENJELASAN TEKNIS

1. Kendaraan bermotor adalah setiap kendaraan yang digerakkan oleh peralatan teknik yang ada pada kendaraan tersebut, biasanya digunakan untuk angkutan orang atau barang di atas jalan raya selain kendaraan yang berjalan di atas rel. Kendaraan bermotor yang dicatat adalah semua jenis kendaraan kecuali kendaraan bermotor TNI/Polri dan Korps Diplomatik.
2. Kereta api adalah kendaraan dengan tenaga gerak (listrik, diesel atau tenaga uap) yang berjalan sendiri maupun dirangkikan dengan kendaraan lain, yang akan atau sedang bergerak di atas rel, terdiri dari kereta penumpang dan kereta barang.
3. Kantor Pos adalah tempat pemberi pelayanan komunikasi tertulis dan atau surat elektronik, layanan paket, layanan logistik, layanan transaksi keuangan, dan layanan keagenan pos untuk kepentingan umum. Rumah pos berfungsi sama seperti kantor pos dan kantor pos pembantu, bedanya rumah pos biasanya terletak di daerah terpencil.

TECHNICAL NOTES

1. *Motor vehicles are any kind of vehicles motorized by machine set up in those vehicles, they are usually used for transporting peoples or goods on roads except vehicles moving along a railway line. The data cover all kinds of motor vehicles except those belong to Indonesia Army Force Indonesian State Police and Diplomatic Corps.*
2. *Train is a coach or a number of coaches joined together, moving along a railway line. It can be passenger train or freight train.*
3. *Post Office is a service provider facility of written communication and or electronic mail, parcel service, logistics services, financial transaction services, and postal services to the public. Postal house has the same function as the post office and subsidiary of post office, the difference is that postal house is usually located in remote areas.*

ULASAN

Panjang jalan raya di Lumajang yang tergolong jalan kabupaten adalah 1.109,00 km sebagaimana tabel 8.1.2. Sekitar 68 persen dari total panjang jalan provinsi pada tahun 2020 adalah termasuk dalam kategori baik, 11 persen termasuk dalam kategori sedang, rusak ringan 5 persen dan berat ada 16 persen.

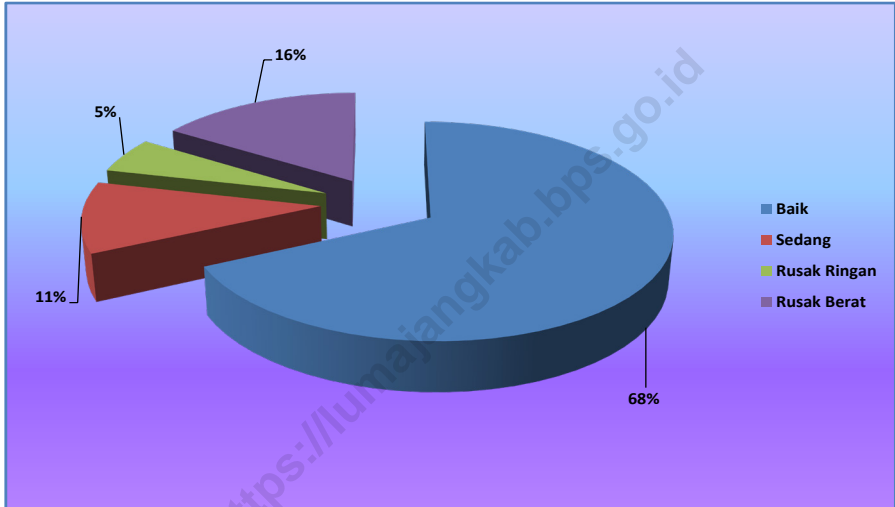
DESCRIPTION

Length of highway in Lumajang based on regency road was 1,109.00 km as shown in table 8.1.2. About 68 percent of the total length of provincial roads in 2020 are in the good category, 11 percent are in the medium category, mild damage is 5percent and weight is 16 percent.

<https://lumajangkab.bps.go.id>

Gambar 8.1
Figures

Panjang Jalan Menurut Jenis Permukaan Jalan di Kabupaten Lumajang (km), 2019
Length of Roads by Type of Road Surface in Lumajang Regency (km), 2019



Catatan/Note: ...

Sumber/Source: Dinas Perhubungan Kabupaten Lumajang

8.1 TRANSPORTASI TRANSPORTATION

Tabel 8.1.1 Panjang Jalan Menurut Tingkat Kewenangan Pemerintahan di Kabupaten Lumajang (km), 2018–2020
Table *Length of Roads by Level of Government Authority in Lumajang Regency (km), 2018–2020*

Tingkat Kewenangan Pemerintahan <i>Level of Government Authority</i>	2018	2019	2020
(1)	(2)	(3)	(4)
Negara/ <i>State</i>
Provinsi/ <i>Province</i>
Kabupaten/Kota <i>Regency/Municipality</i>	1 109	1 109	1 109
Jumlah/Total	1 109	1 109	1 109

Catatan/*Note*: ...

Sumber/*Source*: Dinas Pekerjaan Umum dan Tata Ruang Kabupaten Lumajang

Tabel 8.1.2 Panjang Jalan Menurut Jenis Permukaan Jalan di Kabupaten Lumajang (km), 2018–2020
Table Length of Roads by Type of Road Surface in Lumajang Regency (km), 2018–2020

Jenis Permukaan Jalan Type of Road Surface	2018	2019	2020
(1)	(2)	(3)	(4)
Aspal/Paved	1 065,10	1 057,200	1 067,32
Tidak Aspal/Not Paved	16,05	17,935	1,51
Lainnya/Others	27,85	33,865	40,17
Jumlah/Total	1 109,00	1 109,000	1 109,00

Catatan/Note: ...

Sumber/Source: Dinas Pekerjaan Umum dan Tata Ruang Kabupaten Lumajang

Tabel 8.1.3 Panjang Jalan Menurut Kondisi Jalan di Kabupaten Lumajang (km), 2018–2020
Table *Length of Roads by Condition of Roads in Lumajang Regency (km), 2018–2020*

Kondisi Jalan Condition of Roads	2018	2019	2020
(1)	(2)	(3)	(4)
Baik/Good	797,81	790,8	753,41
Sedang/Moderate	108,8	107,84	119,54
Rusak/Damage	88,57	52,99	59,91
Rusak Berat/Severely Damage	113,83	157,37	176,14
Jumlah/Total	1109,00	1109,00	1 109,00

Catatan/Note: ...

Sumber/Source: Dinas Pekerjaan Umum dan Tata Ruang Kabupaten Lumajang

8.2 KOMUNIKASI COMMUNICATION

Tabel 8.2.1 Jumlah Kantor Pos Pembantu Menurut Kecamatan di Kabupaten Lumajang, 2018-2020
Number of Post Offices Subsidiaries by Subdistrict in Lumajang Regency, 2018-2020

Kecamatan Subdistrict	2018	2019	2020
(1)	(2)	(3)	(4)
Tempursari	1	1	1
Pronojiwo	1	1	1
Candipuro	1	1	1
Pasirian	1	1	1
Tempeh	1	1	1
Lumajang	1	1	1
Sumbersuko	1	1	1
Tekung	-	-	-
Kunir	1	1	1
Yosowilangun	1	1	1
Rowokangkung	1	1	1
Jatiroto	1	1	1
Randuagung	1	1	1
Sukodono	1	1	1
Padang	-	-	-
Pasrujambe	1	1	1
Senduro	1	1	1
Gucialit	1	1	1
Kedungjajang	-	-	-
Klakah	1	1	1
Ranuyoso	1	1	1
Lumajang	18	18	18

Catatan/Note: ...

Sumber/Source: PT. Pos Indonesia Kantor Pos Lumajang/ Indonesian Post Ltd, Post Office of Lumajang

Tabel 8.2.2
Table

Surat Pos Dalam dan Luar Negeri yang Dikirm dan Diterima di Kabupaten Lumajang, 2019-2020
Domestic and International Mail Sent and Received in Lumajang Regency, 2019–2020

Pangkat/Golongan/Ruang Hierarchy	Dikirim / Sent		Diterima / Received	
	2018	2019	2018	2019
(1)	(2)	(3)	(4)	(5)
Dalam Negeri / Domestic				
Surat Biasa/Regular Mail	332	1.061	105	336
Surat Kilat/Khusus/Express Mail	25 751	22 231	45 641	47 612
Surat Kilat Tercatat/Note Express Mail	-	-	-	-
Pos Express	14 856	14 188	8 786	9 231
Luar Negeri/International				
Surat Biasa/Regular Mail	34	42	11	15
Surat Kilat/Khusus/Express Mail	32	45	50	76
Surat Kilat Tercatat/Note Express Mail	-	-	-	-
Pos Express	-	-	-	-

Catatan/Note: ...

Sumber/Source: PT. Pos Indonesia Kantor Pos Lumajang/ Indonesian Post Ltd, Post Office of Lumajang

<https://lumajangkab.bps.go.id>



9

PERBANKAN DAN KOPERASI

BANKING AND COOPERATIVE

Terdapat 30 BPR, 62 Bank Pemerintah, 11 Bank Pembangunan Daerah, 6 Bank Umum Swasta Devisa dan 1 Bank Umum Swasta Nasional Non Devisa,



Terdapat 479 Koperasi Aktif,

**Jumlah UKM
Kabupaten Lumajang**
2018 = 25.291
2019 = 25.611
2020 = 25.894



PENJELASAN TEKNIS

1. Koperasi adalah badan usaha yang beranggotakan orang-orang atau badan hukum koperasi dengan melandaskan kegiatannya berdasarkan prinsip Koperasi sekaligus sebagai gerakan ekonomi rakyat yang berdasar atas asas kekeluargaan.
2. Anggota Koperasi adalah setiap warga negara Indonesia yang mampu melakukan tindakan hukum dan atau koperasi yang telah memenuhi persyaratan sebagaimana ditetapkan dalam anggaran dasar koperasi. Anggota koperasi adalah pemilik dan sekaligus pengguna jasa koperasi.

TECHNICAL NOTES

1. *Cooperative is a business entity with the members of people or cooperative legal entity with activities are based on the cooperative principles as a form of public economy based on family principle.*
2. *Cooperative Member is every Indonesian citizen who is able to take legal action and or cooperatives that have fulfilled the requirements set out in the primary budget of cooperatives. Cooperative member is the owner and at the same time the user of cooperative service.*

ULASAN

Jumlah koperasi aktif di Kabupaten Lumajang pada tahun 2020 sebanyak 479, meningkat dari tahun sebelumnya yang berjumlah 451. Banyaknya koperasi aktif menurut kecamatan dapat dilihat pada Tabel 9.1.1.

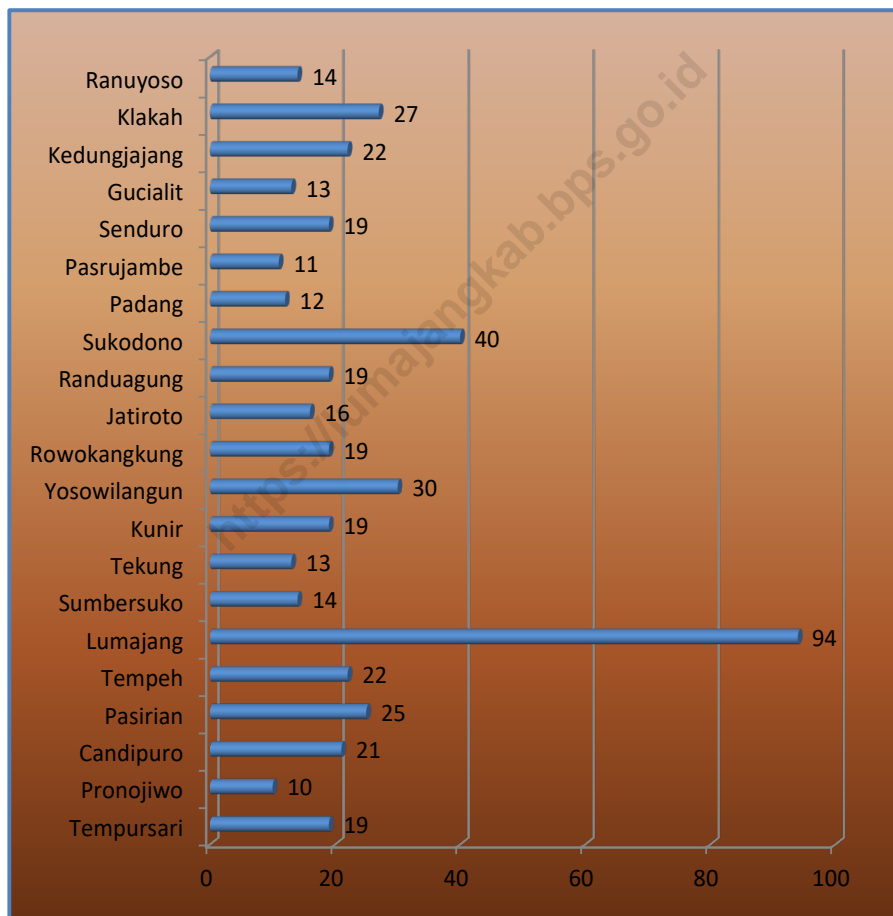
DESCRIPTION

Number of Active Cooperative Lumajang Regency in 2020 is 479, this number is increase from the previous year wich amounted to 451. The number of active cooperatives by district can be seen in Table 9.1.1.

<https://lumajangkab.bps.go.id>

Gambar 9.1
Figures

Jumlah Koperasi Aktif di Kabupaten Lumajang , 2020
Number of Active Cooperative in Lumajang Regency, 2020



Catatan/Note: ...

Sumber/Source: Dinas Koperasi dan Usaha Mikro Kabupaten Lumajang

Tabel
Table 9.1**Jumlah Koperasi Aktif Menurut Kecamatan di Kabupaten Lumajang, 2018–2020**
Number of Active Cooperative by Subdistrict in Lumajang Regency, 2018–2020

Kecamatan Subdistrict	2018	2019	2020
(1)	(2)	(3)	(4)
Tempursari	17	18	19
Pronojiwo	9	10	10
Candipuro	24	21	21
Pasirian	25	24	25
Tempeh	22	22	22
Lumajang	92	82	94
Sumbersuko	13	13	14
Tekung	14	13	13
Kunir	18	18	19
Yosowilangun	30	29	30
Rowokangkung	19	19	19
Jatiroto	14	15	16
Randuagung	18	18	19
Sukodono	36	35	40
Padang	11	11	12
Pasrujambe	13	11	11
Senduro	19	18	19
Gucialit	11	13	13
Kedungjajang	20	20	22
Klakah	28	27	27
Ranuyoso	13	14	14
Lumajang	466	451	479

Catatan/Note: ...

Sumber/Source: Dinas Koperasi dan Usaha Mikro Kabupaten Lumajang

Tabel 9.2 Jumlah Koperasi Menurut Jenis Koperasi dan Kecamatan di Kabupaten Lumajang, 2020
Number of Cooperative by Kind of Cooperative and Subdistrict in Lumajang Regency, 2020

Kecamatan Subdistrict	Jenis Koperasi/ Kind of Cooperative					Jumlah Total
	KUD	KPRI	KOPKAR	KOPPAS	Lainnya Other	
(1)	(2)	(3)	(4)	(5)	(6)	(7)
Tempursari	1	1	-	-	19	21
Pronojowo	1	1	-	-	13	15
Candipuro	2	2	-	-	27	31
Pasirian	3	4	-	1	34	42
Tempeh	2	2	1	-	27	32
Sumbersuko	1	-	-	-	16	17
Lumajang	2	30	5	2	116	155
Tekung	2	3	-	-	17	22
Kunir	2	1	1	1	20	25
Yosowilangun	2	3	1	1	34	41
Rowokangkung	1	1	1	-	21	24
Jatiroto	1	4	1	-	16	22
Randuagung	1	1	1	-	24	27
Sukodono	2	9	1	-	44	56
Padang	-	1	-	-	12	13
Pasrujambe	-	-	-	-	17	17
Senduro	1	2	-	1	22	26
Gucialit	1	2	-	-	3	6
Kedungjajang	2	3	1	-	19	25
Klakah	1	4	-	-	32	37
Ranuyoso	1	2	-	1	15	19
Lumajang	28	75	13	7	529	652

Catatan/Note: ...

Sumber : Dinas Koperasi, Usaha Kecil dan Menengah Kabupaten Lumajang

/Source : Cooperatives, Small and Medium Enterprises Service of Lumajang Regency

Tabel 9.3 Jumlah Kantor Bank di Kabupaten Lumajang, 2020
Table *Number of Bank Office in Lumajang Regency, 2020*

Bank Bank	Kantor Pusat	Kantor Cabang	Kantor Cabang Pembantu	Kantor Kas	Total	ATM
(1)	(2)	(3)	(4)	(5)	(6)	(7)
1 BPR	5	8	-	17	32	-
2 Bank Pemerintah	-	2	33	27	62	122
3 BPD	-	1	4	6	11	21
4 Bank Umum Swasta Nasional Devisa	-	-	6	-	5	33
5 Bank Umum Swasta Nasional Non Devisa	-	-	-	1	2	-
6 Bank Campuran	-	-	-	-	-	-
Lumajang	5	11	43	51	112	176

Catatan/Note: ...

Sumber/Source: Otoritas Keuangan Lumajang

10

PENGELUARAN PENDUDUK

POPULATION EXPENDITURE

Non Makanan

42,72 %

Makanan

57.28 %



PENJELASAN TEKNIS

1. Pengeluaran rata-rata per kapita adalah biaya yang dikeluarkan untuk konsumsi semua anggota rumah tangga selama sebulan baik yang berasal dari pembelian, pemberian maupun produksi sendiri dibagi dengan banyaknya anggota rumah tangga dalam rumah tangga tersebut.

TECHNICAL NOTES

1. *Per capita Average Expenditure is the cost spent for all household members consumption during the month, whether from purchasing, giving or own production, divided by the number of household members in the household.*

<https://lumajangkab.bps.go.id>

ULASAN

Pengeluaran rata-rata dalam sebulan dapat dilihat menurut kelompok komoditas yaitu makanan dan bukan makanan. Pada tahun 2020, rata-rata pengeluaran perkapita di Kabupaten Lumajang sebesar Rp 756.384. Dimana pengeluaran makanan sebesar Rp 433.284 yaitu 57,28% dari pengeluaran total dan pengeluaran non makanan sebesar Rp 323.100 yaitu 42,72% dari pengeluaran total.

DESCRIPTION

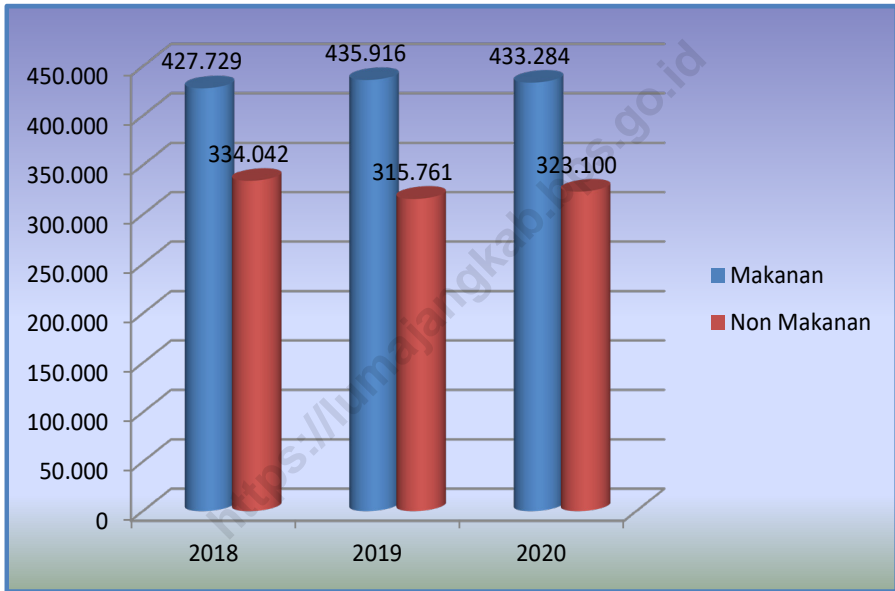
Average expenditure in a month can be seen according to commodity groups namely food and not food. In 2020, the average expenditure per capita in Lumajang Regency was Rp 756,384. Which food expenditure amounted to Rp 433,284 which was 57.99% of total expenditure and non-food expenditure amounted to Rp 323,100 which was 42.72% of total expenditure.

<https://lumajangkab.bps.go.id>

Gambar 10.1
Figures

Rata-rata Pengeluaran per Kapita Sebulan Menurut Kelompok Komoditas (rupiah) di Kabupaten Lumajang 2018 -2020

Monthly Average Expenditure per Capita by Commodity Group (rupiahs) in Lumajang Regency, 2018-2020



Catatan/Note: ...

Sumber/Source: BPS, Survei Sosial Ekonomi Nasional (Susenas) Maret/BPS-Statistics Indonesia, National Socioeconomic Survey March

Tabel
Table 10.1

Rata-rata Pengeluaran per Kapita Sebulan Menurut Kelompok Komoditas (rupiah) di Kabupaten Lumajang, 2019 dan 2020
Monthly Average Expenditure per Capita by Commodity Group (rupiahs) in Lumajang Regency, 2019 and 2020

Kelompok Komoditas/Commodity Group	2019	2020
(1)	(2)	(3)
Makanan/Food		
Padi-padian/Cereals	60 779,28	60 702
Umbi-umbian/Tubers	4 763,7	5 556
Ikan/udang/cumi/kerang/Fish/shrimp/common squid/shells	35 448,07	33 011
Daging/Meat	17 622,14	16 433
Telur dan susu/Eggs and milk	18 818,23	19 493
Sayur-sayuran/Vegetables	29 819,34	30 364
Kacang-kacangan/Legumes	16 537,6	15 220
Buah-buahan/Fruits	21 861,88	20 053
Minyak dan kelapa/Oil and coconut	11 618,53	12 510
Bahan minuman/Beverage stuffs	16 649,5	18 836
Bumbu-bumbuan/Spices	9 922,84	9 709
Konsumsi lainnya/Miscellaneous food items	8 927,5	8 386
Makanan dan minuman jadi/Prepared food and beverages	136 839,38	133 598
Rokok/Cigarettes	46 308,46	49 413
Jumlah makanan/Total food	435 916,45	433 284
Bukan makanan/Non-food		
Perumahan dan fasilitas rumah tangga/Housing and household facilities	170 008,66	163 602
Aneka komoditas dan jasa/Goods and services	69 894,4	73 638
Pakaian, alas kaki, dan tutup kepala/Clothing, footwear, and headgear	20 030,4	20 987
Komoditas tahan lama/Durable goods	26 199,86	29 357
Pajak, pungutan, dan asuransi/Taxes and insurance	16 151,59	19 615
Keperluan pesta dan upacara/kenduri/Parties and ceremonies	13 476,41	15 901
Jumlah bukan makanan/Total non-food	315 761,32	323 100
Jumlah/Total	751 677,77	756 384

Catatan/Note: ...

Sumber/Source: BPS, Survei Sosial Ekonomi Nasional (Susenas) Maret/BPS-Statistics Indonesia, National Socioeconomic Survey March

Tabel
Table 10.2**Persentase Pengeluaran per Kapita Sebulan Menurut Kelompok Komoditas di Kabupaten Lumajang, 2019 dan 2020****Percentage of Monthly Expenditure per Capita by Commodity Group in Lumajang Regency, 2019 and 2020**

Kelompok Komoditas/Commodity Group	2019	2020
(1)	(2)	(3)
Makanan/Food		
Padi-padian/Cereals	8,09	8,03
Umbi-umbian/Tubers	0,63	0,73
Ikan/udang/cumi/kerang/Fish/shrimp/common squid/shells	4,72	4,36
Daging/Meat	2,34	2,17
Telur dan susu/Eggs and milk	2,50	2,58
Sayur-sayuran/Vegetables	3,97	4,01
Kacang-kacangan/Legumes	2,20	2,01
Buah-buahan/Fruits	2,91	2,65
Minyak dan kelapa/Oil and coconut	1,55	1,65
Bahan minuman/Beverage stuffs	2,21	2,49
Bumbu-bumbuan/Spices	1,32	1,28
Konsumsi lainnya/Miscellaneous food items	1,19	1,11
Makanan dan minuman jadi/Prepared food and beverages	18,20	17,66
Rokok/Cigarettes	6,16	6,53
Jumlah makanan/Total food	57,99	57,28
Bukan makanan/Non-food		
Perumahan dan fasilitas rumah tangga/Housing and household facilities	22,62	21,63
Aneka komoditas dan jasa/Goods and services	9,30	9,74
Pakaian, alas kaki, dan tutup kepala/Clothing, footwear, and headgear	2,66	2,77
Komoditas tahan lama/Durable goods	3,49	3,88
Pajak, pungutan, dan asuransi/Taxes and insurance	2,15	2,59
Keperluan pesta dan upacara/kenduri/Parties and ceremonies	1,79	2,10
Jumlah bukan makanan/Total non-food	42,01	42,72
Jumlah/Total	100,00	100,00

Catatan/Note: ...

Sumber/Source: BPS, Survei Sosial Ekonomi Nasional (Susenas) Maret/BPS-Statistics Indonesia, National Socioeconomic Survey March

Tabel
Table 10.3**Persentase Penduduk Menurut Golongan Pengeluaran Per Kapita Sebulan di Kabupaten Lumajang, 2019 dan 2020**
Percentage of Population by Per Capita Spending Group a Month in Lumajang Regency, 2019 and 2020

Golongan Pengeluaran <i>Spending Group</i> (Rp)	2019	2020
(1)	(2)	(3)
Penduduk Kuintil/Pop. Quantil 1	347 844,71	357 634
Penduduk Kuintil/Pop. Quantil 2	487 356,13	490 140
Penduduk Kuintil/Pop. Quantil 3	608 834,87	611 208
Penduduk Kuintil/Pop. Quantil 4	841 348,51	819 784
Penduduk Kuintil/Pop. Quantil 5	1 473 548,61	1 503 750
Jumlah/Total	751 677,77	756 503

Catatan/Note: ...

Sumber/Source: BPS, Survei Sosial Ekonomi Nasional (Susenas) Maret/BPS-Statistics Indonesia, National Socioeconomic Survey March

11 PERDAGANGAN

Trade

PASAR BARU

PASAR BARU LUMAJANG

Jumlah Pasar Menurut Jenis 2020

Pasar Umum /Loak = 24

Pasar Ikan / Hygienis = 1

Pasar Hewan = 4

Pasar Buah = 1

PENJELASAN TEKNIS**TECHNICAL NOTES**

- | | |
|--|--|
| <p>1. Sistem pencatatan Statistik Ekspor dan Impor adalah "General Trade" dengan wilayah pencatatan meliputi seluruh wilayah kepabeanan Indonesia.</p> | <p>1. <i>The recording of export and import statistics is based on General Trade System covering all Indonesian customs areas.</i></p> |
| <p>2. Pengesahan dokumen kepabeanan ekspor dan impor dilakukan oleh Bea dan Cukai berdasarkan Persetujuan Muat/Bongkar Barang.</p> | <p>2. <i>The legalization of customs export and import documents is conducted by the Customs and Excise Office.</i></p> |
| <p>3. Data ekspor berasal dari dokumen kepabeanan BC 3.0 atau yang disebut dokumen Pemberitahuan Ekspor Barang (PEB) yang diisi oleh eksportir.</p> | <p>3. <i>The export data are compiled based on customs export documents BC 3.0 or known as Export Declarations (PEB), filled by exporters.</i></p> |
| <p>4. Data impor berasal dari dokumen kepabeanan BC 2.0 atau yang disebut dokumen Pemberitahuan Impor Barang (PIB), Pemberitahuan Impor Barang Khusus (PIBK), Pemberitahuan Pabean Free Trade Zone (PPFTZ) dan dokumen kepabeanan BC 2.3 yang mencatat impor barang dari Luar Negeri ke Kawasan Berikat.</p> | <p>4. <i>The import data are compiled based on customs import documents BC 2.0 or known as Import Declarations Form (PIB), Import Declarations Form for Special Commodity (PIBK), Customs Declaration Form for Free Trade Zone (PPFTZ), and customs import documents BC 2.3 which records import goods from foreign country to Bounded Zones Area.</i></p> |
| <p>5. Barang-barang yang dikirim ke luar negeri untuk diolah dicatat sebagai ekspor, sedangkan hasil olahan yang dikembalikan ke Indonesia dicatat sebagai impor.</p> | <p>5. <i>Goods send abroad for processing purposes are recorded as export while its product sent to Indonesia are recorded as import.</i></p> |
| <p>6. Barang-barang luar negeri yang diolah di dalam negeri dicatat sebagai barang impor meskipun</p> | <p>6. <i>Foreign goods processed in Indonesia are still recorded as imports although the products will</i></p> |

barang olahan tersebut akan kembali ke luar negeri.

7. Barang-barang yang tidak dicakup dalam pencatatan: a. Pakaian dan barang-barang perhiasan penumpang. b. Barang-barang bawaan penumpang dari/ke luar negeri untuk dipakai sendiri, kecuali lemari es, pesawat televisi, dan sebagainya. c. Barang-barang untuk keperluan perwakilan kedutaan suatu negara. d. Barang-barang ekspedisi dan ekshibisi atau pameran. e. Barang-barang untuk militer yang diimpor langsung oleh angkatan bersenjata f. Pembungkus/peti kemas untuk diisi kembali. g. Uang dan surat-surat berharga. h. Barang-barang contoh
 7. *The following goods are not included in the statistics: a. Clothings and passengers' jewelry. b. Luggage of passengers for own use, except refrigerators, television sets, etc. c. Goods imported/exported for the use of foreign representative countries/embassies. d. Goods for expeditions, and shows or exhibitions. e. Military goods directly imported by the Armed Forces. f. Packings/containers to be refilled. g. Bank notes and securities h. Sample goods*
8. Sistem pengolahan dokumen impor dan ekspor Indonesia adalah sistem "Carry Over" yaitu dokumen ditunggu selama satu bulan, setelah bulan berjalan, sedangkan dokumen-dokumen yang terlambat akan diolah pada bulan berikutnya. Dengan demikian dokumen bulan-bulan sebelumnya yang terlambat diterima dan masuk pada bulan berjalan, diperlakukan sebagai dokumen bulan pengolahan.
 8. *The carry-over system is used in processing Indonesian export and import documents. Documents are processed one month after the current month, while those received later will be processed for the succeeding month. This means previous documents received in the current month will be treated as processed documents.*
9. Pelabuhan Muat adalah pelabuhan darimana barang diangkut ke luar negeri atau diekspor
 9. *Port of loading is port where the goods are transported out of the country or exported.*

- | | |
|---|--|
| 10. Negara tujuan adalah negara tujuan akhir yang diketahui untuk barang ekspor yang dikirim ke luar negeri | 10. <i>Country of destination is country that is known to export goods sent abroad.</i> |
| 11. Jenis komoditi adalah barang ekspor yang dicatat sesuai kode Harmonized System (HS) | 11. <i>Type commodity is exported goods recorded based on Harmonized System (HS) code.</i> |

<https://lumajangkab.bps.go.id>

ULASAN

Jenis Pasar Daerah dapat dilihat pada Tabel 11.1. Pasar Daerah di Kabupaten Lumajang tahun 2020 berjumlah 30, terdiri dari 25 pasar umum, 3 pasar hewan, 1 pasar ikan, dan 1 pasar buah.

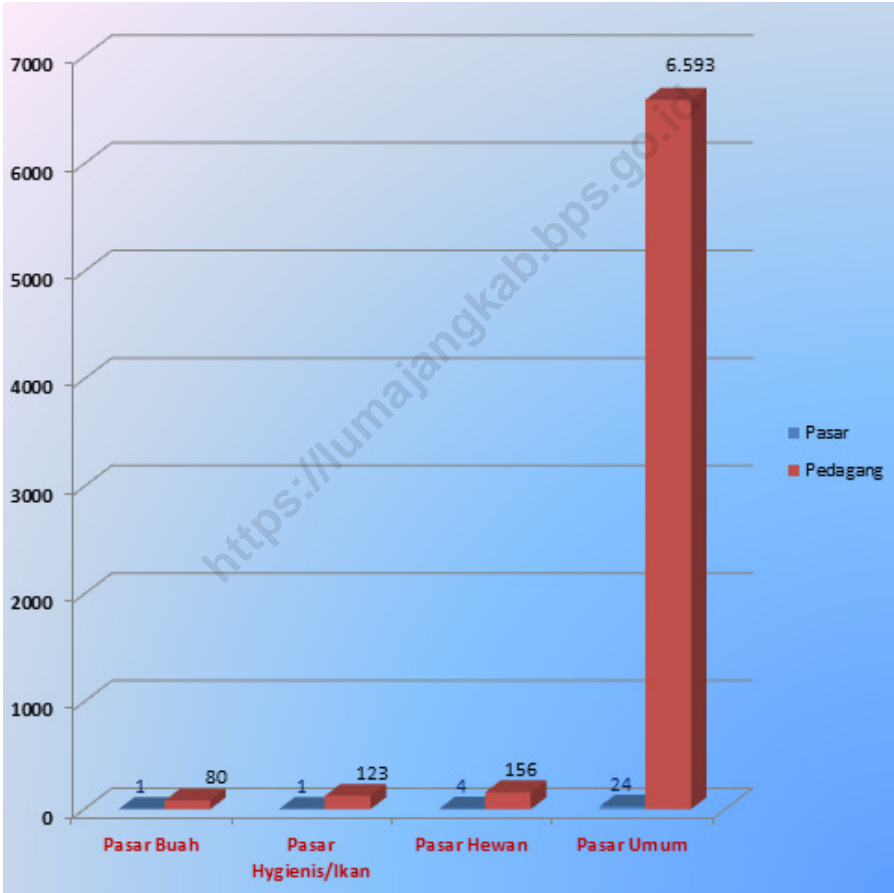
DESCRIPTION

Types of Regional Markets can be seen in Table 11.1. Regional Markets in Lumajang Regency in 2019 completed 31, consisting of 26 public markets, 3 animal markets, 1 fish market, and 1 fruit market.

<https://lumajangkab.bps.go.id>

Gambar 11.1
Figures

Jumlah Pasar dan Pedagang Menurut Jenis Pasar di Kabupaten Lumajang, 2020
Number of Markets and Traders by Market Type in Lumajang Regency, 2020



Catatan/Note: ...

Sumber/Source: Dinas Perdagangan Kabupaten Lumajang

Tabel 11.1 Jumlah Pedagang Menurut Lokasi dan Jenis Pasar di Kabupaten Lumajang, 2020
Number of Trades by Location and Type of Markets in Lumajang Regency, 2020

No	Nama Pasar	Kecamatan	Jenis Pasar	Jumlah Pedagang
(1)	(2)	(3)	(4)	(5)
1	CANDIPURO	PRONOJIWO	UMUM	244
2	GUCIALIT	CANDIPURO	UMUM	8
3	KLAKAH	PASIRIAN	HEWAN	669
4	HEWAN KLAKAH	PASIRIAN	UMUM	2
5	KUNIR	TEMPEH	UMUM	356
6	BARU	LUMAJANG	UMUM	759
7	KLOJEN	LUMAJANG	UMUM	205
8	DAMAI	LUMAJANG	UMUM	28
9	ARTAGAMA	LUMAJANG	UMUM	135
10	SENGGOL	LUMAJANG	UMUM	135
11	PLAZA	LUMAJANG	UMUM	132
12	SERANGIN BARU	LUMAJANG	LOAK	338
13	HIGIENIS	LUMAJANG	IKAN HIGIENIS	123
14	HEWAN JOGOTRUNAN	LUMAJANG	HEWAN	91
15	MKS	LUMAJANG	UMUM	48
16	TOGA	LUMAJANG	UMUM	29
17	PASIRIAN	TEKUNG	UMUM	631
18	HEWAN CONDRO	TEKUNG	UMUM	25
19	PRONOJIWO	KUNIR	UMUM	247
20	RANDUAGUNG	YOSOWILANGUN	UMUM	406
21	RANUYOSO	YOSOWILANGUN	UMUM	269
22	NOGOSARI	ROWOKANGKUNG	UMUM	119
23	AGROPOLITAN	RANDUANGUNG	UMUM	80

Lanjutan Tabel/*Continued Table* 11.1

No	Nama Pasar	Kecamatan	Jenis Pasar	Jumlah Pedagang
(1)	(2)	(3)	(4)	(5)
24	SENDURO	SUKODONO	UMUM	418
25	DAWUHAN	SUKODONO	UMUM	64
26	SUKODONO	SENDURO	BUAH	163
27	TEKUNG	SENDURO	UMUM	8
28	TEMPEH	GUCIALIT	UMUM	349
29	HEWAN KRAI	KLAKAH	UMUM	38
30	YOSOWILANGUN	KLAKAH	HEWAN	833
Jumlah				6 952

Catatan/Note: ...

Sumber/Source: Dinas Perdagangan Kabupaten Lumajang

Tabel
Table 11.2

Perizinan OSS DPMPTSP di Kabupaten Lumajang, 2019
Licence of OSS DPMPTSP in Lumajang Regency, 2019

SEKTOR USAHA BERDASARKAN OSS	Januari	Februari	Maret	April
(1)	(2)	(3)	(4)	(5)
PERTANIAN	-	-	-	-
LINGKUNGAN HIDUP DAN KEHUTANAN	-	-	-	-
PEKERJAAN UMUM DAN PERUMAHAN RAKYAT	3	56	24	5-
KELAUTAN DAN PERIKANAN	-	-	-	-
KESEHATAN	-	-	-	1
PERINDUSTRIAN	8	10	7	8
PERDAGANGAN	70	200	115	285
PERHUBUNGAN	-	1	-	-
KOMUNIKASI DAN INFORMATIKA	-	-	-	-
KOPERASI DAN UMKM	-	1	-	-
PARIWISATA	5	11	2	8
PENDIDIKAN DAN KEBUDAYAAN	-	-	1	1
PENDIDIKAN TINGGI	-	-	-	-
KETENAGAKERJAAN	-	-	-	-
Jumlah/Total	86	279	149	303

Lanjutan Tabel/*Continued Table* 11.2

SEKTOR USAHA BERDASARKAN OSS	Mei	juni	juli	Agustus	September
(1)	(6)	(7)	(8)	(9)	(10)
PERTANIAN	-	2	3	-	-
LINGKUNGAN HIDUP DAN KEHUTANAN	-	-	-	-	-
PEKERJAAN UMUM DAN PERUMAHAN RAKYAT	23	51	53	25	4
KELAUTAN DAN PERIKANAN	-	-	-	-	-
KESEHATAN	-	-	1	-	-
PERINDUSTRIAN	3	5	9	2	3
PERDAGANGAN	61	137	166	62	71
PERHUBUNGAN	-	-	-	-	-
KOMUNIKASI DAN INFORMATIKA	-	-	-	-	-
KOPERASI DAN UMKM	-	1	-	-	2
PARIWISATA	4	1	-	-	1
PENDIDIKAN DAN KEBUDAYAAN	-	-	-	-	-
PENDIDIKAN TINGGI	-	-	-	-	-
KETENAGAKERJAAN	-	-	-	-	-
Jumlah/Total	91	197	232	89	81

Lanjutan Tabel/*Continued Table* 11.2

SEKTOR USAHA BERDASARKAN OSS	Oktober	November	Desember	Total
(1)	(11)	(12)	(13)	(14)
PERTANIAN	-	-	1	6
LINGKUNGAN HIDUP DAN KEHUTANAN	-	-	-	-
PEKERJAAN UMUM DAN PERUMAHAN RAKYAT	15	2-	26	280
KELAUTAN DAN PERIKANAN	-	-	-	-
KESEHATAN	-	-	-	2
PERINDUSTRIAN	2	7	16	80
PERDAGANGAN	90	137	52	1446
PERHUBUNGAN	-	-	-	1
KOMUNIKASI DAN INFORMATIKA	-	-	-	-
KOPERASI DAN UMKM	1	-	5	10
PARIWISATA	1	4	2	39
PENDIDIKAN DAN KEBUDAYAAN	-	-	-	2
PENDIDIKAN TINGGI	-	-	-	-
KETENAGAKERJAAN	-	-	-	-
Jumlah/Total	109	148	102	1866

Catatan/Note: ...

Sumber/Source: Dinas Perdagangan Kabupaten Lumajang

12

SISTEM NERACA NASIONAL *System of National Accounts*

PDRB Atas Dasar Harga Berlaku
Mengalami Peningkatan sebesar
558.945,70 Juta

32 062 005,40

2020

32 620 951,11

2019



PDRB Atas Dasar Harga Konstan
Mengalami Penurunan sebesar
629 597,50 juta

22 563 389,80

2019

21 933 792,40

2020



PENJELASAN TEKNIS**TECHNICAL NOTES**

1. Penghitungan statistik neraca nasional mengikuti buku petunjuk yang diterbitkan oleh Perserikatan Bangsa Bangsa (PBB) dikenal sebagai Sistem Neraca Nasional (SNN). SNN adalah rekomendasi internasional tentang bagaimana menyusun ukuran aktivitas ekonomi yang sesuai dengan standar neraca baku yang didasarkan pada prinsip-prinsip ekonomi. Rekomendasi yang dimaksud dinyatakan dalam sekumpulan konsep, definisi, klasifikasi, dan aturan neraca yang disepakati secara internasional dalam mengukur indikator tertentu seperti Produk Domestik Bruto (PDB). Salah satu bentuk adaptasi pencatatan statistik nasional adalah melakukan perubahan tahun dasar PDB Indonesia dari tahun 2000 ke 2010. Perubahan tahun dasar PDB dilakukan seiring dengan mengadopsi rekomendasi PBB yang tertuang dalam Sistem Neraca Nasional 2008 (SNA 2008).
2. Produk Domestik Bruto pada tingkat nasional serta Produk Domestik Regional Bruto (PDRB) pada tingkat regional (provinsi) menggambarkan kemampuan suatu wilayah untuk menciptakan nilai tambah pada suatu waktu tertentu. Untuk menyusun PDB

1. *The method used to estimate national accounts statistics is based on the standard guidelines formed by United Nation known as System of National Accounts (SNA). SNA is the internationally agreed standard set of recommendations on how to compile measures of economic activity in accordance with strict accounting conventions based on economic principles. The recommendations are expressed in term of a set of concepts, definitions, classifications and accounting rules that comprise the internationally agreed standard for measuring indicators such as Gross Domestic Product (GDP). One of the improvement in the national statistical system is to rebase GDP form base year 2000 to 2010 in order to capture current economic condition. It is in line with the United Nations (UN) recommendation on 2008 SNA.*
2. *The basic measure of the value added arising from economic activity is known as Gross Domestic Product at the national level and Gross Regional Domestic Product (GRDP) at the regional level (provinces/regencies/municipalities). To compile these statistics, two approaches*

maupun PDRB digunakan 2 pendekatan, yaitu lapangan usaha dan pengeluaran. Keduanya menyajikan komposisi data nilai tambah dirinci menurut sumber kegiatan ekonomi (lapangan usaha) dan menurut komponen penggunaannya. PDB maupun PDRB dari sisi lapangan usaha merupakan penjumlahan seluruh komponen nilai tambah bruto yang mampu diciptakan oleh sektor-sektor ekonomi atas berbagai aktivitas produksinya. Sedangkan dari sisi pengeluaran menjelaskan tentang penggunaan dari nilai tambah tersebut.

3. PDB menurut lapangan usaha mengalami perubahan klasifikasi dari 9 lapangan usaha menjadi 17 lapangan usaha. PDB menurut lapangan usaha dirinci menurut total nilai tambah dari seluruh sektor ekonomi yang mencakup lapangan usaha Pertanian, Kehutanan, dan Perikanan; Pertambangan dan Penggalian; Industri Pengolahan; Pengadaan Listrik dan Gas; Pengadaan Air, Pengelolaan Sampah, Limbah dan Daur Ulang; Konstruksi; Perdagangan Besar dan Eceran, Reparasi Mobil dan Sepeda Motor; Transportasi dan Pergudangan; Penyediaan Akomodasi dan Makan Minum; Informasi dan Komunikasi; Jasa Keuangan dan Asuransi; Real Estat; Jasa

have been used, i.e. "production approach" and "expenditure approach". The first approach is to measure value added produced by various kinds of economic activities, while the second approach is to measure final uses of the country's output. In other words, GDP/GRDP is the sum of total value added produced by all economic industries (activities) and the way of using it.

3. *GDP by industry classification changes from 9 sectors to 17 industries. GDP by industry is classified by types of economic activities such as Agriculture, Forestry and Fishing; Mining and Quarrying; Manufacturing; Electricity and Gas; Water supply, Sewerage, Waste Management and Remediation Activities; Construction; Wholesale and Retail Trade; Repair of Motor Vehicles and Motorcycles; Transportation and Storage; Accommodation and Food Service Activities; Information and Communication; Financial and Insurance Activities; Real Estate Activities; Business Activities; Public Administration; Defence and Compulsory Social Security; Education; Human Health and Social Work Activities; and Other*

Perusahaan; Administrasi Pemerintahan, Pertahanan dan Jaminan Sosial Wajib; Jasa Pendidikan; Jasa Kesehatan dan Kegiatan Sosial; dan Jasa lainnya.

4. PDB menurut pengeluaran mengalami perubahan klasifikasi dimana pengeluaran konsumsi Lembaga Non Profit yang Melayani Rumah Tangga (LNPR) yang sebelumnya termasuk bagian dari pengeluaran konsumsi rumah tangga menjadi komponen terpisah. Sehingga klasifikasi PDB menurut pengeluaran dirinci menjadi 7 komponen yaitu komponen pengeluaran konsumsi rumah tangga, pengeluaran konsumsi LNPR, pengeluaran konsumsi pemerintah, pembentukan modal tetap bruto, perubahan inventori, ekspor barang dan jasa, dan impor barang dan jasa.
5. 5. Pengeluaran konsumsi rumah tangga mencakup berbagai pengeluaran konsumsi akhir rumah tangga atas barang dan jasa untuk memenuhi kebutuhan individu ataupun kelompok secara langsung. Pengeluaran rumah tangga di sini mencakup makanan dan minuman selain restoran; pakaian, alas kaki dan jasa perawatannya; perumahan dan perlengkapan rumah tangga; kesehatan dan pendidikan; transportasi dan komunikasi;

Services Activities.

4. *GDP by expenditure classification changes where consumption expenditure Non-profit Institutions Serving Households (NPISH) previously included as part of household consumption expenditure is taken out into separate component. So that, GDP by type of expenditures is classified into: household consumption expenditure, NPISH consumption expenditure, government consumption expenditure, gross fixed capital formation, changes in inventories, exports of goods and services, and imports of goods and services.*
5. *Household consumption expenditures consist of expenditures incurred by households, which are used for both individual or collective needs. Household consumptions are classified into food and beverages other than restaurants; clothing, footwear, and related maintenance services; housing and household equipment; health and education; transport and communication; restaurants and hotels; and others.*

restoran dan hotel serta lainnya.

6. Pengeluaran Pemerintah terdiri dari Pengeluaran Konsumsi Individu dan Pengeluaran Konsumsi Kolektif. Barang dan jasa individu merupakan barang dan jasa privat, dimana ciri-ciri barang privat adalah a) Scarcity, yaitu ada kelangkaan/keterbatasan dalam jumlah; b) Excludable consumption, yaitu konsumsi suatu barang dapat dibatasi hanya pada mereka yang memenuhi persyaratan tertentu (biasanya harga); c) Rivalrous competition, yaitu konsumsi oleh satu konsumen akan mengurangi atau menghilangkan kesempatan pihak lain untuk melakukan hal serupa. Contoh barang dan jasa yang dihasilkan pemerintah dan tergolong sebagai barang dan jasa individu adalah jasa pelayanan kesehatan pemerintah di rumah sakit/puskesmas dan jasa pendidikan di sekolah/universitas negeri. Sedangkan barang dan jasa kolektif ekuivalen dengan barang publik yang memiliki ciri a) Non rivalry, yaitu penggunaan satu konsumen terhadap suatu barang tidak mengurangi kesempatan konsumen lain untuk juga mengkonsumsi barang tersebut; b) Non excludable, yaitu apabila suatu barang publik tersedia, maka tidak ada yang dapat menghalangi siapapun
6. *Government consumption expenditure consists of Individual Consumption Expenditure and Collective Consumption Expenditure. Individual goods and services are private goods and services, which the characteristics of private goods is a) Scarcity, that there is a scarcity/limited in number; b) Excludable consumption, the consumption of goods can be limited only to those who meet certain requirements (usually the price); c) Rivalrous competition, ie consumption by the consumer will reduce or eliminate the chance of another party to do so. Examples of goods and services produced by government and classified as goods and services of individuals is the government health services in hospitals/health centers and education services in schools/universities. Collective goods and services equivalent to public goods characterized by a) Non-rivalry, namely the use of a consumer for an item does not reduce the chance of another consumer to also consume goods; b) Non-excludable, i.e. when a public good available, then nothing can hinder anyone to benefit from the goods or in other words everyone has access to the goods. Examples of goods and services produced by government and classified as collective goods and services is carried military defense services and the police's*

untuk memperoleh manfaat dari barang tersebut atau dengan kata lain setiap orang memiliki akses ke barang tersebut. Contoh barang dan jasa yang dihasilkan pemerintah dan tergolong sebagai barang dan jasa kolektif adalah jasa pertahanan yang dilakukan TNI dan keamanan yang dilakukan kepolisian.

7. Pembentukan Modal Tetap Bruto (PMTB) mencakup pengadaan, pembuatan, dan pembelian barang modal. Barang modal dimaksud adalah barang-barang yang digunakan untuk proses produksi, tahan lama atau yang mempunyai umur pemakaian lebih dari satu tahun seperti bangunan, mesin-mesin dan alat angkutan. Termasuk pula di sini perbaikan besar (berat) yang sifatnya memperpanjang umur atau mengubah bentuk atau kapasitas barang modal tersebut. Pengeluaran barang modal untuk keperluan militer juga dicakup sebagai PMTB. Klasifikasi komponen PMTB dibagi menjadi 6 sub komponen yaitu Konstruksi; Mesin dan Peralatan; Kendaraan; Peralatan Lainnya; Cultivated Biological Resources (CBR) dan Produk Kekayaan Intelektual.
8. Ekspor barang dan jasa merupakan transaksi perdagangan barang dan jasa dari penduduk (residen) ke bukan penduduk (nonresiden).

security.

7. *Gross Fixed Capital Formation (GFCF) includes procurement, manufacture, and the purchase of capital goods. Capital goods are goods which are used for the production process, durable or have a service life of more than one year such as buildings, machinery, and transportation equipment. Including here: huge improvement that are to extend the life or changing the shape or the capacity of the capital goods. Capital expenditures for military purposes are also covered as GFCF. GFCF component are classified into six sub-components: Construction; Machinery and Equipment; vehicle; Other equipment; Cultivated Biological Resources (CBR) and Intellectual Property Product.*
8. *Exports of goods and services consist of transactions of goods and services from residents to non-residents. Imports of goods and services consist of transaction*

Impor barang dan jasa adalah transaksi perdagangan dari bukan penduduk ke penduduk. Ekspor atau impor barang terjadi pada saat terjadi perubahan hak kepemilikan barang antara penduduk dengan bukan penduduk (dengan atau tanpa perpindahan fisik barang tersebut). Pada PDB dengan tahun dasar 2010, ekspor dan impor barang dirinci menjadi nonmigas dan migas.

9. Produk Domestik Bruto maupun agregat turunannya disajikan dalam 2 (dua) versi penilaian, yaitu atas dasar "harga berlaku" dan atas dasar "harga konstan". Disebut sebagai harga berlaku karena seluruh agregat dinilai dengan menggunakan harga pada tahun berjalan, sedangkan harga konstan penilaiannya didasarkan kepada harga satu tahun dasar tertentu, dalam publikasi ini digunakan harga tahun 2010.
10. Laju pertumbuhan Produk Domestik Bruto diperoleh dari perhitungan PDB atas dasar harga konstan. Diperoleh dengan cara mengurangi nilai PDB pada tahun ke-n terhadap nilai pada tahun ke n-1 (tahun sebelumnya), dibagi dengan nilai pada tahun ke n-1, dikalikan dengan 100 persen. Laju pertumbuhan menunjukkan perkembangan

of goods and services from non-residents to residents. Exports and imports of goods occur when there are changes in ownership of goods between residents and non-residents (with or without physical movements of goods across frontiers). On the GDP at 2010 basic year, exports and imports of goods specified into non oil and gas and oil and gas.

9. *GDP and its aggregations are presented in two forms: at current market prices and at constant base year market prices. In presenting current market prices, all aggregates are valued at current market prices, while base year constant market prices are shown by valuing all aggregates at fixed base year prices. Year of 2010 is used as the base year in this publication.*
10. *Growth rate of Gross Domestic Product is derived from GDP at constant market prices. It is obtained by subtracting the value of GDP year n with the value of GDP year n-1, divided by the value of GDP year n-1 then multiplied by 100 percent. The growth rate of GDP explains the income growth during the given period.*

agregat pendapatan dari satu waktu tertentu terhadap waktu sebelumnya.

<https://lumajangkab.bps.go.id>

ULASAN**PENDAPATAN REGIONAL**

Angka PDRB Kabupaten Lumajang atas dasar harga berlaku (ADHB) menurut lapangan usaha selamaturunwaktulimatahun terakhir adalah masing-masing 26.652.841,8 juta rupiah (2016), 28.632.849,1 juta rupiah (2017), 30.695.966 juta rupiah (2018), dan 32.691.097 juta rupiah (2019), 32.062.005 juta rupiah pada tahun 2020 (Tabel 12.1). Sementara itu, angka PDRB Kabupaten Lumajang atas dasar harga konstan (ADHK) 2010 menurut lapangan usaha, selama kurun waktu lima tahun terakhir masing-masing 19.555.168,0 juta rupiah (2016), 20.542.930,7 juta rupiah (2017), 21.574.222,5 juta rupiah (2018), dan 22.603.331 juta rupiah (2019), 21.933.792 juta rupiah tahun 2020. (Tabel 12.2).

Peranan sektoral terhadap pembentukan PDRB ADHB menurut lapangan usaha tahun 2020 menunjukkan proporsi terbesar pada kategori pertanian, kehutanan, dan perikanan, yaitu sebesar 35,29 persen. Sedangkan sektor lapangan usaha pengadaan listrik dan gas mempunyai proporsi terkecil dalam pembentukan PRDB ADHB, yaitu sebesar 0,05 persen (Tabel 12.3). Laju pertumbuhan PDRB ADHK 2010 tahun 2019, mengalami penurunan sebesar 0,26 persen bila dibandingkan dengan tahun 2018. (Tabel 12.4)

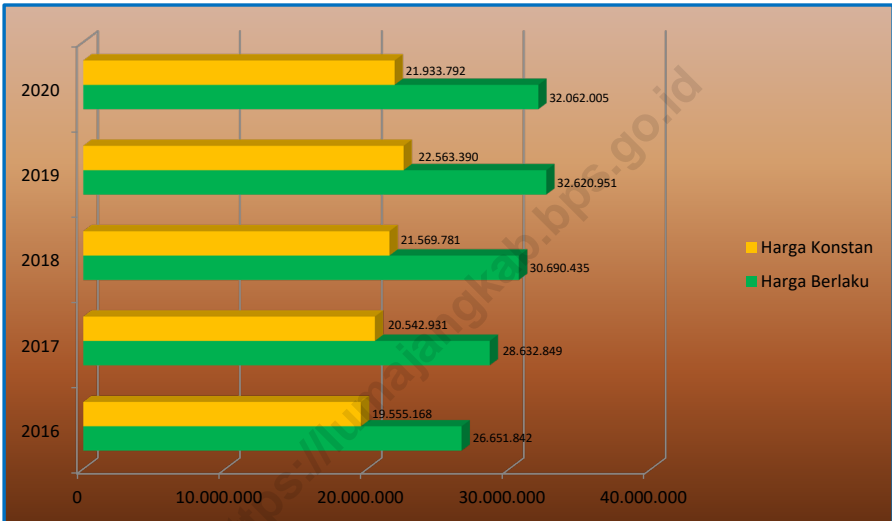
DESCRIPTION**REGIONAL INCOME**

Lumajang Regency GRDP figures on the basis of current prices (ADHB) according to business fields over the past four years are 26,652,841.8 million rupiahs (2016), 28,632,849, 1 million rupiah (2017), 30,695,966.1 million rupiah (2018), and 32,691,097 million rupiah in 2019, and 32,062,005 million rupiah in 2020 (Table 12.1). Meanwhile, the number of GRDP of Lumajang Regency was based on 2010 constant prices (ADHK) according to the business field, during the last four years, each of them was 19,555,168.0 million rupiah (2016), 20,542,930.7 million rupiah (2017), 21,574,222.5 million rupiah (2018), 22,603,331 million rupiah in 2019, and 21,933,792 in 2020 (Table 12.2).

The sectoral role of the formation of the ADHB GRDP according to the business field in 2020 shows the largest proportion in the categories of agriculture, forestry, and fisheries, which is equal to 35.29 percent. Whereas the electricity and gas procurement sector has the smallest proportion in the establishment of the ADDB of the ADHB, which is 0.05 percent (Table 12.3). The 2010 ADHK GRDP growth rate in 2019 increased by 0.03 percent compared to 2018 (Table 12.4).

Gambar 12.1
Figures

Nilai PDRB Harga Konstan dan Harga Berlaku 2016 – 2020
(Juta Rupiah)
GRDP by Value Constant Prices and Effective Prices 2016 -
2020 (Million Rupiah)



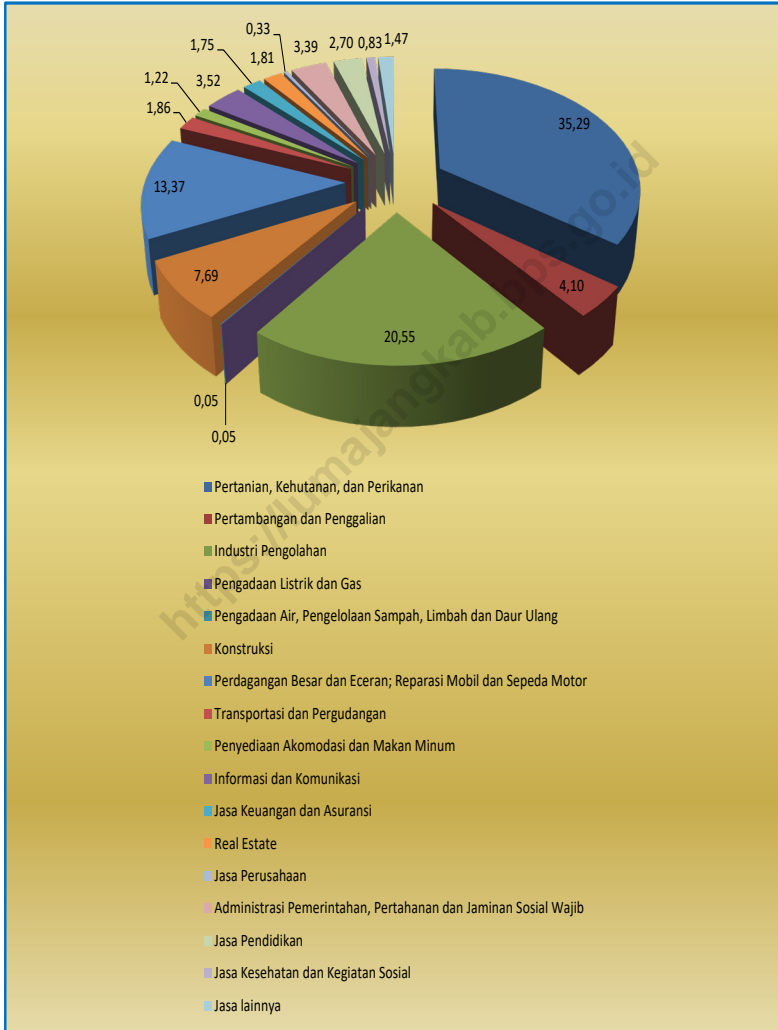
Catatan/Note: ...

Sumber/Source: BPS, berbagai sensus, survei dan sumber lain/BPS-Statistics Indonesia, various census, survey, and other sources

<https://lumajangkab.bps.go.id>

Gambar 12.2
Figures

Distribusi Persentase PDRB Atas Dasar Harga Berlaku 2020
Distribution of Percentage of GRDP at Current Pric, 2020



Catatan/Note: ...
Sumber/Source: BPS, berbagai sensus, survei dan sumber lain/BPS-Statistics Indonesia, various census, survey, and other sources

Tabel
Table 12.1.

Produk Domestik Regional Bruto Atas Dasar Harga Berlaku Menurut Lapangan Usaha di Kabupaten Lumajang (miliar rupiah), 2016–2020
Gross Regional Domestic Product at Current Market Prices by Industry in Lumajang Regency (billion rupiahs), 2016–2020

	Lapangan Usaha/Industry	2016	2017	2018	2019	2020
	(1)	(2)	(3)	(4)	(5)	(6)
A	Pertanian, Kehutanan, dan Perikanan/ <i>Agriculture, Forestry, and Fishing</i>	10 408,14	10 838,18	10 944,17	11 209,67	11 314,47
B	Pertambangan dan Penggalian/ <i>Mining and Quarrying</i>	1 075,80	1 181,81	1 335,65	1 386,20	1 314,64
C	Industri Pengolahan/ <i>Manufacturing</i>	5 052,15	5 562,03	6 234,65	6 772,35	6 587,69
D	Pengadaan Listrik dan Gas/ <i>Electricity and Gas</i>	11,22	12,99	13,92	14,95	14,57
E	Pengadaan Air; Pengelolaan Sampah, Limbah, dan Daur Ulang/ <i>Water Supply; Sewerage, Waste Management, and Remediation Activities</i>	13,98	14,59	15,40	16,41	17,14
F	Konstruksi/ <i>Construction</i>	2 038,50	2 225,25	2 417,10	2 611,54	2 465,89
G	Perdagangan Besar dan Eceran; Reparasi Mobil dan Sepeda Motor/ <i>Wholesale and Retail Trade; Repair of Motor Vehicles and Motorcycles</i>	3 446,09	3 776,83	4 215,96	4 572,27	4 288,29
H	Transportasi dan Pergudangan/ <i>Transportation and Storage</i>	456,34	510,96	564,89	628,95	596,86
I	Penyediaan Akomodasi dan Makan Minum/ <i>Accommodation and Food Service Activities</i>	314,78	354,01	394,52	434,88	392,03
J	Informasi dan Komunikasi/ <i>Information and Communication</i>	805,20	879,77	949,16	1 046,58	1 129,68

Lanjutan Tabel/*Continued Table 12.1*

	Lapangan Usaha/Industry	2016	2017	2018	2019	2020
	(1)	(2)	(3)	(4)	(5)	(6)
K	Jasa Keuangan dan Asuransi/ <i>Financial and Insurance Activities</i>	455,10	493,86	534,28	560,81	562,11
L	Real Estat/ <i>Real Estate Activities</i>	416,90	450,29	505,88	567,94	581,16
M,N	Jasa Perusahaan/ <i>Business Activities</i>	83,89	91,56	102,35	111,50	105,81
O	Administrasi Pemerintahan, Pertahanan, dan Jaminan Sosial Wajib/ <i>Public Administration and Defence; Compulsory Social Security</i>	809,20	852,96	962,25	1 057,57	1 087,72
P	Jasa Pendidikan/ <i>Education</i>	672,46	729,71	770,20	831,60	864,09
Q	Jasa Kesehatan dan Kegiatan Sosial/ <i>Human Health and Social Work Activities</i>	182,27	202,48	220,22	242,61	267,05
R,S,T,U	Jasa Lainnya/ <i>Other Services Activities</i>	409,81	455,58	509,83	555,13	472,78
	Produk Domestik Regional Bruto/<i>Gross Regional Domestic Product</i>	26 651,84	28 632,85	30 690,44	32 620,95	32 062,01

Catatan/Note: ...

Sumber/Source: BPS, berbagai sensus, survei dan sumber lain/*BPS-Statistics Indonesia, various census, survey, and other sources*

Tabel
Table 12.2

Produk Domestik Regional Bruto Atas Dasar Harga Konstan 2010 Menurut Lapangan Usaha di Kabupaten Lumajang (miliar rupiah), 2016–2020
Gross Regional Domestic Product at 2010 Constant Market Prices by Industry in Lumajang Regency (billion rupiahs), 2016–2020

	Lapangan Usaha/Industry	2016	2017	2018	2019	2020
	(1)	(2)	(3)	(4)	(5)	(6)
A	Pertanian, Kehutanan, dan Perikanan/ <i>Agriculture, Forestry, and Fishing</i>	7 122,61	7 262,15	7 220,05	7 269,20	7 250,66
B	Pertambangan dan Penggalian/ <i>Mining and Quarrying</i>	787,87	849,02	915,77	926,92	864,28
C	Industri Pengolahan/ <i>Manufacturing</i>	3 829,65	4 099,40	4 490,96	4 801,33	4 650,16
D	Pengadaan Listrik dan Gas/ <i>Electricity and Gas</i>	10,74	11,07	11,42	12,06	11,84
E	Pengadaan Air; Pengelolaan Sampah, Limbah, dan Daur Ulang/ <i>Water Supply; Sewerage, Waste Management, and Remediation Activities</i>	11,86	12,18	12,80	13,35	13,91
F	Konstruksi/ <i>Construction</i>	1 342,69	1 424,12	1 533,41	1 643,43	1 544,76
G	Perdagangan Besar dan Eceran; Reparasi Mobil dan Sepeda Motor/ <i>Wholesale and Retail Trade; Repair of Motor Vehicles and Motorcycles</i>	2 776,51	2 988,66	3 212,95	3 430,40	3 161,71
H	Transportasi dan Pergudangan/ <i>Transportation and Storage</i>	365,08	394,15	427,34	466,44	439,31
I	Penyediaan Akomodasi dan Makan Minum/ <i>Accommodation and Food Service Activities</i>	240,91	263,33	289,38	314,20	281,35
J	Informasi dan Komunikasi/ <i>Information and Communication</i>	767,38	823,63	888,15	967,48	1 040,80

Lanjutan Tabel/*Continued Table 12.2*

Lapangan Usaha/Industry		2016	2017	2018	2019	2020
(1)		(2)	(3)	(4)	(5)	(6)
K	Jasa Keuangan dan Asuransi/ <i>Financial and Insurance Activities</i>	328,26	344,42	363,22	378,60	378,81
L	Real Estat/ <i>Real Estate Activities</i>	326,53	343,96	372,65	407,46	414,01
M,N	Jasa Perusahaan/ <i>Business Activities</i>	63,73	67,57	72,43	77,00	71,79
O	Administrasi Pemerintahan, Pertahanan, dan Jaminan Sosial Wajib/ <i>Public Administration and Defence; Compulsory Social Security</i>	616,20	636,59	679,05	698,06	682,93
P	Jasa Pendidikan/ <i>Education</i>	499,91	529,51	553,99	590,62	607,50
Q	Jasa Kesehatan dan Kegiatan Sosial/ <i>Human Health and Social Work Activities</i>	140,44	149,03	160,58	173,27	189,16
R,S,T,U	Jasa Lainnya/ <i>Other Services Activities</i>	324,79	344,13	365,63	393,56	330,82
Produk Domestik Regional Bruto/<i>Gross Regional Domestic Product</i>		19 555,17	20 542,93	21 569,78	22 563,39	21 933,79

Catatan/Note: ...

Sumber/Source: BPS, berbagai sensus, survei dan sumber lain/*BPS-Statistics Indonesia, various census, survey, and other sources*

Tabel
Table 12.3

Distribusi Persentase Produk Domestik Regional Bruto Atas Dasar Harga Berlaku Menurut Lapangan Usaha di Kabupaten Lumajang, 2016–2020
Percentage Distribution of Gross Regional Domestic Product at Current Market Prices by Industry in Lumajang Regency, 2016–2020

	Lapangan Usaha/ <i>Industry</i>	2016	2017	2018	2019	2020
	(1)	(2)	(3)	(4)	(5)	(6)
A	Pertanian, Kehutanan, dan Perikanan/ <i>Agriculture, Forestry, and Fishing</i>	39,05	37,85	35,66	34,36	35,29
B	Pertambangan dan Penggalian/ <i>Mining and Quarrying</i>	4,04	4,13	4,35	4,25	4,10
C	Industri Pengolahan/ <i>Manufacturing</i>	18,96	19,43	20,31	20,76	20,55
D	Pengadaan Listrik dan Gas/ <i>Electricity and Gas</i>	0,04	0,05	0,05	0,05	0,05
E	Pengadaan Air; Pengelolaan Sampah, Limbah, dan Daur Ulang/ <i>Water Supply; Sewerage, Waste Management, and Remediation Activities</i>	0,05	0,05	0,05	0,05	0,05
F	Konstruksi/ <i>Construction</i>	7,65	7,77	7,88	8,01	7,69
G	Perdagangan Besar dan Eceran; Reparasi Mobil dan Sepeda Motor/ <i>Wholesale and Retail Trade; Repair of Motor Vehicles and Motorcycles</i>	12,93	13,19	13,74	14,02	13,37
H	Transportasi dan Pergudangan/ <i>Transportation and Storage</i>	1,71	1,78	1,84	1,93	1,86
I	Penyediaan Akomodasi dan Makan Minum/ <i>Accommodation and Food Service Activities</i>	1,18	1,24	1,29	1,33	1,22
J	Informasi dan Komunikasi/ <i>Information and Communication</i>	3,02	3,07	3,09	3,21	3,52
K	Jasa Keuangan dan Asuransi/ <i>Financial and Insurance Activities</i>	1,71	1,72	1,74	1,72	1,75

Lanjutan Tabel/*Continued Table* 12.3

	Lapangan Usaha/Industry	2016	2017	2018	2019	2020
	(1)	(2)	(3)	(4)	(5)	(6)
L	Real Estat/ <i>Real Estate Activities</i>	1,56	1,57	1,65	1,74	1,81
M,N	Jasa Perusahaan/ <i>Business Activities</i>	0,31	0,32	0,33	0,34	0,33
O	Administrasi Pemerintahan, Pertahanan, dan Jaminan Sosial Wajib/ <i>Public Administration and Defence; Compulsory Social Security</i>	3,04	2,98	3,14	3,24	3,39
P	Jasa Pendidikan/ <i>Education</i>	2,52	2,55	2,51	2,55	2,70
Q	Jasa Kesehatan dan Kegiatan Sosial/ <i>Human Health and Social Work Activities</i>	0,68	0,71	0,72	0,74	0,83
R,S,T,U	Jasa Lainnya/ <i>Other Services Activities</i>	1,54	1,59	1,66	1,70	1,47
	Produk Domestik Regional Bruto/<i>Gross Regional Domestic Product</i>	100,00	100,00	100,00	100,00	100,00

Catatan/*Note*: ...Sumber/*Source*: BPS, berbagai sensus, survei dan sumber lain/*BPS-Statistics Indonesia, various census, survey, and other sources*

Tabel
Table 12.4

Laju Pertumbuhan Produk Domestik Regional Bruto Atas Dasar Harga Konstan 2010 Menurut Lapangan Usaha di Kabupaten Lumajang (persen), 2016–2020
Growth Rate of Gross Regional Domestic Product at 2010 Constant Market Prices by Industry in Lumajang Regency (percent), 2016–2020

Lapangan Usaha/ Industry		2016	2017	2018	2019	2020
(1)		(2)	(3)	(4)	(5)	(6)
A	Pertanian, Kehutanan, dan Perikanan/ <i>Agriculture, Forestry, and Fishing</i>	2,61	1,96	-0,58	0,68	-0,26
B	Pertambangan dan Penggalian/ <i>Mining and Quarrying</i>	7,72	7,76	7,86	1,22	-6,76
C	Industri Pengolahan/ <i>Manufacturing</i>	5,14	7,04	9,55	6,91	-3,15
D	Pengadaan Listrik dan Gas/ <i>Electricity and Gas</i>	2,14	3,02	3,13	5,67	-1,88
E	Pengadaan Air; Pengelolaan Sampah, Limbah, dan Daur Ulang/ <i>Water Supply; Sewerage, Waste Management, and Remediation Activities</i>	3,14	2,66	5,12	4,28	4,19
F	Konstruksi/ <i>Construction</i>	5,43	6,06	7,67	7,17	-6,00
G	Perdagangan Besar dan Eceran; Reparasi Mobil dan Sepeda Motor/ <i>Wholesale and Retail Trade; Repair of Motor Vehicles and Motorcycles</i>	6,39	7,64	7,50	6,77	-7,83
H	Transportasi dan Pergudangan/ <i>Transportation and Storage</i>	7,67	7,96	8,42	9,15	-5,82
I	Penyediaan Akomodasi dan Makan Minum/ <i>Accommodation and Food Service Activities</i>	7,60	9,31	9,89	8,58	-10,46

Lanjutan Tabel/Continued Table 12.4

Lapangan Usaha/ Industry		2016	2017	2018	2019	2020
(1)		(2)	(3)	(4)	(5)	(6)
J	Informasi dan Komunikasi/ Information and Communication	8,11	7,33	7,83	8,93	7,58
K	Jasa Keuangan dan Asuransi/ Financial and Insurance Activities	5,35	4,92	5,46	4,24	0,05
L	Real Estat/Real Estate Activities	5,94	5,34	8,34	9,34	1,61
M,N	Jasa Perusahaan/Business Activities	5,58	6,02	7,20	6,30	-6,76
O	Administrasi Pemerintahan, Pertahanan, dan Jaminan Sosial Wajib/Public Administration and Defence; Compulsory Social Security	4,19	3,31	6,67	2,80	-2,17
P	Jasa Pendidikan/Education	5,78	5,92	4,62	6,61	2,86
Q	Jasa Kesehatan dan Kegiatan Sosial/Human Health and Social Work Activities	5,32	6,12	7,75	7,90	9,17
R,S,T,U	Jasa Lainnya/Other Services Activities	6,03	5,95	6,25	7,64	-15,94
Produk Domestik Regional Bruto/Gross Regional Domestic Product		4,70	5,05	5,00	4,61	-2,79

Catatan/Note: ...

Sumber/Source: BPS, berbagai sensus, survei dan sumber lain/BPS-Statistics Indonesia, various census, survey, and other sources

Tabel
Table 12.5

Produk Domestik Regional Bruto Atas Dasar Harga Berlaku Menurut Jenis Pengeluaran di Kabupaten Lumajang (miliar rupiah), 2015–2019
Gross Regional Domestic Product at Current Market Prices by Type of Expenditure in Lumajang Regency (billion rupiahs), 2015–2019

Jenis Pengeluaran Type of Expenditure	2015	2016	2017	2018	2019
(1)	(2)	(3)	(4)	(5)	(6)
Pengeluaran Konsumsi Rumah Tangga <i>Household Consumption Expenditure</i>	15 867 775,56	17 403 435,44	18 881 855,65	20 466 433,41	21 838 785,53
Pengeluaran Konsumsi LNPRT <i>NPISH Consumption Expenditure</i>	285 099,74	302 813,67	313 460,47	343 220,47	370 249,79
Pengeluaran Konsumsi Pemerintah <i>Government Consumption Expenditure</i>	1 679 430,81	1 620 233,11	1 745 970,06	1 959 442,79	2 094 182,73
Pembentukan Modal Tetap Bruto <i>Gross Fixed Capital Formation</i>	5 253 100,14	5 791 835,35	6 385 034,74	6 781 495,54	7 212 080,65
Perubahan Inventori <i>Changes in Inventories</i>	1 073 535,89	1 089 842,87	1 098 345,49	1 125 911,03	1 151 532,24
Net Ekspor Barang dan Jasa/ <i>Exports of Goods and Services</i>	258 172,66	443 681,40	208 182,66	13 931,8	-45 879,8
Produk Domestik Regional Bruto/ Gross Regional Domestic Product	24 417 114,79	26 651 841,83	28 632 849,08	30 690 435,1	32 620 951,1

Catatan/Note: ...

Sumber/Source: BPS, berbagai sensus, survei dan sumber lain/BPS-Statistics Indonesia, various census, survey, and other sources

Tabel
Table 12.6

Produk Domestik Regional Bruto Atas Dasar Harga Konstan 2010 Menurut Jenis Pengeluaran di Kabupaten Lumajang (miliar rupiah), 2015–2019
Gross Regional Domestic Product at 2010 Constant Market Prices by Type of Expenditure in Lumajang Regency (billion rupiahs), 2015–2019

Jenis Pengeluaran Type of Expenditure	2015	2016	2017	2018	2019
(1)	(2)	(3)	(4)	(5)	(6)
Pengeluaran Konsumsi Rumah Tangga <i>Household Consumption Expenditure</i>	12 728 608,7	13 304 008,1	13 934 768,7	14 587 203,4	15 251 427,6
Pengeluaran Konsumsi LNPRT <i>NPISH Consumption Expenditure</i>	188 272,5	190 302,9	192 682,0	204 666,9	216 171,4
Pengeluaran Konsumsi Pemerintah <i>Government Consumption Expenditure</i>	1 116 956,9	1 032 273,6	1 068 133,1	1 134 677,8	1 186 903,8
Pembentukan Modal Tetap Bruto <i>Gross Fixed Capital Formation</i>	3 846 017,1	4 078 825,2	4 319 362,6	4 569 503,9	4 762 095,7
Perubahan Inventori <i>Changes in Inventories</i>	776 533,5	765 139,9	770 436,0	775 895,1	784 948,2
Net Ekspor Barang dan Jasa/ <i>Exports of Goods and Services</i>	20 557,5	184.618,2	257.548,2	297 833,6	361 843,1
Produk Domestik Regional Bruto/Gross Regional Domestic Product	18 676 946,2	19 555 168,0	20 542 930,7	21 569 780,7	22 563 389,8

Catatan/Note: ...

Sumber/Source: BPS, berbagai sensus, survei dan sumber lain/BPS-Statistics Indonesia, various census, survey, and other sources

13

Rangking ke-36 IPM
di Jawa Timur

Rangking ke-16
Jumlah Penduduk
Miskin di Jawa Timur



Perbandingan
Kabupaten/Kota
*Regency/Municipal
Comparison*



Jumlah Penduduk
Kabupaten Lumajang Menempati
Posisi ke-16 Terbesar
di Jawa Timur



Sumbangan PRDB Kabupaten
Lumajang Harga Konstan
Tahun 2020 : 1,39%



PENJELASAN TEKNIS

1. Data perbandingan antar kabupaten/kota di Jawa Timur merupakan data produk BPS sebagai data primer yang merupakan data strategis yang sering di cari oleh pengguna data secara series.

TECHNICAL NOTES

1. *Data comparison between regency/ municipality in East Java is the BPS product data as the primary data is the data that is often strategic in the search by the data series.*

<https://lumajangkab.bps.go.id>

ULASAN

DESCRIPTION

Jumlah penduduk di Jawa Timur pada tahun 2020 menurut data Sensus Penduduk adalah sebesar 1.044,72 ribu jiwa. Penduduk terbanyak berasal dari Kota Surabaya yaitu 2.904,75 ribu jiwa dan penduduk terendah sebesar 129,89 dari Kota Mojokerto (Tabel 13.1).

The population in East Java in 2020 according to population projection data is 1,044,75 thousand inhabitants. The largest population came from the city of Surabaya, namely 2904.75 thousand inhabitants and the lowest population was 129.89 from the city of Mojokerto (Table 13.1).

Laju pertumbuhan ekonomi di Jawa Timur tahun 2020 sebesar -2,79% . Laju pertumbuhan ekonomi tertinggi adalah Kabupaten Sampang sebesar -0,29% dan laju pertumbuhan ekonomi terendah adalah Kota Kediri yaitu sebesar -6,25% (Tabel 13.2).

The rate of economic growth in East Java in 2020 was -2.79%. The highest economic growth rate is Sampang Regency at -0.29% and the lowest economic growth rate is Kediri City which is -6.25% (Table 13.2).

Jumlah penduduk miskin di Lumajang tahun 2020 sebesar 102,60 ribu jiwa (Tabel 13.3). Indeks Pembangunan Manusia di Lumajang tahun 2020 adalah 65,46 (Tabel 13.4).

The number of poor people in Lumajang Regency in 2020 was 102,60 thousand people (Table 13.3). The Human Development Index in Lumajang Regency 2020 was 65.46 (Table 13.4).

Tabel
Table 13.1**Jumlah Penduduk Menurut Kabupaten/Kota di Provinsi Jawa Timur (ribu), 2016–2020**
Population by Regency/Municipality in East Java Province (thousand), 2016–2020

Kabupaten/Kota Regency/Municipality	2016	2017	2018	2019	2020
(1)	(2)	(3)	(4)	(5)	(6)
Kabupaten Pacitan	552,31	553,39	554,39	555,30	555,98
Kabupaten Ponorogo	868,81	869,89	870,71	871,37	871,83
Kabupaten Trenggalek	691,30	693,10	694,90	696,30	697,60
Kabupaten Tulungagung	1 026,1	1 030,79	1 035,29	1 039,28	1 043,18
Kabupaten Blitar	1 149,71	1 153,80	1 157,50	1 160,68	1 163,79
Kabupaten Kediri	1 554,39	1 561,39	1 568,11	1 574,27	1 580,09
Kabupaten Malang	2 560,68	2 576,60	2 591,80	2 606,20	2 619,98
Kabupaten Lumajang	1 033,70	1 036,82	1 039,79	1 042,40	1 044,72
Kabupaten Jember	2 419,00	2 430,19	2 440,71	2 450,67	2 459,89
Kabupaten Banyuwangi	1 599,81	1 604,90	1 609,68	1 613,99	1 617,81
Kabupaten Bondowoso	765,09	768,91	772,30	775,72	778,79
Kabupaten Situbondo	673,28	676,70	679,99	682,98	685,78
Kabupaten Probolinggo	1 148,01	1 155,21	1 162,09	1 168,50	1 174,89
Kabupaten Pasuruan	1 593,68	1 605,31	1 616,58	1 627,40	1 637,68
Kabupaten Sidoarjo	2 150,48	2 183,68	2 216,80	2 249,48	2 282,22
Kabupaten Mojokerto	1 090,08	1 099,50	1 108,72	1 117,69	1 126,39
Kabupaten Jombang	1 247,30	1 253,08	1 258,62	1 263,81	1 268,50
Kabupaten Nganjuk	1 045,38	1 048,80	1 051,90	1 054,61	1 057,01
Kabupaten Madiun	677,99	679,89	681,39	682,68	683,78

Kabupaten/Kota Regency/Municipality	2016	2017	2018	2019	2020
(1)	(2)	(3)	(4)	(5)	(6)
Kabupaten Magetan	627,98	628,61	628,92	628,98	629,02
Kabupaten Ngawi	829,48	829,90	830,09	830,11	830,13
Kabupaten Bojonegoro	1 240,38	1 243,91	1 246,93	1 249,69	1 252,02
Kabupaten Tuban	1 158,37	1 163,61	1 168,28	1 172,79	1 177,02
Kabupaten Lamongan	1 188,19	1 188,48	1 188,91	1 189,11	1 189,38
Kabupaten Gresik	1 270,70	1 285,02	1 299,02	1 312,88	1 326,42
Kabupaten Bangkalan	962,77	970,89	978,89	986,67	994,21
Kabupaten Sampang	947,61	958,08	968,52	978,88	989,00
Kabupaten Pamekasan	854,19	863,00	871,50	879,99	888,21
Kabupaten Sumenep	1 076,81	1 081,20	1 085,23	1 088,91	1 092,39
Kota Kediri	281,98	284,00	285,58	287,41	289,11
Kota Blitar	139,12	140,00	140,97	141,88	142,80
Kota Malang	856,41	861,41	866,12	870,68	874,89
Kota Probolinggo	231,11	233,12	235,21	237,21	239,02
Kota Pasuruan	196,20	197,70	199,08	200,42	201,59
Kota Mojokerto	126,40	127,28	128,28	129,01	129,89
Kota Madiun	175,61	176,10	176,70	177,01	177,40
Kota Surabaya	2 862,41	2 874,70	2 885,56	2 896,20	2 904,75
Kota Batu	202,32	204,00	205,79	207,49	209,13
Jawa Timur	39 075,15	39 292,97	39 500,85	39 698,63	39 886,29

Catatan/Note: ¹ Data dari Hasil Proyeksi Penduduk Indonesia 2015–2045 (Pertengahan tahun/Juni)/Data from the result of Indonesia Population Projection 2015–2045 (mid year/June)

Sumber/Source: Dinas Kependudukan dan Pencatatan Sipil Jawa Timur./Population and Civil Registration East Java.

Tabel
Table 13.2

Laju Pertumbuhan Produk Domestik Regional Bruto Atas Dasar Harga Konstan 2010 Menurut Kabupaten/Kota di Provinsi Jawa Timur (persen), 2016–2020
Rate of Growth of Gross Regional Domestic Products at Constant 2010 Prices by Regency/Municipality in East Java Province (percent), 2016–2020

Kabupaten/Kota Regency/Municipality	2016	2017	2018	2019	2020
(1)	(2)	(3)	(4)	(5)	(6)
Kabupaten Pacitan	5,21	4,98	5,51	5,08	-1,84
Kabupaten Ponorogo	5,29	5,10	5,31	5,01	-0,90
Kabupaten Trenggalek	5,00	5,02	5,03	5,08	-2,17
Kabupaten Tulungagung	5,02	5,08	5,21	5,32	-3,09
Kabupaten Blitar	5,08	5,07	5,10	5,12	-2,29
Kabupaten Kediri	5,02	4,90	5,08	5,07	-2,41
Kabupaten Malang	5,30	5,43	5,56	5,50	-2,68
Kabupaten Lumajang	4,70	5,05	5,02	4,77	-2,79
Kabupaten Jember	5,23	5,11	5,23	5,31	-2,98
Kabupaten Banyuwangi	5,38	5,45	5,84	5,55	-3,58
Kabupaten Bondowoso	4,97	5,03	5,10	5,29	-1,36
Kabupaten Situbondo	5,00	5,07	5,47	5,45	-2,33
Kabupaten Probolinggo	4,77	4,46	4,47	4,56	-2,12
Kabupaten Pasuruan	5,44	5,72	5,79	5,83	-2,03
Kabupaten Sidoarjo	5,51	5,80	6,02	5,99	-3,69
Kabupaten Mojokerto	5,49	5,73	5,88	5,81	-1,11
Kabupaten Jombang	5,40	5,36	5,44	5,06	-1,98
Kabupaten Nganjuk	5,29	5,26	5,39	5,36	-1,71
Kabupaten Madiun	5,27	5,42	5,10	5,42	-1,69

Kabupaten/Kota Regency/Municipality	2016	2017	2018	2019	2020
(1)	(2)	(3)	(4)	(5)	(6)
Kabupaten Magetan	5,31	5,09	5,22	5,04	-1,64
Kabupaten Ngawi	5,21	5,07	5,21	5,05	-1,69
Kabupaten Bojonegoro	21,95	10,25	4,40	6,34	-0,40
Kabupaten Tuban	4,90	4,98	5,17	5,14	-5,85
Kabupaten Lamongan	5,86	5,50	5,45	5,44	-2,65
Kabupaten Gresik	5,49	5,83	5,97	5,41	-3,68
Kabupaten Bangkalan	0,66	3,53	4,22	1,03	-5,59
Kabupaten Sampang	6,17	4,69	4,56	1,42	-0,29
Kabupaten Pamekasan	5,35	5,04	5,46	4,92	-2,54
Kabupaten Sumenep	2,58	2,86	3,63	0,14	-1,13
Kota Kediri	5,54	5,14	5,43	5,47	-6,25
Kota Blitar	5,76	5,78	5,83	5,84	-2,28
Kota Malang	5,61	5,69	5,72	5,73	-2,26
Kota Probolinggo	5,88	5,88	5,94	5,94	-3,64
Kota Pasuruan	5,46	5,47	5,54	5,56	-4,33
Kota Mojokerto	5,77	5,65	5,80	5,75	-3,69
Kota Madiun	5,90	5,93	5,96	5,69	-3,39
Kota Surabaya	6,00	6,13	6,20	6,10	-4,85
Kota Batu	6,61	6,56	6,50	6,52	-6,46
Jawa Timur	5,57	5,46	5,50	5,52	-2,39

Catatan/Note: ...

Sumber/Source: BPS, berbagai sensus, survei dan sumber lain/BPS-Statistics Indonesia, various census, survey, and other sources

Tabel
Table 13.3**Jumlah Penduduk Miskin Menurut Kabupaten/Kota di
Provinsi Jawa Timur (ribu), 2016–2020**
**Number of Poor Population by Regency/Municipality in East
Java Province (thousand), 2016–2020**

Kabupaten/Kota Regency/Municipality	2016	2017	2018	2019	2020
(1)	(2)	(3)	(4)	(5)	(6)
Kabupaten Pacitan	85,53	85,26	78,64	75,86	80,82
Kabupaten Ponorogo	102,06	99,03	90,22	83,97	86,74
Kabupaten Trenggalek	91,49	89,77	83,50	76,44	81,06
Kabupaten Tulungagung	84,35	82,80	75,23	70,01	76,40
Kabupaten Blitar	113,51	112,93	112,40	103,75	108,55
Kabupaten Kediri	197,43	191,08	177,20	163,95	179,93
Kabupaten Malang	293,74	283,96	268,49	246,60	265,56
Kabupaten Lumajang	115,91	112,65	103,69	98,88	102,60
Kabupaten Jember	265,10	266,90	243,42	226,57	247,99
Kabupaten Banyuwangi	140,45	138,54	125,50	121,37	130,37
Kabupaten Bondowoso	114,63	111,66	110,98	103,33	110,24
Kabupaten Situbondo	89,68	88,23	80,27	76,44	83,74
Kabupaten Probolinggo	240,47	236,72	217,06	207,22	218,35
Kabupaten Pasuruan	168,06	165,64	152,48	141,09	151,43
Kabupaten Sidoarjo	136,79	135,42	125,75	119,29	127,05
Kabupaten Mojokerto	115,38	111,79	111,55	108,81	118,80
Kabupaten Jombang	133,32	131,16	120,19	116,44	125,94
Kabupaten Nganjuk	127,90	125,52	127,28	118,51	122,73
Kabupaten Madiun	85,97	83,43	77,75	71,91	78,30
Kabupaten Magetan	69,24	65,87	64,86	60,43	65,09

REGENCY/MUNICIPAL COMPARISON

Kabupaten/Kota Regency/Municipality	2016	2017	2018	2019	2020
(1)	(2)	(3)	(4)	(5)	(6)
Kabupaten Ngawi	126,65	123,76	123,09	119,43	128,19
Kabupaten Bojonegoro	180,99	178,25	163,94	154,64	161,10
Kabupaten Tuban	198,35	196,10	178,64	170,80	187,13
Kabupaten Lamongan	176,92	171,38	164,00	157,11	164,68
Kabupaten Gresik	167,12	164,08	154,02	148,61	164,05
Kabupaten Bangkalan	205,71	206,53	191,33	186,11	204,00
Kabupaten Sampang	227,80	225,13	204,82	202,21	224,74
Kabupaten Pamekasan	142,32	137,77	125,76	122,43	129,41
Kabupaten Sumenep	216,14	211,92	218,60	211,98	220,23
Kota Kediri	23,64	24,07	21,90	20,54	22,19
Kota Blitar	9,97	11,22	10,47	10,10	11,10
Kota Malang	37,03	35,89	35,49	35,39	38,77
Kota Probolinggo	18,37	18,23	16,90	16,37	17,72
Kota Pasuruan	14,93	14,85	13,45	12,92	13,40
Kota Mojokerto	7,24	7,28	7,04	6,63	8,09
Kota Madiun	9,05	8,70	7,92	7,69	8,83
Kota Surabaya	161,01	154,71	140,81	130,55	145,67
Kota Batu	9,05	8,77	7,98	7,89	8,12
Jawa Timur	4 703,30	4 617,01	4 332,59	4 112,25	4 419,10

Catatan/Note: ...

Sumber/Source: BPS, Survei Sosial Ekonomi Nasional (Susenas)/BPS-Statistics Indonesia, National Socioeconomic Survey

Tabel
Table 13.4**Indeks Pembangunan Manusia Menurut Kabupaten/Kota
di Provinsi Jawa Timur, 2016–2020**
*Human Development Index by Regency/Municipality in East
Java Province, 2016–2020*

Kabupaten/Kota Regency/Municipality	2016	2017	2018	2019	2020
(1)	(2)	(3)	(4)	(5)	(6)
Kabupaten Pacitan	65,74	66,51	67,33	68,16	68,39
Kabupaten Ponorogo	68,93	69,26	69,91	70,56	70,81
Kabupaten Trenggalek	67,78	68,10	68,71	69,46	69,74
Kabupaten Tulungagung	70,82	71,24	71,99	72,62	73,00
Kabupaten Blitar	68,88	69,33	69,93	70,57	70,58
Kabupaten Kediri	69,87	70,47	71,07	71,85	72,05
Kabupaten Malang	67,51	68,47	69,40	70,35	70,36
Kabupaten Lumajang	63,74	64,23	64,83	65,33	65,46
Kabupaten Jember	64,01	64,96	65,96	66,69	67,11
Kabupaten Banyuwangi	69,00	69,64	70,06	70,60	70,62
Kabupaten Bondowoso	64,52	64,75	65,27	66,09	66,43
Kabupaten Situbondo	65,08	65,68	66,42	67,09	67,38
Kabupaten Probolinggo	64,12	64,28	64,85	65,60	66,07
Kabupaten Pasuruan	65,71	66,69	67,41	68,29	68,60
Kabupaten Sidoarjo	78,17	78,70	79,50	80,05	80,29
Kabupaten Mojokerto	71,38	72,36	72,64	73,53	73,83
Kabupaten Jombang	70,03	70,88	71,86	72,85	72,97
Kabupaten Nganjuk	70,50	70,69	71,23	71,71	71,72
Kabupaten Madiun	69,67	70,27	71,01	71,69	71,73

Kabupaten/Kota Regency/Municipality	2016	2017	2018	2019	2020
(1)	(2)	(3)	(4)	(5)	(6)
Kabupaten Magetan	71,94	72,60	72,91	73,49	73,92
Kabupaten Ngawi	68,96	69,27	69,91	70,41	70,54
Kabupaten Bojonegoro	66,73	67,28	67,85	68,75	69,04
Kabupaten Tuban	66,19	66,77	67,43	68,37	68,40
Kabupaten Lamongan	70,34	71,11	71,97	72,57	72,58
Kabupaten Gresik	74,46	74,84	75,28	76,10	76,11
Kabupaten Bangkalan	62,06	62,30	62,87	63,79	64,11
Kabupaten Sampang	59,09	59,90	61,00	61,94	62,70
Kabupaten Pamekasan	63,98	64,93	65,41	65,94	66,26
Kabupaten Sumenep	63,42	64,28	65,25	66,22	66,43
Kota Kediri	76,33	77,13	77,58	78,08	78,23
Kota Blitar	76,71	77,10	77,58	78,56	78,57
Kota Malang	80,46	80,65	80,89	81,32	81,45
Kota Probolinggo	71,50	72,09	72,53	73,27	73,27
Kota Pasuruan	74,11	74,39	74,78	75,25	75,26
Kota Mojokerto	76,38	76,77	77,14	77,96	78,04
Kota Madiun	80,01	80,13	80,33	80,88	80,91
Kota Surabaya	80,38	81,07	81,74	82,22	82,23
Kota Batu	73,57	74,26	75,04	75,88	75,90
Jawa Timur	69,74	70,27	70,77	71,50	71,71

Catatan/Note: ...

Sumber/Source: BPS, Survei Sosial Ekonomi Nasional (Susenas)/BPS-Statistics Indonesia, National Socioeconomic Survey

DATA


MENCERDASKAN BANGSA

— *Enlighten The Nation* —



**BADAN PUSAT STATISTIK
KABUPATEN LUMAJANG**
BPS-Statistics of Lumajang Regency

Jln. Gatot Subroto No.89, Lumajang 67352, Telp. 0334-881906
Email: bps3508@bps.go.id Homepage: <http://lumajangkab.bps.go.id>



0215- 5648