

Katalog/Catalog : 1102001.3506

KABUPATEN KEDIRI DALAM ANGKA

Kediri Regency in Figures **2021**



Simbang Lima Gumul



**BADAN PUSAT STATISTIK
KABUPATEN KEDIRI
BPS-STATISTICS OF KEDIRI REGENCY**

KABUPATEN KEDIRI DALAM ANGKA

Kediri Regency in Figures

2021

ht

Simpang Lima Gumul



KABUPATEN KEDIRI DALAM ANGKA
Kediri Regency in Figures
2021

ISSN : 0215-5583

No. Publikasi/*Publication Number* : 35060.2101

Katalog /*Catalog* : 1102001.3506

Ukuran Buku/*Book Size* : 14,8 cm x 21 cm

Jumlah Halaman/*Number of Pages* : I + 641 hal/*pages*

Naskah/*Manuscript* : BPS Kabupaten Kediri
BPS-Statistics of Kediri Regency

Penyunting/*Editor* : BPS Kabupaten Kediri
BPS-Statistics of Kediri Regency

Gambar Kover/*Cover Design* : Seksi Integrasi Pengolahan dan Diseminasi Statistik
Section of Integration Processing and Statistics Dissemination

Ilustrasi Kover/*Cover Illustration* : Monumen Simpang Lima Gumul/ *Monumen Simpang Lima Gumul*

Diterbitkan oleh/*Published by* : © BPS Kabupaten Kediri/*BPS-Statistics of Kediri Regency*

Dicetak oleh/*Printed by* : UD. Anggraini

Dilarang mengumumkan, mendistribusikan, mengomunikasikan, dan/atau menggandakan sebagian atau seluruh isi buku ini untuk tujuan komersil tanpa izin tertulis dari Badan Pusat Statistik.

Prohibited to announce, distribute, communicate, and/or copy part or all of this book for commercial purpose without permission from BPS-Statistics Indonesia.

TIM PENYUSUN
Drafting Team

KABUPATEN KEDIRI DALAM ANGKA
Kediri Regency in Figures
2021

Pengarah / Referrers:

Ir. Firda

Kepala BPS Kabupaten Kediri / *Chief Statistician of Kediri Regency*

Penyunting / Editor:

Mohammad Arief Aji Nugroho, S.ST, MM

Koordinator Fungsi IPDS / *IPDS Function Coordinator*

Penulis dan Pengolah Data / *Writer and Data Processing* :

1. Mohammad Arief Aji Nugroho, S.ST, MM
Koordinator Fungsi IPDS / *IPDS Function Coordinator*
2. Musair
Statistisi Penyelia / *Supervisor Statistician*
3. Winidya Rohifisien, S.ST
Statistisi Pertama/ *First Statistician*

Pengumpul Data / *Data Collector* :

1. Musair
Statistisi Penyelia / *Supervisor Statistician*
2. Winidya Rohifisien, S.ST
Statistisi Pertama/ *First Statistician*

Desain Kover dan Tata Letak / *Cover Design and Layout* :

Mohammad Arief Aji Nugroho, S.ST, MM

Koordinator Fungsi IPDS / *IPDS Function Coordinator*

Infografis / *Infographics* :

Mohammad Arief Aji Nugroho, S.ST, MM

Koordinator Fungsi IPDS / *IPDS Function Coordinator*

Gambar Sampul / *Cover Image*:

Mohammad Arief Aji Nugroho, S.ST, MM

Koordinator Fungsi IPDS / *IPDS Function Coordinator*

KEPALA BPS KABUPATEN KEDIRI
CHIEF STATISTICIAN OF KEDIRI REGENCY



FIRDA



KATA PENGANTAR

Puji syukur kami panjatkan ke hadirat Tuhan YME atas perkenanNYA sehingga kami dapat dengan lancar dan tepat waktu menyelesaikan satu dari kewajiban institusional kami ini.

Kabupaten Kediri Dalam Angka 2021 merupakan publikasi tahunan yang diterbitkan oleh BPS Kabupaten Kediri. Disadari bahwa publikasi ini belum sepenuhnya memenuhi harapan pihak pemakai data khususnya para perencana, namun diharapkan dapat membantu melengkapi penyusunan rencana pembangunan di Kabupaten Kediri.

Publikasi ini dapat terwujud berkat kerja sama dan bantuan dari berbagai pihak baik instansi pemerintah maupun swasta. Kepada semua pihak yang telah memberikan bantuan disampaikan penghargaan dan terima kasih yang sebesar-besarnya.

Walaupun publikasi ini telah disiapkan sebaik-baiknya, namun disadari masih ada kekurangan dan kesalahan yang terjadi. Untuk perbaikan publikasi ini, tanggapan dan saran yang bersifat konstruktif dari para pemakai sangat diharapkan.

Kediri, Februari 2021
Kepala BPS
Kabupaten Kediri



FIRDA



PREFACE

Praise our thanks to God that we earn safely finish one of our institutional duties.

Kediri Regency in Figures 2021 is an annual publication written by BPS-Statistics of Kediri Regency. Honestly, this publication has not perfect yet and has not filled the user's hope, especially for the planners yet, but hopely it can help to equip compilation of development planning in Kediri Regency.

This comprehensive publication has been made possible with the assistance and contribution from several governmental institutions and private organizations. To all parties who have been involved in the preparation of this publication, I would like to express my sincerest appreciation and gratitude.

Comments and constructive suggestions for the improvement of this publication are always welcome.

*Kediri, February 2021
Chief Statistician of
Kediri Regency*



FIRDA

DAFTAR ISI / CONTENTS

	Halaman <i>Page</i>
Kata Pengantar/ <i>Preface</i>	viii
Daftar Isi/ <i>Contents</i>	x
Daftar Tabel/ <i>List of Tables</i>	xi
Daftar Gambar/ <i>List of Figures</i>	xli
Daftar Singkatan/ <i>List of Abbreviations</i>	xlvii
Statistik Kunci/ <i>Key Statistics</i>	xlix
1. Geografi dan Iklim/ <i>Geography and Climate</i>	1
2. Pemerintahan/ <i>Government</i>	51
3. Penduduk dan Ketenagakerjaan/ <i>Population and Employment</i>	101
4. Sosial dan Kesejahteraan Rakyat/ <i>Social and Welfare</i>	137
5. Pertanian, Kehutanan, Peternakan, dan Perikanan/ <i>Agriculture, Forestry, Livestock, and Fishery</i>	287
6. Industri, Pertambangan, dan Energi/ <i>Industry, Mining, and Energy</i>	401
7. Pariwisata/ <i>Tourism</i>	421
8. Transportasi dan Komunikasi/ <i>Transportation and Communication</i>	439
9. Perbankan, Koperasi, dan Harga-harga/ <i>Banking, Cooperative, dan Prices</i>	469
10. Pengeluaran Penduduk/ <i>Population Expenditure</i>	543
11. Perdagangan/ <i>Trade</i>	557
12. Sistem Neraca Regional/ <i>System of Regional Accounts</i>	581
13. Perbandingan Antar Kabupaten/Kota/ <i>Regency/Municipal Comparison</i>	613

DAFTAR TABEL/LIST OF TABLES

		Halaman <i>Page</i>
1.	GEOGRAFI DAN IKLIM/GEOGRAPHY AND CLIMATE	1
1.1	KEADAAN GEOGRAFI	14
	<i>GEOGRAPHY CONDITION</i>	14
1.1.1	Luas Daerah dan Jumlah Pulau Kabupaten Kediri Menurut Kecamatan, 2020.....	14
	<i>Total Area and Number of Islands in Kediri Regency by Subdistrict, 2020.....</i>	14
1.1.2	Tinggi Wilayah Kecamatan dan Jarak ke Ibukota Kabupaten, 2020 ..	16
	<i>Subdistrict Altitude and Distance to the Regency Capital, 2020.....</i>	16
1.1.3	Luas Wilayah Kabupaten Kediri Menurut Kecamatan, Lahan Sawah dan Bukan Sawah (Ha), 2019 - 2020.....	17
	<i>Area of Kediri Regency Based on Subdistrict, Rice and Non-Rice Fields (Ha), 2019 - 2020</i>	17
1.1.4	Luas Baku Lahan Sawah di Kabupaten Kediri Menurut Kecamatan dan Jenis Irigasi (Ha), 2019 - 2020.....	18
	<i>Size of Wetland Standard in Kediri Regency by Subdistrict and Type of Irrigation (Ha), 2019 - 2020.....</i>	18
1.1.5	Luas Lahan Pertanian Bukan Sawah di Kabupaten Kediri Menurut Kecamatan dan Penggunaannya (Ha), 2019 -2020	19
	<i>Area of Non-Paddy Agricultural Land in Kediri Regency by Subdistrict and Its Use (Ha), 2019 - 2020.....</i>	19
1.1.6	Luas Wilayah Kabupaten Kediri Menurut Kecamatan, Lahan Pertanian dan Bukan Pertanian (Ha), 2019 - 2020	22
	<i>Area of Kediri Regency by District, Agricultural and Non-Agricultural Land (Ha), 2019 - 2020</i>	22
1.1.7	Sungai Utama di Kabupaten Kediri Menurut Daerah Irigasi, Kecamatan yang dilintasi, Panjang Sungai dan Debit Air, 2020	23
	<i>Main River in Kediri Regency According to Irrigation Area, Crossed Subdistrict, River Length and Water Debit, 2020</i>	23
1.1.8	Estimasi Koordinat Kantor Kecamatan di Kabupaten Kediri, 2020.....	26
	<i>Coordinate Estimation of Subdistrict Office in Kediri Regency, 2020.....</i>	26

	Halaman Page	
1.1.9	Penerbitan Surat Keputusan Hak Atas Tanah di Kabupaten Kediri menurut Bulan dan Jenisnya, 2019 - 2020.....	27
	<i>Land Rights Decision Letter in Kediri Regency by Month and Type, 2019 - 2020</i>	27
1.1.10	Jumlah Produksi Sertifikat Tanah yang tidak melalui Surat Keputusan di Kabupaten Kediri, 2019 - 2020	29
	<i>Number of Land Certificate Production which is not through Decree in Kediri Regency, 2019 - 2020</i>	29
1.1.11	Jumlah Produksi Sertifikat Tanah yang tidak melalui Surat Keputusan di Kabupaten Kediri menurut Bulan Kalender, 2019-2020	31
	<i>Number of Land Certificate Production which is not through Decree in Kediri Regency by Month, 2019-2020</i>	31
1.1.12	Perkembangan Hasil Bidang Tataguna Tanah di Kabupaten Kediri, 2016 - 2020.....	43
	<i>The Progress of Land Exploitation Results in Kediri Regency, 2016 - 2020</i>	43
1.1.13	Perkembangan Bidang Pengukuran dan Pendaftaran Tanah di Kabupaten Kediri, 2016 - 2020.....	44
	<i>Progress of Measurement and Land Registration in Kediri Regency, 2016 - 2020</i>	44
1.2	KEADAAN IKLIM	46
	CLIMATE CONDITION	46
1.2.1	Pengamatan Unsur Iklim Menurut Bulan di Kabupaten Kediri, 2020	46
	<i>Observation of Climate Elements By Months at Kediri Regency, 2020...</i>	46
1.2.2	Jumlah Curah Hujan di Kabupaten Kediri Menurut Bulan Kalender (mm), 2016 - 2020.....	49
	<i>Number of Rainfall in Kediri Regency According to Calendar Month, 2016 - 2020</i>	49
1.2.3	Jumlah Hari Hujan di Kabupaten Kediri Menurut Bulan Kalender, 2016 - 2020.....	50
	<i>Number of Rain Days in Kediri Regency by Calendar Month, 2016 - 2020</i>	50

	Halaman Page
2. PEMERINTAHAN/GOVERNMENT	51
2.1 WILAYAH ADMINISTRATIF	60
ADMINISTRATIVE AREA	60
2.1.1 Jumlah Desa ¹ /Kelurahan di Kabupaten Kediri Menurut Kecamatan 2016-2020.....	60
<i>Number of Villages¹/Kelurahan in Kediri Regency by Subdistrict, 2016- 2020</i>	<i>60</i>
2.1.2 Jumlah Rukun Warga dan Rukun Tetangga di Kabupaten Kediri Menurut Kecamatan 2019-2020.....	61
<i>Number of Hamlet and Neighbourhood in Kediri Regency by Subdistrict, 2019-2020</i>	<i>61</i>
2.1.3 Jumlah Perangkat Desa di Kabupaten Kediri Menurut Kecamatan, 2019-2020.....	62
<i>Number of Village Officials in Kediri Regency by Subdistrict, 2019- 2020</i>	<i>62</i>
2.2 DEWAN PERWAKILAN RAKYAT DAERAH	64
REGIONAL HOUSE OF REPRESENTATIVE	64
2.2.1 Jumlah Anggota Dewan Perwakilan Rakyat Daerah Menurut Partai Politik dan Jenis Kelamin di Kabupaten Kediri (Pemilu 2019-2024), 2020	64
<i>Number of Regional House of Representatives's Members by Political Parties and Sex in Kediri Regency (Election 2019-2024), 2020</i>	<i>64</i>
2.2.2 Hasil-hasil yang dicapai DPRD Kabupaten Kediri, 2012-2020.....	65
<i>The results achieved DPRD Kediri Regency, 2012-2020.....</i>	<i>65</i>
2.2.3 Frekuensi Kegiatan Dewan Perwakilan Rakyat Daerah Kabupaten Kediri, 2016-2020	66
<i>Frequency of Kediri Regency Representative Council's Activities, 2016- 2020</i>	<i>66</i>
2.3 SUMBER DAYA MANUSIA.....	69
HUMAN RESOURCES	69
2.3.1 Jumlah Pegawai Negeri Sipil Kabupaten Kediri Menurut Jabatan dan Jenis Kelamin, Desember 2019 dan Desember 2020	69
<i>Number of Civil Servants in Kediri Regency by Occupation and Sex, Desember 2019 dan Desember 2020.....</i>	<i>69</i>

2.3.2	Jumlah Pegawai Negeri Sipil Kabupaten Kediri Menurut Tingkat Pendidikan dan Jenis Kelamin Desember 2019 dan Desember 2020	71
	<i>Number of Civil Servants in Kediri Regency by Educational Level and Sex December 2019 and December 2020.....</i>	71
2.3.3	Jumlah Pegawai Negeri Sipil Kabupaten Kediri Menurut Tingkat Kepangkatan dan Jenis Kelamin, Desember 2019 dan Desember 2020	73
	<i>Number of Civil Servants in Kediri Regency by Hierarchy and Sex, December 2019 and December 2020</i>	73
2.3.4	Jumlah Pegawai Negeri Sipil Kabupaten Kediri Menurut Satuan Unit Kerja dan Golongan, Desember 2019 dan Desember 2020	75
	<i>Number of Civil Servants in Kediri Regency by Unit of Work and Hierarchy, December 2019 and December 2020</i>	75
2.3.5	Jumlah Pegawai Negeri Sipil Kabupaten Kediri Menurut Satuan Unit Kerja dan Golongan Dalam Wilayah Pembayaran KPPN Kediri, 2019-2020.....	85
	<i>Number of Civil Servants in Kediri Regency by Unit of Work and Hierarchy at KPPN Kediri Payment Area, 2019-2020</i>	85
2.3.6	Jumlah Keluarga Pegawai Negeri Sipil Kabupaten Kediri yang terdaftar Menurut Satuan Unit Kerja dan Golongan Dalam Wilayah Pembayaran KPPN Kediri, 2019-2020	88
	<i>Number of families of Kediri Regency Civil Servants registered according to Work Units and Groups in the Payment Area of KPPN Kediri, 2019-2020.....</i>	88
2.4	KEUANGAN PEMERINTAH	93
	GOVERNMENT FINANCE	93
2.4.1	Realisasi Pendapatan Pemerintah Kabupaten Kediri Menurut Jenis Pendapatan (ribu rupiah), 2017–2020	93
	<i>Actual Kediri Regency Government Revenues by Kind of Revenues (thousand rupiahs), 2017-2020</i>	93
2.4.2	Realisasi Belanja Pemerintah Kabupaten Kediri Menurut Jenis Belanja (ribu rupiah), 2017–2020	95
	<i>Actual Kediri Regency Government Expenditures by Kind of Expenditures (thousand rupiahs), 2017–2020</i>	95

	Halaman Page
2.4.3	Realisasi Pembiayaan Pemerintah Kabupaten Kediri Menurut Jenis Pembiayaan (ribu rupiah), 2017–2020 97 <i>Actual Kediri Regency Government Funding by Kind of Funding (thousand rupiahs), 2017–2020 97</i>
2.4.4	Perkembangan Realisasi Penerimaan Pajak Bumi dan Bangunan di Kabupaten Kediri Menurut Bulan Kalender (ribu rupiah), 2019-2020 99 <i>Development of Realization of Land and Building Tax Revenue in Kediri Regency by Calendar Month (thousand rupiah), 2019-2020 99</i>
2.4.5	Rencana dan Realisasi Penerimaan Pajak Bumi dan Bangunan di Kabupaten Kediri (ribu rupiah),2011-2020..... 100 <i>Plan and Realization of Land and Building Tax Receipts in Kediri Regency (thousand rupiahs), 2011-2020 100</i>
3.	PENDUDUK DAN KETENAGAKERJAAN/POPULATION AND EMPLOYMENT 101
3.1	PENDUDUK..... 114
	POPULATION 114
3.1.1	Penduduk, Laju Pertumbuhan Penduduk, Distribusi Persentase Penduduk, Kepadatan Penduduk, Rasio Jenis Kelamin Penduduk Kabupaten Kediri Menurut Kecamatan, 2010 dan 2020..... 114 <i>Population, Population Growth Rate, Percentage Distribution of Population, Population Density, and Population Sex Ratio in Kediri Regency by Subdistrict, 2010 and 2020 114</i>
3.1.2	Jumlah Penduduk Kabupaten Kediri Menurut Kelompok Umur dan Jenis Kelamin, 2010 dan 2020 117 <i>Population in Kediri Regency by Age Groups and Sex, 2010 and 2020... 117</i>
3.1.3	Jumlah Penduduk Kabupaten Kediri Menurut Kecamatan dan Jenis Kelamin, 2010 dan 2020 118 <i>Population in Kediri Regency by Subdistrict and Sex, 2010 and 2020 118</i>
3.1.4	Jumlah Rumah Tangga dan Rata-rata Banyaknya Anggota Rumah Tangga di Kabupaten Kediri Menurut Kecamatan, 2010 dan 2020.... 119 <i>Number of Households and Average Household Size in Kediri Regency by Subdistrict, 2010 and 2020 119</i>

	Halaman Page	
3.1.5	Jumlah Penduduk Kabupaten Kediri Menurut Kelompok Generasi, 2020 120 <i>Population in Kediri Regency by Generation Groups, 2020..... 120</i>	120
3.1.6	Penduduk, Distribusi Persentase Penduduk, Kepadatan Penduduk, Rasio Jenis Kelamin Penduduk Kabupaten Kediri Menurut Kecamatan, 2019-2020 121 <i>Population, Percentage Distribution of Population, Population Density, and Population Sex Ratio in Kediri Regency by Subdistrict, 2019-2020 121</i>	121
3.1.7	Penduduk Kabupaten Kediri Menurut Kecamatan dan Jenis Kelamin, 2019-2020 123 <i>Population in Kediri Regency by Subdistrict and Sex, 2019-2020..... 123</i>	123
3.1.8	Jumlah Kepala Keluarga dan Rata-rata Banyaknya Anggota Keluarga di Kabupaten Kediri Menurut Kecamatan, 2019-2020 124 <i>Number of Family Heads and Average Family Size in Kediri Regency by Subdistrict, 2019-2020..... 124</i>	124
3.2	KETENAGAKERJAAN 125 EMPLOYMENT 125	125
3.2.1	Jumlah Penduduk Berumur 15 Tahun Keatas Menurut Jenis Kegiatan Selama Seminggu yang Lalu dan Jenis Kelamin di Kabupaten Kediri, 2020 125 <i>Population Aged 15 Years and Over by Type of Activity During The Previous Week and Sex in Kediri Regency, 2020..... 125</i>	125
3.2.2	Penduduk Berumur 15 Tahun ke Atas Menurut Pendidikan Tertinggi yang Ditamatkan dan Jenis Kegiatan Selama Seminggu yang Lalu di Kabupaten Kediri, 2020 126 <i>Population 15 Years of Age and Over by Educational Attainment and Type of Activity During the Previous Week in Kediri Regency, 2020..... 126</i>	126
3.2.3	Penduduk Berumur 15 Tahun Ke Atas yang Bekerja Selama Seminggu yang Lalu Menurut Status Pekerjaan Utama dan Jenis Kelamin di Kabupaten Kediri, 2020 128 <i>Population 15 Years of Age and Over who Worked During The Previous Week by Main Employment Status and Sex in Kediri Regency, 2020 128</i>	128

3.2.4	Penduduk Berumur 15 Tahun Ke Atas yang Bekerja Selama Seminggu yang Lalu Menurut Lapangan Pekerjaan Utama dan Jenis Kelamin di Kabupaten Kediri, 2020	129
	<i>Population 15 Years of Age and Over who Worked During The Previous Week by Main Industry and Sex in Kediri Regency, 2020</i>	129
3.2.5	Keadaan Lowongan Kerja yang Tercatat Di Dinas Tenaga Kerja Kabupaten Kediri Menurut Jenis Kelamin, 2016-2020	130
	<i>Working Conditions Listed in the Manpower Office of Kediri Regency by Sex, 2016-2020</i>	130
3.2.6	Keadaan Kerja yang Tercatat di Dinas Tenaga Kerja Kabupaten Kediri Menurut Jenis Kelamin, 2016-2020	131
	<i>Working Status of Listed Worker in the Manpower Department of Kediri Regency by Sex, 2016-2020</i>	131
3.2.7	Jumlah Pencari Kerja di Kabupaten Kediri Menurut Pendidikan dan Jenis Kelamin, 2019-2020	132
	<i>Number of Job Seekers in Kediri Regency According to Education and Sex, 2019-2020</i>	132
3.2.8	Penyerapan Pencari Kerja dan Lowongan Kerja yang Terdaftar di Dinas Tenaga Kerja Kabupaten Kediri menurut Jenis Kelamin, 2019-2020	133
	<i>Absorption of Job Seekers and Registered Jobs in the Manpower Office of Kediri Regency by Sex, 2019-2020</i>	133
3.2.9	Jumlah Pencari Kerja yang Belum Ditempatkan di Kabupaten Kediri menurut Pendidikan dan Jenis Kelamin, 2019-2020	134
	<i>Number of Job Seekers that Have Not Been Placed in Kediri Regency according to Education and Sex, 2019-2020</i>	134
3.2.10	Penempatan TKI yang Terdaftar di Dinas Tenaga Kerja Kabupaten Kediri menurut Negara Tujuan dan Jenis Kelamin, 2019-2020	135
	<i>Placement of Migrant Workers Registered at the Manpower Office of Kediri Regency by Destination Country and Sex, 2019-2020</i>	135
3.2.11	Jumlah Tenaga Kerja Asing di Kabupaten Kediri menurut Lapangan Usaha, 2018-2020	136
	<i>Number of Foreign Workers in Kediri Regency by Business Field, 2018-2020</i>	136

4.	SOSIAL DAN KESEJAHTERAAN RAKYAT/SOCIAL AND WELFARE	137
4.1	PENDIDIKAN	154
	EDUCATION	154
4.1.1	Jumlah Sekolah, Guru, dan Murid Taman Kanak-Kanak (TK) di Bawah Kementerian Pendidikan dan Kebudayaan Menurut Kecamatan di Kabupaten Kediri, 2019/2020 dan 2020/2021	154
	<i>Number of Schools, Teachers, and Pupils in Kindergarten Under The Ministry of Education and Culture by Subdistrict in Kediri Regency, 2019/2020 dan 2020/2021</i>	<i>154</i>
4.1.2	Jumlah Sekolah, Guru, dan Murid Raudatul Athfal (RA) di Bawah Kementerian Agama Menurut Kecamatan di Kabupaten Kediri, 2019/2020 dan 2020/2021	157
	<i>Number of Schools, Teachers, and Pupils in Raudatul Athfal (RA) Under The Ministry of Religious Affairs by Subdistrict in Kediri Regency, 2019/2020 dan 2020/2021</i>	<i>157</i>
4.1.3	Jumlah Sekolah, Guru, dan Murid Sekolah Dasar (SD) di Bawah Kementerian Pendidikan dan Kebudayaan Menurut Kecamatan di Kabupaten Kediri, 2019/2020 dan 2020/2021	158
	<i>Number of Schools, Teachers, and Pupils in Primary Schools Under The Ministry of Education and Culture by Subdistrict in Kediri Regency, 2019/2020 dan 2020/2021</i>	<i>158</i>
4.1.4	Jumlah Sekolah, Guru, dan Murid Madrasah Ibtidaiyah (MI) di Bawah Kementerian Agama Menurut Kecamatan di Kabupaten Kediri, 2019/2020 dan 2020/2021	161
	<i>Number of Schools, Teachers, and Pupils in Madrasah Ibtidaiyah (MI) Under The Ministry of Religious Affairs by Subdistrict in Kediri Regency, 2019/2020 dan 2020/2021</i>	<i>161</i>
4.1.5	Jumlah Sekolah, Guru, dan Murid Sekolah Menengah Pertama (SMP) di Bawah Kementerian Pendidikan dan Kebudayaan Menurut Kecamatan di Kabupaten Kediri, 2019/2020 dan 2020/2021	164
	<i>Number of Schools, Teachers, and Pupils in Junior High Schools Under The Ministry of Education and Culture by Subdistrict in Kediri Regency, 2019/2020 dan 2020/2021</i>	<i>164</i>

	Halaman Page
4.1.6	Jumlah Sekolah, Guru, dan Murid Madrasah Tsanawiyah (MTs) di Bawah Kementerian Agama Menurut Kecamatan di Kabupaten Kediri, 2019/2020 dan 2020/2021 167 <i>Number of Schools, Teachers, and Pupils in Madrasah Tsanawiyah (MTs) Under The Ministry of Religious Affairs by Subdistrict in Kediri Regency, 2019/2020 dan 2020/2021 167</i>
4.1.7	Jumlah Sekolah, Guru, dan Murid Sekolah Menengah Atas (SMA) di Bawah Kementerian Pendidikan dan Kebudayaan Menurut Kecamatan di Kabupaten Kediri, 2019/2020 dan 2020/2021 170 <i>Number of Schools, Teachers, and Pupils in Senior High Schools Under The Ministry of Education and Culture by Subdistrict in Kediri Regency, 2019/2020 dan 2020/2021 170</i>
4.1.8	Jumlah Sekolah, Guru, dan Murid Sekolah Menengah Kejuruan (SMK) di Bawah Kementerian Pendidikan dan Kebudayaan Menurut Kecamatan di Kabupaten Kediri, 2019/2020 dan 2020/2021 173 <i>Number of Schools, Teachers, and Pupils in Vocational High Schools Under The Ministry of Education and Culture by Subdistrict in Kediri Regency, 2019/2020 dan 2020/2021 173</i>
4.1.9	Jumlah Sekolah, Guru, dan Murid Madrasah Aliyah (MA) di Bawah Kementerian Agama Menurut Kecamatan di Kabupaten Kediri, 2019/2020 dan 2020/2021 176 <i>Number of Schools, Teachers, and Pupils in Madrasah Aliyah (MA) Under the Ministry of Religious Affairs by Subdistrict in Kediri Regency, 2019/2020 dan 2020/2021 176</i>
4.1.10	Jumlah Desa ¹ /Kelurahan di Kabupaten Kediri yang Memiliki Fasilitas Sekolah Menurut Kecamatan dan Tingkat Pendidikan, 2018-2020..... 179 <i>Number of Villages¹ in Kediri Regency Having Educational Facilities by Subdistrict and Educational Level, 2018-2020..... 179</i>
4.1.11	Angka Partisipasi Murni (APM) dan Angka Partisipasi Kasar (APK) Menurut Jenjang Pendidikan di Kabupaten Kediri (persen), 2018-2020 <i>Net Participation Rates and Gross Participation Rates by Educational Level in Kediri Regency (percent), 2018-2020 184</i>

	Halaman Page	
4.1.12	Persentase Penduduk Berumur 15 Tahun ke Atas yang Melek Huruf Menurut Kelompok Umur di Kabupaten Kediri, 2018-2020 <i>Percentage of Literate People Aged 15 Years and Over by Age Group in Kediri Regency, 2018-2020.....</i>	185 185
4.2	KESEHATAN	186
	HEALTH.....	186
4.2.1	Jumlah Desa ¹ /Kelurahan di Kabupaten Kediri Yang Memiliki Sarana Kesehatan Menurut Kecamatan, 2018-2020 <i>Number of Villages¹ in Kediri Regency Having Health Facilities by Subdistrict, 2018-2020</i>	186 186
4.2.2	Jumlah Tenaga Kesehatan Menurut Kecamatan di Kabupaten Kediri, 2020 <i>Number of Medical Personnel by Subdistrict in Kediri Regency, 2020 ...</i>	192 192
4.2.3	Persentase Penduduk Kabupaten Kediri yang Mempunyai Keluhan Kesehatan Selama Sebulan Terakhir Menurut Kecamatan, 2015-2020 <i>Percentage of Kediri Regency People Who Had Health Complaint During a Month Prior to The Survey by Subdistrict, 2015-2020.....</i>	193 193
4.2.4	Persentase Penduduk yang Mempunyai Keluhan Kesehatan Selama Sebulan Terakhir Menurut Kabupaten/Kota di Provinsi Jawa Timur, 2015-2020 <i>Percentage of People Who Had Health Complaint During a Month Prior to The Survey by Regency/Municipality in Jawa Timur Province, 2015- 2020</i>	194 194
4.2.5	Jumlah Pasangan Usia Subur dan Akseptor KB Aktif di Kabupaten Kediri Menurut Kecamatan, 2018-2020 <i>Number of Fertile Age Pairs and Active KB Acceptors in Kediri Regency by Subdistrict, 2018-2020.....</i>	196 196
4.2.6	Jumlah Akseptor KB Aktif di Kabupaten Kediri menurut Metode Kontrasepsi dan Kecamatan, 2018-2020 <i>Number of Active Family Planning Acceptors in Kediri Regency according to Contraception Methods and Subdistrict, 2018-2020.....</i>	197 197
4.2.7	Peserta KB Baru di Kabupaten Kediri menurut Cara Terakhir Memperoleh Alat/Cara Kontrasepsi dan Kecamatan, 2019-2020	201

	Halaman Page
	<i>New KB Participants in Kediri Regency by the Last Way of Obtaining Contraception and Subdistricts, 2019-2020</i> 201
4.2.8	Jumlah Kebutuhan Darah melalui PMI Kabupaten Kediri menurut Golongan Darah, 2019-2020..... 203 <i>Total Blood Needs through the Indonesian Red Cross of Kediri Regency according to Blood Type, 2019-2020</i> 203
4.3	AGAMA DAN SOSIAL LAINNYA 207 RELIGION AND OTHER SOCIAL AFFAIRS 207
4.3.1	Jumlah Penduduk Kabupaten Kediri Menurut Kecamatan dan Agama yang Dianut, 2019-2020 207 <i>Kediri Regency Population by Subdistrict and Religion, 2019-2020</i> . 207
4.3.2	Jumlah Tempat Peribadatan di Kabupaten Kediri Menurut Kecamatan, 2019-2020 209 <i>Number of Places of Worship in Kediri Regency by Subdistrict and Religion, 2019-2020</i> 209
4.3.3	Jumlah Alim Ulama, Khatib, Mubaliqh dan Penyuluh Agama Islam di Kabupaten Kediri menurut Kecamatan, 2018-2020 211 <i>The number of Alim Ulama, Khatib, Mubaliqh and the Extension of Islamic Religion in Kediri Regency by Subdistrict, 2018-2020</i> 211
4.3.4	Jumlah Rohaniawan Katolik, Kristen Protestan dan Hindu di Kabupaten Kediri menurut Kecamatan, 2018 - 2020..... 213 <i>Number of Catholic, Christian, Protestant and Hindu Clergyman in Kediri Regency by Subdistrict, 2018 - 2020</i> 213
4.3.5	Jumlah Pondok Pesantren dan Penghuninya di Kabupaten Kediri menurut Kecamatan, 2018-2020..... 214 <i>Number of Islamic boarding and Its Occupants in Kediri Regency by Subdistrict, 2018-2020</i> 214
4.3.6	Jumlah Penghuni Pondok Pesantren di Kabupaten Kediri menurut Jenis Kelamin dan Kecamatan, 2018-2020 215 <i>Number of Islamic boarding Occupants in Kediri Regency by Sex and Subdistrict, 2018-2020</i> 215
4.3.7	Jumlah Jama'ah Haji di Kabupaten Kediri menurut Jenis Kelamin dan Kecamatan, 2018 - 2020 216 <i>Number of Hajj Pilgrims in Kediri Regency by Sex and Subdistricts, 2018-2020</i> 216

	Halaman Page
4.3.8	Jumlah Jama'ah Haji Kabupaten Kediri yang diberangkatkan dan yang meninggal dunia di Tanah Suci menurut Jenis Kelamin, 2008-2020 217 <i>The number of Kediri Regency Hajj pilgrims who departed and who died in the Holy Land by Sex, 2008-2020..... 217</i>
4.3.9	Jumlah Desa ¹ /Kelurahan di Kabupaten Kediri yang Mengalami Bencana Alam ² Menurut Kecamatan, 2018-2020..... 218 <i>Number of Villages¹ in Kediri Regency that Had Natural Disaster² by Subdistrict, 2018-2020 218</i>
4.3.10	Pelanggaran Lalu Lintas Jalan Raya di Kabupaten Kediri , 2016-2020 221 <i>Crime cases reported and resolved in Kediri Regency, 2016-2020..... 221</i>
4.3.11	Jumlah Kecelakaan Lalu Lintas, Jenis Korban dan Kerugian menurut Kecamatan di Wilayah Kepolisian Resort Kediri, 2018-2020 222 <i>Number of Traffic Accidents, Types of Victims and Losses by Subdistrict at Kediri Resort Police Region, 2018-2020..... 222</i>
4.3.12	Jumlah Surat Ijin Mengemudi (SIM) yang dikeluarkan setiap bulan oleh Polres Kediri menurut Jenisnya, 2019-2020 225 <i>Number of Driver's License (SIM) issued every month by Kediri Police by Type, 2019-2020 225</i>
4.3.13	Jumlah Perkara Pidana yang dilaporkan dan diselesaikan oleh Kejaksaan Negeri Kediri Menurut Jenis Perkara dan Bulan Kalender, 2018-2020 230 <i>Number of Criminal Cases reported and settled by Prosecutor's Office of Kediri Regency by Type of Case and Month Calendar, 2018-2020..... 230</i>
4.3.14	Jumlah Perkara yang diselesaikan oleh Kejaksaan Negeri Kediri menurut Bulan Kalender, 2018-2020 234 <i>Number of Cases completed by Prosecutor's Office of Kediri Regency by Calendar Month, 2018-2020 234</i>
4.3.15	Perkara Perdata yang masuk dan diputus Pengadilan Negeri Kabupaten Kediri, 2018-2020 236 <i>Civil Cases entered and terminated by District Court of Kediri Regency, 2018-2020 236</i>

	Halaman Page
4.3.16	Perkara Pidana yang masuk dan diputus Pengadilan Negeri Kabupaten Kediri, 2018-2020..... 238
	<i>Perkara Pidana yang masuk dan diputus Pengadilan Negeri Kabupaten Kediri, 2018-2020..... 238</i>
4.3.17	Jumlah Terhukum yang diputus Pengadilan Negeri Kabupaten Kediri menurut Jenis Hukuman, 2018-2020..... 240
	<i>Number of Punishable by District Court in Kediri Regency by Type of Punishment, 2018-2020..... 240</i>
4.3.18	Jumlah Perkara Perdata yang Masuk di Pengadilan Negeri Kabupaten Kediri menurut Bulan Kalender, 2018-2020 241
	<i>Number of Civil Cases Entered at the District Court of Kediri Regency by Calendar Month, 2018-2020 241</i>
4.3.19	Jumlah Sisa Perkara Perdata pada Pengadilan Negeri Kabupaten Kediri setiap bulan menurut Bulan Kalender, 2018-2020 242
	<i>The Remaining Amount of Civil Cases at the District Court of Kediri Regency each month According to a Calendar Month, 2018-2020..... 242</i>
4.3.20	Jumlah Perkara Pidana yang masuk pada Pengadilan Negeri Kabupaten Kediri setiap bulan menurut Bulan Kalender, 2019-2020 243
	<i>Number of Criminal Cases entered at the District Court of Kediri Regency each month by Calendar Month, 2019-2020..... 243</i>
4.3.21	Jumlah Sisa Perkara Pidana pada Pengadilan Negeri Kabupaten Kediri setiap bulan menurut Bulan Kalender, 2020..... 244
	<i>Remaining Amount of Criminal Cases at the District Court of Kediri Regency each month by Calendar Month, 2020 244</i>
4.3.22	Jumlah Perkara/Terdakwa/Tertuduh yang diselesaikan di Pengadilan Negeri Kabupaten Kediri menurut Jenis Penyelesaian setiap bulan menurut Bulan Kalender, 2019-2020 245
	<i>Number of Cases / Defendants / Defendants settled in District Court of Kediri Regency by Type of Settlement each month by Calendar Month, 2019-2020..... 245</i>
4.3.23	Sikap Terdakwa menurut Hasil Keputusan di Pengadilan Negeri Kabupaten Kediri setiap bulan menurut Bulan Kalender, 2019-2020 246
	<i>Attitudes of the Defendant according to the Results of Decision in District Court of Kediri Regency every month by Calendar Month, 2019-2020 246</i>

	Halaman Page
4.3.24	Jumlah Perkara yang Diterima di Pengadilan Agama Kabupaten Kediri menurut Jenis Perkara dan Bulan Kalender, 2019-2020 247 <i>Number of Cases Received in Religion Court of Kediri Regency by Kind of Article and Calendar Month, 2019-2020..... 247</i>
4.3.25	Jumlah Perkara yang Diterima di Pengadilan Agama Kabupaten Kediri menurut Jenis Perkara Perkawinan dan Bulan Kalender, 2019-2020..... 250 <i>Number of Cases Received in Religion Court of Kediri Regency by Kind of Marriage and Calendar Month, 2019-2020 250</i>
4.3.26	Jumlah Perkara yang Diputus di Pengadilan Agama Kabupaten Kediri menurut Jenis Perkara dan Bulan Kalender, 2019-2020 256 <i>Number of Cases Completed in Religion Court of Kediri Regency by Kind of Article and Calendar Month, 2019-2020..... 256</i>
4.3.27	Jumlah Perkara Perkawinan yang Diputus di Pengadilan Agama Kabupaten Kediri menurut Jenis Perkara Perkawinan dan Bulan Kalender, 2019-2020 261 <i>Number of Marriage Matter Completed in Religious Court of Kediri Regency by Kind of Marriage and Calendar Month, 2019-2020..... 261</i>
4.3.28	Faktor Penyebab Terjadinya Perceraian di Pengadilan Agama Kabupaten Kediri menurut Penyebab dan Bulan Kalender, 2019-2020 267 <i>Divorce Factors in Religious Court of Kediri Regency by Cause of Marriage and Calendar Month, 2019-2020..... 267</i>
4.3.29	Jumlah Narapidana pada Lembaga Pemasyarakatan Kediri menurut Jenis Kejahatan/Pelanggaran dan Jenis Kelamin, 2019-2020 271 <i>Number of Prisoners in Kediri Penitentiary by Crime / Violation Type and Gender, 2019-2020 271</i>
4.3.30	Narapidana di Lembaga Pemasyarakatan Kediri menurut Jenis Kelamin, 2019-2020 274 <i>Number of Prisoners in Kediri Penitentiary by Sex, 2019-2020..... 274</i>
4.3.31	Jumlah Tahanan pada Lembaga Pemasyarakatan Kediri menurut Jenis Kejahatan/Pelanggaran dan Jenis Kelamin, 2019-2020..... 275 <i>Number of Detainees at Kediri Penitentiary by Crime / Violation Type and Gender, 2019-2020 275</i>

	Halaman Page	
4.3.32	Permasalahan Kesejahteraan Sosial di Kabupaten Kediri menurut Jenisnya, 2016-2020.....	278
	<i>Social Welfare Issues in Kediri Regency by Type, 2016-2020</i>	278
4.3.33	Jumlah Pantu Asuhan, Anak Asuh menurut Jenis Kelamin dan Pengasuh, 2015-2020.....	279
4.3.34	Jumlah Mucikari, Wanita Tuna Susila (WTS) dan Wanita Tuna Susila yang Direhabilitasi yang tercatat di Dinas Sosial Kabupaten Kediri Menurut Kecamatan, 2019-2020.....	280
	<i>Number of Pimps, Prostitutes and Rehabilitated Prostitutes recorded at the Social Service of Kediri Regency by Subdistrict, 2019-2020</i>	280
4.3.35	Jumlah Penyandang Cacat dan Jompo di Kabupaten Kediri menurut Jenisnya, 2016-2020.....	281
	<i>Number of Persons with Disabilities and Elderly in Kediri Regency by Type, 2016-2020.....</i>	281
4.3.36	Jumlah Tenaga Kerja Sosial Masyarakat di Kabupaten Kediri menurut Jenis Kelamin dan Kecamatan, 2019-2020	282
	<i>Number of Community Social Workers in Kediri Regency by Gender and Subdistrict, 2019-2020.....</i>	282
4.3.37	Jumlah Karang Taruna dan Anggota Karang Taruna di Kabupaten Kediri menurut Kecamatan, 2019-2020.....	283
	<i>Number of Youth Organizations and Youth Members in Kediri Regency by Subdistrict, 2019-2020.....</i>	283
4.4	KEMISKINAN	284
	POVERTY.....	284
4.4.1	Garis Kemiskinan, Jumlah, dan Persentase Penduduk Miskin di Kabupaten Kediri, 2012–2020.....	284
	<i>Poverty Line, Number, and Percentage of Poor People in Kediri Regency, 2012–2020.....</i>	284
4.4.2	Indeks Kedalaman Kemiskinan dan Indeks Keparahan Kemiskinan di Kabupaten Kediri, 2012–2020	285
	<i>Poverty Gap Index and Poverty Severity Index in Kediri Regency, 2012–2020</i>	285

5.	PERTANIAN, KEHUTANAN, PETERNAKAN, DAN PERIKANAN/ AGRICULTURE, FORESTRY, LIVESTOCK, AND FISHERY	287
5.1	HORTIKULTURA	302
	HORTICULTURE.....	302
5.1.1	Luas Panen Tanaman Sayuran Menurut Kecamatan dan Jenis Tanaman di Kabupaten Kediri, 2019 dan 2020	302
	<i>Vegetable Crops Area by Subdistrict and Plant Type in Kediri Regency, 2019 and 2020</i>	<i>302</i>
5.1.2	Produksi Tanaman Sayuran Menurut Kecamatan dan Jenis Tanaman di Kabupaten Kediri, 2019 dan 2020	311
	<i>Production of Vegetable Plants by Subdistrict and Types of Plants in Kediri Regency, 2019 and 2020</i>	<i>311</i>
5.1.3	Luas Panen Tanaman Sayuran dan Buah-buahan Semusim Menurut Jenis Tanaman di Kabupaten Kediri, 2018–2020	320
	<i>Harvested Area of Seasonal Vegetables and Fruits by Kind of Plant in Kediri Regency, 2018–2020</i>	<i>320</i>
5.1.4	Produksi Tanaman Sayuran dan Buah-buahan Semusim Menurut Jenis Tanaman di Kabupaten Kediri, 2018-2020.....	321
	<i>Production of Seasonal Vegetables and Fruits by Kind of Plant in Kediri Regency, 2018-2020.....</i>	<i>321</i>
5.1.5	Luas Panen Tanaman Biofarmaka Menurut Kecamatan dan Jenis Tanaman di Kabupaten Kediri, 2019 dan 2020	322
	<i>Harvested Area of Medicinal Plants by Subdistrict and Kind of Plant in Kediri Regency, 2019 and 2020</i>	<i>322</i>
5.1.6	Produksi Tanaman Biofarmaka Menurut Kecamatan dan Jenis Tanaman di Kabupaten Kediri, 2019 and 2020	327
	<i>Production of Medicinal Plants by Subdistrict and Kind of Plant in Kediri Regency, 2019 and 2020</i>	<i>327</i>
5.1.7	Luas Panen Tanaman Biofarmaka Menurut Jenis Tanaman di Kabupaten Kediri, 2018 - 2020.....	332
	<i>Harvested Area of Medicinal Plants by Kind of Plant in Kediri Regency, 2018 - 2020</i>	<i>332</i>

	Halaman Page
5.1.8	Produksi Tanaman Biofarmaka Menurut Jenis Tanaman di Kabupaten Kediri, 2018 - 2020 333 <i>Production of Medicinal Plants by Kind of Plant in Kediri Regency, 2018 - 2020</i> 333
5.1.9	Luas Panen Tanaman Hias Menurut Kecamatan dan Jenis Tanaman di Kabupaten Kediri, 2019 and 2020..... 334 <i>Harvested Area of Ornamental Plants by Subdistrict and Kind of Plant in Kediri Regency, 2019 and 2020</i> 334
5.1.10	Produksi Tanaman Hias Menurut Kecamatan dan Jenis Tanaman di Kabupaten Kediri, 2019 and 2020..... 342 <i>Production of Ornamental Plants by Subdistrict and Kind of Plant in Kediri Regency, 2019 and 2020</i> 342
5.1.11	Luas Panen Tanaman Hias Menurut Jenis Tanaman di Kabupaten Kediri, 2018-2020 350 <i>Harvested Area of Ornamental Plants by Kind of Plant in Kediri Regency, 2018-2020</i> 350
5.1.12	Produksi Tanaman Hias Menurut Jenis Tanaman di Kabupaten Kediri, 2018-2020 351 <i>Production of Ornamental Plants by Kind of Plant in Kediri Regency, 2018-2020</i> 351
5.1.13	Produksi Buah-buahan Menurut Kecamatan dan Jenis Tanaman di Kabupaten Kediri , 2019 and 2020..... 352 <i>Production of Fruits by Subdistrict and Kind of Plant in Kediri Regency, 2019 and 2020</i> 352
5.1.14	Produksi Buah–Buahan dan Sayuran Tahunan Menurut Jenis Tanaman di Kabupaten Kediri, 2018 - 2020 361 <i>Production of Annual Fruits and Vegetables by Kind of Plant in Kediri Regency, 2018 - 2020</i> 361
5.2	PERKEBUNAN..... 362
	ESTATE CROPS 362
5.2.1	Luas Areal Tanaman Perkebunan di Kabupaten Kediri Menurut Kecamatan dan Jenis Tanaman (ribu ha), 2019 dan 2020 362 <i>Planted Area of Estate Crops in Kediri Regency by Subdistrict and Type of Crops (thousand ha), 2019 dan 2020</i> 362

	Halaman Page
5.2.2	Produksi Perkebunan Menurut Kecamatan dan Jenis Tanaman di Kabupaten Kediri (ribu ton), 2019 dan 2020..... 366 <i>Production of Estate by Subdistrict and Type of Crops in Kediri Regency (thousand ton), 2019 and 2020..... 366</i>
5.3	KEHUTANAN 370 FORESTRY 370
5.3.1	Luas Hutan menurut Jenis dan Fungsinya serta Reboisasi Hutan di Kabupaten Kediri, 2016- 2020 (Ha)..... 370 <i>Forest Area by Type and Function and Forest Reforestation in Kediri Regency, 2016 - 2020 (Ha)..... 370</i>
5.3.2	Luas Hutan menurut Fungsi dan Kecamatan di Kabupaten Kediri, 2019- 2020 (Ha) 371 <i>Forest Area by Function and Subdistrict in Kediri Regency, 2019 - 2020 (Ha) 371</i>
5.3.3	Produksi dan Nilai Produksi Tanaman Kehutanan menurut Jenisnya di Kabupaten Kediri, 2019- 2020..... 373 <i>Production and Value of Forestry Plants by Type in Kediri Regency, 2019- 2020 373</i>
5.4	PETERNAKAN..... 374 LIVESTOCK..... 374
5.4.1	Populasi Ternak di Kabupaten Kediri menurut Jenisnya (ekor), 2016-2020..... 374 <i>Livestock Populations in Kediri Regency by Type (Tails), 2016-2020..... 374</i>
5.4.2	Populasi Ternak Besar dan Kecil di Kabupaten Kediri menurut Jenisnya dan Kecamatan, 2019-2020 375 <i>Population of Large and Small Livestock in Kediri Regency by Type and Subdistrict, 2019-2020..... 375</i>
5.4.3	Populasi Unggas dan Kelinci di Kabupaten Kediri menurut Jenisnya dan Kecamatan, 2019-2020 377 <i>Poultry and Rabbit Populations in Kediri Regency by Type and Subdistrict, 2019-2020 377</i>
5.4.4	Produksi Daging, Telur dan Susu di Kabupaten Kediri menurut Jenis Ternak, 2016-2020..... 379 <i>Meat, Egg and Milk Production in Kediri Regency by Type of Livestock,, 2016-2020..... 379</i>

	Halaman Page
5.4.5	Jumlah Kios Sarana Produksi Peternakan di Kabupaten Kediri menurut Kecamatan, 2019-2020..... 380 <i>Number of Livestock Production Facilities Kiosks in Kediri Regency by Subdistrict, 2019-2020</i> 380
5.5	PERIKANAN 381
	FISHERY..... 381
5.5.1	Jumlah Rumah Tangga Petani Ikan dan Pencari Ikan di Kabupaten Kediri menurut Kecamatan, 2019-2020..... 381 <i>Number of Fish Farmers and Fish Finder Households in Kediri Regency by Subdistrict, 2019-2020</i> 381
5.5.2	Produksi dan Nilai Produksi Ikan Air Tawar di Kabupaten Kediri menurut Jenisnya, 2019-2020 383 <i>Production and Value of Freshwater Fish in Kediri Regency by Type, 2019-2020</i> 383
5.5.3	Produksi dan Nilai Produksi Ikan Hias di Kabupaten Kediri menurut Jenisnya, 2019-2020..... 384 <i>Production and Value of Ornamental Fish in Kediri Regency by Type, 2019-2020</i> 384
5.5.4	Produksi Ikan di Kabupaten Kediri menurut Kecamatan dan Jenis Budidaya, 2019-2020 385 <i>Fish Production in Kediri Regency by Subdistrict and Type of Cultivation, 2019-2020</i> 385
5.5.5	Nilai Produksi Ikan di Kabupaten Kediri menurut Kecamatan dan Jenis Budidaya (juta rupiah), 2019-2020 387 <i>Value of Fish Production in Kediri Regency by Subdistrict and Type of Cultivation (million rupiah), 2019-2020</i> 387
5.5.6	Jumlah Ikan Basah dan Ikan Olahan yang masuk di Kabupaten Kediri (Kg), 2010-2020 389 <i>Number of Wet Fish and Processed Fish that enter to Kediri Regency (Kg), 2010-2020</i> 389

	Halaman Page
5.6 TANAMAN PANGAN	390
FOOD CROPS	390
5.6.1 Luas Panen, Rata-rata Produksi per Ha dan Produksi Padi di Kabupaten Kediri, 2019-2020	390
<i>Harvested Area, Average Production per Ha and Rice Production in Kediri Regency, 2019-2020</i>	<i>390</i>
5.6.2 Luas Panen, Rata-rata Produksi per Ha dan Produksi Jagung di Kabupaten Kediri, 2019-2020	391
<i>Harvested Area, Average Production per Ha and Maize Production in Kediri Regency, 2019-2020</i>	<i>391</i>
5.6.3 Luas Panen, Rata-rata Produksi per Ha dan Produksi Ubi Kayu di Kabupaten Kediri, 2019-2020	392
<i>Harvest Area, Average Production per Ha and Cassava Production in Kediri Regency, 2019-2020</i>	<i>392</i>
5.6.4 Luas Panen, Rata-rata Produksi per Ha dan Produksi Ubi Jalar di Kabupaten Kediri, 2019-2020	393
<i>Harvest Area, Average Production per Ha and Sweet Potato Production in Kediri Regency, 2019-2020</i>	<i>393</i>
5.6.5 Luas Panen, Rata-rata Produksi per Ha dan Produksi Kacang Tanah di Kabupaten Kediri, 2019-2020	394
<i>Harvest Area, Average Production per Ha and Peanut Production in Kediri Regency, 2019-2020</i>	<i>394</i>
5.6.6 Luas Panen, Rata-rata Produksi per Ha dan Produksi Kedelai di Kabupaten Kediri, 2019-2020	395
<i>Harvest Area, Average Production per Ha and Soybean Production in Kediri Regency, 2019-2020</i>	<i>395</i>
5.6.7 Luas Panen, Produktivitas, dan Produksi Padi Menurut Kabupaten/ Kota di Provinsi Jawa Timur, 2019 dan 2020	396
<i>Harvested Area, Productivity, and Production of Paddy by Regency/ Municipality in Jawa Timur Province, 2019 and 2020</i>	<i>396</i>
5.6.8 Produksi Padi ¹ dan Beras Menurut Kabupaten/Kota di Provinsi Jawa Timur, 2019 dan 2020	398
<i>Paddy and Rice Production¹ by Regency/Municipality in Jawa Timur Province, 2019 and 2020</i>	<i>398</i>

6.	INDUSTRI, PERTAMBANGAN, DAN ENERGI/INDUSTRY, MINING, AND ENERGY	401
6.1	INDUSTRI.....	410
	INDUSTRY	410
6.1.1	Jumlah Pengusaha industri Pengolahan di Kabupaten Kediri menurut Kelompok Tenaga Kerja dan Jenis Industri, 2019-2020.....	410
	<i>Number of Processing Industry Entrepreneurs in Kediri Regency by Group of Labor and Industry Type, 2019-2020</i>	<i>410</i>
6.2	ENERGI.....	412
	ENERGY	412
6.2.1	Produksi Listrik yang Dibangkitkan, Susut dan Terjual di Kabupaten Kediri, 2009-2020 (000 Kwh).....	412
	<i>Production of Electricity Generated, Decrease and Sold in Kediri Regency, 2009-2020 (000 Kwh).....</i>	<i>412</i>
6.2.2	Banyaknya Pelanggan, Daya Terpasang dan Listrik Terjual di Kabupaten Kediri Menurut Golongan Tarif, 2019-2020	413
	<i>Number of Customers, Installed Power and Electricity Sold in Kediri Regency According to Tariff Group, 2019-2020</i>	<i>413</i>
6.2.3	Daya Terpasang, Produksi, dan Distribusi Listrik PT. PLN (Persero) pada Cabang/Ranting PLN di Kabupaten Kediri Menurut Kecamatan, 2019-2020	415
	<i>Installed Electricity Power, Production, and Distribution of PT. PLN (Persero) at PLN Branch in Kediri Regency by Subdistrict, 2019-2020</i>	<i>415</i>
6.2.4	Jumlah Pelanggan Listrik di Kabupaten Kediri Menurut Kecamatan, 2016-2020	417
	<i>Number of Electricity Customers in Kediri Regency by Subdistrict, 2016-2020</i>	<i>417</i>
6.2.5	Jumlah Pelanggan dan Air yang Disalurkan di Kabupaten Kediri Menurut Kecamatan, 2019-2020.....	418
	<i>Number of Customers and Distributed Water in Kediri Regency by Subdistrict, 2019-2020</i>	<i>418</i>
6.2.6	Jumlah Pelanggan dan Air Minum yang Tersalurkan di Kabupaten Kediri menurut Kategori Pelanggan, 2019-2020.....	419
	<i>Jumlah Pelanggan dan Air Minum yang Tersalurkan di Kabupaten Kediri menurut Kategori Pelanggan, 2019-2020</i>	<i>419</i>

	Halaman Page
7. PARIWISATA/TOURISM	421
7.1 Jumlah Rumah Makan/Restoran di Kabupaten Kediri Menurut Kecamatan, 2017-2020	430
<i>Number of Restaurants in Kediri Regency by Subdistrict, 2017-2020</i>	<i>430</i>
7.2 Jumlah Hotel dan Penginapan di Kabupaten Kediri Menurut Kecamatan, 2019-2020	431
<i>Number of Hotels and Lodging in Kediri Regency by Subdistrict, 2019-2020</i>	<i>431</i>
7.3 Jumlah Kamar, Tempat Tidur dan Tenaga Kerja Hotel/Losmen di Kabupaten Kediri, 2019-2020	432
<i>Number of Hotels/ Inns Rooms, Beds and Labour in Kediri Regency, 2019-2020</i>	<i>432</i>
7.4 Jumlah Objek Wisata di Kabupaten Kediri menurut Jenisnya dan Kecamatan, 2019-2020	434
<i>Number of Tourism Objects in Kediri Regency by Type and Subdistrict, 2019-2020</i>	<i>434</i>
7.5 Jumlah Wisatawan di Kabupaten Kediri menurut Asal Wisatawan dan Objek/Tempat Wisata, 2019-2020	436
<i>Number of Tourists in Kediri Regency by Origin of Tourists and Attractions, 2019-2020</i>	<i>436</i>
8. TRANSPORTASI DAN KOMUNIKASI/TRANSPORTATION AND COMMUNICATION	439
8.1 TRANSPORTASI.....	450
TRANSPORTATION	450
8.1.1 Perkembangan Jalan dan Jembatan di Kabupaten Kediri, 2019-2020	450
<i>Development of Roads and Bridges in Kediri Regency, 2019-2020</i>	<i>450</i>
8.1.2 Panjang Jalan di Kabupaten Kediri menurut Jenis, Kondisi dan Kelas jalan (Km) , 2019-2020	451
<i>Length of Road in Kediri Regency by type, condition and class of road (Km), 2019-2020</i>	<i>451</i>
8.1.3 Jumlah Kendaraan Bermotor di Kabupaten Kediri yang di Uji menurut Jenisnya, 2016-2020	452
<i>Number of Motorized Vehicles in Kediri Regency Tested by Type, 2016-2020</i>	<i>452</i>

	Halaman Page
8.1.4	Jumlah Kendaraan Bermotor Wajib Uji di Kabupaten Kediri menurut Bulan dan Jenisnya, 2019-2020..... 453 <i>Number of Motor Vehicles Compulsory Test in Kediri Regency by Month and Type, 2019-2020..... 453</i>
8.1.5	Jumlah Kendaraan Bermotor Lulus Uji di Kabupaten Kediri menurut Bulan dan Jenisnya, 2019-2020..... 456 <i>Number of Motor Vehicles Passed Test in Kediri Regency by Month and Type, 2019-2020..... 456</i>
8.1.6	Jumlah Kendaraan Bermotor Tidak Lulus Uji di Kabupaten Kediri menurut Bulan dan Jenisnya, 2019-2020..... 459 <i>Number of Motor Vehicles Not Passed Test in Kediri Regency by Month and Type, 2019-2020..... 459</i>
8.1.7	Jumlah Kendaraan Angkutan Jalan Raya di Kabupaten Kediri, 2016- 2020..... 462 <i>Number of Road Freight Vehicles in Kediri Regency, 2016 - 2020..... 462</i>
8.2	KOMUNIKASI..... 463 COMMUNICATION..... 463
8.2.1	Jumlah Kantor Pos Cabang dan Tempat Pelayanan Pos Lainnya di Kantor Pos Kediri, 2016-2020..... 463 <i>Number of Post Office Branches and Other Postal Service Venues in Kediri Post Office, 2016-2020..... 463</i>
8.2.2	Jumlah Benda-benda Pos Terkirim menurut Jenisnya di Kantor Pos Kediri, 2016-2020 464 <i>Number of Post Items Sent by Type in Kediri Post Office, 2016-2020 464</i>
8.2.3	Lalu lintas Surat Pos Dalam Negeri menurut Bulan di Kantor Pos Kediri, 2019-2020 465 <i>Domestic Letter Post traffic by month in Kediri Post Office, 2019-2020 . 465</i>
8.2.4	Jumlah Penerimaan Surat, Wesel Pos, Paket Pos dan Giro menurut Bulan di Kantor Pos Kediri, 2019-2020 466 <i>Number of Mail Receipts, Postal Notes, Post and Giro Packages by Month in Kediri Post Office, 2019-2020..... 466</i>
8.2.5	Frekuensi Kegiatan Operasional Komunikasi dan Informasi menurut Jenisnya di Kabupaten Kediri, 2016-2020 467 <i>Frequency of Communication and Information Operational Activities by Type in Kediri Regency, 2016-2020 467</i>

	Halaman Page
8.2.6 Sarana Komunikasi Dinas Kominfo Kabupaten Kediri menurut Jenisnya, 2016-2020.....	468
<i>Communication Facilities of the Department of Communication and Information of Kediri Regency by Type, 2016-2020</i>	468
9. PERBANKAN, KOPERASI, DAN HARGA-HARGA/BANKING, COOPERATIVE, AND PRICES	469
9.1 PERBANKAN.....	480
BANKING.....	480
9.1.1 Jaringan Bank Umum menurut Jenisnya di Kabupaten/Kota Kediri, 2020	480
<i>Commercial Bank Network by Type in Kediri Regency/Municipality, 2020.....</i>	480
9.1.2 Jaringan Bank Perkreditan Rakyat (BPR) menurut Jenisnya di Kabupaten/Kota Kediri, 2020	481
<i>Rural Credit Bank (BPR) Network by Type in Kediri Regency/ Municipality, 2020.....</i>	481
9.1.3 Aktiva Bank, Penghimpunan Dana dan Penyaluran Kredit di Kabupaten/Kota Kediri (Juta Rupiah), Akhir Tahun 2015-2020.....	482
<i>Bank Assets, Funds and Distribution of Credit in Kediri Regency/ Municipality (Million Rupiah), End of Year 2015 -2020.....</i>	482
9.1.4 Jumlah Jaringan Kantor Perbankan di Kabupaten Kediri, 2019–2020	484
<i>Number of Banking Office Networks in Kediri Regency, 2019–2020.....</i>	484
9.1.5 Jumlah Jaringan Kantor Industri Keuangan Non-Bank di Kabupaten Kediri, 2019–2020	486
<i>Number of Non-Bank Financial Industry Office Networks in Kediri Regency, 2019–2020.....</i>	486
9.1.6 Pendapatan Kantor Pos Kediri Menurut Jenis Kegiatan Usaha (Juta Rupiah), 2019–2020	487
<i>Kediri Post Office Revenue by Type of Business Activity (Million Rupiah), 2019–2020.....</i>	487

	Halaman Page
9.2 KOPERASI	489
COOPERATIVE.....	489
9.2.1 Jumlah Koperasi di Kabupaten Kediri menurut Tingkatannya, 2019-2020.....	489
<i>Number of Cooperatives in Kediri Regency by Level, 2019-2020.....</i>	489
9.2.2 Jumlah Koperasi di Kabupaten Kediri menurut Bidang Usahanya, 2019-2020.....	490
<i>Number of Cooperatives in Kediri Regency by Their Field of Business, 2019-2020</i>	490
9.2.3 Jumlah Anggota, Pengurus dan Pekerja di Kabupaten Kediri menurut Jenis Usahanya, 2019-2020.....	491
<i>Number of Members, Managers and Workers of Cooperatives in Kediri Regency by Type of Business, 2019–2020.....</i>	491
9.2.4 Modal Aktif Koperasi di Kabupaten Kediri menurut Jenisnya (Juta Rupiah), 2016-2020	492
<i>Active Capital of Cooperatives in Kediri Regency by Type (Million Rupiahs), 2016-2020.....</i>	492
9.2.5 Perkembangan Permodalan Koperasi di Kabupaten Kediri (Juta Rupiah), 2019-2020	493
<i>Development of Cooperative Capital in Kediri Regency (Million Rupiah), 2019-2020</i>	493
9.3 HARGA-HARGA.....	494
PRICES.....	494
9.3.1 Indeks Harga Konsumen per Bulan Menurut Kelompok Pengeluaran (2018=100) di Kota Kediri, 2020.....	494
<i>Consumer Price Index per Month by Expenditure Group (2018=100) in Kediri Municipality, 2020.....</i>	494
9.3.2 Laju Inflasi Bulanan Menurut Kelompok Pengeluaran (2018=100) di Kota Kediri, 2020	498
<i>Monthly Inflation Rate by Expenditure Group (2018=100) in Kediri Municipality, 2020.....</i>	498

	Halaman Page
9.3.3	Statistik Harga Kebutuhan Rumah Tangga di Kabupaten Kediri menurut Komoditas dan Bulan Kalender, 2019-2020 502 <i>Price Statistics of Household Needs in Kediri Regency by Commodity and Month, 2019-2020</i> 502
10.	PENGELUARAN PENDUDUK/POPULATION EXPENDITURE 543
10.1	Rata-rata Pengeluaran per Kapita Sebulan Menurut Kelompok Komoditas (rupiah) di Kabupaten Kediri, 2019 dan 2020 550 <i>Monthly Average Expenditure per Capita by Commodity Group (rupiahs) in Kediri Regency, 2019 and 2020</i> 550
10.2	Persentase Pengeluaran per Kapita Sebulan Menurut Kelompok Komoditas di Kabupaten Kediri, 2019 dan 2020 551 <i>Percentage of Monthly Expenditure per Capita by Commodity Group in Kediri Regency, 2019 and 2020</i> 551
10.3	Kuintil Pengeluaran Perkapita Penduduk Sebulan di Kabupaten Kediri, 2019 dan 2020..... 552 <i>Monthly Expenditure Quantil Percapita in Kediri Regency, 2019 and 2020</i> 552
10.4	Rata-rata Pengeluaran per Kapita Sebulan Makanan dan Bukan Makanan di Daerah Perkotaan dan Perdesaan Menurut Kabupaten/Kota di Provinsi Jawa Timur (rupiah), 2019 dan 2020 553 <i>Monthly Average of Food and Non-Food Expenditure per Capita in Urban and Rural Areas by Regency/Municipality di Provinsi Jawa Timur (rupiahs), 2019 and 2020</i> 553
10.5	Persentase Pengeluaran per Kapita Sebulan Makanan dan Bukan Makanan di Daerah Perkotaan dan Perdesaan Menurut Kabupaten/Kota di Provisini Jawa Timur (persen), 2019 dan 2020 555 <i>Percentage of Monthly Food and Non-Food Expenditure per Capita in Urban and Rural Areas by Regency/Municipality in Jawa Timur Province (persen), 2019 and 2020</i> 555
11.	PERDAGANGAN/TRADE 557
11.1	Jumlah Sarana Perdagangan Menurut Jenisnya di Kabupaten Kediri, 2016-2020 568 <i>Number of Trading Facilities by Type of Facility in Kediri Regency, 2016-2020</i> 568

	Halaman Page
11.2	Jumlah Pasar Tradisional Menurut Jenis dan Kecamatan di Kabupaten Kediri, 2019-2020..... 569 <i>Number of Traditional Market by Type and Subdistrict in Kediri Regency, 2019-2020..... 569</i>
11.3	Jumlah Minimarket/ Swalayan, Toko dan Warung di Kabupaten Kediri Menurut Kecamatan, 2019-2020..... <i>Number of Minimarkets / Supermarkets, Shops and Stalls in Kediri Regency by Subdistrict, 2019-2020..... 571</i>
11.4	Jumlah Penerbitan Tanda Daftar Perusahaan Baru di Kabupaten Kediri menurut Bulan, 2019-2020 572 <i>Number of Issuance of New Company Registration Number in Kediri Regency by Month, 2019-2020 572</i>
11.5	Persediaan, Penerimaan dan Pengeluaran Beras oleh Sub Divre Kediri menurut Bulan (Ton), 2019-2020..... 574 <i>Inventories, Revenue and Expenditure of Rice by Sub-Divre of Kediri by Month (Ton), 2019-2020 574</i>
11.6	Jumlah Pengiriman, Penyusutan dan Penerimaan Beras oleh Sub Divre Kediri menurut Bulan (Ton), 2019-2020..... 576 <i>Number of Shipping, Depreciation and Revenue Received by Sub Divre of Kediri by Month (Ton), 2019-2020 576</i>
11.7	Nilai Ekspor dan Impor di Kabupaten Kediri (US \$), 2019-2020 577 <i>Value of Export and Import in Kediri Regency (US \$), 2019-2020 577</i>
11.8	Bahan Makanan yang Tersedia per Kapita menurut Kecamatan di Kabupaten Kediri (Kg/Kapita/Tahun), 2020..... 578 <i>Foodstuffs Available per Capita by Subdistrict in Kediri Regency (Kg / Capita / Year), 2020..... 578</i>
11.9	Bahan Makanan yang tersedia per Kapita menurut Jenis Bahan Makanan di kabupaten Kediri (Kg/Kapita/Tahun), 2016-2020..... 580 <i>Foodstuffs available per capita by Type of Food in Kediri Regency (Kg / Capita / Year), 2016-2020..... 580</i>
12.	SISTEM NERACA REGIONAL/SYSTEM OF REGIONAL ACCOUNTS 581
12.1.	Produk Domestik Regional Bruto Atas Dasar Harga Berlaku Kabupaten Kediri Menurut Lapangan Usaha (miliar rupiah), 2016-2020..... 594 <i>Gross Regional Domestic Product at Current Market Prices of Kediri Regency by Industry (billion rupiahs), 2016-2020..... 594</i>

	Halaman Page
12.2	Produk Domestik Regional Bruto Atas Dasar Harga Konstan 2010 Kabupaten Kediri Menurut Lapangan Usaha (miliar rupiah), 2016–2020..... 596 <i>Gross Regional Domestic Product at 2010 Constant Market Prices of Kediri Regency by Industry (billion rupiahs), 2016–2020..... 596</i>
12.3	Distribusi Persentase Produk Domestik Regional Bruto Atas Dasar Harga Berlaku Kabupaten Kediri Menurut Lapangan Usaha, 2016–2020..... 598 <i>Percentage Distribution of Gross Regional Domestic Product at Current Market Prices of Kediri Regency by Industry, 2016–2020..... 598</i>
12.4	Laju Pertumbuhan Produk Domestik Regional Bruto Atas Dasar Harga Konstan 2010 Kabupaten Kediri Menurut Lapangan Usaha (persen), 2016–2020 600 <i>Growth Rate of Gross Regional Domestic Product at 2010 Constant Market Prices of Kediri Regency by Industry (percent), 2016–2020 600</i>
12.5	Indeks Implisit PDRB Kabupaten Kediri Menurut Lapangan Usaha, 2016-2020..... 602 <i>Implicit Index Percentage GRDP of Kediri Regency by Industry 2016-2020 602</i>
12.6	Persentase Laju Implisit PDRB Kabupaten Kediri Menurut Lapangan Usaha, 2016-2020 604 <i>Implicit Growth Rate Percentage of GRDP of Kediri Regency by Industry, 2016-2020 604</i>
12.7	Indeks Perkembangan PDRB Kabupaten Kediri Atas Dasar Konstan Menurut Lapangan Usaha, 2016-2020..... 606 <i>GRDP Development Index of Kediri Regency at Current Market Prices by Industry, 2016-2020..... 606</i>
12.8	Produk Domestik Regional Bruto Atas Dasar Harga Berlaku Kabupaten Kediri Menurut Jenis Pengeluaran (miliar rupiah), 2015–2019..... 608 <i>Gross Regional Domestic Product at Current Market Prices of Kediri Regency by Type of Expenditure (billion rupiahs), 2015–2019..... 608</i>
12.9	Produk Domestik Regional Bruto Atas Dasar Harga Konstan 2010 Kabupaten Kediri Menurut Jenis Pengeluaran (miliar rupiah), 2015–2019..... 609

	<i>Gross Regional Domestic Product at 2010 Constant Market Prices of Kediri Regency by Type of Expenditure (billion rupiahs), 2015–2019.....</i>	609
12.10	Distribusi Produk Domestik Regional Bruto Atas Dasar Harga Berlaku Kabupaten Kediri Menurut Menurut Jenis Pengeluaran (persen), 2015–2019	610
	<i>Distribution of Gross Regional Domestic Product at Current Market Prices of Kediri Regency by Expenditure (percent), 2015–2019.....</i>	610
12.11	Laju Pertumbuhan Produk Domestik Regional Bruto Atas Dasar Harga Konstan 2010 Kabupaten Kediri Menurut Jenis Pengeluaran (persen), 2015–2019	611
	<i>Growth Rate of Gross Regional Domestic Product at 2010 Constant Market Prices of Kediri Regency by Expenditure (percent), 2015–2019...</i>	611
13.	PERBANDINGAN ANTAR KABUPATEN/KOTA/ REGENCY/ MUNICIPAL COMPARISON	613
13.1	Jumlah Penduduk Menurut Kabupaten/Kota di Provinsi Jawa Timur (ribu), 2016–2020	622
	<i>Population by Regency/Municipality in Jawa Timur Province (thousand), 2016–2020.....</i>	622
13.2	Laju Pertumbuhan Produk Domestik Regional Bruto Atas Dasar Harga Konstan 2010 Menurut Kabupaten/Kota di Provinsi Jawa Timur (persen), 2016–2020.....	624
	<i>Rate of Growth of Gross Regional Domestic Products at Constant 2010 Prices by Regency/Municipality in Jawa Timur Province (percent), 2016–2020.....</i>	624
13.3	PDRB Atas Dasar Harga Berlaku Menurut Kab/Kota di Provinsi Jawa Timur (miliar rupiah), 2016–2020	626
	<i>GRDP at Current Market Price by Regency / Municipality in Jawa Timur Province (billion rupiah), 2016–2020</i>	626
13.4	PDRB Atas Dasar Harga Konstan Menurut Kab/Kota di Provinsi Jawa Timur (miliar rupiah), 2016–2020	628
	<i>GRDP at Constant Market Price 2010 by Regency / Municipality in Jawa Timur Province (billion rupiah), 2016–2020.....</i>	628
13.5	Jumlah Penduduk Miskin Menurut Kabupaten/Kota di Provinsi Jawa Timur (ribu), 2016–2020	630
	<i>Number of Poor Population by Regency/Municipality in Jawa Timur Province (thousand), 2016–2020</i>	630

	Halaman Page
13.6	Indeks Pembangunan Manusia Menurut Kabupaten/Kota di Provinsi Jawa Timur, 2016–2020 632 <i>Human Development Index by Regency/Municipality in Jawa Timur Province, 2016–2020</i> 632
13.7	Tingkat Partisipasi Angkatan Kerja (TPAK) Menurut Kabupaten/ Kota dan Jenis Kelamin di Provinsi Jawa Timur, 2019-2020 634 <i>Labor Force Participation Rate (LFPR) by Regency/Municipality and Gender in Jawa Timur Province, 2019-2020</i> 634
13.8	Tingkat Pengangguran Terbuka (TPT) Menurut Kabupaten/Kota dan Jenis Kelamin di Provinsi Jawa Timur, 2019-2020..... 636 <i>Open Unemployment Rate (OUR) by Regency/Municipality and Gender in Jawa Timur Province, 2019-2020</i> 636
13.9	Indeks Pembangunan Manusia (IPM) Provinsi Jawa Timur Menurut Komponen dan Kabupaten/Kota, 2019-2020 638 <i>Human Development Index (HDI) in Jawa Timur Province by Component and Regency/Municipality, 2019-2020</i> 638

DAFTAR GAMBAR/LIST OF FIGURES

		Halaman <i>Page</i>
1.1	Luas Daerah Kabupaten Kediri menurut Kecamatan (%), 2020	12
	<i>Kediri Regency Area by Subdistrict (%), 2020</i>	<i>12</i>
1.2	Jumlah Curah Hujan di Kabupaten Kediri, 2016-2020	13
	<i>Total Rainfall in Kediri Regency, 2016-2020</i>	<i>13</i>
2.1	Jumlah Desa/Kelurahan di Kabupaten Kediri menurut Kecamatan (%), 2020.....	58
	<i>Number of Village/Urban Village in Kediri Regency by Subdistrict (%), 2020.....</i>	<i>58</i>
2.2	Jumlah Pegawai Negeri Sipil Kabupaten Kediri Menurut Tingkat Pendidikan, 2020	59
	<i>Number of Civil Servants in Kediri Regency by Educational Level, 2020.</i>	<i>59</i>
3.1	Piramida Penduduk Kabupaten Kediri, 2020.....	112
	<i>Pyramid Residents of Kediri Regency, 2020.....</i>	<i>112</i>
3.2	Penduduk Berumur 15 Tahun Keatas Kabupaten Kediri menurut Kategori, 2020	113
	<i>Population Aged 15 Years and Over in Kediri Regency by Category, 2020.....</i>	<i>113</i>
4.1	Jumlah Peserta UNAS yang Tidak Lulus di Kabupaten Kediri, 2020 ...	152
	<i>Number of Participants of National Examination Not Passed in Kediri Regency, 2020.....</i>	<i>152</i>
4.2	Perkembangan Penduduk Miskin di Kabupaten Kediri, 2016-2020 (ribu jiwa)	153
	<i>Development of Poor Population in Kediri Regency, 2016-2020 (thousand inhabitants).....</i>	<i>153</i>
	<i>Number of Orphanages, Foster Children by Gender and Caregiver, 2015- 2020</i>	<i>279</i>
5.1	Persentase Luas Lahan Pertanian di Kabupaten Kediri, 2020.....	300
	<i>Total Area Percentage of Agricultural Land in Kediri Regency, 2020</i>	<i>300</i>
5.2	Populasi Ternak di Kabupaten Kediri (ribu ekor), 2020	301
	<i>Livestock Populations in Kediri Regency (thousand tails), 2020</i>	<i>301</i>

	Halaman Page
6.1	Produksi Air Minum yang Terjual oleh PDAM Kabupaten Kediri, 2017-2020 (000 m ³) 408
	<i>Drinking Water sold by PDAM Kediri Regency, 2017-2020 (000 m³) 408</i>
6.2	Produksi Listrik yang Terjual di Kabupaten Kediri, 2016-2020 (juta Kwh) 409
	<i>Electricity Production Sold in Kediri Regency, 2016-2020 (million Kwh). 409</i>
7.1	Jumlah Objek Wisata di Kabupaten Kediri, 2020..... 428
	<i>Number of Tourism Objects in Kediri Regency, 2020 428</i>
7.2	Jumlah Rumah Makan/Restoran di Kabupaten Kediri, 2017-2020 429
	<i>Number of Restaurants in Kediri Regency, 2017-2020 429</i>
8.1	Perkembangan Kendaraan Angkutan Jalan Raya di Kabupaten Kediri, 2016 - 2020 448
	<i>Development of Highway Transportation Vehicles in Kediri Regency, 2016- 2020..... 448</i>
8.2	Jumlah Kendaraan Bermotor di Kabupaten Kediri yang di Uji (%), 2020 449
	<i>Number of Motorized Vehicles in Kediri Regency Tested (%), 2020..... 449</i>
9.1	Jumlah Jaringan Bank Umum di Kabupaten Kediri, 2020..... 478
	<i>Number of Commercial Bank Networks in Kediri Regency, 2020 478</i>
9.2	Laju Inflasi Kota Kediri 2019-2020..... 479
	<i>Kediri Municipality Inflation Rate 2019-2020 479</i>
10.1	Rata-rata Pengeluaran per Kapita Sebulan menurut Kelompok Komoditas di Kabupaten Kediri (%), 2019-2020..... 548
	<i>Average Monthly Expenditure Per Capita by Commodity Group in Kediri Regency (%), 2019-2020 548</i>
10.1	Kuintil Pengeluaran Perkapita Sebulan di Kabupaten Kediri (%), 2020 549
	<i>Monthly Expenditure Quantil Percapita in Kediri Regency (%), 2020..... 549</i>
11.1	Penerimaan Beras di Kabupaten Kediri (ribu Ton), 2016-2020 566
	<i>Rice Receipt in Kediri Regency (thousand tons), 2016-2020 566</i>

	Halaman Page
11.2	Penerbitan Tanda Daftar Perusahaan Baru di Kabupaten Kediri, 2020 567
	<i>Issuance of New Company Registration Number in Kediri Regency, 2020</i> 567
12.1	Persentase Inflasi PDRB Sektoral Kabupaten Kediri, 2019-2020 592
	<i>Inflation GDP Sectoral Percentage of Kediri Regency, 2019-2020</i> 592
12.2	Perkembangan PDRB ADHB dan ADHK Kabupaten Kediri Menurut Lapangan Usaha (triliun rupiah), 2016-2020 593
	<i>Development of GRDP at Current Prices and Constant Prices of Kediri Regency by Industry (trillion rupiah), 2016-2020</i> 593
13.1	Pertumbuhan Ekonomi di Wilayah Karesidenan Kediri (%), 2020 620
	<i>Economic Growth in Kediri Ex-Residency (%), 2020</i> 620
13.2	Perbandingan IPM di Wilayah Karesidenan Kediri, 2016-2020 621
	<i>Human Development Index Comparison in Kediri Ex-Residency, 2016-2020</i> 621

PENJELASAN UMUM/EXPLANATORY NOTES

Tanda-tanda, satuan-satuan, dan lain-lainnya yang digunakan dalam publikasi ini adalah sebagai berikut:

Symbols, measurement units, and acronyms which are used in this publication, are as follows:

1. TANDA-TANDA/SYMBOLS

Data tidak tersedia/Data not available	: ...
Tidak ada atau nol /Null or zero	: -
Data dapat diabaikan/Data negligible	: 0
Tanda decimal/Decimal point	: ,
Data tidak dapat ditampilkan/Not applicable	: NA
Angka estimasi/Estimated figures	: e
Angka diperbaiki/Revised figures	: r
Angka sementara/Preliminary figures	: x
Angka sangat sementara/Very preliminary figures	: xx
Angka sangat sangat sementara/Very very preliminary figures	: xxx

2. SATUAN/UNITS

barel/barrel	: 158,99 liter/litres = 1/6,2898 m ³
hektar (ha)/hectare (ha)	: 10 000 m ²
kilometer (km)/kilometres (km)	: 1 000 meter/meters (m)
knot/knot	: 1,8523 km/jam (km/hour)
kuintal/quintal	: 100 kg
KWh	: 1 000 Watt hour
MWh	: 1 000 KWh
liter (untuk beras)/litre (for rice)	: 0,80 kg
MMSCF	: 1/35,3 m ³
metrik ton (m.ton)/metric ton (m. ton)	: 0,98421 long ton = 1 000 kg
ons/ounce	: 28,31 gram/grams
ton	: 1 000 kg

Satuan lain: buah, dus, butir, helai/lembar, kaleng, batang, pulsa, ton kilometer (ton-km), jam, menit, persen (%).

Other units: unit, pack, pieces, sheet, tin, pulse, ton-kilometres(ton-km), hour, minute, percent (%).

Perbedaan angka di belakang koma disebabkan oleh pembulatan angka.
The difference in decimal numbers is caused by rounding.

DAFTAR SINGKATAN/ LIST OF ABBREVIATIONS

SI	: Stasiun Iklim
SIMPK	: Stasiun Meteorologi Pertanian Khusus
t.t	: Tempat tidur
BCG	: Bacillus Calmette Guerin
DPT	: Difteri, Pertusis, Tetanus
TT	: Tetanus Toxoid
IOT	: Industri Obat Tradisional/ <i>Traditional Medicine Industry</i>
IKOT	: Industri Kecil Obat Tradisional/ <i>Traditional Medicine Small</i>
Alkes	: Alat kesehatan/ <i>Health Kits</i>
PKRT	: Perbekalan Kesehatan Rumah tangga/ <i>Household Health Logistics</i>
Kompl	: Komplemen/ <i>Complement</i>
IRTP	: Industri Pangan Produksi Rumah Tangga/ <i>Foods Home Industry</i>
PBF	: Pedagang Besar Farmasi/ <i>Pharmacy Whole-seller</i>
GFK	: Gudang Farmasi Kab/Kota/Regency/ <i>Municipality Pharmacy Warehouse</i>
RB	: Rumah Bersalin/ <i>Delivery House</i>
Pustu	: Puskesmas pembantu/ <i>Auxiliary Public Health Center</i>
BP	: Balai Pengobatan/ <i>Polyclinic</i>
TPS	: Tempat Pembuangan Sementara / <i>landfill</i>
Jamkesmas	: Jaminan kesehatan masyarakat miskin/ <i>Poor public health insurance</i>
PJKMU	: Program Jaminan Kesehatan Masyarakat Umum
SIUP	: Surat Ijin Usaha Perdagangan/ <i>Trading Permission Letter</i>
TDP	: Tanda Daftar Perusahaan/ <i>Company Registration Identity</i>
API	: Angka Pengenal Importir/ <i>Importer's Identity Number</i>

Statistik Kunci, 2018–2020 Key Statistics, 2018–2020

Rincian/Description (1)	Satuan/Unit (2)	2018 (5)	2019 (6)	2020 (7)
SOSIAL/SOCIAL				
Penduduk ¹ /Population ¹	ribu/thousand	1 568,11	1 574,27	1 635,29 ⁹
Laju Pertumbuhan Penduduk ¹ /Population Growth ¹	%	0,43	0,39	0,84 ⁹
Rasio Jenis Kelamin/ Sex ratio	%	100,80	100,78	102,03 ⁹
Tingkat Partisipasi Angkatan Kerja -TPAK ² Labour Force Participation Rate-LFPR ²	%	67,70	71,61	70,65
Tingkat Pengangguran Terbuka-TPT ² Unemployment Rate-UR ²	%	4,25 ⁴	3,68 ⁴	5,24 ⁴
Penduduk Miskin ⁵ /Poor People ⁴	ribu/thousand	177,20	163,95	179,93
Persentase Penduduk Miskin ⁴ Percentage of Poor People ⁴	%	11,31	10,42	11,40
Indeks Pembangunan Manusia-IPM ⁵ Human Development Index ⁵	—	71,07	71,85	72,05
Angka Harapan Hidup ^{1-e} /Life Expectancy Rate ¹	tahun/years	72,37	72,54	72,61
Angka Harapan Lama Sekolah/Expected Years of Schooling	tahun/years	12,87	12,88	13,15
Angka Rata-rata Lama Sekolah/Mean Years of Schooling	tahun/years	7,68	8,01	8,02
Pengeluaran per Kapita Disesuaikan/Purchasing Power Parity	juta rupiah/tahun million rupiahs/years	10,85	11,15	11,00
EKONOMI/ECONOMIC				
Produk Domestik Regional Bruto (PDRB) Harga Berlaku ⁶ Gross Regional Domestic Bruto (GRDP) at Current Price ⁶	triliun rupiah trillion rupiahs	38,59	41,18 ^{xx}	40,62 ^{xx}
Laju Pertumbuhan Ekonomi ⁸ /Economic Growth ⁷	%	5,07	5,06 ^x	- 2,41 ^{xx}
PDRB Per Kapita Harga Berlaku ^{6,8} Per Capita of GRDP at Current Price ^{6,8}	juta rupiah million rupiahs	24,61	26,16 ^x	24,84 ^{xx}
Inflasi/Inflation (y-o-y)	%	1,97	1,83	1,93
Upah Minimum Kabupaten/Regional Minimum Wage	juta rupiah million rupiahs	1,713	1,850	2,008

Catatan/Notes: ¹ Hasil proyeksi penduduk Indonesia 2010–2035 (pertengahan tahun/Juni)/The result of Indonesia population projection 2010–2035 (mid year/June)

² Kondisi Agustus/Condition at August

³ Menggunakan penimbang hasil proyeksi penduduk tahun 2010–2035/Weighted by the 2010–2035 population projection

⁴ Kondisi Maret/Condition at March

⁵ Sejak tahun 2010, IPM dihitung dengan metode baru. Komponen IPM metode baru adalah angka harapan hidup saat lahir, harapan lama sekolah, rata-rata lama sekolah, dan pengeluaran per kapita/Since 2010, HDI was calculated using new method. New HDI component are life expectancy at birth, expected years of schooling, means years of schooling, and expenditure per capita

⁶ Mulai tahun 2010 mengadopsi System of National Account 2008 (SNA 2008)/Since 2010 is in line with System of National Account 2008 (SNA 2008)

⁷ Menggunakan tahun dasar 2010 (2010=100)/Using 2010 base year (2010=100)

⁸ Menggunakan proyeksi penduduk berdasarkan hasil SP2010/Using population projection based on SP2010

⁹ Menggunakan penduduk berdasarkan hasil SP2020/Using population based on SP2020

GEOGRAFI DAN IKLIM

Geography and Climate

BAB
CHAPTER

1

Jumlah hari hujan di Kabupaten Kediri
Tahun 2020

*Number of Rainy Days in Kediri Regency,
2020*

118 Hari
Days

Curah hujan **2.055** mm³
Precipitations

469 mdpl

Kantor Kecamatan Puncu merupakan
wilayah Kantor Kecamatan tertinggi

*Puncu Subdistrict Office is the highest
Subdistrict Office area.*

55 mdpl

Kantor Kecamatan Purwoasri merupakan
wilayah Kantor Kecamatan terendah

*Purwoasri Subdistrict Office is the lowest
Subdistrict Office area.*

PENJELASAN TEKNIS**TECHNICAL NOTES**

- | | |
|----------------------------------------------------------------------------------------------------------------------------------------------------------------------------------------------------------------------------------------------------------------------------------------------------------------------------------------------------------------------------------------------------------------------------------------------------------------------------------------------------------------------------------------------------------------------------------------------------------------------------|---------------------------------------------------------------------------------------------------------------------------------------------------------------------------------------------------------------------------------------------------------------------------------------------------------------------------------------------------------------------------------------------------------------------------------------------------------------------------------------------------------------------------------------------------------------------------------------------------------------------------------------------------------------------------------------------------------------------------------------------------------------------------------------|
| <p>1. Secara astronomis, Kabupaten Kediri terletak antara 7°36'12" - 8°0'32" Lintang Selatan dan 111°47'05" - 112°18'20" Bujur Timur.</p> | <p>1. <i>Astronomically, Kediri Regency is located between 7°36'12" - 8°0'32" South latitude, and between 111°47'05" - 112°18'20" East Longitude.</i></p> |
| <p>2. Berdasarkan posisi geografisnya, Kabupaten Kediri dikelilingi oleh 5 Kabupaten dengan batas-batas:</p> <ul style="list-style-type: none"> • Utara: Kab. Nganjuk dan Kab. Jombang; • Selatan: Kab. Blitar dan Kab. Tulungagung; • Barat: Kab. Tulungagung dan Kab. Nganjuk; • Timur: Kab. Jombang dan Kab. Malang. | <p>2. <i>In terms of geographic position, Kediri Regency is surrounded by 5 Regency with boundaries as follows:</i></p> <ul style="list-style-type: none"> • <i>North: Nganjuk Regency and Jombang Regency;</i> • <i>South: Blitar Regency and Tulungagung Regency;</i> • <i>West: Tulungagung Regency and Nganjuk Regency;</i> • <i>East: Jombang Regency and Malang Regency.</i> |
| <p>3. Kabupaten Kediri terdiri dari 26 kecamatan yaitu:</p> <ol style="list-style-type: none"> a. Kecamatan Mojo b. Kecamatan Semen c. Kecamatan Ngadiluwih d. Kecamatan Kras e. Kecamatan Ringinrejo f. Kecamatan Kandat g. Kecamatan Wates h. Kecamatan Ngancar i. Kecamatan Plosoklaten j. Kecamatan Gurah k. Kecamatan Puncu l. Kecamatan Kepung m. Kecamatan Kandangan n. Kecamatan Pare o. Kecamatan Badas p. Kecamatan Kunjang q. Kecamatan Plemahan | <p>3. <i>Kediri Regency divided into 26 subdistricts:</i></p> <ol style="list-style-type: none"> a. <i>Mojo Subdistrict</i> b. <i>Semen Subdistrict</i> c. <i>Ngadiluwih Subdistrict</i> d. <i>Kras Subdistrict</i> e. <i>Ringinrejo Subdistrict</i> f. <i>Kandat Subdistrict</i> g. <i>Wates Subdistrict</i> h. <i>Ngancar Subdistrict</i> i. <i>Plosoklaten Subdistrict</i> j. <i>Gurah Subdistrict</i> k. <i>Puncu Subdistrict</i> l. <i>Kepung Subdistrict</i> m. <i>Kandangan Subdistrict</i> n. <i>Pare Subdistrict</i> o. <i>Badas Subdistrict</i> p. <i>Kunjang Subdistrict</i> q. <i>Plemahan Subdistrict</i> |

- | | |
|--------------------------|-----------------------------------|
| r. Kecamatan Purwoasri | r. <i>Purwoasri Subdistrict</i> |
| s. Kecamatan Papar | s. <i>Papar Subdistrict</i> |
| t. Kecamatan Pagu | t. <i>Pagu Subdistrict</i> |
| u. Kecamatan Kayenkidul | u. <i>Kayenkidul Subdistrict</i> |
| v. Kecamatan Gampengrejo | v. <i>Gampengrejo Subdistrict</i> |
| w. Kecamatan Ngasem | w. <i>Ngasem Subdistrict</i> |
| x. Kecamatan Banyakan | x. <i>Banyakan Subdistrict</i> |
| y. Kecamatan Grogol | y. <i>Grogol Subdistrict</i> |
| z. Kecamatan Tarokan | z. <i>Tarokan Subdistrict</i> |
-
- | | |
|----------------------------------------------------------------------------------------------------------------------------------------------------------------------------------------------------------------------------------------------------------------------------------------------------------------------------------------------------------------------------------------------------------------------------------------------------------------------|------------------------------------------------------------------------------------------------------------------------------------------------------------------------------------------------------------------------------------------------------------------------------------------------------------------------------------------------------------------------------|
| 4. Badan Pusat Statistik (BPS) telah melakukan pendataan Potensi Desa (Podes) sejak tahun 1980. Sejak saat itu, Podes dilaksanakan secara rutin sebanyak 3 kali dalam kurun waktu sepuluh tahun untuk mendukung kegiatan Sensus Penduduk, Sensus Pertanian, ataupun Sensus Ekonomi. Dengan demikian, fakta penting terkait ketersediaan infrastruktur dan potensi yang dimiliki oleh setiap wilayah dapat dipantau perkembangannya secara berkala dan terus menerus. | 4. <i>BPS-Statistics Indonesia has already recorded village potential (Podes) since 1980. Since then, Podes regularly implemented 3 (three) times within ten years to support the activities of the Population Census, Agriculture Census, or Economic Census. Thus, availability and the potential possessed by each region can be monitored regularly and continually.</i> |
| 5. Sejak tahun 2008, pendataan Podes mengalami perubahan dengan adanya penambahan kuesioner suplemen kecamatan dan kabupaten/kota. Penambahan kuesioner tersebut bertujuan untuk meningkatkan manfaat data Podes bagi para konsumen data dan pemerintah daerah dalam perencanaan pembangunan wilayah. | 5. <i>Since 2008, Podes has been changed especially in providing additional information from subdistrict and regency/City, using separate questionnaires. The goal of these changes is to provide more benefits for data users and local government in regional development planning.</i> |
| 6. Data Podes merupakan satu-satunya sumber data kewilayahan | 6. <i>Podes data is the only one source of spatial data consisting of various</i> |

yang muatannya beragam dan memberi gambaran tentang situasi pembangunan suatu wilayah (regional). Ini berbeda dengan data dari hasil pendekatan rumah tangga yang lebih menekankan pada dimensi aktivitas sektoral. Keduanya sama penting dan menjadi kekayaan BPS.

information and providing a picture of development progress in a region. The Podes data are different from data resulted from household surveys focusing on the dimension of sectoral activities. Both kind of data are important and become the trade mark of BPS on the data richness aspect.

7. Cakupan Wilayah
Pencacahan Podes dilakukan secara sensus terhadap seluruh wilayah administrasi pemerintahan terendah setingkat desa (yaitu desa, kelurahan, nagari, Unit Permukiman Transmigrasi (UPT) yang masih dibina oleh kementerian terkait. Berdasarkan hasil Podes 2018, ada sebanyak 82.190 wilayah setingkat desa yang tersebar di 511 kabupaten/kota.
 8. Metode Pengumpulan Data
Pengumpulan data Podes 2018 dilakukan melalui wawancara langsung oleh petugas terlatih dengan narasumber yang relevan. Petugas adalah aparatur ataupun mitra kerja BPS Kabupaten/Kota, sementara narasumber adalah kepala desa/lurah atau narasumber lain yang memiliki pengetahuan terhadap wilayah target pencacahan.
 9. Desa/Kelurahan Tepi Laut adalah desa/kelurahan yang
7. Podes Coverage
Podes enumeration is implemented as a census of the lowest governmental administrative region equivalent to village (i.e. village, sub-district, nagari, and Transmigration Settlement Unit which is still fostered by the relevant ministries). There were 82,190 village-level areas spread over 511 regencies/municipalities based on the result of Podes 2018.
 8. Method of Data Collection
Data collection of Podes 2018 carried out through direct interviews by trained personnel with relevant respondents. The interviewers are BPS Regency/City personnel or partners, meanwhile, the selected respondents are the village head/sub-district head or other respondents who have the knowledge towards the target area of enumeration.
 9. Coastal Village/Coastal Sub-District is a village/sub-district

sebagian atau seluruh wilayahnya bersinggungan langsung dengan laut, baik berupa pantai maupun tebing karang.

which some areas are intersect/directly adjacent to the sea, either gently sloping/flat beach or cliffs/reef.

10. Desa/Kelurahan bukan tepi laut adalah desa/kelurahan yang wilayahnya tidak bersinggungan langsung dengan laut.

10. *Non Coastal Village/Non Coastal Sub-District is a village which has no area that intersect/directly adjacent to the sea.*

11. Desa/Kelurahan Lereng/Puncak adalah desa/kelurahan yang sebagian besar wilayahnya berada di puncak gunung/pegunungan atau terletak di antara puncak sampai lembah.

11. *Slope/Peak Village/Sub-District is a village/sub-district which the largest part of village/sub-district lies on the highest part of mount/mountain or lies between the peak to the valley.*

12. Desa/Kelurahan lembah adalah desa/kelurahan yang wilayahnya sebagian besar merupakan daerah rendah yang terletak di antara dua gunung/pegunungan atau daerah yang mempunyai kedudukan lebih rendah dibandingkan daerah sekitarnya.

12. *Valley Village/Sub-District area is a village/sub-district with the largest part of the village/sub-district is a low area between two mountains or area that have a position lower than the surrounding areas.*

13. Desa/Kelurahan Dataran adalah desa/kelurahan yang sebagian besar wilayahnya tampak datar, rata, dan membentang.

13. *Flat Village/Sub-District is a village/sub-district which the largest part of village1/sub-district looked plane, flat, and stretches.*

14. Berdasarkan Peraturan Pemerintah Nomor 82 Tahun 2001 tentang Pengolahan Kualitas Air dan Pengendalian Pencemaran Air, klasifikasi mutu air ditetapkan menjadi empat kelas, yaitu: Kelas I, Kelas II, Kelas III, dan Kelas IV.

14. *Government Regulation Number 82 year 2001 on Water Quality Management and Water Pollution Control states that water quality is classified into four categories: Class I, Class II, Class III, and Class IV.*

15. Kelas I, air yang dapat digunakan untuk air bahan baku air minum dan atau peruntukan lain yang mensyaratkan mutu air yang sama dengan kegunaan tersebut.
16. Kelas II, air yang dapat digunakan untuk prasarana atau sarana rekreasi air, pembudidayaan ikan air tawar, peternakan, air untuk mengairi pertanaman, dan atau peruntukan lain yang mensyaratkan mutu air yang sama dengan kegunaan tersebut.
17. Kelas III, air yang dapat digunakan untuk pembudidayaan ikan air tawar, peternakan, air untuk mengairi pertanaman, dan atau peruntukan lain yang mensyaratkan mutu air yang sama dengan kegunaan tersebut.
18. Kelas IV, air yang dapat digunakan untuk pertanaman dan atau peruntukan lain yang mensyaratkan mutu air yang sama dengan kegunaan tersebut.
19. Penentuan status mutu air sungai dilakukan dengan Metode Indeks Pencemaran (IP).
20. Metode IP: Status mutu air dihitung berdasarkan data sesaat dengan Metode Indeks Pencemaran Keputusan Menteri Lingkungan Hidup Nomor 115 tahun 2003 dibandingkan dengan kriteria mutu air kelas
15. *Class I, water that can be used for drinking and other uses requiring the same water quality category.*
16. *Class II, water that can be used for water recreation infrastructure, fresh water fish culture, animal husbandry, watering cropping, and other uses requiring the same water quality category.*
17. *Class III, water that can be used for fresh water fish culture, animal husbandry, watering crops, and other uses requiring the same water quality category.*
18. *Class IV, water that can be used for watering cropping and other uses requiring the same water quality category.*
19. *Determination of river water quality status with Pollutant Index Method.*
20. *Pollutant Index Method: Status of water quality is assessed based on the transient data by Pollutant Index Method pursuant to Decree of Minister of Environment Number 115 Year 2003 compared to the water quality criteria Class I and*

I dan kriteria mutu air kelas II Peraturan Pemerintah Nomor 82 tahun 2001. Status mutu yang diperoleh merupakan status mutu sesaat dan hanya berdasarkan parameter tertentu yang dipantau di tiap sungai dengan jumlah dan jenis yang berbeda.

the water quality criteria Class II of Government Regulation Number 82 Year 2001. The quality status obtained is transient quality status and only based on certain parameters monitored at every river at different amount and with different types of parameters.

<https://kedirikab.bps.go.id>

ULASAN**DESCRIPTION**

1. Topografi (bentuk permukaan bumi) wilayah Kabupaten Kediri terdiri dari dataran rendah dan pegunungan yang dilalui aliran sungai Brantas yang membelah dari selatan ke utara. Suhu udara berkisar antara 23°C sampai dengan 31°C, dengan ketinggian rata-rata 81 meter di atas permukaan laut.
 2. Wilayah Kabupaten Kediri dengan luas 1.523,92 km². Secara administrasi, Kabupaten Kediri terbagi menjadi 26 kecamatan. Ditinjau dari jenis tanahnya, Kabupaten Kediri dapat dibagi menjadi 5 (lima) golongan, yaitu :
 - Regosol coklat kekelabuan seluas 77.397 Ha atau 55,84 persen, merupakan jenis tanah yang sebagian besar ada di wilayah kecamatan Kepung, Puncu, ngancar, Plosoklaten, Wates, Gurah, Pare, kandangan, kandat, Ringinrejo, Kras, papar, Purwoasri, Pagu, Plemahan, Kunjang dan Gampengrejo.
 - Aluvial kelabu coklat seluas 28,178 Ha atau 20,33 persen, merupakan jenis tanah yang dijumpai di Kecamatan Ngadiluwih, Kras, Semen, Mojo, Grogol, Banyakan, Papar, Tarokan dan
1. *Topographically, Kediri Regency is located on consisting of lowlands and mountains through which the Brantas river flows from south to north. The air temperature ranges from 23°C to 31°C, with average elevation about 81 meters above sea level.*
 2. *The territory of Kediri Regency, which is 1,523.92 square kilometers. Administratively, Kediri Regency is divided into 26 subdistrict. Judging from the soil type, Kediri Regency can be divided into 5 (five) groups, namely:*
 - *Regosol chocolate kekelabuan area of 77.397 Ha or 55.84 percent, is the type of soil most of which exist in the subdistrict Kepung, Puncu, ngancar, Plosoklaten, Wates, Gurah, Pare, kandangan, kandat, Ringinrejo, Kras, papar, Purwoasri, Pagu, Plemahan, Kunjang and Gampengrejo.*
 - *Brownish gray aluvial area of 28.178 Ha or 20.33 percent, is the type of soil found in Ngadiluwih, Kras, Semen, Mojo, Grogol, Banyakan, Papar, Tarokan and Kandangan.*

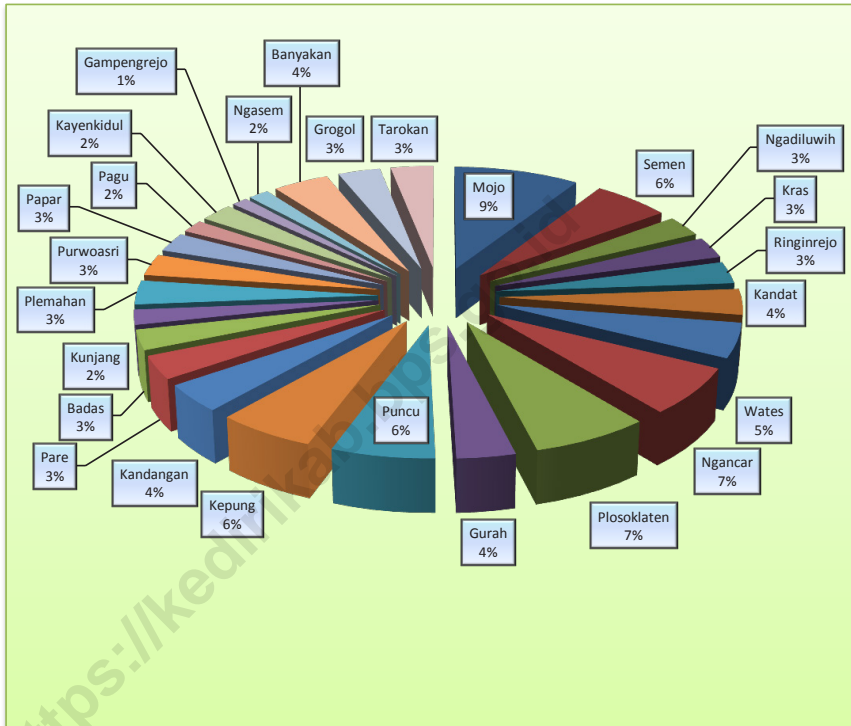
- Kandangan
- Andosol coklat kuning, regosol coklat kuning, litosol seluas 4.408 Ha atau 3,18 persen, dijumpai di daerah ketinggian di atas 1.000 dpl seperti Kecamatan Kandangan, Grogol, Semen dan Mojo.
 - Mediteran coklat merah, grumosol kelabu seluas 13.556 Ha atau 9,78 persen, terdapat di Kecamatan Mojo, Semen, Grogol, banyakan, tarokan, Plemahan, Pare dan Kunjang.
 - Litosol coklat kemerahan seluas 15.066 Ha atau 10.87 persen, terdapat di kecamatan Semen, Mojo, Grogol, banyakan, tarokan dan kandangan.
- *Andosol yellow chocolate, yellow chocolate regosol, 4,408 ha or 3,18 percent litosol, are found in altitude areas above 1,000 asl, such as Kandangan, Grogol, Semen and Mojo Subdistricts.*
 - *Mediteran chocolate red, grumosol gray area of 13,556 Ha or 9.78 percent, located in District Mojo, Semen, Grogol, most, tarokan, Plemahan, Pare and Kunjang.*
 - *The reddish-brown lithosol of 15,066 Ha or 10.87 percent, is present in the sub-districts of Semen, Mojo, Grogol, mostly, tarokan and kandangan.*
3. Wilayah Kabupaten Kediri diapit oleh dua gunung yang berbeda sifatnya, yaitu Gunung Kelud di sebelah Timur yang bersifat Vulkanik dan Gunung Wilis disebelah barat yang bersifat non vulkanik, sedangkan tepat di bagian tengah wilyah Kabupaten Kediri melintas sungai Brantas yang membelah Wilayah Kabupaten Kediri menjadi dua bagian, yaitu bagian Barat sungai Brantas: merupakan perbukitan lereng Gunung Wilis dan Gunung Klotok. dan bagian timur Sungai
 - 3. *Regency of Kediri is flanked by two different mountains, namely Mount Kelud in the east which is volcanic and Mount Wilis on the west that is non volcanic, while right in the middle of Kediri Regency across the Brantas river which divides Kediri Region into two parts, Namely the western part of the Brantas river: the hillsides of the slopes of Mount Wilis and Klotok Mountain. And the eastern part of the Brantas River.*

Brantas.

4. Hujan terjadi hampir di sepanjang tahun 2020. Curah hujan tertinggi terjadi pada Bulan Januari, dengan jumlah curah hujan mencapai 374 mm³, sedangkan hari hujan terbanyak juga terjadi pada Bulan Januari.
4. *The rain occurred almost throughout the year 2020. The highest rainfall occurred in January, with rainfall reaching 374 mm³. The rainy day, the most rainy day also occurred in ,January.*

<https://kedirikab.bps.go.id>

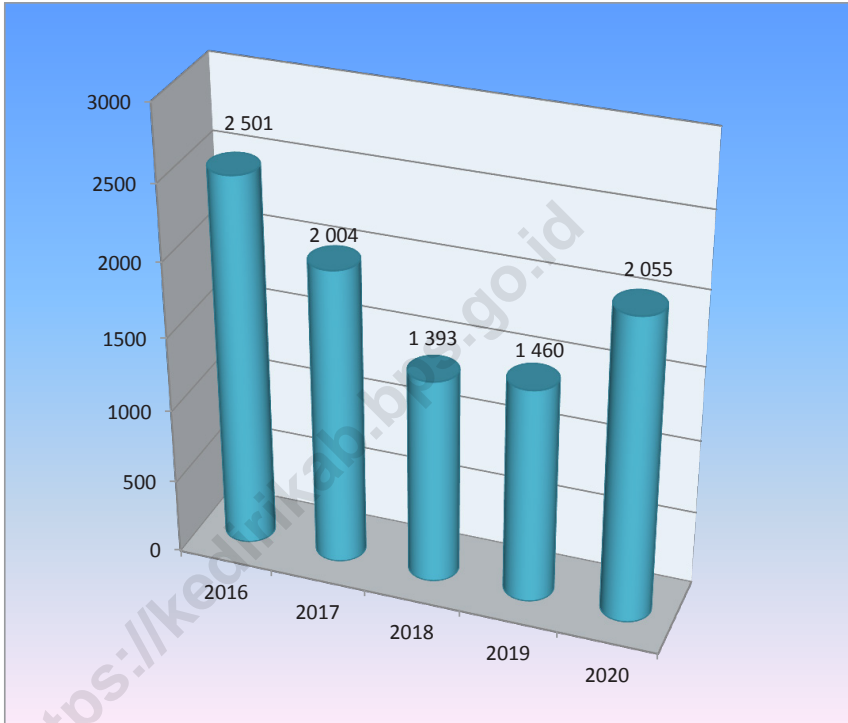
Gambar 1.1 Luas Daerah Kabupaten Kediri menurut Kecamatan (%), 2020
Figures 1.1 Kediri Regency Area by Subdistrict (%), 2020



Sumber/Source: Badan Pertanahan Nasional Kabupaten Kediri / National Land Agency of Kediri Regency

Gambar
Figures 1.2

Jumlah Curah Hujan di Kabupaten Kediri, 2016-2020
Total Rainfall in Kediri Regency, 2016-2020



Sumber/Source : Dinas Pertanian Dan Perkebunan Kabupaten Kediri / Department of Agriculture and Plantation Kediri Regency

1.1 KEADAAN GEOGRAFI GEOGRAPHY CONDITION

Tabel 1.1.1 **Luas Daerah dan Jumlah Pulau Kabupaten Kediri Menurut Kecamatan, 2020**
Table 1.1.1 **Total Area and Number of Islands in Kediri Regency by Subdistrict, 2020**

Kecamatan Subdistrict	Ibukota Kecamatan Capital of Subdistrict	Luas Total Area (km ² /sq.km)
(1)	(2)	(3)
[010] Mojo	Mojo	141,50
[020] Semen	Semen	87,78
[030] Ngadiluwih	Purwokerto	43,06
[040] Kras	Kras	44,70
[050] Ringinrejo	Ringinrejo	46,51
[060] Kandat	Kandat	54,37
[070] Wates	Wonorejo	73,51
[080] Ngancar	Ngancar	101,12
[090] Plosoklaten	Ploso Lor	108,19
[100] Gurah	Gurah	54,10
[110] Puncu	Puncu	94,92
[120] Kepung	Kepung	90,03
[130] Kandangan	Kandangan	59,64
[140] Pare	Pare	49,69
[141] Badas	Badas	42,63
[150] Kunjang	Kapi	31,81
[160] Plemahan	Bogo Kidul	50,87
[170] Purwoasri	Purwoasri	45,26
[180] Papar	Papar	39,87
[190] Pagu	Sitimerto	26,29
[191] Kayenkidul	Kayen Kidul	37,64
[200] Gampengrejo	Gampeng	18,36
[201] Ngasem	Ngasem	23,43
[210] Banyakan	Banyakan	63,11
[220] Grogol	Grogol	47,61
[230] Tarokan	Tarokan	47,92
Kabupaten Kediri	Ngasem	1 523,92

Lanjutan Tabel/*Continued Table* 1.1.1

Kecamatan <i>Subdistrict</i>	Persentase terhadap Luas Wilayah <i>Percentage to Area</i>	Jumlah Pulau <i>Number of Islands</i>
(1)	(4)	(5)
[010] Mojo	9,29	–
[020] Semen	5,76	–
[030] Ngadiluwih	2,83	–
[040] Kras	2,93	–
[050] Ringinrejo	3,05	–
[060] Kandat	3,57	–
[070] Wates	4,82	–
[080] Ngancar	6,64	–
[090] Plosoklaten	7,10	–
[100] Gurah	3,55	–
[110] Puncu	6,23	–
[120] Kepung	5,91	–
[130] Kandangan	3,91	–
[140] Pare	3,26	–
[141] Badas	2,80	–
[150] Kunjang	2,09	–
[160] Plemahan	3,34	–
[170] Purwoasri	2,97	–
[180] Papar	2,62	–
[190] Pagu	1,73	–
[191] Kayenkidul	2,47	–
[200] Gampengrejo	1,20	–
[201] Ngasem	1,54	–
[210] Banyakan	4,14	–
[220] Grogol	3,12	–
[230] Tarokan	3,14	–
Kabupaten Kediri	100,00	–

Catatan/*Note*: ...Sumber/*Source*: Badan Pertanahan Nasional Kabupaten Kediri / *National Land Agency of Kediri Regency*

Tabel
Table 1.1.2

**Tinggi Wilayah Kecamatan dan Jarak ke Ibukota
Kabupaten, 2020**
*Subdistrict Altitude and Distance to the Regency Capital,
2020*

Kecamatan Subdistrict	Tinggi Wilayah (mdpl) Altitude (m a.s.l)	Jarak ke Ibukota Distance to the Capital
(1)	(2)	(3)
[010] Mojo	85	16,00
[020] Semen	94	10,00
[030] Ngadiluwih	88	14,00
[040] Kras	86	22,00
[050] Ringinrejo	128	22,00
[060] Kandat	120	15,00
[070] Wates	199	15,00
[080] Ngancar	353	27,00
[090] Plosoklaten	215	15,00
[100] Gurah	100	6,00
[110] Puncu	469	28,00
[120] Kepung	258	27,00
[130] Kandangan	176	33,00
[140] Pare	213	22,00
[141] Badas	99	25,00
[150] Kunjang	65	26,00
[160] Plemahan	76	18,00
[170] Purwoasri	49	23,00
[180] Papar	55	16,00
[190] Pagu	84	8,00
[191] Kayenkidul	70	12,00
[200] Gampengrejo	117	9,00
[201] Ngasem	76	2,00
[210] Banyakan	704	11,00
[220] Grogol	78	14,00
[230] Tarokan	71	16,00
Kabupaten Kediri	81	...

Catatan/Note: ...

Sumber/Source: BPS Kabupaten Kediri / *Statistic of Kediri Regency*

Tabel
Table 1.1.3

**Luas Wilayah Kabupaten Kediri Menurut Kecamatan,
Lahan Sawah dan Bukan Sawah (Ha), 2019 - 2020**
**Area of Kediri Regency Based on Subdistrict, Rice and Non-
Rice Fields (Ha), 2019 - 2020**

Kecamatan Subdistrict	Lahan Sawah Rice Fields		Lahan Bukan Sawah* Not Rice Fields *		Jumlah Total	
	2019	2020	2019	2020	2019	2020
(1)	(2)	(3)	(4)	(5)	(6)	(7)
[010] Mojo	1 036	1 036	9 237	9 237	10 273	10 273
[020] Semen	1 562	1 562	6 480	6 480	8 042	8 042
[030] Ngadiluwih	1 387	1 387	2 798	2 798	4 185	4 185
[040] Kras	2 124	2 124	2 357	2 357	4 481	4 481
[050] Ringinrejo	1 600	1 600	2 638	2 638	4 238	4 238
[060] Kandat	2 306	2 307	2 890	2 889	5 196	5 196
[070] Wates	4 515	4 515	3 143	3 143	7 658	7 658
[080] Ngancar	2 832	2 832	6 573	6 573	9 405	9 405
[090] Plosoklaten	4 254	4 254	4 605	4 605	8 859	8 859
[100] Gurah	2 600	2 600	2 483	2 483	5 083	5 083
[110] Puncu	789	789	6 036	6 036	6 825	6 825
[120] Kepung	2 367	2 367	8 198	8 198	10 565	10 565
[130] Kandangan	2 080	2 080	2 087	2 087	4 167	4 167
[140] Pare	1 837	1 836	2 884	2 885	4 721	4 721
[141] Badas	2 225	2 225	1 696	1 696	3 921	3 921
[150] Kunjang	1 935	1 935	1 063	1 063	2 998	2 998
[160] Plemahan	3 394	3 394	1 394	1 394	4 788	4 788
[170] Purwoasri	2 828	2 828	1 422	1 422	4 250	4 250
[180] Papar	1 827	1 827	1 795	1 795	3 622	3 622
[190] Pagu	1 462	1 462	1 005	1 005	2 467	2 467
[191] Kayenkidul	2 028	2 029	1 549	1 548	3 577	3 577
[200] Gampengrejo	618	618	1 371	1 371	1 989	1 989
[201] Ngasem	507	507	1 363	1 363	1 870	1 870
[210] Banyakan	1 305	1 304	5 950	5 951	7 255	7 255
[220] Grogol	1 194	1 194	2 256	2 256	3 450	3 450
[230] Tarokan	1 356	1 356	3 364	3 364	4 720	4 720
Kabupaten Kediri	51 968	51 968	86 637	86 637	138 605	138 605

Catatan/Note: * Lahan Pertanian & Non Pertanian/ Agricultural & Non Agricultural Land

Sumber/Source: Dinas Pertanian Dan Perkebunan Kabupaten Kediri/ Department of Agriculture and Plantation Kediri Regency

Tabel
Table 1.1.4**Luas Baku Lahan Sawah di Kabupaten Kediri Menurut Kecamatan dan Jenis Irigasi (Ha), 2019 - 2020**
Size of Wetland Standard in Kediri Regency by Subdistrict and Type of Irrigation (Ha), 2019 - 2020

Kecamatan Subdistrict	Teknis Technic		Tadah Hujan Rainfed		Jumlah Total	
	2019	2020	2019	2020	2019	2020
(1)	(2)	(3)	(4)	(5)	(6)	(7)
[010] Mojo	1 031	874	5	162	1 036	1 036
[020] Semen	1 562	1 183	-	379	1 562	1 562
[030] Ngadiluwih	814	796	573	591	1 387	1 387
[040] Kras	2 111	2 042	13	82	2 124	2 124
[050] Ringinrejo	1 234	1 443	366	157	1 600	1 600
[060] Kandat	686	662	1 620	1 645	2 306	2 307
[070] Wates	2 972	2 885	1 543	1 630	4 515	4 515
[080] Ngancar	1 164	1 091	1 668	1 741	2 832	2 832
[090] Plosoklaten	2 386	2 604	1 868	1 650	4 254	4 254
[100] Gurah	2 214	2 199	386	401	2 600	2 600
[110] Puncu	415	643	374	146	789	789
[120] Kepung	2 367	2 341	-	26	2 367	2 367
[130] Kandangan	2 080	1 968	-	112	2 080	2 080
[140] Pare	1 237	1 219	600	617	1 837	1 836
[141] Badas	2 222	2 213	3	12	2 225	2 225
[150] Kunjang	1 931	1 928	4	7	1 935	1 935
[160] Plemahan	3 339	3 319	55	75	3 394	3 394
[170] Purwoasri	2 797	2 790	31	38	2 828	2 828
[180] Papar	1 816	1 803	11	24	1 827	1 827
[190] Pagu	1 462	1 460	-	2	1 462	1 462
[191] Kayenkidul	1 850	2 011	178	18	2 028	2 029
[200] Gampengrejo	594	575	24	43	618	618
[201] Ngasem	505	505	2	2	507	507
[210] Banyakan	1 057	978	248	326	1 305	1 304
[220] Grogol	1 184	1 152	10	42	1 194	1 194
[230] Tarokan	1 330	1 300	26	56	1 356	1 356
Kabupaten Kediri	42 360	41 984	9 608	9 984	51 968	51 968

Catatan/Note: ...

Sumber/Source: Dinas Pertanian Dan Perkebunan Kabupaten Kediri/ Department of Agriculture and Plantation Kediri Regency

Tabel
Table 1.1.5

**Luas Lahan Pertanian Bukan Sawah di Kabupaten Kediri
Menurut Kecamatan dan Penggunaannya (Ha), 2019
-2020**
*Area of Non-Paddy Agricultural Land in Kediri Regency by
Subdistrict and Its Use (Ha), 2019 - 2020*

Kecamatan Subdistrict	Tegal/ Kebun/ Garden		Ladang/ Huma/ Field		Perkebunan/ Plantation	
	2019	2020	2019	2020	2019	2020
(1)	(2)	(3)	(4)	(5)	(6)	(7)
[010] Mojo	3 816	3 816	-	-	402	402
[020] Semen	620	620	-	-	-	-
[030] Ngadiluwih	936	936	-	-	-	-
[040] Kras	513	513	-	-	-	-
[050] Ringinrejo	555	555	-	-	-	-
[060] Kandat	1 049	1 048	-	-	-	-
[070] Wates	244	244	-	-	-	-
[080] Ngancar	994	994	-	-	983	983
[090] Plosoklaten	-	-	-	-	1 731	1 731
[100] Gurah	383	383	-	-	-	-
[110] Puncu	351	351	-	-	1 702	1 702
[120] Kepung	2 135	2 135	-	-	-	-
[130] Kandangan	293	293	-	-	-	-
[140] Pare	659	659	-	-	-	-
[141] Badas	72	72	-	-	-	-
[150] Kunjang	242	242	-	-	-	-
[160] Plemahan	152	152	-	-	-	-
[170] Purwoasri	290	290	-	-	-	-
[180] Papar	357	357	-	-	-	-
[190] Pagu	119	119	-	-	-	-
[191] Kayenkidul	338	337	-	-	-	-
[200] Gampengrejo	110	110	-	-	-	-
[201] Ngasem	128	128	-	-	-	-
[210] Banyakan	1 800	1 800	-	-	10	10
[220] Grogol	499	499	-	-	-	-
[230] Tarokan	489	489	-	-	-	-
Kabupaten Kediri	17 144	17 142	-	-	4 828	4 828

Lanjutan Tabel/Continued Table 1.1.5

Kecamatan Subdistrict	Ditanami Pohon/ Hutan Rakyat/ Forest People		Padang Pengembalaan/ Padang Rumput/ Meadow		Sementara Tidak Diusahakan/ Not Cultivated	
	2019	2020	2019	2020	2019	2020
(1)	(9)	(10)	(11)	(12)	(13)	(14)
[010] Mojo	-	-	-	-	-	-
[020] Semen	-	-	-	-	-	-
[030] Ngadiluwih	-	-	-	-	-	-
[040] Kras	-	-	-	-	-	-
[050] Ringinrejo	-	-	-	-	-	-
[060] Kandat	-	-	-	-	-	-
[070] Wates	-	-	-	-	-	-
[080] Ngancar	363	363	-	-	-	-
[090] Plosoklaten	-	-	-	-	-	-
[100] Gurah	-	-	-	-	-	-
[110] Puncu	-	-	-	-	-	-
[120] Kepung	-	-	-	-	-	-
[130] Kandangan	-	-	-	-	-	-
[140] Pare	-	-	-	-	-	-
[141] Badas	-	-	-	-	-	-
[150] Kunjang	-	-	-	-	-	-
[160] Plemahan	-	-	-	-	-	-
[170] Purwoasri	-	-	-	-	-	-
[180] Papar	-	-	-	-	-	-
[190] Pagu	-	-	-	-	-	-
[191] Kayenkidul	-	-	-	-	-	-
[200] Gampengrejo	-	-	-	-	-	-
[201] Ngasem	-	-	-	-	-	-
[210] Banyakan	500	500	-	-	-	-
[220] Grogol	-	-	-	-	-	-
[230] Tarokan	269	269	-	-	-	-
Kabupaten Kediri	1 132	1 132	-	-	-	-

Lanjutan Tabel/Continued Table 1.1.5

Kecamatan Subdistrict	Hutan Negara State Forest		Lainnya Others		Jumlah Total	
	2019	2020	2019	2020	2019	2020
(1)	(15)	(16)	(17)	(18)	(19)	(20)
[010] Mojo	3 153	3 153	-	-	7 371	7 371
[020] Semen	4 959	4 959	-	-	5 579	5 579
[030] Ngadiluwih	-	-	48	48	984	984
[040] Kras	-	-	-	-	513	513
[050] Ringinrejo	-	-	-	-	555	555
[060] Kandat	-	-	-	-	1 049	1 048
[070] Wates	-	-	-	-	244	244
[080] Ngancar	1 819	1 819	688	688	4 847	4 847
[090] Plosoklaten	440	440	158	158	2 329	2 329
[100] Gurah	-	-	-	-	383	383
[110] Puncu	3 191	3 191	-	-	5 244	5 244
[120] Kepung	3 554	3 554	114	114	5 803	5 803
[130] Kandangan	900	900	-	-	1 193	1 193
[140] Pare	-	-	2	2	661	661
[141] Badas	-	-	-	-	72	72
[150] Kunjang	-	-	10	10	252	252
[160] Plemahan	-	-	-	-	152	152
[170] Purwoasri	-	-	-	-	290	290
[180] Papar	-	-	12	12	369	369
[190] Pagu	-	-	-	-	119	119
[191] Kayenkidul	-	-	-	-	338	337
[200] Gampengrejo	-	-	-	-	110	110
[201] Ngasem	-	-	-	-	128	128
[210] Banyakan	2 220	2 220	13	13	4 543	4 543
[220] Grogol	500	500	-	-	999	999
[230] Tarokan	1 357	1 357	-	-	2 115	2 115
Kabupaten Kediri	22 093	22 093	1 045	1 045	46 242	46 240

Catatan/Note: ...

Sumber/Source: Dinas Pertanian Dan Perkebunan Kabupaten Kediri/ Department of Agriculture and Plantation Kediri Regency

Tabel
Table 1.1.6

**Luas Wilayah Kabupaten Kediri Menurut Kecamatan,
Lahan Pertanian dan Bukan Pertanian (Ha), 2019 -
2020**
*Area of Kediri Regency by District, Agricultural and Non-
Agricultural Land (Ha), 2019 - 2020*

Kecamatan Subdistrict	Lahan Pertanian Agricultural land		Lahan Bukan Pertanian Not Agriculture Land		Jumlah Total	
	2019	2020	2019	2020	2019	2020
(1)	(2)	(3)	(4)	(5)	(6)	(7)
[010] Mojo	8 407	8 407	1 866	1 866	10 273	10 273
[020] Semen	7 141	7 141	901	901	8 042	8 042
[030] Ngadiluwih	2 371	2 371	1 814	1 814	4 185	4 185
[040] Kras	2 637	2 637	1 844	1 844	4 481	4 481
[050] Ringinrejo	2 155	2 155	2 083	2 083	4 238	4 238
[060] Kandat	3 355	3 355	1 841	1 841	5 196	5 196
[070] Wates	4 759	4 759	2 899	2 899	7 658	7 658
[080] Ngancar	7 679	7 679	1 726	1 726	9 405	9 405
[090] Plosoklaten	6 583	6 583	2 276	2 276	8 859	8 859
[100] Gurah	2 983	2 983	2 100	2 100	5 083	5 083
[110] Puncu	6 033	6 033	792	792	6 825	6 825
[120] Kepung	8 170	8 170	2 395	2 395	10 565	10 565
[130] Kandangan	3 273	3 273	894	894	4 167	4 167
[140] Pare	2 498	2 497	2 223	2 224	4 721	4 721
[141] Badas	2 297	2 297	1 624	1 624	3 921	3 921
[150] Kunjang	2 187	2 187	811	811	2 998	2 998
[160] Plemahan	3 546	3 546	1 242	1 242	4 788	4 788
[170] Purwoasri	3 118	3 118	1 132	1 132	4 250	4 250
[180] Papar	2 196	2 196	1 426	1 426	3 622	3 622
[190] Pagu	1 581	1 581	886	886	2 467	2 467
[191] Kayenkidul	2 366	2 366	1 211	1 211	3 577	3 577
[200] Gampengrejo	728	728	1 261	1 261	1 989	1 989
[201] Ngasem	635	635	1 235	1 235	1 870	1 870
[210] Banyakan	5 848	5 847	1 407	1 408	7 255	7 255
[220] Grogol	2 193	2 193	1 257	1 257	3 450	3 450
[230] Tarokan	3 471	3 471	1 249	1 249	4 720	4 720
Kabupaten Kediri	98 210	98 208	40 395	40 397	138 605	138 605

Catatan/Note: Lahan Pertanian = Lahan Sawah + Lahan Bukan Sawah/ *Agricultural Land = Rice Field + Non-Rice Field*

Sumber/Source: Dinas Pertanian Dan Perkebunan Kabupaten Kediri/ *Department of Agriculture and Plantation Kediri Regency*

Tabel
Table 1.1.7

**Sungai Utama di Kabupaten Kediri Menurut Daerah
Irigasi, Kecamatan yang dilintasi, Panjang Sungai dan
Debit Air, 2020**
*Main River in Kediri Regency According to Irrigation Area,
Crossed Subdistrict, River Length and Water Debit, 2020*

Sungai River	Daerah Irigasi Irrigation Area	Kecamatan yang dilalui/ Crossed Subdistrict	Panjang/ Length (Km)	Debit Air/ Water discharge (m ³ /dt)	
				Max	Min
(1)	(2)	(3)	(4)	(5)	(6)
Bakung	Bakung	Tarokan	11,80	50,19	0,15
Kolokoso	Kolokoso	Tarokan	15,76	50,28	0,10
Hardisingat	Hardisingat	Tarokan, Grogol	19,50	46,03	0,10
Bendomongal	Bendomongal	Banyakan	19,00	55,13	0,18
Bendokrosok	Bendokrosok	Banyakan	14,78	78,52	-
Kedak	Kedak	Semen, Kota Kediri	22,40	52,42	0,01
Bruno	Bruno	Semen, Kota Kediri	30,32	rusak berat	
Surat	Surat	Mojo	10,32	1,42	0,01
Bruni	Bruni	Mojo	8,85	2,28	0,01
Pandansari	Pandansari	Mojo	18,30	16,01	-
Catut	Catut	Mojo, Tl. Agung	14,00	0,08	-
Toyoaning	Toyoaning	Puncu, Papar	15,57	2,77	0,18
Dermo	Dermo	Pare, Gurah, Papar	21,60	4,20	0,30
Mantren	Mantren	Pagu	9,00	1,06	0,31
Sumber Wates	Mantren	Gampengrejo	10,69	0,53	0,03
Sukorejo	Sukorejo	Plosoklaten, Papar	30,00	3,06	0,06
Kalasan	Kalasan	Plosoklaten, Gampengrejo	32,95	2,80	0,12
Kresek	Kresek	Wates, Kota, Gampengrejo	27,60	1,75	0,01
Tawang	Tawang	Ngancar, Wates, Kota Kediri	9,21	1,40	0,09
Segaran	Segaran	Ngancar, Wates, Kandat, Ngadiluwih	35,64	3,23	1,76
Sempu	Sempu	Ngancar, Wates, Kandat, Ngadiluwih	20,93	3,00	0,40
Lanang	Lanang	Ringinrejo, Ngadiluwih	13,40	3,10	0,20

Lanjutan Tabel/*Continued Table 1.1.7*

Sungai River	Daerah Irigasi Irrigation Area	Kecamatan yang dilalui/ Crossed Subdistrict	Panjang/ Length (Km)	Debit Air/ Water discharge (m ³ /dt)	
				Max	Min
(1)	(2)	(3)	(4)	(5)	(6)
Selodono	Selodono	Ringinrejo, Ngadiluwih	8,57	2,05	0,15
Petung	Petung	Ringinrejo	19,06	5,40	0,15
Termas	Termas	Kras	6,25	5,12	0,02
Gedog	Gedog	Kras	3,87	0,00	0,00
Kajar	Kajar	Kras	7,50	0,10	0,00
Srinjing	Srinjing	Kepung, Pare, Pagu, Papar	29,25	12,73	1,50
Keling	Keling	Kepung, Badas	6,05	0,92	0,81
Konto II	Konto II	Kepung	13,75	0,77	0,17
Batan	Batan	Kepung, Pare, Pagu, Kunjang	11,00	65,19	0,90
Pulosari	Pulosari	Pare	10,00	0,90	0,20
Ngino	Ngino	Plemahan, Purwoasri	6,00	0,40	0,10
Ampomangiran	Ampomangiran	Pare, Plemahan	18,78	1,40	0,30
Bringin	Bringin	Pare, Plemahan	6,00	0,50	0,07
Ketangi	Ketangi	Pare	16,00	0,50	0,02
Kunden	Kunden	Pare	12,50	0,40	0,10
Centong	Centong	Pare, Plemahan	5,00	0,35	0,09
Bangi	Bangi	Purwoasri	9,93	0,04	0,00
Nepen	Nepen	Pare	12,82	0,40	0,09
Konto Pait	Konto Pait Atas dan Tengah	Kandangan	8,09	0,80	0,15
Sembung	Sembung	Kandangan	9,22	0,30	0,05
Mejonobangi	Mejonobangi	Pare, Plemahan, Purwoasri	3,87	0,15	0,01

Lanjutan Tabel/*Continued Table 1.1.7*

Sungai <i>River</i>	Daerah Irigasi <i>Irrigation Area</i>	Kecamatan yang dilalui/ <i>Crossed</i> <i>Subdistrict</i>	Panjang/ <i>Length</i> (Km)	Debit Air/ <i>Water</i> <i>discharge (m³/dt)</i>	
				Max	Min
(1)	(2)	(3)	(4)	(5)	(6)
Sedayu	Sedayu	Kepung	6,70	1,08	0,09
Bening	Bening	Pare	8,00	0,20	0,00
Kuwang	Kuwang	Kandangan	5,10	0,02	0,00
Konto Surabaya	Konto Surabaya	Kandangan	4,00	0,21	0,02
Sumurup	Sumurup	Kandangan	20,96	0,43	0,13
Konto Kediri	Kandangan	Kandangan	25,00	15,25	2,06
Affoer Besuk **)	Affur Besuk	Kunjang	7,50	..**	..**

Catatan/*Note*: ** Pengairan Jombang/ *Jombang Irrigation*

Sumber/*Source*: Dinas Pekerjaan Umum Dan Penataan Ruang Kediri/ *Department of Public Works And Spatial Planning of Kediri Regency*

Tabel 1.1.8 **Estimasi Koordinat Kantor Kecamatan di Kabupaten Kediri, 2020**
Table 1.1.8 **Coordinate Estimation of Subdistrict Office in Kediri Regency, 2020**

Kecamatan Subdistrict	Lintang Selatan South latitude	Bujur Timur East Longitude
(1)	(2)	(3)
[010] Mojo	-7,8946	111,9643
[020] Semen	-7,8286	111,9787
[030] Ngadiluwih	-7,8992	111,9904
[040] Kras	-7,9507	111,9617
[050] Ringinrejo	-7,9815	112,0321
[060] Kandat	-7,8707	112,0290
[070] Wates	-7,8947	112,1007
[080] Ngancar	-7,9330	112,1788
[090] Plosoklaten	-7,8617	112,1548
[100] Gurah	-7,8122	112,0772
[110] Puncu	-7,8627	112,2674
[120] Kepung	-7,8081	112,2538
[130] Kandangan	-7,7574	112,2834
[140] Pare	-7,7697	112,1930
[141] Badas	-7,7131	112,2058
[150] Kunjang	-7,6580	112,1635
[160] Plemahan	-7,7138	112,1305
[170] Purwoasri	-7,6484	112,0984
[180] Papar	-7,6959	112,0814
[190] Pagu	-7,7706	112,0858
[191] Kayenkidul	-7,7389	112,0948
[200] Gampengrejo	-7,7693	112,0262
[201] Ngasem	-7,7955	112,0498
[210] Banyakan	-7,7743	111,9729
[220] Grogol	-7,7433	111,9598
[230] Tarokan	-7,7274	111,9444
Kabupaten Kediri	-7,8094	112,0231

Catatan/Note: ...

Sumber/Source: BPS Kabupaten Kediri / *Statistic of Kediri Regency*

Tabel
Table 1.1.9

Penerbitan Surat Keputusan Hak Atas Tanah di Kabupaten Kediri menurut Bulan dan Jenisnya, 2019 - 2020
Land Rights Decision Letter in Kediri Regency by Month and Type, 2019 - 2020

Bulan Month	Hak Milik Right of ownership		H G B Building rights		H G U Cultivation Rights	
	2019	2020	2019	2020	2019	2020
	(1)	(2)	(3)	(4)	(5)	(6)
Januari/ January	19	-	2	-	-	-
Februari/ February	-	17	1	2	-	-
Maret/ March	4	5	3	3	-	-
April/ April	2	-	1	-	-	-
Mei/ May	-	1	5	1	-	-
Juni/ June	-	-	2	1	-	-
Juli/ July	9	-	1	-	-	-
Agustus/ August	-	-	1	1	-	-
September/ September	-	-	1	2	-	-
Oktober/ October	1	-	13	-	-	-
Nopember/ November	1	-	2	1	-	-
Desember/ December	2	-	3	1	-	-
Kabupaten Kediri	38	23	35	12	-	-

Lanjutan Tabel/*Continued Table* 1.1.9

Bulan Month	Hak Pakai Right to use		Jumlah Total	
	2019 (1)	2020 (9)	2019 (10)	2020 (11)
Januari/ January	-	9	21	9
Februari/ February	3	-	4	19
Maret/ March	2	4	9	12
April/ April	5	17	8	17
Mei/ May	28	3	33	5
Juni/ June	10	24	12	25
Juli/ July	11	3	21	3
Agustus/ August	3	15	4	16
September/ September	4	14	5	16
Oktober/ October	14	1	28	1
Nopember/ November	7	5	10	6
Desember/ December	31	16	36	17
Kabupaten Kediri	118	111	191	146

Catatan/Note: ...

Sumber/Source: Badan Pertanahan Kabupaten Kediri / Land Office of Kediri Regency

Tabel 1.1.10 Jumlah Produksi Sertifikat Tanah yang tidak melalui Surat Keputusan di Kabupaten Kediri, 2019 - 2020
Number of Land Certificate Production which is not through Decree in Kediri Regency, 2019 - 2020

	Uraian Description	Sisa Tahun Lalu Rest of Last Year		Masuk Incoming	
		2019	2020	2019	2020
	(1)	(2)	(3)	(4)	(5)
301/I	Konversi / Conversion	-	-	-	30 748
301/II	Pengakuan hak/ Recognition of rights	2 559	1 613	4 839	2 288
	Peningkatan hak/ Increased rights	61	7	796	664
	Pemberian hak/ Granting rights	18	33	196	891
	Pemisahan hak/ Separation of rights	1 834	918	5 959	2
	Penggabungan hak/ Merging rights	28	28	55	20
	Sertifikat pengganti/ Certificate of replacement	150	146	313	129
	Penghapusan Sertifikat/ Certificate Deletion	22	-	242	199
301/III	Peralihan hak/ Transfer of rights	16	58	5 662	5 681
	Hak Tanggungan/ Mortgage right	15	430	5 232	2 653
	Roya	-	35	2 925	2 457
	Sita, Perwakilan/ Confiscation, Representative	-	-	9	8
	Ganti Nama/ Change name	-	-	21	162
Kabupaten Kediri		4 703	3 268	26 249	45 902

Lanjutan Tabel/Continued Table 1.1.10

	Uraian Description	Selesai Finished		Sisa Pekerjaan Remaining Jobs	
		2019 (6)	2020 (7)	2019 (8)	2020 (9)
301/I	Konversi / Conversion	-	30 747	-	1
301/II	Pengakuan hak/ Recognition of rights	3 226	1 263	1 613	1 025
	Peningkatan hak/ Increased rights	789	664	7	-
	Pemberian hak/ Granting rights	163	890	33	1
	Pemisahan hak/ Separation of rights	5 041	2	918	-
	Penggabungan hak/ Merging rights	27	14	28	6
	Sertifikat pengganti/ Certificate of replacement	167	81	146	48
	Penghapusan Sertifikat/ Certificate Deletion	242	199	-	-
301/III	Peralihan hak/ Transfer of rights	5 604	5 664	58	17
	Hak Tanggungan/ Mortgage right	4 802	2 653	430	-
	Roya	2 890	2 451	35	6
	Sita, Perwakilan/ Confiscation, Representative	9	7	-	1
	Ganti Nama/ Change name	21	162	-	-
Kabupaten Kediri		22 981	44 797	3 268	1 105

Catatan/Note: ...

Sumber/Source: Badan Pertanahan Kabupaten Kediri / Land Office of Kediri Regency

Tabel
Table 1.1.11

Jumlah Produksi Sertifikat Tanah yang tidak melalui Surat Keputusan di Kabupaten Kediri menurut Bulan Kalender, 2019-2020
Number of Land Certificate Production which is not through Decree in Kediri Regency by Month, 2019-2020

Uraian <i>Description</i>	Januari/ January			
	Masuk/ Incoming		Selesai/ Finished	
	2019	2020	2019	2020
(1)	(2)	(3)	(4)	(5)
301/I Konversi / <i>Conversion</i>	-	-	-	-
301/II Pengakuan hak/ <i>Recognition of rights</i>	210	247	249	241
Peningkatan hak/ <i>Increased rights</i>	24	28	80	28
Pemberian hak/ <i>Granting rights</i>	8	-	11	-
Pemisahan hak/ <i>Separation of rights</i>	504	-	203	-
Penggabungan hak/ <i>Merging rights</i>	1	1	4	1
Sertifikat pengganti/ <i>Certificate of replacement</i>	13	2	7	2
Penghapusan Sertifikat/ <i>Certificate Deletion</i>	2	-	2	-
301/III Peralihan hak/ <i>Transfer of rights</i>	437	409	437	409
Hak Tanggungan/ <i>Mortgage right</i>	483	346	483	346
Roya	227	237	227	237
Sita, Perwakilan/ <i>Confiscation, Representative</i>	-	-	-	-
Ganti Nama/ <i>Change name</i>	-	8	-	8
Kabupaten Kediri	1 909	1 278	1 703	1 272

Lanjutan Tabel/*Continued Table 1.1.11*

Uraian <i>Description</i>	Februari/ <i>February</i>			
	Masuk/ <i>Incoming</i>		Selesai/ <i>Finished</i>	
	2019 (1)	2020 (6)	2019 (7)	2020 (8)
301/I Konversi / <i>Conversion</i>	-	249	-	249
301/II Pengakuan hak/ <i>Recognition of rights</i>	112	224	123	218
Peningkatan hak/ <i>Increased rights</i>	76	57	50	57
Pemberian hak/ <i>Granting rights</i>	7	-	4	-
Pemisahan hak/ <i>Separation of rights</i>	294	1	781	1
Penggabungan hak/ <i>Merging rights</i>	-	2	1	1
Sertifikat pengganti/ <i>Certificate of replacement</i>	9	-	2	-
Penghapusan Sertifikat/ <i>Certificate Deletion</i>	2	-	2	-
301/III Peralihan hak/ <i>Transfer of rights</i>	240	274	240	274
Hak Tanggungan/ <i>Mortgage right</i>	430	184	430	184
Roya	271	205	271	205
Sita, Perwakilan/ <i>Confiscation, Representative</i>	1	3	1	3
Ganti Nama/ <i>Change name</i>	3	7	3	7
Kabupaten Kediri	1 445	1 206	1 908	1 199

Lanjutan Tabel/*Continued Table* 1.1.11

Uraian <i>Description</i>	Maret/ <i>March</i>			
	Masuk/ <i>Incoming</i>		Selesai/ <i>Finished</i>	
	2019 (10)	2020 (11)	2019 (12)	2020 (13)
301/I Konversi / <i>Conversion</i>	-	8 280	-	8 280
301/II Pengakuan hak/ <i>Recognition of rights</i>	159	179	476	173
Peningkatan hak/ <i>Increased rights</i>	83	56	97	56
Pemberian hak/ <i>Granting rights</i>	6	8	5	8
Pemisahan hak/ <i>Separation of rights</i>	316	1	357	1
Penggabungan hak/ <i>Merging rights</i>	7	1	1	1
Sertifikat pengganti/ <i>Certificate of replacement</i>	10	3	16	3
Penghapusan Sertifikat/ <i>Certificate Deletion</i>	19	-	38	-
301/III Peralihan hak/ <i>Transfer of rights</i>	302	313	302	313
Hak Tanggungan/ <i>Mortgage right</i>	295	140	295	140
Roya	218	202	218	202
Sita, Perwakilan/ <i>Confiscation, Representative</i>	-	5	-	5
Ganti Nama/ <i>Change name</i>	-	17	-	17
Kabupaten Kediri	1 415	9 205	1 805	9 199

Lanjutan Tabel/*Continued Table 1.1.11*

Uraian <i>Description</i>		April/ <i>April</i>			
		Masuk/ <i>Incoming</i>		Selesai/ <i>Finished</i>	
		2019	2020	2019	2020
(1)		(14)	(15)	(16)	(17)
301/I	Konversi / <i>Conversion</i>	-	6 523	-	6 523
301/II	Pengakuan hak/ <i>Recognition of rights</i>	148	-	347	-
	Peningkatan hak/ <i>Increased rights</i>	40	34	53	34
	Pemberian hak/ <i>Granting rights</i>	16	25	11	25
	Pemisahan hak/ <i>Separation of rights</i>	228	-	509	-
	Penggabungan hak/ <i>Merging rights</i>	4	-	4	-
	Sertifikat pengganti/ <i>Certificate of replacement</i>	13	41	18	40
	Penghapusan Sertifikat/ <i>Certificate Deletion</i>	27	-	27	-
301/III	Peralihan hak/ <i>Transfer of rights</i>	366	413	366	413
	Hak Tanggungan/ <i>Mortgage right</i>	371	111	370	111
	Roya	243	165	243	165
	Sita, Perwakilan/ <i>Confiscation, Representative</i>	-	-	-	-
	Ganti Nama/ <i>Change name</i>	2	16	2	16
Kabupaten Kediri		1 458	7 328	1 950	7 327

Lanjutan Tabel/*Continued Table 1.1.11*

Uraian <i>Description</i>	Mei/ <i>May</i>			
	Masuk/ <i>Incoming</i>		Selesai/ <i>Finished</i>	
	2019	2020	2019	2020
(1)	(18)	(19)	(20)	(21)
301/I Konversi / <i>Conversion</i>	-	5 809	-	5 809
301/II Pengakuan hak/ <i>Recognition of rights</i>	202	112	340	106
Peningkatan hak/ <i>Increased rights</i>	45	36	41	36
Pemberian hak/ <i>Granting rights</i>	19	7	9	7
Pemisahan hak/ <i>Separation of rights</i>	304	-	485	-
Penggabungan hak/ <i>Merging rights</i>	2	-	3	-
Sertifikat pengganti/ <i>Certificate of replacement</i>	12	1	11	1
Penghapusan Sertifikat/ <i>Certificate Deletion</i>	16	-	14	-
301/III Peralihan hak/ <i>Transfer of rights</i>	544	311	542	311
Hak Tanggungan/ <i>Mortgage right</i>	511	129	511	129
Roya	261	119	261	119
Sita, Perwakilan/ <i>Confiscation, Representative</i>	-	-	-	-
Ganti Nama/ <i>Change name</i>	4	7	4	7
Kabupaten Kediri	1 920	6 531	2 221	6 525

Lanjutan Tabel/*Continued Table 1.1.11*

Uraian Description		Juni/ June			
		Masuk/ Incoming		Selesai/ Finished	
		2019	2020	2019	2020
(1)	(22)	(23)	(24)	(25)	
301/I	Konversi / Conversion	-	4 293	-	4 293
301/II	Pengakuan hak/ Recognition of rights	81	213	221	177
	Peningkatan hak/ Increased rights	46	32	18	32
	Pemberian hak/ Granting rights	14	112	23	112
	Pemisahan hak/ Separation of rights	136	-	161	-
	Penggabungan hak/ Merging rights	2	-	1	-
	Sertifikat pengganti/ Certificate of replacement	7	2	8	2
	Penghapusan Sertifikat/ Certificate Deletion	7	23	10	23
301/III	Peralihan hak/ Transfer of rights	226	410	226	410
	Hak Tanggungan/ Mortgage right	205	207	205	207
	Roya	104	188	104	188
	Sita, Perwakilan/ Confiscation, Representative	-	-	-	-
	Ganti Nama/ Change name	1	22	1	22
Kabupaten Kediri		829	5 502	978	5 466

Lanjutan Tabel/*Continued Table* 1.1.11

Uraian <i>Description</i>	Juli/ July			
	Masuk/ <i>Incoming</i>		Selesai/ <i>Finished</i>	
	2019 (26)	2020 (27)	2019 (28)	2020 (29)
301/I Konversi / <i>Conversion</i>	-	4 398	-	4 397
301/II Pengakuan hak/ <i>Recognition of rights</i>	184	202	321	120
Peningkatan hak/ <i>Increased rights</i>	83	94	112	94
Pemberian hak/ <i>Granting rights</i>	19	452	9	452
Pemisahan hak/ <i>Separation of rights</i>	481	-	342	-
Penggabungan hak/ <i>Merging rights</i>	-	3	4	3
Sertifikat pengganti/ <i>Certificate of replacement</i>	23	4	13	4
Penghapusan Sertifikat/ <i>Certificate Deletion</i>	18	9	28	9
301/III Peralihan hak/ <i>Transfer of rights</i>	527	742	527	742
Hak Tanggungan/ <i>Mortgage right</i>	388	280	388	280
Roya	258	505	257	505
Sita, Perwakilan/ <i>Confiscation, Representative</i>	6	-	6	-
Ganti Nama/ <i>Change name</i>	1	33	1	33
Kabupaten Kediri	1 988	6 722	2 008	6 639

Lanjutan Tabel/*Continued Table 1.1.11*

Uraian <i>Description</i>		Agustus/ August			
		Masuk/ <i>Incoming</i>		Selesai/ <i>Finished</i>	
		2019	2020	2019	2020
(1)	(30)	(31)	(32)	(33)	
301/I	Konversi / <i>Conversion</i>	-	200	-	200
301/II	Pengakuan hak/ <i>Recognition of rights</i>	219	136	220	72
	Peningkatan hak/ <i>Increased rights</i>	122	20	66	20
	Pemberian hak/ <i>Granting rights</i>	16	28	9	28
	Pemisahan hak/ <i>Separation of rights</i>	404	-	495	-
	Penggabungan hak/ <i>Merging rights</i>	4	-	1	-
	Sertifikat pengganti/ <i>Certificate of replacement</i>	21	7	26	6
	Penghapusan Sertifikat/ <i>Certificate Deletion</i>	34	12	15	12
301/III	Peralihan hak/ <i>Transfer of rights</i>	534	433	533	433
	Hak Tanggungan/ <i>Mortgage right</i>	258	173	258	173
	Roya	211	162	211	162
	Sita, Perwakilan/ <i>Confiscation, Representative</i>	1	-	1	-
	Ganti Nama/ <i>Change name</i>	2	12	2	12
Kabupaten Kediri		1 826	1 183	1 837	1 118

Lanjutan Tabel/*Continued Table* 1.1.11

Uraian <i>Description</i>	September/ <i>September</i>			
	Masuk/ <i>Incoming</i>		Selesai/ <i>Finished</i>	
	2019 (34)	2020 (35)	2019 (36)	2020 (37)
301/I Konversi / <i>Conversion</i>	-	789	-	789
301/II Pengakuan hak/ <i>Recognition of rights</i>	226	224	162	119
Peningkatan hak/ <i>Increased rights</i>	44	93	105	93
Pemberian hak/ <i>Granting rights</i>	9	176	22	176
Pemisahan hak/ <i>Separation of rights</i>	355	-	416	-
Penggabungan hak/ <i>Merging rights</i>	2	1	2	1
Sertifikat pengganti/ <i>Certificate of replacement</i>	14	15	14	13
Penghapusan Sertifikat/ <i>Certificate Deletion</i>	22	5	39	5
301/III Peralihan hak/ <i>Transfer of rights</i>	497	584	477	583
Hak Tanggungan/ <i>Mortgage right</i>	702	297	699	297
Roya	251	232	249	231
Sita, Perwakilan/ <i>Confiscation, Representative</i>	-	-	-	-
Ganti Nama/ <i>Change name</i>	3	13	3	13
Kabupaten Kediri	2 125	2 429	2 188	2 320

Lanjutan Tabel/*Continued Table 1.1.11*

Uraian <i>Description</i>	Oktober/ <i>October</i>			
	Masuk/ <i>Incoming</i>		Selesai/ <i>Finished</i>	
	2019 (38)	2020 (39)	2019 (40)	2020 (41)
301/I Konversi / <i>Conversion</i>	-	789	-	789
301/II Pengakuan hak/ <i>Recognition of rights</i>	228	224	235	119
Peningkatan hak/ <i>Increased rights</i>	55	93	53	93
Pemberian hak/ <i>Granting rights</i>	1	176	14	176
Pemisahan hak/ <i>Separation of rights</i>	237	-	390	-
Penggabungan hak/ <i>Merging rights</i>	1	1	5	1
Sertifikat pengganti/ <i>Certificate of replacement</i>	12	16	11	13
Penghapusan Sertifikat/ <i>Certificate Deletion</i>	20	5	11	5
301/III Peralihan hak/ <i>Transfer of rights</i>	709	584	709	583
Hak Tanggungan/ <i>Mortgage right</i>	389	297	384	297
Roya	300	232	297	231
Sita, Perwakilan/ <i>Confiscation, Representative</i>	1	-	1	-
Ganti Nama/ <i>Change name</i>	2	13	2	13
Kabupaten Kediri	1 955	2 430	2 112	2 320

Lanjutan Tabel/*Continued Table* 1.1.11

Uraian <i>Description</i>	November/ <i>November</i>			
	Masuk/ <i>Incoming</i>		Selesai/ <i>Finished</i>	
	2019 (42)	2020 (43)	2019 (44)	2020 (45)
301/I Konversi / <i>Conversion</i>	-	-	-	-
301/II Pengakuan hak/ <i>Recognition of rights</i>	254	263	222	1
Peningkatan hak/ <i>Increased rights</i>	51	57	52	57
Pemberian hak/ <i>Granting rights</i>	32	-	17	-
Pemisahan hak/ <i>Separation of rights</i>	299	-	373	-
Penggabungan hak/ <i>Merging rights</i>	1	6	1	5
Sertifikat pengganti/ <i>Certificate of replacement</i>	14	20	28	1
Penghapusan Sertifikat/ <i>Certificate Deletion</i>	28	3	41	3
301/III Peralihan hak/ <i>Transfer of rights</i>	528	599	525	598
Hak Tanggungan/ <i>Mortgage right</i>	539	304	514	304
Roya	297	244	291	242
Sita, Perwakilan/ <i>Confiscation, Representative</i>	-	-	-	-
Ganti Nama/ <i>Change name</i>	2	11	2	11
Kabupaten Kediri	2 045	1 507	2 066	1 222

Lanjutan Tabel/Continued Table 1.1.11

	Uraian Description	Desember/ December			
		Masuk/ Incoming		Selesai/ Finished	
		2019	2020	2019	2020
(1)	(46)	(47)	(48)	(49)	
301/I	Konversi / Conversion	-	-	-	-
301/II	Pengakuan hak/ Recognition of rights	257	306	310	-
	Peningkatan hak/ Increased rights	66	91	62	91
	Pemberian hak/ Granting rights	31	-	29	-
	Pemisahan hak/ Separation of rights	567	-	529	-
	Penggabungan hak/ Merging rights	3	1	-	-
	Sertifikat pengganti/ Certificate of replacement	15	17	13	4
	Penghapusan Sertifikat/ Certificate Deletion	25	80	15	80
301/III	Peralihan hak/ Transfer of rights	736	915	720	900
	Hak Tanggungan/ Mortgage right	646	266	265	266
	Roya	284	274	261	271
	Sita, Perwakilan/ Confiscation, Representative	-	-	-	-
	Ganti Nama/ Change name	1	5	1	5
Kabupaten Kediri		2 631	1 955	2 205	1 617

Catatan/Note: ...

Sumber/Source: Badan Pertanahan Kabupaten Kediri / Land Office of Kediri Regency

Tabel
Table 1.1.12

**Perkembangan Hasil Bidang Tataguna Tanah di
Kabupaten Kediri, 2016 - 2020**
*The Progress of Land Exploitation Results in Kediri Regency,
2016 - 2020*

Uraian Description	2016	2017	2018	2019	2020
(1)	(2)	(3)	(4)	(5)	(6)
Pertimbangan Teknis Dalam Rangka Ijin Lokasi <i>Technical considerations in terms of location permit</i>	16	15	15	70	71
Pertimbangan Teknis Dalam Rangka Penetapan Lokasi <i>Technical Considerations in the Framework of Location Determination</i>	-	-	-	-	-
Pertimbangan Teknis Dalam Rangka Perubahan Penggunaan Tanah <i>Technical Considerations for Changing Land Use</i>	175	174	199	119	83
Kabupaten Kediri	191	189	214	189	154

Catatan/Note: ...

Sumber/Source: Badan Pertanahan Kabupaten Kediri / Land Office of Kediri Regency

Tabel 1.1.13 **Perkembangan Bidang Pengukuran dan Pendaftaran Tanah di Kabupaten Kediri, 2016 - 2020**
Table 1.1.13 **Progress of Measurement and Land Registration in Kediri Regency, 2016 - 2020**

Jenis Kegiatan Type of Activity	2016	2017	2018
(1)	(2)	(3)	(4)
Penyelesaian Sertifikat Atas Tanah (buah) Completion of Land Certificate (pieces)	25 169	21 225	59 566
Pemasukan ke Kas Negara (juta Rp) Revenue to the State Treasury (million IDR)	-	-	-
Lewat Permohonan Hak/ Through a Request for Rights	-	-	-
Untuk Tingkat II/ For Level II	-	-	-
Untuk Tingkat I/ For Level I	-	-	-
Untuk Pusat/ For the Center	-	-	-
Lewat BPHTB/ Through BPHTB	-	-	-
Pembuatan Akte Tanah (buah) Making Land Deed (pieces)	9 850	10 297	11 297
Pengukuran Tanah (bidang) Land Measurement (fields)	16 435	31 447	73 111

Lanjutan Tabel/*Continued Table* 1.1.13

Jenis Kegiatan <i>Type of Activity</i>	2019	2020
(1)	(5)	(6)
Penyelesaian Sertifikat Atas Tanah (buah) <i>Completion of Land Certificate (pieces)</i>	-	32 931
Pemasukan ke Kas Negara (juta Rp) <i>Revenue to the State Treasury (million IDR)</i>	-	-
Lewat Permohonan Hak/ <i>Through a Request for Rights</i>	-	-
Untuk Tingkat II/ <i>For Level II</i>	-	-
Untuk Tingkat I/ <i>For Level I</i>	-	-
Untuk Pusat/ <i>For the Center</i>	-	-
Lewat BPHTB/ <i>Through BPHTB</i>	-	-
Pembuatan Akte Tanah (buah) <i>Making Land Deed (pieces)</i>	-	9 964
Pengukuran Tanah (bidang) <i>Land Measurement (fields)</i>	65 817	23 766

Catatan/Note: ...

Sumber/Source: Badan Pertanahan Kabupaten Kediri / *Land Office of Kediri Regency*

1.2 KEADAAN IKLIM CLIMATE CONDITION

Tabel 1.2.1 **Pengamatan Unsur Iklim Menurut Bulan di Kabupaten Kediri, 2020**
Table 1.2.1 **Observation of Climate Elements By Months at Kediri Regency, 2020**

Bulan Month	Suhu/Temperature (°C)			Kelembaban/Humidity (%)		
	Minimum	Rata-rata Average	Maksimum Maximum	Minimum	Rata-rata Average	Maksimum Maximum
(1)	(2)	(3)	(4)	(5)	(6)	(7)
Januari/January
Februari/February
Maret/March
April/April
Mei/May
Juni/June
Juli/July
Agustus/August
September/September
Oktober/October
November/November
Desember/December

Lanjutan Tabel/*Continued Table 1.2.1*

Bulan Month	Kecepatan Angin (m/det) Wind Velocity (m/sec)			Tekanan Udara/Atmospheric Pressure (mb)		
	Minimum	Rata-rata Average	Maksimum Maximum	Minimum	Rata-rata Average	Maksimum Maximum
(1)	(8)	(9)	(10)	(11)	(12)	(13)
Januari/January
Februari/February
Maret/March
April/April
Mei/May
Juni/June
Juli/July
Agustus/August
September/September
Oktober/October
November/November
Desember/December

Lanjutan Tabel/*Continued Table 1.2.1*

Bulan Month	Jumlah Curah Hujan Number of Precipitation (mm)	Jumlah Hari Hujan (hari) Number of Rainy Days (day)	Penyinaran Matahari Duration of Sunshine (%)
(1)	(14)	(15)	(16)
Januari/January
Februari/February
Maret/March
April/April
Mei/May
Juni/June
Juli/July
Agustus/August
September/September
Oktober/October
November/November
Desember/December

Catatan/Note: ... Data tidak tersedia/ *Data not available*

Sumber/Source: Dinas Pertanian Dan Perkebunan Kabupaten Kediri / *Department of Agriculture and Plantation Kediri Regency*

Tabel
Table 1.2.2

Jumlah Curah Hujan di Kabupaten Kediri Menurut Bulan Kalender (mm), 2016 - 2020
Number of Rainfall in Kediri Regency According to Calendar Month, 2016 - 2020

Bulan Month	2016	2017	2018	2019	2020
(1)	(2)	(3)	(4)	(5)	(6)
Januari/ <i>January</i>	289	348	419	357	374
Februari/ <i>February</i>	401	306	356	283	296
Maret/ <i>March</i>	271	310	230	360	309
April/ <i>April</i>	145	268	158	219	169
Mei/ <i>May</i>	199	81	28	16	199
Juni/ <i>June</i>	148	47	6	-	28
Juli/ <i>July</i>	68	22	-	-	59
Agustus/ <i>August</i>	68	-	-	-	22
September/ <i>September</i>	119	15	10	2	9
Oktober/ <i>October</i>	192	53	-	-	105
Nopember/ <i>November</i>	341	268	91	16	214
Desember/ <i>December</i>	260	286	95	207	271
Kabupaten Kediri	2 501	2 004	1 393	1 460	2 055

Catatan/Note: ...

Sumber/Source: Dinas Pertanian Dan Perkebunan Kabupaten Kediri / *Department of Agriculture and Plantation Kediri Regency*

Tabel 1.2.3 **Jumlah Hari Hujan di Kabupaten Kediri Menurut Bulan Kalender, 2016 - 2020**
Table **Number of Rain Days in Kediri Regency by Calendar Month, 2016 - 2020**


Bulan Month	2016	2017	2018	2019	2020
(1)	(2)	(3)	(4)	(5)	(6)
Januari/ <i>January</i>	33	19	19	20	21
Februari/ <i>February</i>	18	16	16	17	18
Maret/ <i>March</i>	14	21	10	17	18
April/ <i>April</i>	8	13	9	11	11
Mei/ <i>May</i>	7	6	3	1	10
Juni/ <i>June</i>	6	4	1	-	2
Juli/ <i>July</i>	5	1	-	-	4
Agustus/ <i>August</i>	4	-	-	-	2
September/ <i>September</i>	7	2	1	1	1
Oktober/ <i>October</i>	12	4	-	-	5
Nopember/ <i>November</i>	19	15	8	2	10
Desember/ <i>December</i>	15	13	9	14	16
Kabupaten Kediri	148	114	76	83	118

Catatan/Note: ...

Sumber/Source: Dinas Pertanian Dan Perkebunan Kabupaten Kediri / *Department of Agriculture and Plantation Kediri Regency*

Jumlah Pegawai Negeri Sipil Menurut Golongan Kepangkatan di Kabupaten Kediri, 2020

Number of Civil Servants by Hierarchy in Kediri Regency, 2020



PENJELASAN TEKNIS

1. Pemerintahan adalah suatu sistem yang mengatur segala kegiatan masyarakat dalam suatu daerah/wilayah/negara yang meliputi segala aspek kehidupan berdasarkan norma-norma tertentu.
2. Anggota Dewan Perwakilan Rakyat Daerah (DPRD) dipilih melalui pemilihan umum (pemilu) dan dilantik dalam masa jabatan lima tahun.
3. Susunan pemerintahan Kabupaten Kediri periode 2014–2019 terdiri dari Bupati, Wakil Bupati, lembaga tinggi daerah, kantor kementerian, dinas, dan Lembaga Pemerintahan Non Kementerian (LPNK).
4. Lembaga tinggi daerah terdiri dari Dewan Perwakilan Rakyat Daerah (DPRD), dan Pengadilan Negeri (PN), Dewan Perwakilan Daerah (DPD).
5. Realisasi Penerimaan dan Pengeluaran Pemerintah Provinsi adalah realisasi/perhitungan APBD Provinsi pada tiap tahun anggaran.

TECHNICAL NOTES

1. *Government is a system which rules all the people's activities in a certain area including all the aspects of life based on the certain norms.*
2. *Regional House of Representatives (DPRD) members are elected through a general election and appointed for a five-years membership.*
3. *The government structure of the Kediri Municipality period 2014–2019 consists of regent, vice regent, regional supreme agencies, ministries, ministerial level institutions, and non-ministerial institutions.*
4. *Regional supreme agencies consist of the Regional House of Representative, District Supreme Court, and Local Councils.*
5. *Actual revenue and expenditure of Provincial Government is the realization/provincial budget calculations for every fiscal year.*

6. Pendapatan Asli Daerah (PAD) adalah pendapatan yang diperoleh daerah yang dipungut berdasarkan peraturan daerah sesuai dengan peraturan perundang-undangan, guna keperluan daerah yang bersangkutan dalam membiayai kegiatannya.
 7. Dana Perimbangan adalah dana yang bersumber dari pendapatan APBN yang dialokasikan kepada Daerah untuk mendanai kebutuhan daerah dalam rangka pelaksanaan desentralisasi.
 8. Lain-lain Pendapatan yang Sah adalah pendapatan lainnya dari pemerintah pusat dan atau dari instansi pusat, serta dari daerah lainnya.
6. *Original Local Government Revenue is revenue that withheld based on local regulations in accordance with the legislation, for the purposes of financing their activities.*
 7. *Balanced Budget is the fund coming from the state budget that allocated to regions to fund their needs in the context of decentralization.*
 8. *Other Legal Revenue is other income that coming from the central government and or from the central agencies, as well as from other local government.*

ULASAN**DESCRIPTION****Wilayah Administratif**

1. Secara administratif wilayah Kabupaten Kediri terdiri dari 26 (dua puluh enam) kecamatan, 1 kelurahan dan 343 desa.

Administrative Area

1. *Administratively, Kediri Regency consists of 26 (twenty six) subdistrict, 1 urban village and 343 villages.*

Dewan Perwakilan Rakyat Daerah

2. Jumlah wakil rakyat yang duduk pada lembaga legislatif, Dewan Perwakilan Rakyat Daerah (DPRD), adalah sebanyak 50 orang, terdiri atas 38 orang laki-laki dan 12 orang perempuan.

Regional House of Representative

2. *The number of people's representatives who sit on the legislature, the House of Representatives, are as many as 50 people, consisting of 38 men and 12 women.*

3. Dibanding tahun 2019, jumlah Keputusan Pimpinan DPRD Kabupaten Kediri tahun 2020 mengalami penurunan sebesar 5,26 persen.

3. *Compared to 2019, the number of Regional House of Representative Leadership Decisions in Kediri in 2020 decreased by 5.26 percent.*

Sumber Daya Manusia

4. Jumlah pegawai negeri sipil (PNS) di Kabupaten Kediri tahun 2020 adalah sebanyak 9.016 orang dibanding tahun 2019 sebesar 9.835 orang.

Human Resources

4. *The number of civil servants (PNS) in Kediri Regency in 2020 was 9,016 compared to 2019 of 9,835 people.*

5. Komposisi PNS Pemerintah Kabupaten Kediri menurut golongan kepangkatan terdiri atas 37,07 persen golongan IV, 46,75 persen golongan III, 14,92 persen golongan II, dan hanya 1,26 persen golongan I.

5. *The composition of civil servants Kediri Regency Government according to class ranks made up 37.07 percent of group IV, 46.75 percent of group III, 14.92 percent of group II, and only 1.26 percent of group I.*

6. Berdasarkan tingkat pendidikan yang ditamatkan 64,55 persen PNS berijazah D-IV/S1/S2/S3. Tingkat pendidikan PNS terbanyak kedua adalah D-I/II/III dengan persentase 17,42 persen. Jumlah PNS dengan pendidikan SLTA hanya 15,65 persen. Sementara itu PNS dengan pendidikan SLTP ke bawah dengan persentase 2,37 persen.
 7. Jumlah pegawai negeri sipil (PNS) yang tercatat dalam Wilayah Pembayaran KPPN Kediri tahun 2020 adalah sebanyak 2.314 orang.
 8. Komposisi PNS Dalam Wilayah Pembayaran KPPN Kediri tahun 2020 menurut golongan kepangkatan terdiri atas 11,19 persen golongan IV, 45,20 persen golongan III, 43,17 persen golongan II, dan hanya 0,43 persen golongan I.
6. *Based on the level of education attained 64.55 percent of civil servants numberwere D-IV/S1/S2/S3 educated. The second most common level of education was D-I/II/III education with a percentage of 17.42 percent. The number of civil servants with the senior high school educated were only 15.65 percent. Meanwhile the number of civil servants with junior high school bellow educated with a percentage of 2.37 percent.*
 7. *The number of civil servants registered in the Kediri KPPN Payment Area in 2020 was 2,314 people.*
 8. *The composition of civil servants in the KPPN Kediri Payment Area in 2020 according to class ranks made up 11.19 percent of group IV, 45.20 percent of group III, 43.17 percent of group II, and only 0.43 percent of group I.*

Keuangan Pemerintah

9. Realisasi penerimaan daerah Kabupaten Kediri tahun 2020 menurun 3,20 persen dari tahun sebelumnya. Penerimaan tersebut berasal dari pendapatan asli daerah (PAD) sebesar 17,47 persen, dana perimbangan sebesar 57,56 persen dan pendapatan lain-lain yang sah sebesar 24,97 persen.

Government Finance

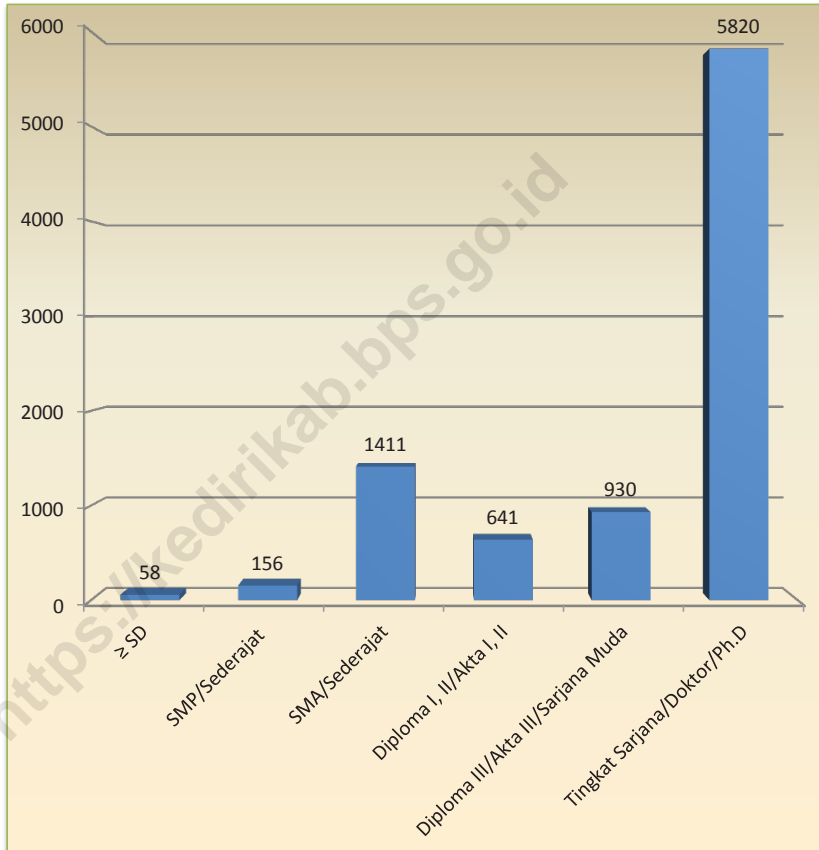
9. *The regional income realization of Kediri Regency in 2020 decreased by 3.20 percent from the previous year. The revenues are derived from local revenue (PAD) of 17.47 percent, equalization funds of 57.56 percent and other legitimate income of 24.97 percent.*

10. Realisasi pengeluaran daerah Kabupaten Kediri pada tahun 2020 juga mengalami penurunan yaitu sebesar 18,73 persen. Komposisi realisasi pengeluaran daerah Kabupaten Kediri didominasi oleh jenis belanja tidak langsung/operasional 63,03 persen dan belanja langsung 36,97 persen.
10. *Otherwise, The realization of regional expenditures in Kediri Regency in 2020 also experienced an decreased of 18.73 percent. The composition of regional expenditure realization in Kediri Regency is dominated by 63.03 percent of indirect / operational expenditure and 36.97 percent of direct expenditure.*

<https://kedirikab.bps.go.id>

Gambar 2.2
Figures

Jumlah Pegawai Negeri Sipil Kabupaten Kediri Menurut Tingkat Pendidikan, 2020
Number of Civil Servants in Kediri Regency by Educational Level, 2020



Sumber/Source : Badan Kepegawaian Daerah Kabupaten Kediri/ Regional Personnel Board of Kediri Regency

2.1 WILAYAH ADMINISTRATIF ADMINISTRATIVE AREA

Tabel 2.1.1 Jumlah Desa¹/Kelurahan di Kabupaten Kediri Menurut Kecamatan 2016-2020
Table 2.1.1 Number of Villages¹/Kelurahan in Kediri Regency by Subdistrict, 2016-2020

Kecamatan Subdistrict	2016	2017	2018	2019	2020
(1)	(2)	(3)	(4)	(5)	(6)
[010] Mojo	20	20	20	20	20
[020] Semen	12	12	12	12	12
[030] Ngadiluwih	16	16	16	16	16
[040] Kras	16	16	16	16	16
[050] Ringinrejo	11	11	11	11	11
[060] Kandat	12	12	12	12	12
[070] Wates	18	18	18	18	18
[080] Ngancar	10	10	10	10	10
[090] Plosoklaten	15	15	15	15	15
[100] Gurah	21	21	21	21	21
[110] Puncu	8	8	8	8	8
[120] Kepung	10	10	10	10	10
[130] Kandangan	12	12	12	12	12
[140] Pare	10	10	10	10	10
[141] Badas	8	8	8	8	8
[150] Kunjang	12	12	12	12	12
[160] Plemahan	17	17	17	17	17
[170] Purwoasri	23	23	23	23	23
[180] Papar	17	17	17	17	17
[190] Pagu	13	13	13	13	13
[191] Kayenkidul	12	12	12	12	12
[200] Gampengrejo	11	11	11	11	11
[201] Ngasem	12	12	12	12	12
[210] Banyakan	9	9	9	9	9
[220] Grogol	9	9	9	9	9
[230] Tarokan	10	10	10	10	10
Kabupaten Kediri	344	344	344	344	344

Catatan/Note: ¹Termasuk Unit Permukiman Transmigrasi (UPT)/Include Transmigration Settlement Unit

Sumber/Source: Peraturan Kepala Badan Pusat Statistik Nomor 29 Tahun 2018 Tanggal 15 Januari 2018 tentang Perubahan Atas Peraturan Kepala Badan Pusat Statistik Nomor 55 Tahun 2017 tentang Kode dan Nama Wilayah Kerja Statistik Tahun 2017

Chief Statistician Regulation Number 29/2018, January 15 2018, as a revision of Chief Statistician Regulation Number 55 of 2017 on Code and Name of Regional Level of Data Collection

Tabel
Table 2.1.2

Jumlah Rukun Warga dan Rukun Tetangga di Kabupaten Kediri Menurut Kecamatan 2019-2020
Number of Hamlet and Neighbourhood in Kediri Regency by Subdistrict, 2019-2020

Kecamatan Subdistrict	Rukun Warga (RW) Hamlet		Rukun Tetangga (RT) Neighbourhood	
	2019	2020	2019	2020
(1)	(2)	(3)	(4)	(5)
[010] Mojo	145	145	440	440
[020] Semen	80	80	243	243
[030] Ngadiluwih	126	126	368	368
[040] Kras	100	100	376	376
[050] Ringinrejo	93	93	325	325
[060] Kandat	125	125	368	368
[070] Wates	155	155	689	689
[080] Ngancar	70	70	300	300
[090] Plosoklaten	105	105	435	435
[100] Gurah	125	125	480	480
[110] Puncu	76	76	316	316
[120] Kepung	80	80	346	346
[130] Kandangan	130	130	319	319
[140] Pare	158	158	485	485
[141] Badas	150	150	382	382
[150] Kunjang	100	100	295	295
[160] Plemahan	147	147	414	414
[170] Purwoasri	145	145	425	425
[180] Papar	84	84	321	321
[190] Pagu	80	80	252	252
[191] Kayenkidul	109	109	323	323
[200] Gampengrejo	48	48	193	193
[201] Ngasem	82	82	396	396
[210] Banyakan	113	113	324	324
[220] Grogol	93	93	260	260
[230] Tarokan	69	69	296	296
Kabupaten Kediri	2 788	2 788	9 371	9 371

Catatan/Note: ---

Sumber/Source: Dinas Pemberdayaan Masyarakat Dan Pemerintahan Desa Kabupaten Kediri / *Department of Community Empowerment and Village Government Kediri Regency*

Tabel
Table 2.1.3**Jumlah Perangkat Desa di Kabupaten Kediri Menurut Kecamatan, 2019-2020**
Number of Village Officials in Kediri Regency by Subdistrict, 2019-2020

Kecamatan Subdistrict	Kepala Desa/ Kelurahan Head of Village / Urban Village		Sekretaris Desa/ Kelurahan Secretary of Village / Urban Village		Kepala Urusan Head of business	
	2019	2020	2019	2020	2019	2020
(1)	(2)	(3)	(4)	(5)	(6)	(7)
[010] Mojo	20	20	10	15	80	98
[020] Semen	12	12	9	9	47	59
[030] Ngadiluwih	16	16	10	15	49	84
[040] Kras	16	16	8	13	74	85
[050] Ringinrejo	11	11	7	10	56	63
[060] Kandat	12	12	8	12	40	64
[070] Wates	18	17	5	14	80	99
[080] Ngancar	10	9	8	7	50	52
[090] Plosoklaten	15	15	4	10	62	78
[100] Gurah	21	21	10	16	80	92
[110] Puncu	8	8	8	2	30	47
[120] Kepung	10	10	9	8	50	49
[130] Kandangan	12	12	8	10	40	64
[140] Pare	9	9	7	6	39	54
[141] Badas	8	8	10	8	45	44
[150] Kunjang	12	12	8	11	46	52
[160] Plemahan	17	17	10	17	80	93
[170] Purwoasri	23	23	13	22	90	130
[180] Papar	17	17	7	16	87	93
[190] Pagu	13	13	9	12	87	58
[191] Kayenkidul	12	12	5	11	60	64
[200] Gampengrejo	11	11	2	8	50	60
[201] Ngasem	12	12	1	12	60	70
[210] Banyakan	9	9	5	4	50	48
[220] Grogol	9	9	7	7	43	45
[230] Tarokan	10	10	9	9	55	56
Kabupaten Kediri	343	341	197	284	1 530	1801

Lanjutan Tabel/Continued Table 2.13

Kecamatan Subdistrict	Kepala Dusun Village chief		Pelaksana Teknis Technical Executives		Jumlah Total	
	2019	2020	2019	2020	2019	2020
(1)	(8)	(9)	(10)	(11)	(12)	(13)
[010] Mojo	51	54	1	-	162	187
[020] Semen	28	24	2	3	98	107
[030] Ngadiluwih	42	44	9	-	126	159
[040] Kras	37	42	14	8	149	164
[050] Ringinrejo	20	28	-	-	94	112
[060] Kandat	34	39	11	1	105	128
[070] Wates	58	62	-	1	161	193
[080] Ngancar	29	38	8	3	105	109
[090] Plosoklaten	36	39	21	17	138	159
[100] Gurah	44	51	8	1	163	181
[110] Puncu	32	35	13	-	91	92
[120] Kepung	48	54	14	1	131	122
[130] Kandangan	34	38	14	2	108	126
[140] Pare	32	32	24	8	111	109
[141] Badas	32	35	35	22	130	117
[150] Kunjang	43	49	11	7	120	131
[160] Plemahan	54	64	29	8	190	199
[170] Purwoasri	52	65	47	20	225	260
[180] Papar	52	61	7	7	170	194
[190] Pagu	20	26	1	-	130	109
[191] Kayenkidul	40	47	17	12	134	146
[200] Gampengrejo	17	19	7	1	87	99
[201] Ngasem	20	24	9	1	102	119
[210] Banyakan	33	37	7	2	104	100
[220] Grogol	37	33	14	24	110	118
[230] Tarokan	40	47	10	3	124	125
Kabupaten Kediri	965	1087	333	152	3368	3665

Catatan/Note: ---

Sumber/Source: Dinas Pemberdayaan Masyarakat Dan Pemerintahan Desa Kabupaten Kediri/ Department of Community Empowerment and Village Government Kediri Regency

2.2 DEWAN PERWAKILAN RAKYAT DAERAH REGIONAL HOUSE OF REPRESENTATIVE

Tabel 2.2.1 Jumlah Anggota Dewan Perwakilan Rakyat Daerah Menurut Partai Politik dan Jenis Kelamin di Kabupaten Kediri (Pemilu 2019-2024), 2020
Number of Regional House of Representatives's Members by Political Parties and Sex in Kediri Regency (Election 2019-2024), 2020

Fraksi Politik <i>Political Faction</i>	Laki-laki <i>Male</i>	Perempuan <i>Female</i>	Jumlah <i>Total</i>
(1)	(2)	(3)	(4)
Fraksi PDI-Perjuangan	9	5	14
Fraksi PKB	8	1	9
Fraksi GOLKAR	4	1	5
Fraksi PAN	5	1	6
Fraksi GERINDA	6	-	6
Fraksi NASDEM	2	4	6
Fraksi DEMOKRAT PERSATUAN PEMBANGUNAN	4	-	4
Kabupaten Kediri	38	12	50

Catatan/Note: ...

Sumber/Source: Sekretariat DPRD Kabupaten Kediri/ *Secretariat of Kediri Regency DPRD*

Tabel
Table 2.2.2

Hasil-hasil yang dicapai DPRD Kabupaten Kediri, 2012-2020

The results achieved DPRD Kediri Regency, 2012-2020

Tahun Years	Peraturan Daerah Local Regulations	Surat Keputusan Decision Letter	Keputusan Pimpinan DPRD Decision of the DPRD Leadership
(1)	(2)	(3)	(4)
2012	16	39	28
2013	9	19	21
2014	8	27	27
2015	14	23	24
2016	11	39	24
2017	11	28	25
2018	11	25	27
2019	2	25	19
2020	6	19	20

Catatan/Note: ...

Sumber/Source: Sekretariat DPRD Kabupaten Kediri/ *Secretariat of Kediri Regency DPRD*

Tabel
Table 2.2.3

**Frekuensi Kegiatan Dewan Perwakilan Rakyat Daerah
Kabupaten Kediri, 2016-2020**
*Frequency of Kediri Regency Representative Council's
Activities, 2016-2020*

Uraian Description		2016	2017	2018	2019	2020
(1)		(2)	(3)	(4)	(5)	(6)
1.	RAPAT-RAPAT/ Meetings					
1.	Rapat Paripurna/ <i>Plenary Session</i>	27	20	23	11	12
2.	Rapat Paripurna Istimewa/ <i>Special Plenary Session</i>	2	2	1	-	-
3.	Rapat Paripurna Khusus/ <i>Special Plenary Session</i>	-	-	-	-	-
4.	Rapat Pimpinan/ <i>Leadership Meeting</i>	6	5	4	7	-
5.	Rapat Badan Musyawarah/ <i>Meeting of the Deliberation Committee</i>	17	19	18	3	11
6.	Rapat Badan Anggaran/ <i>Meetings of the Budget Committee</i>	-	-	20	10	10
7.	Rapat Panitia Khusus/ <i>Special Committee Meetings</i>	13	6	25	11	18
8.	Rapat Komisi-komisi/ <i>Commission Meetings</i>					
	a. Komisi/ <i>Commission A</i>	41	45	48	15	66
	b. Komisi/ <i>Commission B</i>	49	45	38	8	40
	c. Komisi/ <i>Commission C</i>	33	20	44	17	50
	d. Komisi/ <i>Commission D</i>	45	43	45	7	20
9.	Rapat Gabungan Komisi/ <i>Joint Commission Meeting</i>	-	-	-	-	-
10.	Rapat Baleg/ <i>Legislative meeting</i>	10	14	10	8	-
11.	Rapat Fraksi-fraksi/ <i>Fractions Meeting</i>			-	-	-
	a. Fraksi PDI-P	5	5	5	4	5
	b. Fraksi PKB	5	5	5	4	5
	c. Fraksi PAN	5	5	5	4	5
	d. Fraksi GERINDRA	5	5	5	4	5
	e. Fraksi NASDEM	5	5	5	4	5
	f. Fraksi GOLKAR	5	5	5	4	5
	g. Fraksi DEMOKRAT PERSATUAN PEMBANGUNAN	5	5	5	4	5
2.	RAPAT KERJA/ Work Meeting					
1.	Rapat Kerja Badan Anggaran/ <i>Working Meeting of Budget Agency</i>	-	-	-	-	-
2.	Rapat Kerja Panitia Khusus/ <i>Working Meeting of the Special Committee</i>	-	-	-	-	-

Lanjutan Tabel/Continued Table 2.2.3

Uraian Description		2016	2017	2018	2019	2020
(1)		(2)	(3)	(4)	(5)	(6)
3.	Rapat Kerja Komisi-komisi/ <i>Working Meetings of Commissions</i>					
	a. Komisi/ <i>Commission A</i>	-	-	-	15	-
	b. Komisi/ <i>Commission B</i>	-	-	-	8	-
	c. Komisi/ <i>Commission C</i>	-	-	-	17	-
	d. Komisi/ <i>Commission D</i>	-	-	-	7	-
4.	Rapat Kerja Gabungan Komisi/ <i>Joint Commission Work Meeting</i>	-	-	-	-	-
5.	Rapat Kerja Baleg/ <i>Working Meeting of the Legislative</i>	-	-	-	-	-
6.	Rapat DPRD dengan Bupati/ <i>Council meeting with the Regent</i>	-	-	-	-	-
3.	RAPAT DENGAR PENDAPAT/ <i>Hearing of Opinion</i>					
1.	Panitia Anggaran/ <i>Budget Committee</i>	44	48	40	-	38
2.	Panitia Khusus/ <i>Special Committee</i>	41	-	25	12	12
3.	Komisi-komisi/ <i>Commissions</i>				-	-
	a. Komisi/ <i>Commission A</i>	8	15	7	-	-
	b. Komisi/ <i>Commission B</i>	5	11	4	-	-
	c. Komisi/ <i>Commission C</i>	2	7	-	1	-
	d. Komisi/ <i>Commission D</i>	3	5	2	1	4
4.	Rapat Gabungan Komisi/ <i>Joint Commission Meeting</i>	-	-	-	-	-
5.	Rapat Baleg/ <i>Legislative Body Meetings (Bapemperda)</i>	10	-	12	8	-
4.	KUNJUNGAN KERJA/PENINJAUAN LAPANGAN/ <i>Work Visit/ Review of Field</i>					
a.	Dalam Wilayah Kabupaten Kediri/ <i>In Kediri Regency</i>					-
	1. Badan Anggaran/ <i>Budget Agency</i>	-	-	-	-	-
	2. Panitia Khusus/ <i>Special Committee</i>	2	-	-	-	-
	3. Komisi-komisi/ <i>Commissions</i>					
	a. Komisi/ <i>Commission A</i>	100	102	108	15	40
	b. Komisi/ <i>Commission B</i>	96	109	108	13	26
	c. Komisi/ <i>Commission C</i>	47	109	108	16	50

Lanjutan Tabel/*Continued Table 2.2.3*

Uraian Description	2016	2017	2018	2019	2020
(1)	(2)	(3)	(4)	(5)	(6)
d. Komisi/ <i>Commission D</i>	101	102	106	18	49
4. Gabungan Komisi/ <i>Joint Commissions</i>	-	-	-	-	-
b. Di Luar Wilayah Kabupaten Kediri/ <i>Outside Kediri Regency</i>					
1. Badan Anggaran/ <i>Budget Agency</i>	8	5	3	-	5
2. Panitia Khusus/ <i>Special Committee</i>	13	8	6	4	9
3. Komisi-komisi/ <i>Commissions</i>					
a. Komisi/ <i>Commission A</i>	40	36	36	8	33
b. Komisi/ <i>Commission B</i>	40	35	36	8	33
c. Komisi/ <i>Commission C</i>	39	35	36	8	33
d. Komisi/ <i>Commission D</i>	37	36	36	9	33
4. Gabungan Komisi/ <i>Joint Commissions</i>	-	-	-	-	-
5. D P R D	-	-	-	-	-
6. Badan Legislasi/ <i>Legislative</i>	4	5	5	2	2

Catatan/Note: ...

Sumber/Source: Sekretariat DPRD Kabupaten Kediri/ *Secretariat of Kediri Regency DPRD*

2.3 SUMBER DAYA MANUSIA HUMAN RESOURCES

Tabel 2.3.1 Jumlah Pegawai Negeri Sipil Kabupaten Kediri Menurut Jabatan dan Jenis Kelamin, Desember 2019 dan Desember 2020
Number of Civil Servants in Kediri Regency by Occupation and Sex, Desember 2019 dan Desember 2020

Jabatan <i>Occupation</i>	Laki-laki <i>Male</i>	2019	
		Perempuan <i>Female</i>	Jumlah <i>Total</i>
(1)	(2)	(3)	(4)
Fungsional Tertentu <i>Specific Functional</i>	2 421	4 285	6 706
Fungsional Umum <i>Staf General Functional</i>	1 352	1 081	2 433
Struktural/ <i>Structural</i>	457	239	696
Eselon V/5th Echelon	4	3	7
Eselon IV/4th Echelon	315	203	518
Eselon III/3rd Echelon	120	31	151
Eselon II/2nd Echelon	18	2	20
Eselon I/1st Echelon	–	–	–
Kabupaten Kediri	4 230	5 605	9 835

Lanjutan Tabel/*Continued Table 2.3.1*

Jabatan <i>Occupation</i>	2020		Jumlah <i>Total</i>
	Laki-laki <i>Male</i>	Perempuan <i>Female</i>	
(1)	(5)	(6)	(7)
Fungsional Tertentu <i>Specific Functional</i>	2 166	3 947	6 113
Fungsional Umum <i>Staf General Functional</i>	1 233	1 033	2 266
Struktural/ <i>Structural</i>	412	225	637
Eselon V/5th Echelon	3	3	6
Eselon IV/4th Echelon	285	189	474
Eselon III/3rd Echelon	108	31	139
Eselon II/2nd Echelon	16	2	18
Eselon I/1st Echelon	–	–	–
Kabupaten Kediri	3 811	5 205	9 016

Catatan/Note: ...

Sumber/Source: Badan Kepegawaian Daerah Kabupaten Kediri/ *Regional Personnel Board of Kediri Regency*

Tabel
Table 2.3.2

Jumlah Pegawai Negeri Sipil Kabupaten Kediri Menurut Tingkat Pendidikan dan Jenis Kelamin Desember 2019 dan Desember 2020
Number of Civil Servants in Kediri Regency by Educational Level and Sex December 2019 and December 2020

Tingkat Pendidikan <i>Educational Level</i>	2019		Jumlah <i>Total</i>
	Laki-laki <i>Male</i>	Perempuan <i>Female</i>	
(1)	(2)	(3)	(4)
Sampai dengan SD <i>Up to Primary School</i>	61	1	62
SMP/Sederajat <i>General Vocational Junior High School</i>	162	14	176
SMA/Sederajat <i>General/Vocational Senior High School</i>	882	698	1 580
Diploma I, II/Akta I, II <i>Diploma I, II/Akta I, II</i>	221	514	735
Diploma III/Akta III/Sarjana Muda <i>Diploma III/Akta III/Bachelor</i>	217	749	966
Tingkat Sarjana/Doktor/Ph.D <i>University Graduates</i>	2 687	3 629	6 316
Kabupaten Kediri	4 230	5 605	9 835

Lanjutan Tabel/*Continued Table 2.3.2*

Tingkat Pendidikan <i>Educational Level</i>	2020		Jumlah <i>Total</i>
	Laki-laki <i>Male</i>	Perempuan <i>Female</i>	
(1)	(2)	(3)	(4)
Sampai dengan SD <i>Up to Primary School</i>	57	1	58
SMP/Sederajat <i>General Vocational Junior High School</i>	144	12	156
SMA/Sederajat <i>General/Vocational Senior High School</i>	783	628	1 411
Diploma I, II/Akta I, II <i>Diploma I, II/Akta I, II</i>	187	454	641
Diploma III/Akta III/Sarjana Muda <i>Diploma III/Akta III/Bachelor</i>	204	726	930
Tingkat Sarjana/Doktor/Ph.D <i>University Graduates</i>	2 436	3 384	5 820
Kabupaten Kediri	3 811	5 205	9 016

Catatan/Note: ...

Sumber/Source: Badan Kepegawaian Daerah Kabupaten Kediri/ *Regional Personnel Board of Kediri Regency*

Tabel
Table 2.3.3

Jumlah Pegawai Negeri Sipil Kabupaten Kediri Menurut Tingkat Kepangkatan dan Jenis Kelamin, Desember 2019 dan Desember 2020
Number of Civil Servants in Kediri Regency by Hierarchy and Sex, December 2019 and December 2020

Pangkat/Golongan/Ruang <i>Hierarchy</i>	2019		Jumlah <i>Total</i>
	Laki-laki <i>Male</i>	Perempuan <i>Female</i>	
(1)	(2)	(3)	(4)
1. I/A (Juru Muda)	–	–	–
2. I/B (Juru Muda Tingkat I)	11	–	11
3. I/C (Juru)	34	4	38
4. I/D (Juru Tingkat I)	112	2	114
Golongan I/Range I	157	6	163
5. II/A (Pengatur Muda)	44	4	48
6. II/B (Pengatur Muda Tingkat I)	109	98	207
7. II/C (Pengatur)	279	198	477
8. II/D (Pengatur Tingkat I)	267	486	753
Golongan II/Range II	699	786	1 485
9. III/A (Penata Muda)	302	842	1 144
10. III/B (Penata Muda Tingkat I)	434	529	963
11. III/C (Penata)	413	543	956
12. III/D (Penata Tingkat I)	563	739	1 302
Golongan III/Range III	1 712	2 653	4 365
13. IV/A (Pembina)	739	762	1 501
14. IV/B (Pembina Tingkat I)	851	1 343	2 194
15. IV/C (Pembina Utama Muda)	71	55	126
16. IV/D (Pembina Utama Madya)	1	–	1
17. IV/E (Pembina Utama)	–	–	–
Golongan IV/Range IV	1 662	2 160	3 822
Kabupaten Kediri	4 230	5 605	9 835

Lanjutan Tabel/*Continued Table 2.3.3*

Pangkat/Golongan/Ruang <i>Hierarchy</i>	2020		Jumlah <i>Total</i>
	Laki-laki <i>Male</i>	Perempuan <i>Female</i>	
(1)	(5)	(6)	(7)
1. I/A (Juru Muda)	–	–	–
2. I/B (Juru Muda Tingkat I)	11	–	11
3. I/C (Juru)	8	–	8
4. I/D (Juru Tingkat I)	90	5	95
Golongan I/Range I	109	5	114
5. II/A (Pengatur Muda)	70	5	75
6. II/B (Pengatur Muda Tingkat I)	78	90	168
7. II/C (Pengatur)	240	156	396
8. II/D (Pengatur Tingkat I)	268	438	706
Golongan II/Range II	656	689	1 345
9. III/A (Penata Muda)	240	682	922
10. III/B (Penata Muda Tingkat I)	425	669	1 094
11. III/C (Penata)	406	508	914
12. III/D (Penata Tingkat I)	525	760	1 285
Golongan III/Range III	1 596	2 619	4 215
13. IV/A (Pembina)	623	617	1 240
14. IV/B (Pembina Tingkat I)	763	1 200	1 963
15. IV/C (Pembina Utama Muda)	63	75	138
16. IV/D (Pembina Utama Madya)	1	–	1
17. IV/E (Pembina Utama)	–	–	–
Golongan IV/Range IV	1 450	1 892	3 342
Kabupaten Kediri	3 811	5 205	9 016

Catatan/Note: ...

Sumber/Source: Badan Kepegawaian Daerah Kabupaten Kediri/ *Regional Personnel Board of Kediri Regency*

Tabel
Table 2.3.4

Jumlah Pegawai Negeri Sipil Kabupaten Kediri Menurut Satuan Unit Kerja dan Golongan, Desember 2019 dan Desember 2020
Number of Civil Servants in Kediri Regency by Unit of Work and Hierarchy, December 2019 and December 2020

Satuan Unit Kerja <i>Unit of Work</i>		2019			
		Gol I	Gol II	Gol III	Gol IV
(1)		(2)	(3)	(4)	(5)
SEKRETARIAT/ Secretariat					
1.	Sekretaris Daerah	-	-	-	1
2.	Asisten Administrasi Umum Sekretariat Daerah	-	-	-	1
3.	Asisten Administrasi Pemerintahan dan Kesejahteraan Rakyat Setda	-	-	-	1
4.	Asisten Administrasi Perekonomian dan Pembangunan	-	-	-	1
5.	Staf Ahli Bupati Kediri Bidang Kemasyarakatan dan SDM	-	-	-	1
6.	Staf Ahli Bupati Kediri Bidang Pemerintahan, Hukum dan Politik	-	-	-	1
7.	Staf Ahli Bupati Kediri Bidang Perekonomian, Keuangan dan Pembangunan	-	-	-	-
8.	Bagian Administrasi Kesejahteraan Rakyat	-	11	16	-
9.	Bagian Administrasi Pembangunan dan Layanan Pengadaan	-	1	13	-
10.	Bagian Administrasi Pemerintahan	-	2	4	4
11.	Bagian Hukum	-	3	12	1
12.	Bagian Organisasi	-	1	7	1
13.	Bagian Perekonomian	-	-	11	-
14.	Bagian Umum	11	40	26	-
15.	Sekretariat DPRD	4	5	21	4
16.	Sekretariat KPU	-	-	2	-
BADAN/ Agency					
1.	Badan Kepegawaian Daerah	-	3	30	3
2.	Badan Kesatuan Bangsa dan Politik	-	1	17	4
3.	Badan Penanggulangan Bencana Daerah	-	3	6	-

Lanjutan Tabel/*Continued Table 2.3.4*

Satuan Unit Kerja <i>Unit of Work</i>		2019			
		Gol I	Gol II	Gol III	Gol IV
(1)	(2)	(3)	(4)	(5)	
4.	Badan Pendapatan Daerah	4	24	31	5
5.	Badan Penelitian dan Pengembangan Daerah	2	4	9	10
6.	Badan Pengelolaan Keuangan dan Aset Daerah	-	11	27	3
7.	Badan Perencanaan Pembangunan Daerah	-	8	22	6
DINAS/ Services					
1.	Dinas Kearsipan dan Perpustakaan	-	6	11	11
2.	Dinas Kependudukan dan Pencatatan Sipil	-	7	22	3
3.	Dinas Kesehatan	3	327	800	106
4.	Dinas Ketahanan Pangan dan Peternakan	-	6	51	8
5.	Dinas Komunikasi dan Informatika	-	6	35	4
6.	Dinas Koperasi dan Usaha Mikro	1	3	18	2
7.	Dinas Lingkungan Hidup	28	42	19	4
8.	Dinas Pariwisata dan Kebudayaan	7	12	15	5
9.	Dinas Pekerjaan Umum dan Penataan Ruang	47	54	58	6
10.	Dinas Pemberdayaan Masyarakat dan Pemerintahan Desa	-	3	29	3
11.	Dinas Penanaman Modal dan Pelayanan Terpadu Satu Pintu	-	3	17	5
12.	Dinas Pendidikan	36	506	2 194	3 401
13.	Dinas Pengendalian Penduduk, Keluarga Berencana, Pemberdayaan Perempuan dan Perlindungan Anak	-	2	12	13
14.	Dinas Perdagangan	3	34	39	6
15.	Dinas Perhubungan	1	10	30	12
16.	Dinas Perikanan	-	1	19	4
17.	Dinas Pertanian dan Perkebunan	-	38	91	26
18.	Dinas Perumahan dan Kawasan Pemukiman	1	8	18	5

Lanjutan Tabel/*Continued Table 2.3.4*

Satuan Unit Kerja <i>Unit of Work</i>		2019			
		Gol I	Gol II	Gol III	Gol IV
(1)	(2)	(3)	(4)	(5)	
19.	Dinas Satuan Polisi Pamong Praja	6	31	18	7
20.	Dinas Sosial	-	7	13	7
27.	Dinas Tenaga Kerja	-	1	15	10
KECAMATAN & KELURAHAN/ <i>Subsdistrict and Villages</i>					
1.	Kecamatan Mojo	-	2	10	2
	Sekdes	-	10	-	-
2.	Kecamatan Semen	-	3	14	3
	Sekdes	-	5	-	-
3.	Kecamatan Ngadiluwih	-	4	10	4
	Sekdes	-	6	-	-
4.	Kecamatan Kras	-	3	13	3
	Sekdes	-	6	-	-
5.	Kecamatan Ringinrejo	-	1	13	2
	Sekdes	-	3	-	-
6.	Kecamatan Kandat	-	3	10	3
	Sekdes	-	4	-	-
7.	Kecamatan Wates	-	4	10	1
	Sekdes	-	6	-	-
8.	Kecamatan Ngancar	1	3	6	2
	Sekdes	-	4	-	-
9.	Kecamatan Plosoklaten	-	2	10	2
	Sekdes	-	4	-	-
10.	Kecamatan Gurah	-	1	10	2
	Sekdes	-	6	-	-
11.	Kecamatan Puncu	-	2	7	2

Lanjutan Tabel/*Continued Table 2.3.4*

Satuan Unit Kerja <i>Unit of Work</i>	2019			
	Gol I	Gol II	Gol III	Gol IV
(1)	(2)	(3)	(4)	(5)
Sekdes	-	7	-	-
12. Kecamatan Kepung	-	2	10	2
Sekdes	-	6	-	-
13. Kecamatan Kandangan	-	3	11	2
Sekdes	-	6	-	-
14. Kecamatan Pare	-	6	14	5
Sekdes	-	1	-	-
15. Kecamatan Badas	-	2	10	1
Sekdes	-	3	-	-
16. Kecamatan Kunjang	1	1	14	1
Sekdes	-	4	-	-
17. Kecamatan Plemahan	1	1	10	3
Sekdes	-	6	-	-
18. Kecamatan Purwoasri	-	1	13	-
Sekdes	-	10	-	-
19. Kecamatan Papar	-	2	8	5
Sekdes	-	5	-	-
20. Kecamatan Pagu	-	6	9	2
Sekdes	-	5	-	-
21. Kecamatan Kayen Kidul	-	1	9	3
Sekdes	-	5	-	-
22. Kecamatan Gampengrejo	-	1	12	5
Sekdes	-	1	-	-
23. Kecamatan Ngasem	-	2	10	2
24. Kecamatan Banyakan	-	2	11	4

Lanjutan Tabel/*Continued Table* 2.3.4

Satuan Unit Kerja <i>Unit of Work</i>	2019			
	Gol I	Gol II	Gol III	Gol IV
(1)	(2)	(3)	(4)	(5)
Sekdes	-	4	-	-
25. Kecamatan Grogol	-	2	8	3
Sekdes	-	5	-	-
26. Kecamatan Tarokan	-	4	11	1
Sekdes	-	2	-	-
BUMD/PD				
1. PD. BPR Bank Daerah	-	-	-	-
2. PD. Perkebunan Margo Mulyo	-	-	-	-
3. PDAM	-	-	-	1
LAIN-LAIN/ Other Services				
1. Inspektorat	-	1	26	11
2. RSUD	6	72	288	50
Kabupaten Kediri	163	1 485	4 365	3 822

Lanjutan Tabel/*Continued Table 2.3.4*

Satuan Unit Kerja <i>Unit of Work</i>		2020			
		Gol I	Gol II	Gol III	Gol IV
(1)		(6)	(7)	(8)	(9)
SEKRETARIAT/ <i>Secretariat</i>					
1.	Sekretaris Daerah	-	-	-	1
2.	Asisten Administrasi Umum Sekretariat Daerah	-	-	-	1
3.	Asisten Administrasi Pemerintahan dan Kesejahteraan Rakyat Setda	-	-	-	1
4.	Asisten Administrasi Perekonomian dan Pembangunan	-	-	-	-
5.	Staf Ahli Bupati Kediri Bidang Kemasyarakatan dan SDM	-	-	-	1
6.	Staf Ahli Bupati Kediri Bidang Pemerintahan, Hukum dan Politik	-	-	-	1
7.	Staf Ahli Bupati Kediri Bidang Perekonomian, Keuangan dan Pembangunan	-	-	-	-
8.	Bagian Administrasi Kesejahteraan Rakyat	-	8	18	-
9.	Bagian Administrasi Pembangunan dan Layanan Pengadaan	-	1	15	-
10.	Bagian Administrasi Pemerintahan	-	2	4	4
11.	Bagian Hukum	-	3	10	1
12.	Bagian Organisasi	-	1	5	2
13.	Bagian Perekonomian	-	-	9	1
14.	Bagian Umum	9	38	25	3
15.	Sekretariat DPRD	3	5	19	4
16.	Sekretariat KPU	-	-	2	-
BADAN/ <i>Agency</i>					
1.	Badan Kepegawaian Daerah	-	5	27	3
2.	Badan Kesatuan Bangsa dan Politik	-	2	15	2
3.	Badan Penanggulangan Bencana Daerah	-	3	8	-

Lanjutan Tabel/*Continued Table 2.3.4*

	Satuan Unit Kerja <i>Unit of Work</i>	2020			
		Gol I	Gol II	Gol III	Gol IV
		(1)	(6)	(7)	(8)
4.	Badan Pendapatan Daerah	3	21	33	5
5.	Badan Penelitian dan Pengembangan Daerah	2	3	12	10
6.	Badan Pengelolaan Keuangan dan Aset Daerah	-	10	27	3
7.	Badan Perencanaan Pembangunan Daerah	-	8	21	7
DINAS/ Services					
1.	Dinas Kearsipan dan Perpustakaan	-	6	8	10
2.	Dinas Kependudukan dan Pencatatan Sipil	-	4	23	5
3.	Dinas Kesehatan	3	309	773	106
4.	Dinas Ketahanan Pangan dan Peternakan	-	6	47	8
5.	Dinas Komunikasi dan Informatika	-	6	31	5
6.	Dinas Koperasi dan Usaha Mikro	1	4	15	2
7.	Dinas Lingkungan Hidup	26	41	17	4
8.	Dinas Pariwisata dan Kebudayaan	4	15	15	5
9.	Dinas Pekerjaan Umum dan Penataan Ruang	20	63	52	9
10.	Dinas Pemberdayaan Masyarakat dan Pemerintahan Desa	-	2	29	3
11.	Dinas Penanaman Modal dan Pelayanan Terpadu Satu Pintu	-	2	14	4
12.	Dinas Pendidikan	31	409	2 164	2 910
13.	Dinas Pengendalian Penduduk, Keluarga Berencana, Pemberdayaan Perempuan dan Perlindungan Anak	-	2	10	14
14.	Dinas Perdagangan	2	34	37	3
15.	Dinas Perhubungan	-	8	29	13
16.	Dinas Perikanan	-	1	18	4
17.	Dinas Pertanian dan Perkebunan	-	35	84	23
18.	Dinas Perumahan dan Kawasan Pemukiman	-	9	18	6

Lanjutan Tabel/Continued Table 2.3.4

Satuan Unit Kerja Unit of Work		2020			
		Gol I	Gol II	Gol III	Gol IV
(1)	(6)	(7)	(8)	(9)	
19. Dinas Satuan Polisi Pamong Praja	4	33	14	6	
20. Dinas Sosial	-	7	13	8	
21. Dinas Tenaga Kerja	-	-	16	10	
KECAMATAN & KELURAHAN/ Subdistrict and Villages					
1. Kecamatan Mojo	-	2	10	2	
Sekdes	-	8	-	-	
2. Kecamatan Semen	-	3	13	3	
Sekdes	-	4	-	-	
3. Kecamatan Ngadiluwih	-	3	7	3	
Sekdes	-	5	-	-	
4. Kecamatan Kras	-	3	11	2	
Sekdes	-	6	-	-	
5. Kecamatan Ringinrejo	-	1	10	3	
Sekdes	-	2	-	-	
6. Kecamatan Kandat	-	4	4	3	
Sekdes	-	3	-	-	
7. Kecamatan Wates	-	5	7	1	
Sekdes	-	5	-	-	
8. Kecamatan Ngancar	1	2	6	2	
Sekdes	-	1	-	-	
9. Kecamatan Plosoklaten	-	1	12	1	
Sekdes	-	4	-	-	
10. Kecamatan Gurah	-	-	10	2	
Sekdes	-	6	-	-	
11. Kecamatan Puncu	1	3	7	1	

Lanjutan Tabel/*Continued Table 2.3.4*

	Satuan Unit Kerja <i>Unit of Work</i>	2020			
		Gol I	Gol II	Gol III	Gol IV
		(6)	(7)	(8)	(9)
	(1)				
	Sekdes	-	7	-	-
12.	Kecamatan Kepung	-	2	6	3
	Sekdes	-	6	-	-
13.	Kecamatan Kandangan	-	3	7	3
	Sekdes	-	6	-	-
14.	Kecamatan Pare	-	5	13	5
	Sekdes	-	1	-	-
15.	Kecamatan Badas	-	2	10	1
	Sekdes	-	3	-	-
16.	Kecamatan Kunjang	-	2	11	1
	Sekdes	-	3	-	-
17.	Kecamatan Plemahan	-	2	6	3
	Sekdes	-	6	-	-
18.	Kecamatan Purwoasri	-	1	12	1
	Sekdes	-	10	-	-
19.	Kecamatan Papar	-	3	10	4
	Sekdes	-	3	-	-
20.	Kecamatan Pagu	-	5	7	3
	Sekdes	-	5	-	-
21.	Kecamatan Kayen Kidul	-	1	9	2
	Sekdes	-	5	-	-
22.	Kecamatan Gampengrejo	-	1	7	4
	Sekdes	-	1	-	-
23.	Kecamatan Ngasem	-	3	9	2
24.	Kecamatan Banyakan	-	4	12	4

Lanjutan Tabel/*Continued Table 2.3.4*

Satuan Unit Kerja <i>Unit of Work</i>	2020			
	Gol I	Gol II	Gol III	Gol IV
(1)	(6)	(7)	(8)	(9)
Sekdes	-	4	-	-
25. Kecamatan Grogol	-	2	8	3
Sekdes	-	5	-	-
26. Kecamatan Tarokan	-	5	11	1
Sekdes	-	2	-	-
BUMD/PD				
1. PD. BPR Bank Daerah	-	-	-	-
2. PD. Perkebunan Margo Mulyo	-	-	-	-
3. PDAM	-	-	-	1
LAIN-LAIN/ Other Services				
1. Inspektorat	-	1	25	12
2. RSUD	4	59	278	58
Kabupaten Kediri	114	1 345	4 215	3 342

Catatan/Note: ...

Sumber/Source: Badan Kepegawaian Daerah Kabupaten Kediri/ *Regional Personnel Board of Kediri Regency*

Tabel
Table 2.3.5

Jumlah Pegawai Negeri Sipil Kabupaten Kediri Menurut Satuan Unit Kerja dan Golongan Dalam Wilayah Pembayaran KPPN Kediri, 2019-2020
Number of Civil Servants in Kediri Regency by Unit of Work and Hierarchy at KPPN Kediri Payment Area, 2019-2020

Satuan Unit Kerja <i>Unit of Work</i>	Golongan I/Range I		Golongan II/Range II	
	2019	2020	2019	2020
(1)	(2)	(3)	(4)	(5)
Badan Pusat Statistik Kabupaten Kediri	-	-	2	1
Kantor Imigrasi Kelas III Kediri	-	-	6	6
Kantor Kementerian Agama Kabupaten Kediri	3	1	23	24
Kantor Pelayanan Pajak Pratama Pare	-	-	30	37
Kantor Pertanahan Kabupaten Kediri	-	-	3	3
Kejaksaan Negeri Kabupaten Kediri	-	-	7	6
KPU Kabupaten Kediri	-	-	1	1
Madrasah Aliyah Negeri 1 Kediri Kabupaten Kediri	-	-	5	5
Madrasah Aliyah Negeri 2 Kediri Kabupaten Kediri	1	2	1	1
Madrasah Aliyah Negeri 3 Kediri Kabupaten Kediri	-	-	4	2
Madrasah Aliyah Negeri 4 Kediri Kabupaten Kediri	-	-	2	1
Madrasah Aliyah Negeri 5 Kediri Kabupaten Kediri	-	-	-	-
Madrasah Tsanawiyah Negeri 1 Kediri Kabupaten Kediri	-	-	2	1
Madrasah Tsanawiyah Negeri 2 Kediri Kabupaten Kediri	-	-	2	2
Madrasah Tsanawiyah Negeri 3 Kediri Kabupaten Kediri	1	1	2	1
Madrasah Tsanawiyah Negeri 4 Kediri Kabupaten Kediri	2	1	4	2
Madrasah Tsanawiyah Negeri 5 Kediri Kabupaten Kediri	-	-	3	2
Madrasah Tsanawiyah Negeri 6 Kediri Kabupaten Kediri	1	1	1	1
Madrasah Tsanawiyah Negeri 7 Kediri Kabupaten Kediri	-	-	4	3
Madrasah Tsanawiyah Negeri 8 Kediri Kabupaten Kediri	-	-	1	1
Madrasah Tsanawiyah Negeri 9 Kediri Kabupaten Kediri	-	-	-	-
Pengadilan Agama Kabupaten Kediri	-	-	1	-
Pengadilan Negeri Kabupaten Kediri	-	-	5	4
POLRES Kediri PNS	4	4	905	895
Kabupaten Kediri	12	10	1 014	999

Lanjutan Tabel/Continued Table 2.3.5

Satuan Unit Kerja <i>Unit of Work</i>	Golongan III/Range III		Golongan IV/Range IV	
	2019	2020	2019	2020
	(1)	(6)	(7)	(8)
Badan Pusat Statistik Kabupaten Kediri	30	27	4	4
Kantor Imigrasi Kelas III Kediri	32	35	-	1
Kantor Kementerian Agama Kabupaten Kediri	308	299	74	77
Kantor Pelayanan Pajak Pratama Pare	63	68	8	7
Kantor Pertanahan Kabupaten Kediri	41	37	7	3
Kejaksanaan Negeri Kabupaten Kediri	33	30	1	1
KPU Kabupaten Kediri	17	10	1	1
Madrasah Aliyah Negeri 1 Kediri Kabupaten Kediri	22	21	4	4
Madrasah Aliyah Negeri 2 Kediri Kabupaten Kediri	31	30	9	10
Madrasah Aliyah Negeri 3 Kediri Kabupaten Kediri	29	30	4	3
Madrasah Aliyah Negeri 4 Kediri Kabupaten Kediri	24	23	4	7
Madrasah Aliyah Negeri 5 Kediri Kabupaten Kediri	19	12	-	9
Madrasah Tsanawiyah Negeri 1 Kediri Kabupaten Kediri	31	32	10	10
Madrasah Tsanawiyah Negeri 2 Kediri Kabupaten Kediri	36	31	19	19
Madrasah Tsanawiyah Negeri 3 Kediri Kabupaten Kediri	30	31	6	5
Madrasah Tsanawiyah Negeri 4 Kediri Kabupaten Kediri	32	32	10	9
Madrasah Tsanawiyah Negeri 5 Kediri Kabupaten Kediri	31	30	10	12
Madrasah Tsanawiyah Negeri 6 Kediri Kabupaten Kediri	27	25	11	14
Madrasah Tsanawiyah Negeri 7 Kediri Kabupaten Kediri	30	31	9	9
Madrasah Tsanawiyah Negeri 8 Kediri Kabupaten Kediri	33	28	10	12
Madrasah Tsanawiyah Negeri 9 Kediri Kabupaten Kediri	9	10	5	6
Pengadilan Agama Kabupaten Kediri	13	16	23	17
Pengadilan Negeri Kabupaten Kediri	37	35	11	12
POLRES Kediri PNS	122	123	5	7
Kabupaten Kediri	1 080	1 046	245	259

Lanjutan Tabel/*Continued Table 2.3.5*

Satuan Unit Kerja <i>Unit of Work</i>	Jumlah/ <i>Total</i>	
	2019	2020
(1)	(6)	(7)
Badan Pusat Statistik Kabupaten Kediri	36	32
Kantor Imigrasi Kelas III Kediri	38	42
Kantor Kementerian Agama Kabupaten Kediri	408	401
Kantor Pelayanan Pajak Pratama Pare	101	112
Kantor Pertanahan Kabupaten Kediri	51	43
Kejaksaan Negeri Kabupaten Kediri	41	37
KPU Kabupaten Kediri	19	12
Madrasah Aliyah Negeri 1 Kediri Kabupaten Kediri	31	30
Madrasah Aliyah Negeri 2 Kediri Kabupaten Kediri	42	43
Madrasah Aliyah Negeri 3 Kediri Kabupaten Kediri	37	35
Madrasah Aliyah Negeri 4 Kediri Kabupaten Kediri	30	31
Madrasah Aliyah Negeri 5 Kediri Kabupaten Kediri	19	21
Madrasah Tsanawiyah Negeri 1 Kediri Kabupaten Kediri	43	43
Madrasah Tsanawiyah Negeri 2 Kediri Kabupaten Kediri	57	52
Madrasah Tsanawiyah Negeri 3 Kediri Kabupaten Kediri	39	38
Madrasah Tsanawiyah Negeri 4 Kediri Kabupaten Kediri	48	44
Madrasah Tsanawiyah Negeri 5 Kediri Kabupaten Kediri	44	44
Madrasah Tsanawiyah Negeri 6 Kediri Kabupaten Kediri	40	41
Madrasah Tsanawiyah Negeri 7 Kediri Kabupaten Kediri	43	43
Madrasah Tsanawiyah Negeri 8 Kediri Kabupaten Kediri	44	41
Madrasah Tsanawiyah Negeri 9 Kediri Kabupaten Kediri	14	16
Pengadilan Agama Kabupaten Kediri	37	33
Pengadilan Negeri Kabupaten Kediri	53	51
POLRES Kediri PNS	1 036	1 029
Kabupaten Kediri	2 351	2 314

Catatan/Note: ...

Sumber/Source: Kantor Pelayanan Perbendaharaan Negara Kediri/ *Kediri State Treasury Service Office*

Tabel
Table 2.3.6

Jumlah Keluarga Pegawai Negeri Sipil Kabupaten Kediri yang terdaftar Menurut Satuan Unit Kerja dan Golongan Dalam Wilayah Pembayaran KPPN Kediri, 2019-2020
Number of families of Kediri Regency Civil Servants registered according to Work Units and Groups in the Payment Area of KPPN Kediri, 2019-2020

Satuan Unit Kerja Unit of Work	Suami/Istri / Husband/Wife			
	Golongan I/Range I		Golongan II/Range II	
	2019	2020	2019	2020
(1)	(2)	(3)	(4)	(5)
Badan Pusat Statistik Kabupaten Kediri	-	-	2	1
Kantor Imigrasi Kelas III Kediri	-	-	3	4
Kantor Kementerian Agama Kabupaten Kediri	3	1	18	17
Kantor Pelayanan Pajak Pratama Pare	-	-	11	15
Kantor Pertanahan Kabupaten Kediri	-	-	3	3
Kejaksaan Negeri Kabupaten Kediri	-	-	4	5
KPU Kabupaten Kediri	-	-	1	1
Madrasah Aliyah Negeri 1 Kediri Kabupaten Kediri	-	-	5	5
Madrasah Aliyah Negeri 2 Kediri Kabupaten Kediri	1	2	1	1
Madrasah Aliyah Negeri 3 Kediri Kabupaten Kediri	-	-	4	2
Madrasah Aliyah Negeri 4 Kediri Kabupaten Kediri	-	-	1	1
Madrasah Aliyah Negeri 5 Kediri Kabupaten Kediri	-	-	-	-
Madrasah Tsanawiyah Negeri 1 Kediri Kabupaten Kediri	-	-	2	1
Madrasah Tsanawiyah Negeri 2 Kediri Kabupaten Kediri	-	-	1	1
Madrasah Tsanawiyah Negeri 3 Kediri Kabupaten Kediri	1	1	2	1
Madrasah Tsanawiyah Negeri 4 Kediri Kabupaten Kediri	2	1	3	1
Madrasah Tsanawiyah Negeri 5 Kediri Kabupaten Kediri	-	-	3	2
Madrasah Tsanawiyah Negeri 6 Kediri Kabupaten Kediri	1	1	1	1
Madrasah Tsanawiyah Negeri 7 Kediri Kabupaten Kediri	-	-	1	1
Madrasah Tsanawiyah Negeri 8 Kediri Kabupaten Kediri	-	-	1	1
Madrasah Tsanawiyah Negeri 9 Kediri Kabupaten Kediri	-	-	-	-
Pengadilan Agama Kabupaten Kediri	-	-	1	-
Pengadilan Negeri Kabupaten Kediri	-	-	5	4
POLRES Kediri PNS	4	4	709	705
Kabupaten Kediri	12	10	782	773

Lanjutan Tabel/*Continued Table 2.3.6*

Satuan Unit Kerja <i>Unit of Work</i>	Suami/Istri / Husband/Wife			
	Golongan III/Range III		Golongan IV/Range IV	
	2019	2020	2019	2020
(1)	(6)	(7)	(8)	(9)
Badan Pusat Statistik Kabupaten Kediri	24	21	3	4
Kantor Imigrasi Kelas III Kediri	22	28	-	1
Kantor Kementerian Agama Kabupaten Kediri	252	246	58	61
Kantor Pelayanan Pajak Pratama Pare	47	50	8	7
Kantor Pertanahan Kabupaten Kediri	30	26	7	3
Kejaksaan Negeri Kabupaten Kediri	25	25	1	1
KPU Kabupaten Kediri	12	8	-	-
Madrasah Aliyah Negeri 1 Kediri Kabupaten Kediri	13	16	4	4
Madrasah Aliyah Negeri 2 Kediri Kabupaten Kediri	22	21	7	8
Madrasah Aliyah Negeri 3 Kediri Kabupaten Kediri	25	26	3	2
Madrasah Aliyah Negeri 4 Kediri Kabupaten Kediri	19	19	4	7
Madrasah Aliyah Negeri 5 Kediri Kabupaten Kediri	14	9	-	7
Madrasah Tsanawiyah Negeri 1 Kediri Kabupaten Kediri	22	22	8	8
Madrasah Tsanawiyah Negeri 2 Kediri Kabupaten Kediri	24	23	13	13
Madrasah Tsanawiyah Negeri 3 Kediri Kabupaten Kediri	22	24	3	3
Madrasah Tsanawiyah Negeri 4 Kediri Kabupaten Kediri	23	23	10	9
Madrasah Tsanawiyah Negeri 5 Kediri Kabupaten Kediri	24	24	7	9
Madrasah Tsanawiyah Negeri 6 Kediri Kabupaten Kediri	24	21	10	13
Madrasah Tsanawiyah Negeri 7 Kediri Kabupaten Kediri	21	21	7	7
Madrasah Tsanawiyah Negeri 8 Kediri Kabupaten Kediri	23	19	8	10
Madrasah Tsanawiyah Negeri 9 Kediri Kabupaten Kediri	5	6	4	5
Pengadilan Agama Kabupaten Kediri	9	12	21	15
Pengadilan Negeri Kabupaten Kediri	28	26	10	10
POLRES Kediri PNS	103	104	5	6
Kabupaten Kediri	833	820	201	213

Lanjutan Tabel/*Continued Table 2.3.6*

Satuan Unit Kerja <i>Unit of Work</i>	Anak / Children			
	Golongan I/ <i>Range I</i>		Golongan II/ <i>Range II</i>	
	2019	2020	2019	2020
(1)	(10)	(11)	(12)	(13)
Badan Pusat Statistik Kabupaten Kediri	-	-	3	1
Kantor Imigrasi Kelas III Kediri	-	-	1	3
Kantor Kementerian Agama Kabupaten Kediri	2	2	29	26
Kantor Pelayanan Pajak Pratama Pare	-	-	14	16
Kantor Pertanahan Kabupaten Kediri	-	-	6	6
Kejaksanaan Negeri Kabupaten Kediri	-	-	6	6
KPU Kabupaten Kediri	-	-	-	0
Madrasah Aliyah Negeri 1 Kediri Kabupaten Kediri	-	-	8	7
Madrasah Aliyah Negeri 2 Kediri Kabupaten Kediri	-	-	2	2
Madrasah Aliyah Negeri 3 Kediri Kabupaten Kediri	-	-	8	4
Madrasah Aliyah Negeri 4 Kediri Kabupaten Kediri	-	-	2	2
Madrasah Aliyah Negeri 5 Kediri Kabupaten Kediri	-	-	-	-
Madrasah Tsanawiyah Negeri 1 Kediri Kabupaten Kediri	-	-	4	2
Madrasah Tsanawiyah Negeri 2 Kediri Kabupaten Kediri	-	-	-	-
Madrasah Tsanawiyah Negeri 3 Kediri Kabupaten Kediri	1	1	3	1
Madrasah Tsanawiyah Negeri 4 Kediri Kabupaten Kediri	3	1	2	1
Madrasah Tsanawiyah Negeri 5 Kediri Kabupaten Kediri	-	-	5	3
Madrasah Tsanawiyah Negeri 6 Kediri Kabupaten Kediri	2	2	1	1
Madrasah Tsanawiyah Negeri 7 Kediri Kabupaten Kediri	-	-	3	2
Madrasah Tsanawiyah Negeri 8 Kediri Kabupaten Kediri	-	-	1	1
Madrasah Tsanawiyah Negeri 9 Kediri Kabupaten Kediri	-	-	-	-
Pengadilan Agama Kabupaten Kediri	-	-	2	-
Pengadilan Negeri Kabupaten Kediri	-	-	9	8
POLRES Kediri PNS	3	3	1 077	1 089
Kabupaten Kediri	11	9	1 186	1 181

Lanjutan Tabel/*Continued Table 2.3.6*

Satuan Unit Kerja <i>Unit of Work</i>	Anak / Children			
	Golongan III/ <i>Range III</i>		Golongan IV/ <i>Range IV</i>	
	2019	2020	2019	2020
(1)	(14)	(15)	(16)	(17)
Badan Pusat Statistik Kabupaten Kediri	35	36	5	6
Kantor Imigrasi Kelas III Kediri	32	41	-	1
Kantor Kementerian Agama Kabupaten Kediri	421	407	95	100
Kantor Pelayanan Pajak Pratama Pare	71	75	16	14
Kantor Pertanahan Kabupaten Kediri	40	38	11	4
Kejaksanaan Negeri Kabupaten Kediri	40	39	2	2
KPU Kabupaten Kediri	24	14	1	1
Madrasah Aliyah Negeri 1 Kediri Kabupaten Kediri	21	21	6	5
Madrasah Aliyah Negeri 2 Kediri Kabupaten Kediri	38	36	9	12
Madrasah Aliyah Negeri 3 Kediri Kabupaten Kediri	40	42	5	2
Madrasah Aliyah Negeri 4 Kediri Kabupaten Kediri	28	27	5	8
Madrasah Aliyah Negeri 5 Kediri Kabupaten Kediri	26	16	-	14
Madrasah Tsanawiyah Negeri 1 Kediri Kabupaten Kediri	39	40	14	15
Madrasah Tsanawiyah Negeri 2 Kediri Kabupaten Kediri	39	34	24	23
Madrasah Tsanawiyah Negeri 3 Kediri Kabupaten Kediri	32	31	6	5
Madrasah Tsanawiyah Negeri 4 Kediri Kabupaten Kediri	34	35	18	16
Madrasah Tsanawiyah Negeri 5 Kediri Kabupaten Kediri	37	37	11	15
Madrasah Tsanawiyah Negeri 6 Kediri Kabupaten Kediri	42	38	19	22
Madrasah Tsanawiyah Negeri 7 Kediri Kabupaten Kediri	35	36	11	11
Madrasah Tsanawiyah Negeri 8 Kediri Kabupaten Kediri	36	29	13	16
Madrasah Tsanawiyah Negeri 9 Kediri Kabupaten Kediri	9	9	6	8
Pengadilan Agama Kabupaten Kediri	10	16	29	19
Pengadilan Negeri Kabupaten Kediri	34	35	13	15
POLRES Kediri PNS	129	136	9	7
Kabupaten Kediri	1 292	1 268	328	341

Lanjutan Tabel/*Continued Table 2.3.6*

Satuan Unit Kerja <i>Unit of Work</i>	Suami/Istri <i>Husband/Wife</i>		Anak <i>Children</i>	
	2019	2020	2019	2020
(1)	(18)	(19)	(20)	(21)
Badan Pusat Statistik Kabupaten Kediri	29	26	43	43
Kantor Imigrasi Kelas III Kediri	25	33	33	45
Kantor Kementerian Agama Kabupaten Kediri	331	325	547	535
Kantor Pelayanan Pajak Pratama Pare	66	72	101	105
Kantor Pertanahan Kabupaten Kediri	40	32	57	48
Kejaksanaan Negeri Kabupaten Kediri	30	31	48	47
KPU Kabupaten Kediri	13	9	25	15
Madrasah Aliyah Negeri 1 Kediri Kabupaten Kediri	22	25	35	33
Madrasah Aliyah Negeri 2 Kediri Kabupaten Kediri	31	32	49	50
Madrasah Aliyah Negeri 3 Kediri Kabupaten Kediri	32	30	53	48
Madrasah Aliyah Negeri 4 Kediri Kabupaten Kediri	24	27	35	37
Madrasah Aliyah Negeri 5 Kediri Kabupaten Kediri	14	16	26	30
Madrasah Tsanawiyah Negeri 1 Kediri Kabupaten Kediri	32	31	57	57
Madrasah Tsanawiyah Negeri 2 Kediri Kabupaten Kediri	38	37	63	57
Madrasah Tsanawiyah Negeri 3 Kediri Kabupaten Kediri	28	29	42	38
Madrasah Tsanawiyah Negeri 4 Kediri Kabupaten Kediri	38	34	57	53
Madrasah Tsanawiyah Negeri 5 Kediri Kabupaten Kediri	34	35	53	55
Madrasah Tsanawiyah Negeri 6 Kediri Kabupaten Kediri	36	36	64	63
Madrasah Tsanawiyah Negeri 7 Kediri Kabupaten Kediri	29	29	49	49
Madrasah Tsanawiyah Negeri 8 Kediri Kabupaten Kediri	32	30	50	46
Madrasah Tsanawiyah Negeri 9 Kediri Kabupaten Kediri	9	11	15	17
Pengadilan Agama Kabupaten Kediri	31	27	41	35
Pengadilan Negeri Kabupaten Kediri	43	40	56	58
POLRES Kediri PNS	821	819	1 218	1,235
Kabupaten Kediri	1 828	1 816	2 817	2 799

Catatan/Note: ...

Sumber/Source: Kantor Pelayanan Perbendaharaan Negara Kediri/ *Kediri State Treasury Service Office*

2.4 KEUANGAN PEMERINTAH GOVERNMENT FINANCE

Tabel 2.4.1 Realisasi Pendapatan Pemerintah Kabupaten Kediri Menurut Jenis Pendapatan (ribu rupiah), 2017–2020
Actual Kediri Regency Government Revenues by Kind of Revenues (thousand rupiahs), 2017-2020

Jenis Pendapatan/ <i>Kind of Revenues</i>	2017	2018
(1)	(2)	(3)
1. Pendapatan Asli Daerah (PAD)/<i>Regional Revenue</i>	534 059 676,26	476 905 008,82
1.1 Pajak Daerah/ <i>Regional Tax</i>	206 034 579,49	265 267 313,67
1.2 Retribusi Daerah/ <i>Regional Retribution</i>	31 975 864,47	32 834 519,99
1.3 Hasil Perusahaan Milik Daerah dan Pengelolaan Kekayaan Daerah yang Dipisahkan/ <i>Regional-Owned Company Revenue and Separated Management of Regional Wealth</i>	8 169 396,04	8 396 015,37
1.4 Lain-lain PAD yang Sah/ <i>Other Regional Revenue</i>	287 879 836,26	170 407 159,79
2. Dana Perimbangan/<i>Balance Funds</i>	1 683 437 725,66	1 769 048 284,69
2.1 Bagi Hasil Pajak dan Bukan Pajak/ <i>Tax and Non-Tax Profit Sharing</i>	90 232 919,45	137 139 936,52
2.2 Dana Alokasi Umum/ <i>General Allocation Fund</i>	1 220 408 783,00	1 225 331 641,00
2.3 Dana Alokasi Khusus/ <i>Special Allocation Fund</i>	372 796 023,20	406 576 707,17
2.4 Transfer Pemerintah Pusat Lainnya & Provinsi/ <i>Other Central & Provincial Government Transfers</i>	-	-
3. Lain-lain Pendapatan yang Sah/<i>Other Revenue</i>	500 982 908,28	621 997 214,89
3.1 Pendapatan Hibah/ <i>Grant</i>	-	120 022 381,06
3.2 Dana Darurat/ <i>Emergency Fund</i>	-	-
3.3 Dana Bagi Hasil Pajak dari Provinsi dan Pemerintah Daerah Lainnya/ <i>Tax Sharing Revenue from Provincial and Other Regional Governments</i>	186 109 359,34	186 249 309,19
3.4 Dana Penyesuaian dan Otonomi Daerah/ <i>Regional Adjustment and Autonomy Fund</i>	278 633 039,00	305 441 907,00
3.5 Bantuan Keuangan dari Provinsi atau Pemerintah Daerah Lainnya/ <i>Financial Assistance from Provincial or Other Regional Governments</i>	15 925 000,00	7 313 886,50
3.6 Lainnya/ <i>Others</i>	20 315 509,94	2 969 731,14
Kabupaten Kediri	2 718 480 310,20	2 867 950 508,39

Lanjutan Tabel/Continued Table 2.4.1

Jenis Pendapatan/Kind of Revenues	2019	2020
(1)	(4)	(5)
1. Pendapatan Asli Daerah (PAD)/Regional Revenue	405 462 806,48	503 914 212.14
1.1 Pajak Daerah/Regional Tax	182 312 000,00	215 296 696.26
1.2 Retribusi Daerah/Regional Retribution	27 976 433,13	25 581 608.37
1.3 Hasil Perusahaan Milik Daerah dan Pengelolaan Kekayaan Daerah yang Dipisahkan/Regional-Owned Company Revenue and Separated Management of Regional Wealth	8 755 981,98	10 082 765.03
1.4 Lain-lain PAD yang Sah/Other Regional Revenue	186 418 391,37	252 953 142.48
2. Dana Perimbangan/Balance Funds	1 894 349 876,92	1 660 449 065.56
2.1 Bagi Hasil Pajak dan Bukan Pajak/Tax and Non-Tax Profit Sharing	158 602 930,92	115 706 654.39
2.2 Dana Alokasi Umum/General Allocation Fund	1 277 196 428,00	1 166 589 629.00
2.3 Dana Alokasi Khusus/Special Allocation Fund	458 550 518,00	378 152 782.17
2.4 Transfer Pemerintah Pusat Lainnya & Provinsi/Other Central & Provincial Government Transfers	-	-
3. Lain-lain Pendapatan yang Sah/Other Revenue	680 369 685,44	720 417 482.77
3.1 Pendapatan Hibah/Grant	135 034 925,00	171 602 928.96
3.2 Dana Darurat/Emergency Fund	-	-
3.3 Dana Bagi Hasil Pajak dari Provinsi dan Pemerintah Daerah Lainnya/Tax Sharing Revenue from Provincial and Other Regional Governments	167 589 655,44	164 766 607.54
3.4 Dana Penyesuaian dan Otonomi Daerah/Regional Adjustment and Autonomy Fund	370 319 676,00	372 864 492.00
3.5 Bantuan Keuangan dari Provinsi atau Pemerintah Daerah Lainnya/Financial Assistance from Provincial or Other Regional Governments	7 365 429,00	7 308 349.00
3.6 Lainnya/Others	60 000,00	3 875 105.26
Kabupaten Kediri	2 980 182 368,83	2 884 780 760.47

Sumber/Source: Badan Pengelola Keuangan Dan Aset Daerah Kabupaten Kediri/ Regional Finance and Asset Management Board of Kediri Regency

Tabel
Table 2.4.2**Realisasi Belanja Pemerintah Kabupaten Kediri Menurut Jenis Belanja (ribu rupiah), 2017–2020**
Actual Kediri Regency Government Expenditures by Kind of Expenditures (thousand rupiahs), 2017–2020

Jenis Belanja <i>Kind of Expenditure</i>	2017	2018
(1)	(2)	(3)
1. Belanja Tidak Langsung/<i>Indirect Expenditures</i>	1 579 456 346,66	1 589 169 606,00
1.1 Belanja Pegawai/ <i>Personnel Expenditures</i>	1 063 606 112,34	1 041 703 642,02
1.2 Belanja Bunga/ <i>Interest Expenditures</i>	-	-
1.3 Belanja Subsidi/ <i>Subsidies Expenditures</i>	-	-
1.4 Belanja Hibah/ <i>Grant Expenditures</i>	49 239 709,19	59 065 040,00
1.5 Belanja Bantuan Sosial/ <i>Social Aid Expenditures</i>	19 878 765,13	36 069 904,16
1.6 Belanja Bagi Hasil/ <i>Sharing Fund Expenditure</i>	19 655 621,66	27 014 554,08
1.7 Belanja Bantuan Keuangan/ <i>Financial Aids Expenditures</i>	425 957 298,90	424 372 951,60
1.8 Belanja Tidak Terduga/ <i>Unpredicted Expenditures</i>	1 118 839,45	943 514,13
2. Belanja Langsung/<i>Direct Expenditures</i>	1 189 533 391,52	1 149 138 595,11
2.1 Belanja Pegawai/ <i>Personnel Expenditures</i>	51 475 453,47	56 649 604,05
2.2 Belanja Barang dan Jasa/ <i>Goods and Services Expenditures</i>	462 778 661,99	545 365 437,53
2.3 Belanja Modal/ <i>Capital Expenditure</i>	675 279 276,06	547 123 553,52
Kabupaten Kediri	2 768 989 738,17	2 738 308 201,11

Lanjutan Tabel/Continued Table 2.4.2

Jenis Belanja <i>Kind of Expenditure</i>	2019	2020
(1)	(4)	(5)
1. Belanja Tidak Langsung/Indirect Expenditures	1 884 740 519,18	1 790 944 102.06
1.1 Belanja Pegawai/Personnel Expenditures	1 165 688 339,77	969 651 748.76
1.2 Belanja Bunga/Interest Expenditures	-	-
1.3 Belanja Subsidi/Subsidies Expenditures	-	-
1.4 Belanja Hibah/Grant Expenditures	102 841 715,04	141 857 904.19
1.5 Belanja Bantuan Sosial/Social Aid Expenditures	61 404 125,60	68 308 471.43
1.6 Belanja Bagi Hasil/Sharing Fund Expenditure	33 717 410,85	22 241 423.00
1.7 Belanja Bantuan Keuangan/Financial Aids Expenditures	504 181 148,50	500 451 617.50
1.8 Belanja Tidak Terduga/Unpredicted Expenditures	16 907 779,42	88 432 937.19
2. Belanja Langsung/Direct Expenditures	1 611 721 032,00	1 050 586 716.88
2.1 Belanja Pegawai/Personnel Expenditures	97 288 153,56	106 532 618.21
2.2 Belanja Barang dan Jasa/Goods and Services Expenditures	702 728 419,60	533 951 634.53
2.3 Belanja Modal/Capital Expenditure	811 704 458,85	410 102 464.14
Kabupaten Kediri	3 496 461 551,18	2 841 530 818.94

Catatan/Note: ...

Sumber/Source: Badan Pengelola Keuangan Dan Aset Daerah Kabupaten Kediri/ Regional Finance and Asset Management Board of Kediri Regency

Tabel
Table 2.4.3

**Realisasi Pembiayaan Pemerintah Kabupaten Kediri
Menurut Jenis Pembiayaan (ribu rupiah), 2017–2020
Actual Kediri Regency Government Funding by Kind of
Funding (thousand rupiahs), 2017–2020**

Jenis Pembiayaan <i>Kind of Funding</i>	2017	2018
(1)	(2)	(3)
1. Penerimaan Pembiayaan/ Receipt of Financing	477 040 518.75	426 762 375.06
1.1 Sisa Lebih Perhitungan Anggaran Tahun Anggaran sebelumnya/ <i>Remaining Budget Calculation for the Previous Fiscal Year (SILPA)</i>	473 605 797.11	425 531 090.77
1.2 Pencairan Dana Cadangan / <i>Disbursement of Reserve Funds</i>	-	-
1.3 Hasil Penjualan Kekayaan Daerah yang dipisahkan/ <i>Proceeds from the sale of separated regional assets</i>	-	-
1.4 Penerimaan Pinjaman Daerah/ <i>Regional Loan Receipts</i>	-	-
1.5 Penerimaan Kembali Pemberian Pinjaman/ <i>Re-receipt of Loans</i>	2 415 425.92	1 168 125.50
1.6 Penerimaan Piutang Daerah/ <i>Receipt of Regional Receivables</i>	1 019 295.71	63 158.80
2. Pengeluaran Pembiayaan/ Funding Expenditures	1 000 000.00	-
2.1 Pembentukan Dana Cadangan/ <i>Formation of Reserve Funds</i>	-	-
2.2 Penyertaan Modal (investasi) Pemerintah Daerah/ <i>Equity Participation (investment) Regional Government</i>	1 000 000.00	-
2.3 Pembayaran Pokok Utang/ <i>Payment of Principal Debt</i>	-	-
2.4 Pemberian Pinjaman Daerah/ <i>Provision of Regional Loans</i>	-	-
2.5 Pengembalian Pembiayaan/ <i>Financing Refunds</i>	-	-
2.6 Pembayaran Utang/ Kewajiban Pihak ketiga/ <i>Debt Payment / Third Party Obligations</i>	-	-
2.7 Pembayaran Utang/ Kewajiban Belanja Tidak Langsung/ <i>Payment of Debt / Indirect Shopping Obligations</i>	-	-
Kabupaten Kediri	476 040 518.75	426 762 375.06
Sisa Lebih Pembiayaan Anggaran Tahun Berkenaan/ Remaining Budget Financing for the Year Concerned (SILPA)	425 531 090.77	556 404 682.35

Lanjutan Tabel/Continued Table 2.4.3

Jenis Pembiayaan <i>Kind of Funding</i>	2019	2020
(1)	(4)	(5)
1. Penerimaan Pembiayaan/ Receipt of Financing	556 504 682.35	564 617 496.15
1.1 Sisa Lebih Perhitungan Anggaran Tahun Anggaran sebelumnya/ <i>Remaining Budget Calculation for the Previous Fiscal Year (SILPA)</i>	556 404 682.35	524 604 345.15
1.2 Pencairan Dana Cadangan / <i>Disbursement of Reserve Funds</i>	-	40 000 000.00
1.3 Hasil Penjualan Kekayaan Daerah yang dipisahkan/ <i>Proceeds from the sale of separated regional assets</i>	-	-
1.4 Penerimaan Pinjaman Daerah/ <i>Regional Loan Receipts</i>	-	-
1.5 Penerimaan Kembali Pemberian Pinjaman/ <i>Re-receipt of Loans</i>	-	-
1.6 Penerimaan Piutang Daerah/ <i>Receipt of Regional Receivables</i>	100 000.00	13 151.00
2. Pengeluaran Pembiayaan/ Funding Expenditures	40 225 500.00	-
2.1 Pembentukan Dana Cadangan/ <i>Formation of Reserve Funds</i>	40 000 000.00	-
2.2 Penyertaan Modal (investasi) Pemerintah Daerah/ <i>Equity Participation (investment) Regional Government</i>	225 500.00	-
2.3 Pembayaran Pokok Utang/ <i>Payment of Principal Debt</i>	-	-
2.4 Pemberian Pinjaman Daerah/ <i>Provision of Regional Loans</i>	-	-
2.5 Pengembalian Pembiayaan/ <i>Financing Refunds</i>	-	-
2.6 Pembayaran Utang/ Kewajiban Pihak ketiga/ <i>Debt Payment / Third Party Obligations</i>	-	-
2.7 Pembayaran Utang/ Kewajiban Belanja Tidak Langsung/ <i>Payment of Debt / Indirect Shopping Obligations</i>	-	-
Kabupaten Kediri	516 279 182.35	564 617 496.15
Sisa Lebih Pembiayaan Anggaran Tahun Berkenaan/ Remaining Budget Financing for the Year Concerned (SILPA)	-	607 867 437.69

Catatan/Note: ...

Sumber/Source: Badan Pengelola Keuangan Dan Aset Daerah Kabupaten Kediri/ *Regional Finance and Asset Management Board of Kediri Regency*

Tabel
Table 2.4.4

Perkembangan Realisasi Penerimaan Pajak Bumi dan Bangunan di Kabupaten Kediri Menurut Bulan Kalender (ribu rupiah), 2019-2020
Development of Realization of Land and Building Tax Revenue in Kediri Regency by Calendar Month (thousand rupiah), 2019-2020

Bulan Month	APBD		APBN		BPHTB	
	2019	2020	2019	2020	2019	2020
(1)	(2)	(3)	(4)	(5)	(6)	(7)
Januari/ January	128 644.49	111 187.92	-	-	769 598.48	1 870 430.68
Februari/ February	6 721 749.69	1 774 028.92	-	-	1 633 105.29	2 762 956.40
Maret/ March	8 561 862.20	18 994 155.19	-	-	2 360 591.79	2 873 140.84
April/ April	8 412 983.12	6 333 751.07	-	-	2 873 848.26	4 270 833.47
Mei/ May	10 821 493.01	3 186 572.97	-	-	4 184 653.96	1 310 780.85
Juni/ June	13 187 198.79	12 766 494.66	-	-	1 960 446.98	4 198 675.74
Juli/ July	25 708 464.97	24 641 645.20	-	-	4 872 026.11	4 576 644.05
Agustus/ August	2 689 655.58	6 314 765.63	-	-	3 474 607.13	6 356 407.18
September/ September	420 219.52	1 913 818.65	-	-	3 683 567.98	4 827 980.37
Oktober/ October	302 413.38	925 415.64	-	-	4 828 766.06	4 742 592.18
Nopember/ November	296 557.73	736 986.57	-	-	3 697 328.19	19 791 594.41
Desember/ December	129 523.91	769 632.69	-	-	7 392 039.10	10 215 608.08
Kabupaten Kediri	77 380 766.38	78 468 455.09	-	-	41 730 579.34	67 797 644.22

Catatan/Note: APBD = Anggaran Pendapatan dan Belanja Daerah/ Regional Revenue and Expenditures Budget
APBN = Anggaran Pendapatan dan Belanja Negara/ State budget
BPHTB = Bea Perolehan Hak Atas Tanah/ Land Acquisition Fees

Sumber/Source: Badan Pendapatan Daerah Kabupaten Kediri/ Kediri Regency Revenue Board

Tabel
Table 2.4.5

Rencana dan Realisasi Penerimaan Pajak Bumi dan Bangunan di Kabupaten Kediri (ribu rupiah),2011-2020
Plan and Realization of Land and Building Tax Receipts in Kediri Regency (thousand rupiahs), 2011-2020

Tahun Years	PBB		BPHTB
	APBD	APBN	
(1)	(2)	(3)	(4)
Rencana Penerimaan/ Acceptance Plan :			
2020	78 000 000.00	-	66 621 000.00
2019	76 500 000.00	-	35 375 000.00
2018	72 000 000.00	-	32 000 000.00
2017	68 500 000.00	-	37 500 000.00
2016	64 000 000.00	-	13 000 000.00
2015	62 000 000.00	-	10 900 000.00
2014	57 250 000.00	-	9 000 000.00
2013	48 000 000.00	-	8 000 000.00
2012	15 914 978.15	6 771 938.94	8 600 000.00
2011	25 137 854.19	35 736 676.87	5 000 000.00
Realisasi Penerimaan/ Actual Receipts :			
2020	78 468 455.09	-	67 797 644.22
2019	77 380 766.38	-	41 730 579.34
2018	73 348 803.46	-	121 531 990.50
2017	70 174 904.66	-	73 348 221.66
2016	65 461 133.08	-	19 555 966.88
2015	62 340 222.59	-	15 736 864.77
2014	58 847 992.96	-	10 376 852.33
2013	51 397 456.19	-	9 798 775.52
2012	42 183 308.54	33 157 775.97	17 266 763.76
2011	36 877 132.50	36 404 826.05	7 525 394.19

Catatan/Note: APBD = Anggaran Pendapatan dan Belanja Daerah/ Regional Revenue and Expenditures Budget
APBN = Anggaran Pendapatan dan Belanja Negara/ State budget
BPHTB = Bea Perolehan Hak Atas Tanah/ Land Acquisition Fees

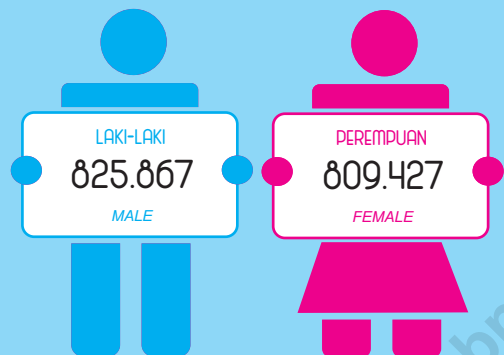
Sumber/Source: Badan Pendapatan Daerah Kabupaten Kediri/ Kediri Regency Revenue Board

PENDUDUK DAN KETENAGAKERJAAN

Population and Employment

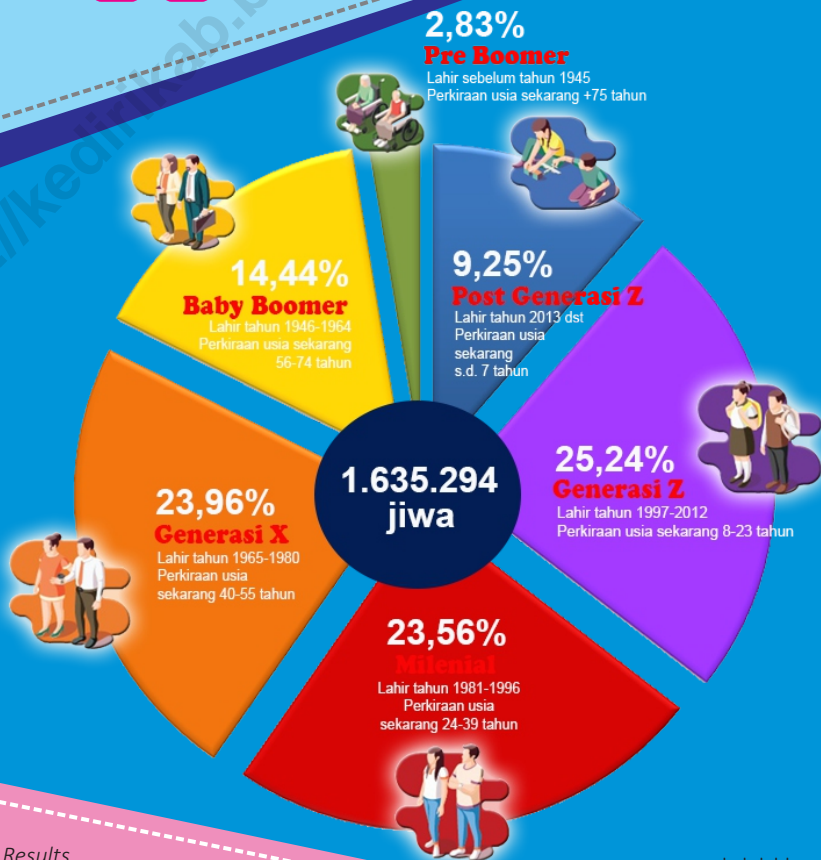
BAB
CHAPTER

3



Penduduk Kabupaten Kediri berdasar Jenis Kelamin, 2020

Population of Kediri Regency by Sex, 2020



Hasil SP2020

2020 Population Census Results

PENJELASAN TEKNIS**TECHNICAL NOTES**

1. Sumber utama data kependudukan adalah sensus penduduk yang dilaksanakan setiap sepuluh tahun sekali. Sensus penduduk telah dilaksanakan sebanyak enam kali sejak Indonesia merdeka, yaitu tahun 1961, 1971, 1980, 1990, 2000, dan 2010. Di dalam sensus penduduk, pencacahan dilakukan terhadap seluruh penduduk yang berdomisili di wilayah teritorial Indonesia termasuk warga negara asing kecuali anggota korps diplomatik negara sahabat beserta keluarganya. Metode pengumpulan data dalam sensus dilakukan dengan wawancara antara petugas sensus dengan responden dan juga melalui sensus online. Pencatatan penduduk menggunakan konsep *usual residence*, yaitu konsep di mana penduduk biasa bertempat tinggal. Bagi penduduk yang bertempat tinggal tetap dicacah di mana mereka biasa tinggal, sedangkan untuk penduduk yang tidak bertempat tinggal tetap dicacah di tempat di mana mereka ditemukan petugas sensus pada malam 'Hari Sensus'. Termasuk penduduk yang tidak bertempat tinggal tetap adalah tuna wisma, awak kapal berbendera Indonesia, penghuni perahu/rumah apung, masyarakat terpencil/ terasing, dan pengungsi. Bagi mereka

1. *The main source of demographic data is population census, which is conducted every ten years. Population Census has been conducted six times since Indonesia's independence: 1961, 1971, 1980, 1990, 2000, and 2010. The population census enumerates all residents who domicile in the entire territory of Indonesia including foreign citizens except the diplomatic corps members and their families. The method of data collection in a population census involves interviewing respondents and conducting census online. Enumeration of the population uses the concept of "usual residence", which is the concept of "places where people usually live". De jure was applied to the permanent residents, while de facto was applied to non-permanent residents. The permanent residents were enumerated in place where they normally live, the non-permanent residents were enumerated where they were found by the enumerators, on the night of 'Census Date'. The non permanent residents include homeless people, ship crew, boat people, remote area community, and internally displaced persons. Those who had permanent residence and had been travelling away from their home for six months or more were not enumerated in their permanent*

yang mempunyai tempat tinggal tetap dan sedang bepergian ke luar wilayah lebih dari enam bulan, tidak dicacah di tempat tinggalnya, tetapi dicacah di tempat tujuannya. Untuk tahun yang tidak dilaksanakan sensus penduduk, data kependudukan diperoleh dari hasil proyeksi penduduk. Proyeksi penduduk merupakan suatu perhitungan ilmiah yang didasarkan pada asumsi dari komponen-komponen perubahan penduduk, yaitu kelahiran, kematian, dan migrasi. Proyeksi penduduk Indonesia 2010–2035 menggunakan data dasar penduduk hasil SP2010.

place, but in the place where they were during the census. For the periods where the population census is not conducted, population projection is done to estimate population during those years. The population projection is an estimate based on the demographic components, such as birth, death, and migration. Indonesia's 2010–2035 population projection used the 2010 Population Census as the base population.

2. Penduduk Indonesia adalah semua orang yang berdomisili di wilayah teritorial Indonesia selama 6 bulan atau lebih dan atau mereka yang berdomisili kurang dari 6 bulan tetapi bertujuan menetap.
 3. Laju pertumbuhan penduduk adalah angka yang menunjukkan persentase pertambahan penduduk dalam jangka waktu tertentu.
 4. Kepadatan penduduk adalah rasio banyaknya penduduk per kilometer persegi.
 5. Rasio jenis kelamin adalah perbandingan antara penduduk
2. *The population of Indonesia are all residents of the entire territory of Indonesia who have stayed for six months or longer, and those who intended to stay more than six months even though their length of stay is less than six months.*
 3. *The growth rate of population is the number that show percentage of population growth within a specified period.*
 4. *Population density is ratio of population per square kilometer.*
 5. *Sex ratio is the ratio of male population to female population*

laki-laki dan penduduk perempuan pada suatu wilayah dan waktu tertentu. Biasanya dinyatakan dengan banyaknya penduduk laki-laki untuk 100 penduduk perempuan.

in a given area and time, usually expressed as the number of males for every 100 females.

6. Distribusi penduduk adalah pola persebaran penduduk di suatu wilayah, baik berdasarkan batas-batas geografis maupun berdasarkan batas-batas administrasi pemerintahan.

6. *Population distribution is the pattern of population distribution in an area, either by geographic boundaries or by government administrative boundaries.*

7. Komposisi penduduk adalah pola persebaran penduduk menurut karakteristiknya, contoh: penduduk menurut kelompok umur, penduduk menurut jenis kelamin

7. *Population composition is the pattern of population distribution by its characteristics, example: population by age group, population by sex*

8. Rumah tangga adalah seseorang atau sekelompok orang yang mendiami sebagian atau seluruh bangunan fisik/sensus dan biasanya tinggal bersama serta pengelolaan makan dari satu dapur. Yang dimaksud makan dari satu dapur adalah jika pengurusan kebutuhan sehari-harinya dikelola bersama-sama menjadi satu.

8. *Household is an individual or group of people living in a physical/census building unit or part of it and usually commit on a common provision for food and other essentials of living. Common provision for food means one organising daily needs for all of household members.*

9. Anggota rumah tangga adalah semua orang yang biasanya bertempat tinggal di suatu rumah tangga, baik yang berada di rumah pada waktu pencacahan maupun yang sementara tidak ada.

9. *Household member are those who usually lives in a household regardless of their location at the time of enumeration.*

10. Rata-rata anggota rumah tangga adalah angka yang menunjukkan rata-rata jumlah anggota rumah tangga per rumah tangga.
 11. Penduduk usia kerja adalah penduduk yang berumur 15 tahun ke atas.
 12. Angkatan kerja adalah penduduk usia kerja (15 tahun ke atas) yang bekerja, punya pekerjaan namun sementara tidak bekerja, dan pengangguran.
 13. Bekerja adalah kegiatan ekonomi yang dilakukan oleh seseorang dengan maksud memperoleh atau membantu memperoleh pendapatan atau keuntungan dan lamanya bekerja paling sedikit 1 jam secara terus menerus dalam seminggu yang lalu (termasuk pekerja keluarga tanpa upah yang membantu dalam suatu usaha/ kegiatan ekonomi).
 14. Jumlah jam kerja seluruhnya adalah jumlah jam kerja yang digunakan untuk bekerja (tidak termasuk jam kerja istirahat resmi dan jam kerja yang digunakan untuk hal-hal di luar pekerjaan).
 15. Lapangan usaha adalah bidang kegiatan dari pekerjaan/tempat bekerja di mana seseorang bekerja. Klasifikasi lapangan usaha mengikuti Klasifikasi Baku
10. *Average household size is the average number of household members per household.*
 11. *Working age population is persons of 15 years and over.*
 12. *Labor force or economically active are persons of 15 years and over, who in the previous week were working, temporarily absent from work but having jobs, and unemployment.*
 13. *Working is economic activity conducted by a person and intended to earn income by doing work or helping to do work at least one hour continuously during the reference week (including unpaid family worker/s for any economic activity).*
 14. *Total working hours is the total hours spent by an employee to perform all jobs (excluding the time used for other activities which are not classified as work).*
 15. *Industry is field of a person's activity or establishment. The classification of industries follows the Indonesia Standard Industrial Classification (KBLI) in one digit.*

Lapangan Usaha Indonesia (KBLI) dalam 1 digit.

- | | |
|----------------------------------------------------------------------------------------------------------------------------------------------------------------------------------------------------------------------------------------------------------------------------------------------------------------------------------------------------------------------------------|-------------------------------------------------------------------------------------------------------------------------------------------------------------------------------|
| <p>16. Status pekerjaan adalah kedudukan seseorang dalam unit usaha/kegiatan dalam melakukan pekerjaan.</p> | <p>16. <i>Employment status is the status of a person at his place of work or establishment where he was employed.</i></p> |
| <p>17. Berusaha sendiri tanpa dibantu orang lain adalah bekerja atau berusaha dengan menanggung risiko secara ekonomis, yaitu dengan tidak kembalinya ongkos produksi yang telah dikeluarkan dalam rangka usahanya tersebut, serta tidak menggunakan pekerja dibayar maupun pekerja tak dibayar, termasuk yang sifat pekerjaannya memerlukan teknologi atau keahlian khusus.</p> | <p>17. <i>Own-account worker is a person who works at his own risk without assisted by paid per mount worker or unpaid worker include technical job or skill job.</i></p> |
| <p>18. Berusaha dibantu buruh tidak tetap/buruh tidak dibayar adalah bekerja atau berusaha atas risiko sendiri, dan menggunakan buruh/pekerja tak dibayar dan atau buruh/pekerja tidak tetap.</p> | <p>18. <i>Employer assisted by temporary workers/unpaid worker is a person who works at his own risk and assisted by temporary worker/unpaid worker.</i></p> |
| <p>19. Berusaha dibantu buruh tetap/buruh dibayar adalah berusaha atas risiko sendiri dan mempekerjakan paling sedikit satu orang buruh/pekerja tetap yang dibayar.</p> | <p>19. <i>Employer assisted by permanent workers/paid workers is a person who does his business at her/his own risk at least one assisted by paid permanent worker.</i></p> |
| <p>20. Buruh/ karyawan/ pegawai adalah seseorang yang bekerja pada orang lain atau instansi/ kantor/ perusahaan secara tetap dengan menerima upah/gaji baik</p> | <p>20. <i>Employee is a person who work permanently for other people or institution/office/ company and gains some money/cash or goods as wage/salary. Labor who have</i></p> |

berupa uang maupun barang. Buruh yang tidak mempunyai majikan tetap, tidak digolongkan sebagai buruh/karyawan, tetapi sebagai pekerja bebas. Seseorang dianggap memiliki majikan tetap jika memiliki 1 (satu) majikan (orang/rumah tangga) yang sama dalam sebulan terakhir, khusus pada sektor bangunan batasannya tiga bulan. Apabila majikannya instansi/lembaga, boleh lebih dari satu.

no permanent employer is not categorized as a laborer/ worker/ employee but casual worker. A laborer in general is considered to have a permanent employer if he has the same employer during the past month, particularly for building construction sector is 3 months. If the employer is an institution, more than 1 (one) employer is allowed.

21. Pekerja bebas adalah seseorang yang bekerja pada orang lain/ majikan/institusi yang tidak tetap (lebih dari 1 majikan dalam sebulan terakhir) di usaha pertanian baik berupa usaha rumah tangga maupun bukan usaha rumah tangga, ataupun di nonpertanian atas dasar balas jasa dengan menerima upah atau imbalan baik berupa uang maupun barang, dan baik dengan sistem pembayaran harian maupun borongan

21. *Casual employee is a person who does not work permanently for other people/employer/ institution (more than 1 employer during the last 1 month) in agricultural sector, either home industry or not home industry, or in non-agricultural sector based on remuneration paid with money or goods, and based on daily or contact payment system.*

22. Pekerja tak dibayar adalah seseorang yang bekerja membantu usaha untuk memperoleh penghasilan/keuntungan yang dilakukan oleh salah seorang anggota rumah tangga atau bukan anggota rumah tangga tanpa mendapat upah/gaji baik berupa uang maupun barang.

22. *Unpaid worker is a person who intended to work without pay either with money or good, in an establishment run by other members of the family, relative or neighbour.*

ULASAN

DESCRIPTION

Penduduk (Registrasi)

1. Berdasarkan catatan dari Dinas Kependudukan dan Pencatatan Sipil Kabupaten Kediri, jumlah penduduk tahun 2020 sebanyak 1.673.569 jiwa yang terdiri atas 846.441 jiwa penduduk laki-laki dan 827.128 jiwa penduduk perempuan. Dibandingkan dengan angka tahun 2019, penduduk Kabupaten Kediri mengalami pertumbuhan sebesar 0,67 persen.
2. Dari 26 kecamatan yang ada, pertumbuhan penduduk Kecamatan Mojo adalah yang paling besar, yaitu 7,10 persen. Sementara itu rasio jenis kelamin tahun 2020 penduduk laki-laki terhadap penduduk perempuan sebesar 102,33.
3. Kepadatan penduduk di Kabupaten Kediri tahun 2020 mencapai 1.098 jiwa/km². Kecamatan Ngasem merupakan kecamatan terpadat dengan angka kepadatan penduduk 2.726 jiwa/km².

Penduduk (SP2020)

4. Penduduk Kabupaten Kediri berdasarkan hasil SP2020 sebanyak 1.635.294 jiwa yang terdiri atas 825.867 jiwa penduduk laki-laki dan 809.427 jiwa penduduk perempuan.

Population (Registration)

1. *Based on records from the Department of Population and Civil Registration of Kediri Regency, the total population in 2019 was 1,673,569 people consisting of 846,441 male residents and 827,128 female residents. Compared to the 2019 figures, the population of Kediri Regency experienced a growth of 0.67 percent.*
2. *Of the 26 sub-districts available, the population growth of the Mojo Subdistrict is the largest, at 7.10 percent. Meanwhile the sex ratio in 2020 male population to female population is 102.33.*
3. *Population density in Kediri Regency in 2020 reached 1,098 people / km². Ngasem District is the most populous sub-district with a population density of 2,726 people / km².*

Population (SP2020)

4. *Based on the results of the 2020 Population Census, the population of Kediri Regency is 1,635,294 inhabitants, consisting of 825,867 men and 809,427 women.*

5. Berdasarkan kelompok usia, komposisi penduduk Kabupaten Kediri tahun 2020 terdiri atas 21,60 persen penduduk berusia 0-14 tahun, 59,53 persen berusia 15-54 tahun, dan 18,87 persen berusia 55 tahun ke atas.
6. Hasil SP2020 mencatat mayoritas penduduk Kabupaten Kediri didominasi oleh generasi Z, generasi X dan generasi Milenial. Proporsi generasi Z sebanyak 25,44 persen dari total populasi (412.721 jiwa), generasi X sebanyak 23,96 persen dari total populasi (391.816 jiwa), generasi Milenial sebanyak 23,56 persen dari total populasi (385.325 jiwa) Kabupaten Kediri.
5. *By age group, the population composition of Kediri Regency in 2020 consisted of 21.60 percent of the population aged 0-14 years, 59.53 percent aged 15-54 years, and 18.87 percent aged 55 years and over.*
6. *The results of the 2020 Population Census record that the majority of the population of Kediri Regency is dominated by generation Z, generation X and the Millennial generation. The proportion of generation Z is 25.44 percent of the total population (412,721 people), Generation X is 23.96 percent of the total population (391,816 people), Millennial generation is 23.56 percent of the total population (385,325 people) of Kediri Regency*

Ketenagakerjaan

7. Pada tahun 2020, lapangan usaha di bidang jasa merupakan lapangan usaha yang banyak digeluti masyarakat di Kabupaten Kediri yakni sebesar 41,74 persen.
8. Jumlah penduduk usia kerja Kabupaten Kediri pada Agustus 2020 sebesar 1.243.583 orang, naik 2,11 persen dibandingkan tahun sebelumnya yaitu pada Agustus 2019 sebesar 1.217.875 orang.
9. Sedang jumlah penduduk yang bekerja sebesar 832.550 orang, turun 0,89 persen dibandingkan

Employment

7. *In 2020, the business sector in the service sector was a business field that was mostly cultivated by the community in Kediri Regency which was 41.74 percent.*
8. *The total working age population of Kediri Regency in August 2020 was 1,243,583 people, up 2.11 percent compared to the previous year, namely in August 2018 amounting to 1,217,875 people.*
9. *While the number of employed population is 840,053 people, decrease 0.89 percent compared*

dengan keadaan Agustus 2019 (840.053 orang).

to the situation in August 2019 (840,053 people).

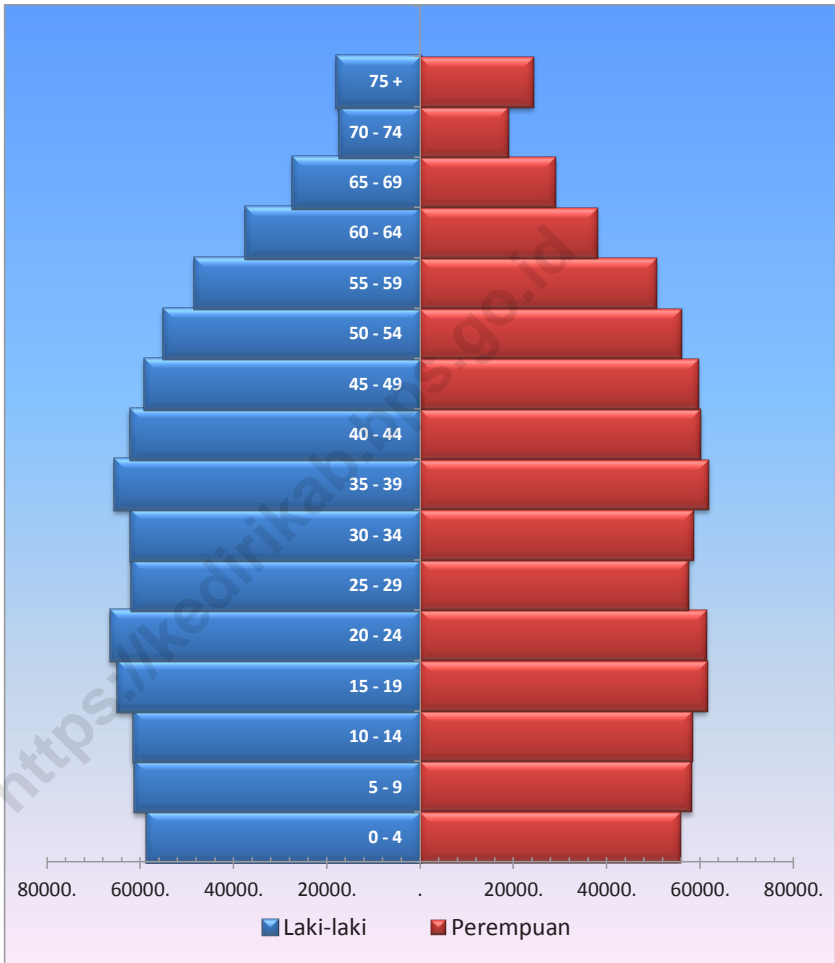
10. Tingkat Pengangguran Terbuka (TPT) Kabupaten Kediri 5,24 persen, mengalami kenaikan sebesar 1,56 persen dibandingkan TPT Agustus 2019 yang sebesar 3,68 persen.

10. The Open Unemployment Rate (TPT) of Kediri Regency is 5.24 percent, an increase of 1.56 percent compared to the TPT in August 2019 which was 3.68 percent.

11. Angkatan kerja yang bekerja di Kabupaten Kediri sebagian besar adalah Buruh/Karyawan atau Pegawai mencapai 250.679 orang di tahun 2020 mengalami penurunan 6,64 persen dibandingkan tahun 2019, kemudian yang kedua status pekerjaan Pekerja Bebas sebanyak 147.094 orang juga mengalami penurunan 5,47 persen dibandingkan tahun 2019, sedangkan posisi ketiga status pekerjaan berusaha sendiri sebanyak 145.597 orang.

11. The labor force employed in Kediri Regency were mostly Laborers / Employees or Employees reaching 250,679 people in 2020 experiencing a decrease of 6.64 percent compared to 2019, then the second employment status free employment as many as 147,094 people experienced an decreased of 5.47 percent compared to 2019 while the third position is the Self-employment status of 145,597 people.

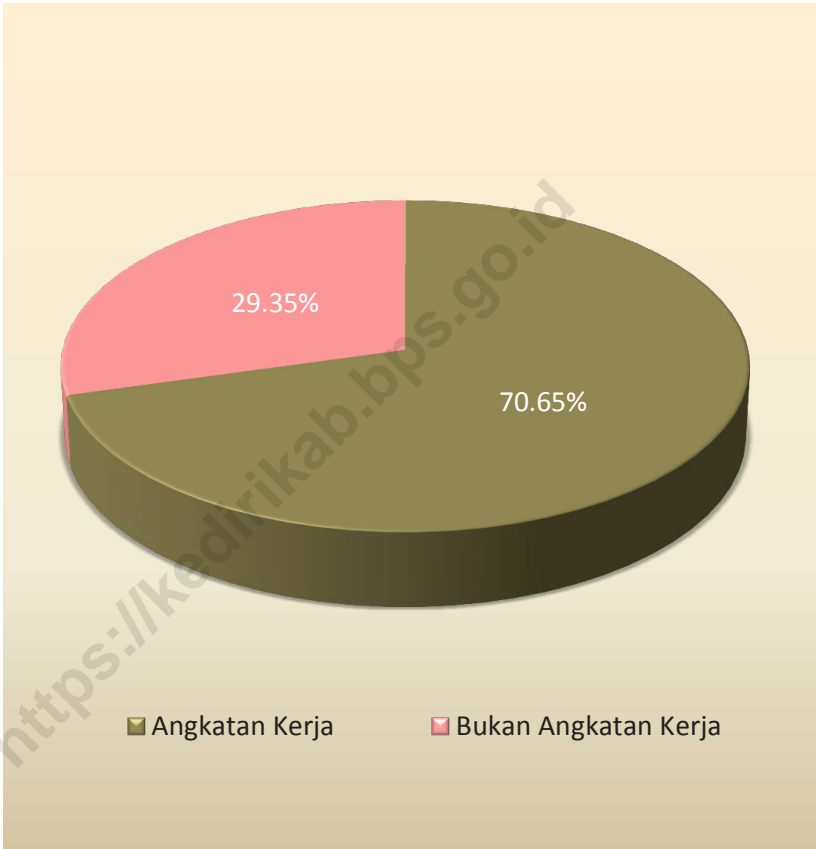
Gambar 3.1 Piramida Penduduk Kabupaten Kediri, 2020
Figures 3.1 Pyramid Residents of Kediri Regency, 2020



Sumber/Source : Hasil SP2020 (September)/The result of the 2020 Population Census (September)

Gambar 3.2
Figures

Penduduk Berumur 15 Tahun Keatas Kabupaten Kediri menurut Kategori, 2020
Population Aged 15 Years and Over in Kediri Regency by Category, 2020



Sumber/Source : BPS, Survei Angkatan Kerja Nasional (Sakernas) Agustus/BPS-Statistics Indonesia, August National Labor Force Survey

3.1 PENDUDUK POPULATION

Tabel 3.1.1 **Penduduk, Laju Pertumbuhan Penduduk, Distribusi Persentase Penduduk, Kepadatan Penduduk, Rasio Jenis Kelamin Penduduk Kabupaten Kediri Menurut Kecamatan, 2010 dan 2020**
Population, Population Growth Rate, Percentage Distribution of Population, Population Density, and Population Sex Ratio in Kediri Regency by Subdistrict, 2010 and 2020

Kecamatan Subdistrict	Penduduk (ribu) Population (thousand)		Laju Pertumbuhan Penduduk per Tahun 2010–2020 Annual Population Growth Rate (%) 2010–2020	
	2010	2020	2010	2020
(1)	(2)	(3)	(4)	(5)
[010] Mojo	73,5	79,6	0,50	0,81
[020] Semen	50,3	54,7	0,95	0,86
[030] Ngadiluwih	73,6	80,0	0,81	0,84
[040] Kras	56,5	62,6	0,76	1,03
[050] Ringinrejo	50,0	56,9	0,70	1,30
[060] Kandat	56,2	62,3	0,79	1,04
[070] Wates	83,6	90,8	0,65	0,82
[080] Ngancar	45,0	50,4	0,73	1,13
[090] Plosoklaten	67,4	74,3	0,58	0,97
[100] Gurah	77,2	82,6	0,79	0,68
[110] Puncu	58,4	63,7	0,69	0,87
[120] Kepung	80,7	85,4	0,27	0,57
[130] Kandangan	47,1	51,7	0,43	0,94
[140] Pare	98,6	106,0	0,53	0,73
[141] Badas	59,3	67,3	0,74	1,27
[150] Kunjang	33,7	36,8	0,25	0,87
[160] Plemahan	55,9	60,7	0,77	0,82
[170] Purwoasri	54,4	59,0	0,36	0,80
[180] Papar	48,6	52,4	0,47	0,76
[190] Pagu	36,8	40,2	0,77	0,89
[191] Kayenkidul	43,4	47,2	0,42	0,83
[200] Gampengrejo	32,0	35,5	0,97	1,06
[201] Ngasem	62,1	67,0	1,24	0,76
[210] Banyakan	54,2	58,5	0,22	0,78
[220] Grogol	44,5	47,5	0,67	0,67
[230] Tarokan	56,9	62,3	0,56	0,91
Kabupaten Kediri	1 499,8	1 635,3	0,63	0,87

Lanjutan Tabel/*Continued Table 3.1.1*

Kecamatan Subdistrict	Persentase Penduduk Percentage of Total Population		¹ Kepadatan Penduduk per km ² Population Density per sq.km	
	2010	2020	2010	2020
(1)	(6)	(7)	(8)	(9)
[010] Mojo	4,90	4,87	519	563
[020] Semen	3,35	3,35	573	624
[030] Ngadiluwih	4,91	4,89	1 709	1 858
[040] Kras	3,77	3,83	1 265	1 401
[050] Ringinrejo	3,33	3,48	1 075	1 224
[060] Kandat	3,74	3,81	1 033	1 145
[070] Wates	5,58	5,55	1 138	1 235
[080] Ngancar	3,00	3,08	445	499
[090] Plosoklaten	4,50	4,54	623	687
[100] Gurah	5,15	5,05	1 427	1 526
[110] Puncu	3,89	3,89	615	671
[120] Kepung	5,38	5,22	896	949
[130] Kandangan	3,14	3,16	789	867
[140] Pare	6,57	6,48	1 984	2 133
[141] Badas	3,96	4,11	1 391	1 578
[150] Kunjang	2,25	2,25	1 060	1 156
[160] Plemahan	3,73	3,71	1 099	1 192
[170] Purwoasri	3,63	3,61	1 203	1 303
[180] Papar	3,24	3,20	1 219	1 314
[190] Pagu	2,45	2,46	1 399	1 528
[191] Kayenkidul	2,90	2,88	1 154	1 253
[200] Gampengrejo	2,13	2,17	1 741	1 935
[201] Ngasem	4,14	4,10	2 649	2 858
[210] Banyakan	3,61	3,58	858	927
[220] Grogol	2,96	2,91	934	998
[230] Tarokan	3,80	3,81	1 188	1 301
Kabupaten Kediri	100,00	100,00	984	1 073

Lanjutan Tabel/Continued Table 3.1.1

Kecamatan Subdistrict	Rasio Jenis Kelamin Population Sex Ratio	
	2010	2020
(1)	(10)	(11)
[010] Mojo	103,8	105,2
[020] Semen	101,3	103,6
[030] Ngadiluwih	99,8	100,1
[040] Kras	98,5	100,5
[050] Ringinrejo	103,1	102,9
[060] Kandat	100,3	101,1
[070] Wates	100,9	101,2
[080] Ngancar	101,7	101,9
[090] Plosoklaten	101,7	102,2
[100] Gurah	103,8	102,0
[110] Puncu	101,9	103,4
[120] Kepung	106,8	104,0
[130] Kandangan	97,9	101,4
[140] Pare	99,5	101,1
[141] Badas	101,9	104,0
[150] Kunjang	98,2	101,4
[160] Plemahan	98,6	101,3
[170] Purwoasri	95,3	99,7
[180] Papar	97,9	100,9
[190] Pagu	99,5	101,1
[191] Kayenkidul	98,3	100,3
[200] Gampengrejo	102,4	102,1
[201] Ngasem	99,6	99,7
[210] Banyakan	99,3	102,9
[220] Grogol	101,5	104,8
[230] Tarokan	102,5	103,8
Kabupaten Kediri	100,8	102,0

Catatan/Note: ¹ Luas menggunakan data BPN/ Area using BPN data

Sumber/Source: Hasil SP2020 (September)/The result of the 2020 Population Census (September)

Tabel
Table 3.1.2

Jumlah Penduduk Kabupaten Kediri Menurut Kelompok Umur dan Jenis Kelamin, 2010 dan 2020
Population in Kediri Regency by Age Groups and Sex, 2010 and 2020

Kelompok Umur Age Groups	Laki-laki Male		Perempuan Female		Jumlah Total	
	2010	2020	2010	2020	2010	2020
(1)	(2)	(3)	(4)	(5)	(6)	(7)
0-4	64 071	58 465	61 488	55 793	125 559	114 258
5-9	65 766	61 165	62 435	58 182	128 201	119 347
10-14	65 416	61 432	61 085	58 226	126 501	119 658
15-19	59 075	64 897	54 046	61 568	113 121	126 465
20-24	52 052	66 335	50 365	61 311	102 417	127 646
25-29	62 678	61 910	60 617	57 516	123 295	119 426
30-34	58 617	62 015	56 671	58 519	115 288	120 534
35-39	59 130	65 532	58 945	61 866	118 075	127 398
40-44	58 428	62 170	59 607	60 156	118 035	122 326
45-49	52 101	59 034	54 094	59 627	106 195	118 661
50-54	44 369	54 951	43 541	56 024	87 910	110 975
55-59	34 979	48 318	32 769	50 674	67 748	98 992
60-64	24 353	37 344	25 640	37 898	49 993	75 242
65-69	20 598	27 291	22 570	28 883	43 168	56 174
70-74	14 245	17 200	18 441	18 861	32 686	36 061
75+	16 974	17 808	24 602	24 323	41 576	42 131
Kabupaten Kediri	752 852	825 867	746 916	809 427	1 499 768	1 635 294

Catatan/Note:

Sumber/Source: Hasil Perapihan Umur dari Data Administratif dan SP2020 (September)/The Result of Smoothing Single Year of Age from Administrative Data and the 2020 Population Census (September)

Tabel
Table 3.1.3**Jumlah Penduduk Kabupaten Kediri Menurut Kecamatan dan Jenis Kelamin, 2010 dan 2020**
Population in Kediri Regency by Subdistrict and Sex, 2010 and 2020

Kecamatan Subdistrict	Laki-laki Male		Perempuan Female		Jumlah Total	
	2010	2020	2010	2020	2010	2020
(1)	(2)	(3)	(4)	(5)	(6)	(7)
[010] Mojo	37 425	40 808	36 050	38 809	73 475	79 617
[020] Semen	25 303	27 858	24 970	26 884	50 273	54 742
[030] Ngadiluwih	36 743	40 033	36 830	39 991	73 573	80 024
[040] Kras	28 055	31 385	28 471	31 231	56 526	62 616
[050] Ringinrejo	25 380	28 865	24 625	28 041	50 005	56 906
[060] Kandat	28 116	31 303	28 044	30 978	56 160	62 281
[070] Wates	42 003	45 661	41 622	45 111	83 625	90 772
[080] Ngancar	22 707	25 448	22 328	24 965	45 035	50 413
[090] Plosoklaten	34 007	37 554	33 439	36 730	67 446	74 284
[100] Gurah	39 318	41 698	37 867	40 875	77 185	82 573
[110] Puncu	29 450	32 356	28 904	31 303	58 354	63 659
[120] Kepung	41 665	43 562	39 017	41 878	80 682	85 440
[130] Kandangan	23 283	26 023	23 787	25 660	47 070	51 683
[140] Pare	49 179	53 288	49 415	52 719	98 594	106 007
[141] Badas	29 937	34 301	29 382	32 985	59 319	67 286
[150] Kunjang	16 715	18 509	17 016	18 256	33 731	36 765
[160] Plemahan	27 750	30 527	28 138	30 128	55 888	60 655
[170] Purwoasri	26 565	29 433	27 866	29 532	54 431	58 965
[180] Papar	24 032	26 312	24 561	26 088	48 593	52 400
[190] Pagu	18 336	20 195	18 430	19 983	36 766	40 178
[191] Kayenkidul	21 528	23 614	21 894	23 536	43 422	47 150
[200] Gampengrejo	16 173	17 947	15 791	17 581	31 964	35 528
[201] Ngasem	30 962	33 441	31 099	33 533	62 061	66 974
[210] Banyakan	26 995	29 686	27 180	28 839	54 175	58 525
[220] Grogol	22 394	24 321	22 074	23 207	44 468	47 528
[230] Tarokan	28 831	31 739	28 116	30 584	56 947	62 323
Kabupaten Kediri	752 852	825 867	746 916	809 427	1 499 768	1 635 294

Catatan/Note:

Sumber/Source: Hasil SP2020 (September)/The result of the 2020 Population Census (September)

Tabel
Table 3.1.4

Jumlah Rumah Tangga dan Rata-rata Banyaknya Anggota Rumah Tangga di Kabupaten Kediri Menurut Kecamatan, 2010 dan 2020
Number of Households and Average Household Size in Kediri Regency by Subdistrict, 2010 and 2020

Kecamatan Subdistrict	Rumah Tangga Households		Rata-rata Banyaknya Anggota Keluarga Average Household Size	
	2010	2020	2010	2020
(1)	(2)	(3)	(4)	(5)
[010] Mojo	18 692	28 853	3,93	2,76
[020] Semen	13 202	19 969	3,81	2,74
[030] Ngadiluwih	19 424	29 569	3,79	2,71
[040] Kras	15 480	23 697	3,65	2,64
[050] Ringinrejo	13 729	21 067	3,64	2,70
[060] Kandat	14 932	23 515	3,76	2,65
[070] Wates	22 981	34 154	3,64	2,66
[080] Ngancar	12 707	19 866	3,54	2,54
[090] Plosoklaten	18 839	28 168	3,58	2,64
[100] Gurah	20 294	30 425	3,80	2,71
[110] Puncu	16 072	23 287	3,63	2,73
[120] Kepung	21 113	31 876	3,82	2,68
[130] Kandangan	12 654	19 794	3,72	2,61
[140] Pare	26 073	38 392	3,78	2,76
[141] Badas	16 089	24 628	3,69	2,73
[150] Kunjang	9 581	14 278	3,52	2,57
[160] Plemahan	15 591	23 092	3,58	2,63
[170] Purwoasri	15 014	23 286	3,63	2,53
[180] Papar	13 325	19 948	3,65	2,63
[190] Pagu	9 904	15 284	3,71	2,63
[191] Kayenkidul	11 981	17 665	3,62	2,67
[200] Gampengrejo	8 370	12 509	3,82	2,84
[201] Ngasem	16 278	23 928	3,81	2,80
[210] Banyakan	15 141	22 824	3,58	2,56
[220] Grogol	12 192	17 701	3,65	2,69
[230] Tarokan	15 373	23 494	3,70	2,65
Kabupaten Kediri	405 031	611 269	3,70	2,68

Catatan/Note:

Sumber/Source: Hasil SP2020 (September)/The result of the 2020 Population Census (September)

Tabel 3.1.5 **Jumlah Penduduk Kabupaten Kediri Menurut Kelompok Generasi, 2020**
Table 3.1.5 **Population in Kediri Regency by Generation Groups, 2020**

Generasi Generation Groups	Laki-Laki Male	Perempuan Female	Jumlah Total
(1)	(2)	(3)	(4)
Post Generasi Z <i>Post Generation Z</i>	94 479	90 127	184 606
Generasi Z <i>Generation Z</i>	204 449	192 599	397 048
Milenial <i>Millennial</i>	202 823	190 255	393 078
Generasi X <i>Generation X</i>	187 444	187 512	374 956
Boomer <i>Boomer</i>	118 864	124 611	243 475
Pre Boomer <i>Pre Boomer</i>	17 808	24 323	42 131
Kabupaten Kediri	825 867	809 427	1 635 294

Catatan/Note: Post Generasi Z : Lahir tahun 2013 dst, Perkiraan usia sekarang s.d. 7 tahun/ *Post Generation Z: Born in 2013 and so on, Estimated age now s.d. 7 years*
 Generasi Z : Lahir tahun 1997-2012, Perkiraan usia sekarang 8-23 tahun/ *Generation Z: Born 1997-2012, Approximate age 8-23 years*
 Milenial : Lahir tahun 1981-1996, Perkiraan usia sekarang 24-39 tahun/ *Millennial: Born 1981-1996, Approximate age 24-39 years*
 Generasi X : Lahir tahun 1965-1980, Perkiraan usia sekarang 40-55 tahun/ *Generation X: Born 1965-1980, Approximate age now 40-55 years*
 Baby Boomer : Lahir tahun 1946-1964, Perkiraan usia sekarang 56-74 tahun/ *Baby Boomer: Born 1946-1964, estimated age 56-74 years*
 Pre-Boomer : Lahir sebelum tahun 1945, Perkiraan usia sekarang +75 tahun/ *Pre-Boomer: Born before 1945, Approximate age +75 years*

Sumber/Source: Hasil SP2020 (September)/*The result of the 2020 Population Census (September)*

Tabel
Table 3.1.6

Penduduk, Distribusi Persentase Penduduk, Kepadatan Penduduk, Rasio Jenis Kelamin Penduduk Kabupaten Kediri Menurut Kecamatan, 2019-2020
Population, Percentage Distribution of Population, Population Density, and Population Sex Ratio in Kediri Regency by Subdistrict, 2019-2020

Kecamatan Subdistrict	Penduduk (ribu) Population (thousand)		Persentase Penduduk Percentage of Total Population	
	2019	2020	2019	2020
(1)	(2)	(3)	(4)	(5)
[010] Mojo	78,97	84,58	4,75	5,05
[020] Semen	53,56	56,46	3,22	3,37
[030] Ngadiluwih	80,43	83,95	4,84	5,02
[040] Kras	64,71	66,75	3,89	3,99
[050] Ringinrejo	58,23	58,25	3,50	3,48
[060] Kandat	63,89	62,91	3,84	3,76
[070] Wates	93,14	91,72	5,60	5,48
[080] Ngancar	50,75	51,60	3,05	3,08
[090] Plosoklaten	75,52	75,70	4,54	4,52
[100] Gurah	84,02	83,31	5,05	4,98
[110] Puncu	64,57	65,24	3,88	3,90
[120] Kepung	86,09	87,09	5,18	5,20
[130] Kandangan	52,38	52,72	3,15	3,15
[140] Pare	106,48	107,86	6,41	6,44
[141] Badas	68,13	68,69	4,10	4,10
[150] Kunjang	38,76	38,03	2,33	2,27
[160] Plemahan	62,50	62,37	3,76	3,73
[170] Purwoasri	62,90	61,55	3,78	3,68
[180] Papar	55,23	54,68	3,32	3,27
[190] Pagu	40,72	40,76	2,45	2,44
[191] Kayenkidul	48,92	48,65	2,94	2,91
[200] Gampengrejo	34,52	34,00	2,08	2,03
[201] Ngasem	65,21	63,87	3,92	3,82
[210] Banyakan	59,67	59,57	3,59	3,56
[220] Grogol	48,69	48,43	2,93	2,89
[230] Tarokan	64,51	64,84	3,88	3,87
Kabupaten Kediri	1 662,51	1 673,57	100,00	100,00

Lanjutan Tabel/Continued Table 3.1.6

Kecamatan Subdistrict	¹ Kepadatan Penduduk per km ² Population Density per sq.km		Rasio Jenis Kelamin Population Sex Ratio	
	2019	2020	2019	2020
(1)	(6)	(7)	(8)	(9)
[010] Mojo	558,08	597,73	104,49	105,41
[020] Semen	610,15	643,22	103,38	104,34
[030] Ngadiluwih	1 867,88	1 949,63	100,61	101,23
[040] Kras	1 447,74	1 493,27	100,11	101,17
[050] Ringinrejo	1 251,92	1 252,48	102,98	103,03
[060] Kandat	1 174,94	1 156,97	100,53	101,03
[070] Wates	1 267,02	1 247,78	101,36	101,40
[080] Ngancar	501,91	510,27	102,43	102,30
[090] Plosoklaten	698,01	699,70	102,22	102,47
[100] Gurah	1 553,05	1 540,04	100,98	101,82
[110] Puncu	680,23	687,28	103,29	103,90
[120] Kepung	956,32	967,35	104,11	104,24
[130] Kandangan	878,19	883,96	102,21	102,56
[140] Pare	2 143,05	2 170,75	100,70	101,08
[141] Badas	1 598,13	1 611,27	103,70	103,92
[150] Kunjang	1 218,30	1 195,35	100,89	101,03
[160] Plemahan	1 228,67	1 226,02	101,22	101,64
[170] Purwasri	1 389,87	1 360,02	99,49	100,57
[180] Papar	1 385,29	1 371,37	100,48	101,27
[190] Pagu	1 549,11	1 550,40	100,76	101,56
[191] Kayenkidul	1 299,73	1 292,40	100,71	100,69
[200] Gampengrejo	1 880,12	1 851,74	103,08	103,06
[201] Ngasem	2 783,23	2 726,16	100,65	100,51
[210] Banyakan	945,58	943,89	103,14	102,94
[220] Grogol	1 022,56	1 017,26	103,69	103,28
[230] Tarokan	1 346,32	1 353,06	104,16	103,94
Kabupaten Kediri	1 090,94	1 098,20	101,95	102,33

Catatan/Note: Hasil Registrasi/Registration Result;¹ Luas menggunakan data BPN/ Area using BPN data

Sumber/Source: Dinas Kependudukan dan Pencatatan Sipil KabupatenKediri/Population and Civil Registration Agency of Kediri Regency

Tabel
Table 3.1.7

Penduduk Kabupaten Kediri Menurut Kecamatan dan Jenis Kelamin, 2019-2020
Population in Kediri Regency by Subdistrict and Sex, 2019-2020

Kecamatan Subdistrict	Laki-laki Male		Perempuan Female		Jumlah Total	
	2019	2020	2019	2020	2019	2020
(1)	(2)	(3)	(4)	(5)	(6)	(7)
[010] Mojo	40 351	43 402	38 616	41 175	78 967	84 577
[020] Semen	27 225	28 831	26 336	27 633	53 561	56 464
[030] Ngadiluwih	40 337	42 232	40 094	41 719	80 431	83 951
[040] Kras	32 374	33 567	32 337	33 179	64 711	66 746
[050] Ringinrejo	29 541	29 561	28 686	28 692	58 227	58 253
[060] Kandat	32 027	31 615	31 859	31 294	63 886	62 909
[070] Wates	46 883	46 180	46 256	45 544	93 139	91 724
[080] Ngancar	25 681	26 092	25 072	25 506	50 753	51 598
[090] Plosoklaten	38 175	38 313	37 345	37 390	75 520	75 703
[100] Gurah	42 214	42 033	41 803	41 280	84 017	83 313
[110] Puncu	32 806	33 243	31 762	31 994	64 568	65 237
[120] Kepung	43 913	44 448	42 181	42 639	86 094	87 087
[130] Kandangan	26 475	26 694	25 903	26 028	52 378	52 722
[140] Pare	53 429	54 219	53 055	53 641	106 484	107 860
[141] Badas	34 684	35 005	33 446	33 685	68 130	68 690
[150] Kunjang	19 465	19 112	19 294	18 917	38 759	38 029
[160] Plemahan	31 439	31 436	31 061	30 929	62 500	62 365
[170] Purwoasri	31 371	30 864	31 533	30 689	62 904	61 553
[180] Papar	27 683	27 511	27 550	27 167	55 233	54 678
[190] Pagu	20 439	20 536	20 284	20 221	40 723	40 757
[191] Kayenkidul	24 547	24 407	24 375	24 239	48 922	48 646
[200] Gampengrejo	17 521	17 255	16 998	16 743	34 519	33 998
[201] Ngasem	32 711	32 019	32 500	31 855	65 211	63 874
[210] Banyakan	30 297	30 214	29 376	29 352	59 673	59 566
[220] Grogol	24 783	24 607	23 902	23 826	48 685	48 433
[230] Tarokan	32 914	33 045	31 599	31 791	64 513	64 836
Kabupaten Kediri	839 285	846 441	823 223	827 128	1 662 508	1 673 569

Catatan/Note: Hasil Registrasi/Registration Result

Sumber/Source: Dinas Kependudukan dan Pencatatan Sipil Kabupaten Kediri/Population and Civil Registration Agency of Kediri Regency

Tabel 3.1.8 Jumlah Kepala Keluarga dan Rata-rata Banyaknya Anggota Keluarga di Kabupaten Kediri Menurut Kecamatan, 2019-2020
Number of Family Heads and Average Family Size in Kediri Regency by Subdistrict, 2019-2020

Kecamatan Subdistrict	Kepala Keluarga Family Heads		Rata-rata Banyaknya Anggota Keluarga Average Family Size	
	2019	2020	2019	2020
(1)	(2)	(3)	(4)	(5)
[010] Mojo	26 192	29 413	3,01	2,88
[020] Semen	18 531	20 121	2,89	2,81
[030] Ngadiluwih	28 079	30 059	2,86	2,79
[040] Kras	22 558	24 027	2,87	2,78
[050] Ringinrejo	19 949	20 147	2,92	2,89
[060] Kandat	22 447	22 122	2,85	2,84
[070] Wates	32 881	32 348	2,83	2,84
[080] Ngancar	18 740	19 081	2,71	2,70
[090] Plosoklaten	26 725	26 828	2,83	2,82
[100] Gurah	28 986	28 664	2,90	2,91
[110] Puncu	22 190	22 684	2,91	2,88
[120] Kepung	29 168	30 160	2,95	2,89
[130] Kandangsan	18 025	18 693	2,91	2,82
[140] Pare	35 730	36 460	2,98	2,96
[141] Badas	23 087	23 545	2,95	2,92
[150] Kunjang	13 604	13 415	2,85	2,83
[160] Plemahan	21 941	22 007	2,85	2,83
[170] Purwoasri	22 253	21 580	2,83	2,85
[180] Papar	19 204	18 999	2,88	2,88
[190] Pagu	14 288	14 362	2,85	2,84
[191] Kayenkidul	16 785	17 058	2,91	2,85
[200] Gampengrejo	11 944	11 851	2,89	2,87
[201] Ngasem	22 634	22 377	2,88	2,85
[210] Banyakan	21 294	21 655	2,80	2,75
[220] Grogol	16 898	16 852	2,88	2,87
[230] Tarokan	21 975	22 622	2,94	2,87
Kabupaten Kediri	576 108	587 130	2,89	2,85

Catatan/Note: Hasil Registrasi/Registration Result

Sumber/Source: Dinas Kependudukan dan Pencatatan Sipil Kabupaten Kediri/Population and Civil Registration Agency of Kediri Regency

3.2 KETENAGAKERJAAN EMPLOYMENT

Tabel 3.2.1 Jumlah Penduduk Berumur 15 Tahun Keatas Menurut Jenis Kegiatan Selama Seminggu yang Lalu dan Jenis Kelamin di Kabupaten Kediri, 2020
Population Aged 15 Years and Over by Type of Activity During The Previous Week and Sex in Kediri Regency, 2020

Kegiatan Utama <i>Main Activity</i>	Jenis Kelamin/Sex		
	Laki-Laki <i>Male</i>	Perempuan <i>Female</i>	Jumlah <i>Total</i>
(1)	(2)	(3)	(4)
Angkatan Kerja <i>Economically Active</i>	530 845	347 766	878 611
Bekerja/ <i>Working</i>	500 853	331 697	832 550
Pengangguran Terbuka <i>Unemployment</i>	29 992	16 069	46 061
Bukan Angkatan Kerja <i>Economically Inactive</i>	91 145	273 827	364 972
Sekolah/ <i>Attending School</i>	34 457	41 971	76 428
Mengurus Rumah Tangga <i>Housekeeping</i>	28 774	209 756	238 530
Lainnya/ <i>Others</i>	27 914	22 100	50 014
Jumlah/Total	621 990	621 593	1 243 583

Catatan/Note:

Sumber/Source: BPS, Survei Angkatan Kerja Nasional (Sakernas) Agustus/BPS-Statistics Indonesia, August National Labor Force Survey

Tabel
Table 3.2.2**Penduduk Berumur 15 Tahun ke Atas Menurut Pendidikan Tertinggi yang Ditamatkan dan Jenis Kegiatan Selama Seminggu yang Lalu di Kabupaten Kediri, 2020**
Population 15 Years of Age and Over by Educational Attainment and Type of Activity During the Previous Week in Kediri Regency, 2020

Pendidikan Tertinggi yang Ditamatkan ¹ <i>Educational Attainment¹</i>	Angkatan Kerja/ <i>Economically Active</i>			Persentase Bekerja terhadap Angkatan Kerja <i>Percentage of Working to Economically Active</i>
	Bekerja <i>Working</i>	Pengangguran ² <i>Unemployment²</i>	Jumlah Angkatan Kerja <i>Total of Economically Active</i>	
(1)	(2)	(3)	(4)	(5)
0	333 706	12 226	345 932	96,47
1	193 306	9 628	202 934	95,26
2	243 793	17 462	261 255	93,32
3	61 745	6 745	68 490	90,15
Jumlah/Total	832 550	46 061	878 611	94,76

Lanjutan Tabel/*Continued Table 3.2.2*

Pendidikan Tertinggi yang Ditamatkan ¹ <i>Educational Attainment ¹</i>	Bukan Angkatan Kerja <i>Not Economically Active</i>	Jumlah Total	Persentase Angkatan Kerja terhadap Penduduk Usia Kerja <i>Percentage of Economically Active to Working Age Population</i>
(1)	(6)	(7)	(8)
0	151 455	497 387	30,45
1	119 144	322 078	36,99
2	82 007	343 262	23,89
3	12 366	80 856	15,29
Jumlah/Total	364 972	1 243 583	29,35

- Catatan/Note: ¹ 0. ≤ Sekolah Dasar (SD)/≤ *Primary School*
 1. Sekolah Menengah Pertama/*Junior High School*
 2. Sekolah Menengah Atas/*Senior High School*
 3. Perguruan Tinggi/*Collage*
- ² 1. Mencari pekerjaan/*Looking for work*
 2. Mempersiapkan usaha/*Establishing a new business/firm*
 3. Merasa tidak mungkin mendapat pekerjaan/*Hopeless of job*
 4. Sudah punya pekerjaan tetapi belum mulai bekerja/*Have a job in future start*

Sumber/*Source*: BPS, Survei Angkatan Kerja Nasional (Sakernas) Agustus/BPS-Statistics Indonesia, August National Labor Force Survey

Tabel
Table 3.2.3**Penduduk Berumur 15 Tahun Ke Atas yang Bekerja Selama Seminggu yang Lalu Menurut Status Pekerjaan Utama dan Jenis Kelamin di Kabupaten Kediri, 2020**
Population 15 Years of Age and Over who Worked During The Previous Week by Main Employment Status and Sex in Kediri Regency, 2020

Status Pekerjaan Utama Main Employment Status	Laki-Laki Male	Perempuan Female	Jumlah Total
(1)	(2)	(3)	(4)
Berusaha sendiri <i>Own account worker</i>	82 372	63 225	145 597
Berusaha dibantu buruh tidak tetap/buruh tidak dibayar <i>Employer assisted by temporary worker/unpaid worker</i>	81 474	55 823	137 297
Berusaha dibantu buruh tetap/buruh dibayar <i>Employer assisted by permanent worker/paid worker</i>	37 134	10 546	47 680
Buruh/Karyawan/Pegawai/ <i>Employee</i>	155 145	95 534	250 679
Pekerja bebas <i>Casual worker</i>	108 375	38 719	147 094
Pekerja keluarga/tak dibayar <i>Family worker/unpaid worker</i>	36 353	67 850	104 203
Jumlah/Total	500 853	331 697	832 550

Catatan/Note: ...

Sumber/Source: BPS, Survei Angkatan Kerja Nasional (Sakernas) Agustus/BPS-Statistics Indonesia, August National Labor Force Survey

Tabel
Table 3.2.4

Penduduk Berumur 15 Tahun Ke Atas yang Bekerja Selama Seminggu yang Lalu Menurut Lapangan Pekerjaan Utama dan Jenis Kelamin di Kabupaten Kediri, 2020
Population 15 Years of Age and Over who Worked During The Previous Week by Main Industry and Sex in Kediri Regency, 2020

Lapangan Pekerjaan Utama <i>Main Industry</i>	Laki-Laki <i>Male</i>	Perempuan <i>Female</i>	Jumlah <i>Total</i>
(1)	(2)	(3)	(4)
Pertanian <i>Agriculture</i>	202 898	100 661	303 559
Industri <i>Manufacture</i>	130 574	50 891	181 465
Jasa <i>Services</i>	167 381	180 145	347 526
Jumlah/Total	500 853	331 697	832 550

Catatan/Note: ...

Sumber/Source: BPS, Survei Angkatan Kerja Nasional (Sakernas) Agustus/BPS-Statistics Indonesia, August National Labor Force Survey

Tabel
Table 3.2.5

Keadaan Lowongan Kerja yang Tercatat Di Dinas Tenaga Kerja Kabupaten Kediri Menurut Jenis Kelamin, 2016-2020
Working Conditions Listed in the Manpower Office of Kediri Regency by Sex, 2016-2020

Uraian Description	2016	2017	2018	2019	2020
(1)	(2)	(3)	(4)	(5)	(6)
Lowongan yang belum terpenuhi tahun lalu/ Unemployed vacancies last year					
Laki-laki/ Male	311	412	541	566	416
Perempuan/ Female	255	349	444	693	616
Jumlah/ Total	566	761	985	1 259	1 028
Lowongan Kerja yang terdaftar/ Registered Jobs					
Laki-laki/ Male	5 495	5 794	4 906	4 321	3 200
Perempuan/ Female	4 509	4 627	5 996	6 481	3 912
Jumlah/ Total	10 004	10 421	10 902	10 802	7 112
Lowongan Kerja yang terpenuhi/ Jobs are fulfilled					
Laki-laki/ Male	5 083	5 190	4 340	3 909	2 975
Perempuan/ Female	4 160	4 296	5 303	5 865	3 638
Jumlah/ Total	9 243	9 436	9 643	9 774	6 613
Lowongan yang belum terpenuhi/ Unemployed vacancies					
Laki-laki/ Male	412	541	566	416	225
Perempuan/ Female	349	444	693	616	274
Jumlah/ Total	761	985	1 259	1 028	499

Catatan/Note: ...

Sumber/Source: Dinas Tenaga Kerja Kabupaten Kediri /Manpower Department of Kediri Regency

Tabel
Table 3.2.6

**Keadaan Kerja yang Tercatat di Dinas Tenaga Kerja
 Kabupaten Kediri Menurut Jenis Kelamin, 2016-2020**
*Working Status of Listed Worker in the Manpower
 Department of Kediri Regency by Sex, 2016-2020*

Uraian Description	2016	2017	2018	2019	2020
(1)	(2)	(3)	(4)	(5)	(6)
Pencari Kerja yang belum ditempatkan tahun lalu/ Job Seekers that have not been placed last year					
Laki-laki/ Male	311	412	279	566	184
Perempuan/ Female	255	349	419	693	165
Jumlah/ Total	566	761	698	1 259	349
Pencari Kerja yang terdaftar/ Registered Job Seekers					
Laki-laki/ Male	5 878	5 794	4 611	4 596	3 150
Perempuan/ Female	4 434	4 627	5 637	6 617	3 852
Jumlah/ Total	10 312	10 421	10 248	10 123	7 002
Pencari Kerja yang dikirim/ Job Seekers submitted					
Laki-laki/ Male	5 495	5 574	4 340	4 398	2 975
Perempuan/ Female	4 509	4 560	5 303	5 376	3 638
Jumlah/ Total	10 004	10 134	9 643	9 774	6 613
Pencari kerja yang ditempatkan/ Job-seekers are placed					
Laki-laki/ Male	5 083	5 190	4 340	4 398	2 975
Perempuan/ Female	4 160	4 246	5 303	5 376	3 638
Jumlah/ Total	9 243	9 436	9 643	9 774	6 613
Pencari Kerja yang dihapus/ Job Seekers removed					
Laki-laki/ Male	-	-	-	-	-
Perempuan/ Female	-	-	-	-	-
Jumlah/ Total	-	-	-	-	-
Pencari Kerja yang belum ditempatkan pada akhir tahun/ Job Seekers that have not been placed at the end of the year					
Laki-laki/ Male	412	279	273	184	212
Perempuan/ Female	349	419	332	165	177
Jumlah/ Total	761	698	605	349	389

Catatan/Note: ...

Sumber/Source: Dinas Tenaga Kerja Kabupaten Kediri /Manpower Department of Kediri Regency

Tabel
Table 3.2.7**Jumlah Pencari Kerja di Kabupaten Kediri Menurut Pendidikan dan Jenis Kelamin, 2019-2020**
Number of Job Seekers in Kediri Regency According to Education and Sex, 2019-2020

Tingkat Pendidikan Education Level	Laki-laki Male		Perempuan Female		Jumlah Total	
	2019	2020	2019	2020	2019	2020
(1)	(2)	(3)	(4)	(5)	(6)	(7)
Sekolah Dasar/ Primary school	423	69	515	473	938	542
SLTP/ Junior high school	1 319	655	1 613	893	2 932	1 548
SLTA/ High School	1 759	1 128	2 150	2 442	3 909	3 570
PT/ College	897	368	1 098	974	1 995	1 342
Kabupaten Kediri	4 398	2 220	5 376	4 782	9 774	7 002

Catatan/Note: ...

Sumber/Source: Dinas Tenaga Kerja Kabupaten Kediri /Manpower Department of Kediri Regency

Tabel
Table 3.2.8

Penyerapan Pencari Kerja dan Lowongan Kerja yang Terdaftar di Dinas Tenaga Kerja Kabupaten Kediri menurut Jenis Kelamin, 2019-2020
Absorption of Job Seekers and Registered Jobs in the Manpower Office of Kediri Regency by Sex, 2019-2020

Uraian Description	Laki-laki Male		Perempuan Female		Jumlah Total	
	2019	2020	2019	2020	2019	2020
(1)	(2)	(3)	(4)	(5)	(6)	(7)
Penempatan Kerja <i>Work Placement</i>	4 398	2 975	5 303	3 638	9 701	6 613
(% thd Pencari Kerja) (% Of Job Seekers)	95,69	94,44	94,41	94,44	94,99	94,40
(% thd Lowongan Kerja) (% Of Job Vacancy)	101,78	92,97	81,82	92,99	89,81	92,98
Pencari Kerja <i>Job seekers</i>	4 596	3 150	5 617	3 852	10 213	7 002
Lowongan Kerja <i>Job vacancy</i>	4 321	3 200	6 481	3 912	10 802	7 112
(% thd Pencari Kerja) (% Of Job Seekers)	94,02	101,59	115,38	101,56	105,77	101,57

Catatan/Note: ...

Sumber/Source: Dinas Tenaga Kerja Kabupaten Kediri /Manpower Department of Kediri Regency

Tabel
Table 3.2.9

Jumlah Pencari Kerja yang Belum Ditempatkan di Kabupaten Kediri menurut Pendidikan dan Jenis Kelamin, 2019-2020
Number of Job Seekers that Have Not Been Placed in Kediri Regency according to Education and Sex, 2019-2020

Tingkat Pendidikan <i>Education Level</i>	Laki-laki <i>Male</i>		Perempuan <i>Female</i>		Jumlah <i>Total</i>	
	2019	2020	2019	2020	2019	2020
(1)	(2)	(3)	(4)	(5)	(6)	(7)
Sekolah Dasar/ <i>Primary school</i>	15	4	30	33	45	37
SLTP/ <i>Junior high school</i>	212	22	725	31	937	54
SLTA/ <i>High School</i>	619	39	1 524	42	2 143	81
SMK/ <i>Vocational high School</i>	389	43	991	74	1 380	117
Akademi/ <i>Academy (DI/II/III)</i>	58	14	205	8	263	22
PT/ <i>College</i>	104	47	309	31	413	78
Kabupaten Kediri	1 397	212	3 784	177	5 181	389

Catatan/Note: ...

Sumber/Source: Dinas Tenaga Kerja Kabupaten Kediri /Manpower Department of Kediri Regency

Tabel
Table 3.2.10

Penempatan TKI yang Terdaftar di Dinas Tenaga Kerja Kabupaten Kediri menurut Negara Tujuan dan Jenis Kelamin, 2019-2020
Placement of Migrant Workers Registered at the Manpower Office of Kediri Regency by Destination Country and Sex, 2019-2020

Negara Tujuan <i>Destination Country</i>	Laki-laki <i>Male</i>		Perempuan <i>Female</i>		Jumlah <i>Total</i>	
	2019	2020	2019	2020	2019	2020
(1)	(2)	(3)	(4)	(5)	(6)	(7)
Singapura	-	-	361	96	361	96
Malaysia	699	196	122	91	821	287
Hongkong	9	-	2 441	1 019	2 450	1 019
Taiwan	289	190	831	477	1 120	657
Korea Selatan	154	-	6	25	160	25
Arab Saudi	44	6	5	1	49	7
Uni Emirat Arab	5	-	-	1	5	1
Brunei Darussalam	129	22	11	4	140	26
Lainnya/ <i>Other</i>	68	6	7	1	75	7
Kabupaten Kediri	1 397	420	3 784	1 715	5 181	2 135

Catatan/Note: ...

Sumber/Source: Dinas Tenaga Kerja Kabupaten Kediri /Manpower Department of Kediri Regency

Tabel 3.2.11 **Jumlah Tenaga Kerja Asing di Kabupaten Kediri menurut Lapangan Usaha, 2018-2020**
Table 3.2.11 **Number of Foreign Workers in Kediri Regency by Business Field, 2018-2020**

Lapangan Usaha <i>Business field</i>	2018	2019	2020
(1)	(2)	(3)	(4)
Pertanian, Peternakan, Kehutanan, Perkebunan <i>Agriculture, Animal Husbandry, Forestry, Plantation</i>	-	-	-
Industri Pengolahan <i>Processing industry</i>	7	7	10
Perdagangan, Restoran dan Hotel <i>Trade, Restaurants and Hotels</i>	-	-	-
Angkutan <i>Transportation</i>	-	-	-
Jasa Kemasyarakatan, Sosial dan Perseorangan <i>Community, Social and Individual Services</i>	-	-	-
Bangunan <i>Building</i>	-	-	-
Kabupaten Kediri	7	7	10

Catatan/Note: ...

Sumber/Source: Dinas Tenaga Kerja Kabupaten Kediri /Manpower Department of Kediri Regency

SOSIAL DAN KESEJAHTERAAN RAKYAT

BAB
CHAPTER

4

Social and Welfare

Jumlah tempat peribadatan di Kabupaten Kediri, 2020

*Number of Worship Facilities by
Subdistrict in Kediri Regency, 2020*



Pura
Temple

52



Gereja Katolik
Catholic Church

66



Gereja Protestan
Christian Church

119



Masjid / Mushola
Mosque / Mushola

8.314

Jumlah Fasilitas Kesehatan di Kabupaten Kediri, 2020

Number of health facilities in Kediri Regency, 2020

Rumah Sakit
Hospital 12

Poliklinik
Polyclinic 49

Puskesmas
Primary Health Care 38

Puskesmas Pembantu
Auxiliary Health Care 81



PENJELASAN TEKNIS**TECHNICAL NOTES**

- | | |
|------------------------------------------------------------------------------------------------------------------------------------------------------------------------------------------------------------------------------------------------------------------------------------------------------|-----------------------------------------------------------------------------------------------------------------------------------------------------------------------------------------------------------------------------------------------------------------------------------------------------------------|
| <p>1. Tidak/belum pernah sekolah adalah mereka yang tidak pernah atau belum pernah terdaftar dan tidak pernah atau belum pernah aktif mengikuti pendidikan di suatu jenjang pendidikan formal. Termasuk juga yang tamat/belum tamat taman kanak-kanak tetapi tidak melanjutkan ke sekolah dasar.</p> | <p>1. <i>Not/never attending school is someone who has never attended or never been registered in a formal education, such as primary, secondary, and tertiary education. Those who just completed kindergarten are considered as never attended school.</i></p> |
| <p>2. Masih bersekolah adalah mereka yang terdaftar dan aktif mengikuti pendidikan formal dan nonformal (Paket A, B, atau C), baik pendidikan dasar, menengah maupun pendidikan tinggi. Bagi mahasiswa yang sedang cuti dianggap masih bersekolah.</p> | <p>2. <i>Attending school is someone who is currently attending primary, secondary, or tertiary education, including package A, package B, or package C. College student who postpones his/her study is considered as attending school.</i></p> |
| <p>3. Tidak bersekolah lagi adalah mereka yang pernah terdaftar dan aktif mengikuti pendidikan di suatu jenjang pendidikan formal dan nonformal (Paket A, B, atau C), tetapi pada saat pencacahan tidak lagi terdaftar dan tidak aktif mengikuti pendidikan.</p> | <p>3. <i>Not attending school anymore is someone who had enrolled and participated in formal and non-formal education in the past including package A, package B, or package C, but currently does not attend school.</i></p> |
| <p>4. Tamat sekolah adalah menyelesaikan pelajaran yang ditandai dengan lulus ujian akhir pada kelas atau tingkat terakhir suatu jenjang pendidikan di sekolah negeri maupun swasta dengan mendapatkan tanda tamat belajar/ijazah. Seseorang yang belum mengikuti pelajaran</p> | <p>4. <i>Completed particular level of education is someone who has completed particular level of education in private or public school and accepting graduation certificate. Someone who has never attended the highest grade but passed the final exam is considered as completed particular level of</i></p> |

pada kelas tertinggi tetapi telah mengikuti ujian akhir dan lulus dianggap tamat sekolah.

5. Dapat membaca dan menulis artinya dapat membaca dan menulis kata-kata/kalimat sederhana dengan suatu aksara tertentu.

6. Jalur Pendidikan di Indonesia terdiri atas 1) pendidikan formal, 2) pendidikan nonformal, dan 3) pendidikan informal yang ketiganya dapat saling melengkapi dan memperkaya (Undang-Undang No. 20 Tahun 2013 tentang Sistem Pendidikan Nasional).

7. Jenjang Pendidikan Formal terdiri atas pendidikan dasar, pendidikan menengah, dan pendidikan tinggi. Jenis pendidikan yang diajarkan mencakup pendidikan umum, kejuruan, akademik, profesi, vokasi, keagamaan, dan khusus.

- Pendidikan Dasar berbentuk Sekolah Dasar (SD) dan Madrasah Ibtidaiyah (MI) atau bentuk lain yang sederajat serta Sekolah Menengah Pertama (SMP) dan Madrasah Tsanawiyah (MTs), atau bentuk lain yang sederajat.
- Pendidikan Menengah berbentuk Sekolah Menengah Atas (SMA),

education.

5. *Able to read and write is the ability to read and write at least a simple sentence in any letter of alphabets.*

6. *The Education System in Indonesia consists of 1) a formal education, 2) non-formal education, and 3) informal education that all three can be complementary and enriching (Law No. 20 Year 2013 about the National Education System).*

7. *The Formal Education Level consists of primary education, secondary education, and high education. The kind of education that taught consists of general education, vocational, academic, professional, religious, and specific education.*

- *The Primary Education consists of Elementary School and Islamic Elementary School or other equivalent forms and Junior High School and MTs, or other equivalent forms.*
- *The Secondary Education consists of the senior high school, MA, Vocational School, and Vocational Madrasah Aliyah, or other equivalent forms.*
- *The High Education consists*

Madrasah Aliyah (MA), Sekolah Menengah Kejuruan (SMK), dan Madrasah Aliyah Kejuruan (MAK), atau bentuk lain yang sederajat.

- Pendidikan Tinggi merupakan jenjang pendidikan setelah pendidikan menengah yang mencakup program pendidikan diploma, sarjana, magister, spesialis, dan doktor yang diselenggarakan oleh perguruan tinggi. Perguruan tinggi dapat berbentuk akademi, politeknik, sekolah tinggi, institut, atau universitas.

of the education level after the secondary education that consists of diplomas, bachelor, master, specialist, and doctoral degrees that are held by the college. the colleges can be academy, polytechnic, high school, institute, or university.

8. Rumah Sakit adalah tempat pemeriksaan dan perawatan kesehatan, biasanya berada di bawah pengawasan dokter/tenaga medis, yang melayani penderita yang sakit untuk berobat rawat jalan atau rawat inap.

8. *Hospital is a place for health check, usually controlled/supervised by doctors/medical personnel to serve the ill patients to get outpatient or inpatient treatment services.*

9. Rumah Sakit Bersalin adalah rumah sakit khusus untuk persalinan, dilengkapi pelayanan spesialis pemeriksaan kehamilan, persalinan, rawat inap dan rawat jalan ibu dan anak yang berada di bawah pengawasan dokter spesialis kandungan.

9. *Maternity Hospital is a specialized hospital for childbirth, has specialist inspection service to pregnancy, childbirth, hospitalization and outpatient for mothers and children that is under the supervision of an obstetrician.*

10. Rumah Bersalin adalah sarana pelayanan kesehatan

10. *Maternity House is health care facility with a license as a maternity*

dengan izin sebagai rumah bersalin, dilengkapi pelayanan pemeriksaan kehamilan, persalinan serta pemeriksaan ibu dan anak yang berada di bawah pengawasan bidan senior.

house, equipped with prenatal care, childbirth and examination of mothers and children which is under the supervision of a senior midwife.

11. Poliklinik adalah sarana kesehatan yang dipakai untuk pelayanan berobat jalan, biasanya berada di bawah pengawasan dokter/ tenaga medis.

11. *Polyclinic is a health facility in which to get outpatient services, usually under the control of doctor/ medical personnel.*

12. Puskesmas (Pusat Kesehatan Masyarakat) adalah unit pelaksana teknis dinas kesehatan Kabupaten/Kota yang mempunyai fungsi utama sebagai penyelenggara pelayanan kesehatan tingkat pertama. Wilayah kerja puskesmas maksimal adalah satu kecamatan dan untuk dapat menjangkau wilayah kerjanya, puskesmas mempunyai jaringan pelayanan yang meliputi unit Puskesmas Pembantu (Pustu), unit Puskesmas Keliling (Puskel), dan unit bidan desa/komunitas (Peraturan Menteri Kesehatan RI No. 75 Tahun 2014 Tentang Pusat Kesehatan Masyarakat).

12. *Public Health Center is technical implementation unit of regency health department that have the primary function as a first-level health care providers. The working area standard of public health center is one district and to reach their working areas, public health centers have a service network covering subsidiary of public health center, mobile public health center units, and midwife units (Regulation of the Minister of Health of Indonesia Number 75 Year 2014 about Public Health Center).*

13. Apotek adalah suatu tempat tertentu yang digunakan untuk melakukan pekerjaan kefarmasian, dan penyaluran/ penjualan obat atau bahan farmasi dan perbekalan kesehatan lainnya kepada masyarakat yang dikelola

13. *Pharmacy is a specific place that is used for pharmaceutical jobs, and distribution/sale of drugs/ pharmaceuticals and other medical supplies to people that are administered by trained pharmacist (Regulation of the Minister of*

oleh tenaga apoteker (Peraturan Menteri Kesehatan RI No. 1332 Tahun 2002 Tentang Perubahan Atas Peraturan Menteri Kesehatan RI No. 922/MENKES/PER/X/1993 Tentang Ketentuan dan Tata Cara Pemberian Izin Apotek).

Health of Indonesia Number 1332 Year 2002 about the Changes of Regulation of the Minister of Health of Indonesia Number 922/MENKES/PER/X/1993 about Pro-vision and Procedures for Administration of Licensed Pharmacies).

14. Imunisasi adalah memasukkan kuman atau racun penyakit tertentu yang sudah dilemahkan (vaksin) ke dalam tubuh dengan cara disuntik atau diminum (diteteskan dalam mulut) dengan maksud agar terjadi kekebalan tubuh terhadap penyakit tersebut.
 15. Keluhan kesehatan adalah keadaan seseorang yang mengalami gangguan kesehatan atau kejiwaan, baik karena penyakit akut, penyakit kronis, kecelakaan, kriminal, atau hal lain.
 16. Mengobati sendiri adalah upaya oleh anggota rumah tangga/ keluarga dengan melakukan pengobatan sendiri tanpa datang ke tempat fasilitas kesehatan atau memanggil dokter/petugas kesehatan ke rumahnya (misal minum obat modern, jamu, kerokan, kompres, kop, pijat) agar sembuh atau menjadi lebih ringan keluhan kesehatannya.
 17. Angka penemuan kasus tuberkulosis adalah jumlah kasus baru tuberkulosis (TB) dan kasus
14. *Immunization is putting enervated microbe of a certain disease into human body by injection or drinking (dropping into mouth) to make the body immune to that disease.*
 15. *Health complaint is a condition where a person has health or mental problems because of acute illness, chronically illness, accident, crimes, or others.*
 16. *Self treatment is an effort of household members/family to have a health treatment by themselves without visiting health facilities or a doctor/health personnel (for instance, by taking modern medicine, herb medicine, chief with a coin, compress, cupping suction, massage) in order to recover from illness or reduce the health complaint.*
 17. *The case detection rate for all forms of tuberculosis is the number of new and replase tuberculosis cases*

TB yang didiagnosis kambuh yang diobati dalam program penanggulangan TB nasional dan dilaporkan kepada WHO, dibagi dengan perkiraan WHO terhadap jumlah kasus insiden tuberkulosis pada tahun yang sama, dinyatakan sebagai persentase.

diagnosed and treated in national tuberculosis control programmes and notified to WHO, divided by WHO's estimate of the number of incident tuberculosis cases for the same year, expressed as a percentage.

18. Angka keberhasilan pengobatan tuberkulosis smear positive/Basil Tahan Asam (BTA) positif adalah proporsi (dinyatakan sebagai persentase) kasus TB BTA positif yang terdaftar di bawah program pengendalian TB nasional pada tahun tertentu yang dinyatakan berhasil menyelesaikan pengobatan. Dengan atau tanpa bukti bakteriologi keberhasilan ("sembuh" dan "menyelesaikan pengobatan" masing-masing).
 19. Kasus kumulatif AIDS adalah kumulatif kasus AIDS sampai dengan referensi waktu tertentu.
 20. BCG (Bacillus Calmette Guerin) merupakan vaksinasi untuk mencegah penyakit TBC, diberikan pada bayi baru lahir atau anak, dengan suntikan pada kulit pangkal lengan atas. Bekas suntikan kemudian akan membentuk tonjolan kecil jaringan parut pada kulit lengan atas. Suntikan BCG diberikan kepada anak sebanyak 1 kali.
18. *The treatment success rate for new pulmonary smear-positive tuberculosis cases is the proportion (expressed as a percentage) of new smear-positive tuberculosis cases registered under a national tuberculosis control programme in a given year that successfully completed treatment. With or without bacteriological evidence of success ("cured" and "treatment completed" respectively).*
 19. *Cummulative AIDS case is cummulative AIDS cases with reference to a particular time.*
 20. *BCG (Bacillus Calmette Guerin) is a vaccine to prevent TBC disease, given to newborns or children, by injection at the base of the skin of the upper arm. Injection site will form little bumps of scar tissue in the skin of the upper arm. BCG injections given to children 1 times.*

21. DPT (Difteri, Pertusis, Tetanus) merupakan vaksin untuk mencegah penyakit Difteri, Pertusis, dan Tetanus yang diberikan pada bayi berumur 3 bulan ke atas, dengan suntikan pada paha, diulang 1 bulan dan 2 bulan kemudian, sehingga suntikan imunisasi DPT lengkap pada balita berjumlah 3 kali (kadang-kadang selang waktu antar suntikan bisa lebih dari 1 bulan).
21. *DPT (Diphtheria, Pertussis, Tetanus) is a vaccine to prevent the diphtheria, pertussis, and tetanus disease, given to infants aged 3 months and above, with a shot in the thigh, repeated one month and two months later, so that the complete DPT immunization shots at toddler totaling 3 times (sometimes the time interval between injections can be more than 1 month).*
22. Peristiwa tindak pidana yang dilaporkan ialah setiap peristiwa yang diterima kepolisian dari laporan masyarakat, atau peristiwa dimana pelakunya tertangkap tangan oleh kepolisian.
22. *Reported crime incidence includes all criminal cases reported and received by police office, and all crimes caught by police.*
23. Jumlah tindak pidana menggambarkan jumlah kasus tindak pidana yang terjadi pada kurun waktu tertentu.
23. *Crime total refers to the number of criminal cases occurring during a given period.*
24. Persentase penyelesaian tindak pidana
- $$= \frac{\text{Jumlah tindak pidana yang diselesaikan}}{\text{Jumlah peristiwa tindak pidana yang dilaporkan}} \times 100\%$$
24. *Crime clearance rate*
- $$= \frac{\text{Number of cleared criminal cases}}{\text{Number of reported criminal cases}} \times 100\%$$
- Persentase penyelesaian peristiwa tindak pidana menyatakan persentase penyelesaian tindak pidana oleh polisi. Suatu tindak pidana dinyatakan sebagai kasus yang selesai di tingkat kepolisian, apabila:
- berkas perkaranya sudah
- Crime clearance rate refers to percentage of crime clearance by police. A criminal case is categorized as a cleared case by police, if:*
- *All documents are ready to submit or already submitted to*

- siap untuk diserahkan atau telah diserahkan kepada kejaksaan;
 - dalam hal delik aduan, pengaduannya dicabut dalam tenggang waktu yang telah ditentukan menurut undang-undang;
 - telah diselesaikan oleh kepolisian berdasarkan azas plichmatigheid (kewajiban berdasarkan kewenangan hukum);
 - kasus yang dimaksud tidak termasuk kompetensi kepolisian
 - tersangka meninggal dunia;
 - kasus kadaluwarsa.
25. Untuk mengukur kemiskinan, BPS menggunakan konsep kemampuan memenuhi kebutuhan dasar (basic needs approach). Dengan pendekatan ini, kemiskinan dipandang sebagai ketidakmampuan dari sisi ekonomi untuk memenuhi kebutuhan dasar makanan dan bukan makanan yang diukur dari sisi pengeluaran. Metode yang digunakan adalah menghitung Garis Kemiskinan (GK), yang terdiri dari dua komponen yaitu Garis Kemiskinan Makanan (GKM) dan Garis Kemiskinan Non-Makanan (GKNM). Penghitungan Garis Kemiskinan dilakukan secara terpisah untuk daerah perkotaan dan perdesaan.
- justice court;*
 - *In the case of attense that warrants complaint, the complaint was withdraw within a given period state in the law;*
 - *The case was cleared by police based on the principle of plichmatigheid (obligation on the basis of law outhority);*
 - *The case was not the responsibility of police office;*
 - *The suspect died;*
 - *The case was out of date.*
25. *To measure poverty, BPS-Statistics Indonesia has used the concept of basic needs approach. Therefore, poverty is viewed as economic inability to fulfill food and non-food basic needs which are measured by consumption/expenditure. themethod used is calculating poverty line, which consists of two components that are Food Poverty Line (FPL) and Non-Food Poverty Line (NFPL). The poverty line was calculated separately for urban and rural areas.*

26. Penduduk miskin adalah penduduk yang memiliki rata-rata pengeluaran per kapita per bulan di bawah Garis Kemiskinan.
26. *A person whose expenditure per capita per month is below the poverty line is considered to be poor.*
27. Garis Kemiskinan Makanan (GKM) merupakan nilai pengeluaran kebutuhan minimum makanan yang disetarakan dengan 2.100 kkalori per kapita per hari. Garis Kemiskinan Non-Makanan (GKNM) adalah kebutuhan minimum untuk perumahan, sandang, pendidikan, kesehatan, dan kebutuhan dasar lainnya.
27. *The Food Poverty Line refers to the daily minimum requirement of 2,100 kcal per capita per day. The Non-Food Poverty Line refers to the minimum requirement for household necessities for clothing, education, health, and other basic individual needs.*
28. Ukuran Kemiskinan
- Head Count Index (HCI-P0) adalah persentase penduduk miskin yang berada di bawah Garis Kemiskinan (GK).
 - Indeks Kedalaman Kemiskinan (Poverty Gap Index-P1) merupakan ukuran rata-rata kesenjangan pengeluaran masing-masing penduduk miskin terhadap garis kemiskinan. Semakin tinggi nilai indeks, semakin jauh rata-rata pengeluaran penduduk dari garis kemiskinan.
 - Indeks Keparahan Kemiskinan (Poverty Severity Index-P2) memberikan gambaran mengenai penyebaran pengeluaran di antara penduduk miskin. Semakin tinggi nilai indeks, semakin tinggi ketimpangan
28. *Poverty Measures*
- *Head Count Index (HCI-P0) simply measures the percentage of the population that is counted as poor, often denoted by P0.*
 - *Poverty Gap Index-P1 measures the extent to which individuals fall below the poverty line (the poverty gaps) as a proportion of the poverty line. Higher value of the index shows that the gap between average expenditure of the poor and the poverty line is wider.*
 - *Poverty Severity Index-P2 describes inequality among the poor. This is simply a weighted sum of poverty gaps (as a proportion of the poverty line), where the weights are the proportionate poverty gaps themselves. Hence,*

pengeluaran di antara penduduk miskin.

by squaring the poverty gap index, the measure implicitly puts more weight on observations that fall well below the poverty line. Higher value of the index shows that inequality among the poor is higher.

Foster-Greer-Thorbecke (1984) merumuskan suatu ukuran yang digunakan untuk mengukur tingkat kemiskinan sebagai berikut:

$$P_a = \frac{1}{n} \sum_{i=1}^q \left[\frac{z - y_i}{z} \right]^a$$

dimana:

$a=0, 1, 2$

z =Garis kemiskinan

y_i =Rata-rata pengeluaran perkapita sebulan penduduk yang berada di bawah garis kemiskinan ($i=1,2,\dots,q$),

$y_i < z$

q =Banyaknya penduduk yang berada di bawah garis kemiskinan

n =Jumlah penduduk

Jika $a=0$, diperoleh Head Count Index (P_0), jika $a=1$ diperoleh indeks kedalaman kemiskinan (Poverty Gap Index- P_1) dan jika $a=2$ disebut indeks keparahan kemiskinan (Poverty Severity Index- P_2).

Foster-Greer-Thorbecke (1984) developed poverty measures that may be written as:

$$P_a = \frac{1}{n} \sum_{i=1}^q \left[\frac{z - y_i}{z} \right]^a$$

where:

$a=0, 1, 2$

z =the poverty line

y_i =Average expenditure per capita per month of the poor ($i=1,2,\dots,q$), $y_i < z$

q =the number of poor

n =the total population

if $a=0$ is obtained Head Count Index (P_0), if $a=1$ is obtained Poverty Gap Index- P_1 , and if $a=2$ is obtained Poverty Severity Index- P_2 .

ULASAN**DESCRIPTION****Pendidikan**

1. Selain rata-rata lama sekolah, komponen IPM dari unsur pendidikan adalah Harapan Lama Sekolah (HLS). HLS didefinisikan sebagai lamanya sekolah (dalam tahun) yang diharapkan akan dirasakan oleh anak pada umur tertentu di masa mendatang. HLS dapat digunakan untuk mengetahui kondisi pembangunan sistem pendidikan di berbagai jenjang dan dihitung pada usia 7 tahun ke atas karena mengikuti kebijakan pemerintah yaitu program wajib belajar.
2. Harapan Lama Sekolah Kabupaten Kediri pada tahun 2020 meningkat 0,27 tahun dibanding tahun 2019 yakni sebesar 13,15 tahun. Artinya bahwa lamanya sekolah yang diharapkan akan dirasakan oleh anak pada umur tertentu (7 tahun ke atas) di masa mendatang adalah selama 13,15 tahun atau setara dengan mengenyam pendidikan sampai dengan lulus SLTA (tepatnya kuliah semester III).
3. Rasio jumlah murid terhadap guru di Kabupaten Kediri masih di bawah angka 20. Semakin tinggi nilai rasio ini berarti semakin berkurang tingkat pengawasan dan perhatian guru terhadap murid sehingga mutu pengajaran cenderung semakin rendah.

Education

1. *In addition to the average length of schooling, the HDI component of the education element is the School Long Hope (HLS). HLS is defined as the length of school (in years) that is expected to be felt by children at a certain age in the future. HLS can be used to find out the condition of the development of the education system at various levels and is calculated at the age of 7 years and over because it follows the government's policy of compulsory education.*
2. *School Long Term Expectations in Kediri Regency in 2020 increased by 0.27 years compared to 2019 which amounted to 13.15 years. This means that the length of school that is expected to be felt by children at a certain age (7 years and over) in the future is for 13.15 years or equivalent to getting an education up to graduating from high school (precisely the third semester).*
3. *The ratio of the number of pupils to teachers in Kediri was below the trend 20. The higher the value of this ratio means the less the level of supervision and attention of teachers to students so that the quality of teaching tends to be lower.*

Kesehatan

4. Jumlah fasilitas kesehatan seperti rumah sakit, puskesmas, rumah bersalin, posyandu, dan klinik kesehatan di Kabupaten Kediri dari tahun ke tahun cenderung menurun namun telah mencukupi kebutuhan masyarakat dan tersebar merata di seluruh kecamatan.
5. Selain jumlah fasilitas kesehatan yang memadai, layanan kesehatan di Kabupaten Kediri juga ditunjang dengan keberadaan tenaga kesehatan seperti dokter, perawat, bidan, ahli farmasi, ahli gizi, teknisi medis, ahli sanitasi, dan penyuluh kesehatan masyarakat dalam jumlah yang memadai dan ditempatkan pada pusat-pusat layanan kesehatan sesuai dengan bidangnya.
6. Pada tahun 2020 jumlah pasangan usia subur (PUS) di Kabupaten Kediri mencapai 293.942 pasangan. Dari jumlah tersebut 72,28 persen di antaranya adalah peserta KB aktif.
7. Cara KB yang paling banyak dipilih adalah suntikan (48,46 persen), IUD (16,10 persen), Pil (13,34 persen), Implan (12,74 persen) dan MOW/MOP (7,53 persen). Sementara itu cara KB dengan menggunakan kondom hanya 1,84 persen.

Health

4. *Number of health facilities such as hospitals, health centers, maternity homes, neighborhood health center and health clinic in Kediri Regency from year to year are likely to remain decreased but have been sufficient for the community and spread evenly throughout all subdistricts.*
5. *In addition to the number of inadequate health facilities, health care services in Kediri Regency is also supported by the presence of health professionals such as doctors, nurses, midwives, pharmacists, nutritionists, medical technicians, sanitation experts, and community health workers in sufficient quantity and placed in the center- health care centers in accordance with the field.*
6. *In 2019, the number of couples of reproductive age (EFA) in Kediri Regency reached 293,942 pairs. of these 72.28 percent are actively family planning program participants.*
7. *The most chosen methods of family planning were injections (48.46 percent), IUD (16.10 percent). , Pills (13.34 percent), implants (12.74 percent), MOW /WOP (7.53 percent) and Meanwhile the method of family planning using condoms is only 1.84 percent.*

Agama dan Sosial Lainnya

8. Dari enam agama yang diakui, Islam adalah agama yang paling banyak dianut di Kabupaten Kediri. Sebanyak 97,14 persen penduduk adalah Muslim. Agama terbesar kedua adalah Kristen dengan penganut 1,63 persen. Sementara itu jumlah penganut agama Katholik mencapai 0,85 persen dan 0,38 persen sisanya adalah penduduk yang beragama Hindu, Budha, Khonghucu, dan penganut kepercayaan.

9. Karena pemeluk Islam adalah mayoritas, maka tempat ibadah yang paling banyak ditemui di Kabupaten Kediri adalah masjid dan mushola. Jumlah masjid dan mushola sekitar 1.895 dan 6.419 buah. Sementara itu jumlah gereja Kristen Protestan sekitar 119 buah, gereja Katholik 66 buah dan pura 52 buah.

Kemiskinan

10. Di tahun 2020 prosentase jumlah penduduk miskin di Kabupaten Kediri mengalami peningkatan sebesar 0,98 persen dibanding tahun 2019.

Religion and Other social Issues

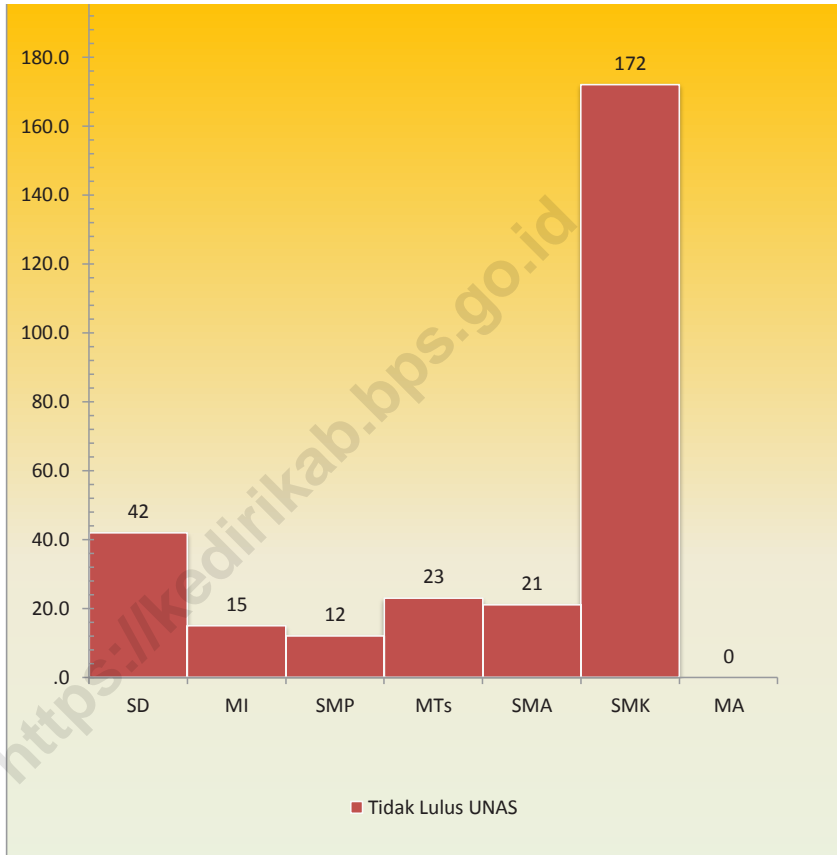
8. *Of the six recognized religions, Islam is the most widely held religion in Kediri Regency. As many as 97.14 percent of the population is Muslim. The second largest religion is Christian with adherents of 1.63 percent. Meanwhile, the number of Catholics reaches 0.85 percent and the remaining 0.38 percent are Hindu, Buddhist, Confucian and Believers.*

9. *Because of the majority number of Muslims, then the most frequently encountered worship place in Kediri Regency are mosques and musholas. The number of mosques and musholas around 1,875 and 6,049 units. Meanwhile the number of Protestant churches around 119 units, Catholic churches 66 units and temple 52 unit.*

Proverty

10. *In 2020 the percentage of the number of poor people in Kediri Regency has increased by 0.98 percent compared to 2019.*

Gambar 4.1 Jumlah Peserta UNAS yang Tidak Lulus di Kabupaten Kediri, 2020
Figures 4.1 Number of Participants of National Examination Not Passed in Kediri Regency, 2020

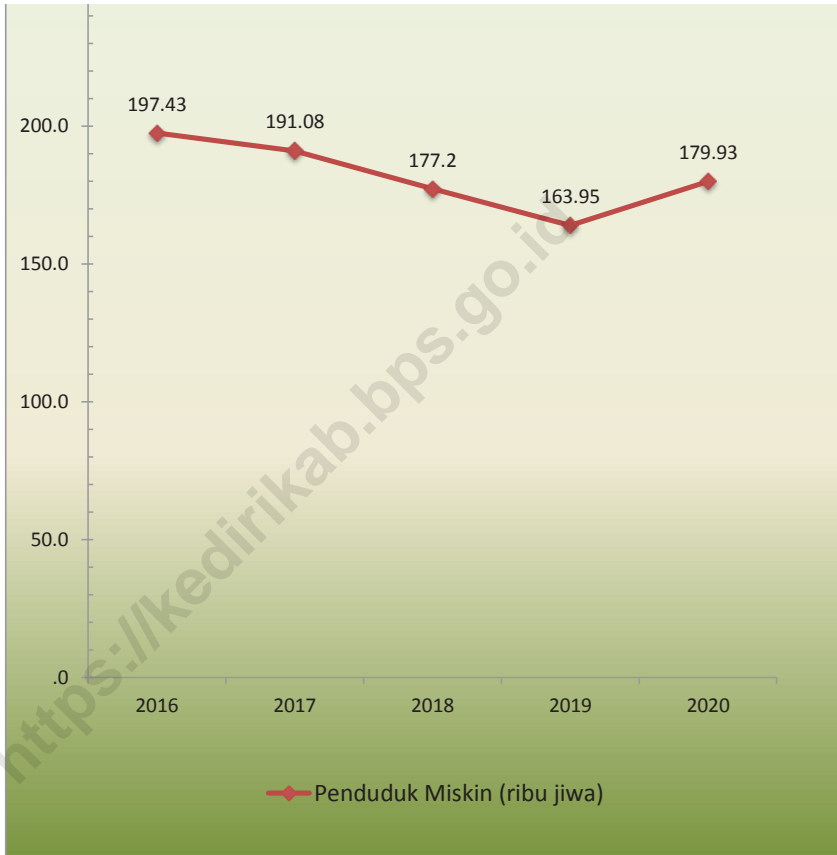


Catatan/ Note: Untuk Lulusan MA data tidak tersedia/ For MA Graduates data is not available

Sumber/Source : Dinas Pendidikan Kabupaten Kediri/ Education Office of Kediri Regency

Gambar 4.2
Figures

Perkembangan Penduduk Miskin di Kabupaten Kediri, 2016-2020 (ribu jiwa)
Development of Poor Population in Kediri Regency, 2016-2020 (thousand inhabitants)



Catatan/ Note: ...

Sumber/Source : BPS, Survei Sosial Ekonomi Nasional Maret/BPS-Statistics Indonesia, March National Socioeconomic Survey

4.1 PENDIDIKAN EDUCATION

Tabel 4.1.1 Jumlah Sekolah, Guru, dan Murid Taman Kanak-Kanak (TK) di Bawah Kementerian Pendidikan dan Kebudayaan Menurut Kecamatan di Kabupaten Kediri, 2019/2020 dan 2020/2021
Number of Schools, Teachers, and Pupils in Kindergarten Under The Ministry of Education and Culture by Subdistrict in Kediri Regency, 2019/2020 dan 2020/2021

Kecamatan Subdistrict	Sekolah/Schools					
	Negeri/Public		Swasta/Private		Jumlah/Total	
	2019/2020	2020/2021	2019/2020	2020/2021	2019/2020	2020/2021
(1)	(2)	(3)	(4)	(5)	(6)	(7)
[010] Mojo	-	-	31	31	31	31
[020] Semen	-	-	27	27	27	27
[030] Ngadiluwih	-	-	35	36	35	36
[040] Kras	-	-	34	34	34	34
[050] Ringinrejo	-	-	16	16	16	16
[060] Kandat	-	-	25	25	25	25
[070] Wates	-	-	41	41	41	41
[080] Ngancar	-	-	24	24	24	24
[090] Plosoklaten	1	1	30	30	31	31
[100] Gurah	-	-	32	32	32	32
[110] Puncu	-	-	25	26	25	26
[120] Kepung	-	-	41	41	41	41
[130] Kandangan	-	-	35	35	35	35
[140] Pare	1	1	44	44	45	45
[141] Badas	-	-	28	28	28	28
[150] Kunjang	-	-	15	15	15	15
[160] Plemahan	-	-	26	26	26	26
[170] Purwoasri	-	-	32	31	32	31
[180] Papar	-	-	20	20	20	20
[190] Pagu	1	1	17	17	18	18
[191] Kayenkidul	-	-	20	20	20	20
[200] Gampengrejo	-	-	12	12	12	12
[201] Ngasem	-	-	22	22	22	22
[210] Banyakan	-	-	37	37	37	37
[220] Grogol	1	1	24	24	25	25
[230] Tarokan	-	-	32	33	32	33
Kabupaten Kediri	4	4	725	727	729	731

Lanjutan Tabel/Continued Table 4.1.1

Kecamatan Subdistrict	Guru ¹ /Teachers ¹					
	Negeri/Public		Swasta/Private		Jumlah/Total	
	2019/2020	2020/2021	2019/2020	2020/2021	2019/2020	2020/2021
(1)	(8)	(9)	(10)	(11)	(12)	(13)
[010] Mojo	-	-	104	107	104	107
[020] Seman	-	-	102	96	102	96
[030] Ngadiluwih	-	-	173	178	173	178
[040] Kras	-	-	127	122	127	122
[050] Ringinrejo	-	-	55	53	55	53
[060] Kandat	-	-	74	74	74	74
[070] Wates	-	-	130	127	130	127
[080] Ngancar	-	-	81	81	81	81
[090] Plosoklaten	4	6	95	92	99	98
[100] Gurah	-	-	115	112	115	112
[110] Puncu	-	-	95	94	95	94
[120] Kepung	-	-	123	119	123	119
[130] Kandangan	-	-	84	89	84	89
[140] Pare	10	11	200	199	210	210
[141] Badas	-	-	103	101	103	101
[150] Kunjang	-	-	43	47	43	47
[160] Plemahan	-	-	87	85	87	85
[170] Purwoasri	-	-	85	84	85	84
[180] Papar	-	-	54	54	54	54
[190] Pagu	8	8	54	55	62	63
[191] Kayenkidul	-	-	67	66	67	66
[200] Gampengrejo	-	-	49	49	49	49
[201] Ngasem	-	-	92	95	92	95
[210] Banyakan	-	-	122	119	122	119
[220] Grogol	8	9	99	91	107	100
[230] Tarokan	-	-	88	92	88	92
Kabupaten Kediri	30	34	2 501	2 481	2 531	2 515

Lanjutan Tabel/Continued Table 4.1.1

Kecamatan Subdistrict	Murid/Pupils					
	Negeri/Public		Swasta/Private		Jumlah/Total	
	2019/2020	2020/2021	2019/2020	2020/2021	2019/2020	2020/2021
(1)	(14)	(15)	(16)	(17)	(18)	(19)
[010] Mojo	-	-	1 411	1 404	1 411	1 404
[020] Semen	-	-	1 331	1 206	1 331	1 206
[030] Ngadiluwih	-	-	2 103	1 978	2 103	1 978
[040] Kras	-	-	1 558	1 418	1 558	1 418
[050] Ringinrejo	-	-	688	692	688	692
[060] Kandat	-	-	955	917	955	917
[070] Wates	-	-	1 658	1 478	1 658	1 478
[080] Ngancar	-	-	1 169	1 145	1 169	1 145
[090] Plosoklaten	70	71	1 245	1 237	1 315	1 308
[100] Gurah	-	-	1 410	1 345	1 410	1 345
[110] Puncu	-	-	1 241	1 264	1 241	1 264
[120] Kepung	-	-	1 879	1 791	1 879	1 791
[130] Kandangan	-	-	1 149	1 123	1 149	1 123
[140] Pare	80	74	2 750	2 577	2 830	2 651
[141] Badas	-	-	1 440	1 417	1 440	1 417
[150] Kunjang	-	-	717	707	717	707
[160] Plemahan	-	-	1 248	1 181	1 248	1 181
[170] Purwoasri	-	-	1 136	1 156	1 136	1 156
[180] Papar	-	-	737	667	737	667
[190] Pagu	75	66	593	564	668	630
[191] Kayenkidul	-	-	835	808	835	808
[200] Gampengrejo	-	-	598	545	598	545
[201] Ngasem	-	-	1 052	963	1 052	963
[210] Banyakan	-	-	1 330	1 267	1 330	1 267
[220] Grogol	44	54	1 181	1 102	1 225	1 156
[230] Tarokan	-	-	1 255	1 163	1 255	1 163
Kabupaten Kediri	269	265	32 669	31 115	32 938	31 380

Catatan/Note: ¹ Jumlah guru termasuk kepala sekolah dan guru/The total of teachers including headmaster and teacher

Sumber/Source: Kementerian Pendidikan dan Kebudayaan, Data Semester Ganjil/Ministry of Educations and Culture, Odd Semester Data

Tabel
Table 4.1.2

**Jumlah Sekolah, Guru, dan Murid Raudatul Athfal (RA)
di Bawah Kementerian Agama Menurut Kecamatan di
Kabupaten Kediri, 2019/2020 dan 2020/2021**
*Number of Schools, Teachers, and Pupils in Raudatul Athfal
(RA) Under The Ministry of Religious Affairs by Subdistrict in
Kediri Regency, 2019/2020 dan 2020/2021*

Kecamatan Subdistrict	Sekolah/Schools		Guru/Teachers		Murid/Pupils	
	2019/2020	2020/2021	2019/2020	2020/2021	2019/2020	2020/2021
(1)	(2)	(3)	(4)	(5)	(6)	(7)
[010] Mojo	33	32	100	85	1 230	1 183
[020] Semen	8	7	30	27	330	312
[030] Ngadiluwih	3	3	12	16	157	203
[040] Kras	9	9	37	45	491	537
[050] Ringinrejo	14	14	57	56	786	687
[060] Kandat	8	8	54	59	831	814
[070] Wates	14	16	53	61	707	649
[080] Ngancar	7	7	19	25	404	428
[090] Plosoklaten	15	14	59	57	964	859
[100] Gurah	16	16	72	77	1 168	1 193
[110] Puncu	6	6	19	19	340	270
[120] Kepung	9	8	43	40	371	341
[130] Kandangan	9	9	28	28	378	355
[140] Pare	10	10	51	54	623	692
[141] Badas	14	14	59	61	763	674
[150] Kunjang	4	4	12	15	190	156
[160] Plemahan	10	10	27	29	431	396
[170] Purwoasri	11	11	39	43	540	528
[180] Papar	11	11	39	50	544	604
[190] Pagu	8	8	38	37	449	489
[191] Kayenkidul	10	9	33	31	538	545
[200] Gampengrejo	8	8	31	33	490	455
[201] Ngasem	7	7	36	44	620	476
[210] Banyakan	4	4	9	11	199	154
[220] Grogol	10	11	35	42	583	590
[230] Tarokan	10	10	36	37	600	625
Kabupaten Kediri	268	266	1 028	1 082	14 727	14 215

Catatan/Note: Seluruh Raudatul Athfal (RA) berstatus swasta/ All Raudatul Athfal (RA) are private
Kementerian Agama, EMIS, data semester ganjil/ Ministry of Religious Affairs, EMIS, odd semester
2019/2020 - Kementerian Agama, EMIS, data semester ganjil/laporan sampai dengan 15 Maret 2020/ Ministry of
Religious Affairs, EMIS, odd semester report data up to March 15th, 2020
2020/2021 - Kementerian Agama, EMIS, data semester ganjil/ Ministry of Religious Affairs, EMIS, odd semester

Tabel
Table 4.1.3**Jumlah Sekolah, Guru, dan Murid Sekolah Dasar (SD)
di Bawah Kementerian Pendidikan dan Kebudayaan
Menurut Kecamatan di Kabupaten Kediri, 2019/2020 dan
2020/2021****Number of Schools, Teachers, and Pupils in Primary Schools
Under The Ministry of Education and Culture by Subdistrict
in Kediri Regency, 2019/2020 dan 2020/2021**

Kecamatan Subdistrict	Sekolah/Schools					
	Negeri/Public		Swasta/Private		Jumlah/Total	
	2019/2020	2020/2021	2019/2020	2020/2021	2019/2020	2020/2021
(1)	(2)	(3)	(4)	(5)	(6)	(7)
[010] Mojo	30	30	4	4	34	34
[020] Seman	24	24	5	5	29	29
[030] Ngadiluwih	26	26	3	3	29	29
[040] Kras	30	30	3	3	33	33
[050] Ringinrejo	17	17	2	-	19	17
[060] Kandat	21	21	-	-	21	21
[070] Wates	32	32	2	2	34	34
[080] Ngancar	26	26	2	2	28	28
[090] Plosoklaten	28	28	2	2	30	30
[100] Gurah	28	28	7	7	35	35
[110] Puncu	26	26	2	2	28	28
[120] Kepung	36	36	3	3	39	39
[130] Kandangan	26	26	2	2	28	28
[140] Pare	25	25	14	14	39	39
[141] Badas	14	14	1	1	15	15
[150] Kunjang	17	17	-	-	17	17
[160] Plemahan	23	23	4	5	27	28
[170] Purwoasri	31	31	1	1	32	32
[180] Papar	27	27	1	1	28	28
[190] Pagu	17	17	2	2	19	19
[191] Kayenkidul	19	19	1	1	20	20
[200] Gampengrejo	13	13	1	1	14	14
[201] Ngasem	16	16	1	1	17	17
[210] Banyakan	21	21	1	1	22	22
[220] Grogol	17	17	8	8	25	25
[230] Tarokan	21	21	1	1	22	22
Kabupaten Kediri	611	611	73	72	684	683

Lanjutan Tabel/*Continued Table* 4.1.3

Kecamatan Subdistrict	Guru ¹ /Teachers ¹					
	Negeri/Public		Swasta/Private		Jumlah/Total	
	2019/2020	2020/2021	2019/2020	2020/2021	2019/2020	2020/2021
(1)	(8)	(9)	(10)	(11)	(12)	(13)
[010] Mojo	265	272	30	31	295	303
[020] Semen	219	233	51	49	270	282
[030] Ngadiluwih	288	301	70	70	358	371
[040] Kras	259	259	30	27	289	286
[050] Ringinrejo	143	161	-	-	143	161
[060] Kandat	202	218	-	-	202	218
[070] Wates	305	313	23	24	328	337
[080] Ngancar	214	237	23	22	237	259
[090] Plosoklaten	243	266	12	12	255	278
[100] Gurah	282	299	99	99	381	398
[110] Puncu	249	255	24	23	273	278
[120] Kepung	302	303	26	30	328	333
[130] Kandangan	220	213	13	14	233	227
[140] Pare	300	292	205	203	505	495
[141] Badas	141	141	12	12	153	153
[150] Kunjang	149	154	-	-	149	154
[160] Plemahan	203	211	49	45	252	256
[170] Purwoasri	252	257	8	10	260	267
[180] Papar	233	238	11	12	244	250
[190] Pagu	153	159	13	16	166	175
[191] Kayenkidul	180	167	29	30	209	197
[200] Gampengrejo	125	132	19	19	144	151
[201] Ngasem	151	153	19	20	170	173
[210] Banyakan	221	240	10	10	231	250
[220] Grogol	199	208	53	56	252	264
[230] Tarokan	232	244	6	7	238	251
Kabupaten Kediri	5 730	5 926	835	841	6 565	6 767

Lanjutan Tabel/Continued Table 4.1.3

Kecamatan Subdistrict	Murid/Pupils					
	Negeri/Public		Swasta/Private		Jumlah/Total	
	2019/2020	2020/2021	2019/2020	2020/2021	2019/2020	2020/2021
(1)	(14)	(15)	(16)	(17)	(18)	(19)
[010] Mojo	4 301	4 278	382	467	4 683	4 745
[020] Semen	3 547	3 471	616	671	4 163	4 142
[030] Ngadiluwih	5 275	5 093	1 233	1 238	6 508	6 331
[040] Kras	4 040	3 824	386	540	4 426	4 364
[050] Ringinrejo	2 279	2 113	-	-	2 279	2 113
[060] Kandat	2 848	2 724	-	-	2 848	2 724
[070] Wates	5 634	5 471	495	503	6 129	5 974
[080] Ngancar	3 406	3 383	253	251	3 659	3 634
[090] Plosoklaten	4 081	3 981	168	186	4 249	4 167
[100] Gurah	4 748	4 479	1 844	1 904	6 592	6 383
[110] Puncu	4 672	4 468	481	509	5 153	4 977
[120] Kepung	5 036	4 848	464	461	5 500	5 309
[130] Kandangan	3 340	3 255	20	58	3 360	3 313
[140] Pare	5 908	5 732	3 279	3 538	9 187	9 270
[141] Badas	2 480	2 382	269	274	2 749	2 656
[150] Kunjang	2 242	2 154	-	-	2 242	2 154
[160] Plemahan	3 710	3 540	812	879	4 522	4 419
[170] Purwoasri	3 338	3 196	128	125	3 466	3 321
[180] Papar	3 371	3 181	118	157	3 489	3 338
[190] Pagu	2 577	2 427	269	311	2 846	2 738
[191] Kayenkidul	3 017	2 870	537	488	3 554	3 358
[200] Gampengrejo	1 918	1 849	413	434	2 331	2 283
[201] Ngasem	3 308	3 203	291	286	3 599	3 489
[210] Banyakan	3 444	3 375	77	101	3 521	3 476
[220] Grogol	2 833	2 723	983	1 110	3 816	3 833
[230] Tarokan	4 008	3 915	26	31	4 034	3 946
Kabupaten Kediri	95 361	91 935	13 544	14 522	108 905	106 457

Catatan/Note: ¹ Jumlah guru termasuk kepala sekolah dan guru/The total of teachers including headmaster and teacher

Sumber/Source: Kementerian Pendidikan dan Kebudayaan, Data Semester Ganjil/Ministry of Educations and Culture, Odd Semester Data

Tabel
Table 4.1.4

Jumlah Sekolah, Guru, dan Murid Madrasah Ibtidaiyah (MI) di Bawah Kementerian Agama Menurut Kecamatan di Kabupaten Kediri, 2019/2020 dan 2020/2021
Number of Schools, Teachers, and Pupils in Madrasah Ibtidaiyah (MI) Under The Ministry of Religious Affairs by Subdistrict in Kediri Regency, 2019/2020 dan 2020/2021

Kecamatan Subdistrict	Sekolah/Schools					
	Negeri/Public		Swasta/Private		Jumlah/Total	
	2019/2020	2020/2021	2019/2020	2020/2021	2019/2020	2020/2021
(1)	(2)	(3)	(4)	(5)	(6)	(7)
[010] Mojo	-	-	23	23	23	23
[020] Semen	-	-	5	4	5	4
[030] Ngadiluwih	-	-	6	6	6	6
[040] Kras	1	1	8	8	9	9
[050] Ringinrejo	-	-	15	15	15	15
[060] Kandat	-	-	9	9	9	9
[070] Wates	-	-	10	10	10	10
[080] Ngancar	-	-	4	4	4	4
[090] Plosoklaten	1	1	13	13	14	14
[100] Gurah	-	-	11	12	11	12
[110] Puncu	-	-	5	5	5	5
[120] Kepung	-	-	13	13	13	13
[130] Kandangan	-	-	11	12	11	12
[140] Pare	-	-	11	11	11	11
[141] Badas	-	-	21	20	21	20
[150] Kunjang	-	-	6	5	6	5
[160] Plemahan	-	-	7	7	7	7
[170] Purwoasri	-	-	16	16	16	16
[180] Papar	-	-	4	4	4	4
[190] Pagu	-	-	5	5	5	5
[191] Kayenkidul	-	-	5	5	5	5
[200] Gampengrejo	-	-	4	4	4	4
[201] Ngasem	1	1	7	7	8	8
[210] Banyakan	-	-	7	7	7	7
[220] Grogol	-	-	9	9	9	9
[230] Tarokan	-	-	8	8	8	8
Kabupaten Kediri	3	3	243	242	246	245

Lanjutan Tabel/*Continued Table* 4.1.4

Kecamatan Subdistrict	Guru /Teachers					
	Negeri/Public		Swasta/Private		Jumlah/Total	
	2019/2020	2020/2021	2019/2020	2020/2021	2019/2020	2020/2021
(1)	(8)	(9)	(10)	(11)	(12)	(13)
[010] Mojo	-	-	196	206	196	206
[020] Semen	-	-	38	33	38	33
[030] Ngadiluwih	-	-	80	89	80	89
[040] Kras	30	31	74	84	104	115
[050] Ringinrejo	-	-	139	158	139	158
[060] Kandat	-	-	117	122	117	122
[070] Wates	-	-	129	145	129	145
[080] Ngancar	-	-	61	73	61	73
[090] Plosoklaten	25	25	117	141	142	166
[100] Gurah	-	-	116	135	116	135
[110] Puncu	-	-	51	51	51	51
[120] Kepung	-	-	149	161	149	161
[130] Kandangan	-	-	91	115	91	115
[140] Pare	-	-	200	195	200	195
[141] Badas	-	-	211	229	211	229
[150] Kunjang	-	-	62	47	62	47
[160] Plemahan	-	-	68	72	68	72
[170] Purwoasri	-	-	142	168	142	168
[180] Papar	-	-	42	46	42	46
[190] Pagu	-	-	37	36	37	36
[191] Kayenkidul	-	-	47	58	47	58
[200] Gampengrejo	-	-	48	50	48	50
[201] Ngasem	37	42	55	58	92	100
[210] Banyakan	-	-	54	69	54	69
[220] Grogol	-	-	69	83	69	83
[230] Tarokan	-	-	77	83	77	83
Kabupaten Kediri	92	98	2 470	2 707	2 562	2 805

Lanjutan Tabel/*Continued Table* 4.1.4

Kecamatan Subdistrict	Murid/Pupils					
	Negeri/Public		Swasta/Private		Jumlah/Total	
	2019/2020	2020/2021	2019/2020	2020/2021	2019/2020	2020/2021
(1)	(14)	(15)	(16)	(17)	(18)	(19)
[010] Mojo	-	-	2 703	2 795	2 703	2 795
[020] Semen	-	-	595	417	595	417
[030] Ngadiluwih	-	-	1 228	1 286	1 228	1 286
[040] Kras	802	812	907	1 000	1 709	1 812
[050] Ringinrejo	-	-	2 632	2 608	2 632	2 608
[060] Kandat	-	-	1 971	2 264	1 971	2 264
[070] Wates	-	-	2 272	2 361	2 272	2 361
[080] Ngancar	-	-	1 095	1 130	1 095	1 130
[090] Plosoklaten	539	544	2 302	2 394	2 841	2 938
[100] Gurah	-	-	1 544	1 903	1 544	1 903
[110] Puncu	-	-	718	707	718	707
[120] Kepung	-	-	2 743	2 837	2 743	2 837
[130] Kandangan	-	-	1 253	1 475	1 253	1 475
[140] Pare	-	-	2 920	2 993	2 920	2 993
[141] Badas	-	-	3 720	3 906	3 720	3 906
[150] Kunjang	-	-	829	460	829	460
[160] Plemahan	-	-	937	1 036	937	1 036
[170] Purwoasri	-	-	1 982	2 156	1 982	2 156
[180] Papar	-	-	577	616	577	616
[190] Pagu	-	-	514	514	514	514
[191] Kayenkidul	-	-	891	1 074	891	1 074
[200] Gampengrejo	-	-	596	675	596	675
[201] Ngasem	830	887	710	740	1 540	1 627
[210] Banyakan	-	-	1 060	1 079	1 060	1 079
[220] Grogol	-	-	1 181	1 238	1 181	1 238
[230] Tarokan	-	-	1 343	1 410	1 343	1 410
Kabupaten Kediri	2 171	2 243	39 223	41 074	41 394	43 317

Catatan/Note: Kementerian Agama, EMIS, data semester ganjil/ Ministry of Religious Affairs, EMIS, odd semester
 Sumber/Source: 2019/2020 - Kementerian Agama, EMIS, data semester ganjillaporan sampai dengan 15 Maret 2020/ Ministry of Religious Affairs, EMIS, odd semester report data up to March 15th, 2020
 2020/2021 - Kementerian Agama, EMIS, data semester ganjil/ Ministry of Religious Affairs, EMIS, odd semester

Tabel
Table 4.1.5**Jumlah Sekolah, Guru, dan Murid Sekolah Menengah Pertama (SMP) di Bawah Kementerian Pendidikan dan Kebudayaan Menurut Kecamatan di Kabupaten Kediri, 2019/2020 dan 2020/2021****Number of Schools, Teachers, and Pupils in Junior High Schools Under The Ministry of Education and Culture by Subdistrict in Kediri Regency, 2019/2020 dan 2020/2021**

Kecamatan Subdistrict	Sekolah/Schools					
	Negeri/Public		Swasta/Private		Jumlah/Total	
	2019/2020	2020/2021	2019/2020	2020/2021	2019/2020	2020/2021
(1)	(2)	(3)	(4)	(5)	(6)	(7)
[010] Mojo	2	2	1	1	3	3
[020] Semen	2	2	1	1	3	3
[030] Ngadiluwih	2	2	3	3	5	5
[040] Kras	3	3	3	3	6	6
[050] Ringinrejo	1	1	-	-	1	1
[060] Kandat	2	2	-	-	2	2
[070] Wates	3	3	2	2	5	5
[080] Ngancar	2	2	-	-	2	2
[090] Plosoklaten	3	3	2	2	5	5
[100] Gurah	2	2	5	5	7	7
[110] Puncu	2	2	2	1	4	3
[120] Kepung	2	2	7	7	9	9
[130] Kandangan	2	2	2	2	4	4
[140] Pare	4	4	8	7	12	11
[141] Badas	1	1	1	1	2	2
[150] Kunjang	2	2	1	1	3	3
[160] Plemahan	2	2	2	2	4	4
[170] Purwoasri	2	2	-	-	2	2
[180] Papar	2	2	-	-	2	2
[190] Pagu	1	1	1	1	2	2
[191] Kayenkidul	1	1	-	-	1	1
[200] Gampengrejo	1	1	-	-	1	1
[201] Ngasem	1	1	1	1	2	2
[210] Banyakan	2	2	-	-	2	2
[220] Grogol	3	3	6	5	9	8
[230] Tarokan	2	2	2	2	4	4
Kabupaten Kediri	52	52	50	47	102	99

Lanjutan Tabel/Continued Table 4.1.5

Kecamatan Subdistrict	Guru ¹ /Teachers ¹					
	Negeri/Public		Swasta/Private		Jumlah/Total	
	2019/2020	2020/2021	2019/2020	2020/2021	2019/2020	2020/2021
(1)	(8)	(9)	(10)	(11)	(12)	(13)
[010] Mojo	84	84	37	38	121	122
[020] Semen	74	70	13	13	87	83
[030] Ngadiluwih	89	103	30	29	119	132
[040] Kras	104	102	19	18	123	120
[050] Ringinrejo	34	39	-	-	34	39
[060] Kandat	63	65	-	-	63	65
[070] Wates	115	111	22	22	137	133
[080] Ngancar	57	59	-	-	57	59
[090] Plosoklaten	89	96	24	24	113	120
[100] Gurah	81	78	34	39	115	117
[110] Puncu	57	56	11	8	68	64
[120] Kepung	81	83	56	59	137	142
[130] Kandangan	63	63	17	18	80	81
[140] Pare	174	180	95	104	269	284
[141] Badas	22	26	9	9	31	35
[150] Kunjang	76	75	16	16	92	91
[160] Plemahan	75	75	14	17	89	92
[170] Purwoasri	57	72	-	-	57	72
[180] Papar	88	87	-	-	88	87
[190] Pagu	48	56	5	6	53	62
[191] Kayenkidul	24	24	-	-	24	24
[200] Gampengrejo	50	51	-	-	50	51
[201] Ngasem	59	60	8	8	67	68
[210] Banyakan	39	44	-	-	39	44
[220] Grogol	132	137	42	37	174	174
[230] Tarokan	69	71	20	22	89	93
Kabupaten Kediri	1 904	1 967	472	487	2 376	2 454

Lanjutan Tabel/Continued Table 4.1.5

Kecamatan Subdistrict	Murid/Pupils					
	Negeri/Public		Swasta/Private		Jumlah/Total	
	2019/2020	2020/2021	2019/2020	2020/2021	2019/2020	2020/2021
(1)	(14)	(15)	(16)	(17)	(18)	(19)
[010] Mojo	1 844	1 935	794	990	2 638	2 925
[020] Semen	1 466	1 519	349	408	1 815	1 927
[030] Ngadiluwih	2 092	2 107	321	232	2 413	2 339
[040] Kras	2 129	2 138	137	112	2 266	2 250
[050] Ringinrejo	665	700	-	-	665	700
[060] Kandat	1 376	1 426	-	-	1 376	1 426
[070] Wates	2 586	2 679	204	129	2 790	2 808
[080] Ngancar	1 241	1 311	-	-	1 241	1 311
[090] Plosoklaten	2 033	2 162	456	374	2 489	2 536
[100] Gurah	1 915	1 969	426	352	2 341	2 321
[110] Puncu	1 109	1 210	31	26	1 140	1 236
[120] Kepung	1 859	1 947	523	487	2 382	2 434
[130] Kandangan	1 187	1 253	125	103	1 312	1 356
[140] Pare	3 706	3 853	1 212	1 072	4 918	4 925
[141] Badas	529	549	146	131	675	680
[150] Kunjang	1 678	1 745	194	165	1 872	1 910
[160] Plemahan	1 581	1 651	107	146	1 688	1 797
[170] Purwoasri	1 400	1 503	-	-	1 400	1 503
[180] Papar	1 735	1 767	-	-	1 735	1 767
[190] Pagu	1 037	1 093	87	63	1 124	1 156
[191] Kayenkidul	536	579	-	-	536	579
[200] Gampengrejo	983	1 011	-	-	983	1 011
[201] Ngasem	1 062	1 122	71	64	1 133	1 186
[210] Banyakan	705	749	-	-	705	749
[220] Grogol	2 263	2 279	296	263	2 559	2 542
[230] Tarokan	1 295	1 361	244	304	1 539	1 665
Kabupaten Kediri	40 012	41 618	5 723	5 421	45 735	47 039

Catatan/Note: ¹ Jumlah guru termasuk kepala sekolah dan guru/The total of teachers including headmaster and teacher

Sumber/Source: Kementerian Pendidikan dan Kebudayaan, Data Semester Ganjil/Ministry of Educations and Culture, Odd Semester Data

Tabel
Table 4.1.6

Jumlah Sekolah, Guru, dan Murid Madrasah Tsanawiyah (MTs) di Bawah Kementerian Agama Menurut Kecamatan di Kabupaten Kediri, 2019/2020 dan 2020/2021
Number of Schools, Teachers, and Pupils in Madrasah Tsanawiyah (MTs) Under The Ministry of Religious Affairs by Subdistrict in Kediri Regency, 2019/2020 dan 2020/2021

Kecamatan Subdistrict	Sekolah/Schools					
	Negeri/Public		Swasta/Private		Jumlah/Total	
	2019/2020	2020/2021	2019/2020	2020/2021	2019/2020	2020/2021
(1)	(2)	(3)	(4)	(5)	(6)	(7)
[010] Mojo	-	-	7	7	7	7
[020] Semen	-	-	2	2	2	2
[030] Ngadiluwih	-	-	4	4	4	4
[040] Kras	1	1	3	3	4	4
[050] Ringinrejo	1	1	1	1	2	2
[060] Kandat	-	-	4	4	4	4
[070] Wates	-	-	5	5	5	5
[080] Ngancar	-	-	2	2	2	2
[090] Plosoklaten	-	-	2	2	2	2
[100] Gurah	-	-	5	5	5	5
[110] Puncu	1	1	-	-	1	1
[120] Kepung	1	1	10	10	11	11
[130] Kandangan	-	-	3	3	3	3
[140] Pare	1	1	8	8	9	9
[141] Badas	-	-	12	12	12	12
[150] Kunjang	-	-	3	3	3	3
[160] Plemahan	-	-	4	4	4	4
[170] Purwoasri	1	1	4	4	5	5
[180] Papar	-	-	2	2	2	2
[190] Pagu	1	1	2	2	3	3
[191] Kayenkidul	-	-	4	5	4	5
[200] Gampengrejo	-	-	2	-	2	-
[201] Ngasem	1	1	3	3	4	4
[210] Banyakan	-	-	4	4	4	4
[220] Grogol	-	-	-	-	-	-
[230] Tarokan	1	1	-	-	1	1
Kabupaten Kediri	9	9	96	95	105	104

Lanjutan Tabel/Continued Table 4.1.6

Kecamatan Subdistrict	Guru /Teachers					
	Negeri/Public		Swasta/Private		Jumlah/Total	
	2019/2020	2020/2021	2019/2020	2020/2021	2019/2020	2020/2021
(1)	(8)	(9)	(10)	(11)	(12)	(13)
[010] Mojo	-	-	132	153	132	153
[020] Semen	-	-	18	21	18	21
[030] Ngadiluwih	-	-	54	68	54	68
[040] Kras	61	72	27	34	88	106
[050] Ringinrejo	30	55	17	17	47	72
[060] Kandat	-	-	51	61	51	61
[070] Wates	-	-	76	83	76	83
[080] Ngancar	-	-	22	20	22	20
[090] Plosklaten	-	-	20	44	20	44
[100] Gurah	-	-	59	75	59	75
[110] Puncu	51	54	-	-	51	54
[120] Kepung	44	52	124	144	168	196
[130] Kandangan	-	-	32	38	32	38
[140] Pare	54	49	103	118	157	167
[141] Badas	-	-	138	147	138	147
[150] Kunjang	-	-	37	38	37	38
[160] Plemahan	-	-	43	47	43	47
[170] Purwoasri	50	44	60	79	110	123
[180] Papar	-	-	18	36	18	36
[190] Pagu	50	94	31	32	81	126
[191] Kayenkidul	-	-	34	44	34	44
[200] Gampengrejo	-	-	11	-	11	-
[201] Ngasem	2	14	28	58	30	72
[210] Banyakan	-	-	40	44	40	44
[220] Grogol	-	-	-	-	-	-
[230] Tarokan	58	58	-	-	58	58
Kabupaten Kediri	400	492	1 175	1 401	1 575	1 893

Lanjutan Tabel/*Continued Table* 4.1.6

Kecamatan Subdistrict	Murid/Pupils					
	Negeri/ <i>Public</i>		Swasta/ <i>Private</i>		Jumlah/ <i>Total</i>	
	2019/2020	2020/2021	2019/2020	2020/2021	2019/2020	2020/2021
(1)	(14)	(15)	(16)	(17)	(18)	(19)
[010] Mojo	-	-	2 342	2 442	2 342	2 442
[020] Semen	-	-	213	204	213	204
[030] Ngadiluwih	-	-	752	685	752	685
[040] Kras	1 088	1 084	198	129	1 286	1 213
[050] Ringinrejo	632	1 208	163	167	795	1 375
[060] Kandat	-	-	512	500	512	500
[070] Wates	-	-	840	838	840	838
[080] Ngancar	-	-	268	190	268	190
[090] Plosklatan	-	-	457	417	457	417
[100] Gurah	-	-	824	873	824	873
[110] Puncu	1 132	1 083	-	-	1 132	1 083
[120] Kepung	1 091	1 064	1 541	1 715	2 632	2 779
[130] Kandangan	-	-	335	285	335	285
[140] Pare	1 056	1 051	1 729	927	2 785	1 978
[141] Badas	-	-	1 401	1 325	1 401	1 325
[150] Kunjang	-	-	412	306	412	306
[160] Plemahan	-	-	601	554	601	554
[170] Purwoasri	999	932	1 041	1 201	2 040	2 133
[180] Papar	-	-	276	358	276	358
[190] Pagu	947	1 080	486	474	1 433	1 554
[191] Kayenkidul	-	-	433	394	433	394
[200] Gampengrejo	-	-	96	-	96	-
[201] Ngasem	274	672	493	449	767	1 121
[210] Banyakan	-	-	314	318	314	318
[220] Grogol	-	-	-	-	-	-
[230] Tarokan	1 161	1 019	-	-	1 161	1 019
Kabupaten Kediri	8 380	9 193	15 727	14 751	24 107	23 944

Catatan/*Note*: Kementerian Agama, EMIS, data semester ganjil/ *Ministry of Religious Affairs, EMIS, odd semester*
 Sumber/*Source*: 2019/2020 - Kementerian Agama, EMIS, data semester ganjil/laporan sampai dengan 15 Maret 2020/ *Ministry of Religious Affairs, EMIS, odd semester report data up to March 15th, 2020*
 2020/2021 - Kementerian Agama, EMIS, data semester ganjil/ *Ministry of Religious Affairs, EMIS, odd semester*

Tabel
Table 4.1.7

Jumlah Sekolah, Guru, dan Murid Sekolah Menengah Atas (SMA) di Bawah Kementerian Pendidikan dan Kebudayaan Menurut Kecamatan di Kabupaten Kediri, 2019/2020 dan 2020/2021
Number of Schools, Teachers, and Pupils in Senior High Schools Under The Ministry of Education and Culture by Subdistrict in Kediri Regency, 2019/2020 dan 2020/2021

Kecamatan Subdistrict	Sekolah/Schools					
	Negeri/Public		Swasta/Private		Jumlah/Total	
	2019/2020	2020/2021	2019/2020	2020/2021	2019/2020	2020/2021
(1)	(2)	(3)	(4)	(5)	(6)	(7)
[010] Mojo	1	1	1	1	2	2
[020] Semen	-	-	1	1	1	1
[030] Ngadiluwih	1	1	-	-	1	1
[040] Kras	-	-	1	1	1	1
[050] Ringinrejo	-	-	-	-	-	-
[060] Kandat	1	1	-	-	1	1
[070] Wates	1	1	1	1	2	2
[080] Ngancar	-	-	-	-	-	-
[090] Plosoklaten	1	1	-	-	1	1
[100] Gurah	1	1	1	1	2	2
[110] Puncu	1	1	1	1	2	2
[120] Kepung	-	-	2	2	2	2
[130] Kandangan	1	1	-	-	1	1
[140] Pare	2	2	3	2	5	4
[141] Badas	-	-	1	1	1	1
[150] Kunjang	-	-	-	-	-	-
[160] Plemahan	1	1	1	1	2	2
[170] Purwoasri	1	1	-	-	1	1
[180] Papar	1	1	-	-	1	1
[190] Pagu	-	-	-	-	-	-
[191] Kayenkidul	-	-	-	-	-	-
[200] Gampengrejo	-	-	-	-	-	-
[201] Ngasem	-	-	-	-	-	-
[210] Banyakan	-	-	-	-	-	-
[220] Grogol	1	1	-	-	1	1
[230] Tarokan	-	-	1	1	1	1
Kabupaten Kediri	14	14	14	13	28	27

Lanjutan Tabel/Continued Table 4.1.7

Kecamatan Subdistrict	Guru ¹ /Teachers ¹					
	Negeri/Public		Swasta/Private		Jumlah/Total	
	2019/2020	2020/2021	2019/2020	2020/2021	2019/2020	2020/2021
(1)	(8)	(9)	(10)	(11)	(12)	(13)
[010] Mojo	45	46	29	42	74	88
[020] Semen	-	-	4	9	4	9
[030] Ngadiluwih	32	35	-	-	32	35
[040] Kras	-	-	2	2	2	2
[050] Ringinrejo	-	-	-	-	-	-
[060] Kandat	54	57	-	-	54	57
[070] Wates	50	50	9	8	59	58
[080] Ngancar	-	-	-	-	-	-
[090] Plosoklaten	45	44	-	-	45	44
[100] Gurah	42	44	9	10	51	54
[110] Puncu	32	37	5	5	37	42
[120] Kepung	-	-	16	23	16	23
[130] Kandangan	53	55	-	-	53	55
[140] Pare	101	105	26	39	127	144
[141] Badas	-	-	16	16	16	16
[150] Kunjang	-	-	-	-	-	-
[160] Plemahan	39	43	10	11	49	54
[170] Purwoasri	39	39	-	-	39	39
[180] Papar	47	50	-	-	47	50
[190] Pagu	-	-	-	-	-	-
[191] Kayenkidul	-	-	-	-	-	-
[200] Gampengrejo	-	-	-	-	-	-
[201] Ngasem	-	-	-	-	-	-
[210] Banyakan	-	-	-	-	-	-
[220] Grogol	53	55	-	-	53	55
[230] Tarokan	-	-	9	10	9	10
Kabupaten Kediri	632	660	135	175	767	835

Lanjutan Tabel/Continued Table 4.1.7

Kecamatan Subdistrict	Murid/Pupils					
	Negeri/Public		Swasta/Private		Jumlah/Total	
	2019/2020	2020/2021	2019/2020	2020/2021	2019/2020	2020/2021
(1)	(14)	(15)	(16)	(17)	(18)	(19)
[010] Mojo	981	1 005	737	752	1 718	1 757
[020] Semen	-	-	171	215	171	215
[030] Ngadiluwih	729	860	-	-	729	860
[040] Kras	-	-	19	15	19	15
[050] Ringinrejo	-	-	-	-	-	-
[060] Kandat	989	1 039	-	-	989	1 039
[070] Wates	1 058	1 107	77	82	1 135	1 189
[080] Ngancar	-	-	-	-	-	-
[090] Plosoklaten	859	949	-	-	859	949
[100] Gurah	816	910	49	52	865	962
[110] Puncu	694	789	52	44	746	833
[120] Kepung	-	-	276	215	276	215
[130] Kandangan	1 053	956	-	-	1 053	956
[140] Pare	2 148	2 128	310	281	2 458	2 409
[141] Badas	-	-	41	31	41	31
[150] Kunjang	-	-	-	-	-	-
[160] Plemahan	929	995	98	65	1 027	1 060
[170] Purwoasri	833	886	-	-	833	886
[180] Papar	941	989	-	-	941	989
[190] Pagu	-	-	-	-	-	-
[191] Kayenkidul	-	-	-	-	-	-
[200] Gampengrejo	-	-	-	-	-	-
[201] Ngasem	-	-	-	-	-	-
[210] Banyakan	-	-	-	-	-	-
[220] Grogol	1 089	1 119	-	-	1 089	1 119
[230] Tarokan	-	-	113	128	113	128
Kabupaten Kediri	13 119	13 732	1 943	1 880	15 062	15 612

Catatan/Note: ¹ Jumlah guru termasuk kepala sekolah dan guru/The total of teachers including headmaster and teacher

Sumber/Source: Kementerian Pendidikan dan Kebudayaan, Data Semester Ganjil/Ministry of Educations and Culture, Odd Semester Data

Tabel
Table 4.1.8

Jumlah Sekolah, Guru, dan Murid Sekolah Menengah Kejuruan (SMK) di Bawah Kementerian Pendidikan dan Kebudayaan Menurut Kecamatan di Kabupaten Kediri, 2019/2020 dan 2020/2021
Number of Schools, Teachers, and Pupils in Vocational High Schools Under The Ministry of Education and Culture by Subdistrict in Kediri Regency, 2019/2020 dan 2020/2021

Kecamatan Subdistrict	Sekolah/Schools					
	Negeri/Public		Swasta/Private		Jumlah/Total	
	2019/2020	2020/2021	2019/2020	2020/2021	2019/2020	2020/2021
(1)	(2)	(3)	(4)	(5)	(6)	(7)
[010] Mojo	-	-	1	1	1	1
[020] Semen	1	1	1	-	2	2
[030] Ngadiluwih	-	-	2	2	2	2
[040] Kras	1	1	3	3	4	4
[050] Ringinrejo	-	-	-	-	-	-
[060] Kandat	-	-	1	1	1	1
[070] Wates	-	-	2	2	2	2
[080] Ngancar	-	-	1	1	1	1
[090] Plosoklaten	1	1	2	2	3	3
[100] Gurah	-	-	2	2	2	2
[110] Puncu	-	-	-	-	-	-
[120] Kepung	-	-	4	4	4	4
[130] Kandangan	-	-	1	1	1	1
[140] Pare	-	-	11	11	11	11
[141] Badas	-	-	3	3	3	3
[150] Kunjang	-	-	2	2	2	2
[160] Plemahan	-	-	1	1	1	1
[170] Purwoasri	1	1	-	-	1	1
[180] Papar	-	-	2	3	2	2
[190] Pagu	-	-	1	1	1	1
[191] Kayenkidul	-	-	-	-	-	-
[200] Gampengrejo	-	-	-	-	-	-
[201] Ngasem	1	1	1	1	2	2
[210] Banyakan	-	-	-	-	-	-
[220] Grogol	1	1	2	2	3	3
[230] Tarokan	-	-	2	2	2	2
Kabupaten Kediri	6	6	45	45	51	51

Lanjutan Tabel/Continued Table 4.1.8

Kecamatan Subdistrict	Guru ¹ /Teachers ¹					
	Negeri/Public		Swasta/Private		Jumlah/Total	
	2019/2020	2020/2021	2019/2020	2020/2021	2019/2020	2020/2021
(1)	(8)	(9)	(10)	(11)	(12)	(13)
[010] Mojo	-	-	24	39	24	39
[020] Semen	33	37	6	-	39	41
[030] Ngadiluwih	-	-	20	20	20	20
[040] Kras	39	45	38	62	77	107
[050] Ringinrejo	-	-	-	-	-	-
[060] Kandat	-	-	8	10	8	10
[070] Wates	-	-	53	74	53	74
[080] Ngancar	-	-	2	10	2	10
[090] Plosoklaten	52	64	15	21	67	85
[100] Gurah	-	-	35	46	35	46
[110] Puncu	-	-	-	-	-	-
[120] Kepung	-	-	38	70	38	70
[130] Kandangan	-	-	23	28	23	28
[140] Pare	-	-	260	308	260	308
[141] Badas	-	-	25	54	25	54
[150] Kunjang	-	-	24	27	24	27
[160] Plemahan	-	-	8	24	8	24
[170] Purwoasri	36	38	-	-	36	38
[180] Papar	-	-	49	60	49	56
[190] Pagu	-	-	4	8	4	8
[191] Kayenkidul	-	-	-	-	-	-
[200] Gampengrejo	-	-	-	-	-	-
[201] Ngasem	70	75	33	35	103	110
[210] Banyakan	-	-	-	-	-	-
[220] Grogol	54	58	19	21	73	79
[230] Tarokan	-	-	34	49	34	49
Kabupaten Kediri	284	317	718	966	1 002	1 283

Lanjutan Tabel/*Continued Table 4.1.8*

Kecamatan Subdistrict	Murid/Pupils					
	Negeri/Public		Swasta/Private		Jumlah/Total	
	2019/2020	2020/2021	2019/2020	2020/2021	2019/2020	2020/2021
(1)	(14)	(15)	(16)	(17)	(18)	(19)
[010] Mojo	-	-	577	684	577	684
[020] Semen	674	833	56	-	730	879
[030] Ngadiluwih	-	-	171	199	171	199
[040] Kras	969	1 057	1 017	1 109	1 986	2 166
[050] Ringinrejo	-	-	-	-	-	-
[060] Kandat	-	-	31	29	31	29
[070] Wates	-	-	1 820	2 021	1 820	2 021
[080] Ngancar	-	-	59	64	59	64
[090] Plosoklaten	1 480	1 489	175	194	1 655	1 683
[100] Gurah	-	-	856	1 000	856	1 000
[110] Puncu	-	-	-	-	-	-
[120] Kepung	-	-	830	824	830	824
[130] Kandangan	-	-	564	614	564	614
[140] Pare	-	-	6 961	6 229	6 961	6 229
[141] Badas	-	-	115	185	115	185
[150] Kunjang	-	-	514	590	514	590
[160] Plemahan	-	-	310	328	310	328
[170] Purwoasri	825	838	-	-	825	838
[180] Papar	-	-	997	1 023	997	977
[190] Pagu	-	-	4	46	4	46
[191] Kayenkidul	-	-	-	-	-	-
[200] Gampengrejo	-	-	-	-	-	-
[201] Ngasem	1 789	1 796	966	1 085	2 755	2 881
[210] Banyakan	-	-	-	-	-	-
[220] Grogol	1 000	852	357	323	1 357	1 175
[230] Tarokan	-	-	517	560	517	560
Kabupaten Kediri	6 737	6 865	16 897	17 107	23 634	23 972

Catatan/Note: ¹ Jumlah guru termasuk kepala sekolah dan guru/*The total of teachers including headmaster and teacher*

Sumber/Source: Kementerian Pendidikan dan Kebudayaan, Data Semester Ganjil/*Ministry of Educations and Culture, Odd Semester Data*

Tabel
Table 4.1.9

**Jumlah Sekolah, Guru, dan Murid Madrasah Aliyah (MA)
di Bawah Kementerian Agama Menurut Kecamatan di
Kabupaten Kediri, 2019/2020 dan 2020/2021**
*Number of Schools, Teachers, and Pupils in Madrasah Aliyah
(MA) Under the Ministry of Religious Affairs by Subdistrict in
Kediri Regency, 2019/2020 dan 2020/2021*

Kecamatan Subdistrict	Sekolah/Schools					
	Negeri/Public		Swasta/Private		Jumlah/Total	
	2019/2020	2020/2021	2019/2020	2020/2021	2019/2020	2020/2021
(1)	(2)	(3)	(4)	(5)	(6)	(7)
[010] Mojo	-	-	2	3	2	3
[020] Semen	-	-	1	-	1	-
[030] Ngadiluwih	-	-	4	4	4	4
[040] Kras	-	-	1	1	1	1
[050] Ringinrejo	-	-	1	1	1	1
[060] Kandat	1	1	2	2	3	3
[070] Wates	-	-	3	3	3	3
[080] Ngancar	-	-	-	-	-	-
[090] Plosoklaten	-	-	2	2	2	2
[100] Gurah	-	-	3	5	3	5
[110] Puncu	-	-	-	-	-	-
[120] Kepung	-	-	3	3	3	3
[130] Kandangan	1	1	-	-	1	1
[140] Pare	-	-	8	7	8	7
[141] Badas	1	1	2	2	3	3
[150] Kunjang	-	-	1	1	1	1
[160] Plemahan	-	-	1	2	1	2
[170] Purwoasri	1	1	1	1	2	2
[180] Papar	-	-	1	1	1	1
[190] Pagu	-	-	1	1	1	1
[191] Kayenkidul	-	-	1	1	1	1
[200] Gampengrejo	-	-	-	-	-	-
[201] Ngasem	-	-	1	1	1	1
[210] Banyakan	-	-	-	-	-	-
[220] Grogol	-	-	-	-	-	-
[230] Tarokan	1	1	-	-	1	1
Kabupaten Kediri	5	5	39	41	44	46

Lanjutan Tabel/Continued Table 4.1.9

Kecamatan Subdistrict	Guru /Teachers					
	Negeri/Public		Swasta/Private		Jumlah/Total	
	2019/2020	2020/2021	2019/2020	2020/2021	2019/2020	2020/2021
(1)	(8)	(9)	(10)	(11)	(12)	(13)
[010] Mojo	-	-	40	67	40	67
[020] Semen	-	-	9	-	9	-
[030] Ngadiluwih	-	-	50	49	50	49
[040] Kras	-	-	10	10	10	10
[050] Ringinrejo	-	-	8	16	8	16
[060] Kandat	30	34	26	41	56	75
[070] Wates	-	-	21	22	21	22
[080] Ngancar	-	-	-	-	-	-
[090] Plosoklaten	-	-	13	13	13	13
[100] Gurah	-	-	24	51	24	51
[110] Puncu	-	-	-	-	-	-
[120] Kepung	-	-	47	43	47	43
[130] Kandangan	55	50	-	-	55	50
[140] Pare	-	-	98	92	98	92
[141] Badas	67	63	20	27	87	90
[150] Kunjang	-	-	9	11	9	11
[160] Plemahan	-	-	20	29	20	29
[170] Purwoasri	66	71	48	51	114	122
[180] Papar	-	-	12	17	12	17
[190] Pagu	-	-	13	15	13	15
[191] Kayenkidul	-	-	4	4	4	4
[200] Gampengrejo	-	-	-	-	-	-
[201] Ngasem	-	-	18	20	18	20
[210] Banyakan	-	-	-	-	-	-
[220] Grogol	-	-	-	-	-	-
[230] Tarokan	38	14	-	-	38	14
Kabupaten Kediri	256	232	490	578	746	810

Lanjutan Tabel/*Continued Table 4.1.9*

Kecamatan Subdistrict	Murid/Pupils					
	Negeri/Public		Swasta/Private		Jumlah/Total	
	2019/2020	2020/2021	2019/2020	2020/2021	2019/2020	2020/2021
(1)	(14)	(15)	(16)	(17)	(18)	(19)
[010] Mojo	-	-	1 171	1 398	1 171	1 398
[020] Semen	-	-	106	-	106	-
[030] Ngadiluwih	-	-	270	268	270	268
[040] Kras	-	-	54	55	54	55
[050] Ringinrejo	-	-	49	133	49	133
[060] Kandat	712	710	248	222	960	932
[070] Wates	-	-	160	205	160	205
[080] Ngancar	-	-	-	-	-	-
[090] Plosoklaten	-	-	106	134	106	134
[100] Gurah	-	-	339	384	339	384
[110] Puncu	-	-	-	-	-	-
[120] Kepung	-	-	934	1 020	934	1 020
[130] Kandangan	1 262	1 235	-	-	1 262	1 235
[140] Pare	-	-	1 163	950	1 163	950
[141] Badas	1 158	1 132	173	177	1 331	1 309
[150] Kunjang	-	-	53	62	53	62
[160] Plemahan	-	-	50	263	50	263
[170] Purwoasri	1 071	1 068	859	879	1 930	1 947
[180] Papar	-	-	73	77	73	77
[190] Pagu	-	-	229	248	229	248
[191] Kayenkidul	-	-	15	31	15	31
[200] Gampengrejo	-	-	-	-	-	-
[201] Ngasem	-	-	99	160	99	160
[210] Banyakan	-	-	-	-	-	-
[220] Grogol	-	-	-	-	-	-
[230] Tarokan	766	930	-	-	766	930
Kabupaten Kediri	4 969	5 075	6 151	6 666	11 120	11 741

Catatan/Note: Kementerian Agama, EMIS, data semester ganjil/ Ministry of Religious Affairs, EMIS, odd semester
 Sumber/Source: 2019/2020 - Kementerian Agama, EMIS, data semester ganjil/laporan sampai dengan 15 Maret 2020/ Ministry of Religious Affairs, EMIS, odd semester report data up to March 15th, 2020
 2020/2021 - Kementerian Agama, EMIS, data semester ganjil/ Ministry of Religious Affairs, EMIS, odd semester

Tabel
Table 4.1.10

Jumlah Desa¹/Kelurahan di Kabupaten Kediri yang Memiliki Fasilitas Sekolah Menurut Kecamatan dan Tingkat Pendidikan, 2018-2020
Number of Villages¹ in Kediri Regency Having Educational Facilities by Subdistrict and Educational Level, 2018-2020

Kecamatan Subdistrict	SD Primary School		
	2018	2019	2020
(1)	(2)	(3)	(4)
[010] Mojo	20	20	20
[020] Semen	12	12	12
[030] Ngadiluwih	16	16	16
[040] Kras	16	16	16
[050] Ringinrejo	11	11	11
[060] Kandat	12	12	12
[070] Wates	18	18	18
[080] Ngancar	10	10	10
[090] Plosoklaten	14	14	14
[100] Gurah	21	21	21
[110] Puncu	8	8	8
[120] Kepung	10	10	10
[130] Kandangan	12	12	12
[140] Pare	10	10	10
[141] Badas	8	8	8
[150] Kunjang	12	12	12
[160] Plemahan	17	17	17
[170] Purwoasri	23	23	23
[180] Papar	17	17	17
[190] Pagu	13	13	13
[191] Kayenkidul	12	12	12
[200] Gampengrejo	11	11	11
[201] Ngasem	12	12	12
[210] Banyakan	9	9	9
[220] Grogol	9	9	9
[230] Tarokan	10	10	10
Kabupaten Kediri	343	343	343

Lanjutan Tabel/*Continued Table* 4.1.10

Kecamatan Subdistrict	SMP Junior High School		
	2018	2019	2020
(1)	(5)	(6)	(7)
[010] Mojo	7	7	7
[020] Semen	5	5	5
[030] Ngadiluwih	8	8	8
[040] Kras	7	8	8
[050] Ringinrejo	3	3	3
[060] Kandat	5	5	5
[070] Wates	7	8	8
[080] Ngancar	2	2	2
[090] Plosoklaten	6	5	6
[100] Gurah	7	9	8
[110] Puncu	4	4	4
[120] Kepung	8	8	8
[130] Kandangan	5	5	6
[140] Pare	8	8	8
[141] Badas	7	7	7
[150] Kunjang	5	5	5
[160] Plemahan	6	7	7
[170] Purwoasri	4	5	5
[180] Papar	3	3	3
[190] Pagu	3	3	3
[191] Kayenkidul	4	5	5
[200] Gampengrejo	1	1	1
[201] Ngasem	5	5	5
[210] Banyakan	4	4	4
[220] Grogol	3	5	4
[230] Tarokan	3	4	3
Kabupaten Kediri	130	139	138

Lanjutan Tabel/*Continued Table* 4.1.10

Kecamatan <i>Subdistrict</i>	SMA <i>Senior High School</i>		
	2018	2019	2020
(1)	(8)	(9)	(10)
[010] Mojo	5	5	5
[020] Semen	–	1	1
[030] Ngadiluwih	4	5	5
[040] Kras	3	1	1
[050] Ringinrejo	1	1	1
[060] Kandat	4	3	4
[070] Wates	2	5	5
[080] Ngancar	–	–	–
[090] Plosoklaten	3	3	3
[100] Gurah	3	3	3
[110] Puncu	1	1	1
[120] Kepung	5	4	4
[130] Kandangan	2	2	2
[140] Pare	6	7	7
[141] Badas	3	3	3
[150] Kunjang	1	1	1
[160] Plemahan	3	4	4
[170] Purwoasri	2	2	2
[180] Papar	2	1	2
[190] Pagu	1	1	1
[191] Kayenkidul	–	1	1
[200] Gampengrejo	–	–	–
[201] Ngasem	1	2	1
[210] Banyakan	–	–	–
[220] Grogol	1	2	1
[230] Tarokan	1	2	1
Kabupaten Kediri	54	60	59

Lanjutan Tabel/*Continued Table* 4.1.10

Kecamatan Subdistrict	SMK Vocational School		
	2018	2019	2020
(1)	(11)	(12)	(13)
[010] Mojo	1	1	1
[020] Semen	1	1	1
[030] Ngadiluwih	2	2	2
[040] Kras	3	3	3
[050] Ringinrejo	–	–	–
[060] Kandat	1	1	1
[070] Wates	2	2	2
[080] Ngancar	–	1	1
[090] Plosklaten	3	3	3
[100] Gurah	2	2	2
[110] Puncu	–	–	–
[120] Kepung	2	2	2
[130] Kandangan	1	1	1
[140] Pare	6	6	6
[141] Badas	3	3	2
[150] Kunjang	2	2	2
[160] Plemahan	1	1	2
[170] Purwoasri	1	1	1
[180] Papar	2	2	2
[190] Pagu	1	1	1
[191] Kayenkidul	–	–	–
[200] Gampengrejo	–	–	–
[201] Ngasem	2	2	2
[210] Banyakan	–	–	–
[220] Grogol	3	2	3
[230] Tarokan	1	1	1
Kabupaten Kediri	40	40	41

Lanjutan Tabel/*Continued Table* 4.1.10

Kecamatan <i>Subdistrict</i>	Perguruan Tinggi <i>University</i>		
	2018	2019	2020
(1)	(14)	(15)	(16)
[010] Mojo	–	–	–
[020] Semen	–	–	–
[030] Ngadiluwih	–	–	–
[040] Kras	–	–	–
[050] Ringinrejo	–	–	–
[060] Kandat	–	–	–
[070] Wates	–	–	–
[080] Ngancar	–	–	–
[090] Plosoklaten	–	–	–
[100] Gurah	–	–	–
[110] Puncu	–	–	–
[120] Kepung	1	1	1
[130] Kandangan	–	–	–
[140] Pare	4	4	4
[141] Badas	–	–	–
[150] Kunjang	–	–	–
[160] Plemah	–	–	–
[170] Purwoasri	1	1	1
[180] Papar	–	–	–
[190] Pagu	–	–	–
[191] Kayenkidul	–	–	–
[200] Gampengrejo	–	–	–
[201] Ngasem	1	1	1
[210] Banyakan	–	1	–
[220] Grogol	–	–	–
[230] Tarokan	–	–	–
Kabupaten Kediri	7	8	7

Catatan/*Note*: ¹ Desa pada tabel ini termasuk Unit Permukiman Transmigrasi (UPT) yang masih dibina oleh kementerian terkait dan nagari di Provinsi Sumatera Barat/*Villages in this table include Transmigration Settlement Unit which is still fostered by the relevant ministries and the nagari in the Province of Sumatera Barat*

Sumber/*Source*: BPS, Pendataan Potensi Desa (Podes)/ *BPS–Statistics Indonesia, Village Potential Data Collection*

Tabel
Table 4.1.11

Angka Partisipasi Murni (APM) dan Angka Partisipasi Kasar (APK) Menurut Jenjang Pendidikan di Kabupaten Kediri (persen), 2018-2020
Net Participation Rates and Gross Participation Rates by Educational Level in Kediri Regency (percent), 2018-2020

Jenjang Pendidikan Educational Level	Angka Partisipasi Murni (APM) Net Participation Rates			Angka Partisipasi Kasar (APK) Gross Participation Rates		
	2018	2019	2020	2018	2019	2020
(1)	(2)	(3)	(4)	(5)	(6)	(7)
SD/MI Elementary School	98,07	98,21	99,03	108,84	103,50	101,75
SMP/MTs Junior High School	83,10	85,94	86,69	95,46	97,12	96,38
SMA/SMK/MA Senior High School	64,57	69,38	70,20	78,26	82,65	83,68

Catatan/Note: ...

Sumber/Source: BPS, Survei Sosial Ekonomi Nasional (Susenas)/BPS-Statistics Indonesia, National Socioeconomic Survey

Tabel
Table 4.1.12**Persentase Penduduk Berumur 15 Tahun ke Atas yang Melek Huruf Menurut Kelompok Umur di Kabupaten Kediri, 2018-2020**
Percentage of Literate People Aged 15 Years and Over by Age Group in Kediri Regency, 2018-2020

Kelompok Umur <i>Age Group</i>	2018	2019	2020
(1)	(2)	(3)	(4)
15–19	100,00	100,00	100,00
20–29	99,83	99,85	99,27
30–39	99,52	98,72	99,15
40–49	98,65	99,60	98,18
50–59	89,03	95,93	95,74
60–69	84,74	88,68	83,90
70+	66,13	66,43	73,44

Catatan/Note: ...

Sumber/Source: BPS, Survei Sosial Ekonomi Nasional (Susenas)/BPS-Statistics Indonesia, National Socioeconomic Survey

4.2 KESEHATAN HEALTH

Tabel 4.2.1 **Jumlah Desa¹/Kelurahan di Kabupaten Kediri Yang Memiliki Sarana Kesehatan Menurut Kecamatan, 2018-2020**
Number of Villages¹ in Kediri Regency Having Health Facilities by Subdistrict, 2018-2020

Kecamatan Subdistrict	Rumah Sakit Hospital		
	2018	2019	2020
(1)	(2)	(3)	(4)
[010] Mojo	–	–	–
[020] Semen	–	–	–
[030] Ngadiluwih	1	1	1
[040] Kras	–	–	–
[050] Ringinrejo	–	–	–
[060] Kandat	1	1	1
[070] Wates	–	–	–
[080] Ngancar	–	–	–
[090] Plosoklaten	–	–	–
[100] Gurah	2	1	1
[110] Puncu	–	–	–
[120] Kepung	–	–	–
[130] Kandangan	1	1	1
[140] Pare	3	2	4
[141] Badas	–	–	–
[150] Kunjang	1	–	–
[160] Plemahan	–	–	–
[170] Purwoasri	–	–	–
[180] Papar	–	–	–
[190] Pagu	1	1	1
[191] Kayenkidul	1	1	1
[200] Gampengrejo	–	–	–
[201] Ngasem	1	2	2
[210] Banyakan	–	–	–
[220] Grogol	–	–	–
[230] Tarokan	–	–	–
Kabupaten Kediri	12	10	12

Lanjutan Tabel/*Continued Table* 4.2.1

Kecamatan <i>Subdistrict</i>	Rumah Sakit Bersalin <i>Maternity Hospital</i>		
	2018	2019	2020
(1)	(5)	(6)	(7)
[010] Mojo	1	–	–
[020] Semen	–	–	–
[030] Ngadiluwih	1	1	–
[040] Kras	–	–	–
[050] Ringinrejo	–	–	–
[060] Kandat	–	–	–
[070] Wates	–	–	–
[080] Ngancar	–	–	–
[090] Plosoklaten	–	–	–
[100] Gurah	–	–	–
[110] Puncu	–	–	–
[120] Kepung	–	–	–
[130] Kandangan	1	–	–
[140] Pare	2	2	–
[141] Badas	–	–	–
[150] Kunjang	–	–	–
[160] Plemahan	–	–	–
[170] Purwoasri	–	–	–
[180] Papar	–	–	–
[190] Pagu	–	1	–
[191] Kayenkidul	–	–	–
[200] Gampengrejo	–	–	–
[201] Ngasem	1	1	–
[210] Banyakan	–	–	–
[220] Grogol	–	–	–
[230] Tarokan	–	–	–
Kabupaten Kediri	6	5	–

Lanjutan Tabel/Continued Table 4.2.1

Kecamatan Subdistrict	Poliklinik Polyclinic		
	2018	2019	2020
(1)	(8)	(9)	(10)
[010] Mojo	2	3	3
[020] Semen	–	–	–
[030] Ngadiluwih	2	2	2
[040] Kras	2	2	2
[050] Ringinrejo	3	2	1
[060] Kandat	2	2	2
[070] Wates	4	3	3
[080] Ngancar	1	1	1
[090] Plosoklaten	1	3	5
[100] Gurah	1	3	2
[110] Puncu	–	–	2
[120] Kepung	4	4	4
[130] Kandangan	2	1	1
[140] Pare	6	4	4
[141] Badas	1	1	2
[150] Kunjang	1	2	2
[160] Plemahan	2	2	2
[170] Purwoasri	–	–	–
[180] Papar	1	1	1
[190] Pagu	1	1	1
[191] Kayenkidul	1	1	1
[200] Gampengrejo	1	–	–
[201] Ngasem	2	–	1
[210] Banyakan	–	–	–
[220] Grogol	5	4	5
[230] Tarokan	1	1	2
Kabupaten Kediri	46	43	49

Lanjutan Tabel/*Continued Table* 4.2.1

Kecamatan Subdistrict	Puskesmas Public Health Center		
	2018	2019	2020
(1)	(11)	(12)	(13)
[010] Mojo	2	2	2
[020] Semen	1	1	1
[030] Ngadiluwih	3	3	2
[040] Kras	2	2	2
[050] Ringinrejo	1	1	1
[060] Kandat	1	1	1
[070] Wates	2	2	2
[080] Ngancar	1	1	1
[090] Plosoklaten	3	3	2
[100] Gurah	2	2	2
[110] Puncu	1	1	1
[120] Kepung	2	2	2
[130] Kandangan	1	1	1
[140] Pare	3	3	3
[141] Badas	1	1	1
[150] Kunjang	1	1	1
[160] Plemahan	1	1	1
[170] Purwoasri	1	2	2
[180] Papar	2	2	2
[190] Pagu	1	1	1
[191] Kayenkidul	2	2	2
[200] Gampengrejo	1	1	1
[201] Ngasem	1	1	1
[210] Banyakan	1	1	1
[220] Grogol	1	1	1
[230] Tarokan	1	1	1
Kabupaten Kediri	39	40	38

Lanjutan Tabel/*Continued Table 4.2.1*

Kecamatan Subdistrict	Puskesmas Pembantu Subsidiary of Public Health Center		
	2018	2019	2020
(1)	(14)	(15)	(16)
[010] Mojo	3	3	3
[020] Semen	2	2	2
[030] Ngadiluwih	4	5	5
[040] Kras	3	3	3
[050] Ringinrejo	2	2	2
[060] Kandat	5	5	5
[070] Wates	4	4	3
[080] Ngancar	2	3	3
[090] Plosoklaten	5	5	5
[100] Gurah	3	4	4
[110] Puncu	3	3	3
[120] Kepung	4	4	4
[130] Kandangan	4	4	4
[140] Pare	2	2	2
[141] Badas	2	2	2
[150] Kunjang	3	4	3
[160] Plemahan	4	4	4
[170] Purwoasri	4	4	3
[180] Papar	3	2	2
[190] Pagu	2	2	2
[191] Kayenkidul	3	3	3
[200] Gampengrejo	2	2	2
[201] Ngasem	3	3	3
[210] Banyakan	3	3	3
[220] Grogol	2	3	3
[230] Tarokan	3	3	3
Kabupaten Kediri	80	84	81

Lanjutan Tabel/*Continued Table* 4.2.1

Kecamatan Subdistrict	Apotek Pharmacy		
	2018	2019	2020
(1)	(17)	(18)	(19)
[010] Mojo	4	8	7
[020] Semen	2	2	2
[030] Ngadiluwih	7	7	6
[040] Kras	5	5	5
[050] Ringinrejo	3	2	3
[060] Kandat	5	4	4
[070] Wates	4	3	3
[080] Ngancar	1	1	1
[090] Plosoklaten	4	3	3
[100] Gurah	7	7	8
[110] Puncu	3	3	3
[120] Kepung	4	3	3
[130] Kandangan	1	1	1
[140] Pare	7	7	8
[141] Badas	5	4	4
[150] Kunjang	1	1	1
[160] Plemahan	2	1	3
[170] Purwoasri	2	2	3
[180] Papar	3	4	4
[190] Pagu	2	2	2
[191] Kayenkidul	3	4	4
[200] Gampengrejo	1	1	3
[201] Ngasem	5	6	6
[210] Banyakan	2	–	–
[220] Grogol	4	4	4
[230] Tarokan	2	3	3
Kabupaten Kediri	89	88	94

Catatan/Note: ¹ Desa pada tabel ini termasuk Unit Permukiman Transmigrasi (UPT) yang masih dibina oleh kementerian terkait dan nagari di Provinsi Sumatera Barat/*Villages in this table include Transmigration Settlement Unit which is still fostered by the relevant ministries and the nagari in the Province of Sumatera Barat*

Sumber/Source: BPS, Pendataan Potensi Desa (Podes)/BPS-Statistics Indonesia, Village Potential Data Collecting

Tabel 4.2.2 **Jumlah Tenaga Kesehatan Menurut Kecamatan di Kabupaten Kediri, 2020**
Table **Number of Medical Personnel by Subdistrict in Kediri Regency, 2020**

Kecamatan Subdistrict	Dokter Doctor	Perawat Nurse	Bidan Midwife	Tenaga Gizi Nutritionist
(1)	(2)	(3)	(4)	(5)
[010] Mojo	11	15	31	4
[020] Semen	3	5	18	2
[030] Ngadiluwih	8	21	28	4
[040] Kras	7	14	28	4
[050] Ringinrejo	3	6	10	2
[060] Kandat	4	8	16	1
[070] Wates	6	22	27	4
[080] Ngancar	3	7	14	2
[090] Plosoklaten	7	14	22	4
[100] Gurah	6	12	27	4
[110] Puncu	3	7	12	2
[120] Kepung	7	12	14	3
[130] Kandangan	8	13	15	2
[140] Pare	13	15	20	5
[141] Badas	4	8	11	2
[150] Kunjang	2	5	11	2
[160] Plemahan	4	5	19	2
[170] Purwoasri	8	10	27	3
[180] Papar	4	11	30	2
[190] Pagu	2	7	15	2
[191] Kayenkidul	7	13	27	3
[200] Gampengrejo	4	5	12	2
[201] Ngasem	3	9	16	2
[210] Banyakan	4	3	7	2
[220] Grogol	4	12	17	2
[230] Tarokan	4	8	9	1
Kabupaten Kediri	139	267	483	68

Catatan/Note: ...

Sumber/Source: Dinas Kesehatan Kabupaten Kediri / Health Office of Kediri Regency

Tabel 4.2.3
Table

Persentase Penduduk Kabupaten Kediri yang Mempunyai Keluhan Kesehatan Selama Sebulan Terakhir Menurut Kecamatan, 2015-2020
Percentage of Kediri Regency People Who Had Health Complaint During a Month Prior to The Survey by Subdistrict, 2015-2020

Kecamatan Subdistrict	2015	2016	2017	2018	2019	2020
(1)	(2)	(3)	(4)	(5)	(6)	(7)
[010] Mojo
[020] Semen
[030] Ngadiluwih
[040] Kras
[050] Ringinrejo
[060] Kandat
[070] Wates
[080] Ngancar
[090] Plosklaten
[100] Gurah
[110] Puncu
[120] Kepung
[130] Kandangan
[140] Pare
[141] Badas
[150] Kunjang
[160] Plemahan
[170] Purwoasri
[180] Papar
[190] Pagu
[191] Kayenkidul
[200] Gampengrejo
[201] Ngasem
[210] Banyakan
[220] Grogol
[230] Tarokan
Kabupaten Kediri	35,95	35,96	47,31	36,90	38,49	32,23

Catatan/Note: ... Data tidak tersedia/ Data not available

Sumber/Source: BPS, Survei Sosial Ekonomi Nasional (Susenas)/BPS-Statistics Indonesia, National Socioeconomic Survey

Tabel
Table 4.2.4

Persentase Penduduk yang Mempunyai Keluhan Kesehatan Selama Sebulan Terakhir Menurut Kabupaten/ Kota di Provinsi Jawa Timur, 2015-2020
Percentage of People Who Had Health Complaint During a Month Prior to The Survey by Regency/Municipality in Jawa Timur Province, 2015- 2020

Kabupaten/Kota Regency/Municipality	2015	2016	2017	2018	2019	2020
(1)	(2)	(3)	(4)	(5)	(6)	(7)
KABUPATEN/REGENCY						
[3501] Pacitan	37,96	41,13	40,90	38,95	31,52	29,95
[3502] Ponorogo	36,98	30,62	29,60	31,47	42,51	46,25
[3503] Trenggalek	31,49	33,44	43,37	37,81	38,82	33,91
[3504] Tulungagung	38,93	29,81	30,58	32,71	32,66	31,62
[3505] Blitar	39,05	33,72	38,95	52,15	49,49	43,94
[3506] Kediri	35,95	35,96	47,31	36,90	38,49	32,23
[3507] Malang	31,38	24,28	29,13	32,14	33,12	30,46
[3508] Lumajang	24,85	21,88	25,92	24,27	32,14	23,39
[3509] Jember	28,20	28,25	34,82	30,20	32,80	33,26
[3510] Banyuwangi	37,00	35,67	38,50	45,20	37,79	39,59
[3511] Bondowoso	44,02	35,12	41,12	45,78	44,65	39,66
[3512] Situbondo	31,55	26,46	30,21	31,34	40,59	27,84
[3513] Probolinggo	26,56	24,20	27,45	37,06	42,77	34,62
[3514] Pasuruan	37,39	29,41	35,09	31,19	35,96	28,21
[3515] Sidoarjo	28,74	29,98	26,59	30,70	26,57	26,35
[3516] Mojokerto	42,41	32,50	30,40	38,73	35,95	26,35
[3517] Jombang	37,90	31,37	36,18	42,16	43,14	57,25
[3518] Nganjuk	37,20	34,30	31,39	33,95	40,94	39,31
[3519] Madiun	27,04	25,10	24,26	26,88	32,95	26,86
[3520] Magetan	29,05	32,49	28,89	26,80	39,22	32,06
[3521] Ngawi	33,81	24,25	30,48	30,24	32,50	33,77
[3522] Bojonegoro	36,56	28,51	33,45	39,04	40,81	41,94
[3523] Tuban	32,43	25,07	27,82	29,63	39,44	32,53
[3524] Lamongan	34,47	30,82	31,03	29,19	35,45	31,46
[3525] Gresik	24,74	25,27	23,00	26,32	27,85	24,89
[3526] Bangkalan	26,41	23,66	16,54	19,88	18,64	17,73
[3527] Sampang	36,20	39,68	37,77	49,03	47,41	47,05
[3528] Pamekasan	36,00	29,15	26,09	36,80	46,70	26,67
[3529] Sumenep	31,28	23,11	23,14	30,70	20,65	17,18

Lanjutan Tabel/*Continued Table 4.2.4*

Kabupaten/Kota Regency/Municipality	2015	2016	2017	2018	2019	2020
(1)	(2)	(3)	(4)	(5)	(6)	(7)
KOTA/MUNICIPALITY						
[3571] Kota Kediri	41,70	37,90	35,26	34,21	35,22	32,58
[3572] Kota Blitar	45,59	36,58	34,22	37,06	44,82	43,43
[3573] Kota Malang	40,69	40,09	34,88	32,25	34,00	34,05
[3574] Kota Probolinggo	36,82	26,65	29,86	29,01	38,54	35,18
[3575] Kota Pasuruan	34,68	35,76	28,58	42,85	44,47	41,75
[3576] Kota Mojokerto	38,79	36,81	35,62	30,26	40,73	37,33
[3577] Kota Madiun	37,57	37,76	40,75	31,78	41,95	39,06
[3578] Kota Surabaya	30,38	28,87	25,39	28,98	30,14	29,88
[3579] Kota Batu	38,56	36,02	37,18	32,59	33,54	31,16
[3500] JAWA TIMUR	33,45	29,88	31,48	33,80	35,59	32,80

Catatan/Note: ...

Sumber/Source: BPS, Survei Sosial Ekonomi Nasional (Susenas)/BPS-Statistics Indonesia, National Socioeconomic Survey

Tabel 4.2.5 Jumlah Pasangan Usia Subur dan Akseptor KB Aktif di Kabupaten Kediri Menurut Kecamatan, 2018-2020
Number of Fertile Age Pairs and Active KB Acceptors in Kediri Regency by Subdistrict, 2018-2020

Kecamatan Subdistrict	Pasangan Usia Subur Couples Age Fertile			Aksesor KB Aktif Active KB Acceptors		
	2018	2019	2020	2018	2019	2020
(1)	(2)	(3)	(4)	(5)	(6)	(7)
[010] Mojo	...	14 260	14 076	9 694	9 896	9 957
[020] Semen	...	11 105	11 085	7 963	8 023	7 989
[030] Ngadiluwih	...	12 859	12 752	9 726	9 306	9 123
[040] Kras	...	10 657	9 986	7 951	7 794	7 165
[050] Ringinrejo	...	9 642	9 702	6 617	6 854	6 985
[060] Kandat	...	12 624	12 569	8 598	9 666	9 157
[070] Wates	...	16 243	16 221	9 784	11 952	11 746
[080] Ngancar	...	7 931	8 114	7 773	5 681	5 793
[090] Plosoklaten	...	15 299	15 410	10 352	10 750	10 878
[100] Gurah	...	14 689	13 247	11 117	10 753	9 661
[110] Puncu	...	11 423	11 323	8 231	8 237	8 253
[120] Kepung	...	14 582	14 844	10 984	10 797	11 005
[130] Kandangan	...	7 283	7 591	9 849	5 508	5 609
[140] Pare	...	18 565	18 949	13 072	13 252	13 668
[141] Badas	...	11 840	11 687	8 303	8 420	8 266
[150] Kunjang	...	7 200	7 200	5 255	5 255	5 255
[160] Plemahan	...	11 416	11 460	8 164	8 343	8 360
[170] Purwoasri	...	11 064	11 758	7 671	7 935	8 629
[180] Papar	...	9 917	9 917	7 000	7 440	7 440
[190] Pagu	...	7 074	6 902	5 120	5 121	5 038
[191] Kayenkidul	...	8 903	8 895	6 517	6 554	6 298
[200] Gampengrejo	...	5 105	5 134	4 477	3 713	3 630
[201] Ngasem	...	13 167	13 086	9 843	9 679	9 572
[210] Banyakan	...	11 126	11 166	7 942	7 825	7 972
[220] Grogol	...	8 194	7 397	6 082	5 852	5 227
[230] Tarokan	...	13 573	13 471	9 584	10 427	9 791
Kabupaten Kediri	302 393	295 741	293 942	217 669	215 033	212 467

Catatan/Note: ... Data tidak tersedia/ Data not available

Sumber/Source: Dinas PPKBP3A Kabupaten Kediri/ Department of Population Control, Family Planning for Women Empowerment and Child Protection of Kediri Regency

Tabel
Table 4.2.6**Jumlah Akseptor KB Aktif di Kabupaten Kediri menurut Metode Kontrasepsi dan Kecamatan, 2018-2020**
Number of Active Family Planning Acceptors in Kediri Regency according to Contraception Methods and Subdistrict, 2018-2020

Kecamatan Subdistrict	IUD			MOW		
	2018	2019	2020	2018	2019	2020
(1)	(2)	(3)	(4)	(5)	(6)	(7)
[010] Mojo	2 008	2 077	1 831	463	473	443
[020] Semen	736	817	1 062	311	346	476
[030] Ngadiluwih	1 317	1 266	1 265	667	643	613
[040] Kras	599	608	507	547	585	566
[050] Ringinrejo	975	1 051	1 149	352	397	425
[060] Kandat	984	1 035	1 034	753	772	761
[070] Wates	1 829	1 821	1 714	956	913	828
[080] Ngancar	1 742	953	961	746	421	439
[090] Plosoklaten	1 564	1 636	1 668	1 079	1 077	1 073
[100] Gurah	1 735	1 771	1 731	891	896	900
[110] Puncu	601	606	600	632	635	639
[120] Kepung	2 060	2 107	2 163	740	677	666
[130] Kandangan	972	844	795	430	347	345
[140] Pare	3 301	3 441	3 379	748	769	769
[141] Badas	1 363	1 420	1 417	1 180	1 200	1 199
[150] Kunjang	894	916	919	411	411	418
[160] Plemahan	1 521	1 537	1 543	409	410	410
[170] Purwoasri	681	781	833	312	316	320
[180] Papar	803	706	706	639	607	607
[190] Pagu	347	410	474	311	319	323
[191] Kayenkidul	1 447	1 530	1 337	575	584	582
[200] Gampengrejo	547	414	423	416	353	353
[201] Ngasem	1 943	1 904	1 863	720	730	719
[210] Banyakan	1 134	1 120	1 125	348	354	356
[220] Grogol	999	857	675	362	417	488
[230] Tarokan	2 842	2 939	3 024	717	719	727
Kabupaten Kediri	34944	34567	34 198	15715	15371	15 445

Lanjutan Tabel/Continued Table 4.2.6

Kecamatan Subdistrict	M O P			Kondom Condom		
	2018	2019	2020	2018	2019	2020
(1)	(8)	(9)	(10)	(11)	(12)	(13)
[010] Mojo	20	20	11	29	29	44
[020] Semen	19	17	17	79	91	60
[030] Ngadiluwih	22	12	12	163	153	176
[040] Kras	9	12	12	141	139	176
[050] Ringinrejo	37	44	41	114	97	141
[060] Kandat	10	11	4	106	105	107
[070] Wates	30	21	21	208	182	175
[080] Ngancar	20	6	6	62	37	43
[090] Plosoklaten	87	86	86	51	38	22
[100] Gurah	72	79	50	145	145	144
[110] Puncu	32	32	32	90	90	91
[120] Kepung	21	22	23	129	128	134
[130] Kandangan	25	11	12	352	110	81
[140] Pare	65	66	66	309	321	464
[141] Badas	10	10	10	1 212	1 192	1 198
[150] Kunjang	15	15	15	8	8	8
[160] Plemahan	12	12	12	64	64	64
[170] Purwoasri	27	27	27	35	35	35
[180] Papar	16	13	13	25	31	31
[190] Pagu	4	4	4	13	22	26
[191] Kayenkidul	16	16	4	39	29	77
[200] Gampengrejo	13	10	12	51	57	120
[201] Ngasem	27	27	27	83	83	83
[210] Banyakan	6	5	5	59	59	61
[220] Grogol	19	20	13	79	80	151
[230] Tarokan	24	24	24	146	174	188
Kabupaten Kediri	658	622	559	3792	3 499	3 900

Lanjutan Tabel/*Continued Table* 4.2.6

Kecamatan Subdistrict	IMPLANT			Suntik Inject		
	2018	2019	2020	2018	2019	2020
(1)	(14)	(15)	(16)	(17)	(18)	(19)
[010] Mojo	985	1 098	1 054	5 247	5 252	5 507
[020] Semen	869	1 013	1 302	4 905	4 884	4 288
[030] Ngadiluwih	1 017	947	968	4 877	4 737	4 616
[040] Kras	995	1 053	938	4 407	4 193	3 972
[050] Ringinrejo	756	835	733	3 784	3 872	3 912
[060] Kandat	950	1 072	1 089	4 645	5 487	5 173
[070] Wates	1 490	1 537	1 426	4 290	6 474	6 610
[080] Ngancar	1 694	1 060	1 075	2 821	2 579	2 683
[090] Plosoklaten	597	686	751	4 239	4 489	4 556
[100] Gurah	734	747	679	5 833	5 453	4 914
[110] Puncu	997	1 045	1 143	5 082	5 032	4 957
[120] Kepung	2 254	2 364	2 601	3 910	3 683	3 729
[130] Kandangan	1 563	635	685	4 940	3 134	3 077
[140] Pare	3 071	3 250	3 397	3 412	3 350	3 427
[141] Badas	1 448	1 479	1 316	1 904	1 891	1 893
[150] Kunjang	306	339	346	3 416	3 361	3 344
[160] Plemahan	740	793	832	4 711	4 816	4 788
[170] Purwoasri	183	248	265	5 718	5 718	5 936
[180] Papar	684	520	520	3 939	4 553	4 553
[190] Pagu	444	522	567	3 882	3 714	3 494
[191] Kayenkidul	878	962	892	3 103	2 970	2 926
[200] Gampengrejo	614	532	540	2 297	1 904	1 779
[201] Ngasem	1 143	1 076	1 054	3 546	3 477	3 464
[210] Banyakan	563	682	767	4 519	4 307	4 349
[220] Grogol	428	526	539	3 101	2 869	2 519
[230] Tarokan	1 278	1 454	1 595	2 882	3 343	2 491
Kabupaten Kediri	26 681	26 475	27 074	105 410	105 542	102 957

Lanjutan Tabel/Continued Table 4.2.6

Kecamatan Subdistrict	Pil Pill			Jumlah Total		
	2018	2019	2020	2018	2019	2020
(1)	(20)	(21)	(22)	(23)	(24)	(25)
[010] Mojo	942	947	1 067	9 694	9 896	9 957
[020] Semen	1 044	855	784	7 963	8 023	7 989
[030] Ngadiluwih	1 663	1 548	1 473	9 726	9 306	9 123
[040] Kras	1 253	1 204	994	7 951	7 794	7 165
[050] Ringinrejo	599	558	584	6 617	6 854	6 985
[060] Kandat	1 150	1 184	989	8 598	9 666	9 157
[070] Wates	981	1 004	972	9 784	11 952	11 746
[080] Ngancar	688	625	586	7 773	5 681	5 793
[090] Plosoklaten	2 735	2 738	2 722	10 352	10 750	10 878
[100] Gurah	1 707	1 662	1 243	11 117	10 753	9 661
[110] Puncu	797	797	791	8 231	8 237	8 253
[120] Kepung	1 870	1 816	1 689	10 984	10 797	11 005
[130] Kandangan	1 567	427	614	9 849	5 508	5 609
[140] Pare	2 166	2 055	2 166	13 072	13 252	13 668
[141] Badas	1 186	1 228	1 233	8 303	8 420	8 266
[150] Kunjang	205	205	205	5 255	5 255	5 255
[160] Plemahan	707	711	711	8 164	8 343	8 360
[170] Purwoasri	715	810	1 213	7 671	7 935	8 629
[180] Papar	894	1 010	1 010	7 000	7 440	7 440
[190] Pagu	119	130	150	5 120	5 121	5 038
[191] Kayenkidul	459	463	480	6 517	6 554	6 298
[200] Gampengrejo	539	443	403	4 477	3 713	3 630
[201] Ngasem	2 381	2 382	2 362	9 843	9 679	9 572
[210] Banyakan	1 313	1 298	1 309	7 942	7 825	7 972
[220] Grogol	1 094	1 083	842	6 082	5 852	5 227
[230] Tarokan	1 695	1 774	1 742	9 584	10 427	9 791
Kabupaten Kediri	30469	28957	28 334	217669	215033	212 467

Catatan/Note: ...

Sumber/Source: Dinas PPKBP3A Kabupaten Kediri/ Department of Population Control, Family Planning for Women Empowerment and Child Protection of Kediri Regency

Tabel
Table 4.2.7

Peserta KB Baru di Kabupaten Kediri menurut Cara Terakhir Memperoleh Alat/Cara Kontrasepsi dan Kecamatan, 2019-2020
New KB Participants in Kediri Regency by the Last Way of Obtaining Contraception and Subdistricts, 2019-2020

Kecamatan Subdistrict	Jumlah Peserta KB Baru Number of New KB Participants	2019	
		Cara terakhir memperoleh Alat Kontrasepsi The last way to get the Contraception	
		Pemerintah Government	Swasta Private
(1)	(2)	(3)	(4)
[010] Mojo	1 289	438	851
[020] Semen	1 270	502	768
[030] Ngadiluwih	1 039	405	634
[040] Kras	1 647	662	985
[050] Ringinrejo	1 677	219	1 458
[060] Kandat	2 321	1 152	1 169
[070] Wates	743	356	387
[080] Ngancar	753	475	278
[090] Plosoklaten	1 515	801	714
[100] Gurah	1 523	437	1 086
[110] Puncu	741	226	515
[120] Kepung	561	174	387
[130] Kandangan	1 065	587	478
[140] Pare	917	399	518
[141] Badas	1 192	612	580
[150] Kunjang	1 625	407	1 218
[160] Plemahan	1 962	864	1 098
[170] Purwoasri	1 128	533	595
[180] Papar	890	342	548
[190] Pagu	1 888	1 081	807
[191] Kayenkidul	568	171	397
[200] Gampengrejo	1 154	367	787
[201] Ngasem	1 065	496	569
[210] Banyakan	830	320	510
[220] Grogol	1 329	493	836
[230] Tarokan	973	822	151
Kabupaten Kediri	31 665	13 341	18 324

Lanjutan Tabel/Continued Table 4.2.7

Kecamatan Subdistrict	Jumlah Peserta KB Baru Number of New KB Participants	2020	
		Cara terakhir memperoleh Alat Kontrasepsi <i>The last way to get the Contraception</i>	
		Pemerintah Government	Swasta Private
(1)	(5)	(6)	(7)
[010] Mojo	1 347	430	917
[020] Semen	1 288	349	939
[030] Ngadiluwih	2 217	608	1 609
[040] Kras	1 100	383	717
[050] Ringinrejo	1 455	329	1 126
[060] Kandat	1 519	503	1 016
[070] Wates	1 673	805	868
[080] Ngancar	764	352	412
[090] Plosoklaten	1 307	829	478
[100] Gurah	1 666	481	1 185
[110] Puncu	666	362	304
[120] Kepung	922	416	506
[130] Kandang	1 196	264	932
[140] Pare	1 769	803	966
[141] Badas	1 212	577	635
[150] Kunjang	364	103	261
[160] Plemahan	1 216	380	836
[170] Purwoasri	578	313	265
[180] Papar	483	371	112
[190] Pagu	458	174	284
[191] Kayenkidul	788	263	525
[200] Gampengrejo	480	175	305
[201] Ngasem	1 409	417	992
[210] Banyakan	1 413	507	906
[220] Grogol	838	580	258
[230] Tarokan	2 121	1 562	559
Kabupaten Kediri	30 249	12 336	17 913

Catatan/Note: ...

Sumber/Source: Dinas PPKBP3A Kabupaten Kediri/ Department of Population Control, Family Planning for Women Empowerment and Child Protection of Kediri Regency

Tabel
Table 4.2.8**Jumlah Kebutuhan Darah melalui PMI Kabupaten Kediri menurut Golongan Darah, 2019-2020**
Total Blood Needs through the Indonesian Red Cross of Kediri Regency according to Blood Type, 2019-2020

Rumah Sakit/Klinik/Puskesmas <i>Hospital / Clinic / Puskesmas</i>	Jumlah Kantong Darah <i>Number of Blood Pockets</i>	2019			
		Golongan Darah <i>Blood group</i>			
		A	B	AB	O
(1)	(2)	(3)	(4)	(5)	(6)
Rumah Sakit Umum Pare/ <i>General Hospital Pare</i>	5 529	1 322	1 523	516	2 168
Rumah Sakit HVA Pare/ <i>HVA Hospital Pare</i>	4 051	965	1 385	245	1 456
Rumah Sakit Amelia Pare/ <i>Amelia Hospital Pare</i>	843	181	274	82	306
RSIA Kasih Bunda Pare/ <i>RSIA Kasih Bunda Pare</i>	51	13	8	17	13
RSIA Nuraini Pare/ <i>Nuraini Hospital Pare</i>	-	-	-	-	-
Permata Hati Bendo Pare/ <i>Permata Hati Bendo Pare</i>	96	9	46	8	33
BKIA Siti Fatimah Pare/ <i>BKIA Siti Fatimah Pare</i>	27	10	5	5	7
RSM Siti Khotijah Gurah/ <i>RSM Siti Khotijah Gurah</i>	760	141	223	91	305
RSM Siti Halimah Kandangan/ <i>RSM Siti Halimah Kandangan</i>	33	5	13	5	10
KRI Ratna Kandangan/ <i>KRI Ratna Kandangan</i>	95	16	43	6	30
Asfyak Graha Medika Kepung/ <i>Asfyak Graha Medika Kepung</i>	-	-	-	-	-
RSM Jimbun Kandat/ <i>Jimbun RSM Kandat</i>	30	3	10	7	10
RS. Wilujeng Kayen Kidul/ <i>Wilujeng Hospital Kayen Kidul</i>	284	81	67	35	101

Lanjutan Tabel/Continued Table 4.2.8

Rumah Sakit/Klinik/Puskesmas <i>Hospital / Clinic / Puskesmas</i>	Jumlah Kantong Darah <i>Number of Blood Pockets</i>	2019			
		Golongan Darah <i>Blood group</i>			
		A	B	AB	O
(1)	(2)	(3)	(4)	(5)	(6)
KRI Wahyu Husada Gurah/ <i>KRI Wahyu Husada Gurah</i>	50	14	17	9	10
Klinik Sehati Kayen Kidul/ <i>Sehati Clinic Kayen Kidul</i>	65	16	21	9	19
Klinik Mugl Saras Bogo Plemahan/ <i>Mugl Saras Clinic Bogo Plemahan</i>	-	-	-	-	-
RSM Surya Melati Kandat/ <i>RSM Surya Melati Kandat</i>	109	39	39	6	25
RS. AURA Syifa Pagu + Tepus/ <i>AURA Syifa Hospital Pagu + Tepus</i>	599	161	218	52	168
PKT Lereng Kelud/ <i>PKT Kelud Slopes</i>	38	9	8	5	16
RS. Arga Husada/ <i>Arga Husada Hospital</i>	39	16	11	5	7
BP. Mitra Mulya Wates/ <i>BP. Mitra Mulya Wates</i>	-	-	-	-	-
KRI Kartika Papar/ <i>KRI Kartika Papar</i>	43	13	9	5	16
KRI Surya Prima Husada Kunjang/ <i>KRI Surya Prima Husada Kukung</i>	24	5	7	5	7
UTD Sekitar (Blitar, Ponorogo, Jombang, Malang)/ <i>Nearby UTD (Blitar, Ponorogo, Jombang, Malang)</i>	1 088	246	332	160	350
Kabupaten Kediri	13 854	3 265	4 259	1 273	5 057

Lanjutan Tabel/Continued Table 4.2.8

Rumah Sakit/Klinik/Puskesmas <i>Hospital / Clinic / Puskesmas</i>	Jumlah Kantong Darah <i>Number of Blood Pockets</i>	2020			
		Golongan Darah <i>Blood group</i>			
		A	B	AB	O
(1)	(7)	(8)	(9)	(10)	(11)
Rumah Sakit Umum Pare/ <i>General Hospital Pare</i>	5 498	1 223	1 469	490	2 316
Rumah Sakit HVA Pare/ <i>HVA Hospital Pare</i>	2 739	561	996	185	997
Rumah Sakit Amelia Pare/ <i>Amelia Hospital Pare</i>	717	132	198	57	330
RSIA Kasih Bunda Pare/ <i>RSIA Kasih Bunda Pare</i>	69	4	27	14	24
RSIA Nuraini Pare/ <i>Nuraini Hospital Pare</i>	-	-	-	-	-
Permata Hati Bendo Pare/ <i>Permata Hati Bendo Pare</i>	72	22	28	1	21
BKIA Siti Fatimah Pare/ <i>BKIA Siti Fatimah Pare</i>	2	-	-	-	2
RSM Siti Khotijah Gurah/ <i>RSM Siti Khotijah Gurah</i>	541	130	115	41	255
RSM Siti Halimah Kandangan/ <i>RSM Siti Halimah Kandangan</i>	4	-	-	-	4
KRI Ratna Kandangan/ <i>KRI Ratna Kandangan</i>	95	19	48	11	17
Asfiyak Graha Medika Kepung/ <i>Asfiyak Graha Medika Kepung</i>	-	-	-	-	-
RSM Jimbun Kandat/ <i>Jimbun RSM Kandat</i>	-	-	-	-	-
RS. Wilujeng Kayen Kidul/ <i>Wilujeng Hospital Kayen Kidul</i>	114	21	37	13	43
KRI Wahyu Husada Gurah/ <i>KRI Wahyu Husada Gurah</i>	63	14	9	3	37
Klinik Sehati Kayen Kidul/ <i>Sehati Clinic Kayen Kidul</i>	19	3	9	3	4

Lanjutan Tabel/Continued Table 4.2.8

Rumah Sakit/Klinik/Puskesmas <i>Hospital / Clinic / Puskesmas</i>	Jumlah Kantong Darah <i>Number of Blood Pockets</i>	2020			
		Golongan Darah <i>Blood group</i>			
		A	B	AB	O
(1)	(7)	(8)	(9)	(10)	(11)
Klinik Mugi Saras Bogo Plemahan/ <i>Mugi Saras Clinic Bogo Plemahan</i>	12	-	8	4	-
RSM Surya Melati Kandat/ <i>RSM Surya Melati Kandat</i>	183	54	56	8	65
RS. AURA Syifa Pagu + Tepus/ <i>AURA Syifa Hospital Pagu + Tepus</i>	1 266	333	431	51	451
PKT Lereng Kelud/ <i>PKT Kelud Slopes</i>	21	4	8	1	8
RS. Arga Husada/ <i>Arga Husada Hospital</i>	-	-	-	-	-
BP. Mitra Mulya Wates/ <i>BP. Mitra Mulya Wates</i>	4	-	4	-	-
KRI Kartika Papar/ <i>KRI Kartika Papar</i>	28	2	16	-	10
KRI Surya Prima Husada Kunjang/ <i>KRI Surya Prima Husada Kunjang</i>	17	6	3	-	8
RSUD SLG/ <i>SLG Regional General Hospital</i>	1 176	313	372	60	431
BP Mitra Husada Wates / <i>BP Mitra Husada Wates</i>	30	10	14	-	6
KRI Kusuma Husada Ngancar/ <i>KRI Kusuma Husada Ngancar</i>	23	3	8	2	10
UTD Sekitar (Blitar, Ponorogo, Jombang, Malang)/ <i>Nearby UTD (Blitar, Ponorogo, Jombang, Malang)</i>	566	143	204	43	176
Kabupaten Kediri	13 259	2 997	4 060	987	5 215

Catatan/Note: ...

Sumber/Source: Palang Merah Indonesia (PMI) Kabupaten Kediri

4.3 AGAMA DAN SOSIAL LAINNYA RELIGION AND OTHER SOCIAL AFFAIRS

Tabel 4.3.1 Jumlah Penduduk Kabupaten Kediri Menurut Kecamatan dan Agama yang Dianut, 2019-2020
Kediri Regency Population by Subdistrict and Religion, 2019-2020

Kecamatan Subdistrict	2019					
	Islam	Protestan Protestant	Katolik Catholic	Hindu	Budha Buddha	Lainnya Others
(1)	(2)	(3)	(4)	(5)	(6)	(7)
[010] Mojo	74 447	1	284	-	-	-
[020] Semen	50 030	171	790	-	-	-
[030] Ngadiluwih	79 530	498	159	9	10	2
[040] Kras	52 463	365	86	3	-	-
[050] Ringinrejo	56 858	175	62	-	1	-
[060] Kandat	54 383	115	50	102	7	-
[070] Wates	88 643	3 042	78	5	9	-
[080] Ngancar	42 217	118	2 930	4	-	-
[090] Plosoklaten	77 109	136	2 391	90	1	1
[100] Gurah	82 056	1 364	59	12	4	-
[110] Puncu	56 456	1 001	1 109	381	8	19
[120] Kepung	78 960	1 177	512	544	11	39
[130] Kandangan	56 343	1 360	154	1 939	-	-
[140] Pare	91 947	10 143	1 289	298	52	-
[141] Badas	71 481	323	42	3	5	3
[150] Kunjang	38 558	31	217	-	-	-
[160] Plemahan	61 734	240	118	5	5	-
[170] Purwoasri	59 999	294	11	-	-	-
[180] Papar	54 431	540	154	328	12	-
[190] Pagu	38 051	299	110	24	-	-
[191] Kayenkidul	44 355	1 372	258	647	-	21
[200] Gampengrejo	34 830	318	52	3	-	-
[201] Ngasem	60 504	2 089	459	35	7	-
[210] Banyakan	57 348	294	521	2	2	-
[220] Grogol	45 400	681	1 625	1 056	4	-
[230] Tarokan	66 520	434	130	699	-	1
Kabupaten Kediri	1574653	26581	13650	6189	138	86

Lanjutan Tabel/Continued Table 4.3.1

Kecamatan Subdistrict	2020					
	Islam	Protestan Protestant	Katolik Catholic	Hindu	Budha Buddha	Lainnya Others
	(1)	(2)	(3)	(4)	(5)	(6)
[010] Mojo	84 254	1	321	-	-	-
[020] Semen	55 400	189	875	-	-	-
[030] Ngadiluwih	83 241	521	166	9	10	2
[040] Kras	66 173	460	108	4	-	-
[050] Ringinrejo	58 010	179	63	-	1	-
[060] Kandat	62 594	132	58	117	8	-
[070] Wates	88 592	3 040	78	5	9	-
[080] Ngancar	48 119	134	3 340	5	-	-
[090] Plosoklaten	73 216	129	2 270	85	1	1
[100] Gurah	81 877	1 361	59	12	4	-
[110] Puncu	62 452	1 107	1 227	421	9	21
[120] Kepung	84 640	1 262	549	583	12	42
[130] Kandangan	49 677	1 199	136	1 710	-	-
[140] Pare	95 609	10 547	1 340	310	54	-
[141] Badas	68 331	309	40	3	5	3
[150] Kunjang	37 786	30	213	-	-	-
[160] Plemahan	61 995	241	118	5	5	-
[170] Purwoasri	61 242	300	11	-	-	-
[180] Papar	53 659	532	152	323	12	-
[190] Pagu	40 298	317	116	25	-	-
[191] Kayenkidul	46 250	1 431	269	675	-	22
[200] Gampengrejo	33 638	307	50	3	-	-
[201] Ngasem	61 252	2 115	465	35	7	-
[210] Banyakan	58 727	301	534	2	2	-
[220] Grogol	45 090	676	1 614	1 049	4	-
[230] Tarokan	63 627	415	124	669	-	1
Kabupaten Kediri	1 625 749	27 235	14 296	6 050	143	92

Catatan/Note: ...

Sumber/Source: Kantor Kementerian Agama Kabupaten Kediri/ Office of the Ministry of Religious Affairs of Kediri Regency

Tabel
Table 4.3.2**Jumlah Tempat Peribadatan di Kabupaten Kediri Menurut Kecamatan, 2019-2020**
Number of Places of Worship in Kediri Regency by Subdistrict and Religion, 2019-2020

Kecamatan Subdistrict	Masjid Mosque		Mushola Pray Room		Gereja Protestan Protestant Church	
	2019	2020	2019	2020	2019	2020
(1)	(2)	(3)	(4)	(5)	(6)	(7)
[010] Mojo	120	132	253	334	-	-
[020] Semen	70	63	165	177	1	1
[030] Ngadiluwih	73	73	321	343	-	-
[040] Kras	88	94	223	238	1	1
[050] Ringinrejo	65	74	267	237	2	2
[060] Kandat	53	61	268	294	1	1
[070] Wates	109	113	369	385	7	7
[080] Ngancar	61	55	150	131	13	13
[090] Plosoklaten	104	98	248	319	5	5
[100] Gurah	101	104	327	337	7	7
[110] Puncu	52	51	210	224	8	8
[120] Kepung	90	90	378	378	10	10
[130] Kandangan	63	65	202	200	6	6
[140] Pare	119	102	363	332	23	23
[141] Badas	77	73	333	363	2	2
[150] Kunjang	56	61	131	161	-	-
[160] Plemahan	91	86	236	219	3	3
[170] Purwoasri	72	70	225	233	5	5
[180] Papar	59	67	132	149	-	-
[190] Pagu	34	38	121	184	4	4
[191] Kayenkidul	49	53	162	196	5	5
[200] Gampengrejo	24	26	168	169	-	-
[201] Ngasem	55	54	188	196	8	8
[210] Banyakan	72	72	218	185	3	3
[220] Grogol	50	50	180	193	2	2
[230] Tarokan	68	70	211	242	3	3
Kabupaten Kediri	1 875	1 895	6 049	6 419	119	119

Lanjutan Tabel/Continued Table 4.3.2

Kecamatan Subdistrict	Gereja Katolik Catholic Church		Pura Shrine		Vihara	
	2019	2020	2019	2020	2019	2020
(1)	(8)	(9)	(10)	(11)	(12)	(13)
[010] Mojo	1	1	-	-	-	-
[020] Semen	1	1	-	-	-	-
[030] Ngadiluwih	2	2	-	-	-	-
[040] Kras	-	-	-	-	-	-
[050] Ringinrejo	-	-	-	-	-	-
[060] Kandat	3	3	1	1	-	-
[070] Wates	-	-	-	-	-	-
[080] Ngancar	-	-	2	2	-	-
[090] Plosoklaten	13	13	1	1	-	-
[100] Gurah	1	1	1	1	-	-
[110] Puncu	9	9	3	3	-	-
[120] Kepung	4	4	7	7	-	-
[130] Kandangan	5	5	9	9	-	-
[140] Pare	1	1	3	3	-	-
[141] Badas	1	1	-	-	-	-
[150] Kunjang	2	2	-	-	-	-
[160] Plemahan	2	2	-	-	-	-
[170] Purwoasri	-	-	-	-	-	-
[180] Papar	4	4	1	1	-	-
[190] Pagu	-	-	2	2	-	-
[191] Kayenkidul	2	2	7	7	-	-
[200] Gampengrejo	1	1	-	-	-	-
[201] Ngasem	10	10	7	7	-	-
[210] Banyakan	2	2	-	-	-	-
[220] Grogol	2	2	2	2	-	-
[230] Tarokan	-	-	6	6	-	-
Kabupaten Kediri	66	66	52	52	-	-

Catatan/Note: ...

Sumber/Source: Kantor Kementerian Agama Kabupaten Kediri/ Office of the Ministry of Religious Affairs of Kediri Regency

Tabel 4.3.3
Table

Jumlah Alim Ulama, Khatib, Mubaliqh dan Penyuluh Agama Islam di Kabupaten Kediri menurut Kecamatan, 2018-2020

The number of Alim Ulama, Khatib, Mubaliqh and the Extension of Islamic Religion in Kediri Regency by Subdistrict, 2018-2020

Kecamatan Subdistrict	Alim Ulama			Khatib Preacher		
	2018	2019	2020	2018	2019	2020
(1)	(2)	(3)	(4)	(5)	(6)	(7)
[010] Mojo	171	171	...	177	177	...
[020] Semen	86	86	...	49	150	...
[030] Ngadiluwih	81	240	...	179	80	...
[040] Kras	34	33	...	186	440	...
[050] Ringinrejo	33	32	...	210	260	...
[060] Kandat	5	14	...	63	120	...
[070] Wates	5	5	...	283	109	...
[080] Ngancar	5	5	...	88	20	...
[090] Plosoklaten	15	59	...	173	399	...
[100] Gurah	21	78	...	310	408	...
[110] Puncu	29	22	...	73	312	...
[120] Kepung	38	94	...	157	157	...
[130] Kandangan	77	105	...	37	146	...
[140] Pare	37	59	...	150	238	...
[141] Badas	34	50	...	95	270	...
[150] Kunjang	30	30	...	154	48	...
[160] Plemahan	62	59	...	140	168	...
[170] Purwasri	14	431	...	233	268	...
[180] Papar	86	91	...	136	177	...
[190] Pagu	20	40	...	77	149	...
[191] Kayenkidul	3	32	...	35	255	...
[200] Gampengrejo	127	127	...	58	124	...
[201] Ngasem	35	34	...	119	607	...
[210] Banyakan	12	186	...	79	251	...
[220] Grogol	50	38	...	113	122	...
[230] Tarokan	2	14	...	119	204	...
Kabupaten Kediri	1 112	2 135	...	3 493	5 659	...

Lanjutan Tabel/*Continued Table 4.3.3*

Kecamatan Subdistrict	Mubaliqh Preacher			Penyuluh Agama Extensionist		
	2018	2019	2020	2018	2019	2020
(1)	(8)	(9)	(10)	(11)	(12)	(13)
[010] Mojo	30	79	...	8	9	...
[020] Semen	30	18	...	8	9	...
[030] Ngadiluwih	40	9	...	8	9	...
[040] Kras	40	4	...	8	8	...
[050] Ringinrejo	35	35	...	8	9	...
[060] Kandat	28	24	...	8	9	...
[070] Wates	30	32	...	8	8	...
[080] Ngancar	20	8	...	8	8	...
[090] Plosoklaten	30	34	...	8	8	...
[100] Gurah	45	133	...	8	9	...
[110] Puncu	49	66	...	8	8	...
[120] Kepung	25	120	...	8	9	...
[130] Kandangan	30	65	...	8	8	...
[140] Pare	30	32	...	8	8	...
[141] Badas	20	75	...	8	9	...
[150] Kunjang	20	12	...	8	8	...
[160] Plemahan	35	70	...	8	9	...
[170] Purwoasri	35	27	...	8	8	...
[180] Papar	30	66	...	8	9	...
[190] Pagu	30	72	...	8	9	...
[191] Kayenkidul	32	48	...	8	8	...
[200] Gampengrejo	30	83	...	8	9	...
[201] Ngasem	25	15	...	8	9	...
[210] Banyakan	25	104	...	8	9	...
[220] Grogol	25	50	...	8	9	...
[230] Tarokan	20	17	...	8	8	...
Kabupaten Kediri	789	1 298	...	208	223	...

Catatan/Note: ... Data tidak tersedia/ *Data not available*Sumber/Sources: Kantor Kementerian Agama Kabupaten Kediri/ *Office of the Ministry of Religious Affairs of Kediri Regency*

Tabel
Table 4.3.4**Jumlah Rohaniawan Katolik, Kristen Protestan dan Hindu di Kabupaten Kediri menurut Kecamatan, 2018 - 2020**
Number of Catholic, Christian, Protestant and Hindu Clergyman in Kediri Regency by Subdistrict, 2018 - 2020

Kecamatan Subdistrict	Katolik Catholic			Kristen Protestan Christian Protestant			Hindu		
	2018	2019	2020	2018	2019	2020	2018	2019	2020
(1)	(2)	(3)	(4)	(5)	(6)	(7)	(8)	(9)	(10)
[010] Mojo	13	7	...	8	10	...	-	-	...
[020] Semen	11	10	...	6	1	...	-	-	...
[030] Ngadiluwih	12	7	...	15	6	...	-	-	...
[040] Kras	10	7	...	15	4	...	-	-	...
[050] Ringinrejo	4	-	...	6	3	...	-	-	...
[060] Kandat	5	-	...	6	4	...	3	3	...
[070] Wates	16	7	...	17	9	...	-	-	...
[080] Ngancar	24	14	...	12	15	...	6	6	...
[090] Plosoklaten	27	7	...	30	21	...	4	4	...
[100] Gurah	19	7	...	15	10	...	1	1	...
[110] Puncu	51	42	...	32	12	...	6	6	...
[120] Kepung	26	14	...	40	17	...	9	10	...
[130] Kandanganh	10	-	...	22	17	...	21	21	...
[140] Pare	121	82	...	52	36	...	8	8	...
[141] Badas	8	-	...	10	3	...	-	-	...
[150] Kunjang	12	7	...	6	3	...	2	2	...
[160] Plemahan	12	7	...	7	4	...	-	-	...
[170] Purwoasri	5	-	...	6	5	...	-	-	...
[180] Papar	13	7	...	8	6	...	5	5	...
[190] Pagu	13	7	...	19	12	...	9	9	...
[191] Kayenkidul	19	14	...	20	2	...	14	15	...
[200] Gampengrejo	15	-	...	18	8	...	-	-	...
[201] Ngasem	13	7	...	10	2	...	2	2	...
[210] Banyakan	32	28	...	6	4	...	-	-	...
[220] Grogol	16	18	...	15	3	...	5	5	...
[230] Tarokan	3	-	...	3	3	...	6	6	...
Kabupaten Kediri	510	299	...	404	220	...	101	103	...

Catatan/Note: ... Data tidak tersedia/ Data not available

Sumber/Source: Kantor Kementerian Agama Kabupaten Kediri/ Office of the Ministry of Religious Affairs of Kediri Regency

Tabel
Table 4.3.5**Jumlah Pondok Pesantren dan Penghuninya di Kabupaten Kediri menurut Kecamatan, 2018-2020**
Number of Islamic boarding and Its Occupants in Kediri Regency by Subdistrict, 2018-2020

Kecamatan Subdistrict	Pondok Pesantren (Buah) Islamic boarding			Penghuni Pondok Ponders		
	2018	2019	2020	2018	2019	2020
(1)	(2)	(3)	(4)	(5)	(6)	(7)
[010] Mojo	35	35	...	9 098	5 627	...
[020] Semen	9	9	...	2 340	16 935	...
[030] Ngadiluwih	10	10	...	2 600	5 733	...
[040] Kras	4	4	...	1 040	1 162	...
[050] Ringinrejo	7	7	...	1 819	830	...
[060] Kandat	1	1	...	260	72	...
[070] Wates	9	9	...	2 340	727	...
[080] Ngancar	1	1	...	260	49	...
[090] Plosoklaten	19	19	...	4 939	797	...
[100] Gurah	13	13	...	3 379	821	...
[110] Puncu	4	4	...	1 040	593	...
[120] Kepung	26	26	...	6 759	2 237	...
[130] Kandangan	11	11	...	2 860	787	...
[140] Pare	19	19	...	4 939	707	...
[141] Badas	15	15	...	3 899	644	...
[150] Kunjang	5	5	...	1 299	404	...
[160] Plemahan	7	7	...	1 819	509	...
[170] Purwoasri	13	13	...	3 379	367	...
[180] Papar	6	6	...	1 559	700	...
[190] Pagu	7	7	...	1 819	598	...
[191] Kayenkidul	4	4	...	1 040	882	...
[200] Gampengrejo	5	5	...	1 299	772	...
[201] Ngasem	6	6	...	1 559	470	...
[210] Banyakan	12	12	...	3 120	781	...
[220] Grogol	9	9	...	2 340	767	...
[230] Tarokan	14	14	...	3 638	774	...
Kabupaten Kediri	271	271	...	70 443	44 745	...

Catatan/Note: ... Data tidak tersedia/ Data not available

Sumber/Source: Kantor Kementerian Agama Kabupaten Kediri/ Office of the Ministry of Religious Affairs of Kediri Regency

Tabel
Table 4.3.6**Jumlah Penghuni Pondok Pesantren di Kabupaten Kediri menurut Jenis Kelamin dan Kecamatan, 2018-2020**
Number of Islamic boarding Occupants in Kediri Regency by Sex and Subdistrict, 2018-2020

Kecamatan Subdistrict	Penghuni Pondok/ Ponders					
	Laki-laki/Male			Perempuan/ Female		
	2018	2019	2020	2018	2019	2020
(1)	(2)	(3)	(4)	(5)	(6)	(7)
[010] Mojo	4 902	4 196	...	4 252	1 375	...
[020] Semen	1 261	1 079	...	14 560	2 375	...
[030] Ngadiluwih	1 401	1 199	...	2 176	3 557	...
[040] Kras	560	480	...	806	356	...
[050] Ringinrejo	980	839	...	495	335	...
[060] Kandat	140	120	...	35	37	...
[070] Wates	1 261	1 079	...	365	362	...
[080] Ngancar	140	120	...	25	24	...
[090] Plosoklaten	2 661	2 278	...	335	462	...
[100] Gurah	1 821	1 558	...	365	456	...
[110] Puncu	560	480	...	255	338	...
[120] Kepung	3 642	3 117	...	1 355	882	...
[130] Kandangan	1 541	1 319	...	452	335	...
[140] Pare	2 661	2 278	...	345	362	...
[141] Badas	2 101	1 798	...	287	357	...
[150] Kunjang	700	599	...	159	245	...
[160] Plemahan	980	839	...	301	208	...
[170] Purwoasri	1 821	1 558	...	172	195	...
[180] Papar	840	719	...	365	335	...
[190] Pagu	980	839	...	236	362	...
[191] Kayenkidul	560	480	...	334	548	...
[200] Gampengrejo	700	599	...	342	430	...
[201] Ngasem	840	719	...	192	278	...
[210] Banyakan	1 681	1 439	...	356	425	...
[220] Grogol	1 261	1 079	...	235	532	...
[230] Tarokan	1 961	1 677	...	342	432	...
Kabupaten Kediri	37 956	32 487	...	29 142	15 603	...

Catatan/Note: ... Data tidak tersedia/ Data not available

Sumber/Source: Kantor Kementerian Agama Kabupaten Kediri/ Office of the Ministry of Religious Affairs of Kediri Regency

Tabel 4.3.7 Jumlah Jama'ah Haji di Kabupaten Kediri menurut Jenis Kelamin dan Kecamatan, 2018 - 2020
Number of Hajj Pilgrims in Kediri Regency by Sex and Subdistricts, 2018-2020

Kecamatan Subdistrict	Laki-laki Male			Perempuan Female			Jumlah Total		
	2018	2019	2020	2018	2019	2020	2018	2019	2020
(1)	(2)	(3)	(4)	(5)	(6)	(7)	(8)	(9)	(10)
[010] Mojo	30	46	...	12	53	...	42	99	...
[020] Semen	12	21	...	20	32	...	32	53	...
[030] Ngadiluwih	50	40	...	41	44	...	91	84	...
[040] Kras	25	18	...	37	22	...	62	40	...
[050] Ringinrejo	26	25	...	30	25	...	56	50	...
[060] Kandat	30	22	...	29	35	...	59	57	...
[070] Wates	50	38	...	53	40	...	103	78	...
[080] Ngancar	5	17	...	8	12	...	13	29	...
[090] Plosklaten	15	8	...	17	10	...	32	18	...
[100] Gurah	20	31	...	26	39	...	46	70	...
[110] Puncu	5	8	...	15	13	...	20	21	...
[120] Kepung	30	29	...	31	30	...	61	59	...
[130] Kandangan	7	11	...	7	14	...	14	25	...
[140] Pare	59	42	...	41	31	...	100	73	...
[141] Badas	14	23	...	16	28	...	30	51	...
[150] Kunjang	12	8	...	16	14	...	28	22	...
[160] Plemahan	10	14	...	15	18	...	25	32	...
[170] Purwoasri	20	17	...	23	24	...	43	41	...
[180] Papar	20	12	...	21	17	...	41	29	...
[190] Pagu	15	19	...	15	23	...	30	42	...
[191] Kayenkidul	16	12	...	20	20	...	36	32	...
[200] Gampengrejo	20	14	...	21	15	...	41	29	...
[201] Ngasem	31	40	...	36	48	...	67	88	...
[210] Banyakan	16	17	...	20	16	...	36	33	...
[220] Grogol	20	14	...	23	12	...	43	26	...
[230] Tarokan	9	18	...	11	16	...	20	34	...
Kabupaten Kediri	567	564	...	604	651	...	1 171	1 215	...

Catatan/Note: ... Data tidak tersedia/ Data not available

Sumber/Source: Kantor Kementerian Agama Kabupaten Kediri/ Office of the Ministry of Religious Affairs of Kediri Regency

Tabel
Table 4.3.8

Jumlah Jama'ah Haji Kabupaten Kediri yang diberangkatkan dan yang meninggal dunia di Tanah Suci menurut Jenis Kelamin, 2008-2020
The number of Kediri Regency Hajj pilgrims who departed and who died in the Holy Land by Sex, 2008-2020

Tahun Years	Laki-laki Male	Perempuan Female	Jumlah Total
(1)	(2)	(3)	(4)
Jumlah Jama'ah yang diberangkatkan/ Number of Jama'ah dispatched:			
2009	386	441	827
2010	422	436	858
2011	420	444	864
2012	359	423	782
2013	420	444	864
2014	371	418	789
2015	442	511	953
2016	481	484	965
2017	573	580	1 153
2018	567	604	1 171
2019	564	651	1 215
2020	-	-	-
Jumlah Jama'ah yang meninggal di Tanah Suci/ Number of Jama'ah who died in the Holy Land			
2009	2	1	3
2010	1	1	2
2011	2	1	3
2012	2	1	3
2012	3	-	3
2013	2	1	3
2014	1	-	1
2015	9	2	11
2016	4	-	4
2017	5	2	7
2018	2	1	3
2019	3	2	5
2020	-	-	-

Catatan/Note: Tahun 2020 tidak ada pemberangkatan haji/ In 2020 there will be no Hajj departures

Sumber/Source: Kantor Kementerian Agama Kabupaten Kediri/ Office of the Ministry of Religious Affairs of Kediri Regency

Tabel
Table 4.3.9

Jumlah Desa¹/Kelurahan di Kabupaten Kediri yang Mengalami Bencana Alam² Menurut Kecamatan, 2018-2020
Number of Villages¹ in Kediri Regency that Had Natural Disaster² by Subdistrict, 2018-2020

Kecamatan Subdistrict	Banjir Flood		
	2018	2019	2020
(1)	(2)	(3)	(4)
[010] Mojo	3	–	–
[020] Semen	1	–	–
[030] Ngadiluwih	1	–	–
[040] Kras	1	–	–
[050] Ringinrejo	–	–	–
[060] Kandat	–	–	–
[070] Wates	–	–	–
[080] Ngancar	–	–	–
[090] Plosoklaten	–	–	–
[100] Gurah	–	–	–
[110] Puncu	–	–	–
[120] Kepung	1	–	–
[130] Kandangan	–	–	–
[140] Pare	1	–	–
[141] Badas	1	–	–
[150] Kunjang	1	–	–
[160] Plemahan	4	4	–
[170] Purwoasri	–	–	1
[180] Papar	4	4	–
[190] Pagu	–	–	–
[191] Kayenkidul	–	–	–
[200] Gampengrejo	4	1	–
[201] Ngasem	1	–	–
[210] Banyakan	3	2	–
[220] Grogol	5	–	3
[230] Tarokan	7	3	–
Kabupaten Kediri	38	14	4

Lanjutan Tabel/*Continued Table* 4.3.9

Kecamatan Subdistrict	Gempa Bumi Earthquake		
	2018	2019	2020
(1)	(5)	(6)	(7)
[010] Mojo	–	–	–
[020] Semen	1	–	–
[030] Ngadiluwih	–	–	–
[040] Kras	–	–	–
[050] Ringinrejo	–	–	–
[060] Kandat	11	–	–
[070] Wates	–	–	–
[080] Ngancar	–	–	–
[090] Plosoklaten	–	–	–
[100] Gurah	–	–	–
[110] Puncu	–	–	–
[120] Kepung	–	–	–
[130] Kandangan	–	–	–
[140] Pare	–	–	–
[141] Badas	–	–	–
[150] Kunjang	–	–	–
[160] Plemahan	–	–	–
[170] Purwoasri	–	–	–
[180] Papar	–	–	–
[190] Pagu	–	–	–
[191] Kayenkidul	–	–	–
[200] Gampengrejo	–	–	–
[201] Ngasem	–	–	–
[210] Banyakan	–	–	–
[220] Grogol	–	–	–
[230] Tarokan	–	–	–
Kabupaten Kediri	12	–	–

Lanjutan Tabel/Continued Table 4.3.9

Kecamatan Subdistrict	Tanah Longsor Landslide		
	2018	2019	2020
(1)	(8)	(9)	(10)
[010] Mojo	5	1	1
[020] Semen	3	1	3
[030] Ngadiluwih	–	–	–
[040] Kras	–	–	–
[050] Ringinrejo	–	–	–
[060] Kandat	–	–	–
[070] Wates	–	–	–
[080] Ngancar	–	–	–
[090] Plosoklaten	1	–	–
[100] Gurah	–	–	–
[110] Puncu	1	1	2
[120] Kepung	1	–	–
[130] Kandangan	–	–	1
[140] Pare	–	–	–
[141] Badas	–	–	–
[150] Kunjang	–	–	–
[160] Plemahan	–	–	–
[170] Purwoasri	–	–	–
[180] Papar	–	–	–
[190] Pagu	–	–	–
[191] Kayenkidul	–	–	–
[200] Gampengrejo	–	–	–
[201] Ngasem	–	–	–
[210] Banyakan	–	–	–
[220] Grogol	1	1	1
[230] Tarokan	3	–	–
Kabupaten Kediri	15	4	8

Catatan/Note: ¹ Desa pada tabel ini termasuk Unit Permukiman Transmigrasi (UPT) yang masih dibina oleh kementerian terkait dan nagari di Provinsi Sumatera Barat/Villages in this table are included in Transmigration Settlement Unit which is still fostered by the relevant ministries and the nagari in the Province of Sumatera Barat

² Terjadi dalam tiga tahun terakhir sampai dengan saat pencacahan/Occured during the last three years by the time of enumeration

Sumber/Source: BPS, Pendataan Potensi Desa (Podes)/BPS-Statistics Indonesia, Village Potential Data Collecting

Tabel
Table 4.3.10**Pelanggaran Lalu Lintas Jalan Raya di Kabupaten Kediri ,
2016-2020**
*Crime cases reported and resolved in Kediri Regency, 2016-
2020*

Jenis pelanggaran <i>Type of violation</i>	2016	2017	2018	2019	2020
(1)	(2)	(3)	(4)	(5)	(6)
1. Surat-surat	14 955	19 674	34 397	24 524	14 354
2. Batas muatan	747	1 343	946	689	745
3. Batas kecepatan	-	-	6	-	-
4. Marka / Rambu	3 745	2 612	6 505	4 052	2 475
5. Perlengkapan	511	1 103	1 649	1 390	689
6. Lain-lain	25 353	7 191	11 197	7 448	3 678
Kabupaten Kediri	45 311	31 923	54 700	38 103	21 941

Catatan/Note: ...

Sumber/Source: Kepolisian Resort Kabupaten Kediri dan Kota Kediri/ Kediri Regency Police Resort and Kediri Municipality Police Resort

Tabel
Table 4.3.11

Jumlah Kecelakaan Lalu Lintas, Jenis Korban dan Kerugian menurut Kecamatan di Wilayah Kepolisian Resort Kediri, 2018-2020
Number of Traffic Accidents, Types of Victims and Losses by Subdistrict at Kediri Resort Police Region, 2018-2020

Kecamatan Subdistrict	Jumlah Kecelakaan Number of Accidents	2018			Kerugian Materil Material Loss (000 Rp.)
		Mati Died	Luka Berat Serious injuries	Luka Ringan Minor injuries	
(1)	(2)	(3)	(4)	(5)	(6)
[010] Mojo	68	12	-	84	43 700
[020] Semen	17	2	-	12	20 000
[030] Ngadiluwih	82	-	6	129	57 100
[040] Kras	77	2	6	128	25 870
[050] Ringinrejo	50	1	3	83	48 500
[060] Kandat	60	3	5	87	45 470
[070] Wates	96	3	6	142	54 500
[080] Ngancar	47	3	5	78	24 100
[090] Plosoklaten	40	1	1	70	9 740
[100] Gurah	91	1	3	167	31 000
[110] Puncu	45	1	2	76	9 750
[120] Kepung	53	1	3	80	27 450
[130] Kandangan	20	-	2	31	9 410
[140] Pare	151	4	4	213	35 050
[141] Badas	52	2	1	72	64 500
[150] Kunjang	16	1	-	38	7 740
[160] Plemahan	53	2	4	80	14 200
[170] Purwoasri	52	2	3	84	20 100
[180] Papar	58	5	5	77	74 100
[190] Pagu	50	2	1	78	25 410
[191] Kayenkidul	19	1	-	32	8 500
[200] Gampengrejo	38	-	2	54	48 260
[201] Ngasem	110	3	6	165	112 354
[210] Banyakan	33	6	-	38	19 300
[220] Grogol	39	5	-	52	20 050
[230] Tarokan	42	8	1	56	22 690
Kabupaten Kediri	1 459	71	69	2 206	878 844

Lanjutan Tabel/Continued Table 4.3.11

Kecamatan Subdistrict	Jumlah Kecelakaan Number of Accidents	2019			Kerugian Materil Material Loss (000 Rp.)
		Mati Died	Jenis Korban Type of Victim	Luka Berat Serious injuries	
(1)	(7)	(8)	(9)	(10)	(11)
[010] Mojo	52	10	-	69	39 550
[020] Semen	29	4	1	34	23 150
[030] Ngadiluwih	84	3	4	177	24 500
[040] Kras	52	2	2	115	18 500
[050] Ringinrejo	39	-	4	55	54 000
[060] Kandat	73	2	5	94	15 000
[070] Wates	90	2	5	129	34 500
[080] Ngancar	39	-	4	64	4 500
[090] Plosoklaten	61	1	7	92	32 500
[100] Gurah	85	2	2	145	54 200
[110] Puncu	35	-	4	47	21 000
[120] Kepung	55	-	4	90	16 600
[130] Kandangan	29	1	3	33	25 000
[140] Pare	150	4	21	201	87 540
[141] Badas	54	3	3	64	11 500
[150] Kunjang	45	-	6	38	21 630
[160] Plemahan	74	4	9	93	69 850
[170] Purwoasri	56	-	3	64	11 400
[180] Papar	52	1	4	78	21 000
[190] Pagu	98	1	1	96	24 500
[191] Kayenkidul	37	2	1	46	45 000
[200] Gampengrejo	53	-	13	87	21 000
[201] Ngasem	141	3	8	214	613 720
[210] Banyakan	36	6	-	47	17 500
[220] Grogol	56	9	1	63	26 050
[230] Tarokan	34	8	-	53	60 000
Kabupaten Kediri	1 609	68	115	2 288	1 393 690

Lanjutan Tabel/Continued Table 4.3.11

Kecamatan Subdistrict	Jumlah Kecelakaan Number of Accidents	2020				Kerugian Materil Material Loss (000 Rp.)
		Mati Died	Jenis Korban Type of Victim			
			Luka Berat Serious injuries	Luka Ringan Minor injuries		
(1)	(12)	(13)	(14)	(15)	(16)	
[010] Mojo	50	5	-	72	34 100	
[020] Semen	29	4	-	31	15 400	
[030] Ngadiluwih	83	3	8	117	62 000	
[040] Kras	52	4	3	67	31 000	
[050] Ringinrejo	33	4	2	45	23 500	
[060] Kandat	49	3	4	69	29 500	
[070] Wates	56	2	5	67	41 000	
[080] Ngancar	32	4	1	36	25 000	
[090] Plosoklaten	45	2	3	57	31 500	
[100] Gurah	81	9	2	118	62 000	
[110] Puncu	28	1	1	45	24 000	
[120] Kepung	44	5	-	56	36 500	
[130] Kandangan	22	3	-	30	23 500	
[140] Pare	110	5	2	148	76 500	
[141] Badas	34	5	1	42	20 500	
[150] Kunjang	14	3	-	15	14 600	
[160] Plemahan	38	3	2	49	28 000	
[170] Purwoasri	40	2	-	57	26 500	
[180] Papar	43	2	1	54	33 650	
[190] Pagu	49	4	2	69	28 250	
[191] Kayenkidul	35	6	1	44	20 000	
[200] Gampengrejo	32	2	2	45	22 500	
[201] Ngasem	81	5	3	102	43 250	
[210] Banyakan	22	4	-	29	22 200	
[220] Grogol	41	2	-	57	22 200	
[230] Tarokan	15	3	-	15	6 500	
Kabupaten Kediri	1 158	95	43	1 536	803 650	

Catatan/Note: ...

Sumber/Source: Kepolisian Resort Kabupaten Kediri dan Kota Kediri/ Kediri Regency Police Resort and Kediri Municipality Police Resort

Tabel
Table 4.3.12

Jumlah Surat Ijin Mengemudi (SIM) yang dikeluarkan setiap bulan oleh Polres Kediri menurut Jenisnya, 2019-2020
Number of Driver's License (SIM) issued every month by Kediri Police by Type, 2019-2020

Bulan Month	SIM Peningkatan/ Pengalihan Driving license upgrade/ transfer							
	A		A Umum		B1		B1 Umum	
	2019	2020	2019	2020	2019	2020	2019	2020
(1)	(2)	(3)	(4)	(5)	(6)	(7)	(8)	(9)
Januari/ January	78	356	-	-	13	60	8	16
Februari/ February	243	645	-	-	66	80	9	19
Maret/ March	403	652	-	-	84	79	21	24
April/ April	441	318	-	-	68	47	25	13
Mei/ May	546	350	-	-	78	46	44	14
Juni/ June	502	594	-	-	72	94	12	41
Juli/ July	461	633	-	-	53	89	23	21
Agustus/ August	542	565	-	-	91	69	29	24
September/ September	804	607	1	-	103	89	22	24
Oktober/ October	744	541	-	1	136	89	28	25
November/ November	383	395	-	-	70	78	15	18
Desember/ December	406	414	-	-	45	65	14	22
Kabupaten Kediri	5 553	6 070	1	1	879	885	250	261

Lanjutan Tabel/Continued Table 4.3.12

Bulan Month	SIM Peningkatan/ Pengalihan Driving license upgrade/ transfer							
	B2		B2 Umum		C		D	
	2019	2020	2019	2020	2019	2020	2019	2020
(1)	(10)	(11)	(12)	(13)	(14)	(15)	(16)	(17)
Januari/ January	1	8	1	16	261	836	-	-
Februari/ February	15	17	16	17	426	1 199	2	2
Maret/ March	14	19	16	19	606	1 125	16	-
April/ April	11	7	25	14	771	376	-	-
Mei/ May	9	3	19	13	980	531	-	-
Juni/ June	18	9	20	26	1 258	1 146	-	-
Juli/ July	14	16	14	28	1 352	1 206	-	1
Agustus/ August	15	17	21	15	1 376	1 117	2	1
September/ September	19	17	22	14	2 157	1 297	1	4
Oktober/ October	14	15	19	12	1 880	985	3	11
Nopember/ November	6	11	8	14	1 084	880	2	-
Desember/ December	7	16	9	18	902	760	4	-
Kabupaten Kediri	143	155	190	206	13 053	11 458	30	19

Lanjutan Tabel/*Continued Table* 4.3.12

Bulan Month	SIM Perpanjangan <i>Driver's license renewal</i>							
	A		A Umum		B1		B1 Umum	
	2019	2020	2019	2020	2019	2020	2019	2020
(1)	(18)	(19)	(20)	(21)	(22)	(23)	(24)	(25)
Januari/ <i>January</i>	641	743	-	1	52	52	38	33
Februari/ <i>February</i>	545	794	1	1	57	43	35	43
Maret/ <i>March</i>	681	804	-	-	51	66	43	52
April/ <i>April</i>	686	720	-	1	58	45	57	38
Mei/ <i>May</i>	826	850	-	-	68	62	51	47
Juni/ <i>June</i>	765	1 041	-	-	68	80	50	60
Juli/ <i>July</i>	773	892	-	-	67	74	54	62
Agustus/ <i>August</i>	810	902	-	-	66	70	49	59
September/ <i>September</i>	646	742	-	-	59	64	55	36
Oktober/ <i>October</i>	789	753	1	-	47	72	48	37
Nopember/ <i>November</i>	676	893	-	-	36	64	36	41
Desember/ <i>December</i>	764	721	1	-	48	71	54	58
Kabupaten Kediri	8 602	9 855	3	3	677	763	570	566

Lanjutan Tabel/*Continued Table 4.3.12*

Bulan Month	SIM Perpanjangan Driver's license renewal							
	B2		B2 Umum		C		D	
	2019	2020	2019	2020	2019	2020	2019	2020
(1)	(26)	(27)	(28)	(29)	(30)	(31)	(32)	(33)
Januari/ January	21	18	67	91	2 900	2 825	-	-
Februari/ February	12	17	74	78	2 505	2 692	-	-
Maret/ March	8	18	87	106	2 913	2 982	-	-
April/ April	17	16	98	84	3 305	3 033	1	-
Mei/ May	15	15	129	110	3 694	3 253	-	-
Juni/ June	16	20	87	135	3 457	4 136	-	-
Juli/ July	10	17	112	98	3 821	3 562	-	-
Agustus/ August	25	28	120	116	3 580	3 472	-	-
September/ September	10	20	84	88	2 948	2 848	-	-
Oktober/ October	19	15	96	83	3 201	2 744	-	-
November/ November	17	14	86	83	3 019	2 869	-	-
Desember/ December	17	12	120	99	3 641	2 875	1	-
Kabupaten Kediri	187	210	1 160	1 171	38 984	37 291	2	-

Lanjutan Tabel/*Continued Table* 4.3.12

Bulan Month	SIM Peningkatan/ Pengalihan <i>Driving license upgrade /transfer</i>		SIM Perpanjangan <i>Driver's license renewal</i>		Jumlah SIM <i>Driving Licenses Total</i>	
	2019	2020	2019	2020	2019	2020
(1)	(34)	(35)	(36)	(37)	(38)	(39)
Januari/ <i>January</i>	362	1 292	3 719	3 763	4 081	5 055
Februari/ <i>February</i>	777	1 979	3 229	3 668	4 006	5 647
Maret/ <i>March</i>	1 160	1 918	3 783	4 028	4 943	5 946
April/ <i>April</i>	1 341	775	4 222	3 937	5 563	4 712
Mei/ <i>May</i>	1 676	957	4 783	4 337	6 459	5 294
Juni/ <i>June</i>	1 882	1 910	4 443	5 472	6 325	7 382
Juli/ <i>July</i>	1 917	1 994	4 837	4 705	6 754	6 699
Agustus/ <i>August</i>	2 076	1 808	4 650	4 647	6 726	6 455
September/ <i>September</i>	3 129	2 052	3 802	3 798	6 931	5 850
Oktober/ <i>October</i>	2 824	1 679	4 201	3 704	7 025	5 383
Nopember/ <i>November</i>	1 568	1 396	3 870	3 964	5 438	5 360
Desember/ <i>December</i>	1 387	1 295	4 646	3 836	6 033	5 131
Kabupaten Kediri	20 099	19 055	50 185	49 859	70 284	68 914

Catatan/*Note*: ...Sumber/*Source*: Kepolisian Resort Kabupaten Kediri/ *Kediri Regency Police Resort*

Tabel 4.3.13 **Jumlah Perkara Pidana yang dilaporkan dan diselesaikan oleh Kejaksaan Negeri Kediri Menurut Jenis Perkara dan Bulan Kalender, 2018-2020**
Table **Number of Criminal Cases reported and settled by Prosecutor's Office of Kediri Regency by Type of Case and Month Calendar, 2018-2020**

Bulan Month	Biasa/ Ordinary			Ekonomi/ Economic		
	2018	2019	2020	2018	2019	2020
(1)	(2)	(3)	(4)	(5)	(6)	(7)
Januari/ January	2	25	8	-	-	-
Februari/ February	1	18	14	-	-	-
Maret/ March	-	10	4	-	-	-
April/ April	2	15	15	-	-	-
Mei/ May	2	25	6	-	-	-
Juni/ June	3	19	56	-	-	-
Juli/ July	2	25	22	-	-	-
Agustus/ August	1	21	17	-	-	-
September/ September	-	36	19	-	-	-
Oktober/ October	-	13	21	-	-	-
Nopember/ November	-	15	14	-	-	-
Desember/ December	2	14	11	-	-	-
Kabupaten Kediri	15	236	207	-	-	-

Lanjutan Tabel/*Continued Table* 4.3.13

Bulan Month	Pelanggaran Ringan/ <i>Light Violation</i>			Subversi/ <i>Subversion</i>		
	2018	2019	2020	2018	2019	2020
(1)	(8)	(9)	(10)	(11)	(12)	(13)
Januari/ <i>January</i>	2	-	-	-	-	-
Februari/ <i>February</i>	1	-	-	-	-	-
Maret/ <i>March</i>	-	-	-	-	-	-
April/ <i>April</i>	2	-	-	-	-	-
Mei/ <i>May</i>	2	-	-	-	-	-
Juni/ <i>June</i>	3	-	-	-	-	-
Juli/ <i>July</i>	2	-	-	-	-	-
Agustus/ <i>August</i>	1	-	-	-	-	-
September/ <i>September</i>	-	-	-	-	-	-
Oktober/ <i>October</i>	-	-	-	-	-	-
Nopember/ <i>November</i>	-	-	-	-	-	-
Desember/ <i>December</i>	2	-	-	-	-	-
Kabupaten Kediri	15	-	-	-	-	-

Lanjutan Tabel/Continued Table 4.3.13

Bulan Month	Imigrasi/Immigration			Korupsi/Corruption		
	2018	2019	2020	2018	2019	2020
(1)	(14)	(15)	(16)	(17)	(18)	(19)
Januari/ January	-	-	-	-	-	1
Februari/ February	-	-	-	-	-	-
Maret/ March	-	-	-	-	-	-
April/ April	-	-	-	-	-	1
Mei/ May	-	-	-	-	-	-
Juni/ June	-	-	-	1	1	-
Juli/ July	-	-	-	-	1	-
Agustus/ August	-	-	-	-	-	-
September/ September	-	-	-	-	-	1
Oktober/ October	-	-	-	4	-	-
Nopember/ November	-	-	-	-	-	-
Desember/ December	-	-	-	-	-	-
Kabupaten Kediri	-	-	-	5	2	3

Lanjutan Tabel/*Continued Table* 4.3.13

Bulan Month	Narkotika/ <i>Narcotics</i>			Psikotropika dan Obat Keras/ <i>Psychotropic and Hard Medicines</i>		
	2018	2019	2020	2018	2019	2020
(1)	(20)	(21)	(22)	(23)	(24)	(25)
Januari/ <i>January</i>	-	3	6	16	10	23
Februari/ <i>February</i>	1	12	7	25	40	17
Maret/ <i>March</i>	4	7	3	13	2	22
April/ <i>April</i>	2	4	5	27	17	2
Mei/ <i>May</i>	7	5	8	12	14	3
Juni/ <i>June</i>	7	3	16	9	5	3
Juli/ <i>July</i>	8	2	13	10	23	14
Agustus/ <i>August</i>	6	-	10	18	8	8
September/ <i>September</i>	6	2	11	27	11	6
Oktober/ <i>October</i>	3	2	8	23	14	22
November/ <i>November</i>	3	7	11	14	14	18
Desember/ <i>December</i>	4	4	4	8	18	7
Kabupaten Kediri	51	51	102	202	176	145

Catatan/*Note*: ...Sumber/*Source*: Kantor Kejaksaan Negeri Kediri/ *Prosecutor's Office of Kediri Regency*

Tabel
Table 4.3.14

**Jumlah Perkara yang diselesaikan oleh Kejaksaan Negeri
Kediri menurut Bulan Kalender, 2018-2020**
**Number of Cases completed by Prosecutor's Office of Kediri
Regency by Calendar Month, 2018-2020**

Bulan Month	Dilimpahkan Delivered			Dikesampingkan Be ruled out		
	2018	2019	2020	2018	2019	2020
(1)	(2)	(3)	(4)	(5)	(6)	(7)
Januari/ January	75	21	37	-	-	-
Februari/ February	82	44	39	-	-	-
Maret/ March	66	28	29	-	-	-
April/ April	74	44	22	-	-	-
Mei/ May	67	38	17	-	-	-
Juni/ June	52	32	75	-	-	-
Juli/ July	51	47	49	-	-	-
Agustus/ August	60	38	35	-	-	-
September/ September	59	39	36	-	-	-
Oktober/ October	67	24	51	-	-	-
Nopember/ November	36	41	43	-	-	-
Desember/ December	48	28	22	-	-	-
Kabupaten Kediri	737	424	455	-	-	-

Lanjutan Tabel/*Continued Table* 4.3.14

Bulan Month	Dikirim ke Kejaksaan Lain/ Instansi Lain Sent to another Procuratorate/ Other Agencies		
	2018	2019	2020
(1)	(8)	(9)	(10)
Januari/ January	-	-	-
Februari/ February	-	-	-
Maret/ March	-	-	-
April/ April	-	-	-
Mei/ May	-	-	-
Juni/ June	1	-	-
Juli/ July	-	-	-
Agustus/ August	-	-	-
September/ September	-	-	-
Oktober/ October	4	-	-
Nopember/ November	-	-	-
Desember/ December	-	-	-
Kabupaten Kediri	5	-	-

Catatan/Note: ...

Sumber/Source: Kantor Kejaksaan Negeri Kediri/ Prosecutor's Office of Kediri Regency

Tabel 4.3.15 **Perkara Perdata yang masuk dan diputus Pengadilan Negeri Kabupaten Kediri, 2018-2020**
Table 4.3.15 **Civil Cases entered and terminated by District Court of Kediri Regency, 2018-2020**

Uraian Descriptions	Gugatan Lawsuit			Gugatan Sederhana Simple Suit		
	2018	2019	2020	2018	2019	2020
(1)	(2)	(3)	(4)	(5)	(6)	(7)
Sisa Perkara tahun lalu	32	43	38	-	1	13
Perkara yang masuk	158	201	160	20	72	69
Perkara yang diputus	147	206	160	19	60	77
Sisa Perkara	43	38	38	1	13	5

Lanjutan Tabel/*Continued Table* 4.3.15

Uraian <i>Descriptions</i>	Permohonan <i>Accusation</i>		
	2018	2019	2020
(1)	(8)	(9)	(10)
Sisa Perkara tahun lalu	8	12	16
Perkara yang masuk	332	596	345
Perkara yang diputus	328	592	355
Sisa Perkara	12	16	6

Catatan/*Note*: Termasuk perkara akte kelahiran/ *Including the birth certificate case*

Sumber/*Source*: Pengadilan Negeri Kabupaten Kediri/ *District Court of Kediri Regency*

Tabel
Table 4.3.16

Perkara Pidana yang masuk dan diputus Pengadilan Negeri Kabupaten Kediri, 2018-2020
Perkara Pidana yang masuk dan diputus Pengadilan Negeri Kabupaten Kediri, 2018-2020

Uraian Descriptions	Biasa/ Khusus Ordinary/Special			Anak Child		
	2018	2019	2020	2018	2019	2020
(1)	(2)	(3)	(4)	(5)	(6)	(7)
Sisa Perkara tahun lalu	77	93	64	1	1	1
Perkara yang masuk	689	543	512	33	21	14
Perkara yang diputus	673	572	524	33	21	15
Sisa Perkara	93	64	52	1	1	-

Lanjutan Tabel/*Continued Table* 4.3.16

Uraian <i>Descriptions</i>	Tindak Pidana Ringan (Tipiring) <i>Light Crimes</i>			Pelanggaran Lalu Lintas <i>Traffic Violations</i>		
	2018	2019	2020	2018	2019	2020
(1)	(8)	(9)	(10)	(11)	(12)	(13)
Sisa Perkara tahun lalu	-	-	-	-	-	-
Perkara yang masuk	395	300	669	36 223	30 488	19 531
Perkara yang diputus	395	300	669	36 223	30 488	19 531
Sisa Perkara	-	-	-	-	-	-

Catatan/*Note*: Termasuk perkara akte kelahiran dan Pelanggaran lalu lintas/ *This includes birth certificates and traffic violations*

Sumber/*Source*: Pengadilan Negeri Kabupaten Kediri/ *District Court of Kediri Regency*

Tabel 4.3.17 Jumlah Terhukum yang diputus Pengadilan Negeri Kabupaten Kediri menurut Jenis Hukuman, 2018-2020
Number of Punishable by District Court in Kediri Regency by Type of Punishment, 2018-2020

Uraian Descriptions	Hukuman penjara Imprisonment			Hukuman lainnya Another punishment		
	2018	2019	2020	2018	2019	2020
(1)	(2)	(3)	(4)	(5)	(6)	(7)
Laki-laki	754	621	539	-	-	633
Perempuan	3	11	2	-	-	177
Anak-anak *)	34	15	8	-	-	18
Kabupaten Kediri	791	647	549	-	-	828

Catatan/Note: * Umur 21 tahun kebawah/ Age 21 years and below

Sumber/Source: Pengadilan Negeri Kabupaten Kediri/ District Court of Kediri Regency

Tabel
Table 4.3.18

**Jumlah Perkara Perdata yang Masuk di Pengadilan Negeri
Kabupaten Kediri menurut Bulan Kalender, 2018-2020**
**Number of Civil Cases Entered at the District Court of Kediri
Regency by Calendar Month, 2018-2020**

Bulan Month	Gugatan Lawsuit			Gugatan Sederhana Simple Lawsuit			Permohonan Accusation		
	2018	2019	2020	2018	2019	2020	2018	2019	2020
(1)	(2)	(3)	(4)	(5)	(6)	(7)	(8)	(9)	(10)
Januari/ January	25	22	14	-	1	3	24	58	41
Februari/ February	9	18	7	-	-	7	32	56	43
Maret/ March	15	8	15	-	-	21	23	63	33
April/ April	15	31	9	-	12	3	23	36	10
Mei/ May	22	15	9	-	4	3	26	42	8
Juni/ June	5	14	14	-	2	11	10	37	29
Juli/ July	9	22	17	-	7	3	37	70	41
Agustus/ August	17	9	14	-	5	5	18	52	21
September/ September	10	20	13	-	7	5	48	51	28
Oktober/ October	15	20	18	-	8	-	40	53	35
Nopember/ November	21	11	14	-	14	6	26	44	37
Desember/ December	15	11	16	-	12	2	25	34	19
Kabupaten Kediri	178	201	160	-	72	69	332	596	345

Catatan/Note: ...

Sumber/Source: Pengadilan Negeri Kabupaten Kediri/ District Court of Kediri Regency

Tabel
Table 4.3.19

**Jumlah Sisa Perkara Perdata pada Pengadilan Negeri
Kabupaten Kediri setiap bulan menurut Bulan Kalender,
2018-2020**
*The Remaining Amount of Civil Cases at the District Court of
Kediri Regency each month According to a Calendar Month,
2018-2020*

Bulan Month	Gugatan Lawsuit			Gugatan Sederhana Simple Lawsuit			Permohonan Accusation		
	2018	2019	2020	2018	2019	2020	2018	2019	2020
(1)	(2)	(3)	(4)	(5)	(6)	(7)	(8)	(9)	(10)
Januari/ January	47	50	39	-	1	5	22	20	18
Februari/ February	42	58	33	-	-	6	14	32	20
Maret/ March	40	52	39	-	-	19	10	38	14
April/ April	47	65	35	-	10	7	13	19	8
Mei/ May	48	53	32	-	4	3	8	15	6
Juni/ June	44	57	31	-	4	10	11	28	11
Juli/ July	45	63	35	-	7	5	15	33	16
Agustus/ August	41	39	34	-	4	5	8	28	10
September/ September	38	46	38	-	4	5	32	29	9
Oktober/ October	38	43	39	-	6	1	23	15	17
Nopember/ November	47	35	39	-	14	6	17	19	26
Desember/ December	44	38	38	-	13	5	12	16	6
Kabupaten Kediri	521	599	432	-	67	77	185	292	161

Catatan/Note: ...

Sumber/Source: Pengadilan Negeri Kabupaten Kediri/ District Court of Kediri Regency

Tabel
Table 4.3.20

Jumlah Perkara Pidana yang masuk pada Pengadilan Negeri Kabupaten Kediri setiap bulan menurut Bulan Kalender, 2019-2020
Number of Criminal Cases entered at the District Court of Kediri Regency each month by Calendar Month, 2019-2020

Bulan Month	Biasa/ Khusus Ordinary/ Special		Anak Child		Tindak Pidana Ringan (Tipiring) Light Crimes		Pelanggaran Lalu Lintas Traffic Violations	
	2019	2020	2019	2020	2019	2020	2019	2020
(1)	(2)	(3)	(4)	(5)	(6)	(7)	(8)	(9)
Januari/ January	29	32	-	3	14	34	1 870	2 074
Februari/ February	38	45	3	1	32	125	3 593	2 988
Maret/ March	59	63	4	3	27	88	1 714	2 291
April/ April	70	3	1	1	15	34	1 587	744
Mei/ May	66	13	1	-	29	13	669	543
Juni/ June	8	57	2	1	15	36	983	613
Juli/ July	53	77	2	-	20	37	3 143	2 590
Agustus/ August	42	52	-	-	27	48	3 595	1 853
September/ September	53	42	1	2	19	156	3 940	2 022
Oktober/ October	50	52	2	1	22	43	3 443	2 208
Nopember/ November	39	49	3	2	46	35	3 885	1 605
Desember/ December	36	27	2	-	34	20	2 066	-
Kabupaten Kediri	543	512	21	14	300	669	30 488	19 531

Catatan/Note: ...

Sumber/Source: Pengadilan Negeri Kabupaten Kediri/ District Court of Kediri Regency

Tabel 4.3.21
Table

Jumlah Sisa Perkara Pidana pada Pengadilan Negeri Kabupaten Kediri setiap bulan menurut Bulan Kalender, 2020
Remaining Amount of Criminal Cases at the District Court of Kediri Regency each month by Calendar Month, 2020

Bulan Month	Biasa/ Khusus Ordinary/ Special	Anak Child	Singkat Short	Tindak Pidana Ringan (Tipiring)Light Crimes	Pelanggaran Lalu Lintas Traffic Violations
(1)	(2)	(3)	(4)	(5)	(6)
Januari/ January	57	2	-	-	-
Februari/ February	61	2	-	-	-
Maret/ March	81	1	-	-	-
April/ April	43	1	-	-	-
Mei/ May	25	1	-	-	-
Juni/ June	60	1	-	-	-
Juli/ July	110	-	-	-	-
Agustus/ August	104	-	-	-	-
September/ September	67	-	-	-	-
Oktober/ October	72	1	-	-	-
Nopember/ November	76	-	-	-	-
Desember/ December	52	-	-	-	-
Kabupaten Kediri	808	9	-	-	-

Catatan/Note: ...

Sumber/Source: Pengadilan Negeri Kabupaten Kediri/ District Court of Kediri Regency

Tabel
Table 4.3.22

Jumlah Perkara/Terdakwa/Tertuduh yang diselesaikan di Pengadilan Negeri Kabupaten Kediri menurut Jenis Penyelesaian setiap bulan menurut Bulan Kalender, 2019-2020

Number of Cases / Defendants / Defendants settled in District Court of Kediri Regency by Type of Settlement each month by Calendar Month, 2019-2020

Bulan Month	Biasa/ Khusus Ordinary / Special		Anak Child		Tindak Pidana Ringan (Tipiring) Light Crimes		Pelanggaran Lalu Lintas Traffic Violations	
	2019	2020	2019	2020	2019	2020	2019	2020
(1)	(2)	(3)	(4)	(5)	(6)	(7)	(8)	(9)
Januari/ January	67	39	1	2	14	34	1 870	2 074
Februari/ February	42	41	2	1	32	125	3 593	2 988
Maret/ March	31	43	-	4	27	88	1 714	2 291
April/ April	45	41	6	1	15	34	1 587	744
Mei/ May	82	31	1	-	29	13	669	543
Juni/ June	26	22	-	1	15	36	983	613
Juli/ July	64	27	2	1	20	37	3 143	2 590
Agustus/ August	46	58	2	-	27	48	3 595	1 853
September/ September	44	79	-	2	19	156	3 940	2 022
Oktober/ October	44	47	1	-	22	43	3 443	2 208
Nopember/ November	40	45	3	3	46	35	3 885	1 605
Desember/ December	41	51	3	-	34	20	2 066	-
Kabupaten Kediri	572	524	21	15	300	669	30 488	19 531

Catatan/Note: ...

Sumber/Source: Pengadilan Negeri Kabupaten Kediri/ District Court of Kediri Regency

Tabel
Table 4.3.23

Sikap Terdakwa menurut Hasil Keputusan di Pengadilan Negeri Kabupaten Kediri setiap bulan menurut Bulan Kalender, 2019-2020
Attitudes of the Defendant according to the Results of Decision in District Court of Kediri Regency every month by Calendar Month, 2019-2020

Bulan Month	Menerima Admit		Banding Appeal		Kasasi Cassation		Grasi Clemency	
	2019	2020	2019	2020	2019	2020	2019	2020
(1)	(2)	(3)	(4)	(5)	(6)	(7)	(8)	(9)
Januari/ January	80	41	2	-	-	1	-	-
Februari/ February	75	42	1	1	-	-	-	-
Maret/ March	55	47	1	1	-	1	-	-
April/ April	65	42	1	1	3	-	-	-
Mei/ May	112	31	-	-	1	-	-	-
Juni/ June	40	23	1	1	-	1	-	-
Juli/ July	85	28	1	-	-	-	-	-
Agustus/ August	75	58	-	-	-	1	-	-
September/ September	63	81	-	-	-	-	-	-
Oktober/ October	67	47	-	1	-	-	-	-
Nopember/ November	88	48	1	3	1	-	-	-
Desember/ December	77	51	1	2	1	-	1	-
Kabupaten Kediri	882	524	9	10	6	4	1	-

Catatan/Note: ...

Sumber/Source: Pengadilan Negeri Kabupaten Kediri/ District Court of Kediri Regency

Tabel
Table 4.3.24

**Jumlah Perkara yang Diterima di Pengadilan Agama
Kabupaten Kediri menurut Jenis Perkara dan Bulan
Kalender, 2019-2020**
*Number of Cases Received in Religion Court of Kediri
Regency by Kind of Article and Calendar Month, 2019-
2020*

Bulan Month	Perkawinan Marriage		Ekonomi Syariah Islamic Economics		Kewarisan Inheritance	
	2019	2020	2019	2020	2019	2020
(1)	(2)	(3)	(4)	(5)	(6)	(7)
Januari/ January	754	827	-	-	1	2
Februari/ February	386	398	-	-	-	1
Maret/ March	328	346	2	-	-	2
April/ April	323	213	-	-	-	1
Mei/ May	258	121	1	-	-	1
Juni/ June	328	542	-	-	-	1
Juli/ July	482	447	-	-	1	-
Agustus/ August	378	349	-	-	-	1
September/ September	433	557	-	-	-	-
Oktober/ October	384	338	1	-	1	-
Nopember/ November	408	411	-	-	1	-
Desember/ December	164	215	-	- 1	-	-
Kabupaten Kediri	4 626	4 764	4	1	4	9

Lanjutan Tabel/Continued Table 4.3.24

Bulan Month	Wasiat Wasiat		Hibah Grant		Wakaf Endowments		Zakat/ Infag Shodaqoh	
	2019	2020	2019	2020	2019	2020	2019	2020
(1)	(8)	(9)	(10)	(11)	(12)	(13)	(14)	(15)
Januari/ January	-	-	-	-	-	-	-	-
Februari/ February	-	-	-	-	-	-	-	-
Maret/ March	-	-	-	-	-	-	-	-
April/ April	-	-	-	-	-	-	-	-
Mei/ May	-	-	-	-	-	-	-	-
Juni/ June	-	-	-	-	-	-	-	-
Juli/ July	-	-	-	-	-	-	-	-
Agustus/ August	-	-	-	-	-	-	-	-
September/ September	-	-	-	-	-	-	-	-
Oktober/ October	-	-	-	-	-	-	-	-
Nopember/ November	-	-	-	-	-	-	-	-
Desember/ December	-	-	-	-	-	-	-	-
Kabupaten Kediri	-	-	-	-	-	-	-	-

Lanjutan Tabel/*Continued Table* 4.3.24

Bulan Month	P3HP/ Penetapan Ahli Waris Determination of Beneficiary		Lain-lain Others		Jumlah/Total	
	2019	2020	2019	2020	2019	2020
(1)	(16)	(17)	(18)	(19)	(20)	(21)
Januari/ January	1	2	33	2	789	833
Februari/ February	3	1	15	1	404	401
Maret/ March	1	1	11	1	340	350
April/ April	-	1	12	-	336	215
Mei/ May	2	2	8	-	269	124
Juni/ June	2	1	6	2	337	546
Juli/ July	-	2	12	3	494	452
Agustus/ August	3	3	3	-	385	353
September/ September	-	1	10	-	443	558
Oktober/ October	-	2	7	3	393	343
Nopember/ November	-	6	3	3	412	420
Desember/ December	-	4	-	1	164	221
Kabupaten Kediri	12	26	120	16	4 766	4 816

Catatan/Note: ...

Sumber/Source: Pengadilan Agama Kabupaten Kediri / Religious Court of Kediri Regency

Tabel
Table 4.3.25

**Jumlah Perkara yang Diterima di Pengadilan Agama
Kabupaten Kediri menurut Jenis Perkara Perkawinan dan
Bulan Kalender, 2019-2020**
*Number of Cases Received in Religion Court of Kediri
Regency by Kind of Marriage and Calendar Month, 2019-
2020*

Bulan Month	Ijin Poligami Polygamy Permit		Pencegahan Perkawinan Prevention of Marriage		Penolakan Perkawinan Marriage Disappoint-ment		Pembatalan Perkawinan Cancellation of Marriage	
	2019	2020	2019	2020	2019	2020	2019	2020
(1)	(2)	(3)	(4)	(5)	(6)	(7)	(8)	(9)
Januari/ January	2	-	-	-	-	-	-	-
Februari/ February	2	-	-	-	-	-	1	1
Maret/ March	-	-	-	-	-	-	-	2
April/ April	1	-	-	-	-	-	-	-
Mei/ May	-	-	-	-	-	-	-	-
Juni/ June	1	-	-	-	-	-	-	-
Juli/ July	1	1	-	-	-	-	-	-
Agustus/ August	4	1	-	-	-	-	-	-
September/ September	-	-	-	-	-	-	-	-
Oktober/ October	1	-	-	-	-	-	-	-
Nopember/ November	-	-	-	-	1	1	-	-
Desember/ December	-	-	-	-	-	-	-	-
Kabupaten Kediri	12	2	-	-	1	1	1	3

Lanjutan Tabel/*Continued Table* 4.3.25

Bulan Month	Kelalaian atas kewajiban suami <i>The negligence of the duty of the husband</i>		Cerai Talak <i>Talak Divorce</i>		Cerai Gugat <i>Divorce</i>		Harta Bersama <i>Mutual Property</i>	
	2019	2020	2019	2020	2019	2020	2019	2020
(1)	(10)	(11)	(12)	(13)	(14)	(15)	(16)	(17)
Januari/ <i>January</i>	-	-	185	199	525	526	1	-
Februari/ <i>February</i>	-	-	91	79	269	271	-	1
Maret/ <i>March</i>	-	-	87	71	214	217	1	-
April/ <i>April</i>	-	-	74	41	229	147	-	-
Mei/ <i>May</i>	-	-	72	21	159	76	2	-
Juni/ <i>June</i>	-	-	72	122	238	348	2	-
Juli/ <i>July</i>	-	-	96	93	343	283	2	1
Agustus/ <i>August</i>	-	-	99	81	251	218	-	1
September/ <i>September</i>	-	-	116	110	293	348	2	-
Oktober/ <i>October</i>	-	-	83	52	274	214	2	2
Nopember/ <i>November</i>	-	-	50	91	194	259	-	1
Desember/ <i>December</i>	-	-	29	43	96	142	-	1
Kabupaten Kediri	-	-	1 054	1 003	3 085	3 049	12	7

Lanjutan Tabel/*Continued Table 4.3.25*

Bulan Month	Penguasaan Anak Child Mastery		Nafkah Oleh Ibu Mother Salvation		Hak-hak bekas Istri The rights of ex-wife		Pengesahan Anak Child Verification	
	2019	2020	2019	2020	2019	2020	2019	2020
(1)	(18)	(19)	(20)	(21)	(22)	(23)	(24)	(25)
Januari/ January	1	5	-	-	-	-	-	-
Februari/ February	-	-	-	-	-	-	-	-
Maret/ March	-	2	-	-	-	-	-	-
April/ April	2	1	-	-	-	-	-	-
Mei/ May	1	-	-	-	-	-	-	-
Juni/ June	1	1	-	-	-	-	-	-
Juli/ July	-	1	-	-	-	-	-	-
Agustus/ August	1	-	-	-	-	-	-	-
September/ September	-	4	-	-	-	-	-	-
Oktober/ October	-	-	-	-	-	-	-	-
Nopember/ November	-	-	-	-	-	-	-	-
Desember/ December	-	1	-	-	-	-	-	-
Kabupaten Kediri	6	15	-	-	-	-	-	-

Lanjutan Tabel/Continued Table 4.3.25

Bulan Month	Pencabutan Kekuasaan Orang Tua Parent Revocation		Perwalian Guardianship		Pencabutan Kekuasaan Wali Guardian Power Revocation		Penunjukan Orang Lain Appointment of Others	
	2019	2020	2019	2020	2019	2020	2019	2020
(1)	(26)	(27)	(28)	(29)	(30)	(31)	(32)	(33)
Januari/ January	-	-	1	-	-	-	-	-
Februari/ February	-	-	-	1	-	-	-	-
Maret/ March	-	-	-	1	-	-	-	-
April/ April	-	-	-	2	-	-	-	-
Mei/ May	-	-	2	-	-	-	-	-
Juni/ June	-	-	-	1	-	-	-	-
Juli/ July	-	-	3	1	-	-	-	-
Agustus/ August	-	-	1	-	-	-	-	-
September/ September	-	-	3	-	-	-	-	-
Oktober/ October	-	-	3	2	-	-	-	-
Nopember/ November	-	-	2	2	-	-	-	-
Desember/ December	-	-	1	3	-	-	-	-
Kabupaten Kediri	-	-	16	13	-	-	-	-

Lanjutan Tabel/Continued Table 4.3.25

Bulan Month	Ganti Rugi Terhadap Wali Compensation Against Guardians		Asal usul Anak The Origin of Children		Penolakan Kawin Campur Mixed Marriage Rejection		Isbat Nikah Isbat Marriage	
	2019	2020	2019	2020	2019	2020	2019	2020
(1)	(34)	(35)	(36)	(37)	(38)	(39)	(40)	(41)
Januari/ January	-	-	3	7	-	-	4	4
Februari/ February	-	-	1	1	-	-	3	2
Maret/ March	-	-	7	2	-	-	3	2
April/ April	-	-	3	1	-	-	1	4
Mei/ May	-	-	-	2	-	-	2	1
Juni/ June	-	-	5	2	-	-	-	1
Juli/ July	-	-	5	3	-	-	5	-
Agustus/ August	-	-	2	4	-	-	1	2
September/ September	-	-	2	2	-	-	3	4
Oktober/ October	-	-	1	1	-	-	3	2
Nopember/ November	-	-	2	1	-	-	80	1
Desember/ December	-	-	-	-	-	-	2	1
Kabupaten Kediri	-	-	31	26	-	-	107	24

Lanjutan Tabel/Continued Table 4.3.25

Bulan Month	Izin Kawin Marriage permission		Dispensasi Kawin Marriage Dispensation		Wali Adlol Veedaddole		Jumlah Total	
	2019	2020	2019	2020	2019	2020	2019	2020
(1)	(42)	(43)	(44)	(45)	(46)	(47)	(48)	(49)
Januari/ January	-	-	21	82	11	4	754	827
Februari/ February	-	-	15	37	4	5	386	398
Maret/ March	-	-	12	44	2	5	326	346
April/ April	-	-	12	14	2	3	324	213
Mei/ May	-	-	18	20	2	1	258	121
Juni/ June	-	-	10	61	-	6	329	542
Juli/ July	1	-	18	60	7	4	481	447
Agustus/ August	-	-	17	39	3	3	379	349
September/ September	-	-	8	86	6	3	433	557
Oktober/ October	-	-	13	64	4	1	384	338
Nopember/ November	-	-	75	52	4	3	408	411
Desember/ December	-	-	34	21	2	3	164	215
Kabupaten Kediri	1	-	253	580	47	41	4 626	4 764

Catatan/Note: ...

Sumber/Source: Pengadilan Agama Kabupaten Kediri / Religious Court of Kediri Regency

Tabel
Table 4.3.26

**Jumlah Perkara yang Diputus di Pengadilan Agama
Kabupaten Kediri menurut Jenis Perkara dan Bulan
Kalender, 2019-2020**
*Number of Cases Completed in Religion Court of Kediri
Regency by Kind of Article and Calendar Month, 2019-
2020*

Bulan Month	Sisa Bulan Lalu Last Month's Remaining		Dicabut Revoked		Perkawinan Marriage		Ekonomi Syariah Islamic Economics	
	2019	2020	2019	2020	2019	2020	2019	2020
(1)	(2)	(3)	(4)	(5)	(6)	(7)	(8)	(9)
Januari/ January	405	...	14	...	225	482	-	-
Februari/ February	927	...	28	...	306	484	-	-
Maret/ March	960	...	15	...	273	304	-	-
April/ April	984	...	26	...	257	217	-	-
Mei/ May	1 018	...	20	...	374	298	-	-
Juni/ June	882	...	23	...	344	430	-	-
Juli/ July	834	...	31	...	357	560	-	-
Agustus/ August	905	...	34	...	431	265	-	-
September/ September	792	...	34	...	388	545	-	-
Oktober/ October	794	...	40	...	365	562	-	-
Nopember/ November	760	...	42	...	473	470	-	-
Desember/ December	646	...	28	...	310	307	1	-
Kabupaten Kediri			335	...	4 103	4 924	1	-

Lanjutan Tabel/*Continued Table* 4.3.26

Bulan Month	Kewarisan Inheritance		Wasiat Wasiat		Hibah Grant		Wakaf Endowments	
	2019	2020	2019	2020	2019	2020	2019	2020
(1)	(10)	(11)	(12)	(13)	(14)	(15)	(16)	(17)
Januari/ January	-	-	-	-	-	-	-	-
Februari/ February	-	-	-	-	-	-	-	-
Maret/ March	-	1	-	-	-	-	-	-
April/ April	-	-	-	-	-	-	-	-
Mei/ May	-	2	-	-	-	-	-	-
Juni/ June	-	2	-	-	-	-	-	-
Juli/ July	-	1	-	-	-	-	-	-
Agustus/ August	1	1	-	-	-	-	-	-
September/ September	-	-	-	-	-	-	-	-
Oktober/ October	1	-	-	-	-	-	-	-
Nopember/ November	-	-	-	-	-	-	-	-
Desember/ December	1	-	-	-	-	-	-	-
Kabupaten Kediri	3	7	-	-	-	-	-	-

Lanjutan Tabel/Continued Table 4.3.26

Bulan Month	Zakat/ Infag Shodaqoh		P3HP/ Penetapan Ahli Waris Determination of Beneficiary		Lain-lain Others		Ditolak Rejected	
	2019	2020	2019	2020	2019	2020	2019	2020
(1)	(18)	(19)	(20)	(21)	(22)	(23)	(24)	(25)
Januari/ January	-	-	2	-	10	1	7	...
Februari/ February	-	-	1	2	25	1	2	...
Maret/ March	-	-	1	1	14	1	4	...
April/ April	-	-	-	-	12	1	1	...
Mei/ May	-	-	-	2	7	-	-	...
Juni/ June	-	-	1	2	7	-	1	...
Juli/ July	-	-	2	1	10	2	1	...
Agustus/ August	-	-	-	3	6	1	10	...
September/ September	-	-	2	2	3	1	4	...
Oktober/ October	-	-	-	1	7	1	3	...
Nopember/ November	-	-	-	5	1	2	2	...
Desember/ December	-	-	-	4	4	4	4	...
Kabupaten Kediri	-	-	9	23	106	15	39	...

Lanjutan Tabel/Continued Table 4.3.26

Bulan Month	Tidak diterima Not accepted		Gugur Abort		Dicoret dari register Banned from register		Jumlah Total	
	2019	2020	2019	2020	2019	2020	2019	2020
(1)	(26)	(27)	(28)	(29)	(30)	(31)	(32)	(33)
Januari/ January	5	...	4	...	-	...	253	...
Februari/ February	6	...	2	...	1	...	343	...
Maret/ March	5	...	2	...	2	...	301	...
April/ April	4	...	2	...	-	...	276	...
Mei/ May	3	...	1	...	-	...	385	...
Juni/ June	3	...	4	...	2	...	362	...
Juli/ July	15	...	5	...	2	...	392	...
Agustus/ August	9	...	5	...	2	...	464	...
September/ September	5	...	3	...	2	...	407	...
Oktober/ October	10	...	-	...	1	...	387	...
Nopember/ November	6	...	1	...	1	...	484	...
Desember/ December	28	...	-	...	-	...	348	...
Kabupaten Kediri	99	...	29	...	13	...	4 402	...

Lanjutan Tabel/Continued Table 4.3.26

Bulan Month	Jumlah Putus Completed		Sisa akhir bulan Rest of the month		Perkara yang sudah diminutasi Minimized Cases	
	2019	2020	2019	2020	2019	2020
(1)	(34)	(35)	(36)	(37)	(38)	(39)
Januari/ January	267	...	927	...	248	...
Februari/ February	371	...	960	...	368	...
Maret/ March	316	...	984	...	338	...
April/ April	302	...	1 018	...	302	...
Mei/ May	405	...	882	...	405	...
Juni/ June	385	...	834	...	385	...
Juli/ July	423	...	905	...	423	...
Agustus/ August	498	...	792	...	498	...
September/ September	441	...	794	...	441	...
Oktober/ October	427	...	760	...	427	...
Nopember/ November	526	...	646	...	526	...
Desember/ December	376	...	434	...	376	...
Kabupaten Kediri	4 737	...			4 737	...

Catatan/Note: ... Data tidak tersedia/ Data not available

Sumber/Source: Pengadilan Agama Kabupaten Kediri / Religious Court of Kediri Regency

Tabel 4.3.27
Table

Jumlah Perkara Perkawinan yang Diputus di Pengadilan Agama Kabupaten Kediri menurut Jenis Perkara Perkawinan dan Bulan Kalender, 2019-2020
Number of Marriage Matter Completed in Religious Court of Kediri Regency by Kind of Marriage and Calendar Month, 2019-2020

Bulan Month	Ijin Poligami Polygamy Permit		Pencegahan Perkawinan Prevention of Marriage		Penolakan Perkawinan Marriage Disappoint-ment		Pembatalan Perkawinan Cancellation of Marriage	
	2019	2020	2019	2020	2019	2020	2019	2020
(1)	(2)	(3)	(4)	(5)	(6)	(7)	(8)	(9)
Januari/ January	1	-	-	-	-	-	-	-
Februari/ February	-	-	-	-	-	-	-	1
Maret/ March	2	-	-	-	-	-	-	1
April/ April	-	-	-	-	-	-	1	-
Mei/ May	-	-	-	-	-	-	-	-
Juni/ June	1	-	-	-	-	-	-	1
Juli/ July	-	-	-	-	-	-	-	-
Agustus/ August	-	2	-	-	-	-	-	-
September/ September	4	-	-	-	-	-	-	-
Oktober/ October	-	-	-	-	-	-	-	-
Nopember/ November	1	-	-	-	-	-	-	-
Desember/ December	-	-	-	-	-	-	-	-
Kabupaten Kediri	9	2	-	-	-	-	1	3

Lanjutan Tabel/Continued Table 4.3.27

Bulan Month	Kelalaian atas kewajiban suami The negligence of the duty of the husband		Cerai Talak Talak Divorce		Cerai Gugat Divorce		Harta Bersama Mutual Property	
	2019	2020	2019	2020	2019	2020	2019	2020
(1)	(10)	(11)	(12)	(13)	(14)	(15)	(16)	(17)
Januari/ January	-	-	50	114	158	290	-	-
Februari/ February	-	-	76	119	211	307	-	-
Maret/ March	-	-	62	50	188	187	-	-
April/ April	-	-	76	40	164	146	1	1
Mei/ May	-	-	89	65	269	223	-	-
Juni/ June	-	-	83	108	239	267	1	-
Juli/ July	-	-	83	104	256	359	-	2
Agustus/ August	-	-	107	52	298	179	1	-
September/ September	-	-	106	110	259	341	-	1
Oktober/ October	-	-	87	111	263	374	-	-
Nopember/ November	-	-	91	94	331	303	-	1
Desember/ December	-	-	39	73	150	192	1	2
Kabupaten Kediri	-	-	949	1 040	2 786	3 168	4	7

Lanjutan Tabel/Continued Table 4.3.27

Bulan Month	Penguasaan Anak Child Mastery		Nafkah Oleh Ibu Mother Salvation		Hak-hak bekas Istri The rights of ex-wife		Pengesahan Anak Child Verification	
	2019	2020	2019	2020	2019	2020	2019	2020
(1)	(18)	(19)	(20)	(21)	(22)	(23)	(24)	(25)
Januari/ January	1	-	-	-	-	-	1	-
Februari/ February	-	4	-	-	-	-	-	-
Maret/ March	1	1	-	-	-	-	-	-
April/ April	-	2	-	-	-	-	-	-
Mei/ May	-	-	-	-	-	-	-	-
Juni/ June	2	-	-	-	-	-	-	-
Juli/ July	-	2	-	-	-	-	-	-
Agustus/ August	-	1	-	-	-	-	-	-
September/ September	1	-	-	-	-	-	-	-
Oktober/ October	1	1	-	-	-	-	-	-
Nopember/ November	-	2	-	-	-	-	-	-
Desember/ December	-	-	-	-	-	-	-	-
Kabupaten Kediri	6	13	-	-	-	-	1	-

Lanjutan Tabel/Continued Table 4.3.27

Bulan Month	Pencabutan Kekuasaan Orang Tua Parent Revocation		Perwalian Guardianship		Pencabutan Kekuasaan Wali Guardian Power Revocation		Penunjukan Orang Lain Appointment of Others	
	2019	2020	2019	2020	2019	2020	2019	2020
(1)	(26)	(27)	(28)	(29)	(30)	(31)	(32)	(33)
Januari/ January	-	-	1	1	-	-	-	-
Februari/ February	-	-	1	1	-	-	-	-
Maret/ March	-	-	-	-	-	-	-	-
April/ April	-	-	-	1	-	-	-	-
Mei/ May	-	-	-	2	-	-	-	-
Juni/ June	-	-	1	1	-	-	-	-
Juli/ July	-	-	-	1	-	-	-	-
Agustus/ August	-	-	4	-	-	-	-	-
September/ September	-	-	2	-	-	-	-	-
Oktober/ October	-	-	1	-	-	-	-	-
Nopember/ November	-	-	3	3	-	-	-	-
Desember/ December	-	-	1	3	-	-	-	-
Kabupaten Kediri	-	-	14	13	-	-	-	-

Lanjutan Tabel/Continued Table 4.3.27

Bulan Month	Ganti Rugi Terhadap Wali Compensation Against Guardians		Asal usul Anak The Origin of Children		Penolakan Kawin Campur Mixed Marriage Rejection		Isbat Nikah Isbat Marriage	
	2019	2020	2019	2020	2019	2020	2019	2020
(1)	(34)	(35)	(36)	(37)	(38)	(39)	(40)	(41)
Januari/ January	-	-	-	3	-	-	-	-
Februari/ February	-	-	1	4	-	-	1	2
Maret/ March	-	-	3	2	-	-	4	5
April/ April	-	-	-	1	-	-	-	1
Mei/ May	-	-	2	1	-	-	3	2
Juni/ June	-	-	1	2	-	-	1	2
Juli/ July	-	-	1	4	-	-	2	2
Agustus/ August	-	-	1	2	-	-	-	-
September/ September	-	-	2	3	-	-	1	2
Oktober/ October	-	-	-	2	-	-	-	1
Nopember/ November	-	-	1	2	-	-	3	3
Desember/ December	-	-	-	-	-	-	56	1
Kabupaten Kediri	-	-	12	26	-	-	71	21

Lanjutan Tabel/Continued Table 4.3.27

Bulan Month	Izin Kawin Marriage permission		Dispensasi Kawin Marriage Dispensation		Wali Adlol Veedaddole		Jumlah Total	
	2019	2020	2019	2020	2019	2020	2019	2020
(1)	(42)	(43)	(44)	(45)	(46)	(47)	(48)	(49)
Januari/ January	-	-	9	72	4	2	225	482
Februari/ February	-	-	10	43	6	3	306	484
Maret/ March	-	-	12	54	1	4	273	304
April/ April	-	-	10	19	5	6	257	217
Mei/ May	-	-	10	3	1	2	374	298
Juni/ June	-	-	13	46	2	3	344	430
Juli/ July	-	-	15	81	-	5	357	560
Agustus/ August	1	-	11	27	8	2	431	265
September/ September	-	-	8	82	5	6	388	545
Oktober/ October	-	-	9	70	4	3	365	562
Nopember/ November	-	-	41	61	2	1	473	470
Desember/ December	-	-	58	34	5	2	310	307
Kabupaten Kediri	1	-	206	592	43	39	4 103	4 924

Catatan/Note: ...

Sumber/Source: Pengadilan Agama Kabupaten Kediri / Religious Court of Kediri Regency

Tabel
Table 4.3.28

Faktor Penyebab Terjadinya Perceraian di Pengadilan Agama Kabupaten Kediri menurut Penyebab dan Bulan Kalender, 2019-2020
Divorce Factors in Religious Court of Kediri Regency by Cause of Marriage and Calendar Month, 2019-2020

Bulan Month	Zina Adultery		Mabuk Drunk		Madat Madat		Judi Gambling	
	2019	2020	2019	2020	2019	2020	2019	2020
(1)	(2)	(3)	(4)	(5)	(6)	(7)	(8)	(9)
Januari/ January	1	1	2	2	-	-	-	1
Februari/ February	-	-	2	2	-	1	1	-
Maret/ March	-	-	-	3	-	-	-	-
April/ April	1	-	1	2	-	-	1	-
Mei/ May	-	-	1	1	-	-	-	2
Juni/ June	-	-	1	1	-	-	1	-
Juli/ July	-	2	2	3	1	-	-	-
Agustus/ August	-	1	1	4	-	-	-	2
September/ September	-	-	1	1	-	-	-	-
Oktober/ October	-	-	1	4	1	-	-	-
Nopember/ November	-	-	-	4	-	-	-	-
Desember/ December	-	-	1	4	-	-	1	1
Kabupaten Kediri	2	4	13	31	2	1	4	6

Lanjutan Tabel/Continued Table 4.3.28

Bulan Month	Meninggalkan satu pihak Leaving		Dihukum penjara Jailed		Poligami Polygamy		Kekerasan dalam RT Domestic Violence	
	2019	2020	2019	2020	2019	2020	2019	2020
(1)	(10)	(11)	(12)	(13)	(14)	(15)	(16)	(17)
Januari/ January	49	69	-	-	-	2	8	13
Februari/ February	29	25	-	-	-	-	2	3
Maret/ March	37	31	-	-	-	1	9	6
April/ April	13	9	-	-	-	-	4	4
Mei/ May	20	7	-	-	-	-	2	2
Juni/ June	44	76	-	1	-	-	1	7
Juli/ July	148	41	-	2	-	-	2	7
Agustus/ August	84	28	1	-	-	-	2	8
September/ September	49	17	1	1	-	-	4	4
Oktober/ October	48	7	-	1	-	-	1	3
Nopember/ November	20	22	-	2	-	-	5	16
Desember/ December	32	15	-	-	1	-	13	4
Kabupaten Kediri	573	347	2	7	1	3	53	77

Lanjutan Tabel/Continued Table 4.3.28

Bulan Month	Cacat Badan Disability		Perselisihan terus menerus Continuing disputes		Kawin Paksa Forced marriage		Murtad Godless	
	2019	2020	2019	2020	2019	2020	2019	2020
(1)	(18)	(19)	(20)	(21)	(22)	(23)	(24)	(25)
Januari/ January	-	-	129	56	3	-	-	1
Februari/ February	1	-	104	27	-	-	-	-
Maret/ March	1	1	112	61	-	-	-	-
April/ April	-	-	106	36	1	1	-	1
Mei/ May	-	-	102	47	-	-	-	-
Juni/ June	-	-	70	60	-	2	-	-
Juli/ July	-	-	110	47	2	3	2	-
Agustus/ August	-	-	99	71	1	-	1	1
September/ September	-	-	93	42	1	2	-	-
Oktober/ October	-	-	112	37	1	1	-	-
Nopember/ November	-	-	92	65	-	1	-	-
Desember/ December	-	-	50	36	-	-	1	1
Kabupaten Kediri	2	1	1 179	565	9	10	4	4

Lanjutan Tabel/Continued Table 4.3.28

Bulan Month	Ekonomi Economy		Lain-lain Other		Jumlah Total	
	2019	2020	2019	2020	2019	2020
(1)	(26)	(27)	(28)	(29)	(30)	(31)
Januari/ January	133	262	-	-	325	407
Februari/ February	90	201	-	-	229	259
Maret/ March	124	270	-	-	283	373
April/ April	125	127	-	-	252	180
Mei/ May	126	143	-	-	251	202
Juni/ June	88	251	-	-	205	400
Juli/ July	147	219	-	-	414	323
Agustus/ August	176	264	-	-	365	378
September/ September	217	170	-	-	366	237
Oktober/ October	245	257	-	-	409	310
Nopember/ November	211	445	-	-	328	555
Desember/ December	214	236	-	-	313	297
Kabupaten Kediri	1 896	2,845	-	-	3 740	3 921

Catatan/Note: ...

Sumber/Source: Pengadilan Agama Kabupaten Kediri / Religious Court of Kediri Regency

Tabel
Table 4.3.29

**Jumlah Narapidana pada Lembaga Pemasyarakatan
Kediri menurut Jenis Kejahatan/Pelanggaran dan Jenis
Kelamin, 2019-2020**
*Number of Prisoners in Kediri Penitentiary by Crime /
Violation Type and Gender, 2019-2020*

	Jenis Kejahatan/Pelanggaran <i>Types of Crimes / Violations</i>	Laki-laki <i>Male</i>		Perempuan <i>Female</i>		Jumlah <i>Total</i>	
		2019	2020	2019	2020	2019	2020
	(1)	(2)	(3)	(4)	(5)	(6)	(7)
1	Perbuatan tidak menyenangkan (335)/ <i>Unpleasant deeds (335)</i>	-	-	-	-	-	-
2	Pembakaran/ <i>Combustion</i>	-	-	-	-	-	-
3	VCD Porno (No.8/1992)/ <i>Porn VCD (No.8 / 1992)</i>	-	-	-	-	-	-
4	Terhadap Ketertiban Umum/ <i>Against Public Order</i>	4	11	1	-	5	11
5	KDRT (UU 23/2004)/ <i>Domestic Violence (Law 23/2004)</i>	1	1	-	-	1	1
6	Ekonomi (7/1955)/ <i>Economics (7/1955)</i>	-	-	-	-	-	-
7	Obat (No.12/1997)/ <i>Medicine (No.12 / 1997)</i>	-	-	-	-	-	-
8	Mata Uang/ <i>Currency</i>	-	-	-	-	-	-
9	Memalsu Materai / surat/ <i>Fake Stamp / letter</i>	-	2	-	-	-	2
10	Kesusilaan/ <i>Decency</i>	5	6	1	2	6	8
11	Perjudian/ <i>Gambling</i>	7	2	-	-	7	2
12	Penculikan/ <i>Kidnapping</i>	-	1	-	-	-	1
13	Pembunuhan/ <i>Murder</i>	11	10	1	1	12	11
14	Penganiayaan/ <i>Persecution</i>	15	9	-	-	15	9
15	Pencurian/ <i>Theft</i>	67	43	3	3	70	46
16	Perampokan/ <i>Robbery</i>	18	12	-	-	18	12
17	Memeras/ Mengancam/ <i>Blackmail / Threaten</i>	-	-	-	-	-	-
18	Penggelapan/ <i>Embezzlement</i>	24	18	5	4	29	22
19	Penipuan/ <i>Fraud</i>	18	22	4	7	22	29
20	Narkotika (No.35/2009)/ <i>Narcotics (No.35 / 2009)</i>	189	233	3	13	192	246
21	Penadahan/ <i>Fencing</i>	5	1	-	-	5	1

Lanjutan Tabel/Continued Table 4.3.29

	Jenis Kejahatan/Pelanggaran Types of Crimes / Violations	Laki-laki Male		Perempuan Female		Jumlah Total	
		2019	2020	2019	2020	2019	2020
	(1)	(2)	(3)	(4)	(5)	(6)	(7)
22	Korupsi (No.20/2001)/ <i>Corruption (No.20 / 2001)</i>	13	15	1	-	14	15
23	Pelanggaran Lalu Lintas (359 KUHP)/ <i>Traffic Violations (359 Criminal Code)</i>	4	-	-	-	4	-
24	UU Darurat Kehutanan (No. 41/1999)/ <i>Forestry Law (No. 41/1999)</i>	1	-	-	-	1	-
25	Minuman Keras (204 KUHP)/ <i>Liquor (204 KUHP)</i>	2	-	-	-	2	-
26	Perlindungan Anak (UU no.23/2002)/ <i>Child Protection (Law no.23 / 2002)</i>	97	87	6	3	103	90
27	UU Darurat No. 12/1951 / <i>Emergency Law No. 12/1951</i>	-	-	-	-	-	-
28	UU ITE/ <i>ITE Law</i>	3	-	-	-	3	-
29	Dalam Jabatan (413-438 KUHP)/ <i>In Position (413-438 of the Criminal Code)</i>	-	-	-	-	-	-
30	Perbankan (UU no.10/1998)/ <i>Banking (Law no.10 / 1998)</i>	-	-	-	-	-	-
31	Obat/Kesehatan (No.36/2009)/ <i>Medicine / Health (No.36 / 2009)</i>	133	94	1	3	134	97
32	Pornografi (UU No.44/2008)/ <i>Pornography (Law No.44 / 2008)</i>	-	-	-	-	-	-
33	Migas (335 KUHP)/ <i>Migas (335 Criminal Code)</i>	2	-	-	-	2	-
34	Teroris/ <i>Terrorist</i>	1	2	-	-	1	2
35	Merusak barang (406-410)/ <i>Damaging goods (406-410)</i>	-	-	-	-	-	-
36	Lingkungan Hidup (UU No.32/2009)/ <i>Environment (Law No.32 / 2009)</i>	-	-	-	-	-	-
37	Pangan (UU 7/2014)/ <i>Food (Law 7/2014)</i>	-	1	-	-	-	1
38	TKI (UU 39/2004)/ <i>TKI (Law 39/2004)</i>	-	-	-	-	-	-

Lanjutan Tabel/*Continued Table* 4.3.29

	Jenis Kejahatan/Pelanggaran <i>Types of Crimes / Violations</i>	Laki-laki <i>Male</i>		Perempuan <i>Female</i>		Jumlah <i>Total</i>	
		2019	2020	2019	2020	2019	2020
	(1)	(2)	(3)	(4)	(5)	(6)	(7)
39	Cukai (UU No.37/2009)/ <i>Excise (Law No.37 / 2009)</i>	-	-	1	-	1	-
40	Minerba (UU 4/2009)/ <i>Minerba (Law 4/2009)</i>	2	-	-	-	2	-
41	Perlindungan Konsumen (No.23/2009)/ <i>Consumer Protection (No.23 / 2009)</i>	-	-	-	-	-	-
42	Penyelundupan (26 KUHP)/ <i>Smuggling (26 of the Criminal Code)</i>	-	-	-	-	-	-
43	Lain-lain/ <i>Etc</i>	4	1	-	-	4	1
	Jumlah/ Total	626	571	27	36	653	607

Catatan/Note: ...

Sumber/Source: Lembaga Pemasyarakatan Kelas II A Kediri / *Class A Penitentiary A Kediri*

Tabel 4.3.30 Narapidana di Lembaga Pemasyarakatan Kediri menurut Jenis Kelamin, 2019-2020
Table *Number of Prisoners in Kediri Penitentiary by Sex, 2019-2020*

Narapidana Inmates	Laki-laki Male		Perempuan Female	
	2019	2020	2019	2020
(1)	(2)	(3)	(4)	(5)
<i>Pidana Mati</i>	-	-	-	-
<i>Penjara Seumur Hidup</i>	-	-	-	-
<i>Penjara 6 s/d 17 Tahun</i>	160	170	4	6
<i>Penjara 1 s/d 5 Tahun</i>	392	371	20	24
<i>Penjara < 1 Tahun</i>	62	26	3	6
<i>Kurungan</i>	12	3	-	-
<i>Penjara untuk Lembaga Lain</i>	-	-	-	-
Kabupaten Kediri	626	570	27	36

Catatan/Note: ...

Sumber/Source: Lembaga Pemasyarakatan Kelas II A Kediri / Class A Penitentiary A Kediri

Tabel
Table 4.3.31

Jumlah Tahanan pada Lembaga Pemasyarakatan Kediri menurut Jenis Kejahatan/Pelanggaran dan Jenis Kelamin, 2019-2020
Number of Detainees at Kediri Penitentiary by Crime / Violation Type and Gender, 2019-2020

	Jenis Kejahatan/Pelanggaran <i>Types of Crimes / Violations</i>	Laki-laki <i>Male</i>		Perempuan <i>Female</i>		Jumlah <i>Total</i>	
		2019	2020	2019	2020	2019	2020
	(1)	(2)	(3)	(4)	(5)	(6)	(7)
1	Perbuatan tidak menyenangkan (335)/ <i>Unpleasant deeds (335)</i>	-	-	-	-	-	-
2	Pembakaran/ <i>Combustion</i>	-	-	-	-	-	-
3	VCD Porno (No.8/1992)/ <i>Porn VCD (No.8/ 1992)</i>	-	-	-	-	-	-
4	Terhadap Ketertiban Umum/ <i>Against Public Order</i>	6	-	-	-	6	-
5	KDRT (UU 23/2004)/ <i>Domestic Violence (Law 23/2004)</i>	-	-	-	-	-	-
6	Ekonomi (7/1955)/ <i>Economics (7/1955)</i>	-	-	-	-	-	-
7	Obat (No.12/1997)/ <i>Medicine (No.12 / 1997)</i>	-	-	-	-	-	-
8	Mata Uang/ <i>Currency</i>	2	-	-	-	2	-
9	Memalsu Materai / surat/ <i>Fake Stamp / letter</i>	2	-	-	-	2	-
10	Kesusilaan/ <i>Decency</i>	1	-	-	-	1	-
11	Perjudian/ <i>Gambling</i>	19	2	-	-	19	2
12	Penculikan/ <i>Kidnapping</i>	-	-	-	-	-	-
13	Pembunuhan/ <i>Murder</i>	1	-	-	-	1	-
14	Penganiayaan/ <i>Persecution</i>	1	-	-	-	1	-
15	Pencurian/ <i>Theft</i>	13	8	-	-	13	8
16	Perampokan/ <i>Robbery</i>	3	-	-	-	3	-
17	Memeras/ Mengancam/ <i>Blackmail / Threaten</i>	-	-	-	-	-	-
18	Penggelapan/ <i>Embezzlement</i>	4	2	-	-	4	2
19	Penipuan/ <i>Fraud</i>	9	2	2	-	11	2
20	Narkotika (No.35/2009)/ <i>Narcotics (No.35 / 2009)</i>	12	35	2	3	14	38
21	Penadahan/ <i>Fencing</i>	-	5	-	-	-	5

Lanjutan Tabel/Continued Table 4.3.31

	Jenis Kejahatan/Pelanggaran Types of Crimes / Violations	Laki-laki Male		Perempuan Female		Jumlah Total	
		2019	2020	2019	2020	2019	2020
	(1)	(2)	(3)	(4)	(5)	(6)	(7)
22	Korupsi (No.20/2001)/ <i>Corruption (No.20 / 2001)</i>	3	-	-	-	3	-
23	Pelanggaran Lalu Lintas (359 KUHP) / <i>Traffic Violations (359 Criminal Code)</i>	1	1	-	-	1	1
24	UU Darurat Kehutanan (No. 41/1999) / <i>Forestry Law (No. 41/1999)</i>	-	-	-	-	-	-
25	Minuman Keras (204 KUHP) / <i>Liquor (204 KUHP)</i>	-	-	-	-	-	-
26	Perlindungan Anak (UU no.23/2002) / <i>Child Protection (Law no.23 / 2002)</i>	9	4	-	-	9	4
27	UU Darurat No. 12/1951 / <i>Emergency Law No. 12/1951</i>	-	-	-	-	-	-
28	UU ITE/ <i>ITE Law</i>	1	-	1	-	2	-
29	Dalam Jabatan (413-438 KUHP) / <i>In Position (413-438 of the Criminal Code)</i>	-	-	-	-	-	-
30	Perbankan (UU no.10/1998) / <i>Banking (Law no.10 / 1998)</i>	-	-	-	-	-	-
31	Obat/Kesehatan (No.36/2009) / <i>Medicine / Health (No.36 / 2009)</i>	37	35	-	-	37	35
32	Pornografi (UU No.44/2008) / <i>Pornography (Law No.44 / 2008)</i>	-	-	-	-	-	-
33	Migas (335 KUHP) / <i>Migas (335 Criminal Code)</i>	-	3	-	-	-	3
34	Teroris/ <i>Terrorist</i>	-	-	-	-	-	-
35	Merusak barang (406-410) / <i>Damaging goods (406-410)</i>	-	-	-	-	-	-
36	Lingkungan Hidup (UU No.32/2009) / <i>Environment (Law No.32 / 2009)</i>	-	-	-	-	-	-
37	Pangan (UU 7/2014) / <i>Food (Law 7/2014)</i>	4	-	-	-	4	-
38	TKI (UU 39/2004) / <i>TKI (Law 39/2004)</i>	1	1	-	-	1	1

Lanjutan Tabel/*Continued Table* 4.3.31

	Jenis Kejahatan/Pelanggaran <i>Types of Crimes / Violations</i>	Laki-laki <i>Male</i>		Perempuan <i>Female</i>		Jumlah <i>Total</i>	
		2019	2020	2019	2020	2019	2020
		(1)	(2)	(3)	(4)	(5)	(6)
39	Cukai (UU No.37/2009)/ <i>Excise (Law No.37 / 2009)</i>	-	-	-	-	-	-
40	Minerba (UU 4/2009)/ <i>Minerba (Law 4/2009)</i>	-	-	-	-	-	-
41	Perlindungan Konsumen (No.23/2009)/ <i>Consumer Protection (No.23 / 2009)</i>	-	-	-	-	-	-
42	Penyelundupan (26 KUHP)/ <i>Smuggling (26 of the Criminal Code)</i>	-	-	-	-	-	-
43	Lain-lain/ <i>Etc</i>	-	2	-	-	-	2
	Jumlah/ <i>Total</i>	129	100	5	3	134	103

Catatan/*Note*: ...Sumber/*Source*: Lembaga Pemasyarakatan Kelas II A Kediri / *Class A Penitentiary A Kediri*

Tabel 4.3.32 Permasalahan Kesejahteraan Sosial di Kabupaten Kediri menurut Jenisnya, 2016-2020
Table *Social Welfare Issues in Kediri Regency by Type, 2016-2020*

Jenis Permasalahan Kesejahteraan Sosial <i>Types of Social Welfare Issues</i>	2016	2017	2018	2019	2020
(1)	(2)	(3)	(4)	(5)	(6)
Keluarga yang kurang beruntung (Fakir Miskin)/ <i>Disadvantaged families</i>	483 349	575 293	725 751	127 918	176 861
Gelandangan dan Pengemis/ <i>Homeless and Beggar</i>	152 / 164	613 / 15	68 / 188	54 / 126	60/121
Anak Terlantar/ <i>Homeless child</i>	406	435	169	260	647
Korban Bencana Alam/ <i>Victims of natural disasters</i>	167	41	52	1	9
Bekas Warga Binaan dan Kemasyarakatan (Narapidana)/ <i>Inmates/ Former Citizens</i>	715	725	805	702	704
Generasi Muda Penyandang Masalah Sosial (Anak Jalanan)/ <i>Street children</i>	184	75	134	66	75
Penyandang Disabilitas/ <i>Persons with Disabilities</i>	3 965	2 556	4 281	4 185	5 575
Korban Penyalahgunaan Narkotika/ <i>Narcotics Abuse Victims</i>	233	221	324	213	136
Wanita Rawan Sosial Ekonomi/ <i>Women Prone to Socio-Economic</i>	42 686	3 340	4 772	5 226	6 980
Keluarga yang menyandang masalah sosial Psikologis/ <i>Family with Psychological social problems</i>	750	556	3 271	405	325
Anak yang Berhadapan dengan Hukum/ <i>Children Against the Law</i>	68	62	128	112	50

Catatan/Note: ...

Sumber/Source: Dinas Sosial Kabupaten Kediri/Social Service of Kediri Regency

Tabel 4.3.33 Jumlah Panti Asuhan, Anak Asuh menurut Jenis Kelamin dan Pengasuh, 2015-2020
Number of Orphanages, Foster Children by Gender and Caregiver, 2015-2020

Tahun Year	Panti Asuhan Orphanage	Anak Asuh Foster Child			Pengasuh Caregivers
		Laki-Laki Male	Perempuan Female	Jumlah Total	
(1)	(2)	(3)	(4)	(5)	(6)
2015	68	2 805	2 621	5 426	171
2016	51	3 047	2 813	5 860	255
2017	51	255
2018	51	437	255
2019	54	497	255
2020	56	-	-	644	261

Catatan/Note: ...

Sumber/Source: Dinas Sosial Kabupaten Kediri/Social Service of Kediri Regency

Tabel
Table 4.3.34**Jumlah Mucikari, Wanita Tuna Susila (WTS) dan Wanita Tuna Susila yang Direhabilitasi yang tercatat di Dinas Sosial Kabupaten Kediri Menurut Kecamatan, 2019-2020****Number of Pimps, Prostitutes and Rehabilitated Prostitutes recorded at the Social Service of Kediri Regency by Subdistrict, 2019-2020**

Kecamatan Subdistrict	Mucikari Pimps		Wantunas (WTS) Prostitutes		Direhabilitasi Rehabilitated	
	2019	2020	2019	2020	2019	2020
(1)	(2)	(3)	(4)	(5)	(6)	(7)
[010] Mojo	-	-	-	-	-	-
[020] Semen	-	-	-	-	-	-
[030] Ngadiluwih	18	35	85	155	-	-
[040] Kras	9	4	67	31	-	-
[050] Ringinrejo	-	5	-	-	-	-
[060] Kandat	9	3	66	26	-	-
[070] Wates	19	-	86	99	-	-
[080] Ngancar	-	-	-	-	-	-
[090] Plosoklaten	-	27	-	-	-	-
[100] Gurah	15	-	95	127	-	-
[110] Puncu	-	-	-	-	-	-
[120] Kepung	-	15	-	-	-	-
[130] Kandangan	12	48	90	60	-	-
[140] Pare	23	-	105	185	-	-
[141] Badas	-	-	-	-	-	-
[150] Kunjang	-	-	-	-	-	-
[160] Plemahan	-	-	-	-	-	-
[170] Purwoasri	-	-	-	-	-	-
[180] Papar	-	-	-	-	-	-
[190] Pagu	-	-	-	-	-	-
[191] Kayenkidul	-	-	-	-	-	-
[200] Gampengrejo	-	-	-	-	-	-
[201] Ngasem	13	22	65	90	-	-
[210] Banyakan	-	-	-	-	-	-
[220] Grogol	3	6	15	12	-	-
[230] Tarokan	-	-	-	-	-	-
Kabupaten Kediri	121	200	674	785	-	-

Catatan/Note: ...

Sumber/Source: Dinas Sosial Kabupaten Kediri/Social Service of Kediri Regency

Tabel
Table 4.3.35

**Jumlah Penyandang Cacat dan Jompo di Kabupaten
Kediri menurut Jenisnya, 2016-2020**
**Number of Persons with Disabilities and Elderly in Kediri
Regency by Type, 2016-2020**

Jenis Penyandang Cacat <i>Types of Disabilitities</i>	2016	2017	2018	2019	2020
(1)	(2)	(3)	(4)	(5)	(6)
Tuna Netra <i>Blind</i>	814	383	383	465	567
Tuna Rungu/Wicara <i>Deaf</i>	416	805	805	419	574
Cacat Tubuh <i>Body Defects</i>	1 547	1 297	1 297	1 350	1 677
Cacat Mental <i>Mental disability</i>	476	1 706	1 706	1 581	2 370
Cacat Ganda <i>Multiple Defects</i>	-	-	-	-	2 370
Jumlah Penyandang Cacat Number of Persons with Disabilities	3 253	4 191	4 191	3 815	5 575
Jompo <i>Decrepit</i>	338	-	-	-	-

Catatan/Note: Panti Jompo ditangani Dinas Sosial Provinsi Jawa Timur/ *The nursing home is handled by the Jawa Timur Provincial Social Service*

Sumber/Source: Dinas Sosial Kabupaten Kediri/Social Service of Kediri Regency

Tabel
Table 4.3.36**Jumlah Tenaga Kerja Sosial Masyarakat di Kabupaten Kediri menurut Jenis Kelamin dan Kecamatan, 2019-2020****Number of Community Social Workers in Kediri Regency by Gender and Subdistrict, 2019-2020**

Kecamatan Subdistrict	Laki-laki Male		Perempuan Female		Jumlah Total	
	2019	2020	2019	2020	2019	2020
(1)	(2)	(3)	(4)	(5)	(6)	(7)
[010] Mojo	1	1	-	-	1	1
[020] Semen	1	1	-	-	1	1
[030] Ngadiluwih	1	1	-	-	1	1
[040] Kras	-	-	1	1	1	1
[050] Ringinrejo	1	1	-	-	1	1
[060] Kandat	1	1	-	-	1	1
[070] Wates	-	-	1	1	1	1
[080] Ngancar	1	1	-	-	1	1
[090] Plosoklaten	1	1	-	-	1	1
[100] Gurah	1	1	-	-	1	1
[110] Puncu	-	-	1	1	1	1
[120] Kepung	1	1	-	-	1	1
[130] Kandangan	-	-	1	1	1	1
[140] Pare	-	-	1	1	1	1
[141] Badas	1	1	-	-	1	1
[150] Kunjang	1	1	-	-	1	1
[160] Plemahan	1	1	-	-	1	1
[170] Purwoasri	1	1	-	-	1	1
[180] Papar	1	1	-	-	1	1
[190] Pagu	1	1	-	-	1	1
[191] Kayenkidul	1	1	-	-	1	1
[200] Gampengrejo	-	-	1	1	1	1
[201] Ngasem	1	1	-	-	1	1
[210] Banyakan	1	1	-	-	1	1
[220] Grogol	1	1	-	-	1	1
[230] Tarokan	-	-	1	1	1	1
Kabupaten Kediri	19	19	7	7	26	26

Catatan/Note: ...

Sumber/Source: Dinas Sosial Kabupaten Kediri/Social Service of Kediri Regency

Tabel
Table 4.3.37**Jumlah Karang Taruna dan Anggota Karang Taruna di Kabupaten Kediri menurut Kecamatan, 2019-2020**
Number of Youth Organizations and Youth Members in Kediri Regency by Subdistrict, 2019-2020

Kecamatan Subdistrict	Karang Taruna Youth organization		Jumlah Anggota Number of Members	
	2019	2020	2019	2020
(1)	(2)	(3)	(4)	(5)
[010] Mojo	21	21	630	630
[020] Semen	13	13	390	390
[030] Ngadiluwih	17	17	510	510
[040] Kras	17	17	510	510
[050] Ringinrejo	12	12	360	360
[060] Kandat	13	13	390	390
[070] Wates	19	19	570	570
[080] Ngancar	11	11	330	330
[090] Plosoklaten	16	16	480	480
[100] Gurah	22	22	660	660
[110] Puncu	9	9	270	270
[120] Kepung	11	11	330	330
[130] Kandangan	13	13	390	390
[140] Pare	11	11	330	330
[141] Badas	9	9	270	270
[150] Kunjang	13	13	390	390
[160] Plemahan	18	18	540	540
[170] Purwoasri	24	24	720	720
[180] Papar	18	18	540	540
[190] Pagu	14	14	420	420
[191] Kayenkidul	13	13	390	390
[200] Gampengrejo	12	12	360	360
[201] Ngasem	13	13	390	390
[210] Banyakan	10	10	300	300
[220] Grogol	10	10	300	300
[230] Tarokan	11	11	330	330
Kabupaten Kediri	370	370	11 100	11 100

Catatan/Note: ...

Sumber/Source: Dinas Sosial Kabupaten Kediri/Social Service of Kediri Regency

4.4 KEMISKINAN POVERTY

Tabel 4.4.1 **Garis Kemiskinan, Jumlah, dan Persentase Penduduk Miskin di Kabupaten Kediri, 2012–2020**
Poverty Line, Number, and Percentage of Poor People in Kediri Regency, 2012–2020

Tahun Year	Garis Kemiskinan (rupiah/kapita/bulan) Poverty Line (rupiah/capita/month)	Jumlah Penduduk Miskin (ribu) Number of Poor People (thousand)	Persentase Penduduk Miskin Percentage of Poor People
(1)	(2)	(3)	(4)
2012	232 373	209,00	13,71
2013	245 287	202,70	13,23
2014	251 547	196,78	12,77
2015	261 088	199,38	12,91
2016	2723 74	197,43	12,72
2017	281 012	191,08	12,25
2018	294 098	177,20	11,31
2019	305 491	163,95	10,42
2020	324 215	179,93	11,40

Catatan/Note: ...

Sumber/Source: .BPS, Survei Sosial Ekonomi Nasional Maret/BPS-Statistics Indonesia, March National Socioeconomic Survey

Tabel
Table 4.4.2

Indeks Kedalaman Kemiskinan dan Indeks Keparahan Kemiskinan di Kabupaten Kediri, 2012–2020
Poverty Gap Index and Poverty Severity Index in Kediri Regency, 2012–2020

Tahun Year	Indeks Kedalaman Kemiskinan Poverty Gap Index	Indeks Keparahan Kemiskinan Poverty Severity Index
(1)	(2)	(3)
2012	1,73	0,34
2013	1,96	0,43
2014	2,07	0,49
2015	2,05	0,45
2016	1,66	0,37
2017	1,75	0,39
2018	1,71	0,39
2019	1,24	0,22
2020	1,55	0,33

Catatan/Note: ...

Sumber/Source: .BPS, Survei Sosial Ekonomi Nasional Maret/BPS-Statistics Indonesia, March National Socioeconomic Survey

PERTANIAN, KEHUTANAN PETERNAKAN DAN PERIKANAN

*Agriculture, Forestry,
Livestock and Fishery*

BAB
CHAPTER

5

Produksi Tanaman Sayuran menurut Jenis Tanaman (kuintal), 2020

Production of Vegetables by Type of Plants (quintal), 2020



Cabai Rawit
Chilli/Cayenne Pepper

528.368

Bawang Merah
Shallots

147.208



Petsai
Chinese Cabbage

19.190



Tomat
Tomato

88.733

Terung
Eggplant

148.762



PENJELASAN TEKNIS**TECHNICAL NOTES**

1. Lahan sawah adalah lahan pertanian yang berpetak-petak dan dibatasi oleh pematang (galangan), saluran untuk menahan/ menyalurkan air, yang biasanya ditanami padi sawah tanpa memandang dari mana diperoleh atau status lahan tersebut. Lahan yang dimaksud termasuk lahan yang terdaftar di Pajak Bumi Bangunan, luran Pembangunan Daerah, lahan bengkok, lahan serobotan, lahan rawa yang ditanami padi dan lahan bekas tanaman tahunan yang telah dijadikan sawah, baik yang ditanami padi, palawija atau tanaman semusim lainnya.
 2. Tegal/Kebun adalah lahan pertanian bukan sawah (lahan kering) yang ditanami tanaman semusim atau tahunan dan terpisah dengan halaman sekitar rumah serta penggunaannya tidak berpindah pindah.
 3. Ladang/Huma adalah lahan pertanian bukan sawah (lahan kering) yang biasanya ditanami tanaman semusim dan penggunaannya hanya semusim atau dua musim, kemudian akan ditinggalkan bila sudah tidak subur lagi (berpindah-pindah). Kemungkinan lahan ini beberapa tahun kemudian akan dikerjakan kembali jika sudah subur.
1. *Wetland is agricultural land that separated by small dykes to resist water, where the main crop is usually wetland paddy without considering where it is got from or the status of the land. It includes the land that is registered at land income tax office, regional development contribution, 'bengkok' land, illegal ownership, swamps for rice cultivation, and annual crop land mark that has been used as rice field, which are both planted with paddy, secondary crops or the other seasonal crops.*
 2. *Dry field/Garden is an dryland (unirrigated land) which is planted with seasonal or annual crops and separately from the yard around the house without shifting*
 3. *Unirrigated agricultural field / Shifting cultivation land is dryland (unirrigated land) that usually is cultivated for seasonal crops and utilized only for one or two seasons, then it will be left when it is not fertile (shifting). Maybe, this land will be used again in a few years if it has been fertile.*

- | | |
|-----------------------------------------------------------------------------------------------------------------------------------------------------------------------------------------------------------------------------------------------------------------------------------------------------------------------------------------------------------------------------------------------------------------------------------------------------------------------------------------------------------------------------------------|-----------------------------------------------------------------------------------------------------------------------------------------------------------------------------------------------------------------------------------------------------------------------------------------------------------------------------------------------------------------------------------------------------------------------------------------------------------------------------------------------------------------------------------------------------------------|
| <p>4. Lahan yang sementara tidak diusahakan adalah lahan yang biasanya diusahakan tetapi untuk sementara (lebih dari 1 (satu) tahun tetapi kurang dari atau sama dengan 2 (dua) tahun) tidak diusahakan, termasuk lahan sawah yang tidak diusahakan selama lebih dari 2 (dua) tahun.</p> | <p>4. <i>Temporarily unused land is land that is regularly used but temporarily (more than a year but less or equal than two years) is unused, it includes wetland that is not cultivated more than two years.</i></p> |
| <p>5. Data pokok tanaman pangan yang dikumpulkan adalah luas panen dan produktivitas (hasil per hektar). Produksi tanaman pangan merupakan hasil perkalian antara luas panen dengan produktivitas. Pengumpulan data luas panen dilakukan setiap bulan dengan pendekatan area kecamatan di seluruh wilayah Indonesia. Pengumpulan data produktivitas dilakukan melalui pengukuran langsung pada plot ubinan berukuran 2½ m x 2½ m. Pengumpulan data produktivitas dilakukan setiap subround (empat bulanan) pada waktu panen petani.</p> | <p>5. <i>The main food crops data collected consists of harvested area and productivity (yield per hectare). Food crops production is generated by harvested area multiplied by productivity. The harvested area data is collected every month using sub district area approach in all sub district in Indonesia. The productivity data collection is conducted by a direct measurement in 2½m x 2½m crop cutting plot. The productivity measurement is conducted in every subround (four monthly) at the time when farmers are harvesting their crops.</i></p> |
| <p>6. Data produksi padi dan palawija yang disajikan adalah dalam kualitas: gabah kering giling (padi), pipilan kering (jagung), biji kering (kedelai dan kacang tanah), dan umbi basah (ubi kayu dan ubi jalar).</p> | <p>6. <i>Production of paddy and secondary crops data are presented in the form of: dry unhusked rice (paddy), dry loose maize (maize), dry shells crops (soybeans and peanuts), and fresh roots (cassava and sweet potatoes).</i></p> |
| <p>7. Tanaman sayuran dan buah-buahan semusim
Tanaman sayuran semusim</p> | <p>7. <i>Seasonal vegetable and fruit plants
Seasonal vegetable plants are</i></p> |

adalah tanaman sumber vitamin, garam mineral dan lain-lain yang dikonsumsi dari bagian tanaman yang berupa daun, bunga, buah, dan umbinya, yang berumur kurang dari satu tahun.

Tanaman buah-buahan semusim adalah tanaman sumber vitamin, garam mineral, dan lain-lain yang dikonsumsi dari bagian tanaman yang berupa buah, berumur kurang dari satu tahun, tidak berbentuk pohon/rumpun tetapi menjalar dan berbatang lunak.

plants which are the sources of vitamin, mineral salt, etc, consumed from the part of the plant in the form of leaf, flower, fruit, and root with the age of less than one year.

Seasonal fruit plants are plants which are the sources of vitamin, mineral salt, etc, consumed from the part of the plant in the form of fruits. These plants are creeps with the age of less than one year.

8. Tanaman buah-buahan dan sayuran tahunan

Tanaman buah-buahan tahunan adalah tanaman sumber vitamin, garam mineral, dan lain-lain yang dikonsumsi dari bagian tanaman yang berupa buah dan merupakan tanaman tahunan.

Tanaman sayuran tahunan adalah tanaman sumber vitamin, garam mineral, dan lain-lain yang dikonsumsi dari bagian tanaman yang berupa daun dan atau buah yang berumur lebih dari satu tahun.

8. *Annual fruit and vegetable plants*

Annual fruit plants are plants which are the sources of vitamin, contained mineral salt, etc, consumed from the part of plant in the form of fruit and more than one year of age.

Annual vegetable plants are plants which are the sources of vitamin, contained mineral salt, etc, consumed from the part of the plant in the form of vegetable and more than one year of age.

9. Tanaman biofarmaka adalah tanaman yang bermanfaat untuk obat-obatan, kosmetik, dan kesehatan yang dikonsumsi atau digunakan dari bagian-bagian tanaman seperti daun, batang, buah, umbi (rimpang) ataupun akar.

9. *Medicinal plants are plants which are useful for medicine. It is consumed from part of the plant such as leaf, flower, fruit, tuber, and root.*

10. Tanaman hias adalah tanaman yang mempunyai nilai keindahan baik bentuk, warna daun, tajuk maupun bunganya, sering digunakan untuk penghias pekarangan dan lain sebagainya.
10. *Ornamental plants are plants which have a beauty value, either in shape, colour of leaf or crown of flower, and they are often used as a yard decorator.*
11. Luas panen tanaman hortikultura adalah luas tanaman sayuran, buah-buahan, biofarmaka, dan tanaman hias yang diambil hasilnya/dipanen pada periode pelaporan.
11. *Harvested area of horticulture is area which vegetable, fruit, medicinal and ornamental plant of crop harvested during the period of report.*
12. Luas panen untuk tanaman sayuran adalah luas tanaman yang dipanen sekaligus/habis/dibongkar dan luas tanaman yang dipanen berkali-kali (lebih dari satu kali)/belum habis. Tanaman yang dipanen sekaligus/habis/dibongkar adalah tanaman yang sehabis panen langsung dibongkar/dicabut, terdiri dari bawang merah, bawang putih, bawang daun, kentang, kol/kubis, kembang kol, petsai/sawi, wortel, lobak, dan kacang merah. Tanaman yang dipanen berkali-kali (lebih dari satu kali)/belum habis adalah tanaman yang pemanenannya lebih dari satu kali dan biasanya dibongkar apabila panen terakhir sudah tidak memadai lagi, terdiri dari: kacang panjang, cabe besar, cabe rawit, jamur, tomat, terung, buncis, ketimun, labu siam, kangkung, bayam, melon, semangka, dan blewah.
12. *Harvested area of vegetables is area of entirely plant harvested/demolished and plant harvested several times/undemolished. Entirely plants harvested/demolished are plants usually harvested once and demolished to be substituted by other plants, consisting of: shallots, garlic, leeks, potato, cabbage, cauli flower, mustard green, carrots, chinese radish, and red kidney beans. Plants harvested several times/undemolished are plants usually harvested more than once and demolished in the case that the last harvest was economically not profitable. They consist of : yard long beans, chili, small chili, mushroom, tomatoes, egg plant, frech beans, cucumber, pumpkin/chajota, swamp cabbage, spinach, melon, watermelon, and blewah .*

13. Produksi hortikultura adalah hasil menurut bentuk produk dari setiap tanaman sayuran, buah-buahan, biofarmaka dan tanaman hias yang diambil berdasarkan luas yang dipanen/tanaman yang menghasilkan pada bulan/triwulan laporan.
14. Data perkebunan besar dikumpulkan oleh BPS setiap bulan secara lengkap (sensus bulanan) dengan sistem surat pos. Khusus untuk tanaman kelapa, cengkeh, dan kapuk, datanya diperoleh dari Direktorat Jenderal Perkebunan. Data perkebunan rakyat juga diperoleh dari Direktorat Jenderal Perkebunan.
15. Penghitungan luas tanaman perkebunan besar adalah pada keadaan akhir tahun dan tidak termasuk yang luasnya kurang dari 5 hektar.
16. Bentuk produksi perkebunan adalah; karet kering (karet), daun kering (teh dan tembakau), biji kering (kopi dan coklat), kulit kering (kayu manis dan kina), serat kering (rami), bunga kering (cengkeh), refined sugar (tebu dari perkebunan besar), gula mangkok (tebu dari perkebunan rakyat), ekivalen kopra (kopra), biji dan bunga (pala) serta minyak daun (sereh).
13. *Horticulture production is the standard production quantity form of vegetable, fruit, medicinal and ornamental plant based on harvested area/the number of production plants reported monthly/quarterly.*
14. *Data on estates are collected by the BPS every month on complete basis through a mailing system. Data on coconut, clove, and kapok, as well as on smallholder plantation, are acquired from the Directorate General of Estates.*
15. *Planted areas of estates refer to condition at the end of the year, and exclude areas less than 5 hectares.*
16. *Production of estates crops are follows: dry rubber (rubber); dry leaves (tea and tobacco); dry beans (coffee and cocoa); dry bark (cassia vera and cinchona); dry fibre (rosella); dry flowers/buds (cloves); refined sugar (sugar cane from estate); cup sugar (sugar cane from smallholders); copra (copra); seeds and buds (nutmeg); and leaf oil (citronella).*

17. Persediaan akhir tahun produksi perkebunan besar bukan merupakan cadangan penyangga (buffer stock).
 18. Data populasi ternak bersumber dari Dinas Pertanian Kabupaten Kediri, sedangkan jumlah pemotongan ternak merupakan hasil Survei Laporan Pemotongan Ternak. Pengumpulan data pemotongan ternak dilakukan secara lengkap setiap triwulan di seluruh Rumah Potong Hewan (RPH) yang ada di Kabupaten Kediri.
17. *The production availability of estates at the end of year is not the buffer stock.*
 18. *Data of domestic livestock population are obtained from the Office of Kediri Regency, while data on the number of animals slaughtered are based on the quarterly survey conducted by BPS. This survey is a complete enumeration on all slaughterhouses in Kediri Regency.*

ULASAN**DESCRIPTION****Hortikultura**

1. Luas Kabupaten Kediri terbagi menjadi 3 bagian yaitu Lahan Bukan Pertanian dengan luas 40.397 Ha, Lahan Pertanian Sawah 51.968 Ha dan Lahan Pertanian Bukan Sawah 46.240 Ha. Jadi lahan Pertanian Sawah di Kabupaten Kediri merupakan bagian terluas.
2. Tahun 2020, dari 26 jenis produksi sayuran terdapat 2 jenis produksi sayuran mengalami peningkatan produksi cukup tinggi dibandingkan tahun 2019. Peningkatan produksi terbesar pada tanaman Jamur dan tanaman Bayam.
3. Tanaman Biofarmaka merupakan komoditas pertanian yang ditanam di Kabupaten Kediri, tahun 2019 luas tanaman Biofarmaka 11.745.160 m² dengan total produksi 26.307.737 Kg. Tanaman Biofarmaka dengan luas panen terluas dan produksi terbesar adalah kunyit, Luas panen 10.660.313 m² dan produksi 23.671.900 Kg.
4. Dari data luas panen tanaman biofarmaka Kabupaten Kediri tahun 2020 menurut kecamatan dan jenis tanaman, wilayah terluas untuk tanaman Jahe adalah kecamatan kepung dengan luas panen 820.012 m² dan jumlah

Horticulture

1. *The area of Kediri Regency is divided into 3 parts, namely Non-Agricultural Land with an area of 40,397 Ha, Wetland Agricultural Land of 51,968 Ha and Non-Wetland Agricultural Land of 46,240 Ha. So the Sawah Agriculture land in Kediri Regency is the widest part.*
2. *In 2020, of 26 types of vegetable production, there were 2 types of vegetable production, which experienced a quite high increase in production compared to 2019. The largest increase in production was in mushroom and spinach plants..*
3. *Biopharmaca Plants are agricultural commodities grown in Kediri Regency, in 2020 of Biopharmaca plant area of 11,745,160 m² with a total production of 26,307,737 kg. Biopharmaca plants with the largest harvested area and the largest production are turmeric, harvested area is 10,660,313 m² and production is 23,671,900 kg.*
4. *From the biopharmaca crop harvest data of Kediri Regency in 2020 according to subdistricts and types of plants, the largest area for Ginger is the Kepung subdistrict with a harvest area of 820,012 m² and a total production of 1,886,026*

produksi 1.886.026 Kg. Untuk tanaman Laos wilayah terluas juga berada di Kecamatan Kepung dengan luas panen 120.000 m² dengan produksi 340.000 Kg, Sedangkan tanaman kencur wilayah yang terluas berada pada kecamatan Kandangan dengan luas panen 3.400 m² dan produksi 10.200 Kg. Tanaman Kunyit wilayah panen terluas dan produksi tertinggi berada di kecamatan Tarokan dengan luas 7.300.000 m² dan produksi 14.600.000 Kg.

kg. For Laos, the largest area is also in Kepung subdistrict with a harvest area of 120,000 m² with a production of 340,000 kg, while the kencur plant with the largest area is in the Kandangan subdistrict with a harvest area of 3,400 m² and a production of 10,200 kg. Turmeric crops are the largest harvest area and the highest production is in the Tarokan subdistrict with an area of 7,300,000 m² and a production of 14,600,000 kg.

5. Untuk komoditas Tanaman Hias data luas panen dan produksi dari Kabupaten Kediri tahun 2020, tanaman hias memiliki luas panen 81.938 m² dan produksi total 1.353.422 tangkai. Bunga Mawar merupakan jenis tanaman hias yang paling banyak dibudidayakan di Kabupaten Kediri yang memiliki luas 60.015 m² dan produksi 1.301.750 tangkai.

5. *For Ornamental Plants commodities harvest and production area data of Kediri Regency in 2020 ornamental plants have a harvest area of 81,938 m² and a total production of 1,353,422 stalks. Rose is a type of ornamental plant that is most widely cultivated in the District of Kediri which has an area of 65,600 m² and a production of 1,430,655 stems.*

Perkebunan

6. Luas tanaman perkebunan di Kabupaten Kediri tahun 2020 mengalami penurunan sebesar 6,66 persen dibandingkan tahun 2019, akan tetapi total produksinya mengalami kenaikan 15,39 persen.

Plantation

6. *The area of plantation crops in Kediri Regency in 2020 decreased by 6.66 percent compared to 2019, but the total production has increased by 15.39 percent..*

7. Tanaman Tebu masih merupakan tanaman perkebunan yang paling banyak ditanam. Di tahun 2020 luas tanaman tebu mencapai 20,80 Ha dengan jumlah produksi

7. *Sugarcane is still the most widely planted estate crop. In 2020 sugarcane area will reach 20,80 hectares with total production of 2,257,900 tons.*

sebesar 2.257.900 Ton.

Kehutanan

8. Dari data Perum Perhutani KPH Kediri, luas hutan di Kabupaten Kediri mencapai 22.361,80 Ha. Berdasar laporan tersebut, hutan produksi merupakan hutan terluas menurut fungsinya yakni mencapai 62,77 persen dari luas hutan keseluruhan.
9. Jika dilihat perkecamatan, kecamatan Puncu merupakan kecamatan yang memiliki hutan paling luas yakni 5.139,20 Ha.

Peternakan

10. Secara umum populasi ternak di Kabupaten Kediri tahun 2020 mengalami penurunan sebesar 10,93 persen. Populasi ternak yang mengalami peningkatan sangat signifikan adalah babi (16,35 persen).
11. Kecamatan Pare dan Puncu merupakan kecamatan dengan populasi ternak terbesar, yakni 10,68 persen dan 8,25 persen.

Perikanan

12. Kecamatan Pare merupakan kecamatan yang memiliki rumah tangga perikanan paling banyak di tahun 2020 yakni sebanyak 1.151 rumah tangga.

Forestry

8. *From the data of the Perhutani Perum Perhutani KPH Kediri, the forest area in Kediri Regency reaches 22,361.80 Ha. Based on the report, the production forest is the largest forest according to its function, reaching 62.77 percent of the total forest area.*
9. *If seen in the subdistrict, Puncu sub-district is the district that has the most extensive forest of 5,139.20 Ha.*

Livestock

10. *In general, the livestock population in Kediri Regency in 2020 has decreased by 10.93 percent. The livestock population that experienced a very significant increase was pig (16.55 percent).*
11. *Pare and Puncu subdistricts are the subdistricts with the largest livestock population, ie 10.68 percent and 8.25 percent.*

Fishery

12. *Subdistrict Pare is a subdistrict that has the most fishery households in 2020 that is as many as 1,151 households.*

13. Jika dilihat dari jenis ikan air tawar yang diproduksi di tahun 2020 ikan lele merupakan ikan yang paling banyak diproduksi yakni sebesar 15.948 ton. Sedangkan dari jenis ikan hias yang diproduksi, ikan cupang masih merupakan ikan yang paling banyak diproduksi sebesar 110.411 ribu ekor

Tanaman Pangan

14. Tanaman pangan padi di Kabupaten Kediri merupakan komoditi yang paling utama. Pada tahun 2020 di Kabupaten Kediri luas panen padi mencapai 48.019 Ha dengan produksi sebanyak 296.026 ton. Produksi padi terbesar berada pada kecamatan Purwoasri. Sebesar 32.670,9 ton.

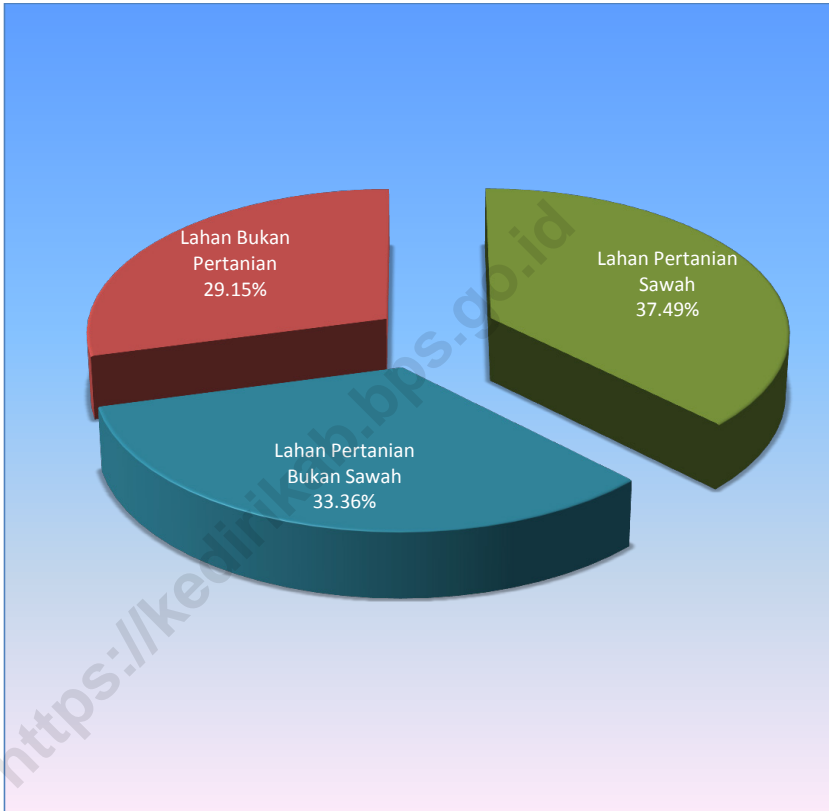
13. *When viewed from the type of freshwater fish produced in 2020, catfish is the most widely produced fish that is 15,948 tons. Whereas from the type of ornamental fish produced, betta fish is still the most produced fish of 110,411 thousand heads*

Food Crops

14. *Rice crops in Kediri Regency is the most important commodity. In 2018 in Kediri Regency, rice harvest area reaches 48,315 Ha with production of 296,026 tons. The largest rice production is in Purwoasri sub-district amounting to 32,670.9 tons.*

<https://kedirikab.bps.go.id>

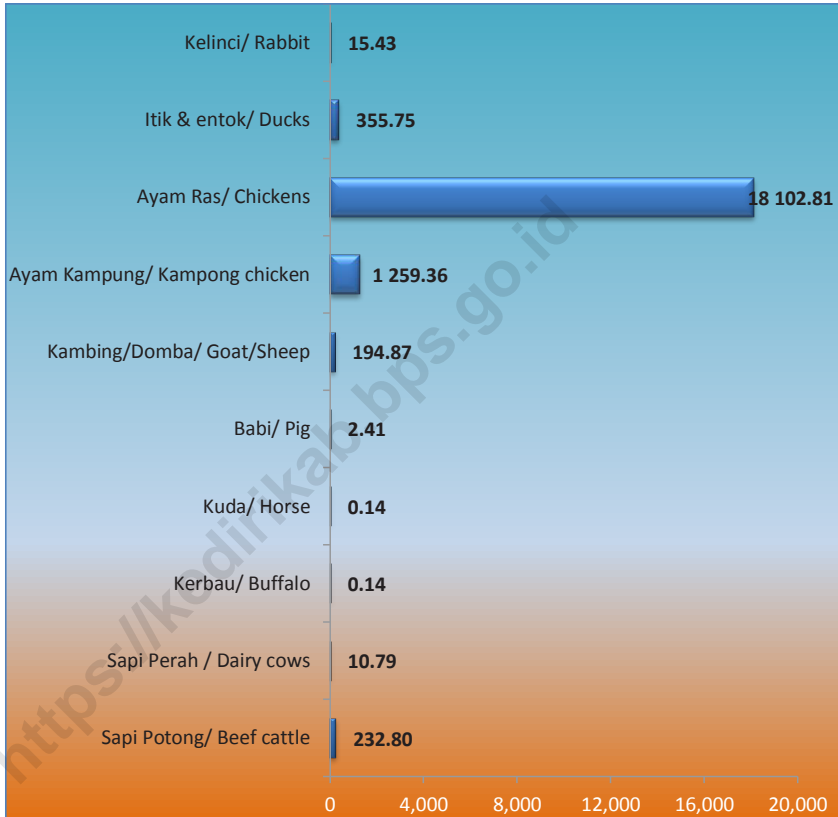
Gambar 5.1 **Persentase Luas Lahan Pertanian di Kabupaten Kediri, 2020**
Figures 5.1 **Total Area Percentage of Agricultural Land in Kediri Regency, 2020**



Sumber/Source : Dinas Pertanian dan Perkebunan Kabupaten Kediri/ Department Agriculture and Plantation of Kediri Regency

Gambar 5.2
Figures

Populasi Ternak di Kabupaten Kediri (ribu ekor), 2020
Livestock Populations in Kediri Regency (thousand tails), 2020



Sumber/Source : Dinas Ketahanan Pangan Dan Peternakan Kabupaten Kediri/ Food and Livestock Resilience Office of Kediri Regency

5.1 HORTIKULTURA
HORTICULTURE

Tabel 5.1.1 **Luas Panen Tanaman Sayuran Menurut Kecamatan dan Jenis Tanaman di Kabupaten Kediri, 2019 dan 2020**
Table 5.1.1 **Vegetable Crops Area by Subdistrict and Plant Type in Kediri Regency, 2019 and 2020**

Kecamatan Subdistrict	Bawang Daun/ Scallion (ha/ ha)		Bawang Merah/ Shallots (ha/ ha)		Bawang Putih/ Garlic (ha/ ha)	
	2019	2020	2019	2020	2019	2020
(1)	(2)	(3)	(4)	(5)	(6)	(7)
[010] Mojo	-	-	-	-	-	-
[020] Semen	3	-	31	49	-	-
[030] Ngadiluwih	-	-	1	18	-	-
[040] Kras	-	-	-	-	-	-
[050] Ringinrejo	-	-	-	-	-	-
[060] Kandat	-	-	-	-	-	-
[070] Wates	-	-	-	-	-	-
[080] Ngancar	-	-	-	-	-	-
[090] Plosoklaten	-	-	-	-	-	-
[100] Gurah	-	-	-	-	-	-
[110] Puncu	-	-	7	12	-	-
[120] Kepung	-	58	534	363	-	-
[130] Kandangan	-	-	3	3	-	-
[140] Pare	-	-	88	83	-	-
[141] Badas	-	-	598	780	-	-
[150] Kunjang	-	-	10	26	-	-
[160] Plemahan	-	-	653	510	-	-
[170] Purwoasri	-	-	-	2	-	-
[180] Papar	-	-	19	31	-	-
[190] Pagu	-	-	9	12	-	-
[191] Kayenkidul	-	-	7	5	-	-
[200] Gampengrejo	-	-	6	11	-	-
[201] Ngasem	-	-	10	5	-	-
[210] Banyakan	-	-	27	26	-	-
[220] Grogol	-	-	-	9	-	-
[230] Tarokan	-	-	65	160	-	-
Kabupaten Kediri	3	58	2 068	2 105	-	-

Lanjutan Tabel/*Continued Table* 5.1.1

Kecamatan Subdistrict	Bayam/ <i>Spinach</i> (ha/ ha)		Blewah/ <i>Blewah</i> (ha/ ha)		Buncis/ <i>string bean</i> (ha/ ha)	
	2019	2020	2019	2020	2019	2020
(1)	(8)	(9)	(10)	(11)	(12)	(13)
[010] Mojo	-	2	-	-	4	5
[020] Semen	-	-	-	-	10	5
[030] Ngadiluwih	-	-	-	-	-	-
[040] Kras	-	-	-	-	-	-
[050] Ringinrejo	-	-	-	-	7	-
[060] Kandat	-	-	-	-	-	1
[070] Wates	-	-	-	-	-	-
[080] Ngancar	-	-	-	-	17	10
[090] Plosoklaten	-	-	-	-	41	46
[100] Gurah	-	-	-	-	24	3
[110] Puncu	-	-	-	-	27	39
[120] Kepung	-	-	-	-	-	-
[130] Kandangan	-	-	-	-	13	13
[140] Pare	-	-	-	-	3	15
[141] Badas	-	-	-	-	-	-
[150] Kunjang	-	-	-	-	7	-
[160] Plemahan	-	-	-	-	-	-
[170] Purwoasri	-	-	-	-	15	16
[180] Papar	-	-	-	-	-	-
[190] Pagu	-	-	-	-	-	-
[191] Kayenkidul	-	-	-	-	-	-
[200] Gampengrejo	-	-	-	-	-	-
[201] Ngasem	-	-	-	-	-	-
[210] Banyakan	-	-	-	1	-	-
[220] Grogol	-	-	-	-	-	-
[230] Tarokan	-	-	-	-	-	-
Kabupaten Kediri	-	2	-	1	168	153

Lanjutan Tabel/Continued Table 5.1.1

Kecamatan Subdistrict	Cabai Besar/ Chili/Big chili (ha/ ha)		Cabai Rawit/ Chili/Cayenne Pepper (ha/ ha)		Jamur/ Mushrooms (m2/ m2)	
	2019	2020	2019	2020	2019	2020
(1)	(14)	(15)	(16)	(17)	(18)	(19)
[010] Mojo	9	19	3	5	22	38
[020] Semen	6	17	55	123	-	-
[030] Ngadiluwih	1	-	2	-	-	-
[040] Kras	-	-	44	98	-	-
[050] Ringinrejo	-	-	289	457	-	-
[060] Kandat	8	5	15	24	-	-
[070] Wates	44	66	78	155	-	-
[080] Ngancar	124	96	38	79	-	-
[090] Plosoklaten	-	5	585	582	-	-
[100] Gurah	-	-	511	817	-	-
[110] Puncu	-	-	1 556	1 534	-	-
[120] Kepung	278	371	1 339	658	-	-
[130] Kandangan	8	1	8	2	-	-
[140] Pare	-	-	127	115	-	-
[141] Badas	-	-	7	12	-	-
[150] Kunjang	12	17	6	5	-	-
[160] Plemahan	-	2	97	115	-	-
[170] Purwoasri	-	-	6	25	-	-
[180] Papar	4	2	59	34	-	-
[190] Pagu	-	-	1 387	1 870	-	-
[191] Kayenkidul	-	-	887	930	-	-
[200] Gampengrejo	5	-	2	1	-	-
[201] Ngasem	-	-	208	168	-	-
[210] Banyakan	2	1	15	2	-	-
[220] Grogol	-	7	7	6	-	-
[230] Tarokan	6	-	2	25	-	-
Kabupaten Kediri	507	609	7 333	7 842	22	38

Lanjutan Tabel/*Continued Table 5.1.1*

Kecamatan Subdistrict	Kacang Merah/ Red Beans (ha/ ha)		Kacang Panjang/ Long Beans (ha/ ha)		Kangkung/ Water Spinach (ha/ ha)	
	2019	2020	2019	2020	2019	2020
(1)	(20)	(21)	(22)	(23)	(24)	(25)
[010] Mojo	-	-	8	6	-	2
[020] Semen	-	-	-	4	-	-
[030] Ngadiluwih	-	-	3	1	-	-
[040] Kras	-	-	7	11	-	-
[050] Ringinrejo	-	-	15	18	-	-
[060] Kandat	-	-	3	21	-	-
[070] Wates	-	-	14	16	-	-
[080] Ngancar	-	-	37	24	-	-
[090] Plosoklaten	-	-	58	58	-	-
[100] Gurah	-	-	47	35	-	-
[110] Puncu	-	-	36	73	-	-
[120] Kepung	-	-	187	121	-	-
[130] Kandangan	-	-	13	13	-	-
[140] Pare	-	-	93	114	-	-
[141] Badas	-	-	10	12	-	-
[150] Kunjang	-	-	41	44	-	-
[160] Plemahan	-	-	168	135	6	5
[170] Purwoasri	-	-	27	26	15	20
[180] Papar	-	-	83	63	-	-
[190] Pagu	-	-	-	5	-	-
[191] Kayenkidul	-	-	33	128	-	18
[200] Gampengrejo	-	-	-	-	-	-
[201] Ngasem	-	-	-	-	-	-
[210] Banyakan	-	-	3	-	-	-
[220] Grogol	-	-	2	2	-	-
[230] Tarokan	-	-	-	-	-	-
Kabupaten Kediri	-	-	888	930	21	45

Lanjutan Tabel/Continued Table 5.1.1

Kecamatan Subdistrict	Kembang Kol/ Cauliflower (ha/ ha)		Kentang/ Potato (ha/ ha)		Ketimun/ Cucumber (ha/ ha)	
	2019	2020	2019	2020	2019	2020
(1)	(26)	(27)	(28)	(29)	(30)	(31)
[010] Mojo	-	-	-	-	-	-
[020] Semen	-	-	-	-	-	1
[030] Ngadiluwih	-	-	-	-	3	3
[040] Kras	-	-	-	-	3	3
[050] Ringinrejo	-	-	-	-	16	13
[060] Kandat	-	-	-	-	1	6
[070] Wates	-	-	-	-	8	20
[080] Ngancar	12	1	-	-	35	15
[090] Plosoklaten	36	41	-	-	61	62
[100] Gurah	-	-	-	-	26	13
[110] Puncu	-	-	-	-	30	46
[120] Kepung	-	-	-	-	118	134
[130] Kandangan	-	-	-	-	13	13
[140] Pare	-	-	-	-	36	59
[141] Badas	12	10	-	-	6	3
[150] Kunjang	-	-	-	-	-	5
[160] Plemahan	16	3	-	-	15	13
[170] Purwoasri	-	-	-	-	6	5
[180] Papar	-	-	-	-	40	38
[190] Pagu	-	-	-	-	12	5
[191] Kayenkidul	2	-	-	-	10	22
[200] Gampengrejo	-	-	-	-	-	-
[201] Ngasem	-	-	-	-	-	1
[210] Banyakan	-	-	-	-	4	1
[220] Grogol	-	-	-	-	-	-
[230] Tarokan	-	-	-	-	-	-
Kabupaten Kediri	78	55	-	-	443	481

Lanjutan Tabel/*Continued Table* 5.1.1

Kecamatan Subdistrict	Kubis/ Cabbage (ha/ ha)		Labu Siam/ Chayote (ha/ ha)		Lobak/ Radish (ha/ ha)	
	2019	2020	2019	2020	2019	2020
(1)	(32)	(33)	(34)	(35)	(36)	(37)
[010] Mojo	-	-	-	-	-	-
[020] Semen	-	-	1	-	-	-
[030] Ngadiluwih	-	-	-	-	-	-
[040] Kras	-	2	-	-	-	-
[050] Ringinrejo	-	-	-	-	-	-
[060] Kandat	-	-	-	-	-	-
[070] Wates	-	-	-	-	-	-
[080] Ngancar	-	-	-	-	-	-
[090] Plosoklaten	-	-	-	-	-	-
[100] Gurah	-	-	-	-	-	-
[110] Puncu	-	-	-	-	-	-
[120] Kepung	-	-	-	-	-	-
[130] Kandangan	-	-	-	-	-	-
[140] Pare	-	-	-	-	-	-
[141] Badas	-	-	-	-	-	-
[150] Kunjang	-	-	-	-	-	-
[160] Plemahan	-	-	-	-	-	-
[170] Purwoasri	-	-	1	-	-	-
[180] Papar	-	-	-	-	-	-
[190] Pagu	-	-	-	-	-	-
[191] Kayenkidul	-	-	-	-	-	-
[200] Gampengrejo	-	-	-	-	-	-
[201] Ngasem	-	-	-	-	-	-
[210] Banyakan	-	-	-	-	-	-
[220] Grogol	-	-	-	-	-	-
[230] Tarokan	-	-	-	-	-	-
Kabupaten Kediri	-	2	2	-	-	-

Lanjutan Tabel/Continued Table 5.1.1

Kecamatan Subdistrict	Melon/ Melon (ha/ ha)		Paprika/ Bell Pepper (ha/ ha)		Petsai/Sawi/ Chinese Cabbage/mustard green (ha/ ha)	
	2019	2020	2019	2020	2019	2020
(1)	(38)	(39)	(40)	(41)	(42)	(43)
[010] Mojo	1	2	-	-	-	-
[020] Semen	-	-	-	-	-	2
[030] Ngadiluwih	-	-	-	-	-	-
[040] Kras	-	-	-	-	-	-
[050] Ringinrejo	-	-	-	-	-	-
[060] Kandat	-	-	-	-	-	-
[070] Wates	-	-	-	-	-	-
[080] Ngancar	-	-	-	-	-	-
[090] Plosoklaten	-	-	-	-	36	37
[100] Gurah	-	-	-	-	-	-
[110] Puncu	-	-	-	-	19	21
[120] Kepung	-	-	-	-	-	-
[130] Kandangan	-	-	-	-	-	-
[140] Pare	-	-	-	-	-	-
[141] Badas	-	-	-	-	75	133
[150] Kunjang	-	-	-	-	-	-
[160] Plemahan	-	-	-	-	7	6
[170] Purwoasri	-	1	-	-	-	-
[180] Papar	-	-	-	-	-	-
[190] Pagu	-	-	-	-	-	-
[191] Kayenkidul	-	1	-	-	2	-
[200] Gampengrejo	-	1	-	-	-	-
[201] Ngasem	-	1	-	-	-	-
[210] Banyakan	17	3	-	-	-	-
[220] Grogol	11	4	-	-	-	-
[230] Tarokan	36	56	-	-	-	-
Kabupaten Kediri	65	69	-	-	139	199

Lanjutan Tabel/*Continued Table* 5.1.1

Kecamatan Subdistrict	Semangka/ Water Melon (ha/ ha)		Stroberi/ Strawberry (ha/ ha)		Terung/ Eggplant (ha/ ha)	
	2019	2020	2019	2020	2019	2020
(1)	(44)	(45)	(46)	(47)	(48)	(49)
[010] Mojo	-	-	-	-	1	-
[020] Semen	-	2	-	-	-	3
[030] Ngadiluwih	-	-	-	-	3	1
[040] Kras	3	2	-	2	24	31
[050] Ringinrejo	-	-	-	-	17	20
[060] Kandat	-	27	-	-	1	7
[070] Wates	3	7	-	-	8	28
[080] Ngancar	-	-	-	-	39	23
[090] Plosoklaten	-	-	-	-	65	70
[100] Gurah	-	-	-	-	26	6
[110] Puncu	-	-	-	-	38	112
[120] Kepung	-	2	-	-	87	86
[130] Kandangan	-	-	-	-	13	13
[140] Pare	-	-	-	-	69	88
[141] Badas	-	-	-	-	4	4
[150] Kunjang	7	26	-	-	8	5
[160] Plemahan	-	-	-	-	33	14
[170] Purwoasri	112	114	-	-	6	3
[180] Papar	-	-	-	-	28	25
[190] Pagu	-	-	-	-	-	3
[191] Kayenkidul	-	1	-	-	7	28
[200] Gampengrejo	3	5	-	-	-	-
[201] Ngasem	6	2	-	-	-	1
[210] Banyakan	5	3	-	-	6	1
[220] Grogol	-	4	-	-	-	-
[230] Tarokan	49	5	-	-	-	-
Kabupaten Kediri	188	200	-	2	483	572

Lanjutan Tabel/Continued Table 5.1.1

Kecamatan Subdistrict	Tomat/ Tomato (ha/ ha)		Wortel/ Carrot (ha/ ha)	
	2019	2020	2019	2020
(1)	(50)	(51)	(52)	(53)
[010] Mojo	3	14	-	-
[020] Semen	5	20	-	-
[030] Ngadiluwih	1	1	-	-
[040] Kras	4	5	-	-
[050] Ringinrejo	13	20	-	-
[060] Kandat	2	1	-	-
[070] Wates	9	17	-	-
[080] Ngancar	49	38	-	-
[090] Plosoklaten	62	66	-	-
[100] Gurah	24	27	-	-
[110] Puncu	91	192	-	-
[120] Kepung	236	186	-	-
[130] Kandangan	13	13	-	-
[140] Pare	13	10	-	-
[141] Badas	5	4	-	-
[150] Kunjang	7	6	-	-
[160] Plemahan	1	-	-	-
[170] Purwoasri	1	2	-	-
[180] Papar	-	-	-	-
[190] Pagu	-	1	-	-
[191] Kayenkidul	-	-	-	-
[200] Gampengrejo	1	-	-	-
[201] Ngasem	-	-	-	-
[210] Banyakan	-	1	-	-
[220] Grogol	-	-	-	-
[230] Tarokan	-	-	-	-
Kabupaten Kediri	540	624	-	-

Catatan/Note: Angka Sementara (ASEM)/ Preliminary Figures

Sumber/Source: BPS, Statistik Pertanian Hortikultura SPH-SBS/BPS-Statistics Indonesia, Agricultural Statistic for Horticulture SPH-SBS

Tabel
Table 5.1.2

Produksi Tanaman Sayuran Menurut Kecamatan dan Jenis Tanaman di Kabupaten Kediri, 2019 dan 2020
Production of Vegetable Plants by Subdistrict and Types of Plants in Kediri Regency, 2019 and 2020

Kecamatan Subdistrict	Bawang Daun/ Scallion (kw/ qui)		Bawang Merah/ Shallots (kw/ qui)		Bawang Putih/ Garlic (kw/ qui)	
	2019	2020	2019	2020	2019	2020
(1)	(2)	(3)	(4)	(5)	(6)	(7)
[010] Mojo	-	-	-	-	-	-
[020] Semen	210	-	2 028	3 312	-	-
[030] Ngadiluwih	-	-	70	1 440	-	-
[040] Kras	-	-	-	-	-	-
[050] Ringinrejo	-	-	-	-	-	-
[060] Kandat	-	-	-	-	-	-
[070] Wates	-	-	-	-	-	-
[080] Ngancar	-	-	-	-	-	-
[090] Plosoklaten	-	-	-	-	-	-
[100] Gurah	-	-	-	-	-	-
[110] Puncu	-	-	450	831	-	-
[120] Kepung	-	232	33 715	20 806	-	-
[130] Kandangan	-	-	210	150	-	-
[140] Pare	-	-	5 253	5 480	-	-
[141] Badas	-	-	48 445	53 205	-	-
[150] Kunjang	-	-	707	2 028	-	-
[160] Plemahan	-	-	35 444	38 869	-	-
[170] Purwoasri	-	-	-	160	-	-
[180] Papar	-	-	1 496	2 548	-	-
[190] Pagu	-	-	627	905	-	-
[191] Kayenkidul	-	-	471	400	-	-
[200] Gampengrejo	-	-	394	868	-	-
[201] Ngasem	-	-	640	332	-	-
[210] Banyakan	-	-	1 776	1 820	-	-
[220] Grogol	-	-	-	1 472	-	-
[230] Tarokan	-	-	5 777	12 582	-	-
Kabupaten Kediri	210	232	137 503	147 208	-	-

Lanjutan Tabel/Continued Table 5.1.2

Kecamatan Subdistrict	Bayam/ Spinach (kw/ qui)		Blewah/ Blewah (kw/ qui)		Buncis/ string bean (kw/ qui)	
	2019	2020	2019	2020	2019	2020
(1)	(8)	(9)	(10)	(11)	(12)	(13)
[010] Mojo	-	205	-	-	700	810
[020] Semen	-	-	-	-	1 870	1 010
[030] Ngadiluwih	-	-	-	-	-	-
[040] Kras	-	-	-	-	-	-
[050] Ringinrejo	-	-	-	-	540	-
[060] Kandat	-	-	-	-	-	300
[070] Wates	-	-	-	-	-	-
[080] Ngancar	-	-	-	-	1 755	2 640
[090] Plosoklaten	-	-	-	-	8 794	8 563
[100] Gurah	-	-	-	-	3 759	1 445
[110] Puncu	-	-	-	-	5 390	7 923
[120] Kepung	-	-	-	-	-	-
[130] Kandangan	-	-	-	-	1 620	1 815
[140] Pare	-	-	-	-	320	960
[141] Badas	-	-	-	-	-	-
[150] Kunjang	-	-	-	-	1 254	-
[160] Plemahan	-	-	-	-	-	-
[170] Purwoasri	-	-	-	-	2 525	2 705
[180] Papar	-	-	-	-	-	-
[190] Pagu	-	-	-	-	-	-
[191] Kayenkidul	-	-	-	-	-	-
[200] Gampengrejo	-	-	-	-	-	-
[201] Ngasem	-	-	-	-	-	-
[210] Banyakan	-	-	-	230	-	-
[220] Grogol	-	-	-	-	-	-
[230] Tarokan	-	-	-	-	-	-
Kabupaten Kediri	-	205	-	230	28 527	28 171

Lanjutan Tabel/Continued Table 5.1.2

Kecamatan Subdistrict	Cabai Besar/ Chili/Big chili (kw/ qui)		Cabai Rawit/ Chili/Cayenne Pepper (kw/ qui)		Jamur/ Mushrooms (kg/ kg)	
	2019	2020	2019	2020	2019	2020
(1)	(14)	(15)	(16)	(17)	(18)	(19)
[010] Mojo	789	1 460	213	315	52	266
[020] Semen	424	2 281	3 357	14 710	-	-
[030] Ngadiluwih	94	-	160	-	-	-
[040] Kras	-	-	1 435	4 470	-	-
[050] Ringinrejo	-	-	9 995	17 274	-	-
[060] Kandat	941	758	1 788	2 240	-	-
[070] Wates	3 454	5 441	4 554	11 380	-	-
[080] Ngancar	10 423	7 089	4 284	6 662	-	-
[090] Plosoklaten	-	625	19 799	60 554	-	-
[100] Gurah	-	-	30 417	50 875	-	-
[110] Puncu	-	-	106 777	168 246	-	-
[120] Kepung	13 029	21 252	71 881	36 654	-	-
[130] Kandangan	890	70	745	184	-	-
[140] Pare	-	-	7 411	8 509	-	-
[141] Badas	-	-	814	2 149	-	-
[150] Kunjang	1 346	1 613	510	590	-	-
[160] Plemahan	-	248	5 981	9 580	-	-
[170] Purwoasri	-	-	370	1 549	-	-
[180] Papar	400	252	5 755	2 985	-	-
[190] Pagu	-	-	68 879	63 947	-	-
[191] Kayenkidul	-	-	47 387	47 454	-	-
[200] Gampengrejo	300	-	102	85	-	-
[201] Ngasem	-	-	7 857	16 486	-	-
[210] Banyakan	153	75	945	120	-	-
[220] Grogol	-	600	1 043	440	-	-
[230] Tarokan	466	-	360	910	-	-
Kabupaten Kediri	32 709	41 764	402 819	528 368	52	266

Lanjutan Tabel/Continued Table 5.1.2

Kecamatan Subdistrict	Kacang Merah/ Red Beans (kw/ qui)		Kacang Panjang/ Long Beans (kw/ qui)		Kangkung/ Water Spinach (kw/ qui)	
	2019	2020	2019	2020	2019	2020
(1)	(20)	(21)	(22)	(23)	(24)	(25)
[010] Mojo	-	-	110	120	-	360
[020] Semen	-	-	-	425	-	-
[030] Ngadiluwih	-	-	188	94	-	-
[040] Kras	-	-	729	883	-	-
[050] Ringinrejo	-	-	1 315	1 646	-	-
[060] Kandat	-	-	316	1 771	-	-
[070] Wates	-	-	1 104	1 466	-	-
[080] Ngancar	-	-	2 784	3 485	-	-
[090] Plosoklaten	-	-	5 913	5 697	-	-
[100] Gurah	-	-	3 965	3 790	-	-
[110] Puncu	-	-	3 201	6 820	-	-
[120] Kepung	-	-	12 735	8 743	-	-
[130] Kandangan	-	-	2 070	1 880	-	-
[140] Pare	-	-	6 953	8 402	-	-
[141] Badas	-	-	900	1 028	-	-
[150] Kunjang	-	-	3 156	2 928	-	-
[160] Plemahan	-	-	7 501	10 503	1 381	974
[170] Purwoasri	-	-	1 652	1 958	2 883	2 720
[180] Papar	-	-	7 285	4 917	-	-
[190] Pagu	-	-	-	560	-	-
[191] Kayenkidul	-	-	2 636	8 841	-	2 550
[200] Gampengrejo	-	-	-	-	-	-
[201] Ngasem	-	-	-	-	-	-
[210] Banyakan	-	-	240	-	-	-
[220] Grogol	-	-	302	316	-	-
[230] Tarokan	-	-	-	-	-	-
Kabupaten Kediri	-	-	65 055	76 273	4 264	6 604

Lanjutan Tabel/Continued Table 5.1.2

Kecamatan Subdistrict	Kembang Kol/ Cauliflower (kw/ qui)		Kentang/ Potato (kw/ qui)		Ketimun/ Cucumber (kw/ qui)	
	2019	2020	2019	2020	2019	2020
(1)	(26)	(27)	(28)	(29)	(30)	(31)
[010] Mojo	-	-	-	-	-	-
[020] Semen	-	-	-	-	-	310
[030] Ngadiluwih	-	-	-	-	420	370
[040] Kras	-	-	-	-	632	745
[050] Ringinrejo	-	-	-	-	2 168	2 384
[060] Kandat	-	-	-	-	699	1 355
[070] Wates	-	-	-	-	1 635	4 200
[080] Ngancar	1 165	125	-	-	4 622	5 372
[090] Plosoklaten	2 795	3 845	-	-	15 181	13 479
[100] Gurah	-	-	-	-	5 351	3 076
[110] Puncu	-	-	-	-	6 525	7 749
[120] Kepung	-	-	-	-	21 446	18 564
[130] Kandangan	-	-	-	-	3 460	3 920
[140] Pare	-	-	-	-	6 779	11 106
[141] Badas	1 365	1 506	-	-	1 750	950
[150] Kunjang	-	-	-	-	-	1 419
[160] Plemahan	1 571	300	-	-	2 805	3 080
[170] Purwoasri	-	-	-	-	1 200	785
[180] Papar	-	-	-	-	7 877	8 570
[190] Pagu	-	-	-	-	2 365	858
[191] Kayenkidul	240	-	-	-	2 778	4 800
[200] Gampengrejo	-	-	-	-	-	-
[201] Ngasem	-	-	-	-	-	510
[210] Banyakan	-	-	-	-	750	150
[220] Grogol	-	-	-	-	-	-
[230] Tarokan	-	-	-	-	-	-
Kabupaten Kediri	7 136	5 776	-	-	88 443	93 752

Lanjutan Tabel/*Continued Table 5.1.2*

Kecamatan Subdistrict	Kubis/ Cabbage (kw/ qui)		Labu Siam/ Chayote (kw/ qui)		Lobak/ Radish (kw/ qui)	
	2019	2020	2019	2020	2019	2020
(1)	(32)	(33)	(34)	(35)	(36)	(37)
[010] Mojo	-	-	-	-	-	-
[020] Semen	-	-	40	-	-	-
[030] Ngadiluwih	-	-	-	-	-	-
[040] Kras	-	90	-	-	-	-
[050] Ringinrejo	-	-	-	-	-	-
[060] Kandat	-	-	-	-	-	-
[070] Wates	-	-	-	-	-	-
[080] Ngancar	-	-	-	-	-	-
[090] Plosoklaten	-	-	-	-	-	-
[100] Gurah	-	-	-	-	-	-
[110] Puncu	-	-	-	-	-	-
[120] Kepung	-	-	-	-	-	-
[130] Kandangan	-	-	-	-	-	-
[140] Pare	-	-	-	-	-	-
[141] Badas	-	-	-	-	-	-
[150] Kunjang	-	-	-	-	-	-
[160] Plemahan	-	-	-	-	-	-
[170] Purwoasri	-	-	210	-	-	-
[180] Papar	-	-	-	-	-	-
[190] Pagu	-	-	-	-	-	-
[191] Kayenkidul	-	-	-	-	-	-
[200] Gampengrejo	-	-	-	-	-	-
[201] Ngasem	-	-	-	-	-	-
[210] Banyakan	-	-	-	-	-	-
[220] Grogol	-	-	-	-	-	-
[230] Tarokan	-	-	-	-	-	-
Kabupaten Kediri	-	90	250	-	-	-

Lanjutan Tabel/*Continued Table 5.1.2*

Kecamatan Subdistrict	Melon/ <i>Melon</i> (kw/ <i>qui</i>)		Paprika/ <i>Bell Pepper</i> (kw/ <i>qui</i>)		Petsai/Sawi/ <i>Chinese Cabbage/mustard green</i> (kw/ <i>qui</i>)	
	2019	2020	2019	2020	2019	2020
(1)	(38)	(39)	(40)	(41)	(42)	(43)
[010] Mojo	210	300	-	-	-	-
[020] Semen	-	-	-	-	-	200
[030] Ngadiluwih	-	-	-	-	-	-
[040] Kras	-	-	-	-	-	-
[050] Ringinrejo	-	-	-	-	-	-
[060] Kandat	-	-	-	-	-	-
[070] Wates	-	-	-	-	-	-
[080] Ngancar	-	-	-	-	-	-
[090] Plosoklaten	-	-	-	-	4 785	4 396
[100] Gurah	-	-	-	-	-	-
[110] Puncu	-	-	-	-	1 305	1 385
[120] Kepung	-	-	-	-	-	-
[130] Kandangan	-	-	-	-	-	-
[140] Pare	-	-	-	-	-	-
[141] Badas	-	-	-	-	6 228	12 642
[150] Kunjang	-	-	-	-	-	-
[160] Plemahan	-	-	-	-	420	567
[170] Purwoasri	-	210	-	-	-	-
[180] Papar	-	-	-	-	-	-
[190] Pagu	-	-	-	-	-	-
[191] Kayenkidul	-	210	-	-	160	-
[200] Gampengrejo	-	150	-	-	-	-
[201] Ngasem	-	165	-	-	-	-
[210] Banyakan	1 535	450	-	-	-	-
[220] Grogol	1 354	600	-	-	-	-
[230] Tarokan	8 100	10 900	-	-	-	-
Kabupaten Kediri	11 199	12 985	-	-	12 898	19 190

Lanjutan Tabel/Continued Table 5.1.2

Kecamatan Subdistrict	Semangka/ Water Melon (kw/ qui)		Stroberi/ Strawberry (kw/ qui)		Terung/ Eggplant (kw/ qui)	
	2019	2020	2019	2020	2019	2020
(1)	(44)	(45)	(46)	(47)	(48)	(49)
[010] Mojo	-	-	-	-	300	-
[020] Semen	-	400	-	-	-	2 070
[030] Ngadiluwih	-	-	-	-	150	200
[040] Kras	1 140	400	-	360	3 906	9 961
[050] Ringinrejo	-	-	-	-	3 480	5 270
[060] Kandat	-	6 494	-	-	516	2 170
[070] Wates	740	1 488	-	-	2 356	7 240
[080] Ngancar	-	-	-	-	7 969	12 652
[090] Plosoklaten	-	-	-	-	14 518	20 683
[100] Gurah	-	-	-	-	6 557	3 062
[110] Puncu	-	-	-	-	10 813	26 618
[120] Kepung	-	310	-	-	20 911	14 239
[130] Kandangan	-	-	-	-	2 670	2 949
[140] Pare	-	-	-	-	15 366	20 193
[141] Badas	-	-	-	-	1 436	1 330
[150] Kunjang	1 538	4 894	-	-	2 058	1 375
[160] Plemahan	-	-	-	-	10 223	4 166
[170] Purwoasri	22 325	21 800	-	-	1 365	850
[180] Papar	-	-	-	-	7 888	6 551
[190] Pagu	-	-	-	-	-	866
[191] Kayenkidul	-	210	-	-	2 297	5 762
[200] Gampengrejo	615	1 000	-	-	-	-
[201] Ngasem	948	400	-	-	-	255
[210] Banyakan	1 140	650	-	-	1 565	300
[220] Grogol	-	870	-	-	-	-
[230] Tarokan	8 072	1 330	-	-	-	-
Kabupaten Kediri	36 518	40 246	-	360	116 344	148 762

Lanjutan Tabel/*Continued Table 5.1.2*

Kecamatan Subdistrict	Tomat/ Tomato (kw/ qui)		Wortel/ Carrot (kw/ qui)	
	2019	2020	2019	2020
(1)	(50)	(51)	(52)	(53)
[010] Mojo	555	2 531	-	-
[020] Semen	960	4 933	-	-
[030] Ngadiluwih	100	100	-	-
[040] Kras	877	1 188	-	-
[050] Ringinrejo	2 000	3 378	-	-
[060] Kandat	749	528	-	-
[070] Wates	1 699	3 341	-	-
[080] Ngancar	6 258	7 362	-	-
[090] Plosoklaten	10 179	12 828	-	-
[100] Gurah	4 215	6 178	-	-
[110] Puncu	13 471	14 973	-	-
[120] Kepung	36 733	24 142	-	-
[130] Kandangan	2 520	2 627	-	-
[140] Pare	2 531	2 054	-	-
[141] Badas	1 050	672	-	-
[150] Kunjang	1 211	1 134	-	-
[160] Plemahan	180	-	-	-
[170] Purwoasri	120	428	-	-
[180] Papar	-	-	-	-
[190] Pagu	-	168	-	-
[191] Kayenkidul	-	-	-	-
[200] Gampengrejo	295	-	-	-
[201] Ngasem	-	-	-	-
[210] Banyakan	-	168	-	-
[220] Grogol	-	-	-	-
[230] Tarokan	-	-	-	-
Kabupaten Kediri	85 703	88 733	-	-

Catatan/Note: Angka Sementara (ASEM)/ Preliminary Figures

Sumber/Sources: BPS, Statistik Pertanian Hortikultura SPH-SBS/BPS-Statistics Indonesia, Agricultural Statistic for Horticulture SPH-SBS

Tabel
Table 5.1.3

Luas Panen Tanaman Sayuran dan Buah-buahan Semusim Menurut Jenis Tanaman di Kabupaten Kediri, 2018–2020
Harvested Area of Seasonal Vegetables and Fruits by Kind of Plant in Kediri Regency, 2018–2020

Jenis Tanaman Kind of Plants	Satuan Unit	2018	2019	2020
(1)	(2)	(3)	(4)	(5)
Bawang Daun/ <i>Scallion</i>	ha	-	3	58
Bawang Merah/ <i>Shallots</i>	ha	1 814	2 068	2 105
Bawang Putih/ <i>Garlic</i>	ha	-	-	-
Bayam/ <i>Spinach</i>	ha	-	-	2
Blewah/ <i>Blewah</i>	ha	19	-	1
Buncis/ <i>string bean</i>	ha	153	168	153
Cabai Besar/ <i>Chili/Big chili</i>	ha	803	507	609
Cabai Rawit/ <i>Chili/Cayenne Pepper</i>	ha	6 977	7 333	7 842
Jamur/ <i>Mushrooms</i>	m2	2	22	38
Kacang Merah/ <i>Red Beans</i>	ha	-	-	-
Kacang Panjang/ <i>Long Beans</i>	ha	753	888	930
Kangkung/ <i>Water Spinach</i>	ha	62	21	45
Kembang Kol/ <i>Cauliflower</i>	ha	102	78	55
Kentang/ <i>Potato</i>	ha	-	-	-
Ketimun/ <i>Cucumber</i>	ha	421	443	481
Kubis/ <i>Cabbage</i>	ha	-	-	2
Labu Siam/ <i>Chayote</i>	ha	-	2	-
Lobak/ <i>Radish</i>	ha	-	-	-
Melon/ <i>Melon</i>	ha	72	65	69
Paprika/ <i>Bell Pepper</i>	ha	-	-	-
Petsai/Sawi/ <i>Chinese Cabbage/mustard green</i>	ha	176	139	199
Semangka/ <i>Watermelon</i>	ha	140	188	200
Stroberi/ <i>Strawberry</i>	ha	-	-	2
Terung/ <i>Eggplant</i>	ha	403	483	572
Tomat/ <i>Tomato</i>	ha	434	540	624
Wortel/ <i>Carrot</i>	ha	-	-	-

Catatan/Note: Angka Sementara (ASEM)/ Preliminary Figures

Sumber/Source: BPS, Statistik Pertanian Hortikultura SPH-SBS/BPS-Statistics Indonesia, Agricultural Statistic for Horticulture SPH-SBS

Tabel
Table 5.1.4**Produksi Tanaman Sayuran dan Buah-buahan Semusim
Menurut Jenis Tanaman di Kabupaten Kediri, 2018-
2020*****Production of Seasonal Vegetables and Fruits by Kind of
Plant in Kediri Regency, 2018-2020***

Jenis Tanaman <i>Kind of Plants</i>	Satuan <i>Unit</i>	2018	2019	2020
(1)	(2)	(3)	(4)	(5)
Bawang Daun/ <i>Scallion</i>	kw/ qui	-	210	232
Bawang Merah/ <i>Shallots</i>	kw/ qui	124 535	137 503	147 208
Bawang Putih/ <i>Garlic</i>	kw/ qui	-	-	-
Bayam/ <i>Spinach</i>	kw/ qui	-	-	205
Blewah/ <i>Blewah</i>	kw/ qui	6 880	-	230
Buncis/ <i>string bean</i>	kw/ qui	28 432	28 527	28 171
Cabai Besar/ <i>Chili/Big chili</i>	kw/ qui	60 228	32 709	41 764
Cabai Rawit/ <i>Chili/Cayenne Pepper</i>	kw/ qui	399 425	402 819	528 368
Jamur/ <i>Mushrooms</i>	kg	27	52	266
Kacang Merah/ <i>Red Beans</i>	kw/ qui	-	-	-
Kacang Panjang/ <i>Long Beans</i>	kw/ qui	57 185	65 055	76 273
Kangkung/ <i>Water Spinach</i>	kw/ qui	8 735	4 264	6 604
Kembang Kol/ <i>Cauliflower</i>	kw/ qui	9 684	7 136	5 776
Kentang/ <i>Potato</i>	kw/ qui	-	-	-
Ketimun/ <i>Cucumber</i>	kw/ qui	81 751	88 443	93 752
Kubis/ <i>Cabbage</i>	kw/ qui	-	-	90
Labu Siam/ <i>Chayote</i>	kw/ qui	-	250	-
Lobak/ <i>Radish</i>	kw/ qui	-	-	-
Melon/ <i>Melon</i>	kw/ qui	12 861	11 199	12 985
Paprika/ <i>Bell Pepper</i>	kw/ qui	-	-	-
Petsai/Sawi/ <i>Chinese Cabbage/mustard green</i>	kw/ qui	16 992	12 898	19 190
Semangka/ <i>Watermelon</i>	kw/ qui	30 702	36 518	40 246
Stroberi/ <i>Strawberry</i>	kw/ qui	-	-	360
Terung/ <i>Eggplant</i>	kw/ qui	95 962	116 344	148 762
Tomat/ <i>Tomato</i>	kw/ qui	63 506	85 703	88 733
Wortel/ <i>Carrot</i>	kw/ qui	-	-	-

Catatan/Note: Angka Sementara (ASEM)/ *Preliminary Figures*Sumber/Source: BPS, Statistik Pertanian Hortikultura SPH-SBS/BPS-Statistics Indonesia, *Agricultural Statistic for Horticulture SPH-SBS*

Tabel
Table 5.1.5

Luas Panen Tanaman Biofarmaka Menurut Kecamatan dan Jenis Tanaman di Kabupaten Kediri, 2019 dan 2020
Harvested Area of Medicinal Plants by Subdistrict and Kind of Plant in Kediri Regency, 2019 and 2020

Kecamatan Subdistrict	Dlingo/Dringo/ Calamus (m ² / m ²)		Jahe/ Ginger (m ² / m ²)		Kapulaga/ Java Cardamom (m ² / m ²)	
	2019	2020	2019	2020	2019	2020
(1)	(2)	(3)	(4)	(5)	(6)	(7)
[010] Mojo	-	-	21 500	4 001	-	400
[020] Semen	-	-	-	1 000	-	-
[030] Ngadiluwih	-	-	-	-	-	-
[040] Kras	-	-	200	150	-	-
[050] Ringinrejo	-	-	-	-	-	-
[060] Kandat	-	-	1 000	389	-	-
[070] Wates	-	-	-	-	-	-
[080] Ngancar	-	-	-	-	-	-
[090] Plosoklaten	-	-	-	-	-	-
[100] Gurah	-	-	400	510	-	-
[110] Puncu	-	-	40 000	-	-	-
[120] Kepung	-	-	820 000	820 012	-	-
[130] Kandangan	-	-	8 000	5 002	-	-
[140] Pare	-	-	-	-	-	-
[141] Badas	-	-	-	-	-	-
[150] Kunjang	-	-	-	-	-	-
[160] Plemahan	-	8	470	440	-	-
[170] Purwoasri	-	-	-	-	-	-
[180] Papar	-	-	426	438	-	-
[190] Pagu	-	-	-	-	-	-
[191] Kayenkidul	-	-	-	-	-	-
[200] Gampengrejo	-	-	-	256	-	-
[201] Ngasem	-	-	-	-	-	-
[210] Banyakan	-	-	-	-	-	-
[220] Grogol	-	-	-	-	-	-
[230] Tarokan	-	-	-	20 000	-	-
Kabupaten Kediri	-	8	891 996	852 198	-	400

Lanjutan Tabel/*Continued Table 5.1.5*

Kecamatan Subdistrict	Keji Beling/ <i>Verbenaceae</i> (m ² / m ²)		Kencur/ <i>East Indian Galangal</i> (m ² / m ²)		Kunyit/ <i>Turmeric</i> (m ² / m ²)	
	2019	2020	2019	2020	2019	2020
(1)	(8)	(9)	(10)	(11)	(12)	(13)
[010] Mojo	-	-	2 300	700	33 200	4 202
[020] Semen	-	-	-	250	-	1 000
[030] Ngadiluwih	-	-	-	-	-	-
[040] Kras	-	-	-	-	-	-
[050] Ringinrejo	-	-	-	-	-	-
[060] Kandat	-	-	300	96	1 600	455
[070] Wates	-	-	-	-	-	-
[080] Ngancar	-	-	-	-	-	-
[090] Plosoklaten	-	-	-	-	-	-
[100] Gurah	-	-	-	-	-	-
[110] Puncu	-	-	-	-	-	-
[120] Kepung	-	-	-	-	-	-
[130] Kandangan	-	-	4 000	3 400	4 000	3 400
[140] Pare	-	-	-	-	-	-
[141] Badas	-	-	-	-	-	-
[150] Kunjang	-	-	-	-	-	-
[160] Plemahan	-	-	230	225	430	490
[170] Purwoasri	-	-	-	-	-	-
[180] Papar	-	-	-	-	473	477
[190] Pagu	-	-	-	-	-	-
[191] Kayenkidul	-	-	-	-	-	-
[200] Gampengrejo	-	-	-	74	-	89
[201] Ngasem	-	-	-	-	-	-
[210] Banyakan	-	-	-	-	1 000 000	2 000 000
[220] Grogol	-	-	-	-	3 500 000	1 350 200
[230] Tarokan	-	-	-	-	7 250 000	7 300 000
Kabupaten Kediri	-	-	6 830	4 745	11 789 703	10 660 313

Lanjutan Tabel/Continued Table 5.1.5

Kecamatan Subdistrict	Laos/Lengkuas/ <i>Galanga</i> (m ² / m ²)		Lempuyang/ <i>Zingiber</i> <i>Aromaticum</i> (m ² / m ²)		Lidah Buaya/ <i>Aloevera</i> (m ² / m ²)	
	2019	2020	2019	2020	2019	2020
(1)	(14)	(15)	(16)	(17)	(18)	(19)
[010] Mojo	6 000	750	500	400	-	-
[020] Semen	-	-	-	-	-	-
[030] Ngadiluwih	-	-	-	-	-	-
[040] Kras	-	-	-	-	-	-
[050] Ringinrejo	-	-	-	-	-	-
[060] Kandat	400	89	320	200	-	-
[070] Wates	-	-	-	-	-	-
[080] Ngancar	-	-	-	-	-	-
[090] Plosoklaten	-	-	-	-	-	-
[100] Gurah	-	-	-	-	-	-
[110] Puncu	-	-	-	-	-	-
[120] Kepung	120 000	-	-	-	-	-
[130] Kandangan	4 000	3 400	-	-	-	-
[140] Pare	-	-	-	-	-	-
[141] Badas	-	-	-	-	-	-
[150] Kunjang	-	-	-	-	-	-
[160] Plemahan	85	65	-	-	2 030	1 250
[170] Purwoasri	-	-	-	-	-	-
[180] Papar	210	221	395	386	-	-
[190] Pagu	-	-	-	-	-	-
[191] Kayenkidul	-	-	-	-	-	-
[200] Gampengrejo	-	198	-	-	-	31
[201] Ngasem	-	-	-	-	-	-
[210] Banyakan	-	-	-	-	-	-
[220] Grogol	-	-	-	-	-	-
[230] Tarokan	-	-	-	-	-	-
Kabupaten Kediri	130 695	4 723	1 215	986	2 030	1 281

Lanjutan Tabel/*Continued Table* 5.1.5

Kecamatan Subdistrict	Mahkota Dewa/ <i>Phaleria Macrocarpa</i> (pohon/ tree)		Mengkudu/Pace/ <i>Indian Mulberry</i> (pohon/ tree)		Sambiloto/ <i>King of Bitter</i> (m2/ m2)	
	2019	2020	2019	2020	2019	2020
(1)	(20)	(21)	(22)	(23)	(24)	(25)
[010] Mojo	-	-	-	-	-	-
[020] Semen	-	-	-	-	-	-
[030] Ngadiluwih	-	-	-	-	-	-
[040] Kras	-	-	-	-	-	-
[050] Ringinrejo	-	-	-	1 050	-	-
[060] Kandat	-	2 220	-	2 525	-	-
[070] Wates	-	-	-	-	-	-
[080] Ngancar	-	-	1 500	1 500	-	-
[090] Plosoklaten	-	-	-	-	-	-
[100] Gurah	-	-	-	-	-	-
[110] Puncu	-	-	-	-	-	-
[120] Kepung	-	-	-	-	-	-
[130] Kandangan	-	-	-	-	-	-
[140] Pare	-	-	-	-	-	-
[141] Badas	-	-	-	-	-	-
[150] Kunjang	-	-	-	-	-	-
[160] Plemahan	-	-	-	7 647	-	-
[170] Purwoasri	-	-	-	-	-	-
[180] Papar	-	-	-	-	-	-
[190] Pagu	-	-	-	-	-	-
[191] Kayenkidul	-	-	-	-	-	-
[200] Gampengrejo	-	60	-	27	-	-
[201] Ngasem	-	-	-	-	-	-
[210] Banyakan	-	-	-	-	-	-
[220] Grogol	-	-	-	-	-	-
[230] Tarokan	-	-	-	-	-	-
Kabupaten Kediri	-	2 280	1 500	12 749	-	-

Lanjutan Tabel/Continued Table 5.1.5

Kecamatan Subdistrict	Temuireng/ Black Turmeric (m2/ m2)		Temukunci/ Chinese Keys (m2/ m2)		Temulawak/ Java Turmeric (m2/ m2)	
	2019	2020	2019	2020	2019	2020
(1)	(26)	(27)	(28)	(29)	(30)	(31)
[010] Mojo	-	-	-	-	200	950
[020] Semen	-	-	-	-	-	-
[030] Ngadiluwih	-	-	-	-	-	-
[040] Kras	-	-	-	-	-	-
[050] Ringinrejo	-	-	-	-	-	-
[060] Kandat	225	50	-	-	800	185
[070] Wates	-	-	-	-	-	-
[080] Ngancar	-	-	-	-	-	-
[090] Plosoklaten	-	-	-	-	-	-
[100] Gurah	-	-	-	-	-	-
[110] Puncu	-	-	-	-	-	-
[120] Kepung	-	-	-	-	-	-
[130] Kandangan	-	-	-	-	4 000	3 400
[140] Pare	-	-	-	-	-	-
[141] Badas	-	-	-	-	-	-
[150] Kunjang	-	-	-	-	-	-
[160] Plemahan	-	-	-	-	-	-
[170] Purwoasri	-	-	-	-	-	-
[180] Papar	298	294	-	-	482	498
[190] Pagu	-	-	-	-	-	-
[191] Kayenkidul	-	-	-	-	-	-
[200] Gampengrejo	-	-	-	-	-	-
[201] Ngasem	-	-	-	-	-	-
[210] Banyakan	-	-	-	-	200 000	200 100
[220] Grogol	-	-	-	-	-	-
[230] Tarokan	-	-	-	-	-	-
Kabupaten Kediri	523	344	-	-	205 482	205 133

Catatan/Note: Angka Sementara (ASEM)/ Preliminary Figures

Sumber/Source: BPS, Statistik Pertanian Hortikultura SPH-TBF/BPS-Statistics Indonesia, Agricultural Statistic for Horticulture SPH-TBF

Tabel
Table 5.1.6**Produksi Tanaman Biofarmaka Menurut Kecamatan dan Jenis Tanaman di Kabupaten Kediri, 2019 and 2020**
Production of Medicinal Plants by Subdistrict and Kind of Plant in Kediri Regency, 2019 and 2020

Kecamatan Subdistrict	Dlingo/Dringo/ Calamus (kg/ kg)		Jahe/ Ginger (kg/ kg)		Kapulaga/ Java Cardamom (kg/ kg)	
	2019	2020	2019	2020	2019	2020
(1)	(2)	(3)	(4)	(5)	(6)	(7)
[010] Mojo	-	-	14 000	11 803	-	600
[020] Seman	-	-	-	2 100	-	-
[030] Ngadiluwih	-	-	-	-	-	-
[040] Kras	-	-	200	200	-	-
[050] Ringinrejo	-	-	-	-	-	-
[060] Kandat	-	-	800	1 156	-	-
[070] Wates	-	-	-	-	-	-
[080] Ngancar	-	-	-	-	-	-
[090] Plosoklaten	-	-	-	-	-	-
[100] Gurah	-	-	100	982	-	-
[110] Puncu	-	-	32 000	-	-	-
[120] Kepung	-	-	1 895 000	1 886 026	-	-
[130] Kandangan	-	-	10 750	10 704	-	-
[140] Pare	-	-	-	-	-	-
[141] Badas	-	-	-	-	-	-
[150] Kunjang	-	-	-	-	-	-
[160] Plemahan	-	13	2 610	880	-	-
[170] Purwoasri	-	-	-	-	-	-
[180] Papar	-	-	1 704	964	-	-
[190] Pagu	-	-	-	-	-	-
[191] Kayenkidul	-	-	-	-	-	-
[200] Gampengrejo	-	-	-	538	-	-
[201] Ngasem	-	-	-	-	-	-
[210] Banyakan	-	-	-	-	-	-
[220] Grogol	-	-	-	-	-	-
[230] Tarokan	-	-	-	40 100	-	-
Kabupaten Kediri	-	13	1 957 164	1 955 453	-	600

Lanjutan Tabel/Continued Table 5.1.6

Kecamatan Subdistrict	Keji Beling/ <i>Verbenaceae</i> (kg/ kg)		Kencur/ <i>East Indian Galangal</i> (kg/ kg)		Kunyit/ <i>Turmeric</i> (kg/ kg)	
	2019	2020	2019	2020	2019	2020
(1)	(8)	(9)	(10)	(11)	(12)	(13)
[010] Mojo	-	-	6 000	1 110	110 000	11 005
[020] Semen	-	-	-	510	-	2 300
[030] Ngadiluwih	-	-	-	-	-	-
[040] Kras	-	-	-	-	-	-
[050] Ringinrejo	-	-	-	-	-	-
[060] Kandat	-	-	250	163	1 600	1 409
[070] Wates	-	-	-	-	-	-
[080] Ngancar	-	-	-	-	-	-
[090] Plosoklaten	-	-	-	-	-	-
[100] Gurah	-	-	-	-	-	-
[110] Puncu	-	-	-	-	-	-
[120] Kepung	-	-	-	-	-	-
[130] Kandangan	-	-	7 290	5 580	13 050	9 180
[140] Pare	-	-	-	-	-	-
[141] Badas	-	-	-	-	-	-
[150] Kunjang	-	-	-	-	-	-
[160] Plemahan	-	-	1 350	450	1 761	980
[170] Purwoasri	-	-	-	-	-	-
[180] Papar	-	-	-	-	1 892	1 288
[190] Pagu	-	-	-	-	-	-
[191] Kayenkidul	-	-	-	-	-	-
[200] Gampengrejo	-	-	-	148	-	198
[201] Ngasem	-	-	-	-	-	-
[210] Banyakan	-	-	-	-	5 000 000	5 400 000
[220] Grogol	-	-	-	-	2 550 700	3 645 540
[230] Tarokan	-	-	-	-	5 067 900	14 600 000
Kabupaten Kediri	-	-	14 890	7 961	12 746 903	23 671 900

Lanjutan Tabel/Continued Table 5.1.6

Kecamatan Subdistrict	Laos/Lengkuas/ <i>Galanga</i> (kg/ kg)		Lempuyang/ <i>Zingiber</i> <i>Aromaticum</i> (kg/ kg)		Lidah Buaya/ <i>Aloevera</i> (kg/ kg)	
	2019	2020	2019	2020	2019	2020
(1)	(14)	(15)	(16)	(17)	(18)	(19)
[010] Mojo	10 500	2 250	850	800	-	-
[020] Semen	-	-	-	-	-	-
[030] Ngadiluwih	-	-	-	-	-	-
[040] Kras	-	-	-	-	-	-
[050] Ringinrejo	-	-	-	-	-	-
[060] Kandat	600	267	300	250	-	-
[070] Wates	-	-	-	-	-	-
[080] Ngancar	-	-	-	-	-	-
[090] Plosoklaten	-	-	-	-	-	-
[100] Gurah	-	-	-	-	-	-
[110] Puncu	-	-	-	-	-	-
[120] Kepung	340 000	-	-	-	-	-
[130] Kandangan	5 360	10 200	-	-	-	-
[140] Pare	-	-	-	-	-	-
[141] Badas	-	-	-	-	-	-
[150] Kunjang	-	-	-	-	-	-
[160] Plemahan	545	130	-	-	2 700	15 060
[170] Purwoasri	-	-	-	-	-	-
[180] Papar	945	663	1 580	772	-	-
[190] Pagu	-	-	-	-	-	-
[191] Kayenkidul	-	-	-	-	-	-
[200] Gampengrejo	-	345	-	-	-	235
[201] Ngasem	-	-	-	-	-	-
[210] Banyakan	-	-	-	-	-	-
[220] Grogol	-	-	-	-	-	-
[230] Tarokan	-	-	-	-	-	-
Kabupaten Kediri	357 950	13 855	2 730	1 822	2 700	15 295

Lanjutan Tabel/Continued Table 5.1.6

Kecamatan Subdistrict	Mahkota Dewa/ <i>Phaleria Macrocarpa</i> (kg/ kg)		Mengkudu/Pace/ <i>Indian Mulberry</i> (kg/ kg)		Sambiloto/ <i>King of Bitter</i> (kg/ kg)	
	2019	2020	2019	2020	2019	2020
(1)	(20)	(21)	(22)	(23)	(24)	(25)
[010] Mojo	-	-	-	-	-	-
[020] Semen	-	-	-	-	-	-
[030] Ngadiluwih	-	-	-	-	-	-
[040] Kras	-	-	-	-	-	-
[050] Ringinrejo	-	-	-	10 500	-	-
[060] Kandat	-	99 900	-	27 775	-	-
[070] Wates	-	-	-	-	-	-
[080] Ngancar	-	-	26 500	9 000	-	-
[090] Plosoklaten	-	-	-	-	-	-
[100] Gurah	-	-	-	-	-	-
[110] Puncu	-	-	-	-	-	-
[120] Kepung	-	-	-	-	-	-
[130] Kandangan	-	-	-	-	-	-
[140] Pare	-	-	-	-	-	-
[141] Badas	-	-	-	-	-	-
[150] Kunjang	-	-	-	-	-	-
[160] Plemahan	-	-	-	83 970	-	-
[170] Purwoasri	-	-	-	-	-	-
[180] Papar	-	-	-	-	-	-
[190] Pagu	-	-	-	-	-	-
[191] Kayenkidul	-	-	-	-	-	-
[200] Gampengrejo	-	1 420	-	350	-	-
[201] Ngasem	-	-	-	-	-	-
[210] Banyakan	-	-	-	-	-	-
[220] Grogol	-	-	-	-	-	-
[230] Tarokan	-	-	-	-	-	-
Kabupaten Kediri	-	101 320	26 500	131 595	-	-

Lanjutan Tabel/Continued Table 5.1.6

Kecamatan Subdistrict	Temuireng/ Black Turmeric (kg/ kg)		Temukunci/ Chinese Keys (kg/ kg)		Temulawak/ Java Turmeric (kg/ kg)	
	2019	2020	2019	2020	2019	2020
(1)	(26)	(27)	(28)	(29)	(30)	(31)
[010] Mojo	-	-	-	-	300	1 850
[020] Semen	-	-	-	-	-	-
[030] Ngadiluwih	-	-	-	-	-	-
[040] Kras	-	-	-	-	-	-
[050] Ringinrejo	-	-	-	-	-	-
[060] Kandat	225	110	-	-	700	370
[070] Wates	-	-	-	-	-	-
[080] Ngancar	-	-	-	-	-	-
[090] Plosoklaten	-	-	-	-	-	-
[100] Gurah	-	-	-	-	-	-
[110] Puncu	-	-	-	-	-	-
[120] Kepung	-	-	-	-	-	-
[130] Kandangan	-	-	-	-	5 870	6 750
[140] Pare	-	-	-	-	-	-
[141] Badas	-	-	-	-	-	-
[150] Kunjang	-	-	-	-	-	-
[160] Plemahan	-	-	-	-	-	-
[170] Purwoasri	-	-	-	-	-	-
[180] Papar	1 192	647	-	-	1 446	996
[190] Pagu	-	-	-	-	-	-
[191] Kayenkidul	-	-	-	-	-	-
[200] Gampengrejo	-	-	-	-	-	-
[201] Ngasem	-	-	-	-	-	-
[210] Banyakan	-	-	-	-	600 000	397 200
[220] Grogol	-	-	-	-	-	-
[230] Tarokan	-	-	-	-	-	-
Kabupaten Kediri	1 417	757	-	-	608 316	407 166

Catatan/Note: Angka Sementara (ASEM)/ Preliminary Figures

Sumber/Source: BPS, Statistik Pertanian Hortikultura SPH-TBF/BPS-Statistics Indonesia, Agricultural Statistic for Horticulture SPH-TBF

Tabel
Table 5.1.7

**Luas Panen Tanaman Biofarmaka Menurut Jenis Tanaman
 di Kabupaten Kediri, 2018 - 2020**
*Harvested Area of Medicinal Plants by Kind of Plant in Kediri
 Regency, 2018 - 2020*

Jenis Tanaman <i>Kind of Plants</i>	Satuan <i>Unit</i>	2018	2019	2020
(1)	(2)	(3)	(4)	(5)
Dlingo/Dringo/ <i>Calamus</i>	m2	-	-	8
Jahe/ <i>Ginger</i>	m2	31 614	891 996	852 198
Kapulaga/ <i>Java Cardamom</i>	m2	-	-	400
Keji Beling/ <i>Verbenaceae</i>	m2	-	-	-
Kencur/ <i>East Indian Galangal</i>	m2	4 600	6 830	4 745
Kunyit/ <i>Turmeric</i>	m2	14 816 213	11 789 703	10 660 313
Laos/Lengkuas/ <i>Galanga</i>	m2	5 261	130 695	4 723
Lempuyang/ <i>Zingiber Aromaticum</i>	m2	690	1 215	986
Lidah Buaya/ <i>Aloevera</i>	m2	25 742	2 030	1 281
Mahkota Dewa/ <i>Phaleria Macrocarpa</i>	pohon/ <i>tree</i>	-	-	2 280
Mengkudu/Pace/ <i>Indian Mulberry</i>	pohon/ <i>tree</i>	167	1 500	12 749
Sambiloto/ <i>King of Bitter</i>	m2	-	-	-
Temuireng/ <i>Black Turmeric</i>	m2	578	523	344
Temukunci/ <i>Chinese Keys</i>	m2	-	-	-
Temulawak/ <i>Java Turmeric</i>	m2	404 919	205 482	205 133

 Catatan/Note: Angka Sementara (ASEM)/ *Preliminary Figures*

 Sumber/Source: BPS, Statistik Pertanian Hortikultura SPH-TBF/BPS-*Statistics Indonesia, Agricultural Statistic for Horticulture SPH-TBF*

Tabel 5.1.8 **Produksi Tanaman Biofarmaka Menurut Jenis Tanaman di Kabupaten Kediri, 2018 - 2020**
Table 5.1.8 **Production of Medicinal Plants by Kind of Plant in Kediri Regency, 2018 - 2020**

Jenis Tanaman <i>Kind of Plants</i>	Satuan <i>Unit</i>	2018	2019	2020
(1)	(2)	(3)	(4)	(5)
Dlingo/Dringo/ <i>Calamus</i>	kg	-	-	13
Jahe/ <i>Ginger</i>	kg	36 856	1 957 164	1 955 453
Kapulaga/ <i>Java Cardamom</i>	kg	-	-	600
Keji Beling/ <i>Verbenaceae</i>	kg	-	-	-
Kencur/ <i>East Indian Galangal</i>	kg	5 200	14 890	7 961
Kunyit/ <i>Turmeric</i>	kg	36 073 652	12 746 903	23 671 900
Laos/Lengkuas/ <i>Galanga</i>	kg	8 875	357 950	13 855
Lempuyang/ <i>Zingiber Aromaticum</i>	kg	2 680	2 730	1 822
Lidah Buaya/ <i>Aloevera</i>	kg	29 357	2 700	15 295
Mahkota Dewa/ <i>Phaleria Macrocarpa</i>	kg	-	-	101 320
Mengkudu/Pace/ <i>Indian Mulberry</i>	kg	668	26 500	131 595
Sambiloto/ <i>King of Bitter</i>	kg	-	-	-
Temuireng/ <i>Black Turmeric</i>	kg	2 167	1 417	757
Temukunci/ <i>Chinese Keys</i>	kg	-	-	-
Temulawak/ <i>Java Turmeric</i>	kg	407 521	608 316	407 166

Catatan/Note: Angka Sementara (ASEM)/ *Preliminary Figures*

Sumber/Source: BPS, Statistik Pertanian Hortikultura SPH-TBF/BPS-Statistics Indonesia, *Agricultural Statistic for Horticulture SPH-TBF*

Tabel
Table 5.1.9

Luas Panen Tanaman Hias Menurut Kecamatan dan Jenis Tanaman di Kabupaten Kediri, 2019 and 2020
Harvested Area of Ornamental Plants by Subdistrict and Kind of Plant in Kediri Regency, 2019 and 2020

Kecamatan Subdistrict	Anggrek/ Orchid (m ² / m ²)		Anthurium Bunga/ Flamingo Lily Flower (m ² / m ²)		Anthurium Daun/ Anthurium (m ² / m ²)	
	2019	2020	2019	2020	2019	2020
(1)	(2)	(3)	(4)	(5)	(6)	(7)
[010] Mojo	-	-	-	-	-	-
[020] Semen	-	638	-	-	-	54
[030] Ngadiluwih	-	-	-	-	50	-
[040] Kras	10	20	-	-	-	-
[050] Ringinrejo	-	-	-	-	-	-
[060] Kandat	-	-	-	-	-	-
[070] Wates	-	-	-	-	-	-
[080] Ngancar	352	202	-	-	-	-
[090] Plosoklaten	-	-	-	-	-	-
[100] Gurah	-	480	-	-	-	-
[110] Puncu	115	-	-	-	-	-
[120] Kepung	-	-	-	-	-	-
[130] Kandangan	-	-	-	-	-	-
[140] Pare	-	-	-	-	-	-
[141] Badas	-	-	-	-	-	-
[150] Kunjang	-	-	-	-	-	-
[160] Plemahan	-	-	-	-	-	-
[170] Purwoasri	-	-	-	-	-	-
[180] Papar	-	-	-	-	-	-
[190] Pagu	-	-	-	-	-	-
[191] Kayenkidul	-	-	-	-	-	-
[200] Gampengrejo	-	-	-	-	-	-
[201] Ngasem	161	124	-	-	-	-
[210] Banyakan	-	-	-	-	-	-
[220] Grogol	-	20	-	-	-	-
[230] Tarokan	-	-	-	-	-	-
Kabupaten Kediri	638	1 484	-	-	50	54

Lanjutan Tabel/*Continued Table* 5.1.9

Kecamatan Subdistrict	Anyelir/ <i>Carnation</i> (m ² / m ²)		Balaceng/ <i>Dieffenbacia</i> (m ² / m ²)		Dracaena/ <i>Dracaena</i> (m ² / m ²)	
	2019	2020	2019	2020	2019	2020
(1)	(8)	(9)	(10)	(11)	(12)	(13)
[010] Mojo	-	-	-	-	-	-
[020] Semen	-	-	-	-	-	-
[030] Ngadiluwih	-	-	-	-	-	-
[040] Kras	-	-	-	-	-	-
[050] Ringinrejo	-	-	-	-	-	-
[060] Kandat	-	-	-	-	-	-
[070] Wates	-	-	-	-	-	-
[080] Ngancar	-	-	-	-	-	-
[090] Plosklaten	-	-	-	-	-	-
[100] Gurah	-	-	-	-	-	-
[110] Puncu	-	-	-	-	-	-
[120] Kepung	-	-	-	-	-	-
[130] Kandangan	-	-	-	-	-	-
[140] Pare	-	-	-	-	-	-
[141] Badas	-	-	-	-	-	-
[150] Kunjang	-	-	-	-	-	-
[160] Plemahan	-	-	-	-	-	-
[170] Purwoasri	-	-	-	-	-	-
[180] Papar	-	-	-	-	-	-
[190] Pagu	-	-	-	-	-	-
[191] Kayenkidul	-	-	-	-	-	-
[200] Gampengrejo	-	-	-	-	-	-
[201] Ngasem	-	-	-	-	-	-
[210] Banyakan	-	-	-	-	-	-
[220] Grogol	-	-	-	-	-	-
[230] Tarokan	-	-	-	-	-	-
Kabupaten Kediri	-	-	-	-	-	-

Lanjutan Tabel/*Continued Table 5.1.9*

Kecamatan Subdistrict	Euphorbia/ <i>Euphorbia</i> (m2/ m2)		Gladiol/ <i>Gladiol</i> (m2/ m2)		Hanjuang/ <i>Cordyline</i> (m2/ m2)	
	2019	2020	2019	2020	2019	2020
(1)	(14)	(15)	(16)	(17)	(18)	(19)
[010] Mojo	-	-	-	-	-	-
[020] Semen	-	-	-	-	-	-
[030] Ngadiluwih	-	-	-	-	-	-
[040] Kras	-	-	-	-	-	-
[050] Ringinrejo	-	-	-	-	-	-
[060] Kandat	-	-	-	-	-	-
[070] Wates	-	-	-	-	-	-
[080] Ngancar	-	-	-	-	-	-
[090] Plosoklaten	-	-	-	-	-	-
[100] Gurah	-	-	-	-	-	-
[110] Puncu	-	-	-	-	-	-
[120] Kepung	-	-	-	-	-	-
[130] Kandangan	-	-	-	-	-	-
[140] Pare	-	-	-	-	-	-
[141] Badas	-	-	-	-	-	-
[150] Kunjang	-	-	-	-	-	-
[160] Plemahan	-	-	-	-	-	-
[170] Purwoasri	-	-	-	-	-	-
[180] Papar	-	-	-	-	-	-
[190] Pagu	-	-	-	-	-	-
[191] Kayenkidul	-	-	-	-	-	-
[200] Gampengrejo	-	-	-	-	-	-
[201] Ngasem	-	-	-	-	-	-
[210] Banyakan	-	-	-	-	-	-
[220] Grogol	-	-	-	-	-	-
[230] Tarokan	-	-	-	-	-	-
Kabupaten Kediri	-	-	-	-	-	-

Lanjutan Tabel/*Continued Table 5.1.9*

Kecamatan Subdistrict	Herbras/ <i>Gerbera</i> (m ² / m ²)		Kamboja Jepang/ <i>Adenium</i> (m ² / m ²)		Keladi Hias/ <i>Caladium</i> (m ² / m ²)	
	2019	2020	2019	2020	2019	2020
(1)	(20)	(21)	(22)	(23)	(24)	(25)
[010] Mojo	-	-	-	-	-	-
[020] Semen	-	-	-	-	-	-
[030] Ngadiluwih	-	-	-	-	-	-
[040] Kras	-	-	-	-	-	-
[050] Ringinrejo	-	-	-	-	-	-
[060] Kandat	-	-	-	-	-	-
[070] Wates	-	-	-	-	-	-
[080] Ngancar	-	-	-	-	-	-
[090] Plosoklaten	-	-	-	-	-	-
[100] Gurah	-	-	-	-	-	-
[110] Puncu	-	-	-	-	-	-
[120] Kepung	-	-	-	-	-	-
[130] Kandangan	-	-	-	-	-	-
[140] Pare	-	-	-	-	-	-
[141] Badas	-	-	-	-	-	-
[150] Kunjang	-	-	-	-	-	-
[160] Plemahan	-	-	-	-	-	-
[170] Purwoasri	-	-	-	-	-	-
[180] Papar	-	-	-	-	-	-
[190] Pagu	-	-	-	-	-	-
[191] Kayenkidul	-	-	-	-	-	-
[200] Gampengrejo	-	-	-	-	-	-
[201] Ngasem	-	-	-	-	-	-
[210] Banyakan	-	-	-	-	-	-
[220] Grogol	-	-	-	-	-	-
[230] Tarokan	-	-	-	-	-	-
Kabupaten Kediri	-	-	-	-	-	-

Lanjutan Tabel/Continued Table 5.1.9

Kecamatan Subdistrict	Krisan/ Chrysantemum (m2/ m2)		Mawar/ Rose (m2/ m2)		Melati/ Jasmine (m2/ m2)	
	2019	2020	2019	2020	2019	2020
(1)	(26)	(27)	(28)	(29)	(30)	(31)
[010] Mojo	-	-	-	-	-	1 100
[020] Semen	-	-	-	-	-	-
[030] Ngadiluwih	-	-	-	-	-	-
[040] Kras	-	-	-	-	-	-
[050] Ringinrejo	-	-	-	-	-	-
[060] Kandat	-	-	600	-	415	415
[070] Wates	-	-	-	-	-	-
[080] Ngancar	-	-	-	-	-	-
[090] Plosoklaten	-	-	-	-	-	-
[100] Gurah	-	-	-	-	-	-
[110] Puncu	-	-	-	-	-	-
[120] Kepung	-	-	-	-	-	-
[130] Kandangan	-	-	-	-	1 100	1 100
[140] Pare	-	-	-	-	-	-
[141] Badas	-	-	-	-	-	-
[150] Kunjang	-	-	-	-	-	-
[160] Plemahan	-	-	-	-	-	-
[170] Purwoasri	-	-	-	-	-	-
[180] Papar	-	-	-	-	-	-
[190] Pagu	-	-	-	-	-	-
[191] Kayenkidul	-	-	-	-	-	-
[200] Gampengrejo	-	-	-	-	-	-
[201] Ngasem	-	-	-	15	31	25
[210] Banyakan	-	-	-	-	-	-
[220] Grogol	-	-	65 000	60 000	-	-
[230] Tarokan	-	-	-	-	-	-
Kabupaten Kediri	-	-	65 600	60 015	1 546	2 640

Lanjutan Tabel/Continued Table 5.1.9

Kecamatan Subdistrict	Monstera/ <i>Monstera</i> (m ² / m ²)		Pakis/ <i>Leather Leaf Fern</i> (m ² / m ²)		Palem/ <i>Palm</i> (pohon/ tree)	
	2019	2020	2019	2020	2019	2020
(1)	(32)	(33)	(34)	(35)	(36)	(37)
[010] Mojo	-	-	-	-	-	-
[020] Semen	-	-	-	-	-	-
[030] Ngadiluwih	-	-	-	-	-	-
[040] Kras	-	-	-	-	500	17 000
[050] Ringinrejo	-	-	-	-	800	500
[060] Kandat	-	-	-	109	-	-
[070] Wates	-	-	-	-	-	-
[080] Ngancar	-	-	-	-	-	-
[090] Plosoklaten	-	-	-	-	-	-
[100] Gurah	-	-	-	-	-	-
[110] Puncu	-	-	-	-	-	-
[120] Kepung	-	-	-	-	-	-
[130] Kandangan	-	-	-	-	-	-
[140] Pare	-	-	-	-	-	-
[141] Badas	-	-	-	-	-	-
[150] Kunjang	-	-	-	-	-	-
[160] Plemahan	-	-	-	-	-	-
[170] Purwoasri	-	-	-	-	-	-
[180] Papar	-	-	-	-	-	-
[190] Pagu	-	-	-	-	-	-
[191] Kayenkidul	-	-	-	-	-	-
[200] Gampengrejo	-	-	-	-	-	-
[201] Ngasem	-	-	-	-	-	-
[210] Banyakan	-	-	-	-	-	-
[220] Grogol	-	-	-	-	-	-
[230] Tarokan	-	-	-	-	-	-
Kabupaten Kediri	-	-	-	109	1 300	17 500

Lanjutan Tabel/Continued Table 5.1.9

Kecamatan Subdistrict	Pedang-Pedangan/ Sansevieria (m ² / m ²)		Philodendron/ Philodendron (m ² / m ²)		Pisang-Pisangan/ Heliconia (m ² / m ²)	
	2019	2020	2019	2020	2019	2020
(1)	(38)	(39)	(40)	(41)	(42)	(43)
[010] Mojo	-	-	-	-	-	-
[020] Semen	-	-	-	-	-	-
[030] Ngadiluwih	-	-	-	-	-	-
[040] Kras	-	-	-	-	-	-
[050] Ringinrejo	-	-	-	-	-	-
[060] Kandat	-	-	-	-	-	115
[070] Wates	-	-	-	-	-	-
[080] Ngancar	-	-	-	-	-	-
[090] Plosoklaten	-	-	-	-	-	-
[100] Gurah	-	-	-	-	-	-
[110] Puncu	-	-	-	-	-	-
[120] Kepung	-	-	-	-	-	-
[130] Kandangan	-	-	-	-	-	-
[140] Pare	-	-	-	-	-	-
[141] Badas	-	-	-	-	-	-
[150] Kunjang	-	-	-	-	-	-
[160] Plemahan	-	-	-	-	-	-
[170] Purwoasri	-	-	-	-	-	-
[180] Papar	-	-	-	-	-	-
[190] Pagu	-	-	-	-	-	-
[191] Kayenkidul	-	-	-	-	-	-
[200] Gampengrejo	-	-	-	-	-	-
[201] Ngasem	-	-	-	-	-	-
[210] Banyakan	-	-	-	-	-	-
[220] Grogol	-	-	-	-	-	-
[230] Tarokan	-	-	-	-	-	-
Kabupaten Kediri	-	-	-	-	-	115

Lanjutan Tabel/*Continued Table* 5.1.9

Kecamatan Subdistrict	Sedap Malam/ <i>Tuberose</i> (m ² / m ²)		Soka/ <i>Ixora</i> (m ² / m ²)		Sri Rejeki/ <i>Aglaonema</i> (m ² / m ²)	
	2019	2020	2019	2020	2019	2020
(1)	(44)	(45)	(46)	(47)	(48)	(49)
[010] Mojo	-	-	-	-	-	-
[020] Semen	-	-	-	-	-	-
[030] Ngadiluwih	-	-	-	-	-	-
[040] Kras	-	-	-	-	-	-
[050] Ringinrejo	-	-	-	-	-	-
[060] Kandat	-	-	-	-	-	-
[070] Wates	-	-	-	-	-	-
[080] Ngancar	-	-	-	-	-	-
[090] Plosoklaten	-	-	-	-	-	-
[100] Gurah	-	-	-	-	-	-
[110] Puncu	-	-	-	-	-	-
[120] Kepung	-	-	-	-	-	-
[130] Kandangan	-	-	-	-	-	-
[140] Pare	-	-	-	-	-	-
[141] Badas	-	-	-	-	-	-
[150] Kunjang	-	-	-	-	-	-
[160] Plemahan	-	-	-	-	-	-
[170] Purwoasri	-	-	-	-	-	-
[180] Papar	-	-	-	-	-	-
[190] Pagu	-	-	-	-	-	-
[191] Kayenkidul	-	-	-	-	-	-
[200] Gampengrejo	-	-	-	-	-	-
[201] Ngasem	-	-	-	-	79	21
[210] Banyakan	-	-	-	-	-	-
[220] Grogol	-	-	-	-	-	-
[230] Tarokan	-	-	-	-	-	-
Kabupaten Kediri	-	-	-	-	79	21

Catatan/*Note*: Angka Sementara (ASEM)/ *Preliminary Figures*

Sumber/*Source*: BPS, Statistik Pertanian Hortikultura SPH-TH/BPS-*Statistics Indonesia, Agricultural Statistik for Horticulture SPH-TH*

Tabel
Table 5.1.10

**Produksi Tanaman Hias Menurut Kecamatan dan Jenis
 Tanaman di Kabupaten Kediri, 2019 and 2020**
*Production of Ornamental Plants by Subdistrict and Kind of
 Plant in Kediri Regency, 2019 and 2020*

Kecamatan Subdistrict	Anggrek/ Orchid (tangkai/ stalks)		Anthurium Bunga/ Flamingo Lily Flower (tangkai/ stalks)		Anthurium Daun/ Anthurium (pohon/ tree)	
	2019	2020	2019	2020	2019	2020
(1)	(2)	(3)	(4)	(5)	(6)	(7)
[010] Mojo	-	-	-	-	-	-
[020] Semen	-	638	-	-	-	112
[030] Ngadiluwih	-	-	-	-	50	-
[040] Kras	60	20	-	-	-	-
[050] Ringinrejo	-	-	-	-	-	-
[060] Kandat	-	-	-	-	-	-
[070] Wates	-	-	-	-	-	-
[080] Ngancar	654	2 222	-	-	-	-
[090] Plosoklaten	-	-	-	-	-	-
[100] Gurah	-	3 900	-	-	-	-
[110] Puncu	1 150	-	-	-	-	-
[120] Kepung	-	-	-	-	-	-
[130] Kandangan	-	-	-	-	-	-
[140] Pare	-	-	-	-	-	-
[141] Badas	-	-	-	-	-	-
[150] Kunjang	-	-	-	-	-	-
[160] Plemahan	-	-	-	-	-	-
[170] Purwoasri	-	-	-	-	-	-
[180] Papar	-	-	-	-	-	-
[190] Pagu	-	-	-	-	-	-
[191] Kayenkidul	-	-	-	-	-	-
[200] Gampengrejo	-	-	-	-	-	-
[201] Ngasem	3 278	1 263	-	-	-	-
[210] Banyakan	-	-	-	-	-	-
[220] Grogol	-	200	-	-	-	-
[230] Tarokan	-	-	-	-	-	-
Kabupaten Kediri	5 142	8 243	-	-	50	112

Lanjutan Tabel/*Continued Table* 5.1.10

Kecamatan Subdistrict	Anyelir/ <i>Carnation</i> (tangkai/ <i>stalks</i>)		Balaceng/ <i>Dieffenbacia</i> (pohon/ <i>tree</i>)		Dracaena/ <i>Dracaena</i> (pohon/ <i>tree</i>)	
	2019	2020	2019	2020	2019	2020
(1)	(8)	(9)	(10)	(11)	(12)	(13)
[010] Mojo	-	-	-	-	-	-
[020] Semen	-	-	-	-	-	-
[030] Ngadiluwih	-	-	-	-	-	-
[040] Kras	-	-	-	-	-	-
[050] Ringinrejo	-	-	-	-	-	-
[060] Kandat	-	-	-	-	-	-
[070] Wates	-	-	-	-	-	-
[080] Ngancar	-	-	-	-	-	-
[090] Plosoklaten	-	-	-	-	-	-
[100] Gurah	-	-	-	-	-	-
[110] Puncu	-	-	-	-	-	-
[120] Kepung	-	-	-	-	-	-
[130] Kandangan	-	-	-	-	-	-
[140] Pare	-	-	-	-	-	-
[141] Badas	-	-	-	-	-	-
[150] Kunjang	-	-	-	-	-	-
[160] Plemahan	-	-	-	-	-	-
[170] Purwoasri	-	-	-	-	-	-
[180] Papar	-	-	-	-	-	-
[190] Pagu	-	-	-	-	-	-
[191] Kayenkidul	-	-	-	-	-	-
[200] Gampengrejo	-	-	-	-	-	-
[201] Ngasem	-	-	-	-	-	-
[210] Banyakan	-	-	-	-	-	-
[220] Grogol	-	-	-	-	-	-
[230] Tarokan	-	-	-	-	-	-
Kabupaten Kediri	-	-	-	-	-	-

Lanjutan Tabel/Continued Table 5.1.10

Kecamatan Subdistrict	Euphorbia/ <i>Euphorbia</i> (pohon/ tree)		Gladiol/ <i>Gladiol</i> (tangkai/ stalks)		Hanjuang/ <i>Cordyline</i> (pohon/ tree)	
	2019	2020	2019	2020	2019	2020
(1)	(14)	(15)	(16)	(17)	(18)	(19)
[010] Mojo	-	-	-	-	-	-
[020] Semen	-	-	-	-	-	-
[030] Ngadiluwih	-	-	-	-	-	-
[040] Kras	-	-	-	-	-	-
[050] Ringinrejo	-	-	-	-	-	-
[060] Kandat	-	-	-	-	-	-
[070] Wates	-	-	-	-	-	-
[080] Ngancar	-	-	-	-	-	-
[090] Plosklaten	-	-	-	-	-	-
[100] Gurah	-	-	-	-	-	-
[110] Puncu	-	-	-	-	-	-
[120] Kepung	-	-	-	-	-	-
[130] Kandangan	-	-	-	-	-	-
[140] Pare	-	-	-	-	-	-
[141] Badas	-	-	-	-	-	-
[150] Kunjang	-	-	-	-	-	-
[160] Plemahan	-	-	-	-	-	-
[170] Purwoasri	-	-	-	-	-	-
[180] Papar	-	-	-	-	-	-
[190] Pagu	-	-	-	-	-	-
[191] Kayenkidul	-	-	-	-	-	-
[200] Gampengrejo	-	-	-	-	-	-
[201] Ngasem	-	-	-	-	-	-
[210] Banyakan	-	-	-	-	-	-
[220] Grogol	-	-	-	-	-	-
[230] Tarokan	-	-	-	-	-	-
Kabupaten Kediri	-	-	-	-	-	-

Lanjutan Tabel/Continued Table 5.1.10

Kecamatan Subdistrict	Herbras/ <i>Gerbera</i> (tangkai/ stalks)		Kamboja Jepang/ <i>Adenium</i> (pohon/ tree)		Keladi Hias/ <i>Caladium</i> (pohon/ tree)	
	2019	2020	2019	2020	2019	2020
(1)	(20)	(21)	(22)	(23)	(24)	(25)
[010] Mojo	-	-	-	-	-	-
[020] Semen	-	-	-	-	-	-
[030] Ngadiluwih	-	-	-	-	-	-
[040] Kras	-	-	-	-	-	-
[050] Ringinrejo	-	-	-	-	-	-
[060] Kandat	-	-	-	-	-	-
[070] Wates	-	-	-	-	-	-
[080] Ngancar	-	-	-	-	-	-
[090] Plosoklaten	-	-	-	-	-	-
[100] Gurah	-	-	-	-	-	-
[110] Puncu	-	-	-	-	-	-
[120] Kepung	-	-	-	-	-	-
[130] Kandangan	-	-	-	-	-	-
[140] Pare	-	-	-	-	-	-
[141] Badas	-	-	-	-	-	-
[150] Kunjang	-	-	-	-	-	-
[160] Plemahan	-	-	-	-	-	-
[170] Purwoasri	-	-	-	-	-	-
[180] Papar	-	-	-	-	-	-
[190] Pagu	-	-	-	-	-	-
[191] Kayenkidul	-	-	-	-	-	-
[200] Gampengrejo	-	-	-	-	-	-
[201] Ngasem	-	-	-	-	-	-
[210] Banyakan	-	-	-	-	-	-
[220] Grogol	-	-	-	-	-	-
[230] Tarokan	-	-	-	-	-	-
Kabupaten Kediri	-	-	-	-	-	-

Lanjutan Tabel/Continued Table 5.1.10

Kecamatan Subdistrict	Krisan/ Chrysantemum (tangkai/ stalks)		Mawar/ Rose (tangkai/ stalks)		Melati/ Jasmine (kg/ kg)	
	2019	2020	2019	2020	2019	2020
(1)	(26)	(27)	(28)	(29)	(30)	(31)
[010] Mojo	-	-	-	-	-	2 500
[020] Semen	-	-	-	-	-	-
[030] Ngadiluwih	-	-	-	-	-	-
[040] Kras	-	-	-	-	-	-
[050] Ringinrejo	-	-	-	-	-	-
[060] Kandat	-	-	655	-	4 742	1 030
[070] Wates	-	-	-	-	-	-
[080] Ngancar	-	-	-	-	-	-
[090] Plosoklaten	-	-	-	-	-	-
[100] Gurah	-	-	-	-	-	-
[110] Puncu	-	-	-	-	-	-
[120] Kepung	-	-	-	-	-	-
[130] Kandangan	-	-	-	-	22 364	20 302
[140] Pare	-	-	-	-	-	-
[141] Badas	-	-	-	-	-	-
[150] Kunjang	-	-	-	-	-	-
[160] Plemahan	-	-	-	-	-	-
[170] Purwoasri	-	-	-	-	-	-
[180] Papar	-	-	-	-	-	-
[190] Pagu	-	-	-	-	-	-
[191] Kayenkidul	-	-	-	-	-	-
[200] Gampengrejo	-	-	-	-	-	-
[201] Ngasem	-	-	-	450	54	508
[210] Banyakan	-	-	-	-	-	-
[220] Grogol	-	-	1 430 000	1 301 300	-	-
[230] Tarokan	-	-	-	-	-	-
Kabupaten Kediri	-	-	1 430 655	1 301 750	27 160	24 340

Lanjutan Tabel/Continued Table 5.1.10

Kecamatan Subdistrict	Monstera/ <i>Monstera</i> (pohon/ tree)		Pakis/ <i>Leather Leaf Fern</i> (pohon/ tree)		Palem/ <i>Palm</i> (pohon/ tree)	
	2019	2020	2019	2020	2019	2020
(1)	(32)	(33)	(34)	(35)	(36)	(37)
[010] Mojo	-	-	-	-	-	-
[020] Semen	-	-	-	-	-	-
[030] Ngadiluwih	-	-	-	-	-	-
[040] Kras	-	-	-	-	500	17 000
[050] Ringinrejo	-	-	-	-	800	500
[060] Kandat	-	-	-	763	-	-
[070] Wates	-	-	-	-	-	-
[080] Ngancar	-	-	-	-	-	-
[090] Plosoklaten	-	-	-	-	-	-
[100] Gurah	-	-	-	-	-	-
[110] Puncu	-	-	-	-	-	-
[120] Kepung	-	-	-	-	-	-
[130] Kandangan	-	-	-	-	-	-
[140] Pare	-	-	-	-	-	-
[141] Badas	-	-	-	-	-	-
[150] Kunjang	-	-	-	-	-	-
[160] Plemahan	-	-	-	-	-	-
[170] Purwoasri	-	-	-	-	-	-
[180] Papar	-	-	-	-	-	-
[190] Pagu	-	-	-	-	-	-
[191] Kayenkidul	-	-	-	-	-	-
[200] Gampengrejo	-	-	-	-	-	-
[201] Ngasem	-	-	-	-	-	-
[210] Banyakan	-	-	-	-	-	-
[220] Grogol	-	-	-	-	-	-
[230] Tarokan	-	-	-	-	-	-
Kabupaten Kediri	-	-	-	763	1 300	17 500

Lanjutan Tabel/Continued Table 5.1.10

Kecamatan Subdistrict	Pedang-Pedangan/ Sansevieria (rumpun/ clumps)		Philodendron/ Philodendron (pohon/ tree)		Pisang-Pisangan/ Heliconia (tangkai/ stalks)	
	2019	2020	2019	2020	2019	2020
(1)	(38)	(39)	(40)	(41)	(42)	(43)
[010] Mojo	-	-	-	-	-	-
[020] Semen	-	-	-	-	-	-
[030] Ngadiluwih	-	-	-	-	-	-
[040] Kras	-	-	-	-	-	-
[050] Ringinrejo	-	-	-	-	-	-
[060] Kandat	-	-	-	-	-	693
[070] Wates	-	-	-	-	-	-
[080] Ngancar	-	-	-	-	-	-
[090] Plosoklaten	-	-	-	-	-	-
[100] Gurah	-	-	-	-	-	-
[110] Puncu	-	-	-	-	-	-
[120] Kepung	-	-	-	-	-	-
[130] Kandangan	-	-	-	-	-	-
[140] Pare	-	-	-	-	-	-
[141] Badas	-	-	-	-	-	-
[150] Kunjang	-	-	-	-	-	-
[160] Plemahan	-	-	-	-	-	-
[170] Purwoasri	-	-	-	-	-	-
[180] Papar	-	-	-	-	-	-
[190] Pagu	-	-	-	-	-	-
[191] Kayenkidul	-	-	-	-	-	-
[200] Gampengrejo	-	-	-	-	-	-
[201] Ngasem	-	-	-	-	-	-
[210] Banyakan	-	-	-	-	-	-
[220] Grogol	-	-	-	-	-	-
[230] Tarokan	-	-	-	-	-	-
Kabupaten Kediri	-	-	-	-	-	693

Lanjutan Tabel/*Continued Table* 5.1.10

Kecamatan Subdistrict	Sedap Malam/ <i>Tuberose</i> (tangkai/ <i>stalks</i>)		Soka/ <i>Ixora</i> (pohon/ <i>tree</i>)		Sri Rejeki/ <i>Aglaonema</i> (pohon/ <i>tree</i>)	
	2019	2020	2019	2020	2019	2020
(1)	(44)	(45)	(46)	(47)	(48)	(49)
[010] Mojo	-	-	-	-	-	-
[020] Semen	-	-	-	-	-	-
[030] Ngadiluwih	-	-	-	-	-	-
[040] Kras	-	-	-	-	-	-
[050] Ringinrejo	-	-	-	-	-	-
[060] Kandat	-	-	-	-	-	-
[070] Wates	-	-	-	-	-	-
[080] Ngancar	-	-	-	-	-	-
[090] Plosoklaten	-	-	-	-	-	-
[100] Gurah	-	-	-	-	-	-
[110] Puncu	-	-	-	-	-	-
[120] Kepung	-	-	-	-	-	-
[130] Kandangan	-	-	-	-	-	-
[140] Pare	-	-	-	-	-	-
[141] Badas	-	-	-	-	-	-
[150] Kunjang	-	-	-	-	-	-
[160] Plemahan	-	-	-	-	-	-
[170] Purwoasri	-	-	-	-	-	-
[180] Papar	-	-	-	-	-	-
[190] Pagu	-	-	-	-	-	-
[191] Kayenkidul	-	-	-	-	-	-
[200] Gampengrejo	-	-	-	-	-	-
[201] Ngasem	-	-	-	-	2 203	21
[210] Banyakan	-	-	-	-	-	-
[220] Grogol	-	-	-	-	-	-
[230] Tarokan	-	-	-	-	-	-
Kabupaten Kediri	-	-	-	-	2 203	21

Catatan/Note: Angka Sementara (ASEM)/ *Preliminary Figures*

Sumber/Source: BPS, Statistik Pertanian Hortikultura SPH-TH/BPS-Statistics Indonesia, *Agricultural Statistik for Horticulture SPH-TH*

Tabel 5.1.11 **Luas Panen Tanaman Hias Menurut Jenis Tanaman di Kabupaten Kediri, 2018-2020**
Harvested Area of Ornamental Plants by Kind of Plant in Kediri Regency, 2018-2020

Jenis Tanaman <i>Kind of Plants</i>	Satuan <i>Unit</i>	2018	2019	2020
(1)	(2)	(3)	(4)	(5)
Anggrek/ <i>Orchid</i>	m2	100	638	1 484
Anthurium Bunga/ <i>Flamingo Lily Flower</i>	m2	-	-	-
Anthurium Daun/ <i>Anthurium</i>	m2	-	50	54
Anyelir/ <i>Carnation</i>	m2	-	-	-
Balanceng/ <i>Dieffenbacia</i>	m2	-	-	-
Dracaena/ <i>Dracaena</i>	m2	-	-	-
Euphorbia/ <i>Euphorbia</i>	m2	-	-	-
Gladiol/ <i>Gladiol</i>	m2	-	-	-
Hanjuang/ <i>Cordyline</i>	m2	-	-	-
Herbras/ <i>Gerbera</i>	m2	-	-	-
Kamboja Jepang/ <i>Adenium</i>	m2	-	-	-
Keladi Hias/ <i>Caladium</i>	m2	-	-	-
Krisan/ <i>Chrysantemum</i>	m2	-	-	-
Mawar/ <i>Rose</i>	m2	65 000	65 600	60 015
Melati/ <i>Jasmine</i>	m2	1 228	1 546	2 640
Monstera/ <i>Monstera</i>	m2	-	-	-
Pakis/ <i>Leather Leaf Fern</i>	m2	-	-	109
Palem/ <i>Palm</i>	pohon/ tree	1 902	1 300	17 500
Pedang-Pedangan/ <i>Sansevieria</i>	m2	-	-	-
Philodendron/ <i>Philodendron</i>	m2	-	-	-
Pisang-Pisangan/ <i>Heliconia</i>	m2	-	-	115
Sedap Malam/ <i>Tuberose</i>	m2	-	-	-
Soka/ <i>Ixora</i>	m2	-	-	-
Sri Rejeki/ <i>Aglaoanema</i>	m2	20	79	21

Catatan/Note: Angka Sementara (ASEM)/ Preliminary Figures

Sumber/Source: BPS, Statistik Pertanian Hortikultura SPH-TH/BPS-Statistics Indonesia, Agricultural Statistik for Horticulture SPH-TH

Tabel
Table 5.1.12

**Produksi Tanaman Hias Menurut Jenis Tanaman di
Kabupaten Kediri, 2018-2020**
*Production of Ornamental Plants by Kind of Plant in Kediri
Regency, 2018-2020*

Jenis Tanaman <i>Kind of Plants</i>	Satuan <i>Unit</i>	2018	2019	2020
(1)	(2)	(3)	(4)	(5)
Anggrek/ <i>Orchid</i>	tangkai/ <i>stalks</i>	300	5 142	8 243
Anthurium Bunga/ <i>Flamingo Lily Flower</i>	tangkai/ <i>stalks</i>	-	-	-
Anthurium Daun/ <i>Anthurium</i>	pohon/ <i>tree</i>	-	50	112
Anyelir/ <i>Carnation</i>	tangkai/ <i>stalks</i>	-	-	-
Balaceng/ <i>Dieffenbacia</i>	pohon/ <i>tree</i>	-	-	-
Dracaena/ <i>Dracaena</i>	pohon/ <i>tree</i>	-	-	-
Euphorbia/ <i>Euphorbia</i>	pohon/ <i>tree</i>	-	-	-
Gladiol/ <i>Gladiol</i>	tangkai/ <i>stalks</i>	-	-	-
Hanjuang/ <i>Cordyline</i>	pohon/ <i>tree</i>	-	-	-
Herbras/ <i>Gerbera</i>	tangkai/ <i>stalks</i>	-	-	-
Kamboja Jepang/ <i>Adenium</i>	pohon/ <i>tree</i>	-	-	-
Keladi Hias/ <i>Caladium</i>	pohon/ <i>tree</i>	-	-	-
Krisan/ <i>Chrysantemum</i>	tangkai/ <i>stalks</i>	-	-	-
Mawar/ <i>Rose</i>	tangkai/ <i>stalks</i>	165 000	1 430 655	1 301 750
Melati/ <i>Jasmine</i>	kg	1 988	27 160	24 340
Monstera/ <i>Monstera</i>	pohon/ <i>tree</i>	-	-	-
Pakis/ <i>Leather Leaf Fern</i>	pohon/ <i>tree</i>	-	-	763
Palem/ <i>Palm</i>	pohon/ <i>tree</i>	1 902	1 300	17 500
Pedang-Pedangan/ <i>Sansevieria</i>	rumpun/ <i>clumps</i>	-	-	-
Philodendron/ <i>Philodendron</i>	pohon/ <i>tree</i>	-	-	-
Pisang-Pisangan/ <i>Heliconia</i>	tangkai/ <i>stalks</i>	-	-	693
Sedap Malam/ <i>Tuberose</i>	tangkai/ <i>stalks</i>	-	-	-
Soka/ <i>Ixora</i>	pohon/ <i>tree</i>	-	-	-
Sri Rejeki/ <i>Aglaoanema</i>	pohon/ <i>tree</i>	20	2 203	21

Catatan/Note: Angka Sementara (ASEM)/ *Preliminary Figures*

Sumber/Source: BPS, Statistik Pertanian Hortikultura SPH-TH/BPS-Statistics Indonesia, *Agricultural Statistik for Horticulture SPH-TH*

Tabel
Table 5.1.13

Produksi Buah-buahan Menurut Kecamatan dan Jenis Tanaman di Kabupaten Kediri , 2019 and 2020
Production of Fruits by Subdistrict and Kind of Plant in Kediri Regency, 2019 and 2020

Kecamatan Subdistrict	Alpukat/ Avocado (kw/ qui)		Anggur/ Grape (kw/ qui)		Apel/ Apple (kw/ qui)	
	2019	2020	2019	2020	2019	2020
(1)	(2)	(3)	(4)	(5)	(6)	(7)
[010] Mojo	13 873	16 526	-	-	-	-
[020] Semen	7 895	20 500	-	-	-	-
[030] Ngadiluwih	450	650	-	-	-	-
[040] Kras	756	8 956	-	-	-	-
[050] Ringinrejo	2 100	5 250	-	-	-	-
[060] Kandat	1 160	990	24	18	-	-
[070] Wates	1 679	979	-	-	-	-
[080] Ngancar	16 180	13 000	-	-	-	-
[090] Plosoklaten	2 096	3 047	-	-	-	-
[100] Gurah	728	1 205	-	-	-	-
[110] Puncu	1 531	5 188	-	-	-	-
[120] Kepung	16 526	13 745	-	-	-	-
[130] Kandangan	750	11 800	-	-	-	-
[140] Pare	53	531	-	-	-	-
[141] Badas	284	426	48	18	-	-
[150] Kunjang	648	-	-	-	-	-
[160] Plemahan	132	965	16	3	-	-
[170] Purwoasri	200	300	-	-	-	-
[180] Papar	-	1 350	-	-	-	-
[190] Pagu	2 005	1 265	-	-	-	-
[191] Kayenkidul	1 178	1 978	-	-	-	-
[200] Gampengrejo	106	217	3	12	-	-
[201] Ngasem	526	837	-	-	-	-
[210] Banyakan	650	525	-	-	-	-
[220] Grogol	1 236	4 138	-	-	-	-
[230] Tarokan	78	65	-	-	-	-
Kabupaten Kediri	72 820	114 433	91	51	-	-

Lanjutan Tabel/Continued Table 5.1.13

Kecamatan Subdistrict	Belimbing/ <i>Star Fruit</i> (kw/ qui)		Duku/Langsat/Kokosan/ Duku (kw/ qui)		Durian/ <i>Durian</i> (kw/ qui)	
	2019	2020	2019	2020	2019	2020
(1)	(8)	(9)	(10)	(11)	(12)	(13)
[010] Mojo	213	370	19	56	11 055	11 809
[020] Semen	226	240	1	17	10 521	17 468
[030] Ngadiluwih	26	128	-	-	-	1 500
[040] Kras	105	168	27	-	252	538
[050] Ringinrejo	1 100	1 878	-	-	1 700	8 779
[060] Kandat	686	639	220	195	6 728	4 314
[070] Wates	135	87	-	-	3 871	3 571
[080] Ngancar	108	20	-	-	8 478	3 500
[090] Plosoklaten	101	43	-	-	377	1 559
[100] Gurah	4 709	4 950	-	-	1 138	350
[110] Puncu	630	316	-	-	23 977	29 199
[120] Kepung	2 445	1 508	-	-	39 243	28 399
[130] Kandangan	-	-	-	-	24 850	24 025
[140] Pare	343	447	-	-	600	500
[141] Badas	40	40	-	-	430	782
[150] Kunjang	51	76	-	-	9	-
[160] Plemahan	1 787	1 048	22	7	113	376
[170] Purwoasri	200	210	408	306	268	68
[180] Papar	115	117	-	-	-	-
[190] Pagu	6 812	7 418	-	10	201	258
[191] Kayenkidul	693	696	-	-	-	-
[200] Gampengrejo	137	202	10	12	37	68
[201] Ngasem	77	64	52	34	322	842
[210] Banyakan	-	-	-	-	1 872	1 068
[220] Grogol	198	260	-	-	38	116
[230] Tarokan	-	23	-	-	-	12
Kabupaten Kediri	20 937	20 948	759	637	136 080	139 101

Lanjutan Tabel/Continued Table 5.1.13

Kecamatan Subdistrict	Jambu Air/ Water Apple (kw/ qui)		Jambu Biji/ Guava (kw/ qui)		Jengkol/ Jengkol (kw/ qui)	
	2019	2020	2019	2020	2019	2020
(1)	(14)	(15)	(16)	(17)	(18)	(19)
[010] Mojo	1 569	998	298	343	-	85
[020] Semen	850	1 170	120	30	7	-
[030] Ngadiluwih	32	479	60	516	-	-
[040] Kras	59	95	-	518	-	-
[050] Ringinrejo	-	381	1 000	1 477	-	-
[060] Kandat	1 840	1 698	588	464	-	-
[070] Wates	121	38	137	155	-	-
[080] Ngancar	-	-	1 667	1 231	-	-
[090] Plosoklaten	68	265	77	156	-	-
[100] Gurah	1 292	3 672	2 981	4 222	-	-
[110] Puncu	1 045	740	4 336	4 031	-	-
[120] Kepung	2 278	3 078	3 361	4 550	-	-
[130] Kandangan	-	-	-	-	-	-
[140] Pare	338	288	368	295	-	-
[141] Badas	323	212	1 200	1 492	-	-
[150] Kunjang	83	267	273	477	-	-
[160] Plemahan	2 612	1 333	2 272	1 085	-	-
[170] Purwoasri	23 426	24 755	2 890	2 520	-	-
[180] Papar	34	-	149	448	-	-
[190] Pagu	-	-	371	830	-	-
[191] Kayenkidul	-	-	78	84	-	-
[200] Gampengrejo	76	140	104	166	-	-
[201] Ngasem	166	107	383	374	-	-
[210] Banyakan	-	-	272	383	-	-
[220] Grogol	-	-	-	-	-	-
[230] Tarokan	-	-	193	493	-	-
Kabupaten Kediri	36 212	39 716	23 178	26 340	7	85

Lanjutan Tabel/Continued Table 5.1.13

Kecamatan Subdistrict	Jeruk Besar/ <i>Pomelo</i> (kw/ <i>qui</i>)		Jeruk Siam/Keprak/ <i>Orange/Tangerine</i> (kw/ <i>qui</i>)		Mangga/ <i>Mango</i> (kw/ <i>qui</i>)	
	2019	2020	2019	2020	2019	2020
(1)	(20)	(21)	(22)	(23)	(24)	(25)
[010] Mojo	140	391	5 854	14 480	29 990	63 314
[020] Semen	-	-	15 428	28 396	360 002	122 120
[030] Ngadiluwih	-	-	-	-	312	6 000
[040] Kras	-	15	106	-	7 368	640
[050] Ringinrejo	-	-	1 000	623	6 200	17 131
[060] Kandat	375	255	1 608	1 151	19 674	17 837
[070] Wates	-	-	-	-	3 622	6 822
[080] Ngancar	-	-	-	-	1 612	1 082
[090] Plosoklaten	-	-	-	-	132	3 714
[100] Gurah	-	20	-	-	9 939	2 160
[110] Puncu	-	-	2 592	1 352	15 550	13 296
[120] Kepung	-	-	1 607	5 893	29 690	31 424
[130] Kandangan	-	-	-	-	7 680	11 920
[140] Pare	-	-	-	-	10 892	11 364
[141] Badas	-	-	-	-	10 326	17 526
[150] Kunjang	-	-	-	-	7 716	4 772
[160] Plemahan	-	-	25	13	24 914	8 280
[170] Purwoasri	9	9	20	15	252 138	132 096
[180] Papar	-	-	1 097	1 104	9 328	25 926
[190] Pagu	-	-	-	-	7 168	6 710
[191] Kayenkidul	-	-	-	-	3 392	1 040
[200] Gampengrejo	19	54	40	34	1 886	1 760
[201] Ngasem	-	-	-	-	2 512	1 500
[210] Banyakan	-	-	3 626	5 681	130 040	237 120
[220] Grogol	-	-	1 165	3 880	196 233	230 503
[230] Tarokan	-	-	29 140	26 844	65 696	230 066
Kabupaten Kediri	543	744	63 308	89 466	1 214 012	1 206 123

Lanjutan Tabel/Continued Table 5.1.13

Kecamatan Subdistrict	Manggis/ Mangosteen (kw/ qui)		Markisa/Konyal/ Passion fruit (kw/ qui)		Melinjo/ Gnetum/Melinjo (kw/ qui)	
	2019	2020	2019	2020	2019	2020
(1)	(26)	(27)	(28)	(29)	(30)	(31)
[010] Mojo	-	406	-	-	38	865
[020] Semen	3	-	-	-	125	91
[030] Ngadiluwih	-	-	-	-	91	391
[040] Kras	-	-	-	-	-	145
[050] Ringinrejo	-	-	-	-	-	818
[060] Kandat	76	38	-	-	7 716	6 000
[070] Wates	-	-	-	-	2 867	3 812
[080] Ngancar	173	75	-	-	4 368	1 909
[090] Plosoklaten	-	-	-	-	1 166	2 849
[100] Gurah	-	-	-	-	591	572
[110] Puncu	213	-	-	-	3 682	3 205
[120] Kepung	-	-	-	-	-	-
[130] Kandangan	788	850	-	-	174	182
[140] Pare	-	-	-	-	861	-
[141] Badas	-	-	-	-	10 656	7 611
[150] Kunjang	-	-	-	-	1 132	2 636
[160] Plemahan	-	-	-	-	12 125	8 532
[170] Purwoasri	-	-	-	-	4 582	2 818
[180] Papar	-	-	-	-	-	45
[190] Pagu	-	1	-	-	201	124
[191] Kayenkidul	-	-	-	-	227	481
[200] Gampengrejo	-	-	-	-	8	11
[201] Ngasem	-	-	-	-	1 421	1 630
[210] Banyakan	-	-	-	-	-	-
[220] Grogol	-	-	-	-	-	-
[230] Tarokan	-	-	-	-	26	-
Kabupaten Kediri	1 253	1 370	-	-	52 057	44 727

Lanjutan Tabel/Continued Table 5.1.13

Kecamatan Subdistrict	Nangka/Cempedak/ Jackfruit (kw/ qui)		Nenas/ Pineapple (kw/ qui)		Pepaya/ Papaya (kw/ qui)	
	2019	2020	2019	2020	2019	2020
(1)	(32)	(33)	(34)	(35)	(36)	(37)
[010] Mojo	525	627	4	2	2 984	5 094
[020] Semen	2 624	2 934	-	-	1 084	1 639
[030] Ngadiluwih	688	1 214	-	-	9 997	7 260
[040] Kras	112	153	-	56	2 593	5 504
[050] Ringinrejo	7 380	5 200	-	-	6 900	9 600
[060] Kandat	2 844	2 135	200	2 132	3 600	8 165
[070] Wates	1 207	958	-	10 619	-	3 024
[080] Ngancar	-	-	1 482 730	1 494 485	3 161	3 630
[090] Plosoklaten	403	1 249	672 340	53 450	5 250	12 098
[100] Gurah	-	-	-	-	11 045	4 940
[110] Puncu	2 185	946	48 203	28 560	159 624	144 873
[120] Kepung	2 009	6 436	-	-	-	-
[130] Kandangan	1 335	3 605	-	-	722	724
[140] Pare	1 544	1 531	-	-	4 787	7 199
[141] Badas	1 652	826	-	-	1 084	876
[150] Kunjang	4 530	3 620	-	-	288	-
[160] Plemahan	8 487	6 297	-	-	4 487	4 371
[170] Purwoasri	3 838	3 125	-	-	180	413
[180] Papar	194	302	-	-	2 461	2 203
[190] Pagu	628	665	-	-	351	387
[191] Kayenkidul	3 491	2 686	-	-	972	1 066
[200] Gampengrejo	91	218	-	1	83	189
[201] Ngasem	1 098	883	-	-	-	-
[210] Banyakan	1 149	1 656	-	-	344	478
[220] Grogol	947	2 851	-	-	360	-
[230] Tarokan	292	-	-	-	-	-
Kabupaten Kediri	49 253	50 117	2 203 477	1 589 305	222 357	223 733

Lanjutan Tabel/Continued Table 5.1.13

Kecamatan Subdistrict	Petai/ Twisted Cluster Bean (kw/ qui)		Pisang/ Banana (kw/ qui)		Rambutan/ Rambutan (kw/ qui)	
	2019	2020	2019	2020	2019	2020
(1)	(38)	(39)	(40)	(41)	(42)	(43)
[010] Mojo	708	4 644	3 123	3 417	17 081	18 121
[020] Semen	648	2 775	3 404	2 811	11 250	3 186
[030] Ngadiluwih	60	483	1 918	1 003	-	-
[040] Kras	-	-	530	431	1 195	1 004
[050] Ringinrejo	1 700	840	2 520	6 900	10 500	7 031
[060] Kandat	4 366	2 558	9 992	23 743	23 913	34 653
[070] Wates	429	180	6 940	6 487	10 768	10 440
[080] Ngancar	696	241	1 267	2 809	14 332	5 022
[090] Plosoklaten	295	206	1 385	1 592	326	1 889
[100] Gurah	66	93	3 044	2 645	16 265	7 338
[110] Puncu	3 811	2 600	13 267	17 207	36 584	14 573
[120] Kepung	-	1 266	4 565	5 575	3 719	3 962
[130] Kandangan	563	427	31 930	39 040	5 501	9 642
[140] Pare	104	-	1 003	1 686	3 060	8 310
[141] Badas	245	122	-	-	9 156	4 839
[150] Kunjang	-	-	1 162	1 441	346	227
[160] Plemahan	-	-	2 781	4 261	5 346	2 694
[170] Purwoasri	-	-	7 302	6 992	-	151
[180] Papar	-	25	1 548	1 769	-	20
[190] Pagu	90	62	200	80	1 117	945
[191] Kayenkidul	145	159	445	555	3 638	3 626
[200] Gampengrejo	3	7	434	477	1 027	1 381
[201] Ngasem	146	27	181	67	1 098	2 432
[210] Banyakan	1 244	2 270	1 684	1 708	550	36
[220] Grogol	-	48	40 764	34 972	2 802	1 191
[230] Tarokan	61	14	4 070	4 012	500	-
Kabupaten Kediri	15 380	19 047	145 459	171 680	180 074	142 713

Lanjutan Tabel/Continued Table 5.1.13

Kecamatan Subdistrict	Salak/ Snakefruit (kw/ qui)		Sawo/ Sapodilla/Sawo (kw/ qui)		Sirsak/ Soursop (kw/ qui)	
	2019	2020	2019	2020	2019	2020
(1)	(44)	(45)	(46)	(47)	(48)	(49)
[010] Mojo	120	234	320	243	630	854
[020] Semen	-	-	760	1 856	2 968	1 381
[030] Ngadiluwih	-	-	-	-	810	593
[040] Kras	-	-	8	37	97	359
[050] Ringinrejo	-	160	-	-	5 200	3 172
[060] Kandat	2 020	1 275	1 952	1 590	8 086	5 445
[070] Wates	523	1 223	155	221	1 611	1 406
[080] Ngancar	3 588	2 329	-	-	8 359	3 668
[090] Plosoklaten	72	522	132	308	7 532	21 731
[100] Gurah	75	66	538	2 956	3 865	-
[110] Puncu	-	-	-	-	7 575	9 357
[120] Kepung	-	-	1 734	1 404	395	1 089
[130] Kandangan	-	-	-	-	446	733
[140] Pare	23	50	2 272	1 813	2 742	1 975
[141] Badas	7	7	3 604	2 843	2 130	992
[150] Kunjang	-	-	-	-	66	80
[160] Plemahan	-	-	596	1 258	388	512
[170] Purwoasri	16	12	768	838	740	1 226
[180] Papar	-	167	16	293	437	441
[190] Pagu	-	-	28	34	835	3 295
[191] Kayenkidul	-	-	33	39	1 339	837
[200] Gampengrejo	2	7	39	37	42	63
[201] Ngasem	25	23	185	272	313	252
[210] Banyakan	-	-	148	136	112	92
[220] Grogol	-	-	732	880	-	-
[230] Tarokan	-	-	-	-	5 100	8 489
Kabupaten Kediri	6 471	6 075	14 020	17 058	61 818	68 042

Lanjutan Tabel/*Continued Table* 5.1.13

Kecamatan Subdistrict	Sukun/ Breadfruit (kw/ qui)	
	2019	2020
(1)	(50)	(51)
[010] Mojo	1 087	626
[020] Semen	353	118
[030] Ngadiluwih	8 608	8 538
[040] Kras	60	193
[050] Ringinrejo	1 260	750
[060] Kandat	14 936	9 994
[070] Wates	-	-
[080] Ngancar	7 120	2 781
[090] Plosoklaten	-	-
[100] Gurah	-	-
[110] Puncu	1 230	894
[120] Kepung	903	750
[130] Kandangan	-	-
[140] Pare	122	135
[141] Badas	244	102
[150] Kunjang	-	-
[160] Plemahan	622	273
[170] Purwoasri	164	178
[180] Papar	-	-
[190] Pagu	-	-
[191] Kayenkidul	-	-
[200] Gampengrejo	27	26
[201] Ngasem	35	39
[210] Banyakan	138	131
[220] Grogol	105	179
[230] Tarokan	-	-
Kabupaten Kediri	37 014	25 707

Catatan/Note: Angka Sementara (ASEM)/ Preliminary Figures

Sumber/Source: BPS, Statistik Pertanian Hortikultura SPH-BST/BPS-Statistics Indonesia, Agricultural Statistic for Horticulture SPH-BST

Tabel
Table 5.1.14**Produksi Buah–Buahan dan Sayuran Tahunan Menurut
Jenis Tanaman di Kabupaten Kediri, 2018 - 2020**
*Production of Annual Fruits and Vegetables by Kind of Plant
in Kediri Regency, 2018 - 2020*

Jenis Tanaman <i>Kind of Plants</i>	Satuan <i>Unit</i>	2018	2019	2020
(1)	(2)	(3)	(4)	(5)
Alpukat/ <i>Avocado</i>	kw/ <i>qui</i>	37 211	72 820	114 433
Anggur/ <i>Grape</i>	kw/ <i>qui</i>	367	91	51
Apel/ <i>Apple</i>	kw/ <i>qui</i>	-	-	-
Belimbing/ <i>Star Fruit</i>	kw/ <i>qui</i>	26 518	20 937	20 948
Duku/Langsar/Kokosan/ <i>Duku</i>	kw/ <i>qui</i>	988	759	637
Durian/ <i>Durian</i>	kw/ <i>qui</i>	116 155	136 080	139 101
Jambu Air/ <i>Water Apple</i>	kw/ <i>qui</i>	40 180	36 212	39 716
Jambu Biji/ <i>Guava</i>	kw/ <i>qui</i>	20 851	23 178	26 340
Jengkol/ <i>Jengkol</i>	kw/ <i>qui</i>	140	7	85
Jeruk Besar/ <i>Pomelo</i>	kw/ <i>qui</i>	475	543	744
Jeruk Siam/Keprak/ <i>Orange/Tangerine</i>	kw/ <i>qui</i>	23 977	63 308	89 466
Mangga/ <i>Mango</i>	kw/ <i>qui</i>	1 222 756	1 214 012	1 206 123
Manggis/ <i>Mangosteen</i>	kw/ <i>qui</i>	1 683	1 253	1 370
Markisa/Konyal/ <i>Passion fruit</i>	kw/ <i>qui</i>	-	-	-
Melinjo/ <i>Gnetum/Melinjo</i>	kw/ <i>qui</i>	119 243	52 057	44 727
Nangka/Cempedak/ <i>Jackfruit</i>	kw/ <i>qui</i>	49 027	49 253	50 117
Nenas/ <i>Pineapple</i>	kw/ <i>qui</i>	1 320 002	2 203 477	1 589 305
Pepaya/ <i>Papaya</i>	kw/ <i>qui</i>	159 261	222 357	223 733
Petai/ <i>Twisted Cluster Bean</i>	kw/ <i>qui</i>	62 106	15 380	19 047
Pisang/ <i>Banana</i>	kw/ <i>qui</i>	142 182	145 459	171 680
Rambutan/ <i>Rambutan</i>	kw/ <i>qui</i>	170 639	180 074	142 713
Salak/ <i>Snakefruit</i>	kw/ <i>qui</i>	5 118	6 471	6 075
Sawo/ <i>Sapodilla/Sawo</i>	kw/ <i>qui</i>	13 470	14 020	17 058
Sirsak/ <i>Soursop</i>	kw/ <i>qui</i>	62 639	61 818	68 042
Sukun/ <i>Breadfruit</i>	kw/ <i>qui</i>	30 245	37 014	25 707

Catatan/Note: Angka Sementara (ASEM)/ *Preliminary Figures*Sumber/Source: BPS, Statistik Pertanian Hortikultura SPH-BST/BPS-Statistics Indonesia, *Agricultural Statistic for Horticulture SPH-BST*

**5.2 PERKEBUNAN
ESTATE CROPS**

Tabel 5.2.1 Luas Areal Tanaman Perkebunan di Kabupaten Kediri Menurut Kecamatan dan Jenis Tanaman (ribu ha), 2019 dan 2020
Planted Area of Estate Crops in Kediri Regency by Subdistrict and Type of Crops (thousand ha), 2019 dan 2020

Kecamatan Subdistrict	Kelapa Sawit/Oil Palm		Kelapa/Coconut	
	2019	2020	2019	2020
(1)	(2)	(3)	(4)	(5)
[010] Mojo	–	–	0,40	0,32
[020] Semen	–	–	0,14	0,11
[030] Ngadiluwih	–	–	0,20	0,16
[040] Kras	–	–	0,10	0,08
[050] Ringinrejo	–	–	0,12	0,09
[060] Kandat	–	–	0,18	0,14
[070] Wates	–	–	0,23	0,18
[080] Ngancar	–	–	0,50	0,39
[090] Plosoklaten	–	–	0,41	0,30
[100] Gurah	–	–	0,11	0,08
[110] Puncu	–	–	0,08	0,06
[120] Kepung	–	–	0,19	0,15
[130] Kandangan	–	–	0,18	0,14
[140] Pare	–	–	0,03	0,02
[141] Badas	–	–	0,03	0,02
[150] Kunjang	–	–	0,01	0,00
[160] Plemahan	–	–	0,05	0,04
[170] Purwoasri	–	–	0,07	0,03
[180] Papar	–	–	0,02	0,01
[190] Pagu	–	–	0,01	0,01
[191] Kayenkidul	–	–	0,02	0,02
[200] Gampengrejo	–	–	0,05	0,03
[201] Ngasem	–	–	0,02	0,01
[210] Banyakan	–	–	0,14	0,10
[220] Grogol	–	–	0,15	0,12
[230] Tarokan	–	–	0,02	0,01
Kabupaten Kediri	–	–	3,43	2,61

Lanjutan Tabel/Continued Table 5.2.1

Kecamatan Subdistrict	Karet/Rubber		Kopi/Coffee	
	2019	2020	2019	2020
(1)	(6)	(7)	(8)	(9)
[010] Mojo	–	–	0,08	0,06
[020] Semen	–	–	0,05	0,04
[030] Ngadiluwih	–	–	–	–
[040] Kras	–	–	–	–
[050] Ringinrejo	–	–	–	–
[060] Kandat	–	–	–	–
[070] Wates	–	–	0,01	0,01
[080] Ngancar	–	–	0,07	0,06
[090] Plosoklaten	–	–	0,10	0,08
[100] Gurah	–	–	–	–
[110] Puncu	–	–	0,18	0,14
[120] Kepung	–	–	0,12	0,10
[130] Kandangan	–	–	0,36	0,29
[140] Pare	–	–	–	–
[141] Badas	–	–	–	–
[150] Kunjang	–	–	–	–
[160] Plemahan	–	–	–	–
[170] Purwoasri	–	–	–	–
[180] Papar	–	–	–	–
[190] Pagu	–	–	–	–
[191] Kayenkidul	–	–	–	–
[200] Gampengrejo	–	–	–	–
[201] Ngasem	–	–	–	–
[210] Banyakan	–	–	0,03	0,03
[220] Grogol	–	–	0,01	0,01
[230] Tarokan	–	–	–	–
Kabupaten Kediri	–	–	1,02	0,80

Lanjutan Tabel/Continued Table 5.2.1

Kecamatan Subdistrict	Kakao/Cocoa		Tebu/Sugar cane	
	2019	2020	2019	2020
(1)	(10)	(11)	(12)	(13)
[010] Mojo	0,10	0,08	1,18	1,16
[020] Semen	0,02	0,01	0,19	0,19
[030] Ngadiluwih	0,01	0,01	1,96	1,81
[040] Kras	0,03	0,02	1,75	1,75
[050] Ringinrejo	0,06	0,05	1,43	1,42
[060] Kandat	0,10	0,08	2,49	2,41
[070] Wates	0,00	0,00	3,43	3,42
[080] Ngancar	0,16	0,14	0,64	0,64
[090] Plosoklaten	0,01	0,01	0,73	0,73
[100] Gurah	0,02	0,01	1,16	1,03
[110] Puncu	0,05	0,04	0,61	0,61
[120] Kepung	0,16	0,12	0,55	0,54
[130] Kandangan	0,10	0,08	0,41	0,40
[140] Pare	0,01	0,01	1,66	1,66
[141] Badas	0,00	0,00	0,17	0,16
[150] Kunjang	0,01	0,00	0,23	0,23
[160] Plemahan	0,03	0,02	0,27	0,27
[170] Purwoasri	0,00	0,00	0,47	0,47
[180] Papar	–	–	0,37	0,31
[190] Pagu	0,00	0,00	0,36	0,32
[191] Kayenkidul	0,02	0,01	0,46	0,46
[200] Gampengrejo	–	–	0,05	0,04
[201] Ngasem	–	–	0,31	0,30
[210] Banyakan	0,08	0,06	0,25	0,25
[220] Grogol	0,03	0,02	0,06	0,06
[230] Tarokan	0,01	0,00	0,14	0,14
Kabupaten Kediri	1,02	0,78	21,32	20,80

Lanjutan Tabel/*Continued Table 5.2.1*

Kecamatan Subdistrict	Teh/Tea		Tembakau/Tobacco	
	2019	2020	2019	2020
(1)	(14)	(15)	(16)	(17)
[010] Mojo	–	–	0,01	0,01
[020] Semen	–	–	0,07	0,07
[030] Ngadiluwih	–	–	–	–
[040] Kras	–	–	–	–
[050] Ringinrejo	–	–	–	–
[060] Kandat	–	–	–	–
[070] Wates	–	–	–	–
[080] Ngancar	–	–	–	–
[090] Plosoklaten	–	–	–	–
[100] Gurah	–	–	–	–
[110] Puncu	–	–	–	–
[120] Kepung	–	–	–	–
[130] Kandangan	–	–	–	–
[140] Pare	–	–	–	–
[141] Badas	–	–	0,00	0,00
[150] Kunjang	–	–	–	–
[160] Plemahan	–	–	–	–
[170] Purwoasri	–	–	–	–
[180] Papar	–	–	–	–
[190] Pagu	–	–	–	–
[191] Kayenkidul	–	–	–	–
[200] Gampengrejo	–	–	–	–
[201] Ngasem	–	–	–	–
[210] Banyakan	–	–	0,06	0,06
[220] Grogol	–	–	0,09	0,09
[230] Tarokan	–	–	0,01	0,01
Kabupaten Kediri	–	–	0,25	0,25

Catatan/Note: ...

Sumber/Source: Dinas Pertanian dan Perkebunan Kabupaten Kediri / *Departement Agriculture and Plantation of Kediri Regency*

Tabel
Table 5.2.2

**Produksi Perkebunan Menurut Kecamatan dan Jenis
 Tanaman di Kabupaten Kediri (ribu ton), 2019 dan
 2020**
*Production of Estate by Subdistrict and Type of Crops in
 Kediri Regency (thousand ton), 2019 and 2020*

Kecamatan Subdistrict	Kelapa Sawit/Oil Palm		Kelapa/Coconut	
	2019	2020	2019	2020
(1)	(2)	(3)	(4)	(5)
[010] Mojo	–	–	0,44	0,20
[020] Semen	–	–	0,15	0,07
[030] Ngadiluwih	–	–	0,20	0,08
[040] Kras	–	–	0,11	0,06
[050] Ringinrejo	–	–	0,14	0,06
[060] Kandat	–	–	0,21	0,07
[070] Wates	–	–	0,30	0,09
[080] Ngancar	–	–	0,65	0,08
[090] Plosoklaten	–	–	0,53	0,09
[100] Gurah	–	–	0,11	0,07
[110] Puncu	–	–	0,09	0,05
[120] Kepung	–	–	0,23	0,09
[130] Kandangan	–	–	0,22	0,07
[140] Pare	–	–	0,03	0,01
[141] Badas	–	–	0,03	0,01
[150] Kunjang	–	–	0,01	0,00
[160] Plemahan	–	–	0,05	0,03
[170] Purwoasri	–	–	0,06	0,02
[180] Papar	–	–	0,01	0,01
[190] Pagu	–	–	0,01	0,01
[191] Kayenkidul	–	–	0,02	0,01
[200] Gampengrejo	–	–	0,05	0,02
[201] Ngasem	–	–	0,02	0,01
[210] Banyakan	–	–	0,16	0,09
[220] Grogol	–	–	0,15	0,07
[230] Tarokan	–	–	0,02	0,01
Kabupaten Kediri	–	–	3,98	1,36

Lanjutan Tabel/*Continued Table* 5.2.2

Kecamatan Subdistrict	Karet/Rubber		Kopi/Coffee	
	2019	2020	2019	2020
(1)	(6)	(7)	(8)	(9)
[010] Mojo	–	–	0,06	0,05
[020] Semen	–	–	0,03	0,02
[030] Ngadiluwih	–	–	–	–
[040] Kras	–	–	–	–
[050] Ringinrejo	–	–	–	–
[060] Kandat	–	–	–	–
[070] Wates	–	–	0,01	0,01
[080] Ngancar	–	–	0,06	0,04
[090] Plosoklaten	–	–	0,06	0,05
[100] Gurah	–	–	–	–
[110] Puncu	–	–	0,13	0,11
[120] Kepung	–	–	0,10	0,07
[130] Kandangan	–	–	0,33	0,23
[140] Pare	–	–	–	–
[141] Badas	–	–	–	–
[150] Kunjang	–	–	–	–
[160] Plemahan	–	–	–	–
[170] Purwoasri	–	–	–	–
[180] Papar	–	–	–	–
[190] Pagu	–	–	–	–
[191] Kayenkidul	–	–	–	–
[200] Gampengrejo	–	–	–	–
[201] Ngasem	–	–	–	–
[210] Banyakan	–	–	0,03	0,02
[220] Grogol	–	–	0,01	0,01
[230] Tarokan	–	–	–	–
Kabupaten Kediri	–	–	0,80	0,59

Lanjutan Tabel/Continued Table 5.2.2

Kecamatan Subdistrict	Kakao/Cocoa		Tebu/Sugar cane	
	2019	2020	2019	2020
(1)	(10)	(11)	(12)	(13)
[010] Mojo	0,06	0,05	93,93	104,17
[020] Semen	0,01	0,01	15,14	17,30
[030] Ngadiluwih	0,01	0,00	173,30	210,68
[040] Kras	0,02	0,02	157,25	200,99
[050] Ringinrejo	0,04	0,04	122,58	170,88
[060] Kandat	0,07	0,06	235,71	268,72
[070] Wates	0,00	0,00	296,05	376,48
[080] Ngancar	0,13	0,10	50,80	64,00
[090] Plosoklaten	0,01	0,01	80,79	87,72
[100] Gurah	0,01	0,01	118,49	123,66
[110] Puncu	0,04	0,03	52,56	55,04
[120] Kepung	0,13	0,10	50,05	45,80
[130] Kandangan	0,08	0,07	38,07	34,24
[140] Pare	0,01	0,01	163,38	182,49
[141] Badas	0,00	0,00	14,94	18,04
[150] Kunjang	0,00	0,00	23,21	23,00
[160] Plemahan	0,02	0,02	27,31	26,82
[170] Purwoasri	0,00	0,00	51,55	47,20
[180] Papar	–	–	39,63	34,37
[190] Pagu	0,00	0,00	34,60	35,02
[191] Kayenkidul	0,01	0,01	41,18	50,38
[200] Gampengrejo	–	–	4,23	4,84
[201] Ngasem	–	–	30,67	36,20
[210] Banyakan	0,06	0,05	21,04	22,05
[220] Grogol	0,02	0,02	5,07	5,67
[230] Tarokan	0,00	0,00	11,87	12,16
Kabupaten Kediri	0,75	0,59	1 953,37	2 257,90

Lanjutan Tabel/*Continued Table* 5.2.2

Kecamatan Subdistrict	Teh/Tea		Tembakau/Tobacco	
	2019	2020	2019	2020
(1)	(14)	(15)	(16)	(17)
[010] Mojo	–	–	0,02	0,02
[020] Semen	–	–	0,13	0,13
[030] Ngadiluwih	–	–	–	–
[040] Kras	–	–	–	–
[050] Ringinrejo	–	–	–	–
[060] Kandat	–	–	–	–
[070] Wates	–	–	–	–
[080] Ngancar	–	–	–	–
[090] Plosoklaten	–	–	–	–
[100] Gurah	–	–	–	–
[110] Puncu	–	–	–	–
[120] Kepung	–	–	–	–
[130] Kandangan	–	–	–	–
[140] Pare	–	–	–	–
[141] Badas	–	–	0,00	0,00
[150] Kunjang	–	–	–	–
[160] Plemahan	–	–	–	–
[170] Purwoasri	–	–	–	–
[180] Papar	–	–	–	–
[190] Pagu	–	–	–	–
[191] Kayenkidul	–	–	–	–
[200] Gampengrejo	–	–	–	–
[201] Ngasem	–	–	–	–
[210] Banyakan	–	–	0,10	0,10
[220] Grogol	–	–	0,15	0,15
[230] Tarokan	–	–	0,02	0,02
Kabupaten Kediri	–	–	0,41	0,41

Catatan/Note: ...

Sumber/Source: Dinas Pertanian dan Perkebunan Kabupaten Kediri / *Departement Agriculture and Plantation of Kediri Regency*

**5.3 KEHUTANAN
FORESTRY**

Tabel 5.3.1 Luas Hutan menurut Jenis dan Fungsinya serta Reboisasi Hutan di Kabupaten Kediri, 2016- 2020 (Ha)
Table 5.3.1 Forest Area by Type and Function and Forest Reforestation in Kediri Regency, 2016 - 2020 (Ha)

Uraian Descriptions	2016	2017	2018	2019	2020
(1)	(2)	(3)	(4)	(5)	(6)
Jenis Hutan/ Forest Type:	22 095,5	21 953,9	21 953,9	21 953,9	22 361,80
Jati/ Teak	1 783,8	1 943,1	1 943,1	1 943,1	-
Mahoni/ Mahogany	1 507,7	1 176,2	1 176,2	1 170,3	-
Sengon/ Sengon	3 953,6	4 532,9	4 532,9	4 646,3	9 964,50
Pinus/ Pine	3 033,4	2 980,2	2 980,2	2 978,9	12 397,30
Murbei/ Mulberry	-	-	-	-	-
Rimba Lain/ Other Forests	8 530,8	10 623,3	10 623,3	10 522,1	-
TK/ Alur/ Groove	3 286,2	698,2	698,2	693,2	-
Fungsi Hutan/ Forest Function	22 095,50	21 961,86	21 953,86	21 953,90	22 361,80
Hutan Lindung/ Protected forest	16 631,2	8 216,9	8 216,9	8 217,0	8 324,30
Hutan Produksi/ Production forest	5 444,3	13 726,0	13 718,0	13 736,9	14 037,50
Hutan Wisata & Suaka Alam/ Cagar Alam/ Forest Tourism & Nature Reserve / Nature Reserve	20,00	18,96	18,96	-	-
Reboisasi/ Reforestation	733,6	456,0	834,7	412,2	-

Catatan/Note: ...

Sumber/Source: Perum Perhutani KPH Kediri/Public Company Perhutani KPH Kediri

Tabel
Table 5.3.2**Luas Hutan menurut Fungsi dan Kecamatan di Kabupaten Kediri, 2019- 2020 (Ha)**
Forest Area by Function and Subdistrict in Kediri Regency, 2019 - 2020 (Ha)

Kecamatan Subdistrict	2019			Jumlah Total
	Hutan Lindung Protected forest	Hutan Produksi Production forest	Hutan Wisata dan Suaka Alam Forest Tourism and Nature Reserve	
(1)	(2)	(3)	(4)	(5)
1. [010] Mojo	1 148,20	2 251,10	-	3 399,30
2. [020] Semen	2 603,40	1 876,90	-	4 480,30
3. [080] Ngancar	362,30	1 563,30	-	1 925,60
4. [090] Plosoklaten	-	535,00	-	535,00
5. [110] Puncu	2 360,80	2 778,40	-	5 139,20
6. [120] Kepung	600,60	890,50	-	1 491,10
7. [130] Kandangan	10,10	863,50	-	873,60
8. [210] Banyakan	1 131,60	1 746,20	-	2 877,80
9. [220] Grogol	-	378,10	-	378,10
10. [230] Tarokan	-	853,90	-	853,90
Kabupaten Kediri	8 217,00	13 736,90	-	21 953,90

Lanjutan Tabel/Continued Table 5.3.2

Kecamatan Subdistrict	2020				Jumlah Total
	Hutan Lindung Protected forest	Hutan Produksi Production forest	Hutan Wisata dan Suaka Alam Forest Tourism and Nature Reserve		
	(1)	(2)	(3)	(4)	
1, [010] Mojo	1 148,1	2 251,1	-	-	3 399,2
2, [020] Semen	2 603,4	1 886,1	-	-	4 489,5
3, [080] Ngancar	362,3	15 63,3	-	-	1 925,6
4, [090] Plosoklaten	-	535	-	-	535
5, [110] Puncu	2 360,8	2 778,4	-	-	5 139,2
6, [120] Kepung	600,6	890,5	-	-	1 491,1
7, [130] Kandangan	10,1	863,5	-	-	873,6
8, [210] Banyakan	1239	2 037,6	-	-	3 276,6
9, [220] Grogol	-	378,1	-	-	378,1
10, [230] Tarokan	-	853,9	-	-	853,9
Kabupaten Kediri	8 324,3	14 037,5	-	-	22 361,8

Catatan/Note: ...

Sumber/Source: Perum Perhutani KPH Kediri/Public Company Perhutani KPH Kediri

Tabel
Table 5.3.3

Produksi dan Nilai Produksi Tanaman Kehutanan menurut Jenisnya di Kabupaten Kediri, 2019- 2020
Production and Value of Forestry Plants by Type in Kediri Regency, 2019- 2020

Jenis Produksi <i>Production Type</i>	Satuan <i>Unit</i>	Produksi/ <i>Production</i>		Nilai/ <i>Value</i> (000 Rp.)	
		2019	2020	2019	2020
(1)		(2)	(3)	(4)	(5)
Kayu Perkakas Jati/ Teak Wood Tooling	M ³	403,81	475	1 412,53	302 681
Kayu Perkakas/ Wood Tooling					
- Mahoni/ Mahogany	M ³	471,66	95	329,69	20 328
- Sengon/ Sengon	M ³	42 426,64	46 645	22 146,71	7 549 437
- Accau/ Accau	M ³	-	16	-	1 189
- Jabon/ Jabon	M ³	3 176,42	4 582	1 340 450,00	355 854
- Pinus/ Pine	M ³	-	74	-	6 687
- Johar/ Johar	M ³	0,44	7	110,00	507
- Mindi/ Mindi	M ³	91,87	-	63 300,00	-
- Flamboyan/ Flamboyant	M ³	0,53	-	0,30	-
- Gmelina/ Gmelina	M ³	24,66	-	9 100,00	-
- Rimba lainnya/ Other jungles	M ³	255,69	161	146 000,00	9 595
Kayu Bakar Jati/ Teak Firewood	Sm	1,50	6	240,00	369
Kayu Bakar Rimba/ Wild Firewood	Sm	2 346,50	1 717	152 520,00	52 870
Getah Pinus/ Pine sap	Ton	610,82	8 376	5 496,14	79 157 773,8
Benang Sutera/ Silk Thread	Kg	-	-	-	-
Kopi/ Coffee	Kg	-	-	-	-
Madu/ Honey	Botol	-	-	-	-

Catatan/Note: ...

Sumber/Source: Perum Perhutani KPH Kediri/*Public Company Perhutani KPH Kediri*

**5.4 PETERNAKAN
LIVESTOCK**

Tabel 5.4.1 Populasi Ternak di Kabupaten Kediri menurut Jenisnya (ekor), 2016-2020
Table 5.4.1 Livestock Populations in Kediri Regency by Type (Tails), 2016-2020

Jenis Ternak <i>Livestock Type</i>	2016	2017	2018	2019	2020
(1)	(2)	(3)	(4)	(5)	(6)
Sapi Potong <i>Beef cattle</i>	212 376	223 213	230 020	233 310	232 802
Sapi Perah <i>Dairy cows</i>	9 766	10 168	10 380	10 714	10 786
Kerbau <i>Buffalo</i>	371	371	354	177	141
Kuda <i>Horse</i>	286	285	278	166	139
Babi <i>Pig</i>	2 538	2 475	2 084	2 067	2 405
Kambing/Domba <i>Goat / Sheep</i>	182 691	185 336	187 154	191 727	194 871
Ayam Kampung <i>Kampung chicken</i>	1 311 988	1 333 714	1 347 603	1 364 428	1 259 357
Ayam Ras <i>Chickens</i>	10 880 916	10 813 304	19 494 873	20 470 232	18 102 810
Itik & entok <i>Ducks</i>	289 407	294 671	299 261	361 367	355 748
Kelinci <i>Rabbit</i>	11 200	11 348	11 480	14 757	15 433

Catatan/Note: ...

Sumber/Source: Dinas Ketahanan Pangan Dan Peternakan Kabupaten Kediri/*Food and Livestock Resilience Office of Kediri Regency*

Tabel
Table 5.4.2**Populasi Ternak Besar dan Kecil di Kabupaten Kediri
menurut Jenisnya dan Kecamatan, 2019-2020**
*Population of Large and Small Livestock in Kediri Regency
by Type and Subdistrict, 2019-2020*

Kecamatan Subdistrict	2019					
	Ternak Besar Large Livestock				Ternak Kecil Small Livestock	
	Sapi Potong Beef cattle	Sapi Perah Dairy cows	Kerbau Buffalo	Kuda Horse	Kambing/ Domba Goat / Sheep	Babi Pig
(1)	(2)	(3)	(4)	(5)	(6)	(7)
[010] Mojo	11 766	375	3	-	17 097	78
[020] Semen	8 469	8	-	-	8 061	-
[030] Ngadiluwih	10 692	38	7	22	6 117	-
[040] Kras	8 919	80	-	2	11 820	-
[050] Ringinrejo	11 024	168	-	6	6 559	-
[060] Kandat	9 391	64	-	4	6 092	30
[070] Wates	14 456	1 281	-	3	10 488	1 448
[080] Ngancar	10 989	3 734	-	3	6 758	320
[090] Plosoklaten	12 998	1 549	-	5	8 878	-
[100] Gurah	14 890	269	-	5	7 947	-
[110] Puncu	12 003	972	-	8	6 914	-
[120] Kepung	7 365	228	56	2	9 390	-
[130] Kandangan	2 769	1 377	67	8	6 180	-
[140] Pare	6 915	40	-	-	5 240	191
[141] Badas	3 229	27	23	10	3 896	-
[150] Kunjang	6 915	11	-	2	2 770	-
[160] Plemahan	10 826	-	-	-	16 852	-
[170] Purwoasri	9 886	-	-	-	4 751	-
[180] Papar	11 094	32	-	2	6 164	-
[190] Pagu	9 575	43	-	2	7 348	-
[191] Kayenkidul	12 057	239	6	2	7 779	-
[200] Gampengrejo	2 565	142	7	-	3 051	-
[201] Ngasem	2 995	31	-	-	2 341	-
[210] Banyakan	4 997	6	8	4	7 528	-
[220] Grogol	6 095	-	-	14	3 798	-
[230] Tarokan	10 430	-	-	62	7 908	-
Kabupaten Kediri	233 310	10 714	177	166	191 727	2 067

Lanjutan Tabel/Continued Table 5.4.2

Kecamatan Subdistrict	2020					
	Ternak Besar Large Livestock				Ternak Kecil Small Livestock	
	Sapi Potong Beef cattle	Sapi Perah Dairy cows	Kerbau Buffalo	Kuda Horse	Kambing/ Domba Goat/Sheep	Babi Pig
(1)	(2)	(3)	(4)	(5)	(6)	(7)
[010] Mojo	11 805	465	3	14	17 696	-
[020] Semen	8 371	-	-	34	7 656	-
[030] Ngadiluwih	10 787	82	11	2	8 249	-
[040] Kras	8 784	72	-	4	8 849	-
[050] Ringinrejo	11 308	182	-	2	6 064	-
[060] Kandat	3 421	61	-	6	6 089	27
[070] Wates	14 515	1 263	-	17	8 157	751
[080] Ngancar	10 970	3 728	2	1	6 804	345
[090] Plosoklaten	13 103	1 567	-	2	8 937	-
[100] Gurah	15 320	251	-	3	6 699	-
[110] Puncu	11 868	894	-	2	10 411	-
[120] Kepung	7 277	285	27	-	13 057	-
[130] Kandangan	2 623	1 321	44	17	6 459	-
[140] Pare	6 171	42	-	12	4 923	1 192
[141] Badas	3 447	28	14	-	3 392	-
[150] Kunjang	6 937	19	2	4	2 630	-
[160] Plemahan	10 687	3	-	7	17 084	-
[170] Purwoasri	9 935	5	3	3	4 550	-
[180] Papar	9 987	42	-	3	5 125	-
[190] Pagu	9 546	41	-	2	8 029	-
[191] Kayenkidul	12 161	232	6	-	7 661	-
[200] Gampengrejo	2 670	142	8	-	3 102	-
[201] Ngasem	2 991	61	11	-	2 474	-
[210] Banyakan	4 812	-	10	-	7 885	-
[220] Grogol	6 088	-	-	4	4 269	90
[230] Tarokan	11 218	-	-	-	8 620	-
Kabupaten Kediri	226 802	10 786	141	139	194 871	2 405

Catatan/Note: ...

Sumber/Source: Dinas Ketahanan Pangan Dan Peternakan Kabupaten Kediri/Food and Livestock Resilience Office of Kediri Regency

Tabel
Table 5.4.3

Populasi Unggas dan Kelinci di Kabupaten Kediri menurut Jenisnya dan Kecamatan, 2019-2020
Poultry and Rabbit Populations in Kediri Regency by Type and Subdistrict, 2019-2020

Kecamatan Subdistrict	2019				
	Ayam Kampung Kampong chicken	Ayam Ras/ Chickens		Itik & entok Ducks	Kelinci Rabbit
		Petelur laying hens	Pedaging broilers		
(1)	(2)	(3)	(4)	(5)	(7)
[010] Mojo	70 478	69 033	1 583 998	34 239	1 648
[020] Semen	49 727	-	206 070	7 150	461
[030] Ngadiluwih	75 207	71 588	1 101 294	13 953	267
[040] Kras	78 997	379 925	751 148	10 808	991
[050] Ringinrejo	46 188	562 254	724 166	66 825	508
[060] Kandat	60 225	389 615	980 381	34 220	497
[070] Wates	68 056	1 253 481	621 801	9 917	210
[080] Ngancar	24 608	108 814	702 870	11 270	429
[090] Plosoklaten	22 526	227 916	428 100	5 376	631
[100] Gurah	69 858	420 019	95 746	4 518	1 017
[110] Puncu	57 133	1 682 164	459 005	6 696	821
[120] Kepung	73 520	265 743	1 318 853	3 330	512
[130] Kandangan	70 804	138 633	1 134 162	34 488	868
[140] Pare	68 781	1 688 598	227 782	20 712	85
[141] Badas	28 929	388 077	216 273	13 543	2 292
[150] Kunjang	26 403	43 538	127 946	8 190	84
[160] Plemahan	89 056	31 564	62 820	34 555	68
[170] Purwoasri	66 951	5 341	227 236	1 647	109
[180] Papar	67 929	145 499	412 057	3 968	289
[190] Pagu	58 018	30 508	80 362	6 498	101
[191] Kayenkidul	44 249	60 242	173 696	869	79
[200] Gampengrejo	39 808	2 878	199 690	8 882	718
[201] Ngasem	20 907	43 882	142 261	10 687	1 164
[210] Banyakan	28 915	1 509	251 912	1 633	729
[220] Grogol	16 571	-	95 600	3 227	77
[230] Tarokan	40 584	54 165	80 017	4 166	102
Kabupaten Kediri	1 364 428	8 064 986	12 405 246	361 367	14 757

Lanjutan Tabel/Continued Table 5.4.3

Kecamatan Subdistrict	2020				
	Ayam Kampung Kampung chicken	Ayam Ras/ Chickens		Itik & entok Ducks	Kelinci Rabbit
		Petelur laying hens	Pedaging broilers		
(1)	(2)	(3)	(4)	(5)	(7)
[010] Mojo	66 515	67 544	1 495 639	25 980	1 464
[020] Semen	41 012	-	186 741	7 087	507
[030] Ngadiluwih	66 425	59 050	1 101 153	13 597	259
[040] Kras	71 554	340 750	521 107	3 287	833
[050] Ringinrejo	45 201	392 000	440 558	22 006	613
[060] Kandat	53 454	285 205	970 926	32 538	320
[070] Wates	59 381	300 000	406 976	6 519	223
[080] Ngancar	45 070	274 000	1 058 318	11 280	405
[090] Plosoklaten	21 022	221 155	423 260	5 290	956
[100] Gurah	57 292	352 000	208 041	6 313	994
[110] Puncu	79 458	804 102	772 153	14 456	1 019
[120] Kepung	47 102	368 038	956 287	31 750	1 908
[130] Kandangan	60 896	244 028	547 467	30 746	863
[140] Pare	66 934	1 650 950	442 499	20 190	79
[141] Badas	29 103	413 000	191 700	13 970	1 367
[150] Kunjang	26 550	130 500	848 068	9 195	71
[160] Plemahan	90 274	369 330	121 033	32 443	50
[170] Purwoasri	53 614	10 537	144 356	10 391	484
[180] Papar	63 512	44 952	354 614	3 454	854
[190] Pagu	58 038	25 013	92 601	5 572	127
[191] Kayenkidul	42 815	65 015	171 842	1 159	97
[200] Gampengrejo	38 531	4 901	167 227	14 612	685
[201] Ngasem	21 104	15 521	128 729	14 243	942
[210] Banyakan	19 008	1 489	110 082	1 121	104
[220] Grogol	14 884	-	61 692	12 726	108
[230] Tarokan	4 108	60 061	55 255	5 823	101
Kabupaten Kediri	1 242 857	6 499 141	11 978 324	355 748	15 433

Catatan/Note: ...

Sumber/Source: Dinas Ketahanan Pangan Dan Peternakan Kabupaten Kediri/Food and Livestock Resilience Office of Kediri Regency

Tabel
Table 5.4.4

**Produksi Daging, Telur dan Susu di Kabupaten Kediri
menurut Jenis Ternak, 2016-2020**
*Meat, Egg and Milk Production in Kediri Regency by Type of
Livestock,, 2016-2020*

Jenis Ternak <i>Livestock Type</i>	2016	2017	2018	2019	2020
(1)	(2)	(3)	(4)	(5)	(6)
Daging/ Meat (Kg)					
Sapi <i>Cow</i>	3 067 480	2 953 890	3 210 709	3 301 524	3 347 766
Kerbau <i>Buffalo</i>	5 198	4 520	1 131	226	226
Kuda <i>Horse</i>	576	-	-	-	1 538
Kambing/Domba <i>Goat / Sheep</i>	979 748	962 479	1 291 417	1 338 686	1 337 297
Babi <i>Pig</i>	43 666	42 576	39 936	35 231	39 529
Ayam <i>Chicken</i>	14 293 919	14 196 370	14 376 663	14 146 823	14 309 032
Telur/ Egg (Kg)					
Ayam Kampung <i>Kampong chicken</i>	610 075	764 884	770 156	803 931	704 795
Ayam Ras <i>Chickens</i>	72 866 340	80 864 634	81 353 501	81 547 600	69 153 545
Itik Manila <i>Duck</i>	1 368 660	1 715 863	1 735 463	2 157 835	2 089 384
Entok & Angsa <i>Goose</i>	32 994	33 327	76 802	85 421	83 355
Susu/ Milk (Kg)					
Sapi <i>Cow</i>	16 079 378	19 852 959	20 117 876	20 849 222	20 741 814

Catatan/Note: 1 Kg Telor = 16-17 butir, 1 Kg Susu = 1,028 Liter

Sumber/Source: Dinas Ketahanan Pangan Dan Peternakan Kabupaten Kediri/*Food and Livestock Resilience Office of Kediri Regency*

Tabel
Table 5.4.5

**Jumlah Kios Sarana Produksi Peternakan di Kabupaten
Kediri menurut Kecamatan, 2019-2020**
*Number of Livestock Production Facilities Kiosks in Kediri
Regency by Subdistrict, 2019-2020*

Kecamatan Subdistrict	KUD		Non KUD	
	2019	2020	2019	2020
(1)	(2)	(3)	(4)	(5)
[010] Mojo	-	-	-	4
[020] Semen	-	-	-	-
[030] Ngadiluwih	-	-	-	-
[040] Kras	-	-	1	1
[050] Ringinrejo	-	-	3	4
[060] Kandat	-	-	-	-
[070] Wates	1	1	3	3
[080] Ngancar	1	1	-	-
[090] Plosoklaten	1	1	-	-
[100] Gurah	-	-	-	-
[110] Puncu	1	1	-	-
[120] Kepung	1	1	-	-
[130] Kandangan	1	1	1	2
[140] Pare	-	-	4	14
[141] Badas	-	-	-	3
[150] Kunjang	-	-	-	-
[160] Plemahan	-	-	-	1
[170] Purwoasri	-	-	-	-
[180] Papar	-	-	-	-
[190] Pagu	1	1	-	1
[191] Kayenkidul	-	-	-	1
[200] Gampengrejo	-	-	-	-
[201] Ngasem	-	-	1	1
[210] Banyakan	-	-	-	-
[220] Grogol	-	-	-	2
[230] Tarokan	-	-	-	-
Kabupaten Kediri	7	7	13	37

Catatan/Note: ...

Sumber/Source: Dinas Ketahanan Pangan Dan Peternakan Kabupaten Kediri/*Food and Livestock Resilience Office of Kediri Regency*

5.5 PERIKANAN FISHERY

Tabel 5.5.1 Jumlah Rumah Tangga Petani Ikan dan Pencari Ikan di Kabupaten Kediri menurut Kecamatan, 2019-2020
Number of Fish Farmers and Fish Finder Households in Kediri Regency by Subdistrict, 2019-2020

Kecamatan Subdistrict	Perairan Umum Public Waters		Budidaya Kolam Aquaculture	
	2019	2020	2019	2020
(1)	(2)	(3)	(4)	(5)
[010] Mojo	8	8	145	145
[020] Semen	5	5	52	52
[030] Ngadiluwih	33	33	292	292
[040] Kras	19	19	495	495
[050] Ringinrejo	10	10	350	350
[060] Kandat	15	15	327	327
[070] Wates	16	16	138	138
[080] Ngancar	6	6	86	86
[090] Plosoklaten	30	30	352	352
[100] Gurah	5	5	225	225
[110] Puncu	3	3	92	92
[120] Kepung	25	25	156	156
[130] Kandangan	9	9	165	165
[140] Pare	13	13	495	495
[141] Badas	17	17	590	590
[150] Kunjang	2	2	38	38
[160] Plemahan	3	3	65	65
[170] Purwoasri	19	19	35	35
[180] Papar	21	21	55	55
[190] Pagu	5	5	56	56
[191] Kayenkidul	8	8	55	48
[200] Gampengrejo	41	41	102	102
[201] Ngasem	8	8	157	157
[210] Banyakan	4	4	85	77
[220] Grogol	9	9	83	83
[230] Tarokan	18	18	79	79
Kabupaten Kediri	352	352	4 770	4 755

Lanjutan Tabel/Continued Table 5.5.1

Kecamatan Subdistrict	UPR*		Jumlah Total	
	2019	2020	2019	2020
(1)	(2)	(3)	(4)	(5)
[010] Mojo	25	25	178	178
[020] Semen	20	20	77	77
[030] Ngadiluwih	72	57	397	382
[040] Kras	65	46	579	560
[050] Ringinrejo	65	65	425	425
[060] Kandat	100	100	442	442
[070] Wates	95	95	249	249
[080] Ngancar	27	27	119	119
[090] Plosoklaten	76	76	458	458
[100] Gurah	285	285	515	515
[110] Puncu	25	25	120	120
[120] Kepung	86	86	267	267
[130] Kandangan	98	98	272	272
[140] Pare	714	643	1 222	1 151
[141] Badas	440	440	1 047	1 047
[150] Kunjang	20	20	60	60
[160] Plemahan	80	80	148	148
[170] Purwoasri	35	35	89	89
[180] Papar	45	45	121	121
[190] Pagu	35	35	96	96
[191] Kayenkidul	52	52	115	108
[200] Gampengrejo	45	45	188	188
[201] Ngasem	75	75	240	240
[210] Banyakan	25	25	114	106
[220] Grogol	30	30	122	122
[230] Tarokan	20	20	117	117
Kabupaten Kediri	2 655	2 550	7 777	7 657

Catatan/Note: * Unit Pembenuhan Rakyat/ People Hatchery Unit

Sumber/Source: Dinas Ketahanan Pangan Dan Peternakan Kabupaten Kediri/Food and Livestock Resilience Office of Kediri Regency

Tabel
Table 5.5.2**Produksi dan Nilai Produksi Ikan Air Tawar di Kabupaten Kediri menurut Jenisnya, 2019-2020**
Production and Value of Freshwater Fish in Kediri Regency by Type, 2019-2020

Jenis Ikan Air Tawar <i>Freshwater Fish Type</i>	Produksi / <i>Production</i> (Kg)		Nilai Produksi / <i>Production Value</i> (000 Rp)	
	2019	2020	2019	2020
(1)	(2)	(3)	(4)	(5)
Tombro/ Mas <i>Goldfish</i>	65 500	11 410	917 000	159 740
Tawes <i>Java Carp</i>	25 200	9 200	252 000	92 000
Nila <i>Nile Tilapia</i>	668 250	790 700	8 687 250	15 023 300
Lele <i>Catfish</i>	14 980 000	15 948 100	194 740 000	223 273 400
Gurami <i>Gouramy</i>	1 683 700	1 715 800	45 459 900	46 326 600
Patin <i>Iridescent Shark</i>	1 016 400	1 218 000	12 196 800	17 052 000
Bawal <i>Pomfret Fish</i>	1 883 000	1 860 500	20 713 000	20 465 500
Ikan Lainnya <i>Other Fish</i>	-	-	-	-
Kabupaten Kediri	20 322 050	21 553 710	282 965 950	322 392 540

Catatan/Note: ...

Sumber/Source: Dinas Ketahanan Pangan Dan Peternakan Kabupaten Kediri/*Food and Livestock Resilience Office of Kediri Regency*

Tabel
Table 5.5.3

Produksi dan Nilai Produksi Ikan Hias di Kabupaten Kediri menurut Jenisnya, 2019-2020
Production and Value of Ornamental Fish in Kediri Regency by Type, 2019-2020

Jenis Ikan Hias <i>Ornamental Fish Type</i>	Produksi / <i>Production</i> (000 ekor/ <i>tails</i>)		Nilai Produksi/ <i>Production Value</i> (000 Rp)	
	2019	2020	2019	2020
(1)	(2)	(3)	(4)	(5)
Akara <i>Acara Fish</i>	2 145	2 150	2 145 000	2 150 000
Diskus <i>Discus Fish</i>	2	2 710	5 100	8 130
Gapi <i>Gapi fish</i>	8 637	8 685	3 454 600	3 474 160
Cupang <i>Betta fish</i>	102 246	110 411	46 010 700	49 685 085
Koi <i>Koi fish</i>	70 672	72 159	282 688 000	288 636 000
Kar Tetra <i>Tetra Kar Fish</i>	3 256	3 394	1 302 400	1 357 600
Louhan <i>Louhan fish</i>	5	2 475	96 000	49 500
Manvis <i>Manvis fish</i>	6 398	6 719	3 838 800	4 031 400
Moli <i>Moli</i>	7 295	8 527	1 823 750	2 131 750
Mas Koki <i>Goldfish</i>	3 405	3 313	1 532 250	1 490 850
Oskar <i>Oskar fish</i>	607	390	728 400	468 000
Plati <i>Plati fish</i>	25 296	25 717	6 324 000	6 429 250
Komet <i>Comet Fish</i>	77 410	77 950	30 964 000	31 180 000
Lele blorok <i>Blorok Catfish</i>	1 252	600	313 000	150 000
Kabupaten Kediri	308 625	325 201	381 226 000	391 241 725

Catatan/Note: ...

 Sumber/Source: Dinas Ketahanan Pangan Dan Peternakan Kabupaten Kediri/*Food and Livestock Resilience Office of Kediri Regency*

Tabel
Table 5.5.4**Produksi Ikan di Kabupaten Kediri menurut Kecamatan dan Jenis Budidaya, 2019-2020**
Fish Production in Kediri Regency by Subdistrict and Type of Cultivation, 2019-2020

Kecamatan Subdistrict	Perairan Umum (Kg) Public Waters		Budidaya Kolam (Kg) Aquaculture	
	2019	2020	2019	2020
(1)	(2)	(3)	(4)	(5)
[010] Mojo	4 944	4 230	514 000	515 000
[020] Semen	2 864	2 644	127 200	127 800
[030] Ngadiluwih	18 661	17 449	1 400 600	1 620 800
[040] Kras	8 650	10 046	2 240 500	2 250 700
[050] Ringinrejo	6 179	5 288	1 750 400	1 951 000
[060] Kandat	8 033	7 931	975 200	1 192 000
[070] Wates	9 268	8 460	501 200	520 200
[080] Ngancar	1 741	3 173	312 400	325 200
[090] Plosoklaten	16 795	15 863	753 800	759 500
[100] Gurah	3 316	2 644	617 200	710 200
[110] Puncu	1 572	1 586	261 500	265 200
[120] Kepung	9 330	13 219	566 500	577 500
[130] Kandangan	4 944	4 759	1 599 300	1 652 000
[140] Pare	7 416	6 874	3 142 500	3 520 500
[141] Badas	10 505	8 989	2 928 500	2 935 000
[150] Kunjang	1 236	1 058	101 700	102 100
[160] Plemahan	1 461	1 586	282 850	265 500
[170] Purwoasri	11 123	10 046	127 300	127 800
[180] Papar	12 358	11 104	152 600	153 500
[190] Pagu	2 135	2 644	192 200	192 800
[191] Kayenkidul	5 561	4 230	170 850	172 000
[200] Gampengrejo	20 098	21 679	370 500	374 000
[201] Ngasem	1 628	4 230	570 000	579 000
[210] Banyakan	1 966	2 115	207 100	207 500
[220] Grogol	3 708	4 759	228 800	229 410
[230] Tarokan	11 123	9 518	225 300	227 500
Kabupaten Kediri	186 615	186 124	20 320 000	21 553 710

Lanjutan Tabel/Continued Table 5.5.4

Kecamatan Subdistrict	UPR* (000)		Jumlah (Umum + Budidaya) Total (Public + Aquaculture)	
	2019	2020	2019	2020
(1)	(2)	(3)	(4)	(5)
[010] Mojo	36 866	36 900	518 944	556 130
[020] Semen	12 274	12 610	130 064	143 054
[030] Ngadiluwih	450 426	450 500	1 419 261	2 088 749
[040] Kras	280 194	351 500	2 249 150	2 612 246
[050] Ringinrejo	137 035	385 400	1 756 579	2 341 688
[060] Kandat	569 789	569 800	983 233	1 769 731
[070] Wates	1 879 020	1 951 500	510 468	2 480 160
[080] Ngancar	132 590	134 600	314 141	462 973
[090] Plosoklaten	582 887	595 000	770 595	1 370 363
[100] Gurah	2 148 900	2 651 200	620 516	3 364 044
[110] Puncu	146 943	146 950	263 072	413 736
[120] Kepung	160 612	182 000	575 830	772 719
[130] Kandangan	512 140	515 000	1 604 244	2 171 759
[140] Pare	4 550 700	4 560 400	3 149 916	8 087 774
[141] Badas	6 540 650	6 575 400	2 939 005	9 519 389
[150] Kunjang	19 308	19 750	102 936	122 908
[160] Plemahan	818 113	830 100	284 311	1 097 186
[170] Purwoasri	24 069	27 500	138 423	165 346
[180] Papar	27 290	27 800	164 958	192 404
[190] Pagu	29 472	29 500	194 335	224 944
[191] Kayenkidul	73 059	75 100	176 411	249 330
[200] Gampengrejo	63 296	63 330	390 598	459 009
[201] Ngasem	85 356	85 400	571 628	668 630
[210] Banyakan	25 613	26 500	209 066	286 115
[220] Grogol	26 960	26 900	232 508	261 069
[230] Tarokan	16 438	16 430	236 423	253 448
Kabupaten Kediri	19 350 000	20 347 070	20 506 615	42 134 904

Catatan/Note: * Unit Pembenhian Rakyat/ People Hatchery Unit

Sumber/Source: Dinas Ketahanan Pangan Dan Peternakan Kabupaten Kediri/Food and Livestock Resilience Office of Kediri Regency

Tabel
Table 5.5.5

Nilai Produksi Ikan di Kabupaten Kediri menurut Kecamatan dan Jenis Budidaya (juta rupiah), 2019-2020
Value of Fish Production in Kediri Regency by Subdistrict and Type of Cultivation (million rupiah), 2019-2020

Kecamatan Subdistrict	Perairan Umum Public Waters		Budidaya Kolum Aquaculture	
	2019	2020	2019	2020
(1)	(2)	(3)	(4)	(5)
[010] Mojo	84,34	94,84	7 820,20	8 130,95
[020] Semen	48,86	54,93	3 500,20	3 961,80
[030] Ngadiluwih	318,38	358,02	14 797,45	17 123,88
[040] Kras	147,59	65,96	28 725,05	30 159,38
[050] Ringinrejo	105,42	185,55	22 102,80	25 363,00
[060] Kandat	137,05	154,11	13 454,40	14 423,20
[070] Wates	158,13	177,81	7 041,18	8 583,30
[080] Ngancar	29,70	33,39	4 350,20	5 528,40
[090] Plosoklaten	286,54	322,22	11 500,20	13 291,25
[100] Gurah	56,57	63,61	9 811,30	11 289,60
[110] Puncu	26,81	30,15	3 840,84	4 163,40
[120] Kepung	159,19	179,01	8 030,20	9 182,25
[130] Kandangan	84,34	94,84	22 314,00	23 954,00
[140] Pare	126,53	142,78	38 200,60	45 766,50
[141] Badas	179,23	201,54	45 250,00	51 362,50
[150] Kunjang	21,08	23,70	1 910,90	2 246,20
[160] Plemahan	24,93	28,03	4 015,60	4 646,25
[170] Purwoasri	189,77	213,39	2 150,60	3 163,05
[180] Papar	210,85	237,10	3 258,30	3 653,30
[190] Pagu	36,43	40,96	3 180,75	5 398,40
[191] Kayenkidul	94,88	106,69	2 950,80	3 784,00
[200] Gampengrejo	342,90	385,59	5 906,80	6 956,40
[201] Ngasem	27,78	31,23	8 120,53	8 972,50
[210] Banyakan	33,55	37,72	3 010,80	3 016,62
[220] Grogol	63,26	71,13	4 150,20	4 404,67
[230] Tarokan	189,77	213,39	3 545,40	3 867,50
Kabupaten Kediri	3 183,86	3 547,69	282 939,30	322 392,30

Lanjutan Tabel/Continued Table 5.5.5

Kecamatan Subdistrict	UPR*	
	2019	2020
(1)	(2)	(3)
[010] Mojo	2 672 823,00	2 720 850,00
[020] Semen	889 904,44	980 990,00
[030] Ngadiluwih	24 753 419,30	25 850 400,00
[040] Kras	20 314 023,60	20 300 050,00
[050] Ringinrejo	9 934 770,70	10 700 700,00
[060] Kandat	41 309 634,60	42 309 600,00
[070] Wates	117 110 700,36	119 190 800,00
[080] Ngancar	9 612 747,00	9 612 750,00
[090] Plosoklaten	42 259 285,50	42 350 300,00
[100] Gurah	131 520 949,00	152 120 700,00
[110] Puncu	10 653 392,30	13 590 920,00
[120] Kepung	11 644 344,90	126 004 400,00
[130] Kandangan	37 130 128,80	38 150 130,00
[140] Pare	353 667 000,00	377 550 000,00
[141] Badas	483 065 000,00	513 065 000,00
[150] Kunjang	1 399 847,00	1 409 850,00
[160] Plemahan	62 310 300,00	78 310 300,00
[170] Purwoasri	1 745 017,00	1 745 020,00
[180] Papar	1 978 505,00	1 978 510,00
[190] Pagu	2 136 616,00	2 848 600,00
[191] Kayenkidul	2 831 710,00	2 885 660,00
[200] Gampengrejo	4 588 978,00	4 798 780,00
[201] Ngasem	6 188 318,00	6 290 080,00
[210] Banyakan	1 834 630,00	1 875 600,00
[220] Grogol	1 954 636,00	1 974 600,00
[230] Tarokan	1 191 819,50	1 201 810,00
Kabupaten Kediri	1 384 698 500,00	1 599 816 400,00

Catatan/Note: * Unit Pembenhian Rakyat/ People Hatchery Unit

Sumber/Source: Dinas Ketahanan Pangan Dan Peternakan Kabupaten Kediri/Food and Livestock Resilience Office of Kediri Regency

Tabel
Table 5.5.6**Jumlah Ikan Basah dan Ikan Olahan yang masuk di
Kabupaten Kediri (Kg), 2010-2020**
*Number of Wet Fish and Processed Fish that enter to Kediri
Regency (Kg), 2010-2020*

Tahun <i>Years</i>	Ikan Basah <i>Wet Fish</i>	Ikan Olahan <i>Processed Fish</i>	Jumlah <i>Total</i>
(1)	(2)	(3)	(4)
2010	9 616 412	5 093 351	14 709 763
2011	10 079 416	5 093 351	15 172 767
2012	7 997 944	3 959 712	11 957 656
2013	8 766 491	4 754 864	13 521 355
2014	10 150 289	4 754 864	14 905 153
2015	12 932 677	4 754 864	17 687 541
2016	13 832 677	4 754 864	18 587 541
2017	8 858 852	3 566 148	12 425 000
2018	6 613 852	3 566 148	10 180 000
2019	7 333 750	3 581 250	10 915 000
2020	7 498 000	801 040	8 299 040

Catatan/Note: ...

Sumber/Source: Dinas Ketahanan Pangan Dan Peternakan Kabupaten Kediri/*Food and Livestock Resilience Office of Kediri Regency*

**5.6 TANAMAN PANGAN
FOOD CROPS**

Tabel 5.6.1 Luas Panen, Rata-rata Produksi per Ha dan Produksi Padi di Kabupaten Kediri, 2019-2020
Harvested Area, Average Production per Ha and Rice Production in Kediri Regency, 2019-2020

Kecamatan Subdistrict	Luas Panen (Ha)/ Harvest Area		Produksi/ Production (Kw)		Rata-rata/ Average (Kw/Ha)	
	2019	2020	2019	2020	2019	2020
(1)	(2)	(3)	(4)	(5)	(6)	(7)
[010] Mojo	2 652	2 618	157 518	158 645	59,41	60,60
[020] Semen	2 713	2 633	161 154	157 985	59,39	60,00
[030] Ngadiluwih	100	129	6 025	7 736	60,00	60,00
[040] Kras	838	779	50 673	47 156	60,50	60,52
[050] Ringinrejo	505	477	30 747	28 864	60,88	60,52
[060] Kandat	352	369	20 913	22 136	59,45	60,00
[070] Wates	754	803	44 879	48 089	59,55	59,89
[080] Ngancar	356	370	21 089	22 199	59,26	60,00
[090] Plosoklaten	1 930	1 811	118 138	111 539	61,22	61,59
[100] Gurah	963	898	59 525	55 569	61,83	61,89
[110] Puncu	143	121	8 567	7 353	59,93	60,64
[120] Kepung	2 380	2 562	145 895	158 063	61,30	61,70
[130] Kandangan	3 901	3 772	241 230	236 466	61,84	62,69
[140] Pare	1 382	1 325	85 028	82 037	61,52	61,92
[141] Badas	3 160	3 085	193 953	191 925	61,37	62,21
[150] Kunjang	3 125	3 081	193 423	191 827	61,89	62,26
[160] Plemahan	4 101	4 312	256 977	270 478	62,67	62,73
[170] Purwoasri	5 170	5 231	322 960	326 709	62,46	62,46
[180] Papar	2 345	2 241	146 131	140 654	62,31	62,77
[190] Pagu	207	157	12 749	9 770	61,60	62,20
[191] Kayenkidul	1 146	1 218	70 447	75 070	61,48	61,64
[200] Gampengrejo	1 365	1 286	82 978	78 356	60,79	60,93
[201] Ngasem	911	842	55 311	51 310	60,73	60,93
[210] Banyakan	2 228	2 550	132 461	155 078	59,46	60,81
[220] Grogol	2 384	2 401	141 700	145 856	59,44	60,75
[230] Tarokan	2 942	2 949	174 910	179 392	59,46	60,84
Kabupaten Kediri	48 051	48 019	2 935 381	2 960 263	61,09	61,65

Catatan/Note: ...

Sumber/Source: Dinas Pertanian Dan Perkebunan Kabupaten Kediri/ Department Agriculture and Plantation of Kediri Regency

Tabel
Table 5.6.2**Luas Panen, Rata-rata Produksi per Ha dan Produksi Jagung di Kabupaten Kediri, 2019-2020**
Harvested Area, Average Production per Ha and Maize Production in Kediri Regency, 2019-2020

Kecamatan Subdistrict	Luas Panen (Ha)/ Harvest Area		Produksi/ Production (Kw)		Rata-rata/ Average (Kw/Ha)	
	2019	2020	2019	2020	2019	2020
(1)	(2)	(3)	(4)	(5)	(6)	(7)
[010] Mojo	2 666	2 654	169 957	172 664	63,76	65,06
[020] Semen	1 673	1 685	107 437	109 324	64,22	64,89
[030] Ngadiluwih	25	145	1 643	9 309	64,48	64,01
[040] Kras	796	1 049	51 143	66 515	64,22	63,43
[050] Ringinrejo	923	923	59 004	59 248	63,95	64,19
[060] Kandat	675	541	43 038	34 094	63,74	63,03
[070] Wates	964	1 010	62 298	64 556	64,60	63,92
[080] Ngancar	649	910	41 835	58 505	64,45	64,32
[090] Plosoklaten	2 851	3 183	190 045	213 154	66,67	66,97
[100] Gurah	2 202	2 095	146 922	140 678	66,73	67,14
[110] Puncu	768	1 380	49 420	87 919	64,35	63,72
[120] Kepung	2 237	1 727	147 786	113 874	66,07	65,93
[130] Kandangan	1 389	1 410	91 770	93 638	66,06	66,40
[140] Pare	2 651	2 608	178 524	174 348	67,35	66,85
[141] Badas	1 859	2 418	126 951	163 919	68,31	67,79
[150] Kunjang	2 910	2 742	194 015	182 834	66,67	66,68
[160] Plemahan	4 721	4 502	327 376	312 483	69,34	69,41
[170] Purwoasri	2 971	2 710	207 885	189 570	69,97	69,96
[180] Papar	4 824	4 536	337 005	316 683	69,86	69,82
[190] Pagu	726	1 184	49 640	80 436	68,35	67,93
[191] Kayenkidul	2 988	2 643	202 339	179 066	67,72	67,75
[200] Gampengrejo	1 232	1 091	82 686	73 352	67,12	67,24
[201] Ngasem	1 211	845	81 009	56 738	66,91	67,15
[210] Banyakan	2 754	3 004	177 503	195 785	64,45	65,19
[220] Grogol	1 640	1 459	106 319	94 605	64,84	64,84
[230] Tarokan	1 637	1 680	105 367	108 812	64,38	64,75
Kabupaten Kediri	49 941	50 133	3 338 917	3 352 109	66,86	66,86

Catatan/Note: ...

Sumber/Source: Dinas Pertanian Dan Perkebunan Kabupaten Kediri/ Department Agriculture and Plantation of Kediri Regency

Tabel 5.6.3 Luas Panen, Rata-rata Produksi per Ha dan Produksi Ubi Kayu di Kabupaten Kediri, 2019-2020
Harvest Area, Average Production per Ha and Cassava Production in Kediri Regency, 2019-2020

Kecamatan Subdistrict	Luas Panen (Ha)/ Harvest Area		Produksi/ Production (Kw)		Rata-rata/ Average (Kw/Ha)	
	2019	2020	2019	2020	2019	2020
(1)	(2)	(3)	(4)	(5)	(6)	(7)
[010] Mojo	1 841	1 778	644 368	631 302	350,00	355,00
[020] Semen	569	528	199 113	184 937	350,00	350,00
[030] Ngadiluwih	151	70	52 868	24 525	350,00	350,00
[040] Kras	65	53	22 584	18 457	350,00	350,00
[050] Ringinrejo	101	65	35 184	22 890	350,00	350,00
[060] Kandat	135	332	46 484	116 267	345,00	350,00
[070] Wates	226	262	79 026	91 560	350,00	350,00
[080] Ngancar	259	182	90 816	63 703	350,00	350,00
[090] Plosoklaten	12	16	4 223	5 704	340,00	350,00
[100] Gurah	-	53	-	18 530	-	350,00
[110] Puncu	-	-	-	-	-	-
[120] Kepung	-	-	-	-	-	-
[130] Kandangan	33	29	11 421	10 282	350,00	350,00
[140] Pare	33	43	11 421	14 897	350,00	350,00
[141] Badas	6	11	2 211	3 997	350,00	350,00
[150] Kunjang	-	-	-	-	-	-
[160] Plemahan	-	-	-	-	-	-
[170] Purwoasri	-	-	-	-	-	-
[180] Papar	-	-	-	-	-	-
[190] Pagu	-	-	-	-	-	-
[191] Kayenkidul	-	-	-	-	-	-
[200] Gampengrejo	-	-	-	-	-	-
[201] Ngasem	2	-	700	-	350,00	-
[210] Banyakan	746	-830	261 026	290 667	350,00	350,00
[220] Grogol	173	131	60 421	45 900	350,00	350,00
[230] Tarokan	219	160	76 632	56 133	350,00	350,00
Kabupaten Kediri	4 569	4 545	1 598 499	1 599 754	349,83	351,96

Catatan/Note: ...

Sumber/Source: Dinas Pertanian Dan Perkebunan Kabupaten Kediri/ Department Agriculture and Plantation of Kediri Regency

Tabel
Table 5.6.4**Luas Panen, Rata-rata Produksi per Ha dan Produksi Ubi
Jalar di Kabupaten Kediri, 2019-2020**
**Harvest Area, Average Production per Ha and Sweet Potato
Production in Kediri Regency, 2019-2020**

Kecamatan Subdistrict	Luas Panen (Ha)/ Harvest Area		Produksi/ Production (Kw)		Rata-rata/ Average (Kw/Ha)	
	2019	2020	2019	2020	2019	2020
(1)	(2)	(3)	(4)	(5)	(6)	(7)
[010] Mojo	2	-	480	-	228,00	-
[020] Semen	-	-	-	-	-	-
[030] Ngadiluwih	-	-	-	-	-	-
[040] Kras	-	-	-	-	-	-
[050] Ringinrejo	-	-	-	-	-	-
[060] Kandat	-	24	-	8 730	-	365,65
[070] Wates	143	70	57 265	28 081	400,31	401,35
[080] Ngancar	32	11	10 496	4 238	332,36	371,09
[090] Plosoklaten	40	52	14 673	18 789	369,73	361,27
[100] Gurah	33	16	10 114	5 522	302,14	343,16
[110] Puncu	-	-	-	-	-	-
[120] Kepung	125	171	47 019	62 320	376,63	364,06
[130] Kandangan	36	30	12 057	11 426	336,88	378,22
[140] Pare	46	70	16 003	25 502	347,89	363,94
[141] Badas	9	23	3 356	8 656	358,20	372,26
[150] Kunjang	-	-	-	-	-	-
[160] Plemahan	-	-	-	-	-	-
[170] Purwoasri	-	-	-	-	-	-
[180] Papar	-	-	-	-	-	-
[190] Pagu	-	-	-	-	-	-
[191] Kayenkidul	-	-	-	-	-	-
[200] Gampengrejo	-	-	-	-	-	-
[201] Ngasem	-	-	-	-	-	-
[210] Banyakan	-	-	-	-	-	-
[220] Grogol	-	-	-	-	-	-
[230] Tarokan	-	-	-	-	-	-
Kabupaten Kediri	466	468	171 462	173 264	368,03	370,16

Catatan/Note: ...

Sumber/Source: Dinas Pertanian Dan Perkebunan Kabupaten Kediri/ Department Agriculture and Plantation of Kediri Regency

Tabel 5.6.5 **Luas Panen, Rata-rata Produksi per Ha dan Produksi Kacang Tanah di Kabupaten Kediri, 2019-2020**
Table 5.6.5 **Harvest Area, Average Production per Ha and Peanut Production in Kediri Regency, 2019-2020**

Kecamatan Subdistrict	Luas Panen (Ha)/ Harvest Area		Produksi/ Production (Kw)		Rata-rata/ Average (Kw/Ha)	
	2019	2020	2019	2020	2019	2020
(1)	(2)	(3)	(4)	(5)	(6)	(7)
[010] Mojo	4	19	54	260	13,93	13,93
[020] Semen	330	504	4 623	7 018	14,00	13,93
[030] Ngadiluwih	3	2	42	21	13,93	13,93
[040] Kras	8	17	109	242	13,93	13,93
[050] Ringinrejo	4	8	53	107	13,93	13,93
[060] Kandat	-	-	-	-	-	-
[070] Wates	-	-	-	-	-	-
[080] Ngancar	16	7	223	98	13,93	13,93
[090] Plosoklaten	48	36	675	496	14,00	13,93
[100] Gurah	-	11	-	148	-	13,93
[110] Puncu	-	-	-	-	-	-
[120] Kepung	120	129	1 686	1 801	14,00	13,93
[130] Kandangan	42	23	587	325	14,00	13,93
[140] Pare	52	60	729	832	14,00	13,93
[141] Badas	16	42	216	591	13,93	13,93
[150] Kunjang	5	5	67	67	13,93	13,93
[160] Plemahan	7	17	95	242	13,93	13,93
[170] Purwoasri	20	53	281	738	13,93	13,93
[180] Papar	9	15	121	215	13,93	13,93
[190] Pagu	-	-	-	-	-	-
[191] Kayenkidul	43	37	592	510	13,93	13,93
[200] Gampengrejo	-	-	-	-	-	-
[201] Ngasem	8	10	107	134	13,93	13,93
[210] Banyakan	124	56	1 737	779	14,00	13,93
[220] Grogol	62	93	857	1 289	13,93	13,93
[230] Tarokan	184	115	2 569	1 598	13,93	13,93
Kabupaten Kediri	1 104	1 257	15 422	17 509	13,98	13,93

Catatan/Note: ...

Sumber/Source: Dinas Pertanian Dan Perkebunan Kabupaten Kediri/ Department Agriculture and Plantation of Kediri Regency

Tabel
Table 5.6.6

**Luas Panen, Rata-rata Produksi per Ha dan Produksi
Kedelai di Kabupaten Kediri, 2019-2020**
*Harvest Area, Average Production per Ha and Soybean
Production in Kediri Regency, 2019-2020*

Kecamatan Subdistrict	Luas Panen (Ha)/ Harvest Area		Produksi/ Production (Kw)		Rata-rata/ Average (Kw/Ha)	
	2019	2020	2019	2020	2019	2020
(1)	(2)	(3)	(4)	(5)	(6)	(7)
[010] Mojo	-	-	-	-	-	-
[020] Semen	-	-	-	-	-	-
[030] Ngadiluwih	-	-	-	-	-	-
[040] Kras	-	-	-	-	-	-
[050] Ringinrejo	-	-	-	-	-	-
[060] Kandat	-	-	-	-	-	-
[070] Wates	-	-	-	-	-	-
[080] Ngancar	-	-	-	-	-	-
[090] Plosoklaten	-	-	-	-	-	-
[100] Gurah	-	-	-	-	-	-
[110] Puncu	-	-	-	-	-	-
[120] Kepung	-	-	-	-	-	-
[130] Kandangan	-	-	-	-	-	-
[140] Pare	-	-	-	-	-	-
[141] Badas	-	-	-	-	-	-
[150] Kunjang	-	-	-	-	-	-
[160] Plemahan	-	-	-	-	-	-
[170] Purwoasri	-	-	-	-	-	-
[180] Papar	-	-	-	-	-	-
[190] Pagu	-	-	-	-	-	-
[191] Kayenkidul	-	-	-	-	-	-
[200] Gampengrejo	-	-	-	-	-	-
[201] Ngasem	-	-	-	-	-	-
[210] Banyakan	-	-	-	-	-	-
[220] Grogol	-	-	-	-	-	-
[230] Tarokan	-	-	-	-	-	-
Kabupaten Kediri	-	-	-	-	-	-

Catatan/Note: ...

Sumber/Source: Dinas Pertanian Dan Perkebunan Kabupaten Kediri/ Department Agriculture and Plantation of Kediri Regency

Tabel
Table 5.6.7

Luas Panen, Produktivitas, dan Produksi Padi Menurut Kabupaten/Kota di Provinsi Jawa Timur, 2019 dan 2020
Harvested Area, Productivity, and Production of Paddy by Regency/Municipality in Jawa Timur Province, 2019 and 2020

Kabupaten/Kota Regency/Municipality	Luas Panen (ha) Harvested Area (ha)		Produktivitas (ku/ha) Productivity (qu/ha)		Produksi (ton) Production (ton)	
	2019	2020	2019	2020	2019	2020
(1)	(2)	(3)	(4)	(5)	(6)	(7)
KABUPATEN/REGENCY						
[3501] Pacitan	20 504,49	19 359,90 *	44,84	43,07 *	91 941,66	83 377,94 *
[3502] Ponorogo	58 080,19	67 975,86 *	55,48	58,38 *	322 205,50	396 816,11 *
[3503] Trenggalek	20 474,89	19 834,22 *	54,81	55,08 *	112 213,57	109 241,07 *
[3504] Tulungagung	34 584,26	36 684,78 *	56,80	60,89 *	196 430,58	223 382,97 *
[3505] Blitar	36 193,94	35 171,57 *	61,90	57,38 *	224 027,19	201 803,84 *
[3506] Kediri	39 448,75	36 469,56 *	56,49	59,95 *	222 837,82	218 624,90 *
[3507] Malang	48 397,75	48 474,78 *	58,08	58,40 *	281 072,26	283 096,75 *
[3508] Lumajang	53 466,40	55 724,81 *	53,10	52,91 *	283 894,22	294 865,05 *
[3509] Jember	123 591,19	123 726,92 *	49,91	48,72 *	616 858,41	602 794,88 *
[3510] Banyuwangi	81 552,77	85 064,87 *	54,60	54,33 *	445 253,86	462 126,36 *
[3511] Bondowoso	53 458,86	55 596,57 *	47,02	48,61 *	251 371,94	270 271,50 *
[3512] Situbondo	30 225,88	31 079,12 *	55,47	51,79 *	167 665,54	160 972,37 *
[3513] Probolinggo	39 464,38	37 483,58 *	49,10	52,43 *	193 774,50	196 516,22 *
[3514] Pasuruan	53 788,66	54 531,59 *	50,10	51,18 *	269 463,05	279 072,07 *
[3515] Sidoarjo	34 287,25	34 216,41 *	68,48	65,86 *	234 788,11	225 346,46 *
[3516] Mojokerto	54 993,37	54 963,59 *	61,78	57,63 *	339 755,88	316 759,39 *
[3517] Jombang	56 138,02	55 800,77 *	61,32	61,89 *	344 236,34	345 349,53 *
[3518] Nganjuk	65 066,04	71 672,13 *	61,45	61,96 *	399 845,68	444 108,03 *
[3519] Madiun	68 014,65	73 867,32 *	61,65	61,40 *	419 292,44	453 540,93 *
[3520] Magetan	42 231,51	42 493,81 *	61,72	66,67 *	260 671,35	283 304,50 *
[3521] Ngawi	122 500,97	126 241,06 *	63,44	65,71 *	777 190,36	829 467,64 *
[3522] Bojonegoro	128 863,83	136 803,17 *	53,71	53,90 *	692 073,16	737 397,60 *
[3523] Tuban	91 199,72	92 421,31 *	57,01	56,35 *	519 934,36	520 811,26 *
[3524] Lamongan	140 463,58	146 428,84 *	59,78	59,67 *	839 724,43	873 786,03 *
[3525] Gresik	61 643,05	66 468,67 *	59,65	61,68 *	367 717,66	409 985,27 *
[3526] Bangkalan	39 854,38	41 212,55 *	50,59	49,23 *	201 620,00	202 885,36 *
[3527] Sampang	33 052,04	37 046,45 *	47,27	50,56 *	156 219,52	187 323,59 *

Lanjutan Tabel/Continued Table 5.6.7

Kabupaten/Kota Regency/Municipality	Luas Panen (ha) Harvested Area (ha)		Produktivitas (ku/ha) Productivity (qu/ha)		Produksi (ton) Production (ton)	
	2019	2020	2019	2020	2019	2020
(1)	(2)	(3)	(4)	(5)	(6)	(7)
[3528] Pamekasan	20 169,17	19 974,36 *	45,27	50,43 *	91 313,32	100 727,49 *
[3529] Sumenep	38 411,97	42 128,87 *	48,45	54,50 *	186 090,84	229 595,79 *
KOTA/MUNICIPALITY						
[3571] Kota Kediri	1 396,04	1 542,92 *	50,38	56,94 *	7 032,99	8 784,91 *
[3572] Kota Blitar	911,72	777,45 *	66,74	67,64 *	6 084,58	5 258,60 *
[3573] Kota Malang	2 019,48	1 843,75 *	68,88	67,58 *	13 909,70	12 459,91 *
[3574] Kota Probolinggo	1 402,28	1 470,92 *	51,10	52,13 *	7 165,20	7 667,56 *
[3575] Kota Pasuruan	2 055,26	1 663,11 *	52,57	60,35 *	10 804,71	10 037,32 *
[3576] Kota Mojokerto	700,93	733,26 *	50,87	63,42 *	3 565,88	4 650,47 *
[3577] Kota Madiun	1 302,28	2 278,64 *	63,42	62,43 *	8 259,39	14 225,77 *
[3578] Kota Surabaya	1 724,45	1 883,55 *	55,65	57,33 *	9 596,78	10 798,50 *
[3579] Kota Batu	791,96	770,93 *	63,53	66,84 *	5 031,10	5 153,04 *
[3500] JAWA TIMUR	1 702 426,36	1 761 881,97 *	56,28	56,88 *	9 580 933,88	10 022 386,98 *

Catatan/Note: 2019 - 1 Kualitas produksi gabah kering giling/ The production is in term of dry unhusked paddy

2020 - 1 Kualitas produksi gabah kering giling/ The production is in term of dry unhusked paddy

Sumber/Source: 2019 - BPS, Survei Kerangka Sampel Area (KSA)/ BPS-Statistics Indonesia, Area Sampling Frame (ASF) Survey

2020 - BPS, Survei Kerangka Sampel Area (KSA)/BPS-Statistics Indonesia, Area Sampling Frame (ASF) Survey

Tabel
Table 5.6.8

**Produksi Padi¹ dan Beras Menurut Kabupaten/Kota di
 Provinsi Jawa Timur, 2019 dan 2020**
***Paddy and Rice Production¹ by Regency/Municipality in
 Jawa Timur Province, 2019 and 2020***

Kabupaten/Kota Regency/Municipality	Produksi Padi (ton) Paddy Production (ton)		Produksi Beras (ton) Rice Production (ton)	
	2019	2020	2019	2020
(1)	(2)	(3)	(4)	(5)
KABUPATEN/REGENCY				
[3501] Pacitan	91 941,66	83 377,94 *	52 815,50	47 896,09 *
[3502] Ponorogo	322 205,50	396 816,11 *	185 089,55	227 949,26 *
[3503] Trenggalek	112 213,57	109 241,07 *	64 460,60	62 753,04 *
[3504] Tulungagung	196 430,58	223 382,97 *	112 838,68	128 321,38 *
[3505] Blitar	224 027,19	201 803,84 *	128 691,42	115 925,33 *
[3506] Kediri	222 837,82	218 624,90 *	128 008,21	125 588,13 *
[3507] Malang	281 072,26	283 096,75 *	161 460,74	162 623,70 *
[3508] Lumajang	283 894,22	294 865,05 *	163 081,81	169 383,95 *
[3509] Jember	616 858,41	602 794,88 *	354 351,63	346 272,91 *
[3510] Banyuwangi	445 253,86	462 126,36 *	255 774,13	265 466,49 *
[3511] Bondowoso	251 371,94	270 271,50 *	144 399,52	155 256,29 *
[3512] Situbondo	167 665,54	160 972,37 *	96 314,72	92 469,88 *
[3513] Probolinggo	193 774,50	196 516,22 *	111 312,93	112 887,88 *
[3514] Pasuruan	269 463,05	279 072,07 *	154 791,90	160 311,73 *
[3515] Sidoarjo	234 788,11	225 346,46 *	134 873,02	129 449,28 *
[3516] Mojokerto	339 755,88	316 759,39 *	195 171,28	181 961,09 *
[3517] Jombang	344 236,34	345 349,53 *	197 745,07	198 384,53 *
[3518] Nganjuk	399 845,68	444 108,03 *	229 689,62	255 115,94 *
[3519] Madiun	419 292,44	453 540,93 *	240 860,75	260 534,62 *
[3520] Magetan	260 671,35	283 304,50 *	149 741,51	162 743,03 *
[3521] Ngawi	777 190,36	829 467,64 *	446 453,64	476 484,11 *
[3522] Bojonegoro	692 073,16	737 397,60 *	397 558,44	423 594,86 *
[3523] Tuban	519 934,36	520 811,26 *	298 674,03	299 177,77 *
[3524] Lamongan	839 724,43	873 786,03 *	482 376,06	501 942,61 *
[3525] Gresik	367 717,66	409 985,27 *	211 233,83	235 514,26 *
[3526] Bangkalan	201 620,00	202 885,36 *	115 819,74	116 546,62 *
[3527] Sampang	156 219,52	187 323,59 *	89 739,63	107 607,23 *
[3528] Pamekasan	91 313,32	100 727,49 *	52 454,55	57 862,49 *
[3529] Sumenep	186 090,84	229 595,79 *	106 899,08	131 890,31 *

Lanjutan Tabel/*Continued Table* 5.6.8

Kabupaten/Kota Regency/Municipality	Produksi Padi (ton) Paddy Production (ton)		Produksi Beras (ton) Rice Production (ton)	
	2019	2020	2019	2020
(1)	(2)	(3)	(4)	(5)
KOTA/MUNICIPALITY				
[3571] Kota Kediri	7 032,99	8 784,91 *	4 040,08	5 046,45 *
[3572] Kota Blitar	6 084,58	5 258,60 *	3 495,26	3 020,78 *
[3573] Kota Malang	13 909,70	12 459,91 *	7 990,37	7 157,56 *
[3574] Kota Probolinggo	7 165,20	7 667,56 *	4 116,02	4 404,59 *
[3575] Kota Pasuruan	10 804,71	10 037,32 *	6 206,74	5 765,89 *
[3576] Kota Mojokerto	3 565,88	4 650,47 *	2 048,41	2 671,43 *
[3577] Kota Madiun	8 259,39	14 225,77 *	4 744,56	8 171,94 *
[3578] Kota Surabaya	9 596,78	10 798,50 *	5 512,82	6 203,15 *
[3579] Kota Batu	5 031,10	5 153,04 *	2 890,09	2 960,16 *
[3500] JAWA TIMUR	9 580 933,88	10 022 386,98 *	5 503 725,94	5 757 316,76 *

Catatan/Note: 2019 - ¹ Kualitas produksi gabah kering giling/ *The production is in term of dry unhusked paddy*

2020 - ¹ Kualitas produksi gabah kering giling/ *The production is in term of dry unhusked paddy*

Sumber/Source: 2019 - BPS, Survei Kerangka Sampel Area (KSA)/ *BPS-Statistics Indonesia, Area Sampling Frame (ASF) Survey*

2020 - BPS, Survei Kerangka Sampel Area (KSA)/ *BPS-Statistics Indonesia, Area Sampling Frame (ASF) Survey*

INDUSTRI, PERTAMBANGAN DAN ENERGI

Industry, Mining and Energy

BAB
CHAPTER

6


Jumlah air bersih yang tersalurkan, 2020

*Number of Distributed Clean Water
in Kediri Regency, 2020*



2.643,67 ribu m³

Jumlah listrik yang diproduksi *Electricity Production* 2020



861.614 ribu KWh

Jumlah listrik yang terjual *Electricity Sold* 2020

811.470 ribu KWh



PENJELASAN TEKNIS

1. Pengumpulan data industri besar dan sedang dilakukan melalui Survei Industri Besar dan Sedang yang dilaksanakan setiap tahun secara lengkap (sensus) sejak tahun 1975. Survei Industri Besar dan Sedang mencakup semua perusahaan industri yang mempunyai tenaga kerja 20 orang atau lebih dengan menggunakan kuesioner II A.
2. Klasifikasi industri yang digunakan dalam survei ini berdasar kepada Klasifikasi Baku Lapangan Usaha Indonesia (KBLI). KBLI adalah klasifikasi lapangan usaha yang berdasar kepada International Standard Industrial Classification of All Economic Activities (ISIC) revisi 4 yang telah disesuaikan dengan kondisi Indonesia.
3. Klasifikasi Industri Besar dan Sedang:
 - Makanan
 - Minuman
 - Pengolahan Tembakau
 - Tekstil
 - Pakaian jadi
 - Kulit, barang dari kulit dan alas kaki
 - Kayu, barang dari kayu dan gabus (tidak termasuk furnitur), dan barang anyaman dari bambu, rotan dan sejenisnya

TECHNICAL NOTES

1. *Data collection of large and medium scale manufacturing is conducted through The Large and Medium Manufacturing Establishment Survey that has been done annually for all industries (census) since 1975. Large and Medium Manufacturing Establishment Survey covers all manufactures/industries with 20 workers or more by questionnaire II A.*
2. *The industrial classification adopted in this survey refers to the Klasifikasi Baku Lapangan Usaha Indonesia (KBLI). KBLI is classification of economic activities based on the International Standard Industrial Classification of All Economic Activities (ISIC rev 4) that has been modified according to the local condition in Indonesia.*
3. *Classification of Large and Medium Manufacturing Establishment:*
 - *Food*
 - *Beverages*
 - *Tobacco Processing*
 - *Textiles*
 - *Wearing apparel*
 - *Tanning, dressing of leather and footwear*
 - *Wood, products of wood and cork except furniture and wickerwork from bamboo, rattan etc.*
 - *Paper and paper products*

- Kertas dan barang dari kertas
 - Pencetakan dan reproduksi media rekaman
 - Produk dari Batu bara dan pengilangan minyak bumi
 - Bahan Kimia dan barang-barang dari bahan kimia
 - Farmasi, produk obat kimia dan obat tradisional
 - Karet, barang dari karet dan plastik
 - Barang galian bukan logam
 - Logam dasar
 - Barang logam, bukan mesin dan peralatannya.
 - Komputer, barang elektronik dan optik
 - Peralatan Listrik
 - Mesin dan Perlengkapannya
 - Kendaraan Bermotor, trailer dan Semi Trailer
 - Alat Angkutan Lainnya
 - Furnitur
 - Pengolahan Lainnya
 - Jasa Reparasi dan Pemasangan Mesin dan Peralatan
- *Printing and reproduction of recorded media*
 - *Products from Coal and petroleum refining*
 - *Chemical materials and chemical products*
 - *Pharmaceutical, chemical medicinal products and traditional medicine*
 - *Rubber, rubber products and plastics*
 - *Other non-metallic mineral products*
 - *Basic metals*
 - *Metal goods, except machinery and equipment*
 - *Computers, electronics and optics*
 - *Electrical equipment*
 - *Machinery and equipment*
 - *Motor vehicles, trailers and semi-trailers*
 - *Other transport equipment*
 - *Furniture*
 - *Manufacturing nec*
 - *Service repair and installation of machinery and equipment*
4. Industri manufaktur adalah suatu kegiatan ekonomi yang melakukan kegiatan mengubah suatu barang dasar secara mekanis, kimia, atau dengan tangan sehingga menjadi barang jadi/setengah jadi, dan atau barang yang kurang nilainya menjadi barang yang lebih tinggi nilainya, dan sifatnya lebih dekat kepada pemakai akhir. Termasuk
4. *Manufacturing industry is defined as an economic activity processing basic goods mechanically, chemicals or manually into final or intermediate goods. It is also defined as processing of lower value goods into higher value goods as final or intermediate products. The activities also include services for manufacturing and assembling.*

dalam kegiatan ini adalah jasa industri dan pekerjaan perakitan.

5. Perusahaan atau usaha industri adalah suatu unit (kesatuan) usaha yang melakukan kegiatan ekonomi, bertujuan menghasilkan barang atau jasa, terletak pada suatu bangunan atau lokasi tertentu, dan mempunyai catatan administrasi tersendiri mengenai produksi dan struktur biaya serta ada seorang atau lebih yang bertanggung jawab atas usaha tersebut.
 6. Industri manufaktur dikelompokkan ke dalam 4 golongan berdasarkan banyaknya pekerja, yaitu: industri besar (100 orang pekerja atau lebih), industri sedang/menengah (20–99 orang pekerja), industri kecil (5–19 orang pekerja), dan industri mikro (1–4 orang pekerja).
 7. Pelanggan adalah individu atau kelompok, baik rumah tangga, perusahaan atau institusi non profit yang membeli air bersih dari perusahaan air bersih.
 8. Air disalurkan adalah volume air bersih dari perusahaan air bersih
5. *A manufacturing establishment is defined as a production unit engaged in economic activity, producing goods or services, located in a building or in a certain location, keeping a business record concerning the production and cost structure, and having a person or more that are responsible to those activities.*
 6. *Manufacturing industries are categorized into four groups, based on the number of employees: large scale manufacturing (100 employees or more), medium scale manufacturing (20–99 employees), small scale manufacturing (5–19 employees), and micro industry (1–4 employees).*
 7. *Customers are individuals or groups, whether household, company or non-profit institutions that buy water supply from water supply establishment.*
 8. *Distributed water is the volume of water supply from water supply establishment.*

ULASAN**DESCRIPTION****Industri**

1. Menurut data dari Dinas Perdagangan Kabupaten Kediri jumlah perusahaan industri pengolahan di Kabupaten Kediri tahun 2018 sebanyak 639 perusahaan. Klasifikasi industri pengolahan di Kabupaten Kediri didominasi oleh makanan yaitu sebanyak 509 unit. Industri barang dari logam, mesin dan peralatannya menduduki peringkat kedua dengan jumlah 27 unit.

Energi

2. Jumlah pelanggan listrik tahun 2020 di Kabupaten Kediri mencapai 395.876 pelanggan.
3. Dibanding tahun 2019 tenaga listrik yang terjual meningkat sekitar 5,06 persen dengan daya mencapai sekitar 811.470 juta Kwh. Tenaga listrik yang susut mencapai 50,14 juta Kwh, atau sekitar 6,18 persen dari total tenaga listrik yang dibangkitkan.
4. Menurut data PDAM kabupaten Kediri jumlah pelanggan air di Kabupaten Kediri Kediri tahun 2020 terdapat 15.352 pelanggan. Golongan pelanggan terbanyak adalah rumah tangga. Jumlah pelanggan rumah tangga mencapai 14.879 pelanggan.

Industry

1. According to data from the Department of Trade of Kediri Regency, the number of processing industry companies in Kediri Regency in 2018 is 639 companies. Classification of processing industry in Kediri Regency is dominated by food that is as much as 509 units. Industrial goods of metal, machinery and equipment are ranked second with the number of 27 units.

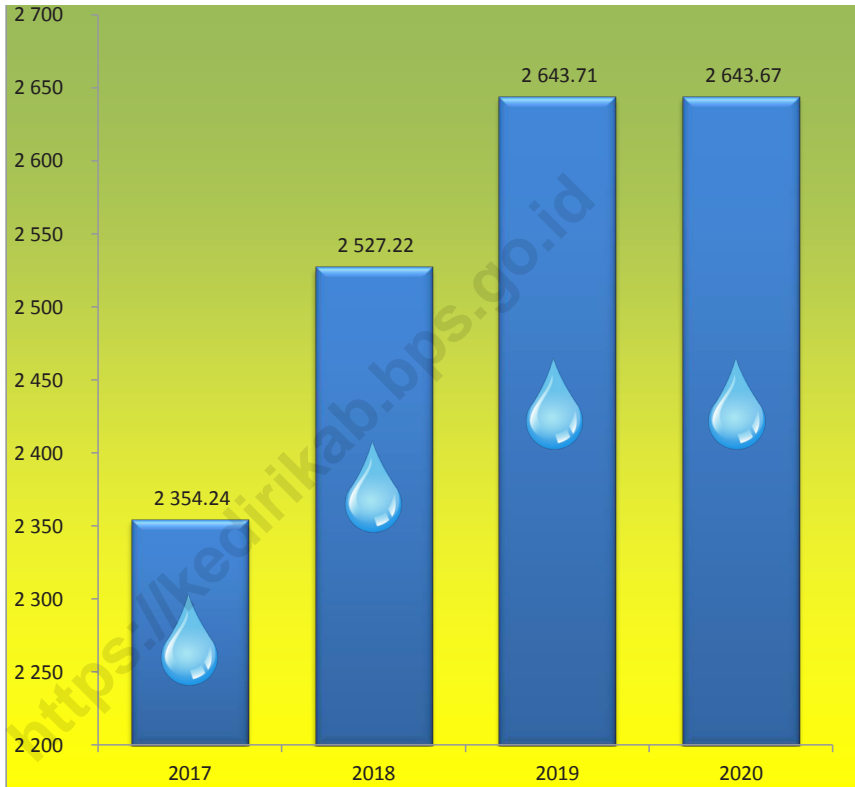
Energy

2. The number of electricity customers in 2020 in Kediri reached 395,876 customers.
3. Compared to the year 2019 sold electricity increased by about 5.06 percent with power reaching about 811,470 million Kwh. The shrinking power reaches 50.14 million Kwh, or about 6.18 percent of the total electricity generated.
4. According to PDAM Kediri Regency data, the number of water customers in Kediri Regency in 2020 there were 15,352 subscribers. Most classes of customers are households. The number of subscribers reached 134,879 household customers.

5. Volume air yang disalurkan ke seluruh golongan pelanggan pada tahun 2020 adalah 2,64 juta m³. Nilai dari air yang disalurkan tersebut adalah 8,9 miliar rupiah.
5. *The volume of water distributed to all classes of customers in 2020 is 2.64 million m³. The value of the water channeled is 8.9 billion rupiah.*

<https://kedirikab.bps.go.id>

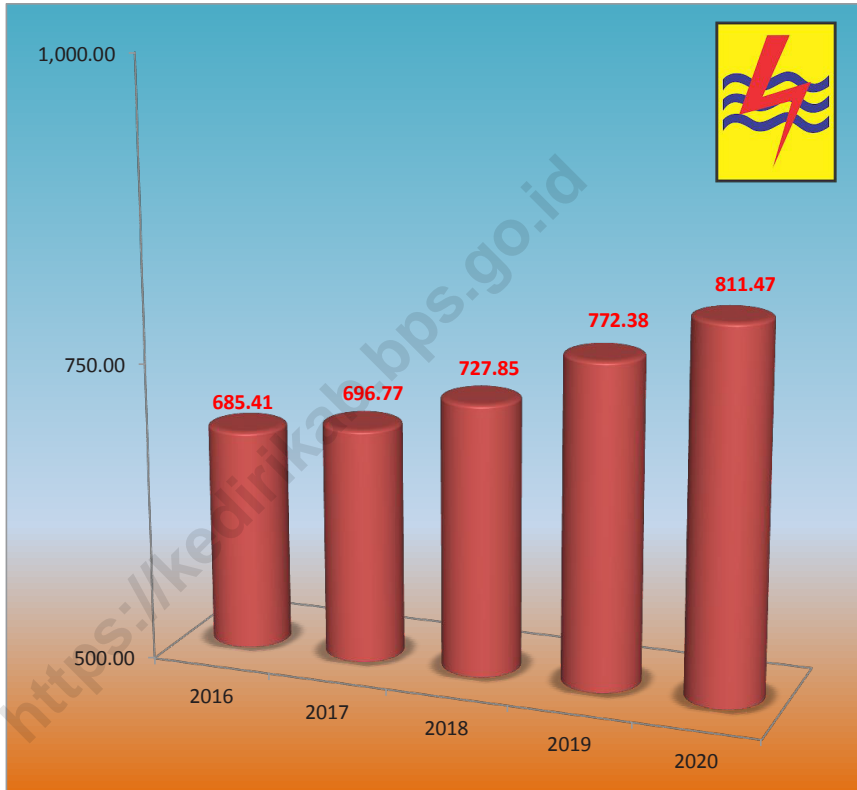
Gambar 6.1 Produksi Air Minum yang Terjual oleh PDAM Kabupaten Kediri, 2017-2020 (000 m³)
Figures 6.1 Drinking Water sold by PDAM Kediri Regency, 2017-2020 (000 m³)



Sumber/Source : PDAM Kabupaten Kediri/ Regional Water Company of Kediri Regency

Gambar 6.2
Figures

Produksi Listrik yang Terjual di Kabupaten Kediri, 2016-2020 (juta Kwh)
Electricity Production Sold in Kediri Regency, 2016-2020 (million Kwh)



Sumber/Source : PT PLN (Persero) Distribusi Jawa Timur Area Kediri/ PT PLN (Persero) Jawa Timur Distribution Area Kediri

6.1 INDUSTRI INDUSTRY

Tabel 6.1.1 **Jumlah Pengusaha industri Pengolahan di Kabupaten Kediri menurut Kelompok Tenaga Kerja dan Jenis Industri, 2019-2020**
Table 6.1.1 **Number of Processing Industry Entrepreneurs in Kediri Regency by Group of Labor and Industry Type, 2019-2020**

Jenis Industri Industry Type	Tenaga Kerja/Labor <5		Tenaga Kerja/Labor 5-19	
	2019	2020	2019	2020
(1)	(2)	(3)	(4)	(5)
Industri Makanan, Minuman dan Tembakau/ <i>Food, Beverage and Tobacco Industry</i>
Industri Tekstil, Pakaian Jadi dan Kulit/ <i>Textile, Apparel and Leather Industry</i>
Industri Kayu (termasuk Perabotan Rmh Tangga dari kayu)/ Wood Industry (including <i>Wooden Household Appliances)</i>
Industri Kertas dan Barang dari Kertas/ Paper <i>Industry</i>
Industri Kimia dan barang dari bahan kimia, Minyak Bumi, Batubara, Karet dan Plastik/ Manufacture of Chemicals and Chemicals, <i>Petroleum, Coal, Rubber and Plastics</i>
Industri Barang Mineral bukan Logam (kecuali minyak dan batubara)/ Non-Metal <i>Mineral Goods Industry (except oil and coal)</i>
Industri Logam Dasar/ Basic Metal Industry
Industri Barang dari Logam, Mesin dan Peralatannya/ Industrial Goods of Metal, <i>Machinery and Equipment</i>
Industri Pengolahan lainnya/ Other Processing <i>Industries</i>
Kabupaten Kediri

Lanjutan Tabel/Continued Table 6.1.1

Jenis Industri Industry Type	Tenaga Kerja/Labor 20-99		Tenaga Kerja/Labor ≥ 100	
	2019	2020	2019	2020
(1)	(2)	(3)	(4)	(5)
Industri Makanan, Minuman dan Tembakau/ <i>Food, Beverage and Tobacco Industry</i>
Industri Tekstil, Pakaian Jadi dan Kulit/ <i>Textile, Apparel and Leather Industry</i>
Industri Kayu (termasuk Perabotan Rmh Tangga dari kayu)/ <i>Wood Industry (including</i> <i>Wooden Household Appliances)</i>
Industri Kertas dan Barang dari Kertas/ <i>Paper</i> <i>Industry</i>
Industri Kimia dan barang dari bahan kimia, Minyak Bumi, Batubara, Karet dan Plastik/ <i>Manufacture of Chemicals and Chemicals,</i> <i>Petroleum, Coal, Rubber and Plastics</i>
Industri Barang Mineral bukan Logam (kecuali minyak dan batubara)/ <i>Non-Metal</i> <i>Mineral Goods Industry (except oil and coal)</i>
Industri Logam Dasar/ <i>Basic Metal Industry</i>
Industri Barang dari Logam, Mesin dan Peralatannya/ <i>Industrial Goods of Metal,</i> <i>Machinery and Equipment</i>
Industri Pengolahan lainnya/ <i>Other Processing</i> <i>Industries</i>
Kabupaten Kediri

Catatan/Note: ... Data tidak tersedia/ Data not available

Sumber/Source: Dinas Perdagangan Kabupaten Kediri/ Trade Office of Kediri Regency

6.2 ENERGI ENERGY

Tabel 6.2.1 **Produksi Listrik yang Dibangkitkan, Susut dan Terjual di Kabupaten Kediri, 2009-2020 (000 Kwh)**
Table 6.2.1 **Production of Electricity Generated, Decrease and Sold in Kediri Regency, 2009-2020 (000 Kwh)**

Tahun Years	Dibangkitkan Generated	Susut Decrease	Terjual Sold
(1)	(2)	(3)	(4)
2009	557 178	18 620	538 558
2010	521 890	39 841	482 049
2011	532 751	50 179	482 572
2012	658 630	55 089	603 541
2013	643 368	68 785	574 583
2014	683 233	61 705	621 528
2015	689 429	56 671	632 758
2016	744 917	59 507	685 410
2017	749 457	52 687	696 771
2018	791 186	63 334	727 852
2019	838 179	65 797	772 382
2020	861 614	50 144	811 470

Catatan/Note: ...

Sumber/Source: PT PLN (Persero) Distribusi Jawa Timur Area Kediri/ PT PLN (Persero) Jawa Timur Distribution Area Kediri

Tabel
Table 6.2.2

Banyaknya Pelanggan, Daya Terpasang dan Listrik Terjual di Kabupaten Kediri Menurut Golongan Tarif, 2019-2020

Number of Customers, Installed Power and Electricity Sold in Kediri Regency According to Tariff Group, 2019-2020

Golongan Tarif Tariff Group	Kode Code	Pelanggan/Customers		Daya Terpasang/ Power Installed (KVA)	
		2019	2020	2019	2020
(1)	(2)	(3)	(4)	(5)	(6)
Sosial Social	S1	-	-	-	-
	S2	9 092	9 380	13 464	14 012
	S3	2	3	2 597	3 980
Rumah Tangga Household	R1	359 990	369 505	259 702	271 271
	R2	1 425	2055	5 898	8 806
	R3	197	222	2 175	2 540
Usaha, Multiguna & Hotel Business, Multipurpose & Hotel	B1	11 190	10 217	16 103	15 250
	B2	1 761	1 844	30 122	31 745
	B3	-	0	-	-
	M	38	32	177	166
	I1	161	260	1 475	1 779
Industri Industry	I2	262	291	24 104	26 532
	I3	43	42	44 529	45 546
	I4	2	2	60 046	60 000
	Gedung/Kantor Office building	P1	453	457	3 573
	P2	2	2	901	900
Jalan Road	P3	1 522	1 563	6 682	6 762
Kabupaten Kediri		386 140	395 876	471 547	493 054

Lanjutan Tabel/Continued Table 6.2.2

Golongan Tarif Tariff Group	Kode Code	Terjual/Electricity Sold (MWH)	
		2019	2020
(1)	(2)	(3)	(4)
Sosial Social	S1	-	-
	S2	19 198	18 604
	S3	2 840	3 833
Rumah Tangga Household	R1	388 818	424 629
	R2	7 077	10 552
	R3	2 144	2 564
Usaha, Multiguna & Hotel Business, Multipurpose & Hotel	B1	22 052	21 330
	B2	40 816	42 940
	B3	-	-
	M	189	186
	I1	1 629	1 953
Industri Industry	I2	34 331	38 545
	I3	75 071	76 169
	I4	151 666	142 443
Gedung/Kantor Office building	P1	4 561	5 085
	P2	430	412
Jalan Road	P3	21 562	22 223
Kabupaten Kediri		772 384	811 470

Catatan/Note: ...

Sumber/Source: PT PLN (Persero) Distribusi Jawa Timur Area Kediri/ PT PLN (Persero) Jawa Timur Distribution Area Kediri

Tabel
Table 6.2.3

Daya Terpasang, Produksi, dan Distribusi Listrik PT. PLN (Persero) pada Cabang/Ranting PLN di Kabupaten Kediri Menurut Kecamatan, 2019-2020
Installed Electricity Power, Production, and Distribution of PT. PLN (Persero) at PLN Branch in Kediri Regency by Subdistrict, 2019-2020

Kecamatan Subdistrict	2019				
	Daya Terpasang Installed Electricity Power (KW)	Produksi Listrik Electricity Production (KWh)	Listrik Terjual Electricity Sold (KWh)	Dipakai Sendiri Own Used (KWh)	Susut/ Hilang Shrinkage/ Lost (KWh)
(1)	(2)	(3)	(4)	(5)	(6)
[010] Mojo
[020] Semen
[030] Ngadiluwih
[040] Kras
[050] Ringinrejo
[060] Kandat
[070] Wates
[080] Ngancar
[090] Plosoklaten
[100] Gurah
[110] Puncu
[120] Kepung
[130] Kandangan
[140] Pare
[141] Badas
[150] Kunjang
[160] Plemahan
[170] Purwoasri
[180] Papar
[190] Pagu
[191] Kayenkidul
[200] Gampengrejo
[201] Ngasem
[210] Banyakan
[220] Grogol
[230] Tarokan
Kabupaten Kediri	471 547	838 179 000	772 382 000	-	65 797 000

Lanjutan Tabel/Continued Table 6.2.3

Kecamatan Subdistrict	2020				
	Daya Terpasang Installed Electricity Power (KW)	Produksi Listrik Electricity Production (KWh)	Listrik Terjual Electricity Sold (KWh)	Dipakai Sendiri Own Used (KWh)	Susut/ Hilang Shrinkage/ Lost (KWh)
(1)	(2)	(3)	(4)	(5)	(6)
[010] Mojo	18 788	35 205 518	33 156 653	-	2 048 865
[020] Semen	11 060	25 565 903	24 078 037	-	1 487 866
[030] Ngadiluwih	25 697	46 148 564	43 462 843	-	2 685 721
[040] Kras	16 377	31 602 250	29 763 085	-	1 839 165
[050] Ringinrejo	28 359	32 547 944	30 653 742	-	1 894 202
[060] Kandat	19 087	33 642 451	31 684 552	-	1 957 899
[070] Wates	18 102	46 911 750	44 181 614	-	2 730 136
[080] Ngancar	15 012	25 600 153	24 110 294	-	1 489 859
[090] Plosoklaten	23 737	41 023 996	38 636 511	-	2 387 485
[100] Gurah	34 465	54 783 455	51 595 207	-	3 188 248
[110] Puncu	17 604	27 686 049	26 074 797	-	1 611 253
[120] Kepung	8 735	15 714 425	14 799 888	-	914 537
[130] Kandangan	1 111	2 525 858	2 378 860	-	146 998
[140] Pare	68 081	109 921 946	103 524 788	-	6 397 158
[141] Badas	15 074	28 326 972	26 678 420	-	1 648 553
[150] Kunjang	-	-	-	-	-
[160] Plemahan	7 642	12 868 479	12 119 569	-	748 910
[170] Purwoasri	1 226	3 597 547	3 388 180	-	209 367
[180] Papar	24 362	43 258 256	40 740 743	-	2 517 513
[190] Pagu	11 538	20 784 495	19 574 894	-	1 209 601
[191] Kayenkidul	16 072	34 506 009	32 497 853	-	2 008 156
[200] Gampengrejo	19 533	34 098 160	32 113 740	-	1 984 420
[201] Ngasem	44 668	80 204 732	75 537 035	-	4 667 697
[210] Banyakan	17 472	30 094 746	28 343 314	-	1 751 432
[220] Grogol	14 499	24 731 046	23 291 766	-	1 439 280
[230] Tarokan	14 752	20 262 906	19 083 660	-	1 179 246
Kabupaten Kediri	493 053	861 613 610	811 470 045	-	50 143 567

Catatan/Note: ... Data tidak tersedia/ Data not available

Sumber/Source: PT PLN (Persero) Distribusi Jawa Timur Area Kediri/ PT PLN (Persero) Jawa Timur Distribution Area Kediri

Tabel
Table 6.2.4**Jumlah Pelanggan Listrik di Kabupaten Kediri Menurut Kecamatan, 2016-2020**
Number of Electricity Customers in Kediri Regency by Subdistrict, 2016-2020

Kecamatan Subdistrict	2016	2017	2018	2019	2020
(1)	(2)	(3)	(4)	(5)	(6)
[010] Mojo	21 497
[020] Semen	15 696
[030] Ngadiluwih	23 813
[040] Kras	17 320
[050] Ringinrejo	16 747
[060] Kandat	17 923
[070] Wates	26 613
[080] Ngancar	14 381
[090] Plosoklaten	20 853
[100] Gurah	26 161
[110] Puncu	13 448
[120] Kepung	8 479
[130] Kandangan	475
[140] Pare	34 462
[141] Badas	10 388
[150] Kunjang	-
[160] Plemahan	7 581
[170] Purwoasri	704
[180] Papar	13 263
[190] Pagu	11 940
[191] Kayenkidul	14 481
[200] Gampengrejo	11 875
[201] Ngasem	24 464
[210] Banyakan	17 347
[220] Grogol	13 440
[230] Tarokan	12 527
Kabupaten Kediri	349 586	362 500	374 583	386 140	395 878

Catatan/Note: ... Data tidak tersedia/ Data not available

Sumber/Source: PT PLN (Persero) Distribusi Jawa Timur Area Kediri/ PT PLN (Persero) Jawa Timur Distribution Area Kediri

Tabel 6.2.5 Jumlah Pelanggan dan Air yang Disalurkan di Kabupaten Kediri Menurut Kecamatan, 2019-2020
Number of Customers and Distributed Water in Kediri Regency by Subdistrict, 2019-2020

Kecamatan Subdistrict	Pelanggan Number of Customers		Air Disalurkan Distributed Water (m ³)		Nilai Value (Rp)	
	2019	2020	2019	2020	2019	2020
(1)	(2)	(3)	(4)	(5)	(4)	(7)
[010] Mojo	-	-	...	-	...	-
[020] Semen	712	737	...	163 394	...	549 280 700
[030] Ngadiluwih	22	-	...	-	...	-
[040] Kras	-	-	...	-	...	-
[050] Ringinrejo	-	-	...	-	...	-
[060] Kandat	-	-	...	-	...	-
[070] Wates	847	815	...	162 695	...	460 520 800
[080] Ngancar	3579	3666	...	491 580	...	1 311 007 292
[090] Plosoklaten	-	-	...	-	...	-
[100] Gurah	264	262	...	66 873	...	214 782 550
[110] Puncu	2130	2107	...	306 473	...	913 667 592
[120] Kepung	1661	1724	...	207 211	...	1 057 859 216
[130] Kandangsan	-	-	...	-	...	-
[140] Pare	2940	2908	...	551 150	...	2 001 059 692
[141] Badas	-	-	...	-	...	-
[150] Kunjang	-	-	...	-	...	-
[160] Plemahan	-	-	...	-	...	-
[170] Purwoasri	229	228	...	49 148	...	157 280 700
[180] Papar	120	124	...	23 324	...	70 433 700
[190] Pagu	-	-	...	-	...	-
[191] Kayenkidul	-	-	...	-	...	-
[200] Gampengrejo	1931	2006	...	492 337	...	1 713 014 692
[201] Ngasem	-	-	...	-	...	-
[210] Banyakan	-	-	...	-	...	-
[220] Grogol	781	775	...	141 425	...	454 677 100
[230] Tarokan	-	-	...	-	...	-
Kabupaten Kediri	15 216	15 352	2 643 709	2 655 650	8 907 068 000	8 904 083 034

Catatan/Note: ... Data tidak tersedia/ Data not available

Sumber/Source: PDAM Kabupaten Kediri/ Regional Water Company of Kediri Regency

Tabel
Table 6.2.6

Jumlah Pelanggan dan Air Minum yang Tersalurkan di Kabupaten Kediri menurut Kategori Pelanggan, 2019-2020

Jumlah Pelanggan dan Air Minum yang Tersalurkan di Kabupaten Kediri menurut Kategori Pelanggan, 2019-2020

Kategori Pelanggan <i>Customer Category</i>	Jumlah Pelanggan/ <i>Customers</i>		Air Bersih Tersalurkan/ <i>Drinking Water Distributed (M³)</i>	
	2019	2020	2019	2020
(1)	(2)	(3)	(4)	(5)
Sosial/ <i>Social</i>	1 435	285	276 367	86 478
Rumah Tangga/ <i>Household</i>	13 596	14 879	2 308 007	2 494 657
Instansi Pemerintah/ <i>Government agencies</i>	45	49	25 917	22 468
Niaga/ <i>Commerce</i>	135	135	26 541	31 552
Industri/ <i>Industry</i>	2	2	-	-
Khusus/ <i>Special</i>	3	2	6 877	8 511
Kabupaten Kediri	15 216	15 352	2 643 709	2 643 666

Catatan/*Note*: ... Data tidak tersedia/*Data not available*


Sumber/*Source*: PDAM Kabupaten Kediri/*Regional Water Company of Kediri Regency*

Hotel/ Losmen di Kabupaten Kediri, 2020

Hotels/ Inns in Kediri Regency, 2020

Jumlah Hotel/ Losmen
Number of Hotel / Inns

55



Jumlah Tempat Tidur
Number of Bed

1.083



Jumlah Kamar
Number of Room

664

PENJELASAN TEKNIS

1. Wisatawan mancanegara (wisman) ialah setiap pengunjung yang mengunjungi suatu negara di luar tempat tinggalnya, didorong oleh satu atau beberapa keperluan tanpa bermaksud memperoleh penghasilan di tempat yang dikunjungi dan lamanya kunjungan tersebut tidak lebih dari satu tahun (12 bulan). Definisi ini mencakup 2 (dua) kategori wisatawan mancanegara, yaitu :

- Wisatawan (turis) ialah setiap pengunjung seperti definisi di atas yang tinggal paling sedikit 24 jam, akan tetapi tidak lebih dari 1 (satu) tahun di tempat yang dikunjungi, dengan maksud antara lain: berlibur, rekreasi, olah raga, bisnis, menghadiri pertemuan, studi, dan kunjungan dengan alasan kesehatan.
- Excursionist ialah setiap pengunjung seperti definisi di atas yang tinggal kurang dari 24 jam di tempat yang dikunjungi (termasuk "Cruise passengers"). Cruise Passengers ialah setiap pengunjung yang tiba di suatu negara di mana mereka tidak menginap di akomodasi yang tersedia di negara tersebut, misalnya dengan kapal laut.

TECHNICAL NOTES

1. *An International Visitor is any person visiting a country other than his usual place of residence for any reason other than for earning income in the country visited, and the length of stay is no more than one year (12 months). This definition covers two categories of foreign visitors, namely :*

- *"Tourist" is any visitor staying for at least 24 hours, but no more than one year, in the country visited, with the intention of visiting, and for any of these purposes: Pleasure, recreation and sports, Business, visiting friends and relatives, missions, attending meetings, conferences, visit for health reasons and study.*
- *"Excursionist" is any visitor staying less than 24 hours in the country visited including, "Cruise Passengers", i.e. visitors arriving in a country without staying in any accommodation available in the visited country.*

2. Rata-rata lama tinggal adalah rata-rata waktu tinggal wisatawan mancanegara di Indonesia untuk satu kali kunjungan.
 3. Usaha penyediaan akomodasi adalah usaha yang menyediakan pelayanan penginapan yang dapat dilengkapi dengan pelayanan pariwisata lainnya. Usaha penyediaan akomodasi dapat berupa hotel, vila, pondok wisata, bumi perkemahan, persinggahan karavan, dan akomodasi lainnya yang digunakan untuk tujuan pariwisata.
 4. Hotel adalah penyediaan akomodasi secara harian berupa kamar-kamar di dalam satu bangunan yang dapat dilengkapi dengan jasa pelayanan makan dan minum, kegiatan hiburan dan atau fasilitas lainnya. Hotel terdiri dari hotel berbintang dan hotel non- bintang.
 5. Hotel bintang adalah usaha penyediaan jasa pelayanan penginapan, makan minum serta jasa lainnya bagi umum dengan menggunakan sebagian atau seluruh bangunan. Usaha ini dikelola secara komersial serta memenuhi ketentuan persyaratan sebagai hotel bintang (termasuk berlian) yang ditetapkan dalam surat keputusan instansi yang membinanya. Misalnya hotel bintang lima, hotel bintang
2. *Average length of stay is the average stay duration of foreign visitor in Indonesia for one trip.*
 3. *The business of providing accommodation is a business that provides specialty services that can be equipped with other tourism services. It includes hotel, villa, cottage, camping, caravan stop, and other accommodation that are used for tourism purposes.*
 4. *Hotel is a daily supply of accommodation rooms within a building which can be equipped with eating and drinking services, entertainment activities and/or other facilities. Hotel consists of a classified hotel and a non-classified hotel.*
 5. *A star hotel is the business of providing an accommodation, eating and drinking as well as other services for the public by using a building or a part of a building. It is managed commercially and meets specified requirements as a star hotel (including diamonds) set forth in the decree of fostering agency. For example, five star hotel, four star hotel, and so on.*

empat dan seterusnya.

6. Tingkat penghunian kamar hotel adalah persentase banyaknya malam kamar yang dihuni terhadap banyaknya malam kamar yang tersedia.
6. *Room occupancy rate is the number of room-nights occupied divided by the number of room-nights available, multiplied by 100 percent.*
7. Rata-rata lamanya tamu menginap adalah banyaknya malam tempat tidur yang terpakai (malam tamu) dengan banyaknya tamu yang menginap di hotel atau akomodasi lainnya.
7. *Average length of stay is the number of bed-nights used (guest night) divided by the number of guests coming to spend the night at the accommodation.*

<https://kedirikab.bps.go.id>

ULASAN**DESCRIPTION**

- | | |
|---------------------------------------------------------------------------------------------------------------------------------------------------------------------------------------------------------------------------------------------------------------------------------------------------------------------------------------------------------------------------------------------------------------------------------------------------------------------------------------------------------------------------------------------------------------------------------------------------------------------------------------------------------------------------------------------------------------------------------------------------------------------------------------------------------------------------------------------------------------------------------------------------------------------------------------------------------------------------------------------------------------------------------------------------------------------------------------------------------|------------------------------------------------------------------------------------------------------------------------------------------------------------------------------------------------------------------------------------------------------------------------------------------------------------------------------------------------------------------------------------------------------------------------------------------------------------------------------------------------------------------------------------------------------------------------------------------------------------------------------------------------------------------------------------------------------------------------------------------------------------------------------------------------------------------------------------------------------------------------------------------------------------------------------------------------------------------------------------------------------------------------------------------------------------------------------------------------------------------------------------------------------------------|
| <ol style="list-style-type: none"> 1. Untuk memenuhi permintaan akan jasa akomodasi yang memadai, Pemerintah Kabupaten Kediri terus membuka peluang bagi pihak swasta untuk berpartisipasi memenuhi kebutuhan akan jasa akomodasi tersebut. Pada tahun 2019 tercatat ada 17 hotel, 38 penginapan yang berpartisipasi dalam memenuhi kebutuhan akan jasa akomodasi ini. 2. Kategori Pariwisata merupakan salah satu sektor andalan untuk meningkatkan Pendapatan Asli Daerah (PAD) Kabupaten Kediri. Selain infrastruktur jalan dan keragaman obyek wisata, ketersediaan jasa akomodasi (hotel) menjadi penentu perkembangan Kategori ini. 3. Jumlah obyek wisata yang tercatat di Dinas Pariwisata dan Kebudayaan Kabupaten Kediri tahun 2020 sebanyak 13 obyek situs cagar budaya dan 22 obyek wisata alam dan 39 obyek wisata buatan. 4. Monumen Simpang Lima Gumul atau biasa disingkat SLG adalah salah satu bangunan yang menjadi ikon Kabupaten Kediri yang bentuknya menyerupai Arc de Triomphe yang berada di Paris, Prancis. SLG mulai dibangun pada | <ol style="list-style-type: none"> 1. <i>To meet the demand for adequate accommodation services, Kediri Regency Government continues to open opportunities for private parties to participate to meet the needs of accommodation services. In 2020 there are 17 hotels, 38 lodging participating in meeting the needs for this accommodation service.</i> 2. <i>Tourism category is one of the mainstay sectors to increase Pendapatan Asli Daerah (PAD) of Kediri Regency. In addition to the road infrastructure and diversity of attractions, the availability of accommodation services (hotels) to be the determinant of the development of this category.</i> 3. <i>The number of tourist objects recorded at the Kediri Regency Tourism and Culture Office in 2020 were 13 cultural heritage site objects and 22 natural tourism objects and 39 artificial tourism objects.</i> 4. <i>The Simpang Lima Gumul Monument or commonly abbreviated as SLG is one of the buildings that became an icon of Kediri Regency which resembled the Arc de Triomphe in Paris, France. The SLG began construction in 2003</i> |
|---------------------------------------------------------------------------------------------------------------------------------------------------------------------------------------------------------------------------------------------------------------------------------------------------------------------------------------------------------------------------------------------------------------------------------------------------------------------------------------------------------------------------------------------------------------------------------------------------------------------------------------------------------------------------------------------------------------------------------------------------------------------------------------------------------------------------------------------------------------------------------------------------------------------------------------------------------------------------------------------------------------------------------------------------------------------------------------------------------|------------------------------------------------------------------------------------------------------------------------------------------------------------------------------------------------------------------------------------------------------------------------------------------------------------------------------------------------------------------------------------------------------------------------------------------------------------------------------------------------------------------------------------------------------------------------------------------------------------------------------------------------------------------------------------------------------------------------------------------------------------------------------------------------------------------------------------------------------------------------------------------------------------------------------------------------------------------------------------------------------------------------------------------------------------------------------------------------------------------------------------------------------------------|

tahun 2003 dan diresmikan pada tahun 2008, yang digagas oleh Bupati Kediri saat itu, Sutrisno. Kawasan Simpang Lima Gumul masih merupakan obyek wisata favorit di Kabupaten Kediri. Hal ini terbukti dengan jumlah kunjungan sebanyak 132.984 wisatawan.

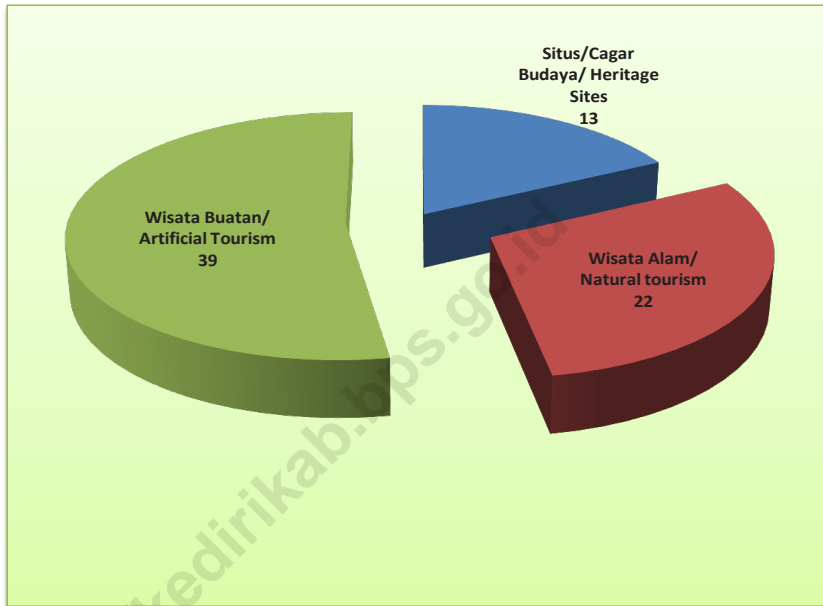
and was formalized in 2008, which was initiated by the then Kediri Regent, Sutrisno. The Simpang Lima Gumul area is still a favorite tourist attraction in Kediri Regency. This is evidenced by the number of visits of 132.984 tourists.

5. Jumlah wisatawan di tahun 2020 memang turun drastis dibandingkan tahun 2019 (turun 85,49 persen), hal ini dikarenakan adanya pandemi Covid-19 yang melanda seluruh negeri.

5. *The number of tourists in 2020 has indeed dropped dramatically compared to 2019 (down 85.49 percent), this is due to the Covid-19 pandemic that has hit the entire country.*

Gambar 7.1
Figures

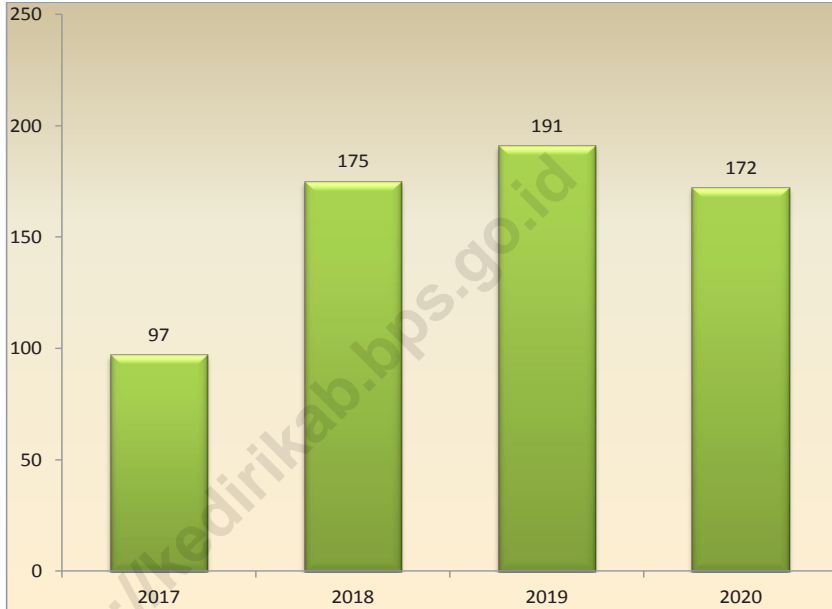
Jumlah Objek Wisata di Kabupaten Kediri, 2020
Number of Tourism Objects in Kediri Regency, 2020



Sumber/Source : Dinas Pariwisata dan Kebudayaan Kabupaten Kediri/ *Department of Tourism and Culture of Kediri Regency*

Gambar 7.2
Figures

**Jumlah Rumah Makan/Restoran di Kabupaten Kediri,
2017-2020**
Number of Restaurants in Kediri Regency, 2017-2020



Sumber/Source: BPS, pendataan potensi desa (PODES)/BPS-Statistics Indonesia, village potential data collection (PODES)

Tabel
Table 7.1**Jumlah Rumah Makan/Restoran di Kabupaten Kediri
Menurut Kecamatan, 2017-2020**
**Number of Restaurants in Kediri Regency by Subdistrict,
2017-2020**

Kecamatan Subdistrict	2017	2018	2019	2020
(1)	(2)	(3)	(4)	(5)
[010] Mojo	-	6	6	2
[020] Semen	14	6	11	4
[030] Ngadiluwih	3	13	13	10
[040] Kras	25	6	6	4
[050] Ringinrejo	-	1	1	6
[060] Kandat	-	7	7	7
[070] Wates	-	-	2	2
[080] Ngancar	-	6	6	16
[090] Plosoklaten	-	4	4	4
[100] Gurah	12	14	14	13
[110] Puncu	-	2	2	2
[120] Kepung	-	2	2	3
[130] Kandangan	2	8	8	5
[140] Pare	3	30	30	29
[141] Badas	2	2	2	-
[150] Kunjang	-	-	2	2
[160] Plemahan	-	3	3	3
[170] Purwoasri	1	1	1	1
[180] Papar	3	4	4	4
[190] Pagu	1	2	2	-
[191] Kayenkidul	-	1	3	2
[200] Gampengrejo	1	2	2	2
[201] Ngasem	25	32	37	39
[210] Banyakan	-	-	2	-
[220] Grogol	4	7	7	6
[230] Tarokan	1	14	14	6
Kabupaten Kediri	97	175	191	172

Catatan/Note: ...

Sumber/Source: BPS, pendataan potensi desa (PODES)/BPS-Statistics Indonesia, village potential data collection (PODES)

Tabel
Table 7.2

**Jumlah Hotel dan Penginapan di Kabupaten Kediri
Menurut Kecamatan, 2019-2020**
*Number of Hotels and Lodging in Kediri Regency by
Subdistrict, 2019-2020*

Kecamatan Subdistrict	Hotel/ Hotel		Penginapan/ Lodging	
	2019	2020	2019	2020
(1)	(2)	(3)	(4)	(5)
[010] Mojo	1	1	2	2
[020] Semen	5	5	16	16
[030] Ngadiluwih	-	-	-	-
[040] Kras	-	-	-	-
[050] Ringinrejo	-	-	-	-
[060] Kandat	-	-	-	-
[070] Wates	-	-	-	-
[080] Ngancar	1	1	13	13
[090] Plosoklaten	-	-	-	-
[100] Gurah	-	-	-	-
[110] Puncu	-	-	-	-
[120] Kepung	-	-	-	-
[130] Kandangan	1	1	1	1
[140] Pare	4	4	4	4
[141] Badas	-	-	-	-
[150] Kunjang	-	-	-	-
[160] Plemahan	-	-	-	-
[170] Purwoasri	-	-	-	-
[180] Papar	-	-	-	-
[190] Pagu	-	-	1	1
[191] Kayenkidul	-	-	-	-
[200] Gampengrejo	2	2	1	1
[201] Ngasem	3	3	-	-
[210] Banyakan	-	-	-	-
[220] Grogol	-	-	-	-
[230] Tarokan	-	-	-	-
Kabupaten Kediri	17	17	38	38

Catatan/Note: ...

Sumber/Source: BPS, pendataan potensi desa (PODES)/BPS-Statistics Indonesia, village potential data collection (PODES)

Tabel
Table 7.3**Jumlah Kamar, Tempat Tidur dan Tenaga Kerja Hotel/
Losmen di Kabupaten Kediri, 2019-2020**
**Number of Hotels/ Inns Rooms, Beds and Labour in Kediri
Regency, 2019-2020**

Kecamatan Subdistrict	Hotel/Losmen Hotels/Inns	2019		
		Kamar Rooms	Tempat Tidur Beds	Tenaga Kerja Labour
(1)	(2)	(3)	(4)	(5)
[010] Mojo	Hotel Bukit Bunga	15	15	4
	Kurnia Homestay	6	7	2
	Rama Homestay	3	...	1
[020] Semen	Bukit Daun Hotel & Resort	106	158	118
	Deus Datus Hotel & Cafe	16	22	3
	Piringsewu Hotel	15	...	4
	Pohsarang Hotel & Restaurant	32	45	7
	Selopanggung Hotel, Resort & Wisata	56	80	23
	Wisma Bethlehem	30	50	13
	Wisma Kasih Santo Yohanes	14	20	8
	Wisma Mbah Kakung	15	30	3
[080] Ngancar	Wisma Werdiningsih	23	85	7
	Damarmas Resto dan Hotel	10	20	18
	Hotel Luwak Mas	9	10	10
	Kanthil Homestay	4	...	1
	Kenanga Homestay	2	4	1
	Kinanthi Homestay	10	...	1
	Matahari Homestay	4	...	1
	Mawar Homestay	6	...	1
[090] Plosoklaten	Yuskia Homestay	9	...	2
	Wisma Sepawon	13	26	3
[130] Kandangan	Hotel Kediri 2	33	40	19
[140] Pare	Hotel Dewi Banowati	38	66	12
	Hotel Kediri I	34	46	18
	Hotel Slamet	19	26	5
	Hotel Surya Kediri	49	61	28
[200] Gampengrejo	Hotel Omah Pawon	38	35	25
	Hotel Studio Yobel	16	...	8
[201] Ngasem	De' Pratnya Hotel	22	...	10
	Front One Hotel	30	50	20
Kabupaten Kediri		677	896	376

Lanjutan Tabel/*Continued Table 7.3*

Kecamatan Subdistrict	Hotel/Losmen Hotels/Inns	2020		
		Kamar Rooms	Tempat Tidur Beds	Tenaga Kerja Labour
(1)	(2)	(3)	(4)	(5)
[010] Mojo	Hotel Bukit Bunga	18	18	2
	Kurnia Homestay	6	7	2
	Rama Homestay		tutup/ closed	
[020] Semen	Bukit Daun Hotel & Resort	103	158	118
	Deus Datus Hotel & Cafe	16	21	6
	Piringsewu Hotel	10	10.	7
	Pohsarang Hotel & Restaurant	32	45	7
	Selopanggung Hotel, Resort & Wisata	40	50	21
	Wisma Bethlehem	30	200	13
	Wisma Kasih Santo Yohanes	46	56	9
	Wisma Mbah Kakung	18	35	5
	Wisma Werdiningsih	23	85	9
[080] Ngancar	Damarmas Resto dan Hotel	10	10	13
	Hotel Luwak Mas	9	10	10
	Kanthil Homestay		tutup/ closed	
	Kenanga Homestay	2	4	1
	Kinanthi Homestay	10	10	1
	Matahari Homestay		tutup/ closed	
	Mawar Homestay	6	6	1
	Yuskia Homestay	9	9	2
[090] Plosoklaten	Wisma Sepawon		tutup/ closed	
[130] Kandangan	Hotel Kediri 2	33	53	19
[140] Pare	Hotel Dewi Banowati	38	48	12
	Hotel Kediri I	34	46	18
	Hotel Slamet	19	30	6
	Hotel Surya Kediri	49	61	28
[200] Gampengrejo	Hotel Omah Pawon	35	35	25
	Hotel Studio Yobel	18	20	10
[201] Ngasem	De' Pratnya Hotel	22	26	10
	Front One Hotel	28	30	48
Kabupaten Kediri		664	1 083	403

Catatan/Note: ... Data tidak tersedia/ Data not available

Sumber/Source: VHTL, BPS Kabupaten Kediri/ VHTL Survey, BPS-Statistics of Kediri Regency

Tabel
Table 7.4**Jumlah Objek Wisata di Kabupaten Kediri menurut Jenisnya dan Kecamatan, 2019-2020**
Number of Tourism Objects in Kediri Regency by Type and Subdistrict, 2019-2020

Kecamatan Subdistrict	Situs/Cagar Budaya Heritage Sites		Hutan Forest		Wisata Alam Natural Tourism			
					Gunung Mountains		Air Terjun Waterfall	
	2019	2020	2019	2020	2019	2020	2019	2020
(1)	(2)	(3)	(4)	(5)	(6)	(7)	(8)	(9)
[010]Mojo	-	-	-	-	-	-	3	3
[020]Semen	1	1	1	1	-	-	-	-
[030]Ngadiluwih	-	-	-	-	-	-	-	-
[040]Kras	-	-	-	-	-	-	-	-
[050]Ringinrejo	-	-	-	-	-	-	-	-
[060]Kandat	-	-	-	-	-	-	-	-
[070]Wates	-	-	-	-	-	-	-	-
[080]Ngancar	-	-	-	-	1	1	-	-
[090]Plosoklaten	-	-	-	-	-	-	-	-
[100]Gurah	3	3	-	-	-	-	-	-
[110]Puncu	1	1	-	-	-	-	-	-
[120]Kepung	1	1	1	1	-	-	-	-
[130]Kandangan	-	-	-	-	-	-	1	1
[140]Pare	-	-	-	-	-	-	-	-
[141]Badas	2	2	-	-	-	-	-	-
[150]Kunjang	-	-	-	-	-	-	-	-
[160]Plemahan	1	1	-	-	-	-	-	-
[170]Purwoasri	-	-	-	-	-	-	-	-
[180]Papar	-	-	-	-	-	-	-	-
[190]Pagu	2	2	-	-	-	-	-	-
[191]Kayenkidul	1	1	-	-	-	-	-	-
[200]Gampengrejo	-	-	-	-	-	-	-	-
[201]Ngasem	-	-	-	-	-	-	-	-
[210]Banyak	-	-	-	-	-	-	1	1
[220]Grogol	1	1	-	-	-	-	-	-
[230]Tarokan	-	-	-	-	-	-	-	-
KabupatenKediri	13	13	2	2	1	1	5	5

Lanjutan Tabel/Continued Table 7.4

Kecamatan Subdistrict	Wisata Alam Natural Tourism						Wisata Buatan Artificial Tourism	
	Landscape		Goa Cave		Sumber Mata Air Springs		2019	2020
	2019	2020	2019	2020	2019	2020		
(1)	(10)	(11)	(12)	(13)	(14)	(15)	(16)	(17)
[010] Mojo	-	-	-	-	-	-	-	-
[020] Semen	1	1	1	1	-	-	2	2
[030] Ngadiluwih	-	-	-	-	-	1	1	1
[040] Kras	-	-	-	-	-	-	-	-
[050] Ringinrejo	-	-	-	-	-	-	1	1
[060] Kandat	-	-	-	-	-	-	-	-
[070] Wates	-	-	-	-	2	2	2	2
[080] Ngancar	-	-	-	-	-	-	3	6
[090] Plosoklaten	-	-	-	-	-	3	5	5
[100] Gurah	-	-	-	-	-	-	-	1
[110] Puncu	-	-	-	-	-	-	1	1
[120] Kepung	-	-	-	-	1	1	-	1
[130] Kandangan	1	1	-	-	-	-	-	-
[140] Pare	-	-	-	-	-	-	3	4
[141] Badas	-	-	1	1	1	1	-	1
[150] Kunjang	-	-	-	-	-	-	-	-
[160] Plemahan	-	-	-	-	-	-	2	2
[170] Purwoasri	-	-	-	-	-	-	-	-
[180] Papar	-	-	-	-	-	-	1	1
[190] Pagu	-	-	-	-	1	1	-	1
[191] Kayenkidul	-	-	-	-	-	-	1	1
[200] Gampengrejo	-	-	-	-	-	-	1	1
[201] Ngasem	-	-	-	-	1	1	3	6
[210] Banyakan	-	-	-	-	-	-	1	1
[220] Grogol	-	-	-	-	-	-	1	1
[230] Tarokan	-	-	-	-	-	-	-	-
Kabupaten Kediri	2	2	2	2	6	10	28	39

Catatan/Note: ...

Sumber/Source: Dinas Pariwisata dan Kebudayaan Kabupaten Kediri/ Department of Tourism and Culture of Kediri Regency

Tabel
Table 7.5**Jumlah Wisatawan di Kabupaten Kediri menurut Asal Wisatawan dan Objek/Tempat Wisata, 2019-2020**
Number of Tourists in Kediri Regency by Origin of Tourists and Attractions, 2019-2020

Objek/Tempat Wisata Objects/Attractions	Asal Wisatawan/ Tourist Origin				Jumlah Total	
	Nusantara Local		Mancanegara Foreign		2019	2020
	2019	2020	2019	2020		
(1)	(2)	(3)	(4)	(4)	(4)	
Agrowisata Sepawon	211	-	-	-	211	-
Bendung Gerak Waruturi	123 958	26 877	-	-	123 958	26 877
Candi Dorok	958	221	-	-	958	221
Candi Surowono	17 120	2 871	13	-	17 133	2 871
Candi Tegowangi	66 170	9 514	68	-	66 238	9 514
Gereja Pohsarang	94 964	20 098	9	-	94 973	20 098
Gumul Paradise Island (GPI)	93 812	18 491	-	-	93 812	18 491
Kampung Anggrek	85 794	35 436	-	-	85 794	35 436
Kampung Inggris Pare	276 042	19 610	78	-	276 120	19 610
Kampung Luwak	241	-	-	-	241	-
Kawasan Simpang Lima Gumul	1 658 503	132 984	-	-	1 658 503	132 984
Kawasan Wisata Besuki	87 861	17 588	-	-	87 861	17 588
Kawasan Wisata Bukit Ongakan	2 018	-	-	-	2 018	-
Kawasan Wisata Gunung Kelud	320 168	76 383	198	9	320 366	76 392
Kawasan Wisata Sumberpodang	37 704	8 434	-	-	37 704	8 434
Kediri Waterpark	92 452	19 431	-	-	92 452	19 431
Kolam Renang Corah Pare	19 075	3 805	-	-	19 075	3 805
Kolam Renang Surowono	11 506	3 766	-	-	11 506	3 766
Ndalem Pojok Bung Karno	3 787	290	-	-	3 787	290
Petilasan Sri Aji Joyoboyo	52 420	41 665	-	-	52 420	41 665
Situs Adan-Adan	1 000	172	-	-	1 000	172
Situs Arca Tothok Kerot	13 874	2 711	-	-	13 874	2 711
Situs Calonarang	5 061	1 784	-	-	5 061	1 784

Lanjutan Tabel/*Continued Table 7.5*

Objek/Tempat Wisata <i>Objects / Attractions</i>	Asal Wisatawan/ <i>Tourist Origin</i>				Jumlah <i>Total</i>	
	Nusantara <i>Local</i>		Mancanegara <i>Foreign</i>		2019	2020
	2019	2020	2019	2020		
(1)	(2)	(3)	(4)	(5)	(6)	
Situs Gambyok	1 129	288	-	-	1 129	288
Situs Nambakan	884	267	-	-	884	267
Situs Prasasti Pohsarang	623	150	-	-	623	150
Situs Prasasti Tangkilan	734	209	-	-	734	209
Situs Semen Pagu	5 257	2 134	-	-	5 257	2 134
Situs Tondowongso	3 304	838	-	-	3 304	838
Situs Tunglur	2 942	638	-	-	2 942	638
Taman Cagar Budaya Brumbung	749	219	-	-	749	219
Kabupaten Kediri	3 080 321	446 874	366	9	3 080 687	446 883

Catatan/Note: ...

Sumber/Source: Dinas Pariwisata dan Kebudayaan Kabupaten Kediri/ *Department of Tourism and Culture of Kediri Regency*

<https://kedirikab.bps.go.id>

TRANSPORTASI DAN KOMUNIKASI

BAB
CHAPTER

8

Transportation and Communication

Kendaraan angkutan jalan raya yang **paling banyak** dan **panjang jalan yang diaspal** di Kabupaten Kediri tahun **2020**

The most road transport vehicles and the length of paved roads in Kediri Regency, 2020

Mobil Bus

Bus

988 Unit
units



Mobil Barang

Freight Cars

22.897 Unit
units



JALAN ASPAL

Paved Road

1.224,20

Kilometer

Tidak termasuk jalan desa / Not including village roads

PENJELASAN TEKNIS

1. Kendaraan bermotor adalah setiap kendaraan yang digerakkan oleh peralatan teknik yang ada pada kendaraan tersebut, biasanya digunakan untuk angkutan orang atau barang di atas jalan raya selain kendaraan yang berjalan di atas rel. Kendaraan bermotor yang dicatat adalah semua jenis kendaraan kecuali kendaraan bermotor TNI/Polri dan Korps Diplomatik.
2. Mobil penumpang adalah setiap kendaraan bermotor yang dilengkapi dengan tempat duduk untuk sebanyak-banyaknya delapan orang, tidak termasuk tempat duduk untuk pengemudi, baik dilengkapi atau tidak dilengkapi bagasi.
3. Mobil bis adalah setiap kendaraan bermotor yang dilengkapi dengan tempat duduk untuk lebih dari delapan orang, tidak termasuk tempat duduk untuk pengemudi, baik dilengkapi atau tidak dilengkapi bagasi.
4. Mobil truk adalah setiap kendaraan bermotor yang digunakan untuk angkutan barang, selain mobil penumpang, mobil bis dan kendaraan bermotor roda dua.

TECHNICAL NOTES

1. *Motor vehicles are any kind of vehicles motorized by machine set up in those vehicles, they are usually used for transporting peoples or goods on roads except vehicles moving along a railway line. the data cover all kinds of motor vehicles except those belong to Indonesia Army Force Indonesian State Police and Diplomatic Corps.*
2. *Passenger cars are any motor vehicles with no more than eight seats, excluding seat for driver, it can be with or without hoot.*
3. *Buses are large passenger cars having seats for more than eight passengers, excluding seat for driver, it can be with or without hoot.*
4. *Trucks are any motor vehicles used to transport goods excluding passenger cars, buses, and motorcycles.*

5. Data panjang jalan negara dan jalan provinsi bersumber dari Kementerian Pekerjaan Umum dan Perumahan Rakyat, sedangkan jalan kabupaten/kota bersumber dari Dinas Pekerjaan Umum Kabupaten/Kota, diolah dari daftar PJ-II/5.
 6. Sepeda Motor adalah kendaraan bermotor beroda dua dengan atau tanpa rumah, dengan atau tanpa kereta samping atau kendaraan bermotor beroda tiga tanpa rumah rumah.
 7. Kantor Pos adalah tempat pemberi pelayanan komunikasi tertulis dan atau surat elektronik, layanan paket, layanan logistik, layanan transaksi keuangan, dan layanan keagenan pos untuk kepentingan umum. Rumah pos berfungsi sama seperti kantor pos dan kantor pos pembantu, bedanya rumah pos biasanya terletak di daerah terpencil.
 8. Telekomunikasi adalah setiap pemancaran, pengiriman dan atau penerimaan dari setiap informasi dalam bentuk tanda-tanda, isyarat, tulisan, gambar, suara dan bunyi melalui sistem kawat, optik, radio atau sistem elektromagnetik lainnya.
 9. Jaringan telekomunikasi adalah rangkaian perangkat telekomunikasi dan
5. *Data on the length of state and provincial roads were taken from the Ministry of Public Works and Housing, while the regency/ municipality roads data were taken from Regency/Municipality Public Works Offices, based on PJ-II/5 questionnaire.*
 6. *Motorcycles are any kind of two wheeled motor vehicles with or without homes and with or without a side rail or three-wheeled motor vehicles without homes.*
 7. *Post Office is a service provider facility of written communication and or electronic mail, parcel service, logistics services, financial transaction services, and postal services to the public. Postal house has the same function as the post office and subsidiary of post office, the difference is that postal house is usually located in remote areas.*
 8. *Telecommunication includes every transmitting, delivering and or receiving from every information of marking, signal, article, picture, sound and voice through strand of wire system, optic, radio or other electromagnetic system.*
 9. *Telecommunication network is peripheral network of telecommunication and its*

kelengkapannya yang digunakan dalam bertelekomunikasi.

equipment used in the means of telecommunication.

10. Telepon tetap kabel dalam Susenas disebut telepon rumah adalah jaringan telekomunikasi menggunakan perangkat telepon tetap dengan kabel yang secara umum diatur oleh standar-standar teknis dengan menggunakan suatu nomor telepon, dikenal pula sebagai Public Switched Telephone Network (PSTN). Pada umumnya dimanfaatkan untuk telepon rumah dan jaringan internet, memiliki kemampuan menghantarkan sinyal dengan kuat dan jelas dengan biaya yang relatif lebih murah.

10. *Fixed line telephone based on Susenas called home phone is a telecommunication network using fixed line telephone device which is generally regulated by technical standards, using a phone number, also known as the Public Switched Telephone Network (PSTN). It is generally used for home phone and Internet networks, has the ability to deliver a strong and clear signal with a relatively low cost.*

11. Telepon bergerak seluler adalah perangkat telekomunikasi elektronik yang mempunyai kemampuan dasar yang sama dengan telepon tetap kabel namun dapat dibawa ke mana-mana (portable, mobile) dan tidak perlu disambungkan dengan jaringan telekomunikasi kabel. Selain berfungsi sebagai telepon, telepon selular modern biasanya mendukung layanan tambahan seperti Short Messages Services(SMS), Multimedia Messages Service (MMS), e-mail dan akses Internet, aplikasi bisnis dan permainan, serta fotografi. Saat ini, Indonesia mempunyai dua sistem jaringan telepon bergerak seluler yaitu

11. *Cellular mobile phone is an electronic telecommunication device which has the same basic capabilities with fixed cables, but can be taken anywhere (portable, mobile) and does not need to be connected to the wired telecommunications networks. In addition to functioning as a telephone, modern mobile phone typically supports additional services such as Short Messages Services (SMS), Multimedia Messages Service (MMS), e-mail and access to the Internet, business applications and games, as well as photography. Currently, Indonesia has two cellular mobile telephone network system that are GSM (Global System for Mobile*

Global System for Mobile Telecommunications (GSM) dan Code Division Multiple Access (CDMA).

Telecommunications) and Code Division Multiple Access (CDMA)

12. Internet adalah sebuah jaringan komputer publik di seluruh dunia. Internet menyediakan akses ke sejumlah layanan komunikasi termasuk World Wide Web dan membawa surel, berita, hiburan, dan file data.

12. *The internet is a worldwide public computer network. It provides access to a number of communication services including the World Wide Web and carries e-mail, news, entertainment, and data files.*

ULASAN**DESCRIPTION****Perhubungan Darat**

1. Kelancaran transportasi berpengaruh pada kelancaran pembangunan dan kegiatan ekonomi. Jenis transportasi yang ada di Kabupaten Kediri saat ini hanyalah transportasi darat. Panjang jalan total (tidak termasuk jalan desa) tahun 2020 di Kabupaten Kediri 1.224,20 km, dengan panjang jalan mantap mengalami kenaikan 52,18 km atau dari total tahun 2019 sebesar 1.129,06 km.
2. Jumlah kendaraan angkutan jalan raya tahun 2020 mengalami penurunan bila dibanding tahun 2019 sebesar 9,77 persen.

Kantor Pos

3. Semakin berkembangnya teknologi transportasi dan komunikasi, peran Pos Indonesia sebagai jasa pengiriman surat dan barang milik pemerintah semakin menurun karena semakin banyak bermunculan jasa pengiriman swasta.

Land Transportation

1. *The smoothness of transportation affects the smooth development and economic activities. The type of transportation in Kediri Regency is only land transportation. Total length of roads (excluding village roads) in 2019 in Kediri Regency is 1,224.20 km, with steady road length increased 52.18 km or from the total in 2019 of 1,129.06 km.*
2. *The number of road transport vehicles in 2020 has decreased when compared to 2019 of 9.77 percent.*

Post Office

3. *The growing development of transportation and communication technology, the role of Pos Indonesia as a service of sending letters and property to the government has declined due to the growing number of private shipping services.*

Komunikasi

4. Dinas Komunikasi dan Informatika Kabupaten Kediri merupakan kepanjangan tangan Pemerintah Kabupaten Kediri dalam menyampaikan informasi kepada masyarakat di Kabupaten Kediri. Pada tahun 2020 frekuensi kegiatan operasional komunikasi dan informasi Dinas Komunikasi dan Informatika Kabupaten Kediri mengalami penurunan sebesar 0,12 persen.

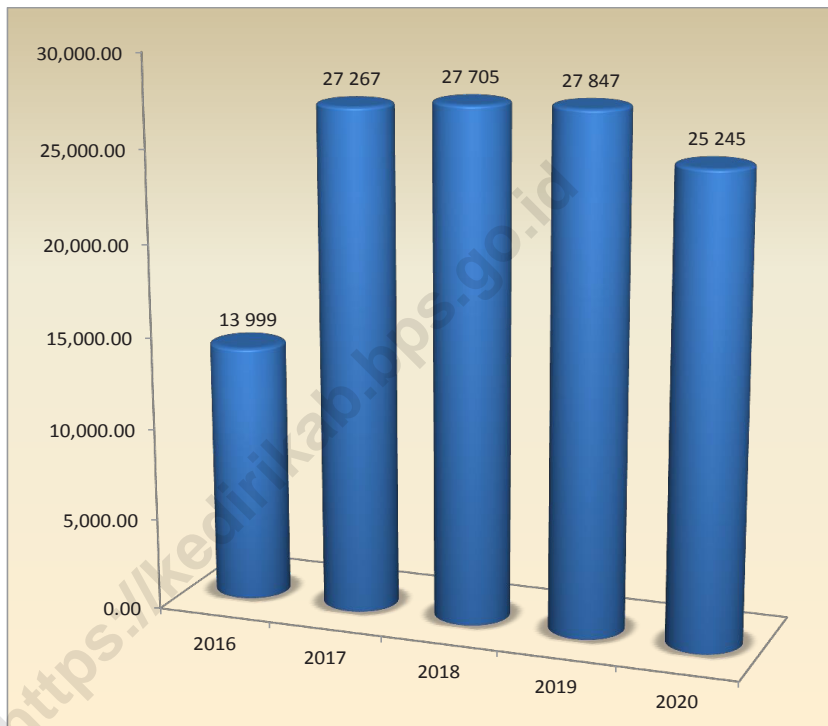
Communication

4. *The Office of Communication and Information of Kediri Regency is an extension of Kediri Government in conveying information to the community in Kediri Regency. In 2020 the frequency of communication and information operational activities of the Office of Communication and Informatics of Kediri Regency experienced an increase of 0.12 percent.*

<https://kedirikab.bps.go.id>

Gambar 8.1
Figures

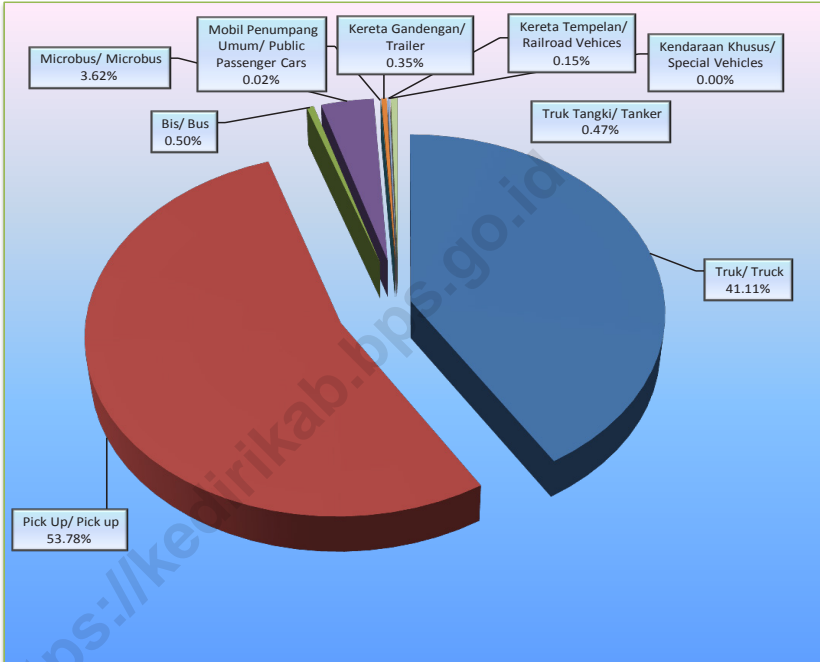
Perkembangan Kendaraan Angkutan Jalan Raya di Kabupaten Kediri, 2016 - 2020
Development of Highway Transportation Vehicles in Kediri Regency, 2016- 2020



Sumber/Source: Dinas Perhubungan Kabupaten Kediri/ Department Transportation of Kediri Regency

Gambar 8.2
Figures

Jumlah Kendaraan Bermotor di Kabupaten Kediri yang di Uji (%), 2020
Number of Motorized Vehicles in Kediri Regency Tested (%), 2020



Sumber/Source: Balai Pengujian Kendaraan Bermotor Kediri/ Kediri Motor Vehicle Testing Center

8.1 TRANSPORTASI TRANSPORTATION

Tabel 8.1.1 **Perkembangan Jalan dan Jembatan di Kabupaten Kediri, 2019-2020**
Table 8.1.1 **Development of Roads and Bridges in Kediri Regency, 2019-2020**

Uraian Description	Satuan Unit	2019	2020
(1)	(2)	(3)	(4)
Total panjang jalan Kabupaten/ <i>Total length of Regency road</i>	Km	1 224,20	1 224,20
Panjang jalan mantap/ <i>The length of the road is steady</i>	Km	1 129,06	1 181,24
Persentase panjang jalan mantap/ <i>Percentage of road lengths steady</i>	%	92,23	96,49
Panjang jalan beraspal/ <i>The length of the road is paved</i>	Km	1 224,20	1 224,20
Persentase panjang jalan beraspal/ <i>Percentage of length of paved roads</i>	%	100,00	100,00
Jumlah jembatan/ <i>Number of bridges</i>	Buah	588,00	588,00
Jumlah jembatan yang ditangani/ <i>Number of bridges handled</i>	Buah	39,00	15,00
Persentase jumlah jembatan yang ditangani/diganti/ <i>Percentage of number of bridges handled / replaced</i>	%	6,63	2,55
Panjang Jembatan/ <i>Bridge Length</i>	Meter	4 740,18	4 740,18
Panjang Jembatan yang ditangani/ <i>Bridge length handled</i>	Meter	666,81	156,50
Persentase panjang jembatan yang ditangani/ <i>Percentage of bridge length handled</i>	%	14,07	3,62

Catatan/Note: * Tidak termasuk jalan desa/ Not including village roads

Sumber/Source: Dinas Pekerjaan Umum Dan Penataan Ruang Kabupaten Kediri/ *Department of Public Works and Spatial Planning of Kediri Regency*

Tabel 8.1.2 Panjang Jalan di Kabupaten Kediri menurut Jenis, Kondisi dan Kelas jalan (Km) , 2019-2020
Length of Road in Kediri Regency by type, condition and class of road (Km), 2019-2020

Uraian Description	Negara/ Country		Provinsi/ Province		Kabupaten/ Regency	
	2019	2020	2019	2020	2019	2020
(1)	(2)	(3)	(4)	(5)	(6)	(7)
Jenis permukaan jalan <i>Road surface type</i>						
1.1. Aspal/ Asphalt	-	-	-	-	1 224,20	1 224,20
1.2. Kerikil/ Gravel	-	-	-	-	-	-
1.3. Tanah/ Soil	-	-	-	-	-	-
1.4. Lainnya/ Others	-	-	-	-	-	-
Kondisi jalan (Aspal) <i>Road condition (Asphalt)</i>						
2.1. Baik/ Well	-	-	-	-	1 087,91	1 064,31
2.2. Sedang/ Medium	-	-	-	-	41,15	116,91
2.3. Rusak/ Broken	-	-	-	-	95,14	42,96
2.4. Makadam/ Macadam	-	-	-	-	-	-
Kelas Jalan <i>Street Class</i>						
3.1. Kelas I/ Class I	-	-	-	-	-	-
3.2. Kelas II/ Class II	-	-	-	-	-	-
3.3. Kelas III/ Class III	-	-	-	-	-	-
3.4. Kelas III A/ Class III A	-	-	-	-	-	-
3.5. Kelas III B/ Class III B	-	-	-	-	-	-
3.6. Kelas III C **/ Class III C **	-	-	-	-	1 224,20	1 224,20
3.7. Kelas tidak dirinci/ Classes are not specified	-	-	-	-	-	-

Catatan/Note: ** Kelas III C dengan beban maksimum 5 Ton/ Class III C with maximum load of 5 Ton

Sumber/Source: Dinas Pekerjaan Umum Dan Penataan Ruang Kabupaten Kediri/ Department of Public Works and Spatial Planning of Kediri Regency

Tabel 8.1.3 Jumlah Kendaraan Bermotor di Kabupaten Kediri yang di Uji menurut Jenisnya, 2016-2020
Number of Motorized Vehicles in Kediri Regency Tested by Type, 2016-2020

Jenis Kendaraan <i>Transportation type</i>	2016	2017	2018	2019	2020
(1)	(2)	(3)	(4)	(5)	(6)
Truk/ <i>Truck</i>	11 515	11 471	11 345	10 920	9 871
Pick Up/ <i>Pick up</i>	12 658	13 345	13 799	14 262	12 913
Bis/ <i>Bus</i>	178	177	147	137	119
Microbus/ <i>Microbus</i>	812	796	956	1 077	869
Mobil Penumpang Umum/ <i>Public Passenger Cars</i>	75	91	51	19	5
Kereta Gandengan/ <i>Trailer</i>	130	110	73	76	85
Kereta Tempelan/ <i>Railroad Vehices</i>	11	13	25	30	35
Kendaraan Khusus/ <i>Special Vehicles</i>	1	2	1	3	1
Truk Tangki/ <i>Tanker</i>	48	28	74	89	113
Kabupaten Kediri	25 428	26 033	26 471	26 613	24 011

Catatan/Note: ... Data tidak tersedia/ *Data not available*

Sumber/Source: Balai Pengujian Kendaraan Bermotor Kediri/ *Kediri Motor Vehicle Testing Center*

Tabel
Table 8.1.4

**Jumlah Kendaraan Bermotor Wajib Uji di Kabupaten
Kediri menurut Bulan dan Jenisnya, 2019-2020**
**Number of Motor Vehicles Compulsory Test in Kediri
Regency by Month and Type, 2019-2020**

Bulan Month	Jenis Kendaraan/ Transportation type							
	Mobil Penumpang / Passenger car				Mobil Bis / Bus			
	Umum / Public		Bukan Umum / Not Public		Umum / Public		Bukan Umum / Not Public	
(1)	2019	2020	2019	2020	2019	2020	2019	2020
(1)	(2)	(3)	(4)	(5)	(6)	(7)	(8)	(9)
Januari/ January	2	1	-	-	16	18	103	101
Februari/ February	4	3	-	-	13	7	72	59
Maret/ March	-	-	-	-	15	13	85	76
April/ April	2	-	-	-	9	-	84	-
Mei/ May	-	-	-	-	32	20	110	61
Juni/ June	-	-	-	-	7	14	73	89
Juli/ July	1	-	-	-	20	15	112	105
Agustus/ August	3	-	-	-	5	11	63	95
September/ September	-	-	-	-	18	10	79	80
Oktober/ October	1	-	-	1	7	3	73	31
Nopember/ November	6	-	-	-	29	27	100	63
Desember/ December	-	-	-	-	9	14	80	76
Kabupaten Kediri	19	4	-	1	180	152	1034	836

Lanjutan Tabel/Continued Table 8.1.4

Bulan Month	Jenis Kendaraan/ Transportation type							
	Mobil Barang / Freight cars				Kendaraan Khusus / Special Vehicles			
	Umum / Public		Bukan Umum / Not Public		Umum / Public		Bukan Umum / Not Public	
	2019	2020	2019	2020	2019	2020	2019	2020
(1)	(10)	(11)	(12)	(13)	(14)	(15)	(16)	(17)
Januari/ January	398	336	1 850	2 026	2	-	-	-
Februari/ February	300	296	1 713	1 772	-	-	-	1
Maret/ March	403	284	1 603	1 661	-	-	-	-
April/ April	312	-	2 227	-	-	-	-	-
Mei/ May	538	344	1 886	1 896	-	-	-	-
Juni/ June	200	389	1 210	2 250	-	-	-	-
Juli/ July	331	358	2 039	2 162	-	-	-	-
Agustus/ August	335	324	1 776	1 910	-	-	-	-
September/ September	276	277	1 774	1 783	-	-	-	-
Oktober/ October	314	102	2 030	544	2	-	-	-
Nopember/ November	276	301	1 900	1 720	-	-	-	-
Desember/ December	213	308	1 366	1 854	1	-	-	-
Kabupaten Kediri	3 896	3 319	21 374	19 578	5	-	-	1

Lanjutan Tabel/*Continued Table 8.1.4*

Bulan <i>Month</i>	Jenis Kendaraan/ <i>Transportation type</i>							
	Kereta Gandengan / <i>Double Truck</i>				Kereta Tempelan / <i>Container Truck</i>			
	Umum / <i>Public</i>		Bukan Umum / <i>Not Public</i>		Umum / <i>Public</i>		Bukan Umum / <i>Not Public</i>	
(1)	2019 (18)	2020 (19)	2019 (20)	2020 (21)	2019 (22)	2020 (23)	2019 (24)	2020 (25)
Januari/ <i>January</i>	13	9	-	10	-	1	-	-
Februari/ <i>February</i>	2	5	-	-	4	3	-	-
Maret/ <i>March</i>	7	3	-	2	1	1	-	1
April/ <i>April</i>	5	-	-	-	3	-	-	-
Mei/ <i>May</i>	11	3	-	1	4	3	-	6
Juni/ <i>June</i>	4	8	-	-	-	2	-	-
Juli/ <i>July</i>	6	8	-	7	2	1	-	6
Agustus/ <i>August</i>	4	11	-	-	4	2	-	-
September/ <i>September</i>	4	1	1	2	1	1	1	1
Oktober/ <i>October</i>	9	7	-	-	1	-	-	-
Nopember/ <i>November</i>	3	4	3	2	3	2	5	3
Desember/ <i>December</i>	5	2	-	-	1	2	-	-
Kabupaten Kediri	73	61	4	24	24	18	6	17

Catatan/Note: ...

Sumber/Source: Balai Pengujian Kendaraan Bermotor Kediri/ *Kediri Motor Vehicle Testing Center*

Tabel 8.1.5 **Jumlah Kendaraan Bermotor Lulus Uji di Kabupaten Kediri menurut Bulan dan Jenisnya, 2019-2020**
Table 8.1.5 **Number of Motor Vehicles Passed Test in Kediri Regency by Month and Type, 2019-2020**

Bulan Month	Jenis Kendaraan/ Transportation type							
	Mobil Penumpang / Passenger car				Mobil Bis / Bus			
	Umum / Public		Bukan Umum / Not Public		Umum / Public		Bukan Umum / Not Public	
(1)	2019	2020	2019	2020	2019	2020	2019	2020
(1)	(2)	(3)	(4)	(5)	(6)	(7)	(8)	(9)
Januari/ January	2	1	-	-	13	18	101	99
Februari/ February	4	3	-	-	13	7	69	58
Maret/ March	-	-	-	-	14	12	79	72
April/ April	2	-	-	-	7	-	82	-
Mei/ May	-	-	-	-	31	18	107	60
Juni/ June	-	-	-	-	6	12	68	86
Juli/ July	1	-	-	-	16	15	109	105
Agustus/ August	3	-	-	-	4	9	60	94
September/ September	-	-	-	-	17	9	73	79
Oktober/ October	1	-	-	1	6	3	68	30
Nopember/ November	6	-	-	-	27	26	97	63
Desember/ December	-	-	-	-	7	8	76	29
Kabupaten Kediri	19	4	-	1	161	137	989	775

Lanjutan Tabel/*Continued Table* 8.1.5

Bulan Month	Jenis Kendaraan/ <i>Transportation type</i>							
	Mobil Barang / <i>Freight cars</i>				Kendaraan Khusus / <i>Special Vehicles</i>			
	Umum / <i>Public</i>		Bukan Umum / <i>Not Public</i>		Umum / <i>Public</i>		Bukan Umum / <i>Not Public</i>	
(1)	2019 (10)	2020 (11)	2019 (12)	2020 (13)	2019 (14)	2020 (15)	2019 (16)	2020 (17)
Januari/ <i>January</i>	390	334	1 792	2 022	2	-	-	-
Februari/ <i>February</i>	290	283	1 649	1 696	-	-	-	1
Maret/ <i>March</i>	394	276	1 539	1 588	-	-	-	-
April/ <i>April</i>	296	-	2 154	-	-	-	-	-
Mei/ <i>May</i>	526	336	1 831	1 838	-	-	-	-
Juni/ <i>June</i>	191	373	1 171	2 171	-	-	-	-
Juli/ <i>July</i>	317	342	1 955	2 101	-	-	-	-
Agustus/ <i>August</i>	312	314	1 705	1 847	-	-	-	-
September/ <i>September</i>	260	272	1 705	1 726	-	-	-	-
Oktober/ <i>October</i>	293	95	1 954	508	2	-	-	-
November/ <i>November</i>	261	297	1 839	1 694	-	-	-	-
Desember/ <i>December</i>	196	308	1 311	1 852	1	-	-	-
Kabupaten Kediri	3 726	3 230	20 605	19 043	5	-	-	1

Lanjutan Tabel/Continued Table 8.1.5

Bulan Month	Jenis Kendaraan/ Transportation type							
	Kereta Gandengan / Double Truck				Kereta Tempelan / Container Truck			
	Umum / Public		Bukan Umum / Not Public		Umum / Public		Bukan Umum / Not Public	
	2019	2020	2019	2020	2019	2020	2019	2020
(1)	(18)	(19)	(20)	(21)	(22)	(23)	(24)	(25)
Januari/ January	13	9	-	10	-	1	-	-
Februari/ February	1	3	-	-	4	3	-	-
Maret/ March	7	3	-	2	1	1	-	1
April/ April	3	-	-	-	2	-	-	-
Mei/ May	11	3	-	1	4	3	-	6
Juni/ June	4	7	-	-	-	2	-	-
Juli/ July	6	8	-	5	2	1	-	6
Agustus/ August	4	10	-	-	4	2	-	-
September/ September	4	1	1	2	1	1	1	1
Oktober/ October	8	7	-	-	1	-	-	-
Nopember/ November	3	4	3	2	3	2	5	3
Desember/ December	2	2	-	-	1	2	-	-
Kabupaten Kediri	66	57	4	22	23	18	6	17

Catatan/Note: ...

Sumber/Source: Balai Pengujian Kendaraan Bermotor Kediri/ Kediri Motor Vehicle Testing Center

Tabel
Table 8.1.6**Jumlah Kendaraan Bermotor Tidak Lulus Uji di Kabupaten Kediri menurut Bulan dan Jenisnya, 2019-2020**
Number of Motor Vehicles Not Passed Test in Kediri Regency by Month and Type, 2019-2020

Bulan Month	Jenis Kendaraan/ Transportation type							
	Mobil Penumpang / Passenger car				Mobil Bis / Bus			
	Umum / Public		Bukan Umum / Not Public		Umum / Public		Bukan Umum / Not Public	
	2019	2020	2019	2020	2019	2020	2019	2020
(1)	(2)	(3)	(4)	(5)	(6)	(7)	(8)	(9)
Januari/ January	-	-	-	-	3	-	2	2
Februari/ February	-	-	-	-	-	-	3	1
Maret/ March	-	-	-	-	1	1	6	4
April/ April	-	-	-	-	2	-	2	-
Mei/ May	6	-	-	-	1	2	3	1
Juni/ June	-	1	-	-	1	2	5	3
Juli/ July	-	-	-	-	4	-	3	-
Agustus/ August	-	-	-	-	1	2	3	1
September/ September	-	-	-	-	1	1	6	1
Oktober/ October	-	-	-	-	2	-	3	1
Nopember/ November	-	-	-	-	2	1	3	-
Desember/ December	-	-	-	-	2	6	4	47
Kabupaten Kediri	6	1	-	-	20	15	43	61

Lanjutan Tabel/Continued Table 8.1.6

Bulan Month	Jenis Kendaraan/ Transportation type							
	Mobil Barang / Freight cars				Kendaraan Khusus / Special Vehicles			
	Umum / Public		Bukan Umum / Not Public		Umum / Public		Bukan Umum / Not Public	
(1)	2019 (10)	2020 (11)	2019 (12)	2020 (13)	2019 (14)	2020 (15)	2019 (16)	2020 (17)
Januari/ January	8	2	58	4	-	-	-	-
Februari/ February	10	13	64	76	-	-	-	-
Maret/ March	9	8	64	73	-	-	-	-
April/ April	16	-	73	-	-	-	-	-
Mei/ May	12	8	55	58	-	-	-	-
Juni/ June	9	16	39	79	-	-	-	-
Juli/ July	14	16	84	61	-	-	-	-
Agustus/ August	23	10	71	63	-	-	-	-
September/ September	16	5	69	57	-	-	-	-
Oktober/ October	15	7	61	36	-	-	-	-
Nopember/ November	15	4	61	26	-	-	-	-
Desember/ December	17	-	55	2	-	-	-	-
Kabupaten Kediri	164	89	754	535	-	-	-	-

Lanjutan Tabel/*Continued Table* 8.1.6

Bulan Month	Jenis Kendaraan/ <i>Transportation type</i>							
	Kereta Gandengan / <i>Double Truck</i>				Kereta Tempelan / <i>Container Truck</i>			
	Umum / <i>Public</i>		Bukan Umum / <i>Not Public</i>		Umum / <i>Public</i>		Bukan Umum / <i>Not Public</i>	
(1)	2019 (18)	2020 (19)	2019 (20)	2020 (21)	2019 (22)	2020 (23)	2019 (24)	2020 (25)
Januari/ <i>January</i>	-	-	-	-	-	-	-	-
Februari/ <i>February</i>	1	2	-	-	-	-	-	-
Maret/ <i>March</i>	-	-	-	-	-	-	-	-
April/ <i>April</i>	2	-	-	-	1	-	-	-
Mei/ <i>May</i>	-	-	-	-	-	-	-	-
Juni/ <i>June</i>	-	1	-	-	-	-	-	-
Juli/ <i>July</i>	-	-	-	2	-	-	-	-
Agustus/ <i>August</i>	-	1	-	-	-	-	-	-
September/ <i>September</i>	-	-	-	-	-	-	-	-
Oktober/ <i>October</i>	-	-	-	-	-	-	-	-
Nopember/ <i>November</i>	-	-	-	-	-	-	-	-
Desember/ <i>December</i>	3	-	-	-	-	-	-	-
Kabupaten Kediri	6	4	-	2	1	-	-	-

Catatan/Note: ...

Sumber/Source: Balai Pengujian Kendaraan Bermotor Kediri/ *Kediri Motor Vehicle Testing Center*

Tabel 8.1.7 **Jumlah Kendaraan Angkutan Jalan Raya di Kabupaten Kediri, 2016- 2020**
Table 8.1.7 **Number of Road Freight Vehicles in Kediri Regency, 2016 - 2020**

Uraian Description	2016	2017	2018	2019	2020
(1)	(2)	(3)	(4)	(5)	(6)
Kendaraan Bermotor Motor vehicle	12 765	26 033	26 471	26 613	24 011
1.1. Mobil Penumpang/ Passenger car	130	91	51	19	5
1.2. Mobil Bus / Bus	990	973	1 103	1 214	988
1.3. Mobil Barang / Freight cars	11 515	24 816	25 218	25 271	22 897
1.4. Kendaraan Khusus / Special Vehicles	-	30	1	3	1
1.5. Kereta Gandeng / Double Truck	130	110	73	76	85
1.6. Kereta Tempel / Container Truck	-	13	25	30	35
Kendaraan Tidak bermotor Non-motorized vehicles	1 234	1 234	1 234	1 234	1 234
1.1. Becak / Pedicab	1 196	1 196	1 196	1 196	1 196
1.2. Dokar / Horse Drawn Buggy	32	32	32	32	32
1.3. Cikar / Cart	6	6	6	6	6
Kabupaten Kediri	13 999	27 267	27 705	27 847	25 245

Catatan/Note: ...

Sumber/Source: Dinas Perhubungan Kabupaten Kediri/ Department Transportation of Kediri Regency

8.2 KOMUNIKASI COMMUNICATION

Tabel 8.2.1 Jumlah Kantor Pos Cabang dan Tempat Pelayanan Pos Lainnya di Kantor Pos Kediri, 2016-2020
Number of Post Office Branches and Other Postal Service Venues in Kediri Post Office, 2016-2020

Jenis Kantor Pos <i>Type of Post Office</i>	2016	2017	2018	2019	2020
(1)	(2)	(3)	(4)	(5)	(6)
Kantor Pos Cabang/ <i>Branch Post Office</i>	29	29	29	29	29
Kantor Pos Desa/ <i>Village Post Office</i>	-	-	-	-	-
Pos Desa/ <i>Village Post</i>	-	-	-	-	-
Rumah Pos/ <i>Post house</i>	-	-	-	-	-
Pos Keliling Kota/ <i>City post</i>	-	-	-	-	-
Pos Keliling Desa/ <i>Post Around the Village</i>	-	-	-	-	-
Pos Sarling/ <i>Pos Sarling</i>	-	-	-	-	-
Pos Sekolah/ Pos Pesantren/ <i>School Post / Boarding School Post</i>	-	-	-	-	-
Agen Pos/ <i>Postal Agent</i>	47	47	38	38	38
Agen Pos Desa/ <i>Village Post Agent</i>	-	-	-	-	-
Agen Pos Koperasi/ <i>Cooperative Post Agent</i>	-	-	-	-	-
Dipo Benda Pos dan Meterai/ <i>Postage and Seals</i>	-	-	-	-	-
Loket Ekstensi/ <i>Extension Counter</i>	5	6	6	6	6
Kabupaten Kediri	81	82	73	73	73

Catatan/Note: ...

Sumber/Source: PT Pos Indonesia (Persero) Kantor Pos Kediri/ *PT Pos Indonesia (Persero) Kediri Post Office*

Tabel 8.2.2 **Jumlah Benda-benda Pos Terkirim menurut Jenisnya di Kantor Pos Kediri, 2016-2020**
Table **Number of Post Items Sent by Type in Kediri Post Office, 2016-2020**

Jenis Benda Pos Type of Postal Items	2016	2017	2018	2019	2020
(1)	(2)	(3)	(4)	(5)	(6)
Kiriman Biasa/ Ordinary Shipment					
1.1. Surat/ Letter	183 917	179 439	179 439	204 299	...
1.2. * Aerogram/ Aerogram	-	-	-	-	...
1.3. * Warkat Pos/ Postal Items	-	-	-	-	...
1.4. Kartu Pos/ Postcard	10 221	-	-	-	...
1.5. * Barang Cetak/ Printed goods	-	-	-	-	...
Kiriman Tercatat/ Registered Mails					
2.1. Tercatat Biasa/ Noted ordinary	1 660	-	-	-	...
2.2. Tercatat Kilat/ Lightning Recorded	-	-	-	-	...
2.3. Kilat Khusus/ Special Lightning	273 165	171 700	113 005	200 125	...
2.4. Paket Pos/ Post Package	54 650	143 161	339 468	369 478	...
2.5. Weselpos/ Weselpos	29 793	24 790	18 061	19 516	...
Kabupaten Kediri	553 406	519 090	649 973	793 418	...

Catatan/Note: * Layanan sudah ditutup/ Service is closed
 ... Data tidak tersedia/ Data not available

Sumber/Source: PT Pos Indonesia (Persero) Kantor Pos Kediri/ PT Pos Indonesia (Persero) Kediri Post Office

Tabel
Table 8.2.3

Lalu lintas Surat Pos Dalam Negeri menurut Bulan di Kantor Pos Kediri, 2019-2020
Domestic Letter Post traffic by month in Kediri Post Office, 2019-2020

Bulan Month	Biasa / Ordinary Letter				Kilat / Express Letter			
	Kirim / Send		Terima / Accept		Kirim / Send		Terima / Accept	
	2019	2020	2019	2020	2019	2020	2019	2020
(1)	(2)	(3)	(4)	(5)	(6)	(7)	(8)	(9)
Januari/ January	6 273	...	6 444	...	52 791	...	83 311	...
Februari/ February	6 223	...	6 369	...	52 324	...	83 336	...
Maret/ March	6 228	...	6 359	...	52 306	...	83 261	...
April/ April	6 303	...	6 427	...	52 326	...	83 286	...
Mei/ May	6 318	...	6 427	...	52 266	...	83 327	...
Juni/ June	6 288	...	6 349	...	52 268	...	83 344	...
Juli/ July	6 310	...	6 426	...	52 276	...	83 431	...
Agustus/ August	6 298	...	6 430	...	52 327	...	83 236	...
September/ September	6 306	...	6 486	...	52 246	...	83 278	...
Oktober/ October	6 223	...	6 369	...	52 281	...	83 339	...
Nopember/ November	6 275	...	6 404	...	52 301	...	83 286	...
Desember/ December	6 163	...	6 358	...	52 316	...	83 322	...
Kabupaten Kediri	75 208	...	76 848	...	627 528	...	999 757	...

Catatan/Note: ... Data tidak tersedia/ Data not available

Sumber/Source: PT Pos Indonesia (Persero) Kantor Pos Kediri/ PT Pos Indonesia (Persero) Kediri Post Office

Tabel 8.2.4 **Jumlah Penerimaan Surat, Wesel Pos, Paket Pos dan Giro menurut Bulan di Kantor Pos Kediri, 2019-2020**
Table 8.2.4 **Number of Mail Receipts, Postal Notes, Post and Giro Packages by Month in Kediri Post Office, 2019-2020**

Bulan Month	Surat Letter		Wesel Pos Postal Notes		Paket Pos Post Packages		Giro	
	2019	2020	2019	2020	2019	2020	2019	2020
(1)	(2)	(3)	(4)	(5)	(6)	(7)	(8)	(9)
Januari/ January	52 291	...	7 864	...	30 614	...	-	...
Februari/ February	52 324	...	6 868	...	30 434	...	-	...
Maret/ March	52 306	...	7 550	...	30 467	...	-	...
April/ April	52 326	...	7 477	...	31 144	...	-	...
Mei/ May	52 266	...	8 944	...	30 814	...	-	...
Juni/ June	52 268	...	4 169	...	30 824	...	-	...
Juli/ July	52 276	...	6 755	...	30 801	...	-	...
Agustus/ August	52 327	...	7 039	...	30 989	...	-	...
September/ September	52 246	...	6 688	...	30 814	...	-	...
Oktober/ October	52 281	...	6 677	...	30 822	...	-	...
November/ November	52 301	...	5 904	...	30 864	...	-	...
Desember/ December	52 316	...	6 909	...	30 891	...	-	...
Kabupaten Kediri	627 528	...	82 844	...	369 478	...	-	...

Catatan/Note: ... Data tidak tersedia/ Data not available

Sumber/Source: PT Pos Indonesia (Persero) Kantor Pos Kediri/ PT Pos Indonesia (Persero) Kediri Post Office

Tabel
Table 8.2.5

Frekuensi Kegiatan Operasional Komunikasi dan Informasi menurut Jenisnya di Kabupaten Kediri, 2016-2020
Frequency of Communication and Information Operational Activities by Type in Kediri Regency, 2016-2020

Jenis Kegiatan Type of activity	2016	2017	2018	2019	2020
(1)	(2)	(3)	(4)	(5)	(6)
<i>Lisan/ Oral</i>					
1.1. Bako Inmas	3	4	6	2	-
1.2. Pembinaan Juru Infokom/ <i>Construction of Influencers</i>	12	-	-	-	-
1.3. Siaran Keliling/ <i>Circulars</i>	18	17	-	-	-
1.4. Kawal Depan/ <i>Front Guard</i>	12	6	-	-	-
1.5. Radio	4	-	-	-	-
<i>Audio Visual</i>					
2.1. Film	2	352	440	904	638
2.2. Pameran/ <i>Exhibition</i>	2	3	2	2	-
2.3. Ekspo/ <i>Expo</i>	1	-	-	-	-
2.4. Wayang Suluh/ <i>Flash Movies</i>	-	-	-	-	-
<i>Tulisan/ Article</i>					
3.1. Tabloid	2	2	-	-	-
3.2. Peliputan Data/ <i>Data Coverage</i>	600	720	822	800	785
<i>Gambar / Lukisan/ Drawings/ Paintings</i>					
4.1. Spanduk/ <i>Banner</i>	104	48	48	96	90
4.2. Foto/ <i>Photo</i>	1 500	7 200	7 200	7 450	7730

Catatan/Note: ...

Sumber/Source: Dinas Komunikasi & Informatika Kabupaten Kediri/ *Communication and Informatics Department of Kediri Regency*

Tabel 8.2.6 **Sarana Komunikasi Dinas Kominfo Kabupaten Kediri menurut Jenisnya, 2016-2020**
Communication Facilities of the Department of Communication and Information of Kediri Regency by Type, 2016-2020

Jenis Sarana Komunikasi <i>Communication Facilities</i>	2016	2017	2018	2019	2020
(1)	(2)	(3)	(4)	(5)	(6)
Televisi/ <i>Television</i>					
Berwarna/ <i>Colored</i>	4	1	8	5	17
Hitam Putih/ <i>Black and white</i>	-	-	-	-	-
Radio Kaset Recorder/ <i>Radio Cassette Recorder</i>	8	2	10	4	2
Moviani Darat					
Sepeda Motor/ <i>Motorcycle</i>	17	13	18	18	18
Mobil/ <i>Car</i>	7	7	7	7	7
Surat Kabar/ <i>Newspaper</i>	6	12	7	4	-
Pertunjukan Rakyat/ <i>People's show</i>	2	3	44	64	4
Pertunjukan Milik Dinas Infokom (Group Lawak)/ <i>Infokom Service's Performance (Joke Group)</i>	1	-	-	-	-

Catatan/Note: ...

Sumber/Source: Dinas Komunikasi & Informatika Kabupaten Kediri/ *Communication and Informatics Department of Kediri Regency*

PERBANKAN, KOPERASI, DAN HARGA-HARGA

BAB
CHAPTER

9

Banking, Cooperative, and Prices

Jumlah jaringan Bank di Kabupaten/Kota Kediri, 2020

Number of Bank Network in Regency/Municipality of Kediri, 2020



Bank Umum
Commercial Banks **672**

Bank Umum Syariah
Sharia Commercial Banks **93**

Bank Perkreditan Rakyat
Rural Credit Banks **116**

Bank Perkreditan Rakyat
Syariah
Sharia Rural Banks **14**

Jumlah Aset Bank, 2020

Total Bank Assets, 2020

Bank Umum dan Bank Umum Syariah
Commercial Banks and Sharia Commercial Banks

34.810.909 Juta Rupiah
(Million Rupiahs)

Bank Perkreditan Rakyat dan Bank Perkreditan Rakyat Syariah
Rural Credit Banks and Sharia Rural Banks

773.656 Juta Rupiah
(Million Rupiahs)



PENJELASAN TEKNIS**TECHNICAL NOTES**

- | | |
|------------------------------------------------------------------------------------------------------------------------------------------------------------------------------------------------------------------------------------------------------------------------------------------------------------------------------------------------------------------------------------------------------------------------------------------------------------------------------------------------------------------------------------------------------------------------------------------------------------------------------------------------------------------------------------------------------------------------------------------------------------------------------------------------------------------------------------------------------------------------------------------------------------------------------------------------------------------------------------------------------|-------------------------------------------------------------------------------------------------------------------------------------------------------------------------------------------------------------------------------------------------------------------------------------------------------------------------------------------------------------------------------------------------------------------------------------------------------------------------------------------------------------------------------------------------------------------------------------------------------------------------------------------------------------------------------------------------------------------------------------------------------------------------------------------------------------------------------------------------------------------------------------------------------------------------------------------------------------------------------------|
| <p>1. Data statistik perbankan bersumber dari Bank Indonesia dan Otoritas Jasa Keuangan.</p> <p>2. Kantor bank terdiri dari Kantor Cabang (KC), Kantor Cabang Pembantu (KCP), dan kantor di bawah KCP.</p> <p>3. Uang beredar dalam arti sempit (M1) adalah kewajiban sistem moneter yang terdiri atas uang kartal dan uang giral.</p> <p>4. Uang beredar dalam arti luas (M2) atau likuiditas perekonomian adalah kewajiban sistem moneter yang terdiri atas M1, uang kuasi, dan surat berharga selain saham.</p> <p>5. Uang kartal terdiri atas uang kertas dan uang logam yang berlaku, tidak termasuk uang kas pada Kantor Perbendaharaan dan Kas Negara (KPKN) dan bank umum.</p> <p>6. Uang giral terdiri atas rekening giro, kiriman uang, simpanan berjangka, dan tabungan dalam rupiah yang sudah jatuh waktu, yang seluruhnya merupakan simpanan penduduk dalam rupiah pada sistem moneter.</p> <p>7. Uang kuasi terdiri atas simpanan berjangka dan tabungan penduduk pada bank umum,</p> | <p>1. <i>Banking statistics are obtained from the Bank Indonesia and Financial Services Authority.</i></p> <p>2. <i>Bank offices consist of branch office (KC), sub branch office (KCP), and offices under KCP.</i></p> <p>3. <i>The "broad money (M1)" in specific term is liabilities of the monetary system consisting of currency and demand deposits.</i></p> <p>4. <i>The "broad money (M2)" in a broader term or "domestic liquidity" is liabilities of the monetary system consisting M1, quasi money, and securities other than shares.</i></p> <p>5. <i>Currency consists of legal bank notes and coins excluding cash in the government treasury offices and commercial banks.</i></p> <p>6. <i>Demand deposit comprises current accounts, transfer, matured time, and savings deposits in rupiah, held by residents in the monetary system.</i></p> <p>7. <i>Quasi money consists of time and savings deposits in rupiah and foreign currency held by residents</i></p> |
|------------------------------------------------------------------------------------------------------------------------------------------------------------------------------------------------------------------------------------------------------------------------------------------------------------------------------------------------------------------------------------------------------------------------------------------------------------------------------------------------------------------------------------------------------------------------------------------------------------------------------------------------------------------------------------------------------------------------------------------------------------------------------------------------------------------------------------------------------------------------------------------------------------------------------------------------------------------------------------------------------|-------------------------------------------------------------------------------------------------------------------------------------------------------------------------------------------------------------------------------------------------------------------------------------------------------------------------------------------------------------------------------------------------------------------------------------------------------------------------------------------------------------------------------------------------------------------------------------------------------------------------------------------------------------------------------------------------------------------------------------------------------------------------------------------------------------------------------------------------------------------------------------------------------------------------------------------------------------------------------------|

baik dalam rupiah maupun valuta asing.

in commercial banks.

8. Data statistik penanaman modal yang disetujui pemerintah terdiri dari Penanaman Modal Asing (PMA) dan Penanaman Modal Dalam Negeri (PMDN), bersumber dari Badan Koordinasi Penanaman Modal (BKPM). Data mengenai realisasi investasi penanaman modal tidak termasuk sektor minyak, asuransi, dan perbankan. Data telah memperhatikan perubahan investasi yang beralih status dan juga pengurangan investasi yang dicabut izin usahanya.

8. *Statistics of investments approved by government consist of Foreign Direct Investment (FDI) and Domestic Direct Investment (DDI), are obtained from the Investment Coordinating Board (BKPM). Realization of investment data exclude those investments in petroleum production, insurance, and banking sectors. Changes in investment status and those whose license was taken off have been taken into account.*

9. Utang Luar Negeri adalah posisi utang yang menimbulkan kewajiban membayar kembali pokok dan/atau bunga utang kepada pihak luar negeri atau bukan penduduk baik dalam valuta asing maupun rupiah, dan tidak termasuk kontingen. Termasuk dalam pengertian utang luar negeri adalah surat berharga yang diterbitkan di dalam negeri yang menimbulkan kewajiban membayar kembali kepada pihak luar negeri atau bukan penduduk.

9. *External Debt is the outstanding amount that require payment(s) of interest and/or principal by the debtor at some point(s) in the future to the foreign state or non residents of an economy in terms of foreign exchange or rupiah, and not included contingent. This definition includes securities issued on the domestic market that incur repayment obligations towards non-residents.*

10. Utang Luar Negeri Pemerintah adalah utang luar negeri yang dimiliki pemerintah.

10. *Government External Debt is external debt owned by the government.*

11. Utang Luar Negeri Bank Sentral adalah utang luar negeri yang dimiliki oleh Bank Indonesia dalam rangka mendukung neraca pembayaran.
12. Utang Luar Negeri Swasta adalah utang luar negeri yang dimiliki oleh penduduk berdasarkan perjanjian pinjaman atau perjanjian lainnya, termasuk kas dan simpanan, dan kewajiban lainnya terhadap bukan penduduk.
13. Pinjaman Bilateral adalah pinjaman luar negeri yang berasal dari pemerintah suatu negara melalui suatu lembaga keuangan dan/atau lembaga non-keuangan yang ditunjuk oleh pemerintah negara yang bersangkutan untuk melaksanakan pemberian pinjaman.
14. Pinjaman Multilateral adalah pinjaman luar negeri pemerintah yang berasal dari lembaga multilateral.
15. Surat Berharga Domestik yang Dimiliki Bukan Penduduk adalah surat berharga yang diterbitkan di dalam negeri baik oleh pemerintah, bank sentral, atau perusahaan yang berdomisili di dalam negeri, yang dimiliki bukan penduduk.
11. *Central Bank External Debt is external debt owned by Bank Indonesia used to strengthen the balance of payments.*
12. *Private External Debt is foreign debt held by residents based on loan agreement or other agreements, including currency and deposits, and other liabilities to non-residents.*
13. *Bilateral Loans are foreign loans extended by a national government through a financial institution and/or non-financial institution appointed by that national government to manage the loan.*
14. *Multilateral Loans are government external loans from multilateral institutions.*
15. *Domestic Securities Owned by Non-Residentis securities issued on the domestic market by the government, central bank or Indonesian domiciled companies that owned by non-resident.*

16. Cadangan Devisa adalah cadangan devisa negara yang dikuasai oleh Bank Indonesia dan tercatat pada sisi aktiva neraca Bank Indonesia, yang antara lain berupa emas, uang kertas asing, dan tagihan dalam bentuk giro, deposito berjangka, wesel, surat berharga luar negeri, dan lainnya dalam valuta asing kepada pihak luar negeri yang dapat dipergunakan sebagai alat pembayaran luar negeri.
17. Data perusahaan asuransi bersumber dari Otoritas Jasa Keuangan.
18. Data perkoperasian bersumber dari Dinas Koperasi Dan Usaha Mikro.
19. Koperasi adalah badan usaha yang beranggotakan orang seorang atau badan hukum koperasi dengan melandaskan kegiatannya berdasarkan prinsip koperasi sekaligus sebagai gerakan ekonomi rakyat yang berdasar atas asas kekeluargaan.
20. Sisa hasil usaha koperasi merupakan pendapatan koperasi yang diperoleh dalam satu tahun buku dikurangi dengan biaya, penyusutan, dan kewajiban lainnya termasuk pajak dalam tahun buku yang bersangkutan.
16. *International Reserves are the international reserves managed by Bank Indonesia and are recorded in the assets accounts of the Bank Indonesia balance sheet such as gold, foreign banknotes, and demand deposit claims, time deposits, notes, foreign securities, and similar foreign currency claims on foreign parties that may be used as instruments for international payments.*
17. *Data for insurances are generated from the Financial Services Authority.*
18. *Data for cooperatives are generated from Department of Cooperatives and Micro Enterprises.*
19. *Cooperative is an establishment that its members are people or establishments with legal status of cooperative and its activities based on people economic movement.*
20. *Net profit of cooperative is gross income in one year minus expenses, depreciation, and other liabilities including taxes in current year*

ULASAN**DESCRIPTION****Perbankan**

1. Berdasarkan catatan Bank Indonesia Kediri, jumlah jaringan Bank tahun 2020 terdiri dari 672 Bank Umum, 93 Bank Umum Syariah, 116 BPR dan 14 BPR Syariah.
2. Dilihat dari aktiva bank, aset Bank Umum mengalami penurunan sebesar 7,14 persen. Sedangkan aset Bank Perkreditan Rakyat juga mengalami penurunan sebesar 0,63 persen.
3. Jumlah pendapatan Kantor Pos Kediri di Tahun 2020 mengalami peningkatan sebesar 3,23 persen.

Koperasi

4. Dalam era Orde Baru, karena sifatnya berdasarkan kekeluargaan dan dengan tujuan utamanya mensejahterakan anggotanya, pemerintahan saat itu mencanangkan Koperasi sebagai Soko Guru perekonomian. Namun, seiring waktu berlalu dan kompetisi antara ekonomi kerakyatan dengan ekonomi kapitalis demikian tajam, Koperasi hanya sebagai pelengkap dalam gerak perekonomian bangsa.
5. Dengan gerak yang terbatas pada Kategori Pedagangan dan Keuangan serta kapitalisasi yang terbatas, ternyata perkembangan

Banking

1. *Based on Bank Indonesia Kediri records, the number of bank networks in 2020 consists of 672 Commercial Banks, 93 Islamic Commercial Banks, 116 BPRs and 14 Sharia BPRs..*
2. *In terms of bank assets, commercial bank assets decreased by 7.14 percent. Meanwhile, the assets of Rural Banks also decreased by 0.63 percent.*
3. *The number of savers at the Kediri Post Office in 2020 increased by 3.23 percent.*

Cooperative

4. *In the New Order era, because it is based on kinship and with the main purpose of prospering its members, the government at that time launched the Cooperative as Soko Guru economy. However, as time passes and the competition between the populist economy and capitalist economy is so sharp, the Cooperative is only a complement to the nation's economy.*
5. *With limited movement in the category of Trade and Finance and limited capitalization, it turns out the development of Cooperatives*

Koperasi di Kabupaten Kediri demikian pesat. Tercatat dalam kurun waktu beberapa tahun terakhir pertumbuhan Koperasi terus positif. Pada tahun 2020 telah ada 1.421 unit Koperasi, yang berarti meningkat 0,92 persen dibanding tahun sebelumnya. Jumlah tersebut terdiri dari 277 koperasi Jasa, 205 koperasi Serba Usaha, dan 939 koperasi lainnya.

in Kediri so fast. Recorded in the last few years Cooperative growth continues to be positive. In 2020 there have been 1,421 units of Cooperatives, which means an increase of 0.92 percent over the previous year. The amount consists of 277 service cooperatives, 205 multipurpose cooperatives, and 939 others cooperative.

Harga

6. Salah satu indikator makro ekonomi yang menjadi perhatian dan terus dipantau adalah laju Inflasi. Statistik Inflasi merupakan produk Indeks Harga Konsumen Perhitungan (IHK). IHK membandingkan harga suatu komoditi dengan harga pada tahun dasar (2007=100). Karena Kabupaten Kediri bertetangga dengan Kota Inflasi, yaitu Kota Kediri, maka IHK yang ditampilkan merupakan IHK Kota Kediri.
7. Ada 7 kelompok komoditi yang dipantau dan dimasukkan dalam perhitungan IHK ataupun inflasi, yakni Bahan Makanan, Makanan/Minuman Jadi (termasuk Rokok), Perumahan, Sandang, Kesehatan, Pendidikan, dan Transportasi/Komunikasi.
8. IHK mencerminkan kenaikan harga relatif dibandingkan tahun 2012 (2012 = 100). Sedangkan inflasi bulanan mencerminkan kenaikan

Price

6. *One of the macroeconomic indicators that concerns and continues to be monitored is the rate of Inflation. Inflation Statistics is a product of Consumer Price Index (CPI). The CPI compares the price of a commodity with a price in the base year (2007 = 100). Because Kediri District is adjacent to the City of Inflation, namely Kediri, the CPI shown is the CPI of Kediri.*
7. *There are 7 groups of commodities monitored and included in the calculation of CPI or inflation, ie Foodstuff, Food / Beverage So (including Cigarettes), Housing, Clothing, Health, Education, and Transportation / Communication.*
8. *CPI reflects the relative price increase compared to 2012 (2012 = 100). While monthly inflation reflects price increases from month*

harga dari bulan ke bulan.

to month.

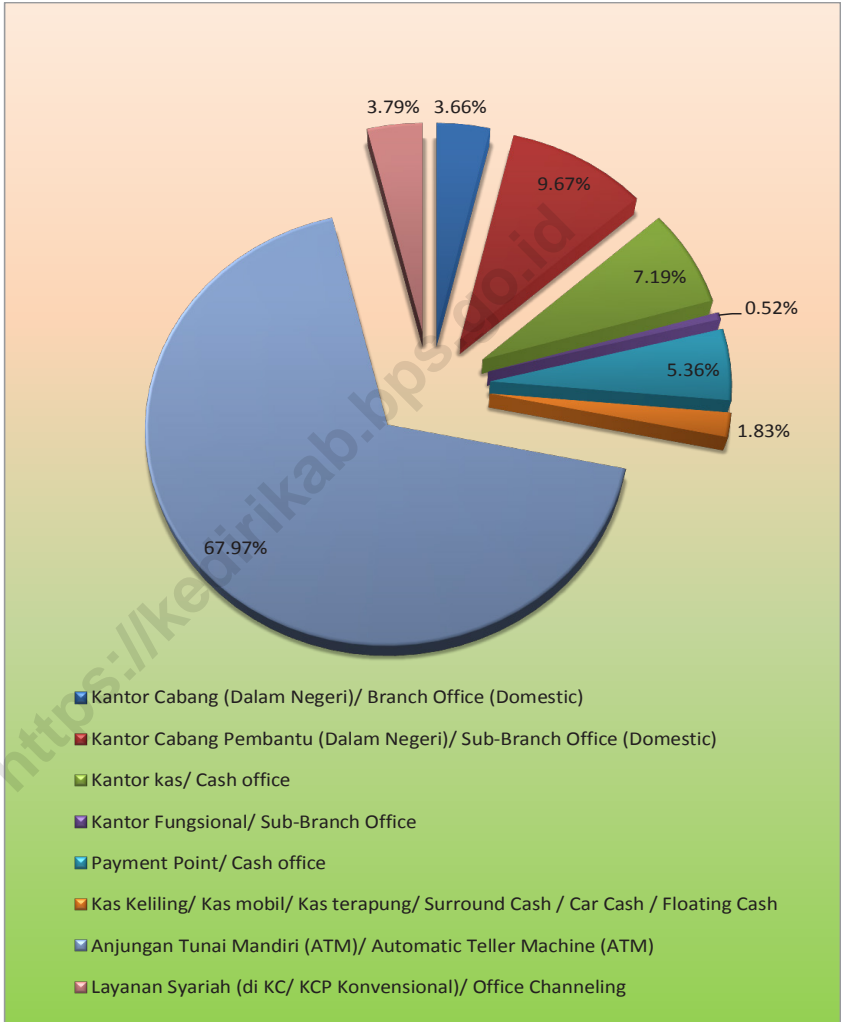
9. Pada Tahun 2020 penghitungan IHK menggunakan tahun dasar 2018. IHK mencerminkan kenaikan harga relatif dibandingkan tahun 2018 (2018 = 100).

9. *In 2020 the calculation of CPI uses the base year 2018. The CPI reflects an increase in relative prices compared to 2018 (2018 = 100).*

<https://kedirikab.bps.go.id>

Gambar 9.1
Figures

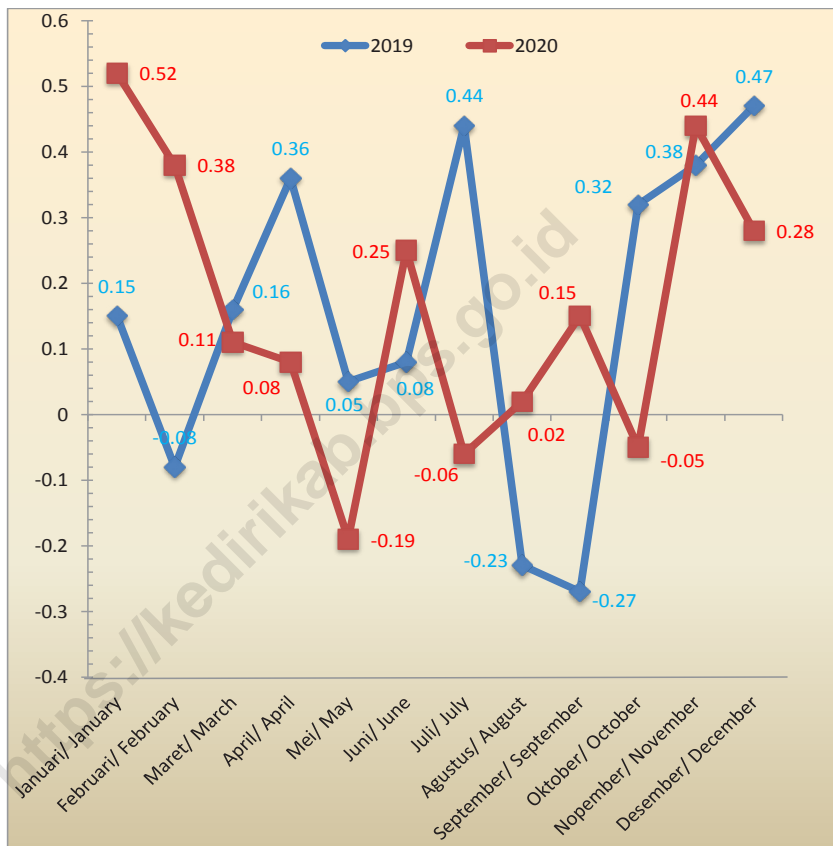
Jumlah Jaringan Bank Umum di Kabupaten Kediri, 2020
Number of Commercial Bank Networks in Kediri Regency, 2020



Sumber/Source: Bank Indonesia Kediri/Bank Indonesia - Kediri

Gambar 9.2
Figures

Laju Inflasi Kota Kediri 2019-2020
Kediri Municipality Inflation Rate 2019-2020



Sumber/Source : BPS Kota Kediri/BPS-Statistics of Kediri Municipality

9.1 PERBANKAN BANKING

Tabel 9.1.1 Jaringan Bank Umum menurut Jenisnya di Kabupaten/
Table 9.1.1 Commercial Bank Network by Type in Kediri Regency/
Municipality, 2020

Jenis Jaringan Bank Type of Bank Network	Bank Umum Commercial Banks	Bank Umum Syariah Sharia Commercial Bank
(1)	(2)	(3)
Kantor Cabang (Dalam Negeri) Branch Office (Domestic)	20	8
Kantor Cabang Pembantu (Dalam Negeri) Sub-Branch Office (Domestic)	70	4
Kantor kas Cash office	53	2
Kantor Fungsional Sub-Branch Office	4	-
Payment Point Cash office	17	24
Kas Keliling/ Kas mobil/ Kas terapung Surround Cash / Car Cash / Floating Cash	12	2
Anjungan Tunai Mandiri (ATM) Automatic Teller Machine (ATM)	496	24
Layanan Syariah (di KC/ KCP Konvensional) Office Channeling	-	29
Kabupaten/Kota Kediri	672	93

Catatan/Note: ...

Sumber/Source: Bank Indonesia Kediri/Bank Indonesia - Kediri

Tabel
Table 9.1.2**Jaringan Bank Perkreditan Rakyat (BPR) menurut Jenisnya di Kabupaten/Kota Kediri, 2020**
Rural Credit Bank (BPR) Network by Type in Kediri Regency/ Municipality, 2020

Jenis Jaringan Bank Type of Bank Network	Bank Perkreditan Rakyat Rural Credit Bank	Bank Perkreditan Rakyat Syariah Sharia Rural Bank
(1)	(2)	(3)
Kantor Pusat Headquarters	21	3
Kantor Cabang Branch office	18	-
Kantor kas Cash office	77	11
Payment Point Cash office	-	-
Kabupaten/Kota Kediri	116	14

Catatan/Note: ...

Sumber/Source: Bank Indonesia Kediri/Bank Indonesia - Kediri

Tabel
Table 9.1.3

Aktiva Bank, Penghimpunan Dana dan Penyaluran Kredit di Kabupaten/Kota Kediri (Juta Rupiah), Akhir Tahun 2015-2020
Bank Assets, Funds and Distribution of Credit in Kediri Regency/ Municipality (Million Rupiah), End of Year 2015 -2020

Uraian Description	2015	2016	2017
(1)	(2)	(3)	(4)
Bank Umum dan Bank Umum Syariah/ Commercial Banks and Sharia Commercial Bank			
Aset/ Asset	34 738 817	33 375 633	34 810 909
Dana Pihak Ketiga (Masyarakat)/ Third Party Funds (Community)	20 204 574	21 185 275	22 929 013
A. GIRO/ GIRO	2 474 158	1 632 285	2 105 567
B. Tabungan/ Savings	8 931 960	9 492 607	10 987 758
C. Deposito/ Deposits	8 798 456	10 060 383	9 835 688
Penyaluran Kredit/ Credit Distribution	26 144 413	24 755 495	25 451 166
A. Non UMKM/ Non-MSMEs	20 775 008	19 008 924	19 479 151
B. UMKM/ MSMEs	5 369 405	5 746 571	5 972 015
Bank Perkreditan Rakyat dan Bank Perkreditan Rakyat Syariah/ Rural Credit Banks and Sharia Rural Banks			
Aset/ Asset	891 235	912 036	773 656
Dana Pihak Ketiga (Masyarakat)/ Third Party Funds (Community)	613 739	629 662	537 186
A. Deposito/ Deposits	473 339	473 266	399 020
B. GIRO/ GIRO	-	-	-
C. Tabungan/ Savings	140 400	156 396	138 166
Penyaluran Kredit/ Credit Distribution	640 677	654 410	545 927
A. Non KUK/ Non KUK	-	-	-
B. KUK (Kedit Usaha Kecil)/ Small Business Credit	640 677	654 410	545 927

Lanjutan Tabel/Continued Table 9.1.3

Uraian Description	2018	2019	2020
(1)	(5)	(6)	(7)
Bank Umum dan Bank Umum Syariah/ Commercial Banks and Sharia Commercial Bank			
Aset/ Asset	37 552 348	36 290 089	33 698 466
Dana Pihak Ketiga (Masyarakat)/ Third Party Funds (Community)	24 853 953	27 317 639	29 728 359
A. GIRO/ GIRO	2 230 114	3 258 143	4 043 913
B. Tabungan/ Savings	11 536 684	13 307 789	14 792 271
C. Deposito/ Deposits	11 087 154	10 751 707	10 892 175
Penyaluran Kredit/ Credit Distribution	26 176 715	23 201 460	18 896 654
A. Non UMKM/ Non-MSMEs	6 577 910	7 166 674	7 827 294
B. UMKM/ MSMEs	19 598 805	16 034 786	11 069 360
Bank Perkreditan Rakyat dan Bank Perkreditan Rakyat Syariah/ Rural Credit Banks and Sharia Rural Banks			
Aset/ Asset	879 254	932 357	926 437
Dana Pihak Ketiga (Masyarakat)/ Third Party Funds (Community)	629 404	623 059	647 898
A. Deposito/ Deposits	457 611	452 930	455 734
B. GIRO/ GIRO	-	-	-
C. Tabungan/ Savings	171 793	170 128	192 164
Penyaluran Kredit/ Credit Distribution	581 328	645 026	642 703
A. Non KUK/ Non KUK	-	-	-
B. KUK (Kedit Usaha Kecil)/ Small Business Credit	581 328	645 026	642 703

Catatan/Note: ...

Sumber/Source: Bank Indonesia Kediri/Bank Indonesia - Kediri

Tabel 9.1.4 **Jumlah Jaringan Kantor Perbankan di Kabupaten Kediri, 2019–2020**
Table 9.1.4 **Number of Banking Office Networks in Kediri Regency, 2019–2020**

Lembaga Keuangan/ <i>Financial institutions</i>	Kantor Pusat <i>Headquarters</i>		Kantor Cabang <i>Branch office</i>		Kantor Cabang Pembantu <i>Sub-Branch Office</i>	
	2019	2020	2019	2020	2019	2020
(1)	(2)	(3)	(4)	(5)	(6)	(7)
Bank Perkreditan Rakyat (BPR) <i>Rural Credit Bank (BPR)</i>	18	18	10	10	-	-
Bank Pembiayaan Rakyat Syariah (BPRS) <i>Sharia Rural Financial Bank (BPRS)</i>	2	2	-	-	-	--
Bank Umum <i>Commercial Bank</i>	-	-	2	2	57	56
Bank Umum Syariah <i>Sharia Commercial Bank</i>	-	-	-	-	2	2
Kabupaten Kediri	20	20	12	12	59	58

Lanjutan Tabel/*Continued Table* 9.1.4

Lembaga Keuangan/ <i>Financial institutions</i>	Kantor Kas <i>Cash office</i>		Kantor Fungsional <i>Sub-Branch office</i>		Anjungan Tunai Mandiri (ATM) <i>Automatic Teller Machine (ATM)</i>	
	2019	2020	2019	2020	2019	2020
(1)	(8)	(9)	(10)	(11)	(12)	(13)
Bank Perkreditan Rakyat (BPR) <i>Rural Credit Bank (BPR)</i>	63	61	-	-	-	-
Bank Pembiayaan Rakyat Syariah (BPRS) <i>Sharia Rural Financial Bank (BPRS)</i>	10	10	-	-	-	-
Bank Umum <i>Commercial Bank</i>	22	22	3	3	159	172
Bank Umum Syariah <i>Sharia Commercial Bank</i>	1	1	-	-	10	10
Kabupaten Kediri	96	94	3	3	169	182

Catatan/Note: ...

Sumber/Source: Otoritas Jasa Keuangan Kediri/ *Kediri Financial Services Authority*

Tabel
Table 9.1.5**Jumlah Jaringan Kantor Industri Keuangan Non-Bank di
Kabupaten Kediri, 2019–2020**
**Number of Non-Bank Financial Industry Office Networks in
Kediri Regency, 2019–2020**

Lembaga Keuangan/ Financial institutions	Kantor Pusat Headquarters		Kantor Cabang Branch office		Kantor Pemasaran Marketing office		Kantor selain Kantor Cabang Other Branch office	
	2019	2020	2019	2020	2019	2020	2019	2020
(1)	(2)	(3)	(4)	(5)	(6)	(7)	(6)	(7)
Pembiayaan Finance	-	-	4	4	1	-	2	3
Asuransi Insurance	-	-	-	-	-	1	-	-
Modal Ventura Venture Capital	-	-	10	10	-	-	-	-
Pegadaian Pawnshop	-	-	1	1	-	-	-	-
Kabupaten Kediri	-	-	15	15	1	1	2	3

Catatan/Note: ...

Sumber/Source: Otoritas Jasa Keuangan Kediri/ Kediri Financial Services Authority

Tabel
Table 9.1.6**Pendapatan Kantor Pos Kediri Menurut Jenis Kegiatan Usaha (Juta Rupiah), 2019–2020**
Kediri Post Office Revenue by Type of Business Activity (Million Rupiah), 2019–2020

Kegiatan Usaha <i>Business Activity</i>	2019				Pendapatan Total <i>Total Income</i>
	Pendapatan per- Triwulan <i>Income per quarter</i>				
	Triwulan 1 <i>1st Quarter</i>	Triwulan 2 <i>Quarter 2</i>	Triwulan 3 <i>Quarter 3</i>	Triwulan 4 <i>Quarter 4</i>	
(1)	(2)	(3)	(4)	(5)	(6)
Paketpos <i>Post pack</i>	15 258
Suratpos <i>Letter of post</i>	5 437
Jasa Keuangan <i>Financial Services</i>	1 481
Logistik <i>Logistics</i>	557
Ritel <i>Retail</i>	2 346
Properti <i>Property</i>
Teknologi Informasi <i>Information Technology</i>
Jumlah Total	25 079

Lanjutan Tabel/Continued Table 9.1.6

Kegiatan Usaha Business Activity	2020				Pendapatan Total Total Income
	Pendapatan per- Triwulan Income per quarter				
	Triwulan 1 1st Quarter	Triwulan 2 Quarter 2	Triwulan 3 Quarter 3	Triwulan 4 Quarter 4	
(1)	(2)	(3)	(4)	(5)	(6)
Paketpos Post pack	4 842	5 048	4 756	4 255	18 900
Suratpos Letter of post	1 052	888	950	827	3 717
Jasa Keuangan Financial Services	377	298	265	269	1 209
Logistik Logistics	29	35	25	0	89
Ritel Retail	545	441	494	495	1 975
Properti Property
Teknologi Informasi Information Technology
Jumlah Total	6 845	6 709	6 491	5 846	25 891

Catatan/Note: ... Data tidak tersedia/ Data not available

Sumber/Source: PT Pos Indonesia (Persero) Kantor Pos Kediri /PT Pos Indonesia (Persero) Kediri Post Office

9.2 KOPERASI COOPERATIVE

Tabel 9.2.1 **Jumlah Koperasi di Kabupaten Kediri menurut Tingkatannya, 2019-2020**
Table 9.2.1 **Number of Cooperatives in Kediri Regency by Level, 2019-2020**

Kecamatan Subdistrict	Tingkat Koperasi/ Level of Cooperative							
	Induk/ Parent		Gabungan/ Combined		Pusat/ Center		Primer/ Primary	
	2019	2020	2019	2020	2019	2020	2019	2020
(1)	(2)	(3)	(4)	(5)	(6)	(7)	(8)	(9)
[010] Mojo	-	-	-	-	-	-	55	55
[020] Semen	-	-	-	-	-	-	45	45
[030] Ngadiluwih	-	-	-	-	-	-	65	66
[040] Kras	-	-	-	-	-	-	71	71
[050] Ringinrejo	-	-	-	-	-	-	43	43
[060] Kandat	-	-	-	-	-	-	37	37
[070] Wates	-	-	-	-	-	-	68	69
[080] Ngancar	-	-	-	-	-	-	48	49
[090] Plosoklaten	-	-	-	-	-	-	61	62
[100] Gurah	-	-	-	-	-	-	66	66
[110] Puncu	-	-	-	-	-	-	43	43
[120] Kepung	-	-	-	-	-	-	59	62
[130] Kandangan	-	-	-	-	1	1	49	49
[140] Pare	-	-	-	-	-	-	123	125
[141] Badas	-	-	-	-	-	-	43	43
[150] Kunjang	-	-	-	-	-	-	30	30
[160] Plemahan	-	-	-	-	-	-	55	55
[170] Purwoasri	-	-	-	-	-	-	76	76
[180] Papar	-	-	-	-	-	-	53	53
[190] Pagu	-	-	-	-	-	-	48	48
[191] Kayenkidul	-	-	-	-	-	-	33	33
[200] Gampengrejo	-	-	-	-	-	-	37	37
[201] Ngasem	-	-	-	-	3	3	108	110
[210] Banyakan	-	-	-	-	-	-	30	31
[220] Grogol	-	-	-	-	-	-	35	35
[230] Tarokan	-	-	-	-	-	-	27	28
Kabupaten Kediri	-	-	-	-	4	4	1 408	1 421

Catatan/Note: ...

Sumber/Source: Dinas Koperasi Dan Usaha Mikro Kabupaten Kediri/Department of Cooperatives and Micro Enterprises Kediri Regency

Tabel 9.2.2
Table

Jumlah Koperasi di Kabupaten Kediri menurut Bidang Usahanya, 2019-2020
Number of Cooperatives in Kediri Regency by Their Field of Business, 2019-2020

Kecamatan Subdistrict	Bidang Usaha/ Business fields					
	Serba Usaha Multipurpose Business		Jasa dan Sejenisnya Services		Lain-lain/ Others (Industri Kerajinan)	
	2019	2020	2019	2020	2019	2020
(1)	(2)	(3)	(4)	(5)	(6)	(7)
[010] Mojo	6	6	4	4	45	42
[020] Semen	4	4	3	3	38	38
[030] Ngadiluwih	11	11	13	14	41	41
[040] Kras	14	14	17	17	40	40
[050] Ringinrejo	8	8	10	10	25	25
[060] Kandat	7	7	5	5	25	25
[070] Wates	7	7	15	15	46	47
[080] Ngancar	6	6	8	9	34	34
[090] Plosoklaten	10	10	11	11	40	41
[100] Gurah	10	10	13	13	43	43
[110] Puncu	0	7	12	12	24	24
[120] Kepung	15	15	13	13	31	34
[130] Kandangan	3	3	9	9	33	37
[140] Pare	30	27	38	37	63	64
[141] Badas	6	6	19	19	18	18
[150] Kunjang	5	5	3	3	22	22
[160] Plemahan	5	5	12	12	38	38
[170] Purwoasri	4	4	12	12	60	60
[180] Papar	3	3	10	10	40	40
[190] Pagu	10	10	7	7	31	31
[191] Kayenkidul	1	1	6	6	26	26
[200] Gampengrejo	0	4	5	5	28	28
[201] Ngasem	24	18	22	22	69	70
[210] Banyakan	4	5	2	2	24	24
[220] Grogol	6	6	5	5	24	24
[230] Tarokan	2	3	2	2	23	23
Kabupaten Kediri	201	205	276	277	931	939

Catatan/Note: ...

Sumber/Source: Dinas Koperasi Dan Usaha Mikro Kabupaten Kediri/Department of Cooperatives and Micro Enterprises Kediri Regency

Tabel
Table 9.2.3

Jumlah Anggota, Pengurus dan Pekerja di Kabupaten Kediri menurut Jenis Usahanya, 2019-2020
Number of Members, Managers and Workers of Cooperatives in Kediri Regency by Type of Business, 2019-2020

Uraian/ Description	Jasa dan Sejenisnya Services		Serba Usaha Multipurpose Business		Lain-lain Other	
	2019	2020	2019	2020	2019	2020
(1)	(2)	(3)	(4)	(5)	(6)	(7)
Anggota/ Member						
Anggota Penuh Full member	141 598	176 511	4 397	77 279	107	43 290
Calon Anggota Prospective Members	-	-	-	-	-	-
Pengurus/ Caretaker	2 209	2 215	69	69	16	49
Pekerja/ Worker						
Manager Manager	17	18	29	39	29	30
Karyawan Employee	813	1 289	975	1 285	975	1 164

Catatan/Note: ...

Sumber/Source: Dinas Koperasi Dan Usaha Mikro Kabupaten Kediri/Department of Cooperatives and Micro Enterprises Kediri Regency

Tabel
Table 9.2.4**Modal Aktif Koperasi di Kabupaten Kediri menurut Jenisnya (Juta Rupiah), 2016-2020**
Active Capital of Cooperatives in Kediri Regency by Type (Million Rupiahs), 2016-2020

Jenis Modal Aktif/ Type of Active Capital	2016	2017	2018	2019	2020
(1)	(2)	(3)	(4)	(5)	(6)
Simpanan Anggota (modal sendiri) <i>Member Deposits (own capital)</i>	278 969	403 539	289 122	301 472	289 122
Hutang Koperasi (modal luar) <i>Cooperative debt (external capital)</i>	323 713	334 052	304 918	297 866	304 918
Cadangan Modal (asset) <i>Capital Reserves (assets)</i>	603 682	737 591	594 040	599 338	593 910
Dana-dana (volume usaha) <i>Funds (business volume)</i>	711 005	739 262	608 164	774 164	608 164
Jasa Anggota <i>Member Services</i>	175 876	132 768	158 753	182 470	-
Sisa Hasil Usaha <i>Remaining Operating Results</i>	57 526	20 323	23 813	1 014 341	23 813

Catatan/Note: ...

Sumber/Source: Dinas Koperasi Dan Usaha Mikro Kabupaten Kediri/Department of Cooperatives and Micro Enterprises Kediri Regency

Tabel
Table 9.2.5**Perkembangan Permodalan Koperasi di Kabupaten Kediri
(Juta Rupiah), 2019-2020**
**Development of Cooperative Capital in Kediri Regency
(Million Rupiah), 2019-2020**

Jenis Modal Aktif <i>Type of Active Capital</i>	Jasa dan Sejenisnya <i>Services</i>		Serba Usaha <i>Multipurpose Business</i>		Lain-lain <i>Others</i>	
	2019	2020	2019	2020	2019	2020
(1)	(2)	(3)	(4)	(5)	(6)	(7)
Modal Sendiri <i>Owner's equity</i>	301 472	54 271	9 759	39 341	4 213	241 440
Modal Luar <i>Foreign Capital</i>	283 663	194 193	12 978	89 877	1 226	152 761
Asset <i>Assets</i>	571 162	248 464	22 738	129 218	5 439	394 201
Volume Usaha <i>Business Volume</i>	672 010	228 829	95 075	99 357	7 079	241 632
Sisa Hasil Usaha <i>Remaining Operating Results</i>	22 875	10 813	621	2 827	427	13 638

Catatan/Note: ...

Sumber/Source: Dinas Koperasi Dan Usaha Mikro Kabupaten Kediri/Department of Cooperatives and Micro Enterprises Kediri Regency

9.3 HARGA-HARGA PRICES

Tabel 9.3.1 Indeks Harga Konsumen per Bulan Menurut Kelompok Pengeluaran (2018=100) di Kota Kediri, 2020
Consumer Price Index per Month by Expenditure Group (2018=100) in Kediri Municipality, 2020

Bulan Month	Makanan, Minuman dan Tembakau Food, Beverage and Tobacco	Pakaian dan Alas Kaki Clothing and Footwear	Perumahan, Air, Listrik, Gas & Bahan Bakar lainnya Housing, Water, Electricity, Gas & Fuel
(1)	(2)	(3)	(4)
Januari/ January	107,49	104,92	100,82
Februari/ February	108,97	104,92	100,82
Maret/ March	108,41	105,06	100,82
April/ April	107,59	104,88	100,84
Mei/ May	106,86	104,88	100,86
Juni/ June	107,78	104,93	100,86
Juli/ July	106,78	105,08	101,08
Agustus/ August	106,04	105,30	101,31
September/ September	106,11	105,28	101,31
Oktober/ October	105,86	105,44	101,33
Nopember/ November	107,83	105,64	101,43
Desember/ December	109,09	105,64	101,50
2020	109,09	105,64	101,50

Lanjutan Tabel/*Continued Table* 9.3.1

Bulan Month	Perlengkapan, Peralatan, dan Pemeliharaan Rutin Rumah Tangga <i>Furnishing, Household Equipment and Routine Household Maintenance</i>	Kesehatan Health	Transportasi Transportation
(1)	(5)	(6)	(7)
Januari/ <i>January</i>	102,89	101,06	101,12
Februari/ <i>February</i>	103,28	101,06	100,85
Maret/ <i>March</i>	103,28	101,73	101,26
April/ <i>April</i>	103,53	101,65	101,29
Mei/ <i>May</i>	103,72	101,64	101,29
Juni/ <i>June</i>	103,52	102,27	101,29
Juli/ <i>July</i>	103,83	102,65	101,62
Agustus/ <i>August</i>	104,29	102,65	101,88
September/ <i>September</i>	104,50	103,34	101,96
Oktober/ <i>October</i>	104,59	103,44	101,97
Nopember/ <i>November</i>	104,67	103,28	101,99
Desember/ <i>December</i>	104,69	103,28	102,06
2020	104,69	103,28	102,06

Lanjutan Tabel/Continued Table 9.3.1

Bulan Month	Informasi, Komunikasi dan Jasa Keuangan Communication & Financial Services	Rekreasi, Olahraga dan Budaya Recreation, Sport, and Culture	Pendidikan Education
(1)	(8)	(9)	(10)
Januari/ <i>January</i>	101,14	100,20	105,58
Februari/ <i>February</i>	101,14	100,20	105,58
Maret/ <i>March</i>	101,14	100,12	105,58
April/ <i>April</i>	101,06	100,14	105,58
Mei/ <i>May</i>	101,06	100,12	105,58
Juni/ <i>June</i>	101,06	100,12	105,58
Juli/ <i>July</i>	101,14	100,33	105,58
Agustus/ <i>August</i>	101,24	100,46	104,16
September/ <i>September</i>	101,24	100,46	104,24
Oktober/ <i>October</i>	101,26	100,46	104,27
Nopember/ <i>November</i>	101,21	99,53	104,27
Desember/ <i>December</i>	101,21	99,53	104,27
2020	101,21	99,53	104,27

Lanjutan Tabel/*Continued Table* 9.3.1

Bulan Month	Penyediaan Makanan dan Minuman/Restoran Food and Beverage Services/Restaurant	Perawatan Pribadi dan Jasa Lainnya Personal Care and Other Services	Umum General
(1)	(11)	(12)	(13)
Januari/ <i>January</i>	105,96	105,43	103,91
Februari/ <i>February</i>	105,96	106,00	104,30
Maret/ <i>March</i>	106,37	108,40	104,41
April/ <i>April</i>	106,82	112,54	104,49
Mei/ <i>May</i>	106,82	112,17	104,29
Juni/ <i>June</i>	106,82	112,39	104,55
Juli/ <i>July</i>	106,67	113,73	104,49
Agustus/ <i>August</i>	106,67	116,57	104,51
September/ <i>September</i>	107,16	117,55	104,67
Oktober/ <i>October</i>	107,22	117,15	104,62
Nopember/ <i>November</i>	107,22	116,51	105,08
Desember/ <i>December</i>	107,25	115,59	105,37
2020	107,25	115,59	105,37

Catatan/Note: ...

Sumber/Source: BPS Kota Kediri/BPS-Statistics of Kediri Municipality

Tabel
Table 9.3.2**Laju Inflasi Bulanan Menurut Kelompok Pengeluaran
(2018=100) di Kota Kediri, 2020**
**Monthly Inflation Rate by Expenditure Group (2018=100) in
Kediri Municipality, 2020**

Bulan Month	Makanan, Minuman dan Tembakau Food, Beverage and Tobacco	Pakaian dan Alas Kaki Clothing and Footwear	Perumahan, Air, Listrik, Gas & Bahan Bakar lainnya Housing, Water, Electricity, Gas & Fuel
(1)	(2)	(3)	(4)
Januari/ January	1,99	0,07	0,00
Februari/ February	1,38	0,00	0,00
Maret/ March	-0,51	0,13	0,00
April/ April	-0,76	-0,17	0,02
Mei/ May	-0,68	0,00	0,02
Juni/ June	0,86	0,05	0,00
Juli/ July	-0,93	0,14	0,22
Agustus/ August	-0,69	0,21	0,23
September/ September	0,07	-0,02	0,00
Oktober/ October	-0,24	0,15	0,02
Nopember/ November	1,86	0,19	0,10
Desember/ December	1,17	0,00	0,07
2020	3,51	0,76	0,67

Lanjutan Tabel/*Continued Table* 9.3.2

Bulan <i>Month</i>	Perlengkapan, Peralatan, dan Pemeliharaan Rutin Rumah Tangga <i>Furnishing, Household Equipment and Routine Household Maintenance</i>	Kesehatan <i>Health</i>	Transportasi <i>Transportation</i>
(1)	(5)	(6)	(7)
Januari/ <i>January</i>	0,06	0,08	-0,52
Februari/ <i>February</i>	0,38	0,00	-0,27
Maret/ <i>March</i>	0,00	0,66	0,41
April/ <i>April</i>	0,24	-0,08	0,03
Mei/ <i>May</i>	0,18	-0,01	0,00
Juni/ <i>June</i>	-0,19	0,62	0,00
Juli/ <i>July</i>	0,30	0,37	0,33
Agustus/ <i>August</i>	0,44	0,00	0,26
September/ <i>September</i>	0,20	0,67	0,08
Oktober/ <i>October</i>	0,09	0,10	0,01
Nopember/ <i>November</i>	0,08	-0,15	0,02
Desember/ <i>December</i>	0,02	0,00	0,07
2020	1,81	2,28	0,40

Lanjutan Tabel/Continued Table 9.3.2

Bulan Month	Informasi, Komunikasi dan Jasa Keuangan Communication & Financial Services	Rekreasi, Olahraga dan Budaya Recreation, Sport, and Culture	Pendidikan Education
(1)	(8)	(9)	(10)
Januari/ <i>January</i>	0,00	0,00	0,00
Februari/ <i>February</i>	0,00	0,00	0,00
Maret/ <i>March</i>	0,00	-0,08	0,00
April/ <i>April</i>	-0,08	0,02	0,00
Mei/ <i>May</i>	0,00	-0,02	0,00
Juni/ <i>June</i>	0,00	0,00	0,00
Juli/ <i>July</i>	0,08	0,21	0,00
Agustus/ <i>August</i>	0,10	0,13	-1,34
September/ <i>September</i>	0,00	0,00	0,08
Oktober/ <i>October</i>	0,02	0,00	0,03
Nopember/ <i>November</i>	-0,05	-0,93	0,00
Desember/ <i>December</i>	0,00	0,00	0,00
2020	0,07	-0,67	-1,24

Lanjutan Tabel/Continued Table 9.3.2

Bulan Month	Penyediaan Makanan dan Minuman/Restoran Food and Beverage Services/Restaurant	Perawatan Pribadi dan Jasa Lainnya Personal Care and Other Services	Umum General
(1)	(11)	(12)	(13)
Januari/ January	0,25	0,73	0,52
Februari/ February	0,00	0,54	0,38
Maret/ March	0,39	2,26	0,11
April/ April	0,42	3,82	0,08
Mei/ May	0,00	-0,33	-0,19
Juni/ June	0,00	0,20	0,25
Juli/ July	-0,14	1,19	-0,06
Agustus/ August	0,00	2,50	0,02
September/ September	0,46	0,84	0,15
Oktober/ October	0,06	-0,34	-0,05
Nopember/ November	0,00	-0,55	0,44
Desember/ December	0,03	-0,79	0,28
2020	1,48	10,43	1,93

Catatan/Note: ...

Sumber/Source: BPS Kota Kediri/BPS-Statistics of Kediri Municipality

Tabel
Table 9.3.3**Statistik Harga Kebutuhan Rumah Tangga di Kabupaten Kediri menurut Komoditas dan Bulan Kalender, 2019-2020****Price Statistics of Household Needs in Kediri Regency by Commodity and Month, 2019-2020**

Bulan Month	Gabah dan Beras/ Grain and Rice					
	Gabah Kering Panen/ Harvest Dry Ir. 64 (Kw)		Gabah Kering Giling/ Milled Dry Grain Ir. 64 (Kw)		Beras/ Rice (Kg)	
	2019	2020	2019	2020	2019	2020
(1)	(2)	(3)	(4)	(5)	(6)	(7)
Januari/ January	491 000	495 500	581 000	588 000	9 857	9 786
Februari/ February	452 500	494 000	547 000	585 500	9 857	9 871
Maret/ March	427 000	444 000	508 000	547 500	9 600	9 943
April/ April	389 500	426 000	481 500	522 000	9 143	9 757
Mei/ May	383 500	421 000	480 500	517 000	8 957	9 743
Juni/ June	433 000	426 500	518 000	521 000	8 929	9 671
Juli/ July	465 000	436 500	527 000	530 000	9 157	9 657
Agustus/ August	469 000	454 500	547 500	543 500	9 286	9 629
September/ September	486 000	476 000	565 000	564 000	9 257	9 657
Oktober/ October	507 500	481 500	581 000	574 500	9 650	9 586
Nopember/ November	500 000	470 000	582 500	565 000	9 721	9 586
Desember/ December	496 500	459 000	586 500	562 000	9 857	9 629
Harga Terendah/ Lowest Price	383 500	421 000	480 500	517 000	8 929	9 586
Harga Tertinggi/ Highest Price	507 500	495 500	586 500	588 000	9 857	9 943
Harga Rata-rata/ Average Price	458 375	457 042	542 125	551 667	9 439	9 710

Lanjutan Tabel/*Continued Table* 9.3.3

Bulan Month	Jagung/ Corn			
	di Tingkat Produsen/ <i>at the Producer Level (Kw)</i>		di Tingkat Konsumen/ <i>at the Consumer Level (Kg)</i>	
	2019	2020	2019	2020
(1)	(8)	(9)	(10)	(11)
Januari/ <i>January</i>	547 778	449 000	6 043	5 500
Februari/ <i>February</i>	472 778	461 000	6 214	5 686
Maret/ <i>March</i>	384 444	419 500	5 457	5 643
April/ <i>April</i>	401 500	391 000	5 271	5 571
Mei/ <i>May</i>	403 000	299 500	5 600	4 757
Juni/ <i>June</i>	409 000	313 500	5 686	4 800
Juli/ <i>July</i>	377 400	350 500	5 357	4 857
Agustus/ <i>August</i>	394 000	348 000	5 500	4 857
September/ <i>September</i>	393 500	375 500	5 571	4 857
Oktober/ <i>October</i>	388 750	373 500	5 529	4 914
November/ <i>November</i>	372 550	385 500	5 386	4 671
Desember/ <i>December</i>	431 500	418 500	5 529	4 943
Harga Terendah/ <i>Lowest Price</i>	372 550	299 500	5 271	4 671
Harga Tertinggi/ <i>Highest Price</i>	547 778	461 000	6 214	5 686
Harga Rata-rata/ <i>Average Price</i>	414 683	382 083	5 595	5 088

Lanjutan Tabel/Continued Table 9.3.3

Bulan Month	Kacang Tanah kupas/ Peeled Peanuts			
	di Tingkat Produsen/ at the Producer Level (Kw)		di Tingkat Konsumen/ at the Consumer Level (Kg)	
	2019	2020	2019	2020
(1)	(12)	(13)	(14)	(15)
Januari/ January	1 990 000	2 190 000	21 214	23 714
Februari/ February	2 140 000	2 170 000	21 643	23 929
Maret/ March	1 990 000	2 230 000	21 929	24 714
April/ April	2 050 000	2 210 000	22 143	25 143
Mei/ May	2 130 000	1 717 500	23 643	25 429
Juni/ June	2 100 000	1 719 000	24 071	25 357
Juli/ July	2 090 000	1 754 000	23 500	25 357
Agustus/ August	2 160 000	2 250 000	24 000	25 643
September/ September	1 828 000	2 240 000	25 286	25 571
Oktober/ October	2 190 000	2 235 000	25 000	25 357
Nopember/ November	2 190 000	2 010 000	24 929	25 071
Desember/ December	2 180 000	2 120 000	24 143	25 143
Harga Terendah/ Lowest Price	1 828 000	1 717 500	21 214	23 714
Harga Tertinggi/ Highest Price	2 190 000	2 250 000	25 286	25 643
Harga Rata-rata/ Average Price	2 086 500	2 070 458	23 458	25 036

Lanjutan Tabel/*Continued Table* 9.3.3

Bulan Month	Bawang Merah/ Shallot			
	di Tingkat Produsen/ at the Producer Level (Kw)		di Tingkat Konsumen/ at the Consumer Level (Kg)	
	2019	2020	2019	2020
(1)	(16)	(17)	(18)	(19)
Januari/ January	1 650 000	1 866 667	21 615	28 929
Februari/ February	1 112 500	1 600 000	16 154	22 615
Maret/ March	1 375 000	1 733 333	23 769	25 538
April/ April	2 525 000	2 516 667	30 462	32 769
Mei/ May	1 437 500	3 483 333	22 385	39 923
Juni/ June	2 150 000	3 133 333	25 231	31 846
Juli/ July	1 837 500	1 883 333	21 692	27 308
Agustus/ August	1 175 000	1 550 000	17 231	21 692
September/ September	975 000	2 066 667	11 769	21 577
Oktober/ October	1 725 000	2 566 667	15 231	26 654
Nopember/ November	1 825 000	2 350 000	21 154	30 269
Desember/ December	2 000 000	2 250 000	26 308	25 885
Harga Terendah/ Lowest Price	975 000	1 550 000	11 769	21 577
Harga Tertinggi/ Highest Price	2 525 000	3 483 333	30 462	39 923
Harga Rata-rata/ Average Price	1 648 958	2 250 000	21 083	27 917

Lanjutan Tabel/Continued Table 9.3.3

Bulan Month	Bawang Putih/ Garlic			
	di Tingkat Produsen/ at the Producer Level (Kw)		di Tingkat Konsumen/ at the Consumer Level (Kg)	
	2019	2020	2019	2020
(1)	(20)	(21)	(22)	(23)
Januari/ January	-	2 700 000	16 143	26 571
Februari/ February	1 600 000	3 700 000	16 429	50 000
Maret/ March	1 850 000	3 400 000	22 000	38 286
April/ April	3 700 000	3 200 000	32 714	33 143
Mei/ May	3 000 000	2 400 000	35 571	23 857
Juni/ June	2 800 000	1 400 000	33 429	15 286
Juli/ July	2 600 000	1 200 000	27 000	13 929
Agustus/ August	2 100 000	1 600 000	24 714	14 429
September/ September	2 000 000	1 600 000	23 429	18 143
Oktober/ October	1 600 000	1 800 000	22 857	17 714
Nopember/ November	2 200 000	2 050 000	24 571	20 429
Desember/ December	2 500 000	2 050 000	24 143	20 571
Harga Terendah/ Lowest Price	1 600 000	1 200 000	16 143	13 929
Harga Tertinggi/ Highest Price	3 700 000	3 700 000	35 571	50 000
Harga Rata-rata/ Average Price	2 359 091	2 258 333	25 250	24 363

Lanjutan Tabel/*Continued Table* 9.3.3

Bulan Month	Cabai Rawit/ <i>Cayenne Pepper</i>			
	di Tingkat Produsen/ <i>at the Producer Level (Kw)</i>		di Tingkat Konsumen/ <i>at the Consumer Level (Kg)</i>	
	2019	2020	2019	2020
(1)	(24)	(25)	(26)	(27)
Januari/ <i>January</i>	1 978 125	5 662 500	26 857	57 143
Februari/ <i>February</i>	962 500	2 656 250	13 714	48 429
Maret/ <i>March</i>	977 500	2 831 250	16 714	31 357
April/ <i>April</i>	981 250	1 875 000	13 500	32 929
Mei/ <i>May</i>	841 250	1 050 000	16 786	15 714
Juni/ <i>June</i>	972 500	1 725 000	15 429	15 000
Juli/ <i>July</i>	5 387 500	1 537 500	56 714	19 286
Agustus/ <i>August</i>	6 768 750	1 031 250	84 143	16 714
September/ <i>September</i>	3 637 500	881 250	54 286	15 786
Oktober/ <i>October</i>	2 600 000	1 325 000	36 857	12 857
Nopember/ <i>November</i>	1 893 750	1 818 750	31 571	25 857
Desember/ <i>December</i>	2 556 250	2 843 750	33 143	38 571
Harga Terendah/ <i>Lowest Price</i>	841 250	881 250	13 500	12 857
Harga Tertinggi/ <i>Highest Price</i>	6 768 750	5 662 500	84 143	57 143
Harga Rata-rata/ <i>Average Price</i>	2 463 073	2 103 125	33 310	27 470

Lanjutan Tabel/Continued Table 9.3.3

Bulan Month	Bayam/ Spinach			
	di Tingkat Produsen/ at the Producer Level (Kw)		di Tingkat Konsumen/ at the Consumer Level (Kg)	
	2019	2020	2019	2020
(1)	(28)	(29)	(30)	(31)
Januari/ January	175 000	331 667	3 250	3 286
Februari/ February	245 000	248 333	3 583	3 143
Maret/ March	280 000	263 333	3 500	3 000
April/ April	258 333	277 857	3 667	3 214
Mei/ May	155 000	267 143	3 500	3 214
Juni/ June	181 667	312 857	3 500	3 786
Juli/ July	325 000	230 714	3 750	3 643
Agustus/ August	241 667	174 286	3 500	2 929
September/ September	241 667	171 429	3 500	2 714
Oktober/ October	285 000	318 571	3 250	3 000
Nopember/ November	236 667	207 143	3 000	3 000
Desember/ December	240 000	270 000	2 917	2 857
Harga Terendah/ Lowest Price	155 000	171 429	2 917	2 714
Harga Tertinggi/ Highest Price	325 000	331 667	3 750	3 786
Harga Rata-rata/ Average Price	238 750	256 111	3 410	3 149

Lanjutan Tabel/*Continued Table* 9.3.3

Bulan Month	Kacang Panjang/ Long Beans			
	di Tingkat Produsen/ at the Producer Level (Kw)		di Tingkat Konsumen/ at the Consumer Level (Kg)	
	2019	2020	2019	2020
(1)	(32)	(33)	(34)	(35)
Januari/ January	153 750	518 125	2 583	6 500
Februari/ February	163 750	255 625	4 500	4 714
Maret/ March	275 625	248 750	4 000	4 714
April/ April	304 375	258 750	4 500	4 500
Mei/ May	201 250	112 500	4 250	3 000
Juni/ June	328 750	208 750	4 917	4 643
Juli/ July	467 500	323 750	5 417	5 214
Agustus/ August	452 500	185 000	5 917	4 714
September/ September	226 250	295 000	5 333	4 143
Oktober/ October	350 625	842 500	5 500	6 357
Nopember/ November	342 500	251 250	4 667	5 643
Desember/ December	387 500	381 875	4 917	5 143
Harga Terendah/ Lowest Price	153 750	112 500	2 583	3 000
Harga Tertinggi/ Highest Price	467 500	842 500	5 917	6 500
Harga Rata-rata/ Average Price	304 531	323 490	4 708	4 940

Lanjutan Tabel/Continued Table 9.3.3

Bulan Month	Kubis/ Cabbage			
	di Tingkat Produsen/ at the Producer Level (Kw)		di Tingkat Konsumen/ at the Consumer Level (Kg)	
	2019	2020	2019	2020
(1)	(36)	(37)	(38)	(39)
Januari/ January	250 000	200 000	6 438	5 357
Februari/ February	250 000	200 000	5 750	6 563
Maret/ March	250 000	200 000	5 750	6 250
April/ April	250 000	200 000	5 625	6 750
Mei/ May	250 000	200 000	5 688	7 125
Juni/ June	250 000	250 000	6 500	5 375
Juli/ July	350 000	250 000	6 625	4 750
Agustus/ August	250 000	250 000	5 875	4 750
September/ September	200 000	250 000	5 250	4 375
Oktober/ October	200 000	250 000	5 063	4 750
Nopember/ November	200 000	200 000	5 214	6 188
Desember/ December	200 000	300 000	5 357	8 875
Harga Terendah/ Lowest Price	200 000	200 000	5 063	4 375
Harga Tertinggi/ Highest Price	350 000	300 000	6 625	8 875
Harga Rata-rata/ Average Price	241 667	229 167	5 761	5 926

Lanjutan Tabel/*Continued Table* 9.3.3

Sawi Hijau/ Mustard				
Bulan Month	di Tingkat Produsen/ at the Producer Level (Kw)		di Tingkat Konsumen/ at the Consumer Level (Kg)	
	2019	2020	2019	2020
(1)	(40)	(41)	(42)	(43)
Januari/ <i>January</i>	182 857	349 286	3 117	4 667
Februari/ <i>February</i>	269 167	228 571	5 167	4 500
Maret/ <i>March</i>	318 571	322 857	5 417	5 833
April/ <i>April</i>	345 714	294 286	5 417	5 500
Mei/ <i>May</i>	167 143	318 571	4 417	4 500
Juni/ <i>June</i>	157 143	371 429	4 083	5 833
Juli/ <i>July</i>	325 714	155 714	4 917	4 417
Agustus/ <i>August</i>	225 714	92 857	5 000	2 583
September/ <i>September</i>	197 143	257 143	4 000	4 000
Oktober/ <i>October</i>	350 357	221 429	4 333	3 583
Nopember/ <i>November</i>	261 429	163 571	5 417	4 250
Desember/ <i>December</i>	272 857	378 571	4 833	5 833
Harga Terendah/ <i>Lowest Price</i>	157 143	92 857	3 117	2 583
Harga Tertinggi/ <i>Highest Price</i>	350 357	378 571	5 417	5 833
Harga Rata-rata/ <i>Average Price</i>	256 151	262 857	4 676	4 625

Lanjutan Tabel/Continued Table 9.3.3

Bulan Month	Kangkung/ Kale			
	di Tingkat Produsen/ at the Producer Level (Kw)		di Tingkat Konsumen/ at the Consumer Level (Kg)	
	2019	2020	2019	2020
(1)	(44)	(45)	(46)	(47)
Januari/ January	135 000	228 889	3 471	2 929
Februari/ February	190 000	181 111	3 614	3 000
Maret/ March	181 667	213 333	3 429	3 714
April/ April	214 444	214 444	3 643	3 929
Mei/ May	148 889	191 111	3 571	3 429
Juni/ June	147 778	222 222	3 357	3 786
Juli/ July	243 333	191 111	3 429	3 714
Agustus/ August	205 556	131 111	3 500	3 071
September/ September	187 778	138 889	3 429	2 786
Oktober/ October	203 333	190 000	2 714	2 857
Nopember/ November	172 222	168 889	2 429	3 214
Desember/ December	397 778	248 889	2 500	3 143
Harga Terendah/ Lowest Price	135 000	131 111	2 429	2 786
Harga Tertinggi/ Highest Price	397 778	248 889	3 643	3 929
Harga Rata-rata/ Average Price	202 315	193 333	3 257	3 298

Lanjutan Tabel/*Continued Table* 9.3.3

Bulan Month	Nangka Muda/ <i>Young Jackfruit</i>			
	di Tingkat Produsen/ <i>at the Producer Level (Kw)</i>		di Tingkat Konsumen/ <i>at the Consumer Level (Kg)</i>	
	2019	2020	2019	2020
(1)	(48)	(49)	(50)	(51)
Januari/ <i>January</i>	350 000	...	5 000	7 333
Februari/ <i>February</i>	600 000	...	5 500	7 333
Maret/ <i>March</i>	675 000	...	5 500	7 667
April/ <i>April</i>	750 000	...	6 000	8 667
Mei/ <i>May</i>	755 000	...	6 000	8 667
Juni/ <i>June</i>	805 000	...	6 000	7 667
Juli/ <i>July</i>	805 000	...	6 000	7 667
Agustus/ <i>August</i>	655 000	...	6 000	5 667
September/ <i>September</i>	655 000	...	6 000	6 667
Oktober/ <i>October</i>	605 000	...	5 000	5 333
Nopember/ <i>November</i>	505 000	...	5 000	7 000
Desember/ <i>December</i>	455 000	...	5 250	7 000
Harga Terendah/ <i>Lowest Price</i>	350 000	...	5 000	5 333
Harga Tertinggi/ <i>Highest Price</i>	805 000	...	6 000	8 667
Harga Rata-rata/ <i>Average Price</i>	634 583	...	5 604	7 222

Lanjutan Tabel/Continued Table 9.3.3

Bulan Month	Tomat Sayur/ Tomatoes			
	di Tingkat Produsen/ at the Producer Level (Kw)		di Tingkat Konsumen/ at the Consumer Level (Kg)	
	2019	2020	2019	2020
(1)	(52)	(53)	(54)	(55)
Januari/ January	422 857	555 714	6 857	7 214
Februari/ February	255 000	440 000	7 143	6 857
Maret/ March	426 667	570 000	6 857	8 429
April/ April	647 500	735 714	12 857	10 571
Mei/ May	452 500	442 857	8 786	8 929
Juni/ June	390 833	392 857	8 643	6 357
Juli/ July	163 333	411 429	5 429	7 000
Agustus/ August	331 429	169 286	3 786	5 143
September/ September	267 143	125 714	4 214	3 357
Oktober/ October	330 000	123 571	3 857	3 500
Nopember/ November	494 286	495 714	7 143	7 071
Desember/ December	495 714	659 286	8 357	10 214
Harga Terendah/ Lowest Price	163 333	123 571	3 786	3 357
Harga Tertinggi/ Highest Price	647 500	735 714	12 857	10 571
Harga Rata-rata/ Average Price	389 772	426 845	6 994	7 054

Lanjutan Tabel/Continued Table 9.3.3

Bulan Month	Wortel/ Carrot			
	di Tingkat Produsen/ at the Producer Level (Kw)		di Tingkat Konsumen/ at the Consumer Level (Kg)	
	2019	2020	2019	2020
(1)	(56)	(57)	(58)	(59)
Januari/ January	10 571	8 714
Februari/ February	11 143	10 143
Maret/ March	9 571	10 429
April/ April	7 857	10 857
Mei/ May	9 714	10 143
Juni/ June	10 000	10 429
Juli/ July	9 571	9 857
Agustus/ August	9 000	9 143
September/ September	8 429	7 286
Oktober/ October	8 286	7 857
Nopember/ November	8 429	7 286
Desember/ December	8 857	8 143
Harga Terendah/ Lowest Price	7 857	7 286
Harga Tertinggi/ Highest Price	11 143	10 857
Harga Rata-rata/ Average Price	9 286	9 190

Lanjutan Tabel/Continued Table 9.3.3

Bulan Month	Pepaya Muda/ Young Papaya			
	di Tingkat Produsen/ at the Producer Level (Kw)		di Tingkat Konsumen/ at the Consumer Level (Kg)	
	2019	2020	2019	2020
(1)	(60)	(61)	(62)	(63)
Januari/ January	180 000	...	3 100	3 500
Februari/ February	180 000	...	3 400	3 600
Maret/ March	180 000	...	3 400	3 200
April/ April	190 000	...	3 800	3 300
Mei/ May	190 000	...	4 200	3 300
Juni/ June	180 000	...	4 300	3 300
Juli/ July	190 000	...	4 500	3 700
Agustus/ August	180 000	...	4 400	3 400
September/ September	180 000	...	4 400	3 100
Oktober/ October	180 000	...	4 000	3 100
Nopember/ November	185 000	...	3 500	3 100
Desember/ December	180 000	...	3 600	3 300
Harga Terendah/ Lowest Price	180 000	...	3 100	3 100
Harga Tertinggi/ Highest Price	190 000	...	4 500	3 700
Harga Rata-rata/ Average Price	182 917	...	3 883	3 325

Lanjutan Tabel/*Continued Table* 9.3.3

Bulan Month	Terung Panjang/ <i>Long Eggplant</i>			
	di Tingkat Produsen/ <i>at the Producer Level (Kw)</i>		di Tingkat Konsumen/ <i>at the Consumer Level (Kg)</i>	
	2019	2020	2019	2020
(1)	(64)	(65)	(66)	(67)
Januari/ <i>January</i>	72 222	238 889	2 429	4 125
Februari/ <i>February</i>	136 667	169 444	3 429	3 538
Maret/ <i>March</i>	145 556	200 000	2 714	4 154
April/ <i>April</i>	235 556	228 889	4 214	4 231
Mei/ <i>May</i>	273 333	157 778	4 250	3 192
Juni/ <i>June</i>	317 222	377 778	4 643	5 154
Juli/ <i>July</i>	448 889	208 889	6 857	4 423
Agustus/ <i>August</i>	127 778	167 778	4 571	3 577
September/ <i>September</i>	141 667	174 444	4 000	3 577
Oktober/ <i>October</i>	143 333	133 889	3 643	2 923
Nopember/ <i>November</i>	152 222	177 222	3 786	2 962
Desember/ <i>December</i>	131 111	403 333	3 500	4 500
Harga Terendah/ <i>Lowest Price</i>	72 222	133 889	2 429	2 923
Harga Tertinggi/ <i>Highest Price</i>	448 889	403 333	6 857	5 154
Harga Rata-rata/ <i>Average Price</i>	193 796	219 861	4 003	3 863

Lanjutan Tabel/Continued Table 9.3.3

Bulan Month	Ketimun/ Cucumber			
	di Tingkat Produsen/ at the Producer Level (Kw)		di Tingkat Konsumen/ at the Consumer Level (Kg)	
	2019	2020	2019	2020
(1)	(68)	(69)	(70)	(71)
Januari/ January	111 667	262 500	3 214	5 429
Februari/ February	248 889	288 750	5 000	4 071
Maret/ March	232 222	211 250	4 571	3 857
April/ April	93 889	184 375	3 571	2 857
Mei/ May	77 222	148 750	2 786	1 971
Juni/ June	123 889	255 000	3 071	5 329
Juli/ July	316 889	225 000	6 786	3 900
Agustus/ August	165 556	97 500	5 286	3 114
September/ September	163 333	333 125	4 143	6 857
Oktober/ October	542 222	308 125	7 143	6 429
Nopember/ November	286 667	142 500	5 714	4 214
Desember/ December	363 750	225 625	5 429	4 286
Harga Terendah/ Lowest Price	77 222	97 500	2 786	1 971
Harga Tertinggi/ Highest Price	542 222	333 125	7 143	6 857
Harga Rata-rata/ Average Price	227 183	223 542	4 726	4 360

Lanjutan Tabel/*Continued Table* 9.3.3

Bulan Month	Jeruk/ Orange			
	di Tingkat Produsen/ at the Producer Level (Kw)		di Tingkat Konsumen/ at the Consumer Level (Kg)	
	2019	2020	2019	2020
(1)	(72)	(73)	(74)	(75)
Januari/ January	14 000	19 000
Februari/ February	13 250	20 000
Maret/ March	13 250	17 667
April/ April	12 750	16 667
Mei/ May	11 625	16 111
Juni/ June	11 556	16 111
Juli/ July	10 889	14 444
Agustus/ August	9 944	13 556
September/ September	11 056	12 889
Oktober/ October	13 444	13 000
Nopember/ November	17 111	14 889
Desember/ December	19 556	16 444
Harga Terendah/ Lowest Price	9 944	12 889
Harga Tertinggi/ Highest Price	19 556	20 000
Harga Rata-rata/ Average Price	13 203	15 898

Lanjutan Tabel/Continued Table 9.3.3

Bulan Month	Pisang/ Banana			
	di Tingkat Produsen/ at the Producer Level (Kw)		di Tingkat Konsumen/ at the Consumer Level (Kg)	
	2019	2020	2019	2020
(1)	(76)	(77)	(78)	(79)
Januari/ January	195 000	252 667	22 025	16 079
Februari/ February	228 333	268 000	15 075	14 079
Maret/ March	218 636	274 000	15 075	15 711
April/ April	218 636	282 667	14 950	14 237
Mei/ May	250 909	290 333	17 225	14 763
Juni/ June	260 000	290 333	17 550	15 316
Juli/ July	260 000	290 000	17 700	15 368
Agustus/ August	301 818	273 333	15 950	14 316
September/ September	297 273	273 333	15 950	14 211
Oktober/ October	294 091	272 667	16 150	15 158
Nopember/ November	294 091	272 667	16 100	14 947
Desember/ December	303 182	272 667	16 175	13 816
Harga Terendah/ Lowest Price	195 000	252 667	14 950	13 816
Harga Tertinggi/ Highest Price	303 182	290 333	22 025	16 079
Harga Rata-rata/ Average Price	260 164	276 056	16 660	14 833

Lanjutan Tabel/*Continued Table* 9.3.3

Bulan Month	Pepaya/ <i>Papaya</i>			
	di Tingkat Produsen/ <i>at the Producer Level (Kw)</i>		di Tingkat Konsumen/ <i>at the Consumer Level (Kg)</i>	
	2019	2020	2019	2020
(1)	(80)	(81)	(82)	(83)
Januari/ <i>January</i>	200 000	143 333	4 400	4 917
Februari/ <i>February</i>	275 000	143 333	4 540	4 750
Maret/ <i>March</i>	275 000	143 333	4 540	4 917
April/ <i>April</i>	275 000	143 333	5 000	5 750
Mei/ <i>May</i>	275 000	140 000	5 200	5 417
Juni/ <i>June</i>	275 000	146 667	5 200	4 833
Juli/ <i>July</i>	275 000	123 333	5 400	5 000
Agustus/ <i>August</i>	275 000	123 333	5 400	5 083
September/ <i>September</i>	285 000	123 333	5 400	5 000
Oktober/ <i>October</i>	285 000	123 333	5 400	5 333
Nopember/ <i>November</i>	270 000	123 333	5 600	5 417
Desember/ <i>December</i>	270 000	123 333	5 600	5 000
Harga Terendah/ <i>Lowest Price</i>	200 000	123 333	4 400	4 750
Harga Tertinggi/ <i>Highest Price</i>	285 000	146 667	5 600	5 750
Harga Rata-rata/ <i>Average Price</i>	269 583	133 333	5 140	5 118

Lanjutan Tabel/Continued Table 9.3.3

Bulan Month	Kelapa/ Coconut			
	di Tingkat Produsen (100 butir)/ at the Producer Level (100 items)		di Tingkat Konsumen (1 butir)/ at the Consumer Level (1 item)	
	2019	2020	2019	2020
(1)	(84)	(85)	(86)	(87)
Januari/ January	530 000	500 000	6 357	7 714
Februari/ February	530 000	500 000	6 571	8 071
Maret/ March	500 000	550 000	6 786	8 286
April/ April	500 000	500 000	6 929	8 000
Mei/ May	550 000	500 000	8 071	7 857
Juni/ June	550 000	500 000	8 143	8 000
Juli/ July	550 000	500 000	7 500	7 333
Agustus/ August	500 000	500 000	7 429	7 833
September/ September	500 000	500 000	7 429	8 143
Oktober/ October	500 000	500 000	7 429	7 929
Nopember/ November	500 000	500 000	7 357	7 929
Desember/ December	500 000	500 000	7 571	8 143
Harga Terendah/ Lowest Price	500 000	500 000	6 357	7 333
Harga Tertinggi/ Highest Price	550 000	550 000	8 143	8 286
Harga Rata-rata/ Average Price	517 500	504 167	7 298	7 937

Lanjutan Tabel/*Continued Table* 9.3.3

Bulan Month	Daging Sapi/ Beef			
	di Tingkat Produsen/ at the Producer Level (Kw)		di Tingkat Konsumen/ at the Consumer Level (Kg)	
	2019	2020	2019	2020
(1)	(88)	(89)	(90)	(91)
Januari/ January	99 923	100 842
Februari/ February	100 846	101 105
Maret/ March	98 769	101 105
April/ April	97 231	99 789
Mei/ May	98 000	99 789
Juni/ June	100 231	98 737
Juli/ July	100 615	98 895
Agustus/ August	99 077	97 579
September/ September	96 769	96 947
Oktober/ October	97 769	96 684
Nopember/ November	101 231	98 105
Desember/ December	101 615	97 632
Harga Terendah/ Lowest Price	96 769	96 684
Harga Tertinggi/ Highest Price	101 615	101 105
Harga Rata-rata/ Average Price	99 340	98 934

Lanjutan Tabel/Continued Table 9.3.3

Telur Ayam Ras/ Broiler Chicken Eggs				
Bulan Month	di Tingkat Produsen/ at the Producer Level (Kw)		di Tingkat Konsumen/ at the Consumer Level (Kg)	
	2019	2020	2019	2020
(1)	(92)	(93)	(94)	(95)
Januari/ January	22 857	22 357
Februari/ February	21 071	22 643
Maret/ March	20 357	23 786
April/ April	21 571	22 071
Mei/ May	22 000	19 071
Juni/ June	20 357	22 071
Juli/ July	21 429	23 500
Agustus/ August	21 071	23 071
September/ September	20 500	19 857
Oktober/ October	19 786	19 714
Nopember/ November	19 857	21 357
Desember/ December	22 643	24 357
Harga Terendah/ Lowest Price	19 786	19 071
Harga Tertinggi/ Highest Price	22 857	24 357
Harga Rata-rata/ Average Price	21 125	21 988

Lanjutan Tabel/*Continued Table* 9.3.3

Telur Ayam Kampung/ Free-range Chicken Eggs				
Bulan Month	di Tingkat Produsen/ at the Producer Level (Kw)		di Tingkat Konsumen/ at the Consumer Level (Kg)	
	2019	2020	2019	2020
(1)	(96)	(97)	(98)	(99)
Januari/ <i>January</i>	2 343	5 657
Februari/ <i>February</i>	2 414	2 443
Maret/ <i>March</i>	2 429	2 457
April/ <i>April</i>	2 429	2 386
Mei/ <i>May</i>	2 457	2 386
Juni/ <i>June</i>	2 457	2 371
Juli/ <i>July</i>	2 386	2 443
Agustus/ <i>August</i>	2 386	2 457
September/ <i>September</i>	2 386	2 457
Oktober/ <i>October</i>	2 386	2 429
Nopember/ <i>November</i>	2 386	2 429
Desember/ <i>December</i>	2 371	2 429
Harga Terendah/ <i>Lowest Price</i>	2 343	2 371
Harga Tertinggi/ <i>Highest Price</i>	2 457	5 657
Harga Rata-rata/ <i>Average Price</i>	2 402	2 695

Lanjutan Tabel/Continued Table 9.3.3

Bulan Month	Ikan Lele/ Catfish			
	di Tingkat Produsen/ at the Producer Level (Kw)		di Tingkat Konsumen/ at the Consumer Level (Kg)	
	2019	2020	2019	2020
(1)	(100)	(101)	(102)	(103)
Januari/ January	19 214	20 000
Februari/ February	19 429	19 286
Maret/ March	19 286	19 429
April/ April	19 286	19 429
Mei/ May	19 429	19 429
Juni/ June	20 143	19 143
Juli/ July	19 786	19 143
Agustus/ August	19 714	19 429
September/ September	19 143	19 286
Oktober/ October	19 143	19 643
Nopember/ November	20 571	19 214
Desember/ December	20 286	19 500
Harga Terendah/ Lowest Price	19 143	19 143
Harga Tertinggi/ Highest Price	20 571	20 000
Harga Rata-rata/ Average Price	19 619	19 411

Lanjutan Tabel/*Continued Table* 9.3.3

Bulan Month	Ikan Gurami/ <i>Gouramy</i>			
	di Tingkat Produsen/ <i>at the Producer Level (Kw)</i>		di Tingkat Konsumen/ <i>at the Consumer Level (Kg)</i>	
	2019	2020	2019	2020
(1)	(104)	(105)	(106)	(107)
Januari/ <i>January</i>	39 083	36 500
Februari/ <i>February</i>	38 333	37 000
Maret/ <i>March</i>	38 000	35 000
April/ <i>April</i>	35 333	32 500
Mei/ <i>May</i>	39 500	32 667
Juni/ <i>June</i>	40 667	31 500
Juli/ <i>July</i>	38 417	31 000
Agustus/ <i>August</i>	38 083	31 500
September/ <i>September</i>	37 667	29 833
Oktober/ <i>October</i>	36 500	30 167
Nopember/ <i>November</i>	39 167	31 167
Desember/ <i>December</i>	42 833	31 333
Harga Terendah/ <i>Lowest Price</i>	35 333	29 833
Harga Tertinggi/ <i>Highest Price</i>	42 833	37 000
Harga Rata-rata/ <i>Average Price</i>	38 632	32 514

Lanjutan Tabel/Continued Table 9.3.3

Bulan Month	Ikan Bandeng/ Milkfish			
	di Tingkat Produsen/ at the Producer Level (Kw)		di Tingkat Konsumen/ at the Consumer Level (Kg)	
	2019	2020	2019	2020
(1)	(108)	(109)	(110)	(111)
Januari/ January	24 714	25 571
Februari/ February	25 000	25 571
Maret/ March	23 929	25 714
April/ April	23 143	26 000
Mei/ May	22 143	23 714
Juni/ June	22 714	22 857
Juli/ July	21 286	22 000
Agustus/ August	21 714	21 143
September/ September	22 857	22 857
Oktober/ October	23 143	21 429
Nopember/ November	25 143	24 857
Desember/ December	25 714	25 286
Harga Terendah/ Lowest Price	21 286	21 143
Harga Tertinggi/ Highest Price	25 714	26 000
Harga Rata-rata/ Average Price	23 458	23 917

Lanjutan Tabel/*Continued Table* 9.3.3

Bulan Month	Ikan Nila/ Parrot fish			
	di Tingkat Produsen/ at the Producer Level (Kw)		di Tingkat Konsumen/ at the Consumer Level (Kg)	
	2019	2020	2019	2020
(1)	(112)	(113)	(114)	(115)
Januari/ <i>January</i>	30 500	32 500
Februari/ <i>February</i>	31 500	33 500
Maret/ <i>March</i>	27 750	32 500
April/ <i>April</i>	28 250	32 500
Mei/ <i>May</i>	28 750	25 750
Juni/ <i>June</i>	28 750	23 500
Juli/ <i>July</i>	26 000	25 250
Agustus/ <i>August</i>	26 000	26 250
September/ <i>September</i>	26 250	26 500
Oktober/ <i>October</i>	26 000	25 000
Nopember/ <i>November</i>	28 250	28 000
Desember/ <i>December</i>	31 250	29 750
Harga Terendah/ <i>Lowest Price</i>	26 000	23 500
Harga Tertinggi/ <i>Highest Price</i>	31 500	33 500
Harga Rata-rata/ <i>Average Price</i>	28 271	28 417

Lanjutan Tabel/Continued Table 9.3.3

Bulan Month	Tebu/ Cane			
	di Tingkat Produsen/ at the Producer Level (Kw)		di Tingkat Konsumen/ at the Consumer Level (Kg)	
	2019	2020	2019	2020
(1)	(116)	(117)	(118)	(119)
Januari/ January	50 000	56 500
Februari/ February	50 000	56 500
Maret/ March	50 000	56 500
April/ April	49 000	56 500
Mei/ May	49 000	58 000
Juni/ June	49 000	59 000
Juli/ July	49 000	58 500
Agustus/ August	55 000	59 000
September/ September	55 000	56 000
Oktober/ October	56 500	56 000
Nopember/ November	60 000	56 000
Desember/ December	60 000	56 000
Harga Terendah/ Lowest Price	49 000	56 000
Harga Tertinggi/ Highest Price	60 000	59 000
Harga Rata-rata/ Average Price	52 708	57 042

Lanjutan Tabel/*Continued Table* 9.3.3

Bulan Month	Gula Pasir/ Sugar			
	di Tingkat Produsen/ at the Producer Level (Kw)		di Tingkat Konsumen/ at the Consumer Level (Kg)	
	2019	2020	2019	2020
(1)	(120)	(121)	(122)	(123)
Januari/ January	10 029	13 600
Februari/ February	10 100	14 108
Maret/ March	10 671	15 792
April/ April	10 714	17 125
Mei/ May	11 829	16 708
Juni/ June	12 000	15 000
Juli/ July	11 686	14 083
Agustus/ August	11 357	14 167
September/ September	11 457	13 792
Oktober/ October	11 579	13 642
Nopember/ November	11 821	13 792
Desember/ December	11 964	13 750
Harga Terendah/ Lowest Price	10 029	13 600
Harga Tertinggi/ Highest Price	12 000	17 125
Harga Rata-rata/ Average Price	11 267	14 630

Lanjutan Tabel/*Continued Table* 9.3.3

Bulan Month	Gula Merah/ <i>Brown Sugar</i>			
	di Tingkat Produsen/ <i>at the Producer Level (Kw)</i>		di Tingkat Konsumen/ <i>at the Consumer Level (Kg)</i>	
	2019	2020	2019	2020
(1)	(124)	(125)	(126)	(127)
Januari/ <i>January</i>	15 000	15 000
Februari/ <i>February</i>	15 222	15 111
Maret/ <i>March</i>	15 333	15 389
April/ <i>April</i>	14 667	16 111
Mei/ <i>May</i>	14 778	16 278
Juni/ <i>June</i>	14 722	16 056
Juli/ <i>July</i>	15 056	15 722
Agustus/ <i>August</i>	14 889	15 944
September/ <i>September</i>	14 944	15 500
Oktober/ <i>October</i>	14 944	15 667
Nopember/ <i>November</i>	14 278	15 778
Desember/ <i>December</i>	14 389	15 889
Harga Terendah/ <i>Lowest Price</i>	14 278	15 000
Harga Tertinggi/ <i>Highest Price</i>	15 333	16 278
Harga Rata-rata/ <i>Average Price</i>	14 852	15 704

Lanjutan Tabel/*Continued Table* 9.3.3

Bulan Month	Lada/ Merica/ Pepper			
	di Tingkat Produsen/ at the Producer Level (Kw)		di Tingkat Konsumen/ at the Consumer Level (Ons)	
	2019	2020	2019	2020
(1)	(128)	(129)	(130)	(131)
Januari/ January	12 750	12 750
Februari/ February	12 750	11 500
Maret/ March	12 750	10 500
April/ April	12 750	10 250
Mei/ May	12 250	10 250
Juni/ June	12 750	10 250
Juli/ July	12 250	10 250
Agustus/ August	12 250	9 500
September/ September	12 750	9 250
Oktober/ October	12 750	9 750
Nopember/ November	13 250	9 750
Desember/ December	12 250	9 750
Harga Terendah/ Lowest Price	12 250	9 250
Harga Tertinggi/ Highest Price	13 250	12 750
Harga Rata-rata/ Average Price	12 625	10 313

Lanjutan Tabel/Continued Table 9.3.3

Bulan Month	Mie Instan/ Instant Noodles			
	di Tingkat Produsen/ at the Producer Level		di Tingkat Konsumen (1 Bungkus)/ at the Consumer Level (1 Pack)	
	2019	2020	2019	2020
(1)	(132)	(133)	(134)	(135)
Januari/ January	2 478	2 519
Februari/ February	2 474	2 519
Maret/ March	2 478	2 519
April/ April	2 496	2 519
Mei/ May	2 489	2 519
Juni/ June	2 496	2 519
Juli/ July	2 422	2 519
Agustus/ August	2 426	2 519
September/ September	2 448	2 530
Oktober/ October	2 448	2 530
Nopember/ November	2 448	2 530
Desember/ December	2 448	2 530
Harga Terendah/ Lowest Price	2 422	2 519
Harga Tertinggi/ Highest Price	2 496	2 530
Harga Rata-rata/ Average Price	2 463	2 522

Lanjutan Tabel/*Continued Table* 9.3.3

Ikan Asin Teri/ Anchovies				
Bulan Month	di Tingkat Produsen/ at the Producer Level (Kw)		di Tingkat Konsumen/ at the Consumer Level (Kg)	
	2019	2020	2019	2020
(1)	(136)	(137)	(138)	(139)
Januari/ <i>January</i>	50 750	51 500
Februari/ <i>February</i>	57 500	52 750
Maret/ <i>March</i>	57 375	51 875
April/ <i>April</i>	55 750	51 875
Mei/ <i>May</i>	57 875	50 500
Juni/ <i>June</i>	57 875	50 500
Juli/ <i>July</i>	56 000	50 250
Agustus/ <i>August</i>	51 625	49 875
September/ <i>September</i>	51 625	49 875
Oktober/ <i>October</i>	51 625	50 125
Nopember/ <i>November</i>	51 625	49 875
Desember/ <i>December</i>	51 625	49 875
Harga Terendah/ <i>Lowest Price</i>	50 750	49 875
Harga Tertinggi/ <i>Highest Price</i>	57 875	52 750
Harga Rata-rata/ <i>Average Price</i>	54 271	50 740

Lanjutan Tabel/Continued Table 9.3.3

Bulan Month	Tempe			
	di Tingkat Produsen/ at the Producer Level (Kw)		di Tingkat Konsumen/ at the Consumer Level (Kg)	
	2019	2020	2019	2020
(1)	(140)	(141)	(142)	(143)
Januari/ January	11 167	11 167
Februari/ February	11 167	13 000
Maret/ March	11 167	13 000
April/ April	11 167	13 000
Mei/ May	11 167	13 000
Juni/ June	11 167	13 000
Juli/ July	11 167	13 000
Agustus/ August	11 167	13 000
September/ September	11 167	13 000
Oktober/ October	11 167	13 000
Nopember/ November	11 167	13 000
Desember/ December	11 167	13 000
Harga Terendah/ Lowest Price	11 167	11 167
Harga Tertinggi/ Highest Price	11 167	13 000
Harga Rata-rata/ Average Price	11 167	12 847

Lanjutan Tabel/*Continued Table* 9.3.3

Tepung Terigu/ Wheat Flour				
Bulan Month	di Tingkat Produsen/ at the Producer Level (Kw)		di Tingkat Konsumen/ at the Consumer Level (Kg)	
	2019	2020	2019	2020
(1)	(144)	(145)	(146)	(147)
Januari/ <i>January</i>	8 000	8 214
Februari/ <i>February</i>	8 038	8 214
Maret/ <i>March</i>	7 923	8 214
April/ <i>April</i>	7 885	8 214
Mei/ <i>May</i>	7 962	8 214
Juni/ <i>June</i>	8 000	8 143
Juli/ <i>July</i>	8 000	8 143
Agustus/ <i>August</i>	8 000	8 143
September/ <i>September</i>	8 038	8 136
Oktober/ <i>October</i>	8 192	8 171
Nopember/ <i>November</i>	8 269	8 257
Desember/ <i>December</i>	8 269	8 293
Harga Terendah/ <i>Lowest Price</i>	7 885	8 136
Harga Tertinggi/ <i>Highest Price</i>	8 269	8 293
Harga Rata-rata/ <i>Average Price</i>	8 048	8 196

Lanjutan Tabel/Continued Table 9.3.3

Bulan Month	Elpiji Tabung 3 Kg/ LPG Tube 3 Kg			
	di Tingkat Produsen/ at the Producer Level		di Tingkat Konsumen (tabung)/ at the Consumer Level (tube)	
	2019	2020	2019	2020
(1)	(148)	(149)	(150)	(151)
Januari/ January	17 714	17 571
Februari/ February	17 857	17 571
Maret/ March	17 857	17 429
April/ April	17 857	17 429
Mei/ May	17 786	17 429
Juni/ June	17 786	17 286
Juli/ July	17 643	17 286
Agustus/ August	17 643	17 143
September/ September	17 857	17 286
Oktober/ October	17 714	17 286
Nopember/ November	17 571	17 286
Desember/ December	17 571	17 286
Harga Terendah/ Lowest Price	17 571	17 143
Harga Tertinggi/ Highest Price	17 857	17 571
Harga Rata-rata/ Average Price	17 738	17 357

Lanjutan Tabel/*Continued Table* 9.3.3

Elpiji Tabung 12 Kg/ LPG Tube 12 Kg				
Bulan Month	di Tingkat Produsen/ at the Producer Level		di Tingkat Konsumen (tabung)/ at the Consumer Level (tube)	
	2019	2020	2019	2020
(1)	(152)	(153)	(154)	(155)
Januari/ January	146 200	146 600
Februari/ February	146 000	146 600
Maret/ March	146 000	146 600
April/ April	144 800	146 600
Mei/ May	144 800	153 400
Juni/ June	144 800	153 400
Juli/ July	146 400	153 400
Agustus/ August	146 600	153 400
September/ September	145 800	153 800
Oktober/ October	146 600	153 800
Nopember/ November	146 600	153 800
Desember/ December	146 600	153 800
Harga Terendah/ Lowest Price	144 800	146 600
Harga Tertinggi/ Highest Price	146 600	153 800
Harga Rata-rata/ Average Price	145 933	151 267

Lanjutan Tabel/Continued Table 9.3.3

Bulan Month	Sabun Mandi/ Bath Soap			
	di Tingkat Produsen/ at the Producer Level		di Tingkat Konsumen/ at the Consumer Level (100 gram)	
	2019	2020	2019	2020
(1)	(156)	(157)	(158)	(159)
Januari/ January	2 988	2 833
Februari/ February	2 917	2 833
Maret/ March	2 917	2 833
April/ April	2 917	2 833
Mei/ May	2 917	2 833
Juni/ June	2 843	2 833
Juli/ July	2 819	2 833
Agustus/ August	2 819	2 825
September/ September	2 819	2 825
Oktober/ October	2 819	2 825
Nopember/ November	2 819	2 825
Desember/ December	2 819	2 825
Harga Terendah/ Lowest Price	2 819	2 825
Harga Tertinggi/ Highest Price	2 988	2 833
Harga Rata-rata/ Average Price	2 868	2 830

Lanjutan Tabel/*Continued Table* 9.3.3

Sabun Bubuk Deterjen/ Detergent Powder Soap				
Bulan Month	di Tingkat Produsen/ at the Producer Level		di Tingkat Konsumen/ at the Consumer Level (Kg)	
	2019	2020	2019	2020
(1)	(160)	(161)	(162)	(163)
Januari/ <i>January</i>	16 594	17 250
Februari/ <i>February</i>	16 406	17 250
Maret/ <i>March</i>	16 406	17 250
April/ <i>April</i>	16 438	17 250
Mei/ <i>May</i>	16 469	17 250
Juni/ <i>June</i>	16 469	17 250
Juli/ <i>July</i>	16 469	17 250
Agustus/ <i>August</i>	16 469	17 250
September/ <i>September</i>	17 031	17 375
Oktober/ <i>October</i>	17 125	17 375
Nopember/ <i>November</i>	17 125	17 406
Desember/ <i>December</i>	17 156	17 406
Harga Terendah/ <i>Lowest Price</i>	16 406	17 250
Harga Tertinggi/ <i>Highest Price</i>	17 156	17 406
Harga Rata-rata/ <i>Average Price</i>	16 680	17 297

Lanjutan Tabel/Continued Table 9.3.3

Bulan Month	Emas Perhiasan/ Gold Jewelry			
	di Tingkat Produsen/ at the Producer Level		di Tingkat Konsumen/ at the Consumer Level (1 gram)	
	2019	2020	2019	2020
(1)	(164)	(165)	(166)	(167)
Januari/ January	480 000	505 833
Februari/ February	481 417	510 417
Maret/ March	481 417	517 917
April/ April	481 667	520 000
Mei/ May	482 500	525 833
Juni/ June	493 083	523 750
Juli/ July	496 667	532 917
Agustus/ August	496 667	537 083
September/ September	503 333	538 750
Oktober/ October	501 667	536 667
Nopember/ November	506 667	532 917
Desember/ December	506 667	532 917
Harga Terendah/ Lowest Price	480 000	505 833
Harga Tertinggi/ Highest Price	506 667	538 750
Harga Rata-rata/ Average Price	492 646	526 250

Catatan/Note: ...Data tidak tersedia/ Data not available

Sumber/Source: Survei HKD-1, BPS Kabupaten Kediri/ HKD-1 Survey, BPS-Statistics of Kediri Regency

PENGELUARAN PENDUDUK

Population Expenditure

BAB
CHAPTER

10

PENGELUARAN RATA-RATA PER KAPITA SEBULAN UNTUK BAHAN MAKANAN YANG TERBESAR, 2020

*The Highest Average Expenditure
Per Capita Per Month of Food, 2020*

MAKANAN
dan MINUMAN jadi

35,92 %

*Prepared food
and beverages*



PENGELUARAN RATA-RATA PER KAPITA SEBULAN UNTUK BARANG NON MAKANAN YANG TERBESAR, 2020

*The Highest Average Expenditure
Per Capita Per Month of Non Food, 2020*

PERUMAHAN &
FASILITAS RUMAH TANGGA

45,91 %

*Housing and household
facility*



PENJELASAN TEKNIS

1. Pengeluaran rata-rata per kapita adalah biaya yang dikeluarkan untuk konsumsi semua anggota rumah tangga selama sebulan baik yang berasal dari pembelian, pemberian maupun produksi sendiri dibagi dengan banyaknya anggota rumah tangga dalam rumah tangga tersebut.
2. Rata-rata pengeluaran per kapita sebulan adalah biaya yang dikeluarkan untuk konsumsi semua anggota rumah tangga selama sebulan dibagi dengan banyaknya anggota rumah tangga. Pengeluaran untuk konsumsi makanan dihitung selama seminggu terakhir, sedangkan konsumsi bukan makanan dihitung sebulan dan setahun terakhir. Baik konsumsi makanan maupun bukan makanan selanjutnya dikonversikan ke dalam pengeluaran rata-rata sebulan. Angka konsumsi/ pengeluaran rata-rata per kapita yang disajikan dalam publikasi ini diperoleh dari hasil bagi jumlah konsumsi seluruh rumah tangga (baik mengonsumsi makanan maupun tidak) terhadap jumlah penduduk.

TECHNICAL NOTES

1. *Per capita Average Expenditure is the cost spent for all household members consumption during the month, whether from purchasing, giving or own production, divided by the number of household members in the household.*
2. *The average per capita expenditure per month is the cost spent on consumption of all household members for a month divided by the number of household members. Expenditures for food consumption are calculated during the past week, while non-food consumption is calculated for the last month and year. Both food and non-food consumption are then converted into an average monthly expenditure. The consumption / average expenditure per capita figures presented in this publication are derived from the results for the total consumption of all households (whether consuming food or not) to the total population.*

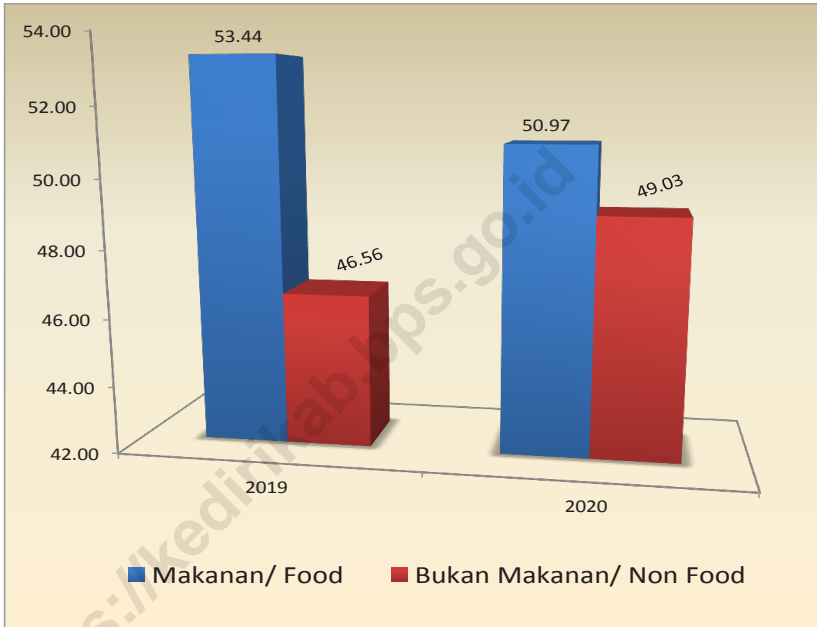
3. Persentase rata-rata pengeluaran perkapita untuk bukan makanan yaitu rata-rata pengeluaran perkapita bukan makanan dibagi rata-rata total pengeluaran perkapita dikali seratus persen.
 4. Persentase pengeluaran rumah tangga untuk keperluan makanan merupakan persentase pengeluaran penduduk untuk mengkonsumsi makanan terhadap total pengeluaran konsumsi selama sebulan.
 5. Konsumsi kalori dan protein dihitung dengan mengalikan kuantitas setiap makanan yang dikonsumsi dengan nilai kandungan kalori dan protein setiap jenis makanan berdasarkan daftar konversi zat gizi.
3. *The average percentage of per capita expenditure for non-food is the average per capita expenditure of non-food divided by the average total expenditure per capita multiplied by one hundred percent.*
 4. *The percentage of household expenditure for food needs is the percentage of population expenditure to consume food to the total consumption expenditure for a month.*
 5. *Consumption of calories and protein is calculated by multiplying the quantity of each food consumed with the value of calorie and protein content of each type of food based on the list of nutrient conversions.*

ULASAN**DESCRIPTION**

- | | |
|----------------------------------------------------------------------------------------------------------------------------------------------------------------------------------------------------------------------------------------------------------------------------------------------------------------------------------------------------------------------------------------------------------------------------------------------------------------------------------------------------------------------------------------------------------------------------------------------------------------------------------------------------------------------------------------------------------------------------------------------------------------------------------------------------------------------------------------------------------------------------------------------------------------------------------------------------------------------------------------------------------|-------------------------------------------------------------------------------------------------------------------------------------------------------------------------------------------------------------------------------------------------------------------------------------------------------------------------------------------------------------------------------------------------------------------------------------------------------------------------------------------------------------------------------------------------------------------------------------------------------------------------------------------------------------------------------------------------------------------------------------------------------------------------------------------------------------------------------------------------------------------------------------------------------------------------------------------------------------------------|
| <p>1. Data Susenas memberikan informasi kesejahteraan masyarakat yang direpresentasikan melalui pengeluaran konsumsi rumah tangga. Pada data kelompok pengeluaran Susenas 2020 menunjukkan adanya informasi yang sangat menarik untuk dicermati dalam hal pengeluaran konsumsi makanan. Dapat dilihat juga bahwa pengeluaran penduduk 40 persen terbawah, 40 persen tengah, dan 20 persen teratas semakin besar, hal ini dibuktikan oleh persentase penduduk yang bergeser menuju pada kelompok pengeluaran yang semakin besar.</p> <p>2. Pengeluaran rata-rata perkapita per bulan di Kabupaten Kediri tahun 2020 pada kelompok makanan sebanyak 50,97 persen dan kelompok bukan makanan sebanyak 49,03 persen.</p> <p>3. Nilai Pengeluaran rata-rata perkapita sebulan menurut kelompok makanan di Kabupaten Kediri tahun 2020 terbanyak pada kelompok Makanan dan Minuman Jadi, kelompok Padi-padian, dan kelompok Rokok, masing-masing sebesar 164.250 rupiah, 53.090 rupiah, dan 50.449 rupiah.</p> | <p>1. <i>Susenas data provides information on community welfare represented by household consumption expenditure. The 2020 Susenas expenditure group data shows that there is very narrative information to be observed in terms of food consumption expenditure. It can also be seen that the population expenditure of the lowest 40 percent, the middle 40 percent, and the top 20 percent is getting bigger, this is evidenced by the percentage of the population shifting towards an increasingly larger expenditure group.</i></p> <p>2. <i>Average expenditure per capita per month in Kediri Regency of 2020 was 50.97 percents for food and 49.03 percents for non food.</i></p> <p>3. <i>The Most Value of average expenditure per capita per month by food groups in Kediri Regency in 2020 was mostly in the Food and Beverage group, the Grains group, and the Cigarette group, respectively 164,250 rupiahs, 53,090 rupiahs, and 50,449 rupiahs.</i></p> |
|----------------------------------------------------------------------------------------------------------------------------------------------------------------------------------------------------------------------------------------------------------------------------------------------------------------------------------------------------------------------------------------------------------------------------------------------------------------------------------------------------------------------------------------------------------------------------------------------------------------------------------------------------------------------------------------------------------------------------------------------------------------------------------------------------------------------------------------------------------------------------------------------------------------------------------------------------------------------------------------------------------|-------------------------------------------------------------------------------------------------------------------------------------------------------------------------------------------------------------------------------------------------------------------------------------------------------------------------------------------------------------------------------------------------------------------------------------------------------------------------------------------------------------------------------------------------------------------------------------------------------------------------------------------------------------------------------------------------------------------------------------------------------------------------------------------------------------------------------------------------------------------------------------------------------------------------------------------------------------------------|

Gambar 10.1
Figures

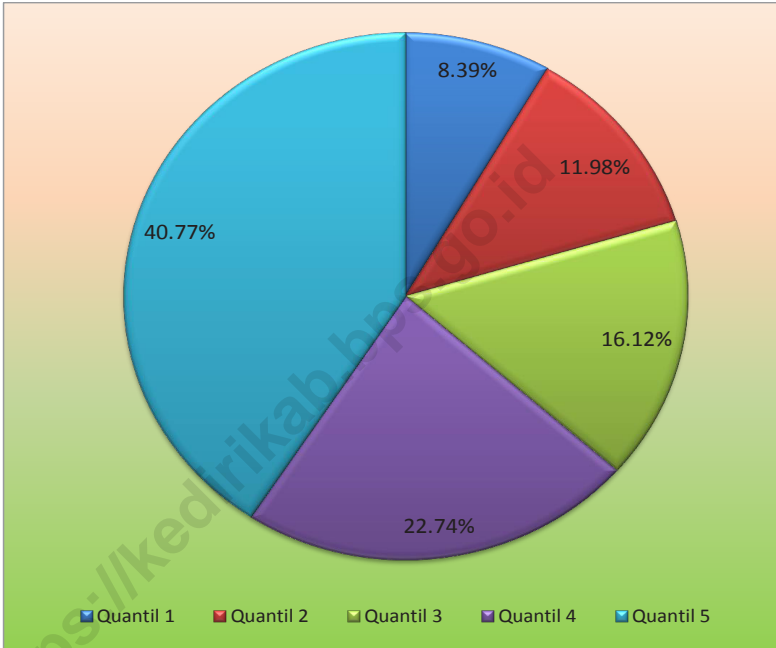
Rata-rata Pengeluaran per Kapita Sebulan menurut Kelompok Komoditas di Kabupaten Kediri (%), 2019-2020
Average Monthly Expenditure Per Capita by Commodity Group in Kediri Regency (%), 2019-2020



Sumber/Source : BPS, Survei Sosial Ekonomi Nasional (Susenas) Maret/BPS-Statistics Indonesia, National Socioeconomic Survey March

Gambar 10.1
Figures

Kuintil Pengeluaran Perkapita Sebulan di Kabupaten Kediri (%) , 2020
Monthly Expenditure Quantil Percapita in Kediri Regency (%) , 2020



Sumber/Source : BPS, Survei Sosial Ekonomi Nasional (Susenas) Maret/BPS-Statistics Indonesia, National Socioeconomic Survey March

Tabel
Table 10.1

**Rata-rata Pengeluaran per Kapita Sebulan Menurut
Kelompok Komoditas (rupiah) di Kabupaten Kediri, 2019
dan 2020**
*Monthly Average Expenditure per Capita by Commodity
Group (rupiahs) in Kediri Regency, 2019 and 2020*

Kelompok Komoditas/Commodity Group	2019	2020
(1)	(2)	(3)
Makanan/Food		
Padi-padian/Cereals	55 032,28	53 090,22
Umbi-umbian/Tubers	4 656,33	4 655,36
Ikan/udang/cumi/kerang/Fish/shrimp/common squid/shells	16 474,19	15 310,70
Daging/Meat	16 016,63	17 564,70
Telur dan susu/Eggs and milk	23 570,93	29 982,78
Sayur-sayuran/Vegetables	31 119,48	35 695,40
Kacang-kacangan/Legumes	14 823,87	15 219,10
Buah-buahan/Fruits	20 411,64	22 720,71
Minyak dan kelapa/Oil and coconut	13 276,32	14 081,42
Bahan minuman/Beverage stuffs	16 637,42	16 686,66
Bumbu-bumbuan/Spices	8 056,17	9 271,58
Konsumsi lainnya/Miscellaneous food items	7 794,41	8 268,55
Makanan dan minuman jadi/Prepared food and beverages	157 779,76	164 250,08
Rokok/Cigarettes	49 536,59	50 449,82
Jumlah makanan/Total food	435 186,02	457 247,09
Bukan makanan/Non-food		
Perumahan dan fasilitas rumah tangga/Housing and household facilities	179 805,04	201 942,52
Aneka komoditas dan jasa/Goods and services	98 601,86	114 468,97
Pakaian, alas kaki, dan tutup kepala/Clothing, footwear, and headgear	19 497,25	21 986,06
Komoditas tahan lama/Durable goods	41 158,21	47 073,70
Pajak, pungutan, dan asuransi/Taxes and insurance	23 628,08	30 617,82
Keperluan pesta dan upacara/kenduri/Parties and ceremonies	16 461,54	23 706,01
Jumlah bukan makanan/Total non-food	379 151,97	439 795,07
Jumlah/Total	814 337,99	897 042,16

Catatan/Note: ...

Sumber/Source: BPS, Survei Sosial Ekonomi Nasional (Susenas) Maret/BPS-Statistics Indonesia, National Socioeconomic Survey March

Tabel
Table 10.2

Persentase Pengeluaran per Kapita Sebulan Menurut Kelompok Komoditas di Kabupaten Kediri, 2019 dan 2020
Percentage of Monthly Expenditure per Capita by Commodity Group in Kediri Regency, 2019 and 2020

Kelompok Komoditas/Commodity Group	2019	2020
(1)	(2)	(3)
Makanan/Food		
Padi-padian/ <i>Cereals</i>	6,76	5,92
Umbi-umbian/ <i>Tubers</i>	0,57	0,52
Ikan/udang/cumi/kerang/ <i>Fish/shrimp/common squid/shells</i>	2,02	1,71
Daging/ <i>Meat</i>	1,97	1,96
Telur dan susu/ <i>Eggs and milk</i>	2,89	3,34
Sayur-sayuran/ <i>Vegetables</i>	3,82	3,98
Kacang-kacangan/ <i>Legumes</i>	1,82	1,70
Buah-buahan/ <i>Fruits</i>	2,51	2,53
Minyak dan kelapa/ <i>Oil and coconut</i>	1,63	1,57
Bahan minuman/ <i>Beverage stuffs</i>	2,04	1,86
Bumbu-bumbuan/ <i>Spices</i>	0,99	1,03
Konsumsi lainnya/ <i>Miscellaneous food items</i>	0,96	0,92
Makanan dan minuman jadi/ <i>Prepared food and beverages</i>	19,38	18,31
Rokok/ <i>Cigarettes</i>	6,08	5,62
Jumlah makanan/Total food	53,44	50,97
Bukan makanan/Non-food		
Perumahan dan fasilitas rumah tangga/ <i>Housing and household facilities</i>	22,08	22,51
Aneka komoditas dan jasa/ <i>Goods and services</i>	12,11	12,76
Pakaian, alas kaki, dan tutup kepala/ <i>Clothing, footwear, and headgear</i>	2,39	2,45
Komoditas tahan lama/ <i>Durable goods</i>	5,05	5,25
Pajak, pungutan, dan asuransi/ <i>Taxes and insurance</i>	2,90	3,41
Keperluan pesta dan upacara/kenduri/ <i>Parties and ceremonies</i>	2,02	2,64
Jumlah bukan makanan/Total non-food	46,56	49,03
Jumlah/Total	100,00	100,00

Catatan/Note: ...

Sumber/Source: BPS, Survei Sosial Ekonomi Nasional (Susenas) Maret/BPS-Statistics Indonesia, National Socioeconomic Survey March

Tabel
Table 10.3**Kuintil Pengeluaran Perkapita Penduduk Sebulan di
Kabupaten Kediri, 2019 dan 2020**
*Monthly Expenditure Quantil Percapita in Kediri Regency,
2019 and 2020*

Kuintil Pengeluaran Perkapita Sebulan <i>Monthly Expenditure Quantil Percapita</i> (Rp)	2019	2020
(1)	(2)	(3)
Penduduk Kuintil/ <i>Pop. Quantil</i> 1	377 886	376 429
Penduduk Kuintil/ <i>Pop. Quantil</i> 2	514 967	537 450
Penduduk Kuintil/ <i>Pop. Quantil</i> 3	666 068	723 334
Penduduk Kuintil/ <i>Pop. Quantil</i> 4	925 263	1 020 501
Penduduk Kuintil/ <i>Pop. Quantil</i> 5	1 588 402	1 829 333
Rata-rata/Average	814 337	897 042

Catatan/Note: ...

Sumber/Source: BPS, Survei Sosial Ekonomi Nasional (Susenas) Maret/BPS-Statistics Indonesia, National Socioeconomic Survey March

Tabel
Table 10.4

Rata-rata Pengeluaran per Kapita Sebulan Makanan dan Bukan Makanan di Daerah Perkotaan dan Perdesaan Menurut Kabupaten/Kota di Provinsi Jawa Timur (rupiah), 2019 dan 2020
Monthly Average of Food and Non-Food Expenditure per Capita in Urban and Rural Areas by Regency/Municipality di Provinsi Jawa Timur (rupiahs), 2019 and 2020

Kabupaten/Kota Regency/Municipality	Makanan Food		Bukan Makanan Non-Food		Jumlah Total	
	2019	2020	2019	2020	2019	2020
(1)	(2)	(3)	(4)	(5)	(6)	(7)
KABUPATEN/REGENCY						
[3501] Pacitan	418 055	416 125	377 777	372 964	795 832	789 089
[3502] Ponorogo	415 478	458 674	432 363	559 609	847 840	1 018 283
[3503] Trenggalek	406 233	423 843	417 277	439 882	823 510	863 725
[3504] Tulungagung	447 335	504 173	449 240	528 687	896 574	1 032 860
[3505] Blitar	419 278	418 785	425 485	466 691	844 763	885 475
[3506] Kediri	435 186	457 247	379 152	439 795	814 338	897 042
[3507] Malang	465 681	450 082	522 172	507 779	987 853	957 860
[3508] Lumajang	435 916	433 284	315 761	323 100	751 678	756 384
[3509] Jember	440 697	482 799	358 929	393 163	799 627	875 962
[3510] Banyuwangi	481 559	499 812	489 846	490 987	971 405	990 799
[3511] Bondowoso	420 934	440 710	325 340	367 036	746 274	807 747
[3512] Situbondo	469 511	432 954	376 778	340 942	846 290	773 896
[3513] Probolinggo	398 276	479 768	316 845	379 430	715 121	859 198
[3514] Pasuruan	515 088	529 156	448 961	484 887	964 049	1 014 043
[3515] Sidoarjo	683 507	687 465	831 294	915 416	1 514 800	1 602 882
[3516] Mojokerto	586 121	608 467	564 934	597 767	1 151 054	1 206 235
[3517] Jombang	495 624	506 897	467 968	494 050	963 592	1 000 947
[3518] Nganjuk	440 251	470 127	503 364	410 690	943 614	880 818
[3519] Madiun	442 626	448 200	449 233	468 958	891 858	917 158
[3520] Magetan	453 149	461 372	516 851	480 352	970 000	941 724
[3521] Ngawi	422 465	430 666	362 988	386 601	785 453	817 267
[3522] Bojonegoro	450 082	473 457	397 479	430 561	847 561	904 018
[3523] Tuban	477 950	470 367	428 686	420 257	906 635	890 624
[3524] Lamongan	480 093	535 672	463 946	482 973	944 039	1 018 645
[3525] Gresik	607 933	604 969	656 018	700 012	1 263 950	1 304 981
[3526] Bangkalan	418 907	480 793	310 906	311 142	729 813	791 935

Lanjutan Tabel/Continued Table 10.4

Kabupaten/Kota Regency/Municipality	Makanan Food		Bukan Makanan Non-Food		Jumlah Total	
	2019	2020	2019	2020	2019	2020
(1)	(2)	(3)	(4)	(5)	(6)	(7)
[3527] Sampang	404 262	420 135	242 124	247 837	646 386	667 972
[3528] Pamekasan	406 615	417 229	300 352	297 369	706 967	714 598
[3529] Sumenep	592 227	550 379	422 675	342 689	1 014 903	893 068
KOTA/MUNICIPALITY						
[3571] Kota Kediri	512 133	561 467	614 527	688 323	1 126 661	1 249 790
[3572] Kota Blitar	575 053	597 781	693 586	771 865	1 268 639	1 369 646
[3573] Kota Malang	616 123	645 869	992 783	1 097 700	1 608 906	1 743 569
[3574] Kota Probolinggo	507 171	513 885	746 602	699 473	1 253 772	1 213 359
[3575] Kota Pasuruan	584 937	636 369	521 896	573 520	1 106 833	1 209 889
[3576] Kota Mojokerto	584 247	612 721	724 543	770 511	1 308 790	1 383 232
[3577] Kota Madiun	604 752	655 444	838 459	914 507	1 443 211	1 569 951
[3578] Kota Surabaya	742 013	777 725	1 285 586	1 101 421	2 027 599	1 879 146
[3579] Kota Batu	561 428	598 323	688 591	770 884	1 250 019	1 369 206
[3500] JAWA TIMUR	502 892	521 577	533 285	542 805	1 036 177	1 064 382

Sumber/Source: BPS Provinsi Jawa Timur/BPS-Statistics of Jawa Timur Province

Tabel 10.5
Table

Persentase Pengeluaran per Kapita Sebulan Makanan dan Bukan Makanan di Daerah Perkotaan dan Perdesaan Menurut Kabupaten/Kota di Provisini Jawa Timur (persen), 2019 dan 2020

Percentage of Monthly Food and Non-Food Expenditure per Capita in Urban and Rural Areas by Regency/Municipality in Jawa Timur Province (persen), 2019 and 2020

Kabupaten/Kota Regency/Municipality	Makanan Food		Bukan Makanan Non-Food	
	2019	2020	2019	2020
(1)	(2)	(3)	(4)	(5)
KABUPATEN/REGENCY				
[3501] Pacitan	52,53	52,73	47,47	47,27
[3502] Ponorogo	49,00	45,04	51,00	54,96
[3503] Trenggalek	49,33	49,07	50,67	50,93
[3504] Tulungagung	49,89	48,81	50,11	51,19
[3505] Blitar	49,63	47,29	50,37	52,71
[3506] Kediri	53,44	50,97	46,56	49,03
[3507] Malang	47,14	46,99	52,86	53,01
[3508] Lumajang	57,99	57,28	42,01	42,72
[3509] Jember	55,11	55,12	44,89	44,88
[3510] Banyuwangi	49,57	50,45	50,43	49,55
[3511] Bondowoso	56,40	54,56	43,60	45,44
[3512] Situbondo	55,48	55,94	44,52	44,06
[3513] Probolinggo	55,69	55,84	44,31	44,16
[3514] Pasuruan	53,43	52,18	46,57	47,82
[3515] Sidoarjo	45,12	42,89	54,88	57,11
[3516] Mojokerto	50,92	50,44	49,08	49,56
[3517] Jombang	51,44	50,64	48,56	49,36
[3518] Nganjuk	46,66	53,37	53,34	46,63
[3519] Madiun	49,63	48,87	50,37	51,13
[3520] Magetan	46,72	48,99	53,28	51,01
[3521] Ngawi	53,79	52,70	46,21	47,30
[3522] Bojonegoro	53,10	52,37	46,90	47,63
[3523] Tuban	52,72	52,81	47,28	47,19
[3524] Lamongan	50,86	52,59	49,14	47,41
[3525] Gresik	48,10	46,36	51,90	53,64
[3526] Bangkalan	57,40	60,71	42,60	39,29
[3527] Sampang	62,54	62,90	37,46	37,10


Lanjutan Tabel/Continued Table 10.5

Kabupaten/Kota Regency/Municipality	Makanan Food		Bukan Makanan Non-Food	
	2019	2020	2019	2020
(1)	(2)	(3)	(4)	(5)
[3528] Pamekasan	57,52	58,39	42,48	41,61
[3529] Sumenep	58,35	61,63	41,65	38,37
KOTA/MUNICIPALITY				
[3571] Kota Kediri	45,46	44,92	54,54	55,08
[3572] Kota Blitar	45,33	43,64	54,67	56,36
[3573] Kota Malang	38,29	37,04	61,71	62,96
[3574] Kota Probolinggo	40,45	42,35	59,55	57,65
[3575] Kota Pasuruan	52,85	52,60	47,15	47,40
[3576] Kota Mojokerto	44,64	44,30	55,36	55,70
[3577] Kota Madiun	41,90	41,75	58,10	58,25
[3578] Kota Surabaya	36,60	41,39	63,40	58,61
[3579] Kota Batu	44,91	43,70	55,09	56,30
[3500] JAWA TIMUR	48,53	49,00	51,47	51,00

Sumber/Source: BPS Provinsi Jawa Timur/BPS-Statistics of Jawa Timur Province

Penerimaan Beras di Kabupaten Kediri

Rice Received in Kediri Regency



Jumlah sarana perdagangan di Kabupaten Kediri

Number of trading facilities in Kediri Regency

2020

Kelompok pertokoan
Store group

198 Unit
units



Minimarket
Supermarkets

256 Unit
units



Pasar
Market

111 Unit
units



Toko
Store

12.637 Unit
units



PENJELASAN TEKNIS**TECHNICAL NOTES**

- | | |
|-----------------------------------------------------------------------------------------------------------------------------------------------------------------------------------------------------------------------------------------------------------------------------------------------------------------------------|-----------------------------------------------------------------------------------------------------------------------------------------------------------------------------------------------------------------------------------------------------------------------------------------------------------------------------------------------|
| <p>1. Perseroan Terbatas (PT) adalah organisasi bisnis yang memiliki badan hukum resmi yang dimiliki oleh minimal dua orang dengan tanggung jawab yang hanya berlaku pada perusahaan tanpa melibatkan harta pribadi atau perseorangan yang ada di dalamnya.</p> | <p>1. <i>Limited Liability Company is a business organization that has an official legal entity owned by at least two persons with responsibilities that only apply to the company without involving personal property or individuals in it.</i></p> |
| <p>2. CV/Firma adalah bentuk badan hukum perusahaan perorangan yang modalnya dimiliki oleh beberapa orang dan digunakan untuk menjalankan usaha bersama dengan tujuan untuk memperoleh keuntungan. Bentuk badan hukum ini disahkan oleh notaris.</p> | <p>2. <i>CV /Firm is a legal entity form of individual companies whose capital is owned by several people and used to run a business together with the aim to gain profit. This legal entity is legalized by a notary.</i></p> |
| <p>3. Koperasi adalah perusahaan yang beranggotakan orang-seorang atau badan hukum koperasi dengan melandaskan kegiatannya berdasarkan prinsip koperasi sekaligus sebagai gerakan ekonomi rakyat yang berdasarkan azas kekeluargaan. Bentuk badan hukum koperasi ini dikeluarkan dan disahkan oleh Departemen Koperasi.</p> | <p>3. <i>Cooperative is a company composed of persons-a legal entity or legal entity based on its activities based on the principle of cooperatives as well as a people's economic movement based on the principle of kinship. The form of legal entity of this cooperative is issued and authorized by the Ministry of Cooperatives.</i></p> |
| <p>4. Perorangan adalah badan usaha kepemilikannya dimiliki oleh satu orang. Individu dapat membuat badan usaha perseorangan tanpa izin dan tata cara tertentu. Semua orang bebas membuat</p> | <p>4. <i>Individual is owned enterprise owned by one person. Individuals may create individual business entities without permission and specific procedures. Everyone is free to create personal business</i></p> |

bisnis personal tanpa adanya batasan untuk mendirikannya. Pada umumnya perusahaan perseorangan bermodal kecil, terbatasnya jenis serta jumlah produksi, memiliki tenaga kerja/buruh yang sedikit dan penggunaan alat produksi teknologi sederhana.

5. Lainnya adalah selain Perseroan Terbatas (PT), CV/Firma, Koperasi, dan Perorangan, misalnya yayasan.
6. Pedagang Besar adalah pengusaha/pedagang yang menjual barang dalam jumlah besar untuk setiap jenis barang yang diperdagangkan. Pedagang besar membeli atau mendapatkan produk barang dagangan dari tangan pertama atau produsen secara langsung. Pedagang besar biasanya diberikan hak wewenang wilayah / daerah tertentu dari produsen.
7. Pedagang Menengah adalah pedagang yang membeli atau mendapatkan barang dagangannya dari distributor atau agen tunggal yang biasanya akan diberi daerah kekuasaan penjualan/ perdagangan tertentu yang lebih kecil dari daerah kekuasaan distributor.

without any limitations to establish it. In general, individual companies with little capital, limited types and quantities of production, have a little labor/labor and use of simple technology production tools.

5. Others are other than Limited Liability Company (PT), CV/Firm, Cooperative, and Individual, e.g. foundation.

6. Large Traders are entrepreneurs/ traders who sell large quantities of goods for every type of traded goods. Large traders buy or get merchandise from first-hand products or manufacturers directly. Large traders are usually granted the territory/region specific authority of the producer.

7. Medium Trader is a merchant who buys or obtains his or her merchandise from a sole distributor or sole agent who would normally be given a particular sales/trading area less than the distributor's domain.

8. Pedagang Kecil adalah pedagang yang menjual barang yang dijualnya langsung ke tangan pemakai akhir atau konsumen dengan jumlah satuan atau eceran.
 9. Koperasi Unit Desa (KUD) merupakan koperasi di wilayah pedesaan yang bergerak dalam penyediaan kebutuhan masyarakat yang berkaitan dengan kegiatan pertanian. Koperasi unit desa dapat juga dikatakan sebagai wadah organisasi ekonomi yang berwatak sosial dan merupakan wadah bagi pengembangan berbagai kegiatan ekonomi masyarakat pedesaan yang diselenggarakan oleh masyarakat dan untuk masyarakat itu sendiri.
 10. KPR (Kredit Pemilikan Rumah) adalah kredit yang digunakan untuk membeli rumah atau untuk kebutuhan konsumtif lainnya dengan jaminan/agunan berupa rumah.
 11. KOPKAR (Koperasi Karyawan) adalah sebuah koperasi yang berada di sebuah perusahaan tertentu. Anggota koperasi ini adalah para karyawan dari perusahaan tersebut.
 12. Koperasi Lainnya adalah selain Koperasi Unit Desa (KUD), KPR (Kredit Pemilikan Rumah), dan KOPKAR (Koperasi Karyawan).
8. *Small Traders are traders who sell goods that are sold directly to the hands of end users or consumers by the number of units or retail.*
 9. *Village Unit Cooperative (KUD) is a cooperative in rural areas engaged in the provision of community needs related to agricultural activities. Village cooperatives can also be said to be a platform for economic organization with a social character and is a venue for the development of various economic activities of rural communities organized by the community and for the community itself.*
 10. *Home Ownership Credit is a credit used to purchase a house or for other consumer needs with collateral/ collateral in the form of a house.*
 11. *Employee Cooperative is a cooperative residing in a particular company. Members of this cooperative are the employees of the company.*
 12. *Other Cooperatives are other than Village Unit Cooperatives, Home Ownership Credit, and Employee Cooperative.*

13. Pasar adalah suatu tempat pertemuan penjual dan pembeli untuk melakukan transaksi jual beli dan jasa.
 14. Toko adalah sebuah tempat tertutup yang di dalamnya terjadi kegiatan perdagangan dengan jenis benda atau barang yang khusus, misalnya toko buku, toko buah, dan sebagainya.
 15. Kios adalah toko kecil (tempat berjual buku, koran, dsb).
 16. Warung adalah tempat menjual makanan, minuman, kelontong, dan sebagainya.
13. *Market is a meeting place of sellers and buyers to conduct transactions of sale and purchase and services.*
 14. *Store is a closed place in which there is a trading activity with a particular type of item or item, such as a bookstore, fruit shop, etc.*
 15. *Stall is a small store (place to sell books, newspapers, etc).*
 16. *Shop is a place to sell food, drinks, grocery, etc.*

ULASAN**DESCRIPTION****Perdagangan**

1. Pasar merupakan wadah kegiatan masyarakat dalam melakukan perdagangan. Hingga saat ini pasar tradisional dianggap sebagai pondasi dasar perekonomian di setiap wilayah. Sesuai dengan misi nawacita, pasar tersebut merupakan cerminan dari ekonomi kerakyatan. Dilihat dari data PODES, jumlah sarana perdagangan di Kabupaten Kediri tahun 2020 mengalami peningkatan sebesar 8,40 persen dibanding tahun sebelumnya.
2. Untuk mendapatkan Surat Ijin Usaha Perdagangan (SIUP), perusahaan harus memiliki sertifikat Tanda Daftar perusahaan (TDP) terlebih dahulu. Perusahaan yang berubah jenis dan status usahanya (mutasi) juga harus mendaftarkan. Ditahun 2020, Dinas Perdagangan Kabupaten Kediri menerbitkan 5.503 tanda daftar perusahaan baru.
3. Dibandingkan tahun 2019 penerimaan beras oleh Perum Bulog Sub Drive Kediri di tahun 2020 mengalami penurunan sebesar 53,88 persen.

Trade

1. *The market is a forum for community activities in conducting trade. Until now, traditional markets are considered as the basic foundation of the economy in each region. In accordance with the mission of Nawacita, the market is a reflection of popular economy. Viewed from the village potential data, the number of trading facilities in Kediri Regency in 2020 increased by 8.40 percent compared to the previous year.*
2. *To obtain a Trade Business License (SIUP), the company must have a certificate of Company Register (TDP) first. Companies that change their type and business status (mutation) must also register. In 2020, the Kediri District Trade Office issued 5,503 new company registration marks.*
3. *Compared to 2019, rice receipts by the Kediri Sub Drive Bulog in 2020 decreased by 53.88 percent.*

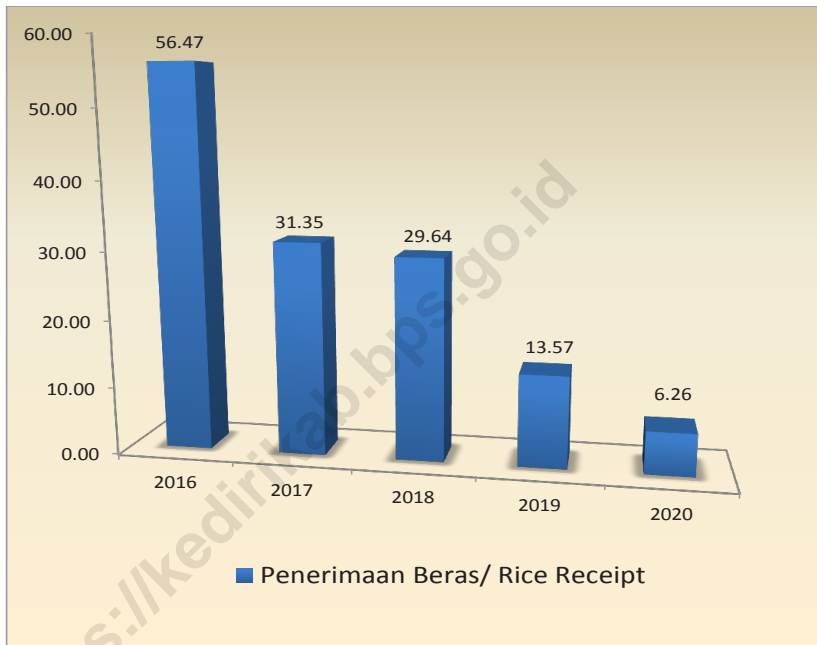
Ekspor-Impor

4. Menurut data dari Dinas Perdagangan Kabupaten Kediri nilai realisasi ekspor Kabupaten Kediri tahun 2019 mengalami penurunan sebesar 4,45 persen. Demikian halnya untuk volume impor juga mengalami penurunan sebesar 2,01 persen.

Export-Import

4. *According to data from the Kediri Regency Trade Office, the export realization value of Kediri Regency in 2019 decreased by 4.45 percent. Likewise, import volume also decreased by 2.01 percent..*

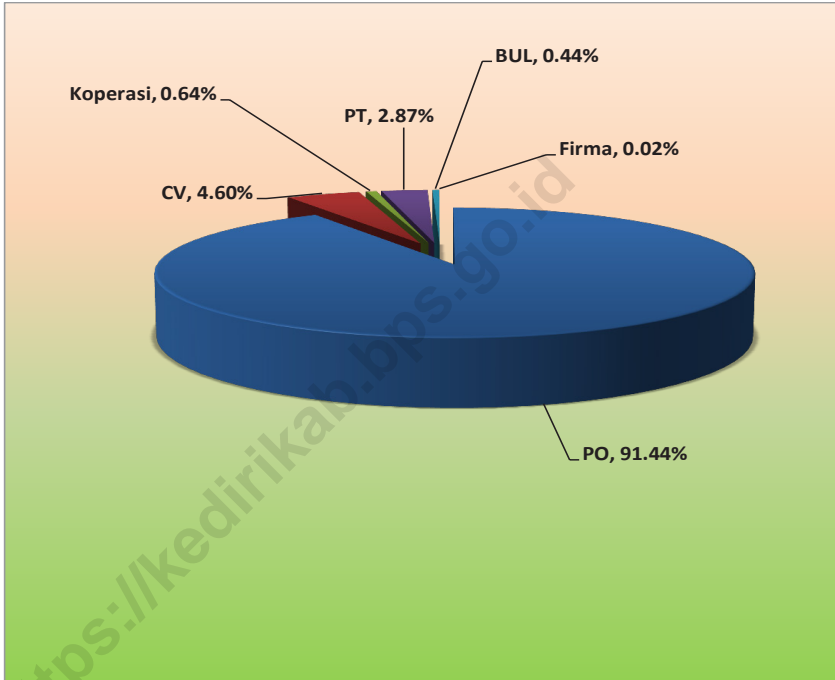
<https://kedirikab.bps.go.id>

Gambar
Figures 11.1**Penerimaan Beras di Kabupaten Kediri (ribu Ton), 2016-2020**
Rice Receipt in Kediri Regency (thousand tons), 2016-2020

Sumber/Source: Perum Bulog Kantor Sub Divre Kediri /Bulog's Office Sub Divre Kediri

Gambar 11.2
Figures

Penerbitan Tanda Daftar Perusahaan Baru di Kabupaten Kediri, 2020
Issuance of New Company Registration Number in Kediri Regency, 2020



Sumber/Source: DPMPSTP Kabupaten Kediri /Investment Service and Servants Office of Kediri Regency

Tabel
Table 11.1**Jumlah Sarana Perdagangan Menurut Jenisnya di
Kabupaten Kediri, 2016-2020**
**Number of Trading Facilities by Type of Facility in Kediri
Regency, 2016-2020**

Jenis Sarana Perdagangan Type of Trading Facilities	2016	2017	2018	2019	2020
(1)	(2)	(3)	(4)	(5)	(6)
Kelompok Pertokoan <i>Store Group</i>	151	200	198
Pasar <i>Market</i>	95	130	111
Minimarket/ Swalayan <i>Minimarkets / Supermarkets</i>	220	222	256
Toko <i>Store</i>	14 708	11 782	12 637
Warung <i>Stalls</i>	7 507	9 192	10 065
Jumlah/Total	22 681	21 463	23 267

Catatan/Note: ... Data tidak tersedia/ *Data not available*Sumber/Source: BPS, pendataan potensi desa (PODES)/BPS-Statistics Indonesia, *village potential data collection (PODES)*

Tabel
Table 11.2

Jumlah Pasar Tradisional Menurut Jenis dan Kecamatan di Kabupaten Kediri, 2019-2020
Number of Traditional Market by Type and Subdistrict in Kediri Regency, 2019-2020

Kecamatan Subdistrict	Pasar dengan Bangunan Permanen Market with Permanent Buildings		Pasar dengan Bangunan Semi Permanen Market with Semi Permanent Buildings	
	2019	2020	2019	2020
(1)	(2)	(3)	(4)	(5)
[010] Mojo	2	2	4	5
[020] Semen	3	3	-	1
[030] Ngadiluwih	1	1	2	2
[040] Kras	1	1	3	3
[050] Ringinrejo	-	1	-	-
[060] Kandat	2	2	1	1
[070] Wates	2	2	-	-
[080] Ngancar	1	1	-	-
[090] Plosoklaten	6	6	-	-
[100] Gurah	4	4	1	2
[110] Puncu	2	2	1	1
[120] Kepung	2	2	-	-
[130] Kandangan	3	1	-	-
[140] Pare	4	4	3	2
[141] Badas	38	4	-	4
[150] Kunjang	2	2	-	2
[160] Plemahan	2	2	1	2
[170] Purwoasri	2	2	1	1
[180] Papar	1	1	-	1
[190] Pagu	1	2	-	1
[191] Kayenkidul	1	1	-	1
[200] Gampengrejo	2	2	-	-
[201] Ngasem	2	3	1	-
[210] Banyakan	3	3	-	-
[220] Grogol	2	2	1	1
[230] Tarokan	2	2	1	1
Kabupaten Kediri	91	58	20	31

Lanjutan Tabel/Continued Table 11.2

Kecamatan Subdistrict	Pasar Tanpa Bangunan Market without building		Jumlah Total	
	2019	2020	2019	2020
(1)	(6)	(7)	(8)	(9)
[010] Mojo	1	2	7	9
[020] Semen	-	-	3	4
[030] Ngadiluwih	1	1	4	4
[040] Kras	-	-	4	4
[050] Ringinrejo	1	1	1	2
[060] Kandat	1	1	4	4
[070] Wates	-	-	2	2
[080] Ngancar	-	-	1	1
[090] Plosoklaten	1	1	7	7
[100] Gurah	1	1	6	7
[110] Puncu	-	1	3	4
[120] Kepung	-	-	2	2
[130] Kandangan	1	1	4	2
[140] Pare	5	3	12	9
[141] Badas	-	-	38	8
[150] Kunjang	2	2	4	6
[160] Plemahan	-	2	3	6
[170] Purwoasri	-	-	3	3
[180] Papar	-	-	1	2
[190] Pagu	-	1	1	4
[191] Kayenkidul	-	-	1	2
[200] Gampengrejo	-	-	2	2
[201] Ngasem	-	-	3	3
[210] Banyakan	3	3	6	6
[220] Grogol	2	2	5	5
[230] Tarokan	-	-	3	3
Kabupaten Kediri	19	22	130	111

Catatan/Note: ...

Sumber/Source: BPS, pendataan potensi desa (PODES)/BPS-Statistics Indonesia, village potential data collection (PODES)

Tabel
Table 11.3

**Jumlah Minimarket/ Swalayan, Toko dan Warung di
Kabupaten Kediri Menurut Kecamatan, 2019-2020**
*Number of Minimarkets / Supermarkets, Shops and Stalls in
Kediri Regency by Subdistrict, 2019-2020*

Kecamatan Subdistrict	Minimarket/ Swalayan Minimarkets / Supermarkets		Toko Shops		Warung Stalls	
	2019	2020	2019	2020	2019	2020
(1)	(2)	(3)	(4)	(5)	(6)	(7)
[010] Mojo	10	16	785	789	323	387
[020] Semen	3	1	477	537	372	383
[030] Ngadiluwih	6	4	609	649	501	561
[040] Kras	10	9	285	344	282	306
[050] Ringinrejo	6	6	172	210	102	136
[060] Kandat	4	4	243	245	254	243
[070] Wates	13	12	532	583	360	407
[080] Ngancar	7	7	201	270	184	238
[090] Plosoklaten	7	9	518	542	492	488
[100] Gurah	22	24	709	721	639	656
[110] Puncu	5	10	427	628	147	336
[120] Kepung	8	9	282	331	385	412
[130] Kandangan	6	7	326	370	229	243
[140] Pare	31	32	1 385	1 674	1 132	1 226
[141] Badas	2	6	665	482	474	490
[150] Kunjang	3	3	271	295	225	251
[160] Plemahan	17	18	583	670	393	450
[170] Purwoasri	5	10	324	345	248	270
[180] Papar	5	10	173	191	294	302
[190] Pagu	7	7	230	263	264	295
[191] Kayenkidul	10	8	379	419	298	299
[200] Gampengrejo	2	1	263	286	179	239
[201] Ngasem	18	23	427	479	479	511
[210] Banyakan	4	4	547	547	289	289
[220] Grogol	9	8	524	311	253	289
[230] Tarokan	2	8	445	456	331	358
Kabupaten Kediri	222	256	11 782	12 637	9 129	10 065

Catatan/Note: ...

Sumber/Source: BPS, pendataan potensi desa (PODES)/BPS-Statistics Indonesia, village potential data collection (PODES)

Tabel
Table 11.4**Jumlah Penerbitan Tanda Daftar Perusahaan Baru di
Kabupaten Kediri menurut Bulan, 2019-2020**
**Number of Issuance of New Company Registration Number
in Kediri Regency by Month, 2019-2020**

Kecamatan Subdistrict	PO		CV		Koperasi Cooperative	
	2019	2020	2019	2020	2019	2020
(1)	(2)	(3)	(4)	(5)	(6)	(7)
Januari/ January	154	182	28	15	4	3
Februari/ February	154	251	38	19	1	3
Maret/ March	112	238	60	24	26	1
April/ April	121	112	47	18	1	1
Mei/ May	124	82	39	11	3	0
Juni/ June	94	161	23	15	0	0
Juli/ July	194	279	41	31	1	0
Agustus/ August	149	536	49	21	13	7
September/ September	138	646	44	25	5	3
Oktober/ October	125	1 470	20	24	2	7
Nopember/ November	112	814	28	29	5	9
Desember/ December	117	261	16	21	3	1
Kabupaten Kediri	1 594	5 032	433	253	64	35

Lanjutan Tabel/Continued Table 11.4

Kecamatan Subdistrict	PT		BUL		Firma Firm	
	2019	2020	2019	2020	2019	2020
(1)	(8)	(9)	(10)	(11)	(12)	(13)
Januari/ January	35	15	-	-	1	-
Februari/ February	27	17	4	4	1	1
Maret/ March	0	12	2	2	-	-
April/ April	22	14	1	1	-	-
Mei/ May	27	8	3	2	-	-
Juni/ June	11	10	-	2	-	-
Juli/ July	45	10	-	2	-	-
Agustus/ August	31	17	5	4	-	-
September/ September	18	16	3	1	-	-
Oktober/ October	17	19	5	2	-	-
Nopember/ November	19	10	1	2	-	-
Desember/ December	12	10	2	2	-	-
Kabupaten Kediri	264	158	26	24	2	1

Catatan/Note: Data dari Aplikasi Online Single Submission (OSS)/ Data from the Online Single Submission (OSS) Application

Sumber/Source: DPMPSTP Kabupaten Kediri /Investment Service and Servants Office of Kediri Regency

Tabel
Table 11.5**Persediaan, Penerimaan dan Pengeluaran Beras oleh Sub
Divre Kediri menurut Bulan (Ton), 2019-2020**
*Inventories, Revenue and Expenditure of Rice by Sub-Divre
of Kediri by Month (Ton), 2019-2020*

Kecamatan Subdistrict	Pemasukan Persediaan Inventory		Pengeluaran Expenditure		Penyusutan Depreciation	
	2019	2020	2019	2020	2019	2020
(1)	(2)	(3)	(4)	(5)	(6)	(7)
Januari/ January	3	1	2 650	727	-	-
Februari/ February	9	54	634	2 796	-	-
Maret/ March	84	12	199	1 222	-	-
April/ April	1 505	95	177	319	-	-
Mei/ May	2 404	1 545	141	3 245	-	-
Juni/ June	1 725	2 792	21	11 783	-	-
Juli/ July	4 723	978	179	1 819	-	-
Agustus/ August	1 970	171	588	3 236	-	-
September/ September	305	83	1 022	15 735	-	-
Oktober/ October	159	260	2 600	9	-	-
Nopember/ November	311	257	2 489	107	-	-
Desember/ December	370	8	3 158	384	-	-
Kabupaten Kediri	13 565	6 256	13 859	41 382	-	-

Lanjutan Tabel/Continued Table 11.5

Kecamatan Subdistrict	Stok Awal First stock		Stok Akhir Last stock	
	2019	2020	2019	2020
(1)	(8)	(9)	(10)	(11)
Januari/ January	7 960	43 807	5 313	43 081
Februari/ February	5 313	43 239	4 688	40 496
Maret/ March	4 688	40 779	4 573	39 569
April/ April	4 583	39 739	5 910	39 515
Mei/ May	5 704	39 430	7 967	37 730
Juni/ June	8 055	37 718	9 758	28 727
Juli/ July	9 758	28 866	14 302	28 025
Agustus/ August	14 762	28 468	16 144	25 403
September/ September	16 144	25 213	15 427	9 561
Oktober/ October	15 755	11 343	13 313	11 594
Nopember/ November	14 666	5 807	12 488	5 957
Desember/ December	13 609	5 837	10 820	5 462
Kabupaten Kediri	13 609	5 837	13 316	5 462

Catatan/Note: ...

Sumber/Source: Perum Bulog Kantor Sub Divre Kediri /Bulog's Office Sub Divre Kediri

Tabel
Table 11.6**Jumlah Pengiriman, Penyusutan dan Penerimaan Beras oleh Sub Divre Kediri menurut Bulan (Ton), 2019-2020**
Number of Shipping, Depreciation and Revenue Received by Sub Divre of Kediri by Month (Ton), 2019-2020

Kecamatan Subdistrict	Pengiriman Shipment		Penyusutan Bruto Gross depreciation		Penerimaan Netto Net Receipts	
	2019	2020	2019	2020	2019	2020
(1)	(2)	(3)	(4)	(5)	(6)	(7)
Januari/ January	3	1	-	-	3	1
Februari/ February	9	54	-	-	9	54
Maret/ March	84	12	-	-	84	12
April/ April	1 505	95	-	-	1 505	95
Mei/ May	2 404	1 545	-	-	2 404	1 545
Juni/ June	1 725	2 792	-	-	1 725	2 792
Juli/ July	4 723	978	-	-	4 723	978
Agustus/ August	1 970	171	-	-	1 970	171
September/ September	305	83	-	-	305	83
Oktober/ October	159	260	-	-	159	260
November/ November	311	257	-	-	311	257
Desember/ December	370	8	-	-	370	8
Kabupaten Kediri	13 565	6 256	-	-	13 565	6 256

Catatan/Note: ...

Sumber/Source: Perum Bulog Kantor Sub Divre Kediri /Bulog's Office Sub Divre Kediri

Tabel 11.7
Table

Nilai Ekspor dan Impor di Kabupaten Kediri (US \$), 2019-2020
Value of Export and Import in Kediri Regency (US \$), 2019-2020

Kecamatan Subdistrict	Impor Import		Ekspor Export	
	2019	2020	2019	2020
(1)	(2)	(3)	(4)	(5)
Januari/ January	8 042 568,96	...	5 304 725,50	...
Februari/ February	8 422 172,52	...	4 254 134,94	...
Maret/ March	22 930 941,38	...	4 676 371,09	...
April/ April	18 324 359,09	...	5 644 441,85	...
Mei/ May	6 010 722,08	...	6 308 357,57	...
Juni/ June	6 880 690,28	...	3 048 576,87	...
Juli/ July	24 284 511,93	...	5 532 121,57	...
Agustus/ August	19 946 304,23	...	4 695 209,44	...
September/ September	16 604 181,48	...	2 483 544,39	...
Oktober/ October	21 394 614,96	...	4 303 217,72	...
Nopember/ November	24 266 933,08	...	4 275 953,17	...
Desember/ December	9 274 907,65	...	5 889 228,99	...
Kabupaten Kediri	186 382 907,63	...	56 415 883,09	...

Catatan/Note: ... Data tidak tersedia/ Data not available

Sumber/Source: Dinas Perdagangan Kabupaten Kediri/Trade Office of Kediri Regency

Tabel
Table 11.8**Bahan Makanan yang Tersedia per Kapita menurut Kecamatan di Kabupaten Kediri (Kg/Kapita/Tahun), 2020****Foodstuffs Available per Capita by Subdistrict in Kediri Regency (Kg / Capita / Year), 2020**

Kecamatan Subdistrict	Padi/ Paddy		Jagung/ Corn		Ubi Kayu/ Cassava	
	Gabah/ Unhusked Rice	Setara Beras/ Equivalent of Rice	Pipilan/ dry loose maize	Setara Beras/ Equivalent of Rice	Ubi basah/ Fresh roots	Setara Beras/ Equivalent of Rice
(1)	(2)	(3)	(4)	(5)	(6)	(7)
[010] Mojo	164,35	103,87	202,78	188,59	709,10	198,55
[020] Semen	245,16	154,94	192,32	178,86	311,15	87,12
[030] Ngadiluwih	8,07	5,10	11,01	10,24	27,75	7,77
[040] Kras	61,90	39,12	98,99	92,06	26,27	7,36
[050] Ringinrejo	43,41	27,44	101,03	93,95	37,33	10,45
[060] Kandat	30,83	19,49	53,83	50,06	175,58	49,16
[070] Wates	45,94	29,03	69,91	65,02	94,83	26,55
[080] Ngancar	37,70	23,82	112,63	104,74	117,29	32,84
[090] Plosoklaten	129,10	81,59	279,68	260,10	7,16	2,00
[100] Gurah	58,44	36,94	167,72	155,98	21,13	5,92
[110] Puncu	9,88	6,24	133,87	124,49	-	-
[120] Kepung	159,03	100,51	129,88	120,79	-	-
[130] Kandangan	392,99	248,37	176,42	164,07	18,53	5,19
[140] Pare	66,64	42,12	160,56	149,32	13,12	3,67
[141] Badas	244,82	154,72	237,04	220,44	5,53	1,55
[150] Kunjang	441,98	279,33	477,55	444,12	-	-
[160] Plemahan	380,01	240,17	497,70	462,86	-	-
[170] Purwoasri	465,07	293,92	305,91	284,50	-	-
[180] Papar	225,39	142,45	575,30	535,03	-	-
[190] Pagu	21,00	13,27	196,03	182,31	-	-
[191] Kayenkidul	135,21	85,46	365,63	340,04	-	-
[200] Gampengrejo	201,94	127,63	214,31	199,31	-	-
[201] Ngasem	70,38	44,48	88,23	82,06	-	-
[210] Banyakan	228,12	144,17	326,48	303,63	463,58	129,80
[220] Grogol	263,87	166,76	194,02	180,44	90,03	25,21
[230] Tarokan	242,43	153,22	166,70	155,03	82,25	23,03
Kabupaten Kediri	154,99	97,95	198,96	185,03	0,91	0,25

Lanjutan Tabel/Continued Table 11.8

Kecamatan Subdistrict	Ubi Jalar/ <i>Sweet potato</i>		Kacang Tanah/ <i>Peanuts</i>		Kedelai/ <i>Soybeans</i>	
	Ubi basah/ <i>Fresh roots</i>	Setara Beras/ <i>Equivalent of Rice</i>	O s e Kotor	Setara Beras/ <i>Equivalent of Rice</i>	O s e Kotor	Setara Beras/ <i>Equivalent of Rice</i>
(1)	(8)	(9)	(10)	(11)	(12)	(13)
[010] Mojo	-	-	0,28	0,28	-	-
[020] Semen	-	-	11,16	11,16	-	-
[030] Ngadiluwih	-	-	0,02	0,02	-	-
[040] Kras	-	-	0,33	0,33	-	-
[050] Ringinrejo	-	-	0,17	0,17	-	-
[060] Kandat	13,18	3,69	-	-	-	-
[070] Wates	29,08	8,14	-	-	-	-
[080] Ngancar	7,80	2,18	0,17	0,17	-	-
[090] Plosoklaten	23,58	6,60	0,59	0,59	-	-
[100] Gurah	6,30	1,76	0,16	0,16	-	-
[110] Puncu	-	-	-	-	-	-
[120] Kepung	67,98	19,04	1,86	1,86	-	-
[130] Kandangan	20,59	5,76	0,55	0,55	-	-
[140] Pare	22,46	6,29	0,69	0,69	-	-
[141] Badas	11,97	3,35	0,77	0,77	-	-
[150] Kunjang	-	-	0,16	0,16	-	-
[160] Plemahan	-	-	0,35	0,35	-	-
[170] Purwoasri	-	-	1,08	1,08	-	-
[180] Papar	-	-	0,35	0,35	-	-
[190] Pagu	-	-	-	-	-	-
[191] Kayenkidul	-	-	0,94	0,94	-	-
[200] Gampengrejo	-	-	-	-	-	-
[201] Ngasem	-	-	0,19	0,19	-	-
[210] Banyakan	-	-	1,17	1,17	-	-
[220] Grogol	-	-	2,39	2,39	-	-
[230] Tarokan	-	-	2,21	2,21	-	-
Kabupaten Kediri	9,84	2,75	0,94	0,94	-	-

Catatan/Note: ...

Sumber/Source: Dinas Pertanian Dan Perkebunan Kabupaten Kediri/ Department Agriculture and Plantation of Kediri Regency

Tabel
Table 11.9**Bahan Makanan yang tersedia per Kapita menurut Jenis Bahan Makanan di kabupaten Kediri (Kg/Kapita/Tahun), 2016-2020**
Foodstuffs available per capita by Type of Food in Kediri Regency (Kg / Capita / Year), 2016-2020

Jenis Bahan Makanan Type of Food Ingredients	2016	2017	2018	2019	2020
(1)	(2)	(3)	(4)	(5)	(6)
1. Padi/ Paddy					
1.1. Gabah/ <i>Unhusked Rice</i>	192,53	179,31	165,36	163,38	154,99
1.2. Setara Beras/ <i>Equivalent of Rice</i>	121,68	113,33	104,51	103,25	97,95
2. Jagung/ Corn					
2.1. Pipilan/ <i>dry loose maize</i>	204,87	216,27	215,90	210,67	198,96
2.2. Setara Beras/ <i>Equivalent of Rice</i>	190,53	201,13	200,79	195,92	185,03
3. Ubi Kayu/ Cassava					
3.1. Ubi basah/ <i>Fresh roots</i>	1,09	0,90	0,95	0,96	0,91
3.2. Setara Beras/ <i>Equivalent of Rice</i>	0,31	0,25	0,27	0,27	0,25
4. Ubi Jalar/ Sweet potato					
4.1. Ubi basah/ <i>Fresh roots</i>	7,02	5,29	6,35	10,35	9,84
4.2. Setara Beras/ <i>Equivalent of Rice</i>	1,96	1,48	1,78	2,90	2,75
5. Kacang Tanah/ Peanuts					
5.1. Ose	2,84	2,46	1,61	0,88	0,94
5.2. Setara Beras/ <i>Equivalent of Rice</i>	2,84	2,46	1,61	0,88	0,94
6. Kedelai/ Soybeans					
6.1. Ose	0,59	0,04	0,02	0,02	0,00
6.2. Setara Beras/ <i>Equivalent of Rice</i>	0,59	0,04	0,02	0,02	0,00

Catatan/Note: ...

Sumber/Source: Dinas Pertanian Dan Perkebunan Kabupaten Kediri/ *Department Agriculture and Plantation of Kediri Regency*

SISTEM NERACA REGIONAL

System of Regional Accounts

BAB
CHAPTER

12

PDRB Kabupaten Kediri, 2020

GRDP Kediri Regency, 2020

PENDAPATAN DOMESTIK REGIONAL BRUTO

Gross Regional Domestic Product

ATAS DASAR
HARGA BERLAKU

40.626.769,97

Juta Rupiah

at Current Market
Prices

(Million Rupiahs)

ATAS DASAR
HARGA KONSTAN

29.193.721,53

Juta Rupiah

at Constant Market
Prices

(Million Rupiahs)

ATAS DASAR
HARGA KONSTAN

28.490.953,27

Juta Rupiah

at Constant Market
Prices

(Million Rupiahs)

PERTUMBUHAN PDRB
GRDP GROWTH

-2,41%



PENJELASAN TEKNIS**TECHNICAL NOTES**

1. Penghitungan statistik neraca nasional mengikuti buku petunjuk yang diterbitkan oleh Perserikatan Bangsa Bangsa (PBB) dikenal sebagai Sistem Neraca Nasional (SNN). SNN adalah rekomendasi internasional tentang bagaimana menyusun ukuran aktivitas ekonomi yang sesuai dengan standar neraca baku yang didasarkan pada prinsip-prinsip ekonomi. Rekomendasi yang dimaksud dinyatakan dalam sekumpulan konsep, definisi, klasifikasi, dan aturan neraca yang disepakati secara internasional dalam mengukur indikator tertentu seperti Produk Domestik Bruto (PDB). Salah satu bentuk adaptasi pencatatan statistik nasional adalah melakukan perubahan tahun dasar PDB Indonesia dari tahun 2000 ke 2010. Perubahan tahun dasar PDB dilakukan seiring dengan mengadopsi rekomendasi PBB yang tertuang dalam Sistem Neraca Nasional 2008 (SNA 2008).
 2. Produk Domestik Bruto pada tingkat nasional serta Produk Domestik Regional Bruto (PDRB) pada tingkat regional (provinsi) menggambarkan kemampuan suatu wilayah untuk menciptakan nilai tambah pada suatu waktu tertentu. Untuk menyusun PDB
1. *The method used to estimate national accounts statistics is based on the standard guidelines formed by United Nation known as System of National Accounts (SNA). SNA is the internationally agreed standard set of recommendations on how to compile measures of economic activity in accordance with strict accounting conventions based on economic principles. The recommendations are expressed in term of a set of concepts, definitions, classifications and accounting rules that comprise the internationally agreed standard for measuring indicators such as Gross Domestic Product (GDP). One of the improvement in the national statistical system is to rebase GDP form base year 2000 to 2010 in order to capture current economic condition. It is in line with the United Nations (UN) recommendation on 2008 SNA.*
 2. *The basic measure of the value added arising from economic activity is known as Gross Domestic Product at the national level and Gross Regional Domestic Product (GRDP) at the regional level (provinces/regencies/municipalities). To compile*

maupun PDRB digunakan 2 pendekatan, yaitu lapangan usaha dan pengeluaran. Keduanya menyajikan komposisi data nilai tambah dirinci menurut sumber kegiatan ekonomi (lapangan usaha) dan menurut komponen penggunaannya. PDB maupun PDRB dari sisi lapangan usaha merupakan penjumlahan seluruh komponen nilai tambah bruto yang mampu diciptakan oleh sektor-sektor ekonomi atas berbagai aktivitas produksinya. Sedangkan dari sisi pengeluaran menjelaskan tentang penggunaan dari nilai tambah tersebut.

3. PDB menurut lapangan usaha mengalami perubahan klasifikasi dari 9 lapangan usaha menjadi 17 lapangan usaha. PDB menurut lapangan usaha dirinci menurut total nilai tambah dari seluruh sektor ekonomi yang mencakup lapangan usaha Pertanian, Kehutanan, dan Perikanan; Pertambangan dan Penggalian; Industri Pengolahan; Pengadaan Listrik dan Gas; Pengadaan Air, Pengelolaan Sampah, Limbah dan Daur Ulang; Konstruksi; Perdagangan Besar dan Eceran, Reparasi Mobil dan Sepeda Motor; Transportasi dan Pergudangan; Penyediaan Akomodasi dan Makan Minum; Informasi dan Komunikasi; Jasa Keuangan dan Asuransi; Real Estat; Jasa

these statistics, two approaches have been used, i.e. "production approach" and "expenditure approach". The first approach is to measure value added produced by various kinds of economic activities, while the second approach is to measure final uses of the country's output. In other words, GDP/GRDP is the sum of total value added produced by all economic industries (activities) and the way of using it.

3. *GDP by industry classification changes from 9 sectors to 17 industries. GDP by industry is classified by types of economic activities such as Agriculture, Forestry and Fishing; Mining and Quarrying; Manufacturing; Electricity and Gas; Water supply, Sewerage, Waste Management and Remediation Activities; Construction; Wholesale and Retail Trade; Repair of Motor Vehicles and Motorcycles; Transportation and Storage; Accommodation and Food Service Activities; Information and Communication; Financial and Insurance Activities; Real Estate Activities; Business Activities; Public Administration; Defence and Compulsory Social Security; Education; Human Health and*

Perusahaan; Administrasi Pemerintahan, Pertahanan dan Jaminan Sosial Wajib; Jasa Pendidikan; Jasa Kesehatan dan Kegiatan Sosial; dan Jasa lainnya.

Social Work Activities; and Other Services Activities.

4. PDB menurut pengeluaran mengalami perubahan klasifikasi dimana pengeluaran konsumsi Lembaga Non Profit yang Melayani Rumah Tangga (LNPR) yang sebelumnya termasuk bagian dari pengeluaran konsumsi rumah tangga menjadi komponen terpisah. Sehingga klasifikasi PDB menurut pengeluaran dirinci menjadi 7 komponen yaitu komponen pengeluaran konsumsi rumah tangga, pengeluaran konsumsi LNPR, pengeluaran konsumsi pemerintah, pembentukan modal tetap bruto, perubahan inventori, ekspor barang dan jasa, dan impor barang dan jasa.

4. *GDP by expenditure classification changes where consumption expenditure Non-profit Institutions Serving Households (NPISH) previously included as part of household consumption expenditure is taken out into separate component. So that, GDP by type of expenditures is classified into: household consumption expenditure, NPISH consumption expenditure, government consumption expenditure, gross fixed capital formation, changes in inventories, exports of goods and services, and imports of goods and services.*

5. Pengeluaran konsumsi rumah tangga mencakup berbagai pengeluaran konsumsi akhir rumah tangga atas barang dan jasa untuk memenuhi kebutuhan individu ataupun kelompok secara langsung. Pengeluaran rumah tangga di sini mencakup makanan dan minuman selain restoran; pakaian, alas kaki dan jasa perawatannya; perumahan dan perlengkapan rumah tangga; kesehatan dan pendidikan; transportasi dan komunikasi;

5. *Household consumption expenditures consist of expenditures incurred by households, which are used for both individual or collective needs. Household consumptions are classified into food and beverages other than restaurants; clothing, footwear, and related maintenance services; housing and household equipment; health and education; transport and communication; restaurants and hotels; and others.*

restoran dan hotel serta lainnya.

6. Pengeluaran Pemerintah terdiri dari Pengeluaran Konsumsi Individu dan Pengeluaran Konsumsi Kolektif. Barang dan jasa individu merupakan barang dan jasa privat, dimana ciri-ciri barang privat adalah a) *Scarcity*, yaitu ada kelangkaan/keterbatasan dalam jumlah; b) *Excludable consumption*, yaitu konsumsi suatu barang dapat dibatasi hanya pada mereka yang memenuhi persyaratan tertentu (biasanya harga); c) *Rivalrous competition*, yaitu konsumsi oleh satu konsumen akan mengurangi atau menghilangkan kesempatan pihak lain untuk melakukan hal serupa. Contoh barang dan jasa yang dihasilkan pemerintah dan tergolong sebagai barang dan jasa individu adalah jasa pelayanan kesehatan pemerintah di rumah sakit/puskesmas dan jasa pendidikan di sekolah/universitas negeri. Sedangkan barang dan jasa kolektif ekuivalen dengan barang publik yang memiliki ciri a) *Non rivalry*, yaitu penggunaan satu konsumen terhadap suatu barang tidak mengurangi kesempatan konsumen lain untuk juga mengkonsumsi barang tersebut; b) *Non excludable*, yaitu apabila suatu barang publik tersedia, maka tidak ada yang dapat menghalangi siapapun
6. *Government consumption expenditure consists of Individual Consumption Expenditure and Collective Consumption Expenditure. Individual goods and services are private goods and services, which the characteristics of private goods is a) Scarcity, that there is a scarcity/limited in number; b) Excludable consumption, the consumption of goods can be limited only to those who meet certain requirements (usually the price); c) Rivalrous competition, ie consumption by the consumer will reduce or eliminate the chance of another party to do so. Examples of goods and services produced by government and classified as goods and services of individuals is the government health services in hospitals/health centers and education services in schools/universities. Collective goods and services equivalent to public goods characterized by a) Non-rivalry, namely the use of a consumer for an item does not reduce the chance of another consumer to also consume goods; b) Non-excludable, i.e. when a public good available, then nothing can hinder anyone to benefit from the goods or in other words everyone has access to the goods. Examples of goods and services produced by government and classified as collective goods and services is carried military*

untuk memperoleh manfaat dari barang tersebut atau dengan kata lain setiap orang memiliki akses ke barang tersebut. Contoh barang dan jasa yang dihasilkan pemerintah dan tergolong sebagai barang dan jasa kolektif adalah jasa pertahanan yang dilakukan TNI dan keamanan yang dilakukan kepolisian.

defense services and the police's security.

7. Pembentukan Modal Tetap Bruto (PMTB) mencakup pengadaan, pembuatan, dan pembelian barang modal. Barang modal dimaksud adalah barang-barang yang digunakan untuk proses produksi, tahan lama atau yang mempunyai umur pemakaian lebih dari satu tahun seperti bangunan, mesin-mesin dan alat angkutan. Termasuk pula di sini perbaikan besar (berat) yang sifatnya memperpanjang umur atau mengubah bentuk atau kapasitas barang modal tersebut. Pengeluaran barang modal untuk keperluan militer juga dicakup sebagai PMTB. Klasifikasi komponen PMTB dibagi menjadi 6 sub komponen yaitu Konstruksi; Mesin dan Peralatan; Kendaraan; Peralatan Lainnya; *Cultivated Biological Resources* (CBR) dan Produk Kekayaan Intelektual.
7. *Gross Fixed Capital Formation (GFCF) includes procurement, manufacture, and the purchase of capital goods. Capital goods are goods which are used for the production process, durable or have a service life of more than one year such as buildings, machinery, and transportation equipment. Including here: huge improvement that are to extend the life or changing the shape or the capacity of the capital goods. Capital expenditures for military purposes are also covered as GFCF. GFCF component are classified into six sub-components: Construction; Machinery and Equipment; vehicle; Other equipment; Cultivated Biological Resources (CBR) and Intellectual Property Product.*
8. Ekspor barang dan jasa merupakan transaksi perdagangan barang dan jasa dari penduduk (*residen*) ke bukan penduduk (*nonresiden*).
8. *Exports of goods and services consist of transactions of goods and services from residents to non-residents. Imports of goods*

Impor barang dan jasa adalah transaksi perdagangan dari bukan penduduk ke penduduk. Ekspor atau impor barang terjadi pada saat terjadi perubahan hak kepemilikan barang antara penduduk dengan bukan penduduk (dengan atau tanpa perpindahan fisik barang tersebut). Pada PDB dengan tahun dasar 2010, ekspor dan impor barang dirinci menjadi nonmigas dan migas.

and services consist of transaction of goods and services from non-residents to residents. Exports and imports of goods occur when there are changes in ownership of goods between residents and non-residents (with or without physical movements of goods across frontiers). On the GDP at 2010 basic year, exports and imports of goods specified into non oil and gas and oil and gas.

9. Produk Domestik Bruto maupun agregat turunannya disajikan dalam 2 (dua) versi penilaian, yaitu atas dasar "harga berlaku" dan atas dasar "harga konstan". Disebut sebagai harga berlaku karena seluruh agregat dinilai dengan menggunakan harga pada tahun berjalan, sedangkan harga konstan penilaiannya didasarkan kepada harga satu tahun dasar tertentu, dalam publikasi ini digunakan harga tahun 2010.

9. *GDP and its aggregations are presented in two forms: at current market prices and at constant base year market prices. In presenting current market prices, all aggregates are valued at current market prices, while base year constant market prices are shown by valuing all aggregates at fixed base year prices. Year of 2010 is used as the base year in this publication.*

10. Laju pertumbuhan Produk Domestik Bruto diperoleh dari perhitungan PDB atas dasar harga konstan. Diperoleh dengan cara mengurangi nilai PDB pada tahun ke-n terhadap nilai pada tahun ke n-1 (tahun sebelumnya), dibagi dengan nilai pada tahun ke n-1, dikalikan dengan 100 persen. Laju pertumbuhan menunjukkan perkembangan

10. *Growth rate of Gross Domestic Product is derived from GDP at constant market prices. It is obtained by subtracting the value of GDP year n with the value of GDP year n-1, divided by the value of GDP year n-1 then multiplied by 100 percent. The growth rate of GDP explains the income growth during the given period.*

agregat pendapatan dari satu waktu tertentu terhadap waktu sebelumnya.

<https://kedirikab.bps.go.id>

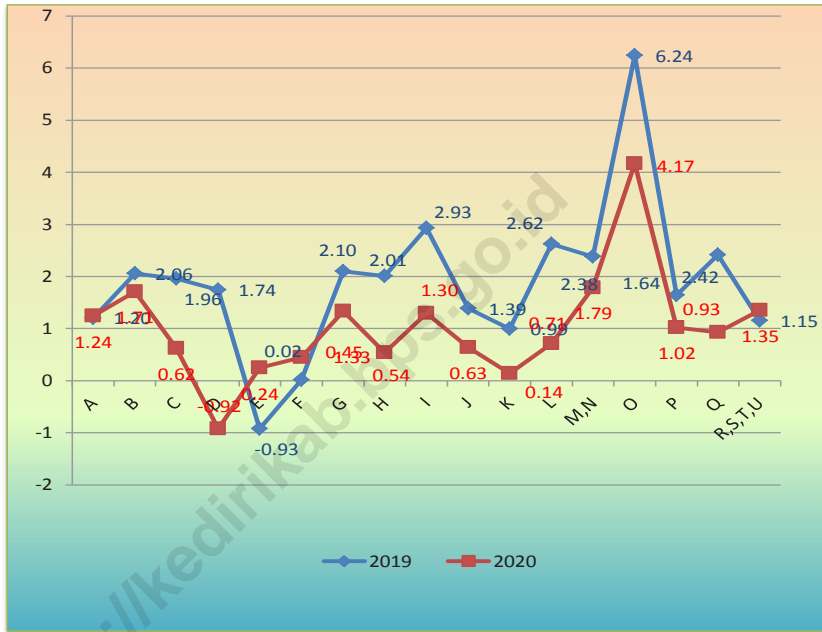
ULASAN**DESCRIPTION**

- | | |
|---------------------------------------------------------------------------------------------------------------------------------------------------------------------------------------------------------------------------------------------------------------------------------------------------------------------------------------------------------------------------------------------------------------------------------------------------------------------------------------------------------------------------------------------------------|--------------------------------------------------------------------------------------------------------------------------------------------------------------------------------------------------------------------------------------------------------------------------------------------------------------------------------------------------------------------------------------------------------------------------------------------------------------------------------------------------------------------------------------------------------|
| <p>1. Angka PDRB atas dasar harga berlaku (ADHB) dengan Migas Kabupaten Kediri tahun 2020 senilai 40.626.769,96 juta rupiah. Kategori Pertanian, Kehutanan, dan Perikanan masih memberi sumbangan terbesar pada PDRB Kabupaten Kediri. Sumbangan sektor tersebut pada PDRB Kabupaten Kediri mencapai 23,56 persen. Pada peringkat kedua adalah sektor Sektor Industri Pengolahan dengan sumbangan 21,49 persen. Perdagangan Besar dan Eceran; Reparasi Mobil dan Sepeda Motor menempati urutan ketiga dan menyumbangkan andil sebesar 18,96 persen.</p> | <p>1. <i>GRDP figure based on the current price (ADHB) with Oil and Gas in Kediri Regency in 2020 valued at 40,626,769.96 million rupiah. The categories of Agriculture, Forestry and Fisheries still contribute the most to the GRDP of Kediri Regency. The sector's contribution to the Kediri Regency's GRDP reached 23.56 percent. The second rank is the Manufacturing Industry Sector with a contribution of 21.49 percent. The Wholesale and Retail Trade sector; Car and Motorcycle Repair ranked third and contributed 18.96 percent.</i></p> |
| <p>2. Sementara itu PDRB atas dasar harga konstan (ADHK) tahun 2010 digunakan untuk menggambarkan perkembangan PDRB dan komponennya. Berdasarkan angka PDRB ADHK pertumbuhan PDRB Kabupaten Kediri tahun 2020 adalah -2,41 persen dari tahun sebelumnya. Pertumbuhan PDRB tertinggi sebesar 9,06 persen adalah pada sektor jasa kesehatan dan kegiatan sosial disusul sektor Informasi dan Komunikasi sebesar 7,57 persen.</p> | <p>2. <i>Meanwhile GRDP at constant prices (ADHK) in 2010 was used to describe the development of GRDP and its components. Based on ADHK PDRB figures, the GDP growth in Kediri Regency in 2020 was -2.41 percent from the previous year. The highest GRDP growth of 9.06 percent was in the health services and social activities sector, followed by the Information and Communication sector at 7.57 percent.</i></p> |

<https://kedirikab.bps.go.id>

Gambar 12.1
Figures

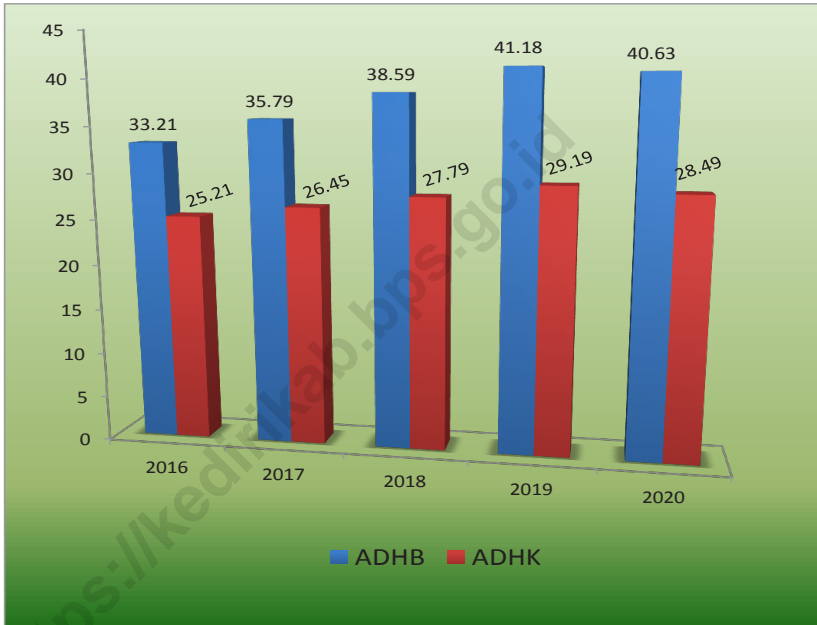
Persentase Inflasi PDRB Sektoral Kabupaten Kediri, 2019-2020
Inflation GDP Sectoral Percentage of Kediri Regency, 2019-2020



Sumber/Source : BPS Kabupaten Kediri/ BPS-Statistics of Kediri Regency

Gambar 12.2
Figures

Perkembangan PDRB ADHB dan ADHK Kabupaten Kediri Menurut Lapangan Usaha (triliun rupiah), 2016-2020
Development of GRDP at Current Prices and Constant Prices of Kediri Regency by Industry (trillion rupiah), 2016-2020



Sumber/Source: BPS Kabupaten Kediri/ BPS-Statistics of Kediri Regency

Tabel 12.1. Produk Domestik Regional Bruto Atas Dasar Harga Berlaku Kabupaten Kediri Menurut Lapangan Usaha (miliar rupiah), 2016–2020
Gross Regional Domestic Product at Current Market Prices of Kediri Regency by Industry (billion rupiahs), 2016–2020

	Lapangan Usaha/Industry	2016	2017	2018	2019 *	2020 **
	(1)	(2)	(3)	(4)	(5)	(6)
A	Pertanian, Kehutanan, dan Perikanan/ <i>Agriculture, Forestry, and Fishing</i>	8 684,26	9 000,47	9 262,10	9 412,84	9 570,14
B	Pertambangan dan Penggalian/ <i>Mining and Quarrying</i>	547,00	592,72	639,17	660,06	623,04
C	Industri Pengolahan/ <i>Manufacturing</i>	6 414,38	7 078,76	7 885,72	8 653,26	8 729,46
D	Pengadaan Listrik dan Gas/ <i>Electricity and Gas</i>	21,88	24,61	26,88	29,05	28,92
E	Pengadaan Air; Pengelolaan Sampah, Limbah, dan Daur Ulang/ <i>Water Supply; Sewerage, Waste Management, and Remediation Activities</i>	18,41	19,92	21,29	22,33	23,42
F	Konstruksi/ <i>Construction</i>	3 120,50	3 416,77	3 682,32	3 915,01	3 669,22
G	Perdagangan Besar dan Eceran; Reparasi Mobil dan Sepeda Motor/ <i>Wholesale and Retail Trade; Repair of Motor Vehicles and Motorcycles</i>	6 482,57	7 063,24	7 744,56	8 338,95	7 704,09
H	Transportasi dan Pergudangan/ <i>Transportation and Storage</i>	613,11	672,39	736,85	811,23	774,93
I	Penyediaan Akomodasi dan Makan Minum/ <i>Accommodation and Food Service Activities</i>	476,59	525,82	575,83	636,15	582,81
J	Informasi dan Komunikasi/ <i>Information and Communication</i>	1 695,85	1 861,31	2 013,29	2 209,49	2 391,85

Lanjutan Tabel/*Continued Table* 12.1

Lapangan Usaha/Industry		2016	2017	2018	2019 *	2020 **
(1)		(2)	(3)	(4)	(5)	(6)
K	Jasa Keuangan dan Asuransi/ <i>Financial and Insurance Activities</i>	623,63	672,87	721,33	758,14	753,33
L	Real Estat/ <i>Real Estate Activities</i>	649,60	704,49	778,03	842,97	871,72
M,N	Jasa Perusahaan/ <i>Business Activities</i>	98,56	107,58	118,50	127,92	121,04
O	Administrasi Pemerintahan, Pertahanan, dan Jaminan Sosial Wajib/ <i>Public Administration and Defence; Compulsory Social Security</i>	1 243,52	1 335,31	1 456,27	1 584,65	1 609,44
P	Jasa Pendidikan/ <i>Education</i>	1 668,78	1 788,61	1 927,19	2 107,27	2 166,24
Q	Jasa Kesehatan dan Kegiatan Sosial/ <i>Human Health and Social Work Activities</i>	261,76	282,76	303,30	329,93	363,15
R,S,T,U	Jasa Lainnya/ <i>Other Services Activities</i>	590,97	641,89	695,62	744,43	643,98
Produk Domestik Bruto/ Gross Domestic Product		33 211,39	35 789,54	38 588,23	41 183,68	40 626,77

Catatan/Note: * Angka sementara / *Preliminary Figures*

** Angka sangat sementara / *Very Preliminary Figures*

Sumber/Source: BPS Kabupaten Kediri / *BPS-Statistics of Kediri Regency*

Tabel 12.2 **Produk Domestik Regional Bruto Atas Dasar Harga Konstan 2010 Kabupaten Kediri Menurut Lapangan Usaha (miliar rupiah), 2016–2020**
Gross Regional Domestic Product at 2010 Constant Market Prices of Kediri Regenc by Industry (billion rupiahs), 2016–2020

	Lapangan Usaha/Industry	2016	2017	2018	2019 *	2020 **
	(1)	(2)	(3)	(4)	(5)	(6)
A	Pertanian, Kehutanan, dan Perikanan/ <i>Agriculture, Forestry, and Fishing</i>	5 968,74	6 025,86	6 028,52	6 053,73	6 079,42
B	Pertambangan dan Pengalihan/ <i>Mining and Quarrying</i>	388,30	400,93	409,28	414,12	384,32
C	Industri Pengolahan/ <i>Manufacturing</i>	4 941,74	5 243,00	5 634,08	6 063,85	6 079,28
D	Pengadaan Listrik dan Gas/ <i>Electricity and Gas</i>	19,49	20,41	21,39	22,72	22,83
E	Pengadaan Air; Pengelolaan Sampah, Limbah, dan Daur Ulang/ <i>Water Supply; Sewerage, Waste Management, and Remediation Activities</i>	14,64	15,46	16,33	17,28	18,09
F	Konstruksi/ <i>Construction</i>	2 380,30	2 521,56	2 679,87	2 848,74	2 658,02
G	Perdagangan Besar dan Eceran; Reparasi Mobil dan Sepeda Motor/ <i>Wholesale and Retail Trade; Repair of Motor Vehicles and Motorcycles</i>	5 190,45	5 536,74	5 909,08	6 231,83	5 681,76
H	Transportasi dan Pergudangan/ <i>Transportation and Storage</i>	481,21	512,69	547,16	590,54	561,09
I	Penyediaan Akomodasi dan Makan Minum/ <i>Accommodation and Food Service Activities</i>	336,03	359,91	386,97	415,34	375,64
J	Informasi dan Komunikasi/ <i>Information and Communication</i>	1 552,03	1 676,87	1 812,12	1 961,51	2 110,04

Lanjutan Tabel/*Continued Table 12.2*

Lapangan Usaha/Industry		2016	2017	2018	2019 *	2020 **
(1)		(2)	(3)	(4)	(5)	(6)
K	Jasa Keuangan dan Asuransi/ <i>Financial and Insurance Activities</i>	458,37	483,33	506,45	527,06	523,00
L	Real Estat/ <i>Real Estate Activities</i>	524,21	552,95	584,86	617,50	634,05
M,N	Jasa Perusahaan/ <i>Business Activities</i>	76,74	81,08	85,82	90,49	84,12
O	Administrasi Pemerintahan, Pertahanan, dan Jaminan Sosial Wajib/ <i>Public Administration and Defence; Compulsory Social Security</i>	949,21	984,51	1 022,34	1 047,09	1 020,90
P	Jasa Pendidikan/ <i>Education</i>	1 242,22	1 305,91	1 380,13	1 484,73	1 510,87
Q	Jasa Kesehatan dan Kegiatan Sosial/ <i>Human Health and Social Work Activities</i>	207,64	218,90	232,61	247,06	269,43
R,S,T,U	Jasa Lainnya/ <i>Other Services Activities</i>	480,59	506,05	529,42	560,12	478,09
Produk Domestik Bruto/ Gross Domestic Product		25 211,90	26 446,17	27 786,42	29 193,72	28 490,95

Catatan/Note: * Angka sementara / *Preliminary Figures*

** Angka sangat sementara / *Very Preliminary Figures*

Sumber/Source: BPS Kabupaten Kediri / *BPS-Statistics of Kediri Regency*

Tabel
Table 12.3

Distribusi Persentase Produk Domestik Regional Bruto Atas Dasar Harga Berlaku Kabupaten Kediri Menurut Lapangan Usaha, 2016–2020
Percentage Distribution of Gross Regional Domestic Product at Current Market Prices of Kediri Regency by Industry, 2016–2020

	Lapangan Usaha/Industry	2016	2017	2018	2019 *	2020 **
	(1)	(2)	(3)	(4)	(5)	(6)
A	Pertanian, Kehutanan, dan Perikanan/ <i>Agriculture, Forestry, and Fishing</i>	26,15	25,15	24,00	22,86	23,56
B	Pertambangan dan Penggalian/ <i>Mining and Quarrying</i>	1,65	1,66	1,66	1,60	1,53
C	Industri Pengolahan/ <i>Manufacturing</i>	19,31	19,78	20,44	21,01	21,49
D	Pengadaan Listrik dan Gas/ <i>Electricity and Gas</i>	0,07	0,07	0,07	0,07	0,07
E	Pengadaan Air; Pengelolaan Sampah, Limbah, dan Daur Ulang/ <i>Water Supply; Sewerage, Waste Management, and Remediation Activities</i>	0,06	0,06	0,06	0,05	0,06
F	Konstruksi/ <i>Construction</i>	9,40	9,55	9,54	9,51	9,03
G	Perdagangan Besar dan Eceran; Reparasi Mobil dan Sepeda Motor/ <i>Wholesale and Retail Trade; Repair of Motor Vehicles and Motorcycles</i>	19,52	19,74	20,07	20,25	18,96
H	Transportasi dan Pergudangan/ <i>Transportation and Storage</i>	1,85	1,88	1,91	1,97	1,91
I	Penyediaan Akomodasi dan Makan Minum/ <i>Accommodation and Food Service Activities</i>	1,44	1,47	1,49	1,54	1,43
J	Informasi dan Komunikasi/ <i>Information and Communication</i>	5,11	5,20	5,22	5,36	5,89
K	Jasa Keuangan dan Asuransi/ <i>Financial and Insurance Activities</i>	1,88	1,88	1,87	1,84	1,85

Lanjutan Tabel/*Continued Table* 12.3

Lapangan Usaha/ <i>Industry</i>		2016	2017	2018	2019 *	2020 **
(1)		(2)	(3)	(4)	(5)	(6)
L	Real Estat/ <i>Real Estate Activities</i>	1,96	1,97	2,02	2,05	2,15
M,N	Jasa Perusahaan/ <i>Business Activities</i>	0,30	0,30	0,31	0,31	0,30
O	Administrasi Pemerintahan, Pertahanan, dan Jaminan Sosial Wajib/ <i>Public Administration and Defence; Compulsory Social Security</i>	3,74	3,73	3,77	3,85	3,96
P	Jasa Pendidikan/ <i>Education</i>	5,02	5,00	4,99	5,12	5,33
Q	Jasa Kesehatan dan Kegiatan Sosial/ <i>Human Health and Social Work Activities</i>	0,79	0,79	0,79	0,80	0,89
R,S,T,U	Jasa Lainnya/ <i>Other Services Activities</i>	1,78	1,79	1,80	1,81	1,59
Produk Domestik Bruto/ Gross Domestic Product		100,00	100,00	100,00	100,00	100,00

Catatan/*Note*: * Angka sementara / *Preliminary Figures*

** Angka sangat sementara / *Very Preliminary Figures*

Sumber/*Source*: BPS Kabupaten Kediri/ *BPS-Statistics of Kediri Regency*

Tabel
Table 12.4

Laju Pertumbuhan Produk Domestik Regional Bruto Atas Dasar Harga Konstan 2010 Kabupaten Kediri Menurut Lapangan Usaha (persen), 2016–2020
Growth Rate of Gross Regional Domestic Product at 2010 Constant Market Prices of Kediri Regency by Industry (percent), 2016–2020

Lapangan Usaha/Industry	2016	2017	2018	2019 *	2020 **
(1)	(2)	(3)	(4)	(5)	(6)
A Pertanian, Kehutanan, dan Perikanan/ <i>Agriculture, Forestry, and Fishing</i>	2,88	0,96	0,04	0,42	0,42
B Pertambangan dan Penggalian/ <i>Mining and Quarrying</i>	2,05	3,25	2,08	1,18	-7,20
C Industri Pengolahan/ <i>Manufacturing</i>	6,02	6,10	7,46	7,63	0,25
D Pengadaan Listrik dan Gas/ <i>Electricity and Gas</i>	4,44	4,73	4,81	6,24	0,48
E Pengadaan Air; Pengelolaan Sampah, Limbah, dan Daur Ulang/ <i>Water Supply; Sewerage, Waste Management, and Remediation Activities</i>	5,18	5,61	5,62	5,87	4,64
F Konstruksi/ <i>Construction</i>	4,76	5,93	6,28	6,30	-6,70
G Perdagangan Besar dan Eceran; Reparasi Mobil dan Sepeda Motor/ <i>Wholesale and Retail Trade; Repair of Motor Vehicles and Motorcycles</i>	5,74	6,67	6,72	5,46	-8,83
H Transportasi dan Pergudangan/ <i>Transportation and Storage</i>	6,92	6,54	6,72	7,93	-4,99
I Penyediaan Akomodasi dan Makan Minum/ <i>Accommodation and Food Service Activities</i>	7,01	7,11	7,52	7,33	-9,56
J Informasi dan Komunikasi/ <i>Information and Communication</i>	7,46	8,04	8,07	8,24	7,57

Lanjutan Tabel/*Continued Table 12.4*

Lapangan Usaha/ <i>Industry</i>		2016	2017	2018	2019 *	2020 **
(1)		(2)	(3)	(4)	(5)	(6)
K	Jasa Keuangan dan Asuransi/ <i>Financial and Insurance Activities</i>	5,49	5,45	4,78	4,07	-0,77
L	Real Estat/ <i>Real Estate Activities</i>	5,20	5,48	5,77	5,58	2,68
M,N	Jasa Perusahaan/ <i>Business Activities</i>	5,74	5,65	5,85	5,44	-7,04
O	Administrasi Pemerintahan, Pertahanan, dan Jaminan Sosial Wajib/ <i>Public Administration and Defence; Compulsory Social Security</i>	4,42	3,72	3,84	2,42	-2,50
P	Jasa Pendidikan/ <i>Education</i>	5,77	5,13	5,68	7,58	1,76
Q	Jasa Kesehatan dan Kegiatan Sosial/ <i>Human Health and Social Work Activities</i>	5,49	5,43	6,26	6,21	9,06
R,S,T,U	Jasa Lainnya/ <i>Other Services Activities</i>	5,19	5,30	4,62	5,80	-14,64
Produk Domestik Bruto/ Gross Domestic Product		5,02	4,90	5,07	5,06	-2,41

Catatan/*Note*: * Angka sementara / *Preliminary Figures*

** Angka sangat sementara / *Very Preliminary Figures*

Sumber/*Source*: BPS Kabupaten Kediri / *BPS-Statistics of Kediri Regency*

Tabel 12.5 **Indeks Implisit PDRB Kabupaten Kediri Menurut Lapangan Usaha, 2016-2020**
Table 12.5 **Implicit Index Percentage GRDP of Kediri Regency by Industry 2016-2020**

	Lapangan Usaha/Industry	2016	2017	2018	2019 *	2020 **
	(1)	(2)	(3)	(4)	(5)	(6)
A	Pertanian, Kehutanan, dan Perikanan/ <i>Agriculture, Forestry, and Fishing</i>	145,50	149,36	153,64	155,49	157,42
B	Pertambangan dan Penggalian/ <i>Mining and Quarrying</i>	140,87	147,84	156,17	159,39	162,11
C	Industri Pengolahan/ <i>Manufacturing</i>	129,80	135,01	139,96	142,70	143,59
D	Pengadaan Listrik dan Gas/ <i>Electricity and Gas</i>	112,29	120,62	125,69	127,87	126,69
E	Pengadaan Air; Pengelolaan Sampah, Limbah, dan Daur Ulang/ <i>Water Supply; Sewerage, Waste Management, and Remediation Activities</i>	125,81	128,87	130,38	129,17	129,48
F	Konstruksi/ <i>Construction</i>	131,10	135,50	137,41	137,43	138,04
G	Perdagangan Besar dan Eceran; Reparasi Mobil dan Sepeda Motor/ <i>Wholesale and Retail Trade; Repair of Motor Vehicles and Motorcycles</i>	124,89	127,57	131,06	133,81	135,59
H	Transportasi dan Pergudangan/ <i>Transportation and Storage</i>	127,41	131,15	134,67	137,37	138,11
I	Penyediaan Akomodasi dan Makan Minum/ <i>Accommodation and Food Service Activities</i>	141,83	146,10	148,81	153,16	155,15
J	Informasi dan Komunikasi/ <i>Information and Communication</i>	109,27	111,00	111,10	112,64	113,36

Lanjutan Tabel/*Continued Table 12.5*

Lapangan Usaha/ <i>Industry</i>		2016	2017	2018	2019 *	2020 **
(1)		(2)	(3)	(4)	(5)	(6)
K	Jasa Keuangan dan Asuransi/ <i>Financial and Insurance Activities</i>	136,05	139,22	142,43	143,84	144,04
L	Real Estat/ <i>Real Estate Activities</i>	123,92	127,41	133,03	136,51	137,48
M,N	Jasa Perusahaan/ <i>Business Activities</i>	128,43	132,68	138,08	141,36	143,89
O	Administrasi Pemerintahan, Pertahanan, dan Jaminan Sosial Wajib/ <i>Public Administration and Defence; Compulsory Social Security</i>	131,01	135,63	142,45	151,34	157,65
P	Jasa Pendidikan/ <i>Education</i>	134,34	136,96	139,64	141,93	143,38
Q	Jasa Kesehatan dan Kegiatan Sosial/ <i>Human Health and Social Work Activities</i>	126,07	129,17	130,39	133,54	134,78
R,S,T,U	Jasa Lainnya/ <i>Other Services Activities</i>	122,97	126,84	131,39	132,91	134,70
Produk Domestik Bruto/ <i>Gross Domestic Product</i>		131,73	135,33	138,87	141,07	142,60

Catatan/*Note*: * Angka sementara / *Preliminary Figures*

** Angka sangat sementara / *Very Preliminary Figures*

Sumber/*Source*: BPS Kabupaten Kediri / *BPS-Statistics of Kediri Regency*

Tabel
Table 12.6

Persentase Laju Implisit PDRB Kabupaten Kediri Menurut Lapangan Usaha, 2016-2020
Implicit Growth Rate Percentage of GRDP of Kediri Regency by Industry, 2016-2020

	Lapangan Usaha/Industry	2016	2017	2018	2019 *	2020 **
	(1)	(2)	(3)	(4)	(5)	(6)
A	Pertanian, Kehutanan, dan Perikanan/ <i>Agriculture, Forestry, and Fishing</i>	15,08	2,66	2,86	1,20	1,24
B	Pertambangan dan Penggalian/ <i>Mining and Quarrying</i>	7,21	4,95	5,64	2,06	1,71
C	Industri Pengolahan/ <i>Manufacturing</i>	13,15	4,02	3,67	1,96	0,62
D	Pengadaan Listrik dan Gas/ <i>Electricity and Gas</i>	28,77	7,43	4,20	1,74	-0,92
E	Pengadaan Air; Pengelolaan Sampah, Limbah, dan Daur Ulang/ <i>Water Supply; Sewerage, Waste Management, and Remediation Activities</i>	10,40	2,43	1,17	-0,93	0,24
F	Konstruksi/ <i>Construction</i>	15,65	3,36	1,41	0,02	0,45
G	Perdagangan Besar dan Eceran; Reparasi Mobil dan Sepeda Motor/ <i>Wholesale and Retail Trade; Repair of Motor Vehicles and Motorcycles</i>	9,40	2,14	2,74	2,10	1,33
H	Transportasi dan Pergudangan/ <i>Transportation and Storage</i>	8,56	2,93	2,68	2,01	0,54
I	Penyediaan Akomodasi dan Makan Minum/ <i>Accommodation and Food Service Activities</i>	21,65	3,01	1,85	2,93	1,30
J	Informasi dan Komunikasi/ <i>Information and Communication</i>	6,35	1,59	0,09	1,39	0,63

Lanjutan Tabel/*Continued Table* 12.6

	Lapangan Usaha/Industry	2016	2017	2018	2019 *	2020 **
	(1)	(2)	(3)	(4)	(5)	(6)
K	Jasa Keuangan dan Asuransi/ <i>Financial and Insurance Activities</i>	18,15	2,32	2,31	0,99	0,14
L	Real Estat/ <i>Real Estate Activities</i>	14,15	2,81	4,41	2,62	0,71
M,N	Jasa Perusahaan/ <i>Business Activities</i>	6,26	3,31	4,07	2,38	1,79
O	Administrasi Pemerintahan, Pertahanan, dan Jaminan Sosial Wajib/ <i>Public Administration and Defence; Compulsory Social Security</i>	8,88	3,53	5,02	6,24	4,17
P	Jasa Pendidikan/ <i>Education</i>	13,96	1,95	1,95	1,64	1,02
Q	Jasa Kesehatan dan Kegiatan Sosial/ <i>Human Health and Social Work Activities</i>	15,57	2,46	0,94	2,42	0,93
R,S,T,U	Jasa Lainnya/ <i>Other Services Activities</i>	14,93	3,15	3,59	1,15	1,35
	Produk Domestik Bruto/ Gross Domestic Product	3,70	2,73	2,62	1,58	1,08

Catatan/Note: * Angka sementara / *Preliminary Figures*

** Angka sangat sementara / *Very Preliminary Figures*

Sumber/Source: BPS Kabupaten Kediri/ *BPS-Statistics of Kediri Regency*

Tabel
Table 12.7**Indeks Perkembangan PDRB Kabupaten Kediri Atas Dasar Konstan Menurut Lapangan Usaha, 2016-2020**
GRDP Development Index of Kediri Regency at Current Market Prices by Industry, 2016-2020

	Lapangan Usaha/Industry	2016	2017	2018	2019 *	2020 **
	(1)	(2)	(3)	(4)	(5)	(6)
A	Pertanian, Kehutanan, dan Perikanan/ <i>Agriculture, Forestry, and Fishing</i>	22,42	23,60	23,65	24,17	24,70
B	Pertambangan dan Penggalian/ <i>Mining and Quarrying</i>	16,61	20,41	22,91	24,37	15,42
C	Industri Pengolahan/ <i>Manufacturing</i>	37,68	46,08	56,97	68,95	69,38
D	Pengadaan Listrik dan Gas/ <i>Electricity and Gas</i>	33,55	39,87	46,59	55,73	56,48
E	Pengadaan Air; Pengelolaan Sampah, Limbah, dan Daur Ulang/ <i>Water Supply; Sewerage, Waste Management, and Remediation Activities</i>	37,77	45,50	53,68	62,70	70,25
F	Konstruksi/ <i>Construction</i>	41,97	50,40	59,84	69,91	58,54
G	Perdagangan Besar dan Eceran; Reparasi Mobil dan Sepeda Motor/ <i>Wholesale and Retail Trade; Repair of Motor Vehicles and Motorcycles</i>	48,22	58,11	68,74	77,96	62,25
H	Transportasi dan Pergudangan/ <i>Transportation and Storage</i>	60,65	71,17	82,67	97,15	87,32
I	Penyediaan Akomodasi dan Makan Minum/ <i>Accommodation and Food Service Activities</i>	49,52	60,15	72,19	84,81	67,15
J	Informasi dan Komunikasi/ <i>Information and Communication</i>	78,08	92,40	107,92	125,06	142,10

Lanjutan Tabel/*Continued Table* 12.6

	Lapangan Usaha/Industry	2016	2017	2018	2019 *	2020 **
	(1)	(2)	(3)	(4)	(5)	(6)
K	Jasa Keuangan dan Asuransi/ <i>Financial and Insurance Activities</i>	55,37	63,83	71,67	78,65	77,27
L	Real Estat/ <i>Real Estate Activities</i>	46,55	54,58	63,50	72,63	77,25
M,N	Jasa Perusahaan/ <i>Business Activities</i>	45,03	53,23	62,19	71,02	58,98
O	Administrasi Pemerintahan, Pertahanan, dan Jaminan Sosial Wajib/ <i>Public Administration and Defence; Compulsory Social Security</i>	19,72	24,17	28,94	32,07	28,76
P	Jasa Pendidikan/ <i>Education</i>	39,95	47,13	55,49	67,28	70,22
Q	Jasa Kesehatan dan Kegiatan Sosial/ <i>Human Health and Social Work Activities</i>	59,98	68,66	79,22	90,36	107,60
R,S,T,U	Jasa Lainnya/ <i>Other Services Activities</i>	40,74	48,20	55,04	64,03	40,01
	Produk Domestik Bruto/ Gross Domestic Product	38,11	44,88	52,22	59,93	56,08

Catatan/Note: * Angka sementara / *Preliminary Figures*

** Angka sangat sementara / *Very Preliminary Figures*

Sumber/Source: BPS Kabupaten Kediri/ *BPS-Statistics of Kediri Regency*

Tabel
Table 12.8

Produk Domestik Regional Bruto Atas Dasar Harga Berlaku Kabupaten Kediri Menurut Jenis Pengeluaran (miliar rupiah), 2015–2019
Gross Regional Domestic Product at Current Market Prices of Kediri Regency by Type of Expenditure (billion rupiahs), 2015–2019

Jenis Pengeluaran Type of Expenditure	2016	2017	2018	2019 *	2020 **
(1)	(2)	(3)	(4)	(5)	(6)
Pengeluaran Konsumsi Rumah Tangga <i>Household Consumption Expenditure</i>	24 032,39	25 919,29	28 089,14	30 111,11	30 111,11
Pengeluaran Konsumsi LNPRT <i>NPISH Consumption Expenditure</i>	781,68	842,94	917,61	986,34	986,34
Pengeluaran Konsumsi Pemerintah <i>Government Consumption Expenditure</i>	2 414,84	2 661,11	2 982,31	3 259,82	3 259,82
Pembentukan Modal Tetap Bruto <i>Gross Fixed Capital Formation</i>	10 485,24	11 718,75	12 844,71	13 816,24	13 816,24
Perubahan Inventori <i>Changes in Inventories</i>	262,07	268,11	291,82	302,64	302,64
Net Ekspor Barang dan Jasa/ <i>Export of Goods and Services</i>	-4 764,83	-5 620,67	-6 527,60	-7 271,28	-7 271,28
Produk Domestik Bruto Gross Domestic Product	33 211,39	35 789,54	38 597,98	41 204,86	41 204,86

Catatan/Note: * Angka sementara / Preliminary Figures

** Angka sangat sementara / Very Preliminary Figures

Sumber/Source: BPS Kabupaten Kediri/ BPS-Statistics of Kediri Regency

Tabel
Table 12.9

Produk Domestik Regional Bruto Atas Dasar Harga Konstan 2010 Kabupaten Kediri Menurut Jenis Pengeluaran (miliar rupiah), 2015–2019
Gross Regional Domestic Product at 2010 Constant Market Prices of Kediri Regency by Type of Expenditure (billion rupiahs), 2015–2019

Jenis Pengeluaran Type of Expenditure	2016	2017	2018	2019 *	2020 **
(1)	(2)	(3)	(4)	(5)	(6)
Pengeluaran Konsumsi Rumah Tangga <i>Household Consumption Expenditure</i>	18 011,18	18 820,32	19 671,84	20 524,06	20 524,06
Pengeluaran Konsumsi LNPR <i>NPISH Consumption Expenditure</i>	544,03	563,21	592,87	622,32	622,32
Pengeluaran Konsumsi Pemerintah <i>Government Consumption Expenditure</i>	1 642,13	1 706,02	1 796,26	1 882,24	1 882,24
Pembentukan Modal Tetap Bruto <i>Gross Fixed Capital Formation</i>	7 653,56	8 138,25	8 663,70	9 091,84	9 091,84
Perubahan Inventori <i>Changes in Inventories</i>	187,92	191,58	194,29	197,91	197,91
Net Ekspor Barang dan Jasa/ <i>Export of Goods and Services</i>	-2 826,92	-2 973,22	-3 129,47	-3 120,72	-3 120,72
Produk Domestik Bruto Gross Domestic Product	25 211,90	26 446,17	27 789,50	29 197,65	29 197,65

Catatan/Note: * Angka sementara / Preliminary Figures

** Angka sangat sementara / Very Preliminary Figures

Sumber/Source: BPS Kabupaten Kediri/ BPS-Statistics of Kediri Regency

Tabel
Table 12.10

Distribusi Produk Domestik Regional Bruto Atas Dasar Harga Berlaku Kabupaten Kediri Menurut Menurut Jenis Pengeluaran (persen), 2015–2019
Distribution of Gross Regional Domestic Product at Current Market Prices of Kediri Regency by Expenditure (percent), 2015–2019

Jenis Pengeluaran Type of Expenditure	2016	2017	2018	2019 *	2020 **
(1)	(2)	(3)	(4)	(5)	(6)
Pengeluaran Konsumsi Rumah Tangga <i>Household Consumption Expenditure</i>	72,36	72,42	72,77	73,08	73,08
Pengeluaran Konsumsi LNPR <i>NPISH Consumption Expenditure</i>	2,35	2,36	2,38	2,39	2,39
Pengeluaran Konsumsi Pemerintah <i>Government Consumption Expenditure</i>	7,27	7,44	7,73	7,91	7,91
Pembentukan Modal Tetap Bruto <i>Gross Fixed Capital Formation</i>	31,57	32,74	33,28	33,53	33,53
Perubahan Inventori <i>Changes in Inventories</i>	0,79	0,75	0,76	0,73	0,73
Net Ekspor Barang dan Jasa/ <i>Export of Goods and Services</i>	-14,35	-15,70	-16,91	-17,65	-17,65
Produk Domestik Bruto <i>Gross Domestic Product</i>	100,00	100,00	100,00	100,00	100,00

Catatan/Note: * Angka sementara / *Preliminary Figures*

** Angka sangat sementara / *Very Preliminary Figures*

Sumber/Source: BPS Kabupaten Kediri/ *BPS-Statistics of Kediri Regency*

Tabel
Table 12.11

Laju Pertumbuhan Produk Domestik Regional Bruto Atas Dasar Harga Konstan 2010 Kabupaten Kediri Menurut Jenis Pengeluaran (persen), 2015–2019
Growth Rate of Gross Regional Domestic Product at 2010 Constant Market Prices of Kediri Regency by Expenditure (percent), 2015–2019

Jenis Pengeluaran <i>Type of Expenditure</i>	2016	2017	2018	2019 *	2020 **
(1)	(2)	(3)	(4)	(5)	(6)
Pengeluaran Konsumsi Rumah Tangga <i>Household Consumption Expenditure</i>	4,50	4,49	4,52	4,33	4,33
Pengeluaran Konsumsi LNPRT <i>NPISH Consumption Expenditure</i>	5,91	3,53	5,27	4,97	4,97
Pengeluaran Konsumsi Pemerintah <i>Government Consumption Expenditure</i>	-7,40	3,89	5,29	4,79	4,79
Pembentukan Modal Tetap Bruto <i>Gross Fixed Capital Formation</i>	7,34	6,33	6,46	4,94	4,94
Perubahan Inventori <i>Changes in Inventories</i>	-	-	-	-	-
Net Ekspor Barang dan Jasa/ <i>Export of Goods and Services</i>	-	-	-	-	-
Produk Domestik Bruto <i>Gross Domestic Product</i>	5,02	4,90	5,08	5,07	5,07

Catatan/Note: * Angka sementara / *Preliminary Figures*

** Angka sangat sementara / *Very Preliminary Figures*

Sumber/Source: BPS Kabupaten Kediri/ *BPS-Statistics of Kediri Regency*

PERBANDINGAN ANTAR KABUPATEN/ KOTA

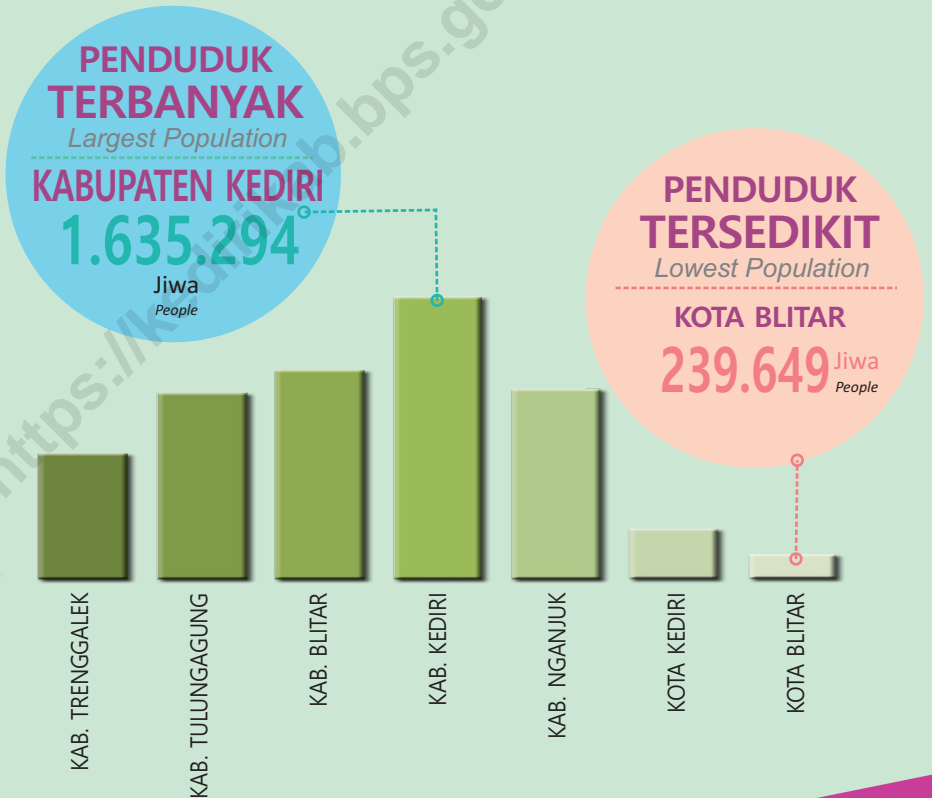
Regency/Municipal Comparison

BAB
CHAPTER

13

Jumlah Penduduk Di Wilayah Eks Karesidenan Kediri, 2020

Population in ex Kediri Recidency, 2020



Hasil SP2020

2020 Population Census Results

PENJELASAN TEKNIS

1. Sumber data yang digunakan dalam bab ini berasal dari Badan Pusat Statistik,
2. Produk Domesrik Regional Bruto menggambarkan kemampuan suatu wilayah untuk menciptakan output (nilai tambah) pada suatu waktu tertentu,
3. Untuk mengukur kemiskinan, BPS menggunakan konsep kemampuan memenuhi kebutuhan dasar (*basic need approach*), Dengan pendekatan ini, kemiskinan dipandang sebagai ketidakmampuan dari sisi ekonomi untuk memenuhi kebutuhan dasar makanan dan bukan makanan yang diukur dari sisi pengeluaran, Metode yang digunakan adalah menghitung Garis Kemiskinan (GK), yang terdiri dari dua komponen yaitu Garis Kemiskinan Makanan (GKM) dan Garis Kemiskinan Non-Makanan (GKNM), Penghitungan Garis Kemiskinan dilakukan secara terpisah untuk daerah perkotaan dan pedesaan,
4. Penduduk miskin adalah penduduk yang memiliki rata-rata pengeluaran per kapita per bulan di bawah Garis Kemiskinan,

TECHNICAL NOTES

1. *Source of data used in this chapter comes from the BPS Statistics,*
2. *Gross Regional Domestic Product (GRDP) illustrates the ability a territory to create the output (value added) at certain time,*
3. *To measure poverty, BPS-Statistics Indonesia has used the concept of basic needs approach, Therefore, poverty is viewed as economic inability to fulfill food and non-food basic needs which are measured by consumption/expenditure, The method used is calculating poverty line, which consist of two components that are Food Poverty Line (FPL) and Non-Food Poverty Line (NFPL), The poverty line was calculated separately for urban and rural areas,*
4. *A person whose expenditure per capita per month is below the poverty line is considered to be poor,*

5. Garis Kemiskinan Makanan (GKM) merupakan nilai pengeluaran kebutuhan minimum makanan yang disetarakan dengan 2,100 kkalori per kapita per hari, Garis Kemiskinan Non-Makanan (GKNM) adalah kebutuhan minimum untuk perumahan, sandang, pendidikan, kesehatan, dan kebutuhan dasar lainnya,
5. *The Food Poverty Line refers to the daily minimum requirement of 2,100 kcal per capita per day, The Non-Food Poverty Line refers to the minimum requirement for household necessities for clothing, education, health, and other basic individual needs,*
6. Indeks Pembangunan Manusia (IPM) menjelaskan bagaimana penduduk dapat mengakses hasil pembangunan dalam memperoleh pendapatan, kesehatan, pendidikan dan sebagainya, IPM diperkenalkan oleh UNDP pada tahun 1990 dan dipublikasikan secara berkala dalam laporan tahunan *Human Development Report* (HDR), IPM dibentuk oleh 3 (tiga) dimensi dasar: Umur panjang dan hidup sehat; pengetahuan; dan standar hidup layak,
6. *The Human Development Index (IPM) explains how people can access development results in obtaining income, health, education and so forth, HDI was introduced by United Nations Development Programme (UNDP) in 1990 and published periodically in the annual report of the Human Development Report, IPM was formed by three basic dimensions: a long and healthy life; knowledge; and a decent standard of living,*

ULASAN**DESCRIPTION**

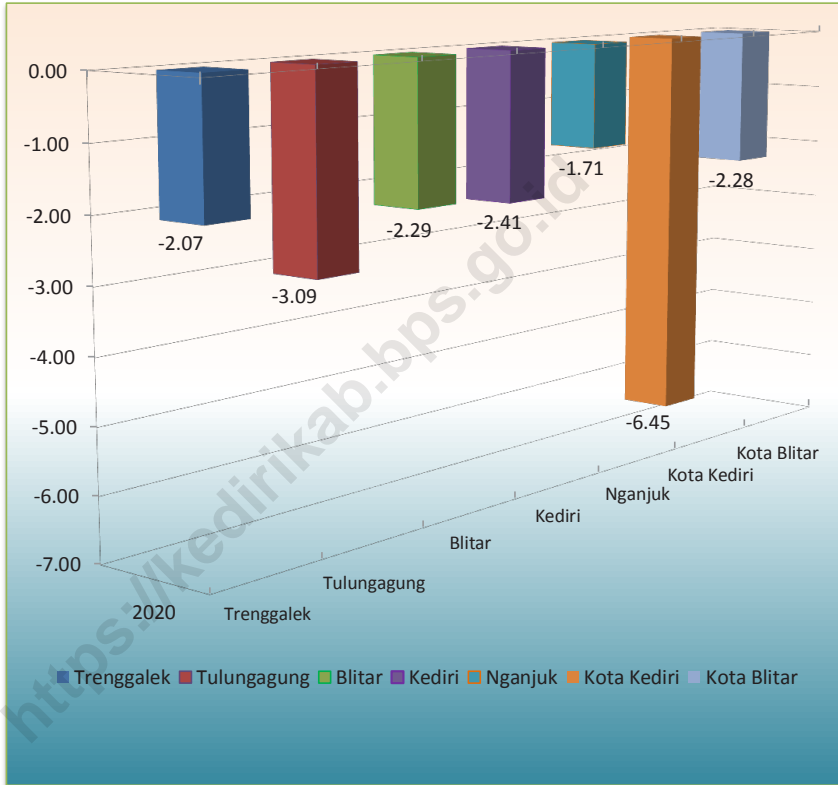
1. Dari Hasil SP2020, jumlah penduduk Kabupaten Kediri tahun 2020 berada di urutan keenam dengan jumlah mencapai 1.635.294 jiwa dibawah Kabupaten Banyuwangi, Artinya sebesar 4,02 persen populasi penduduk di Jawa Timur berada di Kabupaten Kediri. Jika dilihat dari wilayah eks karesidenan kediri, Kabupaten Kediri di antara kabupaten di sekelilingnya merupakan wilayah administrasi yang paling luas kedua (setelah Kabupaten Blitar) dengan jumlah penduduk yang paling besar.
 2. Tidak seperti tahun-tahun sebelumnya, laju pertumbuhan PDRB Kabupaten Kediri tahun 2020 menunjukkan penurunan, yaitu sebesar 2,41 persen. Penurunan laju pertumbuhan ekonomi ini juga terjadi pada seluruh kabupaten/kota yang ada di Provinsi Jawa Timur. Menurunnya laju pertumbuhan ekonomi Kabupaten Kediri ini disebabkan oleh menurunnya laju pertumbuhan kategori penyusun PDRB, yaitu sebanyak 9 kategori dari 17 kategori penyusunnya. Hal ini akibat adanya pandemi Covid-19 yang sedang melanda Indonesia dan hampir semua negara di dunia, yang tentunya berpengaruh terhadap perekonomian global.
1. *From the SP2020 results, the population of Kediri Regency in 2020 is in sixth place with a total of 1,635,294 people under Banyuwangi Regency, meaning that 4.02 percent of the population in Jawa Timur is in Kediri Regency. When viewed from the ex-residency area of Kediri, Kediri Regency among the regencies around it is the second largest administrative area (after Blitar Regency) with the largest population.*
 2. *Unlike previous years, the growth rate of the GRDP in Kediri Regency in 2020 showed a decline, namely by 2.41 percent. The decline in the rate of economic growth has also occurred in all regency / municipality in Jawa Timur Province. The decline in the rate of economic growth in Kediri Regency was caused by the decline in the growth rate of the compiler categories of GRDP, namely 9 out of 17 compiler categories. This is due to the Covid-19 pandemic that is currently hitting Indonesia and almost all countries in the world, which of course affects the global economy.*

3. Pandemi Covid-19 yang melanda di seluruh dunia juga mempengaruhi tingkat kesejahteraan masyarakat di Kabupaten Kediri, hal ini terlihat dari naiknya presentase penduduk miskin, Dibanding tahun 2019, penduduk miskin Kabupaten Kediri naik sebesar 0,98 persen, dari 10,42 persen di tahun 2019 menjadi 11,40 persen pada tahun 2020.
 4. Beberapa grafik indikator kesejahteraan Kabupaten Kediri, terus mengalami upaya peningkatan dalam beberapa tahun terakhir, Angka IPM Kabupaten Kediri tahun 2020 masih berada di tengah-tengah dibandingkan kabupaten di sekitarnya, yaitu 72,05, Angka IPM tertinggi di wilayah Eks Karesidenan Kediri berada pada Kota Blitar (78,57).
 5. Tingkat Partisipasi Angkatan Kerja (TPAK) Kabupaten Kediri dibandingkan dengan Kabupaten/ Kota di Jawa Timur pada tahun 2020 menempati urutan ke-19 yaitu 70,65 dengan TPAK tertinggi adalah Kabupaten Pacitan yaitu 80,36 persen. Secara umum jumlah angkatan kerja perempuan masih di bawah TPAK laki-laki
3. *The Covid-19 pandemic that hit around the world also affected the level of welfare of the people in Kediri Regency, this can be seen from the increase in the percentage of poor people, Compared to 2019, the poor population of Kediri Regency increased by 0.98 percent, from 10.42 percent in 2019 to 11.40 percent in 2020.*
 4. *Some of the welfare indicator charts of Kediri regency, continue to experience improvement efforts in recent years, Kediri Regency HDI rate in 2020 is still in the middle compared to the surrounding district, which is 72.05, The highest number of HDI in the region of Kediri Ex Residency is in Blitar Municipality (78.57).*
 5. *The Labor Force Participation Rate (LFPR) of Kediri Regency compared to the regencies / municipalities in East Java in 2020 ranks 19th, which is 70.65 with the highest TPAK is Pacitan Regency which is 80.36 percent. In general, the number of women in the labor force is still below the TPAK for men.*

6. Sedangkan Tingkat Pengangguran Terbuka (TPT) Kabupaten Kediri tahun 2020 menempati urutan 20 dari Kabupaten/ Kota di Jawa Timur, yaitu 5,24 persen.
6. *While Open Unemployment Rate (OUR) in Kediri Regency of 2020 ranks 20th from Regency / Municipality in Jawa Timur, that is 5.24 percent.*

<https://kedirikab.bps.go.id>

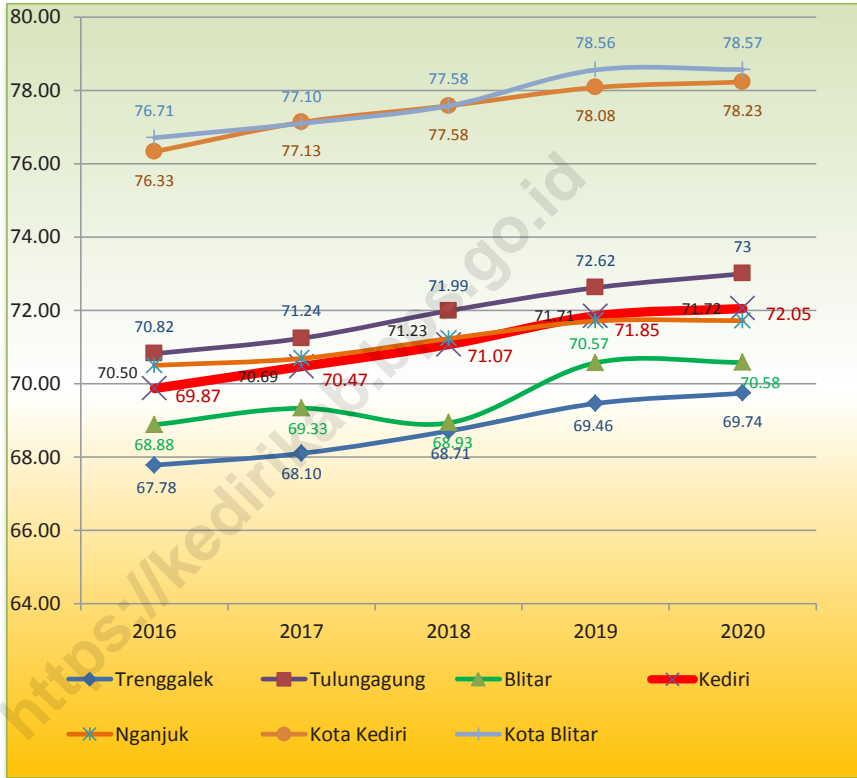
Gambar 13.1 **Pertumbuhan Ekonomi di Wilayah Karesidenan Kediri (%)**, 2020
Figures **Economic Growth in Kediri Ex-Residency (%)**, 2020



Sumber/Source: BPS Provinsi Jawa Timur/BPS-Statistics of East Java Province

Gambar 13.2
Figures

Perbandingan IPM di Wilayah Karesidenan Kediri, 2016-2020
Human Development Index Comparison in Kediri Ex-Residency, 2016-2020



Sumber/Source: BPS Provinsi Jawa Timur/BPS-Statistics of Jawa Timur Province

Tabel
Table 13.1

**Jumlah Penduduk Menurut Kabupaten/Kota di Provinsi
Jawa Timur (ribu), 2016–2020**
*Population by Regency/Municipality in Jawa Timur Province
(thousand), 2016–2020*

Kabupaten/Kota Regency/Municipality	2016	2017	2018	2019	¹ 2020
(1)	(2)	(3)	(4)	(5)	(6)
KABUPATEN/REGENCY					
[3501] Pacitan	552,31	553,39	554,39	555,30	586,11
[3502] Ponorogo	868,81	869,89	870,71	871,37	949,32
[3503] Trenggalek	691,30	693,10	694,90	696,30	731,13
[3504] Tulungagung	1 026,10	1 030,79	1 035,29	1 039,28	1 089,78
[3505] Blitar	1 149,71	1 153,80	1 157,50	1 160,68	1 223,75
[3506] Kediri	1 554,39	1 561,39	1 568,11	1 574,27	1 635,29
[3507] Malang	2 560,68	2 576,60	2 591,80	2 606,20	2 654,45
[3508] Lumajang	1 033,70	1 036,82	1 039,79	1 042,40	1 119,25
[3509] Jember	2 419,00	2 430,19	2 440,71	2 450,67	2 536,73
[3510] Banyuwangi	1 599,81	1 604,90	1 609,68	1 613,99	1 708,11
[3511] Bondowoso	765,09	768,91	772,30	775,72	776,15
[3512] Situbondo	673,28	676,70	679,99	682,98	685,97
[3513] Probolinggo	1 148,01	1 155,21	1 162,09	1 168,50	1 152,54
[3514] Pasuruan	1 593,68	1 605,31	1 616,58	1 627,40	1 605,97
[3515] Sidoarjo	2 150,48	2 183,68	2 216,80	2 249,48	2 082,80
[3516] Mojokerto	1 090,08	1 099,50	1 108,72	1 117,69	1 119,21
[3517] Jombang	1 247,30	1 253,08	1 258,62	1 263,81	1 318,06
[3518] Nganjuk	1 045,38	1 048,80	1 051,90	1 054,61	1 103,90
[3519] Madiun	677,99	679,89	681,39	682,68	744,35
[3520] Magetan	627,98	628,61	628,92	628,98	670,81
[3521] Ngawi	829,48	829,90	830,09	830,11	870,06
[3522] Bojonegoro	1 240,38	1 243,91	1 246,93	1 249,69	1 301,64
[3523] Tuban	1 158,37	1 163,61	1 168,28	1 172,79	1 198,01
[3524] Lamongan	1 188,19	1 188,48	1 188,91	1 189,11	1 344,17
[3525] Gresik	1 270,70	1 285,02	1 299,02	1 312,88	1 311,22
[3526] Bangkalan	962,77	970,89	978,89	986,67	1 060,38
[3527] Sampang	947,61	958,08	968,52	978,88	969,69
[3528] Pamekasan	854,19	863,00	871,50	879,99	850,06
[3529] Sumenep	1 076,81	1 081,20	1 085,23	1 088,91	1 124,44

Lanjutan Tabel/*Continued Table* 13.1

Kabupaten/Kota Regency/Municipality	2016	2017	2018	2019	¹ 2020
(1)	(2)	(3)	(4)	(5)	(6)
KOTA/MUNICIPALITY					
[3571] Kota Kediri	281,98	284,00	285,58	287,41	286,80
[3572] Kota Blitar	139,12	140,00	140,97	141,88	149,15
[3573] Kota Malang	856,41	861,41	866,12	870,68	843,81
[3574] Kota Probolinggo	231,11	233,12	235,21	237,21	239,65
[3575] Kota Pasuruan	196,20	197,70	199,08	200,42	208,01
[3576] Kota Mojokerto	126,40	127,28	128,28	129,01	132,43
[3577] Kota Madiun	175,61	176,10	176,70	177,01	195,18
[3578] Kota Surabaya	2 862,41	2 874,70	2 885,56	2 896,20	2 874,31
[3579] Kota Batu	202,32	204,00	205,79	207,49	213,05
[3500] JAWA TIMUR	39 075,15	39 292,97	39 500,85	39 698,63	40 665,70

Catatan/Note: Data 2016 - 2019 merupakan hasil Proyeksi Penduduk Indonesia 2010-2035 (Pertengahan tahun/Juni) / *Data 2016-2019 is the Result of Indonesian Projection 2010-2035 (mid year/June)*

¹ Hasil SP2020 (September)/*The result of the 2020 Population Census (September)*

Sumber/Source: BPS Provinsi Jawa Timur/BPS-Statistics of Jawa Timur Province

Tabel 13.2
Table

Laju Pertumbuhan Produk Domestik Regional Bruto Atas Dasar Harga Konstan 2010 Menurut Kabupaten/Kota di Provinsi Jawa Timur (persen), 2016–2020
Rate of Growth of Gross Regional Domestic Products at Constant 2010 Prices by Regency/Municipality in Jawa Timur Province (percent), 2016–2020

Kabupaten/Kota Regency/Municipality	2016	2017	2018	2019	2020
(1)	(2)	(3)	(4)	(5)	(6)
KABUPATEN/REGENCY					
[3501] Pacitan	5,21	4,98	5,47	5,08	-1,84
[3502] Ponorogo	5,29	5,10	5,27	5,01	-0,90
[3503] Trenggalek	5,00	5,02	5,03	5,08	-2,17
[3504] Tulungagung	5,02	5,08	5,21	5,32	-3,09
[3505] Blitar	5,08	5,07	5,10	5,12	-2,29
[3506] Kediri	5,02	4,90	5,07	5,06	-2,41
[3507] Malang	5,30	5,43	5,55	5,49	-2,68
[3508] Lumajang	4,70	5,05	5,00	4,61	-2,79
[3509] Jember	5,23	5,11	5,02	5,51	-2,98
[3510] Banyuwangi	5,38	5,45	5,84	5,55	-3,58
[3511] Bondowoso	4,97	5,03	5,08	5,30	-1,36
[3512] Situbondo	5,00	5,07	5,46	5,44	-2,33
[3513] Probolinggo	4,77	4,46	4,47	4,56	-2,12
[3514] Pasuruan	5,44	5,72	5,73	5,83	-2,03
[3515] Sidoarjo	5,51	5,80	6,01	5,99	-3,69
[3516] Mojokerto	5,49	5,73	5,88	5,81	-1,11
[3517] Jombang	5,40	5,36	5,29	5,10	-1,98
[3518] Nganjuk	5,29	5,26	5,38	5,36	-1,71
[3519] Madiun	5,27	5,42	5,10	5,42	-1,69
[3520] Magetan	5,31	5,09	5,21	5,04	-1,64
[3521] Ngawi	5,21	5,07	5,21	5,05	-1,69
[3522] Bojonegoro	21,95	10,25	4,39	6,34	-0,40
[3523] Tuban	4,90	4,98	5,15	5,14	-5,85
[3524] Lamongan	5,86	5,50	5,44	5,43	-2,65
[3525] Gresik	5,49	5,83	5,81	5,42	-3,68
[3526] Bangkalan	0,66	3,53	4,22	1,03	-5,59
[3527] Sampang	6,17	4,69	4,11	1,85	-0,29
[3528] Pamekasan	5,35	5,04	5,46	4,92	-2,54
[3529] Sumenep	2,58	2,86	3,63	0,14	-1,13

Lanjutan Tabel/*Continued Table* 13.2

Kabupaten/Kota <i>Regency/Municipality</i>	2016	2017	2018	2019	2020
(1)	(2)	(3)	(4)	(5)	(6)
KOTA/MUNICIPALITY					
[3571] Kota Kediri	5,54	5,14	5,43	5,47	-6,25
[3572] Kota Blitar	5,76	5,78	5,82	5,84	-2,28
[3573] Kota Malang	5,61	5,69	5,72	5,73	-2,26
[3574] Kota Probolinggo	5,88	5,88	5,93	5,94	-3,64
[3575] Kota Pasuruan	5,46	5,47	5,54	5,56	-4,33
[3576] Kota Mojokerto	5,77	5,65	5,80	5,65	-3,69
[3577] Kota Madiun	5,90	5,93	5,96	5,69	-3,39
[3578] Kota Surabaya	6,00	6,13	6,19	6,09	-4,85
[3579] Kota Batu	6,61	6,56	6,50	6,51	-6,46
[3500] JAWA TIMUR	5,57	5,46	5,47	5,52	-2,39

Sumber/*Source*: BPS Provinsi Jawa Timur/*BPS-Statistics of Jawa Timur Province*

Tabel 13.3
Table

**PDRB Atas Dasar Harga Berlaku Menurut Kab/Kota di
Provinsi Jawa Timur (miliar rupiah), 2016–2020
GRDP at Current Market Price by Regency / Municipality in
Jawa Timur Province (billion rupiah), 2016–2020**

Kabupaten/Kota Regency/Municipality	2016	2017	2018	2019	2020
(1)	(2)	(3)	(4)	(5)	(6)
KABUPATEN/REGENCY					
[3501] Pacitan	12 767,11	13 775,32	14 968,41	15 961,91	15 785,20
[3502] Ponorogo	16 419,19	17 690,42	19 174,23	20 483,75	20 513,38
[3503] Trenggalek	14 915,82	16 081,65	17 354,54	18 553,19	18 314,46
[3504] Tulungagung	31 126,13	33 640,18	36 496,03	39 215,49	38 225,99
[3505] Blitar	29 335,08	31 574,36	34 117,38	36 447,14	36 023,96
[3506] Kediri	33 211,39	35 789,54	38 588,23	41 183,68	40 626,77
[3507] Malang	81 784,43	88 979,17	96 827,58	103 744,11	102 027,83
[3508] Lumajang	26 651,84	28 632,85	30 690,44	32 620,95	32 062,01
[3509] Jember	62 512,68	67 389,72	72 012,10	77 225,71	76 039,98
[3510] Banyuwangi	66 345,97	72 130,21	77 842,24	83 595,73	81 102,88
[3511] Bondowoso	15 862,63	17 126,69	18 494,81	19 854,05	19 935,59
[3512] Situbondo	16 280,76	17 475,02	18 857,95	20 210,14	20 041,85
[3513] Probolinggo	28 067,42	29 961,63	32 012,21	34 013,66	33 721,07
[3514] Pasuruan	114 882,79	124 879,82	135 866,00	145 875,79	145 592,02
[3515] Sidoarjo	160 020,65	174 180,09	189 256,01	204 201,62	197 240,69
[3516] Mojokerto	65 115,83	70 763,17	76 678,34	82 387,91	81 940,86
[3517] Jombang	31 982,92	34 819,82	37 880,23	40 452,48	39 870,88
[3518] Nganjuk	21 113,91	22 799,23	24 782,29	26 651,12	26 601,16
[3519] Madiun	15 226,95	16 374,84	17 636,10	18 931,55	18 917,15
[3520] Magetan	15 196,42	16 293,37	17 623,92	18 850,23	18 771,76
[3521] Ngawi	16 529,65	17 710,41	19 140,13	20 432,65	20 270,97
[3522] Bojonegoro	55 581,37	64 866,18	73 228,59	78 046,33	70 258,51
[3523] Tuban	52 307,04	56 401,07	60 739,05	64 992,76	62 323,07
[3524] Lamongan	31 707,26	34 270,51	37 224,24	39 725,48	39 169,59
[3525] Gresik	107 876,58	118 519,23	130 229,39	138 893,60	134 268,56
[3526] Bangkalan	20 134,40	21 654,59	23 846,66	24 664,21	23 290,01
[3527] Sampang	16 244,98	17 619,50	19 105,38	19 788,73	19 842,57
[3528] Pamekasan	13 528,03	14 620,58	15 912,85	17 028,50	16 793,85
[3529] Sumenep	28 970,74	30 546,24	32 703,55	33 298,64	32 750,24

Lanjutan Tabel/*Continued Table* 13.3

Kabupaten/Kota Regency/Municipality	2016	2017	2018	2019	2020
(1)	(2)	(3)	(4)	(5)	(6)
KOTA/MUNICIPALITY					
[3571] Kota Kediri	106 396,45	115 650,22	127 716,77	139 244,87	132 406,06
[3572] Kota Blitar	5 331,29	5 782,36	6 301,69	6 791,62	6 708,14
[3573] Kota Malang	57 170,60	62 089,30	67 696,35	72 764,21	72 163,19
[3574] Kota Probolinggo	8 888,11	9 660,04	10 521,39	11 349,18	11 074,50
[3575] Kota Pasuruan	6 559,01	7 105,19	7 707,01	8 287,82	8 047,23
[3576] Kota Mojokerto	5 370,37	5 828,23	6 333,23	6 801,70	6 588,06
[3577] Kota Madiun	11 184,11	12 111,90	13 128,89	14 107,34	13 769,29
[3578] Kota Surabaya	451 383,24	493 026,30	538 845,46	580 488,53	554 509,46
[3579] Kota Batu	12 901,68	14 241,47	15 640,89	16 924,99	15 916,80
[3500] JAWA TIMUR	1 855 738,43	2 012 917,99	2 188 766,35	2 352 425,22	2 299 464,87

Sumber/*Source*: BPS Provinsi Jawa Timur/*BPS-Statistics of Jawa Timur Province*

Tabel
Table 13.4

**PDRB Atas Dasar Harga Konstan Menurut Kab/Kota di
Provinsi Jawa Timur (miliar rupiah), 2016–2020
GRDP at Constant Market Price 2010 by Regency /
Municipality in Jawa Timur Province (billion rupiah),
2016–2020**

Kabupaten/Kota Regency/Municipality	2016	2017	2018	2019	2020
(1)	(2)	(3)	(4)	(5)	(6)
KABUPATEN/REGENCY					
[3501] Pacitan	9 489,69	9 962,50	10 507,37	11 040,77	10 837,87
[3502] Ponorogo	12 305,65	12 933,45	13 615,23	14 297,10	14 168,62
[3503] Trenggalek	11 026,55	11 579,86	12 161,86	12 779,45	12 502,39
[3504] Tulungagung	23 446,44	24 637,36	25 920,20	27 299,80	26 455,76
[3505] Blitar	21 991,43	23 107,48	24 286,24	25 530,11	24 945,46
[3506] Kediri	25 211,90	26 446,17	27 786,42	29 193,72	28 490,95
[3507] Malang	58 247,34	61 408,93	64 819,04	68 379,67	66 545,47
[3508] Lumajang	19 555,17	20 542,93	21 569,78	22 563,39	21 933,79
[3509] Jember	46 533,56	48 912,96	51 370,52	54 200,04	52 586,56
[3510] Banyuwangi	46 924,58	49 480,44	52 367,70	55 274,03	53 295,11
[3511] Bondowoso	11 735,59	12 325,66	12 951,52	13 637,36	13 451,77
[3512] Situbondo	11 640,76	12 230,46	12 897,92	13 599,57	13 282,84
[3513] Probolinggo	20 504,09	21 418,25	22 374,57	23 395,25	22 898,24
[3514] Pasuruan	89 011,18	94 101,98	99 489,36	105 289,18	103 152,80
[3515] Sidoarjo	118 179,19	125 039,06	132 552,94	140 492,94	135 305,32
[3516] Mojokerto	49 360,59	52 187,82	55 256,61	58 467,15	57 818,42
[3517] Jombang	24 199,07	25 497,00	26 846,15	28 216,18	27 657,58
[3518] Nganjuk	15 661,81	16 485,62	17 373,26	18 304,20	17 990,36
[3519] Madiun	11 268,90	11 879,34	12 485,01	13 161,84	12 939,58
[3520] Magetan	11 398,13	11 978,06	12 602,60	13 237,47	13 020,89
[3521] Ngawi	11 807,56	12 406,43	13 052,30	13 710,89	13 479,74
[3522] Bojonegoro	57 187,37	63 046,47	65 815,56	69 985,68	69 703,42
[3523] Tuban	39 081,76	41 027,71	43 139,69	45 356,09	42 705,01
[3524] Lamongan	23 623,79	24 922,95	26 279,77	27 706,16	26 972,65
[3525] Gresik	85 850,11	90 855,60	96 131,61	101 346,55	97 616,60
[3526] Bangkalan	17 018,65	17 618,60	18 361,44	18 550,80	17 514,62
[3527] Sampang	12 606,81	13 198,46	13 740,97	13 994,78	13 953,74
[3528] Pamekasan	9 815,77	10 310,24	10 872,94	11 407,36	11 117,62
[3529] Sumenep	22 311,69	22 949,70	23 783,32	23 816,44	23 546,51

Lanjutan Tabel/*Continued Table* 13.4

Kabupaten/Kota <i>Regency/Municipality</i>	2016	2017	2018	2019	2020
(1)	(2)	(3)	(4)	(5)	(6)
KOTA/MUNICIPALITY					
[3571] Kota Kediri	76 988,36	80 946,16	85 337,68	90 001,52	84 374,98
[3572] Kota Blitar	4 079,26	4 315,01	4 566,20	4 832,89	4 722,55
[3573] Kota Malang	44 303,90	46 824,75	49 500,83	52 334,75	51 154,53
[3574] Kota Probolinggo	7 018,29	7 430,62	7 871,38	8 338,77	8 035,27
[3575] Kota Pasuruan	5 076,35	5 354,09	5 650,49	5 964,66	5 706,60
[3576] Kota Mojokerto	4 221,83	4 460,44	4 718,94	4 985,68	4 801,46
[3577] Kota Madiun	8 954,70	9 486,14	10 051,29	10 623,07	10 262,44
[3578] Kota Surabaya	343 652,60	364 714,82	387 303,94	410 879,31	390 936,42
[3579] Kota Batu	9 750,91	10 390,84	11 065,99	11 786,65	11 025,81
[3500] JAWA TIMUR	1 405 563,51	1 482 299,58	1 563 441,82	1 649 768,12	1 610 419,65

Sumber/Source: BPS Provinsi Jawa Timur/BPS-Statistics of Jawa Timur Province

Tabel
Table 13.5

**Jumlah Penduduk Miskin Menurut Kabupaten/Kota di
Provinsi Jawa Timur (ribu), 2016–2020**
**Number of Poor Population by Regency/Municipality in
Jawa Timur Province (thousand), 2016–2020**

Kabupaten/Kota Regency/Municipality	2016	2017	2018	2019	2020
(1)	(2)	(3)	(4)	(5)	(6)
KABUPATEN/REGENCY					
[3501] Pacitan	85,53	85,26	78,64	75,86	80,82
[3502] Ponorogo	102,06	99,03	90,22	83,97	86,74
[3503] Trenggalek	91,49	89,77	83,50	76,44	81,06
[3504] Tulungagung	84,35	82,80	75,23	70,01	76,40
[3505] Blitar	113,51	112,93	112,40	103,75	108,55
[3506] Kediri	197,43	191,08	177,20	163,95	179,93
[3507] Malang	293,74	283,96	268,49	246,60	265,56
[3508] Lumajang	115,91	112,65	103,69	98,88	102,60
[3509] Jember	265,10	266,90	243,42	226,57	247,99
[3510] Banyuwangi	140,45	138,54	125,50	121,37	130,37
[3511] Bondowoso	114,63	111,66	110,98	103,33	110,24
[3512] Situbondo	89,68	88,23	80,27	76,44	83,74
[3513] Probolinggo	240,47	236,72	217,06	207,22	218,35
[3514] Pasuruan	168,06	165,64	152,48	141,09	151,43
[3515] Sidoarjo	136,79	135,42	125,75	119,29	127,05
[3516] Mojokerto	115,38	111,79	111,55	108,81	118,80
[3517] Jombang	133,32	131,16	120,19	116,44	125,94
[3518] Nganjuk	127,90	125,52	127,28	118,51	122,73
[3519] Madiun	85,97	83,43	77,75	71,91	78,30
[3520] Magetan	69,24	65,87	64,86	60,43	65,09
[3521] Ngawi	126,65	123,76	123,09	119,43	128,19
[3522] Bojonegoro	180,99	178,25	163,94	154,64	161,10
[3523] Tuban	198,35	196,10	178,64	170,80	187,13
[3524] Lamongan	176,92	171,38	164,00	157,11	164,68
[3525] Gresik	167,12	164,08	154,02	148,61	164,05
[3526] Bangkalan	205,71	206,53	191,33	186,11	204,00
[3527] Sampang	227,80	225,13	204,82	202,21	224,74
[3528] Pamekasan	142,32	137,77	125,76	122,43	129,41
[3529] Sumenep	216,14	211,92	218,60	211,98	220,23

Lanjutan Tabel/*Continued Table* 13.5

Kabupaten/Kota <i>Regency/Municipality</i>	2016	2017	2018	2019	2020
(1)	(2)	(3)	(4)	(5)	(6)
KOTA/MUNICIPALITY					
[3571] Kota Kediri	23,64	24,07	21,90	20,54	22,19
[3572] Kota Blitar	9,97	11,22	10,47	10,10	11,10
[3573] Kota Malang	37,03	35,89	35,49	35,39	38,77
[3574] Kota Probolinggo	18,37	18,23	16,90	16,37	17,72
[3575] Kota Pasuruan	14,93	14,85	13,45	12,92	13,40
[3576] Kota Mojokerto	7,24	7,28	7,04	6,63	8,09
[3577] Kota Madiun	9,05	8,70	7,92	7,69	8,83
[3578] Kota Surabaya	161,01	154,71	140,81	130,55	145,67
[3579] Kota Batu	9,05	8,77	7,98	7,89	8,12
[3500] JAWA TIMUR	4 703,30	4 617,00	4 332,62	4 112,27	4 419,10

Sumber/*Source*: BPS Provinsi Jawa Timur/*BPS-Statistics of Jawa Timur Province*

Tabel
Table 13.6

**Indeks Pembangunan Manusia Menurut Kabupaten/Kota
di Provinsi Jawa Timur, 2016–2020**
*Human Development Index by Regency/Municipality in
Jawa Timur Province, 2016–2020*

Kabupaten/Kota Regency/Municipality	2016	2017	2018	2019	2020
(1)	(2)	(3)	(4)	(5)	(6)
KABUPATEN/REGENCY					
[3501] Pacitan	65,74	66,51	67,33	68,16	68,39
[3502] Ponorogo	68,93	69,26	69,91	70,56	70,81
[3503] Trenggalek	67,78	68,10	68,71	69,46	69,74
[3504] Tulungagung	70,82	71,24	71,99	72,62	73,00
[3505] Blitar	68,88	69,33	69,93	70,57	70,58
[3506] Kediri	69,87	70,47	71,07	71,85	72,05
[3507] Malang	67,51	68,47	69,40	70,35	70,36
[3508] Lumajang	63,74	64,23	64,83	65,33	65,46
[3509] Jember	64,01	64,96	65,96	66,69	67,11
[3510] Banyuwangi	69,00	69,64	70,06	70,60	70,62
[3511] Bondowoso	64,52	64,75	65,27	66,09	66,43
[3512] Situbondo	65,08	65,68	66,42	67,09	67,38
[3513] Probolinggo	64,12	64,28	64,85	65,60	66,07
[3514] Pasuruan	65,71	66,69	67,41	68,29	68,60
[3515] Sidoarjo	78,17	78,70	79,50	80,05	80,29
[3516] Mojokerto	71,38	72,36	72,64	73,53	73,83
[3517] Jombang	70,03	70,88	71,86	72,85	72,97
[3518] Nganjuk	70,50	70,69	71,23	71,71	71,72
[3519] Madiun	69,67	70,27	71,01	71,69	71,73
[3520] Magetan	71,94	72,60	72,91	73,49	73,92
[3521] Ngawi	68,96	69,27	69,91	70,41	70,54
[3522] Bojonegoro	66,73	67,28	67,85	68,75	69,04
[3523] Tuban	66,19	66,77	67,43	68,37	68,40
[3524] Lamongan	70,34	71,11	71,97	72,57	72,58
[3525] Gresik	74,46	74,84	75,28	76,10	76,11
[3526] Bangkalan	62,06	62,30	62,87	63,79	64,11
[3527] Sampang	59,09	59,90	61,00	61,94	62,70
[3528] Pamekasan	63,98	64,93	65,41	65,94	66,26
[3529] Sumenep	63,42	64,28	65,25	66,22	66,43

Lanjutan Tabel/*Continued Table* 13.6

Kabupaten/Kota Regency/Municipality	2016	2017	2018	2019	2020
(1)	(2)	(3)	(4)	(5)	(6)
KOTA/MUNICIPALITY					
[3571] Kota Kediri	76,33	77,13	77,58	78,08	78,23
[3572] Kota Blitar	76,71	77,10	77,58	78,56	78,57
[3573] Kota Malang	80,46	80,65	80,89	81,32	81,45
[3574] Kota Probolinggo	71,50	72,09	72,53	73,27	73,27
[3575] Kota Pasuruan	74,11	74,39	74,78	75,25	75,26
[3576] Kota Mojokerto	76,38	76,77	77,14	77,96	78,04
[3577] Kota Madiun	80,01	80,13	80,33	80,88	80,91
[3578] Kota Surabaya	80,38	81,07	81,74	82,22	82,23
[3579] Kota Batu	73,57	74,26	75,04	75,88	75,9
[3500] JAWA TIMUR	69,74	70,27	70,77	71,50	71,71

Sumber/*Source*: BPS Provinsi Jawa Timur/*BPS-Statistics of Jawa Timur Province*

Tabel 13.7
Table

Tingkat Partisipasi Angkatan Kerja (TPAK) Menurut Kabupaten/Kota dan Jenis Kelamin di Provinsi Jawa Timur, 2019-2020
Labor Force Participation Rate (LFPR) by Regency/ Municipality and Gender in Jawa Timur Province, 2019-2020

Kabupaten/Kota Regency/Municipality	Laki-Laki/ Male		Perempuan/ Female		Jumlah/ Total	
	2019	2020	2019	2020	2019	2020
(1)	(2)	(3)	(4)	(5)	(6)	(7)
KABUPATEN/REGENCY						
[3501] Pacitan	88,65	90,10	71,08	71,26	79,55	80,36
[3502] Ponorogo	83,19	83,00	59,18	60,17	71,09	71,51
[3503] Trenggalek	85,60	87,44	61,18	64,26	73,24	75,72
[3504] Tulungagung	83,70	85,37	58,06	61,79	70,40	73,17
[3505] Blitar	88,92	85,07	56,86	56,63	72,85	70,83
[3506] Kediri	85,79	85,35	57,47	55,95	71,61	70,65
[3507] Malang	84,81	86,99	55,04	56,13	69,96	71,62
[3508] Lumajang	85,02	84,49	48,14	50,49	65,92	66,92
[3509] Jember	85,00	86,65	49,92	50,30	67,01	68,04
[3510] Banyuwangi	86,43	87,12	58,03	56,80	72,06	71,80
[3511] Bondowoso	90,64	89,07	62,07	62,08	75,81	75,09
[3512] Situbondo	86,82	86,78	58,57	60,47	72,20	73,17
[3513] Probolinggo	87,20	88,89	51,31	57,94	68,62	72,89
[3514] Pasuruan	86,50	85,29	51,45	50,64	68,64	67,67
[3515] Sidoarjo	82,78	81,55	50,90	52,78	66,82	67,17
[3516] Mojokerto	87,03	86,11	51,92	53,64	69,35	69,79
[3517] Jombang	86,24	84,53	55,93	56,28	70,87	70,23
[3518] Nganjuk	82,19	82,61	51,56	49,27	66,67	65,75
[3519] Madiun	83,59	85,62	57,70	57,81	70,35	71,42
[3520] Magetan	83,82	83,24	61,40	63,91	72,19	73,23
[3521] Ngawi	85,94	84,90	59,72	61,19	72,41	72,69
[3522] Bojonegoro	87,68	88,03	55,27	61,65	71,15	74,60
[3523] Tuban	85,16	88,16	52,81	56,18	68,62	71,84
[3524] Lamongan	82,68	83,68	56,22	58,94	68,89	70,81
[3525] Gresik	83,27	84,85	48,70	48,82	65,65	66,53
[3526] Bangkalan	76,90	78,89	51,10	56,62	63,11	67,00
[3527] Sampang	80,59	81,76	53,42	59,06	66,42	69,93
[3528] Pamekasan	80,11	81,09	57,12	59,42	68,13	69,82
[3529] Sumenep	85,09	85,85	66,21	65,47	75,04	75,02

Lanjutan Tabel/*Continued Table* 13.7

Kabupaten/Kota <i>Regency/Municipality</i>	Laki-Laki/ <i>Male</i>		Perempuan/ <i>Female</i>		Jumlah/ <i>Total</i>	
	2019	2020	2019	2020	2019	2020
(1)	(2)	(3)	(4)	(5)	(6)	(7)
KOTA/MUNICIPALITY						
[3571] Kota Kediri	76,30	76,83	53,10	55,35	64,60	66,00
[3572] Kota Blitar	80,69	79,19	63,80	60,24	72,06	69,53
[3573] Kota Malang	79,39	78,21	52,98	55,10	65,89	66,41
[3574] Kota Probolinggo	78,23	82,22	50,15	56,47	63,85	69,07
[3575] Kota Pasuruan	82,26	82,62	54,14	57,94	67,91	70,05
[3576] Kota Mojokerto	78,35	80,98	52,15	56,11	64,88	68,21
[3577] Kota Madiun	76,87	78,80	57,51	59,35	66,73	68,63
[3578] Kota Surabaya	81,33	81,23	56,39	55,35	68,61	68,05
[3579] Kota Batu	84,18	84,73	57,69	59,75	71,01	72,33
[3500] JAWA TIMUR	84,31	84,67	55,22	56,56	69,45	70,33

Sumber/*Source*: BPS Provinsi Jawa Timur/*BPS-Statistics of Jawa Timur Province*

Tabel 13.8
Table

Tingkat Pengangguran Terbuka (TPT) Menurut Kabupaten/Kota dan Jenis Kelamin di Provinsi Jawa Timur, 2019-2020
Open Unemployment Rate (OUR) by Regency/Municipality and Gender in Jawa Timur Province, 2019-2020

Kabupaten/Kota Regency/Municipality	Laki-Laki Male		Perempuan Female		Jumlah Total	
	2019	2020	2019	2020	2019	2020
(1)	(2)	(3)	(4)	(5)	(6)	(7)
KABUPATEN/REGENCY						
[3501] Pacitan	0,81	2,55	1,12	1,95	0,95	2,28
[3502] Ponorogo	4,00	4,77	3,00	4,01	3,58	4,45
[3503] Trenggalek	3,97	5,45	2,71	2,32	3,43	4,11
[3504] Tulungagung	3,29	4,61	3,45	4,60	3,36	4,61
[3505] Blitar	3,34	3,70	2,75	4,00	3,11	3,82
[3506] Kediri	3,51	5,65	3,94	4,62	3,68	5,24
[3507] Malang	4,00	6,02	3,53	4,67	3,82	5,49
[3508] Lumajang	2,88	4,44	2,70	1,67	2,81	3,36
[3509] Jember	3,83	5,23	3,76	4,94	3,80	5,12
[3510] Banyuwangi	4,26	6,02	3,82	4,31	4,08	5,34
[3511] Bondowoso	2,69	4,86	3,32	3,14	2,96	4,13
[3512] Situbondo	3,71	4,72	1,59	2,68	2,82	3,85
[3513] Probolinggo	3,87	5,60	3,90	3,81	3,88	4,86
[3514] Pasuruan	5,64	7,27	5,06	4,56	5,42	6,24
[3515] Sidoarjo	5,22	11,65	3,91	9,91	4,72	10,97
[3516] Mojokerto	3,13	4,81	4,59	7,26	3,68	5,75
[3517] Jombang	5,22	8,08	3,16	6,61	4,39	7,48
[3518] Nganjuk	3,17	5,34	3,29	3,93	3,22	4,80
[3519] Madiun	3,64	5,43	3,58	3,91	3,62	4,80
[3520] Magetan	3,13	5,28	3,01	1,87	3,08	3,74
[3521] Ngawi	3,47	6,63	4,01	3,87	3,70	5,44
[3522] Bojonegoro	4,46	5,73	2,54	3,81	3,70	4,92
[3523] Tuban	2,58	5,00	3,04	4,53	2,76	4,81
[3524] Lamongan	3,51	5,49	4,67	4,67	4,00	5,13
[3525] Gresik	5,31	8,03	5,92	8,51	5,54	8,21
[3526] Bangkalan	6,53	10,88	4,93	6,19	5,84	8,77
[3527] Sampang	4,17	4,89	0,94	1,40	2,81	3,35
[3528] Pamekasan	2,99	3,95	1,46	2,92	2,32	3,49
[3529] Sumenep	2,28	3,34	2,04	2,27	2,17	2,84

Lanjutan Tabel/Continued Table 13.8

Kabupaten/Kota Regency/Municipality	Laki-Laki Male		Perempuan Female		Jumlah Total	
	2019	2020	2019	2020	2019	2020
(1)	(2)	(3)	(4)	(5)	(6)	(7)
KOTA/MUNICIPALITY						
[3571] Kota Kediri	5,12	5,73	2,95	6,88	4,22	6,21
[3572] Kota Blitar	5,35	7,74	3,77	5,35	4,64	6,68
[3573] Kota Malang	6,44	11,36	5,45	7,23	6,04	9,61
[3574] Kota Probolinggo	5,83	7,54	2,30	5,53	4,41	6,70
[3575] Kota Pasuruan	6,03	7,73	3,63	4,40	5,06	6,33
[3576] Kota Mojokerto	3,18	8,70	1,88	4,06	2,65	6,74
[3577] Kota Madiun	5,03	9,86	2,77	6,45	4,01	8,32
[3578] Kota Surabaya	5,81	10,79	5,95	8,37	5,87	9,79
[3579] Kota Batu	2,40	5,70	2,59	6,26	2,48	5,93
[3500] JAWA TIMUR	4,12	6,48	3,64	4,92	3,92	5,84

Sumber/Source: BPS Provinsi Jawa Timur/BPS-Statistics of Jawa Timur Province

Tabel
Table 13.9

**Indeks Pembangunan Manusia (IPM) Provinsi Jawa Timur
Menurut Komponen dan Kabupaten/Kota, 2019-2020
Human Development Index (HDI) in Jawa Timur Province by
Component and Regency/Municipality, 2019-2020**

Kabupaten/Kota Regency/Municipality	AHH		HLS		RLS	
	2019	2020	2019	2020	2019	2020
(1)	(2)	(3)	(4)	(5)	(6)	(7)
KABUPATEN/REGENCY						
[3501] Pacitan	71,77	71,94	12,62	12,64	7,28	7,60
[3502] Ponorogo	72,65	72,77	13,72	13,73	7,21	7,54
[3503] Trenggalek	73,59	73,75	12,25	12,35	7,28	7,55
[3504] Tulungagung	73,95	74,08	13,15	13,31	8,07	8,33
[3505] Blitar	73,39	73,52	12,45	12,46	7,29	7,39
[3506] Kediri	72,54	72,61	12,88	13,15	8,01	8,02
[3507] Malang	72,45	72,55	13,17	13,18	7,27	7,42
[3508] Lumajang	69,94	70,10	11,80	11,81	6,22	6,40
[3509] Jember	68,99	69,15	13,22	13,42	6,18	6,48
[3510] Banyuwangi	70,54	70,65	12,78	12,80	7,13	7,16
[3511] Bondowoso	66,55	66,74	13,27	13,28	5,71	5,93
[3512] Situbondo	68,97	69,13	13,14	13,15	6,12	6,46
[3513] Probolinggo	67,00	67,20	12,34	12,35	5,77	6,11
[3514] Pasuruan	70,17	70,23	12,31	12,41	7,11	7,40
[3515] Sidoarjo	73,98	74,04	14,91	14,93	10,25	10,50
[3516] Mojokerto	72,43	72,53	12,61	12,88	8,49	8,51
[3517] Jombang	72,27	72,40	13,00	13,27	8,53	8,54
[3518] Nganjuk	71,44	71,54	12,85	12,86	7,63	7,64
[3519] Madiun	71,22	71,38	13,14	13,16	7,80	7,81
[3520] Magetan	72,49	72,59	14,00	14,03	7,96	8,24
[3521] Ngawi	72,16	72,30	12,69	12,70	6,98	7,06
[3522] Bojonegoro	71,36	71,56	12,36	12,39	7,09	7,33
[3523] Tuban	71,26	71,43	12,20	12,21	6,81	6,95
[3524] Lamongan	72,27	72,40	13,47	13,48	7,89	7,92
[3525] Gresik	72,61	72,66	13,72	13,73	9,29	9,30
[3526] Bangkalan	70,11	70,18	11,59	11,60	5,66	5,95
[3527] Sampang	67,96	68,03	12,08	12,37	4,55	4,85
[3528] Pamekasan	67,45	67,58	13,63	13,64	6,40	6,69
[3529] Sumenep	71,22	71,41	13,19	13,20	5,46	5,71

Lanjutan Tabel/Continued Table 13.9

Kabupaten/Kota Regency/Municipality	AHH		HLS		RLS	
	2019	2020	2019	2020	2019	2020
(1)	(2)	(3)	(4)	(5)	(6)	(7)
KOTA/MUNICIPALITY						
[3571] Kota Kediri	73,96	74,02	14,97	15,26	9,92	9,93
[3572] Kota Blitar	73,60	73,75	14,31	14,32	10,10	10,11
[3573] Kota Malang	73,15	73,27	15,41	15,51	10,17	10,18
[3574] Kota Probolinggo	70,19	70,29	13,57	13,59	8,69	8,70
[3575] Kota Pasuruan	71,40	71,52	13,60	13,62	9,11	9,12
[3576] Kota Mojokerto	73,21	73,32	13,83	14,00	10,24	10,25
[3577] Kota Madiun	72,75	72,81	14,39	14,40	11,13	11,14
[3578] Kota Surabaya	74,13	74,18	14,79	14,80	10,47	10,49
[3579] Kota Batu	72,54	72,61	14,12	14,13	9,06	9,07
[3500] JAWA TIMUR	71,18	71,30	13,16	13,19	7,59	7,78

Lanjutan Tabel/Continued Table 13.9

Kabupaten/Kota Regency/Municipality	Pengeluaran* Expenditure*		IPM/ HDI	
	2019	2020	2019	2020
(1)	(8)	(9)	(10)	(11)
KABUPATEN/REGENCY				
[3501] Pacitan	9 033	8 796	68,16	68,39
[3502] Ponorogo	9 883	9 670	70,56	70,81
[3503] Trenggalek	9 865	9 630	69,46	69,74
[3504] Tulungagung	10 891	10 705	72,62	73,00
[3505] Blitar	10 861	10 654	70,57	70,58
[3506] Kediri	11 146	11 000	71,85	72,05
[3507] Malang	10 270	10 028	70,35	70,36
[3508] Lumajang	9 274	9 088	65,33	65,46
[3509] Jember	9 525	9 294	66,69	67,11
[3510] Banyuwangi	12 264	12 140	70,60	70,62
[3511] Bondowoso	10 665	10 610	66,09	66,43
[3512] Situbondo	10 097	9 857	67,09	67,38
[3513] Probolinggo	10 972	10 859	65,60	66,07
[3514] Pasuruan	10 381	10 164	68,29	68,60
[3515] Sidoarjo	14 609	14 458	80,05	80,29
[3516] Mojokerto	12 860	12 779	73,53	73,83
[3517] Jombang	11 533	11 261	72,85	72,97
[3518] Nganjuk	12 200	12 130	71,71	71,72
[3519] Madiun	11 650	11 574	71,69	71,73
[3520] Magetan	11 779	11 776	73,49	73,92
[3521] Ngawi	11 468	11 418	70,41	70,54
[3522] Bojonegoro	10 265	10 121	68,75	69,04
[3523] Tuban	10 499	10 238	68,37	68,40
[3524] Lamongan	11 572	11 456	72,57	72,58
[3525] Gresik	13 295	13 246	76,10	76,11
[3526] Bangkalan	8 718	8 610	63,79	64,11
[3527] Sampang	8 760	8 739	61,94	62,70
[3528] Pamekasan	8 834	8 739	65,94	66,26
[3529] Sumenep	9 082	8 888	66,22	66,43

Lanjutan Tabel/*Continued Table* 13.9

Kabupaten/Kota <i>Regency/Municipality</i>	Pengeluaran* <i>Expenditure*</i>		IPM/ <i>HDI</i>	
	2019	2020	2019	2020
(1)	(8)	(9)	(10)	(11)
KOTA/MUNICIPALITY				
[3571] Kota Kediri	12 440	12 239	78,08	78,23
[3572] Kota Blitar	13 851	13 733	78,56	78,57
[3573] Kota Malang	16 666	16 593	81,32	81,45
[3574] Kota Probolinggo	12 280	12 180	73,27	73,27
[3575] Kota Pasuruan	13 393	13 281	75,25	75,26
[3576] Kota Mojokerto	13 710	13 499	77,96	78,04
[3577] Kota Madiun	16 040	16 018	80,88	80,91
[3578] Kota Surabaya	17 854	17 755	82,22	82,23
[3579] Kota Batu	12 870	12 824	75,88	75,90
[3500] JAWA TIMUR	11 739	11 601	71,50	71,71

Catatan/*Note*: Angka Harapan Hidup Saat Lahir (AHH) / *Life Expectancy (e0)*
 Harapan Lama Sekolah (HLS) / *Expected Years of Schooling (EYS)*
 Rata-rata Lama Sekolah (RLS) / *Mean Years of Schooling (MYS)*
 * Pengeluaran per Kapita Disesuaikan (Rp. 000) / *Adjusted Per Capita Expenditure (000 Rp.)*
 Indeks Pembangunan Manusia (IPM) / *Human Development Index (HDI)*

Sumber/*Source*: BPS Provinsi Jawa Timur/*BPS-Statistics of Jawa Timur Province*



Sensus
Penduduk
2020

#MencatatIndonesia

DATA

MENCERDASKAN BANGSA

— *Enlighten The Nation* —



**BADAN PUSAT STATISTIK
KABUPATEN KEDIRI**

BPS-STATISTICS OF KEDIRI REGENCY

Jl. Pamenang No. 42, Ngasem - Kediri, Jawa Timur, 64182

Telp.: 0354-689673 Fax.: 0354-689673

Homepage : <https://kedirikab.bps.go.id>, Email : bps3506@bps.go.id

ISSN 0215-5583



9 770215 558009