



# KABUPATEN PACITAN

DALAM ANGKA

*Pacitan Regency In Figures*

2021







<https://pacitankab.bps.go.id>

# KABUPATEN PACITAN DALAM ANGKA

*Pacitan Regency In Figures*

**2021**

**KABUPATEN PACITAN DALAM ANGKA**  
***Pacitan Regency in Figures***  
**2021**

ISSN: 0215.5710

No. Publikasi/*Publication Number*: 35010.2101

Katalog /*Catalog*: 1102001.3501

Ukuran Buku/*Book Size*: 14,8 cm x 21 cm

Jumlah Halaman/*Number of Pages* : xxxvi i+ 315 hal/*pages*

Naskah/*Manuscript*:

BPS Kabupaten Pacitan

*BPS-Statistics of Pacitan Regency*

Penyunting/*Editor*:

BPS Kabupaten Pacitan

*BPS-Statistics of Pacitan Regency*

Desain Kover/*Cover Design*:

Seksi Integrasi Pengolahan dan Diseminasi Statistik

*Section of Integration Processing and Statistics Dissemination*

Ilustrasi Kover/*Cover Illustration*:

Seksi Integrasi Pengolahan dan Diseminasi Statistik

*Section of Integration Processing and Statistics Dissemination*

Diterbitkan oleh/*Published by*:

©BPS Kabupaten Pacitan/*BPS-Statistics of Pacitan Regency*

Dicetak oleh/*Printed by*:

...

Dilarang mengumumkan, mendistribusikan, mengomunikasikan, dan/atau menggandakan sebagian atau seluruh isi buku ini untuk tujuan komersil tanpa izin tertulis dari Badan Pusat Statistik.

*Prohibited to announce, distribute, communicate, and/or copy part or all of this book for commercial purpose without permission from BPS-Statistics Indonesia.*



## PETA WILAYAH KABUPATEN PACITAN MAP OF PACITAN REGENCY





**KEPALA BPS KABUPATEN PACITAN**  
**CHIEF STATISTICIAN OF PACITAN REGENCY**



**BAGYO TRILAKSONO SP, M.M**





## KATA PENGANTAR

Dengan memanjatkan puji syukur kepada Tuhan Yang Maha Esa, atas berkat karunia-Nya, sehingga publikasi “Kabupaten Pacitan Dalam Angka 2021” dapat diterbitkan.

Publikasi ini menyajikan berbagai data dan informasi yang dihasilkan oleh BPS serta kompilasi data sekunder dari berbagai dinas/organisasi perangkat daerah, institusi lain baik pemerintah maupun swasta. Publikasi ini dapat diselesaikan berkat kerja sama dan bantuan dari berbagai pihak, baik Dinas/Instansi maupun berbagai lembaga swasta di lingkungan Kabupaten Pacitan. Publikasi ini sama dengan publikasi tahun sebelumnya dan mengedepankan kontinuitas data, pembabakan dan tabel-tabel utama disesuaikan dengan pembabakan pada publikasi Statistik Indonesia.

Ucapan terima kasih kami sampaikan kepada Pemerintah Kabupaten Pacitan dan semua pihak yang telah membantu dalam penyusunan dan penerbitan publikasi ini. Semoga kerja sama yang telah terjalin senantiasa berjalan dengan baik dan dapat terus ditingkatkan.

Kami berharap data yang tersaji dapat digunakan, tidak hanya untuk melengkapi kebutuhan informasi dasar tetapi juga sebagai bahan untuk lebih memantapkan perencanaan dan evaluasi pembangunan di Kabupaten Pacitan.

Kami sangat menghargai semua saran dan masukan guna peningkatan mutu publikasi ini.

Pacitan , Februari 2021  
Kepala BPS  
Kabupaten Pacitan

**Bagyo Trilaksono SP, M.M**



## PREFACE

*We thank to Allah blessing and almighty, for the publication of Pacitan Regency In Figures 2021.*

*This publication presents various data and information produced by BPS as well as compilation of secondary data from various regional government agencies/ organizations, other institutions, both government and private. This publication can be completed thanks to the cooperation and assistance of various parties, both.*

*Dinas/Agencies and various private institutions in Pacitan Regency. This publication is the same as the previous year's publication and emphasizes the continuity of data, the reproduction and main tables adjusted to the reproduction in the publication of Statistics Indonesia.*

*Our gratitude goes to the Pacitan Regency Government and all those who have helped in the preparation and publication of this publication. Hopefully the cooperation that has been established will always run well and can continue to be improved.*

*We hope that data could be used not only to fulfill the demand of basic information, but also to make the Pacitan development planning and evaluation steadler. Therefore we would like to put forward our highest appreciation to the related parties for their help to improvement the quality of the publication.*

Pacitan , February 2021  
Chief Statistician of  
Pacitan Regency

**Bagyo Trilaksono SP, M.M**

## DAFTAR ISI / CONTENTS

	Halaman <i>Page</i>
Kata Pengantar/ <i>Preface</i> .....	vii
Daftar Isi/ <i>Contents</i> .....	ix
Daftar Tabel/ <i>List of Tables</i> .....	xi
Daftar Gambar/ <i>List of Figures</i> .....	xxviii
Daftar Singkatan/ <i>List of Abbreviations</i> .....	xxxiv
Statistik Kunci/ <i>Key Statistics</i> .....	xxxvi
1. Geografi dan Iklim/ <i>Geography and Climate</i> .....	1
2. Pemerintahan/ <i>Government</i> .....	15
3. Penduduk dan Ketenagakerjaan/ <i>Population and Employment</i> .....	35
4. Sosial dan Kesejahteraan Rakyat/ <i>Social and Welfare</i> .....	55
5. Pertanian, Kehutanan, Peternakan, dan Perikanan/ <i>Agriculture, Forestry, Livestock, and Fishery</i> .....	133
6. Industri, Pertambangan, dan Energi/ <i>Industry, Mining, and Energy</i> .....	203
7. Pariwisata/ <i>Tourism</i> .....	213
8. Transportasi dan Komunikasi/ <i>Transportation and Communication</i> .....	225
9. Perbankan, Koperasi, dan Harga-harga/ <i>Banking, Cooperative, dan Prices</i> .....	239
10. Pengeluaran Penduduk/ <i>Population Expenditure</i> .....	257
11. Perdagangan/ <i>Trade</i> .....	265
12. Sistem Neraca Regional/ <i>System of Regional Accounts</i> .....	281
13. Perbandingan Antar Kabupaten/Kota/ <i>Regency/Municipal Comparison</i> .....	303





## DAFTAR TABEL/LIST OF TABLES

Halaman  
Page

<b>1.</b>	<b>GEOGRAFI DAN IKLIM/GEOGRAPHY AND CLIMATE</b>	
<b>1.1</b>	<b>KEADAAN GEOGRAFI</b>	
	<b>GEOGRAPHY CONDITION</b>	
1.1.1	Luas Daerah dan Jumlah Pulau Menurut Kecamatan di Kabupaten Pacitan, 2020 <i>Total Area and Number of Islands by Subdistrict in Pacitan Regency, 2020</i> .....	8
1.1.1	Tinggi Wilayah dan Jarak ke Ibukota Kabupaten Menurut Kecamatan di Kabupaten Pacitan, 2020 <i>Altitude and Distance to the Capital of Regency by Subdistrict in Pacitan Regency, 2020</i> .....	10
<b>1.2</b>	<b>KEADAAN IKLIM</b>	
	<b>CLIMATE CONDITION</b>	
1.2.1	Pengamatan Unsur Iklim Menurut Bulan di Kabupaten Pacitan, 2020 <i>Observation of Climate Elements By Month in Pacitan Regency, 2020..</i>	11
<b>2.</b>	<b>PEMERINTAHAN/GOVERNMENT</b>	
<b>2.1</b>	<b>WILAYAH ADMINISTRATIF</b>	
	<b>ADMINISTRATIVE AREA</b>	
2.1.1	Jumlah Desa <sup>1</sup> /Kelurahan Menurut Kecamatan di Kabupaten Pacitan, 2016–2020 <i>Number of Villages<sup>1</sup>/Kelurahan by Subdistrict in Pacitan Regency, 2016–2020</i> .....	23
<b>2.2</b>	<b>DEWAN PERWAKILAN RAKYAT DAERAH</b>	
	<b>REGIONAL HOUSE OF REPRESENTATIVE</b>	
2.2.1	Jumlah Anggota Dewan Perwakilan Rakyat Daerah Menurut Partai Politik dan Jenis Kelamin di Kabupaten Pacitan, 2020 <i>Number of Regional House of Representatives's Members by Political Parties and Sex in Pacitan Regency 2020</i> .....	24
<b>2.3</b>	<b>SUMBER DAYA MANUSIA</b>	
	<b>HUMAN RESOURCES</b>	

2.3.1	Jumlah Pegawai Negeri Sipil Menurut Jabatan dan Jenis Kelamin di Kabupaten Pacitan, Desember 2019 dan Desember 2020 <i>Number of Civil Servants by Occupation and Sex in Pacitan Regency, December 2019 dan December 2020 .....</i>	25
2.3.2	Jumlah Pegawai Negeri Sipil Menurut Tingkat Pendidikan dan Jenis Kelamin di Kabupaten Pacitan, Desember 2019 dan Desember 2020 <i>Number of Civil Servants by Educational Level and Sex in Pacitan Regency, Desember 2019 dan Desember 2020 .....</i>	27
2.3.3	Jumlah Pegawai Negeri Sipil Menurut Tingkat Kepangkatan dan Jenis Kelamin di Kabupaten Pacitan, Desember 2019 dan Desember 2020 <i>Number of Civil Servants by Hierarchy and Sex in Pacitan Regency, Desember 2019 dan Desember 2020 .....</i>	29
<b>2.4</b>	<b>KEUANGAN PEMERINTAH</b> <b>GOVERNMENT FINANCE</b>	
2.4.1	Realisasi Pendapatan Pemerintah Kabupaten Pacitan Menurut Jenis Pendapatan (ribu rupiah), 2016–2019 <i>Actual Pacitan Regency Government Revenues by Kind of Revenues (thousand rupiahs), 2016–2019 .....</i>	31
2.4.2	Realisasi Belanja Pemerintah Kabupaten Pacitan Menurut Jenis Belanja (ribu rupiah), 2016–2019 <i>Actual Pacitan Regency Government Expenditures by Kind of Expenditures (thousand rupiahs), 2016–2019.....</i>	33
<b>3.</b>	<b>PENDUDUK DAN KETENAGAKERJAAN/POPULATION AND EMPLOYMENT</b>	
<b>3.1</b>	<b>PENDUDUK</b> <b>POPULATION</b>	
3.1.1	Penduduk, Laju Pertumbuhan Penduduk per Tahun, Distribusi Persentase Penduduk, Kepadatan Penduduk, Rasio Jenis Kelamin Penduduk Menurut Kecamatan di Kabupaten Pacitan, 2020 <i>Population, Annual Population Growth Rate, Percentage Distribution of Population, Population Density, and Population Sex Ratio by Subdistrict in Pacitan Regency, 2020.....</i>	46
<b>3.2</b>	<b>KETENAGAKERJAAN</b> <b>EMPLOYMENT</b>	

3.2.1	Jumlah Penduduk Berumur 15 Tahun Keatas Menurut Jenis Kegiatan Selama Seminggu yang Lalu dan Jenis Kelamin di Kabupaten Pacitan, 2020 <i>Population Aged 15 Years and Over by Type of Activity During The Previous Week and Sex in Pacitan Regency, 2020 .....</i>	49
3.2.2	Penduduk Berumur 15 Tahun ke Atas Menurut Pendidikan Tertinggi yang Ditamatkan dan Jenis Kegiatan Selama Seminggu yang Lalu di Kabupaten Pacitan, 2020 <i>Population 15 Years of Age and Over by Educational Attainment and Type of Activity During the Previous Week in Pacitan Regency, 2020 ....</i>	50
3.2.3	Penduduk Berumur 15 Tahun Ke Atas yang Bekerja Selama Seminggu yang Lalu Menurut Status Pekerjaan Utama dan Jenis Kelamin di Kabupaten Pacitan, 2020 <i>Population 15 Years of Age and Over who Worked During The Previous Week by Main Employment Status and Sex in Pacitan Regency, 2020 ..</i>	52
3.2.4	Jumlah Pencari Kerja Terdaftar di Dinas Koperasi dan Usaha Mikro Menurut Kecamatan di Kabupaten Pacitan, 2020 <i>Number of Job Seekers Registered in the Cooperative and Micro Enterprises Servicesby Subdistrict in Pacitan Regency, 2020.....</i>	53
<b>4.</b>	<b>SOSIAL DAN KESEJAHTERAAN RAKYAT/SOCIAL AND WELFARE</b>	
<b>4.1</b>	<b>PENDIDIKAN</b>	
	<b>EDUCATION</b>	
4.1.1	Jumlah Sekolah, Guru, dan Murid Taman Kanak-Kanak (TK) di Bawah Kementerian Pendidikan dan Kebudayaan Menurut Kecamatan di Kabupaten Pacitan, 2019/2020 dan 2020/2021 <i>Number of Schools, Teachers, and Pupils in Kindergarten Under The Ministry of Education and Culture by Subdistrict in Pacitan Regency, 2019/2020 and 2020/2021 .....</i>	73
4.1.2	Jumlah Sekolah, Guru, dan Murid Raudatul Athfal (RA) di Bawah Kementerian Agama Menurut Kecamatan di Kabupaten Pacitan, 2019/2020 dan 2020/2021 <i>Number of Schools, Teachers, and Pupils in Raudatul Athfal (RA) Under The Ministry of Religious Affairs by Subdistrict in Pacitan Regency, 2019/2020 and 2020/2021 .....</i>	76

4.1.3	Jumlah Sekolah, Guru, dan Murid Sekolah Dasar (SD) di Bawah Kementerian Pendidikan dan Kebudayaan Menurut Kecamatan di Kabupaten Pacitan, 2019/2020 dan 2020/2021 <i>Number of Schools, Teachers, and Pupils in Primary Schools Under The Ministry of Education and Culture by Subdistrict in Pacitan Regency, 2019/2020 and 2020/2021</i> .....	77
4.1.4	Jumlah Sekolah, Guru, dan Murid Madrasah Ibtidaiyah (MI) di Bawah Kementerian Agama Menurut Kecamatan Menurut Kecamatan di Kabupaten Pacitan, 2019/2020 dan 2020/2021 <i>Number of Schools, Teachers, and Pupils in Madrasah Ibtidaiyah (MI) Under The Ministry of Religious Affairs by Subdistrict in Pacitan Regency, 2019/2020 and 2020/2021</i> .....	80
4.1.5	Jumlah Sekolah, Guru, dan Murid Sekolah Menengah Pertama (SMP) di Bawah Kementerian Pendidikan dan Kebudayaan Menurut Kecamatan di Kabupaten Pacitan, 2019/2020 dan 2020/2021 <i>Number of Schools, Teachers, and Pupils in Lower Secondary Schools Under The Ministry of Education and Culture by Subdistrict in Pacitan Regency, 2019/2020 and 2020/2021</i> .....	83
4.1.6	Jumlah Sekolah, Guru, dan Murid Madrasah Tsanawiyah (MTs) di Bawah Kementerian Agama Menurut Kecamatan di Kabupaten Pacitan, 2019/2020 dan 2020/2021 <i>Number of Schools, Teachers, and Pupils in Madrasah Tsanawiyah (MTs) Under The Ministry of Religious Affairs by Subdistrict in Paccitan Regency, 2019/2020 and 2020/2021</i> .....	86
4.1.7	Jumlah Sekolah, Guru, dan Murid Sekolah Menengah Atas (SMA) di Bawah Kementerian Pendidikan dan Kebudayaan Menurut Kecamatan di Kabupaten Pacitan, 2019/2020 dan 2020/2021 <i>Number of Schools, Teachers, and Pupils in Upper Secondary Schools Under The Ministry of Education and Culture by Subdistrict in Pacitan Regency, 2019/2020 and 2020/2021</i> .....	89
4.1.8	Jumlah Sekolah, Guru, dan Murid Sekolah Menengah Kejuruan (SMK) di Bawah Kementerian Pendidikan dan Kebudayaan Menurut Kecamatan di Kabupaten Pacitan, 2019/2020 dan 2020/2021 <i>Number of Schools, Teachers, and Pupils in Vocational High Schools Under The Ministry of Education and Culture by Subdistrict in Pacitan Regency, 2019/2020 and 2020/2021</i> .....	92

4.1.9	Jumlah Sekolah, Guru, dan Murid Madrasah Aliyah (MA) di Bawah Kementerian Agama Menurut Kecamatan di Kabupaten Pacitan, 2019/2020 dan 2020/2021 <i>Number of Schools, Teachers, and Pupils in Madrasah Aliyah (MA) Under the Ministry of Religious Affairs by Subdistrict in Pacitan Regency, 2019/2020 and 2020/2021 .....</i>	95
4.1.10	Jumlah Desa <sup>1</sup> /Kelurahan yang Memiliki Fasilitas Sekolah Menurut Kecamatan dan Tingkat Pendidikan di Kabupaten Pacitan, 2018–2020 <i>Number of Villages<sup>1</sup>/Kelurahan Having Educational Facilities by Subdistrict and Educational Level in Pacitan Regency, 2018–2020 .....</i>	98
4.1.11	Angka Partisipasi Murni (APM) dan Angka Partisipasi Kasar (APK) Menurut Jenjang Pendidikan di Kabupaten Pacitan, 2019 dan 2020 <i>Net Participation Rates and Gross Participation Rates by Educational Level in Pacitan Regency, 2019 and 2020.....</i>	103
4.1.12	Persentase Penduduk Berumur 15 Tahun ke Atas yang Melek Huruf Menurut Kelompok Umur dan Jenis Kelamin di Kabupaten Pacitan, 2020 <i>Percentage of Literate People Aged 15 Years and Over by Age Group and Sex in Pacitan Regency, 2020.....</i>	104
<b>4.2</b>	<b>KESEHATAN</b> <b>HEALTH</b>	
4.2.1	Jumlah Desa <sup>1</sup> /Kelurahan Yang Memiliki Sarana Kesehatan Menurut Kecamatan di Kabupaten Pacitan, 2018–2020 <i>Number of Villages<sup>1</sup>/Kelurahan Having Health Facilities by Subdistrict in Pacitan Regency, 2018–2020.....</i>	105
4.2.2	Jumlah Tenaga Kesehatan Menurut Kecamatan di Kabupaten Pacitan, 2020 <i>Number of Health Human Resources by Subdistrict in Pacitan Regency, 2020 .....</i>	111
4.2.3	Jumlah Rumah Sakit Umum, Rumah Sakit Khusus, Puskesmas, Klinik Pratama, dan Posyandu Menurut Kecamatan di Kabupaten Pacitan, 2019 dan 2020 <i>Number of General Hospital, Specialized Hospital, Public Health Center, Primary Clinic, and Integrated Health Post by Subdistrict in Pacitan Regency, 2019 and 2020.....</i>	113

4.2.4	Jumlah Kasus Penyakit Menurut Kecamatan di Kabupaten Pacitan, 2020 <i>Number of Disease Case by Subdistrict in Pacitan Regency, 2020 .....</i>	116
4.2.5	Jumlah Bayi Lahir, Bayi Berat Badan Lahir Rendah (BBLR), BBLR Dirujuk, dan Bergizi Buruk Menurut Kecamatan di Kabupaten Pacitan, 2020 <i>Number of Births, Babies with Low Birth Weights (LBW), Treated LBW, and Malnutrition Cases by Regency in Pacitan Regency, 2020 .....</i>	118
<b>4.3</b>	<b>AGAMA DAN SOSIAL LAINNYA</b> <b>RELIGION AND OTHER SOCIAL AFFAIRS</b>	
4.3.1	Jumlah Penduduk Menurut Kecamatan dan Agama yang Dianut di Kabupaten Pacitan, 2020 <i>Population by Subdistrict and Religion in Pacitan Regency, 2020 .....</i>	119
4.3.2	Jumlah Tempat Peribadatan Menurut Kecamatan di Kabupaten Pacitan, 2020 <i>Number of Places of Worship by Subdistrict in Pacitan Regency, 2020..</i>	120
4.3.3	Jumlah Desa <sup>1</sup> /Kelurahan yang Mengalami Bencana Alam <sup>2</sup> Menurut Kecamatan di Kabupaten Pacitan, 2018–2020 <i>Number of Villages<sup>1</sup>/Kelurahan that Had Natural Disaster<sup>2</sup> by Subdistrict in Pacitan Regency, 2018–2020 .....</i>	121
4.3.4	Jumlah Jemaah Haji yang Diberangkatkan ke Tanah Suci Menurut Jenis Kelamin dan Kecamatan di Kabupaten Pacitan 2020 <i>Number of Hajj Pilgrims Sent to the Holy Land by Gender and District in Pacitan Regency 2020 .....</i>	124
4.3.5	Jumlah Jemaah Haji yang Diberangkatkan ke Tanah Suci Menurut Jenis Kelamin dan Kecamatan di Kabupaten Pacitan 2020 <i>Number of Hajj Pilgrims Sent to the Holy Land by Gender and District in Pacitan Regency 2020 .....</i>	125
4.3.6	Jumlah Perkara Pidana dan Perkara Perdata Menurut Jenis Perkara, 2020 <i>Number of Criminal and Civil Cases by Type of Case, 2020 .....</i>	126
4.3.7	Jumlah Perkara Pidana dan Perkara Perdata yang Diselesaikan, 2020 <i>Number of Criminal and Civil Cases Resolved, 2020 .....</i>	127

**4.4 KEMISKINAN**

**POVERTY**

4.4.1	Garis Kemiskinan, Jumlah, dan Persentase Penduduk Miskin di Kabupaten Pacitan, 2013–2020 <i>Poverty Line, Number, and Percentage of Poor People in Pacitan Regency, 2013–2020</i> .....	129
4.4.2	Indeks Kedalaman Kemiskinan dan Indeks Keparahan Kemiskinan di Kabupaten Pacitan, 2013–2020 <i>Poverty Gap Index and Poverty Severity Index in Pacitan Regency, 2013–2020</i> .....	130
4.4.3	Jumlah Penerima Bantuan (Kepala Keluarga) dan Anggaran Bantuan Sosial Pangan Menurut Kecamatan di Kabupaten Pacitan, 2020 <i>Number of Aid Recipients (Head of Household) and food Social Assistance Budget by Subdistrict in Pacitan Regency, 2020</i>	
<b>5. PERTANIAN, KEHUTANAN, PETERNAKAN, DAN PERIKANAN/ AGRICULTURE, FORESTRY, LIVESTOCK, AND FISHERY</b>		
<b>5.1 HORTIKULTURA</b>		
<b>HORTICULTURE</b>		
5.1.1	Luas Panen Tanaman Sayuran Menurut Kecamatan dan Jenis Tanaman di Kabupaten Pacitan (ha), 2019 dan 2020 <i>Harvested Area of Vegetables by Subdistrict and Kind of Plant in Pacitan Regency (ha), 2019 and 2020</i> .....	151
5.1.2	Produksi Tanaman Sayuran Menurut Kecamatan dan Jenis Tanaman di Kabupaten Pacitan (kuintal), 2019 dan 2020 <i>Production of Vegetables by Subdistrict and Kind of Plant in Pacitan Regency (quintal), 2019 and 2020</i> .....	155
5.1.3	Luas Panen Tanaman Sayuran dan Buah-buahan Semusim Menurut Jenis Tanaman di Kabupaten Pacitan (ha), 2017–2020 <i>Harvested Area of Seasonal Vegetables and Fruits by Kind of Plant in Pacitan Regency (ha), 2017–2020</i> .....	159
5.1.4	Produksi Tanaman Sayuran dan Buah-buahan Semusim Menurut Jenis Tanaman di Kabupaten Pacitan (kuintal), 2017–2020 <i>Production of Seasonal Vegetables and Fruits by Kind of Plant in Pacitan Regency (quintal), 2017–2020</i> .....	160

5.1.5	Luas Panen Tanaman Biofarmaka Menurut Kecamatan dan Jenis Tanaman di Kabupaten Pacitan (m <sup>2</sup> ), 2019 dan 2020 <i>Harvested Area of Medicinal Plants by Subdistrict and Kind of Plant in Pacitan Regency (m<sup>2</sup>), 2019 and 2020</i> .....	161
5.1.6	Produksi Tanaman Biofarmaka Menurut Kecamatan dan Jenis Tanaman di Kabupaten Pacitan (kg), 2019 and 2020 <i>Production of Medicinal Plants by Subdistrict and Kind of Plant in Pacitan Regency (kg), 2019 and 2020</i> .....	163
5.1.7	Luas Panen Tanaman Biofarmaka Menurut Jenis Tanaman di Kabupaten Pacitan (m <sup>2</sup> ), 2017–2020 <i>Harvested Area of Medicinal Plants by Kind of Plant in Pacitan Regency (m<sup>2</sup>), 2017–2020</i> .....	165
5.1.8	Produksi Tanaman Biofarmaka Menurut Jenis Tanaman di Kabupaten Pacitan (kg), 2017–2020 <i>Production of Medicinal Plants by Kind of Plant in Pacitan Regency (kg),2017–2020</i> .....	166
5.1.9	Luas Panen Tanaman Hias Menurut Kecamatan dan Jenis Tanaman di Kabupaten Pacitan (m <sup>2</sup> ), 2019 and 2020 <i>Harvested Area of Ornamental Plants by Subdistrict and Kind of Plant in Pacitan Regency (m<sup>2</sup>), 2019 and 2020</i> .....	167
5.1.10	Produksi Tanaman Hias Menurut Kecamatan dan Jenis Tanaman di Kabupaten Pacitan (tangkai), 2019 and 2020 <i>Production of Ornamental Plants by Subdistrict and Kind of Plant in Pacitan Regency (stalks), 2019 and 2020</i> .....	169
5.1.11	Luas Panen Tanaman Hias Menurut Jenis Tanaman di Kabupaten Pacitan (m <sup>2</sup> ), 2017–2020 <i>Harvested Area of Ornamental Plants by Kind of Plant in Pacitan Regency (m<sup>2</sup>), 2017–2020</i> .....	171
5.1.12	Produksi Tanaman Hias Menurut Jenis Tanaman di Kabupaten Pacitan (tangkai), 2017–2020 <i>Production of Ornamental Plants by Kind of Plant n Pacitan Regency (stalks), 2017–2020</i> .....	172
5.1.13	Produksi Buah-buahan Menurut Kecamatan dan Jenis Tanaman di Kabupaten Pacitan (kuintal), 2019 and 2020 <i>Production of Fruits by Subdistrict and Kind of Plant in Pacitan Regency (kuintal), 2019 and 2020</i> .....	173



5.1.14	Produksi Buah-Buahan dan Sayuran Tahunan Menurut Jenis Tanaman di Kabupaten Pacitan (kuintal), 2017–2020 <i>Production of Annual Fruits and Vegetables by Kind of Plant in Pacitan Regency (quintal), 2017–2020 .....</i>	177
<b>5.2</b>	<b>PERKEBUNAN</b> <b>ESTATE CROPS</b>	
5.2.1	Luas Areal Tanaman Perkebunan Menurut Kecamatan dan Jenis Tanaman di Kabupaten Pacitan (ha), 2019 dan 2020 <i>Planted Area of Estate Crops by Subdistrict and Type of Crops in Pacitan Regency (ha), 2019 and 2020.....</i>	178
5.2.2	Produksi Perkebunan Menurut Kecamatan dan Jenis Tanaman di Kabupaten Pacitan (ton), 2019 dan 2020 <i>Production of Estate by Subdistrict and Type of Crops in Pacitan Regency (ton), 2019 and 2020.....</i>	182
<b>5.3</b>	<b>TANAMAN PANGAN</b> <b>FOOD CROPS</b>	
5.3.1	Luas Lahan Sawah, Tegal/Kebun, Ladang/Huma, dan Lahan yang Sementara Tidak Diusahakan Menurut Kecamatan (ha) di Kabupaten Pacitan, 2020 <i>Planted Area of Rice Fields, Farms/Gardens, Fields/Huma, and Temporary Not Used Land (ha) by Subdistricts in Pacitan Regency, 2020</i>	186
5.3.2	Luas Panen Padi Sawah dan Padi Ladang Menurut Kecamatan (ha) di Kabupaten Pacitan, 2020 <i>Planted Area of Rice Fields, Farms/Gardens, Fields/Huma, and Temporary Land that Is Not Cultivated by Subdistricts (ha) in Pacitan Regency, 2020.....</i>	187
5.3.3	Luas Panen Jagung, Kedelai, Kacang Tanah, Kacang Hijau, Ubi Kayu dan Ubi Jalar Menurut Kecamatan (ha) di Kabupaten Pacitan, 2020 <i>Planted Area of Corn, Soybeans, Peanuts, Green Beans, Cassava and Sweet Potatoes by Subdistrict (ha) in Pacitan Regency, 2020 .....</i>	188
<b>5.4</b>	<b>PETERNAKAN</b> <b>LIVESTOCK</b>	

5.4.1	Jumlah Populasi Ternak Menurut Jenis Ternak dan Kecamatan (ekor) di Kabupaten Pacitan, 2020 <i>Number of Livestock Population by Type of Livestock and Subdistrict in Pacitan Regency, 2020</i> .....	189
5.4.2	Jumlah Populasi Unggas Menurut Jenis Unggas dan Kecamatan (ekor) di Kabupaten Pacitan, <b>2020</b> <i>Number of Poultry Population by Type of Poultry and Subdistrict in Pacitan Regency, 2020</i> .....	190
5.4.3	Produksi Daging, Susu, dan Telur Hewan Ternak dan Unggas (kg) di Kabupaten Pacitan, 2020 <i>Production of Meat, Milk, and Egg from Livestock and Poultry (kg) in Pacitan Regency, 2020</i> .....	191
<b>5.5</b>	<b>PERIKANAN</b>	
	<b>FISHERY</b>	
5.5.1	Jumlah Rumah Tangga Perikanan Tangkap Menurut Kecamatan di Kabupaten Pacitan, 2019 dan 2020 <i>Number of Fish Capture Household by Subdistrict and Subsector in Pacitan Regency, 2019 and 2020</i> .....	192
5.5.2	Jumlah Rumah Tangga Perikanan Budidaya Menurut Jenis Budidaya dan Kecamatan di Kabupaten Pacitan, 2020 <i>Number of Aquaculture Household by Type of Aquaculture and Subdistrict in Pacitan Regency, 2020</i> .....	193
5.5.3	Produksi Perikanan Tangkap di Perairan Umum Menurut Jenis Budidaya dan Kecamatan (kg) di Kabupaten Pacitan, 2020 <i>Production of Inland Open Water Capture Fisheries by Location and Subdistrict (kg) in Pacitan Regency, 2020</i> .....	194
5.5.4	Nilai Produksi Perikanan Tangkap di Perairan Umum Menurut Jenis Budidaya dan Kecamatan (ribu rupiah) di Kabupaten Pacitan, 2020 <i>Production Value of Inland Open Water Capture Fisheries by Location and Subdistrict (thousand rupiahs) in Pacitan Regency, 2020</i> .....	195
5.5.5	Produksi Perikanan Tangkap Menurut Jenis Penangkapan dan Kecamatan (kg) di Kabupaten Pacitan, 2019 dan 2020 <i>Production of Fish Capture by Type if Captures Subsector and Subdistrict (kg) in Pacitan Regency, 2019 and 2020</i> .....	196

5.5.6	Nilai Produksi Perikanan Tangkap Menurut Jenis Penangkapan dan Kecamatan (ribu rupiah) di Kabupaten Pacitan, 2019 dan 2020 <i>Production Value of Fish Capture by Type of Captures Subsector and Subdistrict (thousand rupiahs) in Pacitan Regency, 2019 and 2020.....</i>	197
5.5.7	Produksi Perikanan Tangkap di Perairan Umum Menurut Tempat dan Kecamatan (kg) di Kabupaten Pacitan, 2019 dan 2020 <i>Production of Inland Open Water Capture Fisheries by Location and Subdistrict (kg) in Pacitan Regency, 2019 and 2020.....</i>	198
5.5.8	Nilai Produksi Perikanan Tangkap di Perairan Umum Menurut Tempat dan Kecamatan (ribu rupiah) di Kabupaten Pacitan, 2019 dan 2020 <i>Production Value of Inland Open Water Capture Fisheries by Location and Subdistrict (thousand rupiahs) in Pacitan Regency, 2019 and 2020.....</i>	199
5.5.9	Jumlah Perahu/Kapal Menurut Jenis Kapal dan Kecamatan di Kabupaten Pacitan, 2020 <i>Number of Fishing Boat by Type of Boat and Subdistricts in Pacitan Regency, 2020.....</i>	200
<b>5.6</b>	<b>KEHUTANAN</b>	
	<b>FORESTRY</b>	
5.6.1	Produksi Hasil Hutan Kayu Menurut Kecamatan dan Jenis Kayu di Kabupaten Pacitan, 2020 <i>Production of Forest Wood Product by Subdistrict and Kind of Wood in Pacitan Regency, 2020.....</i>	201
5.6.2	Produksi Hasil Hutan Non Kayu Menurut Kecamatan dan Jenisnya di Kabupaten Pacitan, 2020 <i>Production of Forest Non Wood Product by Subdistrict and Kind in Pacitan Regency, 2020.....</i>	202
<b>6.</b>	<b>INDUSTRI, PERTAMBANGAN, DAN ENERGI/INDUSTRY, MINING, AND ENERGY</b>	
6.1	Daya Terpasang, Produksi, dan Distribusi Listrik PT. PLN (Persero) pada Cabang/Ranting PLN Menurut Bulan di Kabupaten Pacitan, 2020 <i>Installed Electricity Power, Production, and Distribution of PT. PLN (Persero) at PLN Branch by Subdistrict in Pacitan Regency, 2020.....</i>	209

6.2	Jumlah Pelanggan Listrik Menurut Kecamatan di Kabupaten Pacitan, 2016–2020 <i>Number of Electricity Customers by Subdistrict in Pacitan Regency, 2016–2020</i> .....	210
6.3	Jumlah Pelanggan dan Air yang Disalurkan Menurut Tipe Penggunaan di Kabupaten Pacitan, 2020 <i>Number of Customers and Distributed Water by Type of Use in Pacitan Regency, 2020</i> .....	211
6.4	Jumlah Sambungan Rumah air Minum, Hidran Umum dan Jumlah Penduduk yang Terlayani Menurut Kecamatan di Kabupaten Pacitan Tahun 2020 <i>Number of House Connections for Water Supply, Public Hydrant and Number of Population Served by Subdistrict in Pacitan Regency, in Pacitan Regency, 2020</i> .....	212
<b>7.</b>	<b>PARIWISATA/TOURISM</b>	
7.1	Jumlah Rumah Makan/Restoran Menurut Kecamatan di Kabupaten Pacitan, 2017–2020 <i>Number of Restaurants by Subdistrict in Pacitan Regency, 2017–2020.</i>	221
7.2	Jumlah Akomodasi Hotel Menurut Kecamatan di Kabupaten Pacitan, 2020 <i>Number of Hotel Accomodation by Subdistrict in Pacitan Regency, 2020</i> .....	222
7.3	Jumlah Wisatawan Mancanegara dan Domestik di Kabupaten Pacitan, 2015 – 2020 <i>Number of International and Domestic Visitors in Pacitan Regency, 2015 – 2020</i> .....	223
7.4	Jumlah Pengunjung dan Tenaga Kerja Obyek Wisata di Kabupaten Pacitan, 2020 <i>Number of Attraction Visitors and Employe in Pacitan Regency, 2020 ..</i>	224
<b>8.</b>	<b>TRANSPORTASI DAN KOMUNIKASI/TRANSPORTATION AND COMMUNICATION</b>	
<b>8.1</b>	<b>TRANSPORTASI TRANSPORTATION</b>	

8.1.1	Panjang Jalan <sup>1</sup> Menurut Tingkat Kewenangan Pemerintahan di Kabupaten Pacitan (km), 2018–2020 <i>Length of Roads<sup>1</sup> by Level of Government Authority in Pacitan Regency (km), 2018–2020.....</i>	233
8.1.2	Panjang Jalan Menurut Jenis Permukaan Jalan di Kabupaten Pacitan (km), 2018–2020 <i>Length of Roads by Type of Road Surface in Pacitan Regency (km), 2018–2020.....</i>	234
8.1.3	Panjang Jalan Menurut Kondisi Jalan di Kabupaten Pacitan (km), 2018–2020 <i>Length of Roads by Condition of Roads in Pacitan Regency (km), 2018–2020.....</i>	235
8.1.4	Panjang Jalan Menurut Kecamatan di Kabupaten Pacitan (km), 2018 - 2020 <i>Length of Roads by Subdistricts in Pacitan Regency (km), 2018 - 2020..</i>	236
8.1.5	Jumlah Kendaraan Bermotor Menurut Kecamatan dan Jenis Kendaraan di Kabupaten Pacitan, 2020 <i>Number of Motorized Vehicles by Subdistrict and Vehicle Types in Pacitan Regency, 2020.....</i>	237
<b>8.2</b>	<b>KOMUNIKASI COMMUNICATION</b>	
8.2.1	Jumlah Kantor Pos Pembantu Menurut Kecamatan di Kabupaten Pacitan, 2017–2020 <i>Number of Post Offices Subsidiaries by Subdistrict in Pacitan Regency, 2017–2020.....</i>	238
<b>9.</b>	<b>PERBANKAN, KOPERASI, DAN HARGA-HARGA/BANKING, COOPERATIVE, AND PRICES</b>	
9.1	Jumlah Koperasi Aktif Menurut Kecamatan di Kabupaten/Pacitan, 2017–2020 <i>Number of Active Cooperative by Subdistrict in Pacitan Regency, 2017–2020.....</i>	246
9.2	Jumlah Koperasi Menurut Jenis Koperasi dan Kecamatan di Kabupaten Pacitan, 2020 <i>Number of Cooperative by Kind of Cooperative and Subdistrict in Pacitan Regency, 2020.....</i>	247

9.3	Indeks Harga Konsumen per Bulan Menurut Kelompok Pengeluaran (2018=100) di Kabupaten Pacitan, 2020 <i>Consumer Price Index per Month by Expenditure Group (2018=100) in Pacitan Regency, 2020</i> .....	248
9.4	Laju Inflasi Bulanan Menurut Kelompok Pengeluaran (2018=100) di Kabupaten Pacitan, 2020 <i>Monthly Inflation Rate by Expenditure Group (2018=100) in Pacitan Regency, 2020</i> .....	252
<b>10.</b>	<b>PENGELUARAN PENDUDUK/POPULATION EXPENDITURE</b>	
10.1	Rata-rata Pengeluaran per Kapita Sebulan Menurut Kelompok Komoditas (rupiah) di Kabupaten Pacitan, 2019 dan 2020 <i>Monthly Average Expenditure per Capita by Commodity Group (rupiahs) in Pacitan Regency, 2019 and 2020</i> .....	263
10.2	Persentase Pengeluaran per Kapita Sebulan Menurut Kelompok Komoditas di Kabupaten Pacitan, 2019 dan 2020 <i>Percentage of Monthly Expenditure per Capita by Commodity Group in Pacitan Regency, 2019 and 2020</i> .....	264
<b>11.</b>	<b>PERDAGANGAN/TRADE</b>	
<b>11.1</b>	<b>PERDAGANGAN TRADE</b>	
11.1.1	Jumlah Sarana Perdagangan Menurut Jenisnya di Kabupaten Pacitan, 2017–2020 <i>Number of Trading Facilities by Type of Facility in Pacitan Regency, 2017–2020</i> .....	272
11.1.2	Jumlah Pedagang Menurut Skala Usaha di Kabupaten Pacitan, 2017–2020 <i>Number of Traders by Business Scale in Pacitan Regency, 2017–2020...</i>	273
<b>11.2</b>	<b>INDUSTRI INDUSTRY</b>	
11.2.1	Jumlah Industri Menurut Jenis Industri dan Kecamatan di Kabupaten Pacitan, 2020 <i>Number of Industry by Type of Industry and Subdistricts in Pacitan Regency, 2020</i> .....	274

11.2.2	Jumlah Industri Kecil dan Kerajinan Menurut Status dan Kecamatan di Kabupaten Pacitan, 2020 <i>Number of Small Industry and Handicraft by Status and Subdistricts in Pacitan Regency, 2020</i> .....	275
11.2.3	Jumlah Unit Industri Kecil, Jumlah Tenaga Kerja, Nilai Produksi (ribu rupiah), dan Rata-Rata Nilai Produksi (ribu rupiah) Menurut Kecamatan di Kabupaten Pacitan, 2020 <i>Number of Small Industrial Units, Number of Workers, Production Value (thousand rupiahs), and Average Production Value (thousand rupiahs) by District in Pacitan Regency, 2020</i> .....	276
11.2.4	Jumlah Unit Industri Besar, Jumlah Tenaga Kerja, Nilai Produksi (ribu rupiah), dan Rata-Rata Nilai Produksi (ribu rupiah) Menurut Kecamatan di Kabupaten Pacitan, 2020 <i>Number of Big Industrial Units, Number of Workers, Production Value (thousand rupiahs), and Average Production Value (thousand rupiahs) by District in Pacitan Regency, 2020</i> .....	277
11.2.5	Jumlah Unit Industri Menengah, Jumlah Tenaga Kerja, Nilai Produksi (ribu rupiah), dan Rata-Rata Nilai Produksi (ribu rupiah) Menurut Kecamatan di Kabupaten Pacitan, 2020 <i>Number of Middle Industrial Units, Number of Workers, Production Value (thousand rupiahs), and Average Production Value (thousand rupiahs) by District in Pacitan Regency, 2020</i> .....	278
11.2.6	Jumlah Unit dan Jumlah Tenaga Kerja Industri Formal dan Industri Non formal Menurut Jenisnya di Kabupaten Pacitan, 2020 <i>Number of Units and Number of Workers in Formal and Non-Formal Industrial Industries by Type of Industry in Pacitan Regency, 2020</i> .....	279
<b>12.</b>	<b>SISTEM NERACA REGIONAL/SYSTEM OF REGIONAL ACCOUNTS</b>	
12.1.	Produk Domestik Regional Bruto Atas Dasar Harga Berlaku Menurut Lapangan Usaha di Kabupaten Pacitan (miliar rupiah), 2016–2020 <i>Gross Regional Domestic Product at Current Market Prices by Industry in Pacitan Regency (billion rupiahs), 2016–2020</i> .....	293
12.2	Produk Domestik Regional Bruto Atas Dasar Harga Konstan 2010 Menurut Lapangan Usaha di Kabupaten Pacitan (miliar rupiah), 2016–2020 <i>Gross Regional Domestic Product at 2010 Constant Market Prices by Industry in Pacitan Regency (billion rupiahs), 2016–2020</i> .....	295

12.3	Distribusi Persentase Produk Domestik Regional Bruto Atas Dasar Harga Berlaku Menurut Lapangan Usaha di Kabupaten Pacitan, 2016–2020 <i>Percentage Distribution of Gross Regional Domestic Product at Current Market Prices by Industry in Pacitan Regency, 2016–2020.....</i>	297
12.4	Laju Pertumbuhan Produk Domestik Regional Bruto Atas Dasar Harga Konstan 2010 Menurut Lapangan Usaha di Kabupaten Pacitan (persen), 2016–2020 <i>Growth Rate of Gross Regional Domestic Product at 2010 Constant Market Prices by Industry in Pacitan Regency (percent), 2016–2020.....</i>	299
12.5	Produk Domestik Regional Bruto Atas Dasar Harga Berlaku Menurut Jenis Pengeluaran di Kabupaten Pacitan (miliar rupiah), 2016–2020 <i>Gross Regional Domestic Product at Current Market Prices by Type of Expenditure in Pacitan Regency (billion rupiahs), 2016–2020.....</i>	301
12.6	Produk Domestik Regional Bruto Atas Dasar Harga Konstan 2010 Menurut Jenis Pengeluaran di Kabupaten Pacitan (miliar rupiah), 2016–2020 <i>Gross Regional Domestic Product at 2010 Constant Market Prices by Type of Expenditure in Pacitan Regency (billion rupiahs), 2016–2020...</i>	302
<b>13.</b>	<b>PERBANDINGAN ANTAR KABUPATEN/KOTA/ REGENCY/ MUNICIPAL COMPARISON</b>	
13.1	Jumlah Penduduk Menurut Kabupaten/Kota di Provinsi Jawa Timur (ribu), 2016–2020 <i>Population by Regency/Municipality in Jawa Timur Province (thousand), 2016–2020.....</i>	311
13.2	Laju Pertumbuhan Produk Domestik Regional Bruto Atas Dasar Harga Konstan 2010 Menurut Kabupaten/Kota di Provinsi Jawa Timur (persen), 2016–2020 <i>Rate of Growth of Gross Regional Domestic Products at Constant 2010 Prices by Regency/Municipality in Jawa Timur Province (percent), 2016–2020.....</i>	312
13.3	Jumlah Penduduk Miskin Menurut Kabupaten/Kota di Provinsi Jawa Timur (ribu), 2016–2020 <i>Number of Poor Population by Regency/Municipality in Jawa Timur Province (thousand), 2016–2020.....</i>	313



13.4	Indeks Pembangunan Manusia Menurut Kabupaten/Kota di Provinsi Jawa Timur, 2016–2020 <i>Human Development Index by Regency/Municipality in Jawa Timur Province, 2016–2020</i> .....	314
------	--	-----

<https://pacitankab.bps.go.id>

## DAFTAR GAMBAR/LIST OF FIGURES

		Halaman <i>Page</i>
1.1	Luas Daerah menurut Kecamatan (%), 2020 <i>Area of Subdistrict (%), 2020</i> .....	6
1.2	Tinggi Wilayah dan Jarak ke Ibu kota Kecamatan di Wilayah Kabupaten Pacitan, 2020 <i>Altitude and Distance to the Subdistrict Capital in Pacitan Regency's Area, 2020</i> .....	7
2.2	Jumlah Pegawai Negeri Sipil Menurut Tingkat Pendidikan dan Jenis Kelamin, 2020 <i>Number of Civil Servants by Educational Level and Sex in Pacitan Regency, December 2020</i> .....	21
2.2	Jumlah Pegawai Negeri Sipil Menurut Tingkat Kepangkatan dan Jenis Kelamin di Kabupaten Pacitan, Desember 2020 <i>Number of Civil Servants by Hierarchy and Sex in Pacitan Regency, December 2020</i> .....	22
3.1	Kepadatan Penduduk, Menurut Kecamatan di Kabupaten Pacitan, 2020 <i>Population Density by Subdistrict in Pacitan Regency, 2020</i> .....	44
3.2	Jumlah Penduduk Menurut Kecamatan di Kabupaten Pacitan, 2020 <i>Total Population by Subdistrict in Pacitan Regency, 2020</i> .....	45
4.1	Jumlah Sekolah, Guru dan Murid Menurut Jenjang Pendidikan di Kabupaten Pacitan, 2020/2021 <i>Number of Schools, Teachers and Students by Level of Education in Pacitan Regency, 2020/2021</i> .....	71
4.2	Jumlah Desa/Kelurahan Yang Memiliki Sarana Kesehatan Menurut Kecamatan di Kabupaten Pacitan, 2020 <i>Number of Villages Having Health Facilities by Subdistrict in Pacitan Regency, 2020</i> .....	72

5.1	<p>Produksi Perkebunan Menurut Kecamatan dan Jenis Tanaman (ton) di Kabupaten Pacitan, 2020</p> <p><i>Production of Estate by Subdistrict and Type of Crops (ton) in Pacitan Regency, 2020</i> .....</p>	149
5.2	<p>Produksi Tanaman Biofarmaka Menurut Kecamatan dan Jenis Tanaman (ton) di Kabupaten Pacitan, 2020</p> <p><i>Production of Medicinal Plants by Subdistrict and Kind of Plant (ton) in Pacitan Regency, 2020</i>.....</p>	150
6.1	<p>Jumlah Sambungan Rumah Air Minum Menurut Kecamatan di Kabupaten Pacitan, 2020</p> <p><i>Number of House Connections for Water Supply by Subdistrict in Pacitan Regency, 2020</i> .....</p>	207
6.2	<p>Persentase Nilai yang Disalurkan Menurut Jenis Konsumen (Rp) di Kabupaten Pacitan, 2020</p> <p><i>Percentage of Value Distributed Water by Kind of Customers (Rp) in Pacitan Regency, 2020</i>.....</p>	208
7.1	<p>Jumlah Wisatawan Mancanegara dan Domestik di Kabupaten Pacitan, 2020</p> <p><i>Number of International and Domestic Visitors in Pacitan Regency, 2020</i>.....</p>	219
7.2	<p>Jumlah Pengunjung Obyek Wisata di Kabupaten Pacitan, 2020</p> <p><i>Number of Attraction Visitors in Pacitan Regency, 2020</i>.....</p>	220
8.1	<p>Panjang Jalan Menurut Jenis Permukaan Jalan di Kabupaten Pacitan (km), 2020</p> <p><i>Length of Roads by Type of Road Surface in Pacitan Regency (km), 2020</i>.....</p>	231
8.2	<p>Panjang Jalan Menurut Kecamatan di Kabupaten Pacitan (km), 2020</p> <p><i>Length of Roads by Subdistricts in Pacitan Regency (km), 2020</i>.....</p>	232

9.1	Jumlah Koperasi Aktif Menurut Kecamatan di Kabupaten Pacitan, 2020 <i>Number of Cooperative by Subdistrict in Pacitan Regency, 2020 .....</i>	244
9.2	Jumlah Koperasi Aktif Menurut Kecamatan di Kabupaten Pacitan, 2020 <i>Number of Cooperative by Subdistrict in Pacitan Regency, 2020 .....</i>	245
10.1	Rata-rata Pengeluaran per Kapita Sebulan Komoditas Makanan (rupiah) di Kabupaten Pacitan, 2020 <i>Monthly Average Expenditure per Capita by Food Commodity Group (rupiahs) in Pacitan Regency, 2020.....</i>	261
10.2	Perbandingan Persentase Pengeluaran per Kapita Sebulan di Kabupaten Pacitan <i>Percentage of Monthly Expenditure per Capita Comparison in Pacitan Regency, 2020.....</i>	262
11.1	Jumlah Sarana Perdagangan di Kabupaten Pacitan, 2020 <i>Number of Trading Facilities in Pacitan regency, 2020 .....</i>	270
11.2	Jumlah Industri Menurut Jenis Industri dan Kecamatan di Kabupaten Pacitan, 2020 <i>Number of Industry by Type of Industry and Subdistricts in Pacitan Regency, 2020 .....</i>	271
12.1	Laju Pertumbuhan Produk Domestik Regional Bruto Atas Dasar Harga Konstan 2010 Menurut Lapangan Usaha (persen) di Kabupaten Pacitan, 2016–2020, <i>Growth Rate of Gross Regional Domestic Product at 2010 Constant Market Prices by Industry (percent) in pacitan Regency, 2016–2020.....</i>	291
12.2	Distribusi Persentase Lima Lapangan Usaha Terbesar Produk Domestik Regional Bruto Atas Dasar Harga Berlaku di Kabupaten Pacitan Menurut Lapangan Usaha, 2020 <i>Percentage Distribution of Five Industry Fields of Gross Regional Domestic Product at Current Market Prices in Pacitan Regency</i>	

	Halaman Page
	<i>by Industry, 2020</i> ..... 292
13.1	Jumlah Penduduk di Kab./Kota di Wilayah Eks. Karesidenan Madiun, 2020 <i>Total Population of Regencies/Municipal in Ex Karesidenan Madiun, 2020</i> ..... 309
13.2	Indeks Pembangunan Manusia di Kab./Kota di Wilayah Eks. Karesidenan Madiun, 2019 <i>Human Development Index of Regencies/Municipal in Ex Karesidenan Madiun, 2019</i> ..... 310

## PENJELASAN UMUM/EXPLANATORY NOTES

Tanda-tanda, satuan-satuan, dan lain-lainnya yang digunakan dalam publikasi ini adalah sebagai berikut:

*Symbols, measurement units, and acronyms which are used in this publication, are as follows:*

### 1. TANDA-TANDA/SYMBOLS

Data tidak tersedia/Data not available .....	: ...
Tidak ada atau nol /Null or zero .....	: -
Data dapat diabaikan/Data negligible .....	: 0
Tanda decimal/Decimal point .....	: ,
Data tidak dapat ditampilkan/Not applicable .....	: NA
Angka estimasi/Estimated figures .....	: e
Angka diperbaiki/Revised figures .....	: r
Angka sementara/Preliminary figures .....	: x
Angka sangat sementara/Very preliminary figures .....	: xx
Angka sangat sangat sementara/Very very preliminary figures .....	: xxx

### 2. SATUAN/UNITS

barel/barrel .....	: 158,99 liter/litres = 1/6,2898 m <sup>3</sup>
hektar (ha)/hectare (ha) .....	: 10 000 m <sup>2</sup>
kilometer (km)/kilometres (km) .....	: 1 000 meter/meters (m)
knot/knot .....	: 1,8523 km/jam (km/hour)
kuintal/quintal .....	: 100 kg
KWh .....	: 1 000 Watt hour
MWh .....	: 1 000 KWh
liter (untuk beras)/litre (for rice) .....	: 0,80 kg
MMSCF .....	: 1/35,3 m <sup>3</sup>
metrik ton (m.ton)/metric ton (m. ton) .....	: 0,98421 long ton = 1 000 kg
ons/ounce .....	: 28,31 gram/grams
ton .....	: 1 000 kg

Satuan lain: buah, dus, butir, helai/lembar, kaleng, batang, pulsa, ton kilometer (ton-km), jam, menit, persen (%).

*Other units: unit, pack, pieces, sheet, tin, pulse, ton-kilometres(ton-km), hour, minute, percent (%).*

Perbedaan angka di belakang koma disebabkan oleh pembulatan angka.  
*The difference in decimal numbers is caused by rounding.*



## DAFTAR SINGKATAN/ LIST OF ABBREVIATIONS

SI	: Stasiun Iklim
SIMPK	: Stasiun Meteorologi Pertanian Khusus
t.t	: Tempat tidur
BCG	: Bacillus Calmette Guerin
DPT	: Difteri, Pertusis, Tetanus
TT	: Tetanus Toxoid
IOT	: Industri Obat Tradisional/ <i>Traditional Medicine Industry</i>
IKOT	: Industri Kecil Obat Tradisional/ <i>Traditional Medicine Small</i>
Alkes	: Alat kesehatan/ <i>Health Kits</i>
PKRT	: Perbekalan Kesehatan Rumah tangga/ <i>Household Health Logistics</i>
Kompl	: Komplemen/ <i>Complement</i>
IRTP	: Industri Pangan Produksi Rumah Tangga/ <i>Foods Home Industry</i>
PBF	: Pedagang Besar Farmasi/ <i>Pharmacy Whole-seller</i>
GFK	: Gudang Farmasi Kab/Kota/Regency/ <i>Municipality Pharmacy Warehouse</i>
RB	: Rumah Bersalin/ <i>Delivery House</i>
Pustu	: Puskesmas pembantu/ <i>Auxiliary Public Health Center</i>
BP	: Balai Pengobatan/ <i>Polyclinic</i>
TPS	: Tempat Pembuangan Sementara / <i>landfill</i>
Jamkesmas	: Jaminan kesehatan masyarakat miskin/ <i>Poor public health insurance</i>
PJKMU	: Program Jaminan Kesehatan Masyarakat Umum
SIUP	: Surat Ijin Usaha Perdagangan/ <i>Trading Permission Letter</i>
TDP	: Tanda Daftar Perusahaan/ <i>Company Registration Identity</i>
API	: Angka Pengenal Importir/ <i>Importer's Identity Number</i>





## Statistik Kunci, 2018–2020 Key Statistics, 2018–2020

Rincian/Description	Satuan/Unit	2018	2019	2020
(1)	(2)	(3)	(4)	(5)
<b>SOSIAL/SOCIAL</b>				
Penduduk <sup>1</sup> /Population <sup>1</sup>	juta/million			
Laju Pertumbuhan Penduduk <sup>1</sup> /Population Growth <sup>1</sup>	%			
Angka Harapan Hidup <sup>1-e</sup> /Life Expectancy Rate <sup>1</sup>	tahun/years			
Angka Melek Huruf Usia 15+/Literacy Rate Aged 15+	%			
Tingkat Partisipasi Angkatan Kerja -TPAK <sup>2,3</sup> Labour Force Participation Rate-LFPR <sup>2,3</sup>	%			
Tingkat Pengangguran Terbuka-TPT <sup>2</sup> Unemployment Rate-UR <sup>2</sup>	%			
Penduduk Miskin <sup>5</sup> /Poor People <sup>4</sup>	juta/million			
Persentase Penduduk Miskin <sup>4</sup> Percentage of Poor People <sup>4</sup>	%			
Indeks Pembangunan Manusia-IPM <sup>5</sup> Human Development Index <sup>5</sup>	—			
<b>EKONOMI/ECONOMIC</b>				
Produk Domestik Regional Bruto (PDRB) Harga Berlaku <sup>6</sup> Gross Regional Domestic Bruto (GRDP) at Current Price <sup>6</sup>	triliun rupiah trillion rupiahs			
Laju Pertumbuhan Ekonomi <sup>8</sup> /Economic Growth <sup>7</sup>	%			
PDRB Per Kapita Harga Berlaku <sup>6,8</sup> Per Capita of GRDP at Current Price <sup>6,8</sup>	juta rupiah million rupiahs			

- Catatan/Notes: <sup>1</sup> Hasil proyeksi penduduk Indonesia 2010–2035 (pertengahan tahun/Juni)/The result of Indonesia population projection 2010–2035 (mid year/June)
- <sup>2</sup> Kondisi Agustus/Condition at August
- <sup>3</sup> Menggunakan penimbang hasil proyeksi penduduk tahun 2010–2035/Weighted by the 2010–2035 population projection
- <sup>4</sup> Kondisi Maret/Condition at March
- <sup>5</sup> Sejak tahun 2010, IPM dihitung dengan metode baru. Komponen IPM metode baru adalah angka harapan hidup saat lahir, harapan lama sekolah, rata-rata lama sekolah, dan pengeluaran per kapita/Since 2010, HDI was calculated using new method. New HDI component are life expectancy at birth, expected years of schooling, means years of schooling, and expenditure per capita
- <sup>6</sup> Mulai tahun 2010 mengadopsi System of National Account 2008 (SNA 2008)/Since 2010 is in line with System of National Account 2008 (SNA 2008)
- <sup>7</sup> Menggunakan tahun dasar 2010 (2010=100)/Using 2010 base year (2010=100)
- <sup>8</sup> Menggunakan proyeksi penduduk berdasarkan hasil SP2010/Using population projection based on SP2010



## Kondisi Geografis Kabupaten Pacitan Tahun 2020

*Geographical Condition of Pacitan Regency 2020*

Rata-Rata Tinggi Wilayah Menurut Kecamatan

*Average Altitude Based on District*

**307,83** mdpl

**30,25**  
km

Rata-Rata Jarak Kecamatan ke Ibukota

*Average of District Distance to Regency*



Luas wilayah  
*Total Area*

**1.389,87** Km<sup>2</sup>



**PENJELASAN TEKNIS**

1. Secara astronomis, Pacitan terletak antara 7 92' - 8 29' Lintang Selatan dan 110 90' - 111 43' Bujur Timur.
2. Berdasarkan posisi geografisnya, Kabupaten Pacitan terletak di Barat Daya dari Propinsi Jawa Timur yang berbatasan langsung dengan Provinsi Jawa Tengah. Sebelah Utara Kabupaten Pacitan berbatasan dengan Kabupaten Ponorogo (Jawa Timur) dan Kabupaten Wonogiri (Jawa Tengah), sebelah Timur berbatasan dengan Kabupaten Trenggalek (Jawa Timur), sebelah Selatan berbatasan dengan Samudera Indonesia dan sebelah Barat berbatasan dengan Kabupaten Wonogiri (Jawa Tengah).
3. Pacitan terdiri dari 12 kecamatan, yaitu:
  - Donorojo
  - Punung
  - Pringkuku
  - Pacitan
  - Kebonagung
  - Arjosari
  - Nawangan
  - Bandar
  - Tegalombo
  - Tulakan
  - Ngadirojo
  - Sudimoro

**TECHNICAL NOTES**

1. *Astronomically, Pacitan is located between 792' - 8 29' South latitude, and between 110 90' -11143' East longitude.*
2. *In terms of geographic position, Pacitan located in the Southwest of East Java Province directly adjacent to the Central Java Province has boundaries as follows: North – Ponorogo Regency (East Java Province), and Wonogiri Regency (Central Java Province), East – Trenggalek Regency (East Java Province); South - Indian Ocean; West - Wonogiri Regency (Central Java Province).*
3. *Pacitan has 12 subdistricts, these include:*
  - Donorojo
  - Punung
  - Pringkuku
  - Pacitan
  - Kebonagung
  - Arjosari
  - Nawangan
  - Bandar
  - Tegalombo
  - Tulakan
  - Ngadirojo
  - Sudimoro

**ULASAN**

Kabupaten Pacitan sebagian besar berupa bukit dan gunung, jurang terjal dan termasuk deretan Pegunungan Seribu yang membujur sepanjang Pulau Jawa, terletak pada posisi antara 7° 92' - 8° 29' Lintang Selatan dan 110°90' - 111°43' Bujur Timur. Luas wilayah Kabupaten Pacitan, adalah seluas 1.389,87Km<sup>2</sup>.

Wilayah administrasi Kabupaten Pacitan terdiri dari 12 wilayah kecamatan yaitu: Kecamatan Donorojo (109,09 Km<sup>2</sup>), Kecamatan Punung (108,81 Km<sup>2</sup>), Kecamatan Pringkuku (132,93 Km<sup>2</sup>), Kecamatan Pacitan (77,11 Km<sup>2</sup>), Kecamatan Kebonagung (124,85 Km<sup>2</sup>), Kecamatan Arjosari (117,06 Km<sup>2</sup>), Kecamatan Nawangan (124,06 Km<sup>2</sup>), Kecamatan Bandar (117,34 Km<sup>2</sup>), Kecamatan Tegalombo (149,26 Km<sup>2</sup>), Kecamatan Tulakan (161,62 Km<sup>2</sup>), Kecamatan Ngadirojo (95,91 Km<sup>2</sup>) dan Kecamatan Sudimoro (71,86 Km<sup>2</sup>)

Berdasarkan elevasi (ketinggian dari permukaan laut), terdapat 5 kecamatan yang berada di ketinggian 50 mdpl kebawah yaitu: Kecamatan Pacitan, Kecamatan Kebonagung, Kecamatan Arjosari, Kecamatan Ngadirojo dan Kecamatan Sudimoro. Sedangkan tujuh kecamatan sisanya berada di ketinggian lebih dari 300 mdpl dengan Kecamatan Bandar adalah yang paling tinggi yaitu mencapai 946 mdpl.

**DESCRIPTION**

*Pacitan mostly hills and mountains, steep ravines and includes a row of Thousand Mountains that runs along the island of Java, located at the position between 7° 92' - 8° 29' South Latitude and 110° 90' - 111° 43' east longitude. The total area of Pacitan, is an area of 1,389.87 km<sup>2</sup>.*

*Pacitan regency administration area consists of 12 sub-districts are: District Donorojo (109.09 km<sup>2</sup>), District Punung (108.81 km<sup>2</sup>), District Pringkuku (132.93 km<sup>2</sup>), District Pacitan (77.11 km<sup>2</sup>), District Kebonagung (124.85 km<sup>2</sup>), District Arjosari (117.06 km<sup>2</sup>), District Nawangan (124. 06 km<sup>2</sup>), District Bandar (117. 34 km<sup>2</sup>), District Tegalombo (149.26 km<sup>2</sup>), District Tulakan (161.62 km<sup>2</sup>), Ngadirojo (95.91 km<sup>2</sup>) and District Sudimoro (71.86 km<sup>2</sup>).*

*Based on the elevation (altitude), there are five districts in the height of 50 meters above sea level down are: District Pacitan, District Kebonagung, District Arjosari, Ngadirojo and District Sudimoro. While the remaining seven districts located at an altitude of more than 300 meters above sea level to the District Bandar is the highest of around 946 masl.*

Jarak antara Ibukota Kabupaten ke kecamatan:

1. Pacitan–Kec. Donorojo : 35 km.
2. Pacitan- Kec. Punung : 29 km.
3. Pacitan- Kec. Pringkuku : 22 km.
4. Pacitan- Kec. Kebonagung : 7 km.
5. Pacitan- Kec. Arjosari : 10 km.
6. Pacitan- Kec. Nawangan : 34 km.
7. Pacitan- Kec. Bandar : 72 km.
8. Pacitan- Kec. Tegalombo : 34 km.
9. Pacitan- Kec. Tulakan : 27 km.
10. Pacitan- Kec. Ngadirojo : 39 km
11. Pacitan- Kec. Sudimoro : 53 km

*Distance between Regency Capital to Sub District:*

1. *Pacitan - Donorojo : 35 km.*
2. *Pacitan- Punung : 29 km.*
3. *Pacitan- Pringkuku : 22 km.*
4. *Pacitan- Kebonagung : 7 km.*
5. *Pacitan- Arjosari : 10 km.*
6. *Pacitan- Nawangan : 34 km.*
7. *Pacitan- Bandar : 72 km.*
8. *Pacitan- Tegalombo : 34 km.*
9. *Pacitan- Tulakan : 27 km.*
10. *Pacitan- Ngadirojo : 39 km.*
11. *Pacitan- Sudimoro : 53km.*

Di Indonesia terdapat dua musim yaitu musim penghujan dan musim kemarau. Selama tahun 2020, musim penghujan di Kabupaten Pacitan terjadi pada bulan Januari – Maret dan Bulan November – Desember. Diantara bulan tersebut, hari hujan terbanyak terjadi pada bulan Desember sebanyak 25 hari hujan.

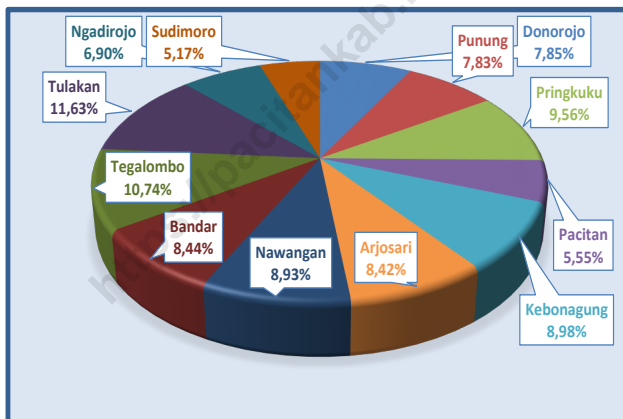
*In Indonesia there are two seasons, the rainy season and dry season. During 2020, the rainy season in Pacitan occurred in January – March and November – December. Among the month, the highest rainfall occurs in December as many as 25 days of rain.*

Musim kemarau di Kabupaten Pacitan terjadi pada bulan Mei – Oktober Bulan Maret mempunyai rata-rata curah hujan yang terbesar yaitu 21.03 mm, sedangkan bulan dengan rata-rata curah hujan terkecil yaitu bulan Juli sebesar 3.83 mm karena sepanjang bulan ini hanya terjadi hujan tiga hari saja.

*The dry season in Pacitan occurred in May and October. March has an biggest average rainfall of the total of 21.03 mm, while the month with an average rainfall smallest in July amounted to 3.83 mm for the month so far only rains three day only.*



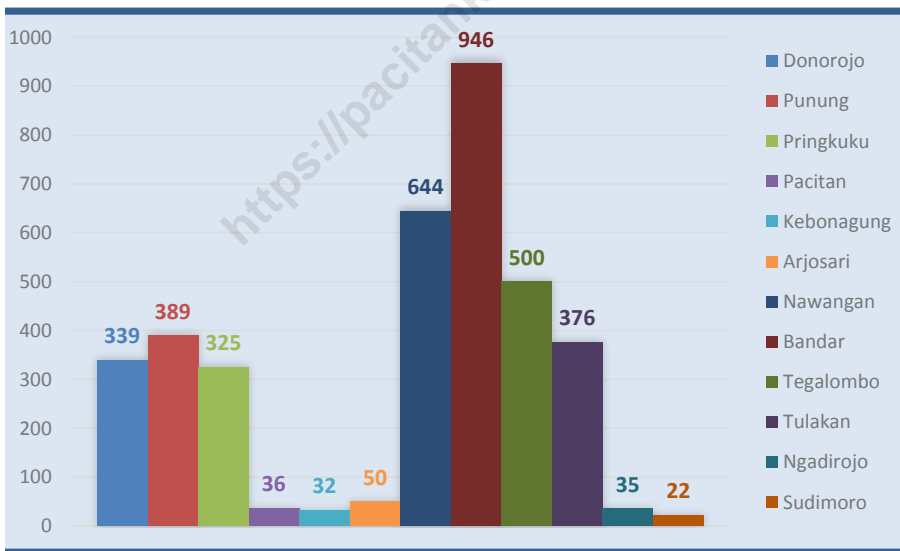
**Gambar 1.1** Luas Daerah menurut Kecamatan (%), 2020  
**Figures 1.1** Area of Subdistrict (%), 2020



Sumber/Source : Pemerintah Kabupaten Pacitan/ Pacitan Regency Government

**Gambar** 1.2  
**Figures**

**Tinggi Wilayah dan Jarak ke Ibu kota Kecamatan di  
Wilayah Kabupaten Pacitan, 2020**  
*Altitude and Distance to the Subdistrict Capital in Pacitan  
Regency's Area, 2020*



Sumber/Source : Pemerintah Kabupaten Pacitan/ Pacitan Regency Government

## 1.1 KEADAAN GEOGRAFI GEOGRAPHY CONDITION

**Tabel** 1.1.1 **Luas Daerah dan Jumlah Pulau Menurut Kecamatan di Kabupaten Pacitan, 2020**  
**Table** 1.1.1 **Total Area and Number of Islands by Subdistrict in Pacitan Regency, 2020**

Kecamatan <i>Subdistrict</i>	Ibukota Kecamatan <i>Capital of Subdistrict</i>	Luas <i>Total Area</i> (km <sup>2</sup> /sq.km)
(1)	(2)	(3)
Donorojo	Donorojo	109,09
Punung	Punung	108,81
Pringkuku	Ngadirejan	132,93
Pacitan	Sidoharjo	77,11
Kebonagung	Kebonagung	124,85
Arjosari	Arjosari	117,06
Nawangan	Nawangan	124,06
Bandar	Bandar	117,34
Tegalombo	Tegalombo	149,26
Tulakan	Tulakan	161,62
Ngadirojo	Ngadirojo	95,91
Sudimoro	Sukorejo	71,86
<b>Kabupaten Pacitan</b>	<b>Pacitan</b>	<b>1 389,87</b>

Lanjutan Tabel/*Continued Table* 1.1.1

<b>Kecamatan Subdistrict</b>	<b>Persentase terhadap Luas Kabupaten Percentage to Regency Area</b>	<b>Jumlah Pulau Number of Islands</b>
(1)	(4)	(5)
Donorojo	7,85	-
Punung	7,83	-
Pringkuku	9,56	-
Pacitan	5,55	-
Kebonagung	8,98	-
Arjosari	8,42	-
Nawangan	8,93	-
Bandar	8,44	-
Tegalombo	10,74	-
Tulakan	11,63	-
Ngadirojo	6,90	-
Sudimoro	5,17	-
<b>Kabupaten Pacitan</b>	<b>100,00</b>	<b>-</b>

Catatan/*Note*: ...

Sumber/*Source*: Pemerintah Kabupaten Pacitan/ *Pacitan Regency Government*

**Tabel** 1.1.1 **Tinggi Wilayah dan Jarak ke Ibukota Kabupaten Menurut Kecamatan di Kabupaten Pacitan, 2020**  
**Altitude and Distance to the Capital of Regency by Subdistrict in Pacitan Regency, 2020**

Kecamatan Subdistrict	Tinggi Wilayah (mdpl) Altitude (m a.s.l)	Jarak ke Ibukota Kabupaten Distance to the Capital Regency
(1)	(2)	(3)
Donorojo	339	35
Punung	389	29
Pringkuku	325	22
Pacitan	36	1
Kebonagung	32	7
Arjosari	50	10
Nawangan	644	34
Bandar	946	72
Tegalombo	500	34
Tulakan	376	27
Ngadirojo	35	39
Sudimoro	22	53

Catatan/Note: ...

Sumber/Source: Pemerintah Kabupaten Pacitan/ Pacitan Regency Government

## 1.2 KEADAAN IKLIM CLIMATE CONDITION

**Tabel 1.2.1** Pengamatan Unsur Iklim Menurut Bulan di Kabupaten Pacitan, 2020  
*Table 1.2.1 Observation of Climate Elements By Month in Pacitan Regency, 2020*

Bulan Month	Suhu/Temperature (°C)			Kelembaban/Humidity (%)		
	Minimum Minimum	Rata-rata Average	Maksimum Maximum	Minimum Minimum	Rata-rata Average	Maksimum Maximum
(1)	(2)	(3)	(4)	(5)	(6)	(7)
Januari/January	24.00	29.00	34.00	24.00	26.50	29.00
Februari/February	22.00	28.00	34.00	24.00	27.50	31.00
Maret/March	23.00	28.50	34.00	23.00	27.50	32.00
April/April	22.00	28.00	34.00	23.00	25.50	28.00
Mei/May	22.00	28.00	34.00	23.00	25.50	28.00
Juni/June	20.00	27.00	34.00	21.00	24.00	27.00
Juli/July	18.00	26.00	34.00	19.00	23.00	27.00
Agustus/August	18.00	26.00	34.00	20.00	23.00	26.00
September/September	22.00	28.00	34.00	23.00	24.00	25.00
Oktober/October	22.00	28.00	34.00	23.00	24.00	25.00
November/November	22.00	28.00	34.00	23.00	24.00	25.00
Desember/December	22.00	28.00	34.00	23.00	24.00	25.00

Lanjutan Tabel/*Continued Table 1.2.1*

Bulan Month	Kecepatan Angin (m/det) Wind Velocity (m/sec)			Tekanan Udara/Atmospheric Pressure (mb)		
	Minimum	Rata-rata Average	Maksimum Maximum	Minimum	Rata-rata Average	Maksimum Maximum
(1)	(8)	(9)	(10)	(11)	(12)	(13)
Januari/January	...	59.94	...	...	...	...
Februari/February	...	42.42	...	...	...	...
Maret/March	...	28.00	...	...	...	...
April/April	...	33.09	...	...	...	...
Mei/May	...	41.37	...	...	...	...
Juni/June	...	41.50	...	...	...	...
Juli/July	...	64.60	...	...	...	...
Agustus/August	...	80.48	...	...	...	...
September/September	...	81.83	...	...	...	...
Oktober/October	...	68.26	...	...	...	...
November/November	...	49.89	...	...	...	...
Desember/December	...	34.45	...	...	...	...

Lanjutan Tabel/*Continued Table 1.2.1*

<b>Bulan Month</b>	<b>Jumlah Curah Hujan Number of Precipitation (mm)</b>	<b>Jumlah Hari Hujan (hari) Number of Rainy Days (day)</b>	<b>Penyinaran Matahari (hari) Duration of Sunshine (day)</b>
(1)	(14)	(15)	(16)
Januari/ <i>January</i>	20.02	20	1 876
Februari/ <i>February</i>	16.78	21	1 370
Maret/ <i>March</i>	19.77	22	1 380
April/ <i>April</i>	11.70	15	1 560
Mei/ <i>May</i>	13.77	14	1 522
Juni/ <i>June</i>	10.51	10	1 572
Juli/ <i>July</i>	3.83	3	1 703
Agustus/ <i>August</i>	8.53	4	1 865
September/ <i>September</i>	8.87	7	1 850
Oktober/ <i>October</i>	21.03	17	1 504
November/ <i>November</i>	16.77	21	1 521
Desember/ <i>December</i>	13.25	25	1 330

Catatan/*Note*: ... (data tidak tersedia)

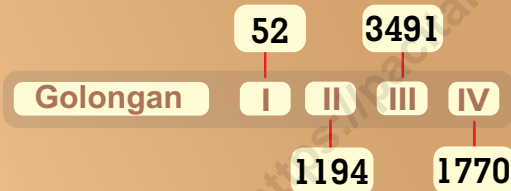
Sumber/*Source*: Dinas Pekerjaan Umum dan Penataan Ruang/*Public Works and Spatial Planning Services*





## Jumlah Pegawai Negeri Sipil Menurut Golongan Kepangkatan dan Jenis Kelamin di Kabupaten Pacitan, 2020

*Number of Civil Servants According to Rank and Gender Group  
in Pacitan Regency, 2020*




Laki-Laki

3366



Perempuan

3141





**PENJELASAN TEKNIS****TECHNICAL NOTES**

- |   |   |
|---|---|
| <p>1. Anggota Dewan Perwakilan Rakyat Daerah (DPRD) dipilih melalui pemilihan umum (pemilu) dan dilantik dalam masa jabatan lima tahun.</p>   | <p>1. <i>Regional House of Representatives (DPRD) members are elected through a general election and appointed for a five-years membership.</i></p>   |
| <p>2. Susunan pemerintahan Kabupaten Pacitan periode 2020 – 2024 terdiri dari bupati, wakil bupati, sekretaris daerah, dinas/badan dan Kantor.</p>  | <p>2. <i>The government structure of the Pacitan Regency period 2020–2014 consists of regent, vice regent, the regency secretary, department/agencies and offices.</i></p>  |
| <p>3. Informasi tentang aparat Pemerintah Kabupaten Pacitan diperoleh dari Badan Kepegawaian Daerah. Penyajian data dirinci menurut golongan, tingkat pendidikan dan jenis kelamin per satuan kerja.</p>                                  | <p>3. <i>Information about Governmental officer Pacitan Regency obtained from Board of Regional Government Official. Presentation of data detailed according to classification, education and gender per institution.</i></p> |
| <p>4. Realisasi Penerimaan dan Pengeluaran Pemerintah Kabupaten/Kota adalah realisasi/perhitungan APBD Kabupaten/Kota pada tiap tahun anggaran</p>  | <p>4. <i>Actual revenue and expenditure of Regional Government is the realization/regional budget calculations for every fiscal year.</i></p>   |
| <p>5. Pendapatan Asli Daerah (PAD) adalah pendapatan yang diperoleh daerah yang dipungut berdasarkan peraturan daerah sesuai dengan peraturan perundang-undangan, guna keperluan daerah yang bersangkutan dalam membiayai kegiatannya</p> | <p>5. <i>Original Local Government Revenue is revenue that withheld based on local regulations in accordance with the legislation, for the purposes of financing their activities.</i></p>                                    |

6. Dana Perimbangan adalah dana yang bersumber dari pendapatan APBN yang dialokasikan kepada Daerah untuk mendanai kebutuhan daerah dalam rangka pelaksanaan desentralisasi
7. Lain-lain Pendapatan yang Sah adalah pendapatan lainnya dari pemerintah pusat dan atau dari instansi pusat, serta dari daerah lainnya.
6. *Balanced Budget is the fund coming from the state budget that allocated to regions to fund their needs in the context of decentralization*
7. *Other Legal Revenue is other income that coming from the central government and or from the central agencies, as well as from other local government.*

<https://pacitankab.bps.go.id>

**ULASAN****DESCRIPTION**

Kabupaten Pacitan terdiri dari 12 (dua belas) kecamatan yang membawahi 5 kelurahan dan 166 desa.

Jumlah wakil rakyat yang duduk pada lembaga legislatif, yaitu Dewan Perwakilan Rakyat Daerah (DPRD) sebanyak 45 orang, dengan 39 orang laki-laki dan 6 orang perempuan.

Secara organisasi, lembaga wakil rakyat tahun ini terdiri dari sembilan partai politik, yaitu Partai Demokrat, Partai Golkar, PDI-P, Partai Nasdem, Partai Hanura, Partai Persatuan Pembangunan, Partai Kebangkitan Bangsa, Partai Gerindra, dan PKS.

Partai Demokrat memiliki anggota sebanyak 14 orang, dengan 11 orang laki-laki dan 3 orang perempuan. Partai Golkar berjumlah 9 orang dengan 7 orang laki-laki dan 2 orang perempuan. PDI-P sebanyak 6 orang dengan 5 orang laki-laki dan 1 orang perempuan. Partai Nasdem berjumlah 2 orang yang seluruhnya laki-laki. Partai Hanura berjumlah 3 orang yang seluruhnya laki-laki. PPP berjumlah 2 orang yang seluruhnya laki-laki. Partai Kebangkitan Bangsa berjumlah 5 orang yang seluruhnya laki-laki. Partai Gerindra berjumlah 2 orang yang seluruhnya laki-laki. PKS berjumlah 2 orang dengan 1 orang laki-laki dan 1 orang perempuan.

Jumlah pegawai (PNS) Pemerintah

*Pacitan Regency is divided into 12 districts which direct 166 sub-districts and 5 villages.*

*Pacitan House of Representatives (DPRD) has 40 members, comprising 34 men and 6 women.*

*In an organizational structure, Pacitan House of Representatives (DPRD) this year consists of nine party, named Demokrat Party, Golkar Party, PDI-P, Nasdem Party, Hanura Party, Persatuan Pembangunan Party, Kebangkitan Bangsa Party, Gerindra Party, and PKS.*

*Demokrat Party has 14 members, 11 men and 3 women. Golkar Party 9 members, 7 men and 2 women. PDI-P Party has 6 member, 5 men and 1 women. Nasdem Party has 2 members, with all men. Hanura Party has 3 member, with all men. PPP Party fraction has 2 members, with all men. Kebangkitan Bangsa Party has 5 members, with all men. Gerindra Party fraction has 2 member, with all men. PKS fraction has 2 member, 1 men and 1 women.*

*Number of employees Pacitan*

Kabupaten Pacitan sebanyak 6.507 orang yang terdiri dari 3.366 adalah laki- laki dan sisanya sebanyak 3.141 adalah perempuan.

Bila dilihat dari pendidikannya, terbanyak adalah tingkat Sarjana/ Doktor/Ph.D yaitu sebesar 3.620 orang, dan paling sedikit adalah lulusan SD sebesar 22 orang. Bila dilihat menurut golongannya, terbanyak adalah pegawai dengan golongan III sebanyak 3.491 orang dan yang terkecil adalah pegawai dengan golongan I yaitu sebanyak 52 orang. Pegawai dengan golongan II sebanyak 1.194 orang dan golongan IV sebanyak 1.770 orang.

Realisasi pendapatan Pemerintah Kabupaten Pacitan tahun 2019 turun 3,89 persen dari tahun sebelumnya, yaitu dari 1.788.495,52 juta rupiah menjadi 1.718.881,93 juta rupiah. Pendapatan tersebut berasal dari pendapatan asli daerah (PAD) sebesar 199.044,39 juta rupiah (11,60 persen), dana perimbangan sebesar 1.192.754,35 juta rupiah (69,39 persen) dan pendapatan lain-lain yang sah sebesar 327.083,19 juta (19,03 persen).

Realisasi pengeluaran daerah Kabupaten Pacitan pada tahun 2019 juga mengalami kenaikan yaitu sebesar 20,38 persen dari 1.595.939,99 juta rupiah pada tahun 2018 menjadi 1.921.214,13 juta rupiah pada tahun 2019. Komposisi realisasi pengeluaran didominasi belanja tidak langsung 1.161.549,92 juta atau 60,46 persen.

*Regency Government as much as 6,507 people consisting of 3,366 are men and the remaining 3,141 were women.*

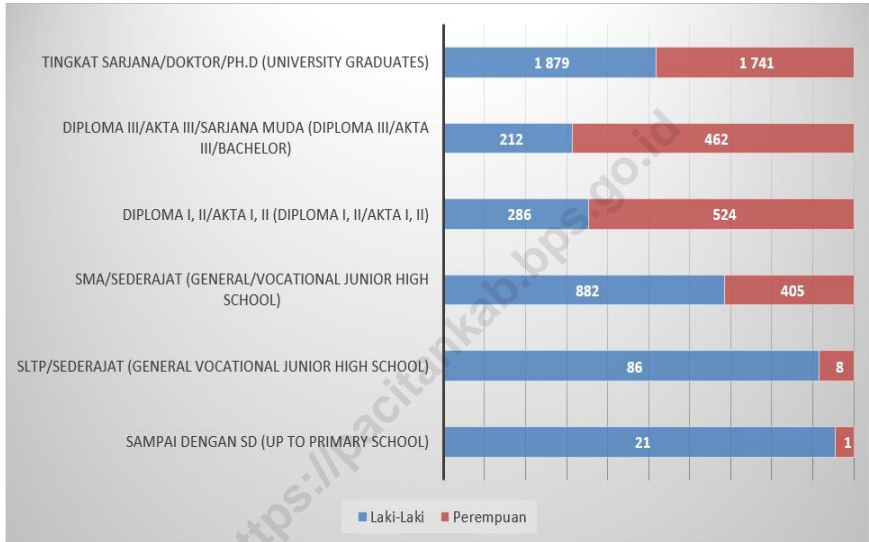
*When viewed from the education, most are graduates of the university graduates that is equal 3,620 person, and the least is a graduate of the primary school of 22 person. When viewed in its group, most were employees of the group III of 3,491 person and the smallest is an employee with class I in the amount of 52 person. Employees with 1,194 of class II and class IV 1,770 person.*

*The regional income realization of Pacitan Regency Government in 2019 decrease 3.89 percent from a year earlier, which is of 1,788,495.52 million into 1,718,881.93 million The revenue comes from local revenue amounting to 199,044.39 million (11.60 percent), the balance funds amounting to 1,192,754.35 million (69.39 percent) and other income amounting to 327,083.19 million (19.03 percent).*

*Regional expenditures realization of Pacitan Regency in 2019 increase in the amount of 20.38 percent of 1,595,939.99 million in 2018 increased to 1,921,214.13 million in 2019 The composition of expenditures Pacitan area dominated by indirect expenditures in the amount of 1,161,549.92 million, or 60.46 percent.*

**Gambar** 2.1  
**Figures**

**Jumlah Pegawai Negeri Sipil Menurut Tingkat Pendidikan dan Jenis Kelamin di Kabupaten Pacitan, Desember 2020**  
**Number of Civil Servants by Educational Level and Sex in Pacitan Regency, December 2020**

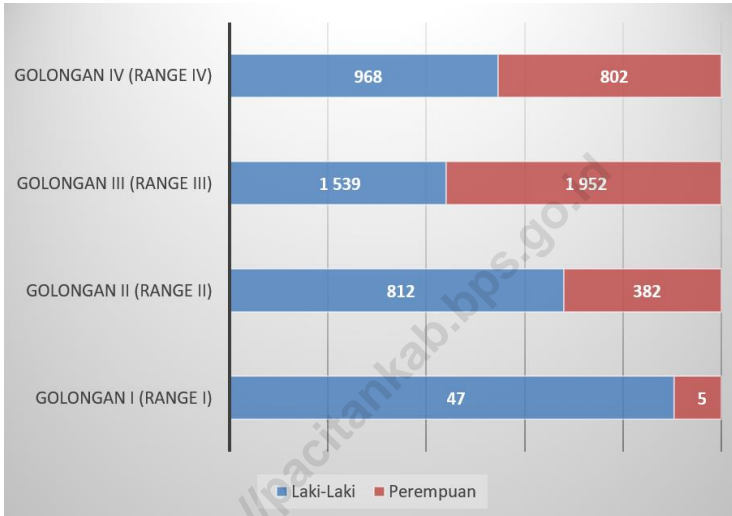


Sumber/Source : Badan Kepegawaian Pendidikan dan Pelatihan Daerah/ *Regional Official Board of Education and Training*



**Gambar** 2.2  
**Figures**

**Jumlah Pegawai Negeri Sipil Menurut Tingkat  
Kepangkatan dan Jenis Kelamin di Kabupaten Pacitan,  
Desember 2020**  
*Number of Civil Servants by Hierarchy and Sex in Pacitan  
Regency, December 2020*



Sumber/Source : Badan Kepegawaian Pendidikan dan Pelatihan Daerah/ *Regional Official Board of Education and Training*

## 2.1 WILAYAH ADMINISTRATIF ADMINISTRATIVE AREA

**Tabel** 2.1.1 **Jumlah Desa<sup>1</sup>/Kelurahan Menurut Kecamatan di Kabupaten Pacitan, 2016–2020**  
**Table** 2.1.1 **Number of Villages<sup>1</sup>/Kelurahan by Subdistrict in Pacitan Regency, 2016–2020**

Kecamatan Subdistrict	2016	2017	2018	2019	2020
(1)	(2)	(3)	(4)	(5)	(6)
Donorojo	12	12	12	12	12
Punung	13	13	13	13	13
Pringkuku	13	13	13	13	13
Pacitan	35	35	35	35	35
Kebonagung	19	19	19	19	19
Arjosari	17	17	17	17	17
Nawangan	9	9	9	9	9
Bandar	8	8	8	8	8
Tegalombo	11	11	11	11	11
Tulakan	16	16	16	16	16
Ngadirojo	18	18	18	18	18
Sudimoro	10	10	10	10	10
<b>Kabupaten Pacitan</b>	<b>171</b>	<b>171</b>	<b>171</b>	<b>171</b>	<b>171</b>

Catatan/Note: <sup>1</sup>Termasuk Unit Permukiman Transmigrasi (UPT)/Include Transmigration Settlement Unit  
Sumber/Source: Peraturan Kepala Badan Pusat Statistik Nomor 1 Tahun 2020 Tanggal 5 Februari 2020 tentang Perubahan Atas Peraturan Kepala Badan Pusat Statistik Nomor 3 Tahun 2019 tentang Kode dan Nama Wilayah Kerja Statistik Tahun 2019/Chief Statistician Regulation Number 1/2020, February 5 2020, as a revision of Chief Statistician Regulation Number 3 of 2019 on Code and Name of Regional Level of Data Collection.

## 2.2 DEWAN PERWAKILAN RAKYAT DAERAH REGIONAL HOUSE OF REPRESENTATIVE

**Tabel 2.2.1** Jumlah Anggota Dewan Perwakilan Rakyat Daerah Menurut Partai Politik dan Jenis Kelamin di Kabupaten Pacitan, 2020  
*Number of Regional House of Representatives's Members by Political Parties and Sex in Pacitan Regency 2020*

Partai Politik <i>Political Parties</i>	Laki-laki <i>Male</i>	Perempuan <i>Female</i>	Jumlah <i>Total</i>
(1)	(2)	(3)	(4)
Partai Demokrat	11	3	14
Partai Golongan Karya	7	2	9
PDI Perjuangan	5	1	6
Partai Nasdem	2	-	2
Partai Hanura	3	-	3
Partai Persatuan Pembangunan	2	-	2
Partai Kebangkitan Bangsa	5	-	5
Partai Gerindra	2	-	2
Partai Keadilan Sejahtera	1	1	2
<b>Jumlah/Total</b>	<b>38</b>	<b>7</b>	<b>45</b>

Catatan/Note: ...

Sumber/Source: Sekretariat DPRD/ Legislative of Secretary

## 2.3 SUMBER DAYA MANUSIA HUMAN RESOURCES

**Tabel 2.3.1** Jumlah Pegawai Negeri Sipil Menurut Jabatan dan Jenis Kelamin di Kabupaten Pacitan, Desember 2019 dan Desember 2020  
*Number of Civil Servants by Occupation and Sex in Pacitan Regency, December 2019 dan December 2020*

Jabatan <i>Occupation</i>	2019		Jumlah <i>Total</i>
	Laki-laki <i>Male</i>	Perempuan <i>Female</i>	
(1)	(2)	(3)	(4)
<b>Fungsional Tertentu</b> <i>Specific Functional</i>	2 062	2 616	4 678
<b>Fungsional Umum</b> <i>Staf General Functional</i>	1 067	436	1 503
<b>Struktural/Structural</b>	503	257	760
Eselon V/5th Echelon	23	9	32
Eselon IV/4th Echelon	324	210	534
Eselon III/3rd Echelon	128	35	163
Eselon II/2nd Echelon	28	3	31
Eselon I/1st Echelon	-	-	-
<b>Jumlah/Total</b>	3 632	3 309	6 941

Lanjutan Tabel/*Continued Table 2.3.1*

Jabatan <i>Occupation</i>	2020		Jumlah <i>Total</i>
	Laki-laki <i>Male</i>	Perempuan <i>Female</i>	
(1)	(5)	(6)	(7)
<b>Fungsional Tertentu</b> <i>Specific Functional</i>	1 922	2 508	4 430
<b>Fungsional Umum</b> <i>Staf General Functional</i>	980	388	1 368
<b>Struktural/Structural</b>	464	245	709
Eselon V/5th Echelon	24	7	31
Eselon IV/4th Echelon	303	199	502
Eselon III/3rd Echelon	109	36	145
Eselon II/2nd Echelon	28	3	31
Eselon I/1st Echelon	0	0	0
<b>Jumlah/Total</b>	<b>3 366</b>	<b>3 141</b>	<b>6 507</b>

Catatan/*Note*: ...Sumber/*Source*: Badan Kepegawaian Pendidikan dan Pelatihan Daerah/ *Regional Official Board of Education and Training*

**Tabel**  
**Table** 2.3.2

**Jumlah Pegawai Negeri Sipil Menurut Tingkat Pendidikan dan Jenis Kelamin di Kabupaten Pacitan, Desember 2019 dan Desember 2020**  
**Number of Civil Servants by Educational Level and Sex in Pacitan Regency, Desember 2019 dan Desember 2020**

Tingkat Pendidikan <i>Educational Level</i>	2019		
	Laki-laki <i>Male</i>	Perempuan <i>Female</i>	Jumlah <i>Total</i>
(1)	(2)	(3)	(4)
Sampai dengan SD <i>Up to Primary School</i>	22	2	24
SMP/Sederajat <i>General Vocational Junior High School</i>	106	10	116
SMA/Sederajat <i>General/Vocational Senior High School</i>	1 009	481	1 490
Diploma I, II/Akta I, II <i>Diploma I, II/Akta I, II</i>	218	475	693
Diploma III/Akta III/Sarjana Muda <i>Diploma III/Akta III/Bachelor</i>	344	558	902
Tingkat Sarjana/Doktor/Ph.D <i>University Graduates</i>	2 071	1 738	3 809
<b>Jumlah/Total</b>	<b>3 770</b>	<b>3 264</b>	<b>7 034</b>

Lanjutan Tabel/Continued Table 2.3.2

Tingkat Pendidikan <i>Educational Level</i>	2020		
	Laki-laki <i>Male</i>	Perempuan <i>Female</i>	Jumlah <i>Total</i>
(1)	(2)	(3)	(4)
Sampai dengan SD <i>Up to Primary School</i>	21	1	22
SMP/Sederajat <i>General Vocational Junior High School</i>	86	8	94
SMA/Sederajat <i>General/Vocational Senior High School</i>	882	405	1287
Diploma I, II/Akta I, II <i>Diploma I, II/Akta I, II</i>	286	524	810
Diploma III/Akta III/Sarjana Muda <i>Diploma III/Akta III/Bachelor</i>	212	462	674
Tingkat Sarjana/Doktor/Ph.D <i>University Graduates</i>	1 879	1 741	3 620
<b>Jumlah/Total</b>	<b>3 366</b>	<b>3 141</b>	<b>6 507</b>

Catatan/Note: ...

Sumber/Source: Badan Kepegawaian Pendidikan dan Pelatihan Daerah/ *Regional Official Board of Education and Training*

**Tabel**  
**Table** 2.3.3

**Jumlah Pegawai Negeri Sipil Menurut Tingkat Kepangkatan dan Jenis Kelamin di Kabupaten Pacitan, Desember 2019 dan Desember 2020**  
**Number of Civil Servants by Hierarchy and Sex in Pacitan Regency, Desember 2019 dan Desember 2020**

Pangkat/Golongan/Ruang Hierarchy	2019		
	Laki-laki Male	Perempuan Female	Jumlah Total
(1)	(2)	(3)	(4)
1. I/A (Juru Muda)	-	-	-
2. I/B (Juru Muda Tingkat I)	-	-	-
3. I/C (Juru)	20	1	21
4. I/D (Juru Tingkat I)	29	1	21
<b>Golongan I/Range I</b>	49	5	54
5. II/A (Pengatur Muda)	82	4	86
6. II/B (Pengatur Muda Tingkat I)	112	47	159
7. II/C (Pengatur)	351	202	553
8. II/D (Pengatur Tingkat I)	337	208	545
<b>Golongan II/Range II</b>	882	461	1 343
9. III/A (Penata Muda)	423	745	1 168
10. III/B (Penata Muda Tingkat I)	330	375	705
11. III/C (Penata)	488	487	975
12. III/D (Penata Tingkat I)	363	347	710
<b>Golongan III/Range III</b>	1 604	1 954	3 558
13. IV/A (Pembina)	431	270	701
14. IV/B (Pembina Tingkat I)	572	560	1 132
15. IV/C (Pembina Utama Muda)	93	58	151
16. IV/D (Pembina Utama Madya)	1	1	2
17. IV/E (Pembina Utama)	-	-	-
<b>Golongan IV/Range IV</b>	1 097	889	1 986
<b>Jumlah/Total</b>	<b>3 632</b>	<b>3 309</b>	<b>6 941</b>



Lanjutan Tabel/*Continued Table 2.3.3*

Pangkat/Golongan/Ruang <i>Hierarchy</i>	2020		
	Laki-laki <i>Male</i>	Perempuan <i>Female</i>	Jumlah <i>Total</i>
(1)	(5)	(6)	(7)
1. I/A (Juru Muda)	-	-	-
2. I/B (Juru Muda Tingkat I)	-	-	-
3. I/C (Juru)	8	1	9
4. I/D (Juru Tingkat I)	39	4	43
<b>Golongan I/Range I</b>	47	5	52
5. II/A (Pengatur Muda)	54	4	58
6. II/B (Pengatur Muda Tingkat I)	107	42	149
7. II/C (Pengatur)	226	171	397
8. II/D (Pengatur Tingkat I)	425	165	590
<b>Golongan II/Range II</b>	812	382	1194
9. III/A (Penata Muda)	400	719	1119
10. III/B (Penata Muda Tingkat I)	326	394	720
11. III/C (Penata)	397	375	772
12. III/D (Penata Tingkat I)	416	464	880
<b>Golongan III/Range III</b>	1539	1952	3491
13. IV/A (Pembina)	370	226	596
14. IV/B (Pembina Tingkat I)	508	516	1024
15. IV/C (Pembina Utama Muda)	88	56	144
16. IV/D (Pembina Utama Madya)	2	4	6
17. IV/E (Pembina Utama)	-	-	-
<b>Golongan IV/Range IV</b>	968	802	1770
<b>Jumlah/Total</b>	<b>3366</b>	<b>3141</b>	<b>6507</b>

Catatan/Note: ...

Sumber/Source: Badan Kepegawaian Pendidikan dan Pelatihan Daerah/ *Regional Official Board of Education and Training*

## 2.4 KEUANGAN PEMERINTAH GOVERNMENT FINANCE

**Tabel 2.4.1** Realisasi Pendapatan Pemerintah Kabupaten Pacitan Menurut Jenis Pendapatan (ribu rupiah), 2016–2019  
*Actual Pacitan Regency Government Revenues by Kind of Revenues (thousand rupiahs), 2016–2019*

Jenis Pendapatan/ <i>Kind of Revenues</i>	2016	2017
(1)	(2)	(3)
<b>1. Pendapatan Asli Daerah (PAD)/<i>Regional Revenue</i></b>	126 449 078,42	202 090 671,77
1.1 Pajak Daerah/ <i>Regional Tax</i>	21 789 927,22	29 748 463,84
1.2 Retribusi Daerah/ <i>Regional Retribution</i>	20 411 292,11	25 989 347,39
1.3 Hasil Perusahaan Milik Daerah dan Pengelolaan Kekayaan Daerah yang Dipisahkan/ <i>Regional-Owned Company Revenue and Separated Management of Regional Wealth</i>	2 421 047,54	2 439 361,63
1.4 Lain-lain PAD yang Sah/ <i>Other Regional Revenue</i>	81 826 811,54	143 913 498,91
<b>2. Dana Perimbangan/<i>Balance Funds</i></b>	863 523 504,82	1 081 180 109,32
2.1 Bagi Hasil Pajak/ <i>Tax Sharing Revenue</i>	29 236 665,12	34 357 649,4
2.2 Bagi Hasil Bukan Pajak/Sumber Daya Alam/ <i>Non-Tax Sharing Revenue/Natural Resources</i>	24 075 536,70	18 355 857,61
2.3 Dana Alokasi Umum/ <i>General Allocation Fund</i>	714 847 233,00	793 715 346,00
2.4 Dana Alokasi Khusus/ <i>Special Allocation Fund</i>	95 364 070,00	234 751 256,31
<b>3. Lain-lain Pendapatan yang Sah/<i>Other Revenue</i></b>	436 624 385,10	372 266 398,47
3.1 Pendapatan Hibah/ <i>Grant</i>	1 050,00	-
3.2 Dana Darurat/ <i>Emergency Fund</i>	-	-
3.3 Dana Bagi Hasil Pajak dari Provinsi dan Pemerintah Daerah Lainnya/ <i>Tax Sharing Revenue from Provincial and Other Regional Governments</i>	60 742 249,10	84 159 547,47
3.4 Dana Penyesuaian dan Otonomi Daerah/ <i>Regional Adjustment and Autonomy Fund</i>	281 230 973,00	51 494 108,00
3.5 Bantuan Keuangan dari Provinsi atau Pemerintah Daerah Lainnya/ <i>Financial Assistance from Provincial or Other Regional Governments</i>	94 650 113,00	74 515 000,00
3.6 Lainnya/ <i>Others</i>	-	27 564 969,00
<b>Jumlah/<i>Total</i></b>	<b>1 426 596 968,34</b>	<b>1 655 537 179,56</b>

Lanjutan Tabel/Continued Table 2.4.1

Jenis Pendapatan/Kind of Revenues	2018	2019
(1)	(4)	(5)
<b>1. Pendapatan Asli Daerah (PAD)/Regional Revenue</b>	185 153 427,76	199 044 387,52
1.1 Pajak Daerah/Regional Tax	33 550 764,99	36 075 038,10
1.2 Retribusi Daerah/Regional Retribution	23 213 971,23	28 851 343,90
1.3 Hasil Perusahaan Milik Daerah dan Pengelolaan Kekayaan Daerah yang Dipisahkan/Regional-Owned Company Revenue and Separated Management of Regional Wealth	2 486 655,95	2 593 777,56
1.4 Lain-lain PAD yang Sah/Other Regional Revenue	125 902 035,59	131 524 227,95
<b>2. Dana Perimbangan/Balance Funds</b>	1 170 405 463,62	1 192 754 353,37
2.1 Bagi Hasil Pajak/Tax Sharing Revenue	99 006 905,29	81 796 889,04
2.2 Bagi Hasil Bukan Pajak/Sumber Daya Alam/Non-Tax Sharing Revenue/Natural Resources	-	-
2.3 Dana Alokasi Umum/General Allocation Fund	793 715 346,00	817 563 878,00
2.4 Dana Alokasi Khusus/Special Allocation Fund	277 683 212,33	293 393 586,33
<b>3. Lain-lain Pendapatan yang Sah/Other Revenue</b>	432 936 632,71	327 083 190,49
3.1 Pendapatan Hibah/Grant	185 297 460,00	50 089 880,00
3.2 Dana Darurat/Emergency Fund	-	-
3.3 Dana Bagi Hasil Pajak dari Provinsi dan Pemerintah Daerah Lainnya/Tax Sharing Revenue from Provincial and Other Regional Governments	80 030 630,00	90 982 239,49
3.4 Dana Penyesuaian dan Otonomi Daerah/Regional Adjustment and Autonomy Fund	162 652 536,00	180 842 992,00
3.5 Bantuan Keuangan dari Provinsi atau Pemerintah Daerah Lainnya/Financial Assistance from Provincial or Other Regional Governments	4 956 000,00	5 168 079,00
3.6 Lainnya/Others	-	-
<b>Jumlah/Total</b>	<b>1 788 495 524,09</b>	<b>1 718 881 931,38</b>

Catatan/Note: ...

Sumber/Source: Survei Statistik Keuangan Daerah/Financial Statistics of Regional Government Survey

**Tabel**  
**Table 2.4.2****Realisasi Belanja Pemerintah Kabupaten Pacitan Menurut Jenis Belanja (ribu rupiah), 2016–2019**  
**Actual Pacitan Regency Government Expenditures by Kind of Expenditures (thousand rupiahs), 2016–2019**

Jenis Pendapatan Kind of Revenues	2016	2017
(1)	(2)	(3)
<b>1. Belanja Tidak Langsung/Indirect Expenditures</b>	999 717 047,41	970 051 810,24
1.1 Belanja Pegawai/Personnel Expenditures	696 547 418,73	613 359 536,72
1.2 Belanja Bunga/Interest Expenditures	-	-
1.3 Belanja Subsidi/Subsidies Expenditures	-	-
1.4 Belanja Hibah/Grant Expenditures	24 282 642,65	30 704 144,1
1.5 Belanja Bantuan Sosial/Social Aid Expenditures	6 599 373,51	12 912 131,86
1.6 Belanja Bagi Hasil/Sharing Fund Expenditure	4 576 300,14	3 916 790,96
1.7 Belanja Bantuan Keuangan/Financial Aids Expenditures	266 846 408,88	306 057 342,38
1.8 Belanja Tidak Terduga/Unpredicted Expenditures	864 903,50	3 101 864,22
<b>2. Belanja Langsung/Direct Expenditures</b>	645 002 273,20	659 487 943,79
2.1 Belanja Pegawai/Personnel Expenditures	52 206 025,09	62 614 137,54
2.2 Belanja Barang dan Jasa/Goods and Services Expenditures	213 629 250,89	250 271 504,11
2.3 Belanja Modal/Capital Expenditure	379 166 997,22	346 602 302,14
<b>Jumlah/Total</b>	<b>1 644 719 320,61</b>	<b>1 629 539 754,03</b>

Lanjutan Tabel/*Continued Table 2.4.2*

Jenis Pendapatan <i>Kind of Revenues</i>	2018	2019
(1)	(4)	(5)
<b>1. Belanja Tidak Langsung/<i>Indirect Expenditures</i></b>	968 381 424,99	1 161 549 922,43
1.1 Belanja Pegawai/ <i>Personnel Expenditures</i>	622 125 985,89	653 790 730,07
1.2 Belanja Bunga/ <i>Interest Expenditures</i>	-	-
1.3 Belanja Subsidi/ <i>Subsidies Expenditures</i>	-	-
1.4 Belanja Hibah/ <i>Grant Expenditures</i>	41 591 117,58	52 272 194,50
1.5 Belanja Bantuan Sosial/ <i>Social Aid Expenditures</i>	8 430 153,80	119 702 257,57
1.6 Belanja Bagi Hasil/ <i>Sharing Fund Expenditure</i>	4 947 836,02	5 520 484,14
1.7 Belanja Bantuan Keuangan/ <i>Financial Aids Expenditures</i>	289 639 074,20	327 312 348,54
1.8 Belanja Tidak Terduga/ <i>Unpredicted Expenditures</i>	1 647 257,50	2 951 907,60
<b>2. Belanja Langsung/<i>Direct Expenditures</i></b>	627 558 562,65	759 664 203,14
2.1 Belanja Pegawai/ <i>Personnel Expenditures</i>	40 029 499,66	37 743 537,03
2.2 Belanja Barang dan Jasa/ <i>Goods and Services Expenditures</i>	315 608 818,34	349 856 181,23
2.3 Belanja Modal/ <i>Capital Expenditure</i>	271 920 244,65	372 064 484,88
<b>Jumlah/<i>Total</i></b>	<b>1 595 939 987,64</b>	<b>1 921 214 125,57</b>

Catatan/*Note*: ...Sumber/*Source*: Survei Statistik Keuangan Daerah/*Financial Statistics of Regional Government Survey*

## Tingkat Kepadatan Penduduk Kabupaten Pacitan, 2020

*Population Density of Pacitan Regency, 2020*

Kecamatan dengan  
kepadatan penduduk  
terendah  
Subdistricts with lowest  
density population

**Kec. Pringkuku**

**246**

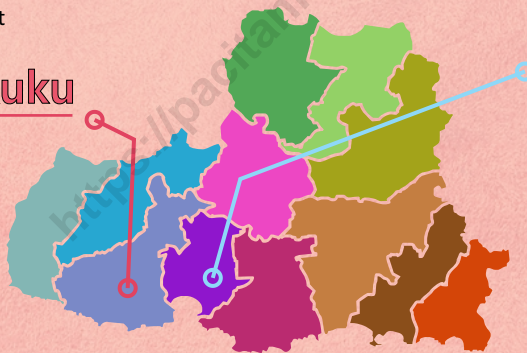
*Jiwa*  
*people* per Km<sup>2</sup>

Kecamatan dengan kepadatan  
penduduk tertinggi  
Subdistricts with the  
densest population

**Kec. Pacitan**

**1.014**

*Jiwa*  
*people* per Km<sup>2</sup>



## Rasio Jenis Kelamin Kabupaten Pacitan, 2020

*Sex Ratio of Pacitan Regency, 2020*



Hasil SP2020

**100,45**



**PENJELASAN TEKNIS**

**TECHNICAL NOTES**

1. Sumber utama data kependudukan adalah sensus penduduk yang dilaksanakan setiap sepuluh tahun sekali. Sensus penduduk telah dilaksanakan sebanyak enam kali sejak Indonesia merdeka, yaitu tahun 1961, 1971, 1980, 1990, 2000, 2010, dan 2020.

Di dalam sensus penduduk, pencacahan dilakukan terhadap seluruh penduduk yang berdomisili di wilayah teritorial Indonesia termasuk warga negara asing kecuali anggota korps diplomatik negara sahabat beserta keluarganya.

Metode pengumpulan data dalam sensus dilakukan dengan wawancara antara petugas sensus dengan responden dan juga melalui e-census. Pencatatan penduduk menggunakan konsep usual residence, yaitu konsep di mana penduduk biasa bertempat tinggal. Bagi penduduk yang bertempat tinggal tetap dicacah di mana mereka biasa tinggal, sedangkan untuk penduduk yang tidak bertempat tinggal tetap dicacah di tempat di mana mereka ditemukan petugas sensus pada malam 'Hari Sensus'. Termasuk penduduk yang tidak bertempat tinggal tetap adalah tuna wisma, awak kapal berbendera Indonesia,

1. *The main source of demographic data is population census, which is conducted every ten years. Population Census has been conducted six times since Indonesia's independence: 1961, 1971, 1980, 1990, 2000, 2010, and 2020.*

*The population census enumerates all residents who domicile in the entire territory of Indonesia including foreign citizens except the diplomatic corps members and their families.*

*The method of data collection in a population census involves interviewing respondents and conducting e-census. Enumeration of the population uses the concept of "usual residence", which is the concept of "places where people usually live". De jure was applied to the permanent residents, while de factowas applied to non-permanent residents. The permanent residents were enumerated in place where they normally live, the non-permanent residents were enumerated where they were found by the enumerators, on the night of 'Census Date'. The non permanent residents include homeless people, ship crew, boat people, remote*



penghuni perahu/rumah apung, masyarakat terpencil/ terasing, dan pengungsi. Bagi mereka yang mempunyai tempat tinggal tetap dan sedang bepergian ke luar wilayah lebih dari enam bulan, tidak dicacah di tempat tinggalnya, tetapi dicacah di tempat tujuannya. Untuk tahun yang tidak dilaksanakan sensus penduduk, data kependudukan diperoleh dari hasil proyeksi penduduk. Proyeksi penduduk merupakan suatu perhitungan ilmiah yang didasarkan pada asumsi dari komponen-komponen perubahan penduduk, yaitu kelahiran, kematian, dan migrasi. Proyeksi penduduk Indonesia 2010–2035 menggunakan data dasar penduduk hasil SP2010.

*area community, and internally displaced persons. Those who had permanent residence and had been travelling away from their home for six months or more were not enumerated in their permanent place, but in the place where they were during the census. population projection is done to estimate population during those years. The population projection is an estimate based on the demographic components, such as birth, death, and migration. Indonesia's 2010–2035 population projection used the 2010 Population Census as the base population.*

2. Penduduk Indonesia adalah semua orang yang berdomisili di wilayah teritorial Indonesia selama 6 bulan atau lebih dan atau mereka yang berdomisili kurang dari 6 bulan tetapi bertujuan menetap.
3. Laju pertumbuhan penduduk adalah angka yang menunjukkan persentase pertambahan penduduk dalam jangka waktu tertentu.
4. Kepadatan penduduk adalah rasio banyaknya penduduk per kilometer persegi.

2. *The population of Indonesia are all residents of the entire territory of Indonesia who have stayed for six months or longer, and those who intended to stay more than six months even though their length of stay is less than six months.*
3. *The growth rate of population is the number that show percentage of population growth within a specified period.*
4. *Population density is ratio of population per square kilometer.*

5. Rasio jenis kelamin adalah perbandingan antara penduduk laki-laki dan penduduk perempuan pada suatu wilayah dan waktu tertentu. Biasanya dinyatakan dengan banyaknya penduduk laki-laki untuk 100 penduduk perempuan.
  6. Distribusi penduduk adalah pola persebaran penduduk di suatu wilayah, baik berdasarkan batas-batas geografis maupun berdasarkan batas-batas administrasi pemerintahan.
  7. Komposisi penduduk adalah pola persebaran penduduk menurut karakteristiknya, contoh: penduduk menurut kelompok umur, penduduk menurut jenis kelamin
  8. Penduduk usia kerja adalah penduduk yang berumur 15 tahun ke atas.
  9. Angkatan kerja adalah penduduk usia kerja (15 tahun ke atas) yang bekerja, punya pekerjaan namun sementara tidak bekerja, dan pengangguran.
  10. Bekerja adalah kegiatan ekonomi yang dilakukan oleh seseorang dengan maksud memperoleh atau membantu memperoleh pendapatan atau keuntungan dan lamanya bekerja paling sedikit 1 jam secara terus menerus dalam
5. *Sex ratio is the ratio of males population to females population in a given area and time, usually expressed as the number of males for every 100 females.*
  6. *Population distribution is the pattern of population distribution in an area, either by geographic boundaries or by government administrative boundaries.*
  7. *Population compotition isthe pattern of population distribution by its characteristics, example: population by age group, population by sex*
  8. *Working age population is persons of 15 years and over.*
  9. *Labor force or economically active are persons of 15 years and over, who in the previous week were working, temporarily absent from work but having jobs, and unemployment.*
  10. *Working is economic activity conducted by a person and intended to earn income by doing work or helping to do work at least one hour continuously during the reference week (including unpaid family worker/s for any economic*

seminggu yang lalu (termasuk pekerja keluarga tanpa upah yang membantu dalam suatu usaha/ kegiatan ekonomi).

*activity).*

11. Jumlah jam kerja seluruhnya adalah jumlah jam kerja yang digunakan untuk bekerja (tidak termasuk jam kerja istirahat resmi dan jam kerja yang digunakan untuk hal-hal di luar pekerjaan).
  12. Lapangan usaha adalah bidang kegiatan dari pekerjaan/tempat bekerja di mana seseorang bekerja. Klasifikasi lapangan usaha mengikuti Klasifikasi Baku Lapangan Usaha Indonesia (KBLI) dalam 1 digit.
  13. Status pekerjaan adalah kedudukan seseorang dalam unit usaha/kegiatan dalam melakukan pekerjaan.
  14. Berusaha sendiri tanpa dibantu orang lain adalah bekerja atau berusaha dengan menanggung risiko secara ekonomis, serta tidak menggunakan pekerja dibayar maupun pekerja tak dibayar, termasuk yang sifat pekerjaannya memerlukan teknologi atau keahlian khusus.
  15. Berusaha dibantu buruh tidak tetap/buruh tidak dibayar adalah bekerja atau berusaha atas risiko sendiri, dan menggunakan buruh/pekerja tak dibayar dan
11. *Total working hours is the total hours spent by an employee to perform all jobs (excluding the time used for other activities which are not classified as work).*
  12. *Industry is field of a person's activity or establishment. The classification of industries follows the Indonesia Standard Industrial Classification (KBLI) in one digit.*
  13. *Employment status is the status of a person at his place of work or establishment where he was employed.*
  14. *Own-account worker is a person who works at his own risk without assisted by paid per mount worker or unpaid worker include technical job or skill job.*
  15. *Employer assisted by temporary workers/unpaid worker is a person who works at his own risk and assisted by temporary worker/ unpaid worker.*

atau buruh/pekerja tidak tetap.

16. Berusaha dibantu buruh tetap/buruh dibayar adalah berusaha atas risiko sendiri dan mempekerjakan paling sedikit satu orang buruh/pekerja tetap yang dibayar.
16. *Employer assisted by permanent workers/paid workers is a person who does his business at her/his own risk at least one assisted by paid permanent worker.*
17. Buruh/karyawan/pegawai adalah seseorang yang bekerja pada orang lain atau instansi/kantor/ perusahaan secara tetap dengan menerima upah/gaji baik berupa uang maupun barang. Buruh yang tidak mempunyai majikan tetap, tidak digolongkan sebagai buruh/ karyawan, tetapi sebagai pekerja bebas. Seseorang dianggap memiliki majikan tetap jika memiliki 1 (satu) majikan (orang/rumah tangga) yang sama dalam sebulan terakhir, khusus pada sektor bangunan batasannya tiga bulan. Apabila majikannya instansi/lembaga, boleh lebih dari satu.
17. *Employee is a person who work permanently for other people or institution/office/ company and gains some money/cash or goods as wage/salary. Labor who have no permanent employer is not categorized as a laborer/ worker /employee but casual worker. A laborers in general is considered to have a permanent employer if he has the same employer during the past month, particularly for building construction sector is 3 months. If the employer is an institution, more than 1 (one) employer is allowed.*
18. Pekerja bebas adalah seseorang yang bekerja pada orang lain/ majikan/institusi yang tidak tetap (lebih dari 1 majikan dalam sebulan terakhir) di usaha pertanian baik berupa usaha rumah tangga maupun bukan usaha rumah tangga, ataupun di nonpertanian atas dasar balas jasa dengan menerima upah atau imbalan baik berupa uang maupun barang, dan baik dengan
18. *Casual employee is a person who does not work permanently for other people/employer/ institution (more than 1 employer during the last 1 month) in agricultural sector, either home industry or not home industry, or in non-agricultural sector based on remuneration paid with money or goods, and based on daily or contact payment system.*

sistem pembayaran harian  
maupun borongan

19. Pekerja tak dibayar adalah seseorang yang bekerja membantu usaha untuk memperoleh penghasilan/keuntungan yang dilakukan oleh salah seorang anggota rumah tangga atau bukan anggota rumah tangga tanpa mendapat upah/gajibaik berupa uang maupun barang.
19. *Unpaid worker is a person who intended to work without pay either with money or good, in an establishment run by other members of the family, relative or neighbour.*

<https://pacitankab.bps.go.id>

**ULASAN****DESCRIPTION**

Penduduk Kabupaten Pacitan berdasarkan hasil Sensus Penduduk tahun 2020 sebanyak 586,11 ribu jiwa. Dibandingkan dengan jumlah penduduk hasil Sensus Penduduk tahun 2010, penduduk Pacitan mengalami pertumbuhan sebesar 8,18 persen. Sementara itu besarnya angka rasio jenis kelamin tahun 2020 penduduk laki-laki terhadap penduduk perempuan sebesar 100,45.

Kepadatan penduduk di Kabupaten Pacitan tahun 2020 mencapai 422 jiwa/km<sup>2</sup>. Kepadatan Penduduk di 12 kecamatan cukup beragam dengan kepadatan penduduk tertinggi terletak di kecamatan Pacitan dengan kepadatan sebesar 1.014 jiwa/km<sup>2</sup> dan terendah di Kecamatan Pringkuku sebesar 246 jiwa/km<sup>2</sup>.

Jumlah Angkatan Kerja di Kabupaten Pacitan 2020 sebesar 366.285 orang. Pengangguran terbuka sebesar 8.339 orang. Proporsi terbesar pengangguran terbuka berpendidikan terakhir Sekolah Menengah Atas dan sederajat sebesar 3.120 orang.

Jumlah Angkatan Kerja jika dilihat berdasarkan status pekerjaan utama didominasi oleh pekerja berusaha dibantu buruh tidak tetap/buruh tidak dibayar sebanyak 108.215 orang dan pekerja keluarga/tak dibayar sebanyak 105.967 orang

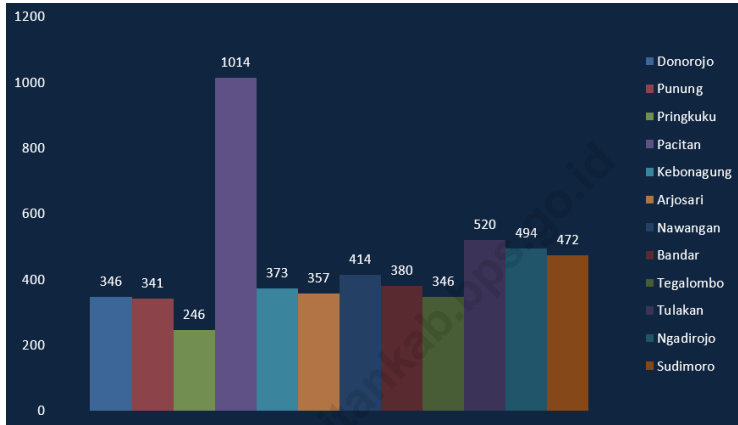
*Pacitan population based population projections for 2020 were 586,11 thousands people. This compares with a total Pacitan Population in 2010, the Population growth of Pacitan are 8.18 percent. While the magnitude of the sex ratio in 2020 the male population towards the female population are 100.45.*

*Population density of Pacitan Regency in 2020 reached 422 people/km<sup>2</sup>. Population density in 12 subdistricts are quite diverse with the highest population density of subdistrict is located in the subdistrict Pacitan with the number of density are 1,014 people/km<sup>2</sup> and the lowest in Subdistrict Pringkuku with 246 people/km<sup>2</sup>.*

*Number of Economically active labor in Pacitan Regency 2020 were 366,285 person. Unemployment were 8,339 person. The largest proportion of unemployment have Last educated scholar as Vacational Senior High School or equivalent by 3.120 person.*

*Number of Economically active labor when viewed based on the main job status is dominated by workers who try to help temporary/unpaid workers by 108,215 people and by 105,967 family/unpaid workers.*

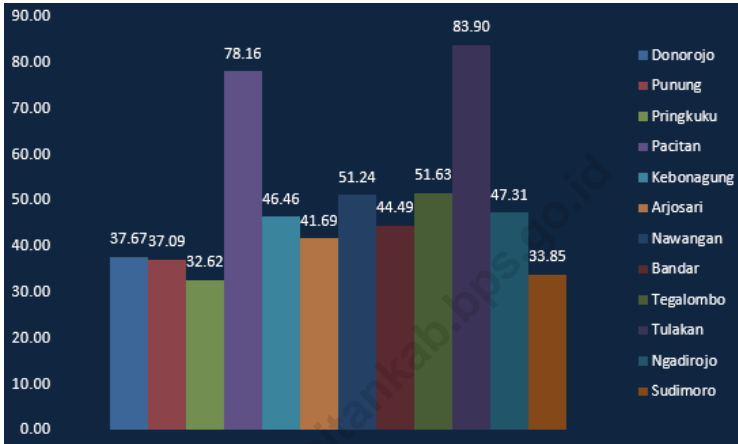
**Gambar 3.1** **Kepadatan Penduduk, Menurut Kecamatan di Kabupaten Pacitan (jiwa/km<sup>2</sup>), 2020**  
**Figures 3.1** **Population Density by Subdistrict in Pacitan Regency (person/km<sup>2</sup>), 2020**



Sumber/Source : BPS, Sensus Penduduk 2020/BPS, 2020 Population Census

**Gambar** 3.2  
**Figures**

**Jumlah Penduduk Menurut Kecamatan di Kabupaten Pacitan (jiwa), 2020**  
**Total Population by Subdistrict in Pacitan Regency (person), 2020**



Sumber/Source : BPS, Sensus Penduduk 2020/BPS, 2020 Population Census



### 3.1 PENDUDUK POPULATION

**Tabel** 3.1.1 **Penduduk, Laju Pertumbuhan Penduduk per Tahun, Distribusi Persentase Penduduk, Kepadatan Penduduk, Rasio Jenis Kelamin Penduduk Menurut Kecamatan di Kabupaten Pacitan, 2020**  
*Population, Annual Population Growth Rate, Percentage Distribution of Population, Population Density, and Population Sex Ratio by Subdistrict in Pacitan Regency, 2020*

Kecamatan Subdistrict	Penduduk (ribu) Population (thousand)	Laju Pertumbuhan Penduduk per Tahun 2010–2020 Annual Population Growth Rate (%) 2010–2020
(1)	(2)	(3)
Donorojo	37 669	7.49
Punung	37 094	9.17
Pringkuku	32 616	9.66
Pacitan	78 161	6.76
Kebonagung	46 459	8.70
Arjosari	41 693	7.70
Nawangan	51 240	11.00
Bandar	44 493	6.29
Tegalombo	51 626	7.26
Tulakan	83 904	8.41
Ngadirojo	47 306	5.63
Sudimoro	33 849	12.68
<b>Kabupaten Pacitan</b>	<b>586 110</b>	<b>8.18</b>

Lanjutan Tabel/*Continued Table* 3.1.1

Kecamatan Subdistrict	Persentase Penduduk Percentage of Total Population	Kepadatan Penduduk per km <sup>2</sup> Population Density per sq.km
(1)	(7)	(8)
Donorojo	6.43	346
Punung	6.33	341
Pringkuku	5.56	246
Pacitan	13.34	1 014
Kebonagung	7.93	373
Arjosari	7.11	357
Nawangan	8.74	414
Bandar	7.59	380
Tegalombo	8.81	346
Tulakan	14.32	520
Ngadirojo	8.07	494
Sudimoro	5.78	472
<b>Kabupaten Pacitan</b>	<b>100</b>	<b>422</b>

Lanjutan Tabel/Continued Table 3.1.1

Kecamatan Subdistrict	Rasio Jenis Kelamin Population Sex Ratio
(1)	(11)
Donorojo	97.60
Punung	98.33
Pringku	98.90
Pacitan	99.00
Kebonagung	103.45
Arjosari	102.21
Nawangan	100.34
Bandar	101.24
Tegalombo	100.05
Tulakan	102.52
Ngadirojo	99.17
Sudimoro	101.17
<b>Kabupaten Pacitan</b>	<b>100.45</b>

Catatan/Note: <sup>1</sup> Data dari Hasil Sensus Penduduk Indonesia 2020 /Population Census 2020

Sumber/Source: BPS, Sensus Penduduk 2020/BPS, 2020 Population Census

**3.2 KETENAGAKERJAAN  
EMPLOYMENT**

**Tabel 3.2.1** Jumlah Penduduk Berumur 15 Tahun Keatas Menurut Jenis Kegiatan Selama Seminggu yang Lalu dan Jenis Kelamin di Kabupaten Pacitan, 2020  
*Population Aged 15 Years and Over by Type of Activity During The Previous Week and Sex in Pacitan Regency, 2020*

Kegiatan Utama <i>Main Activity</i>	Jenis Kelamin/Sex		
	Laki-Laki <i>Male</i>	Perempuan <i>Female</i>	Jumlah <i>Total</i>
(1)	(2)	(3)	(4)
<b>I. Angkatan Kerja/<i>Economically Active</i></b>	<b>198 357</b>	<b>167 808</b>	<b>366 285</b>
1. Bekerja/ <i>Working</i>	193 295	164 531	357 946
2. Pengangguran Terbuka/ <i>Unemployment</i>	5 062	3 277	8 339
<b>II. Bukan Angkatan Kerja/<i>Economically Inactive</i></b>	<b>21 795</b>	<b>67 737</b>	<b>89 532</b>
1. Sekolah/ <i>Attending School</i>	8 583	8 759	17 342
2. Mengurus Rumah Tangga/ <i>Housekeeping</i>	6 956	52 155	59 111
3. Lainnya/ <i>Others</i>	6 256	6 823	13 079
<b>Jumlah/<i>Total</i></b>	<b>220 152</b>	<b>235 545</b>	<b>455 817</b>

Catatan/Note:

Sumber/Source: BPS, Survei Angkatan Kerja Nasional (Sakernas) Agustus/BPS-Statistics Indonesia, August National Labor Force Survey

**Tabel**  
**Table** 3.2.2

**Penduduk Berumur 15 Tahun ke Atas Menurut Pendidikan Tertinggi yang Ditamatkan dan Jenis Kegiatan Selama Seminggu yang Lalu di Kabupaten Pacitan, 2020**  
*Population 15 Years of Age and Over by Educational Attainment and Type of Activity During the Previous Week in Pacitan Regency, 2020*

Pendidikan Tertinggi yang Ditamatkan <sup>1</sup> <i>Educational Attainment<sup>1</sup></i>	Angkatan Kerja/Economically Active			Persentase Bekerja terhadap Angkatan Kerja <i>Percentage of Working to Economically Active</i>
	Bekerja <i>Working</i>	Pengangguran <sup>2</sup> <i>Unemployment<sup>2</sup></i>	Jumlah Angkatan Kerja <i>Total of Economically Active</i>	
(1)	(2)	(3)	(4)	(5)
0	172 206	2 017	174 223	98,84
1	89 192	2 095	91 287	97,71
2	71 004	3 120	74 124	95,79
3	25 544	1 107	26 651	95,85
<b>Jumlah/Total</b>	<b>357 946</b>	<b>8 339</b>	<b>366 285</b>	<b>97,72</b>

Lanjutan Tabel/*Continued Table 3.2.2*

Pendidikan Tertinggi yang Ditamatkan <sup>1</sup> <i>Educational Attainment<sup>1</sup></i>	Bukan Angkatan Kerja <i>Not Economically Active</i>	Jumlah Total	Persentase Angkatan Kerja terhadap Penduduk Usia Kerja <i>Percentage of Economically Active to Working Age Population</i>
(1)	(6)	(7)	(8)
0	43 387	217 610	80,06
1	27 047	118 334	77,14
2	16 355	90 479	81,92
3	2 743	29 394	90,67
<b>Jumlah/Total</b>	89 532	455 817	80,36

- Catatan/Note:
- <sup>1</sup>
    0. ≤ Sekolah Dasar (SD)/≤ *Primary School*
    1. Sekolah Menengah Pertama/*Junior High School*
    2. Sekolah Menengah Atas/*Senior High School*
    3. Perguruan Tinggi/*Collage*
  - <sup>2</sup>
    1. Mencari pekerjaan/*Looking for work*
    2. Mempersiapkan usaha/*Establishing a new business/firm*
    3. Merasa tidak mungkin mendapat pekerjaan/*Hopeless of job*
    4. Sudah punya pekerjaan tetapi belum mulai bekerja/*Have a job in future start*

Sumber/Source: BPS, Survei Angkatan Kerja Nasional (Sakernas) Agustus/BPS-Statistics Indonesia, August National Labor Force Survey

**Tabel**  
**Table** 3.2.3

**Penduduk Berumur 15 Tahun Ke Atas yang Bekerja Selama Seminggu yang Lalu Menurut Status Pekerjaan Utama dan Jenis Kelamin di Kabupaten Pacitan, 2020**  
**Population 15 Years of Age and Over who Worked During The Previous Week by Main Employment Status and Sex in Pacitan Regency, 2020**

<b>Status Pekerjaan Utama</b> <b>Main Employment Status</b>	<b>Laki-Laki</b> <b>Male</b>	<b>Perempuan</b> <b>Female</b>	<b>Jumlah</b> <b>Total</b>
(1)	(2)	(3)	(4)
Berusaha sendiri <i>Own account worker</i>	24 799	27 021	51 820
Berusaha dibantu buruh tidak tetap/buruh tidak dibayar <i>Employer assisted by temporary worker/unpaid worker</i>	73 348	34 867	108 215
Berusaha dibantu buruh tetap/buruh dibayar <i>Employer assisted by permanent worker/paid worker</i>	3 231	1 260	4 491
Buruh/Karyawan/Pegawai/ <i>Employee</i>	40 649	23 491	64 140
Pekerja bebas <i>Casual worker</i>	21 177	2 136	23 313
Pekerja keluarga/tak dibayar <i>Family worker/unpaid worker</i>	30 091	75 876	105 967
<b>Jumlah/Total</b>	<b>193 295</b>	<b>164 651</b>	<b>357 946</b>

Catatan/Note: ...

Sumber/Source: BPS, Survei Angkatan Kerja Nasional (Sakernas) Agustus/BPS-Statistics Indonesia, August National Labor Force Survey

**Tabel** 3.2.4  
**Table**

**Jumlah Pencari Kerja Terdaftar di Dinas Koperasi dan Usaha Mikro Menurut Kecamatan di Kabupaten Pacitan, 2020**  
**Number of Job Seekers Registered in the Cooperative and Micro Enterprises Services by Subdistrict in Pacitan Regency, 2020**

<b>Status Pekerjaan Utama</b> <b>Main Employment Status</b>	<b>Laki-Laki</b> <b>Male</b>	<b>Perempuan</b> <b>Female</b>	<b>Jumlah</b> <b>Total</b>
(1)	(2)	(3)	(4)
Jumlah Pencari Kerja <i>Number of Job Seeker</i>	907	360	1 267
Jumlah Lowongan Pekerjaan <i>Number of Job Vacancy</i>	1 056	686	1 742
Jumlah Penempatan Tenaga Kerja <i>Number of Workforce Placement</i>	536	280	816

Catatan/Note: ...

Sumber/Source: Dinas Tenaga Kerja dan Transmigrasi Kabupaten Pacitan/ *Department of Manpower and Transmigration of Pacitan Regency*






## Jumlah Fasilitas Ibadah Kabupaten Pacitan, 2020

*Number of Worship Facilities  
of Pacitan Regency, 2020*



Pura  
Temple

0



Wihara  
Vihara

0



Gereja Katolik  
Catholic Church

4



Gereja Protestan  
Christian Church

5



Masjid / Mushola  
Mosque / Mushola

3.680

## Jumlah Tenaga Kesehatan di Kabupaten Pacitan Tahun 2020

*Number of Health Workers in Pacitan Regency in 2020*



Dokter  
Doctor 60



Perawat  
Nurse 346



Bidan  
Midwife 296



Farmasi  
Pharmacy staff 35



**PENJELASAN TEKNIS**

1. Tidak/belum pernah sekolah adalah mereka yang tidak pernah atau belum pernah terdaftar dan tidak pernah atau belum pernah aktif mengikuti pendidikan di suatu jenjang pendidikan formal. Termasuk juga yang tamat/belum tamat taman kanak-kanak tetapi tidak melanjutkan ke sekolah dasar.
2. Masih bersekolah adalah mereka yang terdaftar dan aktif mengikuti pendidikan formal dan nonformal (Paket A, B, atau C), baik pendidikan dasar, menengah maupun pendidikan tinggi. Bagi mahasiswa yang sedang cuti dianggap masih bersekolah.
3. Tidak bersekolah lagi adalah mereka yang pernah terdaftar dan aktif mengikuti pendidikan di suatu jenjang pendidikan formal dan nonformal (Paket A, B, atau C), tetapi pada saat pencacahan tidak lagi terdaftar dan tidak aktif mengikuti pendidikan.
4. Tamat sekolah adalah menyelesaikan pelajaran yang ditandai dengan lulus ujian akhir pada kelas atau tingkat terakhir suatu jenjang pendidikan di sekolah negeri maupun swasta dengan mendapatkan tanda tamat belajar/ijazah. Seseorang yang belum mengikuti pelajaran

**TECHNICAL NOTES**

1. *Not/never attending school is someone who has never attended or never been registered in a formal education, such as primary, secondary, and tertiary education. Those who just completed kindergarten are considered as never attended school.*
2. *Attending school is someone who is currently attending primary, secondary, or tertiary education, including package A, package B, or package C. College student who postpones his/her study is considered as attending school.*
3. *Not attending school anymore is someone who had enrolled and participated in formal and non-formal education in the past including package A, package B, or package C, but currently does not attend school.*
4. *Completed particular level of education is someone who has completed particular level of education in private or public school and accepting graduation certificate. Someone who has never attended the highest grade but passed the final exam is considered as completed particular level of*

pada kelas tertinggi tetapi telah mengikuti ujian akhir dan lulus dianggap tamat sekolah.

5. Dapat membaca dan menulis artinya dapat membaca dan menulis kata-kata/kalimat sederhana dengan suatu aksara tertentu.
6. Jalur Pendidikan di Indonesia terdiri atas 1) pendidikan formal, 2) pendidikan nonformal, dan 3) pendidikan informal yang ketiganya dapat saling melengkapi dan memperkaya (Undang-Undang No. 20 Tahun 2013 tentang Sistem Pendidikan Nasional).
7. Jenjang Pendidikan Formal terdiri atas pendidikan dasar, pendidikan menengah, dan pendidikan tinggi. Jenis pendidikan yang diajarkan mencakup pendidikan umum, kejuruan, akademik, profesi, vokasi, keagamaan, dan khusus.
  - a. Pendidikan Dasar berbentuk Sekolah Dasar (SD) dan Madrasah Ibtidaiyah (MI) atau bentuk lain yang sederajat serta Sekolah Menengah Pertama (SMP) dan Madrasah Tsanawiyah (MTs), atau bentuk lain yang sederajat.
  - b. Pendidikan Menengah berbentuk Sekolah Menengah Atas (SMA), Madrasah Aliyah (MA), Sekolah Menengah Kejuruan (SMK), dan Madrasah Aliyah

*education.*

5. *Able to read and write is the ability to read and write at least a simple sentence in any letter of alphabets.*
6. *The Education System in Indonesia consists of 1) a formal education, 2) non-formal education, and 3) informal education that all three can be complementary and enriching (Law No. 20 Year 2013 about The National Education System).*
7. *The Formal Education Level consists of primary education, secondary education, and high education. The kind of education that taught consists of general education, vocational, academic, professional, religious, and specific education.*
  - a. *The Primary Education consists of Elementary School and Islamic Elementary School or other equivalent forms and Junior High School and MTs, or other equivalent forms.*
  - b. *The Secondary Education consists of the senior high school, MA, Vocational School, and Vocational Madrasah Aliyah, or other equivalent forms.*

Kejuruan (MAK), atau bentuk lain yang sederajat.

c. Pendidikan Tinggi merupakan jenjang pendidikan setelah pendidikan menengah yang mencakup program pendidikan diploma, sarjana, magister, spesialis, dan doktor yang diselenggarakan oleh perguruan tinggi. Perguruan tinggi dapat berbentuk akademi, politeknik, sekolah tinggi, institut, atau universitas.

c. *The High Education consists of the education level after the secondary education that consists of diplomas, bachelor, master, specialist, and doctoral degrees that are held by the college. The colleges can be academy, polytechnic, high school, institute, or university.*

8. Rumah Sakit adalah tempat pemeriksaan dan perawatan kesehatan, biasanya berada di bawah pengawasan dokter/tenaga medis, yang melayani penderita yang sakit untuk berobat rawat jalan atau rawat inap.

8. *Hospital is a place for health check, usually controlled/supervised by doctors/medical personnel to serve the ill patients to get outpatient or inpatient treatment services.*

9. Rumah Sakit Bersalin adalah rumah sakit khusus untuk persalinan, dilengkapi pelayanan spesialis pemeriksaan kehamilan, persalinan, rawat inap dan rawat jalan ibu dan anak yang berada di bawah pengawasan dokter spesialis kandungan.

9. *Maternity Hospital is a specialized hospital for childbirth, has specialist inspection service to pregnancy, childbirth, hospitalization and outpatient for mothers and children that is under the supervision of an obstetrician.*

10. Rumah Bersalin adalah sarana pelayanan kesehatan dengan izin sebagai rumah bersalin, dilengkapi pelayanan pemeriksaan kehamilan, persalinan serta pemeriksaan ibu dan anak yang berada di bawah pengawasan bidan senior.

10. *Maternity House is health care facility with a license as a maternity house, equipped with prenatal care, childbirth and examination of mothers and children which is under the supervision of a senior midwife.*

11. Poliklinik adalah sarana kesehatan yang dipakai untuk pelayanan berobat jalan, biasanya berada di bawah pengawasan dokter/tenaga medis.
  12. Puskesmas (Pusat Kesehatan Masyarakat) adalah unit pelaksana teknis dinas kesehatan kabupaten/ kota yang mempunyai fungsi utama sebagai penyelenggara pelayanan kesehatan tingkat pertama. Wilayah kerja puskesmas maksimal adalah satu kecamatan dan untuk dapat menjangkau wilayah kerjanya, puskesmas mempunyai jaringan pelayanan yang meliputi unit Puskesmas Pembantu (Pustu), unit Puskesmas Keliling (Puskel), dan unit bidan desa/komunitas (Peraturan Menteri Kesehatan RI No. 75 Tahun 2014 Tentang Pusat Kesehatan Masyarakat).
  13. Apotek adalah suatu tempat tertentu yang digunakan untuk melakukan pekerjaan kefarmasian, dan penyaluran/ penjualan obat atau bahan farmasi dan perbekalan kesehatan lainnya kepada masyarakat yang dikelola oleh tenaga apoteker (Peraturan Menteri Kesehatan RI No. 1332 Tahun 2002 Tentang Perubahan Atas Peraturan Menteri Kesehatan RI No. 922/MENKES/PER/X/1993 Tentang Ketentuan dan Tata Cara Pemberian Izin Apotek).
11. *Polyclinic is a health facility in which to get outpatient services, usually under the control of doctor/ medical personnel.*
  12. *Public Health Center is technical implementation unit of regency health department that have the primary function as a first-level health care providers. The working area standard of public health center is one district and to reach their working areas, public health centers have a service network covering subsidiary of public health center, mobile public health center units, and midwife units (Regulation of the Minister of Health of Indonesia Number 75 Year 2014 about Public Health Center).*
  13. *Pharmacy is a specific place that is used for pharmaceutical jobs, and distribution/sale of drugs/ pharmaceuticals and other medical supplies to people that are administered by trained pharmacist (Regulation of the Minister of Health of Indonesia Number 1332 Year 2002 about the Changes of Regulation of the Minister of Health of Indonesia Number 922/MENKES/PER/X/ 1993 about Pro-vision and Procedures for Administration of Licensed Pharmacies).*

14. Imunisasi adalah memasukkan kuman atau racun penyakit tertentu yang sudah dilemahkan (vaksin) ke dalam tubuh dengan cara disuntik atau diminum (diteteskan dalam mulut) dengan maksud agar terjadi kekebalan tubuh terhadap penyakit tersebut.
15. Keluhan kesehatan adalah keadaan seseorang yang mengalami gangguan kesehatan atau kejiwaan, baik karena penyakit akut, penyakit kronis, kecelakaan, kriminal, atau hal lain.
16. Mengobati sendiri adalah upaya oleh anggota rumah tangga/keluarga dengan melakukan pengobatan sendiri tanpa datang ke tempat fasilitas kesehatan atau memanggil dokter/petugas kesehatan ke rumahnya (misal minum obat modern, jamu, kerokan, kompres, kop, pijat) agar sembuh atau menjadi lebih ringan keluhan kesehatannya.
17. Angka penemuan kasus tuberkulosis adalah jumlah kasus baru tuberkulosis (TB) dan kasus TB yang didiagnosis kambuh yang diobati dalam program penanggulangan TB nasional dan dilaporkan kepada WHO, dibagi dengan perkiraan WHO terhadap jumlah kasus insiden tuberkulosis pada tahun yang sama, dinyatakan sebagai persentase.
14. *Immunization is putting enervated microbe of a certain disease into human body by injection or drinking (dropping into mouth) to make the body immune to that disease.*
15. *Health complaint is a condition where a person has health or mental problems because of acute illness, chronically illness, accident, crimes, or others.*
16. *Self treatment is an effort of household members/family to have a health treatment by themselves without visiting health facilities or a doctor/health personnel (for instance, by taking modern medicine, herb medicine, chief with a coin, compress, cupping suction, massage) in order to recover from illness or reduce the health complaint.*
17. *The case detection rate for all forms of tuberculosis is the number of new and replase tuberculosis cases diagnosed and treated in national tuberculosis control programmes and notified to WHO, divided by WHO's estimate of the number of incident tuberculosis cases for the same year, expressed as a percentage.*



18. Angka keberhasilan pengobatan tuberkulosis smear positive/Basil Tahan Asam (BTA) positif adalah proporsi (dinyatakan sebagai persentase) kasus TB BTA positif yang terdaftar di bawah program pengendalian TB nasional pada tahun tertentu yang dinyatakan berhasil menyelesaikan pengobatan. Dengan atau tanpa bukti bakteriologi keberhasilan ("sembuh" dan "menyelesaikan pengobatan" masing-masing).
19. Kasus kumulatif AIDS adalah kumulatif kasus AIDS sampai dengan referensi waktu tertentu.
20. BCG (Bacillus Calmette Guerin) merupakan vaksinasi untuk mencegah penyakit TBC, diberikan pada bayi baru lahir atau anak, dengan suntikan pada kulit pangkal lengan atas. Bekas suntikan kemudian akan membentuk tonjolan kecil jaringan parut pada kulit lengan atas. Suntikan BCG diberikan kepada anak sebanyak 1 kali.
21. DPT (Difteri, Pertusis, Tetanus) merupakan vaksin untuk mencegah penyakit Difteri, Pertusis, dan Tetanus yang diberikan pada bayi berumur 3 bulan ke atas, dengan suntikan pada paha, diulang 1 bulan dan 2 bulan kemudian, sehingga suntikan imunisasi DPT lengkap pada balita berjumlah 3 kali
18. *The treatment success rate for new pulmonary smear-positive tuberculosis cases is the proportion (expressed as a percentage) of new smear-positive tuberculosis cases registered under a national tuberculosis control programme in a given year that successfully completed treatment. With or without bacteriological evidence of success ("cured" and "treatment completed" respectively).*
19. *Cummulative AIDS case is cummulative AIDS cases with reference to a particular time.*
20. *BCG (Bacillus Calmette Guerin) is a vaccine to prevent TBC disease, given to newborns or children, by injection at the base of the skin of the upper arm. Injection site will form little bumps of scar tissue in the skin of the upper arm. BCG injections given to children 1 times.*
21. *DPT (Diphtheria, Pertussis, Tetanus) is a vaccine to prevent the diphtheria, pertussis, and tetanus disease, given to infants aged 3 months and above, with a shot in the thigh, repeated one month and two months later, so that the complete DPT immunization shots at toddler totaling 3 times (sometimes the time interval*

(kadang-kadang selang waktu antar suntikan bisa lebih dari 1 bulan).

*between injections can be more than 1 month).*

22. Luas lantai adalah luas lantai yang ditempati dan digunakan untuk keperluan sehari-hari (sebatas atap).

22. *Floor area is the total area which is occupied and utilized daily.*

23. Air leding adalah sumber air yang berasal dari air yang telah melalui proses penjernihan dan penyehatan sebelum dialirkan kepada konsumen melalui instalasi berupa saluran air. Sumber air ini biasanya diusahakan oleh PAM/PDAM/BPAM. Termasuk dalam hal ini air leding yang didapat secara eceran.

23. *Pipe water is a water source that comes from water that has been through a process of purification and sanitation before distribute to consumers through an instalation of water lines. This water source is usually distributed by PAM/PDAM/BPAM. This include a pipe water that sold at retail.*

24. Sumur terlindung adalah air yang berasal dari dalam tanah yang digali dan lingkaran sumur tersebut dilindungi oleh tembok paling sedikit 0,8 meter di atas tanah dan 3 meter ke bawah tanah, serta ada lantai semen sejauh 1 meter dari lingkaran sumur.

24. *rotected wells is water that comes from the soil were excavated and the circumference of the well was protected by walls at least 0.8 meters above ground and 3 meters underground, and cement floor as far as 1 meter from the well circumference.*

25. Status penguasaan bangunan tempat tinggal milik sendiri adalah jika tempat tinggal tersebut pada waktu pencacahan betul-betul sudah milik kepala rumah tangga atau salah seorang anggota rumah tangga. Rumah yang dibeli secara angsuran melalui kredit bank atau rumah dengan status sewa beli dianggap

25. *Own ownership property status is a status of dwelling occupied belongs to the head of household or one of the household member. Houses bought through bank credit or houses with leasing status were also categorized as an own property.*

rumah milik sendiri.

- |   |   |
|---|---|
| <p>26. Peristiwa tindak pidana yang dilaporkan ialah setiap peristiwa yang diterima kepolisian dari laporan masyarakat, atau peristiwa dimana pelakunya tertangkap tangan oleh kepolisian.</p>  | <p>26. <i>Reported crime incidence includes all criminal cases reported and received by police office, and all crimes caught by police.</i></p>   |
| <p>27. Jumlah tindak pidana menggambarkan jumlah kasus tindak pidana yang terjadi pada kurun waktu tertentu.</p>  | <p>27. <i>Crime total refers to the number of criminal cases occurring during a given period.</i></p>   |
| <p>28. Persentase penyelesaian peristiwa tindak pidana menyatakan persentase penyelesaian tindak pidana oleh polisi. Suatu tindak pidana dinyatakan sebagai kasus yang selesai di tingkat kepolisian, apabila:</p> <ol style="list-style-type: none"> <li>1. berkas perkaranya sudah siap untuk diserahkan atau telah diserahkan kepada kejaksaan;</li> <li>2. dalam hal delik aduan, pengaduannya dicabut dalam tenggang waktu yang telah ditentukan menurut undang-undang;</li> <li>3. telah diselesaikan oleh kepolisian berdasarkan azas plichmatigheid (kewajiban berdasarkan kewenangan hukum);</li> <li>4. kasus yang dimaksud tidak termasuk kompetensi kepolisian</li> <li>5. tersangka meninggal dunia;</li> <li>6. kasus kadaluwarsa.</li> </ol> | <p>28. <i>Crime clearance rate is Crime clearence rate refers to percentage of crime clearance by police. A criminal case is categorized as a cleared case by police, if:</i></p> <ol style="list-style-type: none"> <li>1. <i>All documents are ready to submit or already submitted to justice court;</i></li> <li>2. <i>In the case of attense that warrants complaint, the complaint was withdraw within a given period state in the law;</i></li> <li>3. <i>The case was cleared by police based on the principle of plichmatigheid (obligation on the basis of law uthority);</i></li> <li>4. <i>The case was not the responsibility of police office;</i></li> <li>5. <i>The suspect died;</i></li> <li>6. <i>The case was out of date.</i></li> </ol> |

29. Bencana Alam adalah peristiwa atau serangkaian peristiwa yang mengancam dan mengganggu kehidupan masyarakat yang disebabkan oleh faktor alam antara lain berupa gempa bumi, tsunami, gunung meletus, banjir, kekeringan, angin topan, dan tanah longsor sehingga mengakibatkan kerugian materi maupun non-materi.
29. *Natural Disaster is an event or series of events that threaten and disrupt the lives and livelihoods caused by natural factors such as: earthquake, tsunami, volcanic eruption, flood, flash flood, drought, typhoon/ cyclone, and landslide so it can lead to result in loss of material and non-material.*
30. Korban meninggal adalah orang yang dilaporkan tewas atau meninggal dunia akibat bencana.
30. *Fatality is a person reported killed or death in the wake of a disaster.*
31. Korban hilang adalah orang yang dilaporkan hilang atau tidak ditemukan atau tidak diketahui keberadaannya setelah terjadi bencana.
31. *Missing person is a person reported missing or who cannot be located or who cannot be accounted for in the wake of a disaster.*
32. Korban luka/sakit adalah orang yang mengalami luka-luka atau sakit, dalam keadaan luka ringan, luka sedang maupun luka parah/ berat, baik yang berobat jalan maupun rawat inap.
32. *Casualty is a person suffering injury or illness, in a state of light injury, moderate injury, or heavy injury, which in undergoing treatment as either an outpatient or inpatient.*
33. Rusak Berat adalah kriteria kerusakan yang mengakibatkan bangunan roboh atau sebagian besar komponen struktur rusak.
33. *Severely damaged is the criteria of damage that resulted most buildings collapsed or damaged its structural components.*
34. Rusak sedang adalah kriteria kerusakan yang mengakibatkan sebagian kecil komponen struktur rusak, dan komponen penunjang rusak namun bangunan masih tetap berdiri.
34. *Damaged is the criteria of damage that resulted defective fraction of structural components and supporting components damaged, but the building still stands.*

35. Rusak ringan adalah kriteria kerusakan yang mengakibatkan sebagian komponen struktur retak (struktur masih bisa digunakan) dan bangunan masih tetap berdiri.

Untuk mengukur kemiskinan, BPS menggunakan konsep kemampuan memenuhi kebutuhan dasar (basic needs approach). Dengan pendekatan ini, kemiskinan dipandang sebagai ketidakmampuan dari sisi ekonomi untuk memenuhi kebutuhan dasar makanan dan bukan makanan yang diukur dari sisi pengeluaran. Metode yang digunakan adalah menghitung Garis Kemiskinan (GK), yang terdiri dari dua komponen yaitu Garis Kemiskinan Makanan (GKM) dan Garis Kemiskinan Non-Makanan (GKNM). Penghitungan Garis Kemiskinan dilakukan secara terpisah untuk daerah perkotaan dan perdesaan.

36. Penduduk miskin adalah penduduk yang memiliki rata-rata pengeluaran per kapita per bulan di bawah Garis Kemiskinan.

37. Garis Kemiskinan Makanan (GKM) merupakan nilai pengeluaran kebutuhan minimum makanan yang disetarakan dengan 2.100 kkalori per kapita per hari. Garis Kemiskinan Non-Makanan (GKNM) adalah kebutuhan

35. *Lightly damaged is the criteria of damage that resulted partially cracked structural components, but the structure still can be used and the building still stands.*

*To measure poverty, BPS-Statistics Indonesia has used the concept of basic needs approach. Therefore, poverty is viewed as economic inability to fulfill food and non-food basic needs which are measured by consumption/expenditure. The method used is calculating poverty line, which consists of two components that are Food Poverty Line (FPL) and Non-Food Poverty Line (NFPL). The poverty line was calculated separately for urban and rural areas.*

36. *A person whose expenditure per capita per month is below the poverty line is considered to be poor.*

37. *The Food Poverty Line refers to the daily minimum requirement of 2,100 kcal per capita per day. The Non-Food Poverty Line refers to the minimum requirement for household necessities for clothing, education, health, and other basic*

minimum untuk perumahan, sandang, pendidikan, kesehatan, dan kebutuhan dasar lainnya.

38. Ukuran Kemiskinan

a. Head Count Index (HCI-P0) adalah persentase penduduk miskin yang berada di bawah Garis Kemiskinan (GK).

b. Indeks Kedalaman Kemiskinan (PovertyGapIndex-P1) merupakan ukuran rata-rata kesenjangan pengeluaran masing-masing penduduk miskin terhadap garis kemiskinan. Semakin tinggi nilai indeks, semakin jauh rata-rata pengeluaran penduduk dari garis kemiskinan.

c. Indeks Keparahan Kemiskinan (Poverty Severity Index-P2) memberikan gambaran mengenai penyebaran pengeluaran di antara penduduk miskin. Semakin tinggi nilai indeks, semakin tinggi ketimpangan pengeluaran di antara penduduk miskin.

Foster-Greer-Thorbecke (1984) merumuskan suatu ukuran yang digunakan untuk mengukur tingkat kemiskinan sebagai berikut:

$$P_a = \frac{1}{n} \sum_{i=1}^q \left[ \frac{z - y_i}{z} \right]^a$$

dimana:

a=0, 1, 2

z=Garis kemiskinan

*individual needs.*

38. *Poverty Measures*

a. *Head Count Index (HCI-P0) simply measures the percentage of the population that is counted as poor, often denoted by P0.*

b. *Poverty Gap Index-P1 measures the extent to which individuals fall below the poverty line (the poverty gaps) as a proportion of the poverty line. Higher value of the index shows that the gap between average expenditure of the poor and the poverty line is wider.*

c. *Poverty Severity Index-P2 describes inequality among the poor. The measure implicitly puts more weight on observations that fall well below the poverty line. Higher value of the index shows that inequality among the poor is higher.*

*Foster-Greer-Thorbecke (1984) developed poverty measures that may be written as:*

$$P_a = \frac{1}{n} \sum_{i=1}^q \left[ \frac{z - y_i}{z} \right]^a$$

*where:*

*a=0, 1, 2*

*z=the poverty line*

$y_i$ =Rata-rata pengeluaran perkapita sebulan penduduk yang berada di bawah garis kemiskinan ( $i=1,2,\dots,q$ ),

$y_i < z$

$q$ =Banyaknya penduduk yang berada di bawah garis kemiskinan

$n$ =Jumlah penduduk

Jika  $a=0$ , diperoleh Head Count Index (P0), jika  $a=1$  diperoleh indeks kedalaman kemiskinan (Poverty Gap Index-P1) dan jika  $a=2$  disebut indeks keparahan kemiskinan (Poverty Severity Index-P2).

$y_i$ =Average expenditure per capita per month of the poor ( $i=1,2,\dots,q$ ),

$y_i < z$

$q$ =the number of poor

$n$ =the total population

if  $a=0$  is obtained Head Count Index (P0), if  $a=1$  is obtained Poverty Gap Index-P1, and if  $a=2$  is obtained Poverty Severity Index-P2.

39. Indeks Pembangunan Manusia (IPM) menjelaskan bagaimana penduduk dapat mengakses hasil pembangunan dalam memperoleh pendapatan, kesehatan, pendidikan dan sebagainya. IPM diperkenalkan oleh UNDP pada tahun 1990 dan dipublikasikan secara berkala dalam laporan tahunan Human Development Report (HDR). IPM dibentuk oleh 3 (tiga) dimensi dasar: Umur panjang dan hidup sehat; pengetahuan; dan standar hidup layak.

39. *The Human Development Index (HDI) explains how people can access development results in obtaining income, health, education and so forth. HDI was introduced by United Nations Development Programme (UNDP) in 1990 and published periodically in the annual report of the Human Development Report. HDI was formed by three basic dimensions: a long and healthy life; knowledge; and a decent standard of living.*

**ULASAN****DESCRIPTION**

Secara umum jumlah sekolah di Kabupaten Pacitan bertambah. Penambahan terjadi pada SD sederajat tidak bertambah sekolah dari 527 sekolah, SMP sederajat tetap sebanyak 127 sekolah, dan SMA sederajat bertambah sebanyak 1 sekolah tetap jika dibandingkan dengan data tahun 2019 yaitu sebanyak 67 sekolah.

*In general the number of schools in Pacitan multiply. Addition occurs in primary and equal schools not increased from 528 schools, junior high and same in number from 2019 data 127 schools, and senior high and equal schools increased 1 schools into 67 schools,*

Untuk jumlah guru umumnya mengalami kenaikan, kenaikan jumlah guru terjadi pada guru SD dan sederajat sebesar 5,38 persen dan jumlah guru SMP sederajat juga naik sebesar 3,35 persen dan SMA sederajat juga mengalami kenaikan sebesar 4,35 persen.

*For a number of teachers are generally increased, an increase in the number of teachers occurred in elementary school teacher by 5.38 percent and the number of teachers Junior high schools also increase by 3.35 percent and senior high school also increased 4,35 percent.*

Jumlah murid Sekolah Dasar sederajat di Kabupaten Pacitan pada tahun 2020 sebesar 45.273 siswa, SLTP sederajat sebesar 16.320 dan SLTA sederajat sebesar 17.519.

*Number of students elementary school in Pacitan Regency 2020 is 45,273; Junior high schools is 16,320 and senior high school is 17,519.*

Ketersediaan fasilitas kesehatan di setiap kecamatan tentunya memberikan kemudahan kepada masyarakat untuk mendapatkan akses pelayanan kesehatan yang lebih baik, jika dilihat penyebarannya perkecamatan telah tersedia puskesmas, rata-rata sebanyak 2 buah, sedangkan kecamatan Tegalombo mempunyai 4 buah puskesmas

*The availability of health facilities in each district must provide convenience to the public to gain access to better health care, however, if it is seen spreading in the subdistrict, all subdistric have 2 public health center on average in each subdistrick, Tegalombo subdistrict have 4 public health services.*

Mayoritas penduduk Kabupaten Pacitan merupakan pemeluk agama

*The majority of people Pacitan embraced the Islamic religion that is*



Islam yaitu sebesar 99,86 persen diikuti dengan Kristen dan Katholik masing- masing sebesar 0,09 persen dan 0,05 persen sedang sisanya yang hanya 0,001 persen beragama Hindu dan Budha. Hal ini sebanding dengan jumlah tempat peribadatan yang ada dimana jumlah masjid, langgar dan musholla mencapai 99,74 persen dan sisanya 0,26 persen adalah gereja. Sampai saat ini tidak ada pura dan wihara di Kabupaten Pacitan.

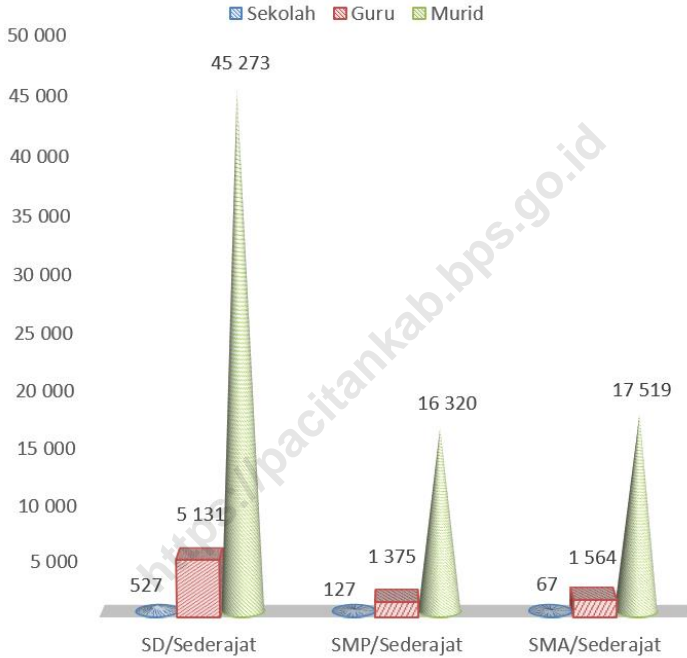
Selama tahun 2020 tercatat sebanyak 64 perkara pidana biasa, 1 pidana cepat dan terdapat 16 perkara perdata.

*99.86 per cent followed by Christian and Catholic respectively 0.09 percent and 0.05 percent while the rest were only 0.001 per cent Hindu and Buddhism. It is comparable to the number of existing places of worship where the number of mosques and mosque violated reached 99.74 percent and the remaining 0.26 per cent is the church. Until now there are no temples and monasteries in Pacitan.*

*During 2020 there were 64 common case, 1 fast cases and 16 civil cases.*

**Gambar 4.1**  
**Figures**

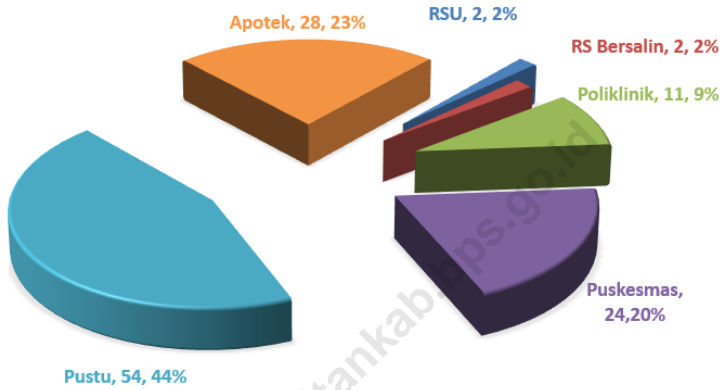
**Jumlah Sekolah, Guru dan Murid Menurut Jenjang Pendidikan di Kabupaten Pacitan, 2020/2021**  
**Number of Schools, Teachers and Students by Level of Education in Pacitan Regency, 2020/2021**



Sumber/Source : Kementerian Pendidikan dan Kebudayaan, Data Semester Ganjil/Ministry of Educations and Culture, Odd Semester Data

**Gambar** 4.2  
**Figures**

**Jumlah Desa/Kelurahan Yang Memiliki Sarana Kesehatan Menurut Kecamatan di Kabupaten Pacitan, 2020**  
**Number of Villages Having Health Facilities by Subdistrict in Pacitan Regency, 2020**



Sumber/Source : Dinas Kesehatan Kabupaten Pacitan/Pacitan Regency Health Services

#### 4.1 PENDIDIKAN EDUCATION

Tabel  
Table 4.1.1

Jumlah Sekolah, Guru, dan Murid Taman Kanak-Kanak (TK) di Bawah Kementerian Pendidikan dan Kebudayaan Menurut Kecamatan di Kabupaten Pacitan, 2019/2020 dan 2020/2021

*Number of Schools, Teachers, and Pupils in Kindergarten Under The Ministry of Education and Culture by Subdistrict in Pacitan Regency, 2019/2020 and 2020/2021*

Kecamatan Subdistrict	Sekolah/Schools					
	Negeri/Public		Swasta/Private		Jumlah/Total	
	2019/2020	2020/2021	2019/2020	2020/2021	2019/2020	2020/2021
(1)	(2)	(3)	(4)	(5)	(6)	(7)
Donorojo	-	-	20	20	20	20
Punung	-	-	29	29	29	29
Pringkuku	1	1	20	20	21	21
Pacitan	1	1	33	33	34	34
Kebonagung	-	-	33	33	33	33
Arjosari	-	-	19	19	19	19
Nawangan	-	-	18	18	18	18
Bandar	-	-	22	22	22	22
Tegalombo	-	-	18	19	18	19
Tulakan	1	1	46	46	47	47
Ngadirojo	1	1	34	34	35	35
Sudimoro	-	-	15	16	15	16
<b>Kabupaten Pacitan</b>	<b>4</b>	<b>4</b>	<b>307</b>	<b>309</b>	<b>311</b>	<b>313</b>

Lanjutan Tabel/*Continued Table 4.1.1*

Kecamatan Subdistrict	Guru <sup>1</sup> /Teachers <sup>1</sup>					
	Negeri/Public		Swasta/Private		Jumlah/Total	
	2019/2020	2020/2021	2019/2020	2020/2021	2019/2020	2020/2021
(1)	(8)	(9)	(10)	(11)	(12)	(13)
Donorojo	-	39	39	27	39	27
Punung	-	67	67	39	67	39
Pringkuku	7	34	34	24	41	32
Pacitan	12	149	149	124	161	135
Kebonagung	-	69	69	39	69	39
Arjosari	-	49	49	47	49	47
Nawangan	-	29	29	19	29	19
Bandar	-	38	38	37	38	37
Tegalombo	-	33	33	27	33	27
Tulakan	3	65	65	64	68	66
Ngadirojo	5	65	65	62	70	64
Sudimoro	-	24	24	23	24	23
<b>Kabupaten Pacitan</b>	<b>27</b>	<b>661</b>	<b>661</b>	<b>532</b>	<b>688</b>	<b>555</b>

Lanjutan Tabel/*Continued Table 4.1.1*

Kecamatan Subdistrict	Murid/Pupils					
	Negeri/Public		Swasta/Private		Jumlah/Total	
	2019/2020	2020/2021	2019/2020	2020/2021	2019/2020	2020/2021
(1)	(14)	(15)	(16)	(17)	(18)	(19)
Donorojo	-	-	362	326	362	326
Punung	-	-	486	468	486	468
Pringkuku	62	44	260	243	322	287
Pacitan	91	100	1 645	1 540	1 736	1 640
Kebonagung	-	-	629	591	629	591
Arjosari	-	-	616	602	616	602
Nawangan	-	-	377	375	377	375
Bandar	-	-	582	562	582	562
Tegalombo	-	-	401	451	401	451
Tulakan	36	34	999	943	1 035	977
Ngadirojo	36	28	862	857	898	885
Sudimoro	-	-	395	358	395	358
<b>Kabupaten Pacitan</b>	<b>225</b>	<b>206</b>	<b>7 614</b>	<b>7 316</b>	<b>7 839</b>	<b>7 522</b>

Catatan/Note: <sup>1</sup> Jumlah guru termasuk kepala sekolah dan guru/*The total of teachers including headmaster and teacher*

Sumber/Source: Kementerian Pendidikan dan Kebudayaan, Data Semester Ganjil/*Ministry of Educations and Culture, Odd Semester Data*

**Tabel**  
**Table** 4.1.2

**Jumlah Sekolah, Guru, dan Murid Raudatul Athfal (RA) di Bawah Kementerian Agama Menurut Kecamatan di Kabupaten Pacitan, 2019/2020 dan 2020/2021**  
**Number of Schools, Teachers, and Pupils in Raudatul Athfal (RA) Under The Ministry of Religious Affairs by Subdistrict in Pacitan Regency, 2019/2020 and 2020/2021**

Kecamatan Subdistrict	Sekolah/Schools		Guru/Teachers		Murid/Pupils	
	2019/2020	2020/2021	2019/2020	2020/2021	2019/2020	2020/2021
(1)	(2)	(3)	(4)	(5)	(6)	(7)
Donorojo	6	6	17	24	137	139
Punung	4	4	10	16	52	109
Pringkuku	8	8	27	23	161	168
Pacitan	10	10	54	48	435	489
Kebonagung	9	9	23	18	136	119
Arjosari	11	11	32	30	156	127
Nawangan	3	3	7	6	41	48
Bandar	4	4	11	10	68	56
Tegalombo	9	9	27	29	247	219
Tulakan	28	28	82	63	541	488
Ngadirojo	3	3	8	9	60	49
Sudimoro	6	6	19	18	141	131
<b>Kabupaten Pacitan</b>	<b>101</b>	<b>101</b>	<b>317</b>	<b>294</b>	<b>2 175</b>	<b>2 142</b>

Catatan/Note: Seluruh Raudatul Athfal (RA) berstatus swasta/All Raudatul Athfal (RA) are private  
 Sumber/Source: Kementerian Agama, Data Semester Ganjil/Ministry of Religious Affairs, Odd Semester Data

**Tabel** 4.1.3  
**Table**

**Jumlah Sekolah, Guru, dan Murid Sekolah Dasar (SD) di Bawah Kementerian Pendidikan dan Kebudayaan Menurut Kecamatan di Kabupaten Pacitan, 2019/2020 dan 2020/2021**

*Number of Schools, Teachers, and Pupils in Primary Schools Under The Ministry of Education and Culture by Subdistrict in Pacitan Regency, 2019/2020 and 2020/2021*

Kecamatan Subdistrict	Sekolah/Schools					
	Negeri/Public		Swasta/Private		Jumlah/Total	
	2019/2020	2020/2021	2019/2020	2020/2021	2019/2020	2020/2021
(1)	(2)	(3)	(4)	(5)	(6)	(7)
Donorojo	34	34	-	-	34	34
Punung	30	31	1	1	31	31
Pringkuku	32	32	-	-	32	32
Pacitan	34	34	-	-	34	34
Kebonagung	32	32	-	-	32	32
Arjosari	43	45	2	2	45	45
Nawangan	33	39	6	6	39	39
Bandar	28	28	-	-	28	28
Tegalombo	31	31	-	-	31	31
Tulakan	23	23	-	-	23	23
Ngadirojo	40	40	-	-	40	40
Sudimoro	48	49	1	1	49	49
<b>Kabupaten Pacitan</b>	<b>408</b>	<b>418</b>	<b>10</b>	<b>10</b>	<b>418</b>	<b>418</b>



Lanjutan Tabel/Continued Table 4.1.3

Kecamatan Subdistrict	Guru <sup>1</sup> /Teachers <sup>1</sup>					
	Negeri/Public		Swasta/Private		Jumlah/Total	
	2019/2020	2020/2021	2019/2020	2020/2021	2019/2020	2020/2021
(1)	(8)	(9)	(10)	(11)	(12)	(13)
Donorojo	276	287	-	-	276	287
Punung	240	269	13	13	253	282
Pringkuku	279	282	-	-	279	282
Pacitan	323	348	-	-	323	348
Kebonagung	259	272	-	-	259	272
Arjosari	405	430	24	24	429	454
Nawangan	414	428	87	96	501	524
Bandar	272	293	-	-	272	293
Tegalombo	263	276	-	-	263	276
Tulakan	208	216	-	-	208	216
Ngadirojo	308	324	-	-	308	324
Sudimoro	423	442	11	11	434	453
<b>Kabupaten Pacitan</b>	<b>3 670</b>	<b>3 867</b>	<b>135</b>	<b>144</b>	<b>3 805</b>	<b>4 011</b>

Lanjutan Tabel/*Continued Table* 4.1.3

Kecamatan Subdistrict	Murid/Pupils					
	Negeri/Public		Swasta/Private		Jumlah/Total	
	2019/2020	2020/2021	2019/2020	2020/2021	2019/2020	2020/2021
(1)	(14)	(15)	(16)	(17)	(18)	(19)
Donorojo	2 528	2 477	-	-	2 528	2 477
Punung	2 942	2 863	250	269	3 192	3 132
Pringkuku	2 206	2 098	-	-	2 206	2 098
Pacitan	2 833	2 784	-	-	2 833	2 784
Kebonagung	3 242	3 133	-	-	3 242	3 133
Arjosari	3 171	3 065	388	446	3 559	3 511
Nawangsan	4 623	4 379	1 598	1 669	6 221	6 048
Bandar	1 961	1 870	-	-	1 961	1 870
Tegalombo	2 375	2 271	-	-	2 375	2 271
Tulakan	2 359	2 377	-	-	2 359	2 377
Ngadirojo	3 368	3 294	-	-	3 368	3 294
Sudimoro	4 557	4,450	127	174	4 684	4 624
<b>Kabupaten Pacitan</b>	<b>36 165</b>	<b>35 061</b>	<b>2 363</b>	<b>2 558</b>	<b>38 528</b>	<b>37 619</b>

Catatan/Note: <sup>1</sup> Jumlah guru termasuk kepala sekolah dan guru/*The total of teachers including headmaster and teacher*

Sumber/Source: Kementerian Pendidikan dan Kebudayaan, Data Semester Ganjil/*Ministry of Educations and Culture, Odd Semester Data*

**Tabel**  
**Table** 4.1.4

**Jumlah Sekolah, Guru, dan Murid Madrasah Ibtidaiyah (MI) di Bawah Kementerian Agama Menurut Kecamatan Menurut Kecamatan di Kabupaten Pacitan, 2019/2020 dan 2020/2021**

*Number of Schools, Teachers, and Pupils in Madrasah Ibtidaiyah (MI) Under The Ministry of Religious Affairs by Subdistrict in Pacitan Regency, 2019/2020 and 2020/2021*

Kecamatan Subdistrict	Sekolah/Schools					
	Negeri/Public		Swasta/Private		Jumlah/Total	
	2019/2020	2020/2021	2019/2020	2020/2021	2019/2020	2020/2021
(1)	(2)	(3)	(4)	(5)	(6)	(7)
Donorojo	...	1	...	5	5	6
Punung	...	-	...	5	5	5
Pringkuku	...	-	...	6	7	6
Pacitan	...	1	...	8	9	9
Kebonagung	...	-	...	13	13	13
Arjosari	...	-	...	12	12	12
Nawangan	...	-	...	6	6	6
Bandar	...	-	...	5	5	5
Tegalombo	...	-	...	13	12	13
Tulakan	...	2	...	24	25	26
Ngadirojo	...	-	...	3	4	3
Sudimoro	...	-	...	5	6	5
<b>Kabupaten Pacitan</b>	...	<b>4</b>	...	<b>105</b>	<b>109</b>	<b>109</b>

Lanjutan Tabel/*Continued Table* 4.1.4

Kecamatan Subdistrict	Guru/Teachers					
	Negeri/Public		Swasta/Private		Jumlah/Total	
	2019/2020	2020/2021	2019/2020	2020/2021	2019/2020	2020/2021
(1)	(8)	(9)	(10)	(11)	(12)	(13)
Donorojo	...	23	...	43	45	66
Punung	...	4	...	35	34	39
Pringkuku	...	10	...	50	66	60
Pacitan	...	72	...	73	120	145
Kebonagung	...	15	...	94	113	109
Arjosari	...	15	...	89	118	104
Nawangan	...	8	...	47	51	55
Bandar	...	7	...	34	41	41
Tegalombo	...	11	...	95	106	106
Tulakan	...	40	...	243	248	283
Ngadirojo	...	9	...	48	45	57
Sudimoro	...	3	...	52	63	55
<b>Kabupaten Pacitan</b>	...	217	...	903	<b>1 050</b>	1 120

Lanjutan Tabel/*Continued Table 4.1.4*

Kecamatan Subdistrict	Murid/Pupils					
	Negeri/Public		Swasta/Private		Jumlah/Total	
	2019/2020	2020/2021	2019/2020	2020/2021	2019/2020	2020/2021
(1)	(14)	(15)	(16)	(17)	(18)	(19)
Donorojo	...	98	...	327	308	425
Punung	...	-	...	215	191	215
Pringku	...	-	...	369	342	369
Pacitan	...	474	...	758	1 187	1 232
Kebonagung	...	-	...	631	586	631
Arjosari	...	-	...	645	579	645
Nawangan	...	-	...	476	385	476
Bandar	...	-	...	302	310	302
Tegalombo	...	-	...	652	585	652
Tulakan	...	399	...	1 628	1 876	2 027
Ngadirojo	...	100	...	290	263	390
Sudimoro	...	-	...	290	400	290
<b>Kabupaten Pacitan</b>	...	<b>1 071</b>	...	<b>6 583</b>	<b>7 012</b>	<b>7 654</b>

Catatan/Note: ....

Sumber/Source: Kementerian Agama Kabupaten Pacitan, Data Semester Ganjil/Pacitan Regency Ministry of Religious Affairs, Oddster Data

**Tabel**  
**Table** 4.1.5

**Jumlah Sekolah, Guru, dan Murid Sekolah Menengah Pertama (SMP) di Bawah Kementerian Pendidikan dan Kebudayaan Menurut Kecamatan di Kabupaten Pacitan, 2019/2020 dan 2020/2021**

*Number of Schools, Teachers, and Pupils in Lower Secondary Schools Under The Ministry of Education and Culture by Subdistrict in Pacitan Regency, 2019/2020 and 2020/2021*

Kecamatan Subdistrict	Sekolah/Schools					
	Negeri/Public		Swasta/Private		Jumlah/Total	
	2019/2020	2020/2021	2019/2020	2020/2021	2019/2020	2020/2021
(1)	(2)	(3)	(4)	(5)	(6)	(7)
Donorojo	4	4	1	1	5	5
Punung	4	4	2	3	6	7
Pringkuku	4	4	1	1	5	5
Pacitan	3	3	1	1	4	4
Kebonagung	4	4	1	1	5	5
Arjosari	5	5	2	2	7	7
Nawangan	5	5	4	4	9	9
Bandar	3	3	1	1	4	4
Tegalombo	3	3	-	-	3	3
Tulakan	6	6	-	-	6	6
Ngadirojo	5	5	3	3	8	8
Sudimoro	4	4	4	4	8	8
<b>Kabupaten Pacitan</b>	<b>50</b>	<b>50</b>	<b>20</b>	<b>21</b>	<b>70</b>	<b>71</b>

Lanjutan Tabel/*Continued Table 4.1.5*

Kecamatan Subdistrict	Guru <sup>1</sup> /Teachers <sup>1</sup>					
	Negeri/Public		Swasta/Private		Jumlah/Total	
	2019/2020	2020/2021	2019/2020	2020/2021	2019/2020	2020/2021
(1)	(8)	(9)	(10)	(11)	(12)	(13)
Donorojo	87	87	4	5	91	92
Punung	75	78	21	21	96	99
Pringku	103	107	10	10	113	117
Pacitan	79	81	10	11	89	92
Kebonagung	74	71	6	5	80	76
Arjosari	125	126	16	17	141	143
Nawangan	173	181	41	47	214	228
Bandar	67	66	2	3	69	69
Tegalombo	81	82	-	-	81	82
Tulakan	76	77	-	-	76	77
Ngadirojo	68	75	18	22	86	97
Sudimoro	97	97	44	50	141	147
<b>Kabupaten Pacitan</b>	<b>1 105</b>	<b>1 128</b>	<b>172</b>	<b>191</b>	<b>1 277</b>	<b>1 319</b>

Lanjutan Tabel/*Continued Table 4.1.5*

Kecamatan Subdistrict	Murid/Pupils					
	Negeri/Public		Swasta/Private		Jumlah/Total	
	2019/2020	2020/2021	2019/2020	2020/2021	2019/2020	2020/2021
(1)	(14)	(15)	(16)	(17)	(18)	(19)
Donorojo	1 996	1 037	41	39	1 037	1 046
Punung	1 016	1 196	180	165	1 196	1 178
Pringkuku	1 173	1 246	73	82	1 246	1 232
Pacitan	931	987	56	48	987	999
Kebonagung	1 084	1 167	83	94	1 167	1 147
Arjosari	1 726	1 794	68	70	1 794	1 837
Nawangan	2 251	2 697	446	490	2 697	2 714
Bandar	764	782	18	16	782	769
Tegalombo	1 001	1 001	-	-	1 001	1 000
Tulakan	845	845	-	-	845	843
Ngadirojo	895	1 113	218	205	1 113	1 100
Sudimoro	1 461	1 816	355	325	1 816	1 715
<b>Kabupaten Pacitan</b>	<b>14 143</b>	<b>15 681</b>	<b>1 538</b>	<b>1 534</b>	<b>15 681</b>	<b>15 580</b>

Catatan/Note: <sup>1</sup> Jumlah guru termasuk kepala sekolah dan guru/*The total of teachers including headmaster and teacher*

Sumber/Source: Kementerian Pendidikan dan Kebudayaan, Data Semester Ganjil/*Ministry of Educations and Culture, Odd Semester Data*



**Tabel**  
**Table** 4.1.6

**Jumlah Sekolah, Guru, dan Murid Madrasah Tsanawiyah (MTs) di Bawah Kementerian Agama Menurut Kecamatan di Kabupaten Pacitan, 2019/2020 dan 2020/2021**  
**Number of Schools, Teachers, and Pupils in Madrasah Tsanawiyah (MTs) Under The Ministry of Religious Affairs by Subdistrict in Paccitan Regency , 2019/2020 and 2020/2021**

Kecamatan Subdistrict	Sekolah/Schools					
	Negeri/Public		Swasta/Private		Jumlah/Total	
	2019/2020	2020/2021	2019/2020	2020/2021	2019/2020	2020/2021
(1)	(2)	(3)	(4)	(5)	(6)	(7)
Donorojo	...	-	...	2	2	2
Punung	...	1	...	3	4	4
Pringkuku	...	-	...	2	1	2
Pacitan	...	1	...	5	4	6
Kebonagung	...	1	...	5	6	6
Arjosari	...	-	...	8	8	8
Nawangan	...	-	...	6	4	6
Bandar	...	-	...	4	4	4
Tegalombo	...	-	...	5	5	5
Tulakan	...	-	...	8	8	8
Ngadirojo	...	-	...	2	2	2
Sudimoro	...	-	...	3	4	3
<b>Kabupaten Pacitan</b>	...	<b>3</b>	...	<b>53</b>	<b>52</b>	<b>56</b>

Lanjutan Tabel/*Continued Table* 4.1.6

Kecamatan Subdistrict	Guru/Teachers					
	Negeri/Public		Swasta/Private		Jumlah/Total	
	2019/2020	2020/2021	2019/2020	2020/2021	2019/2020	2020/2021
(1)	(8)	(9)	(10)	(11)	(12)	(13)
Donorojo	...	-	...	33	36	33
Punung	...	21	...	32	65	53
Pringkuku	...	-	...	27	3	27
Pacitan	...	26	...	28	81	54
Kebonagung	...	26	...	27	112	53
Arjosari	...	2	...	111	180	113
Nawangan	...	1	...	72	43	73
Bandar	...	2	...	57	43	59
Tegalombo	...	3	...	83	84	86
Tulakan	...	4	...	129	104	133
Ngadirojo	...	-	...	19	20	19
Sudimoro	...	-	...	37	38	37
<b>Kabupaten Pacitan</b>	...	<b>85</b>	...	<b>655</b>	<b>809</b>	<b>740</b>

Lanjutan Tabel/Continued Table 4.1.6

Kecamatan Subdistrict	Murid/Pupils					
	Negeri/Public		Swasta/Private		Jumlah/Total	
	2019/2020	2020/2021	2019/2020	2020/2021	2019/2020	2020/2021
(1)	(14)	(15)	(16)	(17)	(18)	(19)
Donorojo	...	-	...	62	256	62
Punung	...	469	...	149	697	618
Pringkuku	...	-	...	74	64	74
Pacitan	...	683	...	271	909	954
Kebonagung	...	244	...	477	780	721
Arjosari	...	-	...	1 648	1 366	1 648
Nawangan	...	-	...	382	317	382
Bandar	...	-	...	375	418	375
Tegalombo	...	-	...	539	653	539
Tulakan	...	-	...	812	872	812
Ngadirojo	...	-	...	110	131	110
Sudimoro	...	-	...	137	392	137
<b>Kabupaten Pacitan</b>	<b>...</b>	<b>1 396</b>	<b>...</b>	<b>5 036</b>	<b>6 855</b>	<b>6 432</b>

Catatan/Note: ....

Sumber/Source: Kementerian Agama Kabupaten Pacitan, Data Semester Ganjil/Pacitan Regency Ministry of Religious Affairs, Odd ster Data

**Tabel** 4.1.7  
**Table**

**Jumlah Sekolah, Guru, dan Murid Sekolah Menengah Atas (SMA) di Bawah Kementerian Pendidikan dan Kebudayaan Menurut Kecamatan di Kabupaten Pacitan, 2019/2020 dan 2020/2021**

*Number of Schools, Teachers, and Pupils in Upper Secondary Schools Under The Ministry of Education and Culture by Subdistrict in Pacitan Regency, 2019/2020 and 2020/2021*

Kecamatan Subdistrict	Sekolah/Schools					
	Negeri/Public		Swasta/Private		Jumlah/Total	
	2019/2020	2020/2021	2019/2020	2020/2021	2019/2020	2020/2021
(1)	(2)	(3)	(4)	(5)	(6)	(7)
Donorojo	-	-	-	-	-	-
Punung	1	1	-	-	1	1
Pringkuku	-	-	-	-	-	-
Pacitan	2	2	1	1	3	3
Kebonagung	-	-	-	-	-	-
Arjosari	-	-	-	-	-	-
Nawangan	1	1	-	-	1	1
Bandar	-	-	1	1	1	1
Tegalombo	1	1	-	-	1	1
Tulakan	1	1	-	-	1	1
Ngadirojo	2	2	-	-	2	2
Sudimoro	-	-	-	-	-	-
<b>Kabupaten Pacitan</b>	<b>8</b>	<b>8</b>	<b>2</b>	<b>2</b>	<b>10</b>	<b>10</b>

Lanjutan Tabel/*Continued Table 4.1.7*

Kecamatan Subdistrict	Guru <sup>1</sup> /Teachers <sup>1</sup>					
	Negeri/Public		Swasta/Private		Jumlah/Total	
	2019/2020	2020/2021	2019/2020	2020/2021	2019/2020	2020/2021
(1)	(8)	(9)	(10)	(11)	(12)	(13)
Donorojo	-	-	-	-	-	-
Punung	34	33	-	-	34	33
Pringkuku	-	-	-	-	-	-
Pacitan	90	85	16	17	106	102
Kebonagung	-	-	-	-	-	-
Arjosari	-	-	-	-	-	-
Nawangan	24	24	-	-	24	24
Bandar	-	-	8	7	8	7
Tegalombo	21	25	-	-	21	25
Tulakan	29	33	-	-	29	33
Ngadirojo	67	63	-	-	67	63
Sudimoro	-	-	-	-	-	-
<b>Kabupaten Pacitan</b>	<b>265</b>	<b>263</b>	<b>24</b>	<b>24</b>	<b>289</b>	<b>287</b>

Lanjutan Tabel/*Continued Table 4.1.7*

Kecamatan Subdistrict	Murid/Pupils					
	Negeri/Public		Swasta/Private		Jumlah/Total	
	2019/2020	2020/2021	2019/2020	2020/2021	2019/2020	2020/2021
(1)	(14)	(15)	(16)	(17)	(18)	(19)
Donorojo	-	-	-	-	-	-
Punung	420	371	-	-	420	371
Pringkuku	-	-	-	-	-	-
Pacitan	1 225	1 202	113	87	13 38	1 289
Kebonagung	-	-	-	-	-	-
Arjosari	-	-	-	-	-	-
Nawangan	347	310	-	-	347	310
Bandar	-	-	78	64	78	64
Tegalombo	438	397	-	-	438	397
Tulakan	434	326	-	-	434	326
Ngadirojo	1 075	1 032	-	-	1 075	1 032
Sudimoro	-	-	-	-	-	-
<b>Kabupaten Pacitan</b>	<b>3 939</b>	<b>3 638</b>	<b>191</b>	<b>151</b>	<b>4 130</b>	<b>3 789</b>

Catatan/Note: <sup>1</sup> Jumlah guru termasuk kepala sekolah dan guru/*The total of teachers including headmaster and teacher*

Sumber/Source: Kementerian Pendidikan dan Kebudayaan, Data Semester Ganjil/*Ministry of Educations and Culture, Odd Semester Data*

**Tabel**  
**Table 4.1.8**

**Jumlah Sekolah, Guru, dan Murid Sekolah Menengah Kejuruan (SMK) di Bawah Kementerian Pendidikan dan Kebudayaan Menurut Kecamatan di Kabupaten Pacitan, 2019/2020 dan 2020/2021**

*Number of Schools, Teachers, and Pupils in Vocational High Schools Under The Ministry of Education and Culture by Subdistrict in Pacitan Regency, 2019/2020 and 2020/2021*

Kecamatan Subdistrict	Sekolah/Schools					
	Negeri/Public		Swasta/Private		Jumlah/Total	
	2019/2020	2020/2021	2019/2020	2020/2021	2019/2020	2020/2021
(1)	(2)	(3)	(4)	(5)	(6)	(7)
Donorojo	2	2	1	1	3	3
Punung	-	-	1	1	1	1
Pringkuku	1	1	-	-	1	1
Pacitan	3	3	3	3	6	6
Kebonagung	1	1	1	1	2	2
Arjosari	-	-	2	2	2	2
Nawangan	2	2	-	-	2	2
Bandar	1	1	-	-	1	1
Tegalombo	-	-	3	3	3	3
Tulakan	1	1	3	3	4	4
Ngadirojo	1	1	2	2	3	3
Sudimoro	2	2	1	1	3	3
<b>Kabupaten Pacitan</b>	<b>14</b>	<b>14</b>	<b>17</b>	<b>17</b>	<b>31</b>	<b>31</b>

Lanjutan Tabel/*Continued Table* 4.1.8

Kecamatan Subdistrict	Guru <sup>1</sup> /Teachers <sup>1</sup>					
	Negeri/Public		Swasta/Private		Jumlah/Total	
	2019/2020	2020/2021	2019/2020	2020/2021	2019/2020	2020/2021
(1)	(8)	(9)	(10)	(11)	(12)	(13)
Donorojo	...	70	...	18	92	88
Punung	...	-	...	7	3	7
Pringkuku	...	39	...	0	33	39
Pacitan	...	293	...	45	363	338
Kebonagung	...	48	...	18	66	66
Arjosari	...	0	...	36	22	36
Nawangan	...	56	...	-	48	56
Bandar	...	27	...	-	25	27
Tegalombo	...	-	...	29	24	29
Tulakan	...	26	...	52	58	78
Ngadirojo	...	66	...	27	97	93
Sudimoro	...	52	...	21	62	73
<b>Kabupaten Pacitan</b>	...	<b>677</b>	...	<b>253</b>	<b>893</b>	<b>930</b>



Lanjutan Tabel/*Continued Table 4.1.8*

Kecamatan Subdistrict	Murid/Pupils					
	Negeri/Public		Swasta/Private		Jumlah/Total	
	2019/2020	2020/2021	2019/2020	2020/2021	2019/2020	2020/2021
(1)	(14)	(15)	(16)	(17)	(18)	(19)
Donorojo	...	965	...	312	1 292	1 277
Punung	...	-	...	84	77	84
Pringkuku	...	677	...	-	571	677
Pacitan	...	3 755	...	390	4 339	4 145
Kebonagung	...	745	...	132	830	877
Arjosari	...	-	...	422	361	422
Nawangan	...	756	...	-	685	756
Bandar	...	413	...	-	379	413
Tegalombo	...	-	...	204	169	204
Tulakan	...	222	...	411	584	633
Ngadirojo	...	1 015	...	194	1 251	1 209
Sudimoro	...	423	...	211	638	634
<b>Kabupaten Pacitan</b>	...	<b>8 971</b>	...	<b>2 360</b>	<b>11 176</b>	<b>11 331</b>

Catatan/Note: 1 Guru yang mengajar di 2 sekolah atau lebih dihitung di masing-masing sekolah. Jumlah guru termasuk kepala sekolah dan guru/*The teacher who taught in two schools or more counted in every school. The total of teachers including headmaster and teacher*

Sumber/Source: Kementerian Pendidikan dan Kebudayaan, Sistem Data Pokok Pendidikan, data semester ganjil laporan sampai dengan 2020/*Ministry of Educations and Culture, Basic Education Data System, odd semester report data up to 2020*

**Tabel**  
**Table** 4.1.9

**Jumlah Sekolah, Guru, dan Murid Madrasah Aliyah (MA) di Bawah Kementerian Agama Menurut Kecamatan di Kabupaten Pacitan, 2019/2020 dan 2020/2021**  
**Number of Schools, Teachers, and Pupils in Madrasah Aliyah (MA) Under the Ministry of Religious Affairs by Subdistrict in Pacitan Regency, 2019/2020 and 2020/2021**

Kecamatan Subdistrict	Sekolah/Schools					
	Negeri/Public		Swasta/Private		Jumlah/Total	
	2019/2020	2020/2021	2019/2020	2020/2021	2019/2020	2020/2021
(1)	(2)	(3)	(4)	(5)	(6)	(7)
Donorojo	-	-	-	-	-	-
Punung	-	-	2	2	2	2
Pringkuku	-	-	1	1	1	1
Pacitan	1	1	5	5	6	6
Kebonagung	-	-	2	2	2	2
Arjosari	-	-	5	5	5	5
Nawangan	-	-	-	1	-	1
Bandar	-	-	3	3	3	3
Tegalombo	-	-	3	3	3	3
Tulakan	-	-	3	3	3	3
Ngadirojo	-	-	-	-	-	-
Sudimoro	-	-	-	-	-	-
<b>Kabupaten Pacitan</b>	<b>1</b>	<b>1</b>	<b>24</b>	<b>25</b>	<b>25</b>	<b>26</b>

Lanjutan Tabel/Continued Table 4.1.9

Kecamatan Subdistrict	Guru/Teachers					
	Negeri/Public		Swasta/Private		Jumlah/Total	
	2019/2020	2020/2021	2019/2020	2020/2021	2019/2020	2020/2021
(1)	(8)	(9)	(10)	(11)	(12)	(13)
Donorojo	-	-	-	-	-	-
Punung	-	-	14	34	14	34
Pringkuku	-	-	2	12	2	12
Pacitan	45	40	77	57	122	97
Kebonagung	-	1	22	27	22	28
Arjosari	-	-	70	17	70	17
Nawangan	-	-	-	12	-	12
Bandar	-	-	17	48	17	48
Tegalombo	-	-	24	54	24	54
Tulakan	-	-	43	45	43	45
Ngadirojo	-	-	-	-	-	-
Sudimoro	-	-	-	-	-	-
<b>Kabupaten Pacitan</b>	<b>45</b>	<b>41</b>	<b>269</b>	<b>306</b>	<b>314</b>	<b>347</b>

Lanjutan Tabel/*Continued Table* 4.1.9

Kecamatan Subdistrict	Murid/Pupils					
	Negeri/Public		Swasta/Private		Jumlah/Total	
	2019/2020	2020/2021	2019/2020	2020/2021	2019/2020	2020/2021
(1)	(14)	(15)	(16)	(17)	(18)	(19)
Donorojo	-	-	-	-	-	-
Punung	-	-	56	84	56	84
Pringkuku	-	-	15	28	15	28
Pacitan	924	934	370	317	1 294	1 251
Kebonagung	-	-	124	147	124	147
Arjosari	-	-	285	313	285	313
Nawangan	-	-	-	50	-	50
Bandar	-	-	210	190	210	190
Tegalombo	-	-	218	195	218	195
Tulakan	-	-	158	141	158	141
Ngadirojo	-	-	-	-	-	-
Sudimoro	-	-	-	-	-	-
<b>Kabupaten Pacitan</b>	<b>924</b>	<b>934</b>	<b>1 436</b>	<b>1 465</b>	<b>2 360</b>	<b>2 399</b>

Catatan/Note: ...

Sumber/Source: Kementerian Agama, Data Semester Ganjil/Ministry of Religious Affairs, Odd Semester Data

**Tabel**  
**Table** 4.1.10

**Jumlah Desa1/Kelurahan yang Memiliki Fasilitas Sekolah Menurut Kecamatan dan Tingkat Pendidikan di Kabupaten Pacitan, 2018–2020**  
**Number of Villages1/Kelurahan Having Educational Facilities by Subdistrict and Educational Level in Pacitan Regency, 2018–2020**

Kecamatan Subdistrict	SD Primary School		
	2018	2019	2020
(1)	(2)	(3)	(4)
Donorojo	12	12	12
Punung	13	13	13
Pringkuku	13	13	13
Pacitan	25	25	25
Kebonagung	19	19	19
Arjosari	17	17	17
Nawangan	9	9	9
Bandar	8	8	8
Tegalombo	11	11	11
Tulakan	16	16	16
Ngadirojo	18	18	18
Sudimoro	10	10	10
<b>Kabupaten Pacitan</b>	<b>171</b>	<b>171</b>	<b>171</b>

Lanjutan Tabel/*Continued Table* 4.1.10

Kecamatan Subdistrict	SMP Junior High School		
	2018	2019	2020
(1)	(5)	(6)	(7)
Donorojo	6	6	6
Punung	7	7	7
Pringkuku	5	5	5
Pacitan	9	11	9
Kebonagung	7	6	6
Arjosari	12	11	11
Nawangan	8	8	8
Bandar	7	7	7
Tegalombo	9	8	7
Tulakan	10	10	10
Ngadirojo	9	9	9
Sudimoro	7	7	7
<b>Kabupaten Pacitan</b>	<b>96</b>	<b>95</b>	<b>92</b>

Lanjutan Tabel/*Continued Table 4.1.10*

Kecamatan Subdistrict	SMA Senior High School		
	2018	2019	2020
(1)	(8)	(9)	(10)
Donorojo	-	-	-
Punung	4	5	4
Pringkuku	-	1	1
Pacitan	4	6	6
Kebonagung	2	2	2
Arjosari	6	6	6
Nawangan	1	1	1
Bandar	2	3	2
Tegalombo	4	3	4
Tulakan	3	3	2
Ngadirojo	3	2	2
Sudimoro	-	-	-
<b>Kabupaten Pacitan</b>	<b>29</b>	<b>32</b>	<b>30</b>

Lanjutan Tabel/*Continued Table* 4.1.10

Kecamatan <i>Subdistrict</i>	SMK <i>Vocational School</i>		
	2018	2019	2020
(1)	(11)	(12)	(13)
Donorojo	3	3	3
Punung	1	1	1
Pringkuku	1	1	1
Pacitan	3	2	2
Kebonagung	2	2	2
Arjosari	1	2	2
Nawangan	2	2	2
Bandar	1	1	1
Tegalombo	2	2	2
Tulakan	2	4	4
Ngadirojo	3	3	3
Sudimoro	3	3	3
<b>Kabupaten Pacitan</b>	<b>24</b>	<b>26</b>	<b>26</b>



Lanjutan Tabel/Continued Table 4.1.10

Kecamatan Subdistrict	Perguruan Tinggi University		
	2018	2019	2020
(1)	(14)	(15)	(16)
Donorojo	-	-	-
Punung	-	-	-
Pringkuku	-	-	-
Pacitan	3	3	3
Kebonagung	-	-	-
Arjosari	2	2	2
Nawangan	-	-	-
Bandar	-	-	-
Tegalombo	-	-	-
Tulakan	-	-	-
Ngadirojo	-	-	-
Sudimoro	-	-	-
<b>Kabupaten Pacitan</b>	<b>5</b>	<b>5</b>	<b>5</b>

Catatan/Note: <sup>1</sup> Desa pada tabel ini termasuk Unit Permukiman Transmigrasi (UPT) yang masih dibina oleh kementerian terkait dan nagari di Provinsi Sumatera Barat/Villages in this table include Transmigration Settlement Unit which is still fostered by the relevant ministries and the nagari in the Province of Sumatera Barat

Sumber/Source: BPS, Pendataan Potensi Desa (Podes)/ BPS-Statistics Indonesia, Village Potential Data Collection

**Tabel**  
**Table** 4.1.11

**Angka Partisipasi Murni (APM) dan Angka Partisipasi Kasar (APK) Menurut Jenjang Pendidikan di Kabupaten Pacitan, 2019 dan 2020**  
**Net Participation Rates and Gross Participation Rates by Educational Level in Pacitan Regency, 2019 and 2020**

Jenjang Pendidikan <i>Educational Level</i>	Angka Partisipasi Murni (APM) <i>Net Participation Rates</i>		Angka Partisipasi Kasar (APK) <i>Gross Participation Rates</i>	
	2019	2020	2019	2020
(1)	(2)	(3)	(4)	(5)
SD/MI/Sederajat <i>Primary School</i>	95,94	95,53	110,55	106,34
SMP/MTs/ Sederajat <i>Lower Secondary School</i>	79,24	79,53	91,75	97,96
SMA/SMK/MA/Sederajat <i>Upper Secondary School</i>	67,48	66,67	86,26	87,22

Catatan/Note: ...

Sumber/Source: BPS, Survei Sosial Ekonomi Nasional (Susenas)/BPS-Statistics Indonesia, National Socioeconomic Survey

**Tabel** 4.1.12 **Persentase Penduduk Berumur 15 Tahun ke Atas yang Melek Huruf Menurut Kelompok Umur dan Jenis Kelamin di Kabupaten Pacitan, 2020**  
**Table** 4.1.12 **Percentage of Literate People Aged 15 Years and Over by Age Group and Sex in Pacitan Regency, 2020**

Kelompok Umur Age Group	Laki - laki	Perempuan
(1)	(2)	(3)
15–19	100.00	100.00
20–24	100.00	100.00
25–29	100.00	100.00
30–34	100.00	100.00
35–39	100.00	100.00
40–44	100.00	96.87
45–49	96.37	100.00
50+	91.16	80.61
<b>Jumlah/Total</b>	<b>95.95</b>	<b>91.08</b>
<b>15–24</b>	<b>100.00</b>	<b>100.00</b>
<b>15–44</b>	<b>100.00</b>	<b>99.39</b>
<b>15+</b>	<b>95.95</b>	<b>91.08</b>
<b>45+</b>	<b>92.17</b>	<b>84.01</b>

Catatan/Note: ...

Sumber/Source: BPS, Survei Sosial Ekonomi Nasional (Susenas)/BPS-Statistics Indonesia, National Socioeconomic Survey

## 4.2 KESEHATAN HEALTH

**Tabel** 4.2.1 **Jumlah Desa<sup>1</sup>/Kelurahan Yang Memiliki Sarana Kesehatan Menurut Kecamatan di Kabupaten Pacitan, 2018–2020**  
**Table** 4.2.1 **Number of Villages<sup>1</sup>/Kelurahan Having Health Facilities by Subdistrict in Pacitan Regency, 2018–2020**

Kecamatan Subdistrict	Rumah Sakit Hospital		
	2018	2019	2020
(1)	(2)	(3)	(4)
Donorojo	-	-	-
Punung	-	-	-
Pringkuku	-	-	-
Pacitan	2	2	2
Kebonagung	-	-	-
Arjosari	-	-	-
Nawangan	-	-	-
Bandar	-	-	-
Tegalombo	-	-	-
Tulakan	-	-	-
Ngadirojo	-	-	-
Sudimoro	-	-	-
<b>Kabupaten Pacitan</b>	<b>2</b>	<b>2</b>	<b>2</b>

Lanjutan Tabel/*Continued Table 4.2.1*

Kecamatan <i>Subdistrict</i>	Rumah Sakit Bersalin <i>Maternity Hospital</i>		
	2018	2019	2020
(1)	(5)	(6)	(7)
Donorojo	-	-	-
Punung	-	-	-
Pringkuku	-	-	-
Pacitan	2	2	2
Kebonagung	-	-	-
Arjosari	-	-	-
Nawangan	-	-	-
Bandar	-	-	-
Tegalombo	-	-	-
Tulakan	-	-	-
Ngadirojo	-	-	-
Sudimoro	-	-	-
<b>Kabupaten Pacitan</b>	<b>2</b>	<b>2</b>	<b>2</b>

Lanjutan Tabel/*Continued Table* 4.2.1

Kecamatan <i>Subdistrict</i>	Poliklinik <i>Polyclinic</i>		
	2018	2019	2020
(1)	(8)	(9)	(10)
Donorojo	1	3	4
Punung	1	-	-
Pringku	-	1	1
Pacitan	5	4	4
Kebonagung	-	-	-
Arjosari	-	-	-
Nawangan	1	-	-
Bandar	1	-	-
Tegalombo	1	-	-
Tulakan	1	1	1
Ngadirojo	-	-	-
Sudimoro	-	1	1
<b>Kabupaten Pacitan</b>	<b>11</b>	<b>10</b>	<b>11</b>

Lanjutan Tabel/Continued Table 4.2.1

Kecamatan Subdistrict	Puskesmas Public Health Center		
	2018	2019	2020
(1)	(11)	(12)	(13)
Donorojo	2	2	2
Punung	2	2	2
Pringku	2	2	2
Pacitan	2	2	2
Kebonagung	2	2	2
Arjosari	2	2	2
Nawangan	2	2	2
Bandar	2	2	2
Tegalombo	3	4	2
Tulakan	2	2	2
Ngadirojo	2	2	2
Sudimoro	2	2	2
<b>Kabupaten Pacitan</b>	<b>25</b>	<b>26</b>	<b>24</b>

Lanjutan Tabel/*Continued Table 4.2.1*

Kecamatan <i>Subdistrict</i>	Puskesmas Pembantu <i>Subsidiary of Public Health Center</i>		
	2018	2019	2020
(1)	(14)	(15)	(16)
Donorojo	5	5	5
Punung	5	5	5
Pringkuku	3	3	3
Pacitan	7	7	7
Kebonagung	5	4	5
Arjosari	5	5	5
Nawangan	3	3	3
Bandar	2	2	2
Tegalombo	3	3	3
Tulakan	5	6	6
Ngadirojo	6	6	6
Sudimoro	4	4	4
<b>Kabupaten Pacitan</b>	<b>53</b>	<b>53</b>	<b>54</b>



Lanjutan Tabel/Continued Table 4.2.1

Kecamatan Subdistrict	Apotek Pharmacy		
	2018	2019	2020
(1)	(17)	(18)	(19)
Donorojo	4	4	4
Punung	2	2	2
Pringkuku	1	1	1
Pacitan	11	10	10
Kebonagung	3	2	2
Arjosari	1	1	1
Nawangan	1	-	1
Bandar	1	1	1
Tegalombo	1	1	1
Tulakan	2	1	1
Ngadirojo	4	2	3
Sudimoro	-	1	1
<b>Kabupaten Pacitan</b>	<b>31</b>	<b>26</b>	<b>28</b>

Catatan/Note: <sup>1</sup> Desa pada tabel ini termasuk Unit Permukiman Transmigrasi (UPT) yang masih dibina oleh kementerian terkait dan nagari di Provinsi Sumatera Barat/Villages in this table include Transmigration Settlement Unit which is still fostered by the relevant ministries and the nagari in the Province of Sumatera Barat

Sumber/Source: BPS, Pendataan Potensi Desa (Podes)/BPS-Statistics Indonesia, Village Potential Data Collecting

**Tabel 4.2.2**  
**Table**

**Jumlah Tenaga Kesehatan Menurut Kecamatan di Kabupaten Pacitan, 2020**  
**Number of Health Human Resources by Subdistrict in Pacitan Regency, 2020**

Kecamatan Subdistrict	Dokter <sup>1</sup> Doctor <sup>1</sup>	Dokter Gigi <sup>2</sup> Dentist <sup>2</sup>	Perawat Nurse	Bidan Midwife	Tenaga kefarmasian Pharmacist
(1)	(2)	(3)	(4)	(5)	(6)
Donorojo	4	2	27	23	3
Punung	5	1	32	22	2
Pringkuku	4	1	24	18	2
Pacitan	4	2	24	35	4
Kebonagung	4	1	24	31	4
Arjosari	4	1	33	22	2
Nawangan	3	-	25	18	1
Bandar	2	2	27	20	4
Tegalombo	4	1	40	25	3
Tulakan	5	2	34	29	4
Ngadirojo	4	1	35	27	4
Sudimoro	2	1	21	26	2
<b>Kabupaten Pacitan</b>	<b>45</b>	<b>15</b>	<b>346</b>	<b>296</b>	<b>35</b>

Lanjutan Tabel/Continued Table 4.2.2

Kecamatan Subdistrict	Tenaga Kesehatan Masyarakat Public Health worker	Tenaga Kesehatan Lingkungan Enviromental Health Worker	Tenaga Gizi Nutritionist	Ahli Teknologi Laboratorium Medik Medical Laboratory Technician
(1)	(7)	(8)	(9)	(10)
Donorojo	3	4	4	2
Punung	5	4	4	2
Pringkuku	4	4	4	1
Pacitan	4	4	5	3
Kebonagung	4	5	4	3
Arjosari	2	4	4	3
Nawangan	4	1	4	3
Bandar	3	4	3	3
Tegalombo	3	4	6	2
Tulakan	5	3	4	4
Ngadirojo	6	2	4	4
Sudimoro	3	4	4	4
<b>Kabupaten Pacitan</b>	<b>46</b>	<b>43</b>	<b>50</b>	<b>34</b>

Catatan/Note: <sup>1</sup>Dokter dalam tabel ini termasuk dokter spesialis (selain spesialis gigi) dan dokter umum/Doctor in this table include medical specialist (exclude dentist specialist) and general practitioner

<sup>2</sup>Dokter gigi dalam tabel ini termasuk dokter spesialis gigi dan dokter gigi/Doctor in this table include dentist dan dentist specialist

Sumber/Source: Dinas Kesehatan Kabupaten Pacitan/Pacitan Regency Health Services

**Tabel 4.2.3**  
**Table**

**Jumlah Rumah Sakit Umum, Rumah Sakit Khusus, Puskesmas, Klinik Pratama, dan Posyandu Menurut Kecamatan di Kabupaten Pacitan, 2019 dan 2020**  
**Number of General Hospital, Specialized Hospital, Public Health Center, Primary Clinic, and Integrated Health Post by Subdistrict in Pacitan Regency, 2019 and 2020**

Kecamatan Subdistrict	Rumah Sakit Umum General Hospital		Rumah Sakit Khusus Specialized Hospital	
	2019	2020	2019	2020
(1)	(2)	(3)	(4)	(5)
Donorojo	-	-	-	-
Punung	-	-	-	-
Pringkuku	-	-	-	-
Pacitan	2	2	2	2
Kebonagung	-	-	-	-
Arjosari	-	-	-	-
Nawangan	-	-	-	-
Bandar	-	-	-	-
Tegalombo	-	-	-	-
Tulakan	-	-	-	-
Ngadirojo	-	-	-	-
Sudimoro	-	-	-	-
<b>Kabupaten Pacitan</b>	<b>2</b>	<b>2</b>	<b>2</b>	<b>2</b>

Lanjutan Tabel/Continued Table 4.2.3

Kecamatan Subdistrict	Puskesmas <sup>1</sup> Rawat Inap Public Health Center <sup>1</sup> with Inpatient Care		Puskesmas <sup>1</sup> Non Rawat Inap Public Health Center <sup>1</sup> without Inpatient Care	
	2019	2020	2019	2020
(1)	(6)	(7)	(8)	(9)
Donorojo	2	2	...	...
Punung	2	2	...	...
Pringkuku	2	2	...	...
Pacitan	2	2	...	...
Kebonagung	2	2	...	...
Arjosari	2	2	...	...
Nawangan	2	2	...	...
Bandar	2	2	...	...
Tegalombo	2	2	...	...
Tulakan	2	2	...	...
Ngadirojo	2	2	...	...
Sudimoro	2	2	...	...
<b>Kabupaten Pacitan</b>	<b>24</b>	<b>24</b>	<b>...</b>	<b>...</b>

Lanjutan Tabel/*Continued Table 4.2.3*

Kecamatan Subdistrict	Klinik Pratama Primary Clinic		Posyandu Intregrated Health Post	
	2019	2020	2019	2020
(1)	(10)	(11)	(12)	(13)
Donorojo	3	3	68	68
Punung	-	-	52	52
Pringkuku	1	1	53	53
Pacitan	7	7	112	112
Kebonagung	-	-	93	93
Arjosari	-	-	68	68
Nawangan	-	-	55	55
Bandar	-	-	49	49
Tegalombo	-	-	58	58
Tulakan	-	-	109	109
Ngadirojo	-	-	66	66
Sudimoro	1	1	54	54
<b>Kabupaten Pacitan</b>	<b>12</b>	<b>12</b>	<b>837</b>	<b>837</b>

Catatan/Note: <sup>1</sup> Puskesmas yang teregistrasi/Registered Public Health Center

Sumber/Source: Dinas Kesehatan Kabupaten Pacitan/Pacitan Regency Health Services

**Tabel 4.2.4** Jumlah Kasus Penyakit Menurut Kecamatan di Kabupaten Pacitan, 2020  
**Table** Number of Disease Case by Subdistrict in Pacitan Regency, 2020

Kecamatan Subdistricts	Diare Diarrhea	DBD Dengue Hemorrhagic	HIV/AIDS	
			Kasus Baru New Cases	Kasus Kumulatif Cumulative Cases
(1)	(2)	(3)	(4)	(5)
Donorojo	184	4	3	3
Punung	82	28	1	1
Pringkuku	262	29	-	-
Pacitan	586	213	4	4
Kebonagung	99	60	1	1
Arjosari	277	63	3	3
Nawangan	21	14	2	2
Bandar	381	4	-	-
Tegalombo	438	11	1	1
Tulakan	258	143	2	2
Ngadirojo	600	129	-	-
Sudimoro	156	29	3	3
<b>Kabupaten Pacitan</b>	<b>3 344</b>	<b>727</b>	<b>20</b>	<b>20</b>

Lanjutan Tabel/*Continued Table 4.2.4*

Kecamatan <i>Subdistricts</i>	Malaria Suspek Malaria <i>(Suspec)</i>	TB Paru <i>Tuberculosis</i>	Pneumonia <i>Pneumonia</i>	Kusta <i>Leprosy</i>	Campak <i>Measles</i>
(1)	(6)	(7)	(8)	(9)	(10)
Donorojo	-	14	1	-	-
Punung	-	11	1	-	-
Pringku	-	14	11	-	-
Pacitan	-	91	-	-	-
Kebonagung	-	20	2	-	-
Arjosari	-	20	1	-	-
Nawangan	-	18	18	-	-
Bandar	-	10	46	-	-
Tegalombo	164	8	4	-	-
Tulakan	-	31	16	-	-
Ngadirojo	-	33	9	1	-
Sudimoro	-	12	4	-	-
<b>Kabupaten Pacitan</b>	<b>164</b>	<b>282</b>	<b>113</b>	<b>1</b>	<b>-</b>

Catatan/Note: ...

Sumber/Source: Dinas Kesehatan Kabupaten Pacitan/*Pacitan Regency Health Services*



**Tabel 4.2.5** Jumlah Bayi Lahir, Bayi Berat Badan Lahir Rendah (BBLR), BBLR Dirujuk, dan Bergizi Buruk Menurut Kecamatan di Kabupaten Pacitan, 2020  
*Number of Births, Babies with Low Birth Weights (LBW), Treated LBW, and Malnutrition Cases by Regency in Pacitan Regency, 2020*

Kecamatan Subdistricts	Bayi Lahir Births	BBLR/LBW		Gizi Buruk Malnutrition
		Jumlah Total	Dirujuk Treated	
(1)	(2)	(3)	(4)	(5)
Donorojo	390	18	13	6
Punung	372	20	15	1
Pringkuku	318	21	14	5
Pacitan	942	45	33	7
Kebonagung	523	39	32	6
Arjosari	462	19	14	7
Nawangan	559	33	23	5
Bandar	452	21	14	5
Tegalombo	600	39	25	7
Tulakan	1039	63	49	6
Ngadirojo	542	16	10	6
Sudimoro	353	25	12	5
<b>Kabupaten Pacitan</b>	<b>6552</b>	<b>359</b>	<b>254</b>	<b>66</b>

Catatan/Note: ...

Sumber/Source: Dinas Kesehatan Kabupaten Pacitan/Pacitan Regency Health Services

### 4.3 AGAMA DAN SOSIAL LAINNYA RELIGION AND OTHER SOCIAL AFFAIRS

**Tabel 4.3.1** Jumlah Penduduk Menurut Kecamatan dan Agama yang Dianut di Kabupaten Pacitan, 2020  
*Population by Subdistrict and Religion in Pacitan Regency, 2020*

Kecamatan Subdistrict	Islam	Protestan Protestant	Katolik Catholic	Hindu	Budha Buddha	Lainnya Others
(1)	(2)	(3)	(4)	(5)	(6)	(7)
Donorojo	42 771	74	60	-	2	-
Punung	36 934	55	60	-	-	-
Pringkuku	32 375	-	-	-	-	-
Pacitan	76 040	355	143	3	1	-
Kebonagung	46 007	16	-	-	-	-
Arjosari	41 802	6	-	-	-	-
Nawangan	51 777	12	-	1	-	-
Bandar	45 497	6	-	-	-	-
Tegalombo	55 837	15	-	-	-	-
Tulakan	86 918	-	17	-	-	-
Ngadirojo	48 966	16	12	-	-	-
Sudimoro	36 356	3	-	-	-	-
<b>Kabupaten Pacitan</b>	<b>601 280</b>	<b>558</b>	<b>292</b>	<b>4</b>	<b>3</b>	<b>-</b>

Catatan/Note: ...

Sumber/Source: Kementerian Agama, Data Semester Ganjil/Ministry of Religious Affairs, Odd Semester Data

**Tabel 4.3.2** Jumlah Tempat Peribadatan Menurut Kecamatan di Kabupaten Pacitan, 2020  
**Number of Places of Worship by Subdistrict in Pacitan Regency, 2020**

Kecamatan Subdistrict	Masjid Mosque	Mushola Pray Room	Gereja Protestan Protestant Church	Gereja Katholik Catholic Church	Pura Temple	Vihara
(1)	(2)	(3)	(4)	(5)	(6)	(7)
Donorojo	101	76	1	1	-	-
Punung	118	70	1	-	-	-
Pringkuku	314	75	-	-	-	-
Pacitan	141	237	1	2	-	-
Kebonagung	183	95	1	-	-	-
Arjosari	116	206	-	-	-	-
Nawangan	133	111	1	-	-	-
Bandar	244	146	-	-	-	-
Tegalombo	102	65	-	-	-	-
Tulakan	416	256	-	-	-	-
Ngadirojo	128	124	-	1	-	-
Sudimoro	66	157	-	-	-	-
<b>Kabupaten Pacitan</b>	<b>2 062</b>	<b>1 618</b>	<b>5</b>	<b>4</b>	<b>-</b>	<b>-</b>

Catatan/Note: ...

Sumber/Source: Kementerian Agama, Data Semester Ganjil/Ministry of Religious Affairs, Odd Semester Data

**Tabel**  
**Table** 4.3.3**Jumlah Desa<sup>1</sup>/Kelurahan yang Mengalami Bencana Alam<sup>2</sup> Menurut Kecamatan di Kabupaten Pacitan, 2018–2020**  
**Number of Villages<sup>1</sup>/Kelurahan that Had Natural Disaster<sup>2</sup> by Subdistrict in Pacitan Regency, 2018–2020**

Kecamatan Subdistrict	Banjir/Flood		
	2018	2019	2020
(1)	(2)	(3)	(4)
Donorojo	1	-	-
Punung	4	-	-
Pringkuku	3	-	-
Pacitan	-	-	-
Kebonagung	1	-	-
Arjosari	16	10	8
Nawangan	-	1	1
Bandar	-	-	-
Tegalombo	1	-	-
Tulakan	-	-	-
Ngadirojo	13	1	-
Sudimoro	8	1	-
<b>Kabupaten Pacitan</b>	<b>47</b>	<b>13</b>	<b>9</b>

Lanjutan Tabel/*Continued Table 4.3.3*

Kecamatan Subdistrict	Gempa Bumi/ <i>Earthquake</i>		
	2018	2019	2020
(1)	(5)	(6)	(7)
Donorojo	12	-	-
Punung	12	3	2
Pringkuku	-	-	-
Pacitan	25	1	-
Kebonagung	10	-	-
Arjosari	17	1	1
Nawangan	-	-	-
Bandar	5	-	-
Tegalombo	-	-	-
Tulakan	13	-	-
Ngadirojo	4	-	-
Sudimoro	1	-	-
<b>Kabupaten Pacitan</b>	<b>99</b>	<b>5</b>	<b>3</b>

Lanjutan Tabel/*Continued Table* 4.3.3

Kecamatan <i>Subdistrict</i>	Tanah Longsor/ <i>Landslide</i>		
	2018	2019	2020
(1)	(8)	(9)	(10)
Donorojo	2	-	-
Punung	7	1	-
Pringkuku	6	-	-
Pacitan	16	2	-
Kebonagung	18	-	1
Arjosari	17	3	2
Nawangan	9	2	2
Bandar	8	6	5
Tegalombo	10	2	1
Tulakan	16	2	2
Ngadirojo	16	2	-
Sudimoro	9	3	2
<b>Kabupaten Pacitan</b>	<b>134</b>	<b>23</b>	<b>15</b>

Catatan/*Note*: <sup>1</sup> Desa pada tabel ini termasuk Unit Permukiman Transmigrasi (UPT) yang masih dibina oleh kementerian terkait dan nagari di Provinsi Sumatera Barat/*Villages in this table are included in Transmigration Settlement Unit which is still fostered by the relevant ministries and the nagari in the Province of Sumatera Barat*

Sumber/*Source*: <sup>2</sup> Kejadian dalam setahun sebelum tahun pencacahan/*Occured during the last one year before the enumeration years*  
BPS, Pendataan Potensi Desa (Podes)/*BPS-Statistics Indonesia, Village Potential Data Collecting*

**Tabel**  
**Table 4.3.4****Jumlah Jemaah Haji yang Diberangkatkan ke Tanah Suci Menurut Jenis Kelamin dan Kecamatan di Kabupaten Pacitan 2018 - 2020**  
**Number of Hajj Pilgrims Sent to the Holy Land by Gender and District in Pacitan Regency 2018 - 2020**

Kecamatan Subdistrict	2018		2019		2020	
	Laki Laki Male	Perempuan Female	Laki Laki Male	Perempuan Female	Laki Laki Male	Perempuan Female
(1)	(2)	(3)	(4)	(5)	(6)	(7)
Donorojo	1	1	1	1	1	4
Punung	4	3	-	-	1	1
Pringkuku	-	-	2	3	2	3
Pacitan	63	82	49	62	41	52
Kebonagung	3	2	3	3	2	1
Arjosari	20	21	17	21	8	9
Nawangan	-	-	-	-	1	3
Bandar	-	2	1	1	-	-
Tegalombo	-	-	3	3	1	1
Tulakan	7	8	3	2	2	3
Ngadirojo	8	12	8	12	6	7
Sudimoro	1	1	2	-	3	3
<b>Kabupaten Pacitan</b>	<b>107</b>	<b>132</b>	<b>89</b>	<b>108</b>	<b>68</b>	<b>87</b>

Catatan/Note: ...

Sumber/Source: Kementerian Agama, Data Semester Ganjil/Ministry of Religious Affairs, Odd Semester Data

**Tabel**  
**Table** 4.3.5**Jumlah Jemaah Haji yang Diberangkatkan ke Tanah Suci Menurut Kecamatan di Kabupaten Pacitan, 2016 - 2020**  
**Number of Hajj Pilgrims Sent to the Holy Land by Subdistrict in Pacitan Regency, 2016 - 2020**

<b>Kecamatan Subdistrict</b>	<b>2016</b>	<b>2017</b>	<b>2018</b>	<b>2019</b>	<b>2020</b>
(1)	(2)	(3)	(4)	(5)	(6)
Donorojo	53	45	34	55	87
Punung	56	67	38	55	84
Pringkuku	59	75	20	44	77
Pacitan	152	154	126	150	165
Kebonagung	78	87	38	67	123
Arjosari	56	69	29	61	121
Nawangan	67	69	49	73	98
Bandar	45	68	40	61	87
Tegalombo	95	67	48	78	85
Tulakan	112	132	84	130	106
Ngadirojo	69	62	41	68	97
Sudimoro	73	46	33	39	33
<b>Kabupaten Pacitan</b>	<b>915</b>	<b>941</b>	<b>580</b>	<b>881</b>	<b>1163</b>

Catatan/Note: ...

Sumber/Source: Kementerian Agama, Data Semester Ganjil/Ministry of Religious Affairs, Odd Semester Data



**Tabel** 4.3.6 **Jumlah Perkara Pidana dan Perkara Perdata Menurut Jenis Perkara, 2020**  
**Table** 4.3.6 **Number of Criminal and Civil Cases by Type of Case, 2020**

Bulan Month	Perkara Pidana Criminal Cases			Perkara Perdata/ Civil Cases	
	Biasa Common	Singkat Short	Cepat Fast	Gugatan Lawsuit	Permohonan Applicant
(1)	(2)	(3)	(4)	(5)	(6)
Januari/January	6	-	-	-	1
Februari/February	8	-	-	1	-
Maret/March	9	-	-	1	-
April/April	3	-	-	1	-
Mei/May	3	-	1	-	1
Juni/June	10	-	-	-	1
Juli/July	7	-	-	-	1
Agustus/August	4	-	-	-	5
September/September	3	-	-	1	-
Oktober/October	3	-	-	-	1
November/November	6	-	-	-	2
Desember/December	2	-	-	-	-
<b>Jumlah/Total</b>	<b>64</b>	<b>-</b>	<b>1</b>	<b>4</b>	<b>12</b>

Catatan/Note: ...

Sumber/Source: Pengadilan Negeri/State Court

**Tabel**  
**Table** 4.3.7

**Jumlah Perkara Pidana dan Perkara Perdata yang  
Diselesaikan, 2020**  
*Number of Criminal and Civil Cases Resolved, 2020*

Bulan Month	Perkara Pidana Criminal Cases					
	Masuk Incoming		Putus Disconnect		Sisa Remaining	
	Perkara Cases	Terdakwa Defendant	Perkara Cases	Terdakwa Defendant	Perkara Cases	Terdakwa Defendant
(1)	(2)	(3)	(4)	(5)	(6)	(7)
Januari/January	6	11	2	2	4	9
Februari/February	8	8	4	9	8	8
Maret/March	9	9	10	10	7	7
April/April	3	3	7	7	3	3
Mei/May	3	3	4	4	2	2
Juni/June	10	15	2	2	10	15
Juli/July	7	7	11	16	6	6
Agustus/August	4	4	5	5	5	5
September/September	3	7	5	9	3	3
Oktober/October	3	3	4	4	2	2
November/November	6	6	2	2	6	6
Desember/December	2	2	6	6	2	2
<b>Jumlah/Total</b>	<b>64</b>	<b>78</b>	<b>62</b>	<b>76</b>	<b>58</b>	<b>68</b>

Lanjutan Tabel/Continued Table 4.3.7

Bulan Month	Perkara Perdata Civil Cases					
	Gugatan/ Lawsuit			Sederhana/ Simple		
	Masuk Incoming	Putus Disconnect	Sisa Remaining	Masuk Incoming	Putus Disconnect	Sisa Remaining
(1)	(8)	(9)	(10)	(11)	(12)	(13)
Januari/January	-	-	-	8	4	4
Februari/February	1	-	1	9	9	4
Maret/March	1	-	2	6	9	1
April/April	1	1	2	-	1	-
Mei/May	-	-	2	-	-	-
Juni/June	-	1	1	1	-	1
Juli/July	-	1	-	3	4	-
Agustus/August	-	-	-	4	4	-
September/September	1	-	1	3	1	2
Oktober/October	-	-	1	5	6	1
November/November	-	-	1	3	3	1
Desember/December	-	-	1	1	2	-
<b>Jumlah/Total</b>	<b>4</b>	<b>3</b>	<b>12</b>	<b>43</b>	<b>43</b>	<b>14</b>

Catatan/Note: ...

Sumber/Source: Pengadilan Negeri/State Court

#### 4.4 KEMISKINAN POVERTY

**Tabel 4.4.1** Garis Kemiskinan, Jumlah, dan Persentase Penduduk Miskin di Kabupaten Pacitan, 2013–2020  
*Poverty Line, Number, and Percentage of Poor People in Pacitan Regency, 2013–2020*

Tahun Year	Garis Kemiskinan (rupiah/kapita/bulan) Poverty Line (rupiah/capita/month)	Jumlah Penduduk Miskin (ribu) Number of Poor People (thousand)	Persentase Penduduk Miskin Percentage of Poor People
(1)	(2)	(3)	(4)
2013	215 482	91,70	16,66
2014	220 810	88,90	16,18
2015	228 573	92,08	16,68
2016	239 339	85,53	15,49
2017	250 942	85,26	15,42
2018	268 592	78,64	14,19
2019	283 321	75,86	13,67
2020	296 271	80,82	14,54

Catatan/Note: ...

Sumber/Source: .BPS, Survei Sosial Ekonomi Nasional Maret/BPS-Statistics Indonesia, March National Socioeconomic Survey

**Tabel 4.4.2** Indeks Kedalaman Kemiskinan dan Indeks Keparahan Kemiskinan di Kabupaten Pacitan, 2013–2020  
**Poverty Gap Index and Poverty Severity Index in Pacitan Regency, 2013–2020**

Tahun Year	Indeks Kedalaman Kemiskinan Poverty Gap Index	Indeks Keparahan Kemiskinan Poverty Severity Index
(1)	(2)	(3)
2013	2,49	0,55
2014	2,23	0,49
2015	2,92	0,90
2016	2,86	0,79
2017	2,14	0,48
2018	1,73	0,32
2019	1,75	0,34
2020	2,68	0,71

Catatan/Note: ...

Sumber/Source: .BPS, Survei Sosial Ekonomi Nasional Maret/BPS-Statistics Indonesia, March National Socioeconomic Survey

**Tabel**  
**Table** 4.4.3

**Jumlah Penerima Bantuan (Kepala Keluarga) dan Anggaran Bantuan Sosial Pangan Menurut Kecamatan di Kabupaten Pacitan, 2020**  
**Number of Aid Recipients (Head of Household) and food Social Assistance Budget by Subdistrict in Pacitan Regency, 2020**

Kecamatan Subdistrict	Jumlah Penerima Bantuan (Kepala Keluarga) Number of Beneficiaries (head of household)		Jumlah Anggaran (ribu rupiah) Budget Amount (thousand rupiahs)	
	Rencana Planning	Realisasi Realization (%)	Rencana Planning	Realisasi Realization (%)
(1)	(2)	(3)	(4)	(5)
Donorojo	4 073	93,98	814 600	93,98
Punung	5 906	98,98	1 181 200	98,98
Pringkuku	3 267	93,54	653 400	93,54
Pacitan	2 908	96,56	581 600	96,56
Kebonagung	7 294	88,65	1 458 800	88,65
Arjosari	3 208	94,08	641 600	94,08
Nawangan	2 976	97,24	595 200	97,24
Bandar	2 260	94,38	452 000	94,38
Tegalombo	1 925	92,78	385 000	92,78
Tulakan	2 731	97,00	546 200	97,00
Ngadirojo	8 839	97,07	1 767 800	97,07
Sudimoro	8 430	94,14	1 686 000	94,14
<b>Kabupaten Pacitan</b>	<b>53 817</b>	<b>94,14</b>	<b>10 763 400</b>	<b>94,77</b>

Catatan/Note: ...

Sumber/Source: Dinas Sosial/Social Service



## Produksi Tanaman Sayuran menurut Jenis Tanaman (Kwintal), 2020

*Production of Vegetables Crops by Type of Crops (quintal), 2020*



### **Cabai Merah**

*Red chili pepper*

**9.387**

### **Cabai Rawit**

*Cayenne pepper*

**8.252**



### **Tomat**

*Tomato*

**476**

### **Bawang Merah**

*Shallot*

**1.156**



### **Jamur**

*Mushroom*

**150**





**PENJELASAN TEKNIS**

**TECHNICAL NOTES**

1. Lahan sawah adalah lahan pertanian yang berpetak-petak dan dibatasi oleh pematang (galengan), saluran untuk menahan/ menyalurkan air, yang biasanya ditanami padi sawah tanpa memandang dari mana diperoleh atau status lahan tersebut. Lahan yang dimaksud termasuk lahan yang terdaftar di Pajak Bumi Bangunan, luran Pembangunan Daerah, lahan bengkok, lahan serobotan, lahan rawa yang ditanami padi dan lahan bekas tanaman tahunan yang telah dijadikan sawah, baik yang ditanami padi, palawija atau tanaman semusim lainnya.
2. Tegall/Kebun adalah lahan pertanian bukan sawah (lahan kering) yang ditanami tanaman semusim atau tahunan dan terpisah dengan halaman sekitar rumah serta penggunaannya tidak berpindah pindah.
3. Ladang/Huma adalah lahan pertanian bukan sawah (lahan kering) yang biasanya ditanami tanaman semusim dan penggunaannya hanya semusim atau dua musim, kemudian akan ditinggalkan bila sudah tidak subur lagi (berpindah-pindah). Kemungkinan lahan ini beberapa tahun kemudian akan dikerjakankembali jika sudah

1. *Wetland is agricultural land that separated by small dykes to resist water, where the main crop is usually wetland paddy without considering where it is got from or the status of the land. It includes the land that is registered at land income tax office, regional development contribution, 'bengkok' land, illegal ownership, swamps for rice cultivation, and annual crop land mark that has been used as rice field, which are both planted with paddy, secondary crops or the other seasonal crops.*
2. *Dry field/Garden is an dryland (unirrigated land) which is planted with seasonal or annual crops and separately from the yard around the house without shifting*
3. *Unirrigated agricultural field / Shifting cultivation land is dryland (unirrigated land) that usually is cultivated for seasonal crops and utilized only for one or two seasons, then it will be left when it is not fertile (shifting). Maybe, this land will be used again in a few years if it has been fertile.*

subur.

4. Lahan yang sementara tidak diusahakan adalah lahan yang biasanya diusahakan tetapi untuk sementara (lebih dari 1 (satu) tahun tetapi kurang dari atau sama dengan 2 (dua) tahun) tidak diusahakan, termasuk lahan sawah yang tidak diusahakan selama lebih dari 2 (dua) tahun.
  5. Data pokok tanaman pangan yang dikumpulkan adalah luas panen dan produktivitas (hasil per hektar). Produksi tanaman pangan merupakan hasil perkalian antara luas panen dengan produktivitas. Pengumpulan data luas panen dilakukan setiap bulan dengan pendekatan area kecamatan di seluruh wilayah Indonesia. Pengumpulan data produktivitas dilakukan melalui pengukuran langsung pada plot ubinan berukuran 2½ m x 2½ m. Pengumpulan data produktivitas dilakukan setiap subround (empat bulanan) pada waktu panen petani.
  6. Data produksi padi dan palawija yang disajikan adalah dalam kualitas: gabah kering giling (padi), pipilan kering (jagung), biji kering (kedelai dan kacang tanah), dan umbi basah (ubi kayu dan ubi jalar).
  7. Tanaman sayuran dan buah-
4. *Temporarily unused land is land that is regularly used but temporarily (more than a year but less or equal than two years) is unused, it includes wetland that is not cultivated more than two years.*
  5. *The main food crops data collected consists of harvested area and productivity (yield per hectare). Food crops production is generated by harvested area multiplied by productivity. The harvested area data is collected every month using sub district area approach in all sub district in Indonesia. The productivity data collection is conducted by a direct measurement in 2½m x 2½m crop cutting plot. The productivity measurement is conducted in every subround (four monthly) at the time when farmers are harvesting their crops.*
  6. *Production of paddy and secondary crops data are presented in the form of: dry unhusked rice (paddy), dry loose maize (maize), dry shells crops (soybeans and peanuts), and fresh roots (cassava and sweet potatoes).*
  7. *Seasonal vegetable and fruit plants*

buah semusim

Tanaman sayuran semusim adalah tanaman sumber vitamin, garam mineral dan lain-lain yang dikonsumsi dari bagian tanaman yang berupa daun, bunga, buah, dan umbinya, yang berumur kurang dari satu tahun.

Tanaman buah-buahan semusim adalah tanaman sumber vitamin, garam mineral, dan lain-lain yang dikonsumsi dari bagian tanaman yang berupa buah, berumur kurang dari satu tahun, tidak berbentuk pohon/rumpun tetapi menjalar dan berbatang lunak.

*Seasonal vegetable plants are plants which are the sources of vitamin, mineral salt, etc, consumed from the part of the plant in the form of leaf, flower, fruit, and root with the age of less than one year.*

*Seasonal fruit plants are plants which are the sources of vitamin, mineral salt, etc, consumed from the part of the plant in the form of fruits. These plants are creeps with the age of less than one year.*

8. Tanaman buah-buahan dan sayuran tahunan

Tanaman buah-buahan tahunan adalah tanaman sumber vitamin, garam mineral, dan lain-lain yang dikonsumsi dari bagian tanaman yang berupa buah dan merupakan tanaman tahunan.

Tanaman sayuran tahunan adalah tanaman sumber vitamin, garam mineral, dan lain-lain yang dikonsumsi dari bagian tanaman yang berupa daun dan atau buah yang berumur lebih dari satu tahun.

8. *Annual fruit and vegetable plants Annual fruit plants are plants which are the sources of vitamin, contained mineral salt, etc, consumed from the part of plant in the form of fruit and more than one year of age.*

*Annual vegetable plants are plants which are the sources of vitamin, contained mineral salt, etc, consumed from the part of the plant in the form of vegetable and more than one year of age.*

9. Tanaman biofarmaka adalah tanaman yang bermanfaat untuk obat-obatan, kosmetik, dan kesehatan yang dikonsumsi atau digunakan dari bagian-bagian tanaman seperti daun, batang, buah, umbi (rimpang) ataupun

9. *Medicinal plants are plants which are useful for medicine. It is consumed from part of the plant such as leaf, flower, fruit, tuber, and root.*

akar.

10. Tanaman hias adalah tanaman yang mempunyai nilai keindahan baik bentuk, warna daun, tajuk maupun bunganya, sering digunakan untuk penghias pekarangan dan lain sebagainya.
11. Luas panen tanaman hortikultura adalah luas tanaman sayuran, buah-buahan, biofarmaka, dan tanaman hias yang diambil hasilnya/dipanen pada periode pelaporan.
12. Luas panen untuk tanaman sayuran adalah luas tanaman yang dipanen sekaligus/habis/dibongkar dan luas tanaman yang dipanen berkali-kali (lebih dari satu kali)/belum habis. Tanaman yang dipanen sekaligus/habis/dibongkar adalah tanaman yang sehabis panen langsung dibongkar/dicabut, terdiri dari bawang merah, bawang putih, bawang daun, kentang, kol/kubis, kembang kol, petsai/sawi, wortel, lobak, dan kacang merah. Tanaman yang dipanen berkali-kali (lebih dari satu kali)/belum habis adalah tanaman yang pemanenannya lebih dari satu kali dan biasanya dibongkar apabila panen terakhir sudah tidak memadai lagi, terdiri dari: kacang panjang, cabe besar, cabe rawit, jamur, tomat, terung, buncis, ketimun, labu siam, kangkung,
10. *Ornamental plants are plants which have a beauty value, either in shape, colour of leaf or crown of flower, and they are often used as a yard decorator.*
11. *Harvested area of horticulture is area which vegetable, fruit, medicinal and ornamental plant of crop harvested during the period of report.*
12. *Harvested area of vegetables is area of entirely plant harvested/demolished and plant harvested several times/undemolished.*
- Entirely plants harvested/demolished are plants usually harvested once and demolished to be substituted by other plants, consisting of: shallots, garlic, leeks, potato, cabbage, cauli flower, mustard green, carrots, chinese radish, and red kidney beans.*
- Plants harvested several times/undemolished are plants usually harvested more than once and demolished in the case that the last harvest was economically not profitable. They consist of : yard long beans, chili, small chili, mushroom, tomatoes, egg plant, frech beans, cucumber, pumpkin/chajota, swamp cabbage, spinach,*

bayam, melon, semangka, dan blewah.

*melon, watermelon, and blewah.*

13. Produksi hortikultura adalah hasil menurut bentuk produk dari setiap tanaman sayuran, buah-buahan, biofarmaka dan tanaman hias yang diambil berdasarkan luas yang dipanen/tanaman yang menghasilkan pada bulan/triwulan laporan.
  14. Bentuk produksi perkebunan adalah; karet kering (karet), daun kering (teh dan tembakau), biji kering (kopi dan coklat), kulit kering (kayu manis dan kina), serat kering (rami), bunga kering (cengkeh), refined sugar (tebu dari perkebunan besar), gula mangkok (tebu dari perkebunan rakyat), ekivalen kopra (kopra), biji dan bunga (pala) serta minyak daun (sereh).
  15. Data Statistik Kehutanan sebagian besar merupakan data sekunder yang bersumber dari Dinas Kehutanan dan Perkebunan.
  16. Kawasan hutan adalah wilayah tertentu yang berupa hutan, yang ditunjuk dan atau ditetapkan oleh pemerintah untuk dipertahankan keberadaannya sebagai hutan tetap. Hal ini untuk menjamin kepastian hukum mengenai status kawasan hutan, letak batas dan luas suatu wilayah tertentu yang sudah ditunjuk menjadi
13. *Horticulture production is the standard production quantity form of vegetable, fruit, medicinal and ornamental plant based on harvested area/the number of production plants reported monthly/quarterly.*
  14. *Production of estates crops are follows: dry rubber (rubber); dry leaves (tea and tobacco); dry beans (coffee and cocoa); dry bark (cassia vera and cinchona); dry fibre (rosella); dry flowers/buds (cloves); refined sugar (sugar cane from estate); cup sugar (sugar cane from smallholders); copra (copra); seeds and buds (nutmeg); and leaf oil (citronella).*
  15. *Most of forestry statistics are secondary data obtained from the Forestry and Plantation Services.*
  16. *Forest Area is a specific territory of forest ecosystem determined and or decided by the government as a permanent forest. Such decision is important to maintain the size of forest area and to ensure its legitimation and boundary demarcation of permanent forest.*

kawasan hutan tetap.

- |   |   |
|---|---|
| <p>17. Kawasan hutan Indonesia ditetapkan oleh Menteri Kehutanan dalam bentuk Surat Keputusan Menteri Kehutanan tentang Penunjukan Kawasan Hutan dan Perairan Provinsi. Penunjukan Kawasan Hutan ini disusun berdasarkan hasil pemaduserasian antara Rencana Tata Ruang Wilayah Provinsi (RTRWP) dengan Tata Guna Hutan Kesepakatan (TGHK).</p> | <p>17. <i>Indonesian forest area is determined by the Minister of Forestry in the format of Ministerial Decree on the Designation of Provincial Forest Area and Inland Water, Coastal and Marine Ecosystem. The designation of Forest Area is formulated based on integrated and harmonized of Provincial Spatial Planning (RTRWP) and Forest Land Use by Concensus (TGHK).</i></p> |
| <p>18. Penunjukan kawasan hutan mencakup pula kawasan perairan yang menjadi bagian dari Kawasan Suaka Alam (KSA) dan Kawasan Pelestarian Alam (KPA).</p>  | <p>18. <i>The designation of forest area in some cases also cover inland water, coastal and marine ecosystem that may become part of Sanctuary Reserve Area (KSA) and Nature Conservation Area (KPA).</i></p>   |
| <p>19. Kawasan Suaka Alam (KSA) adalah kawasan dengan ciri khas tertentu, baik di darat maupun di perairan yang mempunyai fungsi pokok sebagai kawasan pengawetan keanekaragaman tumbuhan dan satwa serta ekosistemnya, yang juga berfungsi sebagai wilayah sistem penyangga kehidupan.</p>   | <p>19. <i>A Sanctuary Reserve Area is a specific terrestrial or aquatic area having specific criteria for preserving biodiversity plant and animal as well as ecosystem, which also serve as life support system.</i></p>   |
| <p>20. Kawasan Pelestarian Alam (KPA) adalah kawasan dengan ciri khas tertentu, baik di darat maupun di perairan yang mempunyai fungsi pokok perlindungan sistem penyangga kehidupan, pengawetan keanekaragaman jenis tumbuhan dan satwa, serta pemanfaatan secara lestari</p>  | <p>20. <i>A Nature Conservation area is a specific terrestrial or aquatic area whose main function is to serve life support system and preserve diversity of plant and animal species, as well as to provide a sustainable utilization of living resources and their ecosystems.</i></p>  |

sumber daya alam hayati dan ekosistemnya.

- |   |  |
|---|--|
| <p>21. Berdasarkan Undang-Undang No. 41 Tahun 1999 tentang Kehutanan, kawasan hutan dibagi ke dalam kelompok Hutan Konservasi, Hutan Lindung, dan Hutan Produksi.</p>   | <p>21. <i>In accordance to the Act on Forestry No. 41/1999, forest area is categorized as Conservation Forest, Protection Forest and Production Forest.</i></p>  |
| <p>22. Hutan Konservasi adalah kawasan hutan dengan ciri khas tertentu, yang mempunyai fungsi pokok pengawetan keanekaragaman tumbuhan dan satwa serta ekosistemnya.</p>  | <p>22. <i>Conservation Forest is a forest area having specific characteristic established for the purposes of conservation of animal and plant species as well as their ecosystem.</i></p>   |
| <p>23. Hutan Lindung adalah kawasan hutan yang mempunyai fungsi pokok sebagai perlindungan sistem penyangga kehidupan untuk mengatur tata air, mencegah banjir, mengendalikan erosi, mencegah intrusi air laut, dan memelihara kesuburan tanah.</p> | <p>23. <i>Protection Forest is a forest area designated to serve life support system, maintain hydrological system, prevent of flood, erosion control, seawater intrusion, and maintain soil fertility.</i></p>                                |
| <p>24. Hutan Produksi adalah kawasan hutan yang mempunyai fungsi pokok memproduksi hasil hutan. Hutan produksi terdiri dari Hutan Produksi Tetap (HP), Hutan Produksi Terbatas (HPT), dan Hutan Produksi yang dapat dikonversi.</p>                 | <p>24. <i>Production Forest is a forest area designated mainly to promote sustainable forest production. Production forest is classified as permanent production forest, limited production forest, and convertible production forest.</i></p> |
| <p>25. Hutan Konservasi terdiri dari: Kawasan suaka alam berupa Cagar Alam (CA) dan Suaka Margasatwa (SM); Kawasan pelestarian alam berupa</p>  | <p>25. <i>Conservation Forest is divided into: Sanctuary Reserve area consists of Strict Nature Reserve and Wildlife Sanctuary. Nature conservation area consists</i></p>  |



Taman Nasional (TN), Taman Hutan Raya (THR), dan Taman Wisata Alam (TWA);

Taman Buru (TB).

Taman Buru adalah kawasan hutan yang ditetapkan sebagai tempat wisata berburu.

*of National Park (TN), Grand Forest Park (THR), and Nature Recreation Park (TWA);*

*Game Hunting Park (TB)*

*Game Hunting Park is forest area devoted for game hunting recreation.*

26. Penetapan lahan kritis mengacu pada lahan yang telah sangat rusak karena kehilangan penutupan vegetasinya, sehingga kehilangan atau berkurang fungsinya sebagai penahan air, pengendali erosi, siklus hara, pengatur iklim mikro, dan retensi karbon. Berdasarkan kondisi vegetasinya, kondisi lahan dapat diklasifikasikan sebagai: sangat kritis, kritis, agak kritis, potensial kritis, dan kondisi normal.
27. Reboisasi atau rehabilitasi hutan bertujuan untuk menghutankan kembali kawasan hutan yang kritis di wilayah daerah aliran sungai (DAS) yang dilaksanakan bersama masyarakat secara partisipatif.
28. Pemanfaatan hasil hutan kayu adalah segala bentuk usaha yang memanfaatkan dan mengusahakan hasil hutan kayu dengan tidak merusak lingkungan dan tidak mengurangi fungsi pokok hutan. Kegiatan ini hanya dapat dilaksanakan pada areal hutan yang memiliki potensi untuk dilakukan kegiatan
26. *Critical land refers to a piece of land severely damaged due to lost of its vegetation cover so that its functions as water retention, erosion control, nutrient cycling, micro climate regulator and carbon retention are completely depleted. Based upon its vegetation condition, the land could be classified as : very critical, critical, slight critical, potential critical, and normal condition.*
27. *Reforestation or forest rehabilitation is intended to rehabilitate the critical land inside forest area or watershed to improve their ecological and hydrological functions with active participation of local communities.*
28. *Commercial utilization of timber as forest product is activities to utilize timber without destructing the environment and undermining the main functions of the forest area. Those activities could only be executed in forest area with high commercial timber value with license.*

pemanfaatan hasil hutan kayu dan dapat dilaksanakan setelah diperoleh izin usaha.

29. Izin Usaha Pemanfaatan Hasil Hutan Kayu (IUPHHK) pada hutan alam adalah izin untuk memanfaatkan hutan produksi yang kegiatannya terdiri dari pemanenan atau penebangan, penanaman, pemeliharaan, pengamanan, pengolahan, dan pemasaran hasil hutan kayu. IUPHHK dapat diberikan kepada perorangan, koperasi, badan usaha swasta, dan BUMN/BUMD.
29. *The license to commercially utilize timber in natural forest is license to utilize production forest for which the activities consist of harvesting or felling, planting, tending, protecting, processing, and marketing. The license could be granted to individuals, cooperatives, private companies, state-owned enterprises/local government-owned enterprises.*
30. Produksi hasil hutan utama yang dihasilkan dari hutan adalah kayu bulat. Produksi kayu bulat ini dihasilkan dari hutan alam melalui kegiatan perusahaan Hak Pengusahaan Hutan (HPH/IUPHHK), kegiatan ijin pemanfaatan kayu (IPK) dalam rangka pembukaan wilayah hutan, pembangunan Hutan Tanaman Industri (HTI), serta kegiatan hutan rakyat.
30. *The main product of commercial forest operation is log. The log is harvested from various sources such as natural forest granted to concessionaires (IUPHHK/HPH), land clearing activities (IPK), industrial forest plantation (HTI) and community forest.*
31. Kayu Gergajian merupakan kayu hasil konversi kayu bulat dengan menggunakan mesin gergaji, mempunyai bentuk yang teratur dengan sisi-sisi sejajar dan sudut-sudutnya siku dengan ketebalan tidak lebih dari 6 cm dan kadar air tidak lebih dari 18 persen. Kayu gergajian yang diolah langsung dari kayu bulat,
31. *Sawn Timber Constitutes a sawmill product derived from logs as raw material. The product is characterized with regular forms having parallel sides at right angle to each other, thickness not more than 6 cm and moisture content not to exceed 18 percent. Sawn timber produced directly from logs must be certified by a legal document.*

wajib didukung dengan dokumen yang sah.

32. Kayu Lapis adalah panel kayu yang tersusun dari lapisan veneer dibagian luarnya, sedangkan dibagian intinya (core) bisa berupa veneer atau material lain, diikat dengan lem kemudian di-press (ditekan) sedemikian rupa sehingga menjadi panel yang kuat. Termasuk dalam artian ini adalah kayu lapis yang dilapisi lagi dengan material lain.
32. *Plywood is wood panel consisting of layers pressed together in between veneers; the core may be veneer or some other material, bound together with glue and pressed tightly together to make a strong panel. Included to this definition is plywood covered with other materials.*
33. Data populasi ternak bersumber dari Dinas Tanaman Pangan dan Peternakan.
33. *Data of domestic livestock population are obtain from Department of Food Crops and Livestock.*
34. 34. Data statistik perikanan merupakan data sekunder yang bersumber dari Dinas Kelautan dan Perikanan. Statistik perikanan dibedakan atas data Perikanan Tangkap dan Perikanan Budidaya. Perikanan Tangkap diklasifikasikan atas penangkapan ikan di laut dan penangkapan ikan di perairan umum. Perikanan Budidaya diklasifikasikan atas jenis budidaya yaitu budidaya laut, tambak, kolam, karamba, jaring apung, dan sawah.
34. *Fishery Statistics are secondary data obtained from Marine and Fishery Services. Fishery statistics are categorized into capture fisheries and aquaculture. Capture fisheries are further classified into marine capture fisheries and inland open water capture fisheries. Aquaculture are further classified into several types of culture: marine culture, brackish water pond, fresh water pond, cage, floating net, and fish breeding in paddy fields.*
35. Rumah Tangga Perikanan Tangkap adalah rumah tangga yang melakukan kegiatan penangkapan ikan/binatang air lainnya/tanaman air dengan
35. *A capture fishery household is a household conducting activities in catching fishes/other aquatic animals/aquatic plants, for which the products are wholly or partly to*

tujuan sebagian/seluruh hasilnya untuk dijual.

*be sold.*

36. Rumah Tangga Perikanan Budidaya adalah rumah tangga yang melakukan kegiatan budidaya ikan/binatang air lainnya/tanaman air dengan tujuan sebagian/seluruh hasilnya untuk dijual.

36. *An aquaculture fishery household is a household conducting activities in culturing fishes/other aquatic animals/aquatic plants, for which the products are wholly or partly to be sold.*

<https://pacitankab.bps.go.id>

**ULASAN**

**DESCRIPTION**

Luas panen bawang merah di Kabupaten Pacitan pada tahun 2020 adalah seluas 31 ha, dengan produksi bawang merah di Kabupaten Pacitan pada tahun 2020 adalah sebesar 1.156 kuintal, Luas panen cabai besar di Kabupaten Pacitan pada tahun 2020 adalah seluas 238 ha, dengan produksi cabai besar di Kabupaten Pacitan pada tahun 2020 adalah sebesar 9.387 kuintal, Luas panen cabai rawit di Kabupaten Pacitan pada tahun 2020 adalah seluas 259 ha, dengan produksi cabai rawit di Kabupaten Pacitan pada tahun 2020 adalah sebesar 8.252 kuintal, Luas panen tomat di Kabupaten Pacitan pada tahun 2020 adalah seluas 11 ha, dengan produksi tomat di Kabupaten Pacitan pada tahun 2020 adalah sebesar 476 kuintal, Luas panen jamur di Kabupaten Pacitan pada tahun 2020 adalah seluas 6.050 m3, dengan produksi jamur di Kabupaten Pacitan pada tahun 2020 adalah sebesar 21.945 kg. Luas panen kacang panjang di Kabupaten Pacitan pada tahun 2020 adalah seluas 156 ha, dengan produksi kacang panjang di Kabupaten Pacitan pada tahun 2020 adalah sebesar 4.966 kuintal,

Luas panen jahe di Kabupaten Pacitan pada tahun 2020 adalah seluas 6.347.750 m3, dengan produksi jahe di Kabupaten Pacitan pada tahun 2020 adalah sebesar 21.080.211 kg, Luas panen lengkuas di Kabupaten Pacitan pada tahun 2020 adalah

*The harvested area for shallots in Pacitan Regency in 2020 is 31 ha, with shallot production in Pacitan Regency in 2020 amounting to 1,156 quintals, The large chili harvest area in Pacitan Regency in 2020 is 238 ha, with large chili production in Pacitan Regency in 2020 is 9,387 quintals, the harvest area for chili peppers in Pacitan Regency in 2020 is 259 ha, with cayenne pepper production in Pacitan Regency in 2020 amounting to 8,252 quintals, the area of tomato harvest in Pacitan Regency in 2020 is an area of 11 ha, with tomato production in Pacitan Regency in 2020 amounting to 476 quintals, Mushroom harvest area in Pacitan Regency in 2020 is 6,050 m3, with mushroom production in Pacitan Regency in 2020 amounting to 21,945 kg. The harvested area for long beans in Pacitan Regency in 2020 is 156 ha, with long bean production in Pacitan Regency in 2020 amounting to 4,966 quintals.*

*The harvested area for ginger in Pacitan Regency in 2020 is 6,347,750 m3, with ginger production in Pacitan Regency in 2020 amounting to 21,080,211 kg, The harvest area for galangal in Pacitan Regency in 2020 is 3,427,961 m3, with production galangal*

seluas 3.427.961 m<sup>3</sup>, dengan produksi lengkuas di Kabupaten Pacitan pada tahun 2020 adalah sebesar 11.307.776 kg, Luas panen kencur di Kabupaten Pacitan pada tahun 2020 adalah seluas 3.770.781 m<sup>3</sup>, dengan produksi kencur di Kabupaten Pacitan pada tahun 2020 adalah sebesar 7.498.030 kg, Luas panen kunyit di Kabupaten Pacitan pada tahun 2020 adalah seluas 9.544.711 m<sup>3</sup>, dengan produksi kunyit di Kabupaten Pacitan pada tahun 2020 adalah sebesar 17.478.811 kg, Luas panen lempuyang di Kabupaten Pacitan pada tahun 2020 adalah seluas 560.482 m<sup>3</sup>, dengan produksi lempuyang di Kabupaten Pacitan pada tahun 2020 adalah sebesar 1.308.123 kg, Luas panen temulawak di Kabupaten Pacitan pada tahun 2020 adalah seluas 3.940.723 m<sup>3</sup>, dengan produksi temulawak di Kabupaten Pacitan pada tahun 2020 adalah sebesar 6.540.690 kg,

Luas panen mawar di Kabupaten Pacitan pada tahun 2020 adalah seluas 78 m<sup>2</sup>, dengan produksi mawar di Kabupaten Pacitan pada tahun 2020 adalah sebesar 78 tangkai. Luas panen kamboja di Kabupaten Pacitan pada tahun 2020 adalah seluas 163 m<sup>2</sup>, dengan produksi kamboja di Kabupaten Pacitan pada tahun 2020 adalah sebesar 163 tangkai. Luas panen euphorbia di Kabupaten Pacitan pada tahun 2020 adalah seluas 76 m<sup>2</sup>, dengan produksi euphorbia di Kabupaten Pacitan pada tahun 2020 adalah sebesar 76 tangkai. Luas panen

*in Pacitan Regency in 2020 amounted to 11,307,776 kg, the harvest area for kencur in Pacitan Regency in 2020 was 3,770,781 m<sup>3</sup>, with kencur production in Pacitan Regency in 2020 amounting to 7,498,030 kg. Pacitan Regency in 2020 covers an area of 9,544,711 m<sup>3</sup>, with turmeric production in Pacitan Regency in 2020 amounting to 17,478,811 kg, The harvest area for lempuyang in Pacitan Regency in 2020 is 560,482 m<sup>3</sup>, with the production of lempuyang in Pacitan Regency in 2020 is 1,308,123 kg, the harvested area of ginger in Pacitan Regency in 2020 is 3,940,723 m<sup>3</sup>, with ginger production in Pacitan Regency. in 2020 amounted to 6,540,690 kg,*

*The area for harvesting roses in Pacitan Regency in 2020 is 78 m<sup>2</sup>, with rose production in Pacitan Regency in 2020 amounting to 78 stalks. The harvest area for frangipani in Pacitan Regency in 2020 is 163 m<sup>2</sup>, with frangipani production in Pacitan Regency in 2020 amounting to 163 stalks. The euphorbia harvest area in Pacitan Regency in 2020 is 76 m<sup>2</sup>, with euphorbia production in Pacitan Regency in 2020 is 76 stalks. The anthurium harvest area in Pacitan Regency in 2020 is 82 m<sup>2</sup>, with anthurium production in Pacitan Regency in 2020 amounting to 82 stalks.*

anthurium di Kabupaten Pacitan pada tahun 2020 adalah seluas 82 m<sup>2</sup>, dengan produksi anthurium di Kabupaten Pacitan pada tahun 2020 adalah sebesar 82 tangkai. Luas panen melati di Kabupaten Pacitan pada tahun 2020 adalah seluas 39 m<sup>2</sup>, dengan produksi melati di Kabupaten Pacitan pada tahun 2020 adalah sebesar 39 tangkai. Luas panen sanseivera di Kabupaten Pacitan pada tahun 2020 adalah seluas 74 m<sup>2</sup>, dengan produksi sanseivera di Kabupaten Pacitan pada tahun 2020 adalah sebesar 74 tangkai.

Produksi alpukat di Kabupaten Pacitan pada tahun 2020 adalah sebanyak 1649 kuintal, produksi durian sebanyak 16.906 kuintal, produksi jeruk siam sebanyak 25.787 kuintal, produksi mangga sebanyak 68.098 kuintal, produksi melinjo sebanyak 95.718 kuintal, produksi nangka sebanyak 61.239 kuintal, produksi petai sebanyak 44.075 kuintal, dan produksi pisang sebanyak 218.019 kuintal.

Luas panen kelapa di Kabupaten Pacitan pada tahun 2020 adalah sebesar 23.600 ha, dengan produksi sebanyak 20.924 ton. Luas panen kopi di Kabupaten Pacitan pada tahun 2020 adalah sebesar 2.124 ha, dengan produksi sebanyak 390 ton. Luas panen kakao di Kabupaten Pacitan pada tahun 2020 adalah sebesar 5.562 ha, dengan produksi sebanyak 386 ton. Luas panen tembakau di Kabupaten Pacitan pada tahun 2020 adalah sebesar 231 ha.

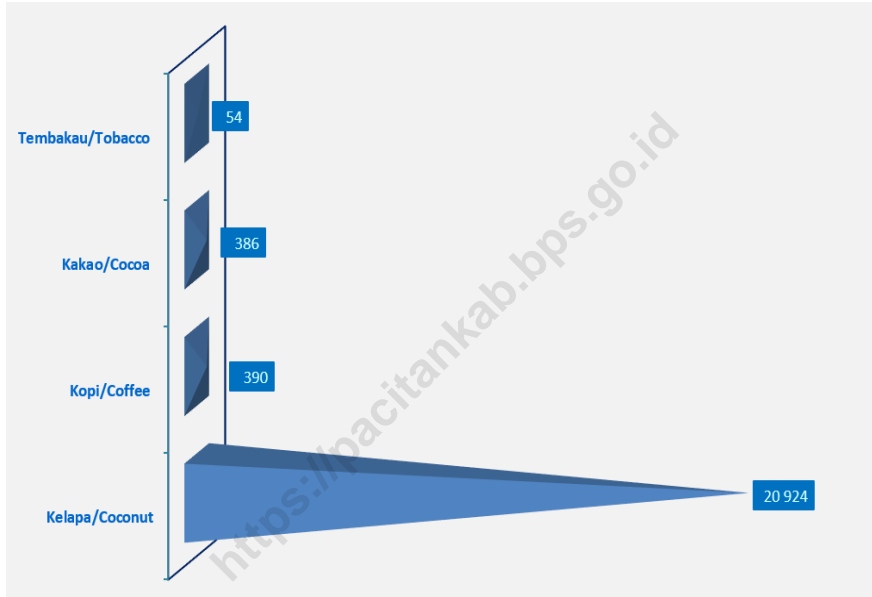
*The area of jasmine harvest in Pacitan Regency in 2020 is 39 m<sup>2</sup>, with jasmine production in Pacitan Regency in 2020 amounting to 39 stalks. The harvested area for sanseivera in Pacitan Regency in 2020 was 74 m<sup>2</sup>, with the production of sanseivera in Pacitan Regency in 2020 amounting to 74 stalks.*

*Avocado production in Pacitan Regency in 2020 was 1649 quintals, durian production was 16,906 quintals, siam orange production was 25,787 quintals, mango production was 68,098 quintals, melinjo production was 95,718 quintals, jackfruit production was 61,239 quintals, petai production was 44,075 quintals, and banana production as much as 218,019 quintals.*

*The harvested area for coconut in Pacitan Regency in 2020 is 23,600 ha, with a production of 20,924 tons. The harvest area for coffee in Pacitan Regency in 2020 is 2,124 ha, with a production of 390 tonnes. The harvested area for cocoa in Pacitan Regency in 2020 is 5,562 ha, with a production of 386 tonnes. The harvested area for tobacco in Pacitan Regency in 2020 is 231 ha.*

**Gambar** 5.1  
**Figures**

**Produksi Perkebunan Menurut Kecamatan dan Jenis Tanaman (ton) di Kabupaten Pacitan, 2020**  
**Production of Estate by Subdistrict and Type of Crops (ton) in Pacitan Regency, 2020**




Catatan/Note: ...

Sumber/Source: Dinas Pertanian/Agricultural Services



**Gambar 5.2** **Produksi Tanaman Biofarmaka Menurut Kecamatan dan Jenis Tanaman (ton) di Kabupaten Pacitan, 2020**  
**Figures** **Production of Medicinal Plants by Subdistrict and Kind of Plant (ton) in Pacitan Regency, 2020**



Catatan/Note: ...

Sumber/Source: Dinas Pertanian/Agricultural Services

## 5.1 HORTIKULTURA

### HORTICULTURE

**Tabel 5.1.1** Luas Panen Tanaman Sayuran Menurut Kecamatan dan Jenis Tanaman di Kabupaten Pacitan (ha), 2019 dan 2020  
**Table 5.1.1** *Harvested Area of Vegetables by Subdistrict and Kind of Plant in Pacitan Regency (ha), 2019 and 2020*

Kecamatan Subdistrict	Bawang Merah Shallot		Cabai Besar Chili/Big Chili	
	2019	2020	2019	2020
(1)	(2)	(3)	(4)	(5)
Donorojo	2	1	-	-
Punung	-	-	5	7
Pringkuku	-	-	-	-
Pacitan	12	23	8	-
Kebonagung	3	2	-	-
Arjosari	1	-	20	6
Nawangan	5	4	112	90
Bandar	9	1	233	120
Tegalombo	-	-	13	13
Tulakan	-	-	-	-
Ngadirojo	-	-	1	-
Sudimoro	-	-	4	2
<b>Kabupaten Pacitan</b>	<b>32</b>	<b>31</b>	<b>396</b>	<b>238</b>

Lanjutan Tabel/*Continued Table 5.1.1*

Kecamatan Subdistrict	Cabai Rawit Chili/Cayenne Pepper		Kentang Potato	
	2019	2020	2019	2020
(1)	(6)	(7)	(8)	(9)
Donorojo	7	3	-	-
Punung	32	50	-	-
Pringku	17	12	-	-
Pacitan	33	43	-	-
Kebonagung	14	42	-	-
Arjosari	27	22	-	-
Nawangan	12	11	-	-
Bandar	14	25	-	-
Tegalombo	17	9	-	-
Tulakan	5	19	-	-
Ngadirojo	9	6	-	-
Sudimoro	10	17	-	-
<b>Kabupaten Pacitan</b>	<b>197</b>	<b>259</b>	-	-

Lanjutan Tabel/*Continued Table* 5.1.1

Kecamatan Subdistrict	Kubis Cabbage		Tomat Tomato	
	2019	2020	2019	2020
(1)	(10)	(11)	(12)	(13)
Donorojo	-	-	-	-
Punung	-	-	4	8
Pringku	-	-	3	2
Pacitan	-	-	1	-
Kebonagung	-	-	-	-
Arjosari	-	-	-	-
Nawangan	1	-	-	-
Bandar	-	-	-	-
Tegalombo	-	-	2	-
Tulakan	-	-	2	1
Ngadirojo	-	-	-	-
Sudimoro	-	-	1	-
<b>Kabupaten Pacitan</b>	<b>1</b>	<b>-</b>	<b>13</b>	<b>11</b>

Lanjutan Tabel/*Continued Table 5.1.1*

Kecamatan Subdistrict	Bawang Putih Garlic		Jamur (m <sup>2</sup> ) Mushroom (m <sup>2</sup> )		Kacang Panjang Long Beans	
	2019	2020	2019	2020	2019	2020
(1)	(14)	(15)	(16)	(17)	(18)	(19)
Donorojo	-	-	0	0	3	3
Punung	-	-	0	0	17	37
Pringkuku	-	-	1 170	2 080	3	3
Pacitan	-	-	417	3 898	25	22
Kebonagung	1	-	0	0	7	0
Arjosari	-	-	116	70	35	37
Nawangan	-	-	0	0	11	16
Bandar	-	-	0	0	24	10
Tegalombo	-	-	0	0	0	0
Tulakan	-	-	0	0	8	8
Ngadirojo	-	-	60	2	12	8
Sudimoro	-	-	0	0	2	12
<b>Kabupaten Pacitan</b>	<b>1</b>	<b>-</b>	<b>1 763</b>	<b>6 050</b>	<b>147</b>	<b>156</b>

Catatan/*Note:* ...

Sumber/*Source:* BPS, Statistik Pertanian Hortikultura SPH-SBS/BPS-*Statistics Indonesia, Agricultural Statistic for Horticulture SPH-SBS*

**Tabel 5.1.2** **Produksi Tanaman Sayuran Menurut Kecamatan dan Jenis Tanaman di Kabupaten Pacitan (kuintal), 2019 dan 2020**  
**Production of Vegetables by Subdistrict and Kind of Plant in Pacitan Regency (quintal), 2019 and 2020**

Kecamatan Subdistrict	Bawang Merah Shallot		Cabai Besar Chili/Big Chili	
	2019	2020	2019	2020
(1)	(2)	(3)	(4)	(5)
Donorojo	123	60	0	0
Punung	0	0	313	161
Pringkuku	0	0	0	0
Pacitan	648	759	230	0
Kebonagung	125	76	0	0
Arjosari	43	0	656	241
Nawangan	325	211	2 997	1 899
Bandar	528	50	10 587	6 322
Tegalombo	0	0	899	726
Tulakan	0	0	0	0
Ngadirojo	0	0	37	0
Sudimoro	0	0	194	38
<b>Kabupaten Pacitan</b>	<b>1 792</b>	<b>1 156</b>	<b>15 913</b>	<b>9 387</b>

Lanjutan Tabel/*Continued Table* 5.1.2

Kecamatan Subdistrict	Cabai Rawit Chili/Cayenne Pepper		Kentang Potato	
	2019	2020	2019	2020
(1)	(6)	(7)	(8)	(9)
Donorojo	336	241	-	-
Punung	1 383	774	-	-
Pringkuku	624	389	-	-
Pacitan	480	1 233	-	-
Kebonagung	455	521	-	-
Arjosari	875	1 291	-	-
Nawangan	744	421	-	-
Bandar	630	1 182	-	-
Tegalombo	1 040	493	-	-
Tulakan	77	348	-	-
Ngadirojo	432	360	-	-
Sudimoro	365	999	-	-
<b>Kabupaten Pacitan</b>	<b>7 441</b>	<b>8 252</b>	-	-

Lanjutan Tabel/*Continued Table* 5.1.2

Kecamatan Subdistrict	Kubis Cabbage		Tomat Tomato	
	2019	2020	2019	2020
(1)	(10)	(11)	(12)	(13)
Donorojo	-	-	-	-
Punung	-	-	88	132
Pringkuku	-	-	162	296
Pacitan	-	-	15	-
Kebonagung	-	-	-	-
Arjosari	-	-	-	-
Nawangan	150	-	-	-
Bandar	-	-	-	-
Tegalombo	-	-	56	-
Tulakan	-	-	97	48
Ngadirojo	-	-	-	-
Sudimoro	-	-	40	-
<b>Kabupaten Pacitan</b>	<b>150</b>	<b>-</b>	<b>458</b>	<b>476</b>



Lanjutan Tabel/Continued Table 5.1.2

Kecamatan Subdistrict	Bawang Putih Garlic		Jamur (kg) Mushroom (kg)		Kacang Panjang Long Beans	
	2019	2020	2019	2020	2019	2020
(1)	(14)	(15)	(16)	(17)	(18)	(19)
Donorojo	-	-	-	-	108	108
Punung	-	-	-	-	621	582
Pringkuku	-	-	9 254	7 632	36	128
Pacitan	-	-	4 640	13 751	802	1 074
Kebonagung	40	-	-	-	160	-
Arjosari	-	-	707	548	996	1 565
Nawangan	-	-	-	-	292	379
Bandar	-	-	-	-	1 196	346
Tegalombo	-	-	-	-	-	-
Tulakan	-	-	-	-	326	103
Ngadirojo	-	-	1 200	14	550	392
Sudimoro	-	-	-	-	50	289
<b>Kabupaten Pacitan</b>	<b>40</b>	<b>-</b>	<b>15 801</b>	<b>21 945</b>	<b>5 137</b>	<b>4 966</b>

Catatan/Note: ...

Sumber/Source: BPS, Statistik Pertanian Hortikultura SPH-SBS/BPS-Statistics Indonesia, Agricultural Statistic for Horticulture SPH-SBS

**Tabel**  
**Table** 5.1.3

**Luas Panen Tanaman Sayuran dan Buah-buahan Semusim Menurut Jenis Tanaman di Kabupaten Pacitan (ha), 2017–2020**

*Harvested Area of Seasonal Vegetables and Fruits by Kind of Plant in Pacitan Regency (ha), 2017–2020*

Jenis Tanaman Kind of Plants	2017	2018	2019	2020
(1)	(2)	(3)	(4)	(5)
<b>Sayuran/Vegetables:</b>				
Bawang Merah/Shallot	1	17	32	31
Bawang Putih/Garlic	-	2	1	-
Bayam/Spinach	48	62	69	48
Buncis/Bean	67	92	65	62
Cabai Besar/Great Chili	424	273	396	238
Cabai Rawit/Cayenne Pepper	200	181	197	259
Jamur/Mushroom (m <sup>2</sup> )	2 782	2 834	1 763	6 050
Kacang Merah/Red Beans	-	2	13	2
Kacang Panjang/Long Beans	111	108	147	156
Kangkung/Kale	34	57	75	61
Ketimun/Cucumber	18	23	23	38
Kubis/Cabbage	-	1	1	-
Labu Siam/Chayote	6	8	24	11
Petsai/Chinese Cabbage	19	38	38	41
Terung/Eggplant	36	43	52	52
Tomat/Tomato	10	8	13	11
<b>Buah–buahan/Fruits:</b>				
Melon/Melon	-	-	1	-
Semangka/Watermelon	5	1	4	15

Catatan/Note: ...

Sumber/Source: BPS, Statistik Pertanian Hortikultura SPH-SBS/BPS-Statistics Indonesia, Agricultural Statistic for Horticulture SPH-SBS

**Tabel 5.1.4** **Produksi Tanaman Sayuran dan Buah-buahan Semusim Menurut Jenis Tanaman di Kabupaten Pacitan (kuintal), 2017–2020**  
**Production of Seasonal Vegetables and Fruits by Kind of Plant in Pacitan Regency (quintal), 2017–2020**

Jenis Tanaman Kind of Plants	2017	2018	2019	2020
(1)	(2)	(3)	(4)	(5)
<b>Sayuran/Vegetables:</b>				
Bawang Merah/Shallot	40	828	1 792	1 156
Bawang Putih/Garlic	-	60	40	-
Bayam/Spinach	1 150	1 423	1 960	1 332
Buncis/Bean	1 641	2 105	1 522	2 123
Cabai Besar/Great Chili	21 473	14 303	15 913	9 387
Cabai Rawit/Cayenne Pepper	7 836	6 141	7 441	8 252
Jamur/Mushroom (kg)	10 572	11 112	15 801	21 945
Kacang Merah/Red Beans	-	22	193	62
Kacang Panjang/Long Beans	4 007	3 187	5 137	4 966
Kangkung/Kale	2 215	2 228	4 036	4 228
Ketimun/Cucumber	1 075	790	1 862	2 649
Kubis/Cabbage	-	99	150	-
Labu Siam/Chayote	648	374	1 809	745
Petsai/Chinese Cabbage	558	1 263	2 091	1 886
Terung/Eggplant	1 757	1 887	2 402	4 163
Tomat/Tomato	326	276	458	476
<b>Buah–buahan/Fruits:</b>				
Melon/Melon	-	-	150	-
Semangka/Watermelon	711	325	725	3 559

Catatan/Note: ...

Sumber/Source: BPS, Statistik Pertanian Hortikultura SPH-SBS/BPS-Statistics Indonesia, Agricultural Statistic for Horticulture SPH-SBS

**Tabel**  
**Table** 5.1.5**Luas Panen Tanaman Biofarmaka Menurut Kecamatan dan Jenis Tanaman di Kabupaten Pacitan (m<sup>2</sup>), 2019 dan 2020**  
**Harvested Area of Medicinal Plants by Subdistrict and Kind of Plant in Pacitan Regency (m<sup>2</sup>), 2019 and 2020**

Kecamatan Subdistrict	Jahe Ginger		Laos/Lengkuas Galanga		Kencur East Indian Galangal	
	2019	2020	2019	2020	2019	2020
(1)	(2)	(3)	(4)	(5)	(6)	(7)
Donorojo	5 988	5 246	2 489	1 893	12 679	12 000
Punung	1 881 120	270 000	351 150	50 000	120 000	120 000
Pringkuku	12 500	15 000	8 200	8 500	4 500	4 500
Pacitan	1 870	5 643	34 152	3 883	536	2 920
Kebonagung	18 271	19 250	6 710	5 121	5 824	6 225
Arjosari	340 000	304 500	220 000	64 500	230 000	214 600
Nawangan	2 723 095	3 028 507	575 011	2 638 129	539 990	1 959 528
Bandar	2 628 595	1 971 022	1 981 152	504 000	35 762	1 333 558
Tegalombo	69 750	76 582	5 417	1 935	16 595	8 950
Tulakan	280 000	340 000	20 000	20 000	10 000	10 000
Ngadirojo	155 000	145 000	95 000	82 000	89 000	70 500
Sudimoro	100 000	167 000	30 000	48 000	25 000	28 000
<b>Kabupaten Pacitan</b>	<b>8 216 189</b>	<b>6 347 750</b>	<b>3 329 281</b>	<b>3 427 961</b>	<b>1 089 886</b>	<b>3 770 781</b>

Lanjutan Tabel/*Continued Table 5.1.5*

Kecamatan Subdistrict	Kunyit Turmeric		Lempuyang Lempuyang		Temulawak Curcuma	
	2019	2020	2019	2020	2019	2020
(1)	(8)	(9)	(10)	(11)	(12)	(13)
Donorojo	12 532	23 023	222	-	1 290	1 023
Punung	2 815 010	820 000	170 450	30 000	870 500	-
Pringkuku	22 000	21 000	1 500	2 000	5 000	5 000
Pacitan	8 564	2 715	3 168	1 742	5 384	1 418
Kebonagung	4 371	4 860	1 428	1 512	5 112	6 127
Arjosari	1 180 000	938 500	-	30 000	1 350 000	1 437 600
Nawangan	1 165 033	2 139 684	125 388	485 578	1 415 364	1 257 312
Bandar	2 717 185	3 785 136	-	-	1 192 868	197 378
Tegalombo	70 039	100 793	10 311	2 150	9 184	1 865
Tulakan	150 000	159 000	-	-	-	-
Ngadirojo	95 500	77 000	7 000	6 500	25 000	30 000
Sudimoro	70 000	42 000	5 000	1 000	45 000	3 000
<b>Kabupaten Pacitan</b>	<b>8 310 234</b>	<b>9 544 711</b>	<b>324 467</b>	<b>560 482</b>	<b>4 924 702</b>	<b>3 940 723</b>

Catatan/Note: ...

Sumber/Source: BPS, Statistik Pertanian Hortikultura SPH-TBF/BPS-Statistics Indonesia, Agricultural Statistic for Horticulture SPH-TBF

**Tabel**  
**Table** 5.1.6**Produksi Tanaman Biofarmaka Menurut Kecamatan dan Jenis Tanaman di Kabupaten Pacitan (kg), 2019 and 2020**  
**Production of Medicinal Plants by Subdistrict and Kind of Plant in Pacitan Regency (kg), 2019 and 2020**

Kecamatan Subdistrict	Jahe Ginger		Laos/Lengkuas Galanga		Kencur East Indian Galangal	
	2019	2020	2019	2020	2019	2020
(1)	(2)	(3)	(4)	(5)	(6)	(7)
Donorojo	5 664	5 895	6 441	6 153	7 934	7 767
Punung	1 772 224	69 000	465 228	35 000	113 826	84 000
Pringkuku	26 000	19 000	2 952	30 600	2 700	2 800
Pacitan	3 280	8 430	64 888	6 598	322	2 857
Kebonagung	18 300	23 100	6 800	7 681	4 500	4 980
Arjosari	765 975	639 450	461 100	132 225	277 600	203 870
Nawangan	4 755 458	15 324 110	1 242 194	9 217 556	586 527	5 677 335
Bandar	5 455 769	3 737 926	3 564 624	1 523 052	31 845	1 328 288
Tegalombo	139 500	160 800	9 486	5 611	15 130	10 233
Tulakan	1 201 000	680 000	112 000	70 800	18 000	20 000
Ngadirojo	155 000	195 500	205 000	154 000	64 000	60 500
Sudimoro	100 000	197 000	98 000	118 500	12 500	95 400
<b>Kabupaten Pacitan</b>	<b>14 398 170</b>	<b>21 060 211</b>	<b>6 238 713</b>	<b>11 307 776</b>	<b>1 134 884</b>	<b>7 498 030</b>

Lanjutan Tabel/Continued Table 5.1.6

Kecamatan Subdistrict	Kunyit Turmeric		Lempuyang Lempuyang		Temulawak Curcuma	
	2019	2020	2019	2020	2019	2020
(1)	(8)	(9)	(10)	(11)	(12)	(13)
Donorojo	28 717	47 448	251	-	1 365	1 141
Punung	3 378 006	656 000	304 562	24 000	1 218 700	-
Pringkuku	66 000	63 500	2 700	3 800	5 000	5 100
Pacitan	12 569	4 058	5 702	2 346	5 390	1 371
Kebonagung	4 100	5 346	1 625	1 663	8 210	9 190
Arjosari	2 571 200	1 858 230	-	45 000	3 093 000	4 312 800
Nawangan	1 771 583	9 370 895	169 988	1 214 444	1 396 097	2 016 711
Bandar	4 500 359	2 988 062	-	-	1 146 726	148 034
Tegalombo	132 754	165 272	7 941	1 720	7 412	3 543
Tulakan	534 000	2 084 000	-	-	-	-
Ngadirojo	189 500	131 000	12 750	8 650	39 500	38 500
Sudimoro	144 000	105 000	9 000	1 500	42 800	4 300
<b>Kabupaten Pacitan</b>	<b>13 332 788</b>	<b>17 478 811</b>	<b>514 519</b>	<b>1 303 123</b>	<b>6 964 200</b>	<b>6 540 690</b>

Catatan/Note: ...

Sumber/Source: BPS, Statistik Pertanian Hortikultura SPH-TBF/BPS-Statistics Indonesia, Agricultural Statistic for Horticulture SPH-TBF

**Tabel**  
**Table** 5.1.7**Luas Panen Tanaman Biofarmaka Menurut Jenis Tanaman  
di Kabupaten Pacitan (m<sup>2</sup>), 2017–2020**  
**Harvested Area of Medicinal Plants by Kind of Plant in  
Pacitan Regency (m<sup>2</sup>), 2017–2020**

Jenis Tanaman Kind of Plants	2017	2018	2019	2020
(1)	(2)	(3)	(4)	(5)
Dlingo/Dlingo	1 950	830	1 050	558
Jahe/Ginger	6 905 033	8 457 596	8 216 189	6 347 750
Kapulaga/Cardamom	2 890	4 650	5 350	-
Keji Beling/Keji Beling	-	-	100	1 258
Kencur/Galangal	1 056 656	5 047 163	1 089 886	3 770 781
Kunyit/Turmeric	5 139 056	9 158 978	8 310 234	9 544 711
Lengkuas/Galangal	3 077 761	2 718 063	3 329 281	3 427 961
Lempuyang/Lempuyang	149 376	281 167	324 467	560 482
Lidah Buaya/Aloe Vera	-	-	253	655
Mahkota Dewa/Mahkota Dewa	1 172	2 143	1 085	2 478
Mengkudu/Noni	2 358	3 746	5 923	3 498
Sambiloto/Sambiloto	-	-	171	1 312
Temuireng/Temuireng	131 049	116 634	110 112	364 678
Temukunci/Fingerroot	26 573	42 606	34 511	8 533
Temulawak/Curcuma	2 743 794	4 293 613	4 924 702	2 940 723

Catatan/Note: ...

Sumber/Source: BPS, Statistik Pertanian Hortikultura SPH-TBF/BPS-Statistics Indonesia, Agricultural Statistic for Horticulture SPH-TBF



**Tabel 5.1.8** **Produksi Tanaman Biofarmaka Menurut Jenis Tanaman di Kabupaten Pacitan (kg), 2017–2020**  
**Production of Medicinal Plants by Kind of Plant in Pacitan Regency (kg), 2017–2020**

Jenis Tanaman Kind of Plants	2017	2018	2019	2020
(1)	(2)	(3)	(4)	(5)
Dlingo/Dlingo	2 350	747	890	391
Jahe/Ginger	15 274 586	14 217 215	14 398 170	21 060 211
Kapulaga/Cardamom	3 000	4 650	4 665	-
Keji Beling/Keji Beling	-	-	120	1 832
Kencur/Galangal	1 544 132	4 385 800	1 134 884	7 498 030
Kunyit/Turmeric	7 807 591	17 383 861	13 332 788	17 478 811
Lengkuas/Galangal	5 378 389	5 405 690	6 238 713	11 307 776
Lempuyang/Lempuyang	375 747	404 521	514 519	1 303 123
Lidah Buaya/Aloe Vera	-	-	138	849
Mahkota Dewa/Mahkota Dewa	22 144	32 553	13 956	99 978
Mengkudu/Noni	11 841	25 278	27 318	32 224
Sambiloto/Sambiloto	-	-	272	2 043
Temuireng/Temuireng	391 732	318 176	181 888	450 982
Temukunci/Fingerroot	56 059	48 609	32 907	7 518
Temulawak/Curcuma	6 836 683	6 821 358	6 964 200	6 540 690

Catatan/Note: ...

Sumber/Source: BPS, Statistik Pertanian Hortikultura SPH-TBF/BPS-Statistics Indonesia, Agricultural Statistic for Horticulture SPH-TBF

**Tabel**  
**Table** 5.1.9

**Luas Panen Tanaman Hias Menurut Kecamatan dan Jenis Tanaman di Kabupaten Pacitan (m<sup>2</sup>), 2019 and 2020**  
**Harvested Area of Ornamental Plants by Subdistrict and Kind of Plant in Pacitan Regency (m<sup>2</sup>), 2019 and 2020**

Kecamatan Subdistrict	Anggrek/ <i>Orchid</i>		Krisan/ <i>Chrysantemum</i>		Mawar/ <i>Rose</i>	
	2019	2020	2019	2020	2019	2020
(1)	(2)	(3)	(4)	(5)	(6)	(7)
Donorojo	-	-	-	-	-	-
Punung	-	-	-	-	-	-
Pringkuku	-	-	-	-	-	-
Pacitan	-	-	-	-	-	78
Kebonagung	-	-	-	-	-	-
Arjosari	-	-	-	-	-	-
Nawangan	-	-	-	-	-	-
Bandar	-	-	-	-	-	-
Tegalombo	-	-	-	-	-	-
Tulakan	-	-	-	-	-	-
Ngadirojo	-	-	-	-	-	-
Sudimoro	-	-	-	-	-	-
<b>Kabupaten Pacitan</b>	-	-	-	-	-	<b>78</b>

Lanjutan Tabel/*Continued Table 5.1.9*

Kecamatan Subdistrict	Sedap Malam/ <i>Tuberose</i>		Kamboja/ <i>Adenium</i>		Euphorbia	
	2019	2020	2019	2020	2019	2020
(1)	(8)	(9)	(10)	(11)	(12)	(13)
Donorojo	-	-	-	-	-	-
Punung	-	-	-	-	-	-
Pringkuku	-	-	-	-	-	-
Pacitan	-	-	-	163	-	76
Kebonagung	-	-	-	-	-	-
Arjosari	-	-	-	-	-	-
Nawangan	-	-	-	-	-	-
Bandar	-	-	-	-	-	-
Tegalombo	-	-	-	-	-	-
Tulakan	-	-	-	-	-	-
Ngadirojo	-	-	-	-	-	-
Sudimoro	-	-	-	-	-	-
<b>Kabupaten Pacitan</b>	-	-	-	<b>163</b>	-	<b>76</b>

Catatan/*Note*: ...

Sumber/*Source*: BPS, Statistik Pertanian Hortikultura SPH-TH/*BPS-Statistics Indonesia, Agricultural Statistik for Horticulture SPH-TH*

**Tabel**  
**Table** 5.1.10**Produksi Tanaman Hias Menurut Kecamatan dan Jenis Tanaman di Kabupaten Pacitan (tangkai), 2019 and 2020**  
**Production of Ornamental Plants by Subdistrict and Kind of Plant in Pacitan Regency (stalks), 2019 and 2020**

Kecamatan Subdistrict	Anggrek/ <i>Orchid</i>		Krisan/ <i>Chrysantemum</i>		Mawar/ <i>Rose</i>	
	2019	2020 <sup>x</sup>	2019	2020	2019	2020
(1)	(2)	(3)	(4)	(5)	(6)	(7)
Donorojo	-	-	-	-	-	-
Punung	-	-	-	-	-	-
Pringkuku	-	-	-	-	-	-
Pacitan	-	-	-	-	-	78
Kebonagung	-	-	-	-	-	-
Arjosari	-	-	-	-	-	-
Nawangan	-	-	-	-	-	-
Bandar	-	-	-	-	-	-
Tegalombo	-	-	-	-	-	-
Tulakan	-	-	-	-	-	-
Ngadirojo	-	-	-	-	-	-
Sudimoro	-	-	-	-	-	-
<b>Kabupaten Pacitan</b>	-	-	-	-	-	<b>78</b>

Lanjutan Tabel/*Continued Table* 5.1.10

Kecamatan Subdistrict	Sedap Malam/ <i>Tuberose</i>		Kamboja/ <i>Adenium</i>		Euphorbia	
	2019	2020	2019	2020	2019	2020
(1)	(8)	(9)	(10)	(11)	(12)	(13)
Donorojo	-	-	-	-	-	-
Punung	-	-	-	-	-	-
Pringkuku	-	-	-	-	-	-
Pacitan	-	-	-	163	-	76
Kebonagung	-	-	-	-	-	-
Arjosari	-	-	-	-	-	-
Nawangan	-	-	-	-	-	-
Bandar	-	-	-	-	-	-
Tegalombo	-	-	-	-	-	-
Tulakan	-	-	-	-	-	-
Ngadirojo	-	-	-	-	-	-
Sudimoro	-	-	-	-	-	-
<b>Kabupaten Pacitan</b>	-	-	-	<b>163</b>	-	<b>76</b>

Catatan/*Note*: ...

Sumber/*Source*: BPS, Statistik Pertanian Hortikultura SPH-TH/*BPS-Statistics Indonesia, Agricultural Statistik for Horticulture SPH-TH*

**Tabel 5.1.11 Luas Panen Tanaman Hias Menurut Jenis Tanaman di Kabupaten Pacitan (m<sup>2</sup>), 2017–2020**  
**Harvested Area of Ornamental Plants by Kind of Plant in Pacitan Regency (m<sup>2</sup>), 2017–2020**

Jenis Tanaman Kind of Plants	2017	2018	2019	2020
(1)	(2)	(3)	(4)	(5)
Anggrek/ <i>Orchid</i>	-	-	-	-
Krisan/ <i>Chrysantemum</i>	-	-	-	-
Mawar/ <i>Rose</i>	-	-	-	72
Sedap Malam/ <i>Tuberose</i>	-	-	-	-
Adenium (Kamboja Jepang)	-	-	-	163
Anthurium Daun	-	-	-	82
Euphorbia	-	-	-	76
Mawar	-	-	-	72
Melati	-	-	-	39
Sansevieria (Pedang-Pedangan)	-	-	-	74

Catatan/Note: ...

Sumber/Source: BPS, Statistik Pertanian Hortikultura SPH-TH/BPS-Statistics Indonesia, *Agricultural Statistik for Horticulture SPH-TH*

**Tabel** 5.1.12 **Produksi Tanaman Hias Menurut Jenis Tanaman di Kabupaten Pacitan (tangkai), 2017–2020**  
**Table** **Production of Ornamental Plants by Kind of Plant n Pacitan Regency (stalks), 2017–2020**

Jenis Tanaman Kind of Plants	2017	2018	2019	2020
(1)	(2)	(3)	(4)	(5)
Anggrek/ <i>Orchid</i>	-	-	-	-
Krisan/ <i>Chrysantemum</i>	-	-	-	-
Mawar/ <i>Rose</i>	-	-	-	72
Sedap Malam/ <i>Tuberose</i>	-	-	-	-
Adenium (Kamboja Jepang)	-	-	-	163
Anthurium Daun	-	-	-	82
Euphorbia	-	-	-	76
Mawar	-	-	-	72
Melati	-	-	-	39
Sansevieria (Pedang-Pedangan)	-	-	-	74

Catatan/Note: ...

Sumber/Source: BPS, Statistik Pertanian Hortikultura SPH-TH/BPS-Statistics Indonesia, Agricultural Statistik for Horticulture SPH-TH

**Tabel 5.1.13** **Produksi Buah-buahan Menurut Kecamatan dan Jenis Tanaman di Kabupaten Pacitan (kuintal), 2019 and 2020**  
**Production of Fruits by Subdistrict and Kind of Plant in Pacitan Regency (kuintal), 2019 and 2020**

Kecamatan Subdistrict	Mangga/Mango		Durian/Durian	
	2019	2020	2019	2020
(1)	(2)	(3)	(4)	(5)
Donorojo	21 815	18 070	6	4
Punung	3 267	1 915	38	16
Pringkuku	6 691	15 426	41	-
Pacitan	27 069	20 730	328	224
Kebonagung	735	439	292	477
Arjosari	4 774	5 832	3 339	3 129
Nawangan	1 506	275	2 053	743
Bandar	361	1 469	3 422	9 063
Tegalombo	2 968	2 573	2 158	428
Tulakan	1 236	497	3 669	2 598
Ngadirojo	9 125	312	51	127
Sudimoro	2 033	560	480	97
<b>Kabupaten Pacitan</b>	<b>81 580</b>	<b>68 098</b>	<b>15 877</b>	<b>16 906</b>



Lanjutan Tabel/*Continued Table* 5.1.13

Kecamatan Subdistrict	Jeruk Siam/Orange/Tangerine		Pisang/Banana	
	2019	2020	2019	2020
(1)	(6)	(7)	(8)	(9)
Donorojo	148	56	9 621	11 012
Punung	166	-	13 919	9 135
Pringkuku	589	384	6 459	4 515
Pacitan	344	746	13 311	39 028
Kebonagung	256	431	6 358	4 372
Arjosari	443	972	8 655	6 689
Nawangan	4 107	4 394	155 335	40 402
Bandar	526	16 027	8 109	8 000
Tegalombo	9 848	149	10 121	4 349
Tulakan	501	425	24 144	12 246
Ngadirojo	921	42	78 398	76 955
Sudimoro	1 612	2 161	4 193	1 316
<b>Kabupaten Pacitan</b>	<b>19 461</b>	<b>25 787</b>	<b>338 623</b>	<b>218 019</b>

Lanjutan Tabel/*Continued Table* 5.1.13

Kecamatan Subdistrict	Pepaya/Papaya		Salak/Snakefruit	
	2019	2020	2019	2020
(1)	(10)	(11)	(12)	(13)
Donorojo	1 733	1 443	835	415
Punung	5 157	1 368	51	9
Pringkuku	1 548	454	407	-
Pacitan	606	2 264	80	80
Kebonagung	146	138	16	15
Arjosari	2 377	2 298	2	-
Nawangan	1 806	358	68	34
Bandar	9	545	122	540
Tegalombo	860	385	16	14
Tulakan	442	1 255	2 311	1 487
Ngadirojo	2 235	907	-	21
Sudimoro	575	664	52	180
<b>Kabupaten Pacitan</b>	<b>17 494</b>	<b>12 079</b>	<b>3 960</b>	<b>2 795</b>

Lanjutan Tabel/*Continued Table* 5.1.13

Kecamatan Subdistrict	Alpukat/Avocado		Melinjo/Gnetum	
	2019	2020	2019	2020
(1)	(10)	(11)	(12)	(13)
Donorojo	149	10	168 942	78 021
Punung	228	85	4 850	1 487
Pringkuku	2 339	1 829	668	474
Pacitan	137	119	538	476
Kebonagung	201	147	1 632	2 672
Arjosari	282	600	2 092	592
Nawangan	550	296	445	133
Bandar	5 676	12 862	362	9 660
Tegalombo	587	346	1 716	133
Tulakan	954	407	700	834
Ngadirojo	15	52	-	1 229
Sudimoro	154	93	38	7
<b>Kabupaten Pacitan</b>	<b>11 272</b>	<b>16 846</b>	<b>181 983</b>	<b>95 718</b>

Catatan/Note: ...

Sumber/Source: BPS, Statistik Pertanian Hortikultura SPH-BST/BPS-Statistics Indonesia, Agricultural Statistic for Horticulture SPH-BST

**Tabel 5.1.14** **Produksi Buah-Buahan dan Sayuran Tahunan Menurut Jenis Tanaman di Kabupaten Pacitan (kuintal), 2017–2020**  
**Production of Annual Fruits and Vegetables by Kind of Plant in Pacitan Regency (quintal), 2017–2020**

Jenis Tanaman Kind of Plants	2017	2018	2019	2020
(1)	(2)	(3)	(4)	(5)
Alpukat/Avocado	3 421	8 704	11 272	16 846
Belimbing/Belimbing	1 450	2 204	1 739	1 910
Duku/Duku	3 443	2 896	2 907	663
Durian/Durian	16 026	22 337	15 877	16 906
Jambu Air/Water Apple	4 581	7 206	7 206	4 631
Jambu Biji/Guava	5 420	6 224	8 792	6 974
Jeruk Besar/Large Orange	1 461	3 680	1 818	1 458
Jeruk Siam/Tangerine	16 468	16 905	19 461	25 787
Mangga/Mango	113 745	166 205	81 580	68 098
Manggis/Mangosteen	1 105	1 124	1 362	750
Markisa/Passionfruit	4	13	4	55
Melinjo/Melino	61 346	141 754	181 983	95 718
Nangka/Jackfruit	37 406	47 834	40 892	61 239
Nenas/Pineapple	662	879	483	623
Pepaya/Papaya	13 293	18 542	17 494	12 079
Petai/Petai	7 972	18 056	17 527	44 075
Pisang/Banana	682 218	269 163	338 623	218 019
Rambutan/Rambutan	21 290	24 748	29 289	11 522
Salak/Bark	2 990	4 337	3 960	2 795
Sawo/Sawo	2 436	2 572	3 382	1 610
Sirsak/Soursop	2 315	3 921	3 921	3 947
Sukun/Toothless Gum	3 736	5 168	4 356	3 485

Catatan/Note: ...

Sumber/Source: BPS, Statistik Pertanian Hortikultura SPH-BST/BPS-Statistics Indonesia, Agricultural Statistic for Horticulture SPH-BST

**5.2 PERKEBUNAN**  
**ESTATE CROPS**

**Tabel** 5.2.1 **Luas Areal Tanaman Perkebunan Menurut Kecamatan dan Jenis Tanaman di Kabupaten Pacitan (ha), 2019 dan 2020**  
**Table** 5.2.1 **Planted Area of Estate Crops by Subdistrict and Type of Crops in Pacitan Regency (ha), 2019 and 2020**

Kecamatan Subdistrict	Kelapa Sawit/Oil Palm		Kelapa/Coconut	
	2019	2020	2019	2020
(1)	(2)	(3)	(4)	(5)
Donorojo	-	-	1 960	1 955
Punung	-	-	2 082	2 089
Pringku	-	-	2 418	2 448
Pacitan	-	-	2 124	2 187
Kebonagung	-	-	2 838	2 850
Arjosari	-	-	1 727	1 725
Nawangan	-	-	570	570
Bandar	-	-	457	455
Tegalombo	-	-	1 391	1 390
Tulakan	-	-	3 097	3 043
Ngadirojo	-	-	2 580	2 545
Sudimoro	-	-	2 363	2 343
<b>Kabupaten Pacitan</b>	<b>-</b>	<b>-</b>	<b>23 607</b>	<b>23 600</b>

Lanjutan Tabel/*Continued Table* 5.2.1

Kecamatan Subdistrict	Karet/Rubber		Kopi/Coffee	
	2019	2020	2019	2020
(1)	(6)	(7)	(8)	(9)
Donorojo	-	-	4	4
Punung	-	-	14	14
Pringkuku	-	-	13	13
Pacitan	-	-	13	13
Kebonagung	-	-	256	257
Arjosari	-	-	67	67
Nawangan	-	-	708	709
Bandar	-	-	542	535
Tegalombo	-	-	146	146
Tulakan	-	-	127	127
Ngadirojo	-	-	149	149
Sudimoro	-	-	90	90
<b>Kabupaten Pacitan</b>	-	-	<b>2 129</b>	<b>2 124</b>

Lanjutan Tabel/*Continued Table* 5.2.1

Kecamatan Subdistrict	Kakao/Cocoa		Tebu/Sugar cane	
	2019	2020	2019	2020
(1)	(10)	(11)	(12)	(13)
Donorojo	-	-	-	-
Punung	76	74	-	-
Pringkuku	36	36	-	-
Pacitan	38	38	-	-
Kebonagung	1 164	1 165	-	-
Arjosari	121	78	-	-
Nawangan	206	170	-	-
Bandar	-	-	-	-
Tegalombo	157	155	-	-
Tulakan	1 546	1 550	-	-
Ngadirojo	1 193	1 155	-	-
Sudimoro	1 157	1 141	-	-
<b>Kabupaten Pacitan</b>	<b>5 694</b>	<b>5 562</b>	-	-

Lanjutan Tabel/Continued Table 5.2.1

Kecamatan Subdistrict	Teh/Tea		Tembakau/Tobacco	
	2019	2020	2019	2020
(1)	(14)	(15)	(16)	(17)
Donorojo	-	-	14	16
Punung	-	-	34	22
Pringkuku	-	-	40	32
Pacitan	-	-	26	15
Kebonagung	-	-	37	42
Arjosari	-	-	12	16
Nawangan	-	-	-	-
Bandar	-	-	-	-
Tegalombo	-	-	61	60
Tulakan	-	-	5	8
Ngadirojo	-	-	-	10
Sudimoro	-	-	1	10
<b>Kabupaten Pacitan</b>	<b>-</b>	<b>-</b>	<b>230</b>	<b>231</b>

Catatan/Note: ...

Sumber/Source: Dinas Pertanian/Agriculture Ministry



**Tabel 5.2.2** **Produksi Perkebunan Menurut Kecamatan dan Jenis Tanaman di Kabupaten Pacitan (ton), 2019 dan 2020**  
**Production of Estate by Subdistrict and Type of Crops in Pacitan Regency (ton), 2019 and 2020**

Kecamatan Subdistrict	Kelapa Sawit/Oil Palm		Kelapa/Coconut	
	2019	2020	2019	2020
(1)	(2)	(3)	(4)	(5)
Donorojo	-	-	1 583,86	1 577,85
Punung	-	-	1 281,55	1 631,97
Pringkuku	-	-	1 774,99	1 877,07
Pacitan	-	-	2 684,95	2 205,66
Kebonagung	-	-	2 880,58	2 862,36
Arjosari	-	-	1 467,19	1 443,95
Nawangan	-	-	634,19	610,85
Bandar	-	-	468,66	445,39
Tegalombo	-	-	1 103,95	1 050,37
Tulakan	-	-	2 922,17	2 910,51
Ngadirojo	-	-	2 233,07	2 222,48
Sudimoro	-	-	2 101,23	2 085,65
<b>Kabupaten Pacitan</b>	-	-	<b>21 136,38</b>	<b>20 924,09</b>

Lanjutan Tabel/*Continued Table* 5.2.2

Kecamatan Subdistrict	Karet/Rubber		Kopi/Coffee	
	2019	2020	2019	2020
(1)	(6)	(7)	(8)	(9)
Donorojo	-	-	2	1,03
Punung	-	-	2	1,51
Pringku	-	-	4	3,54
Pacitan	-	-	5	4,31
Kebonagung	-	-	30	28,98
Arjosari	-	-	17	15,95
Nawangan	-	-	123	122,75
Bandar	-	-	102	99,05
Tegalombo	-	-	29	28,82
Tulakan	-	-	27	26,56
Ngadirojo	-	-	35	33,93
Sudimoro	-	-	24	23,75
<b>Kabupaten Pacitan</b>	-	-	<b>400</b>	<b>390,15</b>

Lanjutan Tabel/*Continued Table* 5.2.2

Kecamatan Subdistrict	Kakao/Cocoa		Tebu/Sugar cane	
	2019	2020	2019	2020
(1)	(10)	(11)	(12)	(13)
Donorojo	-	-	-	-
Punung	2,67	1.225	-	-
Pringkuku	0,5	-	-	-
Pacitan	2,63	1.25	-	-
Kebonagung	77,23	75.75	-	-
Arjosari	2,88	1.45	-	-
Nawangan	5,00	3.56	-	-
Bandar	-	-	-	-
Tegalombo	6,09	4.65	-	-
Tulakan	131,50	129.955	-	-
Ngadirojo	81,05	79.6	-	-
Sudimoro	90,08	88.63	-	-
<b>Kabupaten Pacitan</b>	<b>399,63</b>	<b>386.07</b>	-	-

Lanjutan Tabel/*Continued Table* 5.2.2

Kecamatan Subdistrict	Teh/Tea		Tembakau/Tobacco	
	2019	2020	2019	2020
(1)	(14)	(15)	(16)	(17)
Donorojo	-	-	7,85	3,77
Punung	-	-	50,15	5,19
Pringkuku	-	-	60,96	7,54
Pacitan	-	-	36,95	3,54
Kebonagung	-	-	52,65	9,90
Arjosari	-	-	14,78	3,80
Nawangan	-	-	-	-
Bandar	-	-	-	-
Tegalombo	-	-	59,54	14,15
Tulakan	-	-	3,73	1,89
Ngadirojo	-	-	-	2,36
Sudimoro	-	-	0,86	2,34
<b>Kabupaten Pacitan</b>	-	-	<b>287,47</b>	<b>54,46</b>

Catatan/Note: ...

Sumber/Source: Dinas Pertanian/Agriculture Ministry

**5.3 TANAMAN PANGAN**  
**FOOD CROPS**

**Tabel 5.3.1** Luas Lahan Sawah, Tegal/Kebun, Ladang/Huma, dan Lahan yang Sementara Tidak Diusahakan Menurut Kecamatan (ha) di Kabupaten Pacitan, 2020  
*Planted Area of Rice Fields, Farms/Gardens, Fields/Huma, and Temporary Not Used Land (ha) by Subdistricts in Pacitan Regency, 2020*

Kecamatan Subdistrict	Sawah Irigasi Irigated Rice Fields	Sawah Non Irigasi Non Irigated Rice Fields	Tegal/Kebun Farms	Ladang/Huma Field	Sementara Tidak Diusahakan Not Used Temporarily
(1)	(2)	(3)	(4)	(5)	(6)
Donorojo	57	106	5 591	-	-
Punung	299	476	4 658	-	-
Pringkuku	188	336	6 457	-	-
Pacitan	926	232	1 693	-	-
Kebonagung	1 252	501	3 036	-	-
Arjosari	749	240	1 144	-	-
Nawangan	666	797	6 706	-	-
Bandar	1 408	22	5 302	-	-
Tegalombo	1 104	123	6 440	-	-
Tulakan	959	1 112	5 731	-	-
Ngadirojo	670	75	2 720	-	-
Sudimoro	287	198	1 560	-	-
<b>Kabupaten Pacitan</b>	<b>8 565</b>	<b>4 218</b>	<b>51 038</b>	-	-

Catatan/Note: ...  
Sumber/Source: Dinas Pertanian/Agriculture Ministry

**Tabel**  
**Table** 5.3.2

**Luas Panen Padi Sawah dan Padi Ladang Menurut Kecamatan (ha) di Kabupaten Pacitan, 2020**  
*Planted Area of Rice Fields, Farms/Gardens, Fields/Huma, and Temporary Land that Is Not Cultivated by Subdistricts (ha) in Pacitan Regency, 2020*

<b>Kecamatan Subdistrict</b>	<b>Sawah Irigasi Irrigated Rice Fields</b>	<b>Sawah Non Irigasi Non Irrigated Rice Fields</b>
(1)	(2)	(3)
Donorojo	51	183
Punung	587	845
Pringkuku	350	577
Pacitan	1 314	466
Kebonagung	1 895	99
Arjosari	1 441	333
Nawangan	942	736
Bandar	1 607	19
Tegalombo	1 204	108
Tulakan	1 837	1 620
Ngadirojo	1 273	121
Sudimoro	533	171
<b>Kabupaten Pacitan</b>	<b>13 033</b>	<b>5 278</b>

Catatan/Note: ...

Sumber/Source: Dinas Pertanian/Agriculture Ministry

**Tabel 5.3.3** Luas Panen Jagung, Kedelai, Kacang Tanah, Kacang Hijau, Ubi Kayu dan Ubi Jalar Menurut Kecamatan (ha) di Kabupaten Pacitan, 2020  
*Planted Area of Corn, Soybeans, Peanuts, Green Beans, Cassava and Sweet Potatoes by Subdistrict (ha) in Pacitan Regency, 2020*

Kecamatan Subdistrict	Jagung Corn	Kedelai Soybeans	Kacang Tanah Peanut	Kacang Hijau Green Beans	Ubi Kayu Cassava	Ubi Jalar Sweet Potato
(1)	(2)	(3)	(4)	(5)	(6)	(7)
Donorojo	2 733	25	2 105	3	2 972	-
Punung	4 064	17	3 805	-	2 460	12
Pringkuku	2 784	18	1 709	36	1 632	7
Pacitan	203	26	125	14	176	5
Kebonagung	-	21	6	27	38	-
Arjosari	55	28	98	5	128	3
Nawangan	307	-	8	-	260	3
Bandar	1 726	-	-	-	22	2
Tegalombo	2 110	-	-	-	128	-
Tulakan	38	37	45	7	1 486	8
Ngadirojo	7	-	26	6	420	-
Sudimoro	508	47	185	29	302	-
<b>Kabupaten Pacitan</b>	<b>14 535</b>	<b>219</b>	<b>8 112</b>	<b>127</b>	<b>10 024</b>	<b>40</b>

Catatan/Note: ...

Sumber/Source: Dinas Pertanian/Agriculture Ministry

## 5.4 PETERNAKAN LIVESTOCK

**Tabel** 5.4.1 **Jumlah Populasi Ternak Menurut Jenis Ternak dan Kecamatan (ekor) di Kabupaten Pacitan, 2020**  
**Table** 5.4.1 **Number of Livestock Population by Type of Livestock and Subdistrict in Pacitan Regency, 2020**

Kecamatan Subdistrict	Sapi Perah Dairy Cows	Sapi Potong Beef Cattle	Kerbau Buffalo	Kuda Horse	Kambing Goat	Domba Sheep	Babi Pig
(1)	(2)	(3)	(4)	(5)	(6)	(7)	(8)
Donorojo	-	10 574	39	-	13 271	720	-
Punung	-	10 438	-	-	13 243	20 478	-
Pringkuku	-	5 933	-	4	13 258	2 139	-
Pacitan	4	3 267	39	60	135 242	1 104	-
Kebonagung	-	8 639	8	6	12 002	1 142	-
Arjosari	-	3 518	35	6	12 449	1 136	-
Nawangan	6	9 765	4	-	19 375	5 123	-
Bandar	-	12 155	-	-	14 154	3 260	-
Tegalombo	602	9 709	3	-	18 240	5 493	-
Tulakan	-	12 060	-	-	11 785	4 869	-
Ngadirojo	-	1 572	-	-	10 544	3 719	-
Sudimoro	-	3 409	4	-	8 142	1 500	-
<b>Kabupaten Pacitan</b>	<b>612</b>	<b>91 039</b>	<b>132</b>	<b>76</b>	<b>281 705</b>	<b>50 683</b>	<b>-</b>

Catatan/Note: ...

Sumber/Source: Dinas Pertanian/Agriculture Services



**Tabel**  
**Table** 5.4.2

**Jumlah Populasi Unggas Menurut Jenis Unggas dan Kecamatan (ekor) di Kabupaten Pacitan, 2020**  
**Number of Poultry Population by Type of Poultry and Subdistrict in Pacitan Regency, 2020**

Kecamatan Subdistrict	Ayam Kampung Kampong Chicken	Ayam Petelur Laying Hens	Ayam Pedaging Broilers	Itik Duck	Entok Muscovy Duck
(1)	(2)	(3)	(4)	(5)	(6)
Donorojo	89 708	-	30 000	631	1 172
Punung	94 944	-	45 000	232	430
Pringkuku	81 497	-	90 000	196	363
Pacitan	86 190	1 000	42 900	1 334	2 477
Kebonagung	57 962	1 000	232 200	317	588
Arjosari	12 189	300	7 500	579	1 076
Nawangan	60 095	5 300	43 500	273	430
Bandar	62 797	1 500	31 300	841	1 562
Tegalombo	84 037	133 500	103 400	616	1 143
Tulakan	244 307	18 350	174 300	624	1 159
Ngadirojo	88 079	-	7 500	702	1 305
Sudimoro	68 847	-	43 500	302	562
<b>Kabupaten Pacitan</b>	<b>1 030 652</b>	<b>160 950</b>	<b>851 100</b>	<b>6 647</b>	<b>12 266</b>

Catatan/Note: ...  
Sumber/Source: Dinas Pertanian/Agriculture Services

**Tabel 5.4.3** **Produksi Daging, Susu, dan Telur Hewan Ternak dan Unggas (kg) di Kabupaten Pacitan, 2020**  
**Production of Meat, Milk, and Egg from Livestock and Poultry (kg) in Pacitan Regency, 2020**

Jenis Ternak <i>type of livestock</i>	Produksi Daging <i>Meat Production</i>	Produksi Telur <i>Egg Production</i>	Produksi Susu <i>Milk Production</i>
(1)	(2)	(3)	(4)
Sapi / <i>Cow</i>	1 156 357	-	300 296
Kerbau/ <i>Buffalo</i>	-	-	-
Kuda/ <i>Horse</i>	-	-	-
Kambing/ <i>Goat</i>	459 479	-	-
Domba/ <i>Sheep</i>	141 663	-	-
Babi/ <i>Pig</i>	-	-	-
Ayam Kampung/ <i>Kampong Chicken</i>	711 337	598 952	-
Ayam Petelur/ <i>Laying Hens</i>	-	1 495 143	-
Ayam Pedaging/ <i>Broilers</i>	647 160	-	-
Itik/ <i>Duck</i>	2 077	47 447	-
Entok/ <i>Muscovy Duck</i>	3 856	7 321	-

Catatan/Note: ...

Sumber/Source: Dinas Pertanian/Agriculture Services

**5.5 PERIKANAN  
FISHERY**

**Tabel 5.5.1 Jumlah Rumah Tangga Perikanan Tangkap Menurut Kecamatan di Kabupaten Pacitan, 2019 dan 2020**  
**Number of Fish Capture Household by Subdistrict and Subsector in Pacitan Regency, 2019 and 2020**

Kecamatan Subdistrict	Perikanan Laut Marine Fisheries		Perairan Umum Inland Water		Jumlah Total	
	2019	2020	2019	2020	2019	2020
(1)	(2)	(3)	(4)	(5)	(6)	(7)
Donorojo	384	373	9	79	393	452
Punung	-	-	-	17	-	17
Pringkuku	523	523	-	58	523	581
Pacitan	1 644	1 263	19	198	1 663	1 461
Kebonagung	737	737	-	98	737	835
Arjosari	-	-	51	156	51	156
Nawangan	-	-	-	37	-	37
Bandar	-	-	-	31	-	31
Tegalombo	-	-	70	128	70	128
Tulakan	218	218	-	34	218	252
Ngadirojo	526	526	-	67	526	593
Sudimoro	359	359	-	49	359	408
<b>Kabupaten Pacitan</b>	<b>4 391</b>	<b>3 999</b>	<b>149</b>	<b>952</b>	<b>4 540</b>	<b>4 951</b>

Catatan/Note: ...  
Sumber/Source: Dinas Perikanan/Fishery Service

**Tabel**  
**Table** 5.5.2**Jumlah Rumah Tangga Perikanan Budidaya Menurut Jenis Budidaya dan Kecamatan di Kabupaten Pacitan, 2020**  
**Number of Aquaculture Household by Type of Aquaculture and Subdistrict in Pacitan Regency, 2020**

<b>Kecamatan Subdistricts</b>	<b>Budidaya Laut Marine Cultivation</b>	<b>Tambak Brackish Water Pond</b>	<b>Kolam Fresh Water Pond</b>	<b>Jumlah Total</b>
(1)	(2)	(3)	(4)	(5)
Donorojo	-	-	17	17
Punung	-	-	14	14
Pringkuku	-	-	18	18
Pacitan	-	-	31	31
Kebonagung	-	-	12	12
Arjosari	-	-	12	12
Nawangan	-	-	9	9
Bandar	-	-	11	11
Tegalombo	-	-	28	28
Tulakan	-	-	10	10
Ngadirojo	58	-	6	64
Sudimoro	-	-	12	12
<b>Kabupaten Pacitan</b>	<b>58</b>	<b>-</b>	<b>180</b>	<b>238</b>

Catatan/Note: ...

Sumber/Source: Dinas Perikanan/Fishery Service

**Tabel**  
**Table** 5.5.3

**Produksi Perikanan Tangkap di Perairan Umum Menurut Jenis Budidaya dan Kecamatan (kg) di Kabupaten Pacitan, 2020**

*Production of Inland Open Water Capture Fisheries by Location and Subdistrict (kg) in Pacitan Regency, 2020*

<b>Kecamatan Subdistrict</b>	<b>Budidaya Laut Marine Cultivation</b>	<b>Tambak Brackish Water Pond</b>	<b>Kolam Fresh Water Pond</b>	<b>Jumlah Total</b>
(1)	(2)	(3)	(4)	(5)
Donorojo	-	51 100	39 587	90 687
Punung	-	-	48 568	48 568
Pringkuku	-	103 660	14 176	117 836
Pacitan	-	10 500	176 774	187 274
Kebonagung	-	520 850	17 480	538 330
Arjosari	-	-	26 613	26 613
Nawangan	-	-	4 924	4 924
Bandar	-	-	3 262	3 262
Tegalombo	-	-	19 052	19 052
Tulakan	-	-	23 345	23 345
Ngadirojo	156 090	713 355	73 732	943 177
Sudimoro	-	144 775	7 813	152 588
<b>Kabupaten Pacitan</b>	<b>156 090</b>	<b>1 544 240</b>	<b>455 776</b>	<b>2 156 106</b>

Catatan/Note: ...

Sumber/Source: Dinas Perikanan/Fishery Service

**Tabel**  
**Table 5.5.4**

**Nilai Produksi Perikanan Tangkap di Perairan Umum Menurut Jenis Budidaya dan Kecamatan (ribu rupiah) di Kabupaten Pacitan, 2020**  
***Production Value of Inland Open Water Capture Fisheries by Location and Subdistrict (thousand rupiahs) in Pacitan Regency, 2020***

<b>Kecamatan Subdistrict</b>	<b>Budidaya Laut Marine Cultivation</b>	<b>Tambak Brackish Water Pond</b>	<b>Kolam Fresh Water Pond</b>	<b>Jumlah Total</b>
(1)	(2)	(3)	(4)	(5)
Donorojo	-	3 545 500	643 711	4 189 211
Punung	-	-	767 968	767 968
Pringkuku	-	7 123 700	221 714	7 345 414
Pacitan	-	701 500	2 884 882	3 586 382
Kebonagung	-	36 097	282 050	318 147
Arjosari	-	-	465 225	465 225
Nawangan	-	-	93 147	93 147
Bandar	-	-	64 268	64 268
Tegalombo	-	-	323 911	323 911
Tulakan	-	-	381 091	381 091
Ngadirojo	799 450	49 032 625	1 327 285	51 159 360
Sudimoro	-	10 018 875	128 871	10 147 746
<b>Kabupaten Pacitan</b>	<b>799 450</b>	<b>70 458 297</b>	<b>7 584 123</b>	<b>78 841 870</b>

Catatan/Note: ...

Sumber/Source: Dinas Perikanan/Fishery Service

**Tabel**  
**Table** 5.5.5

**Produksi Perikanan Tangkap Menurut Jenis Penangkapan dan Kecamatan (kg) di Kabupaten Pacitan, 2019 dan 2020**  
**Production of Fish Capture by Type of Captures Subsector and Subdistrict (kg) in Pacitan Regency, 2019 and 2020**

Kecamatan Subdistrict	Volume Perikanan Laut Marine Fisheries Volume (kg)		Volume Perairan Umum Inland Water Volume (kg)		Jumlah Volume Total Volume (kg)	
	2019	2020	2019	2020	2019	2020
(1)	(2)	(3)	(4)	(5)	(6)	(7)
Donorojo	349 915	330 685	5 915	19 337	355 830	350 022
Punung	-		13 047	33 150	13 047	33 150
Pringkuku	1 027 378	1 402 952	86 304	35 360	1 113 682	1 438 312
Pacitan	4 901 817	4 720 308	169 196	99 450	5 071 013	4 819 758
Kebonagung	1 171 428	7 792 764	11 130	51 382	1 182 558	7 844 146
Arjosari	-		14 851	71 825	14 851	71 825
Nawangan	-		14 787	23 757	14 787	23 757
Bandar	-		12 349	23 205	12 349	23 205
Tegalombo	-		5 724	54 145	5 724	54 145
Tulakan	200 529	589 708	9 553	38 675	210 082	628 383
Ngadirojo	1 207 486	1 917 109	134 449	60 775	1 341 935	1 977 884
Sudimoro	2 312	427 048	9 582	41 437	11 894	468 485
<b>Kabupaten Pacitan</b>	<b>8 860 865</b>	<b>11 180 574</b>	<b>486 887</b>	<b>552 499</b>	<b>9 347 752</b>	<b>11 733 073</b>

Catatan/Note: ...

Sumber/Source: Dinas Perikanan/Fishery Service

**Tabel**  
**Table** 5.5.6

**Nilai Produksi Perikanan Tangkap Menurut Jenis Penangkapan dan Kecamatan (ribu rupiah) di Kabupaten Pacitan, 2019 dan 2020**  
***Production Value of Fish Capture by Type of Captures Subsector and Subdistrict (thousand rupiahs) in Pacitan Regency, 2019 and 2020***

Kecamatan Subdistrict	Nilai Perikanan Laut Marine Fisheries Values		Nilai Perairan Umum Inland Water Values		Jumlah Nilai Total Values	
	2019	2020	2019	2020	2019	2020
(1)	(2)	(3)	(4)	(5)	(6)	(7)
Donorojo	3 959 661	6 879 610	83 232 388	-	87 192 049	6 879 610
Punung	-	-	183 099 234	-	183 099 234	-
Pringkuku	10 407 486	37 225 607	864 194 049	-	874 601 535	37 225 607
Pacitan	56 672 002	75 473 787	1 883 622 073	-	1 940 294 075	75 473 787
Kebonagung	13 059 106	45 625 035	148 218 315	-	161 277 421	45 625 035
Arjosari	-	-	191 908 551	-	191 908 551	-
Nawangan	-	-	193 206 893	-	193 206 893	-
Bandar	-	-	135 201 697	-	135 201 697	-
Tegalombo	-	-	69 234 215	-	69 234 215	-
Tulakan	2 156 085	15 968 820	124 258 040	-	126 414 125	15 968 820
Ngadirojo	12 723 495	48 060 659	1 553 694 390	-	1 566 417 885	48 060 659
Sudimoro	568 000	11 524 685	127 137 155	-	127 705 155	11 524 685
<b>Kabupaten Pacitan</b>	<b>99 545 835</b>	<b>240 758 203</b>	<b>5 557 007 000</b>	<b>-</b>	<b>5 656 552 835</b>	<b>240 758 203</b>

Catatan/Note: ...

Sumber/Source: Dinas Perikanan/Fishery Service



**Tabel**  
**Table** 5.5.7

**Produksi Perikanan Tangkap di Perairan Umum Menurut Tempat dan Kecamatan (kg) di Kabupaten Pacitan, 2019 dan 2020**

*Production of Inland Open Water Capture Fisheries by Location and Subdistrict (kg) in Pacitan Regency, 2019 and 2020*

Kecamatan Subdistrict	Waduk Reservoir		Sungai River		Danau Lake	
	2019	2020	2019	2020	2019	2020
(1)	(2)	(3)	(4)	(5)	(6)	(7)
Donorojo	596	-	4 917	12 715	401	6 219
Punung	1 315	-	10 848	21 797	885	10 661
Pringkuku	8 699	-	71 753	38 750	5 851	-
Pacitan	17 055	-	140 670	108 984	11 471	-
Kebonagung	1 122	-	9 254	37 929	755	14 483
Arjosari	1 497	-	12 348	78 711	1 007	-
Nawangan	1 491	-	12 294	15 621	1 002	7 640
Bandar	1 245	14 605	10 267	1 602	837	2 742
Tegalombo	577	-	4 759	59 336	388	-
Tulakan	963	24 997	7 943	2 400	648	4 108
Ngadirojo	13 552	38 251	111 781	4 196	9 116	7 183
Sudimoro	966	-	7 966	27 246	650	13 326
<b>Kabupaten Pacitan</b>	<b>49 078</b>	<b>77 852</b>	<b>404 800</b>	<b>409 286</b>	<b>33 011</b>	<b>65 361</b>

Catatan/Note: ...

Sumber/Source: Dinas Perikanan/Fishery Service

**Tabel**  
**Table** 5.5.8

**Nilai Produksi Perikanan Tangkap di Perairan Umum Menurut Tempat dan Kecamatan (ribu rupiah) di Kabupaten Pacitan, 2019 dan 2020**  
***Production Value of Inland Open Water Capture Fisheries by Location and Subdistrict (thousand rupiahs) in Pacitan Regency, 2019 and 2020***

Kecamatan Subdistrict	Waduk Reservoir		Sungai River		Danau Lake	
	2019	2020	2019	2020	2019	2020
(1)	(2)	(3)	(4)	(5)	(6)	(7)
Donorojo	8 389 825	-	69 199 408	233 153	5 643 156	155 435
Punung	18 456 403	-	152 228 704	399 690	12 414 128	266 460
Pringkuku	87 110 760	-	718 490 932	710 531	58 592 356	-
Pacitan	189 869 105	-	1 566 043 391	1 998 452	127 709 577	-
Kebonagung	14 940 406	-	123 228 707	695 516	10 049 202	337 017
Arjosari	19 344 382	-	159 552 769	1 443 326	13 011 400	-
Nawangan	19 475 255	-	160 632 211	286 445	13 099 427	190 963
Bandar	13 628 331	368 381	112 406 690	29 337	9 166 675	68 547
Tegalombo	6 978 809	-	57 561 327	1 088 046	4 694 080	-
Tulakan	12 525 210	630 495	103 308 135	44 004	8 424 695	102 677
Ngadirojo	156 612 394	964 808	1 291 741 515	76 940	105 340 480	179 528
Sudimoro	12 815 425	-	105 701 831	499 613	8 619 899	333 075
<b>Kabupaten Pacitan</b>	<b>560 146 305</b>	<b>1 963 684</b>	<b>4 620 095 620</b>	<b>7 505 124</b>	<b>376 765 075</b>	<b>1 633 702</b>

Catatan/Note: ...

Sumber/Source: Dinas Perikanan/Fishery Service

**Tabel**  
**Table** 5.5.9

**Jumlah Perahu/Kapal Menurut Jenis Kapal dan Kecamatan di Kabupaten Pacitan, 2020**  
**Number of Fishing Boat by Type of Boat and Subdistricts in Pacitan Regency, 2020**

<b>Kecamatan Subdistrict</b>	<b>Perahu Tanpa Motor Nonpowered Boat</b>	<b>Perahu Motor Tempel Outboard Motorboat</b>	<b>Kapal Motor Inboard Motorboat</b>
(1)	(2)	(3)	(4)
Donorojo	8	8	-
Punung	-	-	-
Pringkuku	190	186	-
Pacitan	340	231	106
Kebonagung	250	247	-
Arjosari	-	-	-
Nawangan	-	-	-
Bandar	-	-	-
Tegalombo	-	-	-
Tulakan	79	79	-
Ngadirojo	188	188	-
Sudimoro	109	109	-
<b>Kabupaten Pacitan</b>	<b>1 164</b>	<b>1 048</b>	<b>106</b>

Catatan/Note: ...

Sumber/Source: Dinas Perikanan/Fishery Service

## 5.6 KEHUTANAN FORESTRY

**Tabel** 5.6.1 **Produksi Hasil Hutan Kayu Menurut Kecamatan dan Jenis Kayu di Kabupaten Pacitan, 2020**  
*Production of Forest Wood Product by Subdistrict and Kind of Wood in Pacitan Regency, 2020*

Kecamatan Subdistrict	Jati	Sengon	Pinus	Mahoni	Sono keling	Akasia	Gme lina	Lainnya	Jumlah
(1)	(2)	(3)	(4)	(5)	(6)	(7)	(8)		
Donorojo	2 301	3 950		1 300	-	3 405	39	25	11 019
Punung	737	1 990	-	758	3	1 383	46	86	5 003
Pringku	3 316	6 644	-	1 115	52	3 804	13	-	14 944
Pacitan	610	1 609	-	515		1 373	4	16	4 127
Kebonagung	2 502	4 897	161	1 919		3 232	392	888	13 990
Arjosari	2 799	10 777	7	972	291	3 309	50	3 311	21 516
Nawangan	523	3 801	2 834	3 141	6	491	324	780	11 897
Bandar	1 597	14 552	7 606	1 158	887	617	304	119	26 840
Tegalombo	1 534	7 294	648	409	5	3 019	14	71	12 994
Tulakan	2 995	20 067	800	1 746	246	2 825	436	491	29 606
Ngadirojo	2 608	16 622	149	543	175	4 123	810	654	25 686
Sudimoro	1 624	4 779	-	341	-	2 738	-	148	9 630
<b>Kabupaten Pacitan</b>	<b>23 147</b>	<b>96 982</b>	<b>12 205</b>	<b>13 917</b>	<b>1 664</b>	<b>30 316</b>	<b>2 432</b>	<b>6 588</b>	<b>187 251</b>

Catatan/Note: ...

Sumber/Source: Dinas Kehutanan/Forestry Service

**Tabel**  
**Table** 5.6.2

**Produksi Hasil Hutan Non Kayu Menurut Kecamatan dan Jenisnya di Kabupaten Pacitan, 2020**  
**Production of Forest Non Wood Product by Subdistrict and Kind in Pacitan Regency, 2020**


Kecamatan Subdistrict	Getah Pinus (Kg)	Porang (Kg)	Bambu (Btg)	Madu (Ltr)	Empon Empon (Kg)	Gula Aren (Kg)
(1)	(2)	(3)	(4)	(5)	(6)	(7)
Donorojo	-	744	17 016	3	6 366	-
Punung	-	9 637	92 458	27	22 660	-
Pringkuku	-	3 207	3 675	-	46 881	3 956
Pacitan	-	2 044	5 598	580	1 439	-
Kebonagung	-	-	-	2 072	-	-
Arjosari	-	5 830	14 660	-	78 758	6 485
Nawangan	6 205	32 377	35 452	227	410 983	1 583
Bandar	22 845	33 943	30 026	230	63 563	497
Tegalombo	6 590	158 943	17 313	-	168 602	227
Tulakan	15 430	46 630	21 548	875	48 860	649
Ngadirojo	100	6 213	14 175	431	26 985	3 050
Sudimoro	-	1 451	335	-	8 565	-
<b>Kabupaten Pacitan</b>	<b>51 170</b>	<b>301 019</b>	<b>252 256</b>	<b>4 445</b>	<b>883 662</b>	<b>16 447</b>

Catatan/Note: ...

Sumber/Source: Dinas Kehutanan/Forestry Service

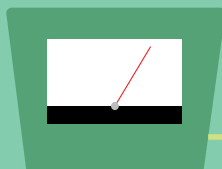
### Jumlah air bersih yang disalurkan

*Number of Distributed Clean Water  
in Kendari Municipality, 2020*



3.733.540 m<sup>3</sup>

### Jumlah Daya Terpasang *Installed Electricity Power*



1.549.446 kva



**PENJELASAN TEKNIS****TECHNICAL NOTES**

- |  |   |
|--|---|
| <p>1. Kapasitas listrik terpasang adalah total kapasitas dari seluruh mesin pembangkit listrik yang dioperasikan.</p>  | <p>1. <i>Installed electricity capacity is the total capacity of all operated power plants machines.</i></p>  |
| <p>2. Listrik yang dibangkitkan adalah jumlah listrik yang dibangkitkan oleh seluruh mesin pembangkit listrik dan dinyatakan dalam satuan dasar Watt hours.</p>  | <p>2. <i>Electricity generated is the amount of electricity generated by all power plant engine in Watt hours standard unit.</i></p>  |
| <p>3. Jumlah listrik/gas/air bersih yang terjual/didistribusikan adalah banyaknya listrik/gas/air bersih yang disalurkan kepada para pelanggan.</p>  | <p>3. <i>Sold/distributed electricity/gas / cleaned water is total electricity/gas/cleaned water distributed to customers</i></p>   |
| <p>4. Kapasitas produksi potensial adalah hubungan antara output yang sebenarnya diproduksi dengan peralatan yang terpasang dan potensi output yang dapat diproduksi dengan peralatan terpasang tersebut, jika kapasitas sepenuhnya digunakan.</p>               | <p>4. <i>Potential capacity production is relationship between output that is actually produced with the installed equipment, and the potential output which could be produced with it, if capacity was fully used.</i></p>   |
| <p>5. Volume air bersih yang disalurkan adalah banyaknya air bersih yang disalurkan oleh perusahaan air bersih (dalam satuan m<sup>3</sup>). Semakin besar volume air bersih yang disalurkan maka akan semakin terpenuhi kebutuhan konsumen akan air bersih.</p> | <p>5. <i>Volume of water distributed is the amount of water that can be distributed by the water company (in units of m<sup>3</sup>). The greater the volume of water distributed it will be increasingly fulfilled the needs of consumers for clean water.</i></p> |



**ULASAN**

Listrik merupakan sumber daya yang dibutuhkan oleh semua orang. Satu - satunya penyedia listrik di Kabupaten Pacitan adalah PLN. Selama tahun 2020, listrik yang terjual di PLN mencapai 174.026 MWh.

Air merupakan bagian terpenting dalam kehidupan. Salah satu penyedia air bersih di Kabupaten Pacitan adalah PDAM. Tahun 2020 jumlah sambungan rumah mencapai 21.382. Jumlah air yang disalurkan sebesar 3.733.504 M<sup>3</sup> dengan nilai sebesar 16,81 milyar rupiah.

**DESCRIPTION**

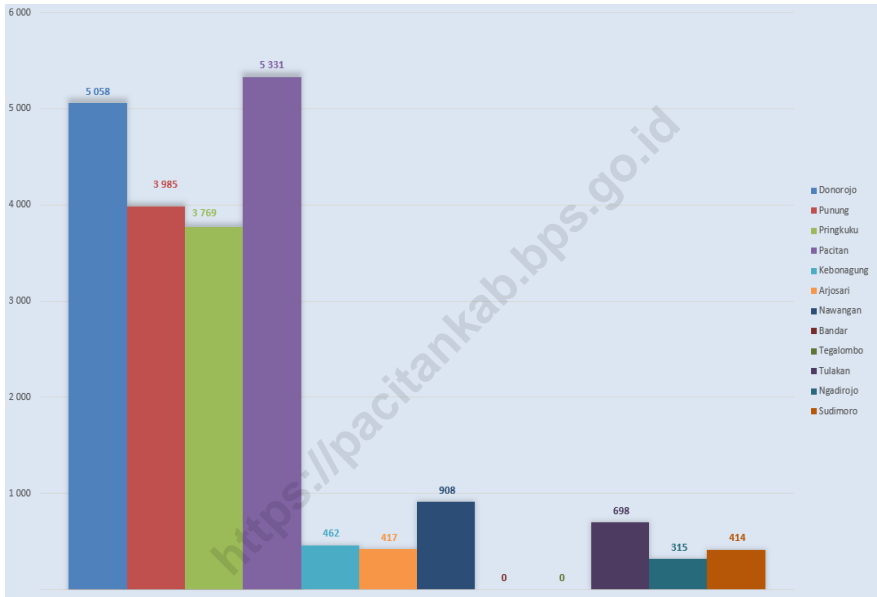
*Electricity is a resource needed by everyone. The only electricity provider in Pacitan is State Electricity Company. During 2020, the electricity sold was 174,026 MWh.*

*Water is an important part of life. One water providers in Pacitan is Clean Water Regional Company. In 2020 the number of subscribers reached 21,382. Total distributed water this year of 3,733,504 M<sup>3</sup> with a value of 16.81 billion rupiah.*

<https://pacitankab.go.id>

**Gambar** 6.1  
**Figures**

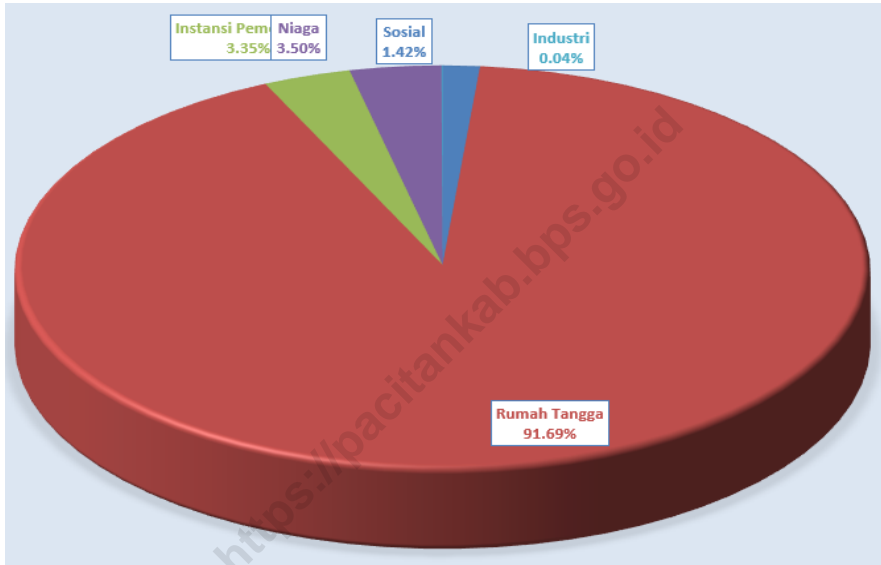
**Jumlah Sambungan Rumah Air Minum Menurut Kecamatan di Kabupaten Pacitan, 2020**  
**Number of House Connections for Water Supply by Subdistrict in Pacitan Regency, 2020**



Sumber/Source : Perusahaan Daerah Air Minum ( PDAM ) / Regional Water Company

**Gambar** 6.2  
**Figures**

**Persentase Nilai yang Disalurkan Menurut Jenis Konsumen (Rp) di Kabupaten Pacitan, 2020**  
*Percentage of Value Distributed Water by Kind of Customers (Rp) in Pacitan Regency, 2020*



Sumber/Source : Perusahaan Daerah Air Minum ( PDAM ) / Regional Water Company

**Tabel**  
**Table** 6.1

**Daya Terpasang, Produksi, dan Distribusi Listrik PT. PLN (Persero) pada Cabang/Ranting PLN Menurut Bulan di Kabupaten Pacitan, 2020**  
***Installed Electricity Power, Production, and Distribution of PT. PLN (Persero) at PLN Branch by Subdistrict in Pacitan Regency, 2020***

Bulan Month	Daya Terpasang Installed Electricity Power (KVA)	Produksi Listrik Electricity Production (KWh)	Listrik Terjual Electricity Sold (MWh)	Dipakai Sendiri Own Used (KWh)	Susut/ Hilang Shrinkage/ Lost (KWh)
(1)	(2)	(3)	(4)	(5)	(6)
Januari/January	125 717	...	14 105	...	...
Februari/February	126 075	...	13 009	...	...
Maret/March	126 623	...	13 693	...	...
April/April	127 019	...	14 518	...	...
Mei/May	127 413	...	15 126	...	...
Juni/June	128 555	...	14 350	...	...
Juli/July	129 422	...	14 497	...	...
Agustus/August	130 273	...	14 720	...	...
September/September	131 168	...	14 683	...	...
Oktober/October	131 613	...	15 132	...	...
November/November	132 368	...	14 897	...	...
Desember/December	133 200	...	15 296	...	...

Catatan/Note: ...

Sumber/Source: PT. PLN Distribusi Jawa Timur Ranting Pacitan/State Electricity Company

**Tabel**  
**Table 6.2****Jumlah Pelanggan Listrik Menurut Kecamatan di Kabupaten Pacitan, 2016–2020**  
**Number of Electricity Customers by Subdistrict in Pacitan Regency, 2016–2020**

Kecamatan Subdistrict	2016	2017	2018	2019	2020
(1)	(2)	(3)	(4)	(5)	(6)
Donorojo	...	...	...	...	...
Punung	...	...	...	...	...
Pringkuku	...	...	...	...	...
Pacitan	...	...	...	...	...
Kebonagung	...	...	...	...	...
Arjosari	...	...	...	...	...
Nawangan	...	...	...	...	...
Bandar	...	...	...	...	...
Tegalombo	...	...	...	...	...
Tulakan	...	...	...	...	...
Ngadirojo	...	...	...	...	...
Sudimoro	...	...	...	...	...
<b>Nama Kabupaten/Kota</b>	...	...	...	...	...

Catatan/Note: ...

Sumber/Source: PT. PLN Distribusi Jawa Timur Ranting Pacitan/State Electricity Company

**Tabel**  
**Table** 6.3**Jumlah Pelanggan dan Air yang Disalurkan Menurut Tipe Penggunaan di Kabupaten Pacitan, 2020**  
**Number of Customers and Distributed Water by Type of Use in Pacitan Regency, 2020**

<b>Penggunaan</b> <i>Type of Use</i>	<b>Pelanggan</b> <i>Number of Customers</i>	<b>Air Disalurkan</b> <i>Distributed Water</i> <b>(m<sup>3</sup>)</b>	<b>Nilai</b> <i>Value</i> <b>(Rp)</b>
(1)	(2)	(3)	(4)
Sosial	391	74 096	239 349 860
Rumah Tangga	20 057	3 435 582	15 449 699 240
Instansi Pemerintah	459	106 275	565 010 880
Niaga	473	116 804	590 092 740
Industri	2	783	6 644 320
Khusus	-	-	-
<b>Jumlah/Total</b>	<b>21 382</b>	<b>3 733 540</b>	<b>16 850 797 040</b>

Catatan/Note: ...

Sumber/Source: Perusahaan Daerah Air Minum (PDAM) / Regional Water Company

**Tabel 6.4** Jumlah Sambungan Rumah air Minum, Hidran Umum dan Jumlah Penduduk yang Terlayani Menurut Kecamatan di Kabupaten Pacitan Tahun 2020  
**Number of House Connections for Water Supply, Public Hydrant and Number of Population Served by Subdistrict in Pacitan Regency, in Pacitan Regency, 2020**

Kecamatan Subdistrict	Sambungan Rumah House Connection	Hidran Umum Public Hydrant	Penduduk Terlayani Served Costumers
(1)	(2)	(3)	(4)
Donorojo	5 058	10	31 348
Punung	3 985	-	23 910
Pringkuku	3 769	4	23 014
Pacitan	5 331	5	32 486
Kebonagung	462	3	3 073
Arjosari	417	-	2 502
Nawangan	908	1	5 548
Bandar	-	-	-
Tegalombo	-	-	-
Tulakan	698	2	4 388
Ngadirojo	315	-	1 890
Sudimoro	414	-	2 484
<b>Kabupaten Pacitan</b>	<b>21 357</b>	<b>25</b>	<b>130 642</b>

Catatan/Note: ...

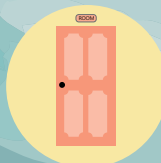
Sumber/Source: Perusahaan Daerah Air Minum ( PDAM ) / Regional Water Company

## Jumlah Hotel di Kabupaten Pacitan, 2020

Number of Hotels in Pacitan Regency, 2020

Jumlah Hotel  
Number of Hotel

29



Jumlah Kamar

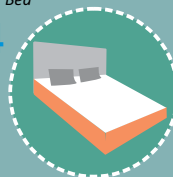
Number of Room

602

Jumlah Tempat Tidur

Number of Bed

864







**PENJELASAN TEKNIS****TECHNICAL NOTES**

**1. Wisatawan mancanegara** (wisman) ialah setiap pengunjung yang mengunjungi suatu negara di luar tempat tinggalnya, didorong oleh satu atau beberapa keperluan tanpa bermaksud memperoleh penghasilan di tempat yang dikunjungi dan lamanya kunjungan tersebut tidak lebih dari satu tahun (12 bulan). Definisi ini mencakup 2 (dua) kategori wisatawan mancanegara, yaitu :

- a. Wisatawan (turis) ialah setiap pengunjung seperti definisi di atas yang tinggal paling sedikit 24 jam, akan tetapi tidak lebih dari 1 (satu) tahun di tempat yang dikunjungi, dengan maksud antara lain: berlibur, rekreasi, olah raga, bisnis, menghadiri pertemuan, studi, dan kunjungan dengan alasan kesehatan.
- b. Excursionist ialah setiap pengunjung seperti definisi di atas yang tinggal kurang dari 24 jam di tempat yang dikunjungi (termasuk "Cruise passengers"). Cruise Passengers ialah setiap pengunjung yang tiba di suatu negara di mana mereka tidak menginap di akomodasi yang tersedia di negara tersebut, misalnya dengan kapal laut.

1. *An International Visitor is any person visiting a country other than his usual place of residence for any reason other than for earning income in the country visited, and the length of stay is no more than one year (12 months). This definition covers two categories of foreign visitors, namely :*

- a. *"Tourist" is any visitor staying for at least 24 hours, but no more than one year, in the country visited, with the intention of visiting, and for any of these purposes: Pleasure, recreation and sports, Business, visiting friends and relatives, missions, attending meetings, conferences, visit for health reasons and study.*
- b. *"Excursionist" is any visitor staying less than 24 hours in the country visited including, "Cruise Passengers", i.e. visitors arriving in a country without staying in any accommodation available in the visited country.*

2. **Rata-rata lama tinggal** adalah rata-rata waktu tinggal wisatawan mancanegara di Indonesia untuk satu kali kunjungan.
  3. **Usaha penyediaan akomodasi** adalah usaha yang menyediakan pelayanan penginapan yang dapat dilengkapi dengan pelayanan pariwisata lainnya. Usaha penyediaan akomodasi dapat berupa hotel, vila, pondok wisata, bumi perkemahan, persinggahan karavan, dan akomodasi lainnya yang digunakan untuk tujuan pariwisata.
  4. **Hotel** adalah penyediaan akomodasi secara harian berupa kamar-kamar di dalam satu bangunan yang dapat dilengkapi dengan jasa pelayanan makan dan minum, kegiatan hiburan dan atau fasilitas lainnya. Hotel terdiri dari hotel berbintang dan hotel non- bintang.
  5. **Hotel bintang** adalah usaha penyediaan jasa pelayanan penginapan, makan minum serta jasa lainnya bagi umum dengan menggunakan sebagian atau seluruh bangunan. Usaha ini dikelola secara komersial serta memenuhi ketentuan persyaratan sebagai hotel bintang (termasuk berlian) yang ditetapkan dalam surat keputusan instansi yang membinanya. Misalnya hotel bintang lima, hotel bintang
2. ***Average length of stay** is the average stay duration of foreign visitor in Indonesia for one trip.*
  3. ***The business of providing accommodation** is a business that provides specialty services that can be equipped with other tourism services. It includes hotel, villa, cottage, camping, caravan stop, and other accommodation that are used for tourism purposes.*
  4. ***Hotel** is a daily supply of accommodation rooms within a building which can be equipped with eating and drinking services, entertainment activities and/or other facilities. Hotel consists of a classified hotel and a non-classified hotel.*
  5. ***A star hotel** is the business of providing an accommodation, eating and drinking as well as other services for the public by using a building or a part of a building. It is managed commercially and meets specified requirements as a star hotel (including diamonds) set forth in the decree of fostering agency. For example, five star hotel, four star hotel, and so on.*

empat dan seterusnya.

6. **Tingkat penghunian kamar hotel** adalah persentase banyaknya malam kamar yang dihuni terhadap banyaknya malam kamar yang tersedia.
6. *Room occupancy rate is the number of room-nights occupied divided by the number of room-nights available, multiplied by 100 percent.*
7. **Rata-rata lamanya tamu menginap** adalah banyaknya malam tempat tidur yang terpakai (malam tamu) dengan banyaknya tamu yang menginap di hotel atau akomodasi lainnya.
7. *Average length of stay is the number of bed-nights used (guest night) divided by the number of guests coming to spend the night at the accommodation.*

**ULASAN**

Sektor jasa akomodasi di Kabupaten Pacitan pada tahun 2019 lebih berkembang dibandingkan tahun sebelumnya. Munculnya investor hotel sebagai penyedia jasa akomodasi menjadi salah satu indikator tumbuhnya perekonomian di Kabupaten Pacitan. Jumlah hotel di Pacitan ada sebanyak 29 hotel

Terdapat 29 penyedia jasa akomodasi yang tersedia di Kabupaten Pacitan pada tahun 2020, 27 hotel atau 93 persen berada di Kecamatan Pacitan. Total jumlah kamar yang tersedia pada tahun 2020 sebanyak 602 unit atau meningkat 5,8 persen dibanding tahun 2019.

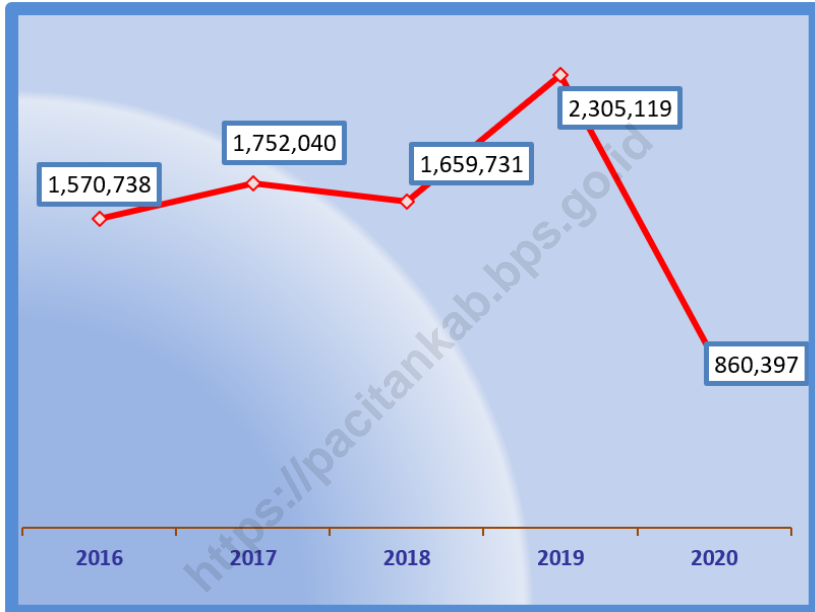
**DESCRIPTION**

*The service sector accommodation in Pacitan in 2019 is more developed than the previous year. The emergence of hotel investors as a provider of accommodation services is one indicator of economic growth in Pacitan. the number of hotels in Pacitan as many as 29 unit hotel.*

*There are 29 providers of accommodation services available in Pacitan in 2019, 27 hotels or 93 percent in the Sub District Pacitan. Total number of rooms available by 2019 as many as 602 units, an increase of 5,8 percent compared to the year 2019.*

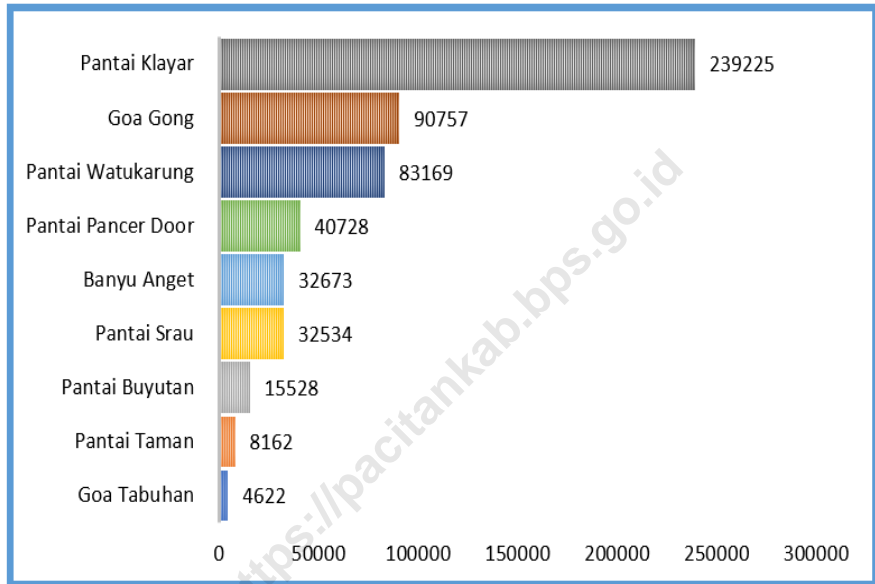
**Gambar** 7.1  
**Figures**

**Jumlah Wisatawan Mancanegara dan Domestik di  
Kabupaten Pacitan, 2020**  
*Number of International and Domestic Visitors in Pacitan  
Regency, 2020*



Sumber/Source : Berdasarkan Peraturan Menteri Dalam Negeri No. 66 Tahun 2011 tanggal 28 Desember 2011  
Based on Minister Of Home Affairs Regulation No 66/2011, December 28, 2011

**Gambar 7.2** Jumlah Pengunjung Obyek Wisata di Kabupaten Pacitan, 2020  
**Figures 7.2** Number of Attraction Visitors in Pacitan Regency, 2020



Catatan/Note: ...

Sumber/Source: Dinas Kebudayaan Pariwisata, Pemuda dan Olahraga/Culture, Tourism, Youth and Sport Services

**Tabel**  
**Table 7.1****Jumlah Rumah Makan/Restoran Menurut Kecamatan di Kabupaten Pacitan, 2017–2020**  
**Number of Restaurants by Subdistrict in Pacitan Regency, 2017–2020**

Kecamatan Subdistrict	2017	2018	2019	2020
(1)	(2)	(3)	(4)	(5)
Donorojo	-	-	-	-
Punung	5	5	2	2
Pringkuku	1	1	-	1
Pacitan	19	19	20	11
Kebonagung	1	1	-	1
Arjosari	3	3	-	-
Nawangan	-	-	-	-
Bandar	-	-	-	-
Tegalombo	1	1	-	-
Tulakan	-	-	-	2
Ngadirojo	-	-	1	-
Sudimoro	-	-	-	-
<b>Kabupaten Pacitan</b>	<b>30</b>	<b>30</b>	<b>23</b>	<b>17</b>

Catatan/Note: <sup>1</sup> Berada di bawah binaan Dinas Kebudayaan Pariwisata, Pemuda dan Olahraga/ *under the guidance of Culture, Tourism, Youth and Sport Services*

Sumber/Source: Dinas Kebudayaan Pariwisata, Pemuda dan Olahraga/Culture, Tourism, Youth and Sport Services



**Tabel**  
**Table** 7.2**Jumlah Akomodasi Hotel Menurut Kecamatan di Kabupaten Pacitan, 2020**  
**Number of Hotel Accomodation by Subdistrict in Pacitan Regency, 2020**

Kecamatan Subdistrict	Hotel Hotel	Kamar Room	Tempat Tidur Beds
(1)	(2)	(3)	(4)
Donorojo	-	-	-
Punung	-	-	-
Pringkuku	-	-	-
Pacitan	27	568	818
Kebonagung	-	-	-
Arjosari	-	-	-
Nawangan	1	10	15
Bandar	-	-	-
Tegalombo	-	-	-
Tulakan	-	-	-
Ngadirojo	1	24	31
Sudimoro	-	-	-
<b>Kabupaten Pacitan</b>	<b>29</b>	<b>602</b>	<b>864</b>

Catatan/Note: ...

Sumber/Source: Dinas Kebudayaan Pariwisata, Pemuda dan Olahraga/Culture, Tourism, Youth and Sport Services

**Tabel**  
**Table** 7.3**Jumlah Wisatawan Mancanegara dan Domestik di  
Kabupaten Pacitan, 2015 – 2020**  
**Number of International and Domestic Visitors in Pacitan  
Regency, 2015 – 2020**

<i>Tahun</i> <i>Year</i>	<i>Wisatawan</i> <i>Visitors</i>		<i>Jumlah</i> <i>Total</i>
	<i>Mancanegara</i> <i>International</i>	<i>Domestik</i> <i>Domestic</i>	
(1)	(2)	(3)	(4)
2015	1 448	1 557 150	1 558 598
2016	1 526	1 569 212	1 570 738
2017	1 595	1 750 445	1 752 040
2018	1 397	1 658 334	1 659 731
2019	1 211	2 303 908	2 305 119
2020	105	860 292	860 397

Sumber/Source: Dinas Kebudayaan Pariwisata, Pemuda dan Olahraga/Culture, Tourism, Youth and Sport Services

**Tabel**  
**Table 7.4****Jumlah Pengunjung dan Tenaga Kerja Obyek Wisata di Kabupaten Pacitan, 2020**  
**Number of Attraction Visitors and Employe in Pacitan Regency, 2020**

Nama Objek Wisata <i>Attraction</i>	2020	
	Jumlah Pengunjung Visitors	Tenaga Kerja Employe
(1)	(2)	(3)
Pantai Pancer Door	40 728	14
Pantai Srau	32 534	6
Pantai Watukarung	83 169	10
Pantai Klayar	239 225	21
Pantai Buyutan	15 528	10
Pantai Taman	8 162	5
Goa Gong	90 757	9
Goa Tabuhan	4 622	4
Banyu Anget	32 673	9

Sumber/Source: Dinas Kebudayaan Pariwisata, Pemuda dan Olahraga/Culture, Tourism, Youth and Sport Services

# TRANSPORTASI DAN KOMUNIKASI

*Transportation and Communication*

**BAB**  
CHAPTER

**8**

*Jumlah kendaraan dan panjang jalan aspal  
di Kabupaten Pacitan, 2020*

*Number of vehicles and length of asphalt roads  
in Pacitan Regency, 2020*





**PENJELASAN TEKNIS****TECHNICAL NOTES**

- |   |  |
|---|--|
| <p>1. Kendaraan bermotor adalah setiap kendaraan yang digerakkan oleh peralatan teknik yang ada pada kendaraan tersebut, biasanya digunakan untuk angkutan orang atau barang di atas jalan raya selain kendaraan yang berjalan di atas rel. Kendaraan bermotor yang dicatat adalah semua jenis kendaraan kecuali kendaraan bermotor TNI/Polri dan Korps Diplomatik.</p> | <p>1. <i>Motor vehicles are any kind of vehicles motorized by machine set up in those vehicles, they are usually used for transporting peoples or goods on roads except vehicles moving along a railway line. The data cover all kinds of motor vehicles except those belong to Indonesia Army Force Indonesian State Police and Diplomatic Corps.</i></p> |
| <p>2. Mobil penumpang adalah setiap kendaraan bermotor yang dilengkapi dengan tempat duduk untuk sebanyak-banyaknya delapan orang, tidak termasuk tempat duduk untuk pengemudi, baik dilengkapi atau tidak dilengkapi bagasi.</p>   | <p>2. <i>Passenger cars are any motor vehicles with no more than eight seats, excluding seat for driver, it can be with or without hoot.</i></p>   |
| <p>3. Mobil bis adalah setiap kendaraan bermotor yang dilengkapi dengan tempat duduk untuk lebih dari delapan orang, tidak termasuk tempat duduk untuk pengemudi, baik dilengkapi atau tidak dilengkapi bagasi.</p>   | <p>3. <i>Buses are large passenger cars having seats for more than eight passengers, excluding seat for driver, it can be with or without hoot.</i></p>  |
| <p>4. Mobil truk adalah setiap kendaraan bermotor yang digunakan untuk angkutan barang, selain mobil penumpang, mobil bis dan kendaraan bermotor roda dua.</p>  | <p>4. <i>Trucks are any motor vehicles used to transport goods excluding passenger cars, buses, and motorcycles.</i></p>   |
| <p>5. Kantor Pos adalah tempat</p>  | <p>5. <i>Post Office is a service provider</i></p>   |

pemberi pelayanan komunikasi tertulis dan atau surat elektronik, layanan paket, layanan logistik, layanan transaksi keuangan, dan layanan keagenan pos untuk kepentingan umum. Rumah pos berfungsi sama seperti kantor pos dan kantor pos pembantu, bedanya rumah pos biasanya terletak di daerah terpencil.

*facility of written communication and or electronic mail, parcel service, logistics services, financial transaction services, and postal services to the public. Postal house has the same function as the post office and subsidiary of post office, the difference is that postal house is usually located in remote areas.*

- |  |  |
|--|--|
| <p>6. Telekomunikasi adalah setiap pemancaran, pengiriman dan atau penerimaan dari setiap informasi dalam bentuk tanda-tanda, isyarat, tulisan, gambar, suara dan bunyi melalui sistem kawat, optik, radio atau sistem elektromagnetik lainnya.</p>  | <p>6. <i>Telecommunication includes every transmitting, delivering and or receiving from every information of marking, signal, article, picture, sound and voice through strand of wire system, optic, radio or other electromagnetic system.</i></p>  |
| <p>7. Jaringan telekomunikasi adalah rangkaian perangkat telekomunikasi dan kelengkapannya yang digunakan dalam ber telekomunikasi.</p>  | <p>7. <i>Telecommunication network is peripheral network of telecommunication and its equipment used in the means of telecommunication.</i></p>  |
| <p>8. Telepon tetap kabel dalam Susenas disebut telepon rumah adalah jaringan telekomunikasi menggunakan perangkat telepon tetap dengan kabel yang secara umum diatur oleh standar-standar teknis dengan menggunakan suatu nomor telepon, dikenal pula sebagai Public Switched Telephone Network (PSTN). Pada umumnya dimanfaatkan untuk telepon rumah dan jaringan internet, memiliki kemampuan menghantarkan sinyal dengan</p> | <p>8. <i>Fixed line telephone based on Susenas called home phone is a telecommunication network using fixed line telephone device which is generally regulated by technical standards, using a phone number, also known as the Public Switched Telephone Network (PSTN). It is generally used for home phone and Internet networks, has the ability to deliver a strong and clear signal with a relatively low cost.</i></p> |

kuat dan jelas dengan biaya yang relatif lebih murah.

9. Telepon bergerak seluler adalah perangkat telekomunikasi elektronik yang mempunyai kemampuan dasar yang sama dengan telepon tetap kabel, namun dapat dibawa ke mana-mana (portable, mobile) dan tidak perlu disambungkan dengan jaringan telekomunikasi kabel. Selain berfungsi sebagai telepon, telepon selular modern biasanya mendukung layanan tambahan seperti Short Messages Services (SMS), Multimedia Messages Service (MMS), e-mail dan akses Internet, aplikasi bisnis dan permainan, serta fotografi. Saat ini, Indonesia mempunyai dua sistem jaringan telepon bergerak seluler yaitu Global System for Mobile Telecommunications (GSM) dan CDMA.
9. *Cellular mobile phone is an electronic telecommunication device which has the same basic capabilities with fixed cables, but can be taken anywhere (portable, mobile) and does not need to be connected to the wired telecommunications networks. In addition to functioning as a telephone, modern mobile phone typically supports additional services such as Short Messages Services (SMS), Multimedia Messages Service (MMS), e-mail and access to the Internet, business applications and games, as well as photography. Currently, Indonesia has two cellular mobile telephone network system that are GSM (Global System for Mobile Telecommunications) and Code Division Multiple Access (CDMA).*



**ULASAN**

Lancar tidaknya transportasi berpengaruh pada kelancaran pembangunan dan kegiatan ekonomi. Jenis transportasi yang ada di Kabupaten Pacitan hanyalah transportasi darat. Panjang jalan total di Kabupaten Pacitan pada tahun 2020 tidak mengalami perubahan dibanding tahun 2019, sepanjang 135 km adalah jalan nasional, sepanjang 102 km adalah jalan provinsi, dan 798 km adalah jalan kabupaten; Sepanjang 723,33 km jalan kabupaten adalah jalan aspal, 70,67 km adalah jalan kerikil, dan sepanjang 4 km adalah jalan tanah. Untuk kondisi jalan, 53,92 persen baik, 12,87 persen sedang, 15,79 persen rusak dan sisanya rusak berat.

Jumlah kendaraan bermotor yang tercatat oleh UPT Dinas Pendapatan Propinsi Jawa Timur Kabupaten Pacitan didominasi oleh sepeda motor. Pada tahun 2020 jumlahnya mencapai 141.339 unit. Untuk mobil penumpang tercatat sebanyak 7.713 unit, disusul truk sebanyak 4.803 unit.

Ditengah perkembangan teknologi komunikasi dan informasi yang begitu cepat, Kantor Pos Pembantu di Kabupaten Pacitan tetap seperti tahun sebelumnya berjumlah 10.

**DESCRIPTION**

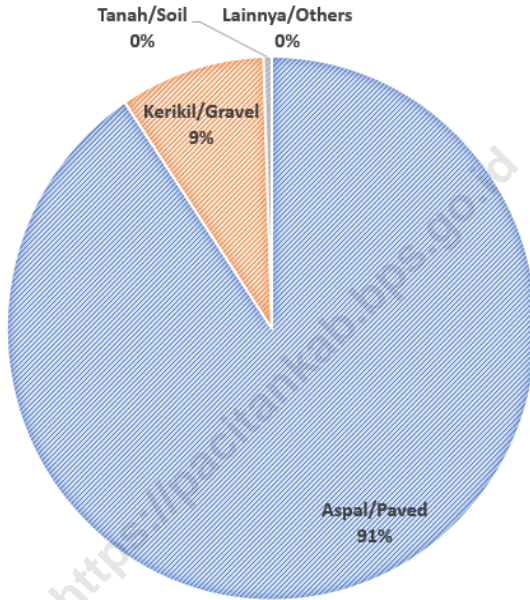
*The smoothness of transportation affects the smooth running of economic development and activities. The only type of transportation in Pacitan Regency is land transportation. The total road length in Pacitan Regency in 2020 did not change compared to 2019, along 135 km are national roads, along 102 km are provincial roads, and 798 km are district roads; The length of 723.33 km of regency roads is asphalt road, 70.67 km is gravel road, and along 4 km is dirt road. For road conditions, 53.92 percent is good, 12.87 percent is moderate, 15.79 percent is damaged and the rest is heavily damaged.*

*The number of motorized vehicles recorded by the UPT East Java Province Revenue Service, Pacitan Regency, is dominated by motorbikes. In 2020 it will reach 141,339 units. There were 7,713 passenger cars, followed by trucks with 4,803 units.*

*Amid the development of communication and information technology is so fast, Number of Post Office Subsidiaries os same as year 2018, there are 10.*

**Gambar** 8.1  
**Figures**

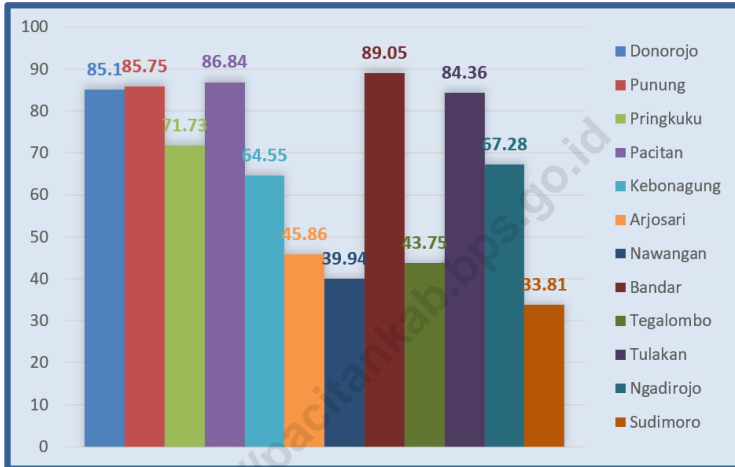
**Panjang Jalan Menurut Jenis Permukaan Jalan di Kabupaten Pacitan (km), 2020**  
*Length of Roads by Type of Road Surface in Pacitan Regency (km), 2020*



Sumber/Source : Dinas Pekerjaan Umum dan Penataan Ruang/Public Works and Spatial Planning Services

**Gambar** 8.2  
**Figures**

**Panjang Jalan Menurut Kecamatan di Kabupaten Pacitan (km), 2020**  
**Length of Roads by Subdistricts in Pacitan Regency (km), 2020**



Sumber/Source : Dinas Pekerjaan Umum dan Penataan Ruang/Public Works and Spatial Planning Services

## 8.1 TRANSPORTASI TRANSPORTATION

**Tabel 8.1.1 Panjang Jalan<sup>1</sup> Menurut Tingkat Kewenangan Pemerintahan di Kabupaten Pacitan (km), 2018–2020**  
**Length of Roads<sup>1</sup> by Level of Government Authority in Pacitan Regency (km), 2018–2020**

Tingkat Kewenangan Pemerintahan Level of Government Authority	2018	2019	2020
(1)	(2)	(3)	(4)
Negara <sup>2</sup> /State <sup>2</sup>	135	135	135
Provinsi/Province	102	102	102
Kabupaten/Kota Regency/Municipality	798	798	798
<b>Jumlah/Total</b>	<b>1 035</b>	<b>1 035</b>	<b>1 035</b>

Catatan/Note: <sup>1</sup> Data tidak termasuk panjang jalan tol/Excluding toll road

<sup>2</sup> Berdasarkan Keputusan Menteri Pekerjaan Umum dan Perumahan Rakyat No. 248/KPTS/M/2015/Based on Public Work and Public Housing Ministerial Decree No. 248/KPTS/M/2015

... (data tidak tersedia)

Sumber/Source: Dinas Pekerjaan Umum dan Penataan Ruang/Public Works and Spatial Planning Services

**Tabel 8.1.2 Panjang Jalan Menurut Jenis Permukaan Jalan di Kabupaten Pacitan (km), 2018–2020**  
***Length of Roads by Type of Road Surface in Pacitan Regency (km), 2018–2020***

<b>Jenis Permukaan Jalan</b> <i>Type of Road Surface</i>	<b>2018</b>	<b>2019</b>	<b>2020</b>
(1)	(2)	(3)	(4)
Aspal/ <i>Paved</i>	718,99	716,97	723,33
Kerikil/ <i>Gravel</i>	75,00	76,43	70,67
Tanah/ <i>Soil</i>	4,00	4,60	4,00
Lainnya/ <i>Others</i>	-	-	-
<b>Jumlah/<i>Total</i></b>	<b>798,00</b>	<b>798,00</b>	<b>798,00</b>

Catatan/*Note*: ...

Sumber/*Source*: Dinas Pekerjaan Umum dan Penataan Ruang/*Public Works and Spatial Planning Services*

**Tabel 8.1.3** Panjang Jalan Menurut Kondisi Jalan di Kabupaten Pacitan (km), 2018–2020  
**Table 8.1.3** Length of Roads by Condition of Roads in Pacitan Regency (km), 2018–2020

Kondisi Jalan Condition of Roads	2018	2019	2020
(1)	(2)	(3)	(4)
Baik/Good	324,76	355,75	430,27
Sedang/Moderate	169,21	153,54	102,67
Rusak/Damage	173,45	180,43	126,01
Rusak Berat/Severely Damage	130,58	108,29	139,06
<b>Jumlah/Total</b>	<b>798,00</b>	<b>798,00</b>	<b>798,00</b>

Catatan/Note: ...

Sumber/Source: Dinas Pekerjaan Umum dan Penataan Ruang/Public Works and Spatial Planning Services

**Tabel 8.1.4** Panjang Jalan Menurut Kecamatan di Kabupaten Pacitan (km), 2018 - 2020  
**Table 8.1.4** Length of Roads by Subdistricts in Pacitan Regency (km), 2018 - 2020

Kecamatan Subdistrict	Panjang Jalan Length of Roads		
	2018	2019	2020
(1)	(2)	(3)	(4)
Donorojo	85.10	85.10	85.10
Punung	85.75	85.75	85.75
Pringkuku	71.73	71.73	71.73
Pacitan	86.84	86.84	86.84
Kebonagung	64.55	64.55	64.55
Arjosari	45.86	45.86	45.86
Nawangan	39.94	39.94	39.94
Bandar	89.05	89.05	89.05
Tegalombo	43.75	43.75	43.75
Tulakan	84.36	84.36	84.36
Ngadirojo	67.28	67.28	67.28
Sudimoro	33.81	33.81	33.81
<b>Kabupaten Pacitan</b>	<b>798.00</b>	<b>798.00</b>	<b>798.00</b>

Catatan/Note: ...

Sumber/Source: Dinas Pekerjaan Umum dan Penataan Ruang/Public Works and Spatial Planning Services

**Tabel 8.1.5** Jumlah Kendaraan Bermotor Menurut Kecamatan dan Jenis Kendaraan di Kabupaten Pacitan, 2020  
**Number of Motorized Vehicles by Subdistrict and Vehicle Types in Pacitan Regency, 2020**

Kecamatan Subdistrict	Jenis Kendaraan Type of Vehicle				Jumlah Total
	Mobil Penumpang Passenger Cars	Bus Buses	Truk Trucks	Sepeda Motor Motorcycles	
(1)	(2)	(3)	(4)	(5)	(6)
Donorojo	250	10	113	6 340	6 713
Punung	395	27	254	7 849	8 525
Pringkuku	343	7	333	8 320	9 003
Pacitan	3 456	168	1 338	38 543	43 505
Kebonagung	550	13	440	13 839	14 842
Arjosari	524	1	288	11 389	12 202
Nawangan	243	2	190	7 829	8 264
Bandar	178	9	190	5 292	5 669
Tegalombo	291	9	260	8 261	8 821
Tulakan	613	24	714	16 756	18 107
Ngadirojo	666	35	464	11 264	12 429
Sudimoro	204	9	219	5 657	6 089
<b>Kabupaten Pacitan</b>	<b>7 713</b>	<b>314</b>	<b>4 803</b>	<b>141 339</b>	<b>154 169</b>

Catatan/Note: ...

Sumber/Source: UPT Dinas Pendapatan Propinsi Jawa Timur/ Revenue Office of East Java Province



## 8.2 KOMUNIKASI COMMUNICATION

**Tabel 8.2.1** Jumlah Kantor Pos Pembantu Menurut Kecamatan di Kabupaten Pacitan, 2017–2020  
*Number of Post Offices Subsidiaries by Subdistrict in Pacitan Regency, 2017–2020*

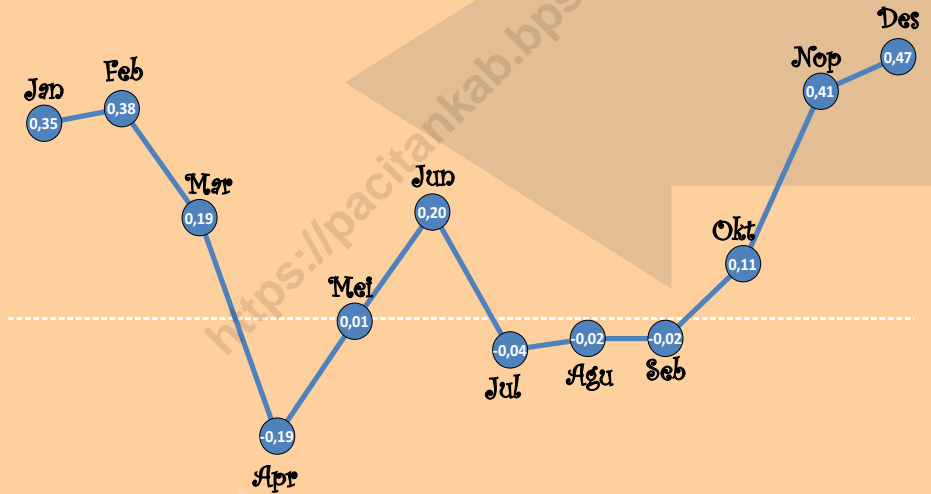
Kecamatan Subdistrict	Jumlah Kantor Pos Pembantu/ Number of Post Offices Subsidiaries		
	2018	2019	2020
(1)	(2)	(3)	(4)
Donorojo	1	1	1
Punung	1	1	1
Pringkuku	-	-	-
Pacitan	1	1	1
Kebonagung	1	1	1
Arjosari	1	1	1
Nawangan	-	-	-
Bandar	1	1	1
Tegalombo	1	1	1
Tulakan	1	1	1
Ngadirojo	1	1	1
Sudimoro	1	1	1
<b>Kabupaten Pacitan</b>	<b>10</b>	<b>10</b>	<b>10</b>

Catatan/Note: ...

Sumber/Source: PT POS Indonesia Persero/ Post Office

## Inflasi Kota Madiun Tahun 2020

*Madiun City Inflation in 2020*





**PENJELASAN TEKNIS****TECHNICAL NOTES**

- |  |   |
|--|---|
| <p>1. mengacu pada Undang-Undang No. 17 tahun 2012 pasal 1, koperasi adalah badan hukum yang didirikan oleh orang perseorangan atau badan hukum koperasi, dengan pemisahan kekayaan para anggotanya sebagai modal untuk menjalankan usaha, yang memenuhi aspirasi dan kebutuhan bersama. Dalam pelaksanaannya, koperasi tidak hanya memiliki prinsip, landasan, asas, nilai, dan tujuan, tetapi juga jenis-jenisnya.</p> | <p>1. <i>Refer to Law No. 17 of 2012 article 1, cooperatives are legal entities established by individuals or cooperative legal entities, with the separation of the wealth of their members as capital to run a business, which fulfills common aspirations and needs. In its implementation, cooperatives not only have principles, foundations, principles, values, and goals, but also their types.</i></p> |
| <p>2. Dilihat dari jenis usahanya, koperasi dibagi menjadi empat, yakni koperasi produsen, koperasi konsumen, koperasi simpan pinjam dan koperasi jasa.</p>  | <p>2. <i>Judging from the type of business, cooperatives are divided into four, namely producer cooperatives, consumer cooperatives, savings and loan cooperatives and service cooperatives.</i></p>  |
| <p>3. Koperasi Produsen adalah koperasi yang menyelenggarakan pelayanan di bidang pengadaan barang produksi. Pada umumnya koperasi produsen beranggotakan para pengusaha kecil (UMKM = Usaha Mikro, Kecil dan Menengah) dengan menjalankan kegiatan pengadaan bahan baku dan penolong untuk anggotanya.</p>  | <p>3. <i>Producer's Cooperative is a cooperative that provides services in the field of procurement of production goods. In general, producers' cooperatives consist of small entrepreneurs (MSMEs = Micro, Small and Medium Enterprises) by carrying out raw material and auxiliary activities for their members.</i></p>  |
| <p>4. Koperasi Konsumen adalah koperasi yang menyediakan barang kebutuhan sehari-hari. Kegiatan utama koperasi konsumen adalah membeli</p>   | <p>4. <i>Consumer Cooperatives are cooperatives that provide daily necessities. The main activity of a consumer cooperative is to buy and then resell goods or services,</i></p>  |

kemudian menjual kembali barang atau jasa, sehingga koperasi disini berperan sebagai distributor bagi produsen dan konsumen.

5. Koperasi simpan pinjam atau koperasi kredit adalah koperasi yang menyediakan usaha simpan pinjam yang melayani anggotanya. Usaha koperasi simpan pinjam bertujuan untuk menolong anggotanya sehingga memberikan pinjaman dengan bunga ringan. Uang pinjaman yang diberikan oleh koperasi diharapkan dapat digunakan guna usaha produktif dan kesejahteraan anggotanya.
6. Koperasi Jasa adalah koperasi yang menyelenggarakan usaha yang bergerak di bidang jasa. Contoh dari jenis koperasi ini adalah koperasi angkutan, dan koperasi listrik.

*so the cooperative here acts as a distributor for producers and consumers.*

5. *Savings and credit cooperatives or credit cooperatives are cooperatives that provide savings and loan businesses that serve their members. Savings and loan cooperative business aims to help its members so as to provide loans with low interest. Loan money provided by cooperatives is expected to be used for productive business and the welfare of its members.*
6. *Service Cooperative is a cooperative that organizes businesses engaged in services. Examples of these types of cooperatives are transport cooperatives, and electric cooperatives.*

**ULASAN**

Sebanyak 556 koperasi berkembang di Kabupaten Pacitan pada tahun 2020. Berdasarkan lokasi usahanya, Kecamatan Pacitan mempunyai jumlah koperasi terbanyak yaitu sebesar 185 koperasi atau 33,27 persen.

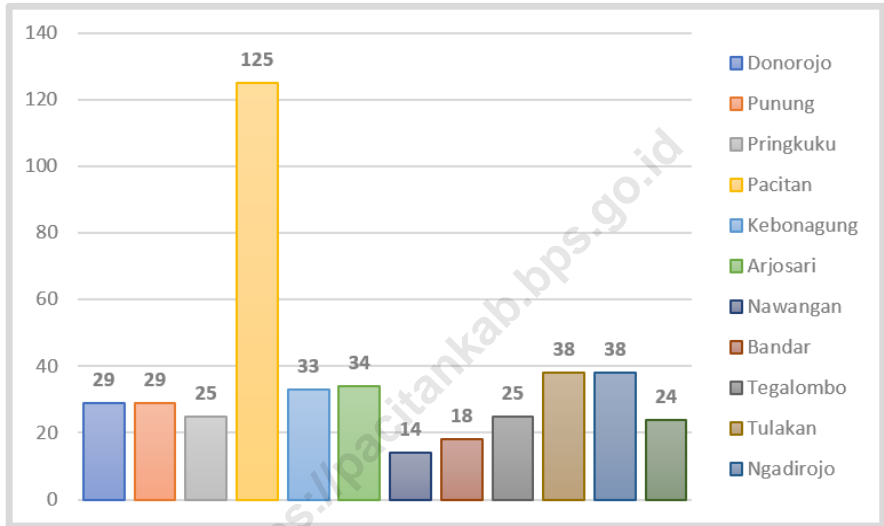
**DESCRIPTION**

*A total of 556 cooperatives thrive in Pacitan in 2020. Based on the location of his business, Pacitan subdistric has the highest number of cooperatives in the amount of 185 cooperatives or 33.27 percent.*

<https://pacitankab.bps.go.id>

**Gambar** 9.1  
**Figures**

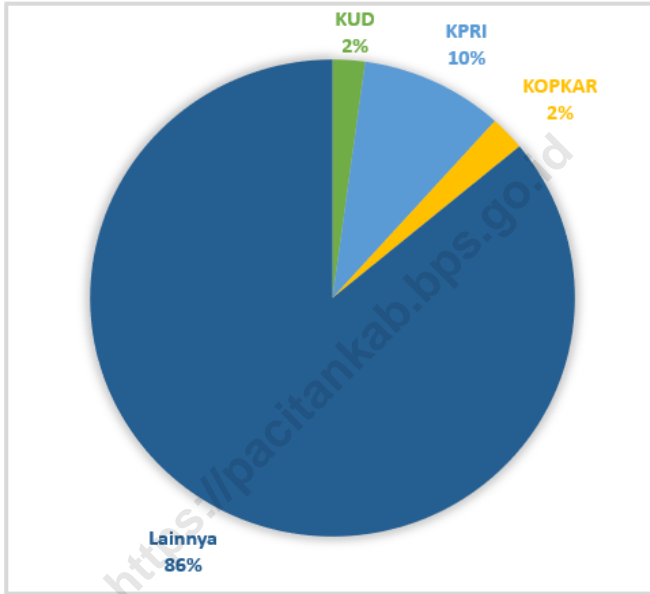
**Jumlah Koperasi Aktif Menurut Kecamatan di Kabupaten Pacitan, 2020**  
**Number of Cooperative by Subdistrict in Pacitan Regency, 2020**



Sumber/Source : Dinas Koperasi dan Usaha Mikro/ Cooperatives and Micro Enterprises Services

**Gambar** 9.2  
**Figures**

**Jumlah Koperasi Aktif Menurut Kecamatan di Kabupaten Pacitan, 2020**  
**Number of Cooperative by Subdistrict in Pacitan Regency, 2020**



Sumber/Source : Dinas Koperasi dan Usaha Mikro/ Cooperatives and Micro Enterprises Services



**Tabel 9.1** Jumlah Koperasi Aktif Menurut Kecamatan di Kabupaten/Pacitan, 2017–2020  
**Table 9.1** Number of Active Cooperative by Subdistrict in Pacitan Regency, 2017–2020

Kecamatan Subdistrict	2017	2018	2019	2020
(1)	(2)	(3)	(4)	(5)
Donorojo	30	30	29	29
Punung	32	32	29	29
Pringkuku	30	30	25	25
Pacitan	146	146	125	125
Kebonagung	39	39	33	33
Arjosari	41	41	34	34
Nawangan	16	16	14	14
Bandar	25	25	18	18
Tegalombo	29	29	25	25
Tulakan	41	41	38	38
Ngadirojo	41	41	38	38
Sudimoro	27	27	24	24
<b>Kabupaten Pacitan</b>	<b>497</b>	<b>497</b>	<b>432</b>	<b>432</b>

Catatan/Note: ...

Sumber/Source: Dinas Koperasi dan Usaha Mikro/ Cooperatives and Micro Enterprises Services

**Tabel**  
**Table** 9.2**Jumlah Koperasi Menurut Jenis Koperasi dan Kecamatan di Kabupaten Pacitan, 2020**  
**Number of Cooperative by Kind of Cooperative and Subdistrict in Pacitan Regency, 2020**

Kecamatan Subdistrict	Jenis Koperasi Kind of Cooperative					Jumlah Total
	KUD	KPRI	KOPKAR	KOPPAS	Lainnya Other	
(1)	(2)	(3)	(4)	(5)	(6)	(7)
Donorojo	1	2	-	-	30	33
Punung	1	3	1	-	31	36
Pringkuku	1	1	-	-	29	31
Pacitan	1	32	10	-	142	185
Kebonagung	1	2	-	-	36	39
Arjosari	1	2	-	-	38	41
Nawangan	1	1	1	-	15	18
Bandar	1	1	-	-	23	25
Tegalombo	1	2	-	-	29	32
Tulakan	1	2	-	-	40	43
Ngadirojo	1	3	-	-	41	45
Sudimoro	1	2	1	-	24	28
<b>Jumlah</b>	<b>12</b>	<b>53</b>	<b>13</b>	<b>0</b>	<b>478</b>	<b>556</b>

Catatan/Note: ...

Sumber/Source: Dinas Koperasi dan Usaha Mikro/ Cooperatives and Micro Enterprises Services

**Tabel**  
**Table 9.3****Indeks Harga Konsumen per Bulan Menurut Kelompok Pengeluaran (2018=100) di Kabupaten Pacitan, 2020**  
**Consumer Price Index per Month by Expenditure Group (2018=100) in Pacitan Regency, 2020**

<b>Bulan</b> <b>Month</b>	<b>Makanan, Minuman dan</b> <b>Tembakau</b> <b>Food, Beverages and</b> <b>Tobacco</b>	<b>Pakaian dan Alas Kaki</b> <b>Clothing and Footwear</b>	<b>Perumahan, Air, Listrik,</b> <b>dan Bahan Bakar Rumah</b> <b>Tangga</b> <b>Housing, Water,</b> <b>Electricity, and Household</b> <b>Fuels</b>
(1)	(2)	(3)	(4)
Januari/January	105.44	102.21	100.99
Februari/February	107.11	102.21	101.10
Maret/March	107.47	102.90	101.15
April/April	106.06	103.10	101.18
Mei/May	105.57	103.91	101.23
Juni/June	105.42	104.01	101.24
Juli/July	104.51	104.11	101.25
Agustus/August	103.74	104.14	101.25
September/September	103.49	104.21	101.27
Oktober/October	103.78	104.27	101.23
November/November	105.43	104.40	101.20
Desember/December	106.87	104.40	101.67

Lanjutan Tabel/*Continued Table 9.3*

<b>Bulan</b> <i>Month</i>	<b>Perlengkapan, Peralatan, dan Pemeliharaan Rutin Rumah Tangga</b> <i>Furnishing, Household Equipment and Routine Household Maintenance</i>	<b>Kesehatan</b> <i>Health</i>	<b>Transportasi</b> <i>Transport</i>
(1)	(5)	(6)	(7)
Januari/ <i>January</i>	101.23	102.28	102.27
Februari/ <i>February</i>	101.36	102.27	101.66
Maret/ <i>March</i>	101.35	102.28	101.67
April/ <i>April</i>	101.51	102.31	101.66
Mei/ <i>May</i>	101.61	103.21	101.92
Juni/ <i>June</i>	101.74	103.40	101.98
Juli/ <i>July</i>	101.87	103.47	101.99
Agustus/ <i>August</i>	102.04	103.35	102.03
September/ <i>September</i>	102.13	103.41	102.08
Oktober/ <i>October</i>	102.23	103.58	102.16
November/ <i>November</i>	102.20	103.60	102.35
Desember/ <i>December</i>	102.20	103.60	102.59

Lanjutan Tabel/Continued Table 9.3

<b>Bulan Month</b>	<b>Informasi, Komunikasi, dan Jasa Keuangan Information, Communication and Financial Services</b>	<b>Rekreasi, Olahraga, dan Budaya Recreation, Sport, and Culture</b>	<b>Pendidikan Education</b>
(1)	(8)	(9)	(10)
Januari/January	97.28	108.86	101.75
Februari/February	97.33	108.85	101.75
Maret/March	97.33	109.17	101.75
April/April	98.26	109.17	101.75
Mei/May	98.21	109.17	101.75
Juni/June	98.28	109.28	102.56
Juli/July	97.98	109.50	103.34
Agustus/August	97.94	109.50	103.34
September/September	97.63	109.50	103.34
Oktober/October	97.29	109.41	103.34
November/November	97.14	109.41	103.34
Desember/December	97.14	109.41	103.34

Lanjutan Tabel/*Continued Table* 9.3

<b>Bulan Month</b>	<b>Penyediaan Makanan dan Minuman/Restoran Food and Beverage Services/Restaurant</b>	<b>Perawatan Pribadi dan Jasa Lainnya Personal Care and Other Services</b>	<b>Umum General</b>
(1)	(11)	(12)	(13)
Januari/ <i>January</i>	103.12	105.40	102.80
Februari/ <i>February</i>	103.24	105.63	103.19
Maret/ <i>March</i>	103.38	106.21	103.39
April/ <i>April</i>	103.56	107.2	103.19
Mei/ <i>May</i>	103.62	107.18	103.20
Juni/ <i>June</i>	105.15	107.54	103.41
Juli/ <i>July</i>	106.30	108.16	103.37
Agustus/ <i>August</i>	107.10	109.64	103.35
September/ <i>September</i>	107.39	109.89	103.33
Oktober/ <i>October</i>	107.80	109.87	103.44
November/ <i>November</i>	107.94	109.59	103.86
Desember/ <i>December</i>	108.05	109.52	104.35

Catatan/*Note*: Data merupakan angka pendekatan dari kota Madiun sebagai *sister city* dan masuk sebagai sampel Survei Biaya Hidup (SBH).

Sumber/*Source*: BPS, Survei Harga Konsumen/*BPS-Statistics Indonesia, Consumer Price Survey*

**Tabel**  
**Table** 9.4**Laju Inflasi Bulanan Menurut Kelompok Pengeluaran  
(2018=100) di Kabupaten Pacitan, 2020**  
**Monthly Inflation Rate by Expenditure Group (2018=100) in  
Pacitan Regency, 2020**

<b>Bulan</b> <b>Month</b>	<b>Makanan, Minuman dan Tembakau</b> <b>Food, Beverages and Tobacco</b>	<b>Pakaian dan Alas Kaki</b> <b>Clothing and Footwear</b>	<b>Perumahan, Air, Listrik, dan Bahan Bakar Rumah Tangga</b> <b>Housing, Water, Electricity, and Household Fuels</b>
(1)	(2)	(3)	(4)
Januari/January	4.08	0.93	0.20
Februari/February	6.50	0.90	0.31
Maret/March	6.37	1.54	0.49
April/April	3.99	1.69	0.52
Mei/May	2.38	1.81	0.57
Juni/June	3.05	1.87	0.51
Juli/July	0.94	1.97	0.27
Agustus/August	0.36	1.99	0.07
September/September	1.67	2.06	0.13
Oktober/October	1.88	2.12	0.12
November/November	3.2	2.23	0.10
Desember/December	3.47	2.19	0.64

Lanjutan Tabel/*Continued Table 9.4*

<b>Bulan</b> <i>Month</i>	<b>Perlengkapan, Peralatan, dan Pemeliharaan Rutin Rumah Tangga</b> <i>Furnishing, Household Equipment and Routine Household Maintenance</i>	<b>Kesehatan</b> <i>Health</i>	<b>Transportasi</b> <i>Transport</i>
(1)	(5)	(6)	(7)
Januari/ <i>January</i>	0.18	1.07	1.74
Februari/ <i>February</i>	0.10	0.67	1.69
Maret/ <i>March</i>	0.44	0.58	1.28
April/ <i>April</i>	0.67	0.47	1.06
Mei/ <i>May</i>	0.66	1.09	1.00
Juni/ <i>June</i>	1.06	1.36	-0.49
Juli/ <i>July</i>	1.08	1.30	0.32
Agustus/ <i>August</i>	0.98	0.91	0.25
September/ <i>September</i>	1.06	1.13	0.27
Oktober/ <i>October</i>	1.13	1.32	0.33
November/ <i>November</i>	1.12	1.33	0.52
Desember/ <i>December</i>	1.06	0.91	-0.52



Lanjutan Tabel/*Continued Table 9.4*

<b>Bulan Month</b>	<b>Informasi, Komunikasi, dan Jasa Keuangan Information, Communication and Financial Services</b>	<b>Rekreasi, Olahraga, dan Budaya Recreation, Sport, and Culture</b>	<b>Pendidikan Education</b>
(1)	(8)	(9)	(10)
Januari/ <i>January</i>	-3.28	0.52	1.91
Februari/ <i>February</i>	-3.19	0.52	1.91
Maret/ <i>March</i>	-2.88	0.81	1.91
April/ <i>April</i>	-1.96	0.81	1.91
Mei/ <i>May</i>	-1.62	0.80	1.91
Juni/ <i>June</i>	-0.54	0.90	2.72
Juli/ <i>July</i>	-1.11	0.75	3.51
Agustus/ <i>August</i>	-1.30	0.75	2.03
September/ <i>September</i>	-0.93	0.63	1.56
Oktober/ <i>October</i>	-1.28	0.55	1.56
November/ <i>November</i>	-1.42	0.47	1.56
Desember/ <i>December</i>	-1.27	0.47	1.56

Lanjutan Tabel/*Continued Table 9.4*

<b>Bulan Month</b>	<b>Penyediaan Makanan dan Minuman/Restoran Food and Beverage Services/Restaurant</b>	<b>Perawatan Pribadi dan Jasa Lainnya Personal Care and Other Services</b>	<b>Umum General</b>
(1)	(11)	(12)	(13)
Januari/January	1.76	3.94	1.66
Februari/February	1.87	3.85	2.25
Maret/March	1.84	4.05	2.30
April/April	1.95	4.78	1.82
Mei/May	1.83	4.00	1.42
Juni/June	2.47	3.82	1.57
Juli/July	3.59	4.07	1.22
Agustus/August	4.34	5.09	1.08
September/September	4.51	4.95	1.44
Oktober/October	4.78	4.70	1.51
November/November	4.77	4.36	1.83
Desember/December	4.87	4.25	1.86

Catatan/Note: Data merupakan angka pendekatan dari kota Madiun sebagai *sister city* dan masuk sebagai sampel Survei Biaya Hidup (SBH).

Sumber/Source: BPS, Survei Harga Konsumen/BPS-Statistics Indonesia, Consumer Price Survey



# PENGELUARAN PENDUDUK

*Population Expenditure*

**BAB**

CHAPTER

**10**


## PENGELUARAN RATA-RATA PER KAPITA SEBULAN UNTUK KELOMPOK BAHAN MAKANAN

*The Average Expenditure  
Per Capita Per Month of Food*

PADI-PADIAN

**RP 53.433**

*Cereals*



PERUMAHAN &  
FASILITAS RUMAH TANGGA

**RP 185.340**

*Housing and household  
facility*

## PENGELUARAN RATA-RATA PER KAPITA SEBULAN UNTUK BARANG NON MAKANAN YANG TERBESAR

*The Highest Average Expenditure  
Per Capita Per Month of Non Food*



**PENJELASAN TEKNIS**

1. Pengeluaran rata-rata perkapita adalah biaya yang dikeluarkan untuk konsumsi semua anggota rumah tangga selama sebulan baik yang berasal dari pembelian, pemberian maupun produksi sendiri dibagi dengan banyaknya anggota rumah tangga dalam rumah tangga tersebut

**TECHNICAL NOTES**

1. *Per capita Average Expenditure is the cost spent for all household members consumption during the month, whether from purchasing, giving or own production, divided by the number of household members in the household*

<https://pacitankab.bps.go.id>

**ULASAN**

Menurut hasil Survei Sosial Ekonomi Nasional dapat diperoleh pengeluaran rata-rata per kapita sebulan baik pengeluaran untuk makanan maupun non makanan.

Pengeluaran untuk makanan di Kabupaten Pacitan sebesar 416.125 rupiah, sedangkan untuk bukan makanan sebesar 372.964 rupiah. Pengeluaran makanan padi-padian yaitu sebesar 53.433 rupiah atau 6,73 persen, sedangkan pengeluaran terbesar non makanan adalah perumahan dan fasilitas rumah tangga sebesar 185.340 rupiah atau 23,49 persen.

**DESCRIPTION**

*According to the National Economic Social Surve, average spending per capita a month residents can be found, which consist of food and non-food commodity.*

*For food items in Pacitan amounted to 416.125 rupiah, while for nonfoods amounted to 372,964 rupiah. expenditure in food grains amounting to 53,433 rupiah, or 6,73 percent, while the largest non-food expenditure is housing and household facilities amounting to 185,340 rupiah, or 23,49percent.*

**Gambar** 10.1  
**Figures**

**Rata-rata Pengeluaran per Kapita Sebulan Komoditas Makanan (rupiah) di Kabupaten Pacitan, 2020**  
**Monthly Average Expenditure per Capita by Food Commodity Group (rupiahs) in Pacitan Regency, 2020**

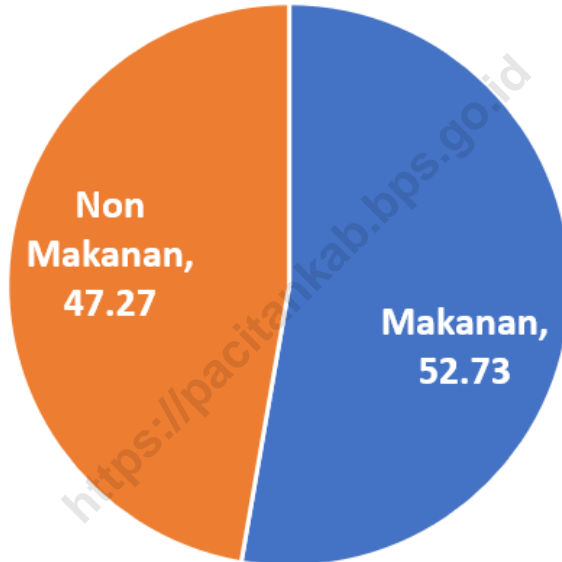


Sumber/Source : ....



**Gambar** 10.2  
**Figures**

**Perbandingan Persentase Pengeluaran per Kapita  
Sebulan di Kabupaten Pacitan**  
*Percentage of Monthly Expenditure per Capita  
Comparison in Pacitan Regency, 2020*



Sumber/Source : ....

**Tabel**  
**Table** 10.1

**Rata-rata Pengeluaran per Kapita Sebulan Menurut Kelompok Komoditas (rupiah) di Kabupaten Pacitan, 2019 dan 2020**

**Monthly Average Expenditure per Capita by Commodity Group (rupiahs) in Pacitan Regency, 2019 and 2020**

<b>Kelompok Komoditas/Commodity Group</b>	<b>2019</b>	<b>2020</b>
(1)	(2)	(3)
<b>Makanan/Food</b>		
Padi-padian/Cereals	57 798,96	53 433
Umbi-umbian/Tubers	3 479,97	5 992
Ikan/udang/cumi/kerang/Fish/shrimp/common squid/shells	23 654,49	12 120
Daging/Meat	16 467,82	18 970
Telur dan susu/Eggs and milk	29 908,21	23 154
Sayur-sayuran/Vegetables	33 799,25	41 284
Kacang-kacangan/Legumes	16 597,67	15 005
Buah-buahan/Fruits	19 655,18	16 787
Minyak dan kelapa/Oil and coconut	14 248,84	17 183
Bahan minuman/Beverage stuffs	17 216,03	19 498
Bumbu-bumbuan/Spices	9 767,08	8 580
Konsumsi lainnya/Miscellaneous food items	6 791,25	6 408
Makanan dan minuman jadi/Prepared food and beverages	140 725,47	137 560
Rokok/Cigarettes	27 945,21	35 151
<b>Jumlah makanan/Total food</b>	<b>418 055,42</b>	<b>416 125</b>
<b>Bukan makanan/Non-food</b>		
Perumahan dan fasilitas rumah tangga/Housing and household facilities	195 316,13	185 340
Aneka komoditas dan jasa/Goods and services	87 469,30	89 093
Pakaian, alas kaki, dan tutup kepala/Clothing, footwear, and headgear	19 072,47	20 164
Komoditas tahan lama/Durable goods	38 590,21	31 064
Pajak, pungutan, dan asuransi/Taxes and insurance	27 569,53	24 031
Keperluan pesta dan upacara/kenduri/Parties and ceremonies	9 758,95	23 272
<b>Jumlah bukan makanan/Total non-food</b>	<b>377 776,59</b>	<b>372 964</b>
<b>Jumlah/Total</b>	<b>795 832,01</b>	<b>789 089</b>

Catatan/Note: ...

Sumber/Source: BPS, Survei Sosial Ekonomi Nasional (Susenas) Maret/BPS-Statistics Indonesia, National Socioeconomic Survey March

**Tabel**  
**Table** 10.2

**Persentase Pengeluaran per Kapita Sebulan Menurut Kelompok Komoditas di Kabupaten Pacitan, 2019 dan 2020**  
**Percentage of Monthly Expenditure per Capita by Commodity Group in Pacitan Regency, 2019 and 2020**

<b>Kelompok Komoditas/Commodity Group</b>	<b>2019</b>	<b>2020</b>
(1)	(2)	(3)
<b>Makanan/Food</b>		
Padi-padian/Cereals	7,26	6.77
Umbi-umbian/Tubers	0,44	0.76
Ikan/udang/cumi/kerang/Fish/shrimp/common squid/shells	2,97	1.54
Daging/Meat	2,07	2.40
Telur dan susu/Eggs and milk	3,76	2.93
Sayur-sayuran/Vegetables	4,25	5.23
Kacang-kacangan/Legumes	2,09	1.90
Buah-buahan/Fruits	2,47	2.13
Minyak dan kelapa/Oil and coconut	1,79	2.18
Bahan minuman/Beverage stuffs	2,16	2.47
Bumbu-bumbuan/Spices	1,23	1.09
Konsumsi lainnya/Miscellaneous food items	0,85	0.81
Makanan dan minuman jadi/Prepared food and beverages	17,68	17.43
Rokok/Cigarettes	3,51	4.45
<b>Jumlah makanan/Total food</b>	<b>52,53</b>	<b>52.73</b>
<b>Bukan makanan/Non-food</b>		
Perumahan dan fasilitas rumah tangga/Housing and household facilities	24,54	23.49
Aneka komoditas dan jasa/Goods and services	10,99	11.29
Pakaian, alas kaki, dan tutup kepala/Clothing, footwear, and headgear	2,40	2.56
Komoditas tahan lama/Durable goods	4,85	3.94
Pajak, pungutan, dan asuransi/Taxes and insurance	3,46	3.05
Keperluan pesta dan upacara/kenduri/Parties and ceremonies	1,23	2.95
<b>Jumlah bukan makanan/Total non-food</b>	<b>47,47</b>	<b>47.27</b>
<b>Jumlah/Total</b>	<b>100,00</b>	<b>100.00</b>

Catatan/Note: ...

Sumber/Source: BPS, Survei Sosial Ekonomi Nasional (Susenas) Maret/BPS-Statistics Indonesia, National Socioeconomic Survey March

## Jumlah Sarana Perdagangan Menurut Jenisnya di Kabupaten Pacitan, 2020

*Number of Trading Facilities  
by Type of Facility in  
Pacitan Regency, 2020*



Pasar  
Market



98



Toko  
Store



79



Kios  
Stall



1311



Warung  
Shop



99



**PENJELASAN TEKNIS**

1. Pengumpulan data industri besar dan sedang dilakukan melalui Survei Industri Besar dan Sedang yang dilaksanakan setiap tahun secara lengkap (sensus) sejak tahun 1975. Survei Industri Besar dan Sedang mencakup semua perusahaan industri yang mempunyai tenaga kerja 20 orang atau lebih dengan menggunakan kuesioner II A.
2. Klasifikasi industri yang digunakan dalam survei ini berdasar kepada Klasifikasi Baku Lapangan Usaha Indonesia (KBLI). KBLI adalah klasifikasi lapangan usaha yang berdasar kepada International Standard Industrial Classification of All Economic Activities (ISIC) revisi 4 yang telah disesuaikan dengan kondisi Indonesia.
3. Industri manufaktur adalah suatu kegiatan ekonomi yang melakukan kegiatan mengubah suatu barang dasar secara mekanis, kimia, atau dengan tangan sehingga menjadi barang jadi/setengah jadi, dan atau barang yang kurang nilainya menjadi barang yang lebih tinggi nilainya, dan sifatnya lebih dekat kepada pemakai akhir. Termasuk dalam kegiatan ini adalah jasa industri dan pekerjaan perakitan.

**TECHNICAL NOTES**

1. *Data collection of large and medium scale manufacturing is conducted through The Large and Medium Manufacturing Establishment Survey that has been done annually for all industries (census) since 1975. Large and Medium Manufacturing Establishment Survey covers all manufactures/industries with 20 workers or more by questionnaire II A.*
2. *The industrial classification adopted in this survey refers to the Klasifikasi Baku Lapangan Usaha Indonesia (KBLI). KBLI is classification of economic activities based on the International Standard Industrial Classification of All Economic Activities (ISIC rev 4) that has been modified according to the local condition in Indonesia.*
3. *Manufacturing industry is defined as an economic activity processing basic goods mechanically, chemicals or manually into final or intermediate goods. It is also defined as processing of lower value goods into higher value goods as final or intermediate products. The activities also include services for manufacturing and assembling.*

4. Jasa industri adalah kegiatan industri yang melayani keperluan pihak lain. Pada kegiatan ini bahan baku disediakan oleh pihak lain sedangkan pihak pengolah hanya melakukan pengolahannya dengan mendapat imbalan sebagai balas jasa (upah maklon).
  5. Perusahaan atau usaha industri adalah suatu unit (kesatuan) usaha yang melakukan kegiatan ekonomi, bertujuan menghasilkan barang atau jasa, terletak pada suatu bangunan atau lokasi tertentu, dan mempunyai catatan administrasi tersendiri mengenai produksi dan struktur biaya serta ada seorang atau lebih yang bertanggung jawab atas usaha tersebut.
  6. Industri manufaktur dikelompokkan ke dalam 4 golongan berdasarkan banyaknya pekerja, yaitu: industri besar (100 orang pekerja atau lebih), industri sedang/menengah (20–99 orang pekerja), industri kecil (5–19 orang pekerja), dan industri mikro (1–4 orang pekerja).
4. *Services for manufacturing is defined as a manufacturing activity which serving other manufacturing establishments. In this case, raw materials are supplied by others while the workers are paid as a compensation for processing raw materials.*
  5. *A manufacturing establishment is defined as a production unit engaged in economic activity, producing goods or services, located in a building or in a certain location, keeping a business record concerning the production and cost structure, and having a person or more that are responsible to those activities.*
  6. *Manufacturing industries are categorized into four groups, based on the number of employees: large scale manufacturing (100 employees or more), medium scale manufacturing (20–99 employees), small scale manufacturing (5–19 employees), and micro industry (1–4 employees).*

**ULASAN**

Menurut data dari Dinas Perindustrian dan Perdagangan jumlah perusahaan industri formal dan informal di Kabupaten Pacitan tahun 2020 sebanyak 12.069 perusahaan. Klasifikasi industri pengolahan di Kabupaten Pacitan didominasi oleh industri gula merah yaitu sebanyak 5.095 unit. Industri tempe menduduki peringkat kedua dengan jumlah 1.081 unit.

Industri gula merah di Kabupaten Pacitan mampu menyerap 10.145 tenaga kerja (39,25 persen). Industri tempe mampu menyerap 2.106 tenaga kerja (8,14 persen).

Dilihat dari nilai produksi industri kecil dan kerajinan, nilai terbesar berada di Kecamatan Pacitan yaitu 96,24 miliar, disusul Kecamatan Ngadirojo sebesar 58,26 miliar. Total produksi Kabupaten Pacitan pada kategori industri ini sebesar 431,07 miliar sebesar 35,84 persen berada di dua kecamatan tersebut.

Sebagai penunjang aktifitas perdagangan, Kabupaten Pacitan memiliki 98 pasar, 79 toko, 1.311 kios dan 99 warung.

**DESCRIPTION**

*According to data from the Industry and Trade Service, the number of formal and informal industrial companies in Pacitan Regency in 2020 was 12,069 companies. The classification of the processing industry in Pacitan Regency is dominated by the brown sugar industry with a total of 5,095 units. The tempe industry ranks second with a total of 1,081 units.*

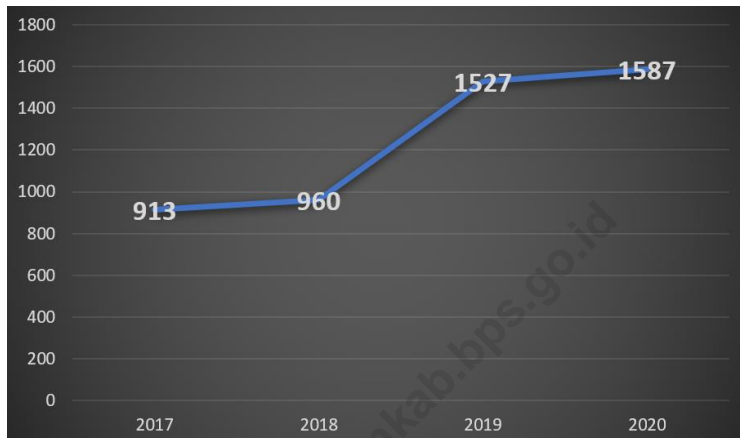
*The brown sugar industry in Pacitan Regency is able to absorb 10,145 workers (39.25 percent). The tempe industry is able to absorb 2,106 workers (8.14 percent).*

*Judging from the production value of small and handicraft industries, the largest value was in Pacitan District, namely 96.24 billion, followed by Ngadirojo District with 58.26 billion. The total production of Pacitan Regency in this industrial category is 431.07 billion, 35.84 percent in the two districts.*

*To support trading activities, Pacitan Regency has 98 markets, 79 shops, 1,311 kiosks and 99 stalls.*



**Gambar** 11.1 **Jumlah Sarana Perdagangan di Kabupaten Pacitan, 2020**  
**Figures** **Number of Trading Facilities in Pacitan regency, 2020**

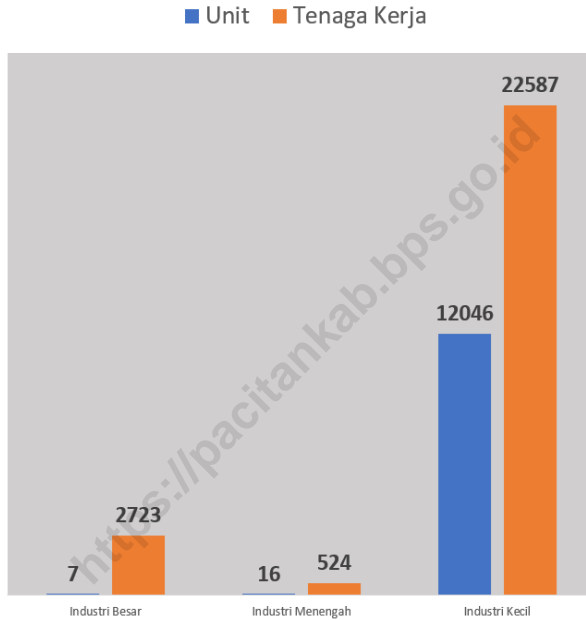


Catatan/Note: ...

Sumber/Source: : Dinas Perindustrian dan Perdagangan/Trade and Industry Services

**Gambar** 11.2  
**Figures**

**Jumlah Industri Menurut Jenis Industri dan Kecamatan  
di Kabupaten Pacitan, 2020**  
*Number of Industry by Type of Industry and Subdistricts  
in Pacitan Regency, 2020*



Catatan/Note: ...

Sumber/Source: : Dinas Perindustrian dan Perdagangan/Trade and Industry Services

## 11.1 PERDAGANGAN TRADE

**Tabel** 11.1.1 **Jumlah Sarana Perdagangan Menurut Jenisnya di Kabupaten Pacitan, 2017–2020**  
**Table** 11.1.1 **Number of Trading Facilities by Type of Facility in Pacitan Regency, 2017–2020**

<b>Jenis Sarana Perdagangan</b> <i>Type of Trading Facilities</i>	<b>2017</b>	<b>2018</b>	<b>2019</b>	<b>2020</b>
(1)	(2)	(3)	(4)	(5)
Pasar/Market	74	74	98	98
Toko/Store	28	51	67	79
Kios	759	774	1 287	1 311
Warung	52	61	75	99
<b>Jumlah/Total</b>	<b>913</b>	<b>960</b>	<b>1 527</b>	<b>1 587</b>

Catatan/Note: ...

Sumber/Source: : Dinas Perindustrian dan Perdagangan/Trade and Industry Services

**Tabel 11.1.2** Jumlah Pedagang Menurut Skala Usaha di Kabupaten Pacitan, 2017–2020  
**Table** *Number of Traders by Business Scale in Pacitan Regency, 2017–2020*

Jenis Sarana Perdagangan <i>Type of Trading Facilities</i>	Pedagang Besar <i>Wholesalers</i>	Pedagang Menengah <i>Medium Traders</i>	Pedagang Kecil <i>Small Trades</i>
(1)	(2)	(3)	(4)
Donorojo	-	5	44
Punung	-	5	67
Pringkuku	-	-	87
Pacitan	2	11	359
Kebonagung	1	4	79
Arjosari	1	3	71
Nawangan	-	4	44
Bandar	-	9	37
Tegalombo	-	-	54
Tulakan	1	5	73
Ngadirojo	1	-	109
Sudimoro	-	-	50
<b>Kabupaten Pacitan</b>	<b>6</b>	<b>45</b>	<b>1 074</b>

Catatan/Note: ...

Sumber/Source: :Dinas Perindustrian dan Perdagangan/Trade and Industry Services

## 11.2 INDUSTRI INDUSTRY

**Tabel** 11.2.1 **Jumlah Industri Menurut Jenis Industri dan Kecamatan di Kabupaten Pacitan, 2020**  
**Table** 11.2.1 **Number of Industry by Type of Industry and Subdistricts in Pacitan Regency, 2020**

Kecamatan Subdistrict	Industri Besar Big Industry		Industri Menengah Middle Industry		Industri Kecil Small Industry	
	Unit Units	Tenaga Kerja Man Power	Unit Units	Tenaga Kerja Man Power	Unit Units	Tenaga Kerja Man Power
(1)	(2)	(3)	(4)	(5)	(6)	(7)
Donorojo	1	297	-	-	601	1 129
Punung	2	421	2	63	580	972
Pringkuku	-	-	-	-	331	543
Pacitan	1	825	9	314	1 543	3 483
Kebonagung	1	403	-	-	4 507	8 625
Arjosari	1	312	2	112	525	906
Nawangan	-	-	-	-	415	683
Bandar	-	-	-	-	242	477
Tegalombo	-	-	-	-	549	909
Tulakan	1	465	-	-	1 196	2 248
Ngadirojo	-	-	3	35	1 104	2 047
Sudimoro	-	-	-	-	453	565
<b>Kabupaten Pacitan</b>	<b>7</b>	<b>2 723</b>	<b>16</b>	<b>524</b>	<b>12 046</b>	<b>22 587</b>

Catatan/Note: ...

Sumber/Source: Dinas Perindustrian dan Perdagangan/Trade and Industry Services

**Tabel**  
**Table** 11.2.2

**Jumlah Industri Kecil dan Kerajinan Menurut Status dan Kecamatan di Kabupaten Pacitan, 2020**  
**Number of Small Industry and Handicraft by Status and Subdistricts in Pacitan Regency, 2020**

Kecamatan Subdistrict	Industri Kecil Formal Small Formal Industry		Industri Kecil Non Formal small Non Formal Industry		Jumlah Total	
	Unit Units	Tenaga Kerja Man Power	Unit Units	Tenaga Kerja Man Power	Unit Units	Tenaga Kerja Man Power
(1)	(2)	(3)	(4)	(5)	(6)	(7)
Donorojo	22	70	579	1 059	601	1 129
Punung	19	37	561	935	580	972
Pringkuku	14	42	317	501	331	543
Pacitan	172	658	1 371	2 825	1 543	3 483
Kebonagung	21	82	4 486	8 543	4 507	8 625
Arjosari	23	72	502	834	525	906
Nawangan	27	105	388	578	415	683
Bandar	13	42	229	435	242	477
Tegalombo	14	35	535	874	549	909
Tulakan	34	106	1 162	2 142	1 196	2 248
Ngadirojo	37	231	1 067	1 816	1 104	2 047
Sudimoro	32	87	421	478	453	565
<b>Kabupaten Pacitan</b>	<b>428</b>	<b>1 567</b>	<b>11 618</b>	<b>21 020</b>	<b>12 046</b>	<b>22 587</b>

Catatan/Note: ...

Sumber/Source: Dinas Perindustrian dan Perdagangan/Trade and Industry Services

**Tabel**  
**Table** 11.2.3

**Jumlah Unit Industri Kecil, Jumlah Tenaga Kerja, Nilai Produksi (ribu rupiah), dan Rata-Rata Nilai Produksi (ribu rupiah) Menurut Kecamatan di Kabupaten Pacitan, 2020**  
*Number of Small Industrial Units, Number of Workers, Production Value (thousand rupiahs), and Average Production Value (thousand rupiahs) by District in Pacitan Regency, 2020*

<b>Kecamatan</b> <i>Subdistrict</i>	<b>Unit Industri Kecil dan Kerajinan</b> <i>Small Industry and Handycraft Units</i>	<b>Tenaga Kerja</b> <i>Man Power</i>	<b>Nilai Produksi</b> <i>Production Value</i>	<b>Rata-Rata Nilai Produksi</b> <i>Average Production Value</i>
(1)	(2)	(3)	(4)	(5)
Donorojo	601	1 129	30 620 000	50 948
Punung	580	972	35 731 000	61 605
Pringkuku	331	543	16 141 300	48 765
Pacitan	1 543	3 483	96 237 000	62 370
Kebonagung	4 507	8 625	65 318 000	14 492
Arjosari	525	906	21 945 000	41 800
Nawangan	415	683	10 242 000	24 679
Bandar	242	477	8 252 700	34 102
Tegalombo	549	909	12 535 000	22 832
Tulakan	1 196	2 248	58 256 000	48 709
Ngadirojo	1 104	2 047	65 578 210	59 400
Sudimoro	453	565	10 217 000	22 554
<b>Kabupaten Pacitan</b>	<b>12 046</b>	<b>22 587</b>	<b>431 073 210</b>	<b>35 785</b>

Catatan/Note: ...

Sumber/Source: Dinas Perindustrian dan Perdagangan/Trade and Industry Services

**Tabel** 11.2.4  
**Table**

**Jumlah Unit Industri Besar, Jumlah Tenaga Kerja, Nilai Produksi (ribu rupiah), dan Rata-Rata Nilai Produksi (ribu rupiah) Menurut Kecamatan di Kabupaten Pacitan, 2020**  
*Number of Big Industrial Units, Number of Workers, Production Value (thousand rupiahs), and Average Production Value (thousand rupiahs) by District in Pacitan Regency, 2020*

Kecamatan Subdistrict	Unit Industri Besar Big Industry Units	Tenaga Kerja Man Power	Nilai Produksi Production Value	Rata-Rata Nilai Produksi Average Production Value
(1)	(2)	(3)	(4)	(5)
Donorojo	1	297	5 225 000	5 225 000
Punung	2	421	10 000 000	5 000 000
Pringkuku	-	-	-	-
Pacitan	1	825	192 785 000	192 785 000
Kebonagung	1	403	6 400 000	6 400 000
Arjosari	1	312	15 250 000	15 250 000
Nawangan	-	-	-	-
Bandar	-	-	-	-
Tegalombo	-	-	-	-
Tulakan	1	465	41 500 000	41 500 000
Ngadirojo	-	-	-	-
Sudimoro	-	-	-	-
<b>Kabupaten Pacitan</b>	<b>7</b>	<b>2 723</b>	<b>271 160 000</b>	<b>266 160 000</b>

Catatan/Note: ...

Sumber/Source: Dinas Perindustrian dan Perdagangan/Trade and Industry Services



**Tabel** 11.2.5  
**Table**

**Jumlah Unit Industri Menengah, Jumlah Tenaga Kerja, Nilai Produksi (ribu rupiah), dan Rata-Rata Nilai Produksi (ribu rupiah) Menurut Kecamatan di Kabupaten Pacitan, 2020**

*Number of Middle Industrial Units, Number of Workers, Production Value (thousand rupiahs), and Average Production Value (thousand rupiahs) by District in Pacitan Regency, 2020*

Kecamatan Subdistrict	Unit Industri Menengah Middle Industry Units	Tenaga Kerja Man Power	Nilai Produksi Production Value	Rata-Rata Nilai Produksi Average Production Value
(1)	(2)	(3)	(4)	(5)
Donorojo	-	-	-	-
Punung	2	63	4 600 000	2 300 000
Pringkuku	-	-	-	-
Pacitan	9	314	77 220 000	8 580 000
Kebonagung	-	-	-	-
Arjosari	2	112	5 653 000	2 826 500
Nawangan	-	-	-	-
Bandar	-	-	-	-
Tegalombo	-	-	-	-
Tulakan	-	-	-	-
Ngadirojo	3	35	5 520 000	1 840 000
Sudimoro	-	-	-	-
<b>Kabupaten Pacitan</b>	<b>16</b>	<b>524</b>	<b>92 993 000</b>	<b>5 812 062</b>

Catatan/Note: ...

Sumber/Source: Dinas Perindustrian dan Perdagangan/Trade and Industry Services

**Tabel**  
**Table** 11.2.6

**Jumlah Unit dan Jumlah Tenaga Kerja Industri Formal dan Industri Non formal Menurut Jenisnya di Kabupaten Pacitan, 2020**  
**Number of Units and Number of Workers in Formal and Non-Formal Industrial Industries by Type of Industry in Pacitan Regency, 2020**

Kecamatan Subdistrict	Unit Industri Industry Units	Tenaga Kerja Man Power
(1)	(2)	(3)
Batu Mulia	78	108
Gula Merah	5 095	10 145
Batik	14	523
Pengolahan Ikan	134	287
Jenang Rumput Laut	-	-
Terasi	9	35
Gerabah	84	109
Mebelair	944	1 057
Penggergajian Kayu	29	68
Bubut Kayu	7	12
Vener/Kayu lapis	7	1 947
Ukir Kayu	-	-
Kolong Ketela	241	416
Kripik Ketela	72	97
Tiwul Instan	7	8
Penggilingan Tepung Ketela	-	-
Anyaman bambu, Pandan dan Rotan	483	867
Industri Kerajinan Perak	4	10
Genteng	49	170
Batu Bata	591	1 164
Rokok	3	1 263
Tempe Keripik	60	79
Tempe	1 081	2 106
Tahu	37	115
Susu Kedelai	8	12
Kecap	9	26
Jamu Jawa/Tradisonal	30	65
Sale Pisang	219	343
Kripik Pisang	96	176
Kripik Nangka	-	-
Krupuk	205	310

Lanjutan Tabel/*Continued Table* 11.2.6

<b>Kecamatan Subdistrict</b>	<b>Unit Industri Industry Units</b>	<b>Tenaga Kerja Man Power</b>
(1)	(2)	(3)
Tape dan Kue Basah	497	687
Emping Melinjo	21	67
Olahan Jagung	6	9
Olahan Jahe	-	-
Jenang	10	46
Makanan Olahan Lainnya	512	732
Minyak Kelapa	-	-
Pengeringan Kelapa/Kopra	-	-
Telur Asin	10	15
Percetakan, Sablon	146	221
Hiasan Dinding dan Mainan Anak	-	-
Konveksi/ Penjahitan dan Bordir	603	1 225
Pandai Besi	76	152
Penjahit Jala	2	4
Ukir Wayang Kulit	3	5
Penjahit Kasur dan Bantal	-	-
Teralis/Pagar Besi/ Etalase	92	221
Bengkel Las Karbit dan Listrik	51	75
Minyak Daun Cengkeh	9	42
Penyulingan Nilam	-	-
Penggilingan Padi	45	96
Janggolan	3	12
Kerajinan Ijuk, Sapu dan Kesen	45	55
Arang Kayu	43	85
Alat-alat Dapur dari Kayu	8	12
Kerajinan Batu Gunung	31	55
Penggergajian Batu	2	7
Perusahaan Tegel, Beton dan Batako	129	243
Batu Koral	109	215
Pembakaran Kapur	20	45
<b>Jumlah/Total</b>	<b>12 069</b>	<b>25 844</b>

Catatan/Note: ...

Sumber/Source: Dinas Perindustrian dan Perdagangan/Trade and Industry Services

**PDRB Kab. Pacitan, 2020**  
GRDP Pacitan Regency, 2020

PENDAPATAN DOMESTIK  
**REGIONAL BRUTO**  
Gross Regional Domestic Product

ATAS DASAR  
**HARGA BERLAKU**

**15.785.200**

Juta Rupiah

at Current Market  
Prices  
(Million Rupiahs)

ATAS DASAR  
**HARGA KONSTAN**

**10.837.870**

Juta Rupiah

at Constant Market  
Prices  
(Million Rupiahs)

ATAS DASAR  
**HARGA KONSTAN**


**11.040.770**

Juta Rupiah

at Constant Market  
Prices  
(Million Rupiahs)

**PERTUMBUHAN ekonomi**  
economic growth

**-1,84 %**



2019 → 2020



**PENJELASAN TEKNIS****TECHNICAL NOTES**

1. Penghitungan statistik neraca nasional mengikuti buku petunjuk yang diterbitkan oleh Perserikatan Bangsa Bangsa (PBB) dikenal sebagai Sistem Neraca Nasional (SNN) SNN adalah rekomendasi internasional tentang bagaimana menyusun ukuran aktivitas ekonomi yang sesuai dengan standar neraca baku yang didasarkan pada prinsip-prinsip ekonomi Rekomendasi yang dimaksud dinyatakan dalam sekumpulan konsep, definisi, klasifikasi, dan aturan neraca yang disepakati secara internasional dalam mengukur indikator tertentu seperti Produk Domestik Bruto (PDB) Salah satu bentuk adaptasi pencatatan statistik nasional adalah melakukan perubahan tahun dasar PDB Indonesia dari tahun 2000 ke 2010 Perubahan tahun dasar PDB dilakukan seiring dengan mengadopsi rekomendasi PBB yang tertuang dalam Sistem Neraca Nasional 2008 (SNA 2008)
  2. Produk Domestik Bruto pada tingkat nasional serta Produk Domestik Regional Bruto (PDRB) pada tingkat regional (provinsi) menggambarkan kemampuan suatu wilayah untuk menciptakan nilai tambah pada suatu waktu tertentu Untuk menyusun PDB
1. *The method used to estimate national accounts statistics is based on the standard guidelines formed by United Nation known as System of National Accounts (SNA) SNA is the internationally agreed standard set of recommendations on how to compile measures of economic activity in accordance with strict accounting conventions based on economic principles The recommendations are expressed in term of a set of concepts, definitions, classifications and accounting rules that comprise the internationally agreed standard for measuring indicators such as Gross Domestic Product (GDP) One of the improvement in the national statistical system is to rebase GDP form base year 2000 to 2010 in order to capture current economic condition It is in line with the United Nations (UN) recommendation on 2008 SNA*
  2. *The basic measure of the value added arising from economic activity is known as Gross Domestic Product at the national level and Gross Regional Domestic Product (GRDP) at the regional level (provinces/regencies/municipalities) To compile these*

maupun PDRB digunakan 2 pendekatan, yaitu lapangan usaha dan pengeluaran Keduanya menyajikan komposisi data nilai tambah dirinci menurut sumber kegiatan ekonomi (lapangan usaha) dan menurut komponen penggunaannya PDB maupun PDRB dari sisi lapangan usaha merupakan penjumlahan seluruh komponen nilai tambah bruto yang mampu diciptakan oleh sektor-sektor ekonomi atas berbagai aktivitas produksinya Sedangkan dari sisi pengeluaran menjelaskan tentang penggunaan dari nilai tambah tersebut

*statistics, two approaches have been used, ie "production approach" and "expenditure approach" The first approach is to measure value added produced by various kinds of economic activities, while the second approach is to measure final uses of the country's output In other words, GDP/GRDP is the sum of total value added produced by all economic industries (activities) and the way of using it*

3. PDB menurut lapangan usaha mengalami perubahan klasifikasi dari 9 lapangan usaha menjadi 17 lapangan usaha PDB menurut lapangan usaha dirinci menurut total nilai tambah dari seluruh sektor ekonomi yang mencakup lapangan usaha Pertanian, Kehutanan, dan Perikanan; Pertambangan dan Penggalian; Industri Pengolahan; Pengadaan Listrik dan Gas; Pengadaan Air, Pengelolaan Sampah, Limbah dan Daur Ulang; Konstruksi; Perdagangan Besar dan Eceran, Reparasi Mobil dan Sepeda Motor; Transportasi dan Pergudangan; Penyediaan Akomodasi dan Makan Minum; Informasi dan Komunikasi; Jasa Keuangan dan Asuransi; Real Estat; Jasa
3. *GDP by industry classification changes from 9 sectors to 17 industries GDP by industry is classified by types of economic activities such as Agriculture, Forestry and Fishing; Mining and Quarrying; Manufacturing; Electricity and Gas; Water supply, Sewerage, Waste Management and Remediation Activities; Construction; Wholesale and Retail Trade; Repair of Motor Vehicles and Motorcycles; Transportation and Storage; Accommodation and Food Service Activities; Information and Communication; Financial and Insurance Activities; Real Estate Activities; Business Activities; Public Administration; Defence and Compulsory Social Security; Education; Human Health and*

Perusahaan; Administrasi Pemerintahan, Pertahanan dan Jaminan Sosial Wajib; Jasa Pendidikan; Jasa Kesehatan dan Kegiatan Sosial; dan Jasa lainnya

*Social Work Activities; and Other Services Activities*

4. PDB menurut pengeluaran mengalami perubahan klasifikasi dimana pengeluaran konsumsi Lembaga Non Profit yang Melayani Rumah Tangga (LNPR) yang sebelumnya termasuk bagian dari pengeluaran konsumsi rumah tangga menjadi komponen terpisah Sehingga klasifikasi PDB menurut pengeluaran dirinci menjadi 7 komponen yaitu komponen pengeluaran konsumsi rumah tangga, pengeluaran konsumsi LNPR, pengeluaran konsumsi pemerintah, pembentukan modal tetap bruto, perubahan inventori, ekspor barang dan jasa, dan impor barang dan jasa

4. *GDP by expenditure classification changes where consumption expenditure Non-profit Institutions Serving Households (NPISH) previously included as part of household consumption expenditure is taken out into separate component So that, GDP by type of expenditures is classified into: household consumption expenditure, NPISH consumption expenditure, government consumption expenditure, gross fixed capital formation, changes in inventories, exports of goods and services, and imports of goods and services*

5. Pengeluaran konsumsi rumah tangga mencakup berbagai pengeluaran konsumsi akhir rumah tangga atas barang dan jasa untuk memenuhi kebutuhan individu ataupun kelompok secara langsung. Pengeluaran rumah tangga di sini mencakup makanan dan minuman selain restoran; pakaian, alas kaki dan jasa perawatannya; perumahan dan perlengkapan rumah tangga; kesehatan dan pendidikan; transportasi dan komunikasi;

5. *Household consumption expenditures consist of expenditures incurred by households, which are used for both individual or collective needs Household consumptions are classified into food and beverages other than restaurants; clothing, footwear, and related maintenance services; housing and household equipment; health and education; transport and communication; restaurants and hotels; and others*



restoran dan hotel serta lainnya

6. Pengeluaran Pemerintah terdiri dari Pengeluaran Konsumsi Individu dan Pengeluaran Konsumsi Kolektif Barang dan jasa individu merupakan barang dan jasa privat, dimana ciri-ciri barang privat adalah a) Scarcity, yaitu ada kelangkaan/keterbatasan dalam jumlah; b) Excludable consumption, yaitu konsumsi suatu barang dapat dibatasi hanya pada mereka yang memenuhi persyaratan tertentu (biasanya harga); c) Rivalrous competition, yaitu konsumsi oleh satu konsumen akan mengurangi atau menghilangkan kesempatan pihak lain untuk melakukan hal serupa. Contoh barang dan jasa yang dihasilkan pemerintah dan tergolong sebagai barang dan jasa individu adalah jasa pelayanan kesehatan pemerintah di rumah sakit/puskesmas dan jasa pendidikan di sekolah/universitas negeri. Sedangkan barang dan jasa kolektif ekuivalen dengan barang publik yang memiliki ciri a) Non rivalry, yaitu penggunaan satu konsumen terhadap suatu barang tidak mengurangi kesempatan konsumen lain untuk juga mengkonsumsi barang tersebut; b) Non excludable, yaitu apabila suatu barang publik tersedia, maka tidak ada yang dapat menghalangi siapapun
6. *Government consumption expenditure consists of Individual Consumption Expenditure and Collective Consumption Expenditure. Individual goods and services are private goods and services, which the characteristics of private goods is a) Scarcity, that there is a scarcity/limited in number; b) Excludable consumption, the consumption of goods can be limited only to those who meet certain requirements (usually the price); c) Rivalrous competition, ie consumption by the consumer will reduce or eliminate the chance of another party to do so. Examples of goods and services produced by government and classified as goods and services of individuals is the government health services in hospitals/health centers and education services in schools/universities. Collective goods and services equivalent to public goods characterized by a) Non-rivalry, namely the use of a consumer for an item does not reduce the chance of another consumer to also consume goods; b) Non-excludable, ie when a public good available, then nothing can hinder anyone to benefit from the goods or in other words everyone has access to the goods. Examples of goods and services produced by government and classified as collective goods and services is*

untuk memperoleh manfaat dari barang tersebut atau dengan kata lain setiap orang memiliki akses ke barang tersebut Contoh barang dan jasa yang dihasilkan pemerintah dan tergolong sebagai barang dan jasa kolektif adalah jasa pertahanan yang dilakukan TNI dan keamanan yang dilakukan kepolisian

*carried military defense services and the police's security*

7. Pembentukan Modal Tetap Bruto (PMTB) mencakup pengadaan, pembuatan, dan pembelian barang modal Barang modal dimaksud adalah barang-barang yang digunakan untuk proses produksi, tahan lama atau yang mempunyai umur pemakaian lebih dari satu tahun seperti bangunan, mesin-mesin dan alat angkutan Termasuk pula di sini perbaikan besar (berat) yang sifatnya memperpanjang umur atau mengubah bentuk atau kapasitas barang modal tersebut Pengeluaran barang modal untuk keperluan militer juga dicakup sebagai PMTB Klasifikasi komponen PMTB dibagi menjadi 6 sub komponen yaitu Konstruksi; Mesin dan Peralatan; Kendaraan; Peralatan Lainnya; Cultivated Biological Resources (CBR) dan Produk Kekayaan Intelektual
8. kspor barang dan jasa merupakan transaksi perdagangan barang dan jasa dari penduduk (residen) ke bukan penduduk (nonresiden)

7. *Gross Fixed Capital Formation (GFCF) includes procurement, manufacture, and the purchase of capital goods Capital goods are goods which are used for the production process, durable or have a service life of more than one year such as buildings, machinery, and transportation equipment Including here: huge improvement that are to extend the life or changing the shape or the capacity of the capital goods Capital expenditures for military purposes are also covered as GFCF GFCF component are classified into six sub-components: Construction; Machinery and Equipment; vehicle; Other equipment; Cultivated Biological Resources (CBR) and Intellectual Property Product*
8. *Exports of goods and services consist of transactions of goods and services from residents to non-residents Imports of goods*

Impor barang dan jasa adalah transaksi perdagangan dari bukan penduduk ke penduduk Ekspor atau impor barang terjadi pada saat terjadi perubahan hak kepemilikan barang antara penduduk dengan bukan penduduk (dengan atau tanpa perpindahan fisik barang tersebut) Pada PDB dengan tahun dasar 2010, ekspor dan impor barang dirinci menjadi nonmigas dan migas

*and services consist of transaction of goods and services from non-residents to residents Exports and imports of goods occur when there are changes in ownership of goods between residents and non-residents (with or without physical movements of goods across frontiers) On the GDP at 2010 basic year, exports and imports of goods specified into non oil and gas and oil and gas*

9. Produk Domestik Bruto maupun agregat turunannya disajikan dalam 2 (dua) versi penilaian, yaitu atas dasar "harga berlaku" dan atas dasar "harga konstan" Disebut sebagai harga berlaku karena seluruh agregat dinilai dengan menggunakan harga pada tahun berjalan, sedangkan harga konstan penilaiannya didasarkan kepada harga satu tahun dasar tertentu, dalam publikasi ini digunakan harga tahun 2010

9. *GDP and its aggregations are presented in two forms: at current market prices and at constant base year market prices In presenting current market prices, all aggregates are valued at current market prices, while base year constant market prices are shown by valuing all aggregates at fixed base year prices Year of 2010 is used as the base year in this publication*

10. Laju pertumbuhan Produk Domestik Bruto diperoleh dari perhitungan PDB atas dasar harga konstan Diperoleh dengan cara mengurangi nilai PDB pada tahun ke-n terhadap nilai pada tahun ke n-1 (tahun sebelumnya), dibagi dengan nilai pada tahun ke n-1, dikalikan dengan 100 persen Laju pertumbuhan menunjukkan perkembangan

10. *Growth rate of Gross Domestic Product is derived from GDP at constant market prices It is obtained by subtracting the value of GDP year n with the value of GDP year n-1, divided by the value of GDP year n-1 then multiplied by 100 percent The growth rate of GDP explains the income growth during the given period*

agregat pendapatan dari satu waktu tertentu terhadap waktu sebelumnya

<https://pacitankab.bps.go.id>

**ULASAN**

Angka PDRB atas dasar harga berlaku (ADHB) Kabupaten Pacitan tahun 2020 senilai 15.785,20 miliar rupiah Lapangan usaha Pertanian, Kehutanan dan Perikanan masih memberi sumbangan terbesar pada PDRB kabupaten Pacitan. Sumbangan sektor tersebut pada PDRB Kabupaten Pacitan mencapai 29,77 persen. Pada peringkat kedua adalah sektor Perdagangan Besar dan Eceran, Reparasi Mobil dan Sepeda Motor dengan sumbangan 16,54 persen Sektor Konstruksi menempati urutan ketiga dan menyumbangkan andil sebesar 15,20 persen.

Sementara itu PDRB atas dasar harga konstan (ADHK) tahun 2010 digunakan untuk menggambarkan perkembangan PDRB dan komponennya. Berdasarkan angka PDRB ADHK pertumbuhan PDRB Kabupaten Pacitan tahun 2020 adalah turun -1,84 persen dari tahun sebelumnya. Pertumbuhan PDRB tertinggi sebesar 9,76 persen adalah pada sektor Jasa Kesehatan dan kegiatan Sosial.

**DESCRIPTION**

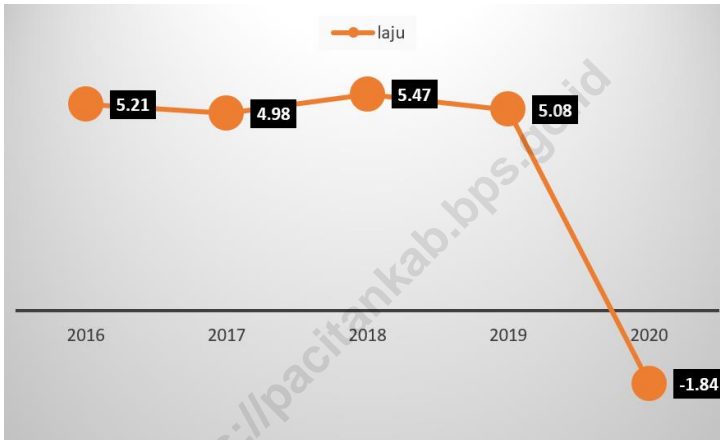
*Figures GDP at current prices Pacitan in 2020 valued at 15,785.20 million Business field Agriculture, Forestry and Fisheries still gave the largest contribution in the GRDP Pacitan The sector's share in the GRDP reached*

*29.77 percent Pacitan In second place is the Wholesale and Retail sectors, Repair Car and Motorcycle with a donation of 16.54 percent Construction sector ranks third and contributed a share of 15.20 percent*

*While the GDP at constant prices in 2010 is used to describe the development of the GRDP and its components Based on the GRDP figures at constant prices Pacitan GRDP growth in 2020 was decreased -1,84 percent from the previous year The highest GDP growth 9,76 percent is in Human Health and Social Work Activities sector.*

**Gambar** 12.1  
**Figures**

**Laju Pertumbuhan Produk Domestik Regional Bruto atas Dasar Harga Konstan 2010 Menurut Lapangan Usaha (persen) di Kabupaten Pacitan, 2016–2020, Growth Rate of Gross Regional Domestic Product at 2010 Constant Market Prices by Industry (percent) in Pacitan Regency, 2016–2020**

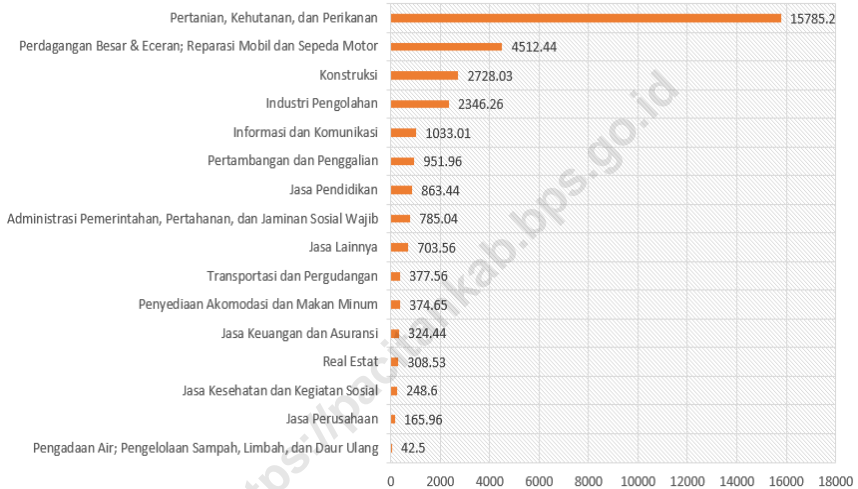


Sumber/Source: Badan Pusat Statistik Kabupaten Pacitan/ Statistics of Pacitan Regency

**Gambar** 12.2  
**Figures**

**Distribusi Persentase Lima Lapangan Usaha Terbesar Produk Domestik Regional Bruto Atas Dasar Harga Berlaku di Kabupaten Pacitan Menurut Lapangan Usaha, 2020**

*Percentage Distribution of Five Industry Fields of Gross Regional Domestic Product at Current Market Prices in Pacitan Regency by Industry, 2020*



Sumber/Source: Badan Pusat Statistik Kabupaten Pacitan/ Statistics of Pacitan Regency

**Tabel**  
**Table** 12.1.

**Produk Domestik Regional Bruto Atas Dasar Harga Berlaku Menurut Lapangan Usaha di Kabupaten Pacitan (miliar rupiah), 2016–2020**  
**Gross Regional Domestic Product at Current Market Prices by Industry in Pacitan Regency (billion rupiahs), 2016–2020**

Lapangan Usaha/Industry	2016	2017	2018	2019	2020
(1)	(2)	(3)	(4)	(5)	(6)
A Pertanian, Kehutanan, dan Perikanan/ <i>Agriculture, Forestry, and Fishing</i>	3 800.48	3 991.77	4 213.59	4 309.80	4 512.44
B Pertambangan dan Penggalian/ <i>Mining and Quarrying</i>	733.60	791.03	877.33	919.87	863.44
C Industri Pengolahan/ <i>Manufacturing</i>	834.85	909.10	1 007.81	1 089.67	1 033.01
D Pengadaan Listrik dan Gas/ <i>Electricity and Gas</i>	3.63	4.24	4.64	5.01	5.00
E Pengadaan Air; Pengelolaan Sampah, Limbah, dan Daur Ulang/ <i>Water Supply; Sewerage, Waste Management, and Remediation Activities</i>	11.37	12.32	13.12	13.74	14.22
F Konstruksi/ <i>Construction</i>	1 941.04	2 144.47	2 340.48	2 499.21	2 346.26
G Perdagangan Besar dan Eceran; Reparasi Mobil dan Sepeda Motor/ <i>Wholesale and Retail Trade; Repair of Motor Vehicles and Motorcycles</i>	2 112.01	2 314.83	2 582.52	2 841.78	2 728.03
H Transportasi dan Pergudangan/ <i>Transportation and Storage</i>	280.93	319.76	355.34	393.84	374.65
I Penyediaan Akomodasi dan Makan Minum/ <i>Accommodation and Food Service Activities</i>	264.56	293.05	321.90	352.79	324.44
J Informasi dan Komunikasi/ <i>Information and Communication</i>	690.31	751.99	805.69	879.62	951.96



Lanjutan Tabel/*Continued Table 12.1*

Lapangan Usaha/ <i>Industry</i>		2016	2017	2018	2019	2020
(1)		(2)	(3)	(4)	(5)	(6)
K	Jasa Keuangan dan Asuransi/ <i>Financial and Insurance Activities</i>	253.27	276.92	297.11	310.85	308.53
L	Real Estat/ <i>Real Estate Activities</i>	192.24	204.96	223.89	240.80	248.60
M,N	Jasa Perusahaan/ <i>Business Activities</i>	34.34	37.61	41.64	45.66	42.50
O	Administrasi Pemerintahan, Pertahanan, dan Jaminan Sosial Wajib/ <i>Public Administration and Defence; Compulsory Social Security</i>	537.16	571.45	632.21	695.66	703.56
P	Jasa Pendidikan/ <i>Education</i>	619.58	661.38	705.60	769.23	785.04
Q	Jasa Kesehatan dan Kegiatan Sosial/ <i>Human Health and Social Work Activities</i>	115.31	126.64	136.99	149.93	165.96
R,S,T,U	Jasa Lainnya/ <i>Other Services Activities</i>	342.44	363.81	408.56	444.46	377.56
<b>Produk Domestik Regional Bruto/<i>Gross Regional Domestic Product</i></b>		12 767.11	13 775.32	14 968.41	15 961.91	15 785.20

Catatan/*Note*: ...Sumber/*Source*: BPS, berbagai sensus, survei dan sumber lain/*BPS-Statistics Indonesia, various census, survey, and other sources*

**Tabel**  
**Table** 12.2

**Produk Domestik Regional Bruto Atas Dasar Harga Konstan 2010 Menurut Lapangan Usaha di Kabupaten Pacitan (miliar rupiah), 2016–2020**  
**Gross Regional Domestic Product at 2010 Constant Market Prices by Industry in Pacitan Regency (billion rupiahs), 2016–2020**

Lapangan Usaha/ <i>Industry</i>		2016	2017	2018	2019	2020
(1)		(2)	(3)	(4)	(5)	(6)
A	Pertanian, Kehutanan, dan Perikanan/ <i>Agriculture, Forestry, and Fishing</i>	2 565.55	2 595.68	2 641.50	2 639.07	2 739.30
B	Pertambangan dan Penggalian/ <i>Mining and Quarrying</i>	557.84	589.27	614.85	629.36	587.47
C	Industri Pengolahan/ <i>Manufacturing</i>	645.27	682.03	735.74	779.13	727.04
D	Pengadaan Listrik dan Gas/ <i>Electricity and Gas</i>	3.63	3.79	3.97	4.21	4.21
E	Pengadaan Air; Pengelolaan Sampah, Limbah, dan Daur Ulang/ <i>Water Supply; Sewerage, Waste Management, and Remediation Activities</i>	8.80	9.37	9.87	10.45	10.81
F	Konstruksi/ <i>Construction</i>	1 369.67	1 476.95	1 594.03	1 727.61	1 620.89
G	Perdagangan Besar dan Eceran; Reparasi Mobil dan Sepeda Motor/ <i>Wholesale and Retail Trade; Repair of Motor Vehicles and Motorcycles</i>	1 650.29	1 774.95	1 898.66	2 043.54	1 955.51
H	Transportasi dan Pergudangan/ <i>Transportation and Storage</i>	230.22	250.30	272.51	296.28	281.55
I	Penyediaan Akomodasi dan Makan Minum/ <i>Accommodation and Food Service Activities</i>	194.41	209.81	227.07	245.55	222.82
J	Informasi dan Komunikasi/ <i>Information and Communication</i>	629.61	673.18	720.10	776.51	837.14

Lanjutan Tabel/*Continued Table 12.2*

<b>Lapangan Usaha/Industry</b>		<b>2016</b>	<b>2017</b>	<b>2018</b>	<b>2019</b>	<b>2020</b>
<b>(1)</b>		<b>(2)</b>	<b>(3)</b>	<b>(4)</b>	<b>(5)</b>	<b>(6)</b>
K	Jasa Keuangan dan Asuransi/ <i>Financial and Insurance Activities</i>	182.41	192.03	200.63	208.30	206.64
L	Real Estat/ <i>Real Estate Activities</i>	158.84	165.05	172.02	180.65	185.91
M,N	Jasa Perusahaan/ <i>Business Activities</i>	26.94	28.43	30.24	32.30	29.89
O	Administrasi Pemerintahan, Pertahanan, dan Jaminan Sosial Wajib/ <i>Public Administration and Defence; Compulsory Social Security</i>	428.68	438.18	456.42	471.87	461.99
P	Jasa Pendidikan/ <i>Education</i>	477.23	496.26	522.29	560.18	570.17
Q	Jasa Kesehatan dan Kegiatan Sosial/ <i>Human Health and Social Work Activities</i>	93.68	98.73	105.49	113.15	124.20
R,S,T,U	Jasa Lainnya/ <i>Other Services Activities</i>	266.61	278.50	301.99	322.60	272.33
<b>Produk Domestik Regional Bruto/Gross Regional Domestic Product</b>		<b>9 489.69</b>	<b>9 962.50</b>	<b>10 507.37</b>	<b>11 040.77</b>	<b>10 837.87</b>

Catatan/Note: ...

Sumber/Source: BPS, berbagai sensus, survei dan sumber lain/*BPS-Statistics Indonesia, various census, survey, and other sources*

**Tabel**  
**Table** 12.3

**Distribusi Persentase Produk Domestik Regional Bruto Atas Dasar Harga Berlaku Menurut Lapangan Usaha di Kabupaten Pacitan, 2016–2020**  
**Percentage Distribution of Gross Regional Domestic Product at Current Market Prices by Industry in Pacitan Regency, 2016–2020**

Lapangan Usaha/ <i>Industry</i>	2016	2017	2018	2019	2020
(1)	(2)	(3)	(4)	(5)	(6)
A Pertanian, Kehutanan, dan Perikanan/ <i>Agriculture, Forestry, and Fishing</i>	29.77	28.98	28.15	27.00	28.59
B Pertambangan dan Penggalian/ <i>Mining and Quarrying</i>	5.75	5.74	5.86	5.76	5.47
C Industri Pengolahan/ <i>Manufacturing</i>	6.54	6.60	6.73	6.83	6.54
D Pengadaan Listrik dan Gas/ <i>Electricity and Gas</i>	0.03	0.03	0.03	0.03	0.03
E Pengadaan Air; Pengelolaan Sampah, Limbah, dan Daur Ulang/ <i>Water Supply; Sewerage, Waste Management, and Remediation Activities</i>	0.09	0.09	0.09	0.09	0.09
F Konstruksi/ <i>Construction</i>	15.20	15.57	15.64	15.66	14.86
G Perdagangan Besar dan Eceran; Reparasi Mobil dan Sepeda Motor/ <i>Wholesale and Retail Trade; Repair of Motor Vehicles and Motorcycles</i>	16.54	16.80	17.25	17.80	17.28
H Transportasi dan Pergudangan/ <i>Transportation and Storage</i>	2.20	2.32	2.37	2.47	2.37
I Penyediaan Akomodasi dan Makan Minum/ <i>Accommodation and Food Service Activities</i>	2.07	2.13	2.15	2.21	2.06
J Informasi dan Komunikasi/ <i>Information and Communication</i>	5.41	5.46	5.38	5.51	6.03
K Jasa Keuangan dan Asuransi/ <i>Financial and Insurance Activities</i>	1.98	2.01	1.98	1.95	1.95

Lanjutan Tabel/*Continued Table* 12.3

Lapangan Usaha/ <i>Industry</i>		2016	2017	2018	2019	2020
(1)		(2)	(3)	(4)	(5)	(6)
L	Real Estat/ <i>Real Estate Activities</i>	1.51	1.49	1.50	1.51	1.57
M,N	Jasa Perusahaan/ <i>Business Activities</i>	0.27	0.27	0.28	0.29	0.27
O	Administrasi Pemerintahan, Pertahanan, dan Jaminan Sosial Wajib/ <i>Public Administration and Defence; Compulsory Social Security</i>	4.21	4.15	4.22	4.36	4.46
P	Jasa Pendidikan/ <i>Education</i>	4.85	4.80	4.71	4.82	4.97
Q	Jasa Kesehatan dan Kegiatan Sosial/ <i>Human Health and Social Work Activities</i>	0.90	0.92	0.92	0.94	1.05
R,S,T,U	Jasa Lainnya/ <i>Other Services Activities</i>	2.68	2.64	2.73	2.78	2.39
<b>Produk Domestik Regional Bruto/<i>Gross Regional Domestic Product</i></b>		100.00	100.00	100.00	100.00	100.00

Catatan/*Note*: ...Sumber/*Source*: BPS, berbagai sensus, survei dan sumber lain/*BPS-Statistics Indonesia, various census, survey, and other sources*

**Tabel**  
**Table** 12.4

**Laju Pertumbuhan Produk Domestik Regional Bruto Atas Dasar Harga Konstan 2010 Menurut Lapangan Usaha di Kabupaten Pacitan (persen), 2016–2020**  
**Growth Rate of Gross Regional Domestic Product at 2010 Constant Market Prices by Industry in Pacitan Regency (percent), 2016–2020**

Lapangan Usaha/ <i>Industry</i>	2016	2017	2018	2019	2020
(1)	(2)	(3)	(4)	(5)	(6)
A Pertanian, Kehutanan, dan Perikanan/ <i>Agriculture, Forestry, and Fishing</i>	3.25	1.17	1.77	-0.09	3.80
B Pertambangan dan Penggalian/ <i>Mining and Quarrying</i>	4.03	5.63	4.34	2.36	-6.66
C Industri Pengolahan/ <i>Manufacturing</i>	5.23	5.70	7.87	5.90	-6.69
D Pengadaan Listrik dan Gas/ <i>Electricity and Gas</i>	4.21	4.39	4.84	6.13	-0.10
E Pengadaan Air; Pengelolaan Sampah, Limbah, dan Daur Ulang/ <i>Water Supply; Sewerage, Waste Management, and Remediation Activities</i>	4.50	6.44	5.40	5.79	3.46
F Konstruksi/ <i>Construction</i>	5.64	7.83	7.93	8.38	-6.18
G Perdagangan Besar dan Eceran; Reparasi Mobil dan Sepeda Motor/ <i>Wholesale and Retail Trade; Repair of Motor Vehicles and Motorcycles</i>	6.45	7.55	6.97	7.63	-4.31
H Transportasi dan Pergudangan/ <i>Transportation and Storage</i>	8.41	8.72	8.87	8.72	-4.97
I Penyediaan Akomodasi dan Makan Minum/ <i>Accommodation and Food Service Activities</i>	7.18	7.92	8.23	8.13	-9.25
J Informasi dan Komunikasi/ <i>Information and Communication</i>	7.62	6.92	6.97	7.83	7.81
K Jasa Keuangan dan Asuransi/ <i>Financial and Insurance Activities</i>	6.25	5.28	4.48	3.83	-0.80

Lanjutan Tabel/*Continued Table 12.4*

<b>Lapangan Usaha/Industry</b>		<b>2016</b>	<b>2017</b>	<b>2018</b>	<b>2019</b>	<b>2020</b>
(1)		(2)	(3)	(4)	(5)	(6)
L	Real Estat/ <i>Real Estate Activities</i>	5.34	3.91	4.23	5.01	2.91
M,N	Jasa Perusahaan/ <i>Business Activities</i>	6.18	5.53	6.34	6.83	-7.48
O	Administrasi Pemerintahan, Pertahanan, dan Jaminan Sosial Wajib/ <i>Public Administration and Defence; Compulsory Social Security</i>	5.32	2.22	4.16	3.39	-2.09
P	Jasa Pendidikan/ <i>Education</i>	6.38	3.99	5.24	7.26	1.78
Q	Jasa Kesehatan dan Kegiatan Sosial/ <i>Human Health and Social Work Activities</i>	4.74	5.39	6.84	7.26	9.76
R,S,T,U	Jasa Lainnya/ <i>Other Services Activities</i>	4.58	4.46	8.43	6.83	-15.58
<b>Produk Domestik Regional Bruto/<i>Gross Regional Domestic Product</i></b>		5.21	4.98	5.47	5.08	-1.84

Catatan/*Note*: ...Sumber/*Source*: BPS, berbagai sensus, survei dan sumber lain/*BPS-Statistics Indonesia, various census, survey, and other sources*

**Tabel**  
**Table** 12.5**Produk Domestik Regional Bruto Atas Dasar Harga Berlaku Menurut Jenis Pengeluaran di Kabupaten Pacitan (miliar rupiah), 2016–2020**  
**Gross Regional Domestic Product at Current Market Prices by Type of Expenditure in Pacitan Regency (billion rupiahs), 2016–2020**

<b>Jenis Pengeluaran</b> <b>Type of Expenditure</b>	<b>2016</b>	<b>2017</b>	<b>2018</b>	<b>2019</b>	<b>2020</b>
(1)	(2)	(3)	(4)	(5)	(6)
Pengeluaran Konsumsi Rumah Tangga <i>Household Consumption Expenditure</i>	9 862,26	10 713,20	11 514,62	12 140,46	...
Pengeluaran Konsumsi LNPRT <i>NPISH Consumption Expenditure</i>	266,51	283,65	321,39	341,05	...
Pengeluaran Konsumsi Pemerintah <i>Government Consumption Expenditure</i>	1 325,07	1 444,44	1 596,91	1 666,63	...
Pembentukan Modal Tetap Bruto <i>Gross Fixed Capital Formation</i>	5 217,89	5 755,43	6 503,17	6 848,48	...
Perubahan Inventori <i>Changes in Inventories</i>	28,29	28,45	29,23	30,10	...
Net Ekspor Barang dan Jasa <i>Net Exports of Goods and Services</i>	(3 932,88)	(4 429,4)	(5 068,46)	(5 049,55)	...
<b>Produk Domestik Regional Bruto</b> <b>Gross Regional Domestic Product</b>	<b>12 767,11</b>	<b>13 775,32</b>	<b>14 974,81</b>	<b>15 978,18</b>	<b>...</b>

Catatan/Note: ...

Sumber/Source: BPS, berbagai sensus, survei dan sumber lain/BPS-Statistics Indonesia, various census, survey, and other sources



**Tabel**  
**Table** 12.6

**Produk Domestik Regional Bruto Atas Dasar Harga Konstan 2010 Menurut Jenis Pengeluaran di Kabupaten Pacitan (miliar rupiah), 2016–2020**  
**Gross Regional Domestic Product at 2010 Constant Market Prices by Type of Expenditure in Pacitan Regency (billion rupiahs), 2016–2020**

<b>Jenis Pengeluaran</b> <b>Type of Expenditure</b>	<b>2016</b>	<b>2017</b>	<b>2018</b>	<b>2019</b>	<b>2020</b>
(1)	(2)	(3)	(4)	(5)	(6)
Pengeluaran Konsumsi Rumah Tangga <i>Household Consumption Expenditure</i>	7 335,78	7 660,41	7 917,24	8 211,81	...
Pengeluaran Konsumsi LNPRT <i>NPISH Consumption Expenditure</i>	188,70	192,75	209,33	220,41	...
Pengeluaran Konsumsi Pemerintah <i>Government Consumption Expenditure</i>	905,22	933,92	981,17	1 014,84	...
Pembentukan Modal Tetap Bruto <i>Gross Fixed Capital Formation</i>	3 658,71	3 900,35	4 246,76	4 434,81	...
Perubahan Inventori <i>Changes in Inventories</i>	19,95	20,06	20,33	20,59	...
Net Ekspor Barang dan Jasa <i>Net Exports of Goods and Services</i>	(2 618,68)	(2 745,25)	(2 924,82)	(2 857,38)	...
<b>Produk Domestik Regional Bruto</b> <b>Gross Regional Domestic Product</b>	<b>9 489,69</b>	<b>9 962,50</b>	<b>10 511,44</b>	<b>11 045,07</b>	<b>...</b>

Catatan/Note: ...

Sumber/Source: BPS, berbagai sensus, survei dan sumber lain/BPS-Statistics Indonesia, various census, survey, and other sources

# PERBANDINGAN ANTAR KABUPATEN

Regency/Municipal Comparison

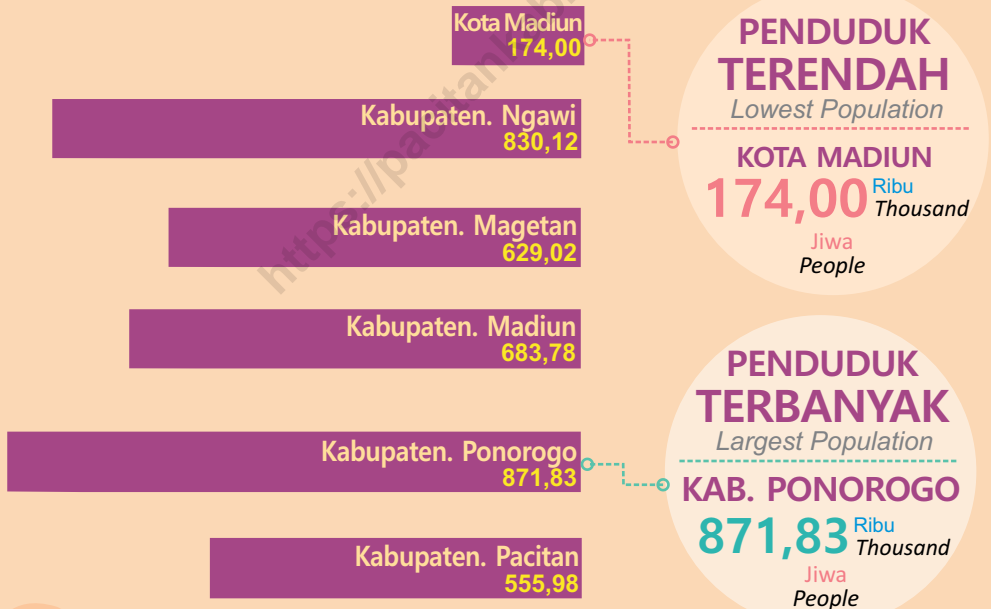
BAB  
CHAPTER

13

## Jumlah Penduduk

Kabupaten/Kota Wilayah  
Eks Karesidenan Madiun (ribu), 2020

Total Population of Regencies/Municipal  
in Ex Karesidenan Madiun (thousand), 2020



555,98<sup>Ribu</sup> Thousand

Jiwa/People

Jumlah Penduduk Kabupaten Pacitan  
Population in Pacitan Regency



**PENJELASAN TEKNIS**

1. Sumber utama data kependudukan adalah sensus penduduk yang dilaksanakan setiap sepuluh tahun sekali. Sensus penduduk telah dilaksanakan sebanyak enam kali sejak Indonesia merdeka, yaitu tahun 1961, 1971, 1980, 1990, 2000, 2010 dan 2020.

Di dalam sensus penduduk, pencacahan dilakukan terhadap seluruh penduduk yang berdomisili di wilayah teritorial Indonesia termasuk warga negara asing kecuali anggota korps diplomatik negara sahabat beserta keluarganya.

Metode pengumpulan data dalam sensus dilakukan dengan wawancara antara petugas sensus dengan responden dan juga melalui e-census. Pencatatan penduduk menggunakan konsep usual residence, yaitu konsep di mana penduduk biasa bertempat tinggal. Bagi penduduk yang bertempat tinggal tetap dicacah di mana mereka biasa tinggal, sedangkan untuk penduduk yang tidak bertempat tinggal tetap dicacah di tempat di mana mereka ditemukan petugas sensus pada malam 'Hari Sensus'. Termasuk penduduk yang tidak bertempat tinggal tetap adalah tuna wisma, awak kapal berbendera Indonesia,

**TECHNICAL NOTES**

1. The main source of demographic data is population census, which is conducted every ten years. Population Census has been conducted six times since Indonesia's independence: 1961, 1971, 1980, 1990, 2000, 2010 and 2020.

*The population census enumerates all residents who domicile in the entire territory of Indonesia including foreign citizens except the diplomatic corps members and their families.*

*The method of data collection in a population census involves interviewing respondents and conducting e-census. Enumeration of the population uses the concept of "usual residence", which is the concept of "places where people usually live". De jure was applied to the permanent residents, while de factowas applied to non-permanent residents. The permanent residents were enumerated in place where they normally live, the non-permanent residents were enumerated where they were found by the enumerators, on the night of 'Census Date'. The non permanent residents include homeless people, ship crew, boat people, remote*

penghuni perahu/rumah apung, masyarakat terpencil/ terasing, dan pengungsi. Bagi mereka yang mempunyai tempat tinggal tetap dan sedang bepergian ke luar wilayah lebih dari enam bulan, tidak dicacah di tempat tinggalnya, tetapi dicacah di tempat tujuannya. Untuk tahun yang tidak dilaksanakan sensus penduduk, data kependudukan diperoleh dari hasil proyeksi penduduk. Proyeksi penduduk merupakan suatu perhitungan ilmiah yang didasarkan pada asumsi dari komponen-komponen perubahan penduduk, yaitu kelahiran, kematian, dan migrasi. Proyeksi penduduk Indonesia 2010–2035 menggunakan data dasar penduduk hasil SP2010.

2. Penghitungan statistik neraca nasional mengikuti buku petunjuk yang diterbitkan oleh Perserikatan Bangsa Bangsa (PBB) dikenal sebagai Sistem Neraca Nasional (SNN) SNN adalah rekomendasi internasional tentang bagaimana menyusun ukuran aktivitas ekonomi yang sesuai dengan standar neraca baku yang didasarkan pada prinsip-prinsip ekonomi Rekomendasi yang dimaksud dinyatakan dalam sekumpulan konsep, definisi, klasifikasi, dan aturan neraca yang disepakati secara internasional dalam mengukur indikator tertentu

*area community, and internally displaced persons. Those who had permanent residence and had been travelling away from their home for six months or more were not enumerated in their permanent place, but in the place where they were during the census. population projection is done to estimate population during those years. The population projection is an estimate based on the demographic components, such as birth, death, and migration. Indonesia's 2010–2035 population projection used the 2010 Population Census as the base population.*

2. *The method used to estimate national accounts statistics is based on the standard guidelines formed by United Nation known as System of National Accounts (SNA) SNA is the internationally agreed standard set of recommendations on how to compile measures of economic activity in accordance with strict accounting conventions based on economic principles The recommendations are expressed in term of a set of concepts, definitions, classifications and accounting rules that comprise the internationally agreed standard for measuring indicators such as Gross Domestic Product (GDP) One*

seperti Produk Domestik Bruto (PDB) Salah satu bentuk adaptasi pencatatan statistik nasional adalah melakukan perubahan tahun dasar PDB Indonesia dari tahun 2000 ke 2010 Perubahan tahun dasar PDB dilakukan seiring dengan mengadopsi rekomendasi PBB yang tertuang dalam Sistem Neraca Nasional 2008 (SNA 2008).

*of the improvement in the national statistical system is to rebase GDP form base year 2000 to 2010 in order to capture current economic condition It is in line with the United Nations (UN) recommendation on 2008 SNA.*

3. Untuk mengukur kemiskinan, BPS menggunakan konsep kemampuan memenuhi kebutuhan dasar (basic needs approach). Dengan pendekatan ini, kemiskinan dipandang sebagai ketidakmampuan dari sisi ekonomi untuk memenuhi kebutuhan dasar makanan dan bukan makanan yang diukur dari sisi pengeluaran. Metode yang digunakan adalah menghitung Garis Kemiskinan (GK), yang terdiri dari dua komponen yaitu Garis Kemiskinan Makanan (GKM) dan Garis Kemiskinan Non-Makanan (GKNM). Penghitungan Garis Kemiskinan dilakukan secara terpisah untuk daerah perkotaan dan perdesaan.
  4. Penduduk miskin adalah penduduk yang memiliki rata-rata pengeluaran per kapita per bulan di bawah Garis Kemiskinan.
3. *To measure poverty, BPS-Statistics Indonesia has used the concept of basic needs approach. Therefore, poverty is viewed as economic inability to fulfill food and non-food basic needs which are measured by consumption/expenditure. The method used is calculating poverty line, which consists of two components that are Food Poverty Line (FPL) and Non-Food Poverty Line (NFPL). The poverty line was calculated separately for urban and rural areas.*
  4. *A person whose expenditure per capita per month is below the poverty line is considered to be poor.*

**ULASAN**

**DESCRIPTION**

Kabupaten Pacitan diantara kabupaten disekelilingnya merupakan wilayah administrasi yang memiliki jumlah penduduk yang relatif sedikit. Berdasarkan hasil Sensus Penduduk 2020, perkiraan jumlah penduduk pertengahan tahun 2020 Kabupaten Pacitan adalah 586,11 ribu jiwa.

*Pacitan among regencies around the administrative area that has the relativity small number of people Based on the results of the 2020 Population Census, the total population in 2020 was 586.11 thousand inhabitants Pacitan.*

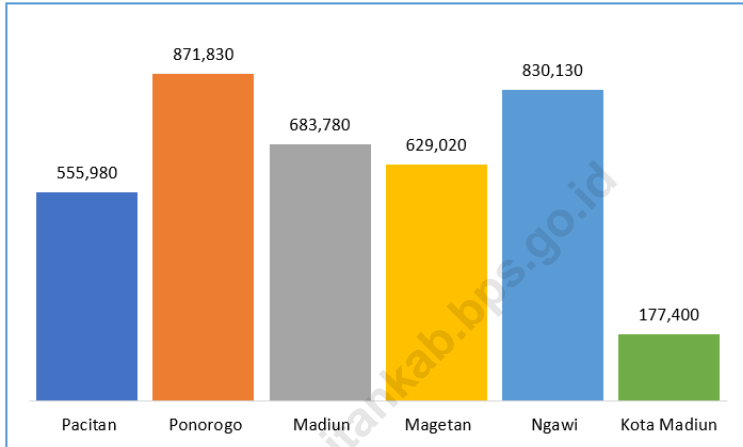
Laju pertumbuhan PDRB Kabupaten Pacitan tahun 2020 adalah sebesar -1.84 persen. Sedangkan untuk angka IPM Kabupaten Pacitan tahun 2020 sebesar 68,39.

*The rate of GRDP growth in Pacitan in 2020 showed the number of -1.84, while for Pacitan HDI 2020 68.39.*

<https://pacitankab.bps.go.id>

**Gambar** 13.1  
**Figures**

**Jumlah Penduduk di Kab./Kota di Wilayah Eks.  
Karesidenan Madiun, 2020**  
*Total Population of Regencies/ Municipal in Ex  
Karesidenan Madiun, 2020*

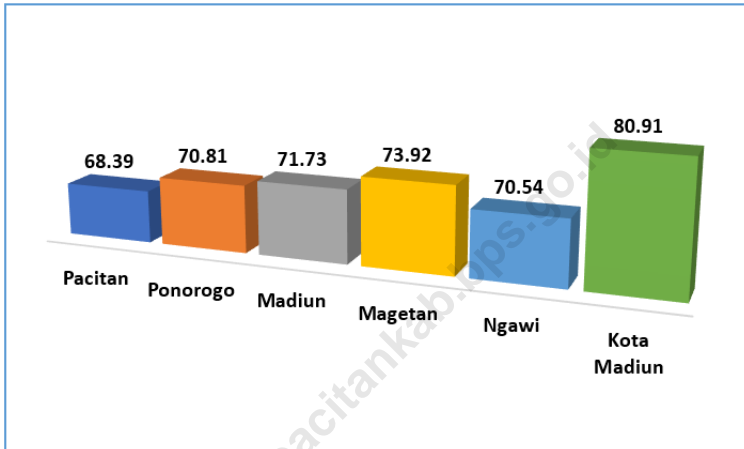


Sumber/Source : BPS Provinsi Jawa Timur/ BPS-East Jawa Province



**Gambar** 13.2  
**Figures**

**Indeks Pembangunan Manusia di Kab./Kota di Wilayah Eks. Karesidenan Madiun, 2020**  
*Human Development Index of Regencies/Municipal in Ex Karesidenan Madiun, 2020*



Sumber/Source : BPS Provinsi Jawa Timur/ BPS-East Jawa Province

**Tabel**  
**Table** 13.1

**Jumlah Penduduk Menurut Kabupaten/Kota di Provinsi  
Jawa Timur (ribu), 2016–2020**  
**Population by Regency/Municipality in Jawa Timur Province  
(thousand), 2016–2020**

Kabupaten/Kota Regency/Municipality	2016	2017	2018	2019	2020
(1)	(2)	(3)	(4)	(5)	(6)
<b>Kabupaten/Regency</b>					
Pacitan	552,31	553,39	554,39	555,30	555,98
Ponorogo	868,81	869,89	870,71	871,37	871,83
Trenggalek	691,30	693,10	694,90	696,30	697,60
Tulungagung	1 026,1	1 030,79	1 035,29	1 039,28	1 043,18
Blitar	1 149,71	1 153,80	1 157,50	1 160,68	1 163,79
Kediri	1 554,39	1 561,39	1 568,11	1 574,27	1 580,09
Malang	2 560,68	2 576,60	2 591,80	2 606,20	2 619,98
Lumajang	1 033,70	1 036,82	1 039,79	1 042,40	1 044,72
Jember	2 419,00	2 430,19	2 440,71	2 450,67	2 459,89
Banyuwangi	1 599,81	1 604,90	1 609,68	1 613,99	1 617,81
Bondowoso	765,09	768,91	772,30	775,72	778,79
Situbondo	673,28	676,70	679,99	682,98	685,78
Probolinggo	1 148,01	1 155,21	1 162,09	1 168,50	1 174,89
Pasuruan	1 593,68	1 605,31	1 616,58	1 627,40	1 637,68
Sidoarjo	2 150,48	2 183,68	2 216,80	2 249,48	2 282,22
Mojokerto	1 090,08	1 099,50	1 108,72	1 117,69	1 126,39
Jombang	1 247,30	1 253,08	1 258,62	1 263,81	1 268,50
Nganjuk	1 045,38	1 048,80	1 051,90	1 054,61	1 057,01
Madiun	677,99	679,89	681,39	682,68	683,78
Magetan	627,98	628,61	628,92	628,98	629,02
Ngawi	829,48	829,90	830,09	830,11	830,13
Bojonegoro	1 240,38	1 243,91	1 246,93	1 249,69	1 252,02
Tuban	1 158,37	1 163,61	1 168,28	1 172,79	1 177,02
Lamongan	1 188,19	1 188,48	1 188,91	1 189,11	1 189,38
Gresik	1 270,70	1 285,02	1 299,02	1 312,88	1 326,42
Bangkalán	962,77	970,89	978,89	986,67	994,21
Sampang	947,61	958,08	968,52	978,88	989,00
Pamekasan	854,19	863,00	871,50	879,99	888,21
Sumenep	1 076,81	1 081,20	1 085,23	1 088,91	1 092,39
<b>Kota/Municipality</b>					
Kediri	281,98	284,00	285,58	287,41	289,11
Blitar	139,12	140,00	140,97	141,88	142,80
Malang	856,41	861,41	866,12	870,68	874,89
Probolinggo	231,11	233,12	235,21	237,21	239,02
Pasuruan	196,20	197,70	199,08	200,42	201,59
Mojokerto	126,40	127,28	128,28	129,01	129,89
Madiun	175,61	176,10	176,70	177,01	177,40
Surabaya	2 862,41	2 874,70	2 885,56	2 896,20	2 904,75
Batu	202,32	204,00	205,79	207,49	209,13
<b>Jawa Timur</b>	<b>39 075,15</b>	<b>39 292,97</b>	<b>39 500,85</b>	<b>39 698,63</b>	<b>39 886,29</b>

Catatan/Note:

Sumber/Source: BPS Provinsi Jawa Timur / BPS- Statistics of Jawa Timur Province

**Tabel** 13.2  
**Table**

**Laju Pertumbuhan Produk Domestik Regional Bruto Atas Dasar Harga Konstan 2010 Menurut Kabupaten/Kota di Provinsi Jawa Timur (persen), 2016–2020**  
**Rate of Growth of Gross Regional Domestic Products at Constant 2010 Prices by Regency/Municipality in Jawa Timur Province (percent), 2016–2020**

<b>Kabupaten/Kota</b> <b>Regency/Municipality</b>	<b>2016</b>	<b>2017</b>	<b>2018</b>	<b>2019</b>	<b>2020</b>
(1)	(2)	(3)	(4)	(5)	(6)
<b>Kabupaten/Regency</b>					
Pacitan	5,21	4,98	5,51	5,08	-1.84
Ponorogo	5,29	5,10	5,31	5,01	-0.90
Trenggalek	5,00	5,02	5,03	5,08	-2.17
Tulungagung	5,02	5,08	5,21	5,32	-3.09
Blitar	5,08	5,07	5,10	5,12	-2.29
Kediri	5,02	4,90	5,08	5,07	-2.41
Malang	5,30	5,43	5,56	5,50	-2.68
Lumajang	4,70	5,05	5,02	4,77	-2.79
Jember	5,23	5,11	5,23	5,31	-2.98
Banyuwangi	5,38	5,45	5,84	5,55	-3.58
Bondowoso	4,97	5,03	5,10	5,29	-1.36
Situbondo	5,00	5,07	5,47	5,45	-2.33
Probolinggo	4,77	4,46	4,47	4,56	-2.12
Pasuruan	5,44	5,72	5,79	5,83	-2.03
Sidoarjo	5,51	5,80	6,02	5,99	-3.69
Mojokerto	5,49	5,73	5,88	5,81	-1.11
Jombang	5,40	5,36	5,44	5,06	-1.98
Nganjuk	5,29	5,26	5,38	5,36	-1.71
Madiun	5,27	5,42	5,10	5,42	-1.69
Magetan	5,31	5,09	5,22	5,04	-1.64
Ngawi	5,21	5,07	5,21	5,05	-1.69
Bojonegoro	21,95	10,25	4,40	6,34	-0.40
Tuban	4,90	4,98	5,17	5,14	-5.85
Lamongan	5,86	5,50	5,45	5,44	-2.65
Gresik	5,49	5,83	5,97	5,41	-3.68
Bangkalan	0,66	3,53	4,22	1,03	-5.59
Sampang	6,17	4,69	4,56	1,42	-0.29
Pamekasan	5,35	5,04	5,46	4,92	-2.54
Sumenep	2,58	2,86	3,63	0,14	-1.13
<b>Kota/Municipality</b>					
Kediri	5,54	5,14	5,43	5,47	-6.25
Blitar	5,76	5,78	5,83	5,84	-2.28
Malang	5,61	5,69	5,72	5,73	-2.26
Probolinggo	5,88	5,88	5,94	5,94	-3.64
Pasuruan	5,46	5,47	5,54	5,56	-4.33
Mojokerto	5,77	5,65	5,80	5,75	-3.69
Madiun	5,90	5,93	5,96	5,69	-3.39
Surabaya	6,00	6,13	6,20	6,10	-4.85
Batu	6,61	6,56	6,50	6,52	-6.46
<b>Jawa Timur</b>	<b>5,57</b>	<b>5,46</b>	<b>5,50</b>	<b>5,52</b>	<b>-2.39</b>

Sumber/Source: BPS Provinsi Jawa Timur / BPS - Statistics of Jawa Timur Province

**Tabel**  
**Table** 13.3

**Jumlah Penduduk Miskin Menurut Kabupaten/Kota di  
Provinsi Jawa Timur (ribu), 2016–2020**  
**Number of Poor Population by Regency/Municipality in Jawa  
Timur Province (thousand), 2016–2020**

Kabupaten/Kota Regency/Municipality	2016	2017	2018	2019	2020
(1)	(2)	(3)	(4)	(5)	(6)
<b>Kabupaten/Regency</b>					
Pacitan	85,53	85,26	78,64	75,86	80,82
Ponorogo	102,06	99,03	90,22	83,97	86,74
Trenggalek	91,49	89,77	83,50	76,44	81,06
Tulungagung	84,35	82,80	75,23	70,01	76,40
Blitar	113,51	112,93	112,40	103,75	108,55
Kediri	197,43	191,08	177,20	163,95	179,93
Malang	293,74	283,96	268,49	246,60	265,56
Lumajang	115,91	112,65	103,69	98,88	102,60
Jember	265,10	266,90	243,42	226,57	247,99
Banyuwangi	140,45	138,54	125,50	121,37	130,37
Bondowoso	114,63	111,66	110,98	103,33	110,24
Situbondo	89,68	88,23	80,27	76,44	83,74
Probolinggo	240,47	236,72	217,06	207,22	218,35
Pasuruan	168,06	165,64	152,48	141,09	151,43
Sidoarjo	136,79	135,42	125,75	119,29	127,05
Mojokerto	115,38	111,79	111,55	108,81	118,80
Jombang	133,32	131,16	120,19	116,44	125,94
Nganjuk	127,90	125,52	127,28	118,51	122,73
Madiun	85,97	83,43	77,75	71,91	78,30
Magetan	69,24	65,87	64,86	60,43	65,09
Ngawi	126,65	123,76	123,09	119,43	128,19
Bojonegoro	180,99	178,25	163,94	154,64	161,10
Tuban	198,35	196,10	178,64	170,80	187,13
Lamongan	176,92	171,38	164,00	157,11	164,68
Gresik	167,12	164,08	154,02	148,61	164,05
Bangkalan	205,71	206,53	191,33	186,11	204,00
Sampang	227,80	225,13	204,82	202,21	224,74
Pamekasan	142,32	137,77	125,76	122,43	129,41
Sumenep	216,14	211,92	218,60	211,98	220,23
<b>Kota/Municipality</b>					
Kediri	23,64	24,07	21,90	20,54	22,19
Blitar	9,97	11,22	10,47	10,10	11,10
Malang	37,03	35,89	35,49	35,39	38,77
Probolinggo	18,37	18,23	16,90	16,37	17,72
Pasuruan	14,93	14,85	13,45	12,92	13,40
Mojokerto	7,24	7,28	7,04	6,63	8,09
Madiun	9,05	8,70	7,92	7,69	8,83
Surabaya	161,01	154,71	140,81	130,55	145,67
Batu	9,05	8,77	7,98	7,89	8,12
<b>Jawa Timur</b>	<b>4 703,30</b>	<b>4 617,01</b>	<b>4 332,59</b>	<b>4 112,25</b>	<b>4 419,10</b>

Catatan/Note:

Sumber/Source: BPS Provinsi Jawa Timur / BPS- Statistics of Jawa Timur Province

**Tabel**  
**Table** 13.4

**Indeks Pembangunan Manusia Menurut Kabupaten/Kota  
di Provinsi Jawa Timur, 2016–2020**  
**Human Development Index by Regency/Municipality in Jawa  
Timur Province, 2016–2020**

<b>Kabupaten/Kota Regency/Municipality</b>	<b>2016</b>	<b>2017</b>	<b>2018</b>	<b>2019</b>	<b>2020</b>
(1)	(2)	(3)	(4)	(5)	(6)
<b>Kabupaten/Regency</b>					
Pacitan	65,74	66,51	67,33	68,16	68,39
Ponorogo	68,93	69,26	69,91	70,56	70,81
Trenggalek	67,78	68,10	68,71	69,46	69,74
Tulungagung	70,82	71,24	71,99	72,62	73,00
Blitar	68,88	69,33	69,93	70,57	70,58
Kediri	69,87	70,47	71,07	71,85	72,05
Malang	67,51	68,47	69,40	70,35	70,36
Lumajang	63,74	64,23	64,83	65,33	65,46
Jember	64,01	64,96	65,96	66,69	67,11
Banyuwangi	69,00	69,64	70,06	70,60	70,62
Bondowoso	64,52	64,75	65,27	66,09	66,43
Situbondo	65,08	65,68	66,42	67,09	67,38
Probolinggo	64,12	64,28	64,85	65,60	66,07
Pasuruan	65,71	66,69	67,41	68,29	68,60
Sidoarjo	78,17	78,70	79,50	80,05	80,29
Mojokerto	71,38	72,36	72,64	73,53	73,83
Jombang	70,03	70,88	71,86	72,85	72,97
Nganjuk	70,50	70,69	71,23	71,71	71,72
Madiun	69,67	70,27	71,01	71,69	71,73
Magetan	71,94	72,60	72,91	73,49	73,92
Ngawi	68,96	69,27	69,91	70,41	70,54
Bojonegoro	66,73	67,28	67,85	68,75	69,04
Tuban	66,19	66,77	67,43	68,37	68,40
Lamongan	70,34	71,11	71,97	72,57	72,58
Gresik	74,46	74,84	75,28	76,10	76,11
Bangkalan	62,06	62,30	62,87	63,79	64,11
Sampang	59,09	59,90	61,00	61,94	62,70
Pamekasan	63,98	64,93	65,41	65,94	66,26
Sumenep	63,42	64,28	65,25	66,22	66,43
<b>Kota/Municipality</b>					
Kediri	76,33	77,13	77,58	78,08	78,23
Blitar	76,71	77,10	77,58	78,56	78,57
Malang	80,46	80,65	80,89	81,32	81,45
Probolinggo	71,50	72,09	72,53	73,27	73,27
Pasuruan	74,11	74,39	74,78	75,25	75,26
Mojokerto	76,38	76,77	77,14	77,96	78,04
Madiun	80,01	80,13	80,33	80,88	80,91
Surabaya	80,38	81,07	81,74	82,22	82,23
Batu	73,57	74,26	75,04	75,88	75,90
<b>Jawa Timur</b>	<b>69,74</b>	<b>70,27</b>	<b>70,77</b>	<b>71,50</b>	<b>71,71</b>

Catatan/Note:

Sumber/Source: BPS Provinsi Jawa Timur / BPS- Statistics of Jawa Timur Province





# DATA

MENCERDASKAN BANGSA  
— Enlighten The Nation —



**BADAN PUSAT STATISTIK  
KABUPATEN PACITAN**  
*BPS-Statistics of Pacitan Regency*

Jl. Ronggowarsito No. 02 Pacitan 63511  
Telp./Faks : (0357) 881304 E-mail : bps3501@bps.go.id



0215.5710