

KABUPATEN KULON PROGO DALAM ANGKA

Kulon Progo Regency in Figures

2021



**KABUPATEN
KULON PROGO DALAM ANGKA**
Kulon Progo Regency in Figures

2021



KABUPATEN KULON PROGO DALAM ANGKA
Kulon Progo Regency in Figures
2021

ISSN: 0215.6040

No. Publikasi/*Publication Number*: 34010.2101

Katalog /*Catalog*: 1102001.3401

Ukuran Buku/*Book Size*: 14,8 cm x 21 cm

Jumlah Halaman/*Number of Pages* : 50 + 440 hal/*pages*

Naskah/*Manuscript*:

BPS Kabupaten Kulon Progo

BPS-Statistics of Kulon Progo Regency

Penyunting/*Editor*:

BPS Kabupaten Kulon Progo

BPS-Statistics of Kulon Progo Regency

Gambar Kover/*Cover Design*:

Seksi Integrasi Pengolahan dan Diseminasi Statistik

Section of Integration Processing and Statistics Dissemination

Ilustrasi Kover/*Cover Illustration*:

Seksi Integrasi Pengolahan dan Diseminasi Statistik

Section of Integration Processing and Statistics Dissemination

Penghargaan untuk icon dan vector/*credit for icons and vectors* : www.freepik.com

Diterbitkan oleh/*Published by*:

©BPS Kabupaten Kulon Progo/*BPS-Statistics of Kulon Progo Regency*

Dicetak oleh/*Printed by*:

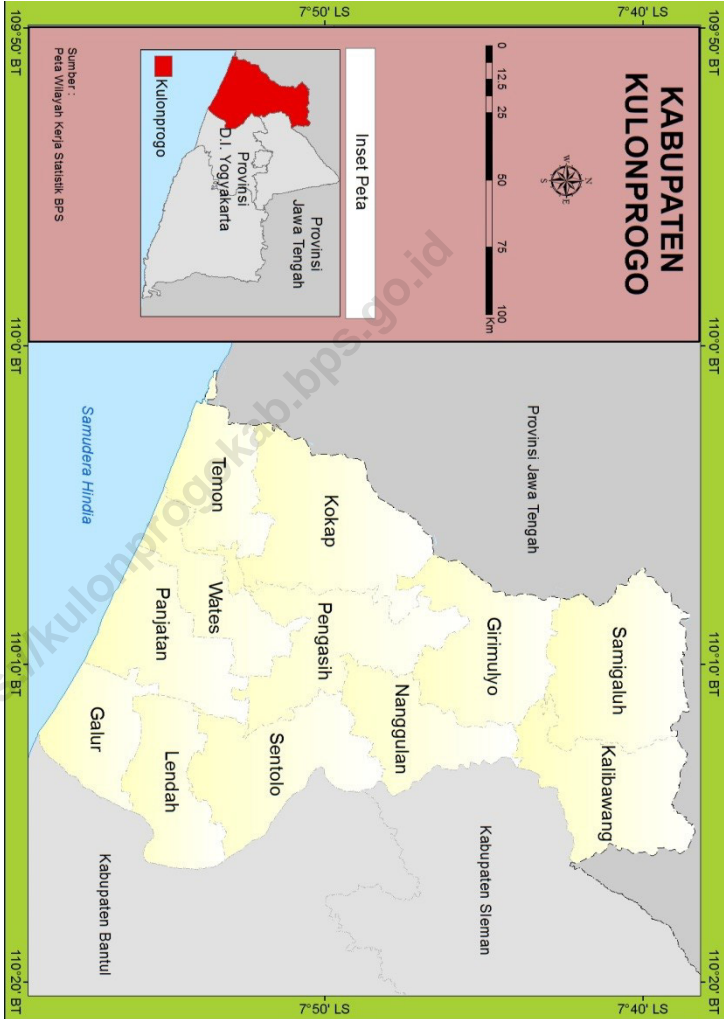
©BPS Kabupaten Kulon Progo/*BPS-Statistics of Kulon Progo Regency*

Dilarang mengumumkan, mendistribusikan, mengomunikasikan, dan/atau menggandakan sebagian atau seluruh isi buku ini untuk tujuan komersil tanpa izin tertulis dari Badan Pusat Statistik.

Prohibited to announce, distribute, communicate, and/or copy part or all of this book for commercial purpose without permission from BPS-Statistics Indonesia.

PETA WILAYAH KABUPATEN KULON PROGO

MAP OF KULON PROGO REGENCY



KEPALA BPS KABUPATEN KULON PROGO
CHIEF STATISTICIAN OF KULON PROGO REGENCY



Drs. SUMARWIYANTO



KATA PENGANTAR

Kabupaten Kulon Progo Dalam Angka 2021 merupakan publikasi tahunan yang diterbitkan oleh BPS Kabupaten Kulon Progo. Disadari bahwa publikasi ini belum sepenuhnya memenuhi harapan pihak pemakai data khususnya para perencana, namun diharapkan dapat membantu melengkapi penyusunan rencana pembangunan di Kabupaten Kulon Progo.

Publikasi ini dapat terwujud berkat kerja sama dan bantuan dari berbagai pihak baik instansi pemerintah maupun swasta. Kepada semua pihak yang telah memberikan bantuan disampaikan penghargaan dan terima kasih yang sebesar – besarnya.

Walaupun publikasi ini telah disiapkan sebaik-baiknya, namun disadari masih ada kekurangan dan kesalahan yang terjadi. Untuk perbaikan publikasi ini, tanggapan dan saran yang bersifat konstruktif dari para pemakai sangat diharapkan.

Kulon Progo , Februari 2021
Kepala Badan Pusat Statistik
Kabupaten Kulon Progo

Drs. SUMARWIYANTO



PREFACE

Kulon Progo Regency in Figures 2021 is an annual publication compiled by BPS – Statistics of Kulon Progo Regency. Granted that the publication is far from perfect and still yet to meet all user's expectation, particularly planners and decision makers. But hopefully it can provide a collage of data needed by development planning in Kulon Progo Regency.

This publication has been made possible with the assistance and contribution from various government institutions and private organizations. To all parties who have been involved in the preparation of this publication, I would like to express my sincerest appreciation and gratitude.

Comments and constructive suggestions for the improvement of this publication are always welcome.

*Kulon Progo , Februari 2021
Chief Statistician of
Kulon Progo regency*

Drs. SUMARWIYANTO

DAFTAR ISI / CONTENTS

	Halaman Page
Kata Pengantar/ <i>Preface</i>	vii
Daftar Isi/ <i>Contents</i>	ix
Daftar Tabel/ <i>List of Tables</i>	xi
Daftar Gambar/ <i>List of Figures</i>	xliii
Penjelasan Umum/ <i>Explanatory Notes</i>	xlvii
Statistik Kunci/ <i>Key Statistics</i>	xlix
1. Geografi dan Iklim/ <i>Geography and Climate</i>	1
2. Pemerintahan/ <i>Government</i>	21
3. Penduduk dan Ketenagakerjaan/ <i>Population and Employment</i>	53
4. Sosial dan Kesejahteraan Rakyat/ <i>Social and Welfare</i>	87
5. Pertanian, Kehutanan, Peternakan, dan Perikanan/ <i>Agriculture, Forestry, Livestock, and Fishery</i>	221
6. Pertambangan dan Energi/ <i>Mining and Energy</i>	321
7. Pariwisata/ <i>Tourism</i>	335
8. Transportasi dan Telekomunikasi/ <i>Transportation and Telecommunication</i>	345
9. Perbankan, Koperasi, dan Harga-harga/ <i>Banking, Cooperatives, and Prices</i>	369
10. Konsumsi dan Pengeluaran/ <i>Consumption and Expenditures</i>	393
11. Perdagangan/ <i>Trade</i>	403
12. Sistem Neraca Regional/ <i>System of Regional Accounts</i>	413
13. Perbandingan antar Kabupaten atau Kota/ <i>Regency/Municipal Comparison</i>	431

DAFTAR TABEL/LIST OF TABLES

	Halaman <i>Page</i>
1. GEOGRAFI DAN IKLIM/GEOGRAPHY AND CLIMATE	1
1.1 KEADAAN GEOGRAFI	7
GEOGRAPHY CONDITION	7
1.1.1 Luas Daerah dan Jumlah Pulau Menurut Kecamatan di Kabupaten Kulon Progo, 2020	7
<i>Total Area and Number of Islands by Subdistrict in Kulon Progo Regency, 2020</i>	<i>7</i>
1.1.2 Tinggi Wilayah dan Jarak Ibukota Kabupaten menurut Kecamatan di Kabupaten Kulon Progo, 2020	9
<i>Altitude and Distance to The Capital of Regency by Subdistricts in Kulon Progo Regency, 2020</i>	<i>9</i>
1.1.3 Jumlah Desa menurut Jarak dari Kantor Lurah/Desa ke Kantor Kecamatan bersangkutan dirinci per Kecamatan di Kabupaten Kulon Progo (Km), 2020.....	10
<i>Number of Villages by Subdistrict and The Distance of Village's Office to Subdistrict's Office in Kulon Progo(Km), 2020</i>	<i>10</i>
1.1.4 Jarak Perjalanan Antar Ibukota Kecamatan di Kabupaten Kulon Progo (Km), 2020.....	11
<i>Inter-Capital Distance by Subdistrict in Kulon Progo(Km), 2020.....</i>	<i>11</i>
1.2 KEADAAN IKLIM	22
CLIMATE CONDITION	22
1.2.1 Pengamatan Unsur Iklim Menurut Bulan di Stasiun klimatologi Sleman, Yogyakarta, 2020.....	12
<i>Observation of Climate Elements By Months at Sleman Climatology Station, Yogyakarta, 2020.....</i>	<i>22</i>
1.2.2 Curah Hujan dan Hari Hujan menurut Masing-masing Stasiun Hujan di Kabupaten Kulon Progo, 2020	15
<i>Precipitation and Rain day by Subdistrict in Kulon Progo Regency, 2020</i>	<i>15</i>
1.2.3 Curah Hujan dan Hari Hujan Menurut Masing-masing Stasiun Hujan di Kecamatan dan Bulan di Kabupaten Kulon Progo, 2020.....	16

	<i>Precipitation and Rain day by Each Rain Station in Subdistrict and Month in Kulon Progo Regency, 2020</i>	16
2.	PEMERINTAHAN/GOVERNMENT	21
2.1	WILAYAH ADMINISTRATIF	28
	ADMINISTRATIVE AREA	28
2.1.1	Jumlah Desa ¹ /Kelurahan Menurut Kecamatan di Kabupaten Kulon Progo, 2016–2020..... <i>Number of Village¹/Kelurahan by Subdistrict in Kulon Progo Regency, 2016–2020</i>	28 28
2.1.2	Pembagian Wilayah Administrasi Kabupaten Kulon Progo menurut Kecamatan, Pedukuhan, RW, RT, di Kabupaten Kulon Progo, 2020.... <i>Number of Hamlets, RW, and RT, by Subdistrict in Kulon Progo Regency, 2020</i>	29 29
2.1.3	Jumlah Sertifikat Tanah menurut Kecamatan dan Pendaftaran Pertama di Kabupaten Kulon Progo, 2020..... <i>Number of Land Certificate by Rights and Subdistrict in Kulon Progo Regency, 2020</i>	30 30
2.1.4	Jumlah Sertifikat Tanah menurut Kecamatan dan Perlakuan Hukum di Kabupaten Kulon Progo, 2020..... <i>Number of Land Certificate by Legal Status and Subdistrict in Kulon Progo Regency, 2020</i>	31 31
2.2	DEWAN PERWAKILAN RAKYAT DAERAH	32
	REGIONAL HOUSE OF REPRESENTATIVE	32
2.2.1	Jumlah Anggota Dewan Perwakilan Rakyat Daerah Menurut Partai Politik dan Jenis Kelamin di Kabupaten Kulon Progo, 2020..... <i>Number of Regional House of Representatives's Members by Political Parties and Sex in Kulon Progo Regency 2020</i>	32 32
2.2.2	Jumlah Produk Hukum yang Dihasilkan DPRD Kabupaten Kulon Progo Menurut Jenis, Tahun 2019 – 2020	33
	<i>Number of Legal Products that Generated by the Type of Kulon Progo Regency Parliament, in 2019 – 2020.....</i>	33

	Halaman Page
2.2.3 Jumlah Anggota DPRD Kabupaten Kulon Progo Periode 2019 – 2024 Menurut Jenis Pendidikan dan Jenis Kelamin	34
<i>Number of Members of Parliament of Kulon Progo Regency 2019-2024 Period, by Type of Education and Sex.....</i>	34
2.3 SUMBER DAYA MANUSIA DAN PEMERINTAH LAINNYA	35
<i>HUMAN RESOURCES AND THE OTHER GOVERNMENT</i>	35
2.3.1 Jumlah Pegawai Negeri Sipil Menurut Jabatan dan Jenis Kelamin di Kabupaten Kulon Progo, Desember 2019 dan Desember 2020	35
<i>Number of Civil Servants by Occupation and Sex in Kulon Progo Regency, December 2019 dan December 2020</i>	35
2.3.2 Jumlah Pegawai Negeri Sipil Menurut Tingkat Pendidikan dan Jenis Kelamin di Kabupaten Kulon Progo, Desember 2019 dan Desember 2020	37
<i>Number of Civil Servants by Educational Level and Sex in Kulon Progo Regency, December 2019 and December 2020</i>	37
2.3.3 Jumlah Pegawai Negeri Sipil Menurut Tingkat Kepangkatan dan Jenis Kelamin di Kabupaten Kulon Progo, Desember 2019 dan Desember 2020	39
<i>Number of Civil Servants by Hierarchy and Sex in Kulon Progo Regency, December 2019 and December 2020</i>	39
2.3.4 Banyaknya Pegawai Instansi Vertikal menurut Tingkat Pendidikan Tertinggi di Kabupaten Kulon Progo, 2020	41
<i>Number of Officials in Government Agencies by Education Level in Kulon Progo Regency, 2020</i>	41
2.3.5 Banyaknya Pegawai Instansi Vertikal menurut Agama di Kabupaten Kulon Progo, 2020	42
<i>Number of Officials in Government Agencies by Religion in Kulon Progo Regency, 2020</i>	42
2.3.6 Banyaknya Pegawai Instansi Vertikal menurut Golongan di Kabupaten Kulon Progo, 2020	43
<i>Number of Officials in Government Agencies by Rank in Kulon Progo Regency, 2020</i>	43
2.3.7 Banyaknya Pegawai Instansi Vertikal menurut Golongan di Kabupaten Kulon Progo, 2020	44

	<i>Number of Officials in Government Agencies by Rank in Kulon Progo Regency, 2020</i>	44
2.3.8	Banyaknya Perangkat Pemerintahan Desa menurut Status Pegawai dan Kecamatan di Kabupaten Kulon Progo, 2020	45
	<i>Number of Village Officials by Status and Subdistrict in Kulon Progo Regency, 2020</i>	45
2.3.9	Banyaknya Perangkat Pemerintahan Desa menurut Status Pegawai dan Kecamatan di Kabupaten Kulon Progo, 2020	46
	<i>Number of Village Officials by Status and Subdistrict in Kulon Progo Regency, 2020</i>	46
2.4	KEUANGAN PEMERINTAH	47
	GOVERNMENT FINANCE	47
2.4.1	Realisasi Pendapatan Pemerintah Kabupaten Kulon Progo Menurut Jenis Pendapatan (rupiah), 2017–2020	47
	<i>Actual Kulon Progo Regency Government Revenues by Kind of Revenues (rupiahs), 2017–2020</i>	47
2.4.2	Realisasi Belanja Pemerintah Kabupaten Kulon Progo Menurut Jenis Belanja (ribu rupiah), 2017–2020	49
	<i>Actual Kulon Progo Regency Government Expenditures by Kind of Expenditures (rupiahs), 2017–2020</i>	49
2.4.3	Anggaran dari Penerimaan dan Pengeluaran Daerah kabupaten Kulon Progo (rupiah), 2017–2020	51
	<i>Revenues and Expenditure Budgeting of Kulon Progo Regency(rupiahs), 2017–2020</i>	51
3.	PENDUDUK DAN KETENAGAKERJAAN/POPULATION AND EMPLOYMENT	53
3.1	PENDUDUK	65
	POPULATION	65
3.1	Penduduk, Laju Pertumbuhan Penduduk, Distribusi Persentase Penduduk, Kepadatan Penduduk, Rasio Jenis Kelamin Penduduk Menurut Kecamatan di Kabupaten Kulon Progo, 2020	65
	<i>Population, Population Growth Rate, Percentage Distribution of Population, Population Density, and Population Sex Ratio by Subdistrict in Kulon Progo Regency, 2020</i>	65

	Halaman Page
3.1.2 Banyaknya Penduduk menurut Kecamatan dan Jenis Kelamin di Kabupaten Kulon Progo, 2020	68
<i>Number of Population by Subdistrict and Sex in Kulon Progo Regency, 2020</i>	68
3.1.2 Jumlah Penduduk Kabupaten Kulon Progo Menurut Kelompok Umur dan Jenis Kelamin, 2020.....	69
<i>Population in Kulon Progo Regency by Age-Group and Sex, 2020</i>	69
3.2 KETENAGAKERJAAN	70
EMPLOYMENT	70
3.2.1 Jumlah Penduduk Berumur 15 Tahun Keatas Menurut Jenis Kegiatan Selama Seminggu yang Lalu dan Jenis Kelamin di Kabupaten Kulon Progo, 2020	70
<i>Population Aged 15 Years and Over by Type of Activity During The Previous Week and Sex in Kulon Progo Regency, 2020</i>	70
3.2.2 Penduduk Berumur 15 Tahun ke Atas Menurut Pendidikan Tertinggi yang Ditamatkan dan Jenis Kegiatan Selama Seminggu yang Lalu di Kabupaten Kulon Progo, 2020.....	71
<i>Population 15 Years of Age and Over by Educational Attainment and Type of Activity During the Previous Week in Kulon Progo Regency Municipality, 2020</i>	71
3.2.3 Penduduk Berumur 15 Tahun Ke Atas yang Bekerja Selama Seminggu yang Lalu Menurut Status Pekerjaan Utama dan Jenis Kelamin di Kabupaten Kulon Progo, 2020.....	73
<i>Population 15 Years of Age and Over who Worked During The Previous Week by Main Employment Status and Sex in Kulon Progo Regency, 2020</i>	73
3.2.4 Jumlah Penduduk Usia Kerja (15 Tahun ke Atas) yang Bekerja Menurut Kelompok Umur dan Jenis Kelamin di Kabupaten Kulon Progo, 2020	74
<i>Number of Working Age Population (15 Years and Over) that Currently Working by Age Group and Sex in Kulon Progo Regency, 2020</i>	74
3.2.5 Jumlah Penduduk Usia Kerja (15 Tahun ke Atas) yang Bekerja Menurut Lapangan Usaha Utama dan Jenis Kelamin di Kabupaten Kulon Progo, 2020	75

	<i>Number of Working Age Population (15 Years and Over) that Currently Working by Major Sector and Sex in Kulon Progo Regency, 2020</i>	75
3.2.6	Penduduk 15 Tahun Ke Atas Yang Termasuk Pengangguran Terbuka Menurut Pendidikan dan Jenis Kelamin di Kabupaten Kulon Progo, 2020	76
	<i>Population 15 Years of Age and Over Who Were Categorized Unemployment by Educational Attainment and Sex in Kulon Progo Regency, 2020</i>	76
3.2.7	Jumlah Pencari Kerja Pendaftar Baru menurut Tingkat Pendidikan di Kabupaten Kulon Progo, 2020	77
	<i>Number of New Applicants of Job Seeker by Level of Education in Kulon Progo Regency, 2020</i>	77
3.3	TRANSMIGRASI	79
	TRANSMIGRATION	79
3.3.1	Target dan Realisasi Perpindahan Transmigrasi menurut Kecamatan di Kabupaten Kulon Progo, 2020).....	79
	<i>Target and Realization of Transmigration Dispatch by Subdistrict in Kulon Progo Regency, 2020</i>	79
3.3.2	Target dan Realisasi Pemindahan Transmigrasi Berdasar Propinsi Penempatan di Kabupaten Kulon Progo, 2020.....	81
	<i>Target and Realization of Transmigration Dispatch by Province of Destination in Kulon Progo Regency, 2020</i>	81
3.4	KELUARGA BERENCANA	83
	FAMILY PLANNING	83
3.4.1	Jumlah Kelompok Kegiatan Keluarga Berencana menurut Kecamatan di Kabupaten Kulon Progo, 2020.....	83
	<i>Number of Group of Family Planning Activities by Subdistrict in Kulon Progo Regency, 2020</i>	83
3.4.2	Banyaknya Unit Pelayanan KB dan Akseptor Baru menurut Jenis Alat Kontrasepsi yang Digunakan Per Kecamatan di Kabupaten Kulon Progo, 2020	84
	<i>Number of Family Planning Service Unit and New Acceptor by Type of Birth-Control Device and Subdistrict in Kulon Progo Regency, 2020</i>	84

	Halaman Page
3.4.3 Banyaknya Akseptor KB Aktif menurut Jenis Alat Kontrasepsi yang Digunakan Kecamatan di Kabupaten Kulon Progo, 2020.....	85
<i>Number of Family Planning Active Acceptor by Type of Birth-Control Device by Subdistrict in Kulon Progo Regency, 2020.....</i>	<i>85</i>
4. SOSIAL DAN KESEJAHTERAAN RAKYAT/SOCIAL AND WELFARE	87
4.1 PENDIDIKAN	100
<i>EDUCATION</i>	<i>100</i>
4.1.1 Jumlah Sekolah, Guru, dan Murid Taman Kanak-Kanak (TK) di Bawah Kementerian Pendidikan dan Kebudayaan Menurut Kecamatan di Kabupaten Kulon Progo, 2019/2020-2020/2021.....	100
<i>Number of Schools, Teachers, and Pupils in Kindergarten Under The Ministry of Education and Culture by Subdistrict in Kulon Progo Regency,2019/2020-2020/2021.....</i>	<i>100</i>
4.1.2 Jumlah Sekolah, Guru, dan Murid Raudatul Athfal (RA) di Bawah Kementerian Agama Menurut Kecamatan di Kabupaten Kulon Progo, 2018/2019.....	103
<i>Number of Schools, Teachers, and Pupils in Raudatul Athfal (RA) Under The Ministry of Religious Affairs by Subdistrict in Kulon Progo Regency, 2018/2019.....</i>	<i>103</i>
4.1.3 Jumlah Sekolah, Guru, dan Murid Sekolah Dasar (SD) di Bawah Kementerian Pendidikan dan Kebudayaan Menurut Kecamatan di Kabupaten Kulon Progo, 2019/2020 dan 2020/2021	104
<i>Number of Schools, Teachers, and Pupils in Primary Schools Under The Ministry of Education and Culture by Subdistrict in Kulon Progo Regency, 2019/2020 and 2020/2021</i>	<i>104</i>
4.1.4 Jumlah Sekolah, Guru, dan Murid Sekolah Madrasah Ibtidaiyah (MI) di Bawah Kementerian Agama Menurut Kecamatan di Kabupaten Kulon Progo, 2018/2019.....	107
<i>Number of Schools, Teachers, and Pupils in Madrasah Ibtidaiyah (MI) Under The Ministry of Religious by Subdistrict in Kulon Progo Regency, 2018/2019</i>	<i>107</i>

4.1.5	Jumlah Sekolah, Guru, dan Murid Sekolah Menengah Pertama (SMP) di Bawah Kementerian Pendidikan dan Kebudayaan Menurut Kecamatan di Kabupaten Kulon Progo, 2019/2020 dan 2020/2021.....	110
	<i>Number of Schools, Teachers, and Pupils in Junior High Schools Under The Ministry of Education and Culture by Subdistrict in Kulon Progo Regency, 2019/2020 and 2020/2021</i>	110
4.1.6	Jumlah Sekolah, Guru, dan Murid Sekolah Madrasah Tsanawiyah (MTs) di Bawah Kementerian Agama Menurut Kecamatan di Kabupaten Kulon Progo, 2018/2019.....	113
	<i>Number of Schools, Teachers, and Pupils in Madrasah Tsanawiyah (MTs) Under The Ministry of Religious by Subdistrict in Kulon Progo Regency, 2018/2019.....</i>	113
4.1.7	Jumlah Sekolah, Guru, dan Murid Sekolah Menengah Atas (SMA) di Bawah Kementerian Pendidikan dan Kebudayaan Menurut Kecamatan di Kabupaten Kulon Progo, 2019/2020 dan 2020/2021 ..	116
	<i>Number of Schools, Teachers, and Pupils in Senior High Schools Under The Ministry of Education and Culture by Subdistrict in Kulon Progo Regency, 2019/2020 and 2020/2021</i>	116
4.1.8	Jumlah Sekolah, Guru, dan Murid Sekolah Menengah Kejuruan (SMK) di Bawah Kementerian Pendidikan dan Kebudayaan Menurut Kecamatan di Kabupaten Kulon Progo, 2019/2020 dan 2020/2021.....	119
	<i>Number of Schools, Teachers, and Pupils in Vocational High Schools Under The Ministry of Education and Culture by Subdistrict in Kulon Progo Regency, 2019/2020 and 2020/2021</i>	119
4.1.9	Jumlah Sekolah, Guru, dan Murid Sekolah Madrasah Aliyah (MA) di Bawah Kementerian Agama Menurut Kecamatan di Kabupaten Kulon Progo, 2018/2019.....	122
	<i>Number of Schools, Teachers, and Pupils in Madrasah Aliyah (MA) Under The Ministry of Religious by Subdistrict in Kulon Progo Regency, 2018/2019</i>	122
4.1.10	Jumlah Desa ¹ /Kelurahan yang Memiliki Fasilitas Sekolah Menurut Kecamatan dan Tingkat Pendidikan di Kabupaten Kulon Progo, 2018, 2019, dan 2020.....	125

	<i>Number of Villages¹ Having Educational Facilities by Subdistrict and Educational Level in Kulon Progo Regency, 2018, 2019, dan 2020</i>	125
4.1.11	Angka Partisipasi Murni (APM) dan Angka Partisipasi Sekolah (APS) Menurut Jenjang Pendidikan di Kabupaten Kulon Progo, 2019 dan 2020	130
	<i>Net Participation Rates and School Participation Rates by Educational Level in Kulon Progo Regency, 2019 and 2020</i>	130
4.1.12	Persentase Penduduk Berumur 15 Tahun ke Atas yang Melek Huruf di Kabupaten Kulon Progo, 2019 dan 2020	131
	<i>Percentage of Literate People Aged 15 Years and Over in Kulon Progo Regency, 2019 and 2020</i>	131
4.1.13	Persentase Penduduk Usia 7-24 Tahun Menurut Karakteristik Pendidikan dan Jenis Kelamin di Kabupaten Kulon Progo, 2020.....	132
	<i>Percentage of Population Aged 7-24 Years According to Characteristics of Education and Sex in Kulon Progo Regency, 2020.....</i>	132
4.1.14	Jumlah Pengunjung Perpustakaan Umum Kabupaten Kulon Progo menurut Tingkat Pendidikan (Status) Pengunjung per Bulan, 2020..	133
	<i>Number of Monthly Visitors in General Library of Kulon Progo Regency by Level of Education, 2020.....</i>	133
4.1.15	Jumlah Perkumpulan Kesenian Seni Tari (Seni Tari Tradisional) dirinci menurut Kecamatan di Kabupaten Kulon Progo, 2020.....	134
	<i>Number of Traditional Ballet Studios by Subdistrict in Kulon Progo Regency, 2020</i>	134
4.1.16	Jumlah Perkumpulan Kesenian menurut Kecamatan dan Jenis Kesenian Musik di Kabupaten Kulon Progo, 2020	137
	<i>Number of Music Art Clubs by Subdistrict and Type of Music in Kulon Progo Regency, 2020</i>	137
4.1.17	Jumlah Perkumpulan Kesenian Seni Teater dirinci menurut Kecamatan di Kabupaten Kulon Progo, 2020.....	139
	<i>Number of Theater Clubs by Subdistrict in Kulon Progo Regency, 2020.</i>	139
4.1.18	Jumlah Perkumpulan Kesenian Seni Rupa dirinci menurut Kecamatan di Kabupaten Kulon Progo, 2020.....	140
	<i>Number of Fine Art Studios by Subdistrict in Kulon Progo Regency, 2020</i>	140

	Halaman Page
4.1.19 Jumlah Organisasi Keagamaan menurut Agama dan Kecamatan di Kabupaten Kulon Progo, 2020	141
<i>Number of Religious Organizations by Religion and Subdistrict in Kulon Progo Regency, 2020</i>	<i>141</i>
4.1.20 Jumlah Perijinan dan Penelitian di Kabupaten Kulon Progo, 2014-2020	142
<i>Number of License and Research Applications in Kulon Progo Regency, 2014 - 2020.....</i>	<i>142</i>
4.1.21 Jumlah Organisasi Sosial/LSM, Ormas, Organisasi Wanita di Kabupaten Kulon Progo, 2014 - 2020.....	143
<i>Number of Social Organization/NGOs, Public Organizations, Women Organizations in Kulon Progo Regency, 2014 - 2020.....</i>	<i>143</i>
4.2 KESEHATAN	144
HEALTH.....	144
4.2.1 Jumlah Desa ¹ /Kelurahan Yang Memiliki Sarana Kesehatan Menurut Kecamatan di Kabupaten Kulon Progo, 2018, 2019, dan 2020	144
<i>Number of Villages¹ Having Health Facilities by Subdistrict in Kulon Progo Regency, 2018, 2019, dan 2020</i>	<i>144</i>
4.2.2 Jumlah Tenaga Kesehatan Menurut Kecamatan di Kabupaten Kulon Progo, 2020	151
<i>Number of Medical Personnel by Subdistrict in Kulon Progo Regency, 2020.....</i>	<i>151</i>
4.2.3 Jumlah Rumah Sakit Umum, Rumah Sakit Khusus, Rumah Sakit/Rumah Bersalin, Puskesmas, Klinik/Balai Kesehatan, Posyandu, dan Polindes Menurut Kecamatan di Kabupaten Kulon Progo, 2019 dan 2020	153
<i>Number of General Hospital, Special Hospital, Maternity Hospital and Public Health Center, Medical Clinic, Integrated Service Post, Village maternity Cottage by Subdistrict in Kulon Progo Regency, 2019 and 2020</i>	<i>153</i>
4.2.4 Jumlah Kunjungan Pasien Rawat Jalan menurut Jenis Penyakit yang Diderita dan Bulan di RSUD Wates di Kabupaten Kulon Progo, 2020	154
<i>Number of Outpatient by Type of Diseases and Month in RSUD Wates of Kulon Progo Regency, 2020.....</i>	<i>154</i>

4.2.5	Jumlah Kunjungan Pasien Rawat Jalan menurut Jenis Penyakit yang Diderita dan Bulan di RSUD Wates di Kabupaten Kulon Progo, 2020	155
	<i>Number of Outpatient by Type of Diseases and Month in RSUD Wates of Kulon Progo Regency, 2020</i>	<i>155</i>
4.2.6	Jumlah Kunjungan Pasien Rawat Jalan menurut Kelompok Umur dan Bulan di RSUD Wates di Kulon Progo, 2020	156
	<i>Number of Outpatient by Type of Diseases and Month in RSUD Wates of Kulon Progo Regency, 2020.....</i>	<i>156</i>
4.2.7	Jumlah Pasien Rawat Inap menurut Jenis Penyakit yang Diderita dan Bulan di RSUD Wates di Kabupaten Kulon Progo, 2020.....	157
	<i>Number of Monthly Inpatient by Type of Diseases in RSUD Wates of Kulon Progo Regency, 2020.....</i>	<i>157</i>
4.2.8	Jumlah Pasien Rawat Inap menurut Kelompok Umur dan Bulan di RSUD Wates di Kabupaten Kulon Progo, 2020	158
	<i>Number of Monthly Inpatient by Age Group in RSUD Wates of Kulon Progo Regency, 2019</i>	<i>158</i>
4.2.9	Jumlah Pasien Rawat Inap menurut Jenis Penyakit yang Diderita dan Bulan di RSUD Wates di Kabupaten Kulon Progo, 2020.....	159
	<i>Number of Monthly Inpatient by Type of Diseases in RSUD Wates of Kulon Progo Regency, 2020.....</i>	<i>159</i>
4.2.10	Jumlah Pasien Rawat Jalan menurut Jenis Penyakit yang Diderita dan Bulan di RSUD Nyi Ageng Serang di Kabupaten Kulon Progo, 2020	160
	<i>Number of Outpatient by Type of Diseases and Month in RSUD Nyi Ageng Serang of Kulon Progo Regency, 2020</i>	<i>160</i>
4.2.11	Jumlah Pasien Rawat Jalan menurut Kelompok Umur dan Bulan di RSUD Nyi Ageng Serang di Kulon Progo, 2020	161
	<i>Number of Outpatient by Age Group and Month in RSUD Nyi Ageng Serang of Kulon Progo Regency, 2020.....</i>	<i>161</i>
4.2.12	Jumlah Pasien Rawat Inap menurut Jenis Penyakit yang Diderita dan Bulan di RSUD Nyi Ageng Serang di Kabupaten Kulon Progo, 2020	162
	<i>Number of Monthly Inpatient by Type of Diseases in RSUD Nyi Ageng Serang of Kulon Progo Regency, 2020</i>	<i>162</i>

	Halaman Page
4.2.13 Jumlah Pasien Rawat Inap menurut Kelompok Umur dan Bulan di RSUD Nyi Ageng Serang di Kabupaten Kulon Progo, 2020.....	163
<i>Number of Monthly Inpatient by Age Group in RSUD Nyi Ageng Serang of Kulon Progo Regency, 2020.....</i>	<i>163</i>
4.2.14 Jumlah Bayi yang Diimunisasi menurut Puskesmas dan Kecamatan di Kabupaten Kulon Progo, 2020	164
<i>Number of Immunized Infants by Public Clinics and Subdistrict in Kulon Progo Regency, 2020.....</i>	<i>164</i>
4.2.15 Jumlah Balita yang Dapat Pelayanan Kesehatan menurut Puskesmas dan Kecamatan di Kabupaten Kulon Progo, 2020	165
<i>Number of Toddlers Covered by Health Service by Public Clinics and Subdistrict in Kulon Progo Regency, 2020.....</i>	<i>165</i>
4.2.16 Jumlah Kelahiran dan Kematian Bayi menurut Puskesmas dan Kecamatan di Kabupaten Kulon Progo, 2020	166
<i>Number of Births and Deaths of Infants in Public Clinics and Subdistrict in Kulon Progo Regency, 2020</i>	<i>166</i>
4.2.17 Jumlah Kematian Ibu Maternal menurut Puskesmas dan Kecamatan di Kabupaten Kulon Progo, 2020.....	167
<i>Number of Deaths of Maternal by Public Clinics and Subdistrict in Kulon Progo Regency, 2020</i>	<i>167</i>
4.2.18 Jumlah Kasus Ditangani menurut Puskesmas dan Kecamatan di Kabupaten Kulon Progo, 2020	168
<i>Number of Handled Health Case by Public Clinics and Subdistrict in Kulon Progo Regency, 2020.....</i>	<i>168</i>
4.2.19 Jumlah Balita menurut Status Gizi, Puskesmas dan Kecamatan di Kabupaten Kulon Progo, 2020	169
<i>Number of Toddlers by Nutritional Status, Public Clinics and Subdistrict in Kulon Progo Regency, 2020.....</i>	<i>169</i>
4.2.20 Jumlah Pelayanan Ibu Hamil, Ibu Bersalin, Ibu Nifas menurut Puskesmas dan Kecamatan di Kabupaten Kulon Progo, 2020	170
<i>Number of Obstetric Service by Public Clinics and Subdistrict in Kulon Progo Regency, 2020</i>	<i>170</i>
4.2.21 Jumlah Ibu Hamil yang mendapatkan Tablet Fe-1 dan Fe-3 menurut Puskesmas dan Kecamatan di Kab.Kulon Progo, 2020.....	171
<i>Number of Pregnant Women who took Fe-1 and Fe-3 Tablet by Public Clinics and Subdistrict in Kulon Progo Regency, 2020.....</i>	<i>171</i>

	Halaman Page
4.2.22 Jumlah Peserta Jaminan Kesehatan Pra Bayar menurut Puskesmas dan Kecamatan di Kabupaten Kulon Progo, 2020	172
<i>Number of Health Insurance Owner by Public Clinics and Subdistrict in Kulon Progo Regency, 2020</i>	<i>172</i>
4.2.23 Jumlah Kecelakaan Lalu Lintas dan Kerugian Material menurut Kecamatan di Kabupaten Kulon Progo, 2020	173
<i>Number of Motor Vehicle Accidents, Casualties, and Material Losses by Subdistrict in Kulon Progo Regency, 2020.....</i>	<i>173</i>
4.2.24 Jumlah Kecelakaan Lalu Lintas dan Kerugian Material menurut Bulan di Kabupaten Kulon Progo, 2020	174
<i>Number of Motor Vehicle Accidents, Casualties, and Material Losses by Month in Kulon Progo Regency, 2020.....</i>	<i>174</i>
4.2.25 Jumlah Korban Kecelakaan Lalu Lintas menurut Status Korban dan Kecamatan di Kabupaten Kulon Progo, 2020	175
<i>Number of Motor Vehicle Accidents Victims by Status and Subdistrict in Kulon Progo Regency, 2020.....</i>	<i>175</i>
4.2.26 Jumlah Korban Kecelakaan Lalu Lintas menurut Status Korban dan Bulan di Kabupaten Kulon Progo, 2020	176
<i>Number of Monthly Motor Vehicle Accidents Victims by Status in Kulon Progo Regency, 2020.....</i>	<i>176</i>
4.2.27 Jumlah Pelaku (Tersangka) yang Terlibat Kecelakaan Lalu Lintas menurut Status Kelompok Umur dan Kecamatan di Kabupaten Kulon Progo, 2020	177
<i>Number of People (Suspect) Involved in Motor Vehicle Accidents by Age Group and Subdistrict in Kulon Progo Regency, 2020.....</i>	<i>177</i>
4.2.28 Jumlah Pelaku (Tersangka) yang Terlibat Kecelakaan Lalu Lintas menurut Status Kelompok Umur dan Kecamatan di Kabupaten Kulon Progo, 2020	178
<i>Number of People (Suspect) Involved in Motor Vehicle Accidents by Age Group and Subdistrict in Kulon Progo Regency, 2020</i>	<i>178</i>
4.2.29 Jumlah Kecelakaan Lalu Lintas dan Kerugian Material menurut Kecamatan di Kabupaten Kulon Progo, 2020	179
<i>Number of Motor Vehicle Accidents, Casualties, and Material Losses by Subdistrict in Kulon Progo Regency, 2020.....</i>	<i>179</i>

	Halaman Page
4.2.30 Jumlah Kecelakaan Lalu Lintas menurut Jenis Kendaraan dan Bulan di Kabupaten Kulon Progo, 2020.....	180
<i>Number of Motor Vehicle Accidents by Type of Vehicles and Month in Kulon Progo Regency, 2020.....</i>	<i>180</i>
4.2.31 Jumlah Pelanggaran Lalu Lintas per Kecamatan di Kabupaten Kulon Progo, 2020	181
<i>Number of Traffic Violations by Subdistrict in Kulon Progo Regency, 2020.....</i>	<i>181</i>
4.2.32 Jumlah Pelanggaran Lalu Lintas per Bulan di Kabupaten Kulon Progo, 2020	181
<i>Number of Traffic Violations per Month in Kulon Progo Regency, 2020 ..</i>	<i>182</i>
4.3 AGAMA DAN SOSIAL LAINNYA	183
<i>RELIGION AND OTHER SOCIAL AFFAIRS</i>	<i>183</i>
4.3.1 Jumlah Penduduk Menurut Kecamatan dan Agama yang Dianut di Kabupaten Kulon Progo, 2020	183
<i>Population by Subdistrict and Religion in Kulon Progo Regency, 2020 ..</i>	<i>183</i>
4.3.2 Jumlah Tempat Peribadatan Menurut Kecamatan di Kabupaten Kulon Progo, 2020	184
<i>Number of Places of Worship by Subdistrict and Religion in Kulon Progo Regency, 2020</i>	<i>184</i>
4.3.3 Jumlah Desa ¹ /Kelurahan yang Mengalami Bencana Alam ² Menurut Kecamatan di Kabupaten Kulon Progo, 2018, 2019, dan 2020	185
<i>Number of Villages¹ that Had Natural Disaster² by Subdistrict in Kulon Progo Regency, 2018, 2019, dan 2020.....</i>	<i>185</i>
4.3.4 Jumlah Jemaah Haji Reguler dirinci menurut Kecamatan dan Jenis Kelamin di Kabupaten Kulon Progo, 2020	188
<i>Number of Hajj by Subdistrict and Sex in Kulon Progo Regency, 2020 ...</i>	<i>188</i>
4.3.5 Jumlah Hewan Kurban menurut Jenisnya per Kecamatan di Kabupaten Kulon Progo, 2020	189
<i>Number of Sacrificial Animals by Type and Subdistrict in Kulon Progo Regency, 2020</i>	<i>186</i>
4.3.6 Jumlah Kejadian Bencana Alam Menurut Kecamatan di Kabupaten Kulon Progo, 2020	190

	Halaman Page
<i>Number of Natural Disaster Events by Subdistricts in Kulon Progo Regency, 2020</i>	190
4.3.7 Jumlah Talak, Cerai, Rujuk dan Poligami di Kabupaten Kulon Progo, 2016-2020.....	192
<i>Number of Divorce, Separation, Reconciliation and Polygamy in Kulon Progo Regency, 2016-2020</i>	192
4.3.8 Jumlah Pencari Akta menurut Jenis Akta per Bulan di Kabupaten Kulon Progo, 2020	193
<i>Number of Certificate Applicants by Type and Month in Kulon Progo Regency, 2020</i>	193
4.4 KEMISKINAN	195
POVERTY	195
4.4.1 Garis Kemiskinan, Jumlah, dan Persentase Penduduk Miskin di Kabupaten Kulon Progo, 2013–2020	195
<i>Poverty Line, Number, and Percentage of Poor People in Kulon Progo Regency, 2013–2020</i>	195
4.4.2 Indeks Kedalaman Kemiskinan dan Indeks Keparahan Kemiskinan di Kabupaten Kulon Progo, 2013–2020	196
<i>Poverty Gap Index and Poverty Severity Index in Kulon Progo Regency, 2013–2020</i>	196
4.5 KRIMINALITAS	197
CRIME	197
4.5.1 Jumlah Kejadian Kejahatan dirinci per Bulan di Kabupaten Kulon Progo, 2020	197
<i>Number of Monthly Incidences of Crime in Kulon Progo Regency, 2020</i>	197
4.5.2 Jumlah Perkara yang dapat Diselesaikan Kejaksaan Negeri Menurut Perkara Pidana di Kabupaten Kulon Progo, 2020	198
<i>Number of Monthly Incidences of Crime in Kulon Progo Regency, 2020</i>	198
4.5.3 Jumlah Perkara Pidana dirinci di Kabupaten Kulon Progo, 2020	199
<i>Number of Criminal Cases detailed in Kulon Progo Regency, 2020</i>	199

	Halaman Page
4.5.4 Jumlah Terdakwa/Tertuduh yang Diselesaikan Pengadilan Negeri menurut Kelompok Umur dan Jenis Kelamin di Kabupaten Kulon Progo, 2020	200
<i>Number of Defendants by Age Group and Sex who prosecuted at District Court in Kulon Progo Regency, 2020.....</i>	<i>200</i>
4.5.5 Jumlah Terdakwa/Tertuduh yang Diselesaikan Pengadilan menurut Sikap Terhadap Keputusan Pengadilan di Kabupaten Kulon Progo, 2016 – 2020	201
<i>Number of Response of Defendants to The Verdicts of District Court in Kulon Progo Regency, 2016– 2020.....</i>	<i>201</i>
4.5.6 Tambahan Narapidana Berdasarkan Putusan Pengadilan per Bulan menurut Jenis Tindak Pidana di Kabupaten Kulon Progo, 2020.....	202
<i>Number of Monthly Additional Prisoners to the District Court by Type of Crime and Offense in Kulon Progo Regency, 2020</i>	<i>202</i>
4.5.7 Tambahan Narapidana dari Keputusan Pengadilan Negeri menurut Kelompok Umur dan Jenis Kelamin di Kabupaten Kulon Progo, 2020	203
<i>Number of Additional Prisoners to the District Court by Age group and Sex in Kulon Progo Regency, 2020.....</i>	<i>203</i>
4.5.8 Tambahan Narapidana dari Keputusan Pengadilan Negeri menurut Kelompok Umur dan Jenis Kelamin di Kabupaten Kulon Progo, 2020	204
<i>Number of Additional Prisoners to the District Court by Age group and Sex in Kulon Progo Regency, 2020.....</i>	<i>204</i>
4.5.9 Tambahan Narapidana berdasarkan Putusan Pengadilan Negeri menurut Jenis Kejahatan/Pelanggaran dan Jenis Kelamin di Kabupaten Kulon Progo, 2020	205
<i>Number of Additional Convicts of District Court's Verdict, by Type of Crimes/Offenses and Sex in Kulon Progo Regency, 2020.....</i>	<i>205</i>
4.5.10 Isi Rumah Tahanan menurut Status dalam Lembaga dan Jenis Kelamin di Kabupaten Kulon Progo, 2020.....	207
<i>Number of Convicts in State Penitentiary of Wates by Status and Sex, 2020</i>	<i>207</i>

	Halaman Page
4.5.11 Isi Rumah Tahanan Jenis Kejahatan/Pelanggaran Status Dalam Lembaga dan Jenis Kelamin di Kabupaten Kulon Progo, 2020.....	209
<i>Number of Convicts by Type of Crimes/Offenses and Sex in Kulon Progo Regency, 2020</i>	<i>209</i>
4.5.12 Jumlah Narapidana dan Tahanan Rutan Wates menurut Kategori di Kabupaten Kulon Progo, 2020	210
<i>Number of Convicts and Detainee in The State Penitentiary of Wates by Category in Kulon Progo Regency, 2020</i>	<i>210</i>
4.5.13 Isi Rumah Penyimpanan Benda Sitaan Negara Kelas II Wates, 2018 - 2020	212
<i>Contents of Class II State House of Confiscated Objects in Wates, 2018- 2020</i>	<i>212</i>
4.5.14 Jumlah Perkara yang diputuskan Pengadilan Agama Wates menurut Jenis Perkara di Kabupaten Kulon Progo, 2020.....	213
<i>Number of Verdicted Cases by Court of Religion of Wates by Type of Case in Kulon Progo Regency, 2020</i>	<i>213</i>
4.5.15 Jumlah Perkara yang diputuskan Pengadilan Agama Wates menurut Jenis Putusannya di Kabupaten Kulon Progo, 2020	214
<i>Number of Cases Verdicted by Court of Religion of Wates by Type of Verdiction in Kulon Progo Regency, 2020.....</i>	<i>214</i>
4.5.16 Jumlah Perkara yang diterima Pengadilan Agama Wates di Kabupaten Kulon Progo, 2020	215
<i>Number of Cases Accepted by Court of Religion of Wates by Type in Kulon Progo Regency, 2020</i>	<i>215</i>
4.5.17 Faktor Penyebab Perceraian melalui Pengadilan Agama Wates di Kabupaten Kulon Progo, 2020	217
<i>Causes of divorce in Wates Court of Religion of Kulon Progo Regency, 2020</i>	<i>217</i>
5. PERTANIAN, KEHUTANAN, PETERNAKAN, DAN PERIKANAN/ AGRICULTURE, FORESTRY, LIVESTOCK, AND FISHERY	221
5.1 PERTANIAN	223
AGRICULTURE	223
5.1.1 Luas Sawah Irigasi dan Sawah Tadah Hujan menurut Kecamatan di Kabupaten Kulon Progo (Ha), 2020.....	233

	Halaman Page
<i>Area of Irrigated Rice Field by Subdistrict in Kulon Progo Regency (Hectare), 2020</i>	233
5.1.2 Luas Lahan Bukan Pertanian Per Kecamatan di Kabupaten Kulon Progo (Ha), 2020.....	234
<i>Area of non-Agricultural Land by Subdistrict in Kulon Progo Regency (Hectare), 2020</i>	234
5.1.3 Luas Lahan Pertanian Bukan Sawah menurut Penggunaannya Dirinci Per Kecamatan di Kabupaten Kulon Progo (Ha), 2020.....	235
<i>Area of Non-Rice Field Farmland by Utilization and Subdistrict in Kulon Progo Regency (Hectare), 2020</i>	235
5.1.4 Luas Serangan Hama Tanaman Padi Per Kecamatan di Kabupaten Kulon Progo (Hektar), 2020.....	237
<i>Pests and Insects-affected Area by Subdistrict in Kulon Progo Regency (Hectare), 2020</i>	237
5.2 HORTIKULTURA	241
HORTICULTURE	241
5.2.1 Luas Panen Tanaman Sayuran Menurut Kecamatan dan Jenis Tanaman (ha) di Kabupaten Kulon Progo, 2019 dan 2020.....	241
<i>Harvested Area of Vegetables by Subdistrict and Kind of Plant (ha) in Kulon Progo Regency, 2019 and 2020</i>	241
5.2.2 Produksi Tanaman Sayuran Menurut Kecamatan dan Jenis Tanaman (ton) di Kabupaten Kulon Progo, 2019 dan 2020.....	246
<i>Production of Vegetables by Subdistrict and Kind of Plant (ton) in Kulon Progo Regency, 2019 and 2020</i>	246
5.2.3 Luas Panen Tanaman Sayuran dan Buah-Buahan Semusim Menurut Jenis Tanaman (ha) di Kabupaten Kulon Progo, 2017-2020.....	251
<i>Harvested Area of Seasonal Vegetables and Fruits by Kind of Plant (ha) in Kulon Progo Regency, 2017-2020</i>	251
5.2.4 Produksi Tanaman Sayuran dan Buah-Buahan Semusim Menurut Jenis Tanaman (ton) di Kabupaten Kulon Progo, 2017-2020.....	253
<i>Production of Seasonal Vegetables and Fruits by Kind of Plant (ton) in Kulon Progo Regency, 2017-2020</i>	253
5.2.5 Luas Panen Tanaman Biofarmaka Menurut Kecamatan dan Jenis Tanaman (m ²) di Kabupaten Kulon Progo, 2019 dan 2020.....	255
<i>Harvested Area of Medicinal Plants by Subdistrict and Kind of Plant</i>	

	Halaman Page
<i>(m²) in Kulon Progo Regency, 2019 and 2020.....</i>	255
5.2.6 Produksi Tanaman Biofarmaka Menurut Kecamatan dan Jenis Tanaman (kg) di Kabupaten Kulon Progo, 2019 and 2020	257
<i>Production of Medicinal Plants by Subdistrict and Kind of Plant (kg) in Kulon Progo Regency, 2019 and 2020.....</i>	257
5.2.7 Luas Panen Tanaman Biofarmaka Menurut Jenis Tanaman (m ²) di Kabupaten Kulon Progo, 2017-2020.....	259
<i>Harvested Area of Medicinal Plants by Kind of Plant (m²) In Kulon Progo Regency, 2017-2020</i>	259
5.2.8 Produksi Tanaman Biofarmaka Menurut Jenis Tanaman (kg) di Kabupaten Kulon Progo, 2017-2020.....	260
<i>Production of Medicinal Plants by Kind of Plant (kg) in Kulon Progo Regency, 2017-2020.....</i>	260
5.2.9 Luas Panen Tanaman Hias Menurut Kecamatan dan Jenis Tanaman (m ²) di Kabupaten Kulon Progo, 2019 dan 2020	261
<i>Harvested Area of Ornamental Plants by Subdistrict and Kind of Plant (m²) in Kulon Progo Regency, 2019 and 2020.....</i>	261
5.2.10 Produksi Tanaman Hias Menurut Kecamatan dan Jenis Tanaman (tangkai) di Kabupaten Kulon Progo, 2018 dan 2019.....	263
<i>Production of Ornamental Plants by Subdistrict and Kind of Plant (stalks) in Kulon Progo Regency, 2018 and 2019</i>	263
5.2.11 Luas Panen Tanaman Hias Menurut Jenis Tanaman (m ²) di Kabupaten Kulon Progo, 2017-2020.....	265
<i>Harvested Area of Ornamental Plants by Kind of Plant (m²) in Kulon Progo Regency, 2017-2020</i>	265
5.2.12 Produksi Tanaman Hias Menurut Jenis Tanaman (tangkai) di Kabupaten Kulon Progo, 2017-2020.....	266
<i>Production of Ornamental Plants by Kind of Plant (stalks) in Kulon Progo Regency, 2017-2020</i>	266
5.2.13 Produksi Buah-buahan Menurut Kecamatan dan Jenis Tanaman (ton) di Kabupaten Kulon Progo, 2019 dan 2020.....	267
<i>Production of Fruits by Subdistrict and Kind of Plant (ton) in Kulon Progo Regency, 2019 and 2020.....</i>	267
5.2.14 Produksi Buah-Buahan dan Sayuran Tahunan Menurut Jenis Tanaman (Ton) di Kabupaten Kulon Progo, 2017-2020	270

	<i>Production of Annual Fruits and Vegetables by Kind of Plant (ton) in Kulon Progo Regency, 2017-2020.....</i>	270
5.3	PERKEBUNAN.....	271
	ESTATE CROPS	271
5.3.1	Luas Areal Tanaman Perkebunan Menurut Kecamatan dan Jenis Tanaman (ha) di Kabupaten Kulon Progo, 2019 dan 2020	271
	<i>Planted Area of Estate Crops by Subdistrict and Type of Crops (ha) in Kulon Progo Regency, 2019 dan 2020.....</i>	271
5.3.2	Produksi Perkebunan Menurut Kecamatan dan Jenis Tanaman (ton) di Kabupaten Kulon Progo, 2019 dan 2020	275
	<i>Production of Estate by Subdistrict and Type of Crops (ton) in Kulon Progo Regency, 2019 and 2020.....</i>	275
5.3.3	Luas Areal Tanaman Perkebunan Menurut Jenis Tanaman (ha) di Kabupaten Kulon Progo, 2019 dan 2020.....	279
	<i>Planted Area of Estate Crops by Type of Crops (ha) in Kulon Progo Regency, 2019 dan 2020.....</i>	279
5.3.4	Produksi Perkebunan Menurut Jenis Tanaman (ton) di Kabupaten Kulon Progo, 2019 dan 2020.....	280
	<i>Production of Estate by Type of Crops (ton) in Kulon Progo Regency, 2019 and 2020</i>	280
5.3.5	Banyaknya Produk Ikutan Komoditas Perkebunan menurut Jenisnya di Kabupaten Kulon Progo, 2016 - 2020.....	281
	<i>Number of Lateral Product of Plantation by Type in Kulon Progo Regency, 2016 - 2020.....</i>	281
5.4	PETERNAKAN.....	282
	LIVESTOCK	282
5.4.1	Pemasukan dan Pengeluaran Ternak Besar dan Kecil di Kabupaten Kulon Progo (Ekor), 2020.....	282
	<i>Number of Inbound and Outbound Cattles of Kulon Progo Regency, 2020</i>	282
5.4.2	Populasi Ternak Besar menurut Jenis Per Kecamatan di Kabupaten Kulon Progo (Ekor), 2020.....	284
	<i>Livestock Population by Type and Subdistrict in Kulon Progo Regency, 2020.....</i>	284

5.4.3	Populasi Ternak Kecil menurut Jenis Per Kecamatan di Kabupaten Kulon Progo (Ekor), 2020..... <i>Population of Cattle by Type and Subdistrict in Kulon Progo Regency, 2020.....</i>	286 286
5.4.4	Populasi Unggas dan Kelinci menurut Jenis Per Kecamatan di Kabupaten Kulon Progo (Ekor), 2020..... <i>Population of Poultry and Rabbits by Subdistrict in Kulon Progo Regency, 2020.....</i>	288 288
5.4.5	Banyaknya Ternak dan Unggas yang Dipotong menurut Kecamatan di Kabupaten Kulon Progo (Ekor), 2020..... <i>Number of Livestocks and Poultry Slaughtered by Subdistrict in Kulon Progo Regency, 2020.....</i>	290 290
5.4.6	Banyaknya Produksi Daging Ternak dan Unggas menurut Kecamatan di Kabupaten Kulon Progo (Ton), 2020..... <i>Number of Meat Production by Subdistrict in Kulon Progo Regency (Ton), 2020.....</i>	292 292
5.4.7	Produksi Susu, Telur dan Kulit menurut Kecamatan di Kabupaten Kulon Progo, 2020..... <i>Milk Eggs and Leather Production in Kulon Progo Regency, 2020.....</i>	294 294
5.4.8	Konsumsi Telur menurut Jenis Telur dan Kecamatan di Kabupaten Kulon Progo (Kilogram), 2020..... <i>Eggs Consumption by Type of Egg and Subdistrict in Kulon Progo Regency (Kilograms), 2020.....</i>	296 296
5.4.9	Banyaknya Konsumsi Protein Hewani Per Kapita menurut Kecamatan di Kabupaten Kulon Progo (Gram/Hari), 2020..... <i>Number of Animal Protein per Capita by Subdistrict in Kulon Progo Regency (Gram/day), 2020.....</i>	297 297
5.5	PERIKANAN.....	298
	FISHER.....	298
5.5.1	Luas Lahan Kolam Air Tawar menurut Jenis Perairan dan Kecamatan di Kabupaten Kulon Progo (m ²), 2020..... <i>Fish Culture Areas by Type of Watering and Subdistrict in Kulon Progo Regency (m²), 2020.....</i>	298 298

	Halaman Page	
5.5.2	Produksi Ikan Air Tawar dari Kolam menurut Jenis Ikan dan Kecamatan di Kabupaten Kulon Progo (Kilogram), 2020.....	299
	<i>Fish Culture Production by Type of Fish and Subdistrict in Kulon Progo Regency (Kilograms), 2020.....</i>	299
5.5.3	Produksi Ikan Air Tawar dari Karamba Apung menurut Jenis Ikan dan Kecamatan di Kabupaten Kulon Progo (Kilogram), 2020	300
	<i>River Inland Fisheries Production by Type of Fish and Subdistrict in Kulon Progo Regency (Kilograms), 2020.....</i>	300
5.5.4	Produksi Ikan di Perairan Umum menurut Jenis Ikan dan Kecamatan di Kabupaten Kulon Progo (Kilogram), 2020.....	301
	<i>Open Water Fisheries Production by Type of Fish and Subdistrict in Kulon Progo Regency (Kilograms), 2020.....</i>	301
5.5.5	Banyaknya Alat Penangkapan Ikan di Perairan Umum menurut Jenis dan Kecamatan di Kabupaten Kulon Progo, 2020	302
	<i>Number of Fish Catcher by Type and Subdistrict in Kulon Progo Regency, 2020</i>	302
5.5.6	Banyaknya Alat Mesin Untuk Budidaya Ikan menurut Jenis dan Kecamatan di Kabupaten Kulon Progo, 2020.....	303
	<i>Number of Fishery Cultivators by Type and Subdistrict in Kulon Progo Regency, 2020</i>	303
5.5.7	Nilai Produksi Ikan Air Tawar dari Kolam menurut Jenis Ikan dan Kecamatan di Kabupaten Kulon Progo (Rp 000), 2020	304
	<i>Value of Fish Culture Production by Type of Fish and Subdistrict in Kulon Progo Regency (Rp 000), 2020.....</i>	304
5.5.8	Nilai Produksi Ikan Air Tawar dari Karamba Apung menurut Jenis Ikan dan Kecamatan di Kabupaten Kulon Progo (Rp 000), 2020.....	306
	<i>Value of Fish Culture Production by Type of Fish and Subdistrict in Kulon Progo Regency (Rp 000), 2020.....</i>	306
5.5.9	Nilai Produksi Ikan di Perairan Umum menurut Jenis Ikan dan Kecamatan di Kabupaten Kulon Progo (Rp 000), 2020	308
	<i>Value of Fishery Production Open Water Fisheries by Type of Fish and Subdistrict in Kulon Progo Regency (Rp 000), 2020</i>	308
5.5.10	Produksi Ikan di Air Payau menurut Jenis Ikan dan Kecamatan di Kabupaten Kulon Progo (Kilogram), 2020	310

	Halaman Page
<i>Fishery Production at Brackish Water by Type of Fish and Subdistrict in Kulon Progo Regency (Kilograms), 2020</i>	310
5.5.11 Produksi Ikan Laut dari Pantai Selatan menurut Kecamatan di Kabupaten Kulon Progo (Kilogram), 2020	311
<i>Marine Fisheries Production from South Coast by Subdistrict in Kulon Progo Regency (Kilograms), 2020</i>	311
5.5.12 Produksi Ikan Laut dari Pantai Selatan Menggunakan Perahu Dirinci menurut Jenis Ikan dan Kecamatan di Kabupaten Kulon Progo (Kilogram), 2020	312
<i>Marine Fisheries Production from South Coast With Motorboat by Type of Fish and Subdistrict in Kulon Progo Regency (Kilograms), 2020</i>	312
5.5.13 Produksi Ikan Laut dari Pantai Selatan Menggunakan Jaring Eret Pancing dan Jala Dirinci menurut Jenis Ikan dan Kecamatan di Kabupaten Kulon Progo (Kilogram), 2020	315
<i>Marine Fisheries Production from South Coast With Dragnet Fishing Rod and Held-casting net by Type of Fish and Subdistrict in Kulon Progo Regency (Kilograms), 2020</i>	315
5.5.14 Nilai Produksi Ikan Laut dari Pantai Selatan menurut Jenis Ikan dan Kecamatan di Kabupaten Kulon Progo (Rp 000), 2020	318
<i>Value of Marine Fisheries Production from South Coast by Type and Subdistrict in Kulon Progo Regency (Rp 000), 2020</i>	318
5.5.15 Banyaknya Sarana untuk Menangkap Ikan Laut menurut Jenis dan Kecamatan di Kabupaten Kulon Progo, 2020.....	319
<i>Number of Fishing Tools by Type and Subdistrict in Kulon Progo Regency, 2020</i>	319
5.5.16 Banyaknya Sarana untuk Menangkap Ikan Laut menurut Jenis dan Kecamatan di Kabupaten Kulon Progo, 2020.....	320
<i>Number of Fishing Tools by Type and Subdistrict in Kulon Progo Regency, 2020</i>	320
6. INDUSTRI PERTAMBANGAN DAN ENERGI/INDUSTRY, MINING AND ENERGY	221
6.1 Daya Terpasang Listrik PT.PLN (Persero) Menurut Bulan di kabupaten Kulon Progo (VA), 2016-2020.....	326

	Halaman Page
	<i>Electricity Installed Power PT.PLN (Persero) by Month in Kulon Progo (VA) district, 2016-2020.....</i> 326
6.2	Jumlah Pelanggan Listrik Menurut Bulan di Kabupaten Kulon Progo, 2016–2020..... 327 <i>Number of Electricity Customers by Month in Kulon Progo Regency, 2016–2020.....</i> 327
6.3	Jumlah Pelanggan dan Air yang Disalurkan Menurut Kantor Unit Pelanggan di Kabupaten Kulon Progo, 2020..... 328 <i>Number of Customers and Distributed Water by Customer Office Unit in Kulon Progo Regency, 2020.....</i> 328
6.4	Jumlah Pelanggan dan Volume Terjual Air Minum menurut Kategori Pelanggan di Kab. Kulon Progo, 2020 329 <i>Number of Customer and Volume of Water Sold by Customer Category in Kulon Progo Regency, 2020.....</i> 329
6.5	Jumlah Badan Usaha Jasa Konstruksi menurut Kecamatan dan Klasifikasi di Kabupaten Kulon Progo, 2020..... 331 <i>Number of Construction Contractors by Subdistrict and Classification in Kulon Progo Regency, 2020.....</i> 331
7.	PARIWISATA/TOURISM 335
7.1	Jumlah Rumah Makan/Restoran Menurut Kecamatan di Kabupaten Kulon Progo, 2017–2020 340 <i>Number of Restaurants by Subdistrict in Kulon Progo Regency, 2017–2020.....</i> 340
7.2	Banyaknya Pengunjung dan Realisasi Pendapatan Retribusi Tempat Rekreasi Berdasarkan Tahun Anggaran 2020 di Kabupaten Kulon Progo, 2020 341 <i>Number of Visitors and Realization of Levy of The Recreation Areas by Fiscal Year 2020 in Kulon Progo Regency, 2020.....</i> 341
8.	TRANSPORTASI DAN KOMUNIKASI/TRANSPORTATION AND COMMUNICATION 345
8.1	TRANSPORTASI..... 350 TRANSPORTATION 350

	Halaman Page
8.1.1 Panjang Jalan Menurut Tingkat Kewenangan Pemerintahan di Kabupaten Kulon Progo (km), 2018–2020.....	350
<i>Length of Roads by Level of Government Authority in Kulon Progo Regency (km), 2018–2020.....</i>	<i>350</i>
8.1.2 Panjang Jalan Kabupaten Menurut Jenis Permukaan Jalan di Kabupaten Kulon Progo (km), 2018–2020.....	351
<i>Regency Road Length by Type of Road Surface in Kulon Progo Regency (km), 2018–2020.....</i>	<i>351</i>
8.1.3 Panjang Jalan Menurut Kondisi Jalan di Kabupaten Kulon Progo (km), 2018–2020.....	352
<i>Length of Roads by Condition of Roads in Kulon Progo Regency (km), 2018–2020</i>	<i>352</i>
8.1.4 Banyaknya Jembatan Dirinci Menurut Status per Kecamatan di Kabupaten Kulon Progo, 2020	353
<i>Number of Bridge by Status and Subdistrict in Kulon Progo Regency 2020.....</i>	<i>353</i>
8.1.5 Banyaknya Bendungan/DAM dirinci menurut Status Tiap Kecamatan di Kabupaten Kulon Progo, 2020.....	354
<i>Number of Dam by Status and Subdistrict in Kulon Progo Regency, 2020.....</i>	<i>354</i>
8.1.6 Kendaraan Bermotor menurut Status dan Jenisnya, 2020	355
<i>Number of Motorized Vehicles by Status and Type of Vehicles in Kulon Progo Regency, 2020</i>	<i>355</i>
8.1.7 Banyaknya Kendaraan yang Melakukan Uji menurut Jenis dan Fungsi di Kabupaten Kulon Progo, 2020	356
<i>Number of Mandatory-Tested Vehicles by Type and Function in Kulon Progo Regency, 2020.....</i>	<i>356</i>
8.1.8 Banyaknya Kendaraan yang Melakukan Uji menurut Hasil Tes di Kabupaten Kulon Progo, 2020	358
<i>Number of Mandatory-Tested Vehicles by Type and Function in Kulon Progo Regency, 2020</i>	<i>358</i>
8.1.9 Banyaknya Bus yang Masuk Terminal Wates dan Penumpang menurut Bulan di Kabupaten Kulon Progo, 2020	359
<i>Number of Mandatory-Tested Vehicles by Type and Function in Kulon Progo Regency, 2020.....</i>	<i>359</i>

	Halaman Page
8.2 KOMUNIKASI.....	361
COMMUNICATION	361
8.2.1 Jumlah Kantor Pos Pembantu Menurut Kecamatan di Kabupaten Kulon Progo, 2017–2020	361
<i>Number of Post Offices Subsidiaries by Subdistrict in Kulon Progo Regency, 2017–2020.....</i>	<i>361</i>
8.2.2 Banyaknya Surat,Paket, dan Layanan Jasa Keuangan Pos yang Dikirim dan Dirinci menurut Jenisnya di Kabupaten Kulon Progo, 2020	362
<i>Number of Pos Mail,Parcel, and Financial Servicess Dispatched by Type and Subdistrict in Kulon Progo Regency, 2020.....</i>	<i>362</i>
8.2.3 Banyaknya Surat,Paket, dan Layanan Jasa Keuangan Pos yang Diterima dan Dirinci menurut Jenisnya di Kabupaten Kulon Progo, 2020	364
<i>Number of Pos Mail,Parcel, and Financial Servicess Received by Type and Subdistrict in Kulon Progo Regency, 2020.....</i>	<i>364</i>
8.2.4 Banyaknya Sambungan Telepon dirinci menurut Jenis Pelanggan dan Kecamatan di Kabupaten Kulon Progo, 2020	366
<i>Number of Telephone Connection by Client and Subdistrict in Kulon Progo Regency, 2020.....</i>	<i>366</i>
8.2.5 Jumlah Berita tentang Kegiatan Pemerintah Kabupaten Kulon Progo, 2017 -2020.....	367
<i>Number of News of Kulon Progo Regency Government Activities, 2017 – 2020.....</i>	<i>367</i>
9. PERBANKAN KOPERASI DAN HARGA-HARGA/BANKING, COOPERATIVE AND PRICES	369
9.1 Banyaknya Koperasi KUD dan Non KUD dirinci menurut Kecamatan di Kabupaten Kulon Progo, 2019.....	374
<i>Number of Cooperatives by Type and Subdistrict in Kulon Progo Regency, 2019</i>	<i>374</i>
9.2 Banyaknya Uang Simpanan,Volume Usaha dan Sisa Hasil Usaha	

	Halaman Page
Koperasi menurut Kecamatan di Kabupaten Kulon Progo, 2019	375
<i>Number of Savings, Activity Volume and Profit of Cooperatives by Subdistrict in Kulon Progo Regency, 2019.....</i>	<i>375</i>
9.3 Banyaknya Koperasi KUD dan Non KUD dirinci menurut Kecamatan di Kabupaten Kulon Progo, 2019.....	376
<i>Number of Cooperatives by Type and Subdistrict in Kulon Progo Regency, 2019</i>	<i>376</i>
9.4 Banyaknya Uang Simpanan,Volume Usaha dan Sisa Hasil Usaha Koperasi menurut Kecamatan di Kabupaten Kulon Progo, 2019	377
<i>Number of Savings, Activity Volume and Profit of Cooperatives by Subdistrict in Kulon Progo Regency, 2019.....</i>	<i>377</i>
9.5 Banyaknya Koperasi, Pengurus dan Anggota dirinci menurut Jenis Koperasi di Kabupaten Kulon Progo, 2019.....	378
<i>Number of Cooperatives, Managers and Members by Type of Cooperative in Kulon Progo Regency, 2019.....</i>	<i>378</i>
9.6 Banyaknya Simpanan Koperasi dirinci menurut Jenis Koperasi di Kabupaten Kulon Progo, 2019	380
<i>Number of Cooperative Savings by Type of Cooperative in Kulon Progo Regency, 2019</i>	<i>380</i>
9.7 Banyaknya Cadangan, Hutang, Dana,Volume Usaha dan SHU Koperasi menurut Jenis Koperasi di Kabupaten Kulon Progo, 2019..	382
<i>Number of Reserve Funds, Debts, Finance, Activity Volume and SHU by Type of Cooperative in Kulon Progo Regency, 2019</i>	<i>382</i>
9.8 Banyaknya Permohonan Pinjaman dan Jumlah Uang dirinci menurut Status Peminjam Setiap Bulan di PD. Bank Pasar Kabupaten Kulon Progo, 2020	384
<i>Number of Credit Applications and Credit Values by Status of Applicant and Month on PD Bank Pasar in Kulon Progo Regency, 2020</i>	<i>384</i>
9.9 Realisasi Pinjaman dan Jumlah Uang dirinci menurut Status Peminjam Setiap Bulan di PD Bank Pasar Kabupaten Kulon Progo, 2020.....	386
<i>Credit Applications and Credit Values on Realization by Status of Applicant and Month on PD. Bank Pasar in Kulon Progo Regency,</i>	

	Halaman Page
2020.....	386
9.10 Banyaknya Penabung, Deposan dan Nilainya Status Bulan di PD. Bank Pasar Kabupaten Kulon Progo, 2020.....	388
<i>Number of Depositors and Deposit Value by Status and Month on PD. Bank Pasar in Kulon Progo Regency, 2020.....</i>	388
9.11 Banyaknya Permohonan Pinjaman dan Jumlah Uang dirinci menurut Status Peminjam Setiap Bulan di Bank Rakyat Indonesia Cabang Wates & Bank Pembangunan Daerah Kabupaten Kulon Progo, 2020	389
<i>Number of Credit Applications and Credit Value by Status of Applicant and Month on Wates Branch of Bank Rakyat Indonesia & Bank Pembangunan Daerah in Kulon Progo Regency, 2020.....</i>	389
9.12 Realisasi Pinjaman dan Jumlah Uang dirinci menurut Status Peminjam Setiap Bulan di Bank Rakyat Indonesia Cabang Wates & Bank Pembangunan Daerah Kabupaten Kulon Progo, 2020	390
<i>Credit Applications and Credit Value on Realization by Status of Applicant and Month on Wates Branch of Bank Rakyat Indonesia & Bank Pembangunan Daerah in Kulon Progo Regency, 2020.....</i>	390
9.13 Banyaknya Penabung, Deposan dan Nilainya dirinci menurut Status Penabung Setiap Bulan di Bank Rakyat Indonesia Cabang Wates & Bank Pembangunan Daerah Kabupaten Kulon Progo, 2019 ¹	391
<i>Number of Depositors and Savings/Deposit Value by Status of Depositor and Month on Wates Branch of Bank Rakyat Indonesia & Bank Pembangunan Daerah in Kulon Progo Regency, 2019¹.....</i>	391
9.14 Inflasi di Kota Yogyakarta Tahun 2014-2020	392
<i>Inflation in Yogyakarta Municipality, 2014-2020 (Jan-Des 2007=100/ Jan-Dec 2007=100).....</i>	392
10. KONSUMSI DAN PENGELUARAN/CONSUMPTION AND EXPENDITURES	393
10.1 Rata-rata Pengeluaran per Kapita Sebulan Menurut Kelompok Komoditas (rupiah) di Kabupaten Kulon Progo, 2019 dan 2020	397
<i>Monthly Average Expenditure per Capita by Commodity Group (rupiahs) in Kulon Progo Regency, 2019 and 2020</i>	397

	Halaman Page
10.2	Persentase Pengeluaran per Kapita Sebulan Menurut Kelompok Komoditas di Kabupaten Kulon Progo, 2019 dan 2020 398 <i>Percentage of Monthly Expenditure per Capita by Commodity Group in Kulon Progo Regency, 2019 and 2020</i> 398
10.3	Pengeluaran Rata-rata Perkapita Sebulan menurut Jenis Pengeluaran di Kabupaten Kulon Progo (Rupiah), 2015 - 2020..... 399 <i>Average of Monthly Expenditure per capita by Types of Expenditure in Kulon Progo Regency (Rupiah), 2019 - 2020</i> 399
10.4	Presentase Pengeluaran Makanan Perkapita Sebulan Menurut Kuantil Pengeluaran di Kabupaten Kulon Progo, 2017 - 2020 400 <i>Percentage Expenditure by Monthly Classification per capita Food in Kulon Progo Regency, 2017 - 2020</i> 400
10.5	Presentase Pengeluaran Bukan Makanan Perkapita Sebulan Menurut Kuantil Pengeluaran di Kabupaten Kulon Progo, 2017 - 2020 401 <i>Percentage Expenditure by Monthly Classification per capita Non Food in Kulon Progo Regency, 2017 - 2020</i> 401
10.6	Persentase Penduduk Menurut Golongan Pengeluaran Per Kapita Sebulan di Kabupaten Kulon Progo, 2019 - 2020..... 402 <i>Percentage of Population by Per Capita Spending Group a Month in Kulon Progo Regency, 2019 - 2020</i> 402
11.	PERDAGANGAN/TRADE 403
11.1	Rata-Rata Harga untuk Kelompok Makanan pada Konsumen Perkotaan dari Pasar Wates Kabupaten Kulon Progo, 2016 – 2020 407 <i>Urban Consumer Average Price for Food Grouping at Wates Market in Kulon Progo Regency, 2016 – 2020</i> 407
11.2	Rata-Rata Harga untuk Kelompok Perumahan pada Konsumen Perkotaan dari Pasar Wates Kabupaten Kulon Progo, 2016 - 2020 409 <i>Urban Consumer Average Price for Housing Grouping at Wates Market in Kulon Progo Regency, 2016 – 2020</i> 409
11.3	Rata-Rata Harga untuk Kelompok Sandang pada Konsumen Perkotaan dari Pasar Wates Kabupaten Kulon Progo, 2016 - 2020 410 <i>Urban Consumer Average Price for Clothing Grouping at Wates Market in Kulon Progo Regency, 2016 – 2020</i> 410

	Halaman Page
11.4 Rata-Rata Harga untuk Kelompok Barang dan Jasa pada Konsumen Perkotaan dari Pasar Wates Kabupaten Kulon Progo, 2015 - 2020.....	411
<i>Urban Consumer Average Price for Goods and Services Group at Wates Market in Kulon Progo Regency, 2015 – 2020.....</i>	411
11.5 Volume Eksport dan Nilai Menurut Komoditi di Kabupaten Kulon Progo Tahun 2019-2020	412
<i>Export Volume and Value by Commodity in Kulon Progo Regency 2019-2020</i>	412
12. SISTEM NERACA REGIONAL/SYSTEM OF REGIONAL ACCOUNTS	413
12.1 Produk Domestik Regional Bruto Atas Dasar Harga Berlaku Menurut Lapangan Usaha (miliar rupiah) di Kabupaten Kulon Progo, 2016–2020.....	420
<i>Gross Regional Domestic Product at Current Market Prices by Industry (billion rupiahs) in Kulon Progo Regency, 2016–2020.....</i>	420
12.2 Produk Domestik Regional Bruto Atas Dasar Harga Konstan 2010 Menurut Lapangan Usaha (miliar rupiah) di Kabupaten Kulon Progo, 2016–2020.....	421
<i>Gross Regional Domestic Product at 2010 Constant Market Prices by Industry (billion rupiahs) in Kulon Progo Regency, 2016–2020</i>	421
12.3 Distribusi Persentase Produk Domestik Regional Bruto Atas Dasar Harga Berlaku Menurut Lapangan Usaha di Kabupaten Kulon Progo, 2016–2020.....	424
<i>Percentage Distribution of Gross Regional Domestic Product at Current Market Prices by Industry in Kulon Progo Regency, 2016–2020</i>	424
12.4 Laju Pertumbuhan Produk Domestik Regional Bruto Atas Dasar Harga Konstan 2010 Menurut Lapangan Usaha (persen) di Kabupaten Kulon Progo, 2016–2020	426
<i>Growth Rate of Gross Regional Domestic Product at 2010 Constant Market Prices by Industry (percent) in Kulon Progo Regency, 2016–2020</i>	426
12.5 Produk Domestik Regional Bruto Atas Dasar Harga Berlaku Menurut Jenis Pengeluaran di Kabupaten Kulon Progo (miliar rupiah), 2015–2019	428

	<i>Gross Regional Domestic Product at Current Market Prices by Type of Expenditure Kulon Progo Regency (billion rupiahs), 2015–2019</i>	428
12.6	Produk Domestik Regional Bruto Atas Dasar Harga Konstan 2010 Menurut Jenis Pengeluaran di Kabupaten Kulon Progo (miliar rupiah), 2015–2019	429
	<i>Gross Regional Domestic Product at 2010 Constant Market Prices by Type of Expenditure Kulon Progo Regency (billion rupiahs), 2015–2019</i>	429
13.	PERBANDINGAN ANTAR KOTA/KABUPATEN/REGENCY/ MUNICIPAL COMPARISON	431
13.1	Jumlah Penduduk menurut Kabupaten/Kota di Provinsi D.I. Yogyakarta (ribu), 2016-2020	437
	<i>Number of Population by District in D.I. Yogyakarta Province (thousand), 2016-2020</i>	437
13.2	Laju Pertumbuhan Produk Domestik Regional Bruto Atas Dasar Harga Konstan 2010 Menurut Kabupaten/Kota di Provinsi D.I. Yogyakarta (persen), 2016-2020.....	438
	<i>Growth Rate of Gross Regional Domestic Product at 2010 Constant Market Prices by District in D.I. Yogyakarta Province (percent), 2016-2020.....</i>	438
13.3	Jumlah Penduduk Miskin menurut Kabupaten/Kota di Provinsi D.I. Yogyakarta, Maret 2016-2020	439
	<i>Number of Poor People by Regency in D.I. Yogyakarta Province, March 2016-2020</i>	439
13.4	Indeks Pembangunan Manusia Menurut Kabupaten/Kota di Provinsi D.I. Yogyakarta, 2016–2020	440
	<i>Human Development Index by Regency/Municipality in D.I. Yogyakarta Province, 2016–2020.....</i>	440

DAFTAR GAMBAR/LIST OF FIGURES

		Halaman <i>Page</i>
1.1	Persentase Luas Daerah menurut Kecamatan Di Kabupaten Kulon Progo(%), 2020.....	5
	<i>Percentage Area by Subdistrict in Kulon progo Regency (%), 2020</i>	5
1.2	Jumlah Hari Hujan Menurut Stasiun Pengamatan dalam Satu Tahun di Kabupaten Kulon Progo 2020 (Hari)	6
	<i>Number of Rainy Days According to Observation Stations in One Year in Kulon Progo Regency 2020 (Days)</i>	6
2.1	Persentase Pegawai Negeri Sipil Menurut Pendidikan Terakhir di Pemerintahan daerah Kabupaten Kulon Progo, 2020.....	26
	<i>Percentage of Civil Servants by Education in Government of Kulon Progo Regency, 2020</i>	26
2.2	Persentase Pegawai Negeri Sipil Menurut Pangkat di Pemerintahan daerah Kabupaten Kulon Progo, 2020	27
	<i>Percentage of Civil Servants by Rank in Government of Kulon Progo Regency, 2020.....</i>	27
3.1	Persentase Penduduk Penduduk Menurut Kecamatan di Kabupaten Kulon Progo, 2020	63
	<i>Percentage Distribution of Population by Subdistrict in Kulon Progo Regency, 2020.....</i>	63
3.2	Laju Pertumbuhan Penduduk per Tahun Menurut Kecamatan di Kota Ambon, 2019	76
	<i>Annual Population Growth Rate by Subdistrict in Ambon Municipality, 2019.....</i>	76
4.1	Perbandingan Jumlah Sekolah SD , SMP, SMA,SMK, dan Perguruan Tinggi di Kabupaten Kulon Progo, Tahun 2020	98
	<i>Comparison of the Number of School of Elementary School, Middle School, Senior High School, Vocation School and College in Kulon Progo Regency, 2020.....</i>	98
4.2	Jumlah Penduduk Miskin di Kabupaten Kulon Progo, 2013–2020 (000).....	99
	<i>Number of Poor People in Kulon Progo Regency, 2013–2020 (000).....</i>	99

5.1	Luas Sawah Irigasi menurut Kecamatan di Kabupaten Kulon Progo (Ha), 2020	231
	<i>Area of Irrigated Rice Field by Subdistrict in Kulon Progo Regency (Hectare), 2020.....</i>	<i>231</i>
5.2	Luas Areal Tanaman Perkebunan Menurut Jenis Tanaman (ha) di Kabupaten Kulon Progo, 2019 dan 2020.....	232
	<i>Planted Area of Estate Crops by Type of Crops (ha) in Kulon Progo Regency, 2019 dan 2020</i>	<i>232</i>
6.1	Jumlah Pelanggan dan Air yang Disalurkan Menurut Kecamatan di Kabupaten Kulon Progo, 2020	324
	<i>Number of Customers and Distributed Water by Customer Office Unit in Kulon Progo Regency, 2020</i>	<i>324</i>
6.2	Persentase Keberadaan Badan Usaha Konstruksi Bidang Bangunan Gedung, Menurut Kecamatan, di Kabupaten Kulon Progo, Tahun 2020	325
	<i>Percentage of the Existence of Construction Business Entities in the Building Sector, according to the District, in Kulon Progo Regency, 2020</i>	<i>325</i>
7.1	Jumlah Rumah Makan/Restoran Menurut Kecamatan di Kabupaten Kulon Progo, 2020	338
	<i>Number of Tourism Objects in Ambon Municipality by Type, 2019.....</i>	<i>338</i>
7.2	Jumlah Rumah Makan/Restoran di Kabupaten Kulon Progo, 2017–2020	339
	<i>Number of Restaurants in Kulon Progo Regency, 2017–2020.....</i>	<i>339</i>
8.1	Persentase Panjang Jalan Kabupaten Menurut Jenis Permukaan Jalan di Kabupaten Kulon Progo (%), 2020.....	342
	<i>Percentage Regency Road Length by Type of Road Surface in Kulon Progo Regency (%), 2020.....</i>	<i>342</i>
8.2	Persentase Panjang Jalan Menurut Kondisi Jalan di Kabupaten Kulon Progo (%), 2020	343
	<i>Length of Roads by Condition of Roads in Kulon Progo Regency (%), 2020.....</i>	<i>343</i>
9.1	Banyaknya Permohonan Pinjaman Setiap Bulan di PD. Bank Pasar Kabupaten Kulon Progo, 2020	372

	<i>Number of Credit Applications by Sonth on PD Bank Pasar in Kulon Progo Regency, 2020</i>	372
9.2	Laju Inflasi di Kota Yogyakarta Tahun 2014-2020.....	373
	<i>Inflation Rate in Yogyakarta Municipality, 2014-2020 (Jan-Des 2007=100/ Jan-Dec 2007=100)</i>	373
10.1	Persentase Pengeluaran per Kapita Sebulan Menurut Jenis Pengeluaran di Kabupaten Kulon Progo (%), 2020.....	396
	<i>Percentage of Monthly Expenditure per Capita by type of expenditure in Ambon Municipality (%), 2020</i>	396
11.1	Rata-Rata Harga Beras IR 64 pada Konsumen Perkotaan dari Pasar Wates Kabupaten Kulon Progo, 2016 – 2020.....	405
	<i>Average Prices for Semen Gresik for Urban Consumers from Wates Market, Kulon Progo Regency, 2016-2020</i>	405
11.2	Rata-Rata Harga untuk Semen Gresik pada Konsumen Perkotaan dari Pasar Wates Kabupaten Kulon Progo, 2016 - 2020	406
	<i>Number of Companies that Have Ventura Permits in Ambon Municipality, 2016 – 2018</i>	406
12.1	Distribusi Persentase Produk Domestik Regional Bruto Atas Dasar Harga Berlaku Menurut Lapangan Usaha di Kabupaten Kulon Progo, 2020 ^{xx}	418
	<i>Percentage Distribution of Gross Regional Domestic Product at Current Market Prices by Industry in Kulon Progo Regency, 2020^{xx}</i>	418
12.2	Laju Pertumbuhan Produk Domestik Regional Bruto Atas Dasar Harga Konstan 2010 Menurut Lapangan Usaha (persen) di Kabupaten Kulon Progo, 2020 ^{xx}	419
	<i>Growth Rate of Gross Regional Domestic Product at 2010 Constant Market Prices by Industry (percent) in Kulon Progo Regency, 2020^{xx}</i>	419
13.1	Persentase Penduduk menurut Kabupaten/Kota di Provinsi D.I. Yogyakarta (%), 2016-2020.....	435

	<i>Percentage of Population by Distrct in D.I. Yogyakarta Province (%), 2016-2020</i>	435
13.2	Jumlah Penduduk Miskin menurut Kabupaten/Kota di Provinsi D.I. Yogyakarta, Maret 2020.....	476
	<i>Number of Poor People by Regency in D.I. Yogyakarta Province, March 2020</i>	476

<https://kulonprogokab.bps.go.id>

PENJELASAN UMUM/EXPLANATORY NOTES

Tanda-tanda, satuan-satuan, dan lain-lainnya yang digunakan dalam publikasi ini adalah sebagai berikut:

Symbols, measurement units, and acronyms which are used in this publication, are as follows:

1. TANDA-TANDA/SYMBOLS

Data tidak tersedia/Data not available	: ...
Tidak ada atau nol /Null or zero	: -
Data dapat diabaikan/Data negligible	: 0
Tanda decimal/Decimal point	: ,
Data tidak dapat ditampilkan/Not applicable	: NA
Angka estimasi/Estimated figures	: e
Angka diperbaiki/Revised figures	: r
Angka sementara/Preliminary figures	: x
Angka sangat sementara/Very preliminary figures	: xx
Angka sangat sangat sementara/Very very preliminary figures	: xxx

2. SATUAN/UNITS

barel/barrel	: 158,99 liter/litres = 1/6,2898 m ³
hektar (ha)/hectare (ha)	: 10 000 m ²
kilometer (km)/kilometres (km)	: 1 000 meter/meters (m)
knot/knot	: 1,8523 km/jam (km/hour)
kuintal/quintal	: 100 kg
KWh	: 1 000 Watt hour
MWh	: 1 000 KWh
liter (untuk beras)/litre (for rice)	: 0,80 kg
MMSCF	: 1/35,3 m ³
metrik ton (m.ton)/metric ton (m. ton)	: 0,98421 long ton = 1 000 kg
ons/ounce	: 28,31 gram/grams
ton	: 1 000 kg

Satuan lain: buah, dus, butir, helai/lembar, kaleng, batang, pulsa, ton kilometer (ton-km), jam, menit, persen (%).

Other units: unit, pack, pieces, sheet, tin, pulse, ton-kilometres(ton-km), hour, minute, percent (%).

Perbedaan angka di belakang koma disebabkan oleh pembulatan angka.

The difference in decimal numbers is caused by rounding.

DAFTAR SINGKATAN/ LIST OF ABBREVIATIONS

SI	: Stasiun Iklim
SIMPK	: Stasiun Meteorologi Pertanian Khusus
t.t	: Tempat tidur
BCG	: Bacillus Calmette Guerin
DPT	: Difteri, Pertusis, Tetanus
TT	: Tetanus Toxoid
IOT	: Industri Obat Tradisional/ <i>Traditional Medicine Industry</i>
IKOT	: Industri Kecil Obat Tradisional/ <i>Traditional Medicine Small</i>
Alkes	: Alat kesehatan/ <i>Health Kits</i>
PKRT	: Perbekalan Kesehatan Rumah tangga/ <i>Household Health Logistics</i>
Kompl	: Komplemen/ <i>Complement</i>
IRTP	: Industri Pangan Produksi Rumah Tangga/ <i>Foods Home Industry</i>
PBF	: Pedagang Besar Farmasi/ <i>Pharmacy Whole-seller</i>
GFK	: Gudang Farmasi Kab/Kota/Regency/ <i>Municipality Pharmacy Warehouse</i>
RB	: Rumah Bersalin/ <i>Delivery House</i>
Pustu	: Puskesmas pembantu/ <i>Auxiliary Public Health Center</i>
BP	: Balai Pengobatan/ <i>Polyclinic</i>
TPS	: Tempat Pembuangan Sementara / <i>landfill</i>
Jamkesmas	: Jaminan kesehatan masyarakat miskin/ <i>Poor public health insurance</i>
PJKMU	: Program Jaminan Kesehatan Masyarakat Umum
SIUP	: Surat Ijin Usaha Perdagangan/ <i>Trading Permission Letter</i>
TDP	: Tanda Daftar Perusahaan/ <i>Company Registration Identity</i>
API	: Angka Pengenal Importir/ <i>Importer's Identity Number</i>

Statistik Kunci, 2018–2020 Key Statistics, 2018–2020

Rincian/Description	Satuan/Unit	2018	2019	2020
(1)	(2)	(3)	(4)	(5)
SOSIAL/SOCIAL				
Penduduk ¹ /Population ¹	jiwa/ People	425 758	430 220	436 395
Laju Pertumbuhan Penduduk ¹ /Population Growth ¹	%	NA	NA	NA
Tingkat Partisipasi Angkatan Kerja -TPAK ² Labour Force Participation Rate-LFPR ²	%	76,36 ³	76,54 ³	77,88 ³
Tingkat Pengangguran Terbuka-TPT ² Unemployment Rate-UR ²	%	1,51	1,80	3,71
Penduduk Miskin ⁴ /Poor People ⁴	ribu/ thousand	77,72	74,62	78,06
Persentase Penduduk Miskin ⁴ Percentage of Poor People ⁴	%	18,3	17,39	18,01
Indeks Pembangunan Manusia-IPM ⁵ Human Development Index ⁵	–	73,76	74,44	74,46
EKONOMI/ECONOMIC				
Produk Domestik Regional Bruto (PDBR) Harga Berlaku ⁶ Gross Domestic Regional Bruto (GDRP) at Current Price ⁶	miliar rupiah billion rupiahs	10 312,52	11 996,40 ^x	11 655,13 ^{xx}
Laju Pertumbuhan Ekonomi ⁸ /Economic Growth ⁷	%	10,83	13,49 ^x	-4,06 ^{xx}
PDRB Per Kapita Harga Berlaku ^{6,8} Per Capita of GDRP at Current Price ^{6,8}	juta rupiah million rupiahs

- Catatan/Notes: ¹ Data Sensus Penduduk (SP) 2010 dan Proyeksi Penduduk Indonesia 2010–2035/ 2010 Population Census and Indonesia Population Projection 2010–2035
- ² Kondisi Agustus/Condition at August
- ³ Menggunakan penimbang hasil proyeksi penduduk tahun 2010–2035/Weighted by the 2010–2035 population projection
- ⁴ Kondisi Maret/Condition at March
- ⁵ Sejak tahun 2010, IPM dihitung dengan metode baru. Komponen IPM metode baru adalah angka harapan hidup saat lahir, harapan lama sekolah, rata-rata lama sekolah, dan pengeluaran per kapita/Since 2010, HDI was calculated using new method. New HDI component are life expectancy at birth, expected years of schooling, means years of schooling, and expenditure per capita
- ⁶ Mulai tahun 2010 mengadopsi System of National Account 2008 (SNA 2008)/Since 2010 is in line with System of National Account 2008 (SNA 2008)
- ⁷ Sebelum 2011 menggunakan tahun dasar 2000 (2000=100), mulai 2011 menggunakan tahun dasar 2010 (2010=100)/Before 2011 using 2000 base year (2000=100), since 2011 using 2010 base year (2010=100)
- ⁸ Mulai 2010 proyeksi penduduk berdasarkan hasil SP2010/Since 2010 population projection based on SP2010
- ⁹ IHK 82 kota (2012 = 100)/CPI 82 cities (2012 = 100)
- ¹⁰ Mulai 2010: menggunakan SBI 9 bulan/Since 2010: using SBI 9 month

Bab 1

Geografi dan Iklim

Geography and Climate

Luas Wilayah

Luas Wilayah
Kulon Progo
Mencapai

586,28 km²

82.112 x



0,89 x



Luas wilayah Kulon Progo mencapai 0,89 kali Luas Provinsi DKI Jakarta

dengan kata lain Luas Kulon Progo lebih kecil dibandingkan Luas Provinsi DKI Jakarta, dengan selisih : 75,22 km²

Jika seluruh wilayah Kab. Kulon Progo dibuat lapangan sepak bola, maka dapat dibuat lapangan bola sejumlah

82.112 Lapangan

Sumber : Kementerian Dalam Negeri Republik Indonesia

Kondisi Iklim

Selama Tahun 2020

Samigaluh merupakan daerah dengan hari hujan paling banyak dibanding daerah lain, dengan hari hujan mencapai

192 Hari



Selama Tahun 2020

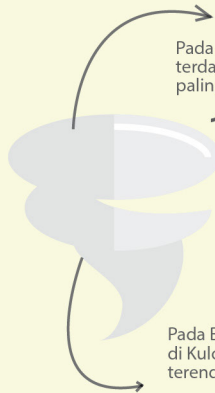
Gembongan merupakan daerah dengan hari hujan paling sedikit dibanding daerah lain, dengan hari hujan mencapai

105 Hari



Pada bulan Maret dan November terdapat kecepatan angin paling tinggi, yaitu mencapai

10,29 m/s



Pada Bulan Maret, Kecepatan Angin di Kulon Progo mencapai rata-rata terendah, dengan kecepatan rata-rata

1,34 m/s

Sumber : Stasiun Klimatologi Mlati, Yogyakarta

PENJELASAN TEKNIS

1. Secara astronomis, Kabupaten Kulon Progo terletak antara $7^{\circ} 38'42''$ – $7^{\circ} 59'3''$ Lintang Selatan dan antara $110^{\circ} 1'37''$ – $110^{\circ}16'26''$ Bujur Timur.
2. Berdasarkan posisi geografisnya, Kabupaten Kulon Progo memiliki batas-batas: Utara – Kabupaten Magelang, Propinsi Jawa Tengah; Selatan – Samudera Hindia; Barat – Kabupaten Purworejo, Propinsi Jawa Tengah; Timur – Kabupaten Sleman dan Bantul, Prop.D.I. Yogyakarta.
3. Kabupaten Kulon Progo dengan ibu kota Wates memiliki luas wilayah 58.627,512 ha (586,28 km²) terdiri dari 12 Kecamatan, 87 desa, 1 kelurahan, dan 918 dukuh.
4. Kabupaten Kulon Progo mempunyai kondisi geografis :
 Bagian Utara : Merupakan dataran tinggi/perbukitan Menoreh dengan ketinggian antara 500 – 1.000 meter dari permukaan laut.
 Meliputi Kecamatan : Girimulyo, Nanggulan, Kalibawang, dan Samigaluh.
 Bagian Tengah : Merupakan daerah perbukitan dengan ketinggian antara 100 - 500 meter dari permukaan air laut.
 Meliputi Kecamatan : Sentolo, Pengasih, dan Kokap
 Bagian Selatan : Merupakan

TECHNICAL NOTES

1. *Astronomically, Kulon Progo Regency is located between $^{\circ} 38'42''$ – $7^{\circ} 59'3''$ South latitude, and between $110^{\circ} 1'37''$ – $110^{\circ}16'26''$ East longitude.*
2. *In terms of geographic position, Kulon Progo Regency has boundaries as follows: North – Regency of Magelang, Province of Jawa Tengah; South – Indian Ocean; West – Regency of Purworejo, Province of Jawa Tengah; East – Regency of Sleman and Bantul, Province of D.I. Yogyakarta.*
3. *Kulon Progo Regency has an area of 586.28 square kilometers (km²), consists of 12 subdistrict, 87 villages, 1 urban village, and 918 hamlets.*
4. *Kulon Progo Regency has Geographic Condition :
 Northern Region : A highland area of Menoreh Hills, elevation between 500 – 1,000 meters above sea level.
 Covering Subdistrict : Girimulyo, Nanggulan, Kalibawang, and Samigaluh.
 Middle Region : A hilly area, with the elevation between 100 - 500 meters above sea level.
 Covering Subdistrict : Sentolo, Pengasih, and Kokap.
 Southern Region : A lowland area,*

dataran rendah dengan ketinggian 0 - 100 meter dari permukaan air laut.

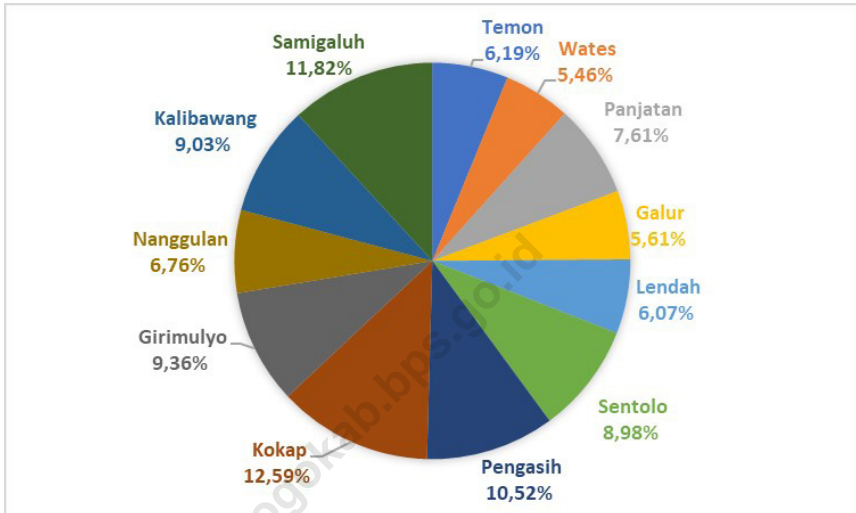
Meliputi Kecamatan : Temon, Wates, Panjatan, Galur, dan Lendah.

with the elevation up to 100 meters above sea level.

Covering Subdistrict : Temon, Wates, Panjatan, Galur, and Lendah.

<https://kulonprogokab.bps.go.id>

Gambar 1.1. **Persentase Luas Daerah menurut Kecamatan Di Kabupaten Kulon Progo(%), 2020**
Percentage Area by Subdistrict in Kulon progo Regency (%), 2020



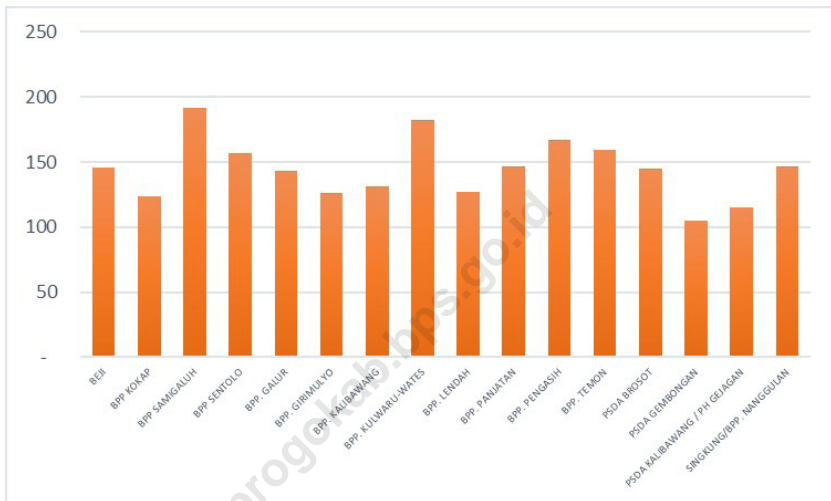
Catatan/Note: ¹Berdasarkan Peraturan Menteri Dalam Negeri Nomor 137 Tahun 2017 tanggal 29 Desember 2017 / Based on Minister of Home Affairs regulation Number 137/2017, December 29, 2017

²Berdasarkan informasi Kementerian Dalam Negeri Tahun 2019 / Based on Information from Ministry of Home Affairs, 2019

Sumber/Source: Kementerian Dalam Negeri/Ministry of Home Affairs

Gambar 1.2
Figures

Jumlah Hari Hujan Menurut Stasiun Pengamatan dalam Satu Tahun di Kabupaten Kulon Progo 2020 (Hari)
Number of Rainy Days According to Observation Stations in One Year in Kulon Progo Regency 2020 (Days)



Sumber/Source: Stasiun Klimatologi Mlati Yogyakarta/ Climatology Station of Mlati, Yogyakarta

1.1 KEADAAN GEOGRAFI GEOGRAPHY CONDITION

Tabel 1.1.1 **Luas Daerah dan Jumlah Pulau Menurut Kecamatan di Kabupaten Kulon Progo, 2020**
Table 1.1.1 **Total Area and Number of Islands by Subdistrict in Kulon Progo Regency, 2020**

Kecamatan Subdistrict	Ibukota Kecamatan Capital of Subdistrict	Luas ¹ Total Area ² (km ² /sq.km)
(1)	(2)	(3)
Temon	Temon Kulon	36,30
Wates	Bendungan	32,00
Panjatan	Gotakan	44,59
Galur	Brosot	32,91
Lendah	Jatirejo	35,59
Sentolo	Salamrejo	52,65
Pengasih	Pengasih	61,66
Kokap	Hargorejo	73,80
Girimulyo	Giripurwo	54,90
Nanggulan	Jatisarono	39,61
Kalibawang	Banjaroyo	52,96
Samigaluh	Gerbosari	69,29
Kabupaten Kulon Progo	Wates	586,28

Lanjutan Tabel/*Continued Table 1.1.1*

Kecamatan Subdistrict	Persentase terhadap Luas Kabupaten Kulon Progo (%) Percentage to Kulon Progo Regency Area (%)	Jumlah Pulau² Number of Islands²
(1)	(2)	(3)
Temon	6,19	1
Wates	5,46	1
Panjatan	7,61	1
Galur	5,61	1
Lendah	6,07	1
Sentolo	8,98	1
Pengasih	10,52	1
Kokap	12,59	1
Girimulyo	9,36	1
Nanggulan	6,76	1
Kalibawang	9,03	1
Samigaluh	11,82	1
Kabupaten Kulon Progo	100,00	1

Catatan/Note: ¹Berdasarkan Peraturan Menteri Dalam Negeri Nomor 137 Tahun 2017 tanggal 29 Desember 2017 / Based on Minister of Home Affairs regulation Number 137/2017, December 29, 2017

²Berdasarkan informasi Kementerian Dalam Negeri Tahun 2019 / Based on Information from Ministry of Home Affairs, 2019

Sumber/Source: Kementerian Dalam Negeri/Ministry of Home Affairs

Tabel
Table 1.1.2

Tinggi Wilayah dan Jarak Ibukota Kabupaten menurut Kecamatan di Kabupaten Kulon Progo, 2020
Altitude and Distance to The Capital of Regency by Subdistricts in Kulon Progo Regency, 2020

Kecamatan Subdistrict	Tinggi Wilayah (mdpl) Altitude (m a.s.l)	Jarak ke Ibukota Distance to the Capital of Municipality
(1)	(2)	(3)
Temon	13	9
Wates	10	0
Panjatan	7	4
Galur	19	12
Lendah	19	14
Sentolo	57	18
Pengasih	33	8
Kokap	110	10
Girimulyo	150	38
Nanggulan	101	26
Kalibawang	168	41
Samigaluh	504	44
Kabupaten Kulon Progo	26	–

Sumber/Source : BPS Kabupaten Kulon Progo/ BPS – Statistics of Kulon Progo Regency

Catatan/Note : Tidak ada perubahan sejak tahun 2000/Unchanged since 2000

Tabel 1.1.3 Jumlah Desa menurut Jarak dari Kantor Lurah/Desa ke Kantor Kecamatan bersangkutan dirinci per Kecamatan di Kabupaten Kulon Progo (Km), 2020
Number of Villages by Subdistrict and The Distance of Village's Office to Subdistrict's Office in Kulon Progo(Km), 2020

Kecamatan Subdistrict	Jarak Kantor Lurah/Desa ke Kecamatan Distance from Village's office to Subdistrict's office (km)							Jumlah Total
	<3	3	4	5	6 – 9	10-15	>15	
(1)	(2)	(3)	(4)	(5)	(6)	(7)	(8)	(9)
Temon	7	4	3	1	-	-	-	15
Wates	4	2	-	1	-	1	-	8
Panjatan	7	-	-	-	4	-	-	11
Galur	3	3	-	1	-	-	-	7
Lendah	1	1	-	-	4	-	-	6
Sentolo	2	2	1	-	3	-	-	8
Pengasih	2	2	1	1	1	-	-	7
Kokap	-	2	1	-	2	-	-	5
Girimulyo	1	-	-	-	2	1	-	4
Nanggulan	3	-	1	-	2	-	-	6
Kalibawang	2	-	-	-	2	-	-	4
Samigaluh	1	1	-	2	1	1	1	7
Kulon Progo	33	17	7	6	21	3	1	88

Sumber/Source : BPS Kabupaten Kulon Progo/ BPS – Statistics of Kulon Progo Regency
 Catatan/Note : Tidak ada perubahan sejak tahun 2000/Unchanged since 2000

Tabel
Table 1.1.4**Jarak Perjalanan Antar Ibukota Kecamatan di Kabupaten
Kulon Progo (Km), 2020**
**Inter-Capital Distance by Subdistrict in Kulon Progo (Km),
2020**

Kecamatan Subdistrict	Temon	Wates	Panjatan	Galur	Lendah	Sentolo	Pengasih	Kokap	Girimulyo	Nanggulan	Kalibawang	Samigaluh
(1)	(2)	(3)	(4)	(5)	(6)	(7)	(8)	(9)	(10)	(11)	(12)	(13)
Temon	0	9	14	22	23	24	13	10	35	31	46	49
Wates	9	0	4	12	14	18	8	10	38	26	41	44
Panjatan	14	4	0	8	9	17	10	14	32	28	43	46
Galur	22	12	8	0	2	16	18	27	28	24	39	41
Lendah	23	14	9	2	0	15	16	28	26	23	38	40
Sentolo	24	18	17	16	15	0	11	23	12	8	23	25
Pengasih	13	8	10	18	16	11	0	13	22	19	34	36
Kokap	10	10	14	27	28	23	13	0	35	31	46	49
Girimulyo	35	38	32	28	26	12	22	35	0	12	27	29
Nanggulan	31	26	28	24	23	8	19	31	12	0	15	17
Kalibawang	46	41	43	39	38	23	34	46	27	15	0	18
Samigaluh	49	44	46	41	40	25	36	49	29	17	18	0

Sumber/Source : BPS Kabupaten Kulon Progo/ BPS – Statistics of Kulon Progo Regency
 Catatan/Note : Tidak ada perubahan sejak tahun 2000/Unchanged since 2000

1.2 KEADAAN IKLIM CLIMATE CONDITION

Tabel 1.2.1 Pengamatan Unsur Iklim Menurut Bulan di Stasiun klimatologi Sleman, Yogyakarta, 2020
Observation of Climate Elements By Months at Sleman Climatology Station, Yogyakarta, 2020

Bulan Month	Suhu/Temperature (°C)			Kelembaban/Humidity (%)		
	Minimum	Rata-rata Average	Maksimum Maximum	Minimum	Rata-rata Average	Maksimum Maximum
(1)	(2)	(3)	(4)	(5)	(6)	(7)
Januari/January	22,20	28,22	33,20	53,00	77,60	98,00
Februari/February	22,20	27,87	33,00	59,00	80,11	98,00
Maret/March	22,10	27,93	33,20	56,00	80,48	98,00
April/April	21,80	28,57	33,80	53,00	77,57	99,00
Mei/May	22,60	28,49	33,00	52,00	78,12	99,00
Juni/June	19,90	28,15	33,00	48,00	73,83	97,00
Juli/July	17,30	27,56	32,20	52,00	76,23	96,00
Agustus/August	20,00	27,57	34,20	49,00	79,17	97,00
September/September	21,00	28,03	35,50	49,00	77,95	96,00
Oktober/October	21,80	27,61	34,80	45,00	78,22	97,00
November/November	21,70	28,15	34,20	48,00	77,21	100,00
Desember/December	22,20	27,42	33,20	48,00	79,34	99,00

Lanjutan Tabel/*Continued Table 1.2.1*

Bulan Month	Kecepatan Angin (m/det) Wind Velocity (m/sec)			Tekanan Udara/Atmospheric Pressure (mb)		
	Minimum	Rata-rata Average	Maksimum Maximum	Minimum	Rata-rata Average	Maksimum Maximum
(1)	(8)	(9)	(10)	(11)	(12)	(13)
Januari/January	calm	1,62	7,72	933,40	989,36	999,00
Februari/February	calm	1,60	6,17	985,50	989,93	998,60
Maret/March	calm	1,34	10,29	986,00	989,63	998,70
April/April	calm	1,35	8,23	985,70	989,73	999,00
Mei/May	calm	1,57	7,72	984,40	989,50	998,80
Juni/June	calm	1,76	6,17	900,60	989,93	998,60
Juli/July	calm	1,99	6,17	986,20	989,88	998,40
Agustus/August	calm	2,17	6,17	939,90	990,11	998,60
September/September	calm	2,48	6,69	968,90	990,33	994,40
Oktober/October	calm	2,21	7,72	900,40	989,30	999,10
November/November	calm	2,22	10,29	985,70	989,43	998,20
Desember/December	calm	2,27	6,69	983,80	987,85	991,00

Lanjutan Tabel/*Continued Table 1.2.1*

Bulan Month	Jumlah Curah Hujan Number of Precipitation (mm)	Jumlah Hari Hujan (hari) Number of Rainy Days (day)	Penyinaran Matahari Duration of Sunshine (%)
(1)	(14)	(15)	(16)
Januari/January	273,60	20	66,34
Februari/February	286,20	23	61,21
Maret/March	699,20	25	61,81
April/April	352,70	22	62,03
Mei/May	270,10	13	74,15
Juni/June	41,40	5	80,58
Juli/July	2,80	1	83,63
Agustus/August	37,90	5	87,46
September/September	42,00	5	82,63
Oktober/October	236,50	18	50,21
November/November	262,90	22	64,13
Desember/December	552,50	22	53,50

Catatan/Note: ...

Sumber/Source: Badan Meteorologi, Klimatologi, dan Geofisika/ *Meteorology Climatology and Geophysics Council*

Tabel
Table 1.2.2

Curah Hujan dan Hari Hujan menurut Masing-masing Stasiun Hujan di Kabupaten Kulon Progo, 2020
Precipitation and Rain day by Subdistrict in Kulon Progo Regency, 2020

Kecamatan Subdistrict	Curah Hujan Precipita (mm)	Hari Hujan Rain day (hh)
(1)	(2)	(3)
BEJI	1 526	146
BPP KOKAP	2 626	124
BPP SAMIGALUH	3 338	192
BPP SENTOLO	2 459	157
BPP. GALUR	2 813	143
BPP. GIRIMULYO	2 726	126
BPP. KALIBAWANG	3 325	131
BPP. KULWARU-WATES	2 526	182
BPP. LENDA	2 542	127
BPP. PANJATAN	2 737	147
BPP. PENGASIH	2 487	167
BPP. TEMON	2 940	159
PSDA BROSOT	2 105	145
PSDA GEMBONGAN	1 456	105
PSDA KALIBAWANG / PH GEJAGAN	2 370	115
SINGKUNG/BPP. NANGGULAN	2 518	147

Sumber/Source: Stasiun Klimatologi Mlati Yogyakarta/ *Climatology Station of Mlati, Yogyakarta*

Tabel
Table 1.2.3

Curah Hujan dan Hari Hujan Menurut Masing-masing Stasiun Hujan di Kecamatan dan Bulan di Kabupaten Kulon Progo, 2020
Precipitation and Rain day by Each Rain Station in Subdistrict and Month in Kulon Progo Regency, 2020

Kecamatan Subdistrict	Januari January		Februari February		Maret March	
	Curah Hujan Precipita (mm)	Hari Hujan Rain day (hh)	Curah Hujan Precipita (mm)	Hari Hujan Rain day (hh)	Curah Hujan Precipita (mm)	Hari Hujan Rain day (hh)
(1)	(2)	(3)	(4)	(5)	(6)	(7)
BEJI	310	14	281	12	39	19
BPP KOKAP	374	16	387	19	353	13
BPP SAMIGALUH	433	27	532	27	681	24
BPP SENTOLO	399	19	438	20	449	20
BPP. GALUR	433	20	347	17	616	21
BPP. GIRIMULYO	368	20	319	16	733	23
BPP. KALIBAWANG	403	19	403	17	708	21
BPP. KULWARU-WATES	178	13	329	20	522	22
BPP. LENDAH	403	21	322	16	539	25
BPP. PANJATAN	322	20	308	14	543	17
BPP. PENGASIH	365	23	448	21	522	23
BPP. TEMON	305	18	391	18	467	18
PSDA BROSOT	365	18	244	18	453	19
PSDA GEMBONGAN	273	13	291	17	185	12
PSDA KALIBAWANG / PH GEJAGAN	321	17	322	15	627	16
SINGKUNG/BPP. NANGGULAN	336	22	311	17	566	19

Lanjutan Tabel/*Continued Table 1.2.2*

Kecamatan Subdistrict	April April		Mei May		Juni June	
	Curah Hujan Precipita (mm)	Hari Hujan Rain day (hh)	Curah Hujan Precipita (mm)	Hari Hujan Rain day (hh)	Curah Hujan Precipita (mm)	Hari Hujan Rain day (hh)
(1)	(8)	(9)	(10)	(11)	(12)	(13)
BEJI	23	10	14	12	1	3
BPP KOKAP	225	6	146	10	17	2
BPP SAMIGALUH	295	15	311	15	40	5
BPP SENTOLO	222	15	130	14	0	5
BPP. GALUR	111	7	70	13	16	4
BPP. GIRIMULYO	184	13	122	10	49	7
BPP. KALIBAWANG	249	9	173	12	89	4
BPP. KULWARU-WATES	281	13	112	13	15	6
BPP. LENDAH	153	5	52	11	5	1
BPP. PANJATAN	238	10	205	11	10	3
BPP. PENGASIH	114	13	126	15	9	5
BPP. TEMON	132	11	215	10	72	4
PSDA BROSOT	135	11	37	9	8	1
PSDA GEMBONGAN	93	5	86	9	8	3
PSDA KALIBAWANG / PH GEJAGAN	161	9	339	14	67	3
SINGKUNG/BPP. NANGGULAN	221	13	222	13	55	7

Lanjutan Tabel/*Continued Table 1.2.2*

Kecamatan Subdistrict	Juli July		Agustus August		September September	
	Curah Hujan Precipita (mm)	Hari Hujan Rain day (hh)	Curah Hujan Precipita (mm)	Hari Hujan Rain day (hh)	Curah Hujan Precipita (mm)	Hari Hujan Rain day (hh)
(1)	(14)	(15)	(16)	(17)	(18)	(19)
BEJI	1	2	10	4	31	9
BPP KOKAP	-	-	4	2	24	6
BPP SAMIGALUH	3	1	17	7	50	9
BPP SENTOLO	1	2	0	3	9	6
BPP. GALUR	-	-	9	1	27	7
BPP. GIRIMULYO	-	-	12	1	30	1
BPP. KALIBAWANG	-	-	26	2	51	3
BPP. KULWARU-WATES	5	4	11	4	41	17
BPP. LENDAH	-	-	20	1	15	3
BPP. PANJATAN	0	1	14	2	27	11
BPP. PENGASIH	-	-	10	3	11	8
BPP. TEMON	30	2	15	5	35	11
PSDA BROSOT	-	-	10	2	11	8
PSDA GEMBONGAN	-	-	7	1	7	4
PSDA KALIBAWANG / PH GEJAGAN	2	1	13	1	25	3
SINGKUNG/BPP. NANGGULAN	1	1	10	2	20	2

Lanjutan Tabel/*Continued Table 1.2.2*

Kecamatan Subdistrict	Oktober October		November November		Desember December	
	Curah Hujan Precipita (mm)	Hari Hujan Rain day (hh)	Curah Hujan Precipita (mm)	Hari Hujan Rain day (hh)	Curah Hujan Precipita (mm)	Hari Hujan Rain day (hh)
(1)	(20)	(21)	(22)	(23)	(24)	(25)
BEJI	150	16	183	19	483	26
BPP KOKAP	251	16	369	14	476	20
BPP SAMIGALUH	244	24	234	19	498	19
BPP SENTOLO	67	11	210	17	534	25
BPP. GALUR	246	15	413	18	525	20
BPP. GIRIMULYO	34	6	214	10	661	19
BPP. KALIBAWANG	148	10	411	17	664	17
BPP. KULWARU-WATES	376	21	198	24	458	25
BPP. LENDAH	120	10	375	12	538	22
BPP. PANJATAN	274	15	270	18	526	25
BPP. PENGASIH	113	15	218	17	551	24
BPP. TEMON	403	18	348	21	527	23
PSDA BROSOT	120	16	313	16	409	27
PSDA GEMBONGAN	48	8	128	10	330	23
PSDA KALIBAWANG / PH GEJAGAN	148	10	345	14	x	x
SINGKUNG/BPP. NANGGULAN	80	14	233	17	463	20

Sumber/Source: Stasiun Klimatologi Mlati Yogyakarta/ *Climatology Station of Mlati, Yogyakarta*

BAB 2

PEMERINTAHAN GOVERNMENT


Pegawai Negeri Sipil non Vertikal 2020



64,55%

PNS

adalah lulusan sarjana/doktor/ph.d



Menurut tingkat kepangkatan, PNS **terbanyak** berada pada golongan **IVA (Pembina)** yaitu **32,69%**



Anggota DPRD (40 Orang)

Anggota DPRD terdiri dari



80% Laki-laki

dan



20% Perempuan



30% Anggota DPRD berasal dari partai PDI Perjuangan



15%



12,5%



15%



12,5%



12,5%



2,5%

NASDEM

PENJELASAN TEKNIS

1. Dewan Perwakilan Rakyat Daerahkota (disingkat DPRD kabupaten/kota) adalah lembaga perwakilan rakyat daerah yang berkedudukan sebagai unsur penyelenggara pemerintahan daerah kabupaten/kota. DPRD kabupaten/kota terdiri atas anggota partai politik peserta pemilihan umum yang dipilih melalui pemilihan umum
2. Susunan pemerintahan Republik Indonesia periode 2014–2019 terdiri dari presiden, wakil presiden, lembaga tinggi negara, kementerian, setingkat menteri, dan Lembaga Pemerintahan Non Kementerian (LPNK).
3. Susunan pemerintah daerah adalah Kepala Daerah beserta perangkat daerah lainnya sebagai Badan eksekutif Daerah. Pemerintah kabupaten kulon Progo dipimpin oleh seorang Bupati sebagai kepala eksekutif.
4. Desa/Kelurahan adalah satuan organisasi pemerintahan terendah seorang kepala desa yang berada di bawah camat. Kepala desa dipilih secara demokratis oleh masyarakat sedangkan lurah ditunjuk oleh pegawai negeri.

TECHNICAL NOTES

1. *The Regional Representative Council of the City (abbreviated as regency / city DPRD) is a regional people's representative body that is domiciled as an organizer of the regency / city regional government. District / city DPRD consists of members of political parties participating in general elections who are elected through general elections*
2. *The government structure of the Republic of Indonesia period 2009–2014 consists of president, vice president, state supreme agencies, ministries, ministerial level institutions, and non-ministerial institutions.*
3. *The composition of the Regional Government shall be the Head of Region along with other regional apparatuses as The Regional Executive Board. The district government of Kulon Progo is led by a Bupati.*
4. *Village/kelurahan refers to the territory which is the lowest administration unit of the Government of Indonesia. This includes the community which is headed by a village head who ranks directly below the subdistrict head. The heads of village are democratically elected by the community where as lurah are appointed as public servants.*

5. Kecamatan di Kabupaten Kulon Progo ada 12 Kecamatan, yaitu : Kecamatan Temon, Kecamatan Wates, Kecamatan Panjatan, Kecamatan Galur, Kecamatan Lendah, Kecamatan Sentolo, Kecamatan Pengasih, Kecamatan Kokap, Kecamatan Girimulyo, Kecamatan Nanggulan, Kecamatan Kalibawang, dan Kecamatan Samigaluh.
 6. Pegawai Negeri Sipil (PNS) adalah setiap warga negara Republik Indonesia yang telah memenuhi syarat yang ditentukan, diangkat oleh pejabat yang berwenang, dan disertai tugas dalam jabatan negeri, atau disertai tugas negara lainnya, dan digaji berdasarkan peraturan perundang-undangan yang berlaku. PNS terdiri dari PNS pusat dan PNS daerah.
 7. Pendapatan Asli Daerah adalah penerimaan dari sumber-sumber di dalam wilayah suatu daerah tertentu, yang dipungut berdasarkan Undang-undang yang berlaku.
 8. Realisasi Anggaran Pendapatan Daerah adalah seluruh pemasukan daerah yang digunakan untuk pembiayaan kegiatan, dan program daerah, baik Kota, Kabupaten, maupun Provinsi.
 9. Realisasi Belanja Pemerintah Daerah merupakan seluruh anggaran yang yang terealisasi
5. *There are 12 subdistrict in Kulon Progo Regency : Temon Subdistrict, Wates Subdistrict, Panjatan Subdistrict, Galur Subdistrict, Lendah Subdistrict, Sentolo Subdistrict, Pengasih Subdistrict, Kokap Subdistrict, Girimulyo Subdistrict, Nanggulan Subdistrict, Kalibawang Subdistrict, and Samigaluh Subdistrict.*
 6. *The Civil Servant (PNS) is every citizen of the Republic of Indonesia who has been determined eligible, be appointed by the authorized official, and assigned the duty in the state office, or charge of any other atateduty, is paid based on legislation and regulation. PNS consists of central and region civil servants.*
 7. *Regional Original Revenue is revenue from sources within the territory of a certain region, which is levied based on applicable laws.*
 8. *Realization of Regional Revenue Budget is all regional income used to finance regional activities and programs, both City, Regency and Province.*
 9. *Realization of Regional Government Expenditures is the entire realized budget that has been spent by*

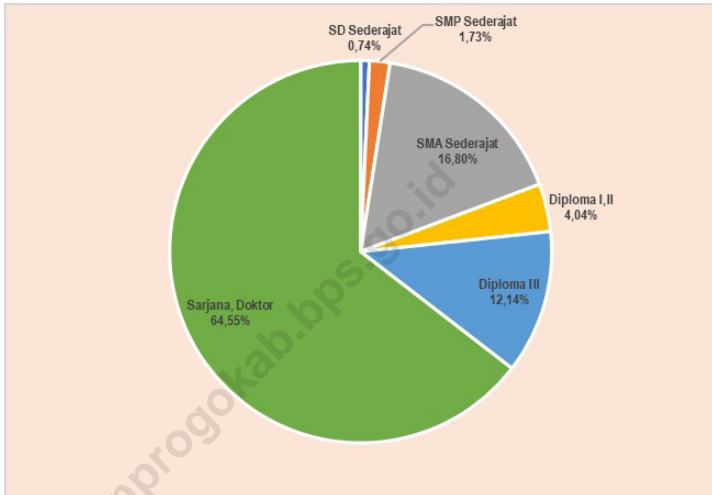
yang telah dibelanjakan oleh pemerintah daerah. Sumber anggaran yang digunakan berasal dari anggaran pendapatan belanja daerah.

regional governments. The source of the budget used comes from the regional expenditure budget.

<https://kulonprogokab.bps.go.id>

Gambar 2.1.
Figures

Persentase Pegawai Negeri Sipil Menurut Pendidikan Terakhir di Pemerintahan daerah Kabupaten Kulon Progo, 2020
Percentage of Civil Servants by Education in Government of Kulon Progo Regency, 2020

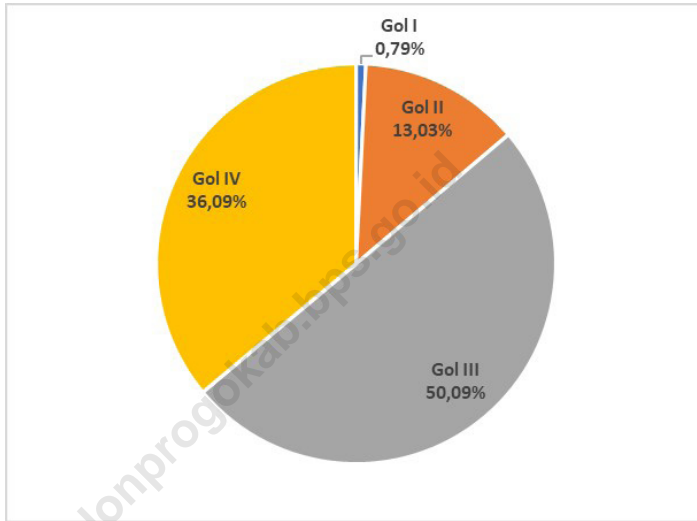


Sumber/Source: Badan Kepegawaian Pendidikan dan Pelatihan Kabupaten Kulon Progo/Education and Training Personnel Agency of Kulon Progo Regency

<https://kulonprogo.kab.bps.go.id>

Gambar 2.2.
Figures

Persentase Pegawai Negeri Sipil Menurut Pangkat di Pemerintahan daerah Kabupaten Kulon Progo, 2020
Percentage of Civil Servants by Rank in Government of Kulon Progo Regency, 2020



Sumber/Source: Badan Kepegawaian Pendidikan dan Pelatihan Kabupaten Kulon Progo/Education and Training Personnel Agency of Kulon Progo Regency

2.1 WILAYAH ADMINISTRATIF ADMINISTRATIVE AREA

Tabel 2.1.1 **Jumlah Desa¹/Kelurahan Menurut Kecamatan di Kabupaten Kulon Progo, 2016–2020**
Table 2.1.1 **Number of Villages¹/Kelurahan by Subdistrict in Kulon Progo Regency, 2016–2020**

Kecamatan Subdistrict	2016	2017	2018	2019	2020
(1)	(2)	(3)	(4)	(5)	(6)
Temon	15	15	15	15	15
Wates	8	8	8	8	8
Panjatan	11	11	11	11	11
Galur	7	7	7	7	7
Lendah	6	6	6	6	6
Sentolo	8	8	8	8	8
Pengasih	7	7	7	7	7
Kokap	5	5	5	5	5
Girimulyo	4	4	4	4	4
Nanggulan	6	6	6	6	6
Kalibawang	4	4	4	4	4
Samigaluh	7	7	7	7	7
Kulon Progo	88	88	88	88	88

Catatan/Note: ¹ Termasuk kelurahan dan Unit Permukiman Transmigrasi (UPT)/Include Transmigration Settlement Unit
 Sumber/Source: Peraturan Kepala Badan Pusat Statistik Nomor 29 Tahun 2018 Tanggal 15 Januari 2018 tentang Perubahan Atas Peraturan Kepala Badan Pusat Statistik Nomor 55 Tahun 2017 tentang Kode dan Nama Wilayah Kerja Statistik Tahun 2017
 Chief Statistician Regulation Number 29/2018, January 15 2018, as a revision of Chief Statistician Regulation Number 55 of 2017 on Code and Name of Regional Level of Data Collection.

Tabel
Table 2.1.2

Pembagian Wilayah Administrasi Kabupaten Kulon Progo menurut Kecamatan, Pedukuhan, RW, RT, di Kabupaten Kulon Progo, 2020
Number of Hamlets, RW, and RT, by Subdistrict in Kulon Progo Regency, 2020

Kecamatan Subdistrict	Banyaknya/Number of		
	Dusun/Dukuh	Rukun Warga	Rukun Tetangga
(1)	(2)	(3)	(4)
Temon	96	166	401
Wates	52	105	291
Panjatan	100	200	402
Galur	75	148	311
Lendah	62	107	346
Sentolo	84	176	355
Pengasih	78	171	364
Kokap	63	153	470
Girimulyo	57	130	348
Nanggulan	61	127	384
Kalibawang	84	170	352
Samigaluh	106	209	448
Kulon Progo	918	1 862	4 472

Sumber/Source: Dinas Pemberdayaan Masyarakat dan Desa Pengendalian penduduk dan KB Kab.Kulon Progo/ *Office of Community Empowerment, Village Governance, Women and Family Planning Affairs of Kulon Progo Regency*

Catatan/Note: Mulai 1 Desember 2011, Desa Wates menjadi Kelurahan Wates, jumlah pedukuhan berkurang 16 (struktur kelurahan langsung ke RW tidak ada pedukuhan)

Tabel
Table 2.1.3**Jumlah Sertifikat Tanah menurut Kecamatan dan Pendaftaran Pertama di Kabupaten Kulon Progo, 2020**
Number of Land Certificate by Rights and Subdistrict in Kulon Progo Regency, 2020

Kecamatan Subdistrict	Hak Atas Tanah/ Rights over Land						Jumlah/ Total
	Hak Milik/ Ownership right	Hak Guna Bangunan/ Building Utilize Right	Hak Guna Usaha/ Business Utilize Right	Hak Pakai/ Usage Right	Hak Penggunaan Lahan/ Rights of Land Usage	Lain nya/ Others	
(1)	(2)	(3)	(4)	(5)	(6)	(7)	(8)
Temon	745	2	-	5	-	10	762
Wates	1 718	4	-	2	-	11	1 735
Panjatan	1 465	1	-	0	-	3	1 469
Galur	1 693	0	-	3	-	5	1 701
Lendah	887	0	-	0	-	7	894
Sentolo	773	7	-	15	-	9	804
Pengasih	869	6	-	16	-	4	895
Kokap	618	1	-	53	-	3	675
Girimulyo	269	0	-	34	-	4	307
Nanggulan	300	2	-	35	-	3	340
Kalibawang	1 079	0	-	6	-	2	1 087
Samigaluh	585	0	-	53	-	5	643
Kulon Progo	11 001	23	-	222	-	66	11 312

Sumber/Source: Kantor Pertanahan Kabupaten Kulon Progo/ National Land Board Service in Kulon Progo Regency

Tabel
Table 2.1.4**Jumlah Sertifikat Tanah menurut Kecamatan dan
Perlakuan Hukum di Kabupaten Kulon Progo, 2020**
**Number of Land Certificate by Legal Status and Subdistrict
in Kulon Progo Regency, 2020**

Kecamatan Subdistrict	Jenis Perlakuan Hukum/ Legal Status						Jumlah/ Total
	Jual Beli/ Sales	Hibah/ Grant	Tukar Menukar/ Exchanging	Pemisahan/ Disjunction	APHT/ Mortgage Deed Giving	SKMHT/ Power of Attorney Charge Mortgage	
(1)	(2)	(3)	(4)	(5)	(6)	(7)	(8)
Temon	339	67	0	3	176	-	585
Wates	421	88	2	0	367	-	878
Panjatan	346	79	0	0	112	-	537
Galur	221	44	0	0	109	-	374
Lendah	298	77	0	0	106	-	481
Sentolo	419	97	0	0	221	-	737
Pengasih	408	85	4	0	345	-	842
Kokap	91	23	0	0	97	-	211
Girimulyo	50	3	0	0	19	-	72
Nanggulan	278	21	2	0	46	-	347
Kalibawang	135	26	0	0	38	-	199
Samigaluh	61	4	0	0	27	-	92
Kulon Progo	3 067	614	8	3	1 663	-	5 355

Sumber/Source: Kantor Pertanahan Kabupaten Kulon Progo/ National Land Board Service in Kulon Progo Regency

2.2 DEWAN PERWAKILAN RAKYAT DAERAH REGIONAL HOUSE OF REPRESENTATIVE

Tabel 2.2.1 Jumlah Anggota Dewan Perwakilan Rakyat Daerah Menurut Partai Politik dan Jenis Kelamin di Kabupaten Kulon Progo, 2020
Number of Regional House of Representatives's Members by Political Parties and Sex in Kulon Progo Regency 2020

Partai Politik <i>Political Parties</i>	Laki-laki <i>Male</i>	Perempuan <i>Female</i>	Jumlah <i>Total</i>
(1)	(2)	(3)	(4)
PDI-Perjuangan	8	4	12
Partai Amanat Nasional	6	-	6
Partai Gerindra	5	1	6
Partai Golongan Karya	5	-	5
Partai Kebangkitan Bangsa	2	3	5
PKS	5	-	5
Partai Demokrat	-	-	-
Partai Hanura	-	-	-
Partai Nasdem	1	-	1
PPP	-	-	-
Jumlah/Total	32	8	40

Sumber/Source: Sekretariat Dewan Perwakilan Rakyat Daerah Kabupaten Kulon Progo

Tabel 2.2.2 Jumlah Produk Hukum yang Dihasilkan DPRD Kabupaten Kulon Progo Menurut Jenis, Tahun 2019 – 2020
Number of Legal Products that Generated by the Type of Kulon Progo Regency Parliament, in 2019 – 2020

Jenis Produk Hukum Yang Dihasilkan <i>Type of the resulting Regulations</i>	Tahun <i>Year</i>	
	2019	2020
(1)	(2)	(3)
SK DPRD	...	31
SK Bersama	...	10
SK Pimpinan	...	13

Sumber/Source : Sekretariat DPRD Kabupaten Kulon Progo/*Secretariat of Kulon Progo Regency Parliament*

Tabel
Table 2.2.3**Jumlah Anggota DPRD Kabupaten Kulon Progo Periode
2019 – 2024 Menurut Jenis Pendidikan dan Jenis Kelamin**
**Number of Members of Parliament of Kulon Progo Regency
2019-2024 Period, by Type of Education and Sex**

Jenis Pendidikan <i>Education</i>	Jenis Kelamin <i>Sex</i>		Jumlah <i>Total</i>
	Laki-Laki <i>Male</i>	Perempuan <i>Female</i>	
(1)	(2)	(3)	(4)
SLTA <i>Senior High School</i>	13	-	13
S1 <i>Graduate</i>	17	8	25
S2 <i>Magister</i>	2	-	2
Jumlah Total	32	8	40

Sumber/Source : Sekretariat DPRD Kabupaten Kulon Progo/*Secretariat of Kulon Progo Regency Parliament*

2.3 SUMBER DAYA MANUSIA DAN PEMERINTAH LAINNYA HUMAN RESOURCES AND THE OTHER GOVERNMENT

Tabel 2.3.1 Jumlah Pegawai Negeri Sipil Menurut Jabatan dan Jenis Kelamin di Kabupaten Kulon Progo, Desember 2019 dan Desember 2020
Table 2.3.1 *Number of Civil Servants by Occupation and Sex in Kulon Progo Regency, December 2019 dan December 2020*

Jabatan <i>Occupation</i>	2019		Jumlah <i>Total</i>
	Laki-laki <i>Male</i>	Perempuan <i>Female</i>	
(1)	(2)	(3)	(4)
Fungsional Tertentu <i>Specific Functional</i>	1 393	2 864	4 257
Fungsional Umum <i>Staf General Functional</i>	957	396	1 353
Struktural/Structural			
Eselon V/5 th Echelon	-	-	-
Eselon IV/4 th Echelon	251	197	448
Eselon III/3 rd Echelon	113	38	151
Eselon II/2 nd Echelon	25	5	30
Eselon I/1 st Echelon	-	-	-
Jumlah/Total	2 739	3 500	6 239

Lanjutan Tabel/*Continued Table 2.3.1*

Jabatan <i>Occupation</i>	2020		
	Laki-laki <i>Male</i>	Perempuan <i>Female</i>	Jumlah <i>Total</i>
(1)	(5)	(6)	(7)
Fungsional Tertentu <i>Specific Functional</i>	1 292	2 727	4 019
Fungsional Umum <i>Staf General Functional</i>	851	338	1 189
Struktural/Structural			
Eselon V/ <i>5th Echelon</i>	-	-	-
Eselon IV/ <i>4th Echelon</i>	241	204	445
Eselon III/ <i>3rd Echelon</i>	110	43	153
Eselon II/ <i>2nd Echelon</i>	27	6	33
Eselon I/ <i>1st Echelon</i>	-	-	-
Jumlah/Total	2 521	3 318	5 839

Sumber/*Source*: Badan Kepegawaian Pendidikan dan Pelatihan Kabupaten Kulon Progo/*Education and Training Personnel Agency of Kulon Progo Regency*

Tabel
Table 2.3.2

Jumlah Pegawai Negeri Sipil Menurut Tingkat Pendidikan dan Jenis Kelamin di Kabupaten Kulon Progo, Desember 2019 dan Desember 2020
Number of Civil Servants by Educational Level and Sex in Kulon Progo Regency, December 2019 and December 2020

Tingkat Pendidikan <i>Educational Level</i>	2019		
	Laki-laki <i>Male</i>	Perempuan <i>Female</i>	Jumlah <i>Total</i>
(1)	(2)	(3)	(4)
Sampai dengan SD <i>Up to Primary School</i>	45	1	46
SMP/Sederajat <i>General Vocational Junior High School</i>	113	3	116
SMA/Sederajat <i>General/Vocational Senior High School</i>	735	371	1 106
Diploma I, II/Akta I, II <i>Diploma I, II/Akta I, II</i>	141	169	310
Diploma III/Akta III/Sarjana Muda <i>Diploma III/Akta III/Bachelor</i>	201	536	737
Tingkat Sarjana/Doktor/Ph.D <i>University Graduates</i>	1 504	2 420	3 924
Jumlah/Total	2 739	3 500	6 239

Lanjutan Tabel/*Continued Table 2.3.2*

Tingkat Pendidikan <i>Educational Level</i>	2020		
	Laki-laki <i>Male</i>	Perempuan <i>Female</i>	Jumlah <i>Total</i>
(1)	(2)	(3)	(4)
Sampai dengan SD <i>Up to Primary School</i>	42	1	43
SMP/Sederajat <i>General Vocational Junior High School</i>	98	3	101
SMA/Sederajat <i>General/Vocational Senior High School</i>	672	309	981
Diploma I, II/Akta I, II <i>Diploma I, II/Akta I, II</i>	103	133	236
Diploma III/Akta III/Sarjana Muda <i>Diploma III/Akta III/Bachelor</i>	188	521	709
Tingkat Sarjana/Doktor/Ph.D <i>University Graduates</i>	1 418	2 351	3 769
Jumlah/Total	2 521	3 318	5 839

Sumber/*Source*: Badan Kepegawaian Pendidikan dan Pelatihan Kabupaten Kulon Progo/*Education and Training Personnel Agency of Kulon Progo Regency*

Tabel
Table 2.3.3

**Jumlah Pegawai Negeri Sipil Menurut Tingkat
Kepangkatan dan Jenis Kelamin di Kabupaten Kulon
Progo, Desember 2019 dan Desember 2020**
*Number of Civil Servants by Hierarchy and Sex in Kulon
Progo Regency, December 2019 and December 2020*

Pangkat/Golongan/Ruang <i>Hierarchy</i>	2019		
	Laki-laki <i>Male</i>	Perempuan <i>Female</i>	Jumlah <i>Total</i>
(1)	(2)	(3)	(4)
1. I/A (Juru Muda)	-	-	-
2. I/B (Juru Muda Tingkat I)	-	-	-
3. I/C (Juru)	25	2	27
4. I/D (Juru Tingkat I)	24	-	24
Golongan I/Range I			
5. II/A (Pengatur Muda)	90	2	92
6. II/B (Pengatur Muda Tingkat I)	83	26	109
7. II/C (Pengatur)	252	148	400
8. II/D (Pengatur Tingkat I)	159	68	227
Golongan II/Range II			
9. III/A (Penata Muda)	210	501	711
10. III/B (Penata Muda Tingkat I)	389	568	957
11. III/C (Penata)	244	402	646
12. III/D (Penata Tingkat I)	303	405	708
Golongan III/Range III			
13. IV/A (Pembina)	839	1 316	2 155
14. IV/B (Pembina Tingkat I)	87	47	134
15. IV/C (Pembina Utama Muda)	31	15	46
16. IV/D (Pembina Utama Madya)	3	-	3
17. IV/E (Pembina Utama)	-	-	-
Golongan IV/Range IV			
Jumlah/Total	2 739	3 500	6 239

Lanjutan Tabel/Continued Table 2.3.3

Pangkat/Golongan/Ruang Hierarchy	2020		
	Laki-laki Male	Perempuan Female	Jumlah Total
(1)	(2)	(3)	(4)
1. I/A (Juru Muda)	-	-	-
2. I/B (Juru Muda Tingkat I)	-	-	-
3. I/C (Juru)	15	1	16
4. I/D (Juru Tingkat I)	29	1	30
Golongan I/Range I			
5. II/A (Pengatur Muda)	48	-	48
6. II/B (Pengatur Muda Tingkat I)	111	26	137
7. II/C (Pengatur)	138	95	233
8. II/D (Pengatur Tingkat I)	238	105	343
Golongan II/Range II			
9. III/A (Penata Muda)	181	426	607
10. III/B (Penata Muda Tingkat I)	381	577	958
11. III/C (Penata)	232	379	611
12. III/D (Penata Tingkat I)	295	454	749
Golongan III/Range III			
13. IV/A (Pembina)	731	1 178	1 909
14. IV/B (Pembina Tingkat I)	88	60	148
15. IV/C (Pembina Utama Muda)	31	15	46
16. IV/D (Pembina Utama Madya)	3	1	4
17. IV/E (Pembina Utama)	-	-	-
Golongan IV/Range IV			
Jumlah/Total	2 521	3 318	5 839

Sumber/Source: Badan Kepegawaian Pendidikan dan Pelatihan Kabupaten Kulon Progo/Education and Training Personnel Agency of Kulon Progo Regency

Tabel
Table 2.3.4

Banyaknya Pegawai Instansi Vertikal menurut Tingkat Pendidikan Tertinggi di Kabupaten Kulon Progo, 2020
Number of Officials in Government Agencies by Education Level in Kulon Progo Regency, 2020

Nama Instansi Institution Name	SD Primary School	SLTP Junior High School	SLTA Senior High School	D1-D3 Diploma	DIV/ S1 / S2/S3 Undergrad/ Grad	Jumlah/ Total
(1)	(2)	(3)	(4)	(5)	(6)	(7)
Kantor Pertanahan	-	-	8	8	40	64
Badan Pusat Statistik	-	-	4	1	30	35
Balai Besar Veteriner (BBVET) Wates	-	1	18	16	52	87
Kantor Kementerian Agama	2	12	120	51	565	750
Pengadilan Agama Wates	-	-	-	-	24	24
Pengadilan Negeri Wates Kelas I B	42
Kejaksaaan Negeri Kulon Progo	-	-	26	7	27	60
Kantor Pelayanan Pajak Pratama Wates	-	-	4	25	59	88
Rumah Tahanan Negara Kelas II B Wates	-	-	52	1	14	67
KODIM 0731/Kulon Progo	-	10	259	4	1	274
Kanminvetcad IV-17/KLP *)
Kepolisian Resort Kulon Progo	-	11	811	12	290	1 124
Komando Sektor Hanudnas/ Satuan RADAR 215 Congot	-	-	65	1	4	70
Kantor Pelayanan Perbendaharaan Negara *)	-	-	2	2	16	20
Rumah Penyimpanan Benda Sitaan Negara Kelas II Wates	-	-	8	-	13	21

Sumber/Source: Dinas/Instansi Vertikal di Kabupaten Kulon Progo/ Government agencies in Kulon Progo Regency

Catatan/Note *) Data terbaru belum tersedia

Tabel
Table 2.3.5**Banyaknya Pegawai Instansi Vertikal menurut Agama di Kabupaten Kulon Progo, 2020**
Number of Officials in Government Agencies by Religion in Kulon Progo Regency, 2020

Nama Instansi Institution Name	Islam Moslem	Katholik Catholics	Protes- tan Protes- tant	Hindu Hindu	Buddha Buddha	Jumlah/ Total
(1)	(2)	(3)	(4)	(5)	(6)	(7)
Kantor Pertanahan	64
Badan Pusat Statistik	32	3	-	-	-	35
Balai Besar Veteriner (BBVET) Wates	87
Kantor Kementerian Agama	737	9	1	-	3	750
Pengadilan Agama Wates	24	-	-	-	-	24
Pengadilan Negeri Wates Kelas I B	39	2	1	-	-	42
Kejaksaan Negeri Kulon Progo	57	3	-	-	-	60
Kantor Pelayanan Pajak Pratama Wates	77	8	3	-	-	88
Rumah Tahanan Negara Kelas II B Wates	60	3	4	-	-	67
KODIM 0731/Kulon Progo	264	7	3	-	-	274
Kanminvetcad IV-17/KLP *)
Kepolisian Resort Kulon Progo	1 074	33	15	2	-	1 124
Komando Sektor Hanudnas/ Satuan RADAR 215 Congot	68	1	1	-	-	70
Kantor Pelayanan Perbendaharaan Negara *)	16	3	1	-	-	20
Rumah Penyimpanan Benda Sitaan Negara Kelas II Wates	21	-	-	-	-	21

Sumber/Source: Dinas/Instansi Vertikal di Kabupaten Kulon Progo/ Government agencies in Kulon Progo Regency

Catatan/Note *) Data terbaru belum tersedia

Tabel
Table 2.3.6**Banyaknya Pegawai Instansi Vertikal menurut Jenis Kelamin di Kabupaten Kulon Progo, 2020**
Number of Officials in Government Agencies by Gender in Kulon Progo Regency, 2020

Nama Instansi <i>Institution Name</i>	Jenis Kelamin <i>Sex</i>		Jumlah/ <i>Total</i>
	Laki-laki <i>Male</i>	Perempuan <i>Female</i>	
(1)	(2)	(3)	(6)
Kantor Pertanahan	36	28	64
Badan Pusat Statistik	18	17	35
Balai Besar Veteriner (BBVET) Wates	36	51	87
Kantor Kementerian Agama	422	328	750
Pengadilan Agama Wates	15	9	24
Pengadilan Negeri Wates Kelas I B	42
Kejaksaan Negeri Kulon Progo	34	26	60
Kantor Pelayanan Pajak Pratama Wates	48	40	88
Rumah Tahanan Negara Kelas II B Wates	52	15	67
KODIM 0731/Kulon Progo	266	8	274
Kanminvetcad IV-17/KLP *)
Kepolisian Resort Kulon Progo	1 036	88	1 124
Komando Sektor Hanudnas/ Satuan RADAR 215 Congot	70	-	70
Kantor Pelayanan Perbendaharaan Negara *)	12	8	20
Rumah Penyimpanan Benda Sitaan Negara Kelas II Wates	14	7	21

Sumber/Source: Dinas/Instansi Vertikal di Kabupaten Kulon Progo/ *Government agencies in Kulon Progo Regency*

Catatan/Note *) Data terbaru belum tersedia

Tabel 2.3.7 **Banyaknya Pegawai Instansi Vertikal menurut Golongan di Kabupaten Kulon Progo, 2020**
Table 2.3.7 **Number of Officials in Government Agencies by Rank in Kulon Progo Regency, 2020**

Nama Instansi Institution Name	Golongan Rank				Jumlah/ Total
	I	II	III	IV	
(1)	(2)	(3)	(4)	(5)	(6)
Kantor Pertanahan	-	8	48	8	64
Badan Pusat Statistik	-	2	28	5	35
Balai Besar Veteriner (BBVET) Wates	-	9	62	16	87
Kantor Kementerian Agama	7	110	373	260	750
Pengadilan Agama Wates	-	1	19	4	24
Pengadilan Negeri Wates Kelas I B	42
Kejaksaan Negeri Kulon Progo	-	20	40	-	60
Kantor Pelayanan Pajak Pratama Wates	-	14	64	10	88
Rumah Tahanan Negara Kelas II B Wates	-	31	36	-	67
KODIM 0731/Kulon Progo	36	208	30	-	274
Kanminvetcad IV-17/KLP *)
Kepolisian Resort Kulon Progo	-	937	176	11	1 124
Komando Sektor Hanudnas/ Satuan RADAR 215 Congot	22	34	13	1	70
Kantor Pelayanan Perbendaharaan Negara *)	-	-	18	2	20
Rumah Penyimpanan Benda Sitaan Negara Kelas II Wates	-	7	13	1	21

Sumber/Source: Dinas/Instansi Vertikal di Kabupaten Kulon Progo/ Government agencies in Kulon Progo Regency

Catatan/Note *) Data terbaru belum tersedia

Tabel
Table 2.3.8

Banyaknya Perangkat Pemerintahan Desa menurut Status Pegawai dan Kecamatan di Kabupaten Kulon Progo, 2020
Number of Village Officials by Status and Subdistrict in Kulon Progo Regency, 2020

Kecamatan Subdistrict	Kepala Desa/ Lurah Chief of village		Sekretaris desa Secretary of Village		Kepala Bagian Section Chief		Dukuh Hamlet		Jumlah Total	
	PN	NPN	PN	NPN	PN	NPN	PN	NPN	PN	NPN
(1)	(2)	(3)	(4)	(5)	(6)	(7)	(8)	(9)	(10)	(11)
Temon	-	15	-	15	-	77	-	94	-	201
Wates	1	7	1	7	5	38	-	52	7	104
Panjatan	-	11	-	11	-	55	-	99	-	176
Galur	-	7	-	7	-	37	-	75	-	126
Lendah	-	6	-	6	-	30	-	61	-	103
Sentolo	-	8	-	8	-	40	-	83	-	139
Pengasih	-	7	-	7	-	36	-	79	-	129
Kokap	-	5	-	5	-	27	-	63	-	100
Girimulyo	-	4	-	4	-	20	-	56	-	84
Nanggulan	-	6	-	6	-	29	-	60	-	101
Kalibawang	-	4	-	4	-	21	-	84	-	113
Samigaluh	-	7	-	7	-	36	-	105	-	155
Kulon Progo	1	87	1	87	5	446	-	911	7	1 531

Sumber/Source: Badan Pemberdayaan Masyarakat Pemerintahan Desa Perempuan dan KB Kab.Kulon Progo/ Office of Community Empowerment, Village Governance, Women and Family Planning Affairs of Kulon Progo Regency

Catatan/Note: PN = Pegawai negeri/ Official
NPN = Non Pegawai negeri/ Non Official

Tabel
Table 2.3.9**Banyaknya Perangkat Pemerintahan Desa menurut Status Pegawai dan Kecamatan di Kabupaten Kulon Progo, 2020**
Number of Village Officials by Status and Subdistrict in Kulon Progo Regency, 2020

Kecamatan Subdistrict	Kepala Desa/ Lurah Chief of village		Sekretaris desa Secretary of Village		Kepala Bagian Section Chief		Dukuh Hamlet		Jumlah Total	
	L/M	P/F	L/M	P/F	L/M	P/F	L/M	P/F	L/M	P/F
(1)	(2)	(3)	(4)	(5)	(6)	(7)	(8)	(9)	(10)	(11)
Temon	15	-	8	7	63	14	84	10	170	31
Wates	7	-	1	6	29	9	47	5	84	20
Panjatan	11	-	8	3	48	7	90	9	157	19
Galur	7	-	3	4	26	11	68	7	104	22
Lendah	6	-	4	2	26	4	51	10	87	16
Sentolo	8	-	4	4	27	13	72	11	111	28
Pengasih	7	-	5	2	25	11	70	9	107	22
Kokap	4	1	3	2	22	5	57	6	86	14
Girimulyo	4	-	1	3	16	4	52	4	73	11
Nanggulan	6	-	6	0	20	9	58	2	90	11
Kalibawang	4	-	3	1	17	4	77	7	101	12
Samigaluh	7	-	6	1	27	9	93	12	133	22
Kulon Progo	86	1	52	35	346	100	819	92	1 303	228

Sumber/Source: Badan Pemberdayaan Masyarakat Pemerintahan Desa Perempuan dan KB Kab.Kulon Progo/ Office of Community Empowerment, Village Governance, Women and Family Planning Affairs of Kulon Progo Regency

Catatan/Note: L/M = Laki-laki/ Male
P/F = Perempuan/ Female

2.4 KEUANGAN PEMERINTAH GOVERNMENT FINANCE

Tabel 2.4.1 Realisasi Pendapatan Pemerintah Kabupaten Kulon Progo Menurut Jenis Pendapatan (rupiah), 2017–2020
Actual Kulon Progo Regency Government Revenues by Kind of Revenues (rupiahs), 2017–2020

Jenis Pendapatan/Kind of Revenues	2017	2018
(1)	(2)	(3)
1. Pendapatan Asli Daerah (PAD)/Regional Revenue	249 692 648 564	211 047 699 573
1.1 Pajak Daerah/Regional Tax	47 237 503 607	59 412 848 634
1.2 Retribusi Daerah/Regional Retribution	7 340 858 186	9 488 343 029
1.3 Hasil Perusahaan Milik Daerah dan Pengelolaan Kekayaan Daerah yang Dipisahkan/Regional-Owned Company Revenue and Separated Management of Regional Wealth	15 783 395 764	14 475 590 012
1.4 Lain-lain PAD yang Sah/Other Regional Revenue	179 330 891 007	127 670 917 898
2. Dana Perimbangan/Balance Funds	942 334 184 917	973 566 098 525
2.1 Bagi Hasil Pajak dan Bukan Pajak/Tax Sharing and Non-Tax Sharing Revenue	26 200 469 908	19 814 049 431
2.2 Dana Alokasi Umum/General Allocation Fund	705 868 940 000	705 868 940 000
2.3 Dana Alokasi Khusus/Special Allocation Fund	210 264 775 009	247 883 109 094
3. Lain-lain Pendapatan yang Sah/Other Revenue	233 083 453 037	375 218 335 240
3.1 Pendapatan Hibah/Grant	5 407 024 795	80 391 400 426
3.2 Dana Darurat/Emergency Fund	-	-
3.3 Dana Bagi Hasil Pajak dari Provinsi dan Pemerintah Daerah Lainnya/Tax Sharing Revenue from Provincial and Other Regional Governments	79 733 816 869	84 339 593 814
3.4 Dana Penyesuaian dan Otonomi Daerah/Regional Adjustment and Autonomy Fund	50 890 070 000	62 250 000 000
3.5 Bantuan Keuangan dari Provinsi atau Pemerintah Daerah Lainnya/Financial Assistance from Provincial or Other Regional Governments	19 425 064 373	71 556 531 000
3.6 Dana Desa	77 627 477 000	76 680 810 000
3.7 Lainnya/Others	-	-
Jumlah/Total	1 425 110 286 517	1 559 832 133 339

Lanjutan Tabel/*Continued Table 2.4.1*

Jenis Pendapatan/ <i>Kind of Revenues</i>	2019	2020 *)
(1)	(4)	(5)
1. Pendapatan Asli Daerah (PAD)/<i>Regional Revenue</i>	237 876 805 206,17	254 367 613 344,32
1.1 Pajak Daerah/ <i>Regional Tax</i>	64 577 518 904,65	80 314 805 810,86
1.2 Retribusi Daerah/ <i>Regional Retribution</i>	9 232 109 563,71	8 877 076 277,97
1.3 Hasil Perusahaan Milik Daerah dan Pengelolaan Kekayaan Daerah yang Dipisahkan/ <i>Regional-Owned Company Revenue and Separated Management of Regional Wealth</i>	14 543 795 959,54	12 652 222 287,37
1.4 Lain-lain PAD yang Sah/ <i>Other Regional Revenue</i>	149 523 380 778,27	152 523 508 968,12
2. Dana Perimbangan/<i>Balance Funds</i>	1 039 945 781 336,00	949 989 624 014,00
2.1 Bagi Hasil Pajak dan Bukan Pajak/ <i>Tax Sharing and Non-Tax Sharing Revenue</i>	13 999 608 766,00	24 809 141 696,00
2.2 Dana Alokasi Umum/ <i>General Allocation Fund</i>	732 088 720 000,00	658 092 730 000,00
2.3 Dana Alokasi Khusus/ <i>Special Allocation Fund</i>	293 857 452 570,00	267 087 752 318,00
3. Lain-lain Pendapatan yang Sah/<i>Other Revenue</i>	394 447 604 992,99	468 888 044 262,00
3.1 Pendapatan Hibah/ <i>Grant</i>	44 046 763 848,00	48 627 350 000,00
3.2 Dana Darurat/ <i>Emergency Fund</i>	-	-
3.3 Dana Bagi Hasil Pajak dari Provinsi dan Pemerintah Daerah Lainnya/ <i>Tax Sharing Revenue from Provincial and Other Regional Governments</i>	91 295 702 627,99	88 092 018 037,00
3.4 Dana Penyesuaian dan Otonomi Daerah/ <i>Regional Adjustment and Autonomy Fund</i>	68 604 961 000,00	68 069 773 000,00
3.5 Bantuan Keuangan dari Provinsi atau Pemerintah Daerah Lainnya/ <i>Financial Assistance from Provincial or Other Regional Governments</i>	100 162 270 517,00	170 547 095 225,00
3.6 Dana Desa	90 337 907 000,00	93 551 808 000,00
3.7 Lainnya/ <i>Others</i>	-	-
Jumlah/<i>Total</i>	1 672 270 191 535,16	1 673 245 281 620,32

Sumber/*Source*: Badan Keuangan dan Asset Daerah Kab Kulon Progo /*Revenues, Finance and Regional Asset Management Service of Kulon Progo Regency*

Catatan/*Note*: *) Data belum audit/*Unaudited*

Tabel
Table 2.4.2**Realisasi Belanja Pemerintah Kabupaten Kulon Progo
Menurut Jenis Belanja (ribu rupiah), 2017–2020
Actual Kulon Progo Regency Government Expenditures by
Kind of Expenditures (rupiahs), 2017–2020**

Jenis Pendapatan Kind of Revenues	2017	2018
(1)	(2)	(3)
1. Belanja Tidak Langsung/Indirect Expenditures	810 863 636 032	792 780 442 090
1.1 Belanja Pegawai/Personnel Expenditures	605 074 534 860	592 498 792 458
1.2 Belanja Bunga/Interest Expenditures	461 445 589	362 173 265
1.3 Belanja Subsidi/Subsidies Expenditures	-	-
1.4 Belanja Hibah/Grant Expenditures	21 776 383 400	23 611 461 499
1.5 Belanja Bantuan Sosial/Social Aid Expenditures	25 261 804 400	20 518 400 000
1.6 Belanja Bagi Hasil/Sharing Fund Expenditure	4 600 444 223	4 004 687 872
1.7 Belanja Bantuan Keuangan/Financial Aids Expenditures	152 702 639 556	151 617 651 996
1.8 Belanja Tidak Terduga/Unpredicted Expenditures	986 384 004	167 275 000
2. Belanja Langsung/Direct Expenditures	619 592 367 935	688 227 893 837
2.1 Belanja Pegawai/Personnel Expenditures	34 134 405 526	34 857 358 904
2.2 Belanja Barang dan Jasa/Goods and Services Expenditures	326 691 503 385	312 876 148 505
2.3 Belanja Modal/Capital Expenditure	258 766 459 024	340 494 386 428
Jumlah/Total	1 430 456 003 967	1 481 008 335 927

Lanjutan Tabel/*Continued Table 2.4.2*

Jenis Pendapatan <i>Kind of Revenues</i>	2019	2020 *)
(1)	(4)	(5)
1. Belanja Tidak Langsung/<i>Indirect Expenditures</i>	848 995 357 678,06	874 829 109 697,00
1.1 Belanja Pegawai/ <i>Personnel Expenditures</i>	626 229 036 008,00	609 049 296 920,00
1.2 Belanja Bunga/ <i>Interest Expenditures</i>	286 819 882,06	139 969 730,00
1.3 Belanja Subsidi/ <i>Subsidies Expenditures</i>	-	-
1.4 Belanja Hibah/ <i>Grant Expenditures</i>	28 014 985 418,00	31 391 954 253,00
1.5 Belanja Bantuan Sosial/ <i>Social Aid Expenditures</i>	17 836 800 000,00	10 912 616 370,00
1.6 Belanja Bagi Hasil/ <i>Sharing Fund Expenditure</i>	10 393 985 452,00	7 440 234 929,00
1.7 Belanja Bantuan Keuangan/ <i>Financial Aids Expenditures</i>	165 958 055 072,00	161 486 597 000,00
1.8 Belanja Tidak Terduga/ <i>Unpredicted Expenditures</i>	275 675 846,00	54 408 440 495,00
2. Belanja Langsung/<i>Direct Expenditures</i>	822 666 453 088,22	716 341 650 306,15
2.1 Belanja Pegawai/ <i>Personnel Expenditures</i>	44 616 748 099,96	34 668 720 773,10
2.2 Belanja Barang dan Jasa/ <i>Goods and Services Expenditures</i>	356 114 161 315,55	359 242 011 559,05
2.3 Belanja Modal/ <i>Capital Expenditure</i>	421 935 543 762,71	322 430 917 974,00
Jumlah/<i>Total</i>	1 671 661 810 766,28	1 591 170 760 003,15

Sumber/*Source*: Badan Keuangan dan Asset Daerah Kab Kulon Progo /*Revenues, Finance and Regional Asset Management Service of Kulon Progo Regency*

Catatan/*Note*: *) Data belum audit/*Unaudited*

Tabel 2.4.3 Anggaran dari Penerimaan dan Pengeluaran Daerah kabupaten Kulon Progo (rupiah), 2017–2020
Revenues and Expenditure Budgeting of Kulon Progo Regency (rupiahs), 2017–2020

Jenis Pendapatan Kind of Revenues	2017	2018
(1)	(2)	(3)
A. Penerimaan Daerah/Local Revenues	1 440 881 554 675	1 520 999 707 377
1. Pendapatan Asli Daerah/Local Government Original Receipts	242 829 753 092	203 857 992 504
2. Dana Perimbangan/Receipts from Balance Fund	967 937 059 000	984 788 557 396
3. Lain-lain Pendapatan yang Sah/Others Income	230 114 742 583	332 353 157 477
B. Pengeluaran Daerah/ Local Expenditure	1 500 272 761 387	1 560 794 867 239
1. Belanja Tidak Langsung/ Indirect Expense	847 339 962 070	837 484 546 404
1.1. Belanja Pegawai/Wages	626 381 850 127	628 214 926 495
1.2. Belanja Bunga/Interest Expense	463 757 840	477 109 379
1.3. Belanja Subsidi/ Subsidiary Expense	-	0
1.4. Belanja Hibah/ Grant Expense	30 208 075 000	23 812 240 000
1.5. Belanja Bantuan Sosial/ Social Aid Expense	27 731 054 400	21 477 200 000
1.6. Belanja Bagi Hasil kepada Provinsi/Kab/Profit Share to Province/Regency Expense	6 288 916 745	6 522 213 000
1.7. Belanja Bantuan Keuangan kepada Prov/Financial Aid to Province Expense	152 750 618 660	151 617 662 000
1.8. Belanja Tidak Terduga/Unexpected Expense	3 515 689 298	5 363 195 530
2. Belanja Langsung/ Direct Expense	652 932 799 317	723 310 320 835
2.1 Belanja Pegawai/ Wages	35 975 078 012	36 239 560 690
2.2 Belanja Barang dan Jasa/ Goods and Services Expenses	347 468 351 781	327 492 687 089
2.3 Belanja Modal/ Capital Expenses	269 489 369 524	359 578 073 056
Surplus/Defisit	(59 391 206 712)	(39 795 159 862)

Lanjutan Tabel/Continued Table 2.4.3

Jenis Pendapatan Kind of Revenues	2019	2020 *)
(1)	(2)	(3)
A. Penerimaan Daerah/Local Revenues	1 679 140 832 603,91	1 641 669 995 259,23
1. Pendapatan Asli Daerah/Local Government Original Receipts	231 402 904 457,38	217 553 839 147,12
2. Dana Perimbangan/Receipts from Balance Fund	1 066 693 536 778,00	948 284 519 327,00
3. Lain-lain Pendapatan yang Sah/Others Income	381 044 391 368,53	475 831 636 785,11
B. Pengeluaran Daerah/ Local Expenditure	1 771 951 990 877,35	1 702 946 243 715,55
1. Belanja Tidak Langsung/ Indirect Expense	899 911 142 770,11	949 692 989 618,16
1.1. Belanja Pegawai/ Wages	670 216 028 766,22	649 934 819 997,81
1.2. Belanja Bunga/ Interest Expense	315 134 375,00	167 711 324,00
1.3. Belanja Subsidi/ Subsidiary Expense		
1.4. Belanja Hibah/ Grant Expense	31 251 825 000,00	32 231 170 000,00
1.5. Belanja Bantuan Sosial/ Social Aid Expense	18 725 700 000,00	20 040 000 000,00
1.6. Belanja Bagi Hasil kepada Provinsi/Kab/Profit Share to Province/Regency Expense	11 372 633 000,00	7 926 939 994,00
1.7. Belanja Bantuan Keuangan kepada Prov/Financial Aid to Province Expense	165 958 055 072,00	162 327 953 974,00
1.8. Belanja Tidak Terduga/ Unexpected Expense	2 071 766 556,89	77 064 394 328,35
2. Belanja Langsung/ Direct Expense	872 040 848 107,24	753 253 254 097,39
2.1 Belanja Pegawai/ Wages	47 067 018 595,00	35 650 677 507,00
2.2 Belanja Barang dan Jasa/ Goods and Services Expenses	363 331 032 561,24	376 757 255 995,39
2.3 Belanja Modal/ Capital Expenses	461 642 796 951,00	340 845 320 595,00
Surplus/Defisit	(92 811 158 273,44)	(61 276 248 456,32)

Sumber/Source: Badan Keuangan dan Asset Daerah Kab Kulon Progo /Revenues, Finance and Regional Asset Management Service of Kulon Progo Regency

Catatan/Note : *) Data belum audit/Unaudited

Jumlah Penduduk Kulon Progo Tahun 2020

436.395

 Jiwa

Laki-laki



216.167

Perempuan



220.228

Rasio
Jenis Kelamin

98

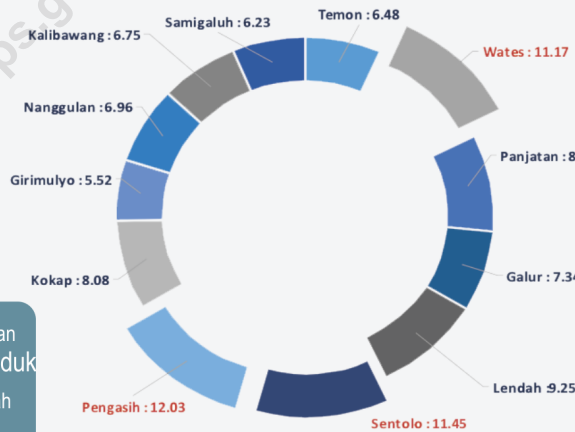
Kepadatan Penduduk Kulon Progo

744

Jiwa/km²



Persentase Penduduk Kulon Progo



Laju Pertumbuhan Penduduk
Kulon Progo 2010 - 2020

1,12

3 Kapanewon dengan
persentase penduduk
terbesar adalah
**Wates, Sentolo,
dan Pengasih**



Penduduk 15 tahun ke atas
yang **Bekerja** di Kulon Progo
mencapai **259.421**

Penduduk 15 tahun ke atas
yang **Menganggur** di Kulon Progo
mencapai **10.005**



PENJELASAN TEKNIS

1. **Sumber utama data kependudukan** adalah sensus penduduk yang dilaksanakan setiap sepuluh tahun sekali. Sensus penduduk telah dilaksanakan sebanyak enam kali sejak Indonesia merdeka, yaitu tahun 1961, 1971, 1980, 1990, 2000, dan 2010. Di dalam sensus penduduk, pencacahan dilakukan terhadap seluruh penduduk yang berdomisili di wilayah teritorial Indonesia termasuk warga negara asing kecuali anggota korps diplomatik negara sahabat beserta keluarganya. Metode pengumpulan data dalam sensus dilakukan dengan wawancara antara petugas sensus dengan responden dan juga melalui e-census. Pencatatan penduduk menggunakan konsep usual residence, yaitu konsep di mana penduduk biasa bertempat tinggal. Bagi penduduk yang bertempat tinggal tetap dicacah di mana mereka biasa tinggal, sedangkan untuk penduduk yang tidak bertempat tinggal tetap dicacah di tempat di mana mereka ditemukan petugas sensus pada malam 'Hari Sensus'. Termasuk penduduk yang tidak bertempat tinggal tetap adalah tuna wisma, awak kapal berbendera Indonesia, penghuni perahu/rumah apung, masyarakat terpencil/terasing, dan pengungsi. Bagi mereka

TECHNICAL NOTES

1. *The main source of demographic data is population census, which is conducted every ten years. Population Census has been conducted six times since Indonesia's independence: 1961, 1971, 1980, 1990, 2000, and 2010. The population census enumerates all residents who domicile in the entire territory of Indonesia including foreign citizens except the diplomatic corps members and their families. The method of data collection in a population census involves interviewing respondents and conducting e-census. Enumeration of the population uses the concept of "usual residence", which is the concept of "places where people usually live". De jure was applied to the permanent residents, while de facto was applied to non-permanent residents. The permanent residents were enumerated in place where they normally live, the non-permanent residents were enumerated where they were found by the enumerators, on the night of 'Census Date'. The non permanent residents include homeless people, ship crew, boat people, remote area community, and internally displaced persons. Those who had permanent residence and had been travelling away from their home for six months or more were not enumerated in their permanent*

yang mempunyai tempat tinggal tetap dan sedang bepergian ke luar wilayah lebih dari enam bulan, tidak dicacah di tempat tinggalnya, tetapi dicacah di tempat tujuannya.

2. **Penduduk Indonesia** adalah semua orang yang berdomisili di wilayah teritorial Indonesia selama 6 bulan atau lebih dan atau mereka yang berdomisili kurang dari 6 bulan tetapi bertujuan menetap.
3. **Rata-rata pertumbuhan penduduk** adalah angka yang menunjukkan tingkat pertambahan penduduk per tahun dalam jangka waktu tertentu.
4. **Kepadatan penduduk** adalah banyaknya penduduk per kilometer persegi.
5. **Rasio jenis kelamin** adalah perbandingan antara banyaknya penduduk laki-laki dengan banyaknya penduduk perempuan pada suatu daerah dan waktu tertentu. Biasanya dinyatakan dengan banyaknya penduduk laki-laki untuk 100 penduduk perempuan.
6. **Sumber utama data ketenagakerjaan** adalah Survei Angkatan Kerja Nasional (Sakernas). Survei ini khusus dirancang untuk mengumpulkan

place, but in the place where they were during the census.

2. **The population of Indonesia** are all residents of the entire territory of Indonesia who have stayed for six months or longer, and those who intended to stay more than six months even though their length of stay is less than six months.
3. **The average growth rate of population** is the annual population growth rate over a certain period.
4. **Population density** is the number of inhabitants per square kilometer.
5. **Sex ratio** is the ratio of males population to females population in a given area and time, usually expressed as the number of males for every 100 females.
6. **The main source of employment data** is National Labour Force Survey (Sakernas). This survey is specifically designed to collect information on labour force

informasi/ data ketenagakerjaan. Pada beberapa survei sebelumnya, pengumpulan data ketenagakerjaan dipadukan dalam kegiatan lainnya, seperti Survei Sosial Ekonomi Nasional (Susenas), Sensus Penduduk (SP), dan Survei Penduduk Antarsensus (SUPAS). Sakernas pertama kali diselenggarakan pada tahun 1976, kemudian dilanjutkan pada tahun 1977 dan 1978. Pada tahun 1986–1993, Sakernas diselenggarakan secara triwulanan, sejak tahun 1994–2001, Sakernas dilaksanakan secara tahunan, yaitu setiap bulan Agustus. Pada tahun 2002–2004, di samping Sakernas Tahunan dilakukan pula Sakernas Triwulanan. Pada tahun 2005–2010, pengumpulan data Sakernas dilaksanakan secara semesteran pada Februari (Semester I) dan Agustus (Semester II). Tahun 2011–2014 Sakernas dilaksanakan Triwulanan, yaitu Februari (Triwulan I), Mei (Triwulan II), Agustus (Triwulan III), dan November (Triwulan IV). Sakernas Triwulanan ini dimaksudkan untuk memantau indikator ketenagakerjaan secara dini di Indonesia yang mengacu pada The Key Indicators of the Labour Market (KILM) yang direkomendasikan oleh The International Labour Organization (ILO). Mulai tahun

statistics. Previously, the collection of such data was integrated with other surveys, such as National Socioeconomic Survey (Susenas), Population Census (SP), and Intercensal Population Survey (SUPAS). The first Sakernas was conducted in 1976, then conducted annually during the period 1977–1978. During 1986–1993, Sakernas was conducted quarterly in all provinces in Indonesia, only since 1994 until 2001 Sakernas was conducted yearly, every August of the year. During the period 2002–2004, besides a yearly Sakernas, BPS also conducted a quarterly Sakernas. During the period 2005–2010, Sakernas has been conducted in semester period, i.e. February (First Semester) and August (Second Semester). During 2011–2014, Sakernas is conducted on a quarterly basis ie: February (First Quarter), May (Second Quarter), August (Third Quarter), and November (Fourth Quarter). A Quarterly Sakernas is aimed to monitor the prompt indicators of Indonesian labour market which referred to The Key Indicators of the Labour Market (KILM) recommended by The International Labour Organization (ILO). Since 2015, the Sakernas has been conducted on biannual basis again, the first semester on February and the later semester on August. Since 2001 Sakernas,

2015, pengumpulan data Sakernas dilaksanakan kembali secara semesteran pada Februari (Semester I) dan Agustus (Semester II). Sejak Sakernas 2001, konsep status pekerjaan dan pengangguran mengalami perluasan dan penyempurnaan. Status pekerjaan yang pada Sakernas 2000 hanya 5 kategori, mulai tahun 2001 ditambahkan kategori baru, yaitu: pekerja bebas di pertanian dan pekerja bebas di nonpertanian. Selain itu, dalam rangka menyesuaikan dengan konsep ILO, konsep pengangguran terbuka diperluas, yaitu di samping mencakup penduduk yang aktif mencari pekerjaan, mencakup pula kelompok penduduk yang sedang mempersiapkan usaha/pekerjaan baru, kelompok penduduk yang tidak mencari pekerjaan karena merasa tidak mungkin mendapatkan pekerjaan, serta kelompok penduduk yang tidak aktif mencari pekerjaan dengan alasan sudah mempunyai pekerjaan, tetapi belum mulai bekerja. Hasil Sakernas Semester I (Februari 2018) disajikan sampai tingkat provinsi (jumlah sampel 50.000 rumah tangga). Sementara itu, Sakernas Semester II (Agustus 2018) disajikan sampai tingkat kabupaten/ kota dengan jumlah sampel sebesar 200.000 rumah tangga. Tingkat pemasukan dokumen pada Sakernas Agustus

the concept of employment status and unemployment was revised. The employment status previously covered only 5 categories, but since 2001 two new categories of casual employee both in agriculture and non-agriculture sectors have been added. In addition, to adapt the ILO concept, the concept of unemployment was also extended. Unemployment covers population who were looking for work, population who were establishing a new business/firm/establishment, discouraged job seekers, and those who were not actively looking for work with the reason of already having job but not starting to work (future starter). The results of Sakernas for first semester (February 2018) were presented at provincial level (sample size 50,000 households), while for the second semester (August 2018) were presented up to regency/municipal level (sample size 200,000 households). The response rate for August 2018 Sakernas was 93.70 percent. Since 2014, the weighting of 2010–2035 population projection results was applied in the Sakernas.

2018 sebesar 93,70 persen. Sejak 2014, Sakernas menggunakan penimbang hasil proyeksi penduduk tahun 2010–2035.

7. **Penduduk usia kerja** adalah penduduk yang berumur 15 tahun ke atas.
8. **Angkatan kerja** adalah penduduk usia kerja (15 tahun ke atas) yang bekerja, punya pekerjaan namun sementara tidak bekerja, dan pengangguran.
9. **Bekerja** adalah kegiatan ekonomi yang dilakukan oleh seseorang dengan maksud memperoleh atau membantu memperoleh pendapatan atau keuntungan dan lamanya bekerja paling sedikit 1 jam secara terus menerus dalam seminggu yang lalu (termasuk pekerja keluarga tanpa upah yang membantu dalam suatu usaha/ kegiatan ekonomi).
10. **Jumlah jam kerja seluruhnya** adalah jumlah jam kerja yang digunakan untuk bekerja (tidak termasuk jam kerja istirahat resmi dan jam kerja yang digunakan untuk hal-hal di luar pekerjaan).
11. **Lapangan usaha** adalah bidang kegiatan dari pekerjaan/tempat bekerja di mana seseorang bekerja. Klasifikasi lapangan usaha mengikuti Klasifikasi Baku Lapangan Usaha Indonesia (KBLI) dalam 1 digit.
7. **Working age population** is persons of 15 years and over.
8. **Labor force or economically active** are persons of 15 years and over, who in the previous week were working, temporarily absent from work but having jobs, and unemployment.
9. **Working** means an activity done by a person who worked intended to earn income by doing work or helping to do work at least one hour continuously during the reference week (including unpaid family worker/s for any economic Activity).
10. **Total working hours** is the total hours spent by an employee to perform all jobs (excluding the time used for other activities which are not classified as work).
11. **Industry** is field of a person's activity or establishment. The classification of industries refers to the Indonesia Standard Industrial Classification (KBLI) in one digit.

- 12. Status pekerjaan** adalah kedudukan seseorang dalam unit usaha/kegiatan dalam melakukan pekerjaan.
- 13. Berusaha sendiri** adalah bekerja atau berusaha dengan menanggung risiko secara ekonomis, yaitu dengan tidak kembalinya ongkos produksi yang telah dikeluarkan dalam rangka usahanya tersebut, serta tidak menggunakan pekerja dibayar maupun pekerja tak dibayar, termasuk yang sifat pekerjaannya memerlukan teknologi atau keahlian khusus.
- 14. Berusaha dibantu buruh tidak tetap/buruh tak dibayar** adalah bekerja atau berusaha atas risiko sendiri, dan menggunakan buruh/pekerja tak dibayar dan atau buruh/pekerja tidak tetap.
- 15. Berusaha dibantu buruh tetap/ buruh dibayar** adalah bekerja atau berusaha atas risiko sendiri, dan menggunakan buruh/pekerja dibayar dan atau buruh/pekerja tetap.
- 16. Buruh/Karyawan/Pegawai** adalah seseorang yang bekerja pada orang lain atau instansi/ kantor/ perusahaan secara tetap dengan menerima upah/gaji baik berupa uang maupun barang. Buruh yang tidak mempunyai majikan tetap, tidak digolongkan sebagai buruh/karyawan/
- 12. Employment status** is the status of a person at his place of work or establishment where he was employed.
- 13. Own-account worker:** a person who works at her/his own risk without assisted by paid per mount worker or unpaid worker include technical job or skill job.
- 14. Employer assisted by temporary worker/unpaid worker:** a person who works at her/his own risk and assisted by temporary worker/ unpaid worker.
- 15. Employer assisted by permanent worker/paid worker:** a person who does his/her business at her/ his own risk at least one assisted by paid permanent worker.
- 16. Employee:** a person who work permanently for other people or institution/office/company and gains some money/cash or goods as wage/salary. Labor who have no permanent employer is not categorized as a laborer/ worker/ employee but casual worker. A laborers in general is considered

pegawai, tetapi sebagai pekerja bebas. Seseorang dianggap memiliki majikan tetap jika memiliki 1 (satu) majikan (orang/ rumah tangga) yang sama dalam sebulan terakhir. Khusus pada sektor bangunan batasannya tiga bulan. Apabila majikannya instansi/lembaga, boleh lebih dari satu.

to have a permanent employer if he has the same employer during the past month, particularly for building construction sector is 3 months. If the employer is an institution, more than 1 (one) employer is allowed.

17. Pekerja Bebas adalah seseorang yang bekerja pada orang lain/ majikan/institusi yang tidak tetap (lebih dari 1 majikan dalam sebulan terakhir) yang mencakup pertanian maupun nonpertanian, baik berupa usaha rumah tangga maupun bukan usaha rumah tangga atas dasar balas jasa dengan menerima upah atau imbalan baik berupa uang maupun barang, dan baik dengan sistem pembayaran harian maupun borongan. Usaha pertanian meliputi: pertanian tanaman pangan, perkebunan, kehutanan, peternakan, perikanan dan perburuan, termasuk jasa pertanian. Usaha nonpertanian meliputi: usaha di sektor pertambangan, sektor industri, sektor listrik, gas dan air, sektor konstruksi/bangunan, sektor perdagangan, sektor angkutan, pergudangan dan komunikasi, sektor keuangan, asuransi, usaha persewaan bangunan, tanah dan jasa perusahaan, sektor jasa kemasyarakatan, sosial dan

17. Casual Worker is a person who does not work permanently for other people/employer/institution (more than 1 employer during the last 1 month) which includes agricultural or non agricultural sector either home industry or not home industry based on remuneration paid with money or goods, and based on daily or contract payment system
Agricultural : industry covers food-based agricultural, plantation, forestry, breeding, fishery, including agricultural services. Non-agricultural : industry covers industries in mining, electricity, gas, water, building construction, trade, transportation, warehousing and communication, financial, insurance, property leasing and services industry, public services, social and individual services.

perorangan.

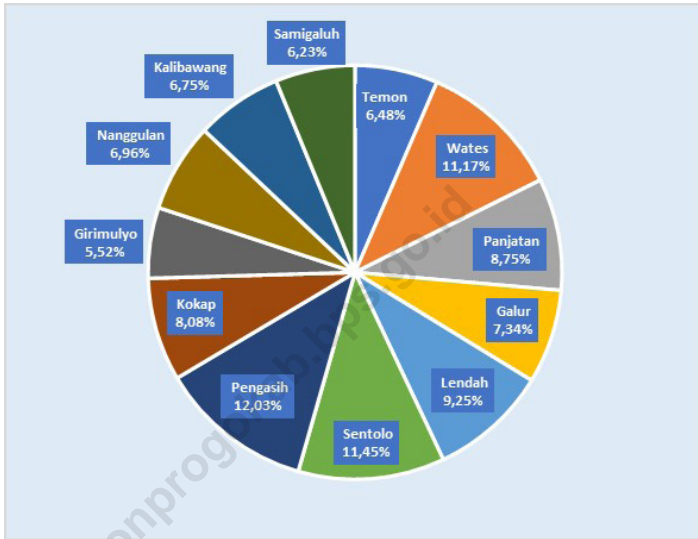
18. Pekerja keluarga/tak dibayar adalah seseorang yang bekerja membantu orang lain yang berusaha dengan tidak mendapat upah/gaji, baik berupa uang maupun barang.

18. Unpaid/contributing family worker: *a person who works for other people without pay in cash or goods.*

<https://kulonprogokab.bps.go.id>

Gambar 3.1
Figures

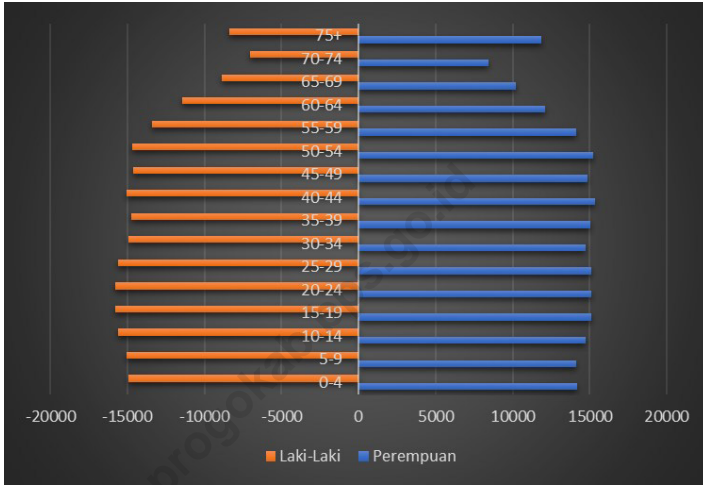
Persentase Penduduk Menurut Kecamatan di Kabupaten Kulon Progo, 2020
Percentage Distribution of Population by Subdistrict in Kulon Progo Regency, 2020



Sumber/Source: Hasil SP2020 (September)/The result of the 2020 Population Census (September)

Gambar
Figures 3.2

Jumlah Penduduk Kabupaten Kulon Progo Menurut Kelompok Umur dan Jenis Kelamin, 2020
Population in Kulon Progo Regency by Age-Group and Sex, 2020



Sumber/Source: Hasil SP2020 (September)/The result of the 2020 Population Census (September)

**3.1 PENDUDUK
POPULATION**

Tabel 3.1.1 Penduduk, Laju Pertumbuhan Penduduk, Distribusi Persentase Penduduk, Kepadatan Penduduk, Rasio Jenis Kelamin Penduduk Menurut Kecamatan di Kabupaten Kulon Progo, 2020
Population, Population Growth Rate, Percentage Distribution of Population, Population Density, and Population Sex Ratio by Subdistrict in Kulon Progo Regency, 2020

Kecamatan Subdistrict	Penduduk Population	Laju Pertumbuhan Penduduk per Tahun 2010–2020 Annual Population Growth Rate (%) 2010–2020
(1)	(2)	(3)
Temon	28 263	1,40
Wates	48 738	1,00
Panjatan	38 179	1,30
Galur	32 047	0,93
Lendah	40 356	0,99
Sentolo	49 961	1,12
Pengasih	52 514	1,47
Kokap	35 244	1,21
Girimulyo	24 088	0,93
Nanggulan	30 358	1,05
Kalibawang	29 448	0,92
Samigaluh	27 199	0,94
Kabupaten Kulon Progo	436 395	1,12

Lanjutan Tabel/*Continued Table* 3.1.1

Kecamatan Subdistrict	Persentase Penduduk Percentage of Total Population (%)	Kepadatan Penduduk per km ² Population Density per sq.km
(1)	(4)	(5)
Temon	6,48	779
Wates	11,17	1 523
Panjatan	8,75	856
Galur	7,34	974
Lendah	9,25	1 134
Sentolo	11,45	949
Pengasih	12,03	852
Kokap	8,08	478
Girimulyo	5,52	439
Nanggulan	6,96	766
Kalibawang	6,75	556
Samigaluh	6,23	393
Kabupaten Kulon Progo	100,00	744

Lanjutan Tabel/*Continued Table* 3.1.1

Kecamatan <i>Subdistrict</i>	Rasio Jenis Kelamin <i>Population Sex Ratio</i>
(1)	(6)
Temon	99
Wates	99
Panjatan	98
Galur	98
Lendah	99
Sentolo	98
Pengasih	97
Kokap	99
Girimulyo	97
Nanggulan	98
Kalibawang	96
Samigaluh	100
Kabupaten Kulon Progo	98

Sumber/*Source*: Hasil SP2020 (September)/*The result of the 2020 Population Census (September)*

Tabel
Table 3.1.2**Banyaknya Penduduk menurut Kecamatan dan Jenis Kelamin di Kabupaten Kulon Progo, 2020**
Number of Population by Subdistrict and Sex in Kulon Progo Regency, 2020

Kecamatan Subdistrict	Laki-laki Male	Perempuan Female	Jumlah Total
(1)	(2)	(3)	(4)
Temon	14 071	14 192	28 263
Wates	24 241	24 497	48 738
Panjatan	18 887	19 292	38 179
Galur	15 864	16 183	32 047
Lendah	20 116	20 240	40 356
Sentolo	24 720	25 241	49 961
Pengasih	25 820	26 694	52 514
Kokap	17 530	17 714	35 244
Girimulyo	11 852	12 236	24 088
Nanggulan	14 995	15 363	30 358
Kalibawang	14 449	14 999	29 448
Samigaluh	13 622	13 577	27 199
Kabupaten Kulon Progo	216 167	220 228	436 395

Sumber/Source: Hasil SP2020 (September)/The result of the 2020 Population Census (September)

Tabel
Table 3.1.3

**Jumlah Penduduk Kabupaten Kulon Progo Menurut
Kelompok Umur dan Jenis Kelamin, 2020**
*Population in Kulon Progo Regency by Age-Group and Sex,
2020*

Kelompok Umur <i>Age-Group</i>	Laki-Laki <i>Male</i>	Perempuan <i>Female</i>	Jumlah <i>Total</i>
(1)	(2)	(3)	(4)
0-4	14 969	14 172	29 141
5-9	15 077	14 142	29 219
10-14	15 637	14 753	30 390
15-19	15 798	15 106	30 904
20-24	15 771	15 095	30 866
25-29	15 614	15 080	30 694
30-34	14 958	14 754	29 712
35-39	14 739	15 041	29 780
40-44	15 084	15 343	30 427
45-49	14 608	14 834	29 442
50-54	14 718	15 197	29 915
55-59	13 388	14 118	27 506
60-64	11 437	12 128	23 565
65-69	8 908	10 179	19 087
70-74	7 042	8 406	15 448
75+	8 419	11 880	20 299
Jumlah Total	216 167	220 228	436 395

Sumber/Source: Hasil Perapihan Umur dari Data Administratif dan SP2020 (September)/*The Result of Smoothing Single Year of Age from Administrative Data and the 2020 Population Census (September)*

3.2 KETENAGAKERJAAN EMPLOYMENT

Tabel 3.2.1 Jumlah Penduduk Berumur 15 Tahun Keatas Menurut Jenis Kegiatan Selama Seminggu yang Lalu dan Jenis Kelamin di Kabupaten Kulon Progo, 2020
Population Aged 15 Years and Over by Type of Activity During The Previous Week and Sex in Kulon Progo Regency, 2020

Kegiatan Utama <i>Main Activity</i>	Jenis Kelamin/Sex		
	Laki-Laki <i>Male</i>	Perempuan <i>Female</i>	Jumlah <i>Total</i>
(1)	(2)	(3)	(4)
Angkatan Kerja <i>Economically Active</i>	144 449	124 977	269 426
Bekerja/ <i>Working</i>	138 595	120 826	259 421
Pengangguran Terbuka <i>Unemployment</i>	5 854	4 151	10 005
Bukan Angkatan Kerja <i>Economically Inactive</i>	23 381	53 164	76 545
Sekolah/ <i>School</i>	7 964	9 992	17 956
Mengurus Rumah Tangga <i>House Keeping</i>	9 140	38 258	47 398
Lainnya/ <i>Others</i>	6 277	4 914	11 191
Jumlah/Total	167 830	178 141	345 971

Sumber/Source: BPS, Survei Angkatan Kerja Nasional (Sakernas) Agustus/BPS-Statistics Indonesia, August National Labor Force Survey

Tabel 3.2.2
Table

Penduduk Berumur 15 Tahun ke Atas Menurut Pendidikan Tertinggi yang Ditamatkan dan Jenis Kegiatan Selama Seminggu yang Lalu di Kabupaten Kulon Progo, 2020
Population 15 Years of Age and Over by Educational Attainment and Type of Activity During the Previous Week in Kulon Progo Regency Municipality, 2020

Pendidikan Tertinggi yang Ditamatkan ¹ <i>Educational Attainment¹</i>	Angkatan Kerja/ <i>Economically Active</i>			Persentase Bekerja terhadap Angkatan Kerja (%) <i>Percentage of Working to Economically Active (%)</i>
	Bekerja <i>Working</i>	Pengangguran ² <i>Unemployment²</i>	Jumlah Angkatan Kerja <i>Total of Economically Active</i>	
(1)	(2)	(3)	(4)	(5)
0	74 552	1 265	75 817	98
1	47 542	2 252	49 794	95
2	101 978	5 120	107 098	95
3	35 349	1 368	36 717	96
Jumlah/Total	259 421	10 005	269 426	96

Lanjutan Tabel/Continued Table 3.2.2

Pendidikan Tertinggi yang Ditamatkan ¹ <i>Educational Attainment¹</i>	Bukan Angkatan Kerja <i>Not Economically Active</i>	Jumlah Total	Persentase Angkatan Kerja terhadap Penduduk Usia Kerja (%) <i>Percentage of Economically Active to Working Age Population (%)</i>
(1)	(6)	(7)	(8)
0	29 362	105 179	72
1	18 282	68 076	73
2	23 314	130 412	82
3	5 587	42 304	87
Jumlah/Total	76 545	345 971	78

- Catatan/Note: ¹ 0. ≤ Sekolah Dasar (SD)/≤ *Primary School*
 1. Sekolah Menengah Pertama/*Junior High School*
 2. Sekolah Menengah Atas/*Senior High School*
 3. Perguruan Tinggi/*Collage*
- ² 1. Mencari pekerjaan/*Looking for work*
 2. Mempersiapkan usaha/*Establishing a new business/firm*
 3. Merasa tidak mungkin mendapat pekerjaan/*Hopeless of job*
 4. Sudah punya pekerjaan tetapi belum mulai bekerja/*Have a job in future start*
- Sumber/Source: BPS, Survei Angkatan Kerja Nasional (Sakernas) Agustus/BPS-Statistics Indonesia, August National Labor Force Survey

Tabel
Table 3.2.3

Penduduk Berumur 15 Tahun Ke Atas yang Bekerja Selama Seminggu yang Lalu Menurut Status Pekerjaan Utama dan Jenis Kelamin di Kabupaten Kulon Progo, 2020
Population 15 Years of Age and Over who Worked During The Previous Week by Main Employment Status and Sex in Kulon Progo Regency, 2020

Status Pekerjaan Utama <i>Main Employment Status</i>	Laki-Laki <i>Male</i>	Perempuan <i>Female</i>	Jumlah <i>Total</i>
(1)	(2)	(3)	(4)
Berusaha sendiri <i>Own account worker</i>	21 795	19 634	41 429
Berusaha dibantu buruh tidak tetap/buruh tidak dibayar <i>Employer assisted by temporary worker/unpaid worker</i>	31 930	21 740	53 670
Berusaha dibantu buruh tetap/buruh dibayar <i>Employer assisted by permanent worker/paid worker</i>	4 305	1 316	5 621
Buruh/Karyawan/Pegawai/ <i>Employee</i>	49 255	37 787	87 042
Pekerja bebas di Pertanian <i>Casual worker in agriculture</i>	7 697	4 982	12 679
Pekerja bebas di Non Pertanian <i>Casual worker in Non-agriculture</i>	14 130	2 169	16 299
Pekerja keluarga/tak dibayar <i>Family worker/unpaid worker</i>	9 483	33 198	42 681
Jumlah/Total	138 595	120 826	259 421

Sumber/Source: BPS, Survei Angkatan Kerja Nasional (Sakernas) Agustus/BPS-Statistics Indonesia, August National Labor Force Survey

Tabel
Table 3.3.4

Jumlah Penduduk Usia Kerja (15 Tahun ke Atas) yang Bekerja Menurut Kelompok Umur dan Jenis Kelamin di Kabupaten Kulon Progo, 2020
Number of Working Age Population (15 Years and Over) that Currently Working by Age Group and Sex in Kulon Progo Regency, 2020

Kelompok Umur Age Group	Laki-Laki Male	Perempuan Female	Jumlah Total
(1)	(2)	(3)	(4)
15 - 24	13 129	11 652	24 781
25 - 54	86 424	72 618	159 042
55+	39 042	36 556	75 598
Jumlah/Total	138 595	120 826	259 421

Sumber/Source: BPS, Survei Angkatan Kerja Nasional (Sakernas) Agustus/BPS-Statistics Indonesia, August National Labor Force Survey

Tabel
Table 3.3.5

Jumlah Penduduk Usia Kerja (15 Tahun ke Atas) yang Bekerja Menurut Lapangan Usaha Utama dan Jenis Kelamin di Kabupaten Kulon Progo, 2020
Number of Working Age Population (15 Years and Over) that Currently Working by Major Sector and Sex in Kulon Progo Regency, 2020

Lapangan Usaha Utama <i>Major Sector</i>	Laki-Laki <i>Male</i>	Perempuan <i>Female</i>	Jumlah <i>Total</i>
(1)	(2)	(3)	(4)
A. Pertanian, Kehutanan, Perburuan, dan Perikanan / <i>Agriculture, Forestry, Hunting, and Fishery</i>	45 882	35 553	81 435
M. Pertambangan dan Penggalian/Mining and Quarrying; Industri Pengolahan/ <i>Manufacturing</i> Industry; Listrik, Gas dan Air/ <i>Electricity, Gas, and</i> Water; Bangunan/ <i>Construction</i>	40 488	31 777	72 265
S. Perdagangan Besar, Eceran; Rumah Makan dan Hotel; Angkutan, Pergudangan dan Komunikasi; Keuangan, Asuransi, Usaha persewaan bangunan, Tanah, dan jasa Perusahaan, Jasa kemasyarakatan, Sosial dan Perorangan / <i>Wholesale Trade, Retail Trade,</i> <i>Restaurant and Hotels, Transportation, Storage and</i> <i>Communication, Financing, Insurance, Real Estate and</i> <i>Business Services, Community, Social and Personal</i> <i>Services</i>	52 225	53 496	105 721
Jumlah/Total	138 595	120 826	259 421

Sumber/Source: BPS, Survei Angkatan Kerja Nasional (Sakernas) Agustus/BPS-Statistics Indonesia, August National Labor Force Survey

Tabel
Table 3.3.6

Penduduk 15 Tahun Ke Atas Yang Termasuk Pengangguran Terbuka Menurut Pendidikan dan Jenis Kelamin di Kabupaten Kulon Progo, 2020
Population 15 Years of Age and Over Who Were Categorized Unemployment by Educational Attainment and Sex in Kulon Progo Regency, 2020

Tingkat Pendidikan Educational Attainment	Laki-Laki Male	Perempuan Female	Jumlah Total
(1)	(2)	(3)	(4)
≤ Sekolah Dasar (SD)/≤ <i>Primary School</i>	968	297	1 265
SMP/ <i>Junior High School</i>	931	1 321	2 252
SMA/ <i>Senior High School</i>	3 337	1 783	5 120
Perguruan Tinggi/ <i>College</i>	618	750	1 368
Jumlah/Total	5 854	4 151	10 005

Sumber/Source : Badan Pusat Statistik/BPS-Statistics Indonesia

Tabel
Table 3.3.7

Jumlah Pencari Kerja Pendaftar Baru menurut Tingkat Pendidikan di Kabupaten Kulon Progo, 2020
Number of New Applicants of Job Seeker by Level of Education in Kulon Progo Regency, 2020

Bulan Month	Tingkat Pendidikan Educational level		
	SD Primary School	SLTP Junior High School	SMA/SMK dan sederajat Senior High School/ Vocational High School
(1)	(2)	(3)	(4)
Januari/January	-	4	192
Februari/February	1	14	230
Maret/Maret	-	13	261
April/April	-	31	34
Mei/May	-	6	69
Juni/June	2	14	558
Juli/July	-	2	276
Agustus/August	32	57	419
September/September	2	93	249
Oktober/October	43	64	378
November/November	63	110	224
Desember/December	75	96	364
Jumlah/Total	218	504	3 254

Lanjutan Tabel/Continued Table 3.2.7

Bulan Month	Tingkat Pendidikan Educational level		
	DI/DII Diploma I/II	DIII/ Sarjana Muda Bachelor	Sarjana Scholar
(1)	(5)	(6)	(7)
Januari/January	-	4	34
Februari/February	-	7	23
Maret/Maret	3	18	78
April/April	3	-	9
Mei/May	-	1	9
Juni/June	1	11	84
Juli/July	2	9	56
Agustus/August	1	8	34
September/September	1	13	44
Oktober/October	1	10	30
November/November	-	17	35
Desember/December	-	10	16
Jumlah/Total	12	108	452

Sumber/Source : Dinas Tenaga Kerja Kabupaten Kulon Progo/Official of Manpower, Kulon Progo Regency

**3.3 TRANSMIGRASI
TRANSMIGRATION**

Tabel 3.3.1 Target dan Realisasi Perpindahan Transmigrasi menurut Kecamatan di Kabupaten Kulon Progo, 2020
Target and Realization of Transmigration Dispatch by Subdistrict in Kulon Progo Regency, 2020

Kecamatan Subdistrict	Transmigrasi Umum General Transmigration			TSM Spontaneous and Independent Transmigration		
	Target Target (KK)	Realisasi *) Realization		Target Target (KK)	Realisasi Realization	
		(KK) Family	Jiwa Persons		(KK) Family	Jiwa Persons
(1)	(2)	(3)	(4)	(5)	(6)	(7)
Temon	-	-	-	-	-	-
Wates	1	-	-	-	-	-
Panjatan	1	-	-	-	-	-
Galur	2	-	-	-	-	-
Lendah	-	-	-	-	-	-
Sentolo	-	-	-	-	-	-
Pengasih	-	-	-	-	-	-
Kokap	3	-	-	-	-	-
Girimulyo	-	-	-	-	-	-
Nanggulan	-	-	-	-	-	-
Kalibawang	-	-	-	-	-	-
Samigaluh	3	-	-	-	-	-
Kulon Progo	10	-	-	-	-	-

Lanjutan Tabel/Continued Table 3.3.1

Kecamatan Subdistrict	Penataan Management			Jumlah Total		
	Target Target (KK)	Realisasi Realization		Target Target (KK)	Realisasi Realization	
		(KK) Family	Jiwa Persons		(KK) Family	Jiwa Persons
(1)	(8)	(9)	(10)	(11)	(12)	(13)
Temon	-	-	-	-	-	-
Wates	-	-	-	1	-	-
Panjatan	-	-	-	1	-	-
Galur	-	-	-	2	-	-
Lendah	-	-	-	-	-	-
Sentolo	-	-	-	-	-	-
Pengasih	-	-	-	-	-	-
Kokap	-	-	-	3	-	-
Girimulyo	-	-	-	-	-	-
Nanggulan	-	-	-	-	-	-
Kalibawang	-	-	-	-	-	-
Samigaluh	-	-	-	3	-	-
Kulon Progo	-	-	-	10	-	-

Sumber/Source : Dinas Tenaga Kerja Kabupaten Kulon Progo/Official of Manpower, Kulon Progo Regency

Catatan/Note : *) Karena adanya wabah Covid-19, pada Tahun 2020 tidak ada pemberangkatan Transmigrasi secara Nasional

Tabel 3.3.2
Table

Target dan Realisasi Pemandangan Transmigrasi Berdasar Propinsi Penempatan di Kabupaten Kulon Progo, 2020
Target and Realization of Transmigration Dispatch by Province of Destination in Kulon Progo Regency, 2020

Provinsi <i>Province</i>	Transmigrasi Umum <i>General Transmigration</i>			TSM <i>Spontaneous and Independent Transmigration</i>		
	Target <i>Target (KK)</i>	Realisasi *) <i>Realization</i>		Target <i>Target (KK)</i>	Realisasi <i>Realization</i>	
		(KK) <i>Family</i>	Jiwa <i>Persons</i>		(KK) <i>Family</i>	Jiwa <i>Persons</i>
(1)	(2)	(3)	(4)	(5)	(6)	(7)
I. Sumatera	-	-	-	-	-	-
1. Aceh	-	-	-	-	-	-
2. Sumut	-	-	-	-	-	-
3. Sumbar	-	-	-	-	-	-
4. Riau	-	-	-	-	-	-
5. Jambi	-	-	-	-	-	-
6. Bengkulu	-	-	-	-	-	-
7. Sumsel	-	-	-	-	-	-
II. Kalimantan	2	-	-	-	-	-
1. Kalbar	-	-	-	-	-	-
2. Kalteng	-	-	-	-	-	-
3. Kalsel	-	-	-	-	-	-
4. Kaltim	-	-	-	-	-	-
5. Kaltara	2	-	-	-	-	-
III. Sulawesi	8	-	-	-	-	-
1. Sul Selatan	3	-	-	-	-	-
2. Sul Tenggara	5	-	-	-	-	-
3. Sul Utara	-	-	-	-	-	-
4. Sul Bar	-	-	-	-	-	-
5. Sul Tengah	-	-	-	-	-	-
6. Gorontalo	-	-	-	-	-	-
IV. Maluku	-	-	-	-	-	-
V. Papua	-	-	-	-	-	-
Jumlah <i>Total</i>	10	-	-	-	-	-

Lanjutan Tabel/Continued Table 3.3.2

Provinsi Province	Penataan Management			Jumlah Total		
	Target Target (KK)	Realisasi Realization		Target Target (KK)	Realisasi Realization	
		(KK) Family	Jiwa Persons		(KK) Family	Jiwa Persons
(1)	(2)	(3)	(4)	(5)	(6)	(7)
I. Sumatera	-	-	-	-	-	-
1. Aceh	-	-	-	-	-	-
2. Sumut	-	-	-	-	-	-
3. Sumbang	-	-	-	-	-	-
4. Riau	-	-	-	-	-	-
5. Jambi	-	-	-	-	-	-
6. Bengkulu	-	-	-	-	-	-
7. Sumsel	-	-	-	-	-	-
II. Kalimantan	-	-	-	2	-	-
1. Kalbar	-	-	-	-	-	-
2. Kalteng	-	-	-	-	-	-
3. Kalsel	-	-	-	-	-	-
4. Kaltim	-	-	-	-	-	-
5. Kaltara	-	-	-	2	-	-
III. Sulawesi	-	-	-	8	-	-
1. Sul Selatan	-	-	-	3	-	-
2. Sul Tenggara	-	-	-	5	-	-
3. Sul Utara	-	-	-	-	-	-
4. Sul Bar	-	-	-	-	-	-
5. Sul Tengah	-	-	-	-	-	-
6. Gorontalo	-	-	-	-	-	-
IV. Maluku	-	-	-	-	-	-
V. Papua	-	-	-	-	-	-
Jumlah Total	-	-	-	10	-	-

Sumber/Source : Dinas Tenaga Kerja Kabupaten Kulon Progo/Official of Manpower, Kulon Progo Regency

Catatan/Note : *) Karena adanya wabah Covid-19, pada Tahun 2020 tidak ada pemberangkatan Transmigrasi secara Nasional

**3.4 KELUARGA BERENCANA
FAMILY PLANNING**

Tabel 3.4.1 Jumlah Kelompok Kegiatan Keluarga Berencana menurut Kecamatan di Kabupaten Kulon Progo, 2020
Number of Group of Family Planning Activities by Subdistrict in Kulon Progo Regency, 2020

Kecamatan Subdistrict	BKB	BKR	BK Lansia	UPPKS	Jumlah Total
(1)	(2)	(3)	(4)	(5)	(6)
Temon	15	8	7	22	52
Wates	16	9	8	16	49
Panjatan	15	5	7	20	47
Galur	33	7	7	62	109
Lendah	14	7	6	33	60
Sentolo	42	29	25	79	175
Pengasih	19	7	8	30	64
Kokap	35	22	24	33	114
Girimulyo	15	13	15	24	67
Nanggulan	58	11	11	61	141
Kalibawang	15	8	10	17	50
Samigaluh	14	9	9	52	84
Kulon Progo	291	135	137	449	1 012

Sumber/Source: Badan Pemberdayaan Masyarakat. Pemerintah Desa. Perempuan & Keluarga Berencana/Office of Community Empowerment. Village Governance. Women and Family Planning Affairs of Kulon Progo Regency

Tabel
Table 3.4.2

Banyaknya Unit Pelayanan KB dan Akseptor Baru menurut Jenis Alat Kontrasepsi yang Digunakan Per Kecamatan di Kabupaten Kulon Progo, 2020
Number of Family Planning Service Unit and New Acceptor by Type of Birth-Control Device and Subdistrict in Kulon Progo Regency, 2020

Kecamatan Subdistrict	Banyaknya Unit Pelayanan Number of family planning Service Unit	Jenis Alat Kontrasepsi Method of Birth Control						Jumlah Total
		IUD	MO	IMP	PIL	SNT	CO	
(1)	(2)	(3)	(4)	(5)	(6)	(7)	(8)	(9)
Temon	6	62	1	51	19	126	18	277
Wates	3	698	143	93	26	191	258	1409
Panjatan	3	51	0	52	9	53	21	186
Galur	3	59	1	27	22	122	52	283
Lendah	11	207	8	56	18	167	172	628
Sentolo	5	312	23	41	25	120	56	577
Pengasih	8	142	3	96	33	126	38	438
Kokap	3	19	0	137	22	48	40	266
Girimulyo	8	17	4	102	8	68	50	249
Nanggulan	4	52	1	111	9	133	35	341
Kalibawang	4	29	12	68	1	80	45	235
Samigaluh	3	94	13	46	10	98	18	279
Kulon Progo	61	1742	209	880	202	1332	803	5168

Catatan/Note : Unit Pelayanan KB mencakup Klinik, Dokter Praktek Swasta, dan Bidan Praktek Swasta
Sumber/Source : Badan Pemberdayaan Masyarakat, Pemerintah Desa, Perempuan dan Keluarga Berencana/Office of Community Empowerment, Village Governance, Women and Family Planning Affairs of Kulon Progo Regency

Tabel
Table 3.4.3

Banyaknya Akseptor KB Aktif menurut Jenis Alat Kontrasepsi yang Digunakan Kecamatan di Kabupaten Kulon Progo, 2020
Number of Family Planning Active Acceptor by Type of Birth-Control Device by Subdistrict in Kulon Progo Regency, 2020

Kecamatan Subdistrict	Banyaknya PUS Number of MFA	Jenis Alat Kontrasepsi Method of Birth Control						Jumlah Total
		IUD	MO	IMP	PIL	SNT	CO	
(1)	(2)	(3)	(4)	(5)	(6)	(7)	(8)	(9)
Temon	3 724	512	148	266	366	1 066	463	2 821
Wates	6 013	1 513	245	486	405	1 358	460	4 467
Panjatan	5 663	1 190	300	570	562	1 318	330	4 270
Galur	4 267	911	144	185	285	1 197	405	3 127
Lendah	6 212	1 486	193	420	379	1 487	830	4 795
Sentolo	7 246	1 704	376	473	430	1 863	819	5 665
Pengasih	7 031	1 604	303	580	547	1 781	420	5 235
Kokap	4 595	699	141	888	357	924	268	3 277
Girimulyo	3 371	361	220	928	124	833	161	2 627
Nanggulan	4 333	612	141	545	243	1 564	204	3 309
Kalibawang	3 709	600	179	571	176	984	227	2 737
Samigaluh	3 371	545	190	534	197	926	321	2 713
Kulon Progo	59 535	11 373	2 580	6 446	4 071	15 301	4 908	45 043

Sumber/Source : Badan Pemberdayaan Masyarakat. Pemerintah Desa. Perempuan & Keluarga Berencana/Office of Community Empowerment. Village Governance. Women and Family Planning Affairs of Kulon Progo Regency

Bab 4


Sosial dan Kesejahteraan Rakyat Social and Welfare

Pendidikan *Education*

Temon merupakan kecamatan di Kulon Progo dengan jumlah fasilitas pendidikan (Sekolah) terbanyak. Kecamatan Temon memiliki fasilitas pendidikan sebanyak

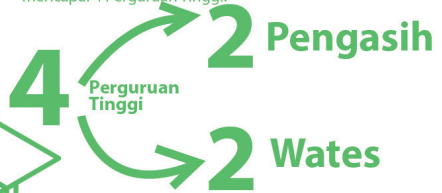
25
Sekolah

(SD, SMP, SMA, SMK)



Pengasah dan Wates

Merupakan dua kecamatan yang terdapat Perguruan tinggi di Kabupaten Kulon Progo. masing-masing kecamatan terdapat 2 perguruan tinggi. Total perguruan tinggi yang terdapat di Kabupaten Kulon Progo mencapai 4 Perguruan Tinggi.



Sumber : Pendataan Potensi Desa, 2020

Kesehatan *Health*

Di Kabupaten Kulon Progo terdapat 9 Rumah sakit, 21 Puskesmas, 12 Poliklinik, 58 Puskesmas Pembantu, 35 Apotek.

9 Rumah Sakit

21 Puskesmas



Di Kabupaten Kulon Progo terdapat 340 orang dokter artinya, 1 orang dokter di Kabupaten Kulon Progo rata-rata melayani

1.284
Penduduk



Di Kabupaten Kulon Progo terdapat 837 orang perawat artinya, 1 orang Perawat di Kabupaten Kulon Progo rata-rata melayani

521
Penduduk



Sumber : Dinas Kesehatan Kabupaten Kulon Progo

PENJELASAN TEKNIS

TECHNICAL NOTES

1. **Tidak/belum pernah sekolah** adalah mereka yang tidak pernah atau belum pernah terdaftar dan tidak pernah atau belum pernah aktif mengikuti pendidikan di suatu jenjang pendidikan formal, termasuk juga yang tamat/belum tamat taman kanak-kanak tetapi tidak melanjutkan ke sekolah dasar.
2. **Masih bersekolah** adalah mereka yang terdaftar dan aktif mengikuti pendidikan formal atau nonformal (Paket A, B, atau C), baik pendidikan dasar, menengah maupun pendidikan tinggi. Bagi mahasiswa yang sedang cuti dianggap masih bersekolah.
3. **Tidak bersekolah lagi** adalah mereka yang pernah terdaftar dan aktif mengikuti pendidikan di suatu jenjang pendidikan formal atau nonformal (Paket A, B, atau C), tetapi pada saat pencacahan tidak lagi terdaftar dan tidak aktif mengikuti pendidikan.
4. **Tamat sekolah** adalah menyelesaikan pelajaran yang ditandai dengan lulus ujian akhir pada kelas atau tingkat terakhir suatu jenjang pendidikan di sekolah negeri maupun swasta dengan mendapatkan tanda tamat belajar/ijazah. Seseorang yang belum mengikuti pelajaran pada kelas tertinggi tetapi telah

1. **Not/never attending school** is someone who has never attended or never been registered in a formal education, such as primary, secondary, and tertiary education, including those who just completed kindergarten are considered as never attended school.
2. **Attending school** is someone who is currently attending primary, secondary, or tertiary education, including package A, package B, or package C. College student who postpones his/her study is considered as attending school.
3. **Not attending school anymore** is someone who had enrolled and participated in formal or non-formal education in the past, including package A, package B, or package C, but currently does not attend school.
4. **Completed particular level of education** is someone who has completed particular level of education in private or public school and accepting graduation certificate. Someone who has never attended the highest grade but passed the final exam is considered as completed particular level of education.

mengikuti ujian akhir dan lulus, dianggap tamat sekolah.

5. Dapat membaca dan menulis artinya dapat membaca dan menulis kata-kata/kalimat sederhana dengan suatu aksara tertentu.

6. Jalur Pendidikan di Indonesia terdiri atas 1) pendidikan formal, 2) pendidikan nonformal, dan 3) pendidikan informal yang ketiganya dapat saling melengkapi dan memperkaya (Undang-Undang No. 20 Tahun 2003 tentang Sistem Pendidikan Nasional).

7. Jenjang Pendidikan Formal terdiri atas pendidikan dasar, pendidikan menengah, dan pendidikan tinggi. Jenis pendidikan yang diajarkan mencakup pendidikan umum, kejuruan, akademik, profesi, vokasi, keagamaan, dan khusus.

- Pendidikan Dasar berbentuk Sekolah Dasar (SD) dan Madrasah Ibtidaiyah (MI) atau bentuk lain yang sederajat serta Sekolah Menengah Pertama (SMP) dan Madrasah Tsanawiyah (MTs) atau bentuk lain yang sederajat.
- Pendidikan Menengah berbentuk Sekolah Menengah Atas (SMA), Madrasah Aliyah (MA), Sekolah Menengah Kejuruan (SMK), dan Madrasah Aliyah

5. Able to read and write is the ability to read and write at least a simple sentence in any letter of alphabets.

6. The Education System in Indonesia consists of 1) a formal education, 2) non-formal education, and 3) informal education that all three can be complementary and enriching (Law No. 20 Year 2003 about The National Education System).

7. The Formal Education Level consists of primary education, secondary education, and high education. The kind of education that taught consists of general education, vocational, academic, professional, religious, and specific education.

- The Primary Education consists of Elementary School and Islamic Elementary School or other equivalent forms and Junior High School and MTs or other equivalent forms.
- The Secondary Education consists of the senior high school, Madrasah Aliyah, Vocational School, and Vocational Madrasah Aliyah, or other equivalent forms.
- The Tertiary Education consists

Kejuruan (MAK), atau bentuk lain yang sederajat.

- Pendidikan Tinggi merupakan jenjang pendidikan setelah pendidikan menengah yang mencakup program pendidikan diploma, sarjana, magister, spesialis, dan doktor yang diselenggarakan oleh perguruan tinggi. Perguruan tinggi dapat berbentuk akademi, politeknik, sekolah tinggi, atau institut.

of the education level after the secondary education that consists of diplomas, bachelor, master, specialist, and doctoral degrees that are held by the college. The universities can be academy, polytechnic, college, or institute.

8. Angka Partisipasi Kasar adalah Perbandingan antara jumlah penduduk yang masih bersekolah di jenjang pendidikan tertentu (tanpa memandang usia penduduk tersebut) dengan jumlah penduduk yang memenuhi syarat resmi penduduk usia sekolah di jenjang pendidikan yang sama. Sejak tahun 2007, Pendidikan Non Formal (Paket A, Paket B, dan Paket C) turut diperhitungkan.

8. Crude Participation Rate is a comparison between the number of people who are still attending school at a certain level of education (regardless of the age of the population) with the number of residents who meet the official requirements of the school-age population at the same level of education. Since 2007, Non-Formal Education (Package A, Package B, and Package C) were taken into account.

9. Angka Partisipasi Murni adalah Proporsi penduduk pada kelompok umur jenjang pendidikan tertentu yang masih bersekolah terhadap penduduk pada kelompok umur tersebut. Sejak tahun 2007, Pendidikan Non Formal (Paket A, Paket B, dan Paket C) turut diperhitungkan.

9. Pure Participation Rate is the proportion of the population in certain age groups of education who are still attending school to the population in that age group. Since 2007, Non-Formal Education (Package A, Package B, and Package C) were taken into account.

10. Angka Melek Huruf adalah Proporsi penduduk berusia 15 tahun ke atas yang memiliki

10. Literacy rate is the proportion of population aged 15 years and over who have the ability to read

kemampuan membaca dan menulis kalimat sederhana dalam huruf latin, huruf arab, dan huruf lainnya (seperti huruf jawa, kanji, dll) terhadap penduduk usia 15 tahun ke atas.

11. **Rumah Sakit** adalah tempat pemeriksaan dan perawatan kesehatan, biasanya berada di bawah pengawasan dokter/ tenaga medis, yang melayani penderita yang sakit untuk berobat rawat jalan atau rawat inap. Undang-undang RI No. 44 Tahun 2009 tentang rumah sakit mengelompokkan rumah sakit berdasarkan jenis pelayanan yang diberikan menjadi:
12. **Rumah Sakit Umum** adalah rumah sakit yang memberikan pelayanan kesehatan pada semua bidang dan jenis penyakit.
13. **Rumah Sakit khusus** adalah rumah sakit yang memberikan pelayanan utama pada satu bidang atau satu jenis penyakit tertentu berdasarkan disiplin ilmu, golongan umur, organ, jenis penyakit, atau kekhususan lainnya. Rumah Sakit Bersalin adalah rumah sakit khusus untuk persalinan, dilengkapi pelayanan spesialis pemeriksaan kehamilan, persalinan, rawat inap, dan rawat jalan ibu dan anak yang berada di bawah pengawasan dokter spesialis kandungan.

and write simple sentences in Latin letters, Arabic letters, and other letters (such as Javanese, kanji, etc.) towards population aged 15 years and over.

11. **Hospital** is a place for health check, usually controlled/ supervised by doctors/medical personnel to serve the ill patients to get outpatient or inpatient treatment services. The law of the Republic of Indonesia Number 44 year 2009 concerning about hospital have been grouping hospital based on the type of service being given into
12. **General Hospital** is a hospital that provides health services in all areas and types of diseases.
13. **Special Hospital** is a hospital that provides primary care in one area or one particular type of disease base on dicipline, age group, organ, type of disease, or other specificity. *Maternity Hospital is a specialized hospital for childbirth, has specialist inspection service to pregnancy, childbirth, hospitalization, and outpatient for mothers and children that is under the supervision of an obstetrician.*

14. **Rumah Bersalin** adalah

14. **Maternity House** is health care

sarana pelayanan kesehatan dengan izin sebagai rumah bersalin, dilengkapi pelayanan pemeriksaan kehamilan, persalinan, serta pemeriksaan ibu dan anak yang berada di bawah pengawasan bidan senior.

facility with a license as a maternity house, equipped with prenatal care, childbirth, and examination of mothers and children which is under the supervision of a senior midwife.

15. Poliklinik/klinik/balai pengobatan adalah sarana kesehatan yang dipakai untuk pelayanan berobat jalan, biasanya berada di bawah pengawasan dokter/ tenaga medis.

15. Polyclinic/medical clinic is a health facility in which to get outpatient services, usually under the control of doctor/medical personnel.

16. Pusat Kesehatan Masyarakat (Puskesmas) adalah unit pelaksana teknis dinas kesehatan kabupaten/kota yang mempunyai fungsi utama sebagai penyelenggara pelayanan kesehatan tingkat pertama. Wilayah kerja puskesmas maksimal adalah satu kecamatan. Untuk dapat menjangkau wilayah kerjanya, puskesmas mempunyai jaringan pelayanan yang meliputi unit Puskesmas Pembantu (Pustu), unit Puskesmas Keliling (Puskel), dan unit bidan desa/komunitas (Peraturan Menteri Kesehatan RI No. 75 Tahun 2014 tentang Pusat Kesehatan Masyarakat).

16. Public Health Center is technical implementation unit of regency health department that have the primary function as a first-level health care providers. The working area standard of public health center is one subdistrict and to reach their working areas, public health centers have a service network covering subsidiary of public health center, mobile public health center units, and midwife units (Regulation of the Minister of Health of Indonesia Number 75 Year 2014 about Public Health Center).

17. Apotek adalah suatu tempat tertentu yang digunakan untuk melakukan pekerjaan kefarmasian dan penyaluran/penjualan obat atau bahan farmasi dan perbekalan kesehatan lainnya kepada masyarakat yang dikelola oleh tenaga apoteker (Peraturan

17. Pharmacy is a specific place that is used for pharmaceutical jobs, and distribution/sale of drugs/ pharmaceuticals and other medical supplies to people that are administered by trained pharmacist (Regulation of the Minister of Health of Indonesia

Menteri Kesehatan RI No. 1332 Tahun 2002 tentang Perubahan Atas Peraturan Menteri Kesehatan RI No. 922/ MENKES/PER/X/1993 tentang Ketentuan dan Tata Cara Pemberian Izin Apotek).

Number 1332 Year 2002 about the Changes of Regulation of the Minister of Health of Indonesia Number 922/MENKES/ PER/X/1993 about Provision and Procedures for Administration of Licensed Pharmacies).

18. Keluhan kesehatan adalah keadaan seseorang yang mengalami gangguan kesehatan atau kejiwaan, baik karena gangguan/penyakit yang sering dialami penduduk seperti panas, pilek, diare, pusing, sakit kepala, maupun karena penyakit akut, penyakit kronis (meskipun selama sebulan terakhir tidak mempunyai keluhan), kecelakaan, kriminalitas, atau keluhan lainnya.

18. Health complaint is a state of someone who is experiencing health or psychiatric disorders, either because of disorder/diseases that are often experienced by people such as heat, cold, diarrhea, dizziness, headache, or because of acute illness, chronic disease (although during the past month did not have any complaints), accident, criminality, or other complaints.

19. Bencana adalah peristiwa atau rangkaian peristiwa yang mengancam dan mengganggu kehidupan dan penghidupan masyarakat yang disebabkan, baik oleh faktor alam dan atau faktor non alam maupun faktor manusia sehingga mengakibatkan timbulnya korban jiwa, kerusakan lingkungan, kerugian harta benda, dan dampak psikologis.

19. Disaster is an events or sequences of events that threaten and disrupt the lives and livelihoods of people caused by natural factors and/or non-natural factors and human factors that result in casualties, environmental damage, property losses, and psychological impacts.

20. Bencana alam adalah bencana yang diakibatkan oleh peristiwa atau serangkaian peristiwa yang disebabkan oleh alam antara lain berupa gempa bumi, tsunami, gunung meletus, banjir, kekeringan, angin topan, dan tanah longsor.

20. Natural disasters are disasters caused by events or a series of events caused by nature including earthquakes, tsunamis, volcanic eruptions, floods, droughts, hurricanes, and landslides.

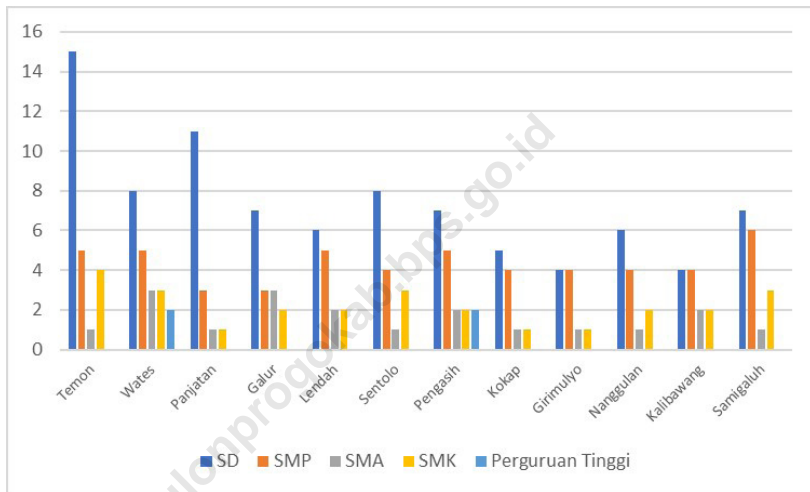
- 21. Kejadian Bencana** adalah peristiwa bencana yang terjadi dan dicatat berdasarkan tanggal kejadian, lokasi, jenis bencana, korban dan ataupun kerusakan. Jika terjadi bencana pada tanggal yang sama dan melanda lebih dari satu wilayah, maka dihitung sebagai satu kejadian.
- 21. Disaster events** are catastrophic events that occur and are recorded based on the date of the incident, location, type of disaster, victim and/or damage. If a disaster occurs on the same date and hits more than one region, it is counted as one event.
- 22. Gempa bumi** adalah getaran atau guncangan yang terjadi di permukaan bumi yang disebabkan oleh tumbukan antar lempeng bumi, patahan aktif, aktivitas gunung api, atau runtuhannya batuan.
- 22. Earthquakes** are vibrations or shocks that occur on the surface of the earth caused by collisions between the earth's plates, active faults, volcanic activity, or rock debris.
- 23. Tanah longsor** adalah salah satu jenis gerakan massa tanah atau batuan, ataupun percampuran keduanya, menuruni atau keluar lereng akibat terganggunya kestabilan tanah atau batuan penyusun lereng.
- 23. Landslides** are one type of land mass movement or rock, or a mixture of both, down or out of the slope due to disruption of soil stability or rock slope constituents.
- 24. Banjir** adalah peristiwa atau keadaan dengan terendamnya suatu daerah atau daratan karena volume air yang meningkat.
- 24. Flood** is an event or situation where an area or land is submerged due to the increasing volume of water.
- 25. Korban** adalah orang/ sekelompok orang yang mengalami dampak buruk akibat bencana, seperti kerusakan dan atau kerugian harta benda, penderitaan dan atau kehilangan jiwa. Korban dapat dipilah berdasarkan klasifikasi korban meninggal, hilang, luka/sakit, menderita dan mengungsi.
- 25. Victims** are people/groups of people who experience adverse effects due to disasters, such as damage and/or loss of property, suffering and or loss of life. Victims can be sorted according to the classification of dead, lost, injured/sick, suffering and displaced victims.

- 26. Korban meninggal** adalah orang yang dilaporkan tewas atau meninggal dunia akibat bencana.
- 27. Korban luka/sakit** adalah orang yang mengalami luka-luka atau sakit, dalam keadaan luka ringan, maupun luka parah/berat, baik yang berobat jalan maupun rawat inap.
- 28. Penderita/terdampak** adalah orang atau sekelompok orang yang menderita akibat dampak buruk bencana, seperti kerusakan dan atau kerugian harta benda, namun masih dapat menempati tempat tinggalnya.
- 29. Rusak berat** adalah kriteria kerusakan yang mengakibatkan bangunan roboh atau sebagian besar komponen struktur rusak.
- 30. Rusak sedang** adalah kriteria kerusakan yang mengakibatkan sebagian kecil komponen struktur rusak dan komponen penunjang rusak, tetapi bangunan masih tetap berdiri.
- 31. Rusak ringan** adalah kriteria kerusakan yang mengakibatkan sebagian komponen struktur retak (struktur masih bisa digunakan) dan bangunan masih tetap berdiri.
- 32. Penduduk miskin** adalah penduduk yang memiliki rata-rata pengeluaran per kapita per bulan di bawah Garis Kemiskinan.
- 26. Fatality** is a person reported killed or death in the wake of a disaster.
- 27. Casualty** is a person suffering injury or illness, in a state of light injury or heavy injury, which is undergoing treatment as either an outpatient or inpatient.
- 28. Affected** is a person or group of people who suffer from the adverse effects of a disaster, such as damage and/or loss of property, but can still occupy their place of residence.
- 29. Severely damaged** is the criteria of damage that resulted most buildings collapsed or damaged its structural components.
- 30. Damaged** is the criteria of damage that resulted defective fraction of structural components and supporting components damaged, but the building still stands.
- 31. Lightly damaged** is the criteria of damage that resulted partially cracked structural components, but the structure still can be used and the building still stands.
- 32. A person whose expenditure per capita per month** is below the poverty line is considered to be poor.

- 33. Garis Kemiskinan Makanan (GKM)** merupakan nilai pengeluaran kebutuhan minimum makanan yang disetarakan dengan 2.100 kkalori per kapita per hari. Garis Kemiskinan Non-Makanan (GKNM) adalah kebutuhan minimum untuk perumahan, sandang, pendidikan, kesehatan, dan kebutuhan dasar lainnya.
- 33. *The Food Poverty Line*** refers to the daily minimum requirement of 2,100 kcal per capita per day. *The Non- Food Poverty Line* refers to the minimum requirement for household necessities for clothing, education, health, and other basic individual needs.
- 34. Indeks Kedalaman Kemiskinan (Poverty Gap Index-P1)** merupakan ukuran rata-rata kesenjangan pengeluaran masing-masing penduduk miskin terhadap garis kemiskinan. Semakin tinggi nilai indeks, semakin jauh rata-rata pengeluaran penduduk dari garis kemiskinan.
- 34. *Poverty Gap Index-P1*** measures the extent to which individuals fall below the poverty line (the poverty gaps) as a proportion of the poverty line. Higher value of the index shows that the gap between average expenditure of the poor and the poverty line is wider.
- 35. Indeks Keparahan Kemiskinan (Poverty Severity Index-P2)** memberikan gambaran mengenai penyebaran pengeluaran di antara penduduk miskin. Semakin tinggi nilai indeks, semakin tinggi ketimpangan pengeluaran di antara penduduk miskin.
- 35. *Poverty Severity Index-P2*** describes inequality among the poor. Higher value of the index shows that inequality among the poor is higher.

Gambar 4.1
Figures

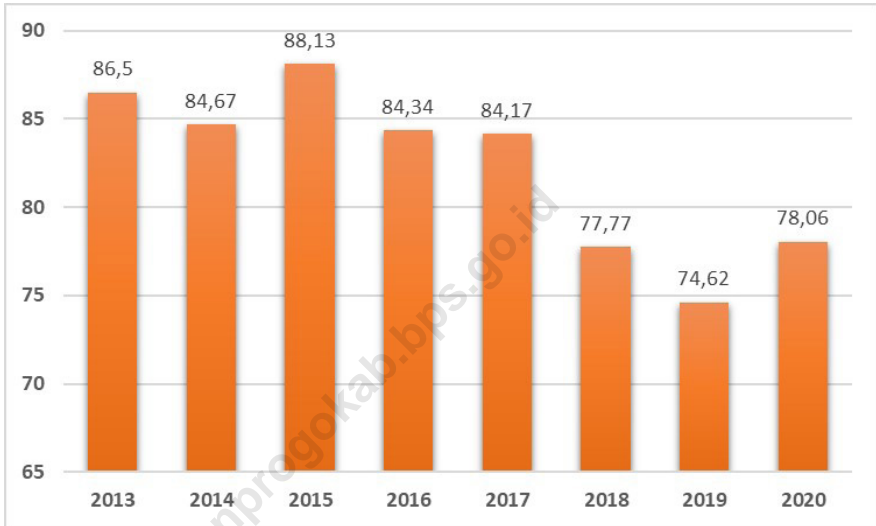
Perbandingan Jumlah Sekolah SD , SMP, SMA,SMK, dan Perguruan Tinggi di Kabupaten Kulon Progo, Tahun 2020
Comparison of the Number of School of Elementary School, Middle School, Senior High School, Vocation School and College in Kulon Progo Regency, 2020



Sumber/Source: BPS, Pendataan Potensi Desa (Podes)/ BPS–Statistics Indonesia, Village Potential Data Collection

Gambar
Figures 4.2

Jumlah Penduduk Miskin di Kabupaten Kulon Progo, 2013–2020 (000)
Number of Poor People in Kulon Progo Regency, 2013–2020 (000)



Sumber/Source: BPS, Survei Sosial Ekonomi Nasional Maret/BPS-Statistics Indonesia, March National Socioeconomic Survey

4.1 PENDIDIKAN EDUCATION

Tabel
Table 4.1.1 **Jumlah Sekolah, Guru, dan Murid Taman Kanak-Kanak (TK) di Bawah Kementerian Pendidikan dan Kebudayaan Menurut Kecamatan di Kabupaten Kulon Progo, 2019/2020-2020/2021**
Number of Schools, Teachers, and Pupils in Kindergarten Under The Ministry of Education and Culture by Subdistrict in Kulon Progo Regency, 2019/2020-2020/2021

Kecamatan Subdistrict	Sekolah/Schools					
	Negeri/Public		Swasta/Private		Jumlah/Total	
	2019/2020	2020/2021	2019/2020	2020/2021	2019/2020	2020/2021
(1)	(2)	(3)	(4)	(5)	(6)	(7)
Temon	1	1	22	22	23	23
Wates	1	1	35	35	36	36
Panjatan	1	1	24	24	25	25
Galur	1	1	36	36	37	37
Lendah	-	-	34	34	34	34
Sentolo	-	-	36	36	36	36
Pengasih	2	2	30	29	32	31
Kokap	-	-	23	23	23	23
Girimulyo	2	2	17	17	19	19
Nanggulan	2	2	18	18	20	20
Kalibawang	-	-	21	21	21	21
Samigaluh	2	2	17	17	19	19
Kulon Progo	12	12	313	312	325	324

Lanjutan Tabel/*Continued Table* 4.1.1

Kecamatan Subdistrict	Guru ¹ /Teachers ¹					
	Negeri/Public		Swasta/Private		Jumlah/Total	
	2019/2020	2020/2021	2019/2020	2020/2021	2019/2020	2020/2021
(1)	(8)	(9)	(10)	(11)	(12)	(13)
Temon	2	2	57	60	59	62
Wates	14	13	134	138	148	151
Panjatan	6	6	59	63	65	69
Galur	8	7	83	81	91	88
Lendah	-	-	78	86	78	86
Sentolo	-	-	95	99	95	99
Pengasih	4	4	83	90	87	94
Kokap	-	-	53	54	53	54
Girimulyo	5	5	33	33	38	38
Nanggulan	5	5	38	40	43	45
Kalibawang	-	-	47	48	47	48
Samigaluh	2	4	31	29	33	33
Kulon Progo	46	46	791	821	837	867

Lanjutan Tabel/Continued Table 4.1.1

Kecamatan Subdistrict	Murid/Students					
	Negeri/Public		Swasta/Private		Jumlah/Total	
	2019/2020	2020/2021	2019/2020	2020/2021	2019/2020	2020/2021
(1)	(14)	(15)	(16)	(17)	(18)	(19)
Temon	10	10	598	575	608	585
Wates	75	64	1 318	1 363	1 393	1 427
Panjatan	54	60	663	637	717	697
Galur	97	86	877	799	974	885
Lendah	-	-	916	924	916	924
Sentolo	-	-	1 136	1 073	1 136	1 073
Pengasih	49	40	939	939	988	979
Kokap	-	-	485	482	485	482
Girimulyo	35	37	286	294	321	331
Nanggulan	59	53	449	469	508	522
Kalibawang	-	-	525	543	525	543
Samigaluh	24	24	287	295	311	319
Kulon Progo	403	374	8 479	8 393	8 882	8 767

Catatan/Note: ¹ Jumlah guru termasuk kepala sekolah dan guru/The total of teachers including headmaster and teacher

Sumber/Source: Kementerian Pendidikan dan Kebudayaan, Data Semester Ganjil/Ministry of Educations and Culture, Odd Semester Data

Tabel 4.1.2
Table

**Jumlah Sekolah, Guru, dan Murid Raudatul Athfal (RA)
di Bawah Kementerian Agama Menurut Kecamatan di
Kabupaten Kulon Progo, 2018/2019**
*Number of Schools, Teachers, and Pupils in Raudatul Athfal
(RA) Under The Ministry of Religious Affairs by Subdistrict in
Kulon Progo Regency, 2018/2019*

Kecamatan Subdistrict	Raudatul Athfal (RA)		
	Sekolah Schools	Guru Teachers	Siswa pupils
(1)	(2)	(3)	(4)
Temon	4	16	265
Wates	3	10	176
Panjatan	3	6	94
Galur	4	13	132
Lendah	1	2	29
Sentolo	2	5	60
Pengasih	1	3	41
Kokap	2	5	29
Girimulyo	2	6	53
Nanggulan	2	7	88
Kalibawang	3	9	120
Samigaluh	5	12	94
Kulon Progo	32	94	1 181

Sumber/Source: Kementerian Agama Data Semester Ganjil/Ministry of Religious, Odd Semester Data

Tabel
Table 4.1.3

Jumlah Sekolah, Guru, dan Murid Sekolah Dasar (SD) di Bawah Kementerian Pendidikan dan Kebudayaan Menurut Kecamatan di Kabupaten Kulon Progo, 2019/2020 dan 2020/2021
Number of Schools, Teachers, and Pupils in Primary Schools Under The Ministry of Education and Culture by Subdistrict in Kulon Progo Regency, 2019/2020 and 2020/2021

Kecamatan Subdistrict	Sekolah/Schools					
	Negeri/Public		Swasta/Private		Jumlah/Total	
	2019/2020	2020/2021	2019/2020	2020/2021	2019/2020	2020/2021
(1)	(2)	(3)	(4)	(5)	(6)	(7)
Temon	20	20	6	6	26	26
Wates	29	29	7	7	36	36
Panjatan	23	23	3	4	26	27
Galur	17	17	10	10	27	27
Lendah	20	20	6	6	26	26
Sentolo	24	24	8	8	32	32
Pengasih	32	32	3	3	35	35
Kokap	31	31	6	6	37	37
Girimulyo	18	18	2	2	20	20
Nanggulan	22	22	2	2	24	24
Kalibawang	15	15	7	7	22	22
Samigaluh	23	23	3	3	26	26
Kulon Progo	274	274	63	64	337	338

Lanjutan Tabel/*Continued Table* 4.1.3

Kecamatan Subdistrict	Guru ¹ /Teachers ¹					
	Negeri/Public		Swasta/Private		Jumlah/Total	
	2019/2020	2020/2021	2019/2020	2020/2021	2019/2020	2020/2021
(1)	(8)	(9)	(10)	(11)	(12)	(13)
Temon	182	186	57	62	239	248
Wates	287	287	96	100	383	387
Panjatan	230	239	22	31	252	270
Galur	168	167	113	107	281	274
Lendah	192	192	57	61	249	253
Sentolo	230	231	73	83	303	314
Pengasih	292	293	22	26	314	319
Kokap	280	278	39	41	319	319
Girimulyo	166	164	14	17	180	181
Nanggulan	208	203	20	21	228	224
Kalibawang	139	139	56	58	195	197
Samigaluh	212	212	20	23	232	235
Kulon Progo	2 586	2 591	589	630	3 175	3 221

Lanjutan Tabel/*Continued Table 4.1.3*

Kecamatan Subdistrict	Murid/Students					
	Negeri/Public		Swasta/Private		Jumlah/Total	
	2019/2020	2020/2021	2019/2020	2020/2021	2019/2020	2020/2021
(1)	(14)	(15)	(16)	(17)	(18)	(19)
Temon	1 877	1 837	608	628	2 485	2 465
Wates	3 925	3 810	1 383	1 378	5 308	5 188
Panjatan	2 541	2 429	154	166	2 695	2 595
Galur	1 992	1 973	1 244	1 269	3 236	3 242
Lendah	2 249	2 161	586	582	2 835	2 743
Sentolo	3 106	2 958	837	903	3 943	3 861
Pengasih	3 444	3 382	138	148	3 582	3 530
Kokap	1 958	1 894	292	299	2 250	2 193
Girimulyo	1 649	1 667	86	77	1 735	1 744
Nanggulan	2 058	1 983	311	318	2 369	2 301
Kalibawang	1 560	1 498	757	740	2 317	2 238
Samigaluh	1 383	1 343	123	123	1 506	1 466
Kulon Progo	27 742	26 935	6 519	6 631	34 261	33 566

Catatan/Note: ¹ Jumlah guru termasuk kepala sekolah dan guru/The total of teachers including headmaster and teacher
 Sumber/Source: Kementerian Pendidikan dan Kebudayaan, Sistem Data Pokok Pendidikan, data semester ganjil/ Ministry of Educations and Culture, Basic Education Data System, odd semester

Tabel
Table 4.1.4

Jumlah Sekolah, Guru, dan Murid Sekolah Madrasah Ibtidaiyah (MI) di Bawah Kementerian Agama Menurut Kecamatan di Kabupaten Kulon Progo, 2018/2019
Number of Schools, Teachers, and Pupils in Madrasah Ibtidaiyah (MI) Under The Ministry of Religious by Subdistrict in Kulon Progo Regency, 2018/2019

Kecamatan Subdistrict	Sekolah/Schools		
	Negeri Public	Swasta Private	Jumlah Total
(1)	(2)	(3)	(4)
Temon	1	1	2
Wates	1	4	5
Panjatan	-	4	4
Galur	-	-	-
Lendah	-	3	3
Sentolo	-	3	3
Pengasih	-	1	1
Kokap	-	4	4
Girimulyo	-	1	1
Nanggulan	-	1	1
Kalibawang	-	2	2
Samigaluh	1	4	5
Kulon Progo	3	28	31

Lanjutan Tabel/*Continued Table 4.1.4*

Kecamatan Subdistrict	Guru/Teachers		
	Negeri Public	Swasta Private	Jumlah Total
(1)	(5)	(6)	(7)
Temon	21	8	29
Wates	11	26	37
Panjatan	-	45	45
Galur	-	-	-
Lendah	-	30	30
Sentolo	-	36	36
Pengasih	-	11	11
Kokap	-	28	28
Girimulyo	-	10	10
Nanggulan	-	6	6
Kalibawang	-	20	20
Samigaluh	11	31	42
Kulon Progo	43	251	294

Lanjutan Tabel/*Continued Table* 4.1.4

Kecamatan <i>Subdistrict</i>	Murid/ <i>Students</i>		
	Negeri <i>Public</i>	Swasta <i>Private</i>	Jumlah <i>Total</i>
(1)	(8)	(9)	(10)
Temon	272	63	335
Wates	164	341	505
Panjatan	-	267	267
Galur	-	-	-
Lendah	-	161	161
Sentolo	-	204	204
Pengasih	-	123	123
Kokap	-	335	335
Girimulyo	-	39	39
Nanggulan	-	50	50
Kalibawang	-	145	145
Samigaluh	69	304	373
Kulon Progo	505	2 032	2 537

Catatan/*Note*: ...Sumber/*Source*: Kementerian Agama Data Semester Ganjil/*Ministry of Religious, Odd Semester Data*

Tabel
Table 4.1.5

Jumlah Sekolah, Guru, dan Murid Sekolah Menengah Pertama (SMP) di Bawah Kementerian Pendidikan dan Kebudayaan Menurut Kecamatan di Kabupaten Kulon Progo, 2019/2020 dan 2020/2021
Number of Schools, Teachers, and Pupils in Junior High Schools Under The Ministry of Education and Culture by Subdistrict in Kulon Progo Regency, 2019/2020 and 2020/2021

Kecamatan Subdistrict	Sekolah/Schools					
	Negeri/Public		Swasta/Private		Jumlah/Total	
	2019/2020	2020/2021	2019/2020	2020/2021	2019/2020	2020/2021
(1)	(2)	(3)	(4)	(5)	(6)	(7)
Temon	2	2	1	1	3	3
Wates	5	5	5	5	10	10
Panjatan	2	2	2	2	4	4
Galur	2	2	2	2	4	4
Lendah	2	2	3	3	5	5
Sentolo	4	4	2	2	6	6
Pengasih	4	4	1	1	5	5
Kokap	3	3	2	2	5	5
Girimulyo	4	4	1	1	5	5
Nanggulan	2	2	3	3	5	5
Kalibawang	2	2	5	5	7	7
Samigaluh	4	4	2	2	6	6
Kulon Progo	36	36	29	29	65	65

Lanjutan Tabel/*Continued Table* 4.1.5

Kecamatan Subdistrict	Guru ¹ /Teachers ¹					
	Negeri/Public		Swasta/Private		Jumlah/Total	
	2019/2020	2020/2021	2019/2020	2020/2021	2019/2020	2020/2021
(1)	(8)	(9)	(10)	(11)	(12)	(13)
Temon	45	46	9	10	54	56
Wates	154	158	69	71	223	229
Panjatan	63	62	20	22	83	84
Galur	62	63	20	24	82	87
Lendah	67	69	33	31	100	100
Sentolo	108	118	17	16	125	134
Pengasih	89	95	14	12	103	107
Kokap	58	61	19	19	77	80
Girimulyo	69	65	6	9	75	74
Nanggulan	54	54	23	20	77	74
Kalibawang	42	43	56	57	98	100
Samigaluh	65	61	24	18	89	79
Kulon Progo	876	895	310	309	1 186	1 204

Lanjutan Tabel/Continued Table 4.1.5

Kecamatan Subdistrict	Murid/Students					
	Negeri/Public		Swasta/Private		Jumlah/Total	
	2019/2020	2020/2021	2019/2020	2020/2021	2019/2020	2020/2021
(1)	(14)	(15)	(16)	(17)	(18)	(19)
Temon	781	779	90	95	871	874
Wates	2 312	2 288	591	680	2 903	2 968
Panjatan	961	949	97	76	1 058	1 025
Galur	952	944	168	172	1 120	1 116
Lendah	1 135	1 132	132	168	1 267	1 300
Sentolo	1 538	1 596	100	88	1 638	1 684
Pengasih	1 419	1 441	115	145	1 534	1 586
Kokap	862	845	123	119	985	964
Girimulyo	704	744	42	32	746	776
Nanggulan	860	858	92	84	952	942
Kalibawang	560	567	741	693	1 301	1 260
Samigaluh	720	687	94	78	814	765
Kulon Progo	12 804	12 830	2 385	2 430	15 189	15 260

Catatan/Note: ¹ Jumlah guru termasuk kepala sekolah dan guru/The total of teachers including headmaster and teacher
 Sumber/Source: Kementerian Pendidikan dan Kebudayaan, Sistem Data Pokok Pendidikan, data semester ganjil/ Ministry of Educations and Culture, Basic Education Data System, odd semester

Tabel
Table 4.1.6

Jumlah Sekolah, Guru, dan Murid Sekolah Madrasah Tsanawiyah (MTs) di Bawah Kementerian Agama Menurut Kecamatan di Kabupaten Kulon Progo, 2018/2019
Number of Schools, Teachers, and Pupils in Madrasah Tsanawiyah (MTs) Under The Ministry of Religious by Subdistrict in Kulon Progo Regency, 2018/2019

Kecamatan Subdistrict	Sekolah/Schools		
	Negeri Public	Swasta Private	Jumlah Total
(1)	(2)	(3)	(4)
Temon	1	2	3
Wates	1	2	3
Panjatan	-	-	-
Galur	1	1	2
Lendah	-	-	-
Sentolo	-	2	2
Pengasih	-	1	1
Kokap	-	-	-
Girimulyo	1	-	1
Nanggulan	1	1	2
Kalibawang	-	-	-
Samigaluh	1	-	1
Kulon Progo	6	9	15

Lanjutan Tabel/*Continued Table 4.1.6*

Kecamatan <i>Subdistrict</i>	Guru/Teachers		
	Negeri <i>Public</i>	Swasta <i>Private</i>	Jumlah <i>Total</i>
(1)	(5)	(6)	(7)
Temon	20	25	45
Wates	26	31	57
Panjatan	-	-	-
Galur	35	17	52
Lendah	-	-	-
Sentolo	-	37	37
Pengasih	-	2	2
Kokap	-	-	-
Girimulyo	24	-	24
Nanggulan	18	13	31
Kalibawang	-	-	-
Samigaluh	21	-	21
Kulon Progo	144	125	269

Lanjutan Tabel/*Continued Table* 4.1.6

Kecamatan Subdistrict	Murid/Students		
	Negeri Public	Swasta Private	Jumlah Total
(1)	(8)	(9)	(10)
Temon	377	137	514
Wates	462	262	724
Panjatan	-	-	-
Galur	379	235	614
Lendah	-	-	-
Sentolo	-	285	285
Pengasih	-	37	37
Kokap	-	-	-
Girimulyo	235	-	235
Nanggulan	218	193	411
Kalibawang	-	-	-
Samigaluh	196	-	196
Kulon Progo	1 867	1 149	3 016

Catatan/Note: ...

Sumber/Source: Kementerian Agama Data Semester Ganjil/Ministry of Religious, Odd Semester Data

Tabel
Table 4.1.7

Jumlah Sekolah, Guru, dan Murid Sekolah Menengah Atas (SMA) di Bawah Kementerian Pendidikan dan Kebudayaan Menurut Kecamatan di Kabupaten Kulon Progo, 2019/2020 dan 2020/2021
Number of Schools, Teachers, and Pupils in Senior High Schools Under The Ministry of Education and Culture by Subdistrict in Kulon Progo Regency, 2019/2020 and 2020/2021

Kecamatan Subdistrict	Sekolah/Schools					
	Negeri/Public		Swasta/Private		Jumlah/Total	
	2019/2020	2020/2021	2019/2020	2020/2021	2019/2020	2020/2021
(1)	(2)	(3)	(4)	(5)	(6)	(7)
Temon	1	1	-	-	1	1
Wates	2	2	4	4	6	6
Panjatan	-	-	-	-	-	-
Galur	1	1	1	1	2	2
Lendah	1	1	-	-	1	1
Sentolo	1	1	-	-	1	1
Pengasih	1	1	-	-	1	1
Kokap	1	1	-	-	1	1
Girimulyo	1	1	-	-	1	1
Nanggulan	-	-	1	1	1	1
Kalibawang	1	1	-	-	1	1
Samigaluh	1	1	-	-	1	1
Kulon Progo	11	11	6	6	17	17

Lanjutan Tabel/*Continued Table* 4.1.7

Kecamatan Subdistrict	Guru ¹ /Teachers ¹					
	Negeri/Public		Swasta/Private		Jumlah/Total	
	2019/2020	2020/2021	2019/2020	2020/2021	2019/2020	2020/2021
(1)	(8)	(9)	(10)	(11)	(12)	(13)
Temon	31	36	-	-	31	36
Wates	98	98	47	59	145	157
Panjatan	-	-	-	-	-	-
Galur	25	28	7	6	32	34
Lendah	42	45	-	-	42	45
Sentolo	42	43	-	-	42	43
Pengasih	46	51	-	-	46	51
Kokap	24	24	-	-	24	24
Girimulyo	28	31	-	-	28	31
Nanggulan	-	-	9	8	9	8
Kalibawang	27	27	-	-	27	27
Samigaluh	23	22	-	-	23	22
Kulon Progo	386	405	63	73	449	478

Lanjutan Tabel/Continued Table 4.1.7

Kecamatan Subdistrict	Murid/Students					
	Negeri/Public		Swasta/Private		Jumlah/Total	
	2019/2020	2020/2021	2019/2020	2020/2021	2019/2020	2020/2021
(1)	(14)	(15)	(16)	(17)	(18)	(19)
Temon	369	394	-	-	369	394
Wates	1 208	1 252	345	381	1 553	1 633
Panjatan	-	-	-	-	-	-
Galur	284	299	13	13	297	312
Lendah	582	602	-	-	582	602
Sentolo	486	502	-	-	486	502
Pengasih	613	628	-	-	613	628
Kokap	176	166	-	-	176	166
Girimulyo	260	236	-	-	260	236
Nanggulan	-	-	65	49	65	49
Kalibawang	340	352	-	-	340	352
Samigaluh	142	145	-	-	142	145
Kulon Progo	4 460	4 576	423	443	4 883	5 019

Catatan/Note: ¹ Jumlah guru termasuk kepala sekolah dan guru/The total of teachers including headmaster and teacher
 Sumber/Source: Kementerian Pendidikan dan Kebudayaan, Sistem Data Pokok Pendidikan, data semester ganjil/ Ministry of Educations and Culture, Basic Education Data System, odd semester

Tabel
Table 4.1.8

Jumlah Sekolah, Guru, dan Murid Sekolah Menengah Kejuruan (SMK) di Bawah Kementerian Pendidikan dan Kebudayaan Menurut Kecamatan di Kabupaten Kulon Progo, 2019/2020 dan 2020/2021
Number of Schools, Teachers, and Pupils in Vocational High Schools Under The Ministry of Education and Culture by Subdistrict in Kulon Progo Regency, 2019/2020 and 2020/2021

Kecamatan Subdistrict	Sekolah/Schools					
	Negeri/Public		Swasta/Private		Jumlah/Total	
	2019/2020	2020/2021	2019/2020	2020/2021	2019/2020	2020/2021
(1)	(2)	(3)	(4)	(5)	(6)	(7)
Temon	1	1	3	3	4	4
Wates	-	-	10	9	10	9
Panjatan	1	1	-	-	1	1
Galur	-	-	2	2	2	2
Lendah	-	-	2	2	2	2
Sentolo	-	-	4	4	4	4
Pengasih	2	2	1	-	3	2
Kokap	1	1	-	-	1	1
Girimulyo	1	1	-	-	1	1
Nanggulan	1	1	2	2	3	3
Kalibawang	-	-	2	2	2	2
Samigaluh	1	1	2	2	3	3
Kulon Progo	8	8	28	26	36	34

Lanjutan Tabel/Continued Table 4.1.8

Kecamatan Subdistrict	Guru ¹ /Teachers ¹					
	Negeri/Public		Swasta/Private		Jumlah/Total	
	2019/2020	2020/2021	2019/2020	2020/2021	2019/2020	2020/2021
(1)	(8)	(9)	(10)	(11)	(12)	(13)
Temon	43	47	68	83	111	130
Wates	-	-	240	237	240	237
Panjatan	44	45	-	-	44	45
Galur	-	-	12	13	12	13
Lendah	-	-	35	36	35	36
Sentolo	-	-	63	68	63	68
Pengasih	239	245	-	-	239	245
Kokap	33	35	-	-	33	35
Girimulyo	25	27	-	-	25	27
Nanggulan	57	58	60	65	117	123
Kalibawang	-	-	28	30	28	30
Samigaluh	30	34	21	22	51	56
Kulon Progo	471	491	527	554	998	1 045

Lanjutan Tabel/*Continued Table 4.1.8*

Kecamatan Subdistrict	Murid/Students					
	Negeri/Public		Swasta/Private		Jumlah/Total	
	2019/2020	2020/2021	2019/2020	2020/2021	2019/2020	2020/2021
(1)	(14)	(15)	(16)	(17)	(18)	(19)
Temon	423	451	840	783	1 263	1 234
Wates	-	-	2 898	2 752	2 898	2 752
Panjatan	685	708	-	-	685	708
Galur	-	-	49	37	49	37
Lendah	-	-	418	456	418	456
Sentolo	-	-	297	293	297	293
Pengasih	2 690	2 885	-	-	2 690	2 885
Kokap	383	416	-	-	383	416
Girimulyo	231	219	-	-	231	219
Nanggulan	791	818	708	652	1 499	1 470
Kalibawang	-	-	230	237	230	237
Samigaluh	391	401	142	135	533	536
Kulon Progo	5 594	5 898	5 582	5 345	11 176	11 243

Catatan/Note: ¹ Guru yang mengajar di 2 sekolah atau lebih dihitung di masing-masing sekolah/*The teacher who taught in two schools or more counted in every school*

² Jumlah guru termasuk kepala sekolah dan guru/*The total of teachers including headmaster and teacher*

Sumber/Source: Kementerian Pendidikan dan Kebudayaan, Sistem Data Pokok Pendidikan, data semester ganjil/ *Ministry of Educations and Culture, Basic Education Data System, odd semester*

Tabel
Table 4.1.9

Jumlah Sekolah, Guru, dan Murid Sekolah Madrasah Aliyah (MA) di Bawah Kementerian Agama Menurut Kecamatan di Kabupaten Kulon Progo, 2018/2019
Number of Schools, Teachers, and Pupils in Madrasah Aliyah (MA) Under The Ministry of Religious by Subdistrict in Kulon Progo Regency, 2018/2019

Kecamatan Subdistrict	Sekolah/Schools		
	Negeri Public	Swasta Private	Jumlah Total
(1)	(2)	(3)	(4)
Temon	-	-	-
Wates	1	-	1
Panjatan	-	-	-
Galur	-	1	1
Lendah	-	-	-
Sentolo	-	1	1
Pengasih	1	1	2
Kokap	-	-	-
Girimulyo	-	-	-
Nanggulan	-	1	1
Kalibawang	1	-	1
Samigaluh	-	-	-
Kulon Progo	3	4	7

Lanjutan Tabel/*Continued Table* 4.1.9

Kecamatan Subdistrict	Guru/Teachers		
	Negeri Public	Swasta Private	Jumlah Total
(1)	(5)	(6)	(7)
Temon	-	-	-
Wates	38	-	38
Panjatan	-	-	-
Galur	-	21	21
Lendah	-	-	-
Sentolo	-	2	2
Pengasih	49	16	65
Kokap	-	-	-
Girimulyo	-	-	-
Nanggulan	-	6	6
Kalibawang	28	-	28
Samigaluh	-	-	-
Kulon Progo	115	45	160

Lanjutan Tabel/*Continued Table* 4.1.9

Kecamatan Subdistrict	Murid/Students		
	Negeri Public	Swasta Private	Jumlah Total
(1)	(8)	(9)	(10)
Temon	-	-	-
Wates	583	-	583
Panjatan	-	-	-
Galur	-	91	91
Lendah	-	-	-
Sentolo	-	17	17
Pengasih	545	39	584
Kokap	-	-	-
Girimulyo	-	-	-
Nanggulan	-	78	78
Kalibawang	270	-	270
Samigaluh	-	-	-
Kulon Progo	1 398	225	1 623

Catatan/Note: ...

Sumber/Source: Kementerian Agama Data Semester Ganjil/Ministry of Religious, Odd Semester Data

Tabel
Table 4.1.10

Jumlah Desa¹/Kelurahan yang Memiliki Fasilitas Sekolah Menurut Kecamatan dan Tingkat Pendidikan di Kabupaten Kulon Progo, 2018, 2019, dan 2020
Number of Villages¹ Having Educational Facilities by Subdistrict and Educational Level in Kulon Progo Regency, 2018, 2019, dan 2020

Kecamatan Subdistrict	Sekolah Dasar Primary School		
	2018	2019	2020
(1)	(2)	(3)	(4)
Temon	15	15	15
Wates	8	8	8
Panjatan	11	11	11
Galur	7	7	7
Lendah	6	6	6
Sentolo	8	8	8
Pengasih	7	7	7
Kokap	5	5	5
Girimulyo	4	4	4
Nanggulan	6	6	6
Kalibawang	4	4	4
Samigaluh	7	7	7
Kabupaten Kulon Progo	88	88	88

Lanjutan Tabel/*Continued Table* 4.1.10

Kecamatan Subdistrict	Sekolah Menengah Pertama Junior High School		
	2018	2019	2020
(1)	(5)	(6)	(7)
Temon	5	5	5
Wates	5	5	5
Panjatan	3	3	3
Galur	3	3	3
Lendah	5	4	5
Sentolo	4	4	4
Pengasih	4	5	5
Kokap	5	4	4
Girimulyo	4	4	4
Nanggulan	4	4	4
Kalibawang	4	4	4
Samigaluh	6	6	6
Kabupaten Kulon Progo	52	51	52

Lanjutan Tabel/*Continued Table* 4.1.10

Kecamatan Subdistrict	Sekolah Menengah Atas Senior High School		
	2018	2019	2020
(1)	(8)	(9)	(10)
Temon	1	1	1
Wates	3	3	3
Panjatan	—	—	1
Galur	3	3	3
Lendah	1	1	2
Sentolo	2	1	1
Pengasih	2	2	2
Kokap	1	1	1
Girimulyo	1	1	1
Nanggulan	1	1	1
Kalibawang	2	2	2
Samigaluh	1	1	1
Kabupaten Kulon Progo	18	17	19

Lanjutan Tabel/*Continued Table 4.1.10*

Kecamatan Subdistrict	SMK Vocational School		
	2018	2019	2020
(1)	(8)	(9)	(10)
Temon	4	4	4
Wates	3	3	3
Panjatan	1	1	1
Galur	2	2	2
Lendah	2	2	2
Sentolo	3	3	3
Pengasih	3	3	2
Kokap	1	1	1
Girimulyo	1	1	1
Nanggulan	2	2	2
Kalibawang	2	2	2
Samigaluh	3	3	3
Kabupaten Kulon Progo	27	27	26

Lanjutan Tabel/*Continued Table* 4.1.10

Kecamatan <i>Subdistrict</i>	Perguruan Tinggi <i>University</i>		
	2018	2019	2020
(1)	(8)	(9)	(10)
Temon	–	–	–
Wates	–	–	2
Panjatan	–	–	–
Galur	–	–	–
Lendah	–	–	–
Sentolo	–	–	–
Pengasih	2	2	2
Kokap	–	–	–
Girimulyo	–	–	–
Nanggulan	–	–	–
Kalibawang	–	–	–
Samigaluh	–	–	–
Kabupaten Kulon Progo	2	2	4

Catatan/*Note*: ¹ Desa pada tabel ini termasuk Unit Permukiman Transmigrasi (UPT) yang masih dibina oleh kementerian terkait dan nagari di Kabupaten/Kota Sumatera Barat/*Villages in this table include Transmigration Settlement Unit which is still fostered by the relevant ministries and the nagari in the Province of Sumatera Barat*

Sumber/*Source*: BPS, Pendataan Potensi Desa (Podes)/ *BPS–Statistics Indonesia, Village Potential Data Collection*

Tabel 4.1.11 Angka Partisipasi Murni (APM) dan Angka Partisipasi Sekolah (APS) Menurut Jenjang Pendidikan di Kabupaten Kulon Progo, 2019 dan 2020
Net Participation Rates and School Participation Rates by Educational Level in Kulon Progo Regency, 2019 and 2020

Jenjang Pendidikan <i>Educational Level</i>	Angka Partisipasi Murni (APM) <i>Net Participation Rates</i>	
	2019	2020
(1)	(2)	(3)
SD/MI <i>Elementary School</i>	98,7	98,76
SMP/MTs <i>Junior High School</i>	89,15	89,46
SMA/SMK/MA <i>Senior High School</i>	81,16	82,22
Kelompok Umur <i>Age Group</i>	Angka Partisipasi Sekolah <i>School Participation Rates</i>	
	2019	2020
5-6	3,89	0,00
7-12	99,51	99,93
13-15	99,06	98,79
16-18	87,92	88,53

Sumber/Source: BPS, Survei Sosial Ekonomi Nasional (Susenas)/BPS-Statistics Indonesia, National Socioeconomic Survey

Tabel 4.1.12
Table

Persentase Penduduk Berumur 15 Tahun ke Atas yang Melek Huruf di Kabupaten Kulon Progo, 2019 dan 2020
Percentage of Literate People Aged 15 Years and Over in Kulon Progo Regency, 2019 and 2020

Kelompok Umur Age Group	2019	2020
(1)	(2)	(3)
15–24	100,00	99,64
15–44	99,93	99,77
15+	94,70	94,59
45+	88,95	89,56

Catatan/Note: ...

Sumber/Source: BPS, Survei Sosial Ekonomi Nasional (Susenas)/BPS-Statistics Indonesia, National Socioeconomic Survey

Tabel 4.1.13 **Persentase Penduduk Usia 7-24 Tahun Menurut Karakteristik Pendidikan dan Jenis Kelamin di Kabupaten Kulon Progo, 2020**
Percentage of Population Aged 7-24 Years According to Characteristics of Education and Sex in Kulon Progo Regency, 2020

Kelompok Umur Sekolah <i>School Age Group</i>	Partisipasi Sekolah/ <i>School Participation</i>		
	Tidak/Belum Pernah Sekolah Not/Never Attending School	Masih Sekolah Attending School	Tidak Sekolah Lagi Not Attending School Anymore
(1)	(2)	(3)	(4)
7-12	0	99,93	0,07
13-15	0	98,79	1,21
16-18	0	88,53	11,47
19-24	0	32,05	67,95

Sumber/Source: Survei Sosial Ekonomi Nasional Kor, Maret 2020/National Socio Economic Survey kor, March 2020

Tabel
Table 4.1.14

**Jumlah Pengunjung Perpustakaan Umum Kabupaten
Kulon Progo menurut Tingkat Pendidikan (Status)
Pengunjung per Bulan, 2020**
*Number of Monthly Visitors in General Library of Kulon
Progo Regency by Level of Education, 2020*

Bulan Month	Tingkat Pendidikan Level of Education					Jumlah Total
	PAUD/ TK	SD Primary School	SLTP Junior High School	SLTA Senior High School	PT College	
(1)	(2)	(3)	(4)	(5)	(6)	(7)
Januari/January	783	9 200	441	523	550	11 497
Februari/February	2 042	10 514	692	350	568	14 166
Maret/March	474	2 737	216	367	555	4 349
April/April	-	-	-	-	-	-
Mei/May	-	-	-	-	-	-
Juni/June	-	-	-	-	-	-
Juli/July	-	-	-	-	-	-
Agustus/August	-	1	2	355	115	473
September/September	2	11	33	512	275	833
Oktober/October	4	5	51	431	176	667
November/November	5	10	37	389	108	549
Desember/December	65	10	25	339	178	617
Kulon Progo	3 375	22 488	1 497	3 266	2 525	33 151

Sumber/Source: Kantor Perpustakaan Kabupaten Kulon Progo/Office of Library Service of Kulon Progo Regency
Catatan/Note: Mulai tahun 2016, kategori pengunjung PAUD/TK dan PNS dipisahkan dari lainnya

Tabel 4.1.15 Jumlah Perkumpulan Kesenian Seni Tari (Seni Tari Tradisional) dirinci menurut Kecamatan di Kabupaten Kulon Progo, 2020
Number of Traditional Ballet Studios by Subdistrict in Kulon Progo Regency, 2020

Kecamatan Subdistrict	Reog	Jatilan	Ogleg	Inding	Angguk
(1)	(2)	(3)	(4)	(5)	(6)
Temon	-	8	-	2	2
Wates	-	12	-	-	1
Panjatan	-	14	2	-	1
Galur	13	3	-	-	-
Lendah	15	8	5	-	2
Sentolo	3	28	8	-	2
Pengasih	-	18	-	1	-
Kokap	1	21	-	5	4
Girimulyo	1	28	-	-	8
Nanggulan	-	18	1	-	-
Kalibawang	-	19	-	-	1
Samigaluh	2	49	-	2	2
Kulon Progo	35	226	16	10	23

Lanjutan Tabel/*Continued Table* 4.1.15

Kecamatan Subdistrict	Kobra Siswo	Bangilun	Emprak	Lengger	Panjidur
(1)	(7)	(8)	(9)	(10)	(11)
Temon	-	-	-	-	-
Wates	-	-	-	-	-
Panjatan	-	-	-	-	-
Galur	1	-	-	-	-
Lendah	-	-	-	-	-
Sentolo	1	-	-	-	-
Pengasih	-	-	-	-	-
Kokap	-	-	-	-	1
Girimulyo	-	-	-	1	-
Nanggulan	1	-	-	-	1
Kalibawang	2	-	-	-	-
Samigaluh	-	2	-	4	-
Kulon Progo	5	2		5	2

Lanjutan Tabel/Continued Table 4.1.15

Kecamatan Subdistrict	Ndolalak	Trenganon	Sanisiswo	Kuda Lumping	Topeng Ireng
(1)	(12)	(13)	(14)	(15)	(16)
Temon	-	-	-	1	-
Wates	-	-	-	-	-
Panjatan	-	-	-	-	-
Galur	-	-	-	-	-
Lendah	-	-	-	-	-
Sentolo	-	-	-	2	-
Pengasih	-	-	-	-	-
Kokap	-	-	-	1	-
Girimulyo	-	-	-	2	-
Nanggulan	-	-	-	3	-
Kalibawang	-	-	-	1	-
Samigaluh	-	-	-	-	1
Kulon Progo	-	-	-	10	1

Sumber/Source: Dinas Kebudayaan Kabupaten Kulon Progo/Culture Service of Kulon Progo Regency

Tabel
Table 4.1.16

Jumlah Perkumpulan Kesenian menurut Kecamatan dan Jenis Kesenian Musik di Kabupaten Kulon Progo, 2020
Number of Music Art Clubs by Subdistrict and Type of Music in Kulon Progo Regency, 2020

Kecamatan Subdistrict	Karawitan	Keroncong	Slawa-tan/ Rodat Qosidah	Kulin- tang	Band	Gejlok Lesung	Orkes Melayu	Skala
(1)	(2)	(3)	(4)	(5)	(6)	(7)	(8)	(9)
Temon	7	1	34	-	3	2	3	-
Wates	13	4	29	-	1	1	-	-
Panjatan	4	3	36	-	-	3	-	-
Galur	5		26	-	-	1	-	-
Lendah	7	3	35	-	-	3	8	-
Sentolo	7	3	35	-	2	3	-	-
Pengasih	8	1	38	-	-	2	1	-
Kokap	12	-	49	-	-	2	-	-
Girimulyo	8	-	23	-	-	1	3	1
Nanggulan	9	1	13	-	-	-	-	1
Kalibawang	7	-	37	-	-	3	1	9
Samigaluh	13	-	48	-	-	1	-	2
Kulon Progo	100	16	403	-	6	22	16	13

Lanjutan Tabel/Continued Table 4.1.16

Kecamatan Subdistrict	Pop Song/ Vokal Grup	Macapat	Musik Bambu	Paduan Suara	Campur Sari	Pek Bung	Lain Lain
(1)	(10)	(11)	(12)	(13)	(14)	(15)	(16)
Temon	-	3	3	-	5	-	3
Wates	-	6	-	-	1	-	-
Panjatan	-	6	4	-	2	-	1
Galur	-	2	1	-	4	1	-
Lendah	1	2	-	-	1	1	-
Sentolo	-	2	1	-	4	-	1
Pengasih	1	2	1	-	1	-	-
Kokap	-	2	2	-	2	-	3
Girimulyo	-	-	1	1	1	-	-
Nanggulan	-	1	-	-	2	-	-
Kalibawang	-	1	-	-	1	1	2
Samigaluh	-	3	1	1	5	-	2
Kulon Progo	2	30	14	2	29	3	12

Sumber/Source: Dinas Kebudayaan Kabupaten Kulon Progo/Culture Service of Kulon Progo Regency

Tabel 4.1.17 Jumlah Perkumpulan Kesenian Seni Teater dirinci menurut Kecamatan di Kabupaten Kulon Progo, 2020
Number of Theater Clubs by Subdistrict in Kulon Progo Regency, 2020

Kecamatan Subdistrict	Ketoprak	Wayang Orang	Pedala- ngan	Tari	Teater	Dagelan	Jabur	Lainnya
(1)	(2)	(3)	(4)	(5)	(6)	(7)	(8)	(9)
Temon	4	-	2	1	-	1	-	-
Wates	5	-	1	-	-	-	-	-
Panjatan	5	1	1	1	-	-	-	1
Galur	5	-	-	1	-	-	-	-
Lendah	10	1	2	4	-	-	-	-
Sentolo	13	-	7	2	-	1	-	4
Pengasih	6	-	-	13	1	-	-	3
Kokap	17	-	2	4	-	-	-	1
Girimulyo	7	-	4	4	-	-	-	-
Nanggulan	7	-	-	3	-	-	-	2
Kalibawang	8	-	-	4	-	-	1	5
Samigaluh	14	2	2	2	-	-	-	3
Kulon Progo	101	4	21	39	1	2	1	19

Sumber/Source: Dinas Kebudayaan Kabupaten Kulon Progo/Culture Service of Kulon Progo Regency

Tabel 4.1.18 Jumlah Perkumpulan Kesenian Seni Rupa dirinci menurut Kecamatan di Kabupaten Kulon Progo, 2020
Table 4.1.18 Number of Fine Art Studios by Subdistrict in Kulon Progo Regency, 2020

Kecamatan Subdistrict	Seni Lukis Art of painting	Seni Ukir Sculpture	Dekorasi Decoration	Tatah Wayang Kulit Leather puppets sculpture
(1)	(2)	(3)	(4)	(5)
Temon	-	-	-	-
Wates	1	-	-	-
Panjatan	-	-	-	-
Galur	-	-	-	-
Lendah	-	-	-	-
Sentolo	-	-	-	-
Pengasih	-	-	-	-
Kokap	-	-	-	-
Girimulyo	-	-	-	-
Nanggulan	-	-	-	-
Kalibawang	-	-	-	-
Samigaluh	-	-	-	-
Kulon Progo	1	-	-	-

Sumber/Source: Dinas Kebudayaan Kabupaten Kulon Progo/Culture Service of Kulon Progo Regency

Tabel 4.1.19 Jumlah Organisasi Keagamaan menurut Agama dan Kecamatan di Kabupaten Kulon Progo, 2020
Number of Religious Organizations by Religion and Subdistrict in Kulon Progo Regency, 2020

Kecamatan Subdistrict	Islam Moslems	Kristen Christians	Katolik Catholics	Hindu Hindu	Buddha Buddhist	Lainnya Other	Jumlah Total
(1)	(2)	(3)	(4)	(5)	(6)	(7)	(8)
Temon	14	1	-	-	-	-	15
Wates	14	4	1	2	-	-	21
Panjatan	14	-	-	-	-	-	14
Galur	14	-	-	-	-	-	14
Lendah	14	1	-	-	-	-	15
Sentolo	14	-	1	-	-	-	15
Pengasih	14	-	-	-	-	-	14
Kokap	14	-	-	-	-	-	14
Girimulyo	14	-	1	-	3	-	18
Nanggulan	14	-	1	-	-	-	15
Kalibawang	14	-	2	-	-	-	16
Samigaluh	14	-	-	-	-	-	14
Kulon Progo	168	6	6	2	3	-	185

Sumber/Source: Kantor Kementerian Agama Kabupaten Kulon Progo /Ministry of Religious Affairs Office of Kulon Progo Regency

Tabel 4.1.20 **Jumlah Perijinan dan Penelitian di Kabupaten Kulon Progo, 2014-2020**
Table 4.1.20 **Number of License and Research Applications in Kulon Progo Regency, 2014 - 2020**

Tahun Year	Perijinan dan Penelitian License and Research		Jumlah Total
	Ijin KKN Project Work Applications	Ijin Penelitian Research Applications	
(1)	(2)	(3)	(4)
2014	29	866	895
2015	16	1 093	1 109
2016	13	1 077	1 090
2017	18	1 033	1 051
2018	32	999	1 031
2019	21	218	239
2020	14	6	20

Sumber/Source: Dinas Penanaman Modal dan Pelayanan Terpadu Kabupaten Kulon Progo/Investment and Integrated Licensing Board of Kulon Progo Regency

Tabel
Table 4.1.21

**Jumlah Organisasi Sosial/LSM, Ormas, Organisasi Wanita
di Kabupaten Kulon Progo, 2014 - 2020**
**Number of Social Organization/NGOs, Public Organizations,
Women Organizations in Kulon Progo Regency, 2014 - 2020**

Tahun Year	Jenis Organisasi Type of Organization			Jumlah Total
	Organisasi Sosial/ LSM/ Social Organization/ NGO	Ormas/ Public Organization	Organisasi Wanita/ Women Organization	
(1)	(2)	(3)	(4)	(5)
2014	17	189	8	214
2015	161	313	34	508
2016	34	178	34	232
2017	6	159	10	175
2018	21	93	6	120
2019	9	111	3	123
2020	6	78	5	89

Sumber/Source: Kantor Kesatuan Bangsa dan Politik Kabupaten Kulon Progo/Office of Unitary Nation and Politic of Kulon Progo Regency

4.2 KESEHATAN HEALTH

Tabel 4.2.1 Jumlah Desa¹/Kelurahan Yang Memiliki Sarana Kesehatan Menurut Kecamatan di Kabupaten Kulon Progo, 2018, 2019, dan 2020
Number of Villages¹ Having Health Facilities by Subdistrict in Kulon Progo Regency, 2018, 2019, dan 2020

Kecamatan Subdistrict	Rumah Sakit Hospital		
	2018	2019	2020
(1)	(2)	(3)	(4)
Temon	1	1	1
Wates	1	1	1
Panjatan	-	-	-
Galur	-	-	-
Lendah	1	1	1
Sentolo	1	2	2
Pengasih	-	-	-
Kokap	-	-	-
Girimulyo	-	-	-
Nanggulan	1	1	1
Kalibawang	1	1	1
Samigaluh	-	-	-
Kabupaten Kulon Progo	6	7	7

Lanjutan Tabel/*Continued Table* 4.2.1

Kecamatan <i>Subdistrict</i>	Rumah Sakit Bersalin <i>Maternity Hospital</i>		
	2018	2019	2020
(1)	(5)	(6)	(7)
Temon	–	–	–
Wates	–	–	–
Panjatan	–	–	–
Galur	–	–	–
Lendah	–	–	–
Sentolo	–	–	–
Pengasih	–	–	–
Kokap	–	–	–
Girimulyo	–	–	–
Nanggulan	–	–	–
Kalibawang	–	–	–
Samigaluh	–	–	–
Kabupaten Kulon Progo	–	–	–

Lanjutan Tabel/Continued Table 4.2.1

Kecamatan Subdistrict	Poliklinik Polyclinic		
	2018	2019	2020
(1)	(8)	(9)	(10)
Temon	1	1	1
Wates	2	2	2
Panjatan	1	1	1
Galur	2	2	2
Lendah	2	3	3
Sentolo	1	1	–
Pengasih	1	1	1
Kokap	-	–	–
Girimulyo	-	–	–
Nanggulan	1	1	1
Kalibawang	-	–	–
Samigaluh	1	2	1
Kabupaten Kulon Progo	12	14	12

Lanjutan Tabel/*Continued Table* 4.2.1

Kecamatan Subdistrict	Puskesmas Public Health Center		
	2018	2019	2020
(1)	(11)	(12)	(13)
Temon	2	2	2
Wates	1	1	1
Panjatan	2	2	2
Galur	2	2	2
Lendah	2	2	2
Sentolo	2	2	2
Pengasih	2	2	2
Kokap	2	2	2
Girimulyo	2	2	2
Nanggulan	1	1	1
Kalibawang	1	1	1
Samigaluh	2	2	2
Kabupaten Kulon Progo	21	21	21

Lanjutan Tabel/*Continued Table 4.2.1*

Kecamatan <i>Subdistrict</i>	Puskesmas Pembantu <i>Subsidiary of Public Health Center</i>		
	2018	2019	2020
(1)	(14)	(15)	(16)
Temon	5	5	5
Wates	5	6	6
Panjatan	6	6	6
Galur	4	4	4
Lendah	5	5	5
Sentolo	6	6	6
Pengasih	5	4	4
Kokap	5	5	5
Girimulyo	3	3	3
Nanggulan	4	4	4
Kalibawang	4	4	4
Samigaluh	6	6	6
Kabupaten Kulon Progo	58	58	58

Lanjutan Tabel/*Continued Table* 4.2.1

Kecamatan Subdistrict	Apotek Pharmacy		
	2018	2019	2020
(1)	(17)	(18)	(19)
Temon	5	5	5
Wates	4	4	4
Panjatan	2	3	3
Galur	2	2	3
Lendah	3	3	3
Sentolo	4	5	6
Pengasih	4	4	5
Kokap	-	1	1
Girimulyo	-	1	1
Nanggulan	1	1	1
Kalibawang	1	1	2
Samigaluh	1	1	1
Kabupaten Kulon Progo	27	31	35

Catatan/*Note*: ¹ Desa pada tabel ini termasuk Unit Permukiman Transmigrasi (UPT) yang masih dibina oleh kementerian terkait dan nagari di Kabupaten/Kota Sumatera Barat/*Villages in this table include Transmigration Settlement Unit which is still fostered by the relevant ministries and the nagari in the Province of Sumatera Barat*

Sumber/*Source*: BPS, Pendataan Potensi Desa (Podes)/*BPS-Statistics Indonesia, Village Potential Data Collecting*

Tabel 4.2.2 Jumlah Tenaga Kesehatan Menurut Kecamatan di Kabupaten Kulon Progo, 2020
Number of Medical Personnel by Subdistrict in Kulon Progo Regency, 2020

Kecamatan Subdistrict	Dokter Doctor	Perawat Nurse	Bidan Midwife	Farmasi Pharmaceutical	Ahli Gizi Nutritionist
(1)	(2)	(3)	(4)	(5)	(6)
Temon	23	63	22	21	7
Wates	102	364	96	78	10
Panjatan	14	23	24	8	5
Galur	12	28	17	19	4
Lendah	38	73	24	18	6
Sentolo	61	148	66	31	12
Pengasih	14	15	16	19	5
Kokap	6	10	10	7	4
Girimulyo	9	21	12	3	5
Nanggulan	33	30	19	15	6
Kalibawang	21	35	12	8	2
Samigaluh	7	27	26	4	4
Kabupaten Kulon Progo	340	837	344	231	70

Sumber/Source : Dinas Kesehatan Kabupaten Kulon Progo/Official of Health, Kulon Progo Regency

Tabel
Table 4.2.3

Jumlah Rumah Sakit Umum, Rumah Sakit Khusus, Rumah Sakit/Rumah Bersalin, Puskesmas, Klinik/Balai Kesehatan, Posyandu, dan Polindes Menurut Kecamatan di Kabupaten Kulon Progo, 2019 dan 2020
Number of General Hospital, Special Hospital, Maternity Hospital and Public Health Center, Medical Clinic, Integrated Service Post, Village maternity Cottage by Subdistrict in Kulon Progo Regency, 2019 and 2020

Kecamatan Subdistrict	Rumah Sakit Umum General Hospital		Rumah Sakit Khusus Special Hospital	
	2019	2020	2019	2020
(1)	(2)	(3)	(4)	(5)
Temon	1	1	-	-
Wates	2	2	-	-
Panjatan	-	-	-	-
Galur	-	-	-	-
Lendah	2	2	-	-
Sentolo	2	2	-	-
Pengasih	-	-	-	-
Kokap	-	-	-	-
Girimulyo	-	-	-	-
Nanggulan	1	1	-	-
Kalibawang	1	1	-	-
Samigaluh	-	-	-	-
Kabupaten Kulon Progo	9	9	-	-

Lanjutan Tabel/*Continued Table* 4.2.3

Kecamatan Subdistrict	Rumah Sakit Bersalin/ Rumah Bersalin Maternity Hospital		Puskesmas Public Health Center	
	2019	2020	2019	2020
(1)	(6)	(7)	(8)	(9)
Temon	-	-	2	2
Wates	-	-	1	1
Panjatan	-	-	2	2
Galur	-	-	2	2
Lendah	-	-	2	2
Sentolo	-	-	2	2
Pengasih	-	-	2	2
Kokap	-	-	2	2
Girimulyo	-	-	2	2
Nanggulan	-	-	1	1
Kalibawang	-	-	1	1
Samigaluh	-	-	2	2
Kabupaten Kulon Progo	-	-	21	21

Lanjutan Tabel/*Continued Table 4.2.3*

Kecamatan Subdistrict	Klinik/Balai Kesehatan Medical Clinic		Posyandu Integrated Service Post		Polindes Village Maternity Cottage	
	2019	2020	2019	2020	2019	2020
(1)	(10)	(11)	(12)	(13)	(14)	(15)
Temon	1	1	98	98	-	-
Wates	7	9	71	71	-	-
Panjatan	1	1	101	101	-	-
Galur	2	1	75	75	-	-
Lendah	3	1	62	62	-	-
Sentolo	-	-	90	90	-	-
Pengasih	1	1	83	83	-	-
Kokap	-	-	70	70	-	-
Girimulyo	-	-	58	58	-	-
Nanggulan	2	2	61	61	-	-
Kalibawang	-	-	83	83	-	-
Samigaluh	-	-	108	108	2	2
Kabupaten Kulon Progo	17	16	960	960	2	2

Sumber/*Source* : Dinas Kesehatan Kabupaten Kulon Progo/*Official of Health, Kulon Progo Regency*

Tabel
Table 4.2.4**Jumlah Pasien yang Memeriksa dan Berobat pada Puskesmas di Kabupaten Kulon Progo, 2015-2020**
Number of Check-up and Seeking Treatment Patients by public Clinics in Kulon Progo Regency, 2015-2020

Puskesmas Public Clinics	2015	2016	2017	2018	2019	2020
(1)	(2)	(3)	(4)	(5)	(6)	(7)
Temon I	36 544	41 110	37 444	36 263	36 319	24 143
Temon II	25 159	29 531	27 818	16 607	18 007	11 414
Wates	64 040	64 247	53 873	64 040	54 946	34 721
Panjatan I	32 970	32 555	31 919	38 673	31 988	17 698
Panjatan II	40 123	36 099	39 394	29 314	26 613	20 979
Galur I	36 300	30 622	30 013	31 117	30 416	10 080
Galur II	28 519	26 339	26 475	27 972	21 763	16 168
Lendah I	26 291	32 874	29 729	26 291	28 582	17 789
Lendah II	32 363	41 164	10 831	39 648	36 516	19 350
Sentolo I	47 426	58 370	53 191	49 380	50 711	24 093
Sentolo II	29 983	24 305	33 058	19 076	23 915	13 479
Pengasih I	33 840	30 460	46 960	57 737	35 474	22 830
Pengasih II	37 661	49 538	25 575	48 757	40 350	22 350
Kokap I	21 755	32 945	25 539	29 952	26 453	15 693
Kokap II	27 050	27 083	26 458	26 320	28 608	20 483
Girimulyo I	17 154	16 200	20 645	21 334	21 397	14 611
Girimulyo II	15 499	13 685	15 928	14 798	18 241	15 047
Nangulan	44 849	39 209	38 560	46 726	38 838	24 333
Kalibawang	33 839	39 661	31 041	44 754	50 350	40 246
Samigaluh I	20 298	25 875	22 283	25 058	23 779	15 406
Samigaluh II	15 703	17 716	18 470	20 637	21 771	14 955
Jumlah/Total	667 366	707 588	645 204	714 454	665 037	415 868

Sumber/Source: Dinas Kesehatan Kabupaten Kulon Progo /Office of Health Service of Kulon Progo Regency

Tabel
Table 4.2.5

Jumlah Kunjungan Pasien Rawat Jalan menurut Jenis Penyakit yang Diderita dan Bulan di RSUD Wates di Kabupaten Kulon Progo, 2020
Number of Outpatient by Type of Diseases and Month in RSUD Wates of Kulon Progo Regency, 2020

Bulan Month	Jenis Penyakit / Type of Diseases									
	Diabetes Mellitus	Gagal Jantung	Infark Serebri	Low Back Pain	Hipertensi Esensial	Cervicobrachial Syndrome	Epilepsy	Undifferentiated Schizophrenia	Glaucoma	Penyakit kulit dan Jaringan
(1)	(2)	(3)	(4)	(5)	(6)	(7)	(8)	(9)	(10)	(11)
Januari/January	226	415	1	116	131	76	44	-	10	134
Februari/February	233	470	2	123	107	43	53	3	58	149
Maret/March	178	302	1	103	106	29	48	3	51	116
April/April	151	108	9	96	68	13	39	-	18	60
Mei/May	95	298	3	97	47	14	24	-	12	56
Juni/June	155	562	2	125	82	38	42	-	32	75
Juli/July	157	585	2	162	66	52	35	-	42	66
Agustus/August	145	615	4	162	76	55	44	-	34	72
September/September	148	579	1	140	64	40	44	-	15	61
Oktober/October	90	244	5	108	49	43	48	2	23	60
November/November	90	45	3	114	57	46	44	-	39	65
Desember/December	78	71	1	134	40	39	45	-	38	43
Jumlah/Total	1 746	4 294	34	1 480	893	488	510	8	372	957

Sumber/Source: RSUD Wates Kabupaten Kulon Progo /Wates Hospital of Kulon Progo Regency

Tabel 4.2.6 **Jumlah Kunjungan Pasien Rawat Jalan menurut Kelompok Umur dan Bulan di RSUD Wates di Kulon Progo, 2020**
Number of Outpatient by Type of Diseases and Month in RSUD Wates of Kulon Progo Regency, 2020

Bulan Month	Kelompok Umur Age Group						Jumlah Total
	0 - 4	5 - 14	15 - 24	25 - 44	45-64	>=65	
(1)	(2)	(3)	(4)	(5)	(6)	(7)	(8)
Januari/January	440	602	1 140	1 918	2 112	1 385	7 597
Februari/February	402	637	1 001	1 920	2 004	1 409	7 373
Maret/March	400	478	1 327	1 864	1 889	1 253	7 211
April/April	359	164	503	1 095	1 197	809	4 127
Mei/May	245	131	418	926	1 027	635	3 382
Juni/June	328	209	621	1 208	1 578	1 072	5 016
Juli/July	262	254	600	1 122	1 668	1 160	5 066
Agustus/August	230	234	956	1 241	1 762	1 292	5 715
September/September	202	212	555	1 069	1 624	1 172	4 834
Oktober/October	242	230	496	1 174	1 620	1 217	4 979
November/November	218	256	1 173	2 047	1 497	987	6 178
Desember/December	208	226	461	1 039	1 526	1 049	4 509
Jumlah/Total	3 536	3 633	9 251	16 623	19 504	13 440	65 987

Sumber/Source: RSUD Wates Kabupaten Kulon Progo /Wates Hospital of Kulon Progo Regency

Tabel
Table 4.2.7

Jumlah Pasien Rawat Inap menurut Jenis Penyakit yang Diderita dan Bulan di RSUD Wates di Kabupaten Kulon Progo, 2020
Number of Monthly Inpatient by Type of Diseases in RSUD Wates of Kulon Progo Regency, 2020

Bulan Month	Jenis Penyakit / Type of Diseases									
	Cerebral infarction,	Congestive heart failure	Gastroenteritis and colitis of unspecified origin	Asthma	Pusing/ dizziness	Anemia	Febrile convulsion	Septicaemia	Pneumonia	Urinary tract infection
(1)	(2)	(3)	(4)	(5)	(6)	(7)	(8)	(9)	(10)	(11)
Januari/January	20	11	29	11	-	10	5	2	14	12
Februari/February	28	4	25	12	1	9	6	3	23	16
Maret/March	22	3	26	7	-	8	3	-	43	13
April/April	28	8	16	3	1	7	4	1	17	7
Mei/May	22	1	9	1	-	4	2	1	12	10
Juni/June	15	3	10	6	-	9	1	1	16	10
Juli/July	14	5	10	3	-	5	1	-	20	4
Agustus/August	14	7	15	1	-	2	3	-	29	8
September/September	11	5	5	4	-	8	3	1	25	7
Oktober/October	9	2	3	3	-	10	2	-	34	3
November/November	15	5	5	1	-	5	5	1	15	3
Desember/December	15	4	8	11	-	4	6	1	18	12
Jumlah/Total	213	58	161	63	2	81	41	11	266	105

Sumber/Source: RSUD Wates Kabupaten Kulon Progo /Wates Hospital of Kulon Progo Regency

Tabel 4.2.8 **Jumlah Pasien Rawat Inap menurut Kelompok Umur dan Bulan di RSUD Wates di Kabupaten Kulon Progo, 2020**
Table 4.2.8 **Number of Monthly Inpatient by Age Group in RSUD Wates of Kulon Progo Regency, 2020**

Bulan Month	Kelompok Umur Age Group						Jumlah Total
	0 – 4	5 – 14	15 - 24	25 - 44	45-64	>=65	
(1)	(2)	(3)	(4)	(5)	(6)	(7)	(8)
Januari/January	293	48	112	316	292	297	1 358
Februari/February	249	70	115	334	224	286	1 278
Maret/March	296	64	134	312	261	267	1 334
April/April	348	25	88	308	186	170	1 125
Mei/May	290	23	82	252	166	134	947
Juni/June	294	33	77	246	236	201	1 087
Juli/July	224	43	86	230	214	226	1 023
Agustus/August	161	29	62	174	234	201	861
September/September	135	24	55	148	190	187	739
Oktober/October	170	35	54	189	214	170	832
November/November	144	39	66	167	185	150	751
Desember/December	145	37	81	154	196	137	750
Jumlah/Total	2 749	470	1 012	2 830	2 598	2 426	12 085

Sumber/Sources: RSUD Wates Kabupaten Kulon Progo /Wates Hospital of Kulon Progo Regency

Tabel
Table 4.2.9

Jumlah Pasien Rawat Inap menurut Jenis Penyakit yang Diderita dan Bulan di RSUD Wates di Kabupaten Kulon Progo, 2020
Number of Monthly Inpatient by Type of Diseases in RSUD Wates of Kulon Progo Regency, 2020

Bulan Month	Jenis Penyakit / Type of Diseases									
	Essential (primary) hypertension	Stroke, not specified as haemorrhage or infarction	Congestive heart failure	Low back pain	Undifferentiated schizophrenia	Dyspepsia	Non-insulin-dependent diabetes mellitus: Without complications	Epilepsy, unspecified	Necrosis of pulp	Insulin-dependent diabetes mellitus: Without complications
(1)	(2)	(3)	(4)	(5)	(6)	(7)	(8)	(9)	(10)	(11)
Januari/January	-	8	11	-	-	2	1	3	-	-
Februari/February	2	11	4	-	-	1	-	2	-	-
Maret/March	2	7	3	-	-	1	3	5	-	-
April/April	1	3	8	-	-	2	2	4	-	-
Mei/May	1	2	1	-	-	-	2	3	-	-
Juni/June	4	10	3	-	-	2	1	8	-	-
Juli/July	-	13	5	-	-	1	3	3	-	-
Agustus/August	-	15	7	-	-	2	-	4	-	1
September/ September	1	9	5	-	-	-	-	2	-	-
Oktober/October	3	12	2	-	-	-	1	4	-	-
November/ November	-	7	5	-	-	2	1	2	-	-
Desember/ December	1	10	4	-	-	-	-	5	-	-
Jumlah/Total	15	107	58	-	-	13	14	45	-	1

Sumber/Source: RSUD Wates Kabupaten Kulon Progo /Wates Hospital of Kulon Progo Regency

Tabel
Table 4.2.10

Jumlah Pasien Rawat Jalan menurut Jenis Penyakit yang Diderita dan Bulan di RSUD Nyi Ageng Serang di Kabupaten Kulon Progo, 2020
Number of Outpatient by Type of Diseases and Month in RSUD Nyi Ageng Serang of Kulon Progo Regency, 2020

Bulan Month	Jenis Penyakit / Type of Diseases									
	Essential (primary) hypertension	Stroke, not specified as haemorrhage or infarction	Congestive heart failure	Low back pain	Undifferentiated schizophrenia	Dyspepsia	Non-insulin-dependent diabetes mellitus: Without complications	Epilepsy, unspecified	Necrosis of pulp	Insulin-dependent diabetes mellitus: Without complications
(1)	(2)	(3)	(4)	(5)	(6)	(7)	(8)	(9)	(10)	(11)
Januari/January	562	194	213	183	235	106	151	162	50	135
Februari/February	474	187	205	177	159	101	132	112	43	124
Maret/March	388	193	175	129	168	106	91	91	47	74
April/April	301	200	142	19	143	98	81	65	52	35
Mei/May	213	90	107	0	88	92	35	32	27	27
Juni/June	278	154	134	102	120	103	74	43	40	36
Juli/July	314	205	129	135	103	96	74	57	67	36
Agustus/August	309	204	116	125	86	98	72	55	76	46
September/September	279	204	117	146	85	107	61	52	71	41
Oktober/October	242	181	102	146	74	85	68	63	71	31
November/November	229	211	116	154	98	84	82	66	75	39
Desember/December	209	227	115	128	74	93	70	59	64	29
Jumlah/Total	3 798	2 250	1 671	1 444	1 433	1 169	991	857	683	653

Sumber/Source: RSUD Nyi Ageng Serang Kabupaten Kulon Progo /Nyi Ageng Serang Hospital of Kulon Progo Regency

Tabel
Table 4.2.11

Jumlah Pasien Rawat Jalan menurut Kelompok Umur dan Bulan di RSUD Nyi Ageng Serang di Kulon Progo, 2020
Number of Outpatient by Age Group and Month in RSUD Nyi Ageng Serang of Kulon Progo Regency, 2020

Bulan Month	Kelompok Umur Age Group						Jumlah Total
	0 – 4	5 – 14	15 - 24	25 - 44	45-64	>=65	
(1)	(2)	(3)	(4)	(5)	(6)	(7)	(8)
Januari/January	391	323	778	1 627	2 088	1 197	6 404
Februari/February	399	328	731	1 705	1 966	1 196	6 325
Maret/March	515	281	676	1 681	1 718	1 006	5 877
April/April	242	146	461	1 233	1 218	615	3 915
Mei/May	245	194	462	1 294	1 065	609	3 869
Juni/June	371	342	811	1 572	1 674	840	5 610
Juli/July	521	266	1 005	2 006	1 765	1 029	6 592
Agustus/August	427	304	1 023	1 800	1 741	937	6 232
September/September	387	320	829	1 801	1 744	984	6 065
Oktober/October	437	313	723	1 833	1 611	851	5 768
November/November	455	253	1 236	2 740	1 817	1 032	7 533
Desember/December	351	264	691	1 727	1 699	894	5 626
Jumlah/Total	4 741	3 334	9 426	21 019	20 106	11 190	69 816

Sumber/Source: RSUD Nyi Ageng Serang Kabupaten Kulon Progo /Nyi Ageng Serang Hospital of Kulon Progo Regency

Tabel
Table 4.2.12

Jumlah Pasien Rawat Inap menurut Jenis Penyakit yang Diderita dan Bulan di RSUD Nyi Ageng Serang di Kabupaten Kulon Progo, 2020
Number of Monthly Inpatient by Type of Diseases in RSUD Nyi Ageng Serang of Kulon Progo Regency, 2020

Bulan Month	Jenis Penyakit / Type of Diseases									
	<i>Essential (primary) hypertension</i>	<i>Stroke, not specified as haemorrhage or infarction</i>	<i>Congestive heart failure</i>	<i>Maternal care for disproportion due to deformity of maternal pelvic bones</i>	<i>Anaemia, unspecified</i>	<i>Oligohydramnios</i>	<i>Benign neoplasm of breast</i>	<i>Concussion</i>	<i>Dengue fever [classical dengue]</i>	<i>Gastroenteritis and colitis of unspecified origin</i>
(1)	(2)	(3)	(4)	(5)	(6)	(7)	(8)	(9)	(10)	(11)
Januari/January	31	7	2	36	21	6	7	18	20	12
Februari/February	18	13	8	14	9	13	5	11	12	12
Maret/March	30	20	17	11	20	15	12	18	5	12
April/April	23	15	12	6	27	16	5	14	9	4
Mei/May	14	15	13	8	41	15	4	4	6	5
Juni/June	18	21	10	6	16	11	7	9	7	14
Juli/July	16	25	23	16	0	14	13	10	14	14
Agustus/August	20	14	16	10	0	7	20	7	10	10
September/September	15	16	12	13	0	11	14	10	6	9
Oktober/October	11	11	15	6	4	10	9	10	11	8
November/November	19	20	20	11	0	10	23	13	10	4
Desember/December	7	8	12	11	2	9	14	6	7	8
Jumlah/Total	222	185	160	148	140	137	133	130	117	112

Sumber/Source: RSUD Nyi Ageng Serang Kabupaten Kulon Progo /Nyi Ageng Serang Hospital of Kulon Progo Regency

Tabel
Table 4.2.13

Jumlah Pasien Rawat Inap menurut Kelompok Umur dan Bulan di RSUD Nyi Ageng Serang di Kabupaten Kulon Progo, 2020

Number of Monthly Inpatient by Age Group in RSUD Nyi Ageng Serang of Kulon Progo Regency, 2020

Bulan Month	Kelompok Umur Age Group						Jumlah Total
	0 – 4	5 – 14	15 - 24	25 - 44	45-64	>=65	
(1)	(2)	(3)	(4)	(5)	(6)	(7)	(8)
Januari/January	68	18	59	86	99	69	399
Februari/February	81	23	55	128	85	54	426
Maret/March	120	19	53	120	79	43	434
April/April	87	19	39	108	56	34	343
Mei/May	94	18	38	127	52	27	356
Juni/June	105	26	49	105	74	35	394
Juli/July	149	17	68	149	59	57	499
Agustus/August	110	14	54	115	67	33	393
September/September	107	16	43	133	67	40	406
Oktober/October	97	14	46	128	74	44	403
November/November	125	16	65	140	71	63	480
Desember/December	73	19	35	91	72	33	323
Jumlah/Total	1 216	219	604	1 430	855	532	4 856

Sumber/Source: RSUD Nyi Ageng Serang Kabupaten Kulon Progo /Nyi Ageng Serang Hospital of Kulon Progo Regency

Tabel 4.2.14 Jumlah Bayi yang Diimunisasi menurut Puskesmas dan Kecamatan di Kabupaten Kulon Progo, 2020
Table 4.2.14 Number of Immunized Infants by Public Clinics and Subdistrict in Kulon Progo Regency, 2020

Puskesmas Public Clinics	Jumlah Bayi Yang daftar Registered Baby	Imunisasi Immunization			
		BCG	HB – 1	DPT3/HB3	Campak Measles
(1)	(2)	(3)	(4)	(5)	(6)
Temon I	182	182	182	182	180
Temon II	161	159	160	160	159
Wates	614	612	612	612	610
Panjatan I	238	238	238	236	234
Panjatan II	200	200	199	198	198
Galur I	247	243	245	241	235
Galur II	93	93	93	93	93
Lendah I	196	196	196	167	145
Lendah II	271	271	271	270	269
Sentolo I	315	311	311	311	311
Sentolo II	230	220	220	220	220
Pengasih I	242	242	242	242	234
Pengasih II	330	330	330	330	330
Kokap I	229	229	229	226	224
Kokap II	150	150	150	150	150
Girimulyo I	125	125	125	125	125
Girimulyo II	121	121	121	121	121
Nanggulan	349	345	345	345	345
Kalibawang	292	291	291	290	290
Samigaluh I	164	163	163	163	159
Samigaluh II	87	86	86	86	86
Jumlah/Total	4 836	4 807	4 809	4 768	4 718

Sumber/Source: Dinas Kesehatan Kabupaten Kulon Progo /Office of Health Service of Kulon Progo Regency

Tabel
Table 4.2.15

Jumlah Balita yang Dapat Pelayanan Kesehatan menurut Puskesmas dan Kecamatan di Kabupaten Kulon Progo, 2020
Number of Toddlers Covered by Health Service by Public Clinics and Subdistrict in Kulon Progo Regency, 2020

Puskesmas Public Clinics	Jumlah Balita Number of Toddlers	Vitamin A 2x Vit A Twice		Jumlah Balita Gizi Buruk Malnourished Toddlers	
		Jumlah Total	%	Jumlah Total	%
(1)	(2)	(3)	(4)	(5)	(6)
Temon I	884	884	100	-	-
Temon II	857	857	100	2	0,23
Wates	2 828	2 828	100	6	0,21
Panjatan I	1 196	1 196	100	3	0,25
Panjatan II	1 009	1 009	100	7	0,69
Galur I	1 016	1 016	100	-	-
Galur II	547	547	100	2	0,37
Lendah I	1 082	1 082	100	1	0,09
Lendah II	1 413	1 413	100	3	0,21
Sentolo I	1 550	1 550	100	2	0,13
Sentolo II	1 607	1 607	100	3	0,19
Pengasih I	1 519	1 519	100	2	0,13
Pengasih II	1 570	1 570	100	5	0,32
Kokap I	1 266	1 266	100	2	0,16
Kokap II	774	774	100	-	-
Girimulyo I	739	739	100	2	0,27
Girimulyo II	700	700	100	-	-
Nanggulan	1 827	1 827	100	2	0,11
Kalibawang	1 691	1 691	100	13	0,77
Samigaluh I	1 144	1 144	100	-	-
Samigaluh II	471	471	100	1	0,21
Jumlah/Total	25 690	25 690	100	56	0,22

Sumber/Source: Dinas Kesehatan Kabupaten Kulon Progo /Office of Health Service of Kulon Progo Regency

Tabel
Table 4.2.16**Jumlah Kelahiran dan Kematian Bayi menurut Puskesmas dan Kecamatan di Kabupaten Kulon Progo, 2020**
Number of Births and Deaths of Infants in Public Clinics and Subdistrict in Kulon Progo Regency, 2020

Puskesmas Public Clinics	Lahir Hidup Born Alive	Lahir Mati Stillborn	Lahir Hidup + Lahir Mati Total	% Lahir Mati % Stillborn	Jumlah Bayi Mati Total Infant Deaths	Jumlah Balita Mati Total Toddler Deaths
(1)	(2)	(3)	(4)	(5)	(6)	(7)
Temon I	148	2	150	1,3	4	4
Temon II	130	-	130	-	1	2
Wates	597	9	606	1,5	2	3
Panjatan I	211	2	213	0,9	1	1
Panjatan II	221	2	223	0,9	6	6
Galur I	218	2	220	0,9	3	3
Galur II	108	1	109	0,9	1	1
Lendah I	184	1	185	0,5	1	2
Lendah II	256	4	260	1,5	-	-
Sentolo I	260	-	260	0	1	1
Sentolo II	285	2	287	0,7	1	3
Pengasih I	266	2	268	0,7	1	1
Pengasih II	307	3	310	1,0	3	6
Kokap I	217	7	224	3,1	1	2
Kokap II	150	2	152	1,3	1	2
Girimulyo I	122	2	124	1,6	1	1
Girimulyo II	125	-	125	-	1	1
Nanggulan	330	6	336	1,8	8	8
Kalibawang	299	2	301	0,7	-	1
Samigaluh I	189	1	190	0,5	1	2
Samigaluh II	93	2	95	2,1	-	-
Jumlah/Total	4 716	52	4 768	1,09	38	50

Sumber/Source: Dinas Kesehatan Kabupaten Kulon Progo /Office of Health Service of Kulon Progo Regency

Tabel
Table 4.2.17**Jumlah Kematian Ibu Maternal menurut Puskesmas dan Kecamatan di Kabupaten Kulon Progo, 2020**
Number of Deaths of Maternal by Public Clinics and Subdistrict in Kulon Progo Regency, 2020

Puskesmas Public Clinics	Ibu Hamil Pregnant Women	Ibu Bersalin Maternal	Ibu Nifas Childbed	Jumlah Total
(1)	(2)	(3)	(4)	(5)
Temon I	-	-	-	-
Temon II	-	-	-	-
Wates	-	-	-	-
Panjatan I	-	-	-	-
Panjatan II	-	-	-	-
Galur I	-	-	-	-
Galur II	-	-	-	-
Lendah I	-	-	1	1
Lendah II	-	-	-	-
Sentolo I	-	-	-	-
Sentolo II	-	-	-	-
Pengasih I	-	-	-	-
Pengasih II	-	-	-	-
Kokap I	-	-	-	-
Kokap II	-	-	-	-
Girimulyo I	-	-	-	-
Girimulyo II	-	-	-	-
Nanggulan	-	-	1	1
Kalibawang	-	-	-	-
Samigaluh I	-	-	-	-
Samigaluh II	-	-	1	1
Jumlah/Total	-	-	3	3

Sumber/Source: Dinas Kesehatan Kabupaten Kulon Progo /Office of Health Service of Kulon Progo Regency

Tabel 4.2.18 **Jumlah Kasus Ditangani menurut Puskesmas dan Kecamatan di Kabupaten Kulon Progo, 2020**
Table 4.2.18 **Number of Handled Health Case by Public Clinics and Subdistrict in Kulon Progo Regency, 2020**

Kecamatan Subdistrict	HIV/AIDS*) HIV/AIDS	IMS*) STD	DBD Dengue Fever Childbed	Diare Diarrhea
(1)	(2)	(3)	(4)	(5)
Temon	3	-	22	476
Wates	6	-	54	228
Panjatan	1	-	24	606
Galur	5	-	25	337
Lendah	2	-	43	343
Sentolo	4	-	17	800
Pengasih	3	-	44	519
Kokap	-	-	17	431
Girimulyo	1	-	15	236
Nanggulan	-	-	40	167
Kalibawang	1	-	4	359
Samigaluh	-	-	10	266
Kulon Progo	26	-	315	4 768

Sumber/Source: Dinas Kesehatan Kabupaten Kulon Progo /Office of Health Service of Kulon Progo Regency

Tabel
Table 4.2.19

Jumlah Balita menurut Status Gizi, Puskesmas dan Kecamatan di Kabupaten Kulon Progo, 2020
Number of Toddlers by Nutritional Status, Public Clinics and Subdistrict in Kulon Progo Regency, 2020

Puskesmas Public Clinics	Jumlah Balita Number of Toddlers	Berat Badan Naik Increased Weight	Bawah Garis Merah (BGM) Below Red Line	Gizi Buruk Malnourished
(1)	(2)	(3)	(4)	(5)
Temon I	869	343	3	-
Temon II	804	280	2	2
Wates	2 732	811	15	6
Panjatan I	1 105	450	9	3
Panjatan II	1 009	332	7	7
Galur I	1 236	215	17	-
Galur II	565	195	3	2
Lendah I	1 077	407	13	1
Lendah II	1 404	394	6	3
Sentolo I	1 470	688	17	2
Sentolo II	1 465	452	5	3
Pengasih I	1 390	521	5	2
Pengasih II	1 516	444	21	5
Kokap I	1 237	350	4	2
Kokap II	721	154	7	-
Girimulyo I	763	174	2	2
Girimulyo II	652	180	8	-
Nanggulan	1 745	457	10	2
Kalibawang	1 579	201	18	13
Samigaluh I	924	432	10	-
Samigaluh II	468	96	6	1
Jumlah/Total	24 731	7 576	188	56

Sumber/Source: Dinas Kesehatan Kabupaten Kulon Progo /Office of Health Service of Kulon Progo Regency

Tabel
Table 4.2.20

**Jumlah Pelayanan Ibu Hamil, Ibu Bersalin, Ibu Nifas
menurut Puskesmas dan Kecamatan di Kabupaten Kulon
Progo, 2020**
**Number of Obstetric Service by Public Clinics and Subdistrict
in Kulon Progo Regency, 2020**

Puskesmas Public Clinics	Ibu Hamil/ Pregnant Women			Ibu Bersalin Maternal	Ibu Nifas Childbed
	Jumlah Total	K1	K4		
(1)	(2)	(3)	(4)	(5)	(6)
Temon I	178	178	136	149	149
Temon II	118	118	113	127	127
Wates	705	705	603	604	604
Panjatan I	241	241	202	211	211
Panjatan II	206	206	220	220	220
Galur I	227	227	189	220	220
Galur II	105	105	103	108	108
Lendah I	212	212	166	182	181
Lendah II	305	305	258	258	258
Sentolo I	259	259	259	259	259
Sentolo II	293	293	287	287	287
Pengasih I	288	288	262	266	266
Pengasih II	298	298	310	310	310
Kokap I	231	231	215	222	222
Kokap II	141	141	141	150	150
Girimulyo I	124	124	119	123	123
Girimulyo II	125	125	123	125	125
Nanggulan	322	322	334	334	334
Kalibawang	322	322	267	299	299
Samigaluh I	195	195	158	189	189
Samigaluh II	86	86	74	95	94
Jumlah/Total	4 981	4 981	4 539	4 738	4 736

Sumber/Source: Dinas Kesehatan Kabupaten Kulon Progo /Office of Health Service of Kulon Progo Regency

Tabel
Table 4.2.21

Jumlah Ibu Hamil yang mendapatkan Tablet Fe-1 dan Fe-3 menurut Puskesmas dan Kecamatan di Kab.Kulon Progo, 2020
Number of Pregnant Women who took Fe-1 and Fe-3 Tablet by Public Clinics and Subdistrict in Kulon Progo Regency, 2020

Puskesmas Public Clinics	Jumlah Total	Tablet Fe-1		Tablet Fe-3	
		Jumlah	%	Jumlah	%
(1)	(2)	(3)	(4)	(5)	(6)
Temon I	178	170	95,51	139	78,09
Temon II	118	118	100	114	96,61
Wates	705	689	97,73	659	93,48
Panjatan I	241	241	100	210	87,14
Panjatan II	206	204	99,03	215	104,37
Galur I	227	228	100,44	219	96,48
Galur II	105	105	100,00	103	98,1
Lendah I	212	212	100,00	167	78,77
Lendah II	305	305	100,00	256	83,93
Sentolo I	259	256	98,84	259	100,00
Sentolo II	293	261	89,08	287	97,95
Pengasih I	288	284	98,61	266	92,36
Pengasih II	298	298	100,00	310	104,03
Kokap I	231	227	98,27	222	96,1
Kokap II	141	140	99,29	141	100,00
Girimulyo I	124	123	99,19	125	100,81
Girimulyo II	125	124	99,2	123	98,4
Nanggulan	322	322	100,00	334	103,73
Kalibawang	322	320	99,38	282	87,58
Samigaluh I	195	190	97,44	175	89,74
Samigaluh II	86	86	100,00	88	102,33
Jumlah/Total	4 981	4 903	98,43	4 694	94,24

Sumber/Source: Dinas Kesehatan Kabupaten Kulon Progo /Office of Health Service of Kulon Progo Regency

Tabel
Table 4.2.22

Jumlah Peserta Jaminan Kesehatan Pra Bayar menurut Puskesmas dan Kecamatan di Kabupaten Kulon Progo, 2020

Number of Health Insurance Owner by Public Clinics and Subdistrict in Kulon Progo Regency, 2020

Puskesmas Public Clinics	JKN Non PBI	JKN PBI	JAMKESOS PBI	Jumlah Total
(1)	(2)	(3)	(4)	(5)
Temon I	9 820	7 840	-	17 660
Temon II	8 479	3 265	-	11 744
Wates	23 191	13 047	-	36 238
Panjatan I	12 753	5 897	-	18 650
Panjatan II	11 521	3 717	-	15 238
Galur I	12 760	4 357	-	17 117
Galur II	6 810	4 051	-	10 861
Lendah I	11 976	4 814	-	16 790
Lendah II	15 264	4 046	-	19 310
Sentolo I	16 857	9 546	-	26 403
Sentolo II	14 894	5 561	-	20 455
Pengasih I	14 354	6 297	-	20 651
Pengasih II	15 674	6 476	-	22 150
Kokap I	15 964	5 251	-	21 215
Kokap II	9 485	2 516	-	12 001
Girimulyo I	8 899	3 724	-	12 623
Girimulyo II	8 892	3 361	-	12 253
Nanggulan	18 537	7 570	-	26 107
Kalibawang	20 636	7 288	-	27 924
Samigaluh I	12 348	4 664	-	17 012
Samigaluh II	8 320	2 886	-	11 206
Jumlah/Total	277 434	116 174	-	393 608

Sumber/Source: Dinas Kesehatan Kabupaten Kulon Progo /Office of Health Service of Kulon Progo Regency

Tabel
Table 4.2.23

Jumlah Kecelakaan Lalu Lintas dan Kerugian Material menurut Kecamatan di Kabupaten Kulon Progo, 2020
Number of Motor Vehicle Accidents, Casualties, and Material Losses by Subdistrict in Kulon Progo Regency, 2020

Kecamatan Subdistrict	Mati Fatality	Luka Berat Seriously Injured	Luka Ringan Slightly Injured	Jumlah Kecelakaan Number of Accidents	Kerugian Material Material Losses (000 Rp)
(1)	(2)	(3)	(4)	(5)	(6)
Temon	3	-	79	58	10 800
Wates	6	1	144	91	16 700
Panjatan	1	-	70	41	4 650
Galur	1	-	74	43	6 050
Lendah	2	-	63	38	6 200
Sentolo	10	-	156	101	24 900
Pengasih	8	-	146	90	12 650
Kokap	-	-	19	16	2 050
Girimulyo	-	-	18	13	1 950
Nanggulan	1	-	73	51	8 400
Kalibawang	3	-	59	35	8 750
Samigaluh	-	-	21	14	3 300
Kulon Progo	35	1	922	591	106 400

Sumber/Source: Kepolisian Resort Kulon Progo/Resort Police of Kulon Progo Regency

Tabel
Table 4.2.24**Jumlah Kecelakaan Lalu Lintas dan Kerugian Material menurut Bulan di Kabupaten Kulon Progo, 2020**
Number of Motor Vehicle Accidents, Casualties, and Material Losses by Month in Kulon Progo Regency, 2020

Bulan Month	Mati Fatality	Luka Berat Seriously Injured	Luka Ringan Slightly Injured	Jumlah Kecelakaan Number of Accidents	Kerugian Material Material Losses (000 Rp)
(1)	(2)	(3)	(4)	(5)	(6)
Januari/January	3	25	-	48	82
Februari/February	3	41	1	100	151
Maret/March	1	23	-	43	71
April/April	-	14	-	58	75
Mei/May	3	16	-	42	64
Juni/June	3	43	-	116	166
Juli/July	3	48	-	96	154
Agustus/August	1	10	-	9	21
September/September	-	7	-	10	18
Oktober/October	1	20	1	50	74
November/November	-	16	-	45	62
Desember/December	-	5	-	16	21
Jumlah/Total	18	268	2	633	959

Sumber/Source: Kepolisian Resort Kulon Progo/Resort Police of Kulon Progo Regency

Tabel
Table 4.2.25

Jumlah Korban Kecelakaan Lalu Lintas menurut Status Korban dan Kecamatan di Kabupaten Kulon Progo, 2020
Number of Motor Vehicle Accidents Victims by Status and Subdistrict in Kulon Progo Regency, 2020

Kecamatan Subdistrict	Pegawai Negeri Government Employees	TNI/Polri Military / Police Officer	Mahasiswa/ Pelajar Student	Pengemudi Driver	Lainnya Others	Jumlah*) Total*)
(1)	(2)	(3)	(4)	(5)	(6)	(7)
Temon	6	3	25	-	48	82
Wates	6	3	41	1	100	151
Panjatan	4	1	23	-	43	71
Galur	3	-	14	-	58	75
Lendah	3	3	16	-	42	64
Sentolo	4	3	43	-	116	166
Pengasih	7	3	48	-	96	154
Kokap	1	1	10	-	9	21
Girimulyo	1	-	7	-	10	18
Nanggulan	2	1	20	1	50	74
Kalibawang	1	-	16	-	45	62
Samigaluh	-	-	5	-	16	21
Kulon Progo	38	18	268	2	633	959

Sumber/Source: Kepolisian Resort Kulon Progo/Resort Police of Kulon Progo Regency

Tabel 4.2.26 **Jumlah Korban Kecelakaan Lalu Lintas menurut Status Korban dan Bulan di Kabupaten Kulon Progo, 2020**
Number of Monthly Motor Vehicle Accidents Victims by Status in Kulon Progo Regency, 2020

Bulan Month	Pegawai Negeri Government Employees	TNI/Polri Military / Police Officer	Mahasiswa/ Pelajar Student	Pengemudi Driver	Lainnya Others	Jumlah Total
(1)	(2)	(3)	(4)	(5)	(6)	(7)
Januari/January	4	2	31	1	72	110
Februari/February	3	4	40	-	69	116
Maret/March	5	-	16	-	32	53
April/April	2	4	7	-	34	47
Mei/May	4	1	7	-	31	43
Juni/June	4	1	19	-	38	62
Juli/July	3	1	24	1	54	83
Agustus/August	2	-	27	-	65	94
September/September	7	1	20	-	58	86
Oktober/October	2	-	24	-	58	84
November/November	1	3	28	-	55	87
Desember/December	1	1	25	-	67	94
Jumlah/Total	38	18	268	2	633	959

Sumber/SOURCE: Kepolisian Resort Kulon Progo/Resort Police of Kulon Progo Regency

Tabel
Table 4.2.27

Jumlah Pelaku (Tersangka) yang Terlibat Kecelakaan Lalu Lintas menurut Status Kelompok Umur dan Kecamatan di Kabupaten Kulon Progo, 2020
Number of People (Suspect) Involved in Motor Vehicle Accidents by Age Group and Subdistrict in Kulon Progo Regency, 2020

Kecamatan Subdistrict	Kelompok Umur/ Age Group (Tahun/Year)						Jumlah Total
	0 - 15	16 - 21	22 - 30	31 - 40	41 - 50	51+	
(1)	(2)	(3)	(4)	(5)	(6)	(7)	(8)
Temon	2	12	9	11	12	9	55
Wates	8	13	10	15	17	27	90
Panjatan	5	7	5	6	7	11	41
Galur	2	6	6	5	7	16	42
Lendah	4	4	5	4	8	13	38
Sentolo	7	14	13	13	20	33	100
Pengasih	5	19	12	10	18	25	89
Kokap	2	5	3	2	2	3	17
Girimulyo	1	5	1	2	-	4	13
Nanggulan	4	9	10	7	8	12	50
Kalibawang	3	8	9	2	11	2	35
Samigaluh	-	5	-	3	2	4	14
Kulon Progo	43	107	83	80	112	159	584

Sumber/Source: Kepolisian Resort Kulon Progo/Resort Police of Kulon Progo Regency

Tabel 4.2.28 **Jumlah Pelaku (Tersangka) yang Terlibat Kecelakaan Lalu Lintas menurut Status Kelompok Umur dan Kecamatan di Kabupaten Kulon Progo, 2020**
Number of People (Suspect) Involved in Motor Vehicle Accidents by Age Group and Subdistrict in Kulon Progo Regency, 2020

Bulan Month	Kelompok Umur/ Age Group (Tahun/Year)						Jumlah Total
	0 - 15	16 - 21	22 - 30	31 - 40	41 - 50	51+	
(1)	(2)	(3)	(4)	(5)	(6)	(7)	(8)
Januari/January	2	12	9	11	12	9	55
Februari/February	8	13	10	15	17	27	90
Maret/March	5	7	5	6	7	11	41
April/April	2	6	6	5	7	16	42
Mei/May	4	4	5	4	8	13	38
Juni/June	7	14	13	13	20	33	100
Juli/July	5	19	12	10	18	25	89
Agustus/August	2	5	3	2	2	3	17
September/September	1	5	1	2	-	4	13
Oktober/October	4	9	10	7	8	12	50
November/November	3	8	9	2	11	2	35
Desember/December	-	5	-	3	2	4	14
Jumlah/Total	43	107	83	80	112	159	584

Sumber/Sources: Kepolisian Resort Kulon Progo/Resort Police of Kulon Progo Regency

Tabel
Table 4.2.29

Jumlah Kecelakaan Lalu Lintas menurut Jenis Kendaraan dan Kecamatan di Kabupaten Kulon Progo, 2020
Number of Motor Vehicle Accidents by Type of Vehicles and Subdistrict in Kulon Progo Regency, 2020

Kecamatan Subdistrict	Jenis Kendaraan Type of Vehicle					Jumlah Total
	Mobil Penumpang Car Vehicles	Mobil Car	Bis Bus	Sepeda Motor Motor Cycle	Sepeda Bicycle	
(1)	(2)	(3)	(4)	(5)	(6)	(7)
Temon	3	12	6	69	4	94
Wates	8	11	4	121	10	154
Panjatan	-	1	-	56	2	59
Galur	-	5	2	58	5	70
Lendah	-	3	1	53	7	64
Sentolo	10	12	11	126	1	160
Pengasih	-	6	3	129	9	147
Kokap	-	2	2	18	-	22
Girimulyo	-	-	-	14	-	14
Nanggulan	1	4	5	66	1	77
Kalibawang	1	3	2	45	-	51
Samigaluh	-	1	1	16	-	18
Kulon Progo	23	60	37	771	39	930

Sumber/Source: Kepolisian Resort Kulon Progo/Resort Police of Kulon Progo Regency

Tabel 4.2.30 Jumlah Kecelakaan Lalu Lintas menurut Jenis Kendaraan dan Bulan di Kabupaten Kulon Progo, 2020
Table 4.2.30 Number of Motor Vehicle Accidents by Type of Vehicles and Month in Kulon Progo Regency, 2020

Bulan Month	Jenis Kendaraan Type of Vehicle					Jumlah Total
	Mobil Penumpang Car Vehicles	Mobil Car	Bis Bus	Sepeda Motor Motor Cycle	Sepeda Bicycle	
(1)	(2)	(3)	(4)	(5)	(6)	(7)
Januari/January	1	10	4	85	7	107
Februari/February	1	7	2	89	9	108
Maret/March	-	1	3	42	1	47
April/April	1	3	1	41	1	47
Mei/May	1	3	-	43	-	47
Juni/June	-	4	2	54	2	62
Juli/July	1	7	5	67	4	84
Agustus/August	-	4	4	81	6	95
September/September	1	4	3	73	2	83
Oktober/October	1	8	4	69	1	83
November/November	-	3	5	67	2	77
Desember/December	16	6	4	60	4	90
Jumlah/Total	23	60	37	771	39	930

Sumber/Source: Kepolisian Resort Kulon Progo/Resort Police of Kulon Progo Regency

Tabel
Table 4.2.31

**Jumlah Pelanggaran Lalu Lintas per Kecamatan di
Kabupaten Kulon Progo, 2020**
**Number of Traffic Violations by Subdistrict in Kulon Progo
Regency, 2020**

Kecamatan Subdistrict	Pelanggaran Lalu Lintas Traffic Violations	Denda Fines (Rp)
(1)	(2)	(3)
Temon	834	...
Wates	875	...
Panjatan	226	...
Galur	588	...
Lendah	-	...
Sentolo	291	...
Pengasih	816	...
Kokap	-	...
Girimulyo	-	...
Nanggulan	426	...
Kalibawang	269	...
Samigaluh	-	...
Lantas Polres	7 198	...
Kulon Progo	11 523	397 860 000

Sumber/Source: Kepolisian Resort Kulon Progo/Resort Police of Kulon Progo Regency

Tabel 4.2.32 **Jumlah Pelanggaran Lalu Lintas per Bulan di Kabupaten Kulon Progo, 2020**
Table 4.2.32 **Number of Traffic Violations per Month in Kulon Progo Regency, 2020**

Bulan Month	Pelanggaran Lalu Lintas Traffic Violations	Denda Fines (Rp)
(1)	(2)	(3)
Januari/January	2 264	58 101 000
Februari/February	2 841	68 905 000
Maret/March	1 003	54 160 000
April/April	272	11 775 000
Mei/May	20	4 450 000
Juni/June	4	3 070 000
Juli/July	1 090	12 238 000
Agustus/August	906	58 755 000
September/September	1 049	27 695 000
Oktober/October	1 165	43 581 000
November/November	512	29 870 000
Desember/December	397	25 260 000
Jumlah/Total	11 523	397 860 000

Sumber/Source: Kepolisian Resort Kulon Progo/Resort Police of Kulon Progo Regency

4.3 AGAMA DAN SOSIAL LAINNYA RELIGION AND OTHER SOCIAL AFFAIRS

Tabel 4.3.1 **Jumlah Penduduk Menurut Kecamatan dan Agama yang Dianut di Kabupaten Kulon Progo, 2020**
Population by Subdistrict and Religion in Kulon Progo Regency, 2020

Kecamatan Subdistrict	Islam	Protestan Protestant	Katolik Catholic	Hindu Hindu	Budha Buddha	Lainnya Others	Jumlah Total
(1)	(2)	(3)	(4)	(5)	(6)	(7)	
Temon	27 498	1 396	218	2	-	-	29 114
Wates	46 976	949	1 001	15	4	-	48 945
Panjatan	38 359	250	135	-	-	-	38 744
Galur	32 490	87	163	-	-	-	32 740
Lendah	40 572	319	192	-	-	-	41 083
Sentolo	47 930	676	1 349	-	-	-	49 955
Pengasih	50 083	860	1 508	1	5	-	52 457
Kokap	35 538	318	350	-	2	-	36 208
Girimulyo	22 793	121	1 195	-	617	-	24 726
Nanggulan	28 249	254	2 370	1	-	-	30 874
Kalibawang	24 786	75	6 179	1	-	-	31 041
Samigaluh	23 992	446	2 951	8	-	-	27 397
Kulon Progo	419 266	5 751	17 611	28	628	-	443 284

Sumber/Source: Kantor Kementerian Agama Kabupaten Kulon Progo /Ministry of Religious Affairs Office of Kulon Progo Regency

Tabel
Table 4.3.2

Jumlah Tempat Peribadatan Menurut Kecamatan di Kabupaten Kulon Progo, 2020
Number of Places of Worship by Subdistrict and Religion in Kulon Progo Regency, 2020

Kecamatan Subdistrict	Masjid Mosque	Mushola Pray Room ¹	Gereja Protestan Protestant Church ²	Gereja Katholik Catholic Church ³	Pura Temple ⁴	Vihara ⁵
(1)	(2)	(3)	(4)	(5)	(6)	(7)
Temon	52	123	4	-	-	-
Wates	91	145	2	1	-	-
Panjatan	100	62	1	-	-	-
Galur	81	71	-	-	-	-
Lendah	103	83	2	-	-	-
Sentolo	122	118	3	1	-	-
Pengasih	130	95	-	-	-	-
Kokap	122	113	1	-	-	-
Girimulyo	97	70	-	1	-	4
Nanggulan	84	95	1	1	-	-
Kalibawang	79	138	-	2	-	-
Samigaluh	126	74	5	-	-	-
Kabupaten Kulon Progo	1187	1187	19	6	-	4

Sumber/Source: Kantor Kementerian Agama Kabupaten Kulon Progo /Ministry of Religious Affairs Office of Kulon Progo Regency

Catatan/Note: ¹ Istilah langgar sudah beralih menjadi Musholla/ The term langgar has changed to a prayer room

² Tidak termasuk rumah kebaktian/ Excluding the house of worship

³ Tidak termasuk Kapel/ Excluding the chapel

⁴ Tidak termasuk sanggar/ Excluding sanggar

⁵ Tidak termasuk Cetya/ Excluding Cetya

Tabel
Table 4.3.3

Jumlah Desa¹/Kelurahan yang Mengalami Bencana Alam² Menurut Kecamatan di Kabupaten Kulon Progo, 2018, 2019, dan 2020
Number of Villages¹ that Had Natural Disaster² by Subdistrict in Kulon Progo Regency, 2018, 2019, dan 2020

Kecamatan Subdistrict	Banjir/Flood		
	2018	2019	2020
(1)	(2)	(3)	(4)
Temon	9	10	6
Wates	6	2	6
Panjatan	9	6	6
Galur	4	3	–
Lendah	5	–	1
Sentolo	1	–	1
Pengasih	3	1	4
Kokap	–	–	–
Girimulyo	–	–	–
Nanggulan	–	–	–
Kalibawang	–	–	–
Samigaluh	–	–	–
Kabupaten Kulon Progo	37	22	24

Lanjutan Tabel/Continued Table 4.3.3

Kecamatan Subdistrict	Gempa Bumi/ Earthquake		
	2018	2019	2020
(1)	(5)	(6)	(7)
Temon	1	–	–
Wates	2	–	–
Panjatan	1	–	1
Galur	–	–	–
Lendah	–	–	–
Sentolo	–	–	–
Pengasih	–	–	–
Kokap	4	–	–
Girimulyo	1	3	–
Nanggulan	–	–	–
Kalibawang	–	–	–
Samigaluh	1	–	–
Kabupaten Kulon Progo	10	3	1

Lanjutan Tabel/*Continued Table 4.3.3*

Kecamatan Subdistrict	Tanah Longsor/ <i>Landslide</i>		
	2018	2019	2020
(1)	(8)	(9)	(10)
Temon	1	–	–
Wates	1	2	–
Panjatan	–	–	–
Galur	–	–	–
Lendah	1	–	–
Sentolo	–	–	–
Pengasih	3	2	4
Kokap	5	2	4
Girimulyo	4	2	–
Nanggulan	1	–	–
Kalibawang	–	1	–
Samigaluh	6	4	3
Kabupaten Kulon Progo	22	13	11

Catatan/*Note*: ¹ Desa pada tabel ini termasuk Unit Permukiman Transmigrasi (UPT) yang masih dibina oleh kementerian terkait dan nagari di Kabupaten/Kota Sumatera Barat/*Villages in this table are included in Transmigration Settlement Unit which is still fostered by the relevant ministries and the nagari in the Province of Sumatera Barat*

² Terjadi dalam tiga tahun terakhir sampai dengan saat pencacahan/*Occured during the last three years by the time of enumeration*

Sumber/*Source*: BPS, Pendataan Potensi Desa (Podes)/*BPS-Statistics Indonesia, Village Potential Data Collecting*

Tabel 4.3.4 **Jumlah Jemaah Haji Reguler dirinci menurut Kecamatan dan Jenis Kelamin di Kabupaten Kulon Progo, 2020**
Table 4.3.4 **Number of Hajj by Subdistrict and Sex in Kulon Progo Regency, 2020**

Kecamatan Subdistrict	Laki-laki Male	Perempuan Female	Jumlah Total
(1)	(2)	(3)	(4)
Temon	10	15	25
Wates	20	17	37
Panjatan	18	17	35
Galur	12	22	34
Lendah	10	12	22
Sentolo	13	10	23
Pengasih	13	17	30
Kokap	5	4	9
Girimulyo	-	-	-
Nanggulan	11	10	21
Kalibawang	7	6	13
Samigaluh	3	2	5
Kabupaten Kulon Progo	122	132	254

Sumber/Source: Kantor Kementerian Agama Kabupaten Kulon Progo /Ministry of Religious Affairs Office of Kulon Progo Regency

Tabel 4.3.5 Jumlah Hewan Kurban menurut Jenisnya per Kecamatan di Kabupaten Kulon Progo, 2020
Table 4.3.5 Number of Sacrificial Animals by Type and Subdistrict in Kulon Progo Regency, 2020

Kecamatan Subdistrict	Jenis Hewan Kurban/ Type of Sacrificed Animal					Jumlah Total
	Sapi Cow	Kerbau Buffalo	Kambing Goat	Domba Sheep	Lainnya Other	
(1)	(2)	(3)	(4)	(5)	(6)	(7)
Temon	268	-	253	137	-	658
Wates	299	-	318	6	-	623
Panjatan	245	-	312	58	-	615
Galur	274	-	248	10	-	532
Lendah	237	-	268	-	-	505
Sentolo	290	-	274	6	-	570
Pengasih	231	-	194	-	-	425
Kokap	174	-	377	21	-	572
Girimulyo	130	-	284	148	-	562
Nanggulan	246	-	310	-	-	556
Kalibawang	126	-	313	-	-	439
Samigaluh	122	-	487	4 517	-	5 126
Kulon Progo	2 642	-	3 638	4 903	-	11 183

Sumber/Source: Kantor Kementerian Agama Kabupaten Kulon Progo /Ministry of Religious Affairs Office of Kulon Progo Regency

Tabel 4.3.6 **Jumlah Kejadian Bencana Alam Menurut Kecamatan di Kabupaten Kulon Progo, 2020**
Number of Natural Disaster Events by Subdistricts in Kulon Progo Regency, 2020

Kecamatan Subdistrict	Gempa Bumi Earthquake	Tsunami Tsunami	Gempa Bumi dan Tsunami Earthquake and Tsunami	Letusan gunung Api Volcanic Eruption	Tanah Longsor Landslide
(1)	(2)	(3)	(4)	(5)	(6)
Temon	-	-	-	-	2
Wates	-	-	-	-	12
Panjatan	-	-	-	-	2
Galur	-	-	-	-	-
Lendah	-	-	-	-	1
Sentolo	-	-	-	-	3
Pengasih	-	-	-	-	17
Kokap	-	-	-	-	58
Girimulyo	-	-	-	-	57
Nanggulan	-	-	-	-	9
Kalibawang	-	-	-	-	18
Samigaluh	-	-	-	-	29
Kulon Progo	-	-	-	-	208

Lanjutan Tabel/*Continued Table 4.3.6*

Kecamatan Subdistrict	Banjir Floods	Kekeringan Drought	Kebakaran hutan dan Lahan Forest and Land Fires	Cuaca Ekstrim, Angin Kencang/ extreme weather, strong winds	Gelombang Pasang/ Abrasi Tidal Wave/ Abration
(1)	(7)	(8)	(9)	(10)	(11)
Temon	4	-	-	11	1
Wates	-	-	-	22	-
Panjatan	-	-	-	21	1
Galur	-	-	-	13	1
Lendah	1	-	-	12	-
Sentolo	-	-	-	34	-
Pengasih	3	-	1	78	-
Kokap	-	-	-	17	-
Girimulyo	-	-	-	15	-
Nanggulan	-	-	-	19	-
Kalibawang	-	-	1	35	-
Samigaluh	-	-	-	8	-
Kulon Progo	8	-	2	285	3

Sumber/*Source*: Badan Penanggulangan Bencana Daerah Kabupaten Kulon Progo /*Disaster Management Agency of Kulon Progo Regency*

Tabel 4.3.7 **Jumlah Talak, Cerai, Rujuk dan Poligami di Kabupaten Kulon Progo, 2016-2020**
Number of Divorce, Separation, Reconciliation and Polygamy in Kulon Progo Regency, 2016-2020

Jenis Putusan Verdict	2016	2017	2018	2019	2020
(1)	(2)	(3)	(4)	(5)	(6)
Talak Divorce	154	160	183	167	...
Cerai Separation Divorce	360	404	496	436	...
Rujuk Reconciliation	-	-	1	-	...
Poligami Polygamy	7	8	5	6	...
Jumlah Total	521	572	685	609	...

Sumber/Source: Kantor Kementerian Agama Kabupaten Kulon Progo /Ministry of Religious Affairs Office of Kulon Progo Regency

Tabel
Table 4.3.8

Jumlah Pencari Akta menurut Jenis Akta per Bulan di Kabupaten Kulon Progo, 2020
Number of Certificate Applicants by Type and Month in Kulon Progo Regency, 2020

Bulan Month	Jenis Akta Type of Certificate				
	Akta Kelahiran Birth Certificate	Akta Kematian Death Certificate	Akta Pengakuan Anak Avowal Certificate	Akta Pengesahan Anak Legalization Certificate	Pencatatan Pengangkatan Anak Adoption Registered
(1)	(2)	(3)	(4)	(5)	(6)
Januari/January	669	746	-	-	2
Februari/February	467	625	-	-	3
Maret/March	434	715	-	-	-
April/April	440	518	-	-	-
Mei/May	495	347	-	-	-
Juni/June	693	538	-	-	1
Juli/July	657	639	-	-	1
Agustus/August	478	545	-	3	-
September/September	535	635	-	-	1
Oktober/October	376	470	-	-	-
November/November	310	304	-	-	-
Desember/December	502	551	-	-	-
Jumlah/Total	6 056	6 633	-	3	8

Lanjutan Tabel/Continued Table 4.3.8

Bulan Month	Jenis Akta Type of Certificate		
	Akta Perkawinan Marriage Certificate	Akta Perceraian Separation Certificate	Jumlah total
(1)	(7)	(8)	(9)
Januari/January	13	2	1 432
Februari/February	9	2	1 106
Maret/March	5	1	1 155
April/April	4	-	962
Mei/May	2	2	846
Juni/June	7	2	1 241
Juli/July	10	3	1 310
Agustus/August	21	1	1 048
September/September	4	2	1 177
Oktober/October	15	3	864
November/November	8	1	623
Desember/December	27	2	1 082
Jumlah/Total	125	21	12 846

Sumber/Source: Dinas Kependudukan dan Pencatatan Sipil Kab.Kulon Progo/Population and Civil Registration Service of Kulon Progo Regency

4.4 KEMISKINAN POVERTY

Tabel 4.4.1 **Garis Kemiskinan, Jumlah, dan Persentase Penduduk Miskin di Kabupaten Kulon Progo, 2013–2020**
Poverty Line, Number, and Percentage of Poor People in Kulon Progo Regency, 2013–2020

Tahun Year	Garis Kemiskinan (rupiah/kapita/bulan) Poverty Line (rupiah/capita/month)	Jumlah Penduduk Miskin (ribu) Number of Poor People (thousand)	Persentase Penduduk Miskin Percentage of Poor People
(1)	(2)	(3)	(4)
2013	259 945	86,50	21,39
2014	265 575	84,67	20,64
2015	273 436	88,13	21,40
2016	297 353	84,34	20,30
2017	312 403	84,17	20,03
2018	323 105	77,77	18,30
2019	333 781	74,62	17,39
2020	353 807	78,06	18,01

Sumber/Source: BPS, Survei Sosial Ekonomi Nasional Maret/BPS-Statistics Indonesia, March National Socioeconomic Survey

Tabel 4.4.2 Indeks Kedalaman Kemiskinan dan Indeks Keparahan Kemiskinan di Kabupaten Kulon Progo, 2013–2020
Table *Poverty Gap Index and Poverty Severity Index in Kulon Progo Regency, 2013–2020*

Tahun Year	Indeks Kedalaman Kemiskinan Poverty Gap Index	Indeks Keparahan Kemiskinan Poverty Severity Index
(1)	(2)	(3)
2013	2,69	0,51
2014	3,22	0,69
2015	4,16	1,24
2016	3,55	1,00
2017	2,79	0,64
2018	2,47	0,56
2019	2,72	0,61
2020	3,32	0,86

Sumber/Source: BPS, Survei Sosial Ekonomi Nasional Maret/BPS-Statistics Indonesia, March National Socioeconomic Survey

4.5 KRIMINALITAS CRIME

Tabel 4.5.1 Jumlah Kejadian Kejahatan dirinci per Bulan di Kabupaten Kulon Progo, 2020
Number of Monthly Incidences of Crime in Kulon Progo Regency, 2020

Bulan Month	Pencurian Biasa Ordinary Theft	Pencurian Hewan Animal Theft	Pencurian dengan Kekerasan Robbery	Lainnya Others	Jumlah Kejadian Total of incident	Jumlah Kerugian Losses (000 Rp/ thousand rupiahs)
(1)	(2)	(3)	(4)	(5)	(6)	(7)
Januari/January	8	1	-	46	55	1 198 301
Februari/February	8	-	-	66	74	1 611 295
Maret/March	5	-	2	43	50	402 471
April/April	15	-	2	42	59	2 705 745
Mei/May	1	-	-	33	34	333 825
Juni/June	5	-	-	36	41	366 258
Juli/July	4	-	-	52	56	1 468 667
Agustus/August	2	-	-	28	30	399 464
September/September	1	-	-	34	35	881 400
Oktober/October	1	-	2	32	35	986 700
November/November	3	-	-	22	25	1 816 990
Desember/December	5	-	-	34	39	1 213 745
Jumlah/Total	58	1	6	468	533	13 384 861

Sumber/Source: Kepolisian Resort Kulon Progo/Resort Police of Kulon Progo Regency

Tabel 4.5.2 Jumlah Perkara yang dapat Diselesaikan Kejaksaan Negeri Menurut Perkara Pidana di Kabupaten Kulon Progo, 2020
Number of Monthly Incidences of Crime in Kulon Progo Regency, 2020

Perkara Pidana <i>Kind of Cases</i>	Perkara <i>Case</i>	Diselesaikan <i>Settled</i>	Belum Diselesaikan <i>Not Settled Yet</i>
(1)	(2)	(3)	(4)
Biasa/ <i>Common</i>	168	164	4
Ekonomi/ <i>Economy</i>	-	-	-
Korupsi/ <i>Corruption</i>	2	-	2
Subversi/ <i>Subversion</i>	-	-	-
Narkotika/ <i>Narcotics</i>	8	8	-
Imigrasi/ <i>Immigration</i>	-	-	-
Ketertiban umum/ <i>Public order</i>	10	10	-
Perjudian/ <i>Gambling</i>	23	23	-
Lain – lain/ <i>Others</i>	141	141	-
Jumlah/Total	344	346	6

Sumber/Source: Kantor Kejaksaan Negeri Wates Kabupaten Kulon Progo/ District Attorney Office of Wates, Kulon Progo Regency

Tabel
Table 4.5.3

Jumlah Terdakwa/Tertuduh yang Diselesaikan Pengadilan Negeri menurut Jenis Penyelesaian di Kabupaten Kulon Progo, 2020
Number of Defendants / Defendants Settled by the District Courts by Type of Settlement in Kulon Progo Regency, 2020

Perkara Pidana Kind of Cases	Perkara Case	Terdakwa/Tertuduh Defendant
(1)	(2)	(3)
Pidana Biasa/ <i>Ordinary criminal</i>	167	170
Pidana Anak/ <i>Child crime</i>	10	12
Pidana Singkat/ <i>Short criminal</i>	59	62
Pidana Cepat/ <i>Criminal fast</i>	53	54
Pidana Lalu Lintas/ <i>Traffic criminal</i>	14 660	14 660
Jumlah/Total	14 949	14 958

Sumber/Source: Kantor Pengadilan Negeri Wates Kabupaten Kulon Progo/District Court Office of Wates, Kulon Progo Regency

Tabel 4.5.4 **Jumlah Terdakwa/Tertuduh yang Diselesaikan Pengadilan Negeri menurut Kelompok Umur dan Jenis Kelamin di Kabupaten Kulon Progo, 2020**
Number of Defendants by Age Group and Sex who prosecuted at District Court in Kulon Progo Regency, 2020

Perkara Pidana <i>Kind of Cases</i>	Laki-laki <i>Male</i>	Perempuan <i>Female</i>	Jumlah <i>Total</i>
(1)	(2)	(3)	(4)
Kurang Dari 16 Tahun <i>Younger than sixteen years of age</i>	-	-	-
16 s/d 20 Tahun <i>Between sixteen to twenty years of age</i>	36	-	36
21 Tahun dan Lebih <i>Older than twenty years of age</i>	192	-	192
Tidak Jelas/ <i>Unresolved</i>	-	-	-
Jumlah/Total	228		228

Sumber/Source: Kantor Pengadilan Negeri Wates Kabupaten Kulon Progo/District Court Office of Wates, Kulon Progo Regency

Tabel
Table 4.5.5

Jumlah Terdakwa/Tertuduh yang Diselesaikan Pengadilan menurut Sikap Terhadap Keputusan Pengadilan di Kabupaten Kulon Progo, 2016 – 2020
Number of Response of Defendants to The Verdicts of District Court in Kulon Progo Regency, 2016– 2020

Sikap Terhadap Keputusan Response toward Verdict	2016	2017	2018	2019	2020
(1)	(2)	(3)	(4)	(5)	(6)
Menerima/ <i>Accepted</i>	216	305	249	148	167
Banding/ <i>Appealed</i>	18	10	7	8	4
Grasi/ <i>Pardoned</i>	-	-	-	-	-
Tidak ada keterangan/ <i>Not explained</i>	-	-	-	-	-
Dikembalikan kepada Kejaksaan <i>Returned to the public prosecutor</i>	-	-	-	-	-
Lainnya/ <i>Others</i>	-	-	-	-	-
Jumlah Total	234	315	256	156	171

Sumber/Source: Kantor Pengadilan Negeri Wates Kabupaten Kulon Progo/District Court Office of Wates, Kulon Progo Regency

Tabel
Table 4.5.6

Tambahan Narapidana Berdasarkan Putusan Pengadilan per Bulan menurut Jenis Tindak Pidana di Kabupaten Kulon Progo, 2020
Number of Monthly Additional Prisoners to the District Court by Type of Crime and Offense in Kulon Progo Regency, 2020

Bulan Month	Kejahatan Crime	Pelanggaran Offense	Kejahatan + Pelanggaran Crime + Offense
(1)	(2)	(3)	(4)
Januari/January	14	2 177	2 191
Februari/February	13	2 864	2 877
Maret/March	7	2 253	2 260
April/April	16	610	626
Mei/May	17	116	133
Juni/June	24	76	100
Juli/July	8	343	351
Agustus/August	6	2 046	2 052
September/September	20	930	950
Oktober/October	9	1 348	1 357
November/November	17	1 194	1 211
Desember/December	16	703	719
Jumlah/Total	167	14 660	14 827

Sumber/Source: Kantor Pengadilan Negeri Wates Kabupaten Kulon Progo/District Court Office of Wates, Kulon Progo Regency

Tabel
Table 4.5.7

Tambahan Narapidana dari Keputusan Pengadilan Negeri menurut Kelompok Umur dan Jenis Kelamin di Kabupaten Kulon Progo, 2020
Number of Additional Prisoners to the District Court by Age group and Sex in Kulon Progo Regency, 2020

Kelompok Umur Age Group	Laki-laki Male	Perempuan Female	Jumlah Total
(1)	(2)	(3)	(4)
Dewasa/ <i>Adult</i>	101	-	101
Pemuda/ <i>Adolescent</i>	96	-	96
Anak-anak/ <i>Children</i>	-	-	-
Jumlah/Total	197	-	197

Sumber/*Source*: Rumah Tahanan Negara Kelas II B Wates Kabupaten Kulon Progo/*Class II B State Penitentiary of Wates, Kulon Progo Regency*

Tabel 4.5.8 **Tambahan Narapidana dari Keputusan Pengadilan Negeri menurut Kelompok Umur dan Jenis Kelamin di Kabupaten Kulon Progo, 2020**
Number of Additional Prisoners to the District Court by Age group and Sex in Kulon Progo Regency, 2020

Jenis Kejahatan/Pelanggaran <i>Type of Crimes/Offenses</i>	Laki-laki <i>Male</i>	Perempuan <i>Female</i>	Jumlah <i>Total</i>
(1)	(2)	(3)	(4)
<i>Pidana/Convicted</i>			
Seumur Hidup/ <i>Sentenced for life</i>	-	-	-
> 5 Tahun/ <i>More than five year</i>	4	-	4
1 - 5 Tahun/ <i>One to five year</i>	37	-	37
< 1 Tahun/ <i>Less than a year</i>	156	-	156
Jumlah/Total	197	-	197
<i>Pidana Kurungan/Detention</i>			
Pidana Kurungan/ <i>Detention</i>	-	-	-
<i>Pidana Denda/Fine</i>			
Pidana Denda/ <i>Fine</i>	-	-	-
Jumlah/Total	-	-	-

Sumber/Source: Rumah Tahanan Negara Klas II B Wates Kabupaten Kulon Progo/*Class II B State Penitentiary of Wates, Kulon Progo Regency*

Tabel
Table 4.5.9

Tambahan Narapidana berdasarkan Putusan Pengadilan Negeri menurut Jenis Kejahatan/Pelanggaran dan Jenis Kelamin di Kabupaten Kulon Progo, 2020
Number of Additional Convicts of District Court's Verdict, by Type of Crimes/Offenses and Sex in Kulon Progo Regency, 2020

Jenis Kejahatan/Pelanggaran <i>Type of Crimes/Offenses</i>	Laki-laki <i>Male</i>	Perempuan <i>Female</i>	Jumlah <i>Total</i>
(1)	(2)	(3)	(4)
Politik/ <i>Politics</i>	-	-	-
Terhadap Kepala Negara/ <i>Lese Majeste</i>	-	-	-
Ketertiban Umum/ <i>Public Order</i>	-	-	-
Pembakaran/ <i>Arson</i>	-	-	-
Penyuapan/ <i>Bribery</i>	-	-	-
Mata Uang/ <i>Coins</i>	-	-	-
Memalsu Materai/ <i>Surat/Forgery</i>	1	-	1
Kesusilaan/ <i>Prostitution</i>	2	-	2
Perjudian/ <i>Gambling</i>	47	-	47
Penculikan/ <i>Abduction</i>	3	-	3
Pembunuhan/ <i>Homicide</i>	1	-	1
Penganiayaan/ <i>Torture</i>	16	-	16
Pencurian/ <i>Theft</i>	46	-	46
Perampokan/ <i>Robbery</i>	1	-	1
Memeras/ <i>Mengancam/Extortion</i>	-	-	-

Lanjutan Tabel/*Continued Table 4.5.9*

Jenis Kejahatan/Pelanggaran <i>Type of Crimes/Offenses</i>	Laki-laki <i>Male</i>	Perempuan <i>Female</i>	Jumlah <i>Total</i>
(1)	(2)	(3)	(4)
Penggelapan/Fraud	7	-	7
Penipuan/Embezzlement	3	-	3
Merusak Barang/Vandalism	-	-	-
Dalam Jabatan/Abuse	-	-	-
Penadahan/Fence	4	-	4
Narkoba/ Drugs	4	-	4
Psikotropika/ Psychotropic	11	-	11
Korupsi/Corruption	-	-	-
Lain - Lain/Others	52	-	52
Ekonomi/Economy	-	-	-
Pelanggaran/Violation			
- KUHP/Criminal Code	-	-	-
- Ekonomi/Economy	-	-	-
Jumlah/Total	197	-	197

Sumber/*Source*: Rumah Tahanan Negara Klas II B Wates Kabupaten Kulon Progo/*Class II B State Penitentiary of Wates, Kulon Progo Regency*

Tabel
Table 4.5.10

Isi Rumah Tahanan menurut Status dalam Lembaga dan Jenis Kelamin di Kabupaten Kulon Progo, 2020
Number of Convicts in State Penitentiary of Wates by Status and Sex, 2020

Status dalam Lembaga Status in State Penitentiary	Laki-laki Male	Perempuan Female	Jumlah Total
(1)	(2)	(3)	(4)
Narapidana/Prisoners			
Pidana Mati/ <i>Death Sentence</i>	-	-	-
Pidana Penjara Seumur Hidup/ <i>Life Sentence</i>	-	-	-
Pidana Penjara Lebih Dari 1 Tahun/ <i>Sentenced for more than a year</i>	17	-	17
Pidana Penjara Lebih Dari 3 Bulan s/d 1 tahun/ <i>Sentenced for 3 to 12 months</i>	11	-	11
Pidana Penjara Sampai Dengan 3 Bulan/ <i>Sentenced for less than 3 months</i>	-	-	-
Pidana Kurungan/ <i>Prisons</i>	-	-	-
Pidana Penjara Untuk Rutan Lain/ <i>Other Prisons</i>	-	-	-
Tahanan/Arrested			
Dalam Pemeriksaan Pihak Kejaksaan/ <i>Being examined by Attorney's Office</i>	-	-	-
Dalam Pemeriksaan Hakim Pertama/ <i>Being prosecuted by Civil Court</i>	33	-	33
Dalam Surat Keputusan Pemeriksaan MA/ <i>Being examined by Supreme Court</i>	3	-	3
Lainnya (Pihak Polisi)/ <i>Others</i>	-	-	-
Jumlah/Total	64	-	64

Sumber/Source: Rumah Tahanan Negara Kelas II B Wates Kabupaten Kulon Progo/Class II B State Penitentiary of Wates, Kulon Progo Regency

Catatan/Note: Data terbaru belum tersedia/Lastest data not yet available

Tabel
Table 4.5.11

Isi Rumah Tahanan Jenis Kejahatan/Pelanggaran Status Dalam Lembaga dan Jenis Kelamin di Kabupaten Kulon Progo, 2020
Number of Convicts by Type of Crimes/Offenses and Sex in Kulon Progo Regency, 2020

Jenis Kejahatan/ Pelanggaran <i>Type of Crimes/Offenses</i>	Narapidana <i>Prisoner</i>			Tahanan <i>Detainee</i>			Titipan <i>Temporary</i>			Jumlah <i>Total</i>		
	L	P	J	L	P	J	L	P	J	L	P	J
(1)	(2)	(3)	(4)	(5)	(6)	(7)	(8)	(9)	(10)	(11)	(12)	(13)
Politik/ <i>Politics</i>	-	-	-	-	-	-	-	-	-	-	-	-
Terhadap Kepala Negara/ <i>Lese Majeste</i>	-	-	-	-	-	-	-	-	-	-	-	-
Ketertiban Umum/ <i>Public Order</i>	-	-	-	-	-	-	-	-	-	-	-	-
Pembakaran/ <i>Arson</i>	-	-	-	-	-	-	-	-	-	-	-	-
Penyuapan/ <i>Bribery</i>	-	-	-	-	-	-	-	-	-	-	-	-
Mata Uang/ <i>Coins</i>	-	-	-	-	-	-	-	-	-	-	-	-
Memalsu Materai/ <i>Surat/ Forgery</i>	-	-	-	1	-	1	-	-	-	1	-	1
Kesusilaan/ <i>Prostitution</i>	1	-	1	1	-	1	-	-	-	2	-	2
Perjudian/ <i>Gambling</i>	-	-	-	5	-	5	-	-	-	5	-	5
Penculikan/ <i>Abduction</i>	2	-	2	-	-	-	-	-	-	2	-	2
Pembunuhan/ <i>Murder</i>	-	-	-	-	-	-	-	-	-	-	-	-
Penganiayaan/ <i>Torture</i>	-	-	-	6	-	6	-	-	-	6	-	6
Pencurian/ <i>Theft</i>	16	-	16	1	-	1	-	-	-	17	-	17
Perampokan/ <i>Robbery</i>	-	-	-	-	-	-	-	-	-	-	-	-
Memeras / Mengancam/ <i>Extortion</i>	-	-	-	-	-	-	-	-	-	-	-	-
Penggelapan/ <i>Embezzlement</i>	3	-	3	1	-	1	-	-	-	4	-	4

Lanjutan Tabel/*Continued Table* 4.5.11

Jenis Kejahatan/ Pelanggaran <i>Type of Crimes/Offenses</i>	Narapidana <i>Prisoner</i>			Tahanan <i>Detainee</i>			Titipan <i>Temporary</i>			Jumlah <i>Total</i>		
	L	P	J	L	P	J	L	P	J	L	P	J
(1)	(2)	(3)	(4)	(5)	(6)	(7)	(8)	(9)	(10)	(11)	(12)	(13)
Penipuan/ <i>Fraud</i>	1	-	1	1	-	1	-	-	-	2	-	2
Merusak Barang/ <i>Vandalism</i>	-	-	-	-	-	-	-	-	-	-	-	-
Dalam Jabatan/ <i>Abuse</i>	-	-	-	-	-	-	-	-	-	-	-	-
Penadahan/ <i>Fence</i>	-	-	-	-	-	-	-	-	-	-	-	-
Narkoba	-	-	-	2	-	2	-	-	-	2	-	2
Psikotropika	5	-	5	4	-	4	-	-	-	9	-	9
Korupsi/ <i>Corruption</i>	-	-	-	-	-	-	-	-	-	-	-	-
Lain - Lain/ <i>Others</i>	-	-	-	14	-	14	-	-	-	14	-	14
Ekonomi/ <i>Economy</i>	-	-	-	-	-	-	-	-	-	-	-	-
Pelanggaran/ <i>Violation</i>												
- KUHP/ <i>Criminal Code</i>	-	-	-	-	-	-	-	-	-	-	-	-
- Ekonomi/ <i>Economy</i>	-	-	-	-	-	-	-	-	-	-	-	-
Jumlah/Total	28	-	28	36	-	36	-	-	-	64	-	64

Catatan/Note: L : Laki-laki/*Male*
P : Perempuan/*Female*
J : Jumlah/*Total*

Sumber/Source: Rumah Tahanan Negara Kelas II B Wates Kabupaten Kulon Progo/*Class II B State Penitentiary of Wates, Kulon Progo Regency*

Tabel 4.5.12 Jumlah Narapidana dan Tahanan Rutan Wates menurut Kategori di Kabupaten Kulon Progo, 2020
Number of Convicts and Detainee in The State Penitentiary of Wates by Category in Kulon Progo Regency, 2020

Kategori Category	Narapidana Prisoner	Tahanan Detainee	Jumlah Total
(1)	(2)	(3)	(4)
Jenis Kelamin/Sex			
Pria/Male	28	36	64
Wanita/Female	-	-	-
Satus Perkawinan/Marriage status			
Kawin/Married	15	18	33
Janda/Duda/Widower	1	3	4
Belum kawin/Not married	12	15	27
Tingkat Pendidikan/Education Level			
Buta huruf/Illiterate	1	-	1
SD/Primary School	6	7	13
SLTP/Junior High School	5	9	14
SLTA/Senior High School	14	19	33
Akademi/Academy	-	1	1
PT/University	2	-	2
Agama/Religion			
Islam/Moslem	35	27	62
Kristen/Protestant	1	-	1
Katolik/Catholic	-	1	1
Hindu/Hindhu	-	-	-
Buddha/Buddhist	-	-	-

Lanjutan Tabel/*Continued Table* 4.5.12

Kategori <i>Category</i>	Narapidana <i>Prisoner</i>	Tahanan <i>Detainee</i>	Jumlah <i>Total</i>
(1)	(2)	(3)	(4)
<i>Pekerjaan/Occupation</i>			
Pengangguran/ <i>Unemployed</i>	2	3	5
Pedagang/ <i>Businessmen</i>	-	2	2
Petani/ <i>Farmer</i>	1	1	2
Pegawai Negeri/ <i>Government emp</i>	-	-	-
Buruh/ <i>Labour</i>	8	8	16
Sopir/ <i>Driver</i>	-	2	2
Wiraswasta/ <i>Private</i>	10	8	18
Karyawan swasta/ <i>Private employee</i>	3	5	8
Pelajar/ <i>Student</i>	4	7	11
Lain-lain/ <i>Others</i>	-	-	-
Jumlah/Total	28	36	64

Sumber/*Source*: Rumah Tahanan Negara Klas II B Wates Kabupaten Kulon Progo/*Class II B State Penitentiary of Wates, Kulon Progo Regency*

Tabel 4.5.13 **Isi Rumah Penyimpanan Benda Sitaan Negara Kelas II Wates, 2018 - 2020**
Table **Contents of Class II State House of Confiscated Objects in Wates, 2018- 2020**

Kesatuan Organized	2018	2019	2020
(1)	(2)	(3)	(4)
Jumlah Benda Sitaan	133	1 096	84
Jumlah Barang Rampasan	-	-	-
Jumlah Kasus	38	28	...

Sumber/Source: Rumah Penyimpanan Benda Sitaan Negara Kelas II Wates / Class II State House of Confiscated Objects in Wates

Tabel
Table 4.5.14

**Jumlah Perkara yang diputuskan Pengadilan Agama
Wates menurut Jenis Perkara di Kabupaten Kulon Progo,
2020**
*Number of Verdicted Cases by Court of Religion of Wates by
Type of Case in Kulon Progo Regency, 2020*

Bulan Month	Jenis Perkara/Type of cases						
	Perkawinan Marriage	Ekonomi Syariah	Kewarisan Heritance	Wakaf Wakaf	Shodaqoh Shodaqoh	P3HP/ Penetapan Ahli Waris	Lain-lain Others
(1)	(2)	(3)	(4)	(5)	(6)	(7)	(8)
Januari/January	44	-	-	-	-	-	3
Februari / February	62	-	-	-	-	-	2
Maret/March	68	-	-	-	-	-	-
April/April	29	-	-	-	-	-	1
Mei/May	47	-	-	-	-	-	-
Juni/June	54	-	-	-	-	-	1
Juli/July	83	-	-	-	-	-	-
Agustus/August	59	-	-	-	-	-	1
September / September	92	-	-	-	-	-	2
Oktober/October	68	-	-	-	-	1	-
November / November	67	-	-	-	-	-	-
Desember / December	55	-	-	-	-	-	1
Jumlah/Total	728	-	-	-	-	3	11

Sumber/Source: Kantor Pengadilan Agama Kabupaten Kulon Progo/ Court of Religion of Kulon Progo Regency

Tabel
Table 4.5.15

Jumlah Perkara yang diputuskan Pengadilan Agama Wates menurut Jenis Putusannya di Kabupaten Kulon Progo, 2020
Number of Cases Verdicted by Court of Religion of Wates by Type of Verdiction in Kulon Progo Regency, 2020

Bulan Month	Dicabut Withdrawed Cases	Ditolak Rejected	Gugur Cancelled	Tidak Diterima Not Accepted	Dicoret dari Register Omitted from the Register
(1)	(2)	(3)	(4)	(5)	(6)
Januari/January	2	-	1	-	-
Februari/February	3	-	1	1	-
Maret/March	5	-	-	-	-
April/April	3	1	-	-	-
Mei/May	2	1	1	-	-
Juni/June	4	-	-	-	-
Juli/July	3	1	1	-	-
Agustus/August	4	-	-	-	-
September/September	4	1	1	1	1
Oktober/October	2	2	-	1	-
November/November	-	2	-	3	-
Desember/December	1	2	3	1	-
Jumlah/Total	33	10	8	7	1

Sumber/Source: Kantor Pengadilan Agama Kabupaten Kulon Progo/ Court of Religion of Kulon Progo Regency

Tabel
Table 4.5.16

Jumlah Perkara yang diterima Pengadilan Agama Wates di Kabupaten Kulon Progo, 2020
Number of Cases Accepted by Court of Religion of Wates by Type in Kulon Progo Regency, 2020

Bulan Month	Jenis Perkara/ Type of cases				
	Perkawinan Marriage	Kewarisan Heritance	Wakaf Wakaf	Shodaqoh Shodaqoh	Lain-lain Others
(1)	(2)	(3)	(4)	(5)	(6)
Januari/January	103	-	-	-	4
Februari/February	60	-	-	-	1
Maret/March	46	-	-	-	1
April/April	41	-	-	-	
Mei/May	22	-	-	-	
Juni/June	104	-	-	-	1
Juli/July	85	-	-	-	
Agustus/August	63	-	-	-	
September/September	81	-	-	-	1
Oktober/October	47	-	-	-	1
November/November	73	-	-	-	
Desember/December	13	-	-	-	1
Jumlah/Total	738	-	-	-	10

Lanjutan Tabel/Continued Table 4.5.16

Bulan Month	Jenis Perkara/Type of cases			Jumlah Total
	Ekonomi Syariah	P3HP/ Penetapan Ahli Waris	Hibah Grant	
(1)	(7)	(8)	(9)	(10)
Januari/January	-	-	-	107
Februari/February	-	-	-	61
Maret/March	-	-	-	47
April/April	-	-	-	41
Mei/May	-	-	-	22
Juni/June	-	-	-	105
Juli/July	-	-	-	85
Agustus/August	1	1	-	65
September/September	-	-	1	83
Oktober/October	-	-	-	48
November/November	-	1	-	74
Desember/December	-	1	-	15
Jumlah/Total	1	3	1	753

Sumber/Source: Kantor Pengadilan Agama Kabupaten Kulon Progo/ Court of Religion of Kulon Progo Regency

Tabel
Table 4.5.17

**Faktor Penyebab Perceraian melalui Pengadilan Agama
Wates di Kabupaten Kulon Progo, 2020**
*Causes of divorce in Wates Court of Religion of Kulon Progo
Regency, 2020*

Bulan <i>Month</i>	Faktor - Faktor Penyebab Terjadinya Perceraian <i>Factors Causing Divorce</i>					
	Zina <i>Adultery</i>	Mabuk <i>Drunk</i>	Madat <i>Opium</i>	Judi <i>Gambling</i>	Meninggalkan salah satu pihak <i>Leave one party</i>	Dihukum penjara <i>Sentenced to prison</i>
(1)	(2)	(3)	(4)	(5)	(6)	(7)
Januari/ <i>January</i>	-	-	1	1	7	-
Februari/ <i>February</i>	-	-	-	-	9	-
Maret/ <i>March</i>	-	-	-	-	9	-
April/ <i>April</i>	1	-	1	-	10	-
Mei/ <i>May</i>	-	-	-	-	6	-
Juni/ <i>June</i>	-	-	-	-	5	1
Juli/ <i>July</i>	-	-	-	-	11	-
Agustus/ <i>August</i>	-	-	-	1	3	-
September/ <i>September</i>	-	-	-	-	4	-
Oktober/ <i>October</i>	-	-	-	-	2	-
November/ <i>November</i>	-	-	-	-	11	-
Desember/ <i>December</i>	1	-	-	1	14	-
Jumlah/<i>Total</i>	2	-	2	3	91	1

Lanjutan Tabel/Continued Table 4.5.17

Bulan Month	Faktor - Faktor Penyebab Terjadinya Perceraian Factors Causing Divorce					
	Poligami Polygamy	KDRT	Cacat Badan Disability	Perselisihan dan Pertengkaran Terus Menerus Continuous Quarrel and Fighting	Kawin Paksa Forced Marriage	Murtad Apostate
(1)	(8)	(9)	(10)	(11)	(12)	(13)
Januari/January	-	-	-	43	-	-
Februari/February	-	-	-	33	-	-
Maret/March	-	-	-	33	1	-
April/April	-	-	-	24	-	-
Mei/May	-	1	-	25	-	-
Juni/June	-	-	-	17	-	1
Juli/July	-	-	-	23	-	-
Agustus/August	-	-	-	41	-	-
September/September	-	-	-	34	-	-
Oktober/October	-	-	-	40	-	-
November/November	-	-	-	40	-	-
Desember/December	-	-	-	26	-	-
Jumlah/Total	-	1	-	379	1	1

Lanjutan Tabel/*Continued Table* 4.5.17

Bulan <i>Month</i>	Faktor - Faktor Penyebab Terjadinya Perceraian <i>Factors Causing Divorce</i>	Jumlah <i>Total</i>
	Ekonomi <i>Economic</i>	
(1)	(14)	(15)
Januari/ <i>January</i>	7	59
Februari/ <i>February</i>	6	48
Maret/ <i>March</i>	9	52
April/ <i>April</i>	2	38
Mei/ <i>May</i>	8	40
Juni/ <i>June</i>	14	38
Juli/ <i>July</i>	13	47
Agustus/ <i>August</i>	13	58
September/ <i>September</i>	18	56
Oktober/ <i>October</i>	7	49
November/ <i>November</i>	14	65
Desember/ <i>December</i>	11	53
Jumlah/<i>Total</i>	122	603

Sumber/*Source*: Kantor Pengadilan Agama Kabupaten Kulon Progo/ *Court of Religion of Kulon Progo Regency*

Bab 5

Pertanian, Kehutanan, Peternakan, dan Perikanan Agriculture, Forestry, Livestock, and Fishery

Perkebunan

Hasil utama Kabupaten Kulon Progo pada bidang perkebunan antara lain Kelapa, Kakao, Tebu, dan Kopi. Pada tahun 2020 Kab. Kulon Progo mampu menghasilkan 26.095 ton Kelapa, 1.371 ton kakao, 1.672 ton Tebu, dan 438 ton kopi.



Kelapa



26.095 ton




Kopi



438 ton

Sumber : Dinas Pertanian dan Pangan
Kabupaten Kulon Progo

Kecamatan dengan Produksi Terbesar Bawang Merah di Kulon Progo



Salah satu hasil bumi di Kulon Progo adalah Bawang Merah, 3 Kecamatan di Kulon Progo penghasil bawang merah terbesar antara lain Kecamatan Sentolo, Panjatan, dan Lendah. Pada tahun 2020, Kecamatan Sentolo mampu menghasilkan 4.546 ton, Panjatan 1.176 ton, dan Lendah 1.043 ton.

Sumber : BPS, Statistik Pertanian Hortikultura SPH-SBS

Perternakan

Pemotongan ayam pada tahun 2020 di Kabupaten Kulon Progo mencapai 13 juta ekor, sementara sapi yang dipotong mencapai 3.369 ekor.

Ayam dan Sapi yang dipotong di Kabupaten Kulon Progo Tahun 2020



13 Juta ekor



3.369 ekor

Sumber : Dinas Pertanian dan Pangan Kabupaten Kulon Progo

PENJELASAN TEKNIS

1. **Data pokok tanaman pangan yang dikumpulkan oleh Badan Pusat Statistik** adalah luas panen dan produktivitas (hasil per hektar). Produksi merupakan hasil perkalian antara luas panen dan produktivitas.
2. **Data luas panen padi tahun 2018 dihitung dengan metode Kerangka Sampel Area (KSA)**, menggantikan metode pengumpulan data luas panen padi yang sebelumnya, yaitu metode eye estimate yang dikumpulkan melalui pelaporan data Statistik Pertanian (SP) oleh Kepala Cabang Dinas (KCD) Kecamatan.
3. **Angka produktivitas padi** diperoleh melalui survei ubinan pada plot berukuran 2,5 m x 2,5 m dalam bentuk produksi Gabah Kering Panen (GKP) yang dikonversikan menjadi Gabah Kering Giling (GKG) berdasarkan angka konversi GKP ke GKG hasil Survei Konversi Gabah ke Beras tahun 2018.
4. **Angka produksi setara beras** diperoleh melalui hasil perkalian antara produksi padi dengan

TECHNICAL NOTES

1. *The main data of food crops collected by BPS-Statistics Indonesia are harvested area and productivity (yield per hectare). Production is the result of multiplication between harvested area and productivity.*
2. *The calculation of paddy harvested area data was carried out by the Area Sampling Frame (ASF) method in 2018. The method replaced the previous one, namely the eye estimate method by which the data were collected through reporting on Agricultural Statistics data (called SP for Statistik Pertanian) by the Agricultural Extension Officer (called KCD for Kepala Cabang Dinas) of Sub-district.*
3. *The paddy productivity (yield) figures are obtained through a crop cutting survey on plots sized of 2.5m x 2.5m in the form of harvest unhusked paddy (called GKP for Gabah Kering Panen) converted into dry unhusked paddy (called GKG for Gabah Kering Giling) using conversion rates based on the Paddy to Rice Conversion Survey in 2018.*
4. *The rice production figures were obtained through the multiplication of paddy production*

angka konversi GKG ke beras hasil Survei Konversi Gabah ke Beras tahun 2018.

with the conversion rates from GKG to polished rice resulted from the Paddy to Rice Conversion Survey in 2018.

5. **Data produksi palawija (termasuk jagung dan kedelai)** terakhir dirilis pada tahun 2015. Sejak tahun 2016, BPS sudah tidak merilis lagi data produksi palawija karena metode pengumpulan luas panen metode palawija masih menggunakan metode lama, yaitu eye estimate, yang diduga sudah tidak akurat untuk pengumpulan data luas panen.
5. **Data on secondary food crops (including maize and soybeans)** were last released in 2015. Since 2016, BPS- Statistics Indonesia has not released production data on secondary food crops anymore because the harvested area collection used the old method, which is was suspected to be inaccurate for data collection of harvested area.
6. **Data luas baku lahan sawah yang digunakan sebagai dasar penghitungan luas panen** adalah Luas Baku Lahan Sawah Nasional terbaru berdasarkan Keputusan Menteri ATR/Kepala BPN-RI No. 399/ Kep-23.3/X/2018 tanggal 8 Oktober 2018. Luas lahan baku sawah nasional tahun 2018 adalah sebesar 7.105.145 hektar.
6. **The wetland area used as the basis for calculating the harvested area is the latest National Wetland Area** based on the Decree of the Agrarian Affairs and Spatial Planning Minister/ Chief of National Land Agency No. 399/Kep-23.3/X/2018 October 8, 2018. The wetland area in 2018 was 7,105,145 hectares.
7. **Survei Pertanian Hortikultura (SPH)** diselenggarakan oleh Badan Pusat Statistik bekerja sama dengan Direktorat Jenderal Hortikultura, Kementerian Pertanian.
7. **The Agricultural Survey for Horticulture (SPH)** is carried out by the BPS-Statistics Indonesia in cooperation with the Directorate General of Horticulture, Ministry of Agriculture.
8. **Kuesioner yang digunakan dalam pengumpulan data SPH** mencakup:
 - SPH-SBS digunakan untuk
8. **The Questionnaire used to collect the Argicultural Survey for Horticulture data** are:
 - SPH-SBS used for data on

data tanaman sayuran dan buah-buahan semusim.

- SPH-BST digunakan untuk data tanaman buah- buahan dan sayuran tahunan.
- SPH-TBF digunakan untuk data tanaman biofarmaka.
- SPH-TH digunakan untuk data tanaman hias.

seasonal vegetable and fruit plants.

- *SPH-BST used for data on annual fruit and vegetable plants.*
- *SPH-TBF used for data on medicinal plants. d. SPH-TH used for data on ornamental plants.*

9. Metode yang digunakan

dalam survei ini adalah metode pencacahan lengkap terhadap seluruh kecamatan di Indonesia dan dilaporkan secara rutin bulanan untuk SPH-SBS dan triwulanan untuk SPH- BST, SPH-TBF, SPH-TH oleh KCD.

9. **The method used in this survey is complete enumeration for all of sub districts in Indonesia and reported monthly for SPH-SBS and quarterly for SPH-BST, SPH-TBF, SPH-TH by agriculture extension workers.**

10. Tanaman sayuran dan buah-buahan semusim

- **Tanaman sayuran semusim** adalah tanaman yang bermanfaat sebagai sayur, sebagai sumber vitamin, mineral, dan lain-lain yang berumur kurang dari satu tahun. Pada umumnya bagian yang digunakan sebagai sayur berupa daun, bunga, buah, dan umbi.
- **Tanaman buah-buahan semusim** adalah tanaman yang menghasilkan buah segar sebagai sumber vitamin, mineral, dan lain-lain yang berumur kurang dari satu tahun dan berbatang lunak.

10. Seasonal vegetable and fruit plants

- **Seasonal vegetable plants** are used/consumed as vegetables, which are the sources of vitamin, mineral, etc that are aged less than 1 year. In general, parts that consumed are in the form of leaves, flower, fruits, and tubers.
- **Seasonal fruit plants** are plants that produce fresh fruit as a sources of vitamin, mineral, etc that aged less than 1 year and soft trunked. Generally, the fruit produced can be consumed without being cooked first. Annual fruit and vegetable plants

Pada umumnya buah yang dihasilkan dapat dikonsumsi tanpa dimasak terlebih dahulu.

- *Annual fruit plants are plants that produce fresh fruit*
- *as sources of vitamin, mineral, etc that are aged more than 1 year and hard trunked. Generally, the fruit produced can be consumed without being cooked first.*

11. Tanaman buah-buahan dan sayuran tahunan

- **Tanaman buah-buahan tahunan** adalah tanaman yang menghasilkan buah segar sebagai sumber vitamin, mineral, dan lain-lain yang berumur satu tahun atau lebih dan berbatang keras. Pada umumnya buah yang dihasilkan dapat dikonsumsi tanpa dimasak terlebih dahulu.
- **Tanaman sayuran tahunan** adalah tanaman yang bermanfaat sebagai sayur, sebagai sumber vitamin, mineral, dan lain-lain yang berumur satu tahun atau lebih. Pada umumnya bagian yang digunakan sebagai sayur berupa daun, bunga, buah, dan umbi.

11. Annual fruit and vegetable plants

- **Annual fruit plants** are plants that produce fresh fruit as sources of vitamin, mineral, etc that are aged more than 1 year and hard trunked. Generally, the fruit produced can be consumed without being cooked first.
- **Annual vegetable plants** are plants used as vegetables as sources of vitamin, mineral, etc that is aged more than 1 year. In general, the parts that consumed are in the form of leaves, flower, fruits, and tubers.

12. Tanaman biofarmaka adalah tanaman yang bermanfaat untuk obat-obatan, kosmetik, dan kesehatan yang dikonsumsi atau digunakan dari bagian-bagian tanaman, seperti daun, batang, buah, umbi (rimpang) ataupun akar.

12. Medicinal plants are plants which are useful for medicine, cosmetics, and health. It is consumed from part of the plant, such as leaf, flower, fruit, tuber, and root.

- 13. Tanaman hias** adalah tanaman yang mempunyai nilai keindahan baik bentuk, warna daun, tajuk maupun bunganya, sering digunakan untuk penghias pekarangan dan lain sebagainya.
- 14. Data yang dikumpulkan dalam SPH mencakup:** data tentang luas penanaman, luas panen (untuk buah- buahan tahunan adalah banyaknya tanaman yang menghasilkan), produksi, luas rusak, luas tanaman akhir, dan harga jual petani.
- 15. Luas panen** adalah luas tanaman sayuran, buah- buahan, biofarmaka, dan tanaman hias yang diambil hasilnya/dipanen pada periode pelaporan.
- 16. Produksi** adalah hasil menurut bentuk produk dari setiap tanaman sayuran, buah-buahan, biofarmaka, dan tanaman hias yang diambil berdasarkan luas yang dipanen/tanaman yang menghasilkan pada bulan/ triwulan laporan.
- 17. Perkebunan** adalah segala kegiatan yang mengusahakan tanaman tertentu pada tanah dan/ atau media tumbuh lainnya dalam ekosistem yang sesuai, mengolah dan memasarkan barang dan jasa hasil tanaman tersebut, dengan bantuan ilmu pengetahuan dan teknologi, permodalan serta manajemen untuk mewujudkan kesejahteraan bagi pelaku usaha
- 13. Ornamental plants** are plants which have a beauty value, either in shape, colour of leaf or crown of flower, and they are often used as a yard decorator.
- 14. The Agriculture Survey for Horticulture** collects the information on the planted area, harvested area (for annual fruits is the number of production plant), production, damaged area, plant area in the end of period, and price on the farm-gate level.
- 15. Harvested area** is area which vegetable, fruit, medicinal and ornamental plant of crop harvested during the period of report.
- 16. Production** is the standard production quantity form of vegetable, fruit, medicinal and ornamental plant based on harvested area/the number of production plants reported monthly/quarterly.
- 17. Farming** are all activities that commercialize certain plants on land and / or other growing media in suitable ecosystems, process and market the products and services of these crops, with the help of science and technology, capital and management to realize prosperity for plantation businesses and the community.

perkebunan dan masyarakat.

18. Tanaman perkebunan adalah tanaman semusim dan/atau tanaman tahunan yang karena jenis dan tujuan pengelolannya ditetapkan sebagai tanaman perkebunan. Dengan demikian tanaman perkebunan bisa dikelompokkan jadi dua, yaitu tanaman semusim dan tanaman tahunan. Tanaman semusim adalah jenis tanaman yang hanya dipanen satu kali dengan siklus hidup satu tahun sekali, contohnya tanaman tebu, kapas dan tembakau. Sementara tanaman tahunan membutuhkan waktu yang panjang untuk berproduksi dan bisa menghasilkan sampai puluhan tahun dan bisa dipanen lebih dari satu kali, misalnya tanaman kelapa sawit, karet, kakao, cengkeh, kopi dan lada.

19. Peternakan adalah kegiatan mengembangbiakkan dan pemeliharaan hewan ternak untuk mendapatkan manfaat dan hasil dari kegiatan tersebut. Hewan yang banyak ditanakkan di antaranya sapi, ayam, kambing, domba, dan babi. Hasil peternakan di antaranya daging, susu, telur, dan bahan pakaian (seperti wol).

20. Berdasarkan jenis hewan yang ditanakkan, **peternakan dapat dibedakan menjadi tiga jenis**, yakni peternakan hewan besar, peternakan hewan kecil, dan

18. Plantation plants are annual crops and/or annual crops because their types and management objectives are determined as estate crops. Thus plantation crops can be grouped into two, namely annual crops and annual crops. Annual crops are plants that are only harvested once with a life cycle of once a year, for example sugarcane, cotton and tobacco. While plants need a long time to produce and can produce up to years and can be harvested more than once, such as oil palm, rubber, cocoa, clove, coffee and pepper.

19. Animal husbandry is an activity of breeding and raising livestock to get the benefits and results of these activities. Animals that are widely farmed include cows, chickens, goats, sheep and pigs. Animal products include meat, milk, eggs, and clothing (such as wool).

20. Based on the types of animals farmed, livestock can be **divided into three types**, namely large animal husbandry, small animal

peternaikan hewan unggas.

21. **Peternaikan Hewan Besar** membudidayakan hewan-hewan bertubuh besar, seperti sapi, kuda, dan kerbau. Ternak hewan-hewan bertubuh besar diambil manfaatnya dalam bentuk susu, daging, kulit, dan tenaganya sebagai alat transportasi. Selain itu, kotorannya dapat digunakan sebagai pupuk alamiah yang diperlukan dalam usaha pertanian dan perkebunan.
22. **Peternaikan Hewan Kecil** membudidayakan hewan-hewan bertubuh kecil, seperti babi, kambing, domba, kelinci, dan lainnya. Manfaat beternak hewan-hewan kecil adalah untuk diambil susu, daging, dan kulitnya.
23. **Peternaikan Hewan Unggas** membudidayakan Ayam, bebek, angsa, itik, dan puyuh. Manfaat beternak hewan-hewan unggas adalah untuk diambil daging, telur, bulu, atau sebagai penghibur untuk dinikmati suara atau keindahannya.
24. Perikanan adalah kegiatan manusia yang berhubungan dengan pengelolaan dan pemanfaatan sumberdaya hayati perairan.
25. Usaha perikanan adalah semua usaha perorangan atau badan hukum untuk menangkap atau membudidayakan (usaha penetasan, pembibitan, husbandry, and poultry farms.
21. **Large Animal Farms** breed large animals, such as cows, horses and buffalo. Livestock of large animals are benefited in the form of milk, meat, skin, and energy as a means of transportation. In addition, the manure can be used as a natural fertilizer needed in agriculture and plantation businesses.
22. **Small Animal Farms** breed small animals, such as pigs, goats, sheep, rabbits, and others. The benefits of raising small animals is to take milk, meat and skin.
23. **Poultry Farms** raise chickens, ducks, geese, ducks and quails. The benefit of raising poultry is to take meat, eggs, feathers or as an entertainer to enjoy its sound or beauty.
24. **Fisheries** are human activities related to the management and utilization of aquatic biological resources.
25. **Fishery business** is all business of individuals or legal entities to catch or cultivate (hatchery, breeding, enlargement) fish,

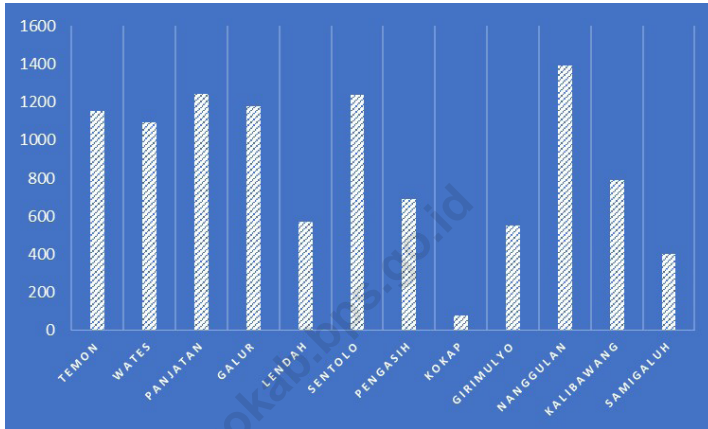
pembesaran) ikan, termasuk kegiatan menyimpan, mendinginkan, pengeringan, atau mengawetkan ikan dengan tujuan untuk menciptakan nilai tambah ekonomi bagi pelaku usaha (komersial/bisnis).

including storing, cooling, drying, or preserving fish with the aim of creating economic added value for business (commercial / business).

<https://kulonprogokab.bps.go.id>

Gambar 5.1
Figures

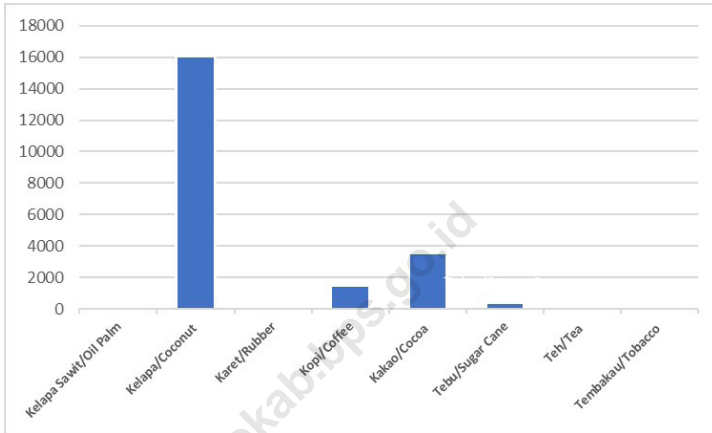
**Luas Sawah Irigasi menurut Kecamatan di Kabupaten
Kulon Progo (Ha), 2020**
**Area of Irrigated Rice Field by Subdistrict in Kulon Progo
Regency (Hectare), 2020**



Sumber/Source: Dinas Pertanian dan Pangan Kabupaten Kulon Progo/Agriculture and Foods Service of Kulon Progo Regency

Gambar 5.2.
Figures

Luas Areal Tanaman Perkebunan Menurut Jenis Tanaman (ha) di Kabupaten Kulon Progo, 2019 dan 2020
Planted Area of Estate Crops by Type of Crops (ha) in Kulon Progo Regency, 2019 dan 2020



Sumber/Source: Dinas Pertanian dan Pangan Kabupaten Kulon Progo/Agriculture and Foods Service of Kulon Progo Regency

5.1 PERTANIAN AGRICULTURE

Tabel 5.1.1 **Luas Sawah Irigasi dan Sawah Tadah Hujan menurut Kecamatan di Kabupaten Kulon Progo (Ha), 2020**
Area of Irrigated Rice Field and rainfed by Subdistrict in Kulon Progo Regency (Hectare), 2020

Kecamatan Subdistrict	Sawah Irigasi Irrigated Rice Field Area	Tadah Hujan Rainfed	Jumlah Total
(1)	(2)	(3)	(4)
Temon	1 154	82	1 236
Wates	1 094	-	1 094
Panjatan	1 242	-	1 242
Galur	1 178	-	1 178
Lendah	572	163	735
Sentolo	1 237	81	1 318
Pengasih	689	61	750
Kokap	80	29	109
Girimulyo	550	10	560
Nanggulan	1 392	-	1 392
Kalibawang	789	-	789
Samigaluh	400	244	644
Kulon Progo	10 377	670	11 047

Sumber/Source: Dinas Pertanian dan Pangan Kabupaten Kulon Progo/ Agriculture and Food Office of Kulon Progo Regency

Tabel 5.1.2 Luas Lahan Bukan Pertanian Per Kecamatan di Kabupaten Kulon Progo (Ha), 2020
Table 5.1.2 *Area of non-Agricultural Land by Subdistrict in Kulon Progo Regency (Hectare), 2020*

Kecamatan Subdistrict	Luas Lahan Bukan Pertanian Area of Non-Agricultural Land
(1)	(2)
Temon	1 084,0
Wates	659,0
Panjatan	470,0
Galur	1 134,0
Lendah	602,0
Sentolo	1 663,0
Pengasih	1 405,0
Kokap	961,7
Girimulyo	638,0
Nanggulan	213,0
Kalibawang	594,0
Samigaluh	1 339,0
Kulon Progo	10 762,7

Sumber/Source: Dinas Pertanian dan Pangan Kabupaten Kulon Progo/Agriculture and Foods Service of Kulon Progo Regency

Tabel
Table 5.1.3

Luas Lahan Pertanian Bukan Sawah menurut Penggunaannya Dirinci Per Kecamatan di Kabupaten Kulon Progo (Ha), 2020
Area of Non-Rice Field Farmland by Utilization and Subdistrict in Kulon Progo Regency (Hectare), 2020

Kecamatan Subdistrict	Tegal/kebun Dryland/garden	Perkebunan Plantation	Lahan yang Ditanami Sayuran & Hutan Rakyat Vegetables land and forested land	Hutan negara State Forest
(1)	(2)	(3)	(4)	(5)
Temon	422,2	-	810,6	-
Wates	1 238,8	-	194,0	-
Panjatan	2 017,2	-	693,7	-
Galur	600,8	-	325,1	-
Lendah	1 619,9	-	598,3	-
Sentolo	1 257,6	-	1 024,1	-
Pengasih	2 003,3	-	1 750,4	255,6
Kokap	594,6	-	4 921,5	790,9
Girimulyo	716,9	36,0	3 538,9	-
Nanggulan	1 866,1	-	484,1	-
Kalibawang	1 607,7	-	2 301,6	-
Samigaluh	691,4	100,0	4 152,8	-
Kulon Progo	14 636,5	136,0	20 795,1	1 046,5

Lanjutan Tabel/*Continued Table* 5.1.3

Kecamatan <i>Subdistrict</i>	Lahan Kering yang sementara tidak diusahakan <i>Temporarily Fallow land</i>	Lainnya (tambak,kolam, empang dll) <i>Others</i>	Jumlah <i>Total</i>
(1)	(5)	(6)	(7)
Temon	-	76,2	1 309,0
Wates	-	14,2	1 447,0
Panjatan	-	36,1	2 747,0
Galur	-	53,1	979,0
Lendah	-	3,8	2 222,0
Sentolo	-	2,3	2 284,0
Pengasih	-	2,7	4 012,0
Kokap	-	2,3	6 309,3
Girimulyo	-	1,2	4 293,0
Nanggulan	-	5,8	2 356,0
Kalibawang	-	3,7	3 913,0
Samigaluh	-	1,8	4 946,0
Kulon Progo	-	203,2	36 817,3

Sumber/*Source*: Dinas Pertanian dan Pangan Kabupaten Kulon Progo/ *Agriculture and Food Office of Kulon Progo Regency*

Tabel 5.1.4
Table

Luas Serangan Hama Tanaman Padi Per Kecamatan di Kabupaten Kulon Progo (Hektar), 2020
Pests and Insects-affected Area by Subdistrict in Kulon Progo Regency (Hectare), 2020

Kecamatan Subdistrict	Penggerak batang Plan Pest	Tikus Rat	Hama Putih/ Palsu (HPP)	Walang Sangit Stinky rice pest
(1)	(2)	(3)	(4)	(5)
Temon	3,5	1,5	20,1	14,7
Wates	37,5	12,5	10	-
Panjatan	12,9	3,5	1	-
Galur	1,4	0,1	2	-
Lendah	3,5	8,5	-	5
Sentolo	1,25	0,6	3,25	6,5
Pengasih	5,95	7,8	-	1,5
Kokap	1,4	-	7,8	4,4
Girimulyo	0,4	0,95	7,4	-
Nanggulan	23,05	4,2	12,15	1,2
Kalibawang	27,9	3,1	24,4	4,8
Samigaluh	31,1	6	31,9	9,1
Kulon Progo	149,85	48,75	120	47,2

Lanjutan Tabel/Continued Table 5.1.4

Kecamatan Subdistrict	Kepinding Tanah Land Bedbug	Keong Mas Golden Snail	Tungro	WBC
(1)	(6)	(7)	(8)	(9)
Temon	-	7,4	-	45,4
Wates	-	38	-	-
Panjatan	-	-	-	4
Galur	-	2,1	-	183,3
Lendah	-	2	-	3
Sentolo	-	4,3	-	1
Pengasih	1,2	6,6	-	1
Kokap	-	3,2	-	7
Girimulyo	-	-	-	1,6
Nanggulan	-	0,8	-	-
Kalibawang	-	2	-	0,8
Samigaluh	-	-	-	-
Kulon Progo	1,2	66,4	-	247,1

Lanjutan Tabel/*Continued Table* 5.1.4

Kecamatan <i>Subdistrict</i>	Bercak Daun Bergaris <i>Cercospora spp</i>	Lalat Padi <i>Hydrellia sp</i>	Lapuk Daun	BLB
(1)	(10)	(11)	(12)	(13)
Temon	-	-	-	8,3
Wates	-	5	-	18,5
Panjatan	-	-	-	13,7
Galur	-	-	-	11
Lendah	-	7	-	88
Sentolo	-	-	-	6,45
Pengasih	-	0,2	-	9,05
Kokap	-	-	-	-
Girimulyo	-	-	-	0,65
Nanggulan	-	-	-	5,85
Kalibawang	-	-	-	5
Samigaluh	-	-	-	-
Kulon Progo	-	12,2	-	166,5

Lanjutan Tabel/*Continued Table 5.1.4*

Kecamatan Subdistrict	Belalang Grasshopper	Ulat Daun Leaf Worm	Trips	Blast
(1)	(14)	(15)	(16)	(17)
Temon	-	-	-	1,8
Wates	-	-	-	14
Panjatan	-	-	-	7,6
Galur	-	-	-	5,5
Lendah	-	-	-	-
Sentolo	-	-	-	2,1
Pengasih	0,45	-	-	9,9
Kokap	-	-	-	0,6
Girimulyo	-	-	-	3,1
Nanggulan	-	-	-	3,9
Kalibawang	-	-	-	-
Samigaluh	-	-	-	13,55
Kulon Progo	0,45	-	-	62,05

Sumber/*Source*: Dinas Pertanian dan Pangan Kabupaten Kulon Progo/ *Agriculture and Food Office of Kulon Progo Regency*

5.2 HORTIKULTURA

HORTICULTURE

Tabel 5.2.1 **Luas Panen Tanaman Sayuran Menurut Kecamatan dan Jenis Tanaman (ha) di Kabupaten Kulon Progo, 2019 dan 2020**
Harvested Area of Vegetables by Subdistrict and Kind of Plant (ha) in Kulon Progo Regency, 2019 and 2020

Kecamatan Subdistrict	Bawang Merah/Shallot		Kentang/Potato		Kubis/Cabbage	
	2019	2020	2019	2020	2019	2020
(1)	(2)	(3)	(4)	(5)	(6)	(7)
Temon	24	23	-	-	-	-
Wates	62	76	-	-	-	-
Panjatan	186	121	-	-	-	-
Galur	53	53	-	-	-	-
Lendah	69	108	-	-	-	-
Sentolo	275	469	-	-	-	-
Pengasih	34	27	-	-	-	-
Kokap	5	11	-	-	-	-
Girimulyo	-	1	-	-	-	-
Nanggulan	-	1	-	-	-	-
Kalibawang	-	2	-	-	-	-
Samigaluh	-	-	-	-	-	-
Kabupaten Kulon Progo	708	892	-	-	-	-

Lanjutan Tabel/Continued Table 5.2.1

Kecamatan Subdistrict	Petsai Chinese Cabbage		Tomat/Tomato		Bawang Putih Garlic	
	2019	2020	2019	2020	2019	2020
(1)	(8)	(9)	(10)	(11)	(12)	(13)
Temon	2	11	-	4	-	-
Wates	41	57	2	8	-	-
Panjatan	106	84	7	4	-	-
Galur	14	24	-	2	-	-
Lendah	-	4	-	6	-	-
Sentolo	-	1	-	-	-	-
Pengasih	2	24	3	18	-	-
Kokap	-	-	-	4	-	-
Girimulyo	-	4	14	8	-	-
Nanggulan	-	2	-	4	-	-
Kalibawang	4	2	-	4	-	-
Samigaluh	-	7	-	9	-	-
Kabupaten Kulon Progo	169	220	26	71	-	-

Lanjutan Tabel/Continued Table 5.2.1

Kecamatan Subdistrict	Cabai Rawit/ Chili/ Cayenne Pepper		Cabai Besar/ Chili/ Big chili		Bayam/ Spinach	
	2019	2020	2019	2020	2019	2020
(1)	(14)	(15)	(16)	(17)	(18)	(19)
Temon	22	34	349	289	-	-
Wates	11	47	580	775	6	14
Panjatan	76	231	842	1 101	15	12
Galur	25	31	311	536	11	13
Lendah	95	178	115	94	-	4
Sentolo	22	41	22	29	4	11
Pengasih	17	38	53	61	9	23
Kokap	3	12	25	43	-	1
Girimulyo	19	21	6	15	16	7
Nanggulan	7	15	8	9	1	-
Kalibawang	19	31	8	24	1	5
Samigaluh	17	37	5	14	-	6
Kabupaten Kulon Progo	333	716	2 324	2 990	63	96

Lanjutan Tabel/Continued Table 5.2.1

Kecamatan Subdistrict	Buncis/ String bean		Kacang Panjang/ Long Beans		Kangkung/ Water Spinach	
	2019	2020	2019	2020	2019	2020
(1)	(20)	(21)	(22)	(23)	(24)	(25)
Temon	-	-	-	7	-	-
Wates	-	-	8	30	25	17
Panjatan	-	-	13	40	97	154
Galur	-	-	5	20	14	16
Lendah	-	-	5	35	-	4
Sentolo	-	-	3	70	4	-
Pengasih	-	-	13	32	12	35
Kokap	-	-	-	5	-	1
Girimulyo	-	-	16	26	19	7
Nanggulan	-	1	-	3	-	3
Kalibawang	1	6	2	6	1	5
Samigaluh	-	5	-	10	1	7
Kabupaten Kulon Progo	1	12	65	284	173	249

Lanjutan Tabel/Continued Table 5.2.1

Kecamatan Subdistrict	Ketimun/ Cucumber		Labu Siam/ Chayote		Terung/ Eggplant	
	2019	2020	2019	2020	2019	2020
(1)	(26)	(27)	(28)	(29)	(30)	(31)
Temon	-	-	-	-	10	15
Wates	4	-	-	-	23	16
Panjatan	-	-	-	-	17	44
Galur	-	2	-	1	13	31
Lendah	-	-	-	1	8	10
Sentolo	-	-	-	-	-	6
Pengasih	-	-	-	-	16	39
Kokap	-	-	-	1	-	2
Girimulyo	2	1	-	-	18	15
Nanggulan	-	-	-	-	-	6
Kalibawang	1	1	-	1	1	6
Samigaluh	-	6	-	2	-	14
Kabupaten Kulon Progo	7	10	-	6	106	204

Sumber/Source: BPS, Statistik Pertanian Hortikultura SPH-SBS/BPS-Statistics Indonesia, Agricultural Statistic for Horticulture SPH-SBS

Tabel
Table 5.2.2

Produksi Tanaman Sayuran Menurut Kecamatan dan Jenis Tanaman (ton) di Kabupaten Kulon Progo, 2019 dan 2020
Production of Vegetables by Subdistrict and Kind of Plant (ton) in Kulon Progo Regency, 2019 and 2020

Kecamatan Subdistrict	Bawang Merah/Shallot		Kentang/Potato		Kubis/Cabbage	
	2019	2020	2019	2020	2019	2020
(1)	(2)	(3)	(4)	(5)	(6)	(7)
Temon	231.40	221.00	-	-	-	-
Wates	595.90	734.10	-	-	-	-
Panjatan	1 791.80	1 171.50	-	-	-	-
Galur	510.30	511.50	-	-	-	-
Lendah	663.90	1 043.40	-	-	-	-
Sentolo	2 655.10	4 546.80	-	-	-	-
Pengasih	328.70	261.10	-	-	-	-
Kokap	48.00	106.40	-	-	-	-
Girimulyo	-	9.70	-	-	-	-
Nanggulan	-	9.70	-	-	-	-
Kalibawang	-	19.30	-	-	-	-
Samigaluh	-	0.00	-	-	-	-
Kabupaten Kulon Progo	6 825.10	8 634.50	-	-	-	-

Lanjutan Tabel/Continued Table 5.2.2

Kecamatan Subdistrict	Petsai Chinese Cabbage		Tomat/Tomato		Bawang Putih Garlic	
	2019	2020	2019	2020	2019	2020
(1)	(8)	(9)	(10)	(11)	(12)	(13)
Temon	19,00	102,10	-	37,70	-	-
Wates	379,30	478,40	19,00	67,60	-	-
Panjatan	767,70	540,00	78,00	43,40	-	-
Galur	142,90	185,00	-	20,00	-	-
Lendah	-	31,20	-	51,00	-	-
Sentolo	-	7,20	-	-	-	-
Pengasih	19,00	181,20	22,70	160,90	-	-
Kokap	-	-	-	37,40	-	-
Girimulyo	-	34,00	83,50	69,70	-	-
Nanggulan	-	18,40	-	37,20	-	-
Kalibawang	31,00	13,00	-	32,60	-	-
Samigaluh	-	50,00	-	72,90	-	-
Kabupaten Kulon Progo	1 358,90	1 640,50	203,20	630,40	-	-

Lanjutan Tabel/Continued Table 5.2.2

Kecamatan Subdistrict	Cabai Rawit/ Chili/ Cayenne Pepper		Cabai Besar/ Chili/Big chili		Bayam/ Spinach	
	2019	2020	2019	2020	2019	2020
(1)	(14)	(15)	(16)	(17)	(18)	(19)
Temon	191,70	208,80	4089,50	2847,40	-	-
Wates	114,70	406,60	4952,70	7363,80	33,40	105,00
Panjatan	638,00	1711,20	9915,10	12742,10	120,10	118,80
Galur	127,20	297,00	2993,50	5194,40	84,30	100,60
Lendah	986,30	1819,90	1259,50	997,40	-	27,90
Sentolo	235,40	389,30	263,60	418,00	33,40	103,60
Pengasih	116,80	339,20	549,90	589,40	51,50	142,00
Kokap	18,60	121,70	238,20	564,70	-	7,80
Girimulyo	153,60	211,50	65,30	203,30	127,60	46,70
Nanggulan	56,50	139,80	68,50	100,00	3,80	-
Kalibawang	118,10	315,20	66,00	345,10	7,00	37,40
Samigaluh	147,60	285,60	31,90	160,00	-	39,40
Kabupaten Kulon Progo	2904,50	6245,80	24493,70	31525,60	461,10	729,20

Lanjutan Tabel/Continued Table 5.2.2

Kecamatan Subdistrict	Buncis/ String bean		Kacang Panjang/ Long Beans		Kangkung/ Water Spinach	
	2019	2020	2019	2020	2019	2020
(1)	(20)	(21)	(22)	(23)	(24)	(25)
Temon	-	-	-	81,50	-	-
Wates	-	-	70,70	300,00	114,30	119,90
Panjatan	-	-	128,90	426,20	821,90	1 322,50
Galur	-	-	72,30	193,50	139,00	119,50
Lendah	-	-	53,00	322,90	-	29,70
Sentolo	-	-	40,90	665,90	40,80	-
Pengasih	-	-	126,30	275,70	82,90	259,40
Kokap	-	-	-	60,60	-	8,20
Girimulyo	-	-	302,80	241,10	163,10	44,20
Nanggulan	-	7,90	-	37,70	-	25,50
Kalibawang	7,50	52,00	19,80	38,80	7,80	39,20
Samigaluh	-	39,20	-	74,00	3,50	38,90
Kabupaten Kulon Progo	7,50	99,10	814,70	2717,90	1 373,30	2 007,00

Lanjutan Tabel/Continued Table 5.1.2

Kecamatan Subdistrict	Ketimun/ Cucumber		Labu Siam/ Chayote		Terung/ Eggplant	
	2019	2020	2019	2020	2019	2020
(1)	(26)	(27)	(28)	(29)	(30)	(31)
Temon	-	-	-	-	93,00	160,40
Wates	34,00	-	-	-	224,80	159,30
Panjatan	-	-	-	-	173,20	480,20
Galur	-	20,80	-	8,80	220,10	275,20
Lendah	-	-	-	7,20	127,00	106,50
Sentolo	-	-	-	-	-	57,30
Pengasih	-	-	-	-	113,50	254,40
Kokap	-	-	-	6,00	-	22,00
Girimulyo	31,00	7,30	-	-	190,50	123,90
Nanggulan	-	-	-	-	-	61,70
Kalibawang	7,80	9,50	-	8,50	9,80	52,60
Samigaluh	-	57,20	-	17,30	-	121,50
Kabupaten Kulon Progo	72,80	94,80	-	47,80	1 151,90	1 875,00

Sumber/Source: BPS, Statistik Pertanian Hortikultura SPH-SBS/BPS-Statistics Indonesia, Agricultural Statistic for Horticulture SPH-SBS

Tabel
Table 5.2.3

Luas Panen Tanaman Sayuran dan Buah-Buahan Semusim Menurut Jenis Tanaman (ha) di Kabupaten Kulon Progo, 2017-2020

Harvested Area of Seasonal Vegetables and Fruits by Kind of Plant (ha) in Kulon Progo Regency, 2017-2020

Jenis Tanaman Kind of Plants	2017	2018	2019	2020
(1)	(2)	(3)	(4)	(5)
Sayuran/ Vegetables				
Bawang Daun/ <i>Wlech Onion</i>	2	-	-	-
Bawang Merah/ <i>Shallot</i>	563	516	708	892
Bawang Putih/ <i>Garlic</i>	-	-	-	-
Bayam/ <i>Spinach</i>	28	47	63	96
Buncis/ <i>Green Bean</i>	-	1	1	12
Cabai Besar/ <i>Chili (Capsicum Annum)</i>	1 959	2 434	2 324	2 990
Cabai Rawit/ <i>Chili (Capsicum Frutescens)</i>	243	250	333	716
Cabai/ <i>Chili</i>	2 202	2 684	2 657	3 706
Jamur/ <i>Mushroom (m2)</i>	4 000	9 900	9 600	6 150
Kacang Merah/ <i>Red Bean</i>	-	-	-	10
Kacang Panjang/ <i>Yardlong Bean</i>	39	69	65	284
Kangkung/ <i>Kangkong</i>	91	100	173	249
Kembang Kol/ <i>Cauliflower</i>	3	6	17	15
Kentang/ <i>Potato</i>	-	-	-	-
Ketimun/ <i>Cucumber</i>	-	7	7	10
Kubis/ <i>Cabbage</i>	-	-	-	-
Labu Siam/ <i>Chayote</i>	-	-	-	6
Lobak/ <i>Radish</i>	-	-	-	-
Paprika/ <i>Bell Pepper</i>	-	-	-	-
Petsai/ <i>Chinese Cabbage</i>	182	174	169	220
Terung/ <i>Eggplant</i>	85	95	106	204
Tomat/ <i>Tomato</i>	10	16	26	71
Wortel/ <i>Carrot</i>	-	-	-	-

Lanjutan Tabel/*Continued Table* 5.2.3

Jenis Tanaman <i>Kind of Plants</i>	2017	2018	2019	2020
(1)	(2)	(3)	(4)	(5)
Buah-buahan/ Fruits				
Blewah/ <i>Cantaloupe</i>	-	-	-	-
Melon/ <i>Melon</i>	964	772	1 090	991
Semangka/ <i>Watermelon</i>	516	290	409	321
Stroberi/ <i>Strawberry</i>	-	-	-	-

Sumber/*Source*: BPS, Statistik Pertanian Hortikultura SPH-SBS/BPS-*Statistics Indonesia, Agricultural Statistic for Horticulture SPH-SBS*

Tabel
Table 5.2.4

Produksi Tanaman Sayuran dan Buah-Buahan Semusim Menurut Jenis Tanaman (ton) di Kabupaten Kulon Progo, 2017-2020

Production of Seasonal Vegetables and Fruits by Kind of Plant (ton) in Kulon Progo Regency, 2017-2020

Jenis Tanaman Kind of Plants	2017	2018	2019	2020
(1)	(2)	(3)	(4)	(5)
Sayuran/ Vegetables				
Bawang Daun/ <i>Wlech Onion</i>	4,0	-	-	-
Bawang Merah/ <i>Shallot</i>	5 272,9	4 970,8	6 825,10	8 634,5
Bawang Putih/ <i>Garlic</i>	-	-	-	-
Bayam/ <i>Spinach</i>	167,0	270,8	461,10	729,2
Buncis/ <i>Green Bean</i>	-	7,4	7,50	99,1
Cabai Besar/ <i>Chili (Capsicum Annum)</i>	20 184,8	25 362,2	24 493,70	31 525,6
Cabai Rawit/ <i>Chili (Capsicum Frutescens)</i>	1 989,4	2 234,7	2 904,50	6 245,8
Cabai/ <i>Chili</i>	22 174,2	27 596,9	27 398,20	37 771,4
Jamur/ <i>Mushroom (kg)</i>	2 247,0	1 894,9	1 768,10	2 037,2
Kacang Merah/ <i>Red Bean</i>	-	-	-	45,2
Kacang Panjang/ <i>Yardlong Bean</i>	485,8	764,9	814,70	2 717,9
Kangkung/ <i>Kangkong</i>	709,7	681,3	1 373,30	2007
Kembang Kol/ <i>Cauliflower</i>	17,1	36,6	127,10	112,5
Kentang/ <i>Potato</i>	-	-	-	-
Ketimun/ <i>Cucumber</i>	-	67,3	72,80	94,8
Kubis/ <i>Cabbage</i>	-	-	-	-
Labu Siam/ <i>Chayote</i>	-	-	-	47,8
Lobak/ <i>Radish</i>	-	-	-	-
Paprika/ <i>Bell Pepper</i>	-	-	-	-
Petsai/ <i>Chinese Cabbage</i>	1 323,4	1 290,1	1 358,90	16 40,5
Terung/ <i>Eggplant</i>	848,6	908,2	1 151,90	1 875,0
Tomat/ <i>Tomato</i>	129,6	125,6	203,20	630,4
Wortel/ <i>Carrot</i>	-	-	-	-

Lanjutan Tabel/*Continued Table 5.2.4*

Jenis Tanaman <i>Kind of Plants</i>	2017	2018	2019	2020
(1)	(2)	(3)	(4)	(5)
Buah-buahan/ Fruits				
Blewah/ <i>Cantaloupe</i>	-	-	-	-
Melon/ <i>Melon</i>	15 523,9	28 427,0	23 021,50	21 430,1
Semangka/ <i>Watermelon</i>	5 639,0	3 270,0	8 279,90	6 502,5
Stroberi/ <i>Strawberry</i>	-	-	-	-

Sumber/Source: BPS, Statistik Pertanian Hortikultura SPH-SBS/BPS-Statistics Indonesia, *Agricultural Statistic for Horticulture SPH-SBS*

Tabel
Table 5.2.5

Luas Panen Tanaman Biofarmaka Menurut Kecamatan dan Jenis Tanaman (m²) di Kabupaten Kulon Progo, 2019 dan 2020

Harvested Area of Medicinal Plants by Subdistrict and Kind of Plant (m²) in Kulon Progo Regency, 2019 and 2020

Kecamatan Subdistrict	Jahe/Ginger		Laos/Lengkuas/Galanga	
	2019	2020	2019	2020
(1)	(2)	(3)	(4)	(5)
Temon	825	825	900	900
Wates	45	50	52	55
Panjatan	2 200	2 291	1 600	1 648
Galur	150	150	700	700
Lendah	39 600	59 900	18 700	18 600
Sentolo	24 500	24 600	2 960	2 900
Pengasih	209 200	210 000	154 000	150 000
Kokap	200 000	215 000	75 000	70 000
Girimulyo	493 500	493 600	49 000	45 000
Nanggulan	8 000	8 000	10 000	10 000
Kalibawang	555 000	562 000	73 700	74 500
Samigaluh	80 000	80 000	5 400	5 400
Kabupaten Kulon Progo	1 613 020	1 656 416	392 012	379 703

Lanjutan Tabel/*Continued Table 5.2.5*

Kecamatan Subdistrict	Kencur/ <i>East Indian Galangal</i>		Kunyit/ <i>Turmeric</i>	
	2019	2020	2019	2020
(1)	(6)	(7)	(8)	(9)
Temon	-	-	6 360	6 370
Wates	50	50	1 260	1 260
Panjatan	800	857	5 200	5 198
Galur	150	150	700	700
Lendah	-	1 500	33 000	37 100
Sentolo	19 360	19 300	9 980	9 980
Pengasih	667 300	600 000	586 000	565 000
Kokap	65 000	65 000	50 000	55 000
Girimulyo	40 000	39 000	102 000	100 000
Nanggulan	4 500	4 500	4 200	4 500
Kalibawang	29 050	33 050	97 650	102 650
Samigaluh	23 000	23 000	55 000	55 000
Kabupaten Kulon Progo	849 210	786 407	951 350	942 758

Sumber/*Source*: BPS, Statistik Pertanian Hortikultura SPH-TBF/*BPS-Statistics Indonesia, Agricultural Statistic for Horticulture SPH-TBF*

Tabel
Table 5.2.6

Produksi Tanaman Biofarmaka Menurut Kecamatan dan Jenis Tanaman (kg) di Kabupaten Kulon Progo, 2019 and 2020

Production of Medicinal Plants by Subdistrict and Kind of Plant (kg) in Kulon Progo Regency, 2019 and 2020

Kecamatan Subdistrict	Jahe/Ginger		Laos/Lengkuas/Galanga	
	2019	2020	2019	2020
(1)	(2)	(3)	(4)	(5)
Temon	1 931	1 975	2 358	2 363
Wates	105	119	136	144
Panjatan	5 148	5 471	4 192	5 308
Galur	351	358	1 834	1 834
Lendah	92 268	142 938	49 039	48 817
Sentolo	57 134	58 670	7 755	7 623
Pengasih	489 986	500 710	403 480	393 600
Kokap	488 000	509 650	196 500	183 400
Girimulyo	1 199 855	1 177 221	127 988	117 579
Nanggulan	18 640	19 080	26 150	26 150
Kalibawang	1 293 150	1 340 360	193 094	195 190
Samigaluh	187 200	190 800	14 148	14 148
Kabupaten Kulon Progo	3 833 768	3 947 352	1 026 674	996 156

Lanjutan Tabel/*Continued Table 5.2.6*

Kecamatan Subdistrict	Kencur/ <i>East Indian Galangal</i>		Kunyit/ <i>Turmeric</i>	
	2019	2020	2019	2020
(1)	(6)	(7)	(8)	(9)
Temon	-	-	19 322	19 371
Wates	105	105	3 800	3 812
Panjatan	1 672	1 800	15 756	18 158
Galur	314	314	2 121	2 125
Lendah	-	3 150	100 056	112 759
Sentolo	40 366	43 061	30 259	30 259
Pengasih	1 396 325	1 256 400	1 796 952	1 735 000
Kokap	135 850	135 850	157 900	168 400
Girimulyo	84 000	81 900	309 860	303 014
Nanggulan	9 450	9 450	12 734	13 848
Kalibawang	61 005	69 405	295 880	312 296
Samigaluh	47 955	47 955	166 650	166 650
Kabupaten Kulon Progo	1 777 042	1 649 390	2 911 290	2 885 692

Sumber/*Source*: BPS, Statistik Pertanian Hortikultura SPH-TBF/*BPS-Statistics Indonesia, Agricultural Statistic for Horticulture SPH-TBF*

Tabel
Table 5.2.7**Luas Panen Tanaman Biofarmaka Menurut Jenis Tanaman (m²) di Kabupaten Kulon Progo, 2017-2020**
Harvested Area of Medicinal Plants by Kind of Plant (m²) In Kulon Progo Regency, 2017-2020

Jenis Tanaman Kind of Plants	2017	2018	2019	2020
(1)	(2)	(3)	(4)	(5)
Dlingo/Dringo/ <i>Sweet Root/Calamus</i>	23 940	24 390	25 800	24 850
Jahe/ <i>Ginger</i>	1 615 395	1 647 145	1 613 020	1 656 416
Kapulaga/ <i>Java Cardamon</i>	385 970	411 101	432 400	327 851
Keji Beling/Kecibeling/ <i>Strobilanthes crispa</i>	4 787	16 304	11 062	12 187
Kencur/ <i>East Indian Galangal</i>	821 556	837 148	849 210	786 407
Kunyit/ <i>Turmeric</i>	943 450	962 035	951 350	942 758
Laos/Lengkuas/ <i>Galanga</i>	374 382	374 477	392 012	379 703
Lempuyang/ <i>Zingiber Aromaticum</i>	230 600	230 015	231 525	234 162
Lidah Buaya/ <i>Oliviera</i>	15 975	22 519	12 183	16 024
Mahkota Dewa/ <i>God's Crown</i>	37 812	5 291	9 611	10 405
Mengkudu/Pace/ <i>Indian Mulberry</i>	18 672	2 901	4 704	8 027
Sambiloto/ <i>King of Bitter</i>	4 906	34 892	13 696	13 696
Temuireng/ <i>Black Turmeric</i>	326 565	328 165	330 580	401 283
Temukunci/ <i>Chinese Keys</i>	130 610	127 870	133 730	124 730
Temulawak/ <i>Java Turmeric</i>	527 572	529 315	548 525	541 491

Sumber/Source: BPS, Statistik Pertanian Hortikultura SPH-TBF/BPS-Statistics Indonesia, *Agricultural Statistic for Horticulture SPH-TBF*

Tabel
Table 5.2.8

**Produksi Tanaman Biofarmaka Menurut Jenis Tanaman
(kg) di Kabupaten Kulon Progo, 2017-2020**
**Production of Medicinal Plants by Kind of Plant (kg) in Kulon
Progo Regency, 2017-2020**

Jenis Tanaman Kind of Plants	2017	2018	2019	2020
(1)	(2)	(3)	(4)	(5)
Dlingo/Dringo/ <i>Sweet Root/Calamus</i>	46 505	48 216	51 148	51 228
Jahe/ <i>Ginger</i>	3 699 905	3 832 357	3 833 768	3 947 352
Kapulaga/ <i>Java Cardamon</i>	1 222 643	2 116 170	2 587 018	467 174
Keji Beling/Kecibeling/ <i>Strobilanthes crispata</i>	43 497	36 448	32 035	35 658
Kencur/ <i>East Indian Galangal</i>	1 712 134	1 747 845	1 777 042	1 649 390
Kunyit/ <i>Turmeric</i>	2 839 523	2 910 911	2 911 290	2 885 692
Laos/Lengkuas/ <i>Galanga</i>	981 297	977 496	1 026 674	996 156
Lempuyang/ <i>Zingiber Aromaticum</i>	493 416	491 834	496 310	502 750
Lidah Buaya/ <i>Oliviera</i>	158 799	119 327	263 111	360 500
Mahkota Dewa/ <i>God's Crown</i>	654 928	155 238	200 652	263 424
Mengkudu/Pace/ <i>Indian Mulberry</i>	115 509	48 880	59 507	88 204
Sambiloto/ <i>King of Bitter</i>	78 927	17 680	16 167	16 292
Temuireng/ <i>Black Turmeric</i>	687 619	698 468	705 891	850 905
Temukunci/ <i>Chinese Keys</i>	263 633	259 138	272 322	254 690
Temulawak/ <i>Java Turmeric</i>	1 215 562	1 228 820	1 273 486	1 261 056

Sumber/Source: BPS, Statistik Pertanian Hortikultura SPH-TBF/BPS-Statistics Indonesia, Agricultural Statistic for Horticulture SPH-TBF

Tabel
Table 5.2.9**Luas Panen Tanaman Hias Menurut Kecamatan dan Jenis Tanaman (m²) di Kabupaten Kulon Progo, 2019 dan 2020**
Harvested Area of Ornamental Plants by Subdistrict and Kind of Plant (m²) in Kulon Progo Regency, 2019 and 2020

Kecamatan Subdistrict	Anggrek/ <i>Orchid</i>		Krisan/ <i>Chrysantemum</i>	
	2019	2020	2019	2020
(1)	(2)	(3)	(4)	(5)
Temon	-	-	-	-
Wates	-	-	-	-
Panjatan	-	-	-	-
Galur	20,00	445	-	-
Lendah	-	-	-	-
Sentolo	-	-	-	-
Pengasih	-	-	-	-
Kokap	-	-	-	-
Girimulyo	-	-	-	-
Nanggulan	-	-	-	-
Kalibawang	-	-	-	-
Samigaluh	-	-	1 650,00	1 550
Kabupaten Kulon Progo	20,00	445	1 650,00	1 550

Lanjutan Tabel/Continued Table 5.2.9

Kecamatan Subdistrict	Mawar/Rose		Sedap Malam/Tuberose	
	2019	2020	2019	2020
(1)	(6)	(7)	(8)	(9)
Temon	-	-	-	-
Wates	-	-	-	-
Panjatan	-	-	-	-
Galur	-	-	-	-
Lendah	-	-	-	-
Sentolo	-	-	-	-
Pengasih	-	-	-	-
Kokap	-	-	-	-
Girimulyo	-	-	-	-
Nanggulan	-	-	-	-
Kalibawang	-	-	-	-
Samigaluh	-	-	-	-
Kabupaten Kulon Progo	-	-	-	-

Sumber/Source: BPS, Statistik Pertanian Hortikultura SPH-TH/BPS-Statistics Indonesia, Agricultural Statistik for Horticulture SPH-TH

Tabel
Table 5.2.10**Produksi Tanaman Hias Menurut Kecamatan dan Jenis Tanaman (tangkai) di Kabupaten Kulon Progo, 2019 dan 2020**
Production of Ornamental Plants by Subdistrict and Kind of Plant (stalks) in Kulon Progo Regency, 2019 and 2020

Kecamatan Subdistrict	Anggrek/ <i>Orchid</i>		Krisan/ <i>Chrysantemum</i>	
	2019	2020	2019	2020
(1)	(2)	(3)	(4)	(5)
Temon	-	-	-	-
Wates	-	-	-	-
Panjatan	-	-	-	-
Galur	320	445	-	-
Lendah	-	-	-	-
Sentolo	-	-	-	-
Pengasih	-	-	-	-
Kokap	-	-	-	-
Girimulyo	-	-	-	-
Nanggulan	-	-	-	-
Kalibawang	-	-	-	-
Samigaluh	-	-	179 820	114 700
Kabupaten Kulon Progo	320	445	179 820	114 700

Lanjutan Tabel/Continued Table 5.2.10

Kecamatan Subdistrict	Mawar/Rose		Sedap Malam/Tuberose	
	2019	2020	2019	2020
(1)	(6)	(7)	(8)	(9)
Temon	-	-	-	-
Wates	-	-	-	-
Panjatan	-	-	-	-
Galur	-	-	-	-
Lendah	-	-	-	-
Sentolo	-	-	-	-
Pengasih	-	-	-	-
Kokap	-	-	-	-
Girimulyo	-	-	-	-
Nanggulan	-	-	-	-
Kalibawang	-	-	-	-
Samigaluh	-	-	-	-
Kabupaten Kulon Progo	-	-	-	-

Sumber/Source: BPS, Statistik Pertanian Hortikultura SPH-TH/BPS-Statistics Indonesia, Agricultural Statistik for Horticulture SPH-TH

Tabel
Table 5.2.11

Luas Panen Tanaman Hias Menurut Jenis Tanaman (m²) di Kabupaten Kulon Progo, 2017-2020
Harvested Area of Ornamental Plants by Kind of Plant (m²) in Kulon Progo Regency, 2017-2020

Jenis Tanaman Kind of Plants	2017	2018	2019	2020
(1)	(2)	(3)	(4)	(5)
Adenium (Kamboja Jepang)/ <i>Adenium obesum</i>	–	–	–	–
Aglaonema/ <i>Chinese evergreens</i>	–	–	–	–
Anggrek/ <i>Orchid</i>	185,00	350,00	20,00	445
Anthurium Bunga/ <i>Flamingo Lily Flower</i>	–	–	–	–
Anthurium Daun/ <i>Laceleaf</i>	–	–	–	–
Anyelir/ <i>Carnation</i>	–	–	–	–
Caladium/ <i>Heart of Jesus</i>	–	–	–	–
Cordyline/ <i>Cordyline</i>	–	–	–	–
Diffenbachia/ <i>Dumb canes</i>	–	–	–	–
Dracaena/ <i>Dracaena</i>	–	–	–	–
Euphorbia/ <i>Spurges</i>	–	–	–	–
Gladiol/ <i>Gladiol</i>	–	–	–	–
Herbras/ <i>Gerbera</i>	–	–	–	–
Krisan/ <i>Chrysantemum</i>	3 990,00	4 285,00	1 650,00	1 550
Mawar/ <i>Rose</i>	–	–	–	–
Melati/ <i>Jasmine</i>	–	–	–	–
Monstera/ <i>Swiss cheese plant</i>	–	–	–	–
Pakis/ <i>Fern</i>	–	–	–	–
Palem/ <i>Palm</i>	–	–	–	–
Pedang-pedangan/ <i>Sansevieria</i>	–	–	–	–
Pisang-pisangan/ <i>Heliconia</i>	–	–	–	–
Philodendron/ <i>Philodendron</i>	–	–	–	–
Sedap Malam/ <i>Tuberose</i>	–	–	–	–
Soka/ <i>Ixora</i>	–	–	–	–

Sumber/Source: BPS, Statistik Pertanian Hortikultura SPH-TH/BPS-Statistics Indonesia, Agricultural Statistik for Horticulture SPH-TH

Tabel 5.2.12 **Produksi Tanaman Hias Menurut Jenis Tanaman (tangkai) di Kabupaten Kulon Progo, 2017-2020**
Table 5.2.12 **Production of Ornamental Plants by Kind of Plant (stalks) in Kulon Progo Regency, 2017-2020**

Jenis Tanaman Kind of Plants	2017	2018	2019	2020
(1)	(2)	(3)	(4)	(5)
Adenium (Kamboja Jepang)/ <i>Adenium obesum</i>	-	-	-	-
Aglaonema/ <i>Chinese evergreens</i>	-	-	-	-
Anggrek/ <i>Orchid</i>	305,00	636,00	320,00	445
Anthurium Bunga/ <i>Flamingo Lily Flower</i>	-	-	-	-
Anthurium Daun/ <i>Laceleaf</i>	-	-	-	-
Anyelir/ <i>Carnation</i>	-	-	-	-
Caladium/ <i>Heart of Jesus</i>	-	-	-	-
Cordyline/ <i>Cordyline</i>	-	-	-	-
Diffenbachia/ <i>Dumb canes</i>	-	-	-	-
Dracaena/ <i>Dracaena</i>	-	-	-	-
Euphorbia/ <i>Spurges</i>	-	-	-	-
Gladiol/ <i>Gladiol</i>	-	-	-	-
Herbras/ <i>Gerbera</i>	-	-	-	-
Krisan/ <i>Chrysantemum</i>	306 520,00	337 240,00	165 020,00	114 700
Mawar/ <i>Rose</i>	-	-	-	-
Melati/ <i>Jasmine</i>	-	-	-	-
Monstera/ <i>Swiss cheese plant</i>	-	-	-	-
Pakis/ <i>Fern</i>	-	-	-	-
Palem/ <i>Palm</i>	-	-	-	-
Pedang-pedangan/ <i>Sansevieria</i>	-	-	-	-
Pisang-pisangan/ <i>Heliconia</i>	-	-	-	-
Philodendron/ <i>Philodendron</i>	-	-	-	-
Sedap Malam/ <i>Tuberose</i>	-	-	-	-
Soka/ <i>Ixora</i>	-	-	-	-

Sumber/Source: BPS, Statistik Pertanian Hortikultura SPH-TH/BPS-Statistics Indonesia, Agricultural Statistik for Horticulture SPH-TH

Tabel
Table 5.2.13**Produksi Buah-buahan Menurut Kecamatan dan Jenis Tanaman (ton) di Kabupaten Kulon Progo, 2019 dan 2020**
Production of Fruits by Subdistrict and Kind of Plant (ton) in Kulon Progo Regency, 2019 and 2020

Kecamatan Subdistrict	Mangga/Mango		Durian/Durian	
	2019	2020	2019	2020
(1)	(2)	(3)	(4)	(5)
Temon	277,7	133,0	11,7	6,1
Wates	201,3	280,0	3,2	3,5
Panjatan	261,2	207,8	5,4	3,9
Galur	317,0	536,4	4,7	7,0
Lendah	651,7	372,7	4,4	7,0
Sentolo	2 576,0	1 143,7	30,6	72,2
Pengasih	607,7	1 870,5	94,9	74,3
Kokap	571,0	733,0	1 684,3	859,9
Girimulyo	1 891,5	917,0	146,0	118,3
Nanggulan	4 548,0	4 970,6	101,3	113,5
Kalibawang	135,2	94,0	1 936,1	1 562,7
Samigaluh	525,6	463,0	816,5	630,6
Kabupaten Kulon Progo	12 563,9	11 721,7	4 839,1	3 459,0

Lanjutan Tabel/*Continued Table* 5.2.13

Kecamatan Subdistrict	Jeruk/Orange		Pisang/Banana	
	2019	2020	2019	2020
(1)	(6)	(7)	(8)	(9)
Temon	75,4	76,7	928,2	504,9
Wates	1 037,4	991,3	1 189,7	1650
Panjatan	66,1	70,3	3 536,6	3664,6
Galur	24,3	30,2	2 075,4	2212,7
Lendah	15,3	8,5	455,0	629,3
Sentolo	135,4	122,1	1 055,4	2119,8
Pengasih	110,1	93,6	1 497,9	1452,2
Kokap	92,5	80,7	1 699,0	1247,5
Girimulyo	242,3	100,7	814,5	1260,6
Nanggulan	32,3	64,7	7 146,1	5252,6
Kalibawang	87,3	46,1	582,4	637,5
Samigaluh	179	31,8	517,5	1083,4
Kabupaten Kulon Progo	2 097,4	1 716,7	21 497,7	21715,1

Lanjutan Tabel/Continued Table 5.2.13

Kecamatan Subdistrict	Pepaya/Papaya		Salak/Salacca	
	2019	2020	2019	2020
(1)	(10)	(11)	(12)	(13)
Temon	153,5	108,5	5,0	3,0
Wates	553,4	348,4	19,6	9,0
Panjatan	643,7	504,4	0,7	0,2
Galur	46,2	41,9	0,1	0,3
Lendah	120,8	71	1,9	1,9
Sentolo	620,6	622,8	11,2	6,0
Pengasih	294,5	319,4	47,2	25,0
Kokap	305,6	339,7	55,9	110,3
Girimulyo	433,0	656,7	1 207,9	1226,1
Nanggulan	220,0	80,9	30,8	38,7
Kalibawang	86,7	93,6	47,7	50,7
Samigaluh	147,4	187,8	575,9	341,4
Kabupaten Kulon Progo	3 625,4	3375,1	2 003,9	1812,6

Sumber/Source: BPS, Statistik Pertanian Hortikultura SPH-BST/BPS-Statistics Indonesia, Agricultural Statistic for Horticulture SPH-BST

Tabel
Table 5.2.14

**Produksi Buah-Buahan dan Sayuran Tahunan Menurut
 Jenis Tanaman (Ton) di Kabupaten Kulon Progo, 2017-
 2020**
*Production of Annual Fruits and Vegetables by Kind of Plant
 (ton) in Kulon Progo Regency, 2017-2020*

Jenis Tanaman Kind of Plants	2017	2018	2019	2020
(1)	(2)	(3)	(4)	(5)
Buah-Buahan/ Fruits:				
Alpukat/ Avocado	1 536,5	1 553,6	1 676,0	1035,6
Anggur/ Grape	-	-	0,3	0,8
Apel/ Apple	-	-	-	-
Belimbing/ Star Fruit	290,4	290,9	320,9	266
Duku/Langsat/Kokosan/ Duku	718,6	740,5	780,4	693,8
Durian/ Durian	4 295,7	4 652,8	4 839,1	3459
Jambu Air/ Water Apple	534,7	535,7	747,3	596,7
Jambu Biji/ Guava	1 288,9	1 302,6	1 317,5	955,9
Jengkol/ Jengkol	265,5	266,7	267,1	6,8
Jeruk Besar/ Pomelo	1 292	1 318,1	1 830,3	227,8
Jeruk Siam/Keprok/ Orange/Tangerine	1 557,5	1 584,8	2 097,4	1716,7
Mangga/ Mango	6 547,7	6 748,7	12 563,9	11721,7
Manggis/ Mangosteen	1 190,6	1 214,8	2 148,6	1651,9
Markisa/Konyal/ Passion fruit	43,3	43,8	46,6	37,6
Nangka/Cempedak/ Jackfruit	5 544	5 673,8	6 567,2	5941,2
Nenas/ Pineapple	229,4	232,1	250,3	269,7
Pepaya/ Papaya	2 635,9	2 681,4	3 625,4	3375,1
Pisang/ Banana	21 128	21 139,1	21 497,7	21715,1
Rambutan/ Rambutan	5090	5255	6 587,5	4261
Salak/ Snakefruit	1 944,7	1 996,5	2 003,9	1812,6
Sawo/ Sapodilla/Sawo	721,7	743,1	771,2	658,6
Sirsak/ Soursop	152,2	153,9	234,1	195,1
Sukun/ Breadfruit	3 730,8	3 802,7	3 866,7	2740
Buah-Buahan/ Fruits:				
Jengkol/ Jengkol	4,2	4,6	8,6	6,8
Melinjo/ Melinjo	6 555,2	6 567	8 501,4	6617,4
Petai/ Twisted Cluster Bean	1 863,6	1 893,6	1 832,5	2043,2

Sumber/Source: BPS, Statistik Pertanian Hortikultura SPH-BST/BPS-Statistics Indonesia, Agricultural Statistic for Horticulture SPH-BST

5.3 PERKEBUNAN ESTATE CROPS

Tabel 5.3.1 **Luas Areal Tanaman Perkebunan Menurut Kecamatan dan Jenis Tanaman (ha) di Kabupaten Kulon Progo, 2019 dan 2020**
Planted Area of Estate Crops by Subdistrict and Type of Crops (ha) in Kulon Progo Regency, 2019 dan 2020

Kecamatan Subdistrict	Kelapa Sawit/Oil Palm		Kelapa/Coconut	
	2019	2020	2019	2020
(1)	(2)	(3)	(4)	(5)
Temon	-	-	1 391,60	1 391,60
Wates	-	-	1 331,78	1 331,78
Panjatan	-	-	2 064,13	2 064,13
Galur	-	-	2 374,98	2 374,98
Lendah	-	-	1 647,60	1 647,60
Sentolo	-	-	1 109,80	1 112,05
Pengasih	-	-	1 684,40	1 687,32
Kokap	-	-	925,20	925,10
Girimulyo	-	-	858,70	858,70
Nanggulan	-	-	1 035,35	1 041,35
Kalibawang	-	-	718,48	718,48
Samigaluh	-	-	938,48	949,73
Kabupaten Kulon Progo	-	-	16 080,50	16 102,82

Lanjutan Tabel/*Continued Table 5.3.1*

Kecamatan Subdistrict	Karet/Rubber		Kopi/Coffee	
	2019	2020	2019	2020
(1)	(6)	(7)	(8)	(9)
Temon	-	-	-	-
Wates	-	-	-	-
Panjatan	-	-	-	-
Galur	-	-	-	-
Lendah	-	-	-	-
Sentolo	-	-	-	-
Pengasih	-	-	4,8	4,8
Kokap	-	-	127,1	126,5
Girimulyo	-	-	554,4	558,9
Nanggulan	-	-	-	-
Kalibawang	-	-	37,4	37,4
Samigaluh	-	-	729,8	745,45
Kabupaten Kulon Progo	-	-	1 453,5	1 473,05

Lanjutan Tabel/*Continued Table 5.3.1*

Kecamatan Subdistrict	Kakao/Cocoa		Tebu/Sugar Cane	
	2019	2020	2019	2020
(1)	(10)	(11)	(12)	(13)
Temon	75,85	75,85	12,81	10,81
Wates	14,70	14,70	48,05	47,98
Panjatan	5,53	5,53	13,48	34,44
Galur	-	-	14,58	15,66
Lendah	-	-	2,89	2,89
Sentolo	17,05	17,05	16,65	10,63
Pengasih	197,53	197,53	62,61	56,29
Kokap	1 203,58	1 202,68	8,91	9,09
Girimulyo	641,70	641,70	64,70	65,27
Nanggulan	58,38	58,38	62,55	65,27
Kalibawang	1 041,83	1 041,83	46,76	42,60
Samigaluh	329,60	329,60	47,74	48,17
Kabupaten Kulon Progo	3 585,75	3 584,85	401,73	409,10

Lanjutan Tabel/*Continued Table 5.3.1*

Kecamatan Subdistrict	Teh/Tea		Tembakau/Tobacco	
	2019	2020	2019	2020
(1)	(10)	(11)	(12)	(13)
Temon	-	-	-	-
Wates	-	-	-	-
Panjatan	-	-	-	-
Galur	-	-	-	-
Lendah	-	-	-	-
Sentolo	-	-	-	-
Pengasih	-	-	-	-
Kokap	-	-	-	-
Girimulyo	36,17	36,17	-	-
Nanggulan	-	-	-	-
Kalibawang	-	-	-	-
Samigaluh	100,33	100,33	-	-
Kabupaten Kulon Progo	136,50	136,50	-	-

Sumber/*Source*: Dinas Pertanian dan Pangan Kabupaten Kulon Progo/ *Agriculture and Food Office of Kulon Progo Regency*

Tabel
Table 5.3.2

Produksi Perkebunan Menurut Kecamatan dan Jenis Tanaman (ton) di Kabupaten Kulon Progo, 2019 dan 2020
Production of Estate by Subdistrict and Type of Crops (ton) in Kulon Progo Regency, 2019 and 2020

Kecamatan Subdistrict	Kelapa Sawit/Oil Palm		Kelapa/Coconut	
	2019	2020	2019	2020
(1)	(2)	(3)	(4)	(5)
Temon	-	-	1 702,42	1 705,40
Wates	-	-	2 345,77	2 342,31
Panjatan	-	-	3 830,32	3 822,03
Galur	-	-	4 021,10	4 010,89
Lendah	-	-	2 568,09	2 572,41
Sentolo	-	-	2 060,67	2 070,06
Pengasih	-	-	2 540,20	2 534,80
Kokap	-	-	1 606,49	1 610,42
Girimulyo	-	-	1 530,49	1 535,18
Nanggulan	-	-	1 573,12	1 577,39
Kalibawang	-	-	1 021,52	1 031,30
Samigaluh	-	-	1 275,63	1 282,87
Kabupaten Kulon Progo	-	-	26 075,82	26 095,06

Lanjutan Tabel/Continued Table 5.3.2

Kecamatan Subdistrict	Karet/Rubber		Kopi/Coffee	
	2019	2020	2019	2020
(1)	(6)	(7)	(8)	(9)
Temon	-	-	-	-
Wates	-	-	-	-
Panjatan	-	-	-	-
Galur	-	-	-	-
Lendah	-	-	-	-
Sentolo	-	-	-	-
Pengasih	-	-	1,28	1,3
Kokap	-	-	52,32	52,44
Girimulyo	-	-	166,97	167,34
Nanggulan	-	-	-	-
Kalibawang	-	-	15,99	15,98
Samigaluh	-	-	200,58	201,43
Kabupaten Kulon Progo	-	-	437,14	438,49

Lanjutan Tabel/*Continued Table 5.3.2*

Kecamatan Subdistrict	Kakao/Cocoa		Tebu/Sugar Cane	
	2019	2020	2019	2020
(1)	(10)	(11)	(12)	(13)
Temon	25,58	25,78	19,20	42,59
Wates	4,43	4,52	198,68	188,71
Panjatan	1,76	1,78	48,67	161,77
Galur	-	-	78,50	65,04
Lendah	-	-	6,28	10,83
Sentolo	5,64	5,76	37,75	38,16
Pengasih	71,76	72,53	174,11	215,90
Kokap	446,45	450,93	51,80	34,29
Girimulyo	259,60	262,14	289,41	282,58
Nanggulan	18,23	18,36	272,23	253,89
Kalibawang	418,88	423,10	207,12	174,98
Samigaluh	105,12	106,12	193,03	203,27
Kabupaten Kulon Progo	1 357,45	1 371,02	1 576,78	1 672,01

Lanjutan Tabel/Continued Table 5.3.2

Kecamatan Subdistrict	Teh/Tea		Tembakau/Tobacco	
	2019	2020	2019	2020
(1)	(10)	(11)	(12)	(13)
Temon	-	-	-	-
Wates	-	-	-	-
Panjatan	-	-	-	-
Galur	-	-	-	-
Lendah	-	-	-	-
Sentolo	-	-	-	-
Pengasih	-	-	-	-
Kokap	-	-	-	-
Girimulyo	78,34	78,79	-	-
Nanggulan	-	-	-	-
Kalibawang	-	-	-	-
Samigaluh	140,67	141,47	-	-
Kabupaten Kulon Progo	219,01	220,26	-	-

Sumber/Source: Dinas Pertanian dan Pangan Kabupaten Kulon Progo/ Agriculture and Food Office of Kulon Progo Regency

Tabel
Table 5.3.3

Luas Areal Tanaman Perkebunan Menurut Jenis Tanaman (ha) di Kabupaten Kulon Progo, 2019 dan 2020
Planted Area of Estate Crops by Type of Crops (ha) in Kulon Progo Regency, 2019 dan 2020

Jenis Tanaman Type of Crops	Luas Area/Planted Area	
	2019	2020
(1)	(2)	(3)
Kelapa Sawit/Oil Palm	-	-
Kelapa/Coconut	16 080,50	16 102,82
Karet/Rubber	-	-
Kopi/Coffee	1 453,5	1 473,05
Kakao/Cocoa	3 585,75	3 584,85
Tebu/Sugar Cane	401,73	409,10
Teh/Tea	136,50	136,50
Tembakau/Tobacco	-	-
Kabupaten Kulon Progo	21 657,98	21 706,32

Sumber/Source: Dinas Pertanian dan Pangan Kabupaten Kulon Progo/ Agriculture and Food Office of Kulon Progo Regency

Tabel 5.3.4 **Produksi Perkebunan Menurut Jenis Tanaman (ton) di Kabupaten Kulon Progo, 2019 dan 2020**
Table **Production of Estate by Type of Crops (ton) in Kulon Progo Regency, 2019 and 2020**

Kecamatan Subdistrict	Produksi/Production	
	2019	2020
(1)	(2)	(3)
Kelapa Sawit/Oil Palm	-	-
Kelapa/Coconut	26 075,82	26 095,06
Karet/Rubber	-	-
Kopi/Coffee	437,14	438,49
Kakao/Cocoa	1 357,45	1 371,02
Tebu/Sugar Cane	1 576,78	1 672,01
Teh/Tea	219,01	220,26
Tembakau/Tobacco	-	-
Kabupaten Kulon Progo	29 666,2	29 796,83

Sumber/Source: Dinas Pertanian dan Pangan Kabupaten Kulon Progo/ Kulon Progo Regency Agriculture and Food Security Service

Tabel 5.3.5 Banyaknya Produk Ikutan Komoditas Perkebunan menurut Jenisnya di Kabupaten Kulon Progo, 2016 - 2020
Number of Lateral Product of Plantation by Type in Kulon Progo Regency, 2016 - 2020

Kecamatan Subdistrict	2016	2017	2018	2019	2020
(1)	(2)	(3)	(4)	(5)	(6)
Daun Cengkeh (kg)	3 105 400	3 099 100	3 098 010	1 950 750,00	3 085 900,00
Batang Bunga (kg)	157 040	193 050	197 136	121 531,73	120 946,50
Sabut Kelapa (m3)	495 440	399 375	405 408	325 762,09	320 397,30
Tempurung (kg)	48 767 073	39 311 175	39 311 234	32 069 534,40	31 890,71
Arang Tempurung (kg)	9 509 573	7 665 679	7 665 691	6 253 708,23	6 247 002,24
Blarak (m3)	371 461	3255	329 733	375 588,15	376 386,39
Minyak Atsiri Cengkeh (liter)	93 162	92 973	92 940	58 500,00	58 375,15
Minyak Atsiri Nilam (liter)	1 822	1 929	3 594	19 429,01	19 436,83
VICO (liter)	1 585	1 278	1 297	1 028,25	1 013,35
Minyak Kelapa (kg)	158 534	127 795	129 725	104 166,38	104 017,36
Gula Jawa (kg)	4 615 290	4 620 500	4 805 148	594 472,24	594 425,23
Arang Briket (kg)	-	-	-
Kopi Bubuk (kg)	132	185	3 756	324 877,50	328 860,00
Gula Pasir (ton)	2 268	1 929	1 901	1 576,78	1 672,01

Sumber/Source: Dinas Pertanian dan Pangan Kabupaten Kulon Progo/ Agriculture and Food Office of Kulon Progo Regency

**5.4 PETERNAKAN
LIFESTOCK**

Tabel 5.4.1 Pemasukan dan Pengeluaran Ternak Besar dan Kecil di Kabupaten Kulon Progo (Ekor), 2020
Number of Inbound and Outbound Cattles of Kulon Progo Regency, 2020

Jenis Ternak <i>Type of Cattle</i>	Masuk/Inbound		
	Jantan <i>Male</i>	Betina <i>Female</i>	Jumlah <i>Total</i>
(1)	(2)	(3)	(4)
A. Ternak Besar/Big Cattle			
1. Sapi/Cow	4 106	6 159	10 265
2. Kerbau/Buffalo	-	-	-
3. Kuda/Horse	-	-	-
2020	4 106	6 159	10 265
B. Ternak Kecil/Small Cattle			
1. Kambing/Goat	6 530	9 796	16 326
2. Domba/Sheep	13 106	19 658	32 764
3. Babi/Pig	110	165	275
2020	19 746	29 619	49 365

Lanjutan Tabel/*Continued Table 5.4.1*

Jenis Ternak <i>Type of Cattle</i>	Keluar/ <i>Outbond</i>		
	Jantan <i>Male</i>	Betina <i>Female</i>	Jumlah <i>Total</i>
(1)	(5)	(6)	(7)
A. Ternak Besar/ <i>Big Cattle</i>			
1. Sapi/ <i>Cow</i>	8 538	12 807	21 345
2. Kerbau/ <i>Buffalo</i>	-	-	-
3. Kuda/ <i>Horse</i>	-	-	-
2020	8 538	12 807	21 345
B. Ternak Kecil/ <i>Small Cattle</i>			
1. Kambing/ <i>Goat</i>	13 660	20 489	34 149
2. Domba/ <i>Sheep</i>	2 380	3 571	5 951
3. Babi/ <i>Pig</i>	618	928	1 546
2020	16 658	24 988	41 646

Sumber/*Source*: Dinas Pertanian dan Pangan Kabupaten Kulon Progo/ *Agriculture and Food Office of Kulon Progo Regency*

Tabel 5.4.2 Populasi Ternak Besar menurut Jenis Per Kecamatan di Kabupaten Kulon Progo (Ekor), 2020
Table *Livestock Population by Type and Subdistrict in Kulon Progo Regency, 2020*

Kecamatan Subdistrict	Sapi Perah Milk Cow		Sapi Biasa Cow	
	Jantan	Betina	Jantan	Betina
(1)	(2)	(3)	(4)	(5)
Temon	-	-	382	2 568
Wates	-	4	1 456	5 225
Panjatan	-	-	1 495	4 461
Galur	-	4	410	1 847
Lendah	-	-	1 623	4 576
Sentolo	-	-	245	6 082
Pengasih	-	-	1 902	6 149
Kokap	-	-	326	2 109
Girimulyo	-	-	599	2 720
Nanggulan	-	-	794	3 225
Kalibawang	-	-	711	2 367
Samigaluh	-	-	722	2 924
Kabupaten Kulon Progo	-	8	10 665	44 253

Lanjutan Tabel/*Continued Table 5.4.2*

Kecamatan Subdistrict	Kerbau Buffalo		Kuda Horse	
	Jantan	Betina	Jantan	Betina
(1)	(6)	(7)	(8)	(9)
Temon	-	-	-	-
Wates	-	-	6	1
Panjatan	4	8	1	-
Galur	2	10	5	-
Lendah	-	-	3	-
Sentolo	-	-	-	-
Pengasih	-	-	-	-
Kokap	-	-	-	-
Girimulyo	-	-	-	-
Nanggulan	-	-	-	-
Kalibawang	10	19	-	-
Samigaluh	2	4	-	-
Kabupaten Kulon Progo	18	41	15	1

Sumber/*Source*: Dinas Pertanian dan Pangan Kabupaten Kulon Progo/ *Agriculture and Food Office of Kulon Progo Regency*

Tabel 5.4.3 **Populasi Ternak Kecil menurut Jenis Per Kecamatan di Kabupaten Kulon Progo (Ekor), 2020**
Population of Cattle by Type and Subdistrict in Kulon Progo Regency, 2020

Kecamatan Subdistrict	Kambing Goat		Domba Sheep	
	Jantan	Betina	Jantan	Betina
(1)	(2)	(3)	(4)	(5)
Temon	386	1 155	337	1 032
Wates	2 053	6 186	1 175	2 205
Panjatan	848	2 313	468	1 001
Galur	490	1 437	388	1 588
Lendah	1 551	4 183	771	1 588
Sentolo	705	3 135	359	714
Pengasih	3 318	6 378	1 209	4 839
Kokap	3 097	12 895	128	394
Girimulyo	4 237	12 769	539	1 523
Nanggulan	1 113	2 631	801	1 692
Kalibawang	1 333	7 371	353	608
Samigaluh	5 918	9 275	637	2 454
Kabupaten Kulon Progo	25 049	69 728	7 165	19 638

Lanjutan Tabel/*Continued Table* 5.4.3

Kecamatan Subdistrict	Babi Pig	
	Jantan	Betina
(1)	(6)	(7)
Temon	-	-
Wates	6	30
Panjatan	-	-
Galur	-	-
Lendah	-	-
Sentolo	-	-
Pengasih	-	-
Kokap	-	-
Girimulyo	-	-
Nanggulan	-	-
Kalibawang	220	536
Samigaluh	-	-
Kabupaten Kulon Progo	226	566

Sumber/*Source*: Dinas Pertanian dan Pangan Kabupaten Kulon Progo/ *Agriculture and Food Office of Kulon Progo Regency*

Tabel 5.4.4 Populasi Unggas dan Kelinci menurut Jenis Per Kecamatan di Kabupaten Kulon Progo (Ekor), 2020
Population of Poultry and Rabbits by Subdistrict in Kulon Progo Regency, 2020

Kecamatan Subdistrict	Ayam Buras Domestic Hens	Ayam Ras Pedigree Poultry	
		Petelur/Layer	Pedaging/Broiler
(1)	(2)	(3)	(4)
Temon	36 495	7 300	-
Wates	58 798	45 864	51 693
Panjatan	60 986	29 500	165 000
Galur	33 100	17 700	70 000
Lendah	40 028	310 938	204 022
Sentolo	72 703	1 448 175	1 002 748
Pengasih	87 820	76 450	211 600
Kokap	91 534	4 000	226 500
Girimulyo	74 983	2 918	43 050
Nanggulan	49 163	30 500	100 000
Kalibawang	88 000	14 000	30 000
Samigaluh	81 514	4 050	40 500
Kabupaten Kulon Progo	775 124	1 991 395	2 145 113

Lanjutan Tabel/*Continued Table* 5.4.4

Kecamatan Subdistrict	Puyuh Quail	Itik Duck	Kelinci Rabbit
(1)	(5)	(6)	(7)
Temon	1 750	4 285	469
Wates	11 291	11 520	2 143
Panjatan	12 500	19 659	1 391
Galur	20 000	12 276	753
Lendah	332 372	26 362	620
Sentolo	24 126	5 202	875
Pengasih	34 060	32 247	6 159
Kokap	72 000	5 159	4 446
Girimulyo	1 809	3 893	2 556
Nanggulan	48 000	4 726	3 284
Kalibawang	9 000	12 690	1 356
Samigaluh	-	2 427	1 732
Kabupaten Kulon Progo	566 908	140 446	25 784

Sumber/*Source*: Dinas Pertanian dan Pangan Kabupaten Kulon Progo/ *Agriculture and Food Office of Kulon Progo Regency*

Tabel 5.4.5 Banyaknya Ternak dan Unggas yang Dipotong menurut Kecamatan di Kabupaten Kulon Progo (Ekor), 2020
Number of Livestocks and Poultry Slaughtered by Subdistrict in Kulon Progo Regency, 2020

Kecamatan Subdistrict	Sapi Cow	Kerbau Buffalo	Domba Sheep	Kambing Goat
(1)	(2)	(3)	(4)	(5)
Temon	305	-	1 202	1 062
Wates	410	-	2 769	2 300
Panjatan	307	-	1 026	1 169
Galur	375	-	1 716	1 690
Lendah	349	-	1 092	1 649
Sentolo	330	-	1 315	2 197
Pengasih	384	-	1 771	2 201
Kokap	208	-	986	1 355
Girimulyo	152	-	1 196	1 135
Nanggulan	244	-	2 708	995
Kalibawang	163	-	1 561	1 563
Samigaluh	142	-	15 051	1 591
Kabupaten Kulon Progo	3 369	-	32 393	18 907

Lanjutan Tabel/*Continued Table* 5.4.5

Kecamatan Subdistrict	Babi Pig	Ayam Chicken	Kelinci Rabbit
(1)	(6)	(7)	(8)
Temon	-	66 625	-
Wates	-	483 292	-
Panjatan	-	914 045	-
Galur	-	464 346	-
Lendah	-	1 361 402	-
Sentolo	-	5 399 101	-
Pengasih	-	1 607 988	-
Kokap	-	1 505 340	-
Girimulyo	-	355 956	-
Nanggulan	-	756 761	-
Kalibawang	-	589 981	-
Samigaluh	-	350 099	-
Kabupaten Kulon Progo	-	13 854 936	-

Sumber/*Source*: Dinas Pertanian dan Pangan Kabupaten Kulon Progo/ *Agriculture and Food Office of Kulon Progo Regency*

Tabel 5.4.6 Banyaknya Produksi Daging Ternak dan Unggas menurut Kecamatan di Kabupaten Kulon Progo (Ton), 2020
Number of Meat Production by Subdistrict in Kulon Progo Regency (Ton), 2020

Kecamatan Subdistrict	Sapi Cow	Kambing Goat	Domba Sheep	Kelinci Rabbit
(1)	(2)	(3)	(4)	(5)
Temon	58 584	13 435	15 341	-
Wates	78 800	29 101	35 343	-
Panjatan	58 997	14 789	13 088	-
Galur	71 993	21 381	21 905	-
Lendah	67 042	20 854	13 943	-
Sentolo	63 329	27 797	16 778	-
Pengasih	73 849	27 848	22 604	-
Kokap	40 019	17 145	12 583	-
Girimulyo	29 292	14 362	15 263	-
Nanggulan	46 826	12 583	34 566	-
Kalibawang	31 355	19 777	19 924	-
Samigaluh	27 229	20 127	192 092	-
Kabupaten Kulon Progo	647 315	239 199	413 430	-

Lanjutan Tabel/Continued Table 5.4.6

Kecamatan Subdistrict	Ayam/Hens			Itik Duck
	Petelur Layer	Pedaging Broiler	Buras Domestic Hens	
(1)	(6)	(7)	(8)	(9)
Temon	4 335	8 163	42 000	2 806
Wates	31 486	323 469	85 893	7 510
Panjatan	22 513	757 674	65 650	11 582
Galur	9 195	396 806	40 366	7 353
Lendah	207 754	1 061 376	43 189	15 973
Sentolo	741 550	4 382 685	80 393	2 550
Pengasih	49 891	1 351 228	93 912	19 576
Kokap	2 442	1 285 602	98 841	3 196
Girimulyo	1 733	233 501	80 698	2 377
Nanggulan	16 871	632 598	51 104	2 933
Kalibawang	8 321	428 738	95 960	7 918
Samigaluh	4 094	200 184	102 137	1 288
Kabupaten Kulon Progo	1 100 185	11 062 024	880 143	85 062

Sumber/Source: Dinas Pertanian dan Pangan Kabupaten Kulon Progo/ Agriculture and Food Office of Kulon Progo Regency

Tabel 5.4.7 **Produksi Susu, Telur dan Kulit menurut Kecamatan di Kabupaten Kulon Progo, 2020**
Milk Eggs and Leather Production in Kulon Progo Regency, 2020

Kecamatan Subdistrict	Susu Milk (Liter)	Telur Egg (kg)
(1)	(2)	(3)
Temon	-	100 356
Wates	5 585	518 942
Panjatan	-	437 685
Galur	20 970	242 129
Lendah	-	3 474 540
Sentolo	105	9 494 338
Pengasih	316	957 185
Kokap	10 953	278 468
Girimulyo	11 276	85 492
Nanggulan	632	360 224
Kalibawang	1 891	242 450
Samigaluh	19 284	121 217
Kabupaten Kulon Progo	71 012	16 313 026

Lanjutan Tabel/Continued Table 5.4.7

Kecamatan Subdistrict	Kulit/Leather				
	Sapi Cow (Lembar/ Sheet)	Kerbau Buffalo (Lembar/ Sheet)	Kambing Goat (Lembar/ Sheet)	Domba Sheep (Lembar/ Sheet)	Kelinci Rabbit (Lembar/ Sheet)
(1)	(4)	(5)	(6)	(7)	(8)
Temon	305	-	1 062	1 202	-
Wates	410	-	2 300	2 769	-
Panjatan	307	-	1 169	1 026	-
Galur	375	-	1 690	1 716	-
Lendah	349	-	1 649	1 092	-
Sentolo	330	-	2 197	1 315	-
Pengasih	384	-	2 201	1 771	-
Kokap	208	-	1 355	986	-
Girimulyo	152	-	1 135	1 196	-
Nanggulan	244	-	995	2 708	-
Kalibawang	163	-	1 563	1 561	-
Samigaluh	142	-	1 591	15 051	-
Kabupaten Kulon Progo	3 369	-	18 907	32 393	-

Sumber/Source: Dinas Pertanian dan Pangan Kabupaten Kulon Progo/ Agriculture and Food Office of Kulon Progo Regency

Tabel 5.4.8 **Konsumsi Telur menurut Jenis Telur dan Kecamatan di Kabupaten Kulon Progo (Kilogram), 2020**
Eggs Consumption by Type of Egg and Subdistrict in Kulon Progo Regency (Kilograms), 2020

Kecamatan Subdistrict	Jenis Telur/Type of Egg				Jumlah Total
	Ayam Kampung Village Poultry Egg	Ayam Ras Pedigree Poultry Egg	Itik Duck Egg	Impor Import	
(1)	(2)	(3)	(4)	(5)	(6)
Temon	0,85	1,86	0,55	-	3,26
Wates	1,03	8,07	0,91	-	10,01
Panjatan	0,99	7,27	2,26	-	10,52
Galur	0,72	3,5	1,44	-	5,66
Lendah	0,72	77,18	3,12	-	81,02
Sentolo	0,94	185,46	0,4	-	186,8
Pengasih	1,06	12,02	2,88	-	15,96
Kokap	1,6	0,84	0,45	-	2,89
Girimulyo	1,9	0,87	0,48	-	3,25
Nanggulan	1,09	6,26	0,49	-	7,84
Kalibawang	1,85	3,43	2,11	-	7,39
Samigaluh	2,13	1,82	0,32	-	4,27
Kabupaten Kulon Progo	14,88	308,58	15,41	-	338,87

Sumber/Source: Dinas Pertanian dan Pangan Kabupaten Kulon Progo/ *Kulon Progo Regency Agriculture and Food Security Service*

Tabel
Table 5.4.9

Banyaknya Konsumsi Protein Hewani Per Kapita menurut Kecamatan di Kabupaten Kulon Progo (Gram/Hari), 2020

Number of Animal Protein per Capita by Subdistrict in Kulon Progo Regency (Gram/day), 2020

Kecamatan Subdistrict	Daging Meat	Telur Egg	Susu Non Pabrik Non Factory Milk
(1)	(2)	(3)	(4)
Temon	2,432	1,2	...
Wates	5,941	9,65	...
Panjatan	12,01	15,96	...
Galur	8,534	2,579	...
Lendah	17,131	31,551	...
Sentolo	52,472	65,94	...
Pengasih	15,545	6,162	...
Kokap	19,809	3,022	...
Girimulyo	7,45	1,198	...
Nanggulan	12,788	4,026	...
Kalibawang	9,908	2,791	...
Samigaluh	9,362	1,495	...
Kabupaten Kulon Progo	14,448	12,131	...

Sumber/Source: Dinas Pertanian dan Pangan Kabupaten Kulon Progo/ Kulon Progo Regency Agriculture and Food Security Service

**5.5 PERIKANAN
FISHERIES**

Tabel 5.5.1 Luas Lahan Kolam Air Tawar menurut Jenis Perairan dan Kecamatan di Kabupaten Kulon Progo (m²), 2020
Fish Culture Areas by Type of Watering and Subdistrict in Kulon Progo Regency (m²), 2020

Kecamatan Subdistrict	Permanen Permanent	Non Permanen Non Permanent	Jumlah Total
(1)	(2)	(3)	(4)
Temon	4 638	26 562	31 200
Wates	30 304	61 936	92 240
Panjatan	13 961	42 406	56 540
Galur	13 216	28 334	41 550
Lendah	11 351	27 049	38 400
Sentolo	7 457	17 993	25 450
Pengasih	10 589	25 981	36 570
Kokap	7 256	27 174	34 430
Girimulyo	2 656	15 824	18 480
Nanggulan	18 832	40 368	59 200
Kalibawang	12 829	34 031	46 860
Samigaluh	11 871	19 747	31 618
Kabupaten Kulon Progo	144 960	367 405	512 538

Sumber/Source: Dinas kelautan dan Perikanan Kabupaten Kulon Progo/ *Oceanic Fishery Services of Kulon Progo Regency*

Tabel
Table 5.5.2**Produksi Ikan Air Tawar dari Kolam menurut Jenis Ikan dan Kecamatan di Kabupaten Kulon Progo (Kilogram), 2020**
Fish Culture Production by Type of Fish and Subdistrict in Kulon Progo Regency (Kilograms), 2020

Kecamatan Subdistrict	Jenis Ikan Type of Fish						Jumlah Total
	Mas Goldfish	Tawes Java Barbus	Nila Nile Tilapia	Gurami Carp	Lele Cat Fish	Lainnya Others	
(1)	(2)	(3)	(4)	(5)	(6)	(7)	(8)
Temon	-	-	144 947	10 198	980 607	-	1 135 752
Wates	-	-	160 345	320 842	2 922 008	323	3 403 518
Panjatan	410	-	210 238	47 931	1 190 781	-	1 449 360
Galur	-	-	206 874	89 799	998 104	240	1 295 017
Lendah	-	-	16 220	88 573	1 068 072	-	1 172 865
Sentolo	-	-	20 859	24 769	582 261	-	627 889
Pengasih	-	-	18 797	80 418	1 002 097	1 011	1 102 323
Kokap	-	-	26 572	62 182	482 458	-	571 212
Girimulyo	-	-	68 887	13 792	191 284	120	274 083
Nanggulan	301	229	144 904	124 563	764 653	3 112	1 037 762
Kalibawang	832	782	93 466	12 734	1 249 652	4 062	1 361 528
Samigaluh	371	509	132 908	20 793	312 094	2 041	468 716
Kulon Progo	1 914	1 520	1 245 017	896 594	11 744 071	10 909	13 900 025

Sumber/Source: Dinas kelautan dan Perikanan Kabupaten Kulon Progo/ *Oceanic Fishery Services of Kulon Progo Regency*

Tabel
Table 5.5.3

Produksi Ikan Air Tawar dari Karamba Apung menurut Jenis Ikan dan Kecamatan di Kabupaten Kulon Progo (Kilogram), 2020
River Inland Fisheries Production by Type of Fish and Subdistrict in Kulon Progo Regency (Kilograms), 2020

Kecamatan Subdistrict	Jenis Ikan Type of Fish						Jumlah Total
	Mas Goldfish	Tawes Java Barbus	Nila Nile Tilapia	Gurami Carp	Lele Cat Fish	Lainnya Others	
(1)	(2)	(3)	(4)	(5)	(6)	(7)	(8)
Temon	-	-	-	-	-	-	-
Wates	-	-	-	-	-	-	-
Panjatan	-	-	-	-	-	-	-
Galur	-	-	220	-	-	-	220
Lendah	-	-	-	-	-	-	-
Sentolo	-	-	600	-	-	-	600
Pengasih	-	-	-	-	-	-	-
Kokap	-	-	-	-	-	-	-
Girimulyo	-	-	-	-	-	-	-
Nanggulan	-	-	-	-	-	-	-
Kalibawang	-	-	-	-	-	-	-
Samigaluh	-	-	-	-	-	-	-
Kulon Progo	-	-	820	-	-	-	820

Sumber/Source: Dinas kelautan dan Perikanan Kabupaten Kulon Progo/ Oceanic Fishery Services of Kulon Progo Regency

Tabel
Table 5.5.4

Produksi Ikan di Perairan Umum menurut Jenis Ikan dan Kecamatan di Kabupaten Kulon Progo (Kilogram), 2020
Open Water Fisheries Production by Type of Fish and Subdistrict in Kulon Progo Regency (Kilograms), 2020

Kecamatan Subdistrict	Jenis Ikan Type of Fish							Jumlah Total
	Nila Nile Tilapia	Tawes Java Barbus	Gabus Snake Heads	Belut Eel	Udang Shrimps	Lele Cat Fish	Lainnya Others	
(1)	(2)	(3)	(4)	(5)	(6)	(7)	(8)	(9)
Temon	12 302	10 278	8 869	1 637	4 608	11 055	73 128	121 877
Wates	8 514	7 117	6 139	1 131	3 192	7 650	50 630	84 373
Panjatan	6 907	5 772	4 980	918	2 585	6 207	41 058	68 427
Galur	9 466	7 913	6 825	1 265	3 549	8 508	56 304	93 830
Lendah	10 426	8 709	7 521	1 401	3 908	9 366	62 110	103 441
Sentolo	6 435	5 375	4 639	856	2 411	5 779	38 230	63 725
Pengasih	5 959	4 980	4 298	792	2 233	5 355	35 430	59 047
Kokap	57 311	28 116	24 547	1 472	14 028	24 780	195 488	345 742
Girimulyo	3 784	3 161	2 728	503	1 417	3 399	22 488	37 480
Nanggulan	6 623	5 534	4 776	882	2 481	5 950	39 357	65 603
Kalibawang	5 204	4 348	3 753	691	1 948	4 675	30 915	51 534
Samigaluh	5 413	3 953	3 086	629	1 770	4 847	26 840	46 538
Kulon Progo	138 344	95 256	82 161	12 177	44 130	97 571	671 978	1 141 617

Sumber/Source: Dinas kelautan dan Perikanan Kabupaten Kulon Progo/ Oceanic Fishery Services of Kulon Progo Regency

Tabel 5.5.5 Banyaknya Alat Penangkapan Ikan di Perairan Umum menurut Jenis dan Kecamatan di Kabupaten Kulon Progo, 2020
Number of Fish Catcher by Type and Subdistrict in Kulon Progo Regency, 2020

Kecamatan Subdistrict	Alat Penangkapan Ikan/ Tools for Catching Fish							Jumlah Total
	Pancing fishing rod	Pecak crack	Bubu	Anco	Jala Net	Jaring Insang	Trip	
(1)	(2)	(3)	(4)	(5)	(6)	(7)	(8)	(9)
Temon	244	40	14	33	145	365	47 397	226
Wates	453	29	11	8	97	42	26 984	115
Panjatan	249	30	12	10	85	32	18 660	122
Galur	376	35	9	8	27	34	18 820	106
Lendah	403	9	5	5	75	23	20 790	126
Sentolo	263	7	3	2	30	15	13 278	93
Pengasih	278	11	6	3	40	19	13 680	160
Kokap	1 392	49	27	5	171	176	19 584	74
Girimulyo	107	4	2		4	5	4 700	94
Nanggulan	220	8	4		15	6	10 745	32
Kalibawang	173	4	3		25	4	9 326	61
Samigaluh	132	2	1		5	5	6 144	32
Kulon Progo	4 290	228	97	74	719	726	210 108	1 241

Sumber/Source: Dinas kelautan dan Perikanan Kabupaten Kulon Progo/ Oceanic Fishery Services of Kulon Progo Regency

Tabel
Table 5.5.6**Banyaknya Alat Mesin Untuk Budidaya Ikan menurut Jenis dan Kecamatan di Kabupaten Kulon Progo, 2020**
Number of Fishery Cultivators by Type and Subdistrict in Kulon Progo Regency, 2020

Kecamatan Subdistrict	Alat Mesin Budidaya Ikan/ Fishery Cultivator			Keterangan Note
	Kincir Air Water Wheel	Cetak Pellet Pallet Print	Pompa Air Water Pump	
(1)	(2)	(3)	(4)	(5)
Temon	284	-	86	Baik/ Good
Wates	18	3	47	Baik/ Good
Panjatan	242	2	53	Baik/ Good
Galur	368	1	84	Baik/ Good
Lendah	-	3	22	Baik/ Good
Sentolo	-	2	19	Baik/ Good
Pengasih	-	1	27	Baik/ Good
Kokap	-	-	18	Baik/ Good
Girimulyo	-	-	11	Baik/ Good
Nanggulan	-	2	31	Baik/ Good
Kalibawang	-	-	27	Baik/ Good
Samigaluh	-	-	21	Baik/ Good
Investor Tambak	-	-	-	Baik/ Good
Subdin Laut Perikanan DKP DIY	-	-	-	Baik/ Good
Kulon Progo	912	14	446	Baik/ Good

Sumber/Source: Dinas kelautan dan Perikanan Kabupaten Kulon Progo/ *Oceanic Fishery Services of Kulon Progo Regency*

Tabel
Table 5.5.7

Nilai Produksi Ikan Air Tawar dari Kolam menurut Jenis Ikan dan Kecamatan di Kabupaten Kulon Progo (Rp 000), 2020

Value of Fish Culture Production by Type of Fish and Subdistrict in Kulon Progo Regency (Rp 000), 2020

Kecamatan Subdistrict	Jenis Ikan Type of Fish			
	Mas Goldfish	Tawes Java Barbus	Nila Nile Tilapia	Gurami Carp
(1)	(2)	(3)	(4)	(5)
Temon	-	-	3 623 675	316 138
Wates	-	-	4 008 625	9 946 102
Panjatan	9 020	-	5 255 950	1 485 861
Galur	-	-	5 171 850	2 783 769
Lendah	-	-	405 500	2 745 763
Sentolo	-	-	521 475	767 839
Pengasih	-	-	469 925	2 492 958
Kokap	-	-	664 300	1 927 642
Girimulyo	-	-	1 722 175	427 552
Nanggulan	6 622	3 893	3 622 600	3 861 453
Kalibawang	18 304	13 294	2 336 650	394 754
Samigaluh	8 162	8 653	3 322 700	644 583
Kulon Progo	42 108	25 840	31 125 425	27 794 414

Lanjutan Tabel/*Continued Table 5.5.7*

Kecamatan <i>Subdistrict</i>	Jenis Ikan <i>Type of Fish</i>		Jumlah <i>Total</i>
	Lele <i>Cat Fish</i>	Lainnya <i>Others</i>	
(1)	(6)	(7)	(8)
Temon	17 650 926	-	21 590 739
Wates	52 596 144	5 491	66 556 362
Panjatan	21 434 058	-	28 184 889
Galur	17 965 872	4 080	25 925 571
Lendah	19 225 296	-	22 376 559
Sentolo	10 480 698	-	11 770 012
Pengasih	18 037 746	17 187	21 017 816
Kokap	8 684 244	-	11 276 186
Girimulyo	3 443 112	2 040	5 594 879
Nanggulan	13 763 754	52 904	21 311 226
Kalibawang	22 493 736	69 054	25 325 792
Samigaluh	5 617 692	34 697	9 636 487
Kulon Progo	211 393 278	185 453	270 566 518

Sumber/*Source*: Dinas kelautan dan Perikanan Kabupaten Kulon Progo/ *Oceanic Fishery Services of Kulon Progo Regency*

Tabel
Table 5.5.8

Nilai Produksi Ikan Air Tawar dari Karamba Apung menurut Jenis Ikan dan Kecamatan di Kabupaten Kulon Progo (Rp 000), 2020
Value of Fish Culture Production by Type of Fish and Subdistrict in Kulon Progo Regency (Rp 000), 2020

Kecamatan Subdistrict	Jenis Ikan Type of Fish			
	Mas Goldfish	Tawes Java Barbus	Nila Nile Tilapia	Gurami Carp
(1)	(2)	(3)	(4)	(5)
Temon	-	-	-	-
Wates	-	-	-	-
Panjatan	-	-	-	-
Galur	-	-	5 500	-
Lendah	-	-	-	-
Sentolo	-	-	15 000	-
Pengasih	-	-	-	-
Kokap	-	-	-	-
Girimulyo	-	-	-	-
Nanggulan	-	-	-	-
Kalibawang	-	-	-	-
Samigaluh	-	-	-	-
Kulon Progo	-	-	20 500	-

Lanjutan Tabel/Continued Table 5.5.8

Kecamatan Subdistrict	Jenis Ikan Type of Fish		Jumlah Total
	Lele Cat Fish	Lainnya Others	
(1)	(6)	(7)	(8)
Temon	-	-	-
Wates	-	-	-
Panjatan	-	-	-
Galur	-	-	5 500
Lendah	-	-	-
Sentolo	-	-	15 000
Pengasih	-	-	-
Kokap	-	-	-
Girimulyo	-	-	-
Nanggulan	-	-	-
Kalibawang	-	-	-
Samigaluh	-	-	-
Kulon Progo	-	-	20 500

Sumber/Source: Dinas kelautan dan Perikanan Kabupaten Kulon Progo/ Oceanic Fishery Services of Kulon Progo Regency

Tabel
Table 5.5.9

Nilai Produksi Ikan di Perairan Umum menurut Jenis Ikan dan Kecamatan di Kabupaten Kulon Progo (Rp 000), 2020
Value of Fishery Production Open Water Fisheries by Type of Fish and Subdistrict in Kulon Progo Regency (Rp 000), 2020

Kecamatan Subdistrict	Jenis Ikan Type of Fish			
	Nila Nile Tilapia	Tawes Java Barbus	Gabus Snake Heads	Belut Eel
(1)	(2)	(3)	(4)	(5)
Temon	258 342	164 448	372 498	68 754
Wates	178 794	113 872	257 838	47 502
Panjatan	145 047	92 352	209 160	38 556
Galur	198 786	126 608	286 650	53 130
Lendah	218 946	139 344	315 882	58 842
Sentolo	135 135	86 000	194 838	35 952
Pengasih	125 139	79 680	180 516	33 264
Kokap	1 203 531	449 856	1 030 974	61 824
Girimulyo	79 464	50 576	114 576	21 126
Nanggulan	139 083	88 544	200 592	37 044
Kalibawang	109 284	69 568	157 626	29 022
Samigaluh	113 673	63 248	129 612	26 418
Kulon Progo	2 905 224	1 524 096	3 450 762	511 434

Lanjutan Tabel/Continued Table 5.5.9

Kecamatan Subdistrict	Jenis Ikan Type of Fish			Jumlah Total
	Udang Shrimps	Lele Cat Fish	Lainnya Others	
(1)	(6)	(7)	(8)	(9)
Temon	82 944	331 650	1 389 432	2 668 068
Wates	57 456	229 500	961 970	1 846 932
Panjatan	46 530	186 210	780 102	1 497 957
Galur	63 882	255 240	1 069 776	2 054 072
Lendah	70 344	280 980	1 180 090	2 264 428
Sentolo	43 398	173 370	726 370	1 395 063
Pengasih	40 194	160 650	673 170	1 292 613
Kokap	252 504	743 400	3 714 272	7 456 361
Girimulyo	25 506	101 970	427 272	820 490
Nanggulan	44 658	178 500	747 783	1 436 204
Kalibawang	35 064	140 250	587 385	1 128 199
Samigaluh	31 860	145 410	509 960	1 020 181
Kulon Progo	794 340	2 927 130	12 767 582	24 880 568

Sumber/Source: Dinas kelautan dan Perikanan Kabupaten Kulon Progo/ Oceanic Fishery Services of Kulon Progo Regency

**Tabel
Table 5.5.10**

Produksi Ikan di Air Payau menurut Jenis Ikan dan Kecamatan di Kabupaten Kulon Progo (Kilogram), 2020
Fishery Production at Brackish Water by Type of Fish and Subdistrict in Kulon Progo Regency (Kilograms), 2020

Kecamatan Subdistrict	Luas (Ha)	Jenis Ikan / Type of Fish			
		Udang Windu	Udang Putih	Bandeng	Jumlah/ Total
(1)	(2)	(3)	(4)	(5)	(7)
Temon	20,05	-	699 725	-	699 725
Wates	2	-	100 932	-	100 932
Panjatan	38,86	-	1 252 724	-	1 252 724
Galur	24,5	-	710 351	-	710 351
Lendah	-	-	-	-	-
Sentolo	-	-	-	-	-
Pengasih	-	-	-	-	-
Kokap	-	-	-	-	-
Girimulyo	-	-	-	-	-
Nanggulan	-	-	-	-	-
Kalibawang	-	-	-	-	-
Samigaluh	-	-	-	-	-
Kulon Progo	85,41	-	2 763 732		2 763 732

Sumber/Source: Dinas kelautan dan Perikanan Kabupaten Kulon Progo/ Oceanic Fishery Services of Kulon Progo Regency

Tabel
Table 5.5.11

Produksi Ikan Laut dari Pantai Selatan menurut Kecamatan di Kabupaten Kulon Progo (Kilogram), 2020
Marine Fisheries Production from South Coast by Subdistrict in Kulon Progo Regency (Kilograms), 2020

Bulan Month	Kecamatan/Subdistrict				Jumlah Total
	Temon	Wates	Panjatan	Galur	
(1)	(2)	(3)	(4)	(5)	(6)
Januari/January	54 230	47 451	20 336	13 558	135 575
Februari/February	28 425	24 872	10 659	7 106	71 062
Maret/March	24 922	21 807	9 346	6 231	62 305
April/April	48 630	42 552	18 236	12 158	121 576
Mei/May	23 930	20 939	8 974	5 983	59 825
Juni/June	22 300	19 513	8 363	5 575	55 751
Juli/July	35 236	30 832	13 214	8 809	88 090
Agustus/August	28 190	24 666	10 571	7 047	70 474
September/September	24 665	21 582	9 249	6 166	61 663
Oktober/October	28 673	25 089	10 752	7 168	71 682
November/November	32 769	28 673	12 288	8 192	81 922
Desember/December	41 613	36 411	15 605	10 403	104 032
Jumlah/Total	393 583	344 387	147 593	98 396	983 957

Sumber/Source: Dinas kelautan dan Perikanan Kabupaten Kulon Progo/ Oceanic Fishery Services of Kulon Progo Regency

Tabel
Table 5.5.12

Produksi Ikan Laut dari Pantai Selatan Menggunakan Perahu Dirinci menurut Jenis Ikan dan Kecamatan di Kabupaten Kulon Progo (Kilogram), 2020
Marine Fisheries Production from South Coast With Motorboat by Type of Fish and Subdistrict in Kulon Progo Regency (Kilograms), 2020

Jenis Ikan Type of Fish	Kecamatan/Subdistrict				Jumlah Total
	Temon	Wates	Panjatan	Galur	
(1)	(2)	(3)	(4)	(5)	(6)
Manyung	25 434	22 254	9 538	6 358	63 584
Kacangan	-	-	-	-	-
Ekor Kuning	7 965	6 970	2 987	1 991	19 913
Kwe	6 242	5 462	2 341	1 560	15 605
Layang	1 997	1 747	749	499	4 992
Talang-talang/ Gar-fish	754	660	283	188	1 885
Selar	1 755	1 536	659	439	4 389
Kakap/Barramundi Brems	7 713	6 749	2 892	1 929	19 283
Golok-golok	6 095	5 333	2 285	1 524	15 237
Lemuru	-	-	-	-	-
Lidah-lidah/Sole	9 790	8 566	3 671	2 449	24 476
Bawal/Pomfret	5 786	5 062	2 170	1 445	14 463

Lanjutan Tabel/*Continued Table* 5.5.12

Jenis Ikan <i>Type of Fish</i>	Kecamatan/ <i>Subdistrict</i>				Jumlah <i>Total</i>
	Temon	Wates	Panjatan	Galur	
(1)	(2)	(3)	(4)	(5)	(6)
Gerot-gerot	8 306	7 268	3 115	2 077	20 766
Pedang	-	-	-	-	-
Peperek	3 288	2 877	1 233	821	8 219
Kakap Merah	5 486	4 800	2 056	1 372	13 714
Belanak/Mullet	7 377	6 455	2 766	1 845	18 443
<i>Kuniran</i>	3 663	3 205	1 374	916	9 158
Sebelah	9 912	8 673	3 717	2 477	24 779
<i>Tiga Waja</i>	3 021	2 642	1 133	756	7 552
Tongkol	356	312	134	88	890
Cakalang	1 098	961	412	275	2 746
Kembung	1 469	1 286	551	367	3 673
Banjar	-	-	-	-	-

Lanjutan Tabel/Continued Table 5.5.12

Jenis Ikan Type of Fish	Kecamatan/Subdistrict				Jumlah Total
	Temon	Wates	Panjatan	Galur	
(1)	(2)	(3)	(4)	(5)	(6)
Tengiri/ Mackerel	17 570	15 374	6 589	4 393	43 926
Bawal Putih/ White Begger	9 654	8 448	3 620	2 414	24 136
Layur/Hair tails	21 622	18 920	8 108	5 406	54 056
Tuna/Tuna	-	-	-	-	-
Cucut	4 378	3 831	1 642	1 095	10 946
Pari/Rayfish	8 926	7 811	3 347	2 232	22 316
Kepiting/ Crab	1 216	1 064	456	304	3 040
Keong/ Conch	3 226	2 823	1 210	807	8 066
Lobster/Lobster	6 945	6 077	2 605	1 735	17 362
Udang/ Shrimp	9 196	8 046	3 448	2 300	22 990
Petek/ Fresh water fish	-	-	-	-	-
Lainnya/Others	28 199	24 674	10 575	7 050	70 498
Jumlah/Total	228 439	199 886	85 666	57 112	571 103

Sumber/Source: Dinas kelautan dan Perikanan Kabupaten Kulon Progo/ Oceanic Fishery Services of Kulon Progo Regency

Tabel
Table 5.5.13

Produksi Ikan Laut dari Pantai Selatan Menggunakan Jaringan Eret Pancing dan Jala Dirinci menurut Jenis Ikan dan Kecamatan di Kabupaten Kulon Progo (Kilogram), 2020

Marine Fisheries Production from South Coast With Dragnet Fishing Rod and Held-casting net by Type of Fish and Subdistrict in Kulon Progo Regency (Kilograms), 2020

Jenis Ikan <i>Type of Fish</i>	Kecamatan/ <i>Subdistrict</i>				Jumlah <i>Total</i>
	Temon	Wates	Panjatan	Galur	
(1)	(2)	(3)	(4)	(5)	(6)
Manyung	15 966	13 971	5 987	3 992	39 916
Kacangan	-	-	-	-	-
Ekor Kuning	888	777	333	222	2 220
Kwe	8 965	7 845	3 362	2 241	22 413
Layang	-	-	-	-	-
Talang-talang/ <i>Gar-fish</i>	-	-	-	-	-
Selar	-	-	-	-	-
Kakap/ <i>Barramundi</i> <i>Breams</i>	562	492	211	140	1 405
Golok-golok	-	-	-	-	-
Lemuru	-	-	-	-	-
Lidah-lidah/ <i>Sole</i>	3 402	2 977	1 276	850	8 505
Bawal/ <i>Pomfret</i>	250	219	94	62	625

Lanjutan Tabel/Continued Table 5.5.13

Jenis Ikan Type of Fish	Kecamatan/Subdistrict				Jumlah Total
	Temon	Wates	Panjatan	Galur	
(1)	(2)	(3)	(4)	(5)	(6)
Gerot-gerot	880	770	330	220	2 201
Pedang	-	-	-	-	-
Peperek	12 228	10 700	4 586	3 057	30 571
Kakap Merah	83	72	31	21	207
Belanak/Mulletts	40 880	35 770	15 330	10 219	102 199
Kuniran	1 194	1 045	448	299	2 986
Sebelah	5 453	4 772	2 045	1 363	13 633
Tiga Waja	17 498	15 311	6 562	4 374	43 745
Tongkol	31	27	12	8	78
Cakalang	-	-	-	-	-
Kembung	75	65	28	19	187
Banjar	-	-	-	-	-

Lanjutan Tabel/Continued Table 5.5.13

Jenis Ikan Type of Fish	Kecamatan/Subdistrict				Jumlah Total
	Temon	Wates	Panjatan	Galur	
(1)	(2)	(3)	(4)	(5)	(6)
Tengiri/ <i>Mackerel</i>	-	-	-	-	-
Bawal Putih/ <i>White Beggar</i>	122	107	46	31	306
Layur/ <i>Hair tails</i>	215	188	81	54	538
Tuna/ <i>Tuna</i>	-	-	-	-	-
Cucut	164	145	61	41	411
Pari/ <i>Rayfish</i>	-	-	-	-	-
Kepiting/ <i>Crab</i>	11 440	10 009	4 290	2 859	28 598
Keong/ <i>Conch</i>	-	-	-	-	-
Lobster/ <i>Lobster</i>	-	-	-	-	-
Udang/ <i>Shrimp</i>	373	326	140	93	932
Petek/ <i>Fresh water fish</i>	-	-	-	-	-
Lainnya/ <i>Others</i>	44 471	38 912	16 677	11 118	111 178
Jumlah/Total	165 140	144 500	61 930	41 283	412 854

Sumber/Source: Dinas kelautan dan Perikanan Kabupaten Kulon Progo/ *Oceanic Fishery Services of Kulon Progo Regency*

Tabel 5.5.14 Nilai Produksi Ikan Laut dari Pantai Selatan menurut Jenis Ikan dan Kecamatan di Kabupaten Kulon Progo (Rp 000), 2020
Value of Marine Fisheries Production from South Coast by Type and Subdistrict in Kulon Progo Regency (Rp 000), 2020

Jenis Ikan Type of Fish	Kecamatan/Subdistrict				Jumlah Total
	Temon	Wates	Panjatan	Galur	
(1)	(2)	(3)	(4)	(5)	(6)
Belanak/Mullets	965 140	844 500	361 920	241 280	2 412 840
Kakap/Barramundi Breams	339 275	296 881	127 223	84 829	848 208
Tongkol	7 740	6 780	2 920	1 920	19 360
Bawal Hitam/Black Pomfret	241 440	211 240	90 560	60 280	603 520
Bawal Putih/ White Pomfret	1 515 280	1 326 025	568 230	378 975	3 788 510
Layur/Hair tails	720 621	630 564	270 237	180 180	1 801 602
Peperek	139 644	122 193	52 371	34 902	349 110
Talang-talang/Ga fish	9 048	7 920	3 396	2 256	22 620
Pari/Rayfish	133 890	117 165	50 205	33 480	334 740
Lidah-lidah/Sole	158 304	138 516	59 364	39 588	395 772
Lainnya/Others	5 481 231	4 796 043	2 055 522	1 370 355	13 703 151
Jumlah/Total	9 711 613	8 497 827	3 641 948	2 428 045	24 279 433

Sumber/Source: Dinas kelautan dan Perikanan Kabupaten Kulon Progo/ Oceanic Fishery Services of Kulon Progo Regency

Tabel
Table 5.5.15

Banyaknya Sarana untuk Menangkap Ikan Laut menurut Jenis dan Kecamatan di Kabupaten Kulon Progo, 2020
Number of Fishing Tools by Type and Subdistrict in Kulon Progo Regency, 2020

Kecamatan Subdistrict	Perahu/Rowboat			Mesin Tempel Motorboat		
	Lokal Local	Andon	Jumlah Total	Lokal Local	Andon	Jumlah/ Total
(1)	(2)	(3)	(4)	(5)	(6)	(7)
Temon	46	2	48	46	2	48
Wates	25	4	29	25	4	29
Panjatan	7	3	10	7	3	10
Galur	23		23	23		23
Lendah	-	-	-	-	-	-
Sentolo	-	-	-	-	-	-
Pengasih	-	-	-	-	-	-
Kokap	-	-	-	-	-	-
Girimulyo	-	-	-	-	-	-
Nanggulan	-	-	-	-	-	-
Kalibawang	-	-	-	-	-	-
Samigaluh	-	-	-	-	-	-
Kulon Progo	101	9	110	101	9	110

Sumber/Source: Dinas kelautan dan Perikanan Kabupaten Kulon Progo/ Oceanic Fishery Services of Kulon Progo Regency

Tabel 5.5.16 **Banyaknya Sarana untuk Menangkap Ikan Laut menurut Jenis dan Kecamatan di Kabupaten Kulon Progo, 2020**
Table 5.5.16 **Number of Fishing Tools by Type and Subdistrict in Kulon Progo Regency, 2020**

Kecamatan Subdistrict	Sarana Untuk Menangkap Ikan Laut/ Fishing Tools				TPI	Gudang Mesin
	Jaring Dragnet	Pancing Fishingrod	Jala Held casting net	Jumlah Total		
(1)	(2)	(3)	(4)	(5)	(6)	(7)
Temon	1 321	249	49	1 619	1	1
Wates	1 315	226	25	1 566	1	1
Panjatan	730	24	5	759	1	1
Galur	480	56	30	566	1	1
Lendah	-	-	-	-	-	-
Sentolo	-	-	-	-	-	-
Pengasih	-	-	-	-	-	-
Kokap	-	-	-	-	-	-
Girimulyo	-	-	-	-	-	-
Nanggulan	-	-	-	-	-	-
Kalibawang	-	-	-	-	-	-
Samigaluh	-	-	-	-	-	-
Kulon Progo	3 846	555	109	4 510	4	4

Sumber/Source: Dinas kelautan dan Perikanan Kabupaten Kulon Progo/ Oceanic Fishery Services of Kulon Progo Regency

Bab 6

Industri Pertambangan dan Energi Industry, Mining, and Energy



Dari total 34 ribu pelanggan PDAM di Kulon Progo nilai air yang disalurkan di Kabupaten Kulon Progo mencapai 29 miliar rupiah Kecamatan Wates merupakan Pelanggan dengan jumlah yaitu dengan pelanggan mencapai 9.770 pelanggan dan nilai yang disalurkan mencapai 8,6 miliar rupiah


Air Bersih



Rumah type A2 merupakan type pelanggan terbesar di Kabupaten Kulon Progo dengan jumlah pelanggan mencapai 32 ribu dari total 34 ribu pelanggan PDAM di Kabupaten Kulon Progo. Sementara itu Bandara YIA, Wates menggunakan air PDAM sebanyak 119 ribu meter kubik.

Sumber : Perusahaan Daerah Air Minum Kabupaten Kulon Progo

Konstruksi



Di Kabupaten Kulon Progo terdapat Badan Usaha Konstruksi di bidang Bangunan Gedung mencapai 278 perusahaan. 65 persen diantaranya merupakan badan usaha berkualifikasi K1.

65%
Perusahaan
berkualifikasi K1



Di Kabupaten Kulon Progo terdapat Badan Usaha Konstruksi di bidang Bangunan Sipil mencapai 284 perusahaan. 65 persen diantaranya merupakan badan usaha berkualifikasi K1.

65%
Perusahaan
berkualifikasi K1

Sumber : Dinas Pembangunan Umum
Kabupaten Kulon Progo

PENJELASAN TEKNIS

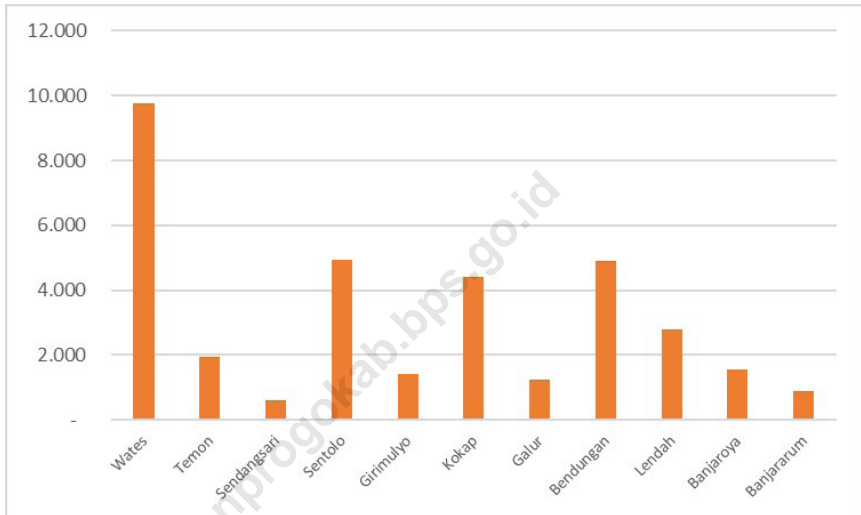
1. **Kapasitas listrik terpasang** adalah total kapasitas dari seluruh mesin pembangkit listrik yang dioperasikan.
2. **Listrik yang dibangkitkan** adalah jumlah listrik yang dibangkitkan oleh seluruh mesin pembangkit listrik dan dinyatakan dalam satuan dasar Watt hours.
3. **Jumlah listrik/gas/air bersih yang terjual/ didistribusikan** adalah banyaknya listrik/gas/air bersih yang disalurkan kepada para pelanggan.
4. **Kapasitas produksi potensial** adalah hubungan antara output yang sebenarnya diproduksi dengan peralatan yang terpasang dan potensi output yang dapat diproduksi dengan peralatan terpasang tersebut, jika kapasitas sepenuhnya digunakan.
5. **Volume air bersih yang disalurkan** adalah banyaknya air bersih yang disalurkan oleh perusahaan air bersih (dalam satuan m³). Semakin besar volume air bersih yang disalurkan maka akan semakin terpenuhi kebutuhan konsumen akan air bersih.

TECHNICAL NOTES

1. **Installed electricity capacity** is the total capacity of all operated power plants machines.
2. **Electricity generated** is the amount of electricity generated by all power plant engine in Watt hours standard unit.
3. **Sold/distributed electricity/gas/ cleaned water** is total electricity/ gas/cleaned water distributed to customers.
4. **Potential capacity production** is relationship between output that is actually produced with the installed equipment, and the potential output which could be produced with it, if capacity was fully used.
5. **Volume of water distributed** is the amount of water that can be distributed by the water company (in units of m³). The greater the volume of water distributed it will be increasingly fulfilled the needs of consumers for clean water.

Gambar 6.1
Figures

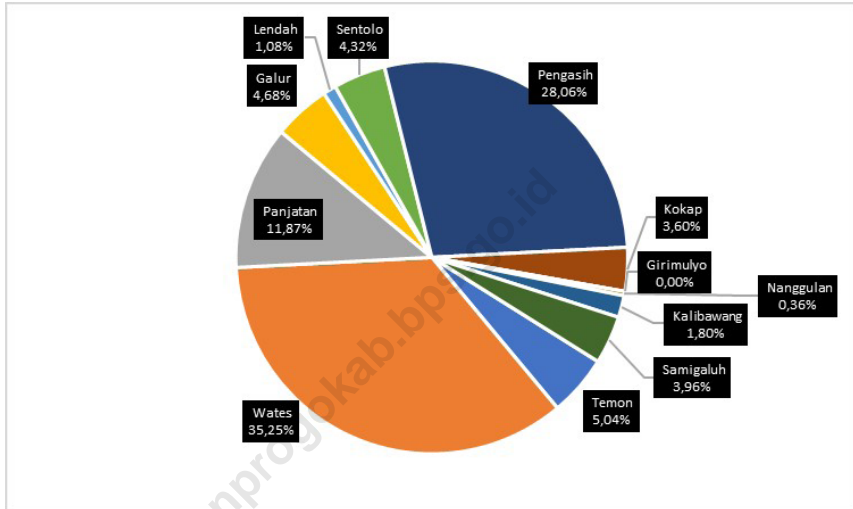
Jumlah Pelanggan dan Air yang Disalurkan Menurut Kecamatan di Kabupaten Kulon Progo, 2020
Number of Customers and Distributed Water by Customer Office Unit in Kulon Progo Regency, 2020



Sumber/Source: Perusahaan Daerah Air Minum Kabupaten Kulon Progo/Water Supply Region Company of Kulon Progo Regency

Gambar 6.2
Figures

Persentase Keberadaan Badan Usaha Konstruksi Bidang Bangunan Gedung, Menurut Kecamatan, di Kabupaten Kulon Progo, Tahun 2020
Percentage of the Existence of Construction Business Entities in the Building Sector, according to the District, in Kulon Progo Regency, 2020



Sumber/Source: Bidang Cipta Karya Dinas Pekerjaan Umum Kabupaten Kulon Progo/ *General Technics General Technics Division of Public Works Service of Kulon Progo Regency*

Tabel 6.1
Table**Daya Terpasang Listrik PT.PLN (Persero) Menurut Bulan di kabupaten Kulon Progo (VA), 2016-2020**
Electricity Installed Power PT.PLN (Persero) by Month in Kulon Progo (VA) district, 2016-2020

Bulan Month	2016	2017	2018	2019	2020
(1)	(2)	(3)	(4)	(5)	(6)
Januari/January	98 590 900	107 493 050	116 305 300	126 662 950	145 866 600
Februari/February	99 288 500	108 224 650	116 952 700	127 347 850	146 351 800
Maret/March	100 268 600	108 741 400	117 726 300	127 918 350	147 303 400
April/April	100 781 400	108 971 300	118 259 800	137 382 150	147 941 600
Mei/May	101 272 800	109 500 450	119 189 800	138 084 450	148 298 400
Juni/June	101 981 800	110 173 650	120 307 350	138 557 950	148 742 550
Juli/July	102 801 750	110 874 200	120 765 800	139 171 450	149 178 150
Agustus/August	103 321 600	112 174 200	121 710 450	139 737 400	150 220 600
September/September	104 038 300	112 969 750	122 709 100	140 655 450	151 171 000
Oktober/October	104 574 800	113 675 100	123 634 150	141 753 950	152 038 800
November/November	105 527 250	114 612 800	124 895 750	142 862 950	153 284 100
Desember/December	106 785 150	115 408 950	126 201 550	143 856 250	153 992 000

Sumber/Source: Kantor Perusahaan Listrik Negara, Wates/Office of the State Electricity Company, Wates

Tabel
Table 6.2**Jumlah Pelanggan Listrik Menurut Bulan di Kabupaten
Kulon Progo, 2016–2020**
**Number of Electricity Customers by Month in Kulon Progo
Regency, 2016–2020**

Bulan Month	2016	2017	2018	2019	2020
(1)	(2)	(3)	(4)	(5)	(6)
Januari/January	107 953	112 652	119 246	125 132	130 417
Februari/February	108 112	113 068	119 796	125 485	130 734
Maret/March	108 286	113 422	120 233	125 770	131 083
April/April	108 547	113 700	120 514	126 173	131 407
Mei/May	108 911	114 067	120 793	126 543	131 681
Juni/June	109 331	114 531	121 100	126 775	132 067
Juli/July	109 549	114 951	121 552	127 093	132 450
Agustus/August	109 919	115 497	122 038	127 463	132 814
September/September	110 322	116 059	122 812	127 987	133 251
Oktober/October	110 726	116 729	123 397	128 586	133 754
November/November	111 238	117 484	123 996	129 218	134 145
Desember/December	112 120	118 367	124 770	129 960	134 670

Sumber/Source: Kantor Perusahaan Listrik Negara, Wates/Office of the State Electricity Company, Wates

Tabel
Table 6.3**Jumlah Pelanggan dan Air yang Disalurkan Menurut Kantor Unit Pelanggan di Kabupaten Kulon Progo, 2020**
Number of Customers and Distributed Water by Customer Office Unit in Kulon Progo Regency, 2020

Kategori Unit Pelanggan <i>Customer Unit Category</i>	Pelanggan <i>Number of Customers</i>	Air Disalurkan <i>Distributed Water</i> (m ³)	Nilai <i>Value</i> (Rupiah)
(1)	(2)	(3)	(4)
Wates	9 770	1 881 910	8 615 374 430
Temon	1 941	434 043	3 225 759 550
Sendangsari	596	86 503	383 102 120
Sentolo	4 940	887 807	4 147 912 210
Girimulyo	1 425	217 404	974 296 630
Kokap	4 405	839 747	3 742 555 300
Galur	1 227	100 678	469 430 750
Bendungan	4 894	845 596	3 740 887 610
Lendah	2 796	523 186	2 250 014 710
Banjaroya	1 559	213 862	998 390 350
Banjararum	884	71 093	384 896 650
Air Tanki	-	652	37 300 000
Kulon Progo	34 437	6 102 481	28 969 920 310

Sumber/Source: Perusahaan Daerah Air Minum Kabupaten Kulon Progo/Water Supply Region Company of Kulon Progo Regency

Tabel
Table**6.4**

Jumlah Pelanggan dan Volume Terjual Air Minum menurut Kategori Pelanggan di Kab. Kulon Progo, 2020
Number of Customer and Volume of Water Sold by Customer Category in Kulon Progo Regency, 2020

Jenis Konsumen <i>Customer Type</i>	Jumlah Pelanggan <i>Number of Customer</i>	Volume Terjual <i>Sold Volume (M³)</i>	Nilai Penjualan/ <i>Value of Sale (Rupiah)</i>
(1)	(2)	(3)	(4)
Kelompok I			
Umum/ <i>Public</i>	217
Khusus/ <i>Special</i>	413
Kelompok II			
Rumah Type A1/ <i>House Type A1</i>	-	-	-
Rumah Type A2/ <i>House Type A2</i>	32 250	5 476 442	24 417 231 210
Rumah Type A3/ <i>House Type A3</i>	134	7 047	37 351 800
Rumah Type A4/ <i>House Type A4</i>	59	1 644	11 924 500
Rumah Type A5/ <i>House Type A5</i>	25	1 601	7 831 000
Rumah Type B1/ <i>House Type B1</i>	500	77 218	414 539 000
Instansi A/ <i>Agencies A</i>	520	129 589	714 128 400
Niaga Kecil/ <i>Small Commerce</i>	157	27 284	167 760 400
Kelompok III			
Rumah Type B2/ <i>House Type B2</i>	1	5	171 000
Rumah Type B3/ <i>House Type B3</i>	-	-	-
Instansi B/ <i>Agencies B</i>	90	54521	369 002 300
Niaga Besar/ <i>Big Commerce</i>	29	15 457	117 419 400

Lanjutan Tabel/Continued Table 6.4

Jenis Konsumen <i>Customer Type</i>	Jumlah Pelanggan <i>Number of Customer</i>	Volume Terjual <i>Sold Volume (M³)</i>	Nilai Penjualan/ <i>Value of Sale (Rupiah)</i>
(1)	(2)	(3)	(4)
Industri Kecil/ <i>Small Industry</i>	24	2 689	23 021 700
Industri Besar/ <i>Big Industry</i>	16	53 221	321 480 300
<i>Kelompok Khusus/Special</i>			
Bandara Udara/ <i>Airport</i>	2	119 658	1 795 452 000
Air Tangki/ <i>Water Tank Car</i>	2	652	37 300 000
Jumlah/Total	34 437	6 102 481	28 969 920 310

Sumber/Source: Perusahaan Daerah Air Minum Wates Kabupaten Kulon Progo/*Water Supply Region Company of Wates Kulon Progo Regency*

Tabel
Table 6.5**Jumlah Badan Usaha Jasa Konstruksi menurut Kecamatan dan Klasifikasi di Kabupaten Kulon Progo, 2020**
Number of Construction Contractors by Subdistrict and Classification in Kulon Progo Regency, 2020

Kecamatan Subdistrict	Bidang : Bangunan Gedung Sector : building							Jumlah Total
	Klasifikasi Kecil Small Classification			Klasifikasi Non Kecil Non Small classification				
	K1	K2	K3	M1	M2	B1	B2	
(1)	(2)	(3)	(4)	(5)	(6)	(7)	(8)	(9)
Temon	10	2	-	2	-	-	-	14
Wates	52	16	21	6	3	-	-	98
Panjatan	25	3	5	-	-	-	-	33
Galur	9	1	3	-	-	-	-	13
Lendah	3	-	-	-	-	-	-	3
Sentolo	8	2	2	-	-	-	-	12
Pengasih	54	7	5	12	-	-	-	78
Kokap	9	-	1	-	-	-	-	10
Girimulyo	-	-	-	-	-	-	-	-
Nanggulan	1	-	-	-	-	-	-	1
Kalibawang	4	-	1	-	-	-	-	5
Samigaluh	7	1	3	-	-	-	-	11
Kulon Progo	182	32	41	20	3	-	-	278

Lanjutan Tabel/Continued Table 6.5

Kecamatan Subdistrict	Bidang : Sipil Sector : Civil							Jumlah Total
	Klasifikasi Kecil Small Classification			Klasifikasi Non Kecil Non Small classification				
	K1	K2	K3	M1	M2	B1	B2	
(1)	(10)	(11)	(12)	(13)	(14)	(15)	(16)	(17)
Temon	10	2	-	2	-	-	-	14
Wates	52	17	22	6	3	-	-	100
Panjatan	25	3	5	-	-	-	-	33
Galur	10	1	3	-	-	-	-	14
Lendah	3	-	-	-	-	-	-	3
Sentolo	8	2	2	-	-	-	-	12
Pengasih	55	7	5	12	-	-	-	79
Kokap	9	-	1	-	-	-	-	10
Girimulyo	-	-	-	-	-	-	-	-
Nanggulan	1	-	-	-	2	-	-	3
Kalibawang	4	-	1	-	-	-	-	5
Samigaluh	7	1	3	-	-	-	-	11
Kulon Progo	184	33	42	20	5	-	-	284

Lanjutan Tabel/Continued Table 6.5

Kecamatan Subdistrict	Bidang : Instalasi Mekanikal dan Elektrikal Sector : Mechanical and Electrical Installation							Keterang- an Note
	Klasifikasi Kecil Small Classification			Klasifikasi Non Kecil Non Small classification				
	K1	K2	K3	M1	M2	B1	B2	
(1)	(19)	(20)	(21)	(22)	(23)	(24)	(25)	(26)
Temon	-	-	-	-	-	-	-	-
Wates	-	-	-	-	-	-	-	-
Panjatan	2	-	-	-	-	-	-	2
Galur	-	-	-	-	-	-	-	-
Lendah	-	-	-	-	-	-	-	-
Sentolo	1	-	-	-	-	-	-	1
Pengasih	-	-	-	-	-	-	-	-
Kokap	-	-	-	-	-	-	-	-
Girimulyo	-	-	-	-	-	-	-	-
Nanggulan	-	-	-	-	-	-	-	-
Kalibawang	-	-	-	-	-	-	-	-
Samigaluh	-	-	-	-	-	-	-	-
Kulon Progo	3	-	-	-	-	-	-	3

Sumber/Source: Bidang Cipta Karya Dinas Pekerjaan Umum Kabupaten Kulon Progo/ General Technics General Technics Division of Public Works Service of Kulon Progo Regency

Tempat Rekreasi Retribusi Kulon Progo 2020

Pantai Glagah

Goa Kiskendo

Kawasan Jatimulyo

Pantai Trisik

Pantai Congot

Puncak Suroloyo

Waduk Sermo

Kebun Teh Nglinggo


Wisata Alam Tritis

Kawasan Menoreh Barat

Tempat rekreasi dengan jumlah **pengunjung terbanyak** adalah Pantai Glagah mencapai **332.360** orang



Jumlah Rumah Makan di Kulon Progo



PENJELASAN TEKNIS

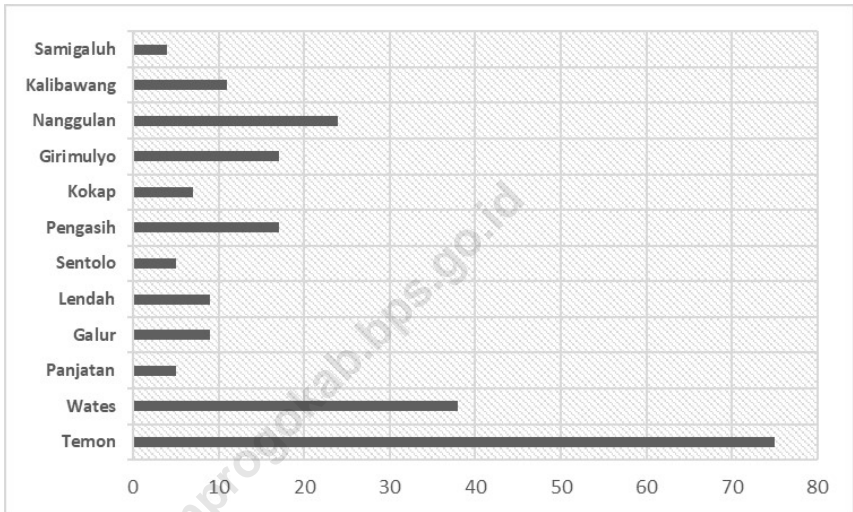
1. **Konsep dan definisi pariwisata** mengikuti rekomendasi United Nations World Tourism Organization (UNWTO).
2. **Wisatawan mancanegara (wisman)** ialah setiap orang yang melakukan perjalanan ke suatu negara di luar negara tempat tinggalnya, kurang dari satu tahun, didorong oleh suatu tujuan utama (bisnis, berlibur, atau tujuan pribadi lainnya), selain untuk bekerja dengan penduduk negara yang dikunjungi

TECHNICAL NOTES

1. **The concept and definition of tourism** refers to the recommendations of the United Nations World Tourism Organization (UNWTO).
2. **An International Visitor** is any person taking a trip to a main destination outside his/her usual environment, for less than a year, for any main purpose (business, leisure or other personal purpose) other than to be employed by a resident entity in the country visited.

Gambar 7.1
Figures

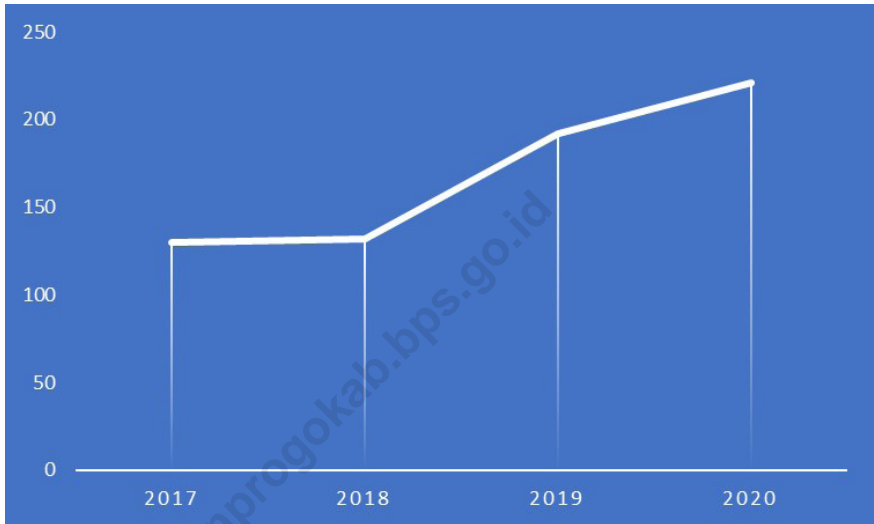
Jumlah Rumah Makan/Restoran Menurut Kecamatan di Kabupaten Kulon Progo, 2020
Number of Restaurants by Subdistrict in Kulon Progo Regency, 2020



Sumber/Source : Dinas Pariwisata dan Kebudayaan Kabupaten Kulon Progo/Official of Tourism and Culture, Kulon Progo Regency

Gambar 7.2
Figures

**Jumlah Rumah Makan/Restoran di Kabupaten
Kulon Progo, 2017–2020**
*Number of Restaurants in Kulon Progo Regency,
2017–2020*



Sumber/Source : Dinas Pariwisata dan Kebudayaan Kabupaten Kulon Progo/Official of Tourism and Culture, Kulon Progo Regency

Tabel 7.1 Jumlah Rumah Makan/Restoran Menurut Kecamatan di Kabupaten Kulon Progo, 2017–2020
Number of Restaurants by Subdistrict in Kulon Progo Regency, 2017–2020

Kecamatan Subdistrict	2017	2018	2019	2020
(1)	(2)	(3)	(4)	(5)
Temon	29	29	42	75
Wates	24	26	44	38
Panjatan	3	3	4	5
Galur	6	6	6	9
Lendah	7	7	7	9
Sentolo	9	9	11	5
Pengasih	11	11	24	17
Kokap	16	16	18	7
Girimulyo	6	6	9	17
Nanggulan	11	11	13	24
Kalibawang	5	5	9	11
Samigaluh	3	3	5	4
Kulon Progo	130	132	192	221

Sumber/Source : Dinas Pariwisata dan Kebudayaan Kabupaten Kulon Progo/Official of Tourism and Culture, Kulon Progo Regency

Tabel 7.2
Table

Banyaknya Pengunjung dan Realisasi Pendapatan Retribusi Tempat Rekreasi Berdasarkan Tahun Anggaran 2020 di Kabupaten Kulon Progo, 2020
Number of Visitors and Realization of Levy of The Recreation Areas by Fiscal Year 2020 in Kulon Progo Regency, 2020

Kecamatan Subdistrict	Nama Obyek Wisata Tourist Place of Interst	Jumlah Pengunjung Number of Visitors	Pendapatan Income (Rp)	Keterangan Note
(1)	(2)	(3)	(4)	(5)
Temon	Pantai Glagah	332 360	1 994 160 000	Retribusi
	Pantai Congot	60 577	363 462 000	Retribusi
	Mangrove Pantai Pasir Kadilangu	41 965	420 680 000	Non Retribusi
	Mangrove Jembatan Api-Api	33 327	99 981 000	Non Retribusi
	Mangrove Wanatirta	698	3 490 000	Non Retribusi
Galur	Pantai Trisik	8 739	52 434 000	Retribusi
Kokap	Waduk Sermo	91 875	551 250 000	Retribusi
	Kawasan menorah barat (Kalibiru, Pule Payung, Canting Mas)	26 215	52 430 000	Retribusi
	Desa Wisata Sermo	930	93 000 000	Non Retribusi
	Kalibiru	40 517	405 193 717	Non Retribusi
	Pule Payung	42 448	509 211 837	Non Retribusi
	Bukit Cendana	980	9 800 000	Non Retribusi
	Segajih Live In	1 580	197 500 000	Non Retribusi
	Canting Mas/Puncak Dipowono	458	2 290 000	Non Retribusi
	Gunung Kuniran	11 018
	Taman Bambu Air	18 532

Lanjutan Tabel/Continued Table 7.2

Kecamatan Subdistrict	Nama Obyek Wisata Tourist Place of Interest	Jumlah Pengunjung Number of Visitors	Pendapatan Income (Rp)	Keterangan Note
(1)	(2)	(3)	(4)	(5)
Girimulyo	Goa Kiskendo	4 925	29 550 000	Retribusi
	Kawasan Jatimulyo (Kedung Pedhut, Sungai Mudal, Kembang Soka)	21 324	42 648 000	Retribusi
	Desa Wisata Jatimulyo	769	46 140 000	Non Retribusi
	Desa Wisata Purwosari	2 218	15 526 000	Non Retribusi
	Grojogan Sewu	447	2 235 000	Non Retribusi
	River Tubing Pringtali	70	210 000	Non Retribusi
	Watubolong	266	798 000	Non Retribusi
	Kedhung Pedhut	32 863	372 465 203	Non Retribusi
	Air Terjun Kembang Soka	17 653	117 316 614	Non Retribusi
	Ekowisata Sungai Mudal	64 765	395 206 712	Non Retribusi
Samigaluh	Puncak Suroloyo	9 992	59 562 000	Retribusi
	Kebun The Nglinggo	30 551	91 653 000	Retribusi
	Wisata Alam Tritis	4 407	13 221 000	Retribusi
	Desa Wisata Sidoarjo	1 926	50 265 000	Non Retribusi
	Desa Wisata Tinalah Purwoharjo	3 742	187 100 000	Non Retribusi
	Desa Wisata Nglinggo	22 359	67 077 000	Non Retribusi
	Puncak Kleco	1 140	6 400 000	Non Retribusi
	Rumah Sandi Negara	920	2 760 000	Non Retribusi

Lanjutan Tabel/*Continued Table 7.2*

Kecamatan Subdistrict	Nama Obyek Wisata Tourist Place of Interst	Jumlah Pengunjung Number of Visitors	Pendapatan Income (Rp)	Keterangan Note
(1)	(2)	(3)	(4)	(5)
Kalibawang	Desa Wisata Banjaroya	54 043	162 129 000	Non Retribusi
	Desa Wisata banjarasri	15 547	46 461 000	Non Retribusi
	Embung Tonogoro/Banjaroya	29 055	87 015 000	Non Retribusi
	Makam Nyi Ageng Serang	497	1 491 000	Non Retribusi
	Dolan Ndeso Boro	13 244	1 761 443 953	Non Retribusi
	Gua Maria Sendangsono	25 621	48 444 000	Non Retribusi
Panjatan	Goa Kebon	11 806	26 248 541	Non Retribusi
	Tubing Kali Serang	-	-	Non Retribusi
	Pantai Mlarangan Asri	8 900
Sentolo	Towilfiets	30	9 000 000	Non Retribusi
	Arus Progo Rafting	250	37 500 000	Non Retribusi
	Taman Bendung Kamijoro	11 668	35 004 000	Non Retribusi
Lendah	Desa Wisata Sidorejo	3 315	24 300 000	Non Retribusi
Jumlah/Total		857560	6320814000	

Sumber/Source : Dinas Pariwisata Kabupaten Kulon Progo/Official of Tourism, Kulon Progo Regency

Bab 8

Transportasi dan Komunikasi Transportation and Communication

Keadaan Jalan

Panjang jalan Kabupaten di Kulon Progo mencapai 636,035 km. Jenis permukaan panjang jalan terbagi menjadi tiga jenis, yaitu Beton, Aspal, dan Kerikil. Panjang jalan Kabupaten di Kulon Progo yang berbentuk beton mencapai 33,295 km, berbentuk aspal mencapai 550,340 km. Sementara itu panjang jalan kabupaten yang masih berbentuk kerikil mencapai 52,39 km.

86,5%
Berbentuk Aspal



Sumber : Dinas Pembangunan Umum
Kabupaten Kulon Progo

46,7%
Jalan dalam
kondisi baik

Dari 636,035 km panjang jalan Kabupaten 297,312 km memiliki kondisi yang baik, 147,522 km memiliki kondisi sedang, 102,378 km memiliki kondisi rusak ringan 88,813 km memiliki kondisi rusak berat. Hal tersebut memperlihatkan bahwa, 46,75 persen kondisi jalan Kabupaten di Kulon Progo dalam keadaan Baik

Total kendaraan bermotor yang tercatat di Kantor Pelayanan Pajak Daerah Kabupaten Kulon Progo mencapai 186.793 kendaraan bermotor. Kendaraan bermotor terbagi menjadi 3 jenis, yaitu Mobil Penumpang, Mobil beban, Mobil Bus, dan Sepeda Motor. Mobil penumpang yang ada di kulon progo mencapai 16.049 unit, untuk mobil beban mencapai 5.773 unit, untuk Bus berjumlah 308 unit, untuk sepeda motor berjumlah 164.663 unit



Kendaraan Bermotor

88,2%
Sepeda Motor

88,2% dari seluruh kendaraan yang terdaftar merupakan sepeda motor.

Perbandingan jumlah mobil dengan motor mencapai 1:10 artinya : di Kabupaten Kulon Progo dari 10 motor terdapat 1 Mobil Penumpang



Sumber : Kantor Pelayanan Pajak Daerah di Kulon Progo
Provinsi D.I. Yogyakarta

PENJELASAN TEKNIS

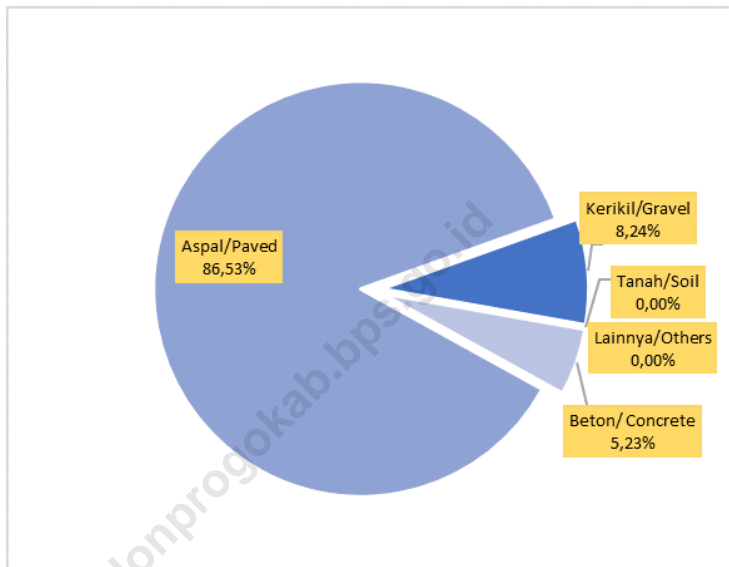
1. **Data transportasi dan komunikasi** meliputi:
 - a. Panjang jalan
 - b. Angkutan darat
 - c. Angkutan laut
 - d. Angkutan udara
 - e. Pos dan telekomunikas
2. **Kunjungan kapal** adalah kapal yang datang di pelabuhan baik untuk berlabuh di perairan maupun bersandar di dermaga.
3. **Kantor Pos** adalah tempat pemberi pelayanan komunikasi tertulis dan atau surat elektronik, layanan paket, layanan logistik, layanan transaksi keuangan, dan layanan keagenan pos untuk kepentingan umum. Rumah pos berfungsi sama seperti kantor pos dan kantor pos pembantu, bedanya rumah pos biasanya terletak di daerah terpencil.
4. **Telekomunikasi** adalah setiap pemancaran, pengiriman dan atau penerimaan dari setiap informasi dalam bentuk tanda-tanda, isyarat, tulisan, gambar, suara, dan bunyi melalui sistem kawat, optik, radio, atau sistem elektromagnetik lainnya.
5. **Jaringan telekomunikasi** adalah rangkaian perangkat telekomunikasi dan kelengkapannya yang digunakan dalam bertelekomunikasi.

TECHNICAL NOTES

1. **Data on transportations and communications** cover:
 - a. Length of road
 - b. Land transportation
 - c. Sea transportation
 - d. Air transportation
 - e. Post and telecommunication
2. **Ship call** is a ship arriving at a port either for mooring or berthing
3. **Post office** is a service provider facility of written communication and or electronic mail, parcel service, logistic services to the public. Postal house has the same functions as the post office and subsidiary of post office, the difference is that postal house is usually located in remote area.
4. **Telecommunication** includes every transmitting, delivering and or receiving from every information of marking, signal, article, picture, sound and voice through strand of wire system, optic, radio, or other electromagnetic system.
5. **Telecommunication network** is peripheral network of telecommunication and its equipment used in the means of telecommunication.

Gambar 8.1
Figures

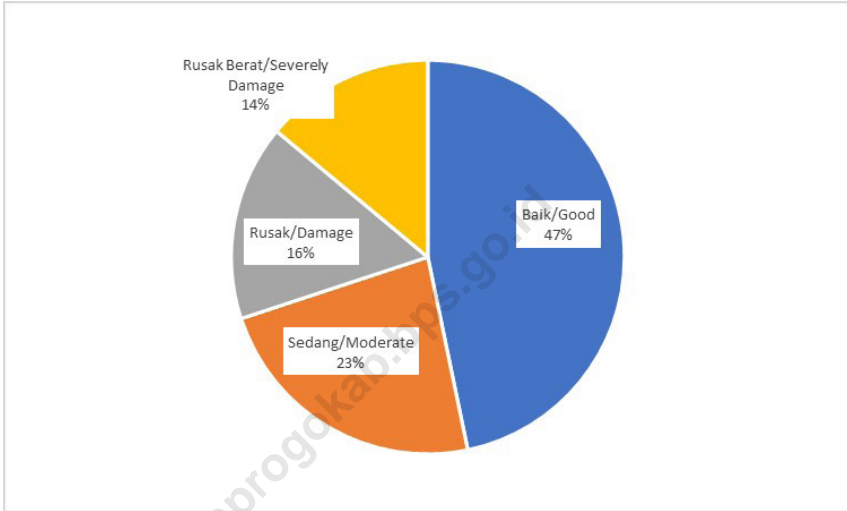
Persentase Panjang Jalan Kabupaten Menurut Jenis Permukaan Jalan di Kabupaten Kulon Progo (%), 2020
Percentage Regency Road Length by Type of Road Surface in Kulon Progo Regency (%), 2020



Sumber/Source: Dinas Pekerjaan Umum Kabupaten Kulon Progo/Official of Public Works, Kulon Progo Regency

Gambar 8.2
Figures

Persentase Panjang Jalan Menurut Kondisi Jalan di Kabupaten Kulon Progo (%), 2020
Length of Roads by Condition of Roads in Kulon Progo Regency (%), 2020



Sumber/Source: Dinas Pekerjaan Umum Kabupaten Kulon Progo/Official of Public Works, Kulon Progo Regency

8.1 TRANSPORTASI TRANSPORTATION

Tabel 8.1.1 Panjang Jalan Menurut Tingkat Kewenangan Pemerintahan di Kabupaten Kulon Progo (km), 2018–2020
Length of Roads by Level of Government Authority in Kulon Progo Regency (km), 2018–2020

Tingkat Kewenangan Pemerintahan <i>Level of Government Authority</i>	2018	2019	2020
(1)	(2)	(3)	(4)
Negara/ <i>State</i>
Provinsi/ <i>Province</i>
Kabupaten/Kota <i>Regency/Municipality</i>	636,025
Jumlah/Total

Sumber/*Source*: Dinas Pekerjaan Umum Kabupaten Kulon Progo/*Official of Public Works, Kulon Progo Regency*

Tabel
Table 8.1.2

Panjang Jalan Kabupaten Menurut Jenis Permukaan Jalan di Kabupaten Kulon Progo (km), 2018–2020
Regency Road Length by Type of Road Surface in Kulon Progo Regency (km), 2018–2020

Jenis Permukaan Jalan Type of Road Surface	2018	2019	2020
(1)	(2)	(3)	(4)
Beton/Concrete	34,320	40,990	33,295
Aspal/Paved	597,455	587,645	550,340
Kerikil/Gravel	3,400	7,390	52,390
Tanah/Soil	0,850	-	-
Lainnya/Others	-	-	-
Jumlah/Total	636,025	636,025	636,025

Sumber/Source: Dinas Pekerjaan Umum Kabupaten Kulon Progo/Official of Public Works, Kulon Progo Regency

Tabel 8.1.3 **Panjang Jalan Menurut Kondisi Jalan di Kabupaten Kulon Progo (km), 2018–2020**
Table *Length of Roads by Condition of Roads in Kulon Progo Regency (km), 2018–2020*

Kondisi Jalan Condition of Roads	2018	2019	2020
(1)	(2)	(3)	(4)
Baik/ <i>Good</i>	312,910	345,050	297,312
Sedang/ <i>Moderate</i>	138,815	136,110	147,522
Rusak/ <i>Damage</i>	100,460	85,635	102,378
Rusak Berat/ <i>Severely Damage</i>	83,840	69,230	88,813
Jumlah/Total	636,025	636,025	636,025

Sumber/*Source*: Dinas Pekerjaan Umum Kabupaten Kulon Progo/*Official of Public Works, Kulon Progo Regency*

Tabel
Table 8.1.4

Banyaknya Jembatan Dirinci Menurut Status per Kecamatan di Kabupaten Kulon Progo, 2020
Number of Bridge by Status and Subdistrict in Kulon Progo Regency, 2020

Kecamatan Subdistrict	Jembatan Bridge			
	Negara State	Propinsi Provincial	Kabupaten Regency	Jumlah Total
(1)	(2)	(3)	(4)	(5)
Temon	10	10
Wates	12	12
Panjatan	8	8
Galur	2	2
Lendah	1	1
Sentolo	5	5
Pengasih	20	20
Kokap	22	22
Girimulyo	12	12
Nanggulan	14	14
Kalibawang	27	27
Samigaluh	23	23
Kabupaten Kulon Progo	156	156

Sumber/Source: Dinas Pekerjaan Umum Kabupaten Kulon Progo/Official of Public Works, Kulon Progo Regency

Tabel 8.1.5 Banyaknya Bendungan/DAM dirinci menurut Status Tiap Kecamatan di Kabupaten Kulon Progo, 2020
Number of Dam by Status and Subdistrict in Kulon Progo Regency, 2020

Kecamatan Subdistrict	Bendungan/DAM Reservoir			
	Negara State	Propinsi Provincial	Kabupaten Regency	Jumlah Total
(1)	(2)	(3)	(4)	(5)
Temon	-	-	-	-
Wates	-	-	-	-
Panjatan	-	-	-	-
Galur	-	-	-	-
Lendah	-	-	-	-
Sentolo	-	-	-	-
Pengasih	-	-	-	-
Kokap	1	-	-	1
Girimulyo	-	-	-	-
Nanggulan	-	-	-	-
Kalibawang	-	-	-	-
Samigaluh	-	-	-	-
Kabupaten Kulon Progo	1	-	-	1

Sumber/Source: Dinas Pekerjaan Umum Kabupaten Kulon Progo/Official of Public Works, Kulon Progo Regency

Tabel 8.1.6 Kendaraan Bermotor menurut Status dan Jenisnya, 2020
Table *Number of Motorized Vehicles by Status and Type of Vehicles in Kulon Progo Regency, 2020*

Jenis Kendaraan <i>Transportation type</i>	Tidak Umum <i>Non Public</i>		Umum <i>Public</i>		Jumlah <i>Total</i>
	Negara <i>State</i>	Swasta <i>Private</i>	Negara <i>State</i>	Swasta <i>Private</i>	
(1)	(2)	(3)	(4)	(5)	(6)
Mobil Penumpang					
Sedan	1	1 804	-	-	1 805
Jeep	6	730	-	-	736
Minibus	259	13 219	-	30	13 508
Mobil Beban					
Truck	3	32	-	38	73
Light Truck	15	1 364	-	364	1 743
Pick Up	43	3 901	-	13	3 957
Mobil Bus/Busses					
Bus / Micro Bus	10	132	-	166	308
Sepeda Motor					
Sepeda Motor	1 216	163 447	-	-	164 663
Jumlah/Total	1 553	184 629	-	611	186 793

Sumber/Source: Kantor Pelayanan Pajak Daerah Daerah Istimewa Yogyakarta Di Kabupaten Kulon Progo / *Yogyakarta Special Region Tax Service Office in Kulon Progo Regency*

Tabel 8.1.7 Banyaknya Kendaraan yang Melakukan Uji menurut Jenis dan Fungsi di Kabupaten Kulon Progo, 2020
Table 8.1.7 Number of Mandatory-Tested Vehicles by Type and Function in Kulon Progo Regency, 2020

Bulan Month	Mobil Penumpang Passenger Car		Bus Bus		Pik Up Pick Up	
	Umum Commer- cial	Bukan Umum Not Commer- cial	Umum Commer- cial	Bukan Umum Not Commer- cial	Umum Commer- cial	Bukan Umum Not Commer- cial
(1)	(2)	(3)	(4)	(5)	(6)	(7)
Januari/January	3	-	38	18	2	509
Februari/February	-	-	18	16	1	436
Maret/March	2	1	20	12	-	388
April/April	-	-	-	-	-	-
Mei/May	-	-	-	-	-	-
Juni/June	1	-	32	19	1	427
Juli/July	2	-	19	15	2	536
Agustus/August	4	-	20	26	-	504
September/September	2	-	17	20	1	483
Oktober/October	-	-	10	7	-	159
November/November	2	-	6	2	1	147
Desember/December	2	-	15	20	-	431
Jumlah/Total	18	1	195	155	8	4 020

Lanjutan Tabel/*Continued Table* 8.1.7

Bulan Month	Truk Truck		Tanki Tank Car		Jumlah Total	
	Umum Commer- cial	Bukan Umum Not Commer- cial	Umum Commer- cial	Bukan Umum Not Commer- cial	Umum Commer- cial	Bukan Umum Not Commer- cial
(1)	(8)	(9)	(10)	(11)	(12)	(13)
Januari/January	50	211	-	-	88	738
Februari/February	57	132	-	-	76	584
Maret/March	44	144	-	-	76	545
April/April	-	-	-	-		
Mei/May	-	-	-	-		
Juni/June	47	202	-	-	81	648
Juli/July	59	198	-	-	82	749
Agustus/August	43	166	-	-	67	696
September/September	36	186	-	-	56	689
Oktober/October	21	47	-	-	41	213
November/November	14	49	-	-	27	202
Desember/December	49	171	-	-	72	630
Jumlah/Total	420	1 506	-	-	666	5 694

Sumber/*Source*: Dinas Perhubungan Kabupaten Kulon Progo/*Transportation, Communication and Information Service of Kulon Progo Regency*

Tabel 8.1.8 Banyaknya Kendaraan yang Melakukan Uji menurut Hasil Tes di Kabupaten Kulon Progo, 2020
Number of Mandatory-Tested Vehicles by Type and Function in Kulon Progo Regency, 2020

Bulan Month	Kendaraan Wajib Uji Mandatory-Tested Motor Vehicles	Lulus Uji Passed	Tidak Lulus Uji Failed	Uji Berkala Pertama First Periodic Test
(1)	(2)	(3)	(4)	(5)
Januari/January	826	825	13	39
Februari/February	660	659	9	27
Maret/March	621	619	7	26
April/April	-	-	-	-
Mei/May	-	-	-	-
Juni/June	729	729	2	39
Juli/July	831	831	6	23
Agustus/August	763	763	11	26
September/September	745	745	6	33
Oktober/October	254	254	7	11
November/November	229	230	6	18
Desember/December	702	702	17	26
Jumlah/Total	6 360	6 357	84	268

Sumber/Source: Dinas Perhubungan Kabupaten Kulon Progo/Transportation, Communication and Information Service of Kulon Progo Regency

Tabel
Table 8.1.9

Banyaknya Bus yang Masuk Terminal Wates dan Penumpang menurut Bulan di Kabupaten Kulon Progo, 2019*

Number of Mandatory-Tested Vehicles by Type and Function in Kulon Progo Regency, 2019*

Bulan Month	Bus Bus			Penumpang Bus Bus Passengers	
	Angkudes	AKAP	AKDP	Angkudes	
				Kedatangan Arrival	Kepergian Departure
(1)	(2)	(3)	(4)	(5)	(6)
Januari/January	2 501	2 739	908	4 974	5 050
Februari/February	2 805	1 840	479	6 411	6 230
Maret/March	3 078	1 710	463	5 782	5 987
April/April	2 760	1 602	354	5 625	5 815
Mei/May	2 924	1 503	424	5 330	5 567
Juni/June	2 682	1 512	540	6 658	7 062
Juli/July	2 997	1 563	484	6 314	6 650
Agustus/August	2 712	1 589	450	5 742	6 180
September/September	2 832	1 471	466	5 721	5 310
Oktober/October	2 904	1 503	436	5 381	5 312
November/November	2 808	1 466	352	5 692	6 092
Desember/December	3 235	1 762	362	5 820	6 258
Jumlah/Total	34 238	20 260	5 718	69 450	71 513

Lanjutan Tabel/*Continued Table* 8.1.9

Bulan Month	Penumpang Bus Bus Passengers			
	AKAP		AKDP	
	Kedatagn Arrival	Kepergian Departure	Kedatagn Arrival	Kepergian Departure
(1)	(7)	(8)	(9)	(10)
Januari/ <i>January</i>	35 153	38 347	3 255	1 140
Februari/ <i>February</i>	21 682	23 904	1 271	477
Maret/ <i>March</i>	20 008	22 107	1 415	517
April/ <i>April</i>	18 381	20 174	1 201	538
Mei/ <i>May</i>	16 984	18 795	1 427	672
Juni/ <i>June</i>	24 387	28 613	2 314	1 622
Juli/ <i>July</i>	19 283	21 821	1 841	822
Agustus/ <i>August</i>	18 364	20 819	1 834	871
September/ <i>September</i>	16 700	19 073	1 950	770
Oktober/ <i>October</i>	17 143	19 615	1 770	762
November/ <i>November</i>	15 800	18 389	1 446	744
Desember/ <i>December</i>	21 754	24 718	1 521	727
Jumlah/Total	245 639	276 375	21 245	9 662

Sumber/*Source*: Dinas Perhubungan Kabupaten Kulon Progo/*Transportation, Communication and Information Service of Kulon Progo Regency*

Catatan/*Note*: *Data terbaru belum tersedia/*Lastest Data not yet available*

8.2 KOMUNIKASI COMMUNICATION

Tabel 8.2.1 Jumlah Kantor Pos Pembantu Menurut Kecamatan di Kabupaten Kulon Progo, 2017–2020
Number of Post Offices Subsidiaries by Subdistrict in Kulon Progo Regency, 2017–2020

Kecamatan Subdistrict	2017	2018	2019	2020
(1)	(2)	(3)	(4)	(5)
Temon	1	1	1	1
Wates	1	1	1	1
Panjatan	1	1	1	1
Galur	1	1	1	1
Lendah	1	1	1	1
Sentolo	1	1	1	1
Pengasih	1	1	1	1
Kokap	1	1	1	1
Girimulyo	1	1	1	1
Nanggulan	1	1	1	1
Kalibawang	1	1	1	1
Samigaluh	1	1	1	1
Kulon Progo	12	12	12	12

Sumber/Source: PT. Pos Indonesia Cabang Wates Kulon Progo/PT. Pos Indonesia, Wates Office

Tabel 8.2.2 Banyaknya Surat, Paket, dan Layanan Jasa Keuangan Pos yang Dikirim dan Dirinci menurut Jenisnya di Kabupaten Kulon Progo, 2020
Number of Pos Mail, Parcel, and Financial Services Dispatched by Type and Subdistrict in Kulon Progo Regency, 2020

Kecamatan Subdistrict	Surat/Paket Letter / Package				
	Pos Express	Surat Pos Biasa (Standar)	Paket Pos	Pos Kilat Khusus	Express Mail Servicess (EMS)
(1)	(2)	(3)	(4)	(5)	(6)
Temon	721	115	298	2 429	19
Wates	9 769	1 150	1 393	31 666	170
Panjatan	913	121	270	1 573	8
Galur	649	211	881	2 429	6
Lendah	190	97	161	1 456	9
Sentolo	1 281	115	111	2 146	5
Pengasih	1 036	130	91	3 273	8
Kokap	149	55	102	541	-
Girimulyo	102	66	106	537	2
Nanggulan	903	112	684	2 276	11
Kalibawang	477	115	281	2 136	6
Samigaluh	444	97	194	1 325	35
Kulon Progo	16 634	2 384	4 572	51 787	279

Lanjutan Tabel/*Continued Table* 8.2.2

Kecamatan <i>Subdistrict</i>	Layanan Jasa Keuangan <i>Financial Services</i>			
	PosPay	Wesel Pos	Penyaluran Dana Fund Distribution	Bank Chaneling
(1)	(7)	(8)	(9)	(10)
Temon	767	1 077	13	693
Wates	3 023	3 293	-	787
Panjatan	356	1 466	-	215
Galur	349	1 398	1	225
Lendah	343	1 075	-	148
Sentolo	364	1 192	1	244
Pengasih	237	1 005	-	116
Kokap	66	949	4	38
Girimulyo	397	850	-	365
Nanggulan	221	1 085	1	146
Kalibawang	365	1 167	2	196
Samigaluh	231	1 004	-	142
Kulon Progo	6 719	15 561	22	3 315

Sumber/Source: PT. Pos Indonesia Cabang Wates Kulon Progo/PT. Pos Indonesia, Wates Office

Tabel
Table 8.2.3

Banyaknya Surat, Paket, dan Layanan Jasa Keuangan Pos yang Diterima dan Dirinci menurut Jenisnya di Kabupaten Kulon Progo, 2020
Number of Pos Mail, Parcel, and Financial Services Received by Type and Subdistrict in Kulon Progo Regency, 2020

Kecamatan Subdistrict	Surat/Paket Letter / Package				
	Pos Express	Surat Pos Biasa (Standar)	Paket Pos	Pos Kilat Khusus	Express Mail Servicess (EMS)
(1)	(2)	(3)	(4)	(5)	(6)
Temon	1 149	1 035	925	12 212	12
Wates	2 211	1 854	2 655	19 835	18
Panjatan	737	618	885	6 945	6
Galur	601	965	638	6 240	7
Lendah	708	1 995	646	8 552	6
Sentolo	854	1 480	771	11 468	1
Pengasih	876	679	557	12 151	5
Kokap	339	522	401	5 719	1
Girimulyo	261	359	196	3 219	-
Nanggulan	592	1 327	476	6 732	3
Kalibawang	537	494	357	5 618	1
Samigaluh	644	557	238	4 172	7
Kulon Progo	9 509	11 885	8 745	102 863	67

Lanjutan Tabel/*Continued Table* 8.2.3

Kecamatan <i>Subdistrict</i>	Layanan Jasa Keuangan <i>Financial Services</i>			
	PosPay	Wesel Pos	Penyaluran Dana Fund Distribution	Bank Chaneling
(1)	(7)	(8)	(9)	(10)
Temon	14 093	298	2 901	124
Wates	69 871	7 269	2 876	2 526
Panjatan	11 824	537	3 085	155
Galur	19 136	581	2 169	233
Lendah	8 017	320	723	91
Sentolo	16 572	450	1 736	317
Pengasih	20 107	426	1 345	61
Kokap	9 211	205	365	24
Girimulyo	9 630	223	592	319
Nanggulan	17 258	349	2 472	126
Kalibawang	13 133	314	1 275	203
Samigaluh	6 725	249	1 318	195
Kulon Progo	215 577	11 221	20 857	4 374

Sumber/*Source*: PT. Pos Indonesia Cabang Wates Kulon Progo/PT. Pos Indonesia, Wates Office

Tabel 8.2.4 Banyaknya Sambungan Telepon dirinci menurut Jenis Pelanggan dan Kecamatan di Kabupaten Kulon Progo, 2020
Number of Telephone Connection by Client and Subdistrict in Kulon Progo Regency, 2020

Kecamatan Subdistrict	Perorangan Perusahaan/ Personal/ Establishment	Instansi Pemerintah/ Swasta Government/ Private	Dinas Telkom/ Telecommu- nication Division Office	Telepon Umum/Wartel Payphone	Jumlah Total
(1)	(2)	(3)	(4)	(5)	(6)
Temon	107	3	-	-	110
Wates	160	4	4	-	169
Panjatan	26	-	-	-	26
Galur	19	-	-	-	19
Lendah	21	-	-	-	21
Sentolo	67	1	-	-	68
Pengasih	125	-	-	-	125
Kokap	28	-	-	-	28
Girimulyo	-	-	-	-	-
Nanggulan	4	-	-	-	4
Kalibawang	-	-	-	-	-
Samigaluh	-	-	-	-	-
Kulon Progo	557	8	4	-	570

Sumber/Source: PT. Telekomunikasi Indonesia Tbk, Cabang Wates Kabupaten Kulon Progo/ PT. Telekomunikasi Indonesia Tbk, Wates Office

Catatan/Note : Nanggulan, Kalibawang, dan Samigaluh sambungan telepon mengikuti Kecamatan Godean, Sleman/ Nanggulan, Kalibawang, and Samigaluh telephone lines follow Godean, Sleman Regency

Tabel
Table 8.2.5

**Jumlah Berita tentang Kegiatan Pemerintah Kabupaten
Kulon Progo, 2017 -2020**
**Number of News of Kulon Progo Regency Government
Activities, 2017 – 2020**

Media Massa Mass Media	Satuan Unit	Jumlah Berita/ Number of News			
		2017	2018	2019	2020
(1)	(2)	(3)	(4)	(5)	(6)
SKH Kedaulatan Rakyat	Buah/Unit	1412	1 469	526	985
SKH Bernas ***)	Buah/Unit	853	-	-	-
SKH Radar Yogya	Buah/Unit	942	948	720	812
Kompas	Buah/Unit	54	52
TVRI Stasiun Yogya	Kali/Time	172	144
Jogja TV	Kali/Time	233	204
RRI Yogya	Kali/Time	402	435	664	640
KR Radio *)	Kali/Time	411	413
Megaswara FM **)	Kali/Time	-	231
Terang Abadi Televisi (TATV)	Kali/Time	-	-	-	-
Harian Jogja	Buah/Unit	1024	1 006	1 010	655
Tribun Jogja	Buah/Unit	630	627	650	76
Suara Merdeka	Buah/Unit	554	529
RCTI	Kali/Time	76	78	180	172
SCTV	Kali/Time	82	90	352	308
Metro TV	Kali/Time	36	34	102	83
Antara****)	Kali/Time			840	630
TVOne****)	Kali/Time			120	...
Kulon Progo	...	6 881	6 260	5 164	4 361

Sumber/Source: Dinas Komunikasi dan Informatika Kabupaten Kulon Progo/ Communication and Information Service of Kulon Progo Regency

Catatan/Note : *) Dulu bernama Rosala FM

**) Dulu bernama Reksabuana

***) SKH Bernas sudah tidak beroperasi


- TATV berpindah pemancar mengakibatkan penerimaan di Kulon Progo kurang baik

****) Data Baru

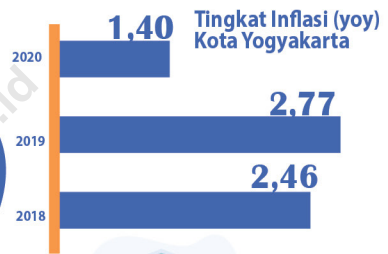
Bab 9

Bank, Koperasi dan Harga Banking, Cooperative, and Prices

Pada tahun 2020 di Kabupaten Kulon Progo, setiap Kecamatan terdapat 1 buah Koperasi Unit Desa (KUD). Untuk total koperasi di Kulon Progo mencapai 274 koperasi. Kecamatan Wates merupakan Kecamatan dengan jumlah Koperasi paling besar, yaitu mencapai 68 koperasi. Kecamatan Pengasih merupakan Kecamatan dengan jumlah Koperasi terbanyak kedua setelah Kecamatan Wates, dengan jumlah Koperasi mencapai 39 Koperasi. Kecamatan Girimulyo merupakan Kecamatan dengan jumlah Koperasi paling sedikit, dengan jumlah mencapai 9 koperasi.



Sumber : Dinas Koperasi Usaha Mikro Kecil Menengah Kabupaten Kulon Progo



Pada tahun 2020 di Kota Yogyakarta, mengalami inflasi sebesar 1,40, angka tersebut merupakan angka paling rendah dibandingkan inflasi years to years tahun-tahun sebelumnya. Pada tahun 2019 Kota Yogyakarta mengalami inflasi sebesar 2,77. Selama lima tahun terakhir, tahun 2017 memiliki inflasi terbesar, yaitu mencapai 4,20.

Sumber : Badan Pusat Statistik Prov. D.I. Yogyakarta



PENJELASAN TEKNIS

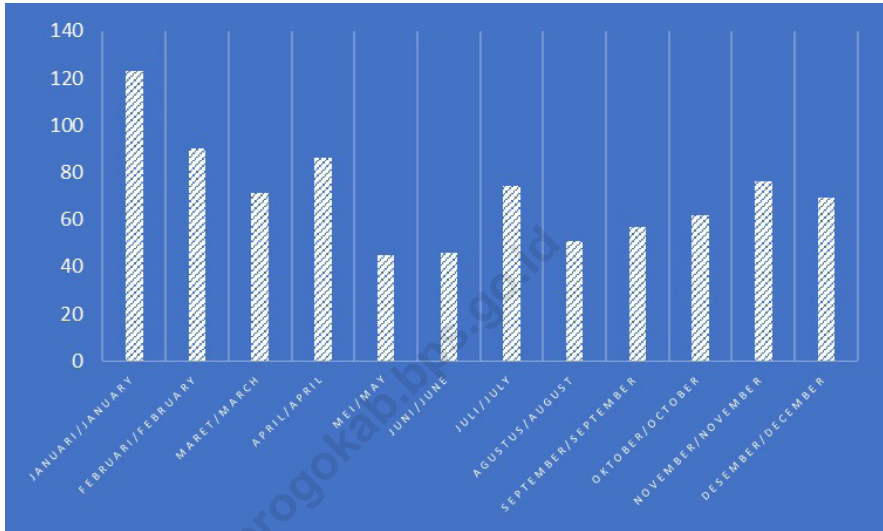
1. **Koperasi** adalah badan usaha yang beranggotakan orang seorang atau badan hukum koperasi dengan melandaskan kegiatannya berdasarkan prinsip koperasi sekaligus sebagai gerakan ekonomi rakyat yang berdasar atas asas kekeluargaan.
2. **Sisa hasil usaha koperasi** merupakan pendapatan koperasi yang diperoleh dalam satu tahun buku dikurangi dengan biaya, penyusutan, dan kewajiban lainnya termasuk pajak dalam tahun buku yang bersangkutan.
3. **Data statistik perbankan** bersumber dari Bank Indonesia dan Otoritas Jasa Keuangan.
4. **Kantor bank terdiri dari Kantor Cabang (KC), Kantor Cabang Pembantu (KCP), dan kantor di bawah KCP.**

TECHNICAL NOTES

1. **Cooperativeis** an establishment that its members are people or establishments with legal status of cooperative and its activities based on people economic movement.
2. **Net profit of cooperativeis** gross income in one year minus expenses, depreciation, and other liabilities including taxes in current year.
3. **Banking statistics** are obtained from the Bank Indonesia and Financial Services Authority.
4. **Bank offices consist of branch office (KC), sub branch office (KCP), and offices under KCP**

Gambar 9.1
Figures

Banyaknya Permohonan Pinjaman Setiap Bulan di PD. Bank Pasar Kabupaten Kulon Progo, 2020
Number of Credit Applications by Month on PD Bank Pasar in Kulon Progo Regency, 2020



Sumber/Source: PD BPR Bank Pasar Kabupaten Kulon Progo /PD BPR Bank Pasar of Kulon Progo Regency

Gambar 9.2
Figures

Inflasi di Kota Yogyakarta Tahun 2014-2020
Inflation in Yogyakarta Municipality, 2014-2020
(Jan-Des 2007=100/Jan-Dec 2007=100)



Sumber/Source: BPS Provinsi D I Yogyakarta/BPS-Statistics of Province D I Yogyakarta

Tabel 9.1 Jumlah Koperasi Aktif Menurut Kecamatan di Kabupaten Kulon Progo, 2017–2020
Number of Active Cooperative by Subdistrict in Kulon Progo Regency, 2017–2020

Kecamatan Subdistrict	2017	2018	2019	2020
(1)	(2)	(3)	(4)	(5)
Temon	27	27	23	23
Wates	66	67	60	61
Panjatan	10	11	8	8
Galur	16	16	11	11
Lendah	15	15	14	14
Sentolo	20	21	19	19
Pengasih	36	37	36	37
Kokap	16	16	19	22
Girimulyo	9	9	7	7
Nanggulan	14	14	12	13
Kalibawang	13	13	12	12
Samigaluh	15	15	14	15
Kabupaten Kulon Progo	257	261	235	242

Sumber/Source : Dinas Koperasi Usaha Mikro Kecil Menengah Kabupaten Kulon Progo/Cooperative and SME Service of Kulon Progo Regency

Tabel
Table 9.2**Jumlah Koperasi Menurut Jenis Koperasi dan Kecamatan di Kabupaten Kulon Progo, 2020**
Number of Cooperative by Kind of Cooperative and Subdistrict in Kulon Progo Regency, 2020

Kecamatan Subdistrict	Jenis Koperasi/ Kind of Cooperative					Jumlah
	KUD	KPRI	KOPKAR	KOPPAS	Lainnya	
(1)	(2)	(3)	(4)	(5)	(6)	(7)
Temon	1	1	1	-	24	27
Wates	1	15	5	2	45	68
Panjatan	1	1	1	-	8	11
Galur	1	2	-	-	13	16
Lendah	1	1	-	-	13	15
Sentolo	1	3	2	1	15	22
Pengasih	1	9	1	-	28	39
Kokap	1	2	-	-	19	22
Girimulyo	1	2	-	-	6	9
Nanggulan	1	3	-	-	11	15
Kalibawang	1	1	1	-	10	13
Samigaluh	1	1	-	-	15	17
Kulon Progo	12	41	11	3	207	274

Sumber/Source : Dinas Koperasi Usaha Mikro Kecil Menengah Kabupaten Kulon Progo/Cooperative and SME Service of Kulon Progo Regency

Tabel
Table 9.3**Banyaknya Koperasi KUD dan Non KUD dirinci menurut Kecamatan di Kabupaten Kulon Progo, 2020**
Number of Cooperatives by Type and Subdistrict in Kulon Progo Regency, 2020

Kecamatan Subdistrict	KUD Village Unit Cooperative	Non KUD Non Village Unit Cooperative	Jumlah Total
(1)	(2)	(3)	(4)
Temon	1	26	27
Wates	1	67	68
Panjatan	1	10	11
Galur	1	15	16
Lendah	1	14	15
Sentolo	1	21	22
Pengasih	1	38	39
Kokap	1	21	22
Girimulyo	1	8	9
Nanggulan	1	14	15
Kalibawang	1	12	13
Samigaluh	1	16	17
Kabupaten Kulon Progo	15	262	274

Sumber/Source : Dinas Koperasi Usaha Mikro Kecil Menengah Kabupaten Kulon Progo/Cooperative and SME Service of Kulon Progo Regency

Tabel 9.4
Table

Banyaknya Uang Simpanan, Volume Usaha dan Sisa Hasil Usaha Koperasi menurut Kecamatan di Kabupaten Kulon Progo, 2019* (Rupiah)
Number of Savings, Activity Volume and Profit of Cooperatives by Subdistrict in Kulon Progo Regency, 2019* (Rupiah)

Kecamatan Subdistrict	Uang Simpanan Savings	Volume Usaha Activity Volume	Sisa Hasil Usaha Profit
(1)	(2)	(3)	(4)
Temon	10 019 420 328	12 783 163 205	296 592 832
Wates	18 955 940 623	74 243 932 893	2 985 373 815
Panjatan	1 669 337 183	5 185 360 651	262 458 969
Galur	9 286 380 934	18 021 208 953	285 742 236
Lendah	31 784 998 789	36 518 167 626	629 730 180
Sentolo	9 392 826 241	13 093 920 010	293 656 128
Pengasih	23 297 673 789	27 358 519 967	1 173 767 802
Kokap	795 674 392	6 282 156 745	211 903 033
Girimulyo	703 454 056	3 066 270 595	122 188 252
Nanggulan	6 251 110 366	8 749 648 730	166 478 085
Kalibawang	24 941 105 721	21 452 441 159	347 501 989
Samigaluh	7 962 066 903	11 879 108 599	402 381 272
Kabupaten Kulon Progo	145 059 989 325	238 633 899 133	7 177 774 594

Sumber/Source : Dinas Koperasi Usaha Mikro Kecil Menengah Kabupaten Kulon Progo/Cooperative and SME Service of Kulon Progo Regency

Catatan/Note : Data terbaru belum tersedia/ Latest data not yet available

Tabel
Table 9.5

Banyaknya Koperasi, Pengurus dan Anggota dirinci menurut Jenis Koperasi di Kabupaten Kulon Progo, 2019*
Number of Cooperatives, Managers and Members by Type of Cooperative in Kulon Progo Regency, 2019*

Jenis Koperasi <i>Type of Cooperative</i>	Banyaknya <i>Number</i>		
	Koperasi <i>Cooperative</i>	Pengurus <i>Board</i>	Anggota <i>Members</i>
(1)	(2)	(3)	(4)
Kopinra	3	10	343
K U D	12	39	25 104
Koperasi Pertanian	17	74	567
Koperasi Peternakan	-	-	-
K P N	41	203	6 546
Kopkar BUMN	2	11	456
Kopkar BUMS	9	38	1 444
Koperasi Wanita	7	35	1 040
Koperasi Mahasiswa	1	6	86
Koperasi Pensiunan TNI/ Sipil	6	23	604
Kopontren	4	19	204
KSP& KJKS	35	119	12 189

Lanjutan Tabel/*Continued Table 9.5*

Jenis Koperasi <i>Type of Cooperative</i>	Banyaknya <i>Number</i>		
	Koperasi <i>Cooperative</i>	Pengurus <i>Board</i>	Anggota <i>Members</i>
(1)	(2)	(3)	(4)
Koperasi Jasa Angkutan	-	-	-
Koperasi Jasa Pemborong	-	-	-
Koperasi TNI	3	9	1 541
Koperasi Veteran	-	-	-
Koperasi Wisata	-	-	-
Koperasi Pengusaha	-	-	-
Koperasi Pasar	3	11	906
Koperasi Nelayan	1	6	-
Koperasi Serba Usaha	118	453	24 897
Koperasi Sekunder	5	18	98
Jumlah/Total	267	1 074	76 025

Sumber/*Source* : Dinas Koperasi Usaha Mikro Kecil Menengah Kabupaten Kulon Progo/*Cooperative and SME Service of Kulon Progo Regency*

Catatan/*Note* : Data terbaru belum tersedia/ *Latest data not yet available*

Tabel
Table 9.6**Banyaknya Simpanan Koperasi dirinci menurut Jenis Koperasi di Kabupaten Kulon Progo, 2019* (Rupiah)**
Number of Cooperative Savings by Type of Cooperative in Kulon Progo Regency, 2019* (Rupiah)

Jenis Koperasi Type of Cooperative	Simpanan Savings			
	Pokok Principal	Wajib Obligation	Sukarela Voluntary	Lainnya Others
(1)	(2)	(3)	(4)	(5)
Kopinra	3 480 000	49 810 156	-	85 464 367
K U D	135 770 708	1 630 713 223	373 578 657	630 047 530
Koperasi Pertanian	39 517 000	173 521 653	158 917 223	2 080 316 440
Koperasi Peternakan	-	-	-	-
K P N	262 602 000	32 805 735 496	5 959 851 943	5 810 044 708
Kopkar BUMN	12 335 000	1 725 283 091	722 677 418	-
Kopkar BUMS	46 140 000	2 398 856 450	115 701 650	597 717 651
Koperasi Wanita	35 010 250	1 668 137 325	198 594 030	524 604 855
Koperasi Mahasiswa	30 000	45 000	-	-
Koperasi Pensiunan TNI/ Sipil	24 530 000	383 971 432	46 917 004	11 474 500
Kopontren	3 875 000	60 045 700	66 808 425	10 402 000
Koperasi Simpan Pinjam	1 458 876 790	9 697 379 460	19 551 512 471	44 683 373 955

Lanjutan Tabel/*Continued Table* 9.6

Jenis Koperasi <i>Type of Cooperative</i>	Simpanan <i>Savings</i>			
	Pokok <i>Principal</i>	Wajib <i>Obligation</i>	Sukarela <i>Voluntary</i>	Lainnya <i>Others</i>
(1)	(2)	(3)	(4)	(5)
Koperasi Jasa Angkutan	-	-	-	-
Koperasi Jasa Pemborong	-	-	-	-
Koperasi TNI	60 120 000	21 872 662 914	1 261 058 800	5 005 405 427
Koperasi Veteran	-	-	-	-
Koperasi Wisata	-	-	-	-
Koperasi Pengusaha	-	-	-	-
Koperasi Pasar	22 631 000	164 236 000	252 104 250	121 515 580
Koperasi Nelayan	-	-	-	-
Koperasi Serba Usaha	994 655 564	4 746 454 091	21 460 571 540	34 732 527 485
Koperasi Sekunder	397 400 000	2 590 460 257	352 301 415	246 500 000
Jumlah/Total	3 496 973 312	79 967 312 248	50 520 594 826	94 539 394 498

Sumber/*Source* : Dinas Koperasi Usaha Mikro Kecil Menengah Kabupaten Kulon Progo/*Cooperative and SME Service of Kulon Progo Regency*

Catatan/*Note* : Data terbaru belum tersedia/ *Latest data not yet available*

Tabel
Table 9.7**Banyaknya Cadangan, Hutang, Dana, Volume Usaha dan SHU Koperasi menurut Jenis Koperasi di Kabupaten Kulon Progo, 2019* (Rupiah)****Number of Reserve Funds, Debts, Finance, Activity Volume and SHU by Type of Cooperative in Kulon Progo Regency, 2019* (Rupiah)**

Jenis Koperasi Type of Cooperative	Cadangan Reserve fund	Hutang Obligation	Dana Finance	Volume Usaha Activity Volume	SHU (Selisih Hasil Usaha)
(1)	(2)	(3)	(4)	(5)	(6)
Kopinra	25 926 724	225 184 834	57 555 357	2 843 857 361	762 299 082
K U D	9 354 267 286	6 704 759 137	1 701 129 739	3 415 548 645	162 286 340
Koperasi Pertanian	122 627 925	33 593 564	48 182 820	6 774 774 599	43 367 797
Koperasi Peternakan	-	-	-	-	-
K P N	3 499 267 394	13 506 549 604	3 189 052 003	69 326 010 551	1 388 668 605
Kopkar BUMN	106 095 767	-	38 935 748	3 531 113 025	193 017 975
Kopkar BUMS	212 055 060	25 667 432	163 838 195	3 486 776 618	218 118 400
Koperasi Wanita	331 358 172	274 718 346	173 789 666	4 014 059 672	181 263 977
Koperasi Mahasiswa	584 800	40 000	-	226 500 000	358 500
Koperasi Pensiunan TNI/ Sipil	80 982 830	26 837 600	46 835 323	4 099 474 201	36 011 250
Kopontren	17 470 677	54 543 500	3 830 149	2 712 524 898	39 363 600
Koperasi Simpan Pinjam	2 664 989 629	4 627 969 671	1 554 615 038	13 080 623 136	1 152 245 995

Lanjutan Tabel/*Continued Table 9.7*

Jenis Koperasi <i>Type of Cooperative</i>		Cadangan <i>Reserve fund</i>	Hutang <i>Obligation</i>	Dana <i>Finance</i>	Volume Usaha <i>Activity Volume</i>	SHU <i>(Selisih Hasil Usaha)</i>
(1)	(2)	(3)	(4)	(5)	(6)	
Koperasi Jasa Angkutan	514 468 974	219 559 597	228 308 321	1 334 365 181	381 461 316	
Koperasi Jasa Pemborong	-	-	-	-	-	
Koperasi TNI	-	-	-	-	-	
Koperasi Veteran	-	-	-	-	-	
Koperasi Wisata	-	-	-	-	-	
Jasa Usaha	-	-	-	-	-	
Koperasi Pasar	-	-	-	-	-	
Koperasi Nelayan	-	-	-	144 343 400	-	
Koperasi Serba Usaha	6 530 978 824	9 136 893 188	4 622 857 083	120 128 697 635	2 534 704 751	
Koperasi Sekunder	561 558 934	1 435 258 434	358 494 567	1 750 233 686	65 315 405	
Jumlah/Total	24 022 632 996	36 271 574 907	12 187 424 009	236 868 902 608	7 158 482 993	

Sumber/*Source* : Dinas Koperasi Usaha Mikro Kecil Menengah Kabupaten Kulon Progo/*Cooperative and SME Service of Kulon Progo Regency*

Catatan/*Note* : Data terbaru belum tersedia/*Latest data not yet available*

Tabel
Table 9.8

**Banyaknya Permohonan Pinjaman dan Jumlah Uang
dirinci menurut Status Peminjam Setiap Bulan di PD. Bank
Pasar Kabupaten Kulon Progo, 2020**
**Number of Credit Applications and Credit Values by Status
of Applicant and Month on PD Bank Pasar in Kulon Progo
Regency, 2020**

Bulan Month	Pedagang Merchant		Lainnya Others	
	Pemohon Applicant (Orang/ People)	Nilai Value (000 Rp)	Pemohon Applicant (Orang/ People)	Nilai Value (000 Rp)
(1)	(2)	(3)	(4)	(5)
Januari/January	33	3 121 000	90	6 342 000
Februari/February	26	3 207 000	64	5 101 000
Maret/March	29	2 720 000	42	3 896 000
April/April	22	1 781 000	64	6 557 500
Mei/May	12	828 000	33	4 487 000
Juni/June	10	893 000	36	3 090 000
Juli/July	13	1 010 000	61	4 600 500
Agustus/August	11	845 000	40	3 255 000
September/September	13	835 000	44	4 684 000
Oktober/October	17	975 000	45	4 112 650
November/November	16	1 232 000	60	6 383 000
Desember/December	12	704 000	57	5 772 000
Jumlah/Total	214	18 151 000	636	58 280 650

Lanjutan Tabel/*Continued Table 9.8*

Bulan Month	Jumlah Total	
	Pemohon Applicant (Orang/ People)	Nilai Value (000 Rp)
(1)	(2)	(3)
Januari/January	123	9 463 000
Februari/February	90	8 308 000
Maret/March	71	6 616 000
April/April	86	8 338 500
Mei/May	45	5 315 000
Juni/June	46	3 983 000
Juli/July	74	5 610 500
Agustus/August	51	4 100 000
September/September	57	5 519 000
Oktober/October	62	5 087 650
November/November	76	7 615 000
Desember/December	69	6 476 000
Jumlah/Total	850	76 431 650

Sumber/*Source*: PD BPR Bank Pasar Kabupaten Kulon Progo /PD BPR Bank Pasar of Kulon Progo Regency

Tabel
Table 9.9

Realisasi Pinjaman dan Jumlah Uang dirinci menurut Status Peminjam Setiap Bulan di PD Bank Pasar Kabupaten Kulon Progo, 2020
Credit Applications and Credit Values on Realization by Status of Applicant and Month on PD. Bank Pasar in Kulon Progo Regency, 2020

Bulan Month	Pedagang Merchant		Lainnya Others	
	Pemohon Applicant (Orang/ People)	Nilai Value (000 Rp)	Pemohon Applicant (Orang/ People)	Nilai Value (000 Rp)
(1)	(2)	(3)	(4)	(5)
Januari/January	45	2 308 000	299	20 724 000
Februari/February	47	7 870 000	210	16 592 750
Maret/March	73	3 815 000	185	13 607 000
April/April	69	15 049 458	153	20 626 584
Mei/May	73	7 049 552	116	12 665 987
Juni/June	93	6 217 200	201	18 833 682
Juli/July	103	6 735 780	215	14 886 700
Agustus/August	45	2 369 200	101	7 698 600
September/September	35	1 423 269	125	10 459 600
Oktober/October	47	1 541 500	126	9 374 650
November/November	46	2 335 270	138	11 414 700
Desember/December	29	1 494 400	139	10 947 603
Jumlah/Total	705	58 208 629	2 008	167 831 856

Lanjutan Tabel/*Continued Table* 9.9

Bulan Month	Jumlah Total	
	Pemohon Applicant (Orang/ People)	Nilai Value (000 Rp)
(1)	(2)	(3)
Januari/January	344	23 032 000
Februari/February	257	24 462 750
Maret/March	258	17 422 000
April/April	222	35 676 042
Mei/May	189	19 715 539
Juni/June	294	25 050 882
Juli/July	318	21 622 480
Agustus/August	146	10 067 800
September/September	160	11 882 869
Oktober/October	173	10 916 150
November/November	184	13 749 970
Desember/December	168	12 442 003
Jumlah/Total	2 713	226 040 485

Sumber/*Source*: PD BPR Bank Pasar Kabupaten Kulon Progo /PD BPR Bank Pasar of Kulon Progo Regency

Tabel
Table 9.10**Banyaknya Penabung, Deposita dan Nilainya Status Bulan di PD. Bank Pasar Kabupaten Kulon Progo, 2020**
Number of Depositors and Deposit Value by Status and Month on PD. Bank Pasar in Kulon Progo Regency, 2020

Bulan Month	Tabungan Savings		Deposito Deposit	
	Pemohon Applicant (Orang/ People)	Nilai Value (000 Rp)	Pemohon Applicant (Orang/ People)	Nilai Value (000 Rp)
(1)	(2)	(3)	(4)	(5)
Januari/January	52 552	272 726 630	3 400	142 399 749
Februari/February	52 313	366 826 107	3 386	143 990 649
Maret/March	52 109	260 239 058	3 387	144 333 849
April/April	52 039	253 540 423	3 387	143 968 645
Mei/May	51 745	248 458 968	3 518	144 924 145
Juni/June	51 470	266 823 011	3 576	146 346 675
Juli/July	51 461	282 333 769	3 618	146 873 006
Agustus/August	51 687	268 018 800	3 645	148 466 167
September/September	51 829	287 635 758	3 711	152 667 296
Oktober/October	51 800	266 627 702	3 759	157 215 982
November/November	52 010	276 056 926	3 791	162 436 123
Desember/December	51 536	285 697 900	37 822	166 059 045
Jumlah/Total	622 551	3 334 985 052	77 000	1 799 681 331

Sumber/Sources: PD BPR Bank Pasar Kabupaten Kulon Progo /PD BPR Bank Pasar of Kulon Progo Regency

Tabel
Table 9.11

Banyaknya Permohonan Pinjaman dan Jumlah Uang dirinci menurut Status Peminjam Setiap Bulan di Bank Rakyat Indonesia Cabang Wates & Bank Pembangunan Daerah Kabupaten Kulon Progo, 2020
Number of Credit Applications and Credit Value by Status of Applicant and Month on Wates Branch of Bank Rakyat Indonesia & Bank Pembangunan Daerah in Kulon Progo Regency, 2020

Bulan Month	Pegawai Negeri Public Servant		Swasta Private		Jumlah Total	
	Pemohon Applicant (Orang/ People)	Nilai Value (000 Rp)	Pemohon Applicant (Orang/ People)	Nilai Value (000 Rp)	Pemohon Applicant (Orang/ People)	Nilai Value (000 Rp)
(1)	(2)	(3)	(4)	(5)	(6)	(7)
Januari/January	139	9 871 456	1 787	73 217 380	1 926	83 088 836
Februari/February	97	6 641 470	1 946	74 215 891	2 043	80 857 361
Maret/March	127	8 610 156	1 779	70 272 996	1 906	78 883 152
April/April	115	7 117 728	1 021	52 377 677	1 136	59 495 405
Mei/May	93	7 994 856	1 156	143 209 491	1 249	151 204 347
Juni/June	90	6 170 567	1 477	69 371 392	1 567	75 541 959
Juli/July	101	7 197 614	1 697	53 086 268	1 798	60 283 882
Agustus/August	87	4 972 120	1 454	48 634 625	1 541	53 606 745
September/September	122	9 169 477	2 128	63 230 204	2 250	72 399 681
Oktober/October	118	11 252 129	1 892	71 327 372	2 010	82 579 501
November/November	149	15 969 644	3 351	121 097 004	3 500	137 066 648
Desember/December	189	19 059 603	2 990	123 539 866	3 179	142 599 469
Jumlah/Total	1 427	114 026 819	22 678	963 580 168	24 105	1 077 606 987

Sumber/Source: PT Bank Rakyat Indonesia Tbk Cabang Wates & Bank Pembangunan Daerah Cabang Wates Kab Kulon Progo /PT Bank Rakyat Indonesia Tbk Wates Branch & Bank Pembangunan Daerah Wates Branch of Kulon Progo Regency

Tabel
Table 9.12

Realisasi Pinjaman dan Jumlah Uang dirinci menurut Status Peminjam Setiap Bulan di Bank Rakyat Indonesia Cabang Wates & Bank Pembangunan Daerah Kabupaten Kulon Progo, 2020
Credit Applications and Credit Value on Realization by Status of Applicant and Month on Wates Branch of Bank Rakyat Indonesia & Bank Pembangunan Daerah in Kulon Progo Regency, 2020

Bulan Month	Pegawai Negeri Public Servant		Swasta Private		Jumlah Total	
	Pemohon Applicant (Orang/ People)	Nilai Value (000 Rp)	Pemohon Applicant (Orang/ People)	Nilai Value (000 Rp)	Pemohon Applicant (Orang/ People)	Nilai Value (000 Rp)
(1)	(2)	(3)	(4)	(5)	(6)	(7)
Januari/January	139	9 871 456	1 780	72 573 193	1 919	82 444 649
Februari/February	97	6 641 470	1 939	73 648 210	2 036	80 289 680
Maret/March	127	8 610 156	1 772	69 612 079	1 899	78 222 235
April/April	115	7 117 728	1 014	51 500 422	1 129	58 618 150
Mei/May	93	7 994 856	1 146	140 000 067	1 239	147 994 924
Juni/June	90	6 170 567	1 472	68 446 054	1 562	74 616 621
Juli/July	101	7 197 614	1 690	52 622 661	1 791	59 820 275
Agustus/August	87	4 972 120	1 449	48 250 071	1 536	53 222 191
September/September	122	9 169 477	2 122	62 704 256	2 244	71 873 733
Oktober/October	118	11 252 129	1 885	70 607 912	2 003	81 860 040
November/November	149	15 969 644	3 341	122 017 027	3 490	137 986 670
Desember/December	189	19 059 603	2 978	120 594 161	3 167	139 653 764
Jumlah/Total	1 427	114 026 819	22 588	952 576 113	24 015	1 066 602 932

Sumber/Source: PT Bank Rakyat Indonesia Tbk Cabang Wates & Bank Pembangunan Daerah Cabang Wates Kab Kulon Progo /PT Bank Rakyat Indonesia Tbk Wates Branch & Bank Pembangunan Daerah Wates Branch of Kulon Progo Regency

Tabel 9.13
Table

Banyaknya Penabung, Deposita dan Nilainya dirinci menurut Status Penabung Setiap Bulan di Bank Rakyat Indonesia Cabang Wates & Bank Pembangunan Daerah Kabupaten Kulon Progo, 2019¹
Number of Depositors and Savings/Deposit Value by Status of Depositor and Month on Wates Branch of Bank Rakyat Indonesia & Bank Pembangunan Daerah in Kulon Progo Regency, 2019¹

Bulan Month	Tabungan Savings		Deposita Deposit	
	Penabung Depositor (Orang/ People)	Nilai Tabungan Value (000 Rp)	Deposita Depositor (Orang/ People)	Nilai Deposita Value (000 Rp)
(1)	(2)	(3)	(4)	(5)
Januari/January	49 761	198 846 319	3 094	132 453 304
Februari/February	50 780	210 593 887	3 121	133 001 304
Maret/March	50 775	199 906 988	3 216	135 056 168
April/April	51 132	197 844 985	3 293	127 284 376
Mei/May	51 095	283 167 076	3 251	125 850 576
Juni/June	50 868	269 203 085	3 271	127 031 136
Juli/July	50 873	281 787 559	3 290	127 919 336
Agustus/August	51 577	302 463 149	3 323	128 310 139
September/September	52 006	285 325 381	3 367	130 993 489
Oktober/October	53 300	286 247 209	3 315	130 983 360
November/November	53 280	291 757 099	3 298	128 425 682
Desember/December	52 836	291 924 791	3 357	133 039 750

Sumber/Source: PT Bank Rakyat Indonesia Tbk Cabang Wates & Bank Pembangunan Daerah Cabang Wates Kab Kulon Progo /PT Bank Rakyat Indonesia Tbk Wates Branch & Bank Pembangunan Daerah Wates Branch of Kulon Progo Regency

Catatan/Note: ¹Data terbaru belum tersedia/ Latest data isn't yet available

Tabel 9.14 **Inflasi di Kota Yogyakarta Tahun 2014-2020**
Table 9.14 **Inflation in Yogyakarta Municipality, 2014-2020 (Jan-Dec 2007=100/Jan-Dec 2007=100)**

<i>Tahun Year</i>	<i>Inflasi Inflation (year on year)</i>
(1)	(2)
2014	6,59
2015	3,09
2016	2,29
2017	4,20
2018	2,46
2019	2,77
2020	1,40

Sumber/Source: BPS Provinsi D I Yogyakarta/BPS-Statistics of Province D I Yogyakarta

Bab 10

Konsumsi dan Pengeluaran Consumption and Expenditures

Konsumsi

Pada Maret 2020, Pengeluaran Penduduk di Kulon Progo rata-rata per kapira dalam sebulan mencapai 940 ribu rupiah. 45,22 persen diantaranya merupakan pengeluaran untuk makanan, sementara 54,78 persen diantaranya merupakan pengeluaran non makanan.

Pengeluaran perkapita dalam sebulan

Rp 940.502

Pengeluaran makanan

45,22%



Pengeluaran Makanan

Pengeluaran Makanan Penduduk di Kab. kulon Progo didominasi oleh pengeluaran Makanan dan Minuman jadi, yaitu mencapai 37 persen dari seluruh pengeluaran makanan. pengeluaran terbesar kedua penduduk Kulon Progo untuk makanan adalah untuk konsumsi padi-padian, yaitu mencapai 13 persen dari seluruh pengeluaran makanan.

Pengeluaran Makanan (dari total pengeluaran makanan)



Pengeluaran Non Makanan (dari total pengeluaran non makanan)



41%

Pengeluaran Perumahan dan Fasilitas Rumah Tangga

24%

Pengeluaran Aneka Akomodasi dan Jasa

Pengeluaran Non Makanan

Pengeluaran Non Makanan Penduduk di Kab. kulon Progo didominasi oleh pengeluaran untuk Perumahan dan fasilitas rumah tangga, yaitu mencapai 41 persen dari seluruh pengeluaran non makanan. pengeluaran terbesar kedua penduduk Kulon Progo untuk non makanan adalah untuk Aneka Akomodasi dan Jasa , yaitu mencapai 24 persen dari seluruh pengeluaran non makanan.

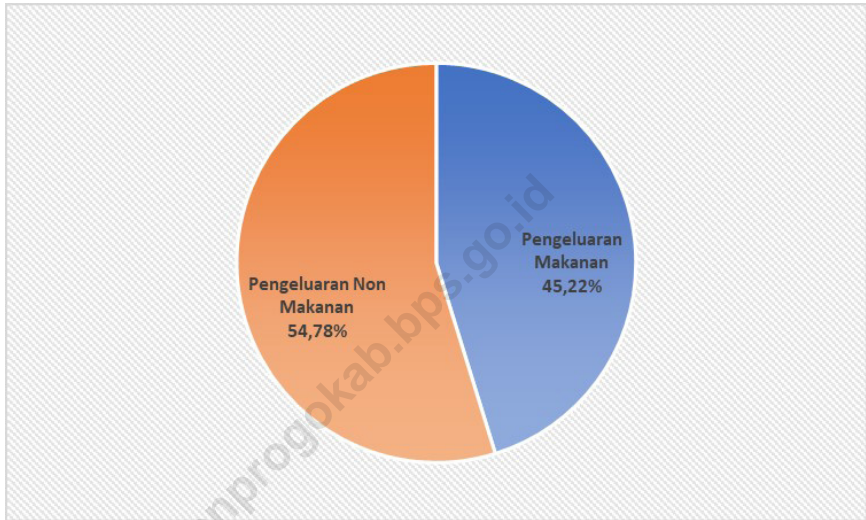
PENJELASAN TEKNIS**TECHNICAL NOTES**

- 1. Penghitungan pengeluaran perkapita** berasal dari Survei Sosial Ekonomi Nasional (Susenas). Susenas dilaksanakan oleh BPS pada bulan Maret dan Bulan September setiap tahunnya. Survei Sosial Ekonomi Nasional (Susenas) merupakan salah satu survei rutin Badan Pusat Statistik (BPS) yang menjadi sumber data utama untuk kegiatan pembangunan di bidang sosial dan ekonomi. Indikator yang dihasilkan dari susenas menjadi rujukan utama memantau perkembangan pencapaian Sustainable Development Goals (SDGs) setiap tahunnya hingga tahun 2030.

- 1. Monthly Average Expenditure per Capita** from the National Socio-Economic Survey (Susenas). Susenas is carried out by Statistics-Indonesia in March and September each year. The National Socio-Economic Survey (Susenas) is one of the regular surveys of Statistics-Indonesia which is the main source of data for development activities in the social and economic fields. Indicators generated from the National Socio-Economic Survey become the main reference for monitoring the progress of achieving Sustainable Development Goals (SDGs) every year until 2030.

Gambar 10.1
Figures

Persentase Pengeluaran per Kapita Sebulan Menurut Jenis Pengeluaran di Kabupaten Kulon Progo (%), 2020
Percentage of Monthly Expenditure per Capita by type of expenditure in Ambon Municipality (%), 2020



Sumber/Source: BPS, Survei Sosial Ekonomi Nasional (Susenas) Maret/BPS-Statistics Indonesia, National Socioeconomic Survey March

Tabel
Table 10.1

Rata-rata Pengeluaran per Kapita Sebulan Menurut Kelompok Komoditas (rupiah) di Kabupaten Kulon Progo, 2019 dan 2020
Monthly Average Expenditure per Capita by Commodity Group (rupiahs) in Kulon Progo Regency, 2019 and 2020

Kelompok Komoditas/Commodity Group	2019	2020
(1)	(2)	(3)
Makanan/Food		
Padi-padian/ <i>Cereals</i>	54 938	57 171
Umbi-umbian/ <i>Tubers</i>	4 510	4 893
Ikan/udang/cumi/kerang/ <i>Fish/shrimp/common squid/shells</i>	14 251	15 971
Daging/ <i>Meat</i>	17 410	16 349
Telur dan susu/ <i>Eggs and milk</i>	25 958	29 061
Sayur-sayuran/ <i>Vegetables</i>	29 325	34 272
Kacang-kacangan/ <i>Legumes</i>	10 807	10 752
Buah-buahan/ <i>Fruits</i>	24 455	22 248
Minyak dan kelapa/ <i>Oil and coconut</i>	10 626	12 390
Bahan minuman/ <i>Beverage stuffs</i>	17 148	16 926
Bumbu-bumbuan/ <i>Spices</i>	6 405	6 843
Konsumsi lainnya/ <i>Miscellaneous food items</i>	7 553	8 128
Makanan dan minuman jadi/ <i>Prepared food and beverages</i>	159 739	157 390
Tembakau dan Sirih/ <i>Tobacco and Betel</i>	41 068	32 941
Jumlah makanan/Total food	424 192	425 333
Bukan makanan/Non-food		
Perumahan dan fasilitas rumah tangga/ <i>Housing and household facilities</i>	210 023	213 273
Aneka komoditas dan jasa/ <i>Goods and services</i>	119 317	122 069
Pakaian, alas kaki, dan tutup kepala/ <i>Clothing, footwear, and headgear</i>	25 696	26 067
Komoditas tahan lama/ <i>Durable goods</i>	76 876	75 552
Pajak, pungutan, dan asuransi/ <i>Taxes and insurance</i>	27 911	32 462
Keperluan pesta dan upacara/kenduri/ <i>Parties and ceremonies</i>	20 885	45 747
Jumlah bukan makanan/Total non-food	480 709	515 169
Jumlah/Total	904 901	940 502

Sumber/Source: BPS, Survei Sosial Ekonomi Nasional (Susenas) Maret/BPS-Statistics Indonesia, National Socioeconomic Survey March

Tabel
Table 10.2

Persentase Pengeluaran per Kapita Sebulan Menurut Kelompok Komoditas di Kabupaten Kulon Progo, 2019 dan 2020
Percentage of Monthly Expenditure per Capita by Commodity Group in Kulon Progo Regency, 2019 and 2020

Kelompok Komoditas/Commodity Group	2019	2020
(1)	(2)	(3)
Makanan/Food		
Padi-padian/ <i>Cereals</i>	6,07	6,08
Umbi-umbian/ <i>Tubers</i>	0,50	0,52
Ikan/udang/cumi/kerang/ <i>Fish/shrimp/common squid/shells</i>	1,60	1,70
Daging/ <i>Meat</i>	1,92	1,74
Telur dan susu/ <i>Eggs and milk</i>	2,87	3,09
Sayur-sayuran/ <i>Vegetables</i>	3,24	3,64
Kacang-kacangan/ <i>Legumes</i>	1,19	1,14
Buah-buahan/ <i>Fruits</i>	2,70	2,37
Minyak dan kelapa/ <i>Oil and coconut</i>	1,17	1,32
Bahan minuman/ <i>Beverage stuffs</i>	1,90	1,80
Bumbu-bumbuan/ <i>Spices</i>	0,71	0,73
Konsumsi lainnya/ <i>Miscellaneous food items</i>	0,83	0,86
Makanan dan minuman jadi/ <i>Prepared food and beverages</i>	17,65	16,73
Tembakau dan Sirih/ <i>Tobacco and Betel</i>	4,53	3,50
Jumlah makanan/Total food	46,88	45,22
Bukan makanan/Non-food		
Perumahan dan fasilitas rumah tangga/ <i>Housing and household facilities</i>	23,21	22,68
Aneka komoditas dan jasa/ <i>Goods and services</i>	13,19	12,98
Pakaian, alas kaki, dan tutup kepala/ <i>Clothing, footwear, and headgear</i>	2,84	2,77
Komoditas tahan lama/ <i>Durable goods</i>	8,50	8,03
Pajak, pungutan, dan asuransi/ <i>Taxes and insurance</i>	3,08	3,45
Keperluan pesta dan upacara/kenduri/ <i>Parties and ceremonies</i>	2,30	4,86
Jumlah bukan makanan/Total non-food	53,12	54,78
Jumlah/Total	100,00	100,00

Sumber/Source: BPS, Survei Sosial Ekonomi Nasional (Susenas) Maret/BPS-Statistics Indonesia, National Socioeconomic Survey March

Tabel
Table 10.3

Pengeluaran Rata-rata Perkapita Sebulan menurut Jenis Pengeluaran di Kabupaten Kulon Progo (Rupiah), 2015 - 2020
Average of Monthly Expenditure per capita by Types of Expenditure in Kulon Progo Regency (Rupiah), 2019 - 2020

Tahun Year	Jenis Pengeluaran / Kinds of Expenditure					
	Makanan Food (Rp)	%	Non Makanan Non Food (Rp)	%	Jumlah Total (Rp)	%
(1)	(2)	(3)	(4)	(5)	(6)	(7)
2015	308 312	46,00	361 880	54,00	670 192	100,00
2016	330 899	46,01	388 290	53,99	719 189	100,00
2017	361 910	50,20	358 996	49,80	720 906	100,00
2018	389 967	48,41	415 642	51,59	805 609	100,00
2019	424 192	46,88	480 709	53,12	904 901	100,00
2020	425 333	45,22	515 169	54,78	940 502	100,00

Sumber/Source: BPS, Survei Sosial Ekonomi Nasional (Susenas) Maret/BPS-Statistics Indonesia, National Socioeconomic Survey March

Tabel
Table 10.4

Presentase Pengeluaran Makanan Perkapita Sebulan Menurut Kuantil Pengeluaran di Kabupaten Kulon Progo, 2017 - 2020
Percentage Expenditure by Monthly Classification per capita Food in Kulon Progo Regency, 2017 - 2020

Kuantil Pengeluaran <i>Expenditure Classification</i>	Tahun / Year			
	2017	2018	2019	2020
(1)	(2)	(3)	(4)	(5)
Pertama	71,47	67,87	65,17	66,70
Kedua	68,40	63,85	62,13	63,10
Ketiga	62,91	58,52	56,48	56,79
Keempat	53,95	53,37	50,67	49,28
Kelima	37,43	35,63	34,36	31,74
Jumlah/Total	50,20	48,41	46,88	45,22

Sumber/Source: BPS, Survei Sosial Ekonomi Nasional (Susenas) Maret/BPS-Statistics Indonesia, National Socioeconomic Survey March

Tabel
Table 10.5

**Presentase Pengeluaran Bukan Makanan Perkapita
Sebulan Menurut Kuantil Pengeluaran di Kabupaten
Kulon Progo, 2017 - 2020**
*Percentage Expenditure by Monthly Classification per
capita Non Food in Kulon Progo Regency, 2017 - 2020*

Kuantil Pengeluaran <i>Expenditure Classification</i>	Tahun / Year			
	2017	2018	2019	2020
(1)	(2)	(3)	(4)	(5)
Pertama	71,47	67,87	65,17	33,30
Kedua	68,40	63,85	62,13	36,90
Ketiga	62,91	58,52	56,48	43,21
Keempat	53,95	53,37	50,67	50,72
Kelima	37,43	35,63	34,36	68,26
Jumlah/Total	50,20	48,41	46,88	54,78

Sumber/Source: BPS, Survei Sosial Ekonomi Nasional (Susenas) Maret/BPS-Statistics Indonesia, National Socioeconomic Survey March

Tabel
Table 10.6**Persentase Penduduk Menurut Golongan Pengeluaran Per Kapita Sebulan di Kabupaten Kulon Progo, 2019 - 2020**
Percentage of Population by Per Capita Spending Group a Month in Kulon Progo Regency, 2019 - 2020

Golongan Pengeluaran Spending Group	2019	2020
(1)	(2)	(3)
40 persen terbawah/ <i>Bottom 40 percent</i>	39,97	39,94
40 persen tengah/ <i>Middle 40 percent</i>	40,03	40,03
20 persen teratas/ <i>Top 20 percent</i>	20,00	20,02
Jumlah/Total	100	100,00

Sumber/Source: BPS, Survei Sosial Ekonomi Nasional (Susenas) Maret/BPS-Statistics Indonesia, National Socioeconomic Survey March

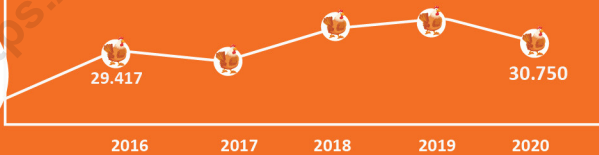
Bab 11 Trade Perdagangan

Pada tahun 2020 harga rata-rata Beras IR 64 per kilogram di Kulon Progo mencapai 9.958 rupiah. Harga tersebut mengalami kenaikan dibandingkan tahun 2019, dengan harga rata-rata mencapai 9.615 rupiah. Untuk harga-harga kelompok makanan pada konsumen perkotaan cukup stabil, dan tidak terdapat komoditi yang mengalami lonjakan yang signifikan.



Rp 9.958/kg
Harga rata-rata Beras IR64 pada tahun 2020

Rata-rata Harga Ayam Per Kilogram (Rp)



Pergerakan harga ayam pada tahun 2016-2020 mengalami fluktuatif. Rata-rata harga ayam pada tahun 2016 mencapai Rp 29.417/kg. Mengalami penurunan pada tahun 2017, dengan harga rata-rata mencapai Rp. 28.833/kg, kemudian mengalami kenaikan pada tahun 2018, dan 2019, dengan harga rata-rata mencapai Rp. 31.917 dan Rp. 32.000 per kilogramnya. Kemudian mengalami penurunan pada tahun 2020, dengan harga rata-rata mencapai Rp. 30.750

PENJELASAN TEKNIS

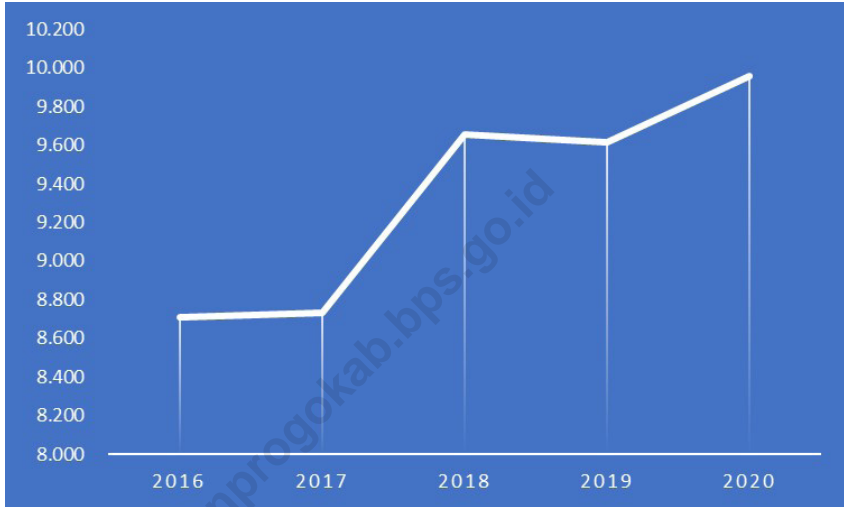
1. Warung atau kedai memiliki arti yang sama, yaitu bangunan yang digunakan sebagai tempat berjualan makanan dan minuman.
2. Kios adalah nama alternatif untuk sebuah toko kecil, biasanya dijual buku, majalah, dan koran.
3. Toko berarti bangunan permanen tempat menjual barang-barang.
4. Pasar memiliki makna tempat orang berjual beli yang biasanya lebih luas daripada kedai, warung, atau toko. Jika dibandingkan dengan kedai, warung, atau toko, cakupan jenis barang yang dijual di pasar lebih banyak. Selain makanan dan minuman, di pasar juga dijual sayur-mayur, pakaian, dan benda-benda lain untuk kebutuhan sehari-hari.

TECHNICAL NOTES

1. *The concept and definition of stall is a building used as a place to sell food and drinks.*
2. *Kiosk is an alternative name for a small shop, usually selling books, magazines, and newspapers.*
3. *Stores means permanent buildings where goods are sold.*
4. *The market has the meaning of a place where people buy and sell which is usually wider than stall or shop. There is more scope for the types of goods sold in the market. In addition to food and drinks, the market also sells vegetables, clothes, and other items for daily needs.*

Gambar 11.1
Figures

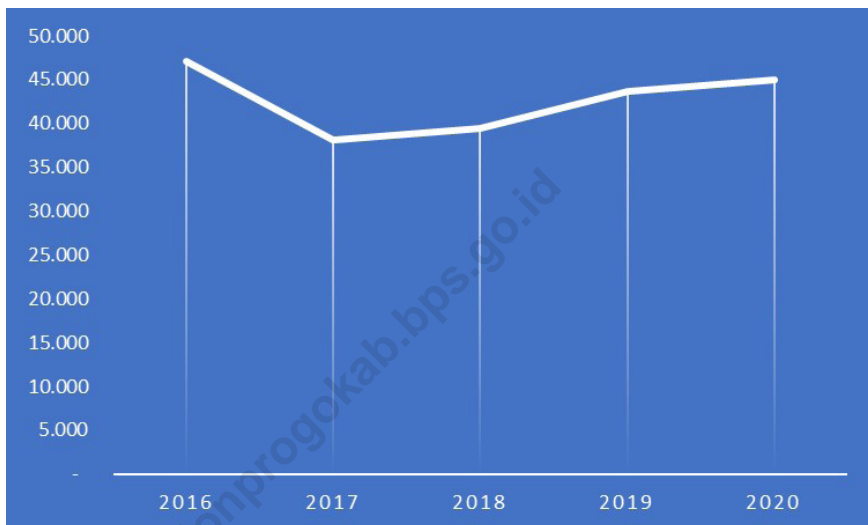
Rata-Rata Harga Beras IR 64 pada Konsumen Perkotaan dari Pasar Wates Kabupaten Kulon Progo, 2016 – 2020
Average IR 64 Rice Prices for Urban Consumers from Wates Market, Kulon Progo Regency, 2016 - 2020



Sumber/Source: Badan Pusat Statistik Kabupaten Kulon Progo/BPS-Statistics of Kulon Progo Regency

Gambar 11.2
Figures

**Rata-Rata Harga untuk Semen Gresik pada
Konsumen Perkotaan dari Pasar Wates Kabupaten
Kulon Progo, 2016 - 2020**
*Average Prices for Semen Gresik for Urban Consumers
from Wates Market, Kulon Progo Regency, 2016-2020*



Sumber/Source: Badan Pusat Statistik Kabupaten Kulon Progo/BPS-Statistics of Kulon Progo Regency

Tabel
Table 11.1

**Rata-Rata Harga untuk Kelompok Makanan pada
Konsumen Perkotaan dari Pasar Wates Kabupaten Kulon
Progo, 2016 – 2020**
*Urban Consumer Average Price for Food Grouping at Wates
Market in Kulon Progo Regency, 2016 – 2020*

Komoditas Comodity	Satuan Unit	Tahun (Rp) Year (Rp)				
		2016	2017	2018	2019	2020
(1)	(2)	(3)	(4)	(5)	(6)	(7)
Beras IR 64 <i>IR 64 Rice</i>	Kg	8 708	8 733	9 658	9 615	9 958
Kacang Tanah <i>Peanuts</i>	Kg	24 333	25 250	24 792	24 192	23 583
Tepung Terigu Cakra Kembang <i>Wheat Flour</i>	Kg	7 500 ⁴	7 500	7 500	7 962	8 000
Ketela Pohon <i>Cassava</i>	Kg	3 583	2 958	3 500	4 653	4 708
Tempe Kedelai <i>Tempe</i>	Kg	9 000	9 000	9 000	9 000	9 000
Daging sapi <i>Beef</i>	Kg	116 250	118 333	120 000	120 385	124 167
Ikan Tongkol <i>Cob fish</i>	Kg	28 167	32 833	36 250	38 455	36 636
Ikan Lele <i>Cat Fish</i>	Kg	22 333	22 667	23 333	23 769	23 917
Ikan Teri No 2 <i>2nd Grade Anchovy</i>	Kg	70 000	97 500	100 000	100 000	100 000
Ayam <i>Chickens</i>	1 Kg	29 417 ¹	28 833	31 917	32 000	30 750
Susu Kental Manis <i>Condensed Milk</i>	Klg (385 gr)	10 340	10 383	10 363	10 250	10 683
Susu Bubuk Instan <i>Instant Milk Powder</i>	400 gr	39 442	40 114	41 163	41 685	41 900

Lanjutan Tabel/*Continued Table* 11.1

Komoditas <i>Comodity</i>	Satuan <i>Unit</i>	Tahun <i>Year</i>				
		2016	2017	2018	2019	2020
(1)	(2)	(3)	(4)	(5)	(6)	(7)
Telur Ayam Ras <i>Chicken Eggs</i>	Kg	18 833	18 417	21 375	21 308	21 750
Margarine <i>Margarine</i>	Kms (250 gr)	5 175	5 350	5 258	5 319	5 517
Kecap <i>Soy Sauce</i>	Btl (650 ml)	27 604 ⁵	30 094 ⁵	-	-	37 950
Garam Bataan <i>Salt Brick</i>	1 Bata (2 ons)	933	1 667	2 500	1 769	1 500
Minyak Goreng Barco <i>Barco Cooking Oil</i>	1 liter	22 542	27 333	24 833	20 615 ⁷	-
Minyak tanah <i>Kerosene</i>	Liter	11 000	11 000	11 000	11 000	11 000
Gula Pasir <i>Sugar</i>	Kg	13 300	13 500	11 940	12 138	14 874
Gula Merah <i>Brown Sugar</i>	Kg	18 667	16 042	18 364	19 000	20 250
Teh <i>Tea</i>	1 dus (25 buah)	4 875 ²	4 875 ²	5 052	4 500	4 583
Kopi Bubuk <i>Powd. Coffee</i>	Bks (35 gr)	1 050 ³	1 150 ²	1 100 ³	1 138 ³	1 150
Sirup Spesial <i>Special Syrup</i>	Btl (650 ml)	18 725 ⁶	19 608 ⁶	19 250	13 000 ⁸	12 208

Sumber/*Source*: Badan Pusat Statistik Kabupaten Kulon Progo/*BPS-Statistics of Kulon Progo Regency*

Catatan/*Note*:

¹ Harga 1 kg daging ayam/ *Price for 1 kg of chicken meat*

² Harga 1 dus teh celup (25 buah)/ *Price for 1 box of teabags (25 pieces)*

³ Harga 1 sachet kopi instan/ *Price of 1 sachet of instant coffee*

⁴ Harga 1 kg tepung terigu curah/ *Price of 1 kg of bulk flour*

⁵ Harga 1 btl (620ml) kecap/ *Price is 1 bottle (620ml) of soy sauce*

⁶ Harga 1 btl (460ml) Sirup spesial/ *Price for 1 bottle (460ml) Special syrup*

⁷ Harga barco curah/ *Bulk barco price*

⁸ Harga sirup Squash/ *Price of Squash syrup*

Tabel
Table 11.2

**Rata-Rata Harga untuk Kelompok Perumahan pada
Konsumen Perkotaan dari Pasar Wates Kabupaten Kulon
Progo, 2016 - 2020**
**Urban Consumer Average Price for Housing Grouping at
Wates Market in Kulon Progo Regency, 2016 – 2020**

Komoditas Comodity	Satuan Unit	Tahun Year				
		2016	2017	2018	2019	2020
(1)	(2)	(3)	(4)	(5)	(6)	(7)
Semen Gresik <i>Cement Gresik</i>	40 Kg	47 083	38 083	39 417	43 615	45 000
Batu bata <i>Brick</i>	Buah	750	750	788	800	850
Pasir Pasang <i>Sand</i>	M ³	200 000	204 167	245 000	260 000	273 333
Kayu Balok Bangkiray <i>Bangkiray Wood Beams</i>	Btg (6x12x400)	230 000	255 000 ¹	-	-	-
Cat Decolit (5 kg) <i>Amco Paint</i>	Klg (5 Kg)	93 333	95 000	105 000	108 000	108 000

Sumber/Source: Badan Pusat Statistik Kabupaten Kulon Progo/BPS-Statistics of Kulon Progo Regency

Catatan/Note: ¹ Kruing

Tabel
Table 11.3

**Rata-Rata Harga untuk Kelompok Sandang pada
Konsumen Perkotaan dari Pasar Wates Kabupaten Kulon
Progo, 2016 - 2020**
*Urban Consumer Average Price for Clothing Grouping at
Wates Market in Kulon Progo Regency, 2016 – 2020*

Komoditas Comodity	Satuan Unit	Tahun Year				
		2016	2017	2018	2019	2020
(1)	(2)	(3)	(4)	(5)	(6)	(7)
Kemeja Dws Tetoron <i>Tetoron Adult Shirt</i>	Helai	80 000	75 417	71 250	175 000 ¹	175 000
Celana Pjg Dewasa <i>Adult Long Trousers</i>	Helai	112 500	112 222	137 500	162 821	166 667
Singlet Jupiter <i>Jupiter Undergarment</i>	Helai	24 000	25 000	26 250	30 000	30 000
Celana Pndk Anak <i>Children Short Trouser</i>	Helai	42 500	47 083	46 250	57 692	67 500
Sarung Tetoron <i>Tetoron sarong</i>	Helai	56 667	59 167	61 583	70 000	76 667
Rok Luar Anak <i>Children Outer Skirt</i>	Helai	75 000	75 000	76 250	83 462	85 000

Sumber/Source: Badan Pusat Statistik Kabupaten Kulon Progo/BPS-Statistics of Kulon Progo Regency

Catatan/Note: ¹Harga bahan katun

Tabel
Table 11.4

**Rata-Rata Harga untuk Kelompok Barang dan Jasa pada
Konsumen Perkotaan dari Pasar Wates Kabupaten Kulon
Progo, 2015 - 2020**
**Urban Consumer Average Price for Goods and Services
Group at Wates Market in Kulon Progo Regency, 2015 –
2020**

Komoditas Comodity	Satuan Unit	Tahun Year				
		2016	2017	2018	2019	2020
(1)	(2)	(3)	(4)	(5)	(6)	(7)
Pasta Gigi Pepsodent <i>Pepsodent Tooth Paste</i>	Tube (75 gr)	3 525	3 600	3 638	3 819	3 958
Sabun Lux Besar <i>Lux Large Soap</i>	Bh (90 gr)	2 888	2 850	2 896	2 900	2 900
Rokok Kretek Filter Djarum Super 12 <i>Filter Cigarette</i>	Bks	13 300	13 300 ¹	13 300	16 008	17 000
Rokok Putih Marlboro <i>Marlboro White Cigarette</i>	Bks	18 708	21 350	23 967	25 300	28 150

Sumber/Source: Badan Pusat Statistik Kabupaten Kulon Progo/BPS-Statistics of Kulon Progo Regency

Catatan/Note: ¹ Harga bahan katun

Tabel
Table 11.5**Volume Ekspor dan Nilai Menurut Komoditi di Kabupaten
Kulon Progo Tahun 2019-2020**
*Export Volume and Value by Commodity in Kulon Progo
Regency 2019-2020*

Komoditas Comodity	Satuan Unit	2019		2020	
		Volume	Nilai/ Value (US\$)	Volume	Nilai/ Value (US\$)
(1)	(2)	(3)	(4)	(5)	(6)
Arang Briket Charcoal Briquettes	Kg	6 630 504	4 869 700	3 737 506	2 103 142
Kerajinan Serat Alam Natural Fiber Crafts	Pieces	82 375	266 627	74 847	418 324
Kerajinan Kayu Woodcraft	Pieces	638	19 504	275	11 447
Teh Mahkota Dewa God's Crown Tea	Kg	35 000	37 075	31 000	25 851
Gula Kristal Crystal Sugar	Ton	1 594 893	3 396 869	1 981 872	3 951 663
Rambut Palsu Synthetic Wigs	Pieces	1 095 859	10 559 148	811 457	8 235 188
Sabut Kelapa Coconut Coir	Kg	87 489	21 587	74 609	18 306
Traktor Tangan Hand Tractor	Unit	171	328 850	2 975	349 842
Stagen Stagen	Pieces	12 300	21 738		
Jumlah/Total			19 521 098		15 113 763

Sumber/Source: Dinas Perdagangan dan Perindustrian Kabupaten Kulon Progo/Kulon Progo Regency Trade and Industry Office

BAB 12

SISTEM NERACA REGIONAL

SYSTEM OF REGIONAL ACCOUNTS

PDRB

Kulon Progo
Tahun 2020

ADH Berlaku

11.655,13

Miliar Rupiah

ADH Konstan

8.414,75

Miliar Rupiah

3 Lapangan usaha
penyumbang terbesar PDRB 2020



Pertanian, Kehutanan,
dan Perikanan

16,81%



Konstruksi

16,83%



Perdagangan Besar dan Eceran;
Reparasi Mobil dan Sepeda Motor

12,74%

Laju pertumbuhan PDRB

-18,44



-8,56



17,17



18,27



Tahun 2020
Sektor Usaha
**Konstruksi,
Pertambangan
dan Pengalihan**
mengalami
**Pertumbuhan
Negatif**

Sektor Usaha
Jasa kesehatan
dan kegiatan sosial
Informasi dan
Komunikasi
mengalami
**Pertumbuhan
Positif**

PENJELASAN TEKNIS**TECHNICAL NOTES**

1. Penghitungan statistik neraca nasional mengikuti buku petunjuk yang diterbitkan oleh Perserikatan Bangsa Bangsa (PBB) dikenal sebagai Sistem Neraca Nasional (SNN). SNN adalah rekomendasi internasional tentang bagaimana menyusun ukuran aktivitas ekonomi yang sesuai dengan standar neraca baku yang didasarkan pada prinsip-prinsip ekonomi. Rekomendasi yang dimaksud dinyatakan dalam sekumpulan konsep, definisi, klasifikasi, dan aturan neraca yang disepakati secara internasional dalam mengukur indikator tertentu seperti Produk Domestik Bruto (PDB). Salah satu bentuk adaptasi pencatatan statistik nasional adalah melakukan perubahan tahun dasar PDB Indonesia dari tahun 2000 ke 2010. Perubahan tahun dasar PDB dilakukan seiring dengan mengadopsi rekomendasi PBB yang tertuang dalam Sistem Neraca Nasional 2008 (SNN 2008).
2. Produk Domestik Bruto pada tingkat nasional serta Produk Domestik Regional Bruto (PDRB) pada tingkat regional (provinsi) menggambarkan kemampuan suatu wilayah untuk menciptakan nilai tambah pada suatu waktu tertentu. Untuk menyusun PDB

1. *The method used to estimate national accounts statistics is based on the standard guidelines formed by United Nation known as System of National Accounts (SNA). SNA is the internationally agreed standard set of recommendations on how to compile measures of economic activity in accordance with strict accounting conventions based on economic principles. The recommendations are expressed in term of a set of concepts, definitions, classifications, and accounting rules that comprise the internationally agreed standard for measuring indicators such as Gross Domestic Product (GDP). One of the improvement in the national statistical system is to rebase GDP form base year 2000 to 2010 in order to capture current economic condition. It is in line with the United Nations (UN) recommendation on 2008 SNA.*
2. *The basic measure of the value added arising from economic activity is known as Gross Domestic Product at the national level and Gross Regional Domestic Product (GRDP) at the regional level (provinces/ regencies/ municipalities). To compile*

maupun PDRB digunakan 2 pendekatan, yaitu lapangan usaha dan pengeluaran. Keduanya menyajikan komposisi data nilai tambah dirinci menurut sumber kegiatan ekonomi (lapangan usaha) dan menurut komponen penggunaannya. PDB maupun PDRB dari sisi lapangan usaha merupakan penjumlahan seluruh komponen nilai tambah bruto yang mampu diciptakan oleh sektor-sektor ekonomi atas berbagai aktivitas produksinya. Sedangkan dari sisi pengeluaran menjelaskan tentang penggunaan dari nilai tambah tersebut.

3. PDB menurut lapangan usaha mengalami perubahan klasifikasi dari 9 lapangan usaha menjadi 17 lapangan usaha. PDB menurut lapangan usaha dirinci menurut total nilai tambah dari seluruh sektor ekonomi yang mencakup lapangan usaha Pertanian, Kehutanan, dan Perikanan; Pertambangan dan Penggalian; Industri Pengolahan; Pengadaan Listrik dan Gas; Pengadaan Air, Pengelolaan Sampah, Limbah dan Daur Ulang; Konstruksi; Perdagangan Besar dan Eceran, Reparasi Mobil dan Sepeda Motor; Transportasi dan Pergudangan; Penyediaan Akomodasi dan Makan Minum; Informasi dan Komunikasi; Jasa Keuangan dan Asuransi; Real Estat; Jasa

these statistics, two approaches have been used, i.e. "production approach" and "expenditure approach". The first approach is to measure value added produced by various kinds of economic activities, while the second approach is to measure final uses of the country's output. In other words, GDP/GRDP is the sum of total value added produced by all economic industries (activities) and the way of using it.

3. *GDP by industry classification changes from 9 industries to 17 industries. GDP by industry is classified by types of economic activities such as Agriculture, Forestry, and Fishing; Mining and Quarrying; Manufacturing; Electricity and Gas; Water supply, Sewerage, Waste Management, and Remediation Activities; Construction; Wholesale and Retail Trade; Repair of Motor Vehicles and Motorcycles; Transportation and Storage; Accommodation and Food Service Activities; Information and Communication; Financial and Insurance Activities; Real Estate Activities; Business Activities; Public Administration; Defence and Compulsory Social Security; Education; Human Health and*

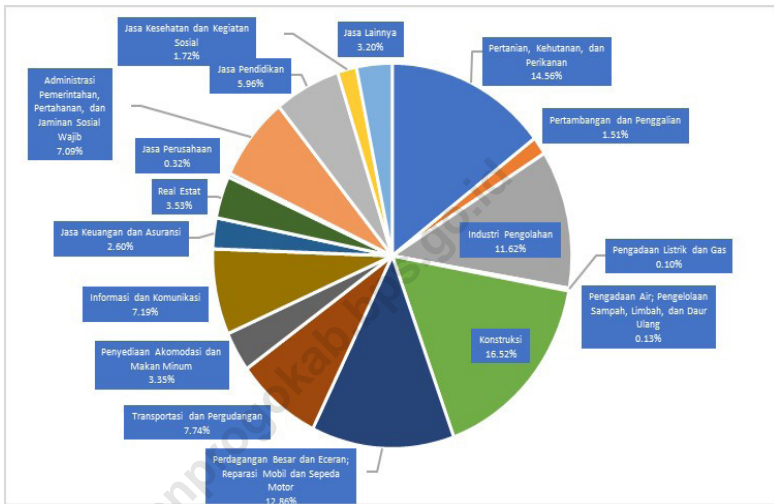
Perusahaan; Administrasi
Pemerintahan, Pertahanan
dan Jaminan Sosial Wajib; Jasa
Pendidikan; Jasa Kesehatan dan
Kegiatan Sosial; dan Jasa lainnya.

*Social Work Activities; and Other
Services Activities.*

<https://kulonprogokab.bps.go.id>

Gambar 12.1
Figures

Distribusi Persentase Produk Domestik Regional Bruto Atas Dasar Harga Berlaku Menurut Lapangan Usaha di Kabupaten Kulon Progo, 2020^{xx}
Percentage Distribution of Gross Regional Domestic Product at Current Market Prices by Industry in Kulon Progo Regency, 2020^{xx}

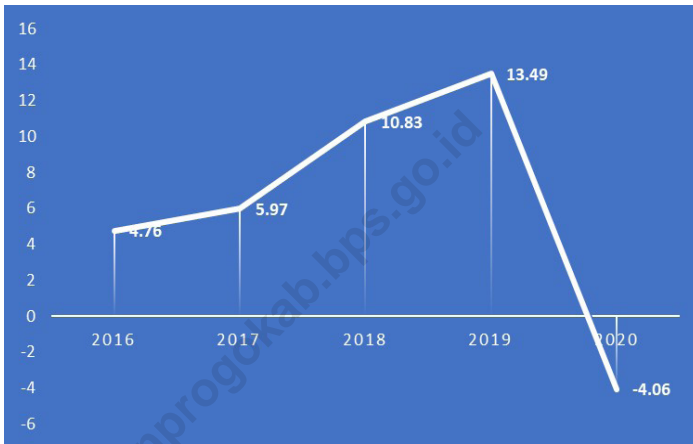


Sumber/Source: Badan Pusat statistik Kabupaten Kulon Progo/Statistics of Kulon Progo Regency

Gambar
Figures 12.2

Laju Pertumbuhan Produk Domestik Regional Bruto Atas Dasar Harga Konstan 2010 Menurut Lapangan Usaha (persen) di Kabupaten Kulon Progo, 2016-2020^{xx}

Growth Rate of Gross Regional Domestic Product at 2010 Constant Market Prices by Industry (percent) in Kulon Progo Regency, 2016-2020^{xx}



Sumber/Source: Badan Pusat statistik Kabupaten Kulon Progo/Statistics of Kulon Progo Regency

Tabel 12.1 **Produk Domestik Regional Bruto Atas Dasar Harga Berlaku Menurut Lapangan Usaha (miliar rupiah) di Kabupaten Kulon Progo, 2016–2020**
Gross Regional Domestic Product at Current Market Prices by Industry (billion rupiahs) in Kulon Progo Regency, 2016–2020

Lapangan Usaha/Industry	2016	2017	2018	2019^x	2020^{xx}
(1)	(2)	(3)	(4)	(5)	(6)
A Pertanian, Kehutanan, dan Perikanan/Agriculture, Forestry, and Fishing	1 656,16	1 725,34	1 817,87 ^r	1 906,26 ^r	1 959,62
B Pertambangan dan Penggalian/ <i>Mining and Quarrying</i>	115,21	131,69	168,49 ^r	177,13 ^r	167,51
C Industri Pengolahan/ <i>Manufacturing</i>	1 023,91	1 124,65	1 240,50 ^r	1 321,33 ^r	1 305,12
D Pengadaan Listrik dan Gas/ <i>Electricity and Gas</i>	6,82	8,35	9,02	10,02	9,83
E Pengadaan Air; Pengelolaan Sampah, Limbah, dan Daur Ulang/ <i>Water Supply; Sewerage, Waste Management, and Remediation Activities</i>	11,01	11,96	12,74 ^r	13,92 ^r	14,31
F Konstruksi/ <i>Construction</i>	708,41	824,93	1 376,34 ^r	2 388,77 ^r	1 962,14
G Perdagangan Besar dan Eceran; Reparasi Mobil dan Sepeda Motor/ <i>Wholesale and Retail Trade; Repair of Motor Vehicles and Motorcycles</i>	1 132,30	1 263,36	1 389,39 ^r	1 483,24 ^r	1 485,15
H Transportasi dan Pergudangan/ <i>Transportation and Storage</i>	668,63	709,04	773,04 ^r	906,82 ^r	903,32
I Penyediaan Akomodasi dan Makan Minum/ <i>Accommodation and Food Service Activities</i>	321,64	349,98	377,88 ^r	413,19 ^r	393,21
J Informasi dan Komunikasi/ <i>Information and Communication</i>	414,31	451,34	488,91 ^r	514,09 ^r	601,32

Lanjutan Tabel/*Continued Table* 12.1

Lapangan Usaha/Industry		2016	2017	2018	2019^x	2020^{xx}
(1)		(2)	(3)	(4)	(5)	(6)
K	Jasa Keuangan dan Asuransi/ <i>Financial and Insurance Activities</i>	273,52	287,56	317,06	348,70 ^r	329,35
L	Real Estat/ <i>Real Estate Activities</i>	280,55	305,76	330,86	362,48 ^r	388,22
M,N	Jasa Perusahaan/ <i>Business Activities</i>	23,34	25,11	27,29	30,25 ^r	31,69
O	Administrasi Pemerintahan, Pertahanan, dan Jaminan Sosial Wajib/ <i>Public Administration and Defence; Compulsory Social Security</i>	758,94	844,50	907,12 ^r	959,94 ^r	949,83
P	Jasa Pendidikan/ <i>Education</i>	485,15	530,26	571,36 ^r	612,04 ^r	633,96
Q	Jasa Kesehatan dan Kegiatan Sosial/ <i>Human Health and Social Work Activities</i>	122,04	133,32	142,36 ^r	154,74	189,18
R,S,T,U	Jasa Lainnya/ <i>Other Services Activities</i>	310,06	333,33	362,28	393,49	331,35
Produk Domestik Regional Bruto/<i>Gross Domestic Regional Product</i>		8 312,00	9 060,47	10 312,52	11 996,40	11 655,13

Catatan/Note: x: Angka Sementara/*Preliminary Figures*

xx: Angka Sangat Sementara/*Very Preliminary Figures*

Sumber/Source: BPS, berbagai sensus, survei dan sumber lain/*BPS-Statistics Indonesia, various census, survey, and other sources*

Tabel
Table 12.2

Produk Domestik Regional Bruto Atas Dasar Harga Konstan 2010 Menurut Lapangan Usaha (miliar rupiah) di Kabupaten Kulon Progo, 2016–2020
Gross Regional Domestic Product at 2010 Constant Market Prices by Industry (billion rupiahs) in Kulon Progo Regency, 2016–2020

Lapangan Usaha/Industry	2016	2017	2018	2019^x	2020^{xx}
(1)	(2)	(3)	(4)	(5)	(6)
A Pertanian, Kehutanan, dan Perikanan/ <i>Agriculture, Forestry, and Fishing</i>	1 155,84	1 178,30	1 196,63	1 217,36 ^t	1 225,24
B Pertambangan dan Penggalian/ <i>Mining and Quarrying</i>	93,34	106,25	134,56	138,95	127,05
C Industri Pengolahan/ <i>Manufacturing</i>	829,27	892,97	963,53	1 014,22 ^t	978,20
D Pengadaan Listrik dan Gas/ <i>Electricity and Gas</i>	7,13	7,40	7,68	8,30	8,20
E Pengadaan Air; Pengelolaan Sampah, Limbah, dan Daur Ulang/ <i>Water Supply; Sewerage, Waste Management, and Remediation Activities</i>	8,72	9,12	9,62 ^t	10,47	10,69
F Konstruksi/ <i>Construction</i>	563,69	632,72	1 010,66	1 704,37 ^t	1 390,05
G Perdagangan Besar dan Eceran; Reparasi Mobil dan Sepeda Motor/ <i>Wholesale and Retail Trade; Repair of Motor Vehicles and Motorcycles</i>	904,62	977,56	1 045,25 ^t	1 099,46 ^t	1 081,96
H Transportasi dan Pergudangan/ <i>Transportation and Storage</i>	544,96	564,61	603,97	668,05 ^t	651,57
I Penyediaan Akomodasi dan Makan Minum/ <i>Accommodation and Food Service Activities</i>	244,03	256,64	274,28 ^t	296,82 ^t	281,61
J Informasi dan Komunikasi/ <i>Information and Communication</i>	430,83	456,08	489,53	516,72	605,44
K Jasa Keuangan dan Asuransi/ <i>Financial and Insurance Activities</i>	197,98	200,12	213,00	230,09 ^t	218,87
L Real Estat/ <i>Real Estate Activities</i>	238,85	254,09	268,08	284,16 ^t	297,39

Lanjutan Tabel/*Continued Table* 12.2

Lapangan Usaha/Industry		2016	2017	2018	2019^x	2020^{xx}
(1)		(2)	(3)	(4)	(5)	(6)
M,N	Jasa Perusahaan/ <i>Business Activities</i>	21,56	22,68	24,01	25,87 ^r	26,54
O	Administrasi Pemerintahan, Pertahanan, dan Jaminan Sosial Wajib/ <i>Public Administration and Defence; Compulsory Social Security</i>	545,21	571,32	596,14	616,53	596,45
P	Jasa Pendidikan/ <i>Education</i>	419,14	449,16	473,84	495,44	501,58
Q	Jasa Kesehatan dan Kegiatan Sosial/ <i>Human Health and Social Work Activities</i>	102,76	109,62	115,83	122,34	144,68
R,S,T,U	Jasa Lainnya/ <i>Other Services Activities</i>	272,74	284,76	301,79	321,59	269,25
Produk Domestik Regional Bruto/Gross Domestic Regional Product		6 580,68	6 973,41	7 728,41^r	8 770,75^r	8 414,75

Catatan/Note: x: Angka Sementara/*Preliminary Figures*

xx: Angka Sangat Sementara/*Very Preliminary Figures*

Sumber/Source: BPS, berbagai sensus, survei dan sumber lain/*BPS-Statistics Indonesia, various census, survey, and other sources*

Tabel
Table 12.3

Distribusi Persentase Produk Domestik Regional Bruto Atas Dasar Harga Berlaku Menurut Lapangan Usaha di Kabupaten Kulon Progo, 2016–2020
Percentage Distribution of Gross Regional Domestic Product at Current Market Prices by Industry in Kulon Progo Regency, 2016–2020

Lapangan Usaha/Industry	2016	2017	2018	2019^x	2020^{xx}
(1)	(2)	(3)	(4)	(5)	(6)
A Pertanian, Kehutanan, dan Perikanan/ <i>Agriculture, Forestry, and Fishing</i>	19,92	19,04	17,63 ^r	15,89 ^r	16,81
B Pertambangan dan Penggalian/ <i>Mining and Quarrying</i>	1,39	1,45	1,63 ^r	1,48	1,44
C Industri Pengolahan/ <i>Manufacturing</i>	12,32	12,41	12,03 ^r	11,01 ^r	11,2
D Pengadaan Listrik dan Gas/ <i>Electricity and Gas</i>	0,08	0,09	0,09	0,08	0,08
E Pengadaan Air; Pengelolaan Sampah, Limbah, dan Daur Ulang/ <i>Water Supply; Sewerage, Waste Management, and Remediation Activities</i>	0,13	0,13	0,12	0,12	0,12
F Konstruksi/ <i>Construction</i>	8,52	9,10	13,35 ^r	19,91 ^r	16,83
G Perdagangan Besar dan Eceran; Reparasi Mobil dan Sepeda Motor/ <i>Wholesale and Retail Trade; Repair of Motor Vehicles and Motorcycles</i>	13,62	13,94	13,47 ^r	12,36	12,74
H Transportasi dan Pergudangan/ <i>Transportation and Storage</i>	8,04	7,83	7,50	7,56 ^r	7,75
I Penyediaan Akomodasi dan Makan Minum/ <i>Accommodation and Food Service Activities</i>	3,87	3,86	3,66 ^r	3,44	3,37
J Informasi dan Komunikasi/ <i>Information and Communication</i>	4,98	4,98	4,74	4,29	5,16
K Jasa Keuangan dan Asuransi/ <i>Financial and Insurance Activities</i>	3,29	3,17	3,07	2,91 ^r	2,83
L Real Estat/ <i>Real Estate Activities</i>	3,38	3,37	3,21	3,02 ^r	3,33

Lanjutan Tabel/*Continued Table* 12.3

Lapangan Usaha/Industry	2016	2017	2018	2019^x	2020^{xx}
(1)	(2)	(3)	(4)	(5)	(6)
M,N Jasa Perusahaan/ <i>Business Activities</i>	0,28	0,28	0,26	0,25 [']	0,27
O Administrasi Pemerintahan, Pertahanan, dan Jaminan Sosial Wajib/ <i>Public Administration and Defence; Compulsory Social Security</i>	9,13	9,32	8,80	8,00 [']	8,15
P Jasa Pendidikan/ <i>Education</i>	5,84	5,85	5,54 [']	5,10	5,44
Q Jasa Kesehatan dan Kegiatan Sosial/ <i>Human Health and Social Work Activities</i>	1,47	1,47	1,38	1,29	1,62
R,S,T,U Jasa Lainnya/ <i>Other Services Activities</i>	3,73	3,68	3,51	3,28 [']	2,84
Produk Domestik Regional Bruto/<i>Gross Domestic Regional Product</i>	100,00	100,00	100,00	100,00	100,00

Catatan/*Note*: x: Angka Sementara/*Preliminary Figures*

xx: Angka Sangat Sementara/*Very Preliminary Figures*

Sumber/*Source*: BPS, berbagai sensus, survei dan sumber lain/*BPS-Statistics Indonesia, various census, survey, and other sources*

Tabel
Table 12.4

Laju Pertumbuhan Produk Domestik Regional Bruto Atas Dasar Harga Konstan 2010 Menurut Lapangan Usaha (persen) di Kabupaten Kulon Progo, 2016–2020
Growth Rate of Gross Regional Domestic Product at 2010 Constant Market Prices by Industry (percent) in Kulon Progo Regency, 2016–2020

Lapangan Usaha/Industry	2016	2017	2018	2019 ^x	2020 ^{xx}
(1)	(2)	(3)	(4)	(5)	(6)
A Pertanian, Kehutanan, dan Perikanan/ <i>Agriculture, Forestry, and Fishing</i>	1,49	1,94	1,56	1,73 ¹	0,65
B Pertambangan dan Penggalian/ <i>Mining and Quarrying</i>	1,46	13,83	26,64	3,26	-8,56
C Industri Pengolahan/ <i>Manufacturing</i>	5,98	7,68	7,90	5,26 ¹	-3,55
D Pengadaan Listrik dan Gas/ <i>Electricity and Gas</i>	14,89	3,73	3,90	8,06	-1,27
E Pengadaan Air; Pengelolaan Sampah, Limbah, dan Daur Ulang/ <i>Water Supply; Sewerage, Waste Management, and Remediation Activities</i>	2,28	4,65	5,41 ¹	8,88 ¹	2,07
F Konstruksi/ <i>Construction</i>	6,21	12,25	59,73	68,64 ¹	-18,44
G Perdagangan Besar dan Eceran; Reparasi Mobil dan Sepeda Motor/ <i>Wholesale and Retail Trade; Repair of Motor Vehicles and Motorcycles</i>	6,59	8,06	6,92 ¹	5,19	-1,59
H Transportasi dan Pergudangan/ <i>Transportation and Storage</i>	2,57	3,60	6,97	10,61 ¹	-2,47
I Penyediaan Akomodasi dan Makan Minum/ <i>Accommodation and Food Service Activities</i>	5,57	5,17	6,87 ¹	8,22 ¹	-5,13
J Informasi dan Komunikasi/ <i>Information and Communication</i>	8,07	5,86	7,33	5,56	17,17
K Jasa Keuangan dan Asuransi/ <i>Financial and Insurance Activities</i>	4,22	1,08	6,44	8,02 ¹	-4,88
L Real Estat/ <i>Real Estate Activities</i>	5,26	6,38	5,51	6,00 ¹	4,65

Lanjutan Tabel/*Continued Table* 12.4

Lapangan Usaha/Industry		2016	2017	2018	2019^x	2020^{xx}
(1)		(2)	(3)	(4)	(5)	(6)
M,N	Jasa Perusahaan/ <i>Business Activities</i>	3,20	5,21	5,87	7,75	2,58
O	Administrasi Pemerintahan, Pertahanan, dan Jaminan Sosial Wajib/ <i>Public Administration and Defence; Compulsory Social Security</i>	6,21	4,79	4,35	3,42	-3,26
P	Jasa Pendidikan/ <i>Education</i>	3,38	7,16	5,49	4,56	1,24
Q	Jasa Kesehatan dan Kegiatan Sosial/ <i>Human Health and Social Work Activities</i>	5,39	6,68	5,67	5,61	18,27
R,S,T,U	Jasa Lainnya/ <i>Other Services Activities</i>	5,21	4,41	5,98	6,56	-16,28
Produk Domestik Regional Bruto/<i>Gross Domestic Regional Product</i>		4,76	5,97	10,83[']	13,49	-4,06

Catatan/Note: x: Angka Sementara/*Preliminary Figures*

xx: Angka Sangat Sementara/*Very Preliminary Figures*

Sumber/Source: BPS, berbagai sensus, survei dan sumber lain/*BPS-Statistics Indonesia, various census, survey, and other sources*

Tabel
Table 12.5

Produk Domestik Regional Bruto Atas Dasar Harga Berlaku Menurut Jenis Pengeluaran di Kabupaten Kulon Progo (miliar rupiah), 2016–2019*
Gross Regional Domestic Product at Current Market Prices by Type of Expenditure Kulon Progo Regency (billion rupiahs), 2016–2019*

Komponen Pengeluaran/ Expenditures Group		2016	2017	2018 ^x	2019 ^{xx}
(1)	(2)	(3)	(4)	(5)	
1	Pengeluaran Konsumsi Rumah Tangga/ <i>Households Consumption Expenditure</i>	5 968,53	6 504,29	6 931,08	7 386,88
2	Pengeluaran Konsumsi LNPRT/ <i>NPISHs Consumption Expenditure</i>	272,64	329,78	357,31	403,73
3	Pengeluaran Konsumsi Pemerintah/ <i>Government Consumption Expenditure</i>	1 470,71	1 579,71	1 727,10	1 818,95
4	Pembentukan Modal Tetap Bruto / <i>Gross Fixed Capital Formation</i>	2 630,35	3 085,33	4 599,80	8 366,36
5	Perubahan Inventori/ <i>Changes in Inventories</i>	49,95	52,92	50,06	48,88
6	Net Ekspor Barang dan Jasa/ <i>Net Export of Goods and Services</i>	-2 080,17	-2 491,57	-3 347,09	-6 007,88
Pendapatan Domestik Regional Bruto/<i>Gross Regional Domestic Product</i>		8 312,00	9 060,47	10 318,26	12 016,93

Catatan/Note: x: Angka Sementara/*Preliminary Figures*

xx: Angka Sangat Sementara/*Very Preliminary Figures*

*Terdapat perbedaan angka dengan PDRB Menurut Lapangan Usaha, dikarenakan belum dilaksanakan rekonsiliasi /
There are differences in figures with GRDP according to business fields, because reconciliation has not been carried out

Sumber/Source: BPS, berbagai sensus, survei dan sumber lain/*BPS-Statistics Indonesia, various census, survey, and other sources*

Tabel
Table 12.6

Produk Domestik Regional Bruto Atas Dasar Harga Konstan 2010 Menurut Jenis Pengeluaran di Kabupaten Kulon Progo (miliar rupiah), 2016–2019*
Gross Regional Domestic Product at 2010 Constant Market Prices by Type of Expenditure Kulon Progo Regency (billion rupiahs), 2016–2019*

Komponen Pengeluaran/ Expenditures Group		2016	2017	2018^x	2019^{xx}
(1)		(2)	(3)	(4)	(5)
1	Pengeluaran Konsumsi Rumah Tangga/ <i>Households Consumption Expenditure</i>	4 146,62	4 357,87	4 527,48	4 699,35
2	Pengeluaran Konsumsi LNPRT/ <i>NPISHs Consumption Expenditure</i>	202,00	227,45	232,42	255,48
3	Pengeluaran Konsumsi Pemerintah/ <i>Government Consumption Expenditure</i>	1 047,41	1 074,40	1 111,83	1 147,81
4	Pembentukan Modal Tetap Bruto / <i>Gross Fixed Capital Formation</i>	1 847,73	2 032,61	2 792,88	4 713,93
5	Perubahan Inventori/ <i>Changes in Inventories</i>	41,26	42,35	39,47	37,99
6	Net Ekspor Barang dan Jasa/ <i>Net Export of Goods and Services</i>	-704,34	-761,27	-974,50	-8 772,58
Pendapatan Domestik Regional Bruto/<i>Gross Regional Domestic Product</i>		6 580,68	6 973,41	7 729,57	8 772,58

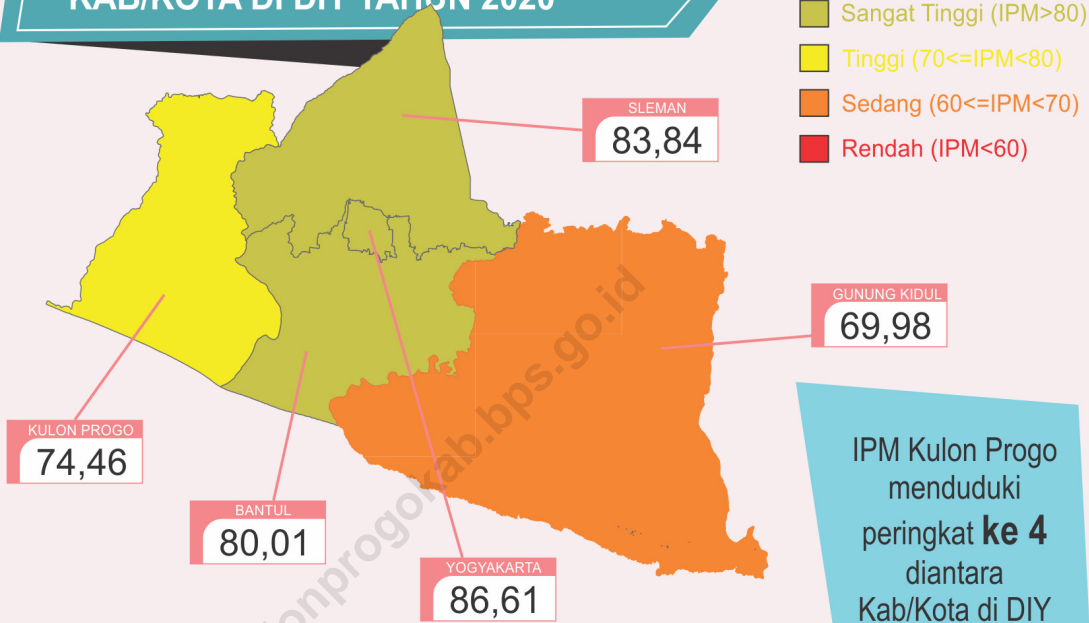
Catatan/Note: x: Angka Sementara/*Preliminary Figures*

xx: Angka Sangat Sementara/*Very Preliminary Figures*

*Terdapat perbedaan angka dengan PDRB Menurut Lapangan Usaha, dikarenakan belum dilaksanakan rekonsiliasi /
There are differences in figures with GRDP according to business fields, because reconciliation has not been carried out

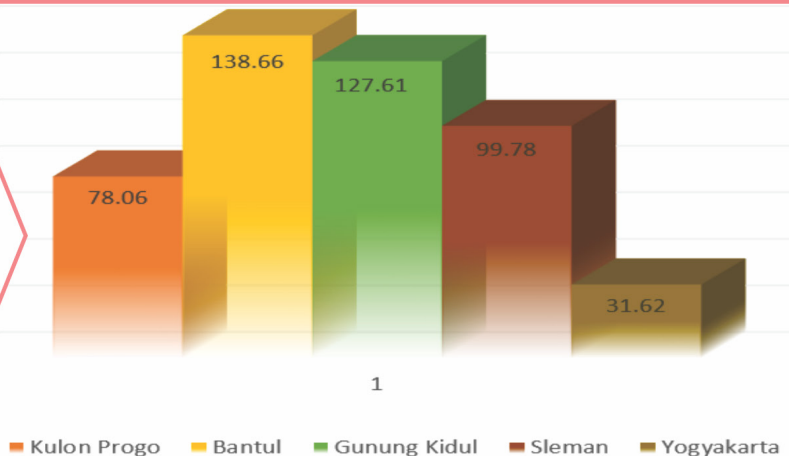
Sumber/Source: BPS, berbagai sensus, survei dan sumber lain/*BPS-Statistics Indonesia, various census, survey, and other sources*

INDEKS PEMBANGUNAN MANUSIA KAB/KOTA DI DIY TAHUN 2020



Laju Pertumbuhan PDRB di Kab/Kota se-DIY mengalami **pertumbuhan negatif**

Jumlah penduduk miskin di Kab/Kota se-DIY (000 Jiwa) Tahun 2020



PENJELASAN TEKNIS

1. Sumber data yang digunakan dalam bab ini berasal dari Badan Pusat Statistik Republik Indonesia (BPS-RI).
2. Penduduk adalah semua orang yang berdomisili di wilayah geografis Republik Indonesia selama 6 bulan atau lebih dan atau mereka yang berdomisili kurang dari 6 bulan tetapi bertujuan untuk menetap.
3. Data jumlah penduduk bersumber dari data proyeksi Sensus Penduduk 2010. Data tersebut memproyeksikan dari tahun 2010-2035.
4. Laju Pertumbuhan Ekonomi merupakan tabel turunan dari perhitungan Pendapatan Regional Bruto (PDRB). Produk Domestik Regional Bruto atas dasar harga pasar adalah jumlah nilai tambah bruto (gross value added) yang timbul dari seluruh sektor perekonomian di suatu wilayah. Nilai tambah adalah nilai yang ditambahkan dari kombinasi faktor produksi dan bahan baku dalam proses produksi. Penghitungan nilai tambah adalah nilai produksi (output) dikurangi biaya antara. Nilai tambah bruto di sini mencakup komponen-komponen pendapatan faktor (upah dan gaji, bunga, sewa tanah dan keuntungan), penyusutan dan pajak tidak langsung neto. Jadi dengan menjumlahkan nilai

TECHNICAL NOTES

1. *Source of data used in this chapter comes from the BPS Statistics Indonesia (BPS-RI).*
2. *Residents are all people who live in the geographical area of the Republic of Indonesia for 6 months or more and or who are domiciled for less than 6 months but aim to settle.*
3. *Data on population is sourced from the 2010 Population Census projection data. The data is projected from 2010-2035.*
4. *Economic Growth Rate is a derived table from the calculation of Gross Regional Income (GRDP). Gross Regional Domestic Product at market prices is the amount of gross value added arising from all economic sectors in a region. Added value is the value added from a combination of factors of production and raw materials in the production process. Value added calculation is the value of production (output) minus the intermediate costs. Gross value added here includes components of income factors (wages and salaries, interest, land rent and profits), depreciation and net indirect taxes. So by adding up the gross added value of each sector and adding up the gross added value of all these sectors, a Gross Regional Domestic*

tambah bruto dari masing-masing sektor dan menjumlahkan nilai tambah bruto dari seluruh sektor tadi, akan diperoleh Produk Domestik Regional Bruto atas dasar harga pasar.

5. Penghitungan penduduk miskin berasal dari Survei Sosial Ekonomi Nasional (Susenas). Susenas dilaksanakan oleh BPS pada bulan Maret dan Bulan September setiap tahunnya. Survei Sosial Ekonomi Nasional (Susenas) merupakan salah satu survei rutin Badan Pusat Statistik (BPS) yang menjadi sumber data utama untuk kegiatan pembangunan di bidang sosial dan ekonomi. Indikator yang dihasilkan dari susenas menjadi rujukan utama memantau perkembangan pencapaian Sustainable Development Goals (SDGs) setiap tahunnya hingga tahun 2030.
6. Indeks Pembangunan Manusia (IPM) menjelaskan bagaimana penduduk dapat mengakses hasil pembangunan dalam memperoleh pendapatan, kesehatan, pendidikan, dan sebagainya. IPM diperkenalkan oleh United Nations Development Programme (UNDP) pada tahun 1990 dan dipublikasikan secara berkala dalam laporan tahunan Human Development Report (HDR). Komponen pembentuk IPM yaitu : Angka Harapan Hidup, Pendidikan, dan Standar layak hidup.

Product will be obtained at the market price.

5. *The calculation of the poor population comes from the National Socio-Economic Survey (Susenas). Susenas is carried out by Statistics-Indonesia in March and September each year. The National Socio-Economic Survey (Susenas) is one of the regular surveys of Statistics-Indonesia which is the main source of data for development activities in the social and economic fields. Indicators generated from the National Socio-Economic Survey become the main reference for monitoring the progress of achieving Sustainable Development Goals (SDGs) every year until 2030.*
6. *The Human Development Index (HDI) explains how the population can access the results of development in obtaining income, health, education, and so on. HDI was introduced by the United Nations Development Program (UNDP) in 1990 and is published regularly in the annual Human Development Report (HDR) report. The components that make up HDI are: Life Expectancy, Education, and Living Standard.*

Gambar 13.1
Figures

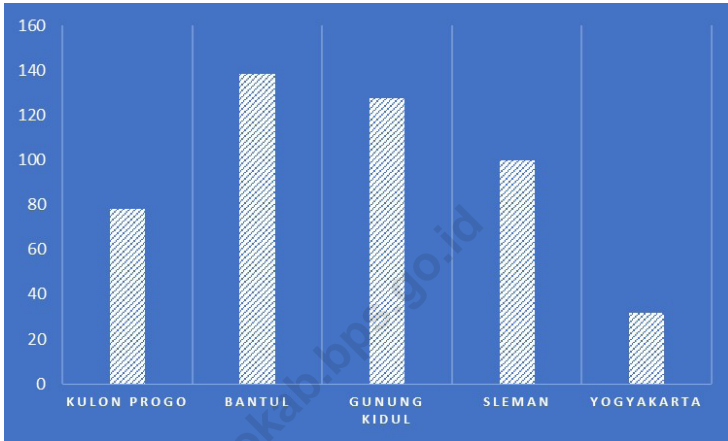
Persentase Penduduk menurut Kabupaten/Kota di Provinsi D.I. Yogyakarta (%), 2016-2020
Percentage of Population by Distrct in D.I. Yogyakarta Province (%), 2016-2020



Sumber/Source: Badan Pusat Statistik Provinsi D.I. Yogyakarta / BPS-Statistics ipf D.I. Yogyakarta Province

Gambar
Figures 13.2

**Jumlah Penduduk Miskin menurut Kabupaten/Kota di
Provinsi D.I. Yogyakarta, Maret 2020**
**Number of Poor People by Regency in D.I. Yogyakarta
Province, March 2020**



Sumber/Source: Badan Pusat Statistik Provinsi D.I. Yogyakarta / BPS-Statistics ipf D.I. Yogyakarta Province

Tabel
Table 13.1**Jumlah Penduduk menurut Kabupaten/Kota di Provinsi
D.I. Yogyakarta, 2016-2020**
**Number of Population by District in D.I. Yogyakarta
Province, 2016-2020**

Kabupaten/Kota Regency/Municipality	2016	2017	2018	2019	2020
(1)	(2)	(3)	(4)	(5)	(6)
Kulon Progo	416 683	421 295	425 758	430 220	436 395
Bantul	983 527	995 264	1 006 692	1 018 402	985 770
Gunung Kidul	722 479	729 364	736 210	742 731	747 161
Sleman	1 180 479	1 193 512	1 206 714	1 219 640	1 125 804
Yogyakarta	417 744	422 732	427 498	431 939	373 589
D.I. Yogyakarta	3 720 912	3 762 167	3 802 872	3 842 932	3 668 719

Sumber/Source: BPS, Sensus Penduduk (SP) 2010 dan Proyeksi Penduduk Indonesia 2010-2035/ BPS-Statistics Indonesia, 2010 Population Census and Indonesia Population Projection 2010-2035

Tabel
Table 13.2

Laju Pertumbuhan Produk Domestik Regional Bruto Atas Dasar Harga Konstan 2010 Menurut Kabupaten/Kota di Provinsi D.I. Yogyakarta (persen), 2016-2020
Growth Rate of Gross Regional Domestic Product at 2010 Constant Market Prices by District in D.I. Yogyakarta Province (percent), 2016-2020

Kabupaten/Kota Regency/Municipality	2016	2017	2018	2019	2020
(1)	(2)	(3)	(4)	(5)	(6)
Kulon Progo	4,76	5,97	10,84	13,49	-4,06
Bantul	5,06	5,10	5,47	5,53	-1,66
Gunung Kidul	4,89	5,00	5,16	5,33	-0,68
Sleman	5,25	5,35	6,42	6,49	-3,91
Yogyakarta	5,11	5,24	5,49	5,96	-2,42
D.I. Yogyakarta	5,17	4,95	5,05	6,60	-2,69

Sumber/Source: Badan Pusat Statistik Provinsi D.I. Yogyakarta / BPS-Statistics ipf D.I. Yogyakarta Province

Tabel
Table 13.3

**Jumlah Penduduk Miskin menurut Kabupaten/Kota di
Provinsi D.I. Yogyakarta (ribu) , Maret 2016-2020**
**Number of Poor People by Regency in D.I. Yogyakarta
Province (Thousand), March 2016-2020**

Kabupaten/Kota Regency/Municipality	2016	2017	2018	2019	2020
(1)	(2)	(3)	(4)	(5)	(6)
Kulon Progo	84,34	84,17	77,72	74,62	78,06
Bantul	142,76	139,67	134,84	131,15	138,66
Gunung Kidul	139,15	135,74	125,76	123,08	127,61
Sleman	96,63	96,75	92,04	90,17	99,78
Yogyakarta	32,06	32,20	29,75	29,45	31,62
D.I. Yogyakarta	494,94	488,53	460,10	448,47	475,72

Sumber/Source: Badan Pusat Statistik Provinsi D.I. Yogyakarta / BPS-Statistics ipf D.I. Yogyakarta Province

Tabel
Table 13.4

**Indeks Pembangunan Manusia Menurut Kabupaten/Kota
di Provinsi D.I. Yogyakarta, 2016–2020**
*Human Development Index by Regency/Municipality in D.I.
Yogyakarta Province, 2016–2020*

Kabupaten/Kota Regency/Municipality	2016	2017	2018	2019	2020
(1)	(2)	(3)	(4)	(5)	(6)
Kulon Progo	72,38	73,23	73,76	74,44	74,46
Bantul	78,42	78,67	79,45	80,01	80,01
Gunung Kidul	67,82	68,73	69,24	69,96	69,98
Sleman	82,15	82,85	83,42	83,85	83,84
Yogyakarta	85,32	85,49	86,11	86,65	86,61
D.I. Yogyakarta	78,38	78,89	79,53	79,99	79,97

Sumber/Source: Badan Pusat Statistik Provinsi D.I. Yogyakarta / BPS-Statistics ipf D.I. Yogyakarta Province

DATA

MENCERDASKAN BANGSA

— *Enlighten The Nation* —



**BADAN PUSAT STATISTIK
KABUPATEN KULON PROGO**
BPS - Statistics of Kulon Progo Regency

Jl. KRT. Kertadiningratan-Mergosari-Pengasih, Kabupaten Kulon Progo
Telp (0274) 773066 FAX. (0274) 773129
Email : bps4301@bps.go.id Homepage : Kulonprogokab.bps.go.id

ISSN 0215.6040



9 770215 604003