

KABUPATEN BREBES DALAM ANGKA

Brebes Regency in Figures

2021



KABUPATEN BREBES DALAM ANGKA

Brebes Regency in Figures

2021



KABUPATEN BREBES DALAM ANGKA
Brebes Regency in Figures
2021

ISSN : 0215-5370
No. Publikasi/Publication Number : 33290.2103
Katalog /Catalog : 1102001.3329

Ukuran Buku/Book Size : 14,8 cm x 21 cm
Jumlah Halaman/Number of Pages : xxxvi + 402 hal/pages

Naskah/Manuscript :
BPS Kabupaten Brebes
BPS-Statistics of Brebes Regency

Penyunting/Editor :
BPS Kabupaten Brebes
BPS-Statistics of Brebes Regency

Gambar Kover/Cover Design :
Seksi Integrasi Pengolahan dan Diseminasi Statistik
Section of Integration Processing and Statistics Dissemination

Ilustrasi Kover/Cover Illustration :
Seksi Integrasi Pengolahan dan Diseminasi Statistik
Section of Integration Processing and Statistics Dissemination

Diterbitkan oleh/Published by :
©BPS Kabupaten Brebes/BPS-Statistics of Brebes Regency
Dicetak oleh/Printed by:
Percetakan Kejambon Tegal

Dilarang mengumumkan, mendistribusikan, mengomunikasikan, dan/atau menggandakan sebagian atau seluruh isi buku ini untuk tujuan komersil tanpa izin tertulis dari Badan Pusat Statistik.

Prohibited to announce, distribute, communicate, and/or copy part or all of this book for commercial purpose without permission from BPS-Statistics Indonesia.

PETA WILAYAH KABUPATEN BREBES
MAP OF BREBES REGENCY



KEPALA BPS KABUPATEN BREBES
CHIEF STATISTICIAN OF BREBES REGENCY



Dra PRITA REXTIANA, M.M



KATA PENGANTAR

Brebes Dalam Angka 2021 merupakan publikasi tahunan yang diterbitkan oleh BPS Kabupaten Brebes. Publikasi ini memuat data tentang keadaan Geografi, Pemerintahan, Penduduk dan Ketenagakerjaan, Sosial dan Ekonomi Kabupaten Brebes. Oleh karena itu dengan data tersebut diharapkan dapat membantu melengkapi penyusunan rencana dan evaluasi pembangunan di Kabupaten Brebes.

Seperti pada tahun sebelumnya tahun ini publikasi Brebes Dalam Angka 2021 terbit lebih awal sebagai upaya peningkatan pelayanan kebutuhan data statistik bagi segenap Pengguna Data. Publikasi ini dapat terwujud berkat kerja sama dan bantuan dari berbagai pihak baik instansi pemerintah maupun swasta. Kepada semua pihak yang telah memberikan bantuan disampaikan penghargaan dan terima kasih yang sebesar – besarnya.

Akhirnya tanggapan dan saran yang bersifat konstruktif dari para pemakai sangat diharapkan untuk perbaikan publikasi yang akan datang. Semoga publikasi ini bermanfaat bagi kita semua.

Brebes, Februari 2021
Kepala BPS
Kabupaten Brebes


Dra PRITA REXTIANA, M.M



PREFACE

Brebes Regency in Figures 2021 is an annual publication written by BPS – Statistics of Brebes Regency. This publication include of data such as condition of geographic, government, Population and Employment, Social and Economic of Brebes regency. Therefore hopely it can help to equip compilation of development planning and evaluation in Brebes Regency.

This publication has been made possible with the assistance and contribution from several governmental institutions and private organizations. To all parties who have been involved in the preparation of thispublication, I would like to express my sincerest appreciation and gratitude.

Finally, Comments and constructive suggestions for the improvement of this publication are always welcome. May this publication will be beneficial for all.

*Brebes, February 2021
Chief Statistician of
Brebes Regency*

Dra PRITA REXTIANA, M.M

DAFTAR ISI / CONTENTS

	Halaman <i>Page</i>
Kata Pengantar/ <i>Preface</i>	vii
Daftar Isi/ <i>Contents</i>	ix
Daftar Tabel/ <i>List of Tables</i>	xi
Penjelasan Umum/ <i>Explanatory Notes</i>	xxxi
Daftar Singkatan/ <i>List of Abbreviations</i>	xxxiii
Statistik Kunci/ <i>Key Statistics</i>	xxxv
1. Geografi dan Iklim/ <i>Geography and Climate</i>	1
2. Pemerintahan/ <i>Government</i>	33
3. Penduduk dan Ketenagakerjaan/ <i>Population and Employment</i>	61
4. Sosial dan Kesejahteraan Rakyat/ <i>Social and Welfare</i>	89
5. Pertanian, Kehutanan, Peternakan, dan Perikanan/ <i>Agriculture, Forestry, Livestock, and Fishery</i>	205
6. Industri, Pertambangan, dan Energi/ <i>Industry, Mining, and Energy</i>	293
7. Pariwisata/ <i>Tourism</i>	303
8. Transportasi dan Komunikasi/ <i>Transportation and Communication</i>	313
9. Perbankan, Koperasi, dan Harga-harga / <i>Banking, Cooperative, and Prices</i>	327
10. Pengeluaran Penduduk/ <i>Population Expenditure</i>	341
11. Perdagangan/ <i>Trade</i>	351
12. Sistem Neraca Regional/ <i>System of Regional Accounts</i>	359
13. Perbandingan Antar Kabupaten/Kota/ <i>Regency/Municipal Comparison</i>	383

<https://brebeskab.bps.go.id>

DAFTAR TABEL/LIST OF TABLES

Halaman
Page

1.	GEOGRAFI DAN IKLIM/GEOGRAPHY AND CLIMATE	
1.1	KEADAAN GEOGRAFI	
	GEOGRAPHY CONDITION	
1.1.1	Luas Daerah dan Jumlah Pulau Menurut Kecamatan di Kabupaten Brebes, 2020 <i>Total Area and Number of Islands by Subdistrict in Brebes Regency 2020</i>	9
1.1.2	Tinggi Wilayah dan Jarak ke Ibukota Kabupaten Menurut Kecamatan di Kabupaten Brebes, 2020 <i>Altitude and Distance to the Capital of Regency by Subdistrict in Brebes Regency, 2020</i>	11
1.2	KEADAAN IKLIM	
	CLIMATE CONDITION	
1.2.1	Pengamatan Unsur Iklim Menurut Bulan Menurut Bulan di Stasiun Tegal, 2020..... <i>Observation of Climate Elements By Months at Tegal Station 2020</i>	12
1.2.2	Jumlah Hari Hujan per Bulan Menurut Bulan Menurut Kecamatan di Kabupaten Brebes, 2020 <i>Amount of Rainy Days by Month and Subdistricts in Brebes Regency, 2020</i>	15
2.	PEMERINTAHAN/GOVERNMENT	
2.1	WILAYAH ADMINISTRATIF	
	ADMINISTRATIVE AREA	
2.1.1	Jumlah Desa ¹ /Kelurahan Menurut Kecamatan di Kabupaten Brebes, 2015–2020 <i>Number of Villages¹/Kelurahan by Subdistrict in Brebes Regency, 2015–2020</i>	49
2.2	DEWAN PERWAKILAN RAKYAT DAERAH	

REGIONAL HOUSE OF REPRESENTATIVE

2.2.1 Jumlah Anggota Dewan Perwakilan Rakyat Daerah Menurut Partai Politik dan Jenis Kelamin di Kabupaten Brebes, 2020
Number of Regional House of Representatives's Members by Political Parties and Sex in Brebes Regency 2020 50

2.3 SUMBER DAYA MANUSIA

HUMAN RESOURCES

2.3.1 Jumlah Pegawai Negeri Sipil Menurut Jabatan dan Jenis Kelamin di Kabupaten Brebes, Desember 2019 dan Desember 2020
Number of Civil Servants by Occupation and Sex in Brebes Regency, December 2019 dan December 2020 51

2.3.2 Jumlah Pegawai Negeri Sipil Menurut Tingkat Pendidikan dan Jenis Kelamin di Kabupaten Brebes, Desember 2019 dan Desember 2020 / *Number of Civil Servants by Educational Level and Sex in Brebes Regency, December 2019 and December 2020*..... 53

2.3.3 Jumlah Pegawai Negeri Sipil Menurut Tingkat Kepangkatan dan Jenis Kelamin di Kabupaten Brebes, Desember 2019 dan Desember 2020/ *Number of Civil Servants by Hierarchy and Sex in Brebes Regency, December 2019 and December 2020*..... 55

2.4 KEUANGAN PEMERINTAH

GOVERNMENT FINANCE

2.4.1 Realisasi Pendapatan Pemerintah Kabupaten Brebes Menurut Jenis Pendapatan (ribu rupiah), 2017–2020
Actual Brebes Regency/Municipal Government Revenues by Kind of Revenues (thousand rupiahs), 2017–2020..... 57

2.4.2 Realisasi Belanja Pemerintah Kabupaten Brebes Menurut Jenis Belanja (ribu rupiah), 2017–2020
Actual Brebes Regency/Municipal Government Expenditures by Kind of Expenditures (thousand rupiahs), 2017–2020 59

3.	PENDUDUK DAN KETENAGAKERJAAN/ POPULATION AND EMPLOYMENT	
3.1	PENDUDUK POPULATION	
3.1.1	Penduduk, Laju Pertumbuhan Penduduk per Tahun, Distribusi Persentase Penduduk, Kepadatan Penduduk, Rasio Jenis Kelamin Penduduk Menurut Kecamatan di Kabupaten Brebes, 2020 <i>Population, Annual Population Growth Rate, Percentage Distribution of Population, Population Density, and Population Sex Ratio by Subdistrict in Brebes Regency, 2020</i>	71
3.2	KETENAGAKERJAAN EMPLOYMENT	
3.2.1	Jumlah Penduduk Berumur 15 Tahun Keatas Menurut Jenis Kegiatan Selama Seminggu yang Lalu dan Jenis Kelamin di Kabupaten Brebes, 2020 <i>Population Aged 15 Years and Over by Type of Activity During The Previous Week and Sex in Brebes Regency, 2020</i>	74
3.2.2	Penduduk Berumur 15 Tahun ke Atas Menurut Pendidikan Tertinggi yang Ditamatkan dan Jenis Kegiatan Selama Seminggu yang Lalu di Kabupaten Brebes, 2020 <i>Population 15 Years of Age and Over by Educational Attainment and Type of Activity During the Previous Week in Brebes Regency, 2020</i>	75
3.2.3	Penduduk Berumur 15 Tahun Ke Atas yang Bekerja Selama Seminggu yang Lalu Menurut Status Pekerjaan Utama dan Lapangan Kerja Utama di Kabupaten Brebes, 2020 <i>Population 15 Years of Age and Over who Worked During The Previous Week by Main Employment Status and Main Industry in Brebes Regency, 2020</i>	78
3.2.4	Penduduk Berumur 15 Tahun Ke Atas yang Bekerja Selama Seminggu yang Lalu Menurut Status Pekerjaan Utama dan Jenis Kelamin di Kabupaten Brebes, 2020 <i>Population 15 Years of Age and Over who Worked During The Previous Week by Main Employment Status and Sex in Brebes Regency, 2020</i>	79

3.2.5	Penduduk Berumur 15 Tahun ke Atas yang Bekerja Selama Seminggu yang Lalu Menurut Jumlah Jam Kerja pada Pekerjaan Utama dan Lapangan Pekerjaan Utama di Kabupaten Brebes, 2020 <i>Population 15 Years of Age and Over who Worked During The Previous Week by Total Working Hours on Main Job and Main Industry in Brebes Regency , 2020</i>	80
3.2.6	Penduduk Berumur 15 Tahun ke Atas yang Bekerja Selama Seminggu yang Lalu Menurut Lapangan Pekerjaan Utama dan Pendidikan Tertinggi yang Ditamatkan di Kabupaten Brebes, 2020 <i>Population 15 Years of Age and Over who Worked During The Previous Week by Main Industry and Educational Attainment in Brebes Regency, 2020</i>	81
3.2.7	Penduduk Berumur 15 Tahun Ke Atas yang Bekerja Selama Seminggu yang Lalu Menurut Jumlah Jam Kerja Pada Pekerjaan Utama dan Jenis Kelamin di Kabupaten Brebes, 2020 <i>Population 15 Years of Age and Over who Worked During The Previous Week by Total Working Hours on Main Job and Sex in Brebes Regency, 2020</i>	82
3.2.8	Penduduk Berumur 15 Tahun Ke Atas yang Bekerja Selama Seminggu yang Lalu Jumlah Jam Kerja Seluruhnya dan Jenis Kelamin di Kabupaten Brebes, 2020 <i>Population 15 Years of Age and Over who Worked During The Previous Week by Total Working Hours and Sex in Brebes Regency 2020</i>	83
3.2.9	Penduduk Berumur 15 Tahun Ke Atas yang Bekerja Selama Seminggu yang Lalu Menurut Kelompok Umur dan Jumlah Jam Kerja Seluruhnya di Kabupaten Brebes, 2020 <i>Population 15 Years of Age and Over who Worked During The Previous Week by Age Group and Total Working Hours in Brebes Regency 2020</i>	84
3.2.10	Penduduk Berumur 15 Tahun Keatas yang Bekerja Selama Seminggu yang Lalu Menurut Kelompok Umur dan Jenis Kelamindi Kabupaten Brebes, 2020 <i>Population 15 Years of Age and Over who Worked During The Previous Week by Age Group and Sex in Brebes Regency, 2020</i>	85

3.2.11	Penduduk Berumur 15 Tahun ke Atas yang Bekerja Selama Seminggu yang Lalu Menurut Status Pekerjaan Utama dan Pendidikan Tertinggi yang Ditamatkan di Kabupaten Brebes, 2020 <i>Population 15 Years of Age and Over who Worked During The Previous Week by Main Industry and Educational Attainment in Brebes Regency, 2020</i>	86
3.2.12	Penduduk Berumur 15 Tahun Ke Atas yang Bekerja Selama Seminggu yang Lalu Menurut Lapangan Pekerjaan Utama dan Jenis Kelamin di Kabupaten Brebes, 2020 <i>Population 15 Years of Age and Over who Worked During The Previous Week by Main Industry and Sex in Brebes Regency, 2020</i>	87
3.2.13	Jumlah Pencari Kerja Terdaftar Menurut Tingkat Pendidikan Tertinggi yang Ditamatkan dan Jenis Kelamin di Kabupaten Brebes, 2020 <i>Number of Registered Job Applicants by Educational Attainment and Sex in Brebes Regency, 2020</i>	88
4.	SOSIAL DAN KESEJAHTERAAN RAKYAT/SOCIAL AND WELFARE	
4.1	PENDIDIKAN	
	EDUCATION	
4.1.1	Jumlah Sekolah, Guru, dan Murid Taman Kanak-Kanak (TK) di Bawah Kementerian Pendidikan dan Kebudayaan Menurut Kecamatan di Kabupaten Brebes, 2019/2020 dan 2020/2020 <i>Number of Schools, Teachers, and Pupils in Kindergarten Under The Ministry of Education and Culture by Subdistrict in Brebes Regency , 2019/2020 dan 2020/2020</i>	103
4.1.2	Jumlah Sekolah, Guru, dan Murid Raudatul Athfal (RA) di Bawah Kementerian Agama Menurut Kecamatan di Kabupaten Brebes, 2019/2020 dan 2020/2020 <i>Number of Schools, Teachers, and Pupils in Raudatul Athfal (RA) Under The Ministry of Religious Affairs by Subdistrict in Brebes Regency, 2019/2020 dan 2020/2020</i>	109
4.1.3	Jumlah Sekolah, Guru, dan Murid Sekolah Dasar (SD) di Bawah Kementerian Pendidikan dan Kebudayaan Menurut Kecamatan di Kabupaten Brebes, 2019/2020 dan 2020/2020	

	<i>Number of Schools, Teachers, and Pupils in Primary Schools Under The Ministry of Education and Culture by Subdistrict in Brebes Regency, 2019/2020 dan 2020/2020</i>	111
4.1.4	Jumlah Sekolah, Guru, dan Murid Madrasah Ibtidaiyah (MI) di Bawah Kementerian Agama Menurut Kecamatan Menurut Kecamatan di Kabupaten Brebes, 2019/2020 dan 2020/2020 <i>Number of Schools, Teachers, and Pupils in Madrasah Ibtidaiyah (MI) Under The Ministry of Religious Affairs by Subdistrict in Brebes Regency, 2019/2020 dan 2020/2020</i>	117
4.1.5	Jumlah Sekolah, Guru, dan Murid Sekolah Menengah Pertama (SMP) di Bawah Kementerian Pendidikan dan Kebudayaan Menurut Kecamatan di Kabupaten Brebes, 2019/2020 dan 2020/2020 <i>Number of Schools, Teachers, and Pupils in Junior High Schools Under The Ministry of Education and Culture by Subdistrict in Brebes Regency, 2019/2020 dan 2020/2020</i>	123
4.1.6	Jumlah Sekolah, Guru, dan Murid Madrasah Tsanawiyah (MTs) di Bawah Kementerian Agama Menurut Kecamatan di Kabupaten Brebes, 2019/2020 dan 2020/2020 <i>Number of Schools, Teachers, and Pupils in Madrasah Tsanawiyah (MTs) Under The Ministry of Religious Affairs by Subdistrict in Brebes Regency, 2019/2020 dan 2020/2020</i>	129
4.1.7	Jumlah Sekolah, Guru, dan Murid Sekolah Menengah Atas (SMA) di Bawah Kementerian Pendidikan dan Kebudayaan Menurut Kecamatan di Kabupaten Brebes, 2019/2020 dan 2020/2020 <i>Number of Schools, Teachers, and Pupils in Senior High Schools Under The Ministry of Education and Culture by Subdistrict in Brebes Regency, 2019/2020 dan 2020/2020</i>	135
4.1.8	Jumlah Sekolah, Guru, dan Murid Sekolah Menengah Kejuruan (SMK) di Bawah Kementerian Pendidikan dan Kebudayaan Menurut Kecamatan di Kabupaten Brebes, 2019/2020 dan 2020/2020 <i>Number of Schools, Teachers, and Pupils in Vocational High Schools Under The Ministry of Education and Culture by Subdistrict in Brebes Regency, 2019/2020 dan 2020/2020</i>	141

4.1.9	Jumlah Sekolah, Guru, dan Murid Madrasah Aliyah (MA) di Bawah Kementerian Agama Menurut Kecamatan di Kabupaten Brebes, 2019/2020 dan 2020/2020 <i>Number of Schools, Teachers, and Pupils in Madrasah Aliyah (MA) Under the Ministry of Religious Affairs by Subdistrict in Brebes Regency, 2019/2020 dan 2020/2020.....</i>	147
4.1.10	Jumlah Desa ¹ /Kelurahan yang Memiliki Fasilitas Sekolah Menurut Kecamatan dan Tingkat Pendidikan di Kabupaten Brebes, 2014– 2020 <i>Number of Villages¹/Kelurahan Having Educational Facilities by Subdistrict and Educational Level in Brebes Regency, 2014– 2020.....</i>	153
4.1.11	Jumlah Perguruan Tinggi ¹ , Mahasiswa, dan Tenaga Pendidik (Negeri dan Swasta) di Bawah Kementerian Riset, Teknologi dan Pendidikan Tinggi Menurut Kecamatan, 2020 <i>Number of Villages¹/Kelurahan Having Educational Facilities by Subdistrict and Educational Level in Brebes Regency, 2014– 2020.....</i>	158
4.1.12	Jumlah Perguruan Tinggi ¹ , Mahasiswa, dan Tenaga Pendidik (Negeri dan Swasta) di Bawah Kementerian Agama Menurut Kecamatan, 2020 <i>Number of Universities¹, Students, and Lecturers (State and Private) Under the Ministry of Religious Affairs by Subdistrict 2020.....</i>	159
4.1.13	Persentase Penduduk Usia 7–24 Tahun Menurut Jenis Kelamin, Kelompok Umur Sekolah, dan Partisipasi Sekolah, 2018–2020 <i>Percentage of Population Aged 7–24 Years by Sex, School Age Group, and School Participation, 2020</i>	160
4.1.14	Angka Partisipasi Murni (APM) dan Angka Partisipasi Kasar (APK) Menurut Jenjang Pendidikan di Kabupaten Brebes, 2019 dan 2020 <i>Net Participation Rates and Gross Participation Rates by Educational Level in Brebes Regency, 2019 and 2020.....</i>	163
4.1.15	Persentase Penduduk Berumur 15 Tahun ke Atas yang Melek Huruf Menurut Kelompok Umur di Kabupaten Brebes, 2019 dan 2020 <i>Percentage of Literate People Aged 15 Years and Over by Age Group in Brebes Regency, 2019 and 2020.....</i>	165

4.2 KESEHATAN

HEALTH

4.2.1	Jumlah Desa ¹ /Kelurahan Yang Memiliki Sarana Kesehatan Menurut Kecamatan di Kabupaten Brebes, 2014–2020 <i>Number of Villages¹/Kelurahan Having Health Facilities by Subdistrict in Brebes Regency, 2014–2020</i>	167
4.2.2	Jumlah Tenaga Kesehatan Menurut Kecamatan di Kabupaten Brebes, 2020 <i>Number of Medical Personnel by Subdistrict in Brebes Regency, 2020 ..</i>	173
4.2.3	Jumlah Kasus HIV/AIDS, IMS, Diare, TB dan Malaria Menurut Kecamatan di Kabupaten Brebes, 2020 <i>Number of cases of HIV / AIDS, STIs, Diarrhea, Tuberculosis and Malaria, 2020</i>	174
4.2.4	Jumlah Rumah Sakit Umum, Rumah Sakit Khusus, Rumah Sakit/Rumah Bersalin, Puskesmas, Klinik/Balai Kesehatan, Posyandu, dan Polindes Menurut Kecamatan di Kabupaten Brebes 2019 dan 2020 <i>Number of General Hospital, Special Hospital, Maternity Hospital and Public Health Center, Medical Clinic, Integrated Service Post, Village maternity Cottage by Subdistrict in Brebes Regency, 2019 and, 2020</i>	177
4.2.5	Jumlah Bayi Lahir, Bayi Berat Badan Lahir Rendah (BBLR) Dirujuk dan Bergizi buruk Menurut Kecamatan Di Kabupaten Brebes, 2020 <i>Number of Births, Babies with Low Birth Weights (LBW), Treated LBW and Malnutrition Cases by Subdistrict In Brebes Regency, 2020</i>	178
4.3 AGAMA DAN SOSIAL LAINNYA		
RELIGION AND OTHER SOCIAL AFFAIRS		
4.3.1	Jumlah Penduduk Menurut Kecamatan di Kabupaten Brebes, 2020 <i>Population by Subdistrict and Religion in Brebes Regency, 2020</i>	179
4.3.2	Jumlah Tempat Peribadatan Menurut Kecamatan di Kabupaten Brebes, 2020 <i>Number of Places of Worship by Subdistrict in Brebes Regency, 2020...</i>	180

4.3.3	Jumlah Jemaah Haji yang Diberangkatkan ¹ ke Tanah Suci Mekah Menurut Kecamatan di Kabupaten Brebes, 2018–2020 <i>Number of Hajj Pilgrims Departured¹ to the Holyland of Mecca by n Brebes Regency, , 2018–2020.....</i>	181
4.3.4	Nikah, Talak dan Cerai Menurut Kecamatan di Kabupaten Brebes, 2018–2020 <i>Number of Marriages and Divorces in Brebes Regency, , 2018–2020</i>	182
4.3.5	Jumlah Perceraian Menurut Faktor dan Kecamatan di Kabupaten Brebes, 2020 <i>Number of Divorces by Factors and Subdistric in Brebes Regency, 2018–2020</i>	185
4.3.6	Jumlah Desa/Kelurahan yang Mengalami Bencana Alam ¹ Menurut Kecamatan di Kabupaten Brebes, 2018-2020 <i>Number of Villages¹/Kelurahan that Had Natural Disaster¹ in Brebes Regency, 2018–2020.....</i>	185
4.3.5	Jumlah Perceraian Menurut Faktor dan Kecamatan di Kabupaten Brebes, 2020 <i>Number of Divorces by Factors and Subdistric in Brebes Regency, 2018–2020</i>	185
4.3.6	Jumlah Korban yang Mengalami Bencana Alam Banjir Menurut Kecamatan di Kabupaten Brebes, 2020 <i>Number of Affected Experiencing Flooding Disaster, 2020.....</i>	187
4.3.7	Jumlah Korban Manusia yang Diakibatkan Bencana Alam Menurut Kecamatan di Kabupaten Brebes, 2020 <i>Number of Human Victim Due Disaster in Brebes Regency, 2020</i>	190
4.3.8	Jumlah Kerusakan Rumah yang Diakibatkan Bencana Alam Menurut Kecamatan di Kabupaten Brebes, 2020 <i>Number of Damaged Houses Due Disaster by Subdistrict in Brebes Regency, 2020</i>	193
4.3.9	Jumlah Penerima Bantuan (kepala keluarga) dan Anggaran Bantuan Sosial Pangan Menurut Kecamatan di Kabupaten Brebes, 2020 <i>Number of Aid Recipients (head of household) and Food Social Assistance Budget by Subdistrict in Brebes Regency, 2020.....</i>	196

4.3.10	Jumlah Kejahatan yang Dilaporkan, Risiko Penduduk Terjadi Tindak Pidana per 100.000 Penduduk, Persentase Penyelesaian Tindak Pidana, dan Selang Waktu Terjadinya Tindak Pidana Menurut Kepolisian Sektor, 2018–2020 <i>Crime Total, Crime Rate per 100,000 Population, Percentage of Crime Clearance, and Time Interval of Crime Occurance by Departmental (Sector) Police Office, 2018-2020</i>	197
4.3.11	Persentase Penyelesaian Tindak Pidana Menurut Kepolisian Sektor di Kabupaten Brebes, 2020 <i>Percentage of Crime Clearance Rate by Sudstrict Pollice Office in Brebes Regency, 2020</i>	201
4.4	KEMISKINAN POVERTY	
4.4.1	Garis Kemiskinan, Jumlah, dan Persentase Penduduk Miskin di Kabupaten Brebes, 2012–2020 <i>Poverty Line, Number, and Percentage of Poor People in Brebes Regency, 2020</i>	202
4.4.2	Indeks Kedalaman Kemiskinan dan Indeks Keparahan Kemiskinan di Kabupaten Brebes, 2012-2020 <i>Poverty Gap Index and Poverty Severity Index in Brebes Regency, 2012- 2020</i>	203
5.	PERTANIAN, KEHUTANAN, PETERNAKAN, DAN PERIKANAN/ AGRICULTURE, FORESTRY, LIVESTOCK, AND FISHERY	
5.1	PERTANIAN AGRICULTURE	
5.1.1	Luas Panen, Produktivitas, dan Produksi Padi Menurut Kecamatan di Kabupaten Brebes, (ha), 2020 <i>Harvested Area, Productivity, dan Production of Paddy by Subdistrict in Brebes Regency (ha), 2020</i>	221
5.1.2	Luas Panen, Produktivitas, dan Produksi Beras Menurut Kecamatan di Kabupaten Brebes, (ha), 2020 <i>Paddy and Rice Production 1 by Subdistrict in Brebes Regency (ha), 2020</i>	222

5.1.3	Produksi Jagung dan Kedelai Menurut Kecamatan di Kabupaten Brebes (ton), 2020 <i>Production of Maize and Soybeans by Subdistrict in Brebes Regency (ton) 2020</i>	223
5.2	HORTIKULTURA HORTICULTURE	
5.2.1	Luas Panen Tanaman Sayuran Menurut Kecamatan dan Jenis Tanaman di Kabupaten Brebes (ha), 2019 dan 2020 <i>Harvested Area of Vegetables by Subdistrict and Kind of Plant in Brebes Regency (ha), 2019 and 2020</i>	224
5.2.2	Produksi Tanaman Sayuran Menurut Kecamatan dan Jenis Tanaman di Kabupaten Brebes (ton), 2019 dan 2020 <i>Production of Vegetables by Subdistrict and Kind of Plant in Brebes Regency (ton), 2019 dan 2020</i>	227
5.2.3	Luas Panen Tanaman Sayuran dan Buah-buahan Semusim Menurut Jenis Tanaman di Kabupaten Brebes (ha), 2017–2020 <i>Harvested Area of Seasonal Vegetables and Fruits by Kind of Plant in Brebes Regency (ha), 2017–2020</i>	230
5.2.4	Produksi Tanaman Sayuran dan Buah-buahan Semusim Menurut Jenis Tanaman di Kabupaten Brebes (ton), 2017–2020 <i>Production of Seasonal Vegetables and Fruits by Kind of Plant in Brebes Regency (ha), 2017–2020</i>	231
5.2.5	Luas Panen Tanaman Biofarmaka Menurut Kecamatan dan Jenis Tanaman di Kabupaten Brebes (m ²), 2019 dan 2020 <i>Harvested Area of Medicinal Plants by Subdistrict and Kind of Plant in Brebes Regency (m²), 2019 and 2020</i>	232
5.2.6	Produksi Tanaman Biofarmaka Menurut Kecamatan dan Jenis Tanaman di Kabupaten Brebes (kg), 2019 and 2020 <i>Production of Medicinal Plants by Subdistrict and Kind of Plant in Brebes Regency (kg), 2019 and 2020</i>	234
5.2.7	Luas Panen Tanaman Biofarmaka Menurut Jenis Tanaman di Kabupaten Brebes (m ²), 2017–2020 <i>Harvested Area of Medicinal Plants by Kind of Plant in Brebes Regency (m²), 2017–2020</i>	236

5.2.8	Produksi Tanaman Biofarmaka Menurut Jenis Tanaman di Kabupaten Brebes (kg), 2017–2020 <i>Production of Medicinal Plants by Kind of Plant in Brebes Regency (kg), 2017–2020</i>	237
5.2.9	Luas Panen Tanaman Hias Menurut Kecamatan dan Jenis Tanaman di Kabupaten Brebes (m ²), 2019 and 2020 <i>Harvested Area of Ornamental Plants by Subdistrict and Kind of Plant in Brebes Regency (m²), 2019 and 2020</i>	239
5.2.10	Produksi Tanaman Hias Menurut Kecamatan dan Jenis Tanaman di Kabupaten Brebes (tangkai), 2019 and 2020 <i>Production of Ornamental Plants by Subdistrict and Kind of Plant in Brebes Regency (stalks), 2019 and 2020</i>	240
5.2.11	Luas Panen Tanaman Hias Menurut Jenis Tanaman di Kabupaten Brebes (m ²), 2017–2020 <i>Harvested Area of Ornamental Plants by Kind of Plant in Brebes Regency (m²), 2017–2020</i>	242
5.2.12	Produksi Tanaman Hias Menurut Jenis Tanaman di Kabupaten Brebes (tangkai), 2017–2020 <i>Production of Ornamental Plants by Kind of Plant n Brebes Regency (stalks), 2017–2020</i>	243
5.2.13	Produksi Buah-buahan Menurut Kecamatan dan Jenis Tanaman di Kabupaten Brebes (ton), 2019 and 2020 <i>Production of Fruits by Subdistrict and Kind of Plant in Brebes Regency (ton), 2019 and 2020</i>	244
5.2.14	Produksi Buah–Buahan dan Sayuran Tahunan Menurut Jenis Tanaman (ton) di Kabupaten Brebes, 2017–2020 <i>Production of Annual Fruits and Vegetables by Kind of Plant in Brebes Regency (ton), 2017–2020</i>	247
5.3	PERKEBUNAN	
	ESTATE CROPS	
5.3.1	Luas Areal Tanaman Perkebunan Menurut Kecamatan dan Jenis Tanaman di Kabupaten Brebes (ha), 2019 dan 2020 <i>Planted Area of Estate Crops by Subdistrict and Type of Crops in Brebes Regency (ha), 2019 dan 2020</i>	249

5.3.2	Produksi Perkebunan Menurut Kecamatan dan Jenis Tanaman di Kabupaten Brebes (ton), 2019 dan 2020 <i>Production of Estate by Subdistrict and Type of Crops in Brebes Regency (ton), 2019 and 2020.....</i>	253
5.4	KEHUTANAN FORESTRY	
5.4.1	Luas Kawasan Hutan Menurut Kecamatan di Kabupaten Brebes (ha) 2020 <i>Extent of Forest Area1 by Subdistic in Brebes Regency (ha) 2020</i>	257
5.4.2	Produksi Kayu Hutan Menurut Jenis Produksi di Kabupaten Brebes (m3) 2020 <i>Timber Production by Type of Product in Brebes Regency (m3), 2020</i>	259
5.5	PETERNAKAN LIVESTOCK	
5.5.1	Populasi Ternak Menurut Kecamatan dan Jenis Ternak di Kabupaten Brebes (ekor), 2019 dan 2020 <i>Livestock Population by Subdistic and Kind of Livestock in Brebes Regency (heads), 2019 and 2020.....</i>	260
5.5.2	Populasi Unggas Menurut Kecamatan dan Jenis Ternak di Kabupaten Brebes dan Jenis Unggas (ekor), 2019 dan 2020 <i>Poultry Population by Subdistic and Kind of Poultry in Brebes Regency (heads), 2019 and 2020.....</i>	263
5.5.3	Produksi Daging Ternak Menurut Kecamatan dan Jenis Ternak (ekor) di Kabupaten Brebes dan Jenis Ternak (kg), 2019 dan 2020 <i>Meat Production by Subdistic Kind of Livestock (kg) in Brebes Regency, 2019 and 2020.....</i>	265
5.5.4	Produksi Daging Unggas Menurut Kecamatan dan Jenis Ternak (ekor) dan Jenis Unggas (kg) di Kabupaten Brebes, 2019 dan 2020 <i>Poultry Meat Production by Subdistic and Kind of Poultry in Brebes Regency (kg), 2019 and 2020.....</i>	268
5.5.5	Produksi Telur Unggas dan Susu Sapi Menurut Kecamatan dan Jenis Ternak (ekor) di Kabupaten Brebes (ton), 2019 dan 2020 <i>Production of Poultry Eggs and Cow Milk by Subdistic in Brebes Regency (ton), 2019 and 2020.....</i>	270

5.6 PERIKANAN

FISHERY

5.6.1	Produksi dan Nilai Produksi Perikanan Tangkap Menurut Kecamatan di Kabupaten Brebes dan Jenis Penangkapan (ekor), 2020 <i>Production and Production Value of Fish Capture by Subdistric and Type of Captures in Brebes Regency 2020</i>	272
5.6.2	Produksi dan Nilai Produksi Perikanan Tangkap di Perairan Umum Menurut Kecamatan di Kabupaten Brebes dan Lokasi, 2020 <i>Production and Production Value of Inland Open Water Capture Fisheries by Subdistric and Location in Brebes Regency 2020</i>	274
5.6.3	Produksi dan Nilai Produksi Perikanan Budidaya Menurut Kecamatan dan Jenis Budidaya di Kabupaten Brebes, 2020 <i>Production and Production Value of Aquaculture by Subdistric and Type of Culture in Brebes Regency, 2020</i>	277
5.6.4	Produksi dan Nilai Produksi Perikanan Tangkap di Perairan Air Tawar Menurut Kecamatan dan Jenis Budidaya di Kabupaten Brebes, 2020 <i>Production and Production Value of Inland Freshwater Capture by Subdistric and Type of Culture in Brebes Regency, 2020</i>	284
5.6.5	Produksi Produksi Perikanan Budidaya Menurut Kecamatan dan Jenis Kegiatan di Kabupaten Brebes (Ton) 2020 <i>Production of Aquaculture by Subdistric and Type of Activity in Brebes Regency (Ton) 2020</i>	286
5.6.7	Produksi dan Nilai Produksi Perikanan Budidaya Menurut Kecamatan dan Jenis Komoditas Utama di Kabupaten Brebes 2020 <i>Production and Production Value of Aquaculture by Subdistric and Main Commodity in Brebes Regency 2020</i>	287
5.6.8	Produksi dan Nilai Produksi Perikanan Menurut Sub Sektor di Kabupaten Brebes, 2020 <i>Fishery Production and Production Value by Sub Sector in Brebes Regency, 2020</i>	291

**6. INDUSTRI, PERTAMBANGAN, DAN ENERGI/
INDUSTRY, MINING, AND ENERGY**

6.1	Jumlah Daya Terpasang, Produksi, dan Distribusi Listrik PT. PLN (Persero) pada Unit Layanan Pelanggan (ULP) di Kab Brebes, 2020 <i>Installed Electricity Power, Production, and Distribution of PT. PLN (Persero) by Customer Service Unit in Brebes Regency, 2020.....</i>	299
6.2	Jumlah Pelanggan Listrik pada pada Unit Layanan Pelanggan (ULP) PT PLN di Kabupaten Brebes, 2016-2020 <i>Number of Customers of Electricity Customers by Customer Service Unit in Brebes Regency, 2020.....</i>	300
6.3.1	Jumlah Pelanggan dan Air yang Disalurkan Menurut Kecamatan di Kabupaten Brebes, 2020 <i>Number of Customers and Distributed Water by Subdistrict in Brebes Regency, 2020</i>	301
6.3.2	Jumlah Pelanggan dan Air yang Disalurkan Tipe Pelanggan di Kabupaten Brebes, 2020 <i>Number of Customers and Distributed Water by Tyoe of Customer in Brebes Regency, 2020.....</i>	302
7.	PARIWISATA/TOURISM	
7.1	Jumlah Akomodasi Hotel Menurut Kecamatan di Kabupaten Brebes, 2019 dan 2020 <i>Number of Hotel Accomodations by Subdistrict in Brebes Regency, 2019 and 2020</i>	309
7.2	Jumlah Rumah Makan/Restoran Menurut Kecamatan di Kabupaten Brebes, 2019 dan 2020 <i>Number of Restaurants by Subdistrict in Brebes Regency, 2019–2020..</i>	310
7.3	Jumlah Wisatawan Mancanegara dan Domestik di Kabupaten Brebes, 2015–2020 <i>Number of International and Domestic Visitors in Brebes Regency, 2015–2020</i>	311
7.4	Jumlah Pengunjung, Pendapatan Penjualan dan Pendapatan Lain di Objek Wisata Kabupaten Brebes, 2020 <i>Number of Visitors, Sales Income, and Other Income in Brebes Tourism, 2020.....</i>	312

8.	TRANSPORTASI DAN KOMUNIKASI/ TRANSPORTATION AND COMMUNICATION	
8.1	TRANSPORTASI TRANSPORTATION	
8.1.1	Panjang Jalan Menurut Kecamatan dan Tingkat Kewenangan Pemerintahan di Kabupaten Brebes (km), 2020 <i>Length of Roads by Subdistrict and Level of Government Authority in Brebes Regency (km), 2020</i>	319
8.1.2	Panjang Jalan Menurut Kecamatan dan Jenis Permukaan Jalan di Kabupaten Brebes (km), 2020 <i>Length of Road by Subdistrict and Type of Road Surface in Brebes Regency (km), 2020</i>	320
8.1.3	Panjang Jalan Menurut Kabupaten/Kota dan Kondisi Jalan di Kabupaten Brebes (km), 2020 <i>Length of Road by Subdistrict and Road Conditions in Brebes Regency, 2020</i>	321
8.2	KOMUNIKASI COMMUNICATION	
8.2.1	Jumlah Kantor Pos Pemeriksa dan Cabang Luar Kota Menurut Kecamatan di Kabupaten Brebes, 2017–2020 <i>Number of Outer City Branch Post Offices by Subdistrict in Brebes Regency, 2017–2020</i>	323
8.2.2	Jumlah Menara Telekomunikasi Menurut Kecamatan di Kabupaten Brebes, 2017–2020 <i>Number of Telecommunication Towers by Subdistrict in Brebes Regency, 2017–2020</i>	324
8.2.3	Jumlah Daerah Blank-Spot Menurut Kecamatan di Kabupaten Brebes, 2020 <i>Number of Blank-Spot Areas by Subdistrict in Brebes Regency,2020</i>	325

9.	PERBANKAN, KOPERASI, DAN HARGA-HARGA/ BANKING, COOPERATIVE, AND PRICES	
9.1	Jumlah Koperasi Aktif Menurut Kecamatan di Kabupaten Brebes, 2017–2020 <i>Number of Active Cooperative by Subdistrict in Brebes Regency, 2017–2020</i>	333
9.2	Jumlah Koperasi Menurut Jenis Koperasi dan Kecamatan di Kabupaten Brebes, 2020 <i>Number of Cooperative by Kind of Cooperative and Subdistrict in Brebes Regency, 2020</i>	334
	HARGA-HARGA/PRICES	
9.3.1	Indeks Harga Konsumen per Bulan Menurut Kelompok Pengeluaran ¹ di Kota Tegal (2018=100), 2020 <i>Monthly Consumer Price Index by Expenditure Group in Tegal Municipality (2018=100), 2020</i>	335
9.3.2	Indeks Harga Konsumen (persen) per Bulan Menurut Kelompok Pengeluaran ¹ di Kota Tegal (2018=100), 2020 <i>Monthly Consumer Price Index (percent) by Expenditure Group in Tegal Municipality (2018=100), 2020</i>	338
10.	PENGELUARAN PENDUDUK/POPULATION EXPENDITURE	
10.1	Rata-rata Pengeluaran per Kapita Sebulan Menurut Kelompok Komoditas (rupiah) di Kabupaten Brebes, 2019 dan 2020 <i>Monthly Average Expenditure per Capita by Commodity Group (rupiahs) in Brebes Regency, 2019 and 2020</i>	347
10.2	Persentase Pengeluaran per Kapita Sebulan Menurut Kelompok Komoditas di Kabupaten Brebes, 2019 dan 2020 <i>Percentage of Monthly Expenditure per Capita by Commodity Group in Brebes Regency, 2019 and 2020</i>	348
10.3	Persentase Penduduk Menurut Golongan Pengeluaran Per Kapita Sebulan di Kabupaten Brebes, 2019 dan 2020 <i>Percentage of Population by Per Capita Spending Group a Month in Brebes Regency, 2019 and 2020</i>	349

10.4	Rata-rata Pengeluaran per Kapita Sebulan dan Distribusi Pengeluaran Kriteria Bank Dunia di Kabupaten Brebes, 2019 dan 2020 <i>Monthly Average Expenditure Per Capita by Expenditure Group in Brebes Regency, 2019 and 2020</i>	350
11.	PERDAGANGAN/TRADE	
11.1	Jumlah Sarana Perdagangan Menurut Jenisnya di Kabupaten Brebes, 2017–2020 <i>Number of Trading Facilities by Type of Facility in Brebes Regency, 2017–2020</i>	357
11.2	Jumlah Perusahaan Menurut Badan Hukum di Kabupaten Brebes, 2017–2020 <i>Number of Establishments by Type of Bussiness Entity in Brebes Regency, 2017–2020</i>	358
12.	SISTEM NERACA REGIONAL/SYSTEM OF REGIONAL ACCOUNTS	
12.1.	Produk Domestik Regional Bruto Atas Dasar Harga Berlaku Menurut Lapangan Usaha di Kabupaten Brebes (juta rupiah), 2016–2020 <i>Gross Regional Domestic Product at Current Market Prices by Industry in Brebes Regency (million rupiahs), 2016–2020</i>	365
12.2	Produk Domestik Regional Bruto Atas Dasar Harga Konstan 2010 Menurut Lapangan Usaha di Kabupaten Brebes (juta rupiah), 2016–2020 <i>Gross Regional Domestic Product at 2010 Constant Market Prices by Industry in Brebes Regency (million rupiahs), 2016–2020</i>	369
12.3	Distribusi Persentase Produk Domestik Regional Bruto Atas Dasar Harga Berlaku Menurut Lapangan Usaha di Kabupaten Brebes, 2016–2020 <i>Percentage Distribution of Gross Regional Domestic Product at Current Market Prices by Industry in Brebes Regency, 2016–2020</i>	373
12.4	Laju Pertumbuhan Produk Domestik Regional Bruto Atas Dasar Harga Konstan 2010 Menurut Lapangan Usaha di Kabupaten Brebes (persen), 2017–2020	

	<i>Growth Rate of Gross Regional Domestic Product at 2010 Constant Market Prices by Industry in Brebes Regency (percent), 2017–2020</i>	375
12.5	Produk Domestik Regional Bruto Atas Dasar Harga Berlaku Menurut Jenis Pengeluaran di Kabupaten Brebes (juta rupiah), 2015–2020 <i>Gross Regional Domestic Product at Current Market Prices by Type of Expenditure in Brebes Regency (million rupiahs), 2015–2020.....</i>	377
12.6	Produk Domestik Regional Bruto Atas Dasar Harga Konstan 2010 Menurut Jenis Pengeluaran di Kabupaten Brebes (juta rupiah), 2015–2020 <i>Gross Regional Domestic Product at 2010 Constant Market Prices by Type of Expenditure in Brebes Regency (million rupiahs), 2015–2020....</i>	379
12.7	Distribusi Persentase Produk Domestik Regional Bruto Atas Dasar Harga Berlaku Menurut Jenis Pengeluaran di Kabupaten Brebes, 2015–2020 <i>Percentage Distribution of Gross Regional Domestic Product at Current Market Prices by Type of Expenditure in Brebes Regency, 2015–2020.....</i>	381
12.8	Laju Pertumbuhan Produk Domestik Regional Bruto Atas Dasar Harga Konstan 2010 Menurut Jenis Pengeluaran di Kabupaten Brebes (persen), 2017–2020 <i>Growth Rate of Gross Regional Domestic Product at 2010 Constant Market Prices by Type of Expenditure in Brebes Regency (percent), 2017–2020</i>	382
13.	PERBANDINGAN ANTAR KABUPATEN/ KOTA/ REGENCY/MUNICIPAL COMPARISON	
13.1	Jumlah Penduduk Menurut Kabupaten/Kota di Provinsi Jawa Tengah (ribu), 2016–2020 <i>PPopulation by Regency/Municipality in Jawa Tengah Province (thousand), 2016–2020.....</i>	389
13.2	Laju Pertumbuhan Produk Domestik Regional Bruto Atas Dasar Harga Konstan 2010 Menurut Kabupaten/Kota di Provinsi Jawa Tengah (persen), 2016–2020 <i>Rate of Growth of Gross Regional Domestic Products at Constant</i>	

	Halaman Page
	391
13.3	393
13.4	395
13.5	397
13.6	399
13.7	401

PENJELASAN UMUM/EXPLANATORY NOTES

Tanda-tanda, satuan-satuan, dan lain-lainnya yang digunakan dalam publikasi ini adalah sebagai berikut:

Symbols, measurement units, and acronyms which are used in this publication, are as follows:

1. TANDA-TANDA/SYMBOLS

Data tidak tersedia/Data not available	: ...
Tidak ada atau nol /Null or zero	: -
Data dapat diabaikan/Data negligible	: 0
Tanda decimal/Decimal point	: ,
Data tidak dapat ditampilkan/Not applicable	: NA
Angka estimasi/Estimated figures	: e
Angka diperbaiki/Revised figures	: r
Angka sementara/Preliminary figures	: x
Angka sangat sementara/Very preliminary figures	: xx
Angka sangat sangat sementara/Very very preliminary figures	: xxx

2. SATUAN/UNITS

barel/barrel	: 158,99 liter/litres = 1/6,2898 m ³
hektar (ha)/hectare (ha)	: 10 000 m ²
kilometer (km)/kilometres (km)	: 1 000 meter/meters (m)
knot/knot	: 1,8523 km/jam (km/hour)
kuintal/quintal	: 100 kg
KWh	: 1 000 Watt hour
MWh	: 1 000 KWh
liter (untuk beras)/litre (for rice)	: 0,80 kg
MMSCF	: 1/35,3 m ³
metrik ton (m.ton)/metric ton (m. ton)	: 0,98421 long ton = 1 000 kg
ons/ounce	: 28,31 gram/grams
ton	: 1 000 kg

Satuan lain: buah, dus, butir, helai/lembar, kaleng, batang, pulsa, ton kilometer (ton-km), jam, menit, persen (%).

Other units: unit, pack, pieces, sheet, tin, pulse, ton-kilometres(ton-km), hour, minute, percent (%).

Perbedaan angka di belakang koma disebabkan oleh pembulatan angka.

The difference in decimal numbers is caused by rounding.

DAFTAR SINGKATAN/ LIST OF ABBREVIATIONS

SI	: Stasiun Iklim
SIMPK	: Stasiun Meteorologi Pertanian Khusus
t.t	: Tempat tidur
BCG	: Bacillus Calmette Guerin
DPT	: Difteri, Pertusis, Tetanus
TT	: Tetanus Toxoid
IOT	: Industri Obat Tradisional/ <i>Traditional Medicine Industry</i>
IKOT	: Industri Kecil Obat Tradisional/ <i>Traditional Medicine Small</i>
Alkes	: Alat kesehatan/ <i>Health Kits</i>
PKRT	: Perbekalan Kesehatan Rumah tangga/ <i>Household Health Logistics</i>
Kompl	: Komplemen/ <i>Complement</i>
IRTP	: Industri Pangan Produksi Rumah Tangga/ <i>Foods Home Industry</i>
PBF	: Pedagang Besar Farmasi/ <i>Pharmacy Whole-seller</i>
GFK	: Gudang Farmasi Kab/Kota/Regency/ <i>Municipality Pharmacy Warehouse</i>
RB	: Rumah Bersalin/ <i>Delivery House</i>
Pustu	: Puskesmas pembantu/ <i>Auxiliary Public Health Center</i>
BP	: Balai Pengobatan/ <i>Polyclinic</i>
TPS	: Tempat Pembuangan Sementara / <i>landfill</i>
Jamkesmas	: Jaminan kesehatan masyarakat miskin/ <i>Poor public health insurance</i>
PJKMU	: Program Jaminan Kesehatan Masyarakat Umum
SIUP	: Surat Ijin Usaha Perdagangan/ <i>Trading Permission Letter</i>
TDP	: Tanda Daftar Perusahaan/ <i>Company Registration Identity</i>
API	: Angka Pengenal Importir/ <i>Importer's Identity Number</i>

Statistik Kunci, 2018–2020

Key Statistics, 2018–2020

Rincian/Description	Satuan/Unit	2018	2019	2020
(1)	(2)	(3)	(4)	(5)
SOSIAL/SOCIAL				
Penduduk ¹ /Population ¹	juta/million	1,803	1,809	1,979
Laju Pertumbuhan Penduduk ¹ /Population Growth ¹	%	0,38	0,45	1,29
Angka Harapan Hidup ^{1-e} /Life Expectancy Rate ¹	tahun/years	68,84	69,04	69,33
Angka Melek Huruf Usia 15+/Literacy Rate Aged 15+	%	89,62	91,14	99,50
Tingkat Partisipasi Angkatan Kerja -TPAK ^{2,3} Labour Force Participation Rate-LFPR ^{2,3}	%	67,18	66,08	66,65
Tingkat Pengangguran Terbuka-TPT ² Unemployment Rate-UR ²	%	7,20	7,39	9,83
Penduduk Miskin ⁴ /Poor People ⁴	juta/million	309,17	293,18	308,78
Persentase Penduduk Miskin ⁴ Percentage of Poor People ⁴	%	17,17	16,22	17,03
Indeks Pembangunan Manusia-IPM ⁵ Human Development Index ⁵	–	65,68	66,12	66,11
EKONOMI/ECONOMIC				
Produk Domestik Regional Bruto (PDRB) Harga Berlaku ⁶ Gross Regional Domestic Bruto (GRDP) at Current Price ⁶	triliun rupiah trillion rupiahs	31,060	32,836	32,641
Laju Pertumbuhan Ekonomi ⁸ /Economic Growth ⁷	%	5,26	5,72	-0,59
PDRB Per Kapita Harga Berlaku ^{6,8} Per Capita of GRDP at Current Price ^{6,8}	juta rupiah million rupiahs	17,23	18,15	16,50

- Catatan/Notes: ¹ Hasil proyeksi penduduk Indonesia 2010–2035 (pertengahan tahun/Juni)/The result of Indonesia population prjection 2010–2035 (mid year/June)
- ² Kondisi Agustus/Condition at August
- ³ Menggunakan penimbang hasil proyeksi penduduk tahun 2010–2035/Weighted by the 2010–2035 population projection
- ⁴ Kondisi Maret/Condition at March
- ⁵ Sejak tahun 2010, IPM dihitung dengan metode baru. Komponen IPM metode baru adalah angka harapan hidup saat lahir, harapan lama sekolah, rata-rata lama sekolah, dan pengeluaran per kapita/Since 2010, HDI was calculated using new method. New HDI component are life expectancy at birth, expected years of schooling, means years of schooling, and expenditure per capita
- ⁶ Mulai tahun 2010 mengadopsi System of National Account 2008 (SNA 2008)/Since 2010 is in line with System of National Account 2008 (SNA 2008)
- ⁷ Menggunakan tahun dasar 2010 (2010=100)/Using 2010 base year (2010=100)
- ⁸ Menggunakan proyeksi penduduk berdasarkan hasil SP2010/Using population projection based on SP2010

BAB
CHAPTER
1

GEOGRAFI & IKLIM

Geography and Climate



Pada tahun 2020 curah hujan tertinggi terjadi pada Bulan Desember sebesar **1.322 mm**
In 2020 the highest amount of precipitation occurred in December was 1.322 mm

36 Stasiun Pengukuran hujan Kabupaten Brebes



Kecamatan Bantarkawung adalah Kecamatan terluas dengan luas **208,18 km²**

Bantarkawung Subdistrict is the largest subdistrict area has 208,18 km²

Kecamatan dengan luas wilayah paling kecil adalah

Kecamatan Kersana sebesar **26,97 km²**
the smallest subdistrict area is Kersana Subdistrict has 26,97 km².

PENJELASAN TEKNIS

1. Secara astronomis, Kabupaten Brebes terletak antara $0^{\circ}44'$ – $7^{\circ}21'$ Lintang Selatan dan antara $108^{\circ}41'$ – $109^{\circ}11'$ Bujur Timur.
2. Berdasarkan posisi geografisnya, Kabupaten Brebes memiliki batas-batas: Utara – Laut Jawa; Selatan – Kabupaten Banyumas; Barat – Provinsi Jawa Barat; Timur – Kabupaten Tegal dan Kota Tegal.
3. Kabupaten Brebes terdiri dari 17 Kecamatan dan 297 desa/kelurahan.

TECHNICAL NOTES

1. *Astronomically, Brebes Regency is located stretches along the equator between $0^{\circ}44'$ – $7^{\circ}21'$ South Latitude and $108^{\circ}41'$ – $109^{\circ}11'$ East Longitude.*
2. *In terms of geographic position, Brebes Regency has boundaries as follows: North – Java Sea; South – Banyumas Regency; West – Jawa Barat Province; East – Tegal regency and Tegal Municipality.*
3. *Brebes Regency has 17 subdistricts and consist of 297 villages.*

<https://brebeskab.bps.go.id>

<https://brebeskab.bps.go.id>

ULASAN**DESCRIPTION****Geografi**

Kabupaten Brebes terletak di sepanjang pantai utara Laut Jawa, merupakan salah satu daerah otonom di Provinsi Jawa Tengah, memanjang keselatan berbatasan dengan wilayah Kabupaten Banyumas. Sebelah timur berbatasan dengan Kota Tegal dan Kabupaten Tegal, serta sebelah barat berbatasan dengan Provinsi Jawa Barat. Letaknya antara 6°44' – 7°21' Lintang Selatan dan antara 108°41' – 109°11' Bujur Timur.

Kabupaten Brebes mempunyai luas wilayah sebesar 1.769,62 km² yang terbagi menjadi 17 kecamatan. Kecamatan Bantarkawung adalah Kecamatan terluas dengan luas 208,18 km². Sedangkan Kecamatan dengan luas wilayah paling kecil adalah Kecamatan Kersana sebesar 26,97 km². Wilayah Kabupaten Brebes bagian selatan sebagian besar terletak di dataran tinggi. Sedangkan wilayah bagian utara terletak di dataran rendah. Kecamatan tertinggi adalah Kecamatan Sirampog dengan ketinggian 875 m.

Iklim

Pada tahun 2020 curah hujan tertinggi terjadi pada bulan Desember yaitu dengan rata-rata curah hujan sebanyak 1.322 Mm dengan rata-rata hari hujan selama 23 hari.

Geografi

Brebes Regency is one of Regencies/ Municipalities in Jawa Tengah Province. Its Borders Java Sea on the North, West Java Province on the West, Tegal Regency and Tegal Municipality on the East and Banyumas Regency on the South. It's located stretches along equator between 6°44' – 7°21' South Latitude and between 108°41' – 109°11' East Longitude.

Total area of Brebes Regency is 1.769,62 km² and by administration divided into 17 subdistricts. Bantarkawung Subdistrict is the largest subdistrict area has 208,18 km². While the smallest subdistrict area is Kersana Subdistrict has 26,97 km². Most of the southern area of Brebes Regency are located in highland. While the northern area are located in lowland. The highest subdistrict is Sirampog Subdistrict has height as 875 meters.

Climate

In 2020 the highest amount of precipitation occurred in December was 1.322 mm and average of rainy days was 23 days.

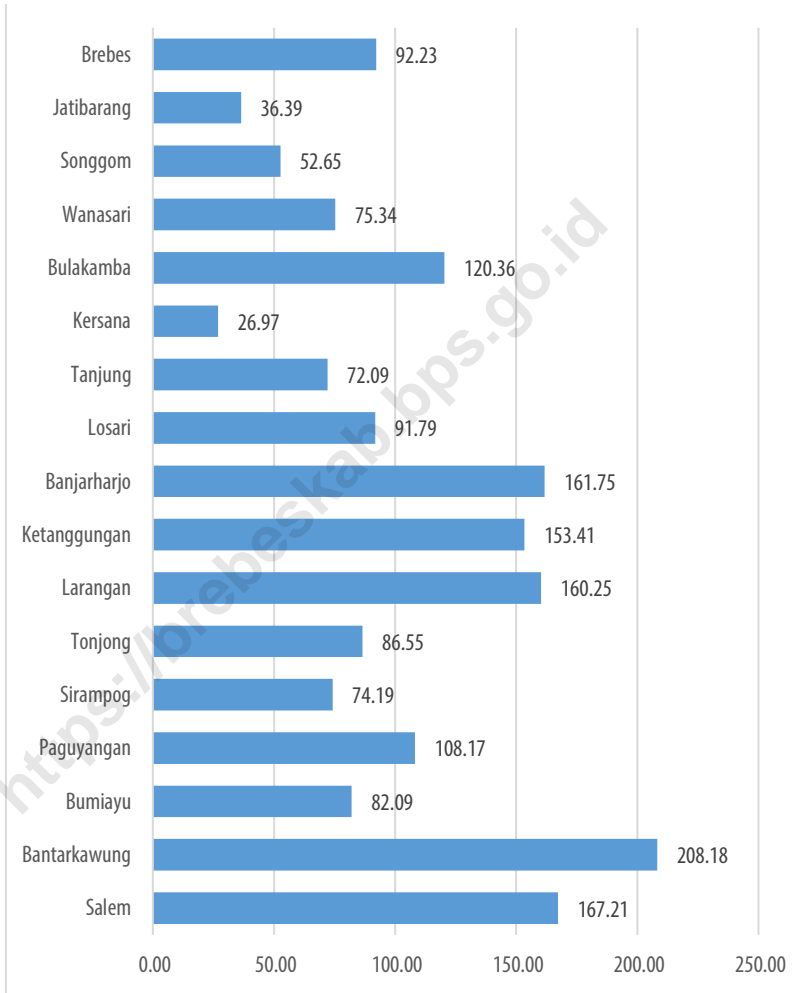
Sedangkan jumlah curah hujan tertinggi berdasarkan kecamatan terjadi di Kecamatan Paguyangan sebanyak 1.0761 Mm yang berasal dari pengamatan di dua stasiun pengukuran.

While Paguyangan Subdistrict was the most of Subdistrict amount of precipitation was 1.0761 Mm based on observation of climate in two stations.

<https://brebeskab.bps.go.id>

Gambar
Figures 1.1

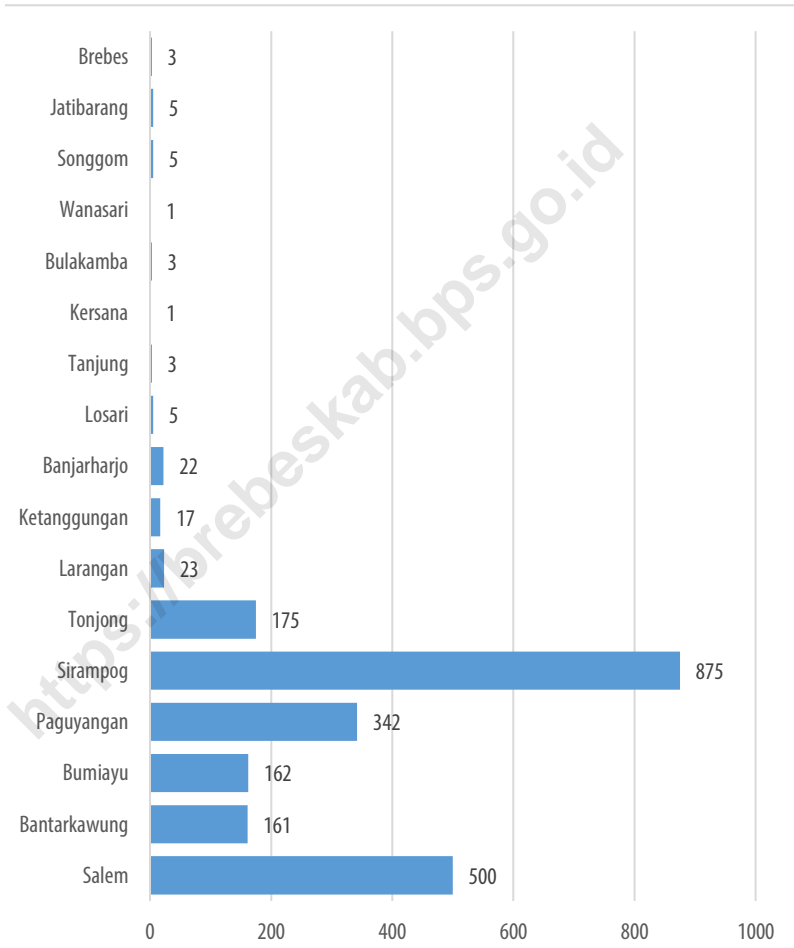
Luas Daerah menurut Kecamatan (Km²), 2020
Area of Subdistrict (sq.km), 2020



Sumber/Source : Pendataan Citra Satelit Dinas Pertanian dengan Kementerian Pertanian 2015

Gambar 1.2
Figures

Ketinggian Wilayah Kecamatan di Kabupaten Brebes (mdpl), 2020
Altitude of Subdistricts in Brebes Regency (m.a.s.l), 2020



Sumber/Source : Sumber/Source: BPS Kabupaten Brebes/BPS- Statistics Of Brebes Regency

1.1 KEADAAN GEOGRAFI GEOGRAPHY CONDITION

Tabel 1.1.1 **Luas Daerah dan Jumlah Pulau Menurut Kecamatan di Kabupaten Brebes, 2020**
Total Area and Number of Islands by Subdistrict in Brebes Regency, 2020

Kecamatan <i>Subdistrict</i>	Ibukota Kecamatan <i>Capital of Subdistrict</i>	Luas <i>Total Area</i> (km ² /sq.km)
(1)	(2)	(3)
Salem	Salem	167,21
Bantarkawung	Bantarkawung	208,18
Bumiayu	Bumiayu	82,09
Paguyangan	Paguyangan	108,17
Sirampog	Sridadi	74,19
Tonjong	Tonjong	86,55
Larangan	Larangan	160,25
Ketanggungan	Ketanggungan	153,41
Banjarharjo	Banjarharjo	161,75
Losari	Losari	91,79
Tanjung	Tanjung	72,09
Kersana	Kersana	26,97
Bulakamba	Bulakamba	120,36
Wanasari	Wanasari	75,34
Songgom	Songgom	52,65
Jatibarang	Jatibarang	36,39
Brebes	Brebes	92,23
Kabupaten Brebes	Brebes	1 769,62

Lanjutan Tabel/*Continued Table 1.1.1*

Kecamatan <i>Subdistrict</i>	Persentase terhadap Luas Kabupaten Brebes <i>Percentage to Brebes Regency Area</i>	Jumlah Pulau <i>Number of Islands</i>
(1)	(4)	(5)
Salem	9,45	-
Bantarkawung	11,76	-
Bumiayu	4,64	-
Paguyangan	6,11	-
Sirampog	4,19	-
Tonjong	4,89	-
Larangan	9,06	-
Ketanggungan	8,67	-
Banjarharjo	9,14	-
Losari	5,19	-
Tanjung	4,07	-
Kersana	1,52	-
Bulakamba	6,8	-
Wanasari	4,26	-
Songgom	2,98	-
Jatibarang	2,06	-
Brebes	2,98	-
Kabupaten Brebes	100,00	-

Sumber/*Source*: Pendataan Citra Satelit Dinas Pertanian dengan Kementerian Pertanian 2015

Tabel
Table 1.1.2**Tinggi Wilayah dan Jarak ke Ibukota Kabupaten Menurut Kecamatan di Kabupaten Brebes, 2020**
Altitude and Distance to the Capital of Brebes Regency by Subdistrict in Brebes Regency, 2020

Kecamatan Subdistrict	Tinggi Wilayah (mdpl) Altitude (m a.s.l)	Jarak ke Ibukota Kabupaten Distance to the Capital of Brebes Regency
(1)	(2)	(3)
Salem	500	111
Bantarkawung	161	91
Bumiayu	162	77
Paguyangan	342	84
Sirampog	875	89
Tonjong	175	70
Larangan	23	29
Ketanggungan	17	24
Banjarharjo	22	32
Losari	5	26
Tanjung	3	21
Kersana	1	26
Bulakamba	3	10
Wanasari	1	4
Songgom	5	24
Jatibarang	5	11
Brebes	3	-

Sumber/Source: BPS Kabupaten Brebes/BPS-Statistics Of Brebes Regency

1.2 KEADAAN IKLIM CLIMATE CONDITION

Tabel 1.2.1 **Pengamatan Unsur Iklim Menurut Bulan di Stasiun Tegal, 2020**
Table 1.2.1 **Observation of Climate Elements By Months at Tegal Station, 2020**

Bulan Month	Suhu/Temperature (°C)			Kelembaban/Humidity (%)		
	Minimum	Rata-rata Average	Maksimum Maximum	Minimum	Rata-rata Average	Maksimum Maximum
(1)	(2)	(3)	(4)	(5)	(6)	(7)
Januari/January	25,5	28,1	31,7	...	82	...
Februari/February	25,0	27,6	31,6	...	83	...
Maret/March	25,4	27,9	31,9	...	83	...
April/April	25,8	28,4	32,3	...	81	...
Mei/May	25,8	28,7	32,5	...	79	...
Juni/June	25,1	28,1	32,3	...	77	...
Juli/July	24,1	27,6	32,1	...	75	...
Agustus/August	24,5	27,8	32,1	...	73	...
September/September	24,9	28,4	33,0	...	71	...
Oktober/October	25,3	29,0	32,7	...	75	...
November/November	25,5	28,7	33,0	...	76	...
Desember/December	25,0	27,5	31,5	...	81	...

Lanjutan Tabel/*Continued Table 1.2.1*

Bulan <i>Month</i>	Kecepatan Angin (m/det) <i>Wind Velocity (m/sec)</i>			Tekanan Udara/ <i>Atmospheric Pressure</i> (mb)		
	Minimum	Rata-rata <i>Average</i>	Maksimum <i>Maximum</i>	Minimum	Rata-rata <i>Average</i>	Maksimum <i>Maximum</i>
(1)	(8)	(9)	(10)	(11)	(12)	(13)
Januari/ <i>January</i>	...	3,8	1010,4	...
Februari/ <i>February</i>	...	3,5	1011,1	...
Maret/ <i>March</i>	...	2,5	1010,5	...
April/ <i>April</i>	...	2,3	1010,8	...
Mei/ <i>May</i>	...	2,8	1010,2	...
Juni/ <i>June</i>	...	3,2	1010,9	...
Juli/ <i>July</i>	...	3,8	1010,3	...
Agustus/ <i>August</i>	...	4,4	1011,0	...
September/ <i>September</i>	...	4,6	1011,2	...
Oktober/ <i>October</i>	...	4,1	1009,9	...
November/ <i>November</i>	...	3,9	1009,9	...
Desember/ <i>December</i>	...	4,2	1009,2	...

Lanjutan Tabel/*Continued Table 1.2.1*

Bulan Month	Jumlah Curah Hujan Number of Precipitation (mm)	Jumlah Hari Hujan (hari) Number of Rainy Days (day)	Penyinaran Matahari Duration of Sunshine (%)
(1)	(14)	(15)	(16)
Januari/January	234,4	20 HH	55
Februari/February	668,1	22 HH	58
Maret/March	487,7	19 HH	61
April/April	195,5	15 HH	72
Mei/May	127,2	10 HH	76
Juni/June	2,6	1 HH	85
Juli/July	81	4 HH	90
Agustus/August	20,8	3 HH	91
September/September	40,7	5 HH	89
Oktober/October	44,5	11 HH	71
November/November	166,3	11 HH	72
Desember/December	394,6	20 HH	54

Sumber/Source: Badan Meteorologi dan Geofisika Tegal

Tabel 1.2.2 Jumlah Curah Hujan dan Jumlah Hari Hujan per Bulan (Mm) Menurut Kecamatan di Kabupaten Brebes, 2020
Table Amount of Precipitation and Amount of Rainy Days by Month (Mm) and Subdistricts in Brebes Regency, 2020

Bulan Month	Kecamatan Salem	
	Jumlah Curah Hujan Amount of Precipitation	Jumlah Hari Hujan Amount of Rainy Days
(1)	(2)	(3)
Januari/January	342	20
Februari/February	492	23
Maret/March	536	27
April/April	306	16
Mei/May	355	11
Juni/June	164	10
Juli/July	10	1
Agustus/August	25	4
September/September	110	6
Oktober/October	268	16
Nopember/November	446	26
Desember/December	840	31
Jumlah	3 894	191

Catatan/Note: Jumlah Stasiun Pengukuran di Kecamatan Salem = 1
 1. Stasiun Pengukuran Salem

Sumber/Source: Dinas Pengelolaan Sumber Daya Air dan Penataan Ruang Kabupaten Brebes

Lanjutan Tabel/*Continued Table 1.2.2*

Bulan Month	Kecamatan Bantarkawung	
	Jumlah Curah Hujan Amount of Precipitation	Jumlah Hari Hujan Amount of Rainy Days
(1)	(2)	(3)
Januari/ <i>January</i>	438	21
Februari/ <i>February</i>	427	22
Maret/ <i>March</i>	403	21
April/ <i>April</i>	189	13
Mei/ <i>May</i>	183	14
Juni/ <i>June</i>	162	8
Juli/ <i>July</i>	16	2
Agustus/ <i>August</i>	22	4
September/ <i>September</i>	9	5
Oktober/ <i>October</i>	123	15
Nopember/ <i>November</i>	211	22
Desember/ <i>December</i>	888	27
Jumlah	3 071	174

Catatan/*Note*: Jumlah Stasiun Pengukuran di Kecamatan Bantarkawung = 1
1. Stasiun Pengukuran Bantarkawung

Sumber/*Source*: Dinas Pengelolaan Sumber Daya Air dan Penataan Ruang Kabupaten Brebes

Lanjutan Tabel/*Continued Table 1.2.2*

Bulan Month	Kecamatan Bumiayu	
	Jumlah Curah Hujan Amount of Precipitation	Jumlah Hari Hujan Amount of Rainy Days
(1)	(2)	(3)
Januari/ <i>January</i>	354	23
Februari/ <i>February</i>	405	19
Maret/ <i>March</i>	366	30
April/ <i>April</i>	214	25
Mei/ <i>May</i>	161	15
Juni/ <i>June</i>	123	11
Juli/ <i>July</i>	20	9
Agustus/ <i>August</i>	56	7
September/ <i>September</i>	78	12
Oktober/ <i>October</i>	255	19
Nopember/ <i>November</i>	580	28
Desember/ <i>December</i>	876	23
Jumlah	3 488	221

Catatan/*Note*: Jumlah Stasiun Pengukuran di Kecamatan Bumiayu = 1
1. Stasiun Pengukuran Bumiayu

Sumber/*Source*: Dinas Pengelolaan Sumber Daya Air dan Penataan Ruang Kabupaten Brebes

Lanjutan Tabel/*Continued Table 1.2.2*

Bulan Month	Kecamatan Paguyangan	
	Jumlah Curah Hujan Amount of Precipitation	Jumlah Hari Hujan Amount of Rainy Days
(1)	(2)	(3)
Januari/January	695	13
Februari/February	633	16
Maret/March	1 227	17
April/April	751	21
Mei/May	459	24
Juni/June	728	22
Juli/July	137	20
Agustus/August	224	16
September/September	843	13
Oktober/October	1 456	12
Nopember/November	1 594	23
Desember/December	2 014	21
Jumlah	10 761	216

Catatan/Note: Jumlah Stasiun Pengukuran di Kecamatan Paguyangan = 2

1. Stasiun Pengukuran Paguyangan
2. Stasiun Pengukuran Waduk Penjalin

Sumber/Source: Dinas Pengelolaan Sumber Daya Air dan Penataan Ruang Kabupaten Brebes

Lanjutan Tabel/*Continued Table 1.2.2*

Bulan Month	Kecamatan Sirampog	
	Jumlah Curah Hujan Amount of Precipitation	Jumlah Hari Hujan Amount of Rainy Days
(1)	(2)	(3)
Januari/ <i>January</i>	351	25
Februari/ <i>February</i>	443	29
Maret/ <i>March</i>	426	25
April/ <i>April</i>	361	25
Mei/ <i>May</i>	181	20
Juni/ <i>June</i>	96	11
Juli/ <i>July</i>	75	6
Agustus/ <i>August</i>	71	6
September/ <i>September</i>	116	11
Oktober/ <i>October</i>	334	25
Nopember/ <i>November</i>	416	23
Desember/ <i>December</i>	770	24
Jumlah	3 640	230

Catatan/*Note*: Jumlah Stasiun Pengukuran di Kecamatan Sirampog = 1

1. Stasiun Pengukuran Sirampog

Sumber/*Source*: Dinas Pengelolaan Sumber Daya Air dan Penataan Ruang Kabupaten Brebes

Lanjutan Tabel/*Continued Table 1.2.2*

Bulan Month	Kecamatan Tonjong	
	Jumlah Curah Hujan Amount of Precipitation	Jumlah Hari Hujan Amount of Rainy Days
(1)	(2)	(3)
Januari/January	342	18
Februari/February	379	16
Maret/March	404	19
April/April	98	14
Mei/May	186	12
Juni/June	75	10
Juli/July	44	5
Agustus/August	-	-
September/September	20	1
Oktober/October	265	18
Nopember/November	416	28
Desember/December	560	31
Jumlah	2 789	172

Catatan/Note: Jumlah Stasiun Pengukuran di Kecamatan Tonjong = 1

1. Stasiun Pengukuran Tonjong

Sumber/Source: Dinas Pengelolaan Sumber Daya Air dan Penataan Ruang Kabupaten Brebes

Lanjutan Tabel/*Continued Table 1.2.2*

Bulan Month	Kecamatan Larangan	
	Jumlah Curah Hujan Amount of Precipitation	Jumlah Hari Hujan Amount of Rainy Days
(1)	(2)	(3)
Januari/ <i>January</i>	1 998	19
Februari/ <i>February</i>	2 228	19
Maret/ <i>March</i>	2 213	21
April/ <i>April</i>	1 400	22
Mei/ <i>May</i>	551	21
Juni/ <i>June</i>	292	21
Juli/ <i>July</i>	187	21
Agustus/ <i>August</i>	53	21
September/ <i>September</i>	175	20
Oktober/ <i>October</i>	463	19
Nopember/ <i>November</i>	920	14
Desember/ <i>December</i>	2 011	22
Jumlah	12 491	239

Catatan/*Note*: Jumlah Stasiun Pengukuran di Kecamatan Larangan = 4

1. Stasiun Pengukuran Larangan
2. Stasiun Pengukuran Slatiri
3. Stasiun Pengukuran Rengaspendawa
4. Stasiun Pengukuran Notog

Sumber/*Source*: Dinas Pengelolaan Sumber Daya Air dan Penataan Ruang Kabupaten Brebes

Lanjutan Tabel/*Continued Table 1.2.2*

Bulan Month	Kecamatan Ketanggungan	
	Jumlah Curah Hujan Amount of Precipitation	Jumlah Hari Hujan Amount of Rainy Days
(1)	(2)	(3)
Januari/January	2 336	18
Februari/February	2 419	18
Maret/March	2 293	19
April/April	1 768	20
Mei/May	876	19
Juni/June	463	19
Juli/July	148	19
Agustus/August	11	16
September/September	70	18
Oktober/October		
Nopember/November	695	9
Desember/December	2 724	20
Jumlah	13 803	195

Catatan/Note: Jumlah Stasiun Pengukuran di Kecamatan Ketanggungan = 5

1. Stasiun Pengukuran Bendung Nambo
2. Stasiun Pengukuran Kubangwungu
3. Stasiun Pengukuran Cisdap
4. Stasiun Pengukuran Ketanggungan
5. Stasiun Pengukuran Cisureh

Sumber/Source: Dinas Pengelolaan Sumber Daya Air dan Penataan Ruang Kabupaten Brebes

Lanjutan Tabel/*Continued Table 1.2.2*

Bulan Month	Kecamatan Banjarharjo	
	Jumlah Curah Hujan Amount of Precipitation	Jumlah Hari Hujan Amount of Rainy Days
(1)	(2)	(3)
Januari/January	2 510	17
Februari/February	3 225	17
Maret/March	2 864	20
April/April	2 266	16
Mei/May	1 117	12
Juni/June	372	5
Juli/July	216	4
Agustus/August	135	2
September/ September	433	4
Oktober/October	837	10
Nopember/ November	1 209	12
Desember/ December	3 676	23
Jumlah	18 860	142

Catatan/Note: Jumlah Stasiun Pengukuran di Kecamatan Banjarharjo = 6

1. Stasiun Pengukuran Cibendung
2. Stasiun Pengukuran Dukuhjeruk
3. Stasiun Pengukuran Kertasari
4. Stasiun Pengukuran Malahayu
5. Stasiun Pengukuran Cimunding
6. Stasiun Pengukuran Cilembu

Sumber/Source: Dinas Pengelolaan Sumber Daya Air dan Penataan Ruang Kabupaten Brebes

Lanjutan Tabel/Continued Table 1.2.2

Bulan Month	Kecamatan Losari	
	Jumlah Curah Hujan Amount of Precipitation	Jumlah Hari Hujan Amount of Rainy Days
(1)	(2)	(3)
Januari/January	1 291	15
Februari/February	1 095	18
Maret/March	806	18
April/April	527	11
Mei/May	265	9
Juni/June	49	5
Juli/July	123	3
Agustus/August	13	3
September/September	43	4
Oktober/October	147	8
Nopember/November	397	10
Desember/December	1 026	20
Jumlah	5 782	121

Catatan/Note: Jumlah Stasiun Pengukuran di Kecamatan Losari = 2

1. Stasiun Pengukuran Losari Hilir

2. Stasiun Pengukuran Karangjunti

Sumber/Source: Dinas Pengelolaan Sumber Daya Air dan Penataan Ruang Kabupaten Brebes

Lanjutan Tabel/*Continued Table 1.2.2*

Bulan Month	Kecamatan Tanjung	
	Jumlah Curah Hujan Amount of Precipitation	Jumlah Hari Hujan Amount of Rainy Days
(1)	(2)	(3)
Januari/January	1 045	16
Februari/February	951	16
Maret/March	812	18
April/April	531	14
Mei/May	325	9
Juni/June	233	7
Juli/July	96	4
Agustus/August	58	2
September/September	66	4
Oktober/October	228	10
Nopember/November	310	12
Desember/December	921	22
Jumlah	5 576	132

Catatan/Note: Jumlah Stasiun Pengukuran di Kecamatan Tanjung = 2

1. Stasiun Pengukuran Tanjung
2. Stasiun Pengukuran Luwungbata

Sumber/Source: Dinas Pengelolaan Sumber Daya Air dan Penataan Ruang Kabupaten Brebes

Lanjutan Tabel/*Continued Table 1.2.2*

Bulan Month	Kecamatan Kersana	
	Jumlah Curah Hujan Amount of Precipitation	Jumlah Hari Hujan Amount of Rainy Days
(1)	(2)	(3)
Januari/January	571	14
Februari/February	644	17
Maret/March	502	17
April/April	507	14
Mei/May	273	11
Juni/June	62	5
Juli/July	12	3
Agustus/August	7	6
September/September	54	3
Oktober/October	131	9
Nopember/November	302	13
Desember/December	737	20
Jumlah	3 802	131

Catatan/Note: Jumlah Stasiun Pengukuran di Kecamatan Kersana = 1
1. Stasiun Pengukuran Kersana

Sumber/Source: Dinas Pengelolaan Sumber Daya Air dan Penataan Ruang Kabupaten Brebes

Lanjutan Tabel/*Continued Table* 1.2.2

Bulan <i>Month</i>	Kecamatan Bulakamba	
	Jumlah Curah Hujan <i>Amount of Precipitation</i>	Jumlah Hari Hujan <i>Amount of Rainy Days</i>
(1)	(2)	(3)
Januari/ <i>January</i>	1 152	22
Februari/ <i>February</i>	1 201	18
Maret/ <i>March</i>	1 501	18
April/ <i>April</i>	739	18
Mei/ <i>May</i>	289	11
Juni/ <i>June</i>	167	7
Juli/ <i>July</i>	268	6
Agustus/ <i>August</i>	42	4
September/ <i>September</i>	80	5
Oktober/ <i>October</i>	281	8
Nopember/ <i>November</i>	556	11
Desember/ <i>December</i>	1 832	21
Jumlah	8 108	145

Catatan/*Note*: Jumlah Stasiun Pengukuran di Kecamatan Bulakamba = 3

1. Stasiun Pengukuran Karang Sari
2. Stasiun Pengukuran Banjaratna
3. Stasiun Pengukuran Rancawuluh

Sumber/*Source*: Dinas Pengelolaan Sumber Daya Air dan Penataan Ruang Kabupaten Brebes

Lanjutan Tabel/*Continued Table 1.2.2*

Bulan Month	Kecamatan Wanasari	
	Jumlah Curah Hujan Amount of Precipitation	Jumlah Hari Hujan Amount of Rainy Days
(1)	(2)	(3)
Januari/January	858	18
Februari/February	914	19
Maret/March	933	16
April/April	739	13
Mei/May	176	6
Juni/June	125	4
Juli/July	186	4
Agustus/August	13	2
September/September	32	2
Oktober/October	113	5
Nopember/November	467	16
Desember/December	1 155	21
Jumlah	5 711	124

Catatan/Note: Jumlah Stasiun Pengukuran di Kecamatan Wanasari = 2

1. Stasiun Pengukuran Klampok

2. Stasiun Pengukuran Lengkong

Sumber/Source: Dinas Pengelolaan Sumber Daya Air dan Penataan Ruang Kabupaten Brebes

Lanjutan Tabel/*Continued Table* 1.2.2

Bulan Month	Kecamatan Songgom	
	Jumlah Curah Hujan Amount of Precipitation	Jumlah Hari Hujan Amount of Rainy Days
(1)	(2)	(3)
Januari/January	325	19
Februari/February	558	23
Maret/March	456	21
April/April	281	15
Mei/May	182	13
Juni/June	23	7
Juli/July	47	3
Agustus/August	4	2
September/September	6	4
Oktober/October	96	12
Nopember/November	459	16
Desember/December	1 282	22
Jumlah	3 719	157

Catatan/Note: Jumlah Stasiun Pengukuran di Kecamatan Songgom = 3

1. Stasiun Pengukuran Jatirokeh
2. Stasiun Pengukuran Songgom
3. Stasiun Pengukuran Notog

Sumber/Source: Dinas Pengelolaan Sumber Daya Air dan Penataan Ruang Kabupaten Brebes

Lanjutan Tabel/*Continued Table 1.2.2*

Bulan Month	Kecamatan Jatibarang	
	Jumlah Curah Hujan Amount of Precipitation	Jumlah Hari Hujan Amount of Rainy Days
(1)	(2)	(3)
Januari/January	461	19
Februari/February	517	22
Maret/March	624	21
April/April	407	13
Mei/May	257	13
Juni/June	39	6
Juli/July	86	5
Agustus/August	49	3
September/September	87	5
Oktober/October	115	9
Nopember/November	147	14
Desember/December	680	20
Jumlah	3 469	150

Catatan/Note: Jumlah Stasiun Pengukuran di Kecamatan Jatibarang = 1
1. Stasiun Pengukuran Jatibarang

Sumber/Source: Dinas Pengelolaan Sumber Daya Air dan Penataan Ruang Kabupaten Brebes

Lanjutan Tabel/*Continued Table* 1.2.2

Bulan Month	Kecamatan Brebes	
	Jumlah Curah Hujan Amount of Precipitation	Jumlah Hari Hujan Amount of Rainy Days
(1)	(2)	(3)
Januari/January	374	21
Februari/February	599	23
Maret/March	504	18
April/April	285	16
Mei/May	171	9
Juni/June	15	3
Juli/July	57	4
Agustus/August	4	3
September/September	5	2
Oktober/October	198	7
Nopember/November	195	10
Desember/December	474	19
Jumlah	2 881	135

Catatan/*Note*: Jumlah Stasiun Pengukuran di Kecamatan Brebes = 1
1. Stasiun Pengukuran Brebes

Sumber/*Source*: Dinas Pengelolaan Sumber Daya Air dan Penataan Ruang Kabupaten Brebes

Tabel 1.2.2 Rata-Rata Curah Hujan dan Rata-Rata Hari Hujan per Bulan (Mm) Menurut Kecamatan di Kabupaten Brebes, 2020
Average of Precipitation and Average of Rainy Days by Month (Mm) and Subdistricts in Brebes Regency, 2020

Bulan Month	Kabupaten Brebes	
	Rata-rata Curah Hujan Average of Precipitation	Rata-rata Hari Hujan Average of Rainy Days
(1)	(2)	(3)
Januari/January	908	19
Februari/February	1 008	20
Maret/March	992	20
April/April	669	17
Mei/May	353	13
Juni/June	188	9
Juli/July	102	7
Agustus/August	49	6
September/September	131	7
Oktober/October	332	12
Nopember/November	548	17
Desember/December	1 322	23

Catatan/Note: Jumlah Stasiun Pengukuran di Kabupaten Brebes = 36 unit
 Sumber/Source: Dinas Pengelolaan Sumber Daya Air dan Penataan Ruang Kabupaten Brebes

PEMERINTAHAN

Government



4.321 Perempuan
Females

4.714 Laki - Laki
Males

Jumlah PNS Pemerintah Kabupaten Brebes 2020

Number of civil servants
Brebes, 2020

9.035 ORANG
peoples

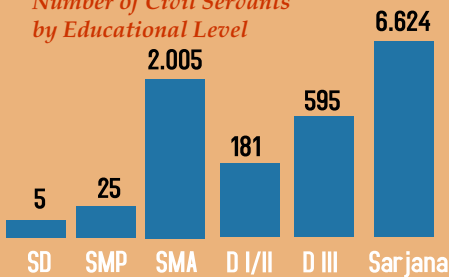
Col. I	100
Col. II	1.425
Col. III	4.484
Col. IV	3.026

PNS di Kab Brebes

Jumlah Pegawai Negeri Sipil
Menurut Pendidikan Tertinggi
yang Ditamatkan

Number of Civil Servants
by Educational Level

2020



Kabupaten Brebes Dalam Angka 2021

Brebes Regency in Figures

PENJELASAN TEKNIS

1. Anggota Dewan Perwakilan Rakyat Daerah (DPRD) dipilih melalui pemilihan umum (pemilu) dan dilantik dalam masa jabatan lima tahun.
2. Susunan Pemerintahanan Daerah Kabupaten/Kota periode 2014–2020 terdiri atas kepala daerah dan Dewan Perwakilan Rakyat Daerah (DPRD) dibantu oleh Perangkat Daerah.
3. Perangkat daerah kabupaten/kota terdiri atas sekretariat daerah, sekretariat DPRD, dinas daerah, lembaga teknis daerah, kecamatan dan kelurahan.
4. Dinas daerah merupakan unsur pelaksana otonomi daerah. Kepala dinas daerah bertanggung jawab kepada kepala daerah melalui Sekretaris Daerah. Lembaga teknis daerah merupakan unsur pendukung tugas kepala daerah dalam penyusunan dan pelaksanaan kebijakan daerah yang bersifat spesifik berbentuk badan, kantor, atau rumah sakit umum daerah. Kepala badan, kantor, atau rumah sakit umum daerah tersebut bertanggung jawab kepada kepala daerah melalui Sekretaris Daerah.
5. Kecamatan dibentuk di wilayah kabupaten/kota dengan Peraturan Daerah berpedoman pada Peraturan Pemerintah. Kecamatan dipimpin oleh camat yang dalam pelaksanaan tugasnya

TECHNICAL NOTES

1. *Regional House of Representatives (DPRD) members are elected through a general election and appointed for a five-years membership.*
2. *The local government structure of Regency/City period 2014–2020 consists of heads of regions and the Regional House of Representatives (DPRD) assisted by the local device.*
3. *Devices Regency/City consists of the regional secretariat, the secretariat of DPRD, local agencies, regional technical agencies, subdistricts and villages.*
4. *The Office area is implementing the element of regional autonomy. Head of the local agencies responsible to the head of the region through the Regional Secretary.*
5. *Subdistrict was formed in the Regency/City based on the regional Regulation Government Regulation. Subdistrict headed by the subdistrict head in the exercise of their duties obtain partial delegation of authority regent/mayor to handle most affairs of regional autonomy. Village of subdistricts have formed a regional regulation based on the Government Regulation. The village led by the headman in the*

memperoleh pelimpahan sebagian wewenang bupati atau walikota untuk menangani sebagian urusan otonomi daerah. Kelurahan dibentuk di wilayah kecamatan dengan Peraturan Daerah berpedoman pada Peraturan Pemerintah. Kelurahan dipimpin oleh lurah yang dalam pelaksanaan tugasnya memperoleh pelimpahan dari Bupati/Walikota.

execution of his duty devolution of regent/mayor.

<https://brebeskab.bps.go.id>

ULASAN

Kabupaten Brebes terbagi menjadi 17 wilayah kecamatan terdiri dari 292 desa dan 5 kelurahan.

Jumlah wakil rakyat yang duduk pada lembaga legislatif pada periode tahun 2020-2024, yaitu Dewan Perwakilan Rakyat Daerah (DPRD) sebanyak 50 orang, dengan 35 orang laki-laki dan 15 orang perempuan.

Jumlah Pegawai Negeri Sipil (PNS) di lingkungan Pemerintah Kabupaten Brebes pada tahun 2020 sebanyak 9.035 orang, terdiri dari golongan I, II, III dan IV masing-masing sebanyak 100 orang, 1.425 orang, 4.484 orang dan 3.026 orang. Jumlah PNS di Kabupaten Brebes mengalami penurunan sebesar 7,30 persen dibanding tahun 2019. Berdasarkan tingkat pendidikannya sebagian besar PNS di Kabupaten Brebes berpendidikan sarjana yaitu sebanyak 6.224 orang. Sedangkan menurut jabatannya sebagian besar adalah fungsional tertentu yaitu sebanyak 5.772 orang. Jumlah PNS dengan jabatan fungsional tertentu mengalami penurunan karena sebagian besar PNS yang memasuki masa pensiun pada tahun 2020 berasal dari fungsional guru.

DESCRIPTION

Brebes Regency has 17 district, consist of 292 villages and 5 authority villages, all of them are self are self supporting villages.

Brebes House of Representatives (DPRD) has 50 members in 2020-2024, comprising 35 men and 15 women.

The number of civil servant of Brebes Regency in 2020 about 9.035 persons, the whole number of civils servant based on ranks I, II, III and IV were 100 persons, 1.425 persons, 4.484 persons and 3.026 persons. The number of civil servant in 2020 was decreased than 2019 among 7,30 percent. The most of Civil Servant by educational attainment were university graduate of 6.224 persons. While the most number of civil servant by occupation were specific functional 5.772 persons. The number of specific functional was decreased because the civil servant who entering retirement in 2020 most of them were teachers fungsional.

<https://brebeskab.bps.go.id>

2.1 WILAYAH ADMINISTRATIF ADMINISTRATIVE AREA

Tabel 2.1.1 **Jumlah Desa¹/Kelurahan Menurut Kecamatan di Kabupaten Brebes, 2016-2020**
Table 2.1.1 **Number of Villages¹/Kelurahan by Subdistrict in Brebes Regency, 2016-2020**

Kecamatan Subdistrict	2016	2017	2018	2019	2020
(1)	(2)	(3)	(4)	(5)	(6)
Salem	21	21	21	21	21
Bantarkawung	18	18	18	18	18
Bumiayu	15	15	15	15	15
Paguyangan	12	12	12	12	12
Sirampog	13	13	13	13	13
Tonjong	14	14	14	14	14
Larangan	11	11	11	11	11
Ketanggungan	21	21	21	21	21
Banjarharjo	25	25	25	25	25
Losari	22	22	22	22	22
Tanjung	18	18	18	18	18
Kersana	13	13	13	13	13
Bulakamba	19	19	19	19	19
Wanasari	20	20	20	20	20
Songgom	10	10	10	10	10
Jatibarang	22	22	22	22	22
Brebes	23	23	23	23	23
Jumlah/Total	297	297	297	297	297

Sumber/Source: Dinas Pemberdayaan Masyarakat Desa Kabupaten Brebes

2.2 DEWAN PERWAKILAN RAKYAT DAERAH REGIONAL HOUSE OF REPRESENTATIVE

Tabel 2.2.1 **Jumlah Anggota Dewan Perwakilan Rakyat Daerah Menurut Partai Politik dan Jenis Kelamin di Kabupaten Brebes, 2020**
Number of Members of The Regional House of Representatives by Political Parties and Sex Attainment in Brebes Regency, 2020

Partai Politik <i>Political Parties</i>	Jenis Kelamin/Sex		
	Laki-laki <i>Male</i>	Perempuan <i>Female</i>	Jumlah <i>Total</i>
(1)	(2)	(3)	(4)
1. Partai Demokrasi Indonesia Perjuangan	9	4	13
2. Partai Kebangkitan Bangsa	1	8	9
3. Partai Golongan Karya	6	1	7
4. Partai Keadilan Sejahtera	4	-	4
5. Partai Amanat Nasional	3	-	3
6. Partai Gerinda	5	1	6
7. Partai Persatuan Pembangunan	4	-	4
8. Partai Demokrat	2	1	3
9. Partai Hanura	1	-	1
Kabupaten Brebes	35	15	50

Sumber/Source: Sekretariat DPRD Kabupaten Brebes

2.3 SUMBER DAYA MANUSIA HUMAN RESOURCES

Tabel 2.3.1 **Jumlah Pegawai Negeri Sipil Menurut Jabatan dan Jenis Kelamin di Kabupaten Brebes, Desember 2019 dan Desember 2020**
Number of Civil Servants by Occupation and Sex in Brebes Regency, Desember 2019 dan Desember 2020

Kecamatan <i>Subdistrict</i>	2019		
	Laki-laki <i>Male</i>	Perempuan <i>Female</i>	Jumlah <i>Total</i>
(1)	(2)	(3)	(4)
Fungsional Tertentu <i>Specific Functional</i>	2 870	3 052	5 922
Fungsional Umum <i>Staf General Functional</i>	1 882	1 334	3 216
Struktural/ <i>Structural</i>	-	-	-
Eselon V/ <i>5th Echelon</i>	-	-	-
Eselon IV/ <i>4th Echelon</i>	286	138	424
Eselon III/ <i>3rd Echelon</i>	116	38	154
Eselon II/ <i>2nd Echelon</i>	29	2	31
Eselon I/ <i>1st Echelon</i>	-	-	-
Jumlah/<i>Total</i>	5 183	4 564	9 747

Lanjutan Tabel/*Continued Table 2.3.1*

Kecamatan <i>Subdistrict</i>	2020		
	Laki-laki <i>Male</i>	Perempuan <i>Female</i>	Jumlah <i>Total</i>
(1)	(5)	(6)	(7)
Fungsional Tertentu <i>Specific Functional</i>	2 617	3 155	5 772
Fungsional Umum <i>Staf General Functional</i>	1 694	998	2 692
Struktural/ <i>Structural</i>	-	-	-
Eselon V/ <i>5th Echelon</i>	-	-	-
Eselon IV/ <i>4th Echelon</i>	252	130	382
Eselon III/ <i>3rd Echelon</i>	124	34	158
Eselon II/ <i>2nd Echelon</i>	27	4	31
Eselon I/ <i>1st Echelon</i>	-	-	-
Jumlah/<i>Total</i>	4 714	4 321	9 035

Sumber/*Source* : Badan Kepegawaian dan Pengembangan SDM Daerah Kabupaten Brebes

Tabel
Table 2.3.2

Jumlah Pegawai Negeri Sipil Menurut Tingkat Pendidikan dan Jenis Kelamin di Kabupaten Brebes, Desember 2019 dan Desember 2020
Number of Civil Servants by Educational Level and Sex in Brebes Regency, December 2019 and December 2020

Tingkat Pendidikan <i>Educational Level</i>	2019		
	Laki-laki <i>Male</i>	Perempuan <i>Female</i>	Jumlah <i>Total</i>
(1)	(2)	(3)	(4)
Sampai dengan SD <i>Up to Primary School</i>	5	-	5
SMP/Sederajat <i>General Vocational Junior High School</i>	25	-	25
SMA/Sederajat <i>General Vocational Senior High School</i>	1 520	725	2 245
Diploma I, II/Akta I, II <i>Diploma I, II/Akta I, II</i>	105	113	218
Diploma III/Akta III/Sarjana Muda <i>Diploma III/Akta III/Bachelor</i>	113	485	598
Tingkat Sarjana/Doktor/Ph.d <i>University Graduates</i>	3 415	3 241	6 656
Jumlah/Total	5 183	4 564	9 747

Lanjutan Tabel/*Continued Table 2.3.2*

Tingkat Pendidikan <i>Educational Level</i>	2020		
	Laki-laki <i>Male</i>	Perempuan <i>Female</i>	Jumlah <i>Total</i>
(1)	(2)	(3)	(4)
Sampai dengan SD <i>Up to Primary School</i>	5	-	5
SMP/Sederajat <i>General Vocational Junior High School</i>	25	-	25
SMA/Sederajat <i>General Vocational Senior High School</i>	1 344	661	2 005
Diploma I, II/Akta I, II <i>Diploma I, II/Akta I, II</i>	88	93	181
Diploma III/Akta III/Sarjana Muda <i>Diploma III/Akta III/Bachelor</i>	112	483	595
Tingkat Sarjana/Doktor/Ph.d <i>University Graduates</i>	3 140	3 084	6 224
Jumlah/Total	4 714	4 321	9 035

Sumber/Source : Badan Kepegawaian dan Pengembangan SDM Daerah Kabupaten Brebes

Tabel
Table 2.3.3

**Jumlah Pegawai Negeri Sipil Menurut Tingkat
Kepangkatan dan Jenis Kelamin di Kabupaten Brebes,
Desember 2019 dan Desember 2020**
*Number of Civil Servants by Hierarchy and Sex in Brebes
Regency, December 2019 and December 2020*

Pangkat/Golongan/Ruang <i>Hierarchy</i>	2019		
	Laki-laki <i>Male</i>	Perempuan <i>Female</i>	Jumlah <i>Total</i>
(1)	(2)	(3)	(4)
1. I/A (Juru Muda)	-	-	-
2. I/B (Juru Muda Tingkat I)	11	1	12
3. I/C (Juru)	39	2	41
4. I/D (Juru Tingkat I)	58	-	58
Golongan I/Range I	108	3	111
5. II/A (Pengatur Muda)	87	5	92
6. II/B (Pengatur Muda Tingkat I)	246	52	298
7. II/C (Pengatur)	434	404	838
8. II/D (Pengatur Tingkat I)	227	115	342
Golongan II/Range II	994	576	1570
9. III/A (Penata Muda)	429	540	969
10. III/B (Penata Muda Tingkat I)	788	949	1737
11. III/C (Penata)	464	481	945
12. III/D (Penata Tingkat I)	580	554	1134
Golongan III/Range III	2261	2524	4785
13. IV/A (Pembina)	897	673	1570
14. IV/B (Pembina Tingkat I)	877	778	1655
15. IV/C (Pembina Utama Muda)	39	9	48
16. IV/D (Pembina Utama Madya)	6	1	7
17. IV/E (Pembina Utama)	1	-	1
Golongan IV/Range IV	1820	1461	3281
Jumlah/Total	5 183	4 564	9 747

Lanjutan Tabel/*Continued Table 2.3.3*

Pangkat/Golongan/Ruang <i>Hierarchy</i>	2020		
	Laki-laki <i>Male</i>	Perempuan <i>Female</i>	Jumlah <i>Total</i>
(1)	(2)	(3)	(4)
1. I/A (Juru Muda)	-	-	-
2. I/B (Juru Muda Tingkat I)	10	1	11
3. I/C (Juru)	18	1	19
4. I/D (Juru Tingkat I)	69	1	70
Golongan I/Range I	97	3	100
5. II/A (Pengatur Muda)	61	3	64
6. II/B (Pengatur Muda Tingkat I)	228	48	276
7. II/C (Pengatur)	350	373	723
8. II/D (Pengatur Tingkat I)	253	109	362
Golongan II/Range II	892	533	1 425
9. III/A (Penata Muda)	366	477	843
10. III/B (Penata Muda Tingkat I)	633	768	1 401
11. III/C (Penata)	588	615	1 203
12. III/D (Penata Tingkat I)	509	528	1 037
Golongan III/Range III	2 096	2 388	4 484
13. IV/A (Pembina)	754	601	1 355
14. IV/B (Pembina Tingkat I)	832	778	1 610
15. IV/C (Pembina Utama Muda)	37	17	54
16. IV/D (Pembina Utama Madya)	5	1	6
17. IV/E (Pembina Utama)	1	-	1
Golongan IV/Range IV	1 629	1 397	3 026
Jumlah/Total	4 714	4 321	9 035

Sumber/Source : Badan Kepegawaian dan Pengembangan SDM Daerah Kabupaten Brebes

2.4 KEUANGAN PEMERINTAH GOVERNMENT FINANCE

Tabel 2.4.1 **Realisasi Pendapatan Pemerintah Kabupaten Brebes Menurut Jenis Pendapatan (juta rupiah), 2017–2020**
Table 2.4.1 **Actual Brebes Regency Government Revenues by Kind of Revenues (juta rupiahs), 2017–2020**

Jenis Pendapatan/Kind of Revenues	2017	2018
(1)	(2)	(3)
1. Pendapatan Asli Daerah (PAD)/Regional Revenue	523 660,774	346 907,973
1.1 Pajak Daerah/Regional Tax	81 402,393	95 716,265
1.2 Retribusi Daerah/Regional Retribution	12 713,223	13 659,209
1.3 Hasil Perusahaan Milik Daerah dan Pengelolaan Kekayaan Daerah yang Dipisahkan/Regional-Owned Company Revenue and Separated Management of Regional Wealth	17 098,300	5 127,057
1.4 Lain-lain PAD yang Sah/Other Regional Revenue	412 446,858	232 405,441
2. Dana Perimbangan/Balance Funds	1 754 591,824	1 753 057,931
2.1 Bagi Hasil Pajak/Tax Sharing Revenue	34 566,420	28 692,252
2.2 Bagi Hasil Bukan Pajak/Sumber Daya Alam/Non-Tax Sharing Revenue/Natural Resources	2 075 ,856	3 967,863
2.3 Dana Alokasi Umum/General Allocation Fund	1 317 061,804	1 321 798,057
2.4 Dana Alokasi Khusus/Special Allocation Fund	400 887,744	398 599,759
3. Lain-lain Pendapatan yang Sah/Other Revenue	578 581,463	409 880,54
3.1 Pendapatan Hibah/Grant	5 446,298	168 452,68
3.2 Dana Darurat/Emergency Fund	-	-
3.3 Dana Bagi Hasil Pajak dari Provinsi dan Pemerintah Daerah Lainnya/Tax Sharing Revenue from Provincial and Other Regional Governments	189 093,182	183 007,98
3.4 Dana Penyesuaian dan Otonomi Daerah/Regional Adjustment and Autonomy Fund	42 558,517	-
3.5 Bantuan Keuangan dari Provinsi atau Pemerintah Daerah Lainnya/Financial Assistance from Provincial or Other Regional Governments	70 660,128	58 419,88
3.6 Lainnya/Others	270 992,338	-
Jumlah/Total	2 856 934,061	2 509 846,44

Lanjutan Tabel/*Continued Table 2.4.1*

Jenis Pendapatan/Kind of Revenues	2019	2020¹
(1)	(4)	(5)
1. Pendapatan Asli Daerah (PAD)/Regional Revenue	266 523 663,88	392 544,73
1.1 Pajak Daerah/ <i>Regional Tax</i>	112 680,32	108 613,19
1.2 Retribusi Daerah/ <i>Regional Retribution</i>	13 224 912,33	15 467,59
1.3 Hasil Perusahaan Milik Daerah dan Pengelolaan Kekayaan Daerah yang Dipisahkan/ <i>Regional-Owned Company Revenue and Separated Management of Regional Wealth</i>	7 227 845,63	9 142,95
1.4 Lain-lain PAD yang Sah/ <i>Other Regional Revenue</i>	245 958 225,60	259 321,00
2. Dana Perimbangan/Balance Funds	1 876 097,638	1 708 279,451
2.1 Bagi Hasil Pajak/ <i>Tax Sharing Revenue</i>	27 428,663	34 439,264
2.2 Bagi Hasil Bukan Pajak/Sumber Daya Alam/ <i>Non-Tax Sharing Revenue/Natural Resources</i>	1 666,439	3 309,164
2.3 Dana Alokasi Umum/ <i>General Allocation Fund</i>	1 373 396,371	1 241 906,073
2.4 Dana Alokasi Khusus/ <i>Special Allocation Fund</i>	473 606,164	428 624,950
3. Lain-lain Pendapatan yang Sah/Other Revenue	400 628,45	415 131,03
3.1 Pendapatan Hibah/ <i>Grant</i>	170 592,92	194 858,23
3.2 Dana Darurat/ <i>Emergency Fund</i>	-	-
3.3 Dana Bagi Hasil Pajak dari Provinsi dan Pemerintah Daerah Lainnya/ <i>Tax Sharing Revenue from Provincial and Other Regional Governments</i>	178 608,76	181 020,66
3.4 Dana Penyesuaian dan Otonomi Daerah/ <i>Regional Adjustment and Autonomy Fund</i>	-	-
3.5 Bantuan Keuangan dari Provinsi atau Pemerintah Daerah Lainnya/ <i>Financial Assistance from Provincial or Other Regional Governments</i>	51 426,77	39 252,14
3.6 Lainnya/ <i>Others</i>	-	-
Jumlah/Total	2 655 817,39	2 515 955,21

Sumber/Source: Badan Pendapatan, Pengelolaan Keuangan Dan Aset Daerah Kabupaten Brebes

Tabel
Table 2.4.2**Realisasi Belanja Pemerintah Kabupaten Brebes Menurut Jenis Belanja (ratus ribu rupiah), 2017–2020**
Actual Brebes Regency Government Expenditures by Kind of Expenditures (hundred thousand rupiahs), 2017–2020

Jenis Pendapatan <i>Kind of Revenues</i>	2017	2018
(1)	(2)	(3)
1. Belanja Tidak Langsung/<i>Indirect Expenditures</i>	1 516 903,858	1 619 226,066
1.1 Belanja Pegawai/ <i>Personnel Expenditures</i>	1 108 361,256	1 012 025,234
1.2 Belanja Bunga/ <i>Interest Expenditures</i>	-	-
1.3 Belanja Subsidi/ <i>Subsidies Expenditures</i>	-	-
1.4 Belanja Hibah/ <i>Grant Expenditures</i>	27 577,199	42 729,060
1.5 Belanja Bantuan Sosial/ <i>Social Aid Expenditures</i>	21 174,324	19 791,200
1.6 Belanja Bagi Hasil/ <i>Sharing Fund Expenditure</i>	9 097,980	10 339,494
1.7 Belanja Bantuan Keuangan/ <i>Financial Aids Expenditures</i>	438 327,166	533 428,182
1.8 Belanja Tidak Terduga/ <i>Unpredicted Expenditures</i>	2 365,933	912,898
2. Belanja Langsung/<i>Direct Expenditures</i>	1 250 473 ,603	1 206 137,936
2.1 Belanja Pegawai/ <i>Personnel Expenditures</i>	69 817,354	59 499,455
2.2 Belanja Barang dan Jasa/ <i>Goods and Services Expenditures</i>	587 165,667	619 480,026
2.3 Belanja Modal/ <i>Capital Expenditure</i>	593 490,573	527 158,455
Jumlah/<i>Total</i>	2 856 934,061	4 031 501,938

Lanjutan Tabel/Continued Table 2.4.2

Jenis Pendapatan Kind of Revenues	2019	2020 ¹
(1)	(4)	(5)
1, Belanja Tidak Langsung/Indirect Expenditures	1 753 675,758	1 728 974,281
1,1 Belanja Pegawai/Personnel Expenditures	1 018 639,659	942 700,341
1,2 Belanja Bunga/Interest Expenditures	254,663	1 232,297
1,3 Belanja Subsidi/Subsidies Expenditures	-	-
1,4 Belanja Hibah/Grant Expenditures	51 263,570	49 199,705
1,5 Belanja Bantuan Sosial/Social Aid Expenditures	21 255,662	38 132,650
1,6 Belanja Bagi Hasil/Sharing Fund Expenditure	10 569,843	11 436,066
1,7 Belanja Bantuan Keuangan/Financial Aids Expenditures	650 425,296	683 572,111
1,8 Belanja Tidak Terduga/Unpredicted Expenditures	1 267,065	2 701,110
2, Belanja Langsung/Direct Expenditures	1 378 575,983	1 196 738,093
2,1 Belanja Pegawai/Personnel Expenditures	58 146,328	72 648,683
2,2 Belanja Barang dan Jasa/Goods and Services Expenditures	698 510,123	705 331,645
2,3 Belanja Modal/Capital Expenditure	621 919,531	418 757,764
Jumlah/Total	4 510 827,723	4 122 450,466

Sumber/Source: Badan Pendapatan, Pengelolaan Keuangan Dan Aset Daerah Kabupaten Brebes

Catatan/Note: ¹ Belum audit

BAB
CHAPTER
3

**PENDUDUK DAN
KETENAGAKERJAAN**
Population And Employment



KEPADATAN PENDUDUK
population density
1.118 JIWA/KM²



182.421 JIWA



63.462 JIWA



Jumlah Penduduk

Kabupaten Brebes 2020

Brebes Population at the end of 2020

1.978.759 JIWA
Person



821.061

Penduduk yang bekerja

The working people

**Jumlah Penduduk yang bekerja
Kabupaten Brebes**

Brebes Population were working

2020 **493 741**



327 320

Perempuan



Laki-laki

Kabupaten Brebes Dalam Angka 2021

Brebes Regency in Figures

PENJELASAN TEKNIS**TECHNICAL NOTES**

1. Sumber utama data kependudukan adalah sensus penduduk yang dilaksanakan setiap sepuluh tahun sekali. Sensus penduduk telah dilaksanakan sebanyak enam kali sejak Indonesia merdeka, yaitu tahun 1961, 1971, 1980, 1990, 2000, dan 2010. Di dalam sensus penduduk, pencacahan dilakukan terhadap seluruh penduduk yang berdomisili di wilayah teritorial Indonesia termasuk warga negara asing kecuali anggota korps diplomatik negara sahabat beserta keluarganya. Metode pengumpulan data dalam sensus dilakukan dengan wawancara antara petugas sensus dengan responden dan juga melalui *e-census*. Pencatatan penduduk menggunakan konsep *usual residence*, yaitu konsep di mana penduduk biasa bertempat tinggal. Bagi penduduk yang bertempat tinggal tetap dicacah di mana mereka biasa tinggal, sedangkan untuk penduduk yang tidak bertempat tinggal tetap dicacah di tempat di mana mereka ditemukan petugas sensus pada malam 'Hari Sensus'. Termasuk penduduk yang tidak bertempat tinggal tetap adalah tuna wisma, awak kapal berbendera Indonesia, penghuni perahu/rumah apung, masyarakat terpencil/terasing, dan pengungsi. Bagi mereka

1. *The main source of demographic data is population census, which is conducted every ten years. Population Census has been conducted six times since Indonesia's independence: 1961, 1971, 1980, 1990, 2000, and 2010. The population census enumerates all residents who domicile in the entire territory of Indonesia including foreign citizens except the diplomatic corps members and their families. The method of data collection in a population census involves interviewing respondents and conducting e-census. Enumeration of the population uses the concept of "usual residence", which is the concept of "places where people usually live". De jure was applied to the permanent residents, while de facto was applied to non-permanent residents. The permanent residents were enumerated in place where they normally live, the non-permanent residents were enumerated where they were found by the enumerators, on the night of 'Census Date'. The non permanent residents include homeless people, ship crew, boat people, remote area community, and internally displaced persons. Those who had permanent residence and had been travelling away from their home for six months or more were not enumerated in their permanent*

yang mempunyai tempat tinggal tetap dan sedang bepergian ke luar wilayah lebih dari enam bulan, tidak dicacah di tempat tinggalnya, tetapi dicacah di tempat tujuannya. Untuk tahun yang tidak dilaksanakan sensus penduduk, data kependudukan diperoleh dari hasil proyeksi penduduk. Proyeksi penduduk merupakan suatu perhitungan ilmiah yang didasarkan pada asumsi dari komponen-komponen perubahan penduduk, yaitu kelahiran, kematian, dan migrasi. Proyeksi penduduk Indonesia 2010–2035 menggunakan data dasar penduduk hasil SP2010.

2. **Penduduk Indonesia** adalah semua orang yang berdomisili di wilayah teritorial Indonesia selama 6 bulan atau lebih dan atau mereka yang berdomisili kurang dari 6 bulan tetapi bertujuan menetap.
3. **Laju pertumbuhan penduduk** adalah angka yang menunjukkan persentase penambahan penduduk dalam jangka waktu tertentu.
4. **Kepadatan penduduk** adalah rasio banyaknya penduduk per kilometer persegi.
5. **Rasio jenis kelamin** adalah perbandingan antara penduduk laki-laki dan penduduk perempuan pada suatu wilayah dan waktu tertentu. Biasanya dinyatakan dengan banyaknya

place, but in the place where they were during the census. For the periods where the population census is not conducted, population projection is done to estimate population during those years. The population projection is an estimate based on the demographic components, such as birth, death, and migration. Indonesia's 2010–2035 population projection used the 2010 Population Census as the base population.

2. *The population of Indonesia are all residents of the entire territory of Indonesia who have stayed for six months or longer, and those who intended to stay more than six months even though their length of stay is less than six months.*
3. *The growth rate of population is the number that show percentage of population growth within a specified period.*
4. *Population density is ratio of population per square kilometer.*
5. *Sex ratio is the ratio of males population to females population in a given area and time, usually expressed as the number of males for every 100 females.*

- penduduk laki-laki untuk 100 penduduk perempuan.
6. **Distribusi penduduk** adalah pola persebaran penduduk di suatu wilayah, baik berdasarkan batas-batas geografis maupun berdasarkan batas-batas administrasi pemerintahan.
 7. **Komposisi penduduk** adalah pola persebaran penduduk menurut karakteristiknya, contoh: penduduk menurut kelompok umur, penduduk menurut jenis kelamin
 8. **Rumah tangga** adalah seseorang atau sekelompok orang yang mendiami sebagian atau seluruh bangunan fisik/sensus dan biasanya tinggal bersama serta pengelolaan makan dari satu dapur. Yang dimaksud makan dari satu dapur adalah jika pengurusan kebutuhan sehari-harinya dikelola bersama-sama menjadi satu.
 9. **Anggota rumah tangga** adalah semua orang yang biasanya bertempat tinggal di suatu rumah tangga, baik yang berada di rumah pada waktu pencacahan maupun yang sementara tidak ada.
 10. **Rata-rata anggota rumah tangga** adalah angka yang menunjukkan rata-rata jumlah anggota rumah tangga per rumah tangga.
 11. Istilah migrasi seumur hidup disebut bila provinsi tempat tinggal seseorang pada saat pencacahan berbeda dengan provinsi tempat lahirnya.
 6. *Population distribution is the pattern of population distribution in an area, either by geographic boundaries or by government administrative boundaries.*
 7. *Population compotition isthe pattern of population distribution by its characteristics, example: population by age group, population by sex.*
 8. *Household is an individual or group of people living in a physical/census building unit or part of it and usually commit on a common provision for food and other essentials of living. Common provision for food means one organising daily needs for all of household members.*
 9. *Household member are those who usually lives in a household regardless of their location at the time of enumeration.*
 10. *Average household size is the average number of household members per household.*
 11. *Lifetime migration terminology if someone's province of residence at the time of enumeration was different from his/her province of birthplace.*
 12. *Recent migration terminology if someone's province of residence at the time of enumeration was different from his/her province of residence 5 years ago.*

12. Istilah migrasi risen disebut bila provinsi tempat tinggal seseorang pada saat pencacahan berbeda dengan provinsi tempat tinggalnya 5 tahun yang lalu.
13. **Penduduk usia kerja** adalah penduduk yang berumur 15 tahun ke atas.
14. **Angkatan kerja** adalah penduduk usia kerja (15 tahun ke atas) yang bekerja, punya pekerjaan namun sementara tidak bekerja, dan pengangguran.
15. **Bekerja** adalah kegiatan ekonomi yang dilakukan oleh seseorang dengan maksud memperoleh atau membantu memperoleh pendapatan atau keuntungan dan lamanya bekerja paling sedikit 1 jam secara terus menerus dalam seminggu yang lalu (termasuk pekerja keluarga tanpa upah yang membantu dalam suatu usaha/kegiatan ekonomi).
16. **Jumlah jam kerja seluruhnya** adalah jumlah jam kerja yang digunakan untuk bekerja (tidak termasuk jam kerja istirahat resmi dan jam kerja yang digunakan untuk hal-hal di luar pekerjaan).
17. **Lapangan usaha** adalah bidang kegiatan dari pekerjaan/ tempat bekerja di mana seseorang bekerja. Klasifikasi lapangan usaha mengikuti Klasifikasi Baku Lapangan Usaha Indonesia (KBLI) dalam 1 digit.
13. *Working age population is persons of 15 years and over.*
14. *Labor force or economically active are persons of 15 years and over, who in the previous week were working, temporarily absent from work but having jobs, and unemployment.*
15. *Working is economic activity conducted by a person and intended to earn income by doing work or helping to do work at least one hour continuously during the reference week (including unpaid family worker/s for any economic activity).*
16. *Total working hours is the total hours spent by an employee to perform all jobs (excluding the time used for other activities which are not classified as work).*
17. *Industry is field of a person's activity or establishment. The classification of industries follows the Indonesia Standard Industrial Classification (KBLI) in one digit.*

18. Status pekerjaan adalah kedudukan an seseorang dalam unit usaha/ kegiatan dalam melakukan pekerjaan.
 19. **Berusaha sendiri tanpa dibantu orang lain** adalah bekerja atau berusaha dengan menanggung risiko secara ekonomis, yaitu dengan tidak kembalinya ongkos produksi yang telah dikeluarkan dalam rangka usahanya tersebut, serta tidak menggunakan pekerja dibayar maupun pekerja tak dibayar, termasuk yang sifat pekerjaannya memerlukan teknologi atau keahlian khusus.
 20. **Berusaha dibantu buruh tidak tetap/buruh tidak dibayar** adalah bekerja atau berusaha atas risiko sendiri, dan menggunakan buruh/pekerja tak dibayar dan atau buruh/pekerja tidak tetap.
 21. **Berusaha dibantu buruh tetap/buruh dibayar** adalah berusaha atas risiko sendiri dan mempekerjakan paling sedikit satu orang buruh/pekerja tetap yang dibayar.
 22. **Buruh/karyawan/pegawai** adalah seseorang yang bekerja pada orang lain atau instansi/kantor/perusahaan secara tetap dengan menerima upah/gaji baik berupa uang maupun barang. Buruh yang tidak mempunyai majikan tetap, tidak digolongkan sebagai buruh/karyawan, tetapi sebagai pekerja bebas. Seseorang dianggap memiliki majikan tetap
18. *Employment status is the status of a person at his place of work or establishment where he was employed.*
 19. *Own-account worker is a person who works at his own risk without assisted by paid per mount worker or unpaid worker include technical job or skill job.*
 20. *Employer assisted by temporary workers/unpaid worker is a person who works at his own risk and assisted by temporary worker/ unpaid worker.*
 21. *Employer assisted by permanent workers/paid workers is a person who does his business at her/his own risk at least one assisted by paid permanent worker.*
 22. *Employee is a person who work permanently for other people or institution/office/ company and gains some money/cash or goods as wage/salary. Labor who have no permanent employer is not categorized as a laborer/ worker/ employee but casual worker. A laborers in general is considered to have a permanent employer if he has the same employer during the past month, particularly for building construction sector is 3 months. If the employer is an institution, more than 1 (one) employer is allowed.*

- jika memiliki 1 (satu) majikan (orang/rumah tangga) yang samadalam sebulan terakhir, khusus pada sektor bangunan batasannya tiga bulan. Apabila majikannya instansi/ lembaga, boleh lebih dari satu.
23. **Pekerja bebas** adalah seseorang yang bekerja pada orang lain/ majikan/institusi yang tidak tetap (lebih dari 1 majikan dalam sebulan terakhir) di usaha pertanian baik berupa usaha rumah tangga maupun bukan usaha rumah tangga, ataupun di nonpertanian atas dasar balas jasa dengan menerima upah atau imbalan baik berupa uang maupun barang, dan baik dengan sistem pembayaran harian maupun borongan.
24. **Pekerja tak dibayar** adalah seseorang yang bekerja membantu usaha untuk memperoleh penghasilan/ keuntungan yang dilakukan oleh salah seorang anggota rumah tangga atau bukan anggota rumah tangga tanpa mendapat upah/gajibaik berupa uang maupun barang.
23. *Casual employee is a person who does not work permanently for other people/ employer/ institution (more than 1 employer during the last 1 month) in agricultural sector, either home industry or not home industry, or in non-agricultural sector based on remuneration paid with money or goods, and based on daily or contact payment system.*
24. *Unpaid worker is a person who intended to work without pay, either with money or good, in an establishment run by other members of the family, relative or neighbour.*

ULASAN

Jumlah Penduduk Kabupaten Brebes pada tahun 2020 adalah 1.978.759 jiwa dengan laju pertumbuhan penduduk per tahun sebesar 1,29 persen sejak tahun 2010.

Jika dilihat dari tingkat kepadatannya, dimana luas daerah ikut diperhitungkan, Kecamatan Kersana menempati urutan pertama sebagai kecamatan yang paling padat penduduknya di Kabupaten Brebes, dimana kepadatan penduduknya 2.496 penduduk/Km² yang berarti bahwa tiap 1 Km² ditempati 2.496 penduduk. Sedangkan kecamatan dengan kepadatan penduduk terendah ditempati oleh Kecamatan Salem, dimana kepadatan penduduknya hanya 380 penduduk/Km² yang berarti bahwa tiap 1 Km² hanya ditempati 380 penduduk.

Jumlah angkatan kerja di Kabupaten Brebes pada tahun 2020 sebanyak 910.555 orang, terdiri dari 821.061 orang yang bekerja dan 89.494 pengangguran. Sedangkan bukan angkatan kerja sebanyak 455.532 orang, sebagian besar beraktivitas mengurus rumah tangga yaitu sebanyak 306.537 orang.

Jumlah penduduk 15 tahun ke atas yang bekerja sebagian besar berjenis kelamin laki-laki yaitu sebesar 60,13 persen. Sedangkan menurut status pekerjaannya sebagian besar berstatus berusaha sendiri sebanyak 213.756 orang atau sebesar 26,03 persen.

DESCRIPTION

Brebes Population at the end of 2020 was 1.978.759 person with Annual Population Growth Rate was 1,29 percent rather than 2010.

If viewed by the level density, where the area taken into account, Kersana subdistrict ranks first as the most populous subdistricts in Brebes, where population density person/sq.km is 2.496 which means that each 1 sq.km occupied by 2.496 person. While the district with the lowest population density was Salem subdistrict, where the population density of only 380 person/sq.km which means that each 1 sq.km is occupied only 380 persons.

Number of economically active in Brebes Regency at 2018 were 910.555 persons, consists of 821.061 persons were working and 89.494 unemployment. While economically inactive were 455.532 persons, most of them were housekeeping 306.537 persons.

Population 15 Years of Age and Over who Worked During The Previous Week by sex was dominated by male were 60,13 percent. While based on main employment status was dominated by own account worker were 213.756 people or 26,03 percent.

<https://brebeskab.bps.go.id>

**3.1 PENDUDUK
POPULATION**

Tabel 3.1.1 Penduduk, Laju Pertumbuhan Penduduk, Distribusi Persentase Penduduk, Kepadatan Penduduk, Rasio Jenis Kelamin Penduduk Menurut Kecamatan di Kabupaten Brebes, 2020
Population, Population Growth Rate, Percentage Distribution of Population, Population Density, and Population Sex Ratio by Subdistrict in Brebes Regency, 2020

Kecamatan Subdistrict	Penduduk (ribu) Population (thousand)	Laju Pertumbuhan Penduduk per Tahun 2010–2020 Annual Population Growth Rate (%) 2010–2020
(1)	(2)	(3)
Salem	63,462	1,07
Bantarkawung	102,815	1,57
Bumiayu	112,68	1,54
Paguyangan	112,174	1,49
Sirampog	69,901	1,22
Tonjong	76,477	1,55
Larangan	157,505	1,37
Ketanggungan	144,524	0,75
Banjarharjo	129,783	0,92
Losari	138,582	1,37
Tanjung	105,155	1,34
Kersana	67,322	1,48
Bulakamba	181,758	1,09
Wanasari	161,893	1,37
Songgom	85,122	2,14
Jatibarang	87,185	0,49
Brebes	182,421	1,45
Kabupaten Brebes	1 978,759	1,29

Lanjutan Tabel/Continued Table 3.1.1

Kecamatan Subdistrict	Persentase Penduduk Percentage of Total Population	Kepadatan Penduduk per km ² Population Density per sq,km
(1)	(4)	(5)
Salem	3,21	380
Bantarkawung	5,20	494
Bumiayu	5,69	1 373
Paguyangan	5,67	1 037
Sirampog	3,53	942
Tonjong	3,86	884
Larangan	7,96	983
Ketanggungan	7,30	942
Banjarharjo	6,56	802
Losari	7,00	1 510
Tanjung	5,31	1 459
Kersana	3,40	2 496
Bulakamba	9,19	1 510
Wanasari	8,18	2 149
Songgom	4,30	1 617
Jatibarang	4,41	2 396
Brebes	9,22	1 978
Kabupaten Brebes	100,00	1 118

Lanjutan Tabel/*Continued Table* 3.1.1

Kecamatan <i>Subdistrict</i>	Rasio Jenis Kelamin <i>Population Sex Ratio</i>
(1)	(6)
Salem	101,99
Bantarkawung	103,50
Bumiayu	103,38
Paguyangan	103,63
Sirampog	103,66
Tonjong	103,17
Larangan	102,40
Ketanggungan	101,92
Banjarharjo	101,18
Losari	102,85
Tanjung	103,62
Kersana	102,42
Bulakamba	104,01
Wanasari	104,04
Songgom	101,62
Jatibarang	102,17
Brebes	102,50
Kabupaten Brebes	102,90

Sumber/*Source*: BPS, Sensus Penduduk (SP) 2010 dan Proyeksi Penduduk Indonesia 2015–2045/*BPS-Statistics Indonesia, 2010 Population Census and Indonesia Population Projection 2015–2045*

3.2 KETENAGAKERJAAN EMPLOYMENT

Tabel 3.2.1 Jumlah Penduduk Berumur 15 Tahun Keatas Menurut Jenis Kegiatan Selama Seminggu yang Lalu dan Jenis Kelamin di Kabupaten Brebes, 2020
Population Aged 15 Years and Over by Type of Activity During The Previous Week and Sex in Brebes Regency, 2020

Kegiatan Utama <i>Main Activity</i>	Jenis Kelamin/ <i>Sex</i>		
	Laki-Laki <i>Male</i>	Perempuan <i>Female</i>	Jumlah <i>Total</i>
(1)	(2)	(3)	(4)
Angkatan Kerja <i>Economically Active</i>	552 566	357 989	910 555
Bekerja/ <i>Working</i>	493 741	327 320	821 061
Pengangguran Terbuka <i>Unemployment</i>	58 825	30 669	89 494
Bukan Angkatan Kerja <i>Economically Inactive</i>	131 229	324 303	455 532
Sekolah/ <i>Attending School</i>	50 299	38 796	89 095
Mengurus Rumah Tangga <i>Housekeeping</i>	36 949	269 588	306 537
Lainnya / <i>Others</i>	43 981	15 919	59 900
Jumlah/<i>Total</i>	683 795	682 292	1 366 087

Sumber/*Source*: BPS, Survei Angkatan Kerja Nasional (Sakernas) Agustus/BPS-Statistics Indonesia, August National Labor Force Survey

Tabel 3.2.2
Table

Penduduk Berumur 15 Tahun ke Atas Menurut Pendidikan Tertinggi yang Ditamatkan dan Jenis Kegiatan Selama Seminggu yang Lalu di Kabupaten Brebes, 2020
Population 15 Years of Age and Over by Educational Attainment and Type of Activity During the Previous Week in Brebes Regency, 2020

Pendidikan Tertinggi yang Ditamatkan ¹ <i>Educational Attainment¹</i>	Angkatan Kerja/ <i>Economically Active</i>				
	Bekerja <i>Working</i>	Pengangguran ² / <i>Unemployment²</i>			Jumlah Angkatan Kerja <i>Total of Economically Active</i>
		Pernah Bekerja <i>Ever Worked</i>	Tidak Pernah Bekerja <i>Never Worked</i>	Jumlah Total	
(1)	(2)	(3)	(4)	(5)	(6)
0	503 993	27 675	6 886	34 561	538 554
1	132 056	14 089	1 695	15 784	147 840
2	152 830	20 388	13 442	33 830	186 660
3	32 182	2 385	2 934	5 319	37 501
Jumlah/Total	821 061	64 537	24 957	89 494	910 555

Lanjutan Tabel/*Continued Table 3.2.2*

Pendidikan Tertinggi yang Ditamatkan ¹ <i>Educational Attainment¹</i>	Persentase Bekerja terhadap (AK) <i>Percentage of Working to Economically Active</i>	Bukan Angkatan Kerja <i>Not Economically Active</i>			Jumlah Bukan Angkatan Kerja <i>Total of Not Economically Active</i>
		Sekolah <i>Attending School</i>	Mengurus Rumah Tangga <i>House-keeping</i>	Lainnya <i>Others</i>	
(1)	(7)	(8)	(9)	(10)	(11)
0	93,58	7 333	197 222	40 927	245 482
1	89,32	68 740	60 511	6 039	135 290
2	81,88	11 094	37 322	10 803	59 219
3	85,82	1 928	11 482	2 131	15 541
Jumlah/Total	90,17	89 095	306 537	59 900	455 532

Lanjutan Tabel/*Continued Table* 3.2.2

Pendidikan Tertinggi yang Ditatamatkan ¹ <i>Educational Attainment¹</i>	Jumlah Total	Persentase Angkatan Kerja terhadap Penduduk Usia Kerja <i>Percentage of Economically Active to Working Age Population</i>
(1)	(12)	(13)
0	784 036	68,69
1	283 130	52,22
2	245 879	75,92
3	53 042	70,70
Jumlah/Total	1 366 087	66,65

Catatan/Note: ¹ 0. ≤ Sekolah Dasar (SD)/≤ *Primary School*
 1. Sekolah Menengah Pertama/*Junior High School*
 2. Sekolah Menengah Atas/*Senior High School*
 3. Perguruan Tinggi/*Collage*

² 1. Mencari pekerjaan/*Looking for work*
 2. Mempersiapkan usaha/*Establishing a new business/firm*
 3. Merasa tidak mungkin mendapat pekerjaan/*Hopeless of job*
 4. Sudah punya pekerjaan tetapi belum mulai bekerja/*Have a job in future start*

Sumber/Source: BPS, Survei Angkatan Kerja Nasional (Sakernas) Agustus/BPS-Statistics Indonesia, August National Labor Force Survey

Tabel
Table 3.2.3

Penduduk Berumur 15 Tahun Ke Atas yang Bekerja Selama Seminggu yang Lalu Menurut Status Pekerjaan Utama dan Lapangan Pekerjaan Utama di Kabupaten Brebes, 2020
Population 15 Years of Age and Over who Worked During The Previous Week by Main Employment Status and Main Industry in Brebes Regency, 2020

Status Pekerjaan Utama Main Employment Status	Lapangan Pekerjaan Utama ¹ Main Industry ¹			Jumlah Total
	1	2	3	
(1)	(2)	(3)	(4)	(5)
Berusaha sendiri Own account worker	47 198	23 108	126 974	213 756
Berusaha dibantu buruh tidak tetap/buruh tidak dibayar Employer assisted by temporary worker/ unpaid worker	63 348	11 693	51 848	130 320
Berusaha dibantu buruh tetap/buruh dibayar Employer assisted by permanent worker/ paid worker	4 595	4 500	9 305	16 971
Buruh/Karyawan/Pegawai Employee	14 251	76 251	121 689	194 829
Pekerja bebas Casual worker	76 957	56 095	18 349	151 401
Pekerja keluarga/tak dibayar Family worker/unpaid worker	47 508	17 957	48 319	113 784
Jumlah/Total	253 857	179 483	387 721	821 061

Catatan/Note: ¹ 1. Pertanian/Agriculture
2. Industri Pengolahan/Manufacturing Industry
3. Jasa/Services

Sumber/Source: BPS, Survei Angkatan Kerja Nasional (Sakernas) Agustus/BPS-Statistics Indonesia, August National Labor Force Survey

Tabel
Table 3.2.4

Penduduk Berumur 15 Tahun Ke Atas yang Bekerja Selama Seminggu yang Lalu Menurut Status Pekerjaan Utama dan Jenis Kelamin di Kabupaten Brebes, 2020
Population 15 Years of Age and Over who Worked During The Previous Week by Main Employment Status and Sex in Brebes Regency, 2020

Status Pekerjaan Utama <i>Main Employment Status</i>	Laki-Laki <i>Male</i>	Perempuan <i>Female</i>	Jumlah <i>Total</i>
(1)	(2)	(3)	(4)
Berusaha sendiri <i>Own account worker</i>	136 792	76 964	213 756
Berusaha dibantu buruh tidak tetap/buruh tidak dibayar <i>Employer assisted by temporary worker/unpaid worker</i>	83 960	46 360	130 320
Berusaha dibantu buruh tetap/buruh dibayar <i>Employer assisted by permanent worker/paid worker</i>	11 544	5 427	16 971
Buruh/Karyawan/Pegawai/ <i>Employee</i>	124 811	70 018	194 829
Pekerja bebas <i>Casual worker</i>	102 875	48 526	151 401
Pekerja keluarga/tak dibayar <i>Family worker/unpaid worker</i>	33 759	80 025	113 784
Jumlah/Total	493 741	327 320	821 061

Sumber/Source: BPS, Survei Angkatan Kerja Nasional (Sakernas) Agustus/BPS-Statistics Indonesia, August National Labor Force Survey

Tabel
Table 3.2.5

Penduduk Berumur 15 Tahun ke Atas yang Bekerja Selama Seminggu yang Lalu Menurut Jumlah Jam Kerja pada Pekerjaan Utama dan Lapangan Pekerjaan Utama di Kabupaten Brebes, 2020
Population 15 Years of Age and Over who Worked During The Previous Week by Total Working Hours on Main Job and Main Industry in Brebes Regency, 2020

Jumlah Jam Kerja pada Pekerjaan Utama Total Working Hours on Main Job (jam/hours)	Lapangan Pekerjaan Utama ¹ Main Industry ¹			Jumlah Total
	1	2	3	
	(2)	(3)	(4)	
(1)	(2)	(3)	(4)	(5)
0 ²	13 280	13 043	25 511	51 834
1–14	47 380	7 136	43 523	98 039
15–34	105 768	24 151	100 764	230 683
35+	87 429	135 153	217 923	440 505
Jumlah/Total	253 857	179 483	387 721	821 061

Catatan/Note: ¹ 1. Pertanian/Agriculture
2. Industri Pengolahan/Manufacturing Industry
3. Jasa/Services

² Sementara tidak bekerja/Temporarily not working

Sumber/Source: BPS, Survei Angkatan Kerja Nasional (Sakernas) Agustus/BPS-Statistics Indonesia, August National Labor Force Survey

Tabel
Table 3.2.6

Penduduk Berumur 15 Tahun ke Atas yang Bekerja Selama Seminggu yang Lalu Menurut Lapangan Pekerjaan Utama dan Pendidikan Tertinggi yang Ditamatkan di Kabupaten Brebes, 2020
Population 15 Years of Age and Over who Worked During The Previous Week by Main Industry and Educational Attainment in Brebes Regency, 2020

Lapangan Pekerjaan Utama ¹ <i>Main Industry¹</i>	Pendidikan Tertinggi yang Ditamatkan <i>Educational Attainment</i>				Jumlah Total
	≤ SD <i>≤ Elementary School</i>	SMP <i>Junior High School</i>	SMA <i>Senior High School</i>	Perguruan Tinggi <i>College</i>	
(1)	(2)	(3)	(4)	(5)	(6)
1	212 401	25 922	15 067	467	253 857
2	103 124	34 636	39 332	2 391	179 483
3	188 468	71 498	98 431	29 324	387 721
Jumlah/Total	503 993	132 056	152 830	32 182	821 061

Catatan/Note: ¹ 1. Pertanian/*Agriculture*
2. Industri Pengolahan/*Manufacturing Industry*
3. Jasa/*Services*

Sumber/Source: BPS, Survei Angkatan Kerja Nasional (Sakernas) Agustus/BPS-Statistics Indonesia, August National Labor Force Survey

Tabel
Table 3.2.7

Penduduk Berumur 15 Tahun Ke Atas yang Bekerja Selama Seminggu yang Lalu Menurut Jumlah Jam Kerja Pada Pekerjaan Utama dan Jenis Kelamin di Kabupaten Brebes, 2020

Population 15 Years of Age and Over who Worked During The Previous Week by Total Working Hours on Main Job and Sex in Brebes Regency, 2020

Jumlah Jam Kerja pada Pekerjaan Utama Total Working Hours on Main Job (jam/hours)	Laki-laki Male	Perempuan Female	Jumlah Total
(1)	(2)	(3)	(4)
0 ¹	37 744	14 090	51 834
1-14	36 543	61 496	98 039
15-24	61 821	62 829	124 650
25-34	69 009	37 024	106 033
35-40	66 585	37 658	104 243
41+	222 039	114 223	336 262
Jumlah/Total	493 741	327 320	821 061

Catatan/Note: ¹ Sementara tidak bekerja/Temporarily not working

Sumber/Source: BPS, Survei Angkatan Kerja Nasional (Sakernas) Agustus/BPS-Statistics Indonesia, August National Labor Force Survey

Tabel
Table 3.2.8

Penduduk Berumur 15 Tahun Ke Atas yang Bekerja Selama Seminggu yang Lalu Jumlah Jam Kerja Seluruhnya dan Jenis Kelamin di Kabupaten Brebes, 2020
Population 15 Years of Age and Over who Worked During The Previous Week by Total Working Hours and Sex in Brebes Regency, 2020

Jumlah Jam Kerja pada Pekerjaan Utama <i>Total Working Hours on Main Job</i> (jam/hours)	Laki-Laki <i>Male</i>	Perempuan <i>Female</i>	Jumlah <i>Total</i>
(1)	(2)	(3)	(4)
0 ¹	37 744	14 090	51 834
1-14	35 054	59 146	94 200
15-24	54 667	59 897	114 564
25-34	65 733	37 047	102 780
35-40	60 362	38 374	98 736
41+	240 181	118 766	358 947
Jumlah/Total	493 741	327 320	821 061

Catatan/Note: ¹ Sementara tidak bekerja/Temporarily not working

Sumber/Source: BPS, Survei Angkatan Kerja Nasional (Sakernas) Agustus/BPS-Statistics Indonesia, August National Labor Force Survey

Tabel
Table 3.2.9

Penduduk Berumur 15 Tahun ke Atas yang Bekerja Selama Seminggu yang Lalu Menurut Kelompok Umur dan Jumlah Jam Kerja Seluruhnya di Kabupaten Brebes, 2020

Population 15 Years of Age and Over who Worked During The Previous Week by Age Group and Total Working Hours in Brebes Regency, 2020

Kelompok Umur Age Group	Jumlah Jam Kerja Seluruhnya (jam) Total Working Hours (hours)			
	0 ¹	1–14	15–34	35+
(1)	(2)	(3)	(4)	(5)
15–19	757	9 742	5 437	14 445
20–24	6 648	7 440	14 139	47 490
25–29	7 007	4 524	20 661	47 483
30–34	4 555	9 005	17 052	59 722
35–39	7 481	8 901	23 788	57 177
40–44	4 256	6 936	24 578	53 382
45–49	5 538	9 548	23 204	49 565
50–54	4 570	8 388	24 566	40 831
55–59	2 856	7 630	22 725	36 292
60+	8 166	22 086	41 194	51 296
Jumlah/Total	51 834	94 200	217 344	457 683

Catatan/Note: ¹ Sementara tidak bekerja/Temporarily not working

Sumber/Source: BPS, Survei Angkatan Kerja Nasional (Sakernas) Agustus/BPS-Statistics Indonesia, August National Labor Force Survey

Tabel
Table 3.2.10

Penduduk Berumur 15 Tahun Keatas yang Bekerja Selama Seminggu yang Lalu Menurut Kelompok Umur dan Jenis Kelamin di Kabupaten Brebes, 2020
Population 15 Years of Age and Over who Worked During The Previous Week by Age Group and Sex in Brebes Regency, 2020

Kelompok Umur Age Group	Laki-Laki Male	Perempuan Female	Jumlah Total
(1)	(2)	(3)	(4)
15–19	12 548	17 833	30 381
20–24	41 422	34 295	75 717
25–29	55 327	24 348	79 675
30–34	59 133	31 201	90 334
35–39	60 887	36 460	97 347
40–44	55 778	33 374	89 152
45–49	51 330	36 525	87 855
50–54	46 016	32 339	78 355
55–59	38 989	30 514	69 503
60+	72 311	50 431	122 742
Jumlah/Total	493 741	327 320	821 061

Sumber/Source: BPS, Survei Angkatan Kerja Nasional (Sakernas) Agustus/BPS-Statistics Indonesia, August National Labor Force Survey

Tabel
Table 3.2.11

Penduduk Berumur 15 Tahun ke Atas yang Bekerja Selama Seminggu yang Lalu Menurut Status Pekerjaan Utama dan Pendidikan Tertinggi yang Ditamatkan di Kabupaten Brebes, 2020
Population 15 Years of Age and Over who Worked During The Previous Week by Main Industry and Educational Attainment in Brebes Regency, 2020

Status Pekerjaan Utama <i>Main Employment Status</i>	SD/MI <i>Elementary School</i>	SMP/MTs <i>Junior High School</i>	SMA/SMK/MA <i>Senior High School</i>	Perguruan Tinggi <i>College</i>	Jumlah Total
(1)	(2)	(3)	(4)	(5)	(6)
Berusaha sendiri <i>Own account worker</i>	145 164	36 430	29 879	2 283	213 756
Berusaha dibantu buruh tidak tetap/ buruh tidak dibayar <i>Employer assisted by temporary worker/ unpaid worker</i>	94 681	16 936	17 802	901	130 320
Berusaha dibantu buruh tetap/ buruh dibayar <i>Employer assisted by permanent worker/ paid worker</i>	5 107	5 034	5 310	1 520	16 971
Buruh/Karyawan/ Pegawai/ <i>Employee</i>	68 837	36 317	64 340	25 335	194 829
Pekerja bebas <i>Casual worker</i>	121 966	18 519	10 467	449	151 401
Pekerja keluarga/tak dibayar <i>Family worker/unpaid worker</i>	68 238	18 820	25 032	1 694	113 784
Jumlah/Total	503 993	132 056	152 830	32 182	821 061

Sumber/Source: BPS, Survei Angkatan Kerja Nasional (Sakernas) Agustus/BPS-Statistics Indonesia, August National Labor Force Survey

Tabel 3.2.12 Penduduk Berumur 15 Tahun Ke Atas yang Bekerja Selama Seminggu yang Lalu Menurut Lapangan Pekerjaan Utama dan Jenis Kelamin di Kabupaten Brebes, 2020
Population 15 Years of Age and Over who Worked During The Previous Week by Main Industry and Sex in Brebes Regency, 2020

Lapangan Pekerjaan Utama ¹ <i>Main Industry¹</i>	Laki-Laki <i>Male</i>	Perempuan <i>Female</i>	Jumlah <i>Total</i>
(1)	(2)	(3)	(4)
1	152 698	101 159	253 857
2	133 890	45 593	179 483
3	207 153	180 568	387 721
Jumlah/Total	493 741	327 320	821 061

Catatan/Note: ¹ 1. Pertanian/Agriculture
 2. Industri Pengolahan/Manufacturing Industry
 3. Jasa/Services

Sumber/Source: BPS, Survei Angkatan Kerja Nasional (Sakernas) Agustus/BPS-Statistics Indonesia, August National Labor Force Survey

Tabel 3.2.13 Jumlah Pencari Kerja Terdaftar Menurut Tingkat Pendidikan Tertinggi yang Ditamatkan dan Jenis Kelamin di Kabupaten Brebes, 2019
Number of Registered Job Applicants by Educational Attainment and Sex in Brebes Regency, 2019

Status Pekerjaan Utama <i>Main Employment Status</i>	Laki-Laki <i>Male</i>	Perempuan <i>Female</i>	Jumlah <i>Total</i>
(1)	(2)	(3)	(4)
Tidak/Belum Pernah Sekolah <i>No Schooling</i>	-	-	-
Tidak/Belum Tamat SD <i>Not yet Completed Primary School</i>	-	-	-
Sekolah Dasar/ <i>Primary School</i>	262	1 950	2 212
Sekolah Menengah Pertama/ <i>Junior High School</i>	1 221	2 748	3 969
Sekolah Menengah Atas/ <i>Senior High School</i>	6 818	7 032	13 850
Diploma I, II, III/ <i>Academy</i>	199	315	514
Universitas/ <i>University</i>	576	660	1 236
Jumlah/Total	9 076	12 705	21 781

Sumber/Source: Dinas Perindustrian dan Tenaga Kerja Kabupaten Brebes

BAB
CHAPTER
4

SOSIAL DAN KESEJAHTERAAN RAKYAT

Social and Welfare

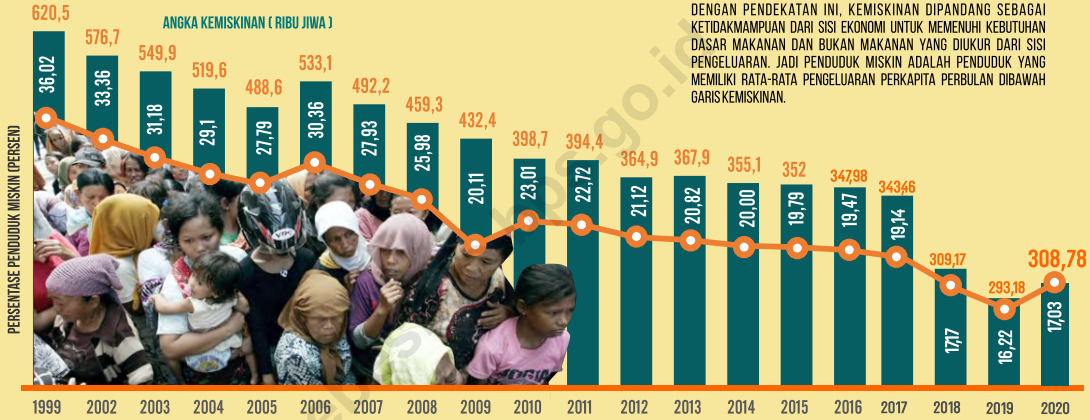


ANGKA KEMISKINAN

DAN PERSENTASE KEMISKINAN KAB BREBES

The poverty & percentage of poverty in Brebes Regency
TAHUN 1999 -2020

KONSEP: UNTUK MENGUKUR KEMISKINAN, BPS MENGGUNAKAN KONSEP KEMAMPUAN MEMENUHI KEBUTUHAN DASAR (BASIC NEEDS APPROACH). DENGAN PENDEKATAN INI, KEMISKINAN DIPANDANG SEBAGAI KETIDAKMAMPUAN DARI SISI EKONOMI UNTUK MEMENUHI KEBUTUHAN DASAR MAKANAN DAN BUKAN MAKANAN YANG DIUKUR DARI SISI PENGELUARAN. JADI PENDUDUK MISKIN ADALAH PENDUDUK YANG MEMILIKI RATA-RATA PENGELUARAN PERKAPITA PERBULAN DIBAWAH GARIS KEMISKINAN.



Jumlah Sarana Peribadatan di Kabupaten Brebes 2019

Number of Places of Worship by Subdistrict and Religion in Brebes Regency

1.259



Masjid

5.903



Mushola

7



Gereja Protestan

3



Gereja Katolik

0



Pura

1




Vihara

1



Klenteng



Pada tahun 2020 tidak ada jamaah haji yang diberangkatkan karena adanya Pandemi COVID-19

In 2020 the pilgrims did not depart because of the covid-19 pandemic

Sumber : Kantor Kemenag Kabupaten Brebes

PENJELASAN TEKNIS

1. **Tidak/belum pernah sekolah** adalah mereka yang tidak pernah atau belum pernah terdaftar dan tidak pernah atau belum pernah aktif mengikuti pendidikan di suatu jenjang pendidikan formal. Termasuk juga yang tamat/belum tamat taman kanak-kanak tetapi tidak melanjutkan ke sekolah dasar.
2. **Masih bersekolah** adalah mereka yang terdaftar dan aktif mengikuti pendidikan formal dan nonformal (Paket A, B, atau C), baik pendidikan dasar, menengah maupun pendidikan tinggi. Bagi mahasiswa yang sedang cuti dianggap masih bersekolah.
3. **Tidak bersekolah lagi** adalah mereka yang pernah terdaftar dan aktif mengikuti pendidikan di suatu jenjang pendidikan formal dan nonformal (Paket A, B, atau C), tetapi pada saat pencacahan tidak lagi terdaftar dan tidak aktif mengikuti pendidikan.
4. **Tamat sekolah** adalah menyelesaikan pelajaran yang ditandai dengan lulus ujian akhir pada kelas atau tingkat terakhir suatu jenjang pendidikan di sekolah negeri maupun swasta dengan mendapatkan tanda tamat belajar/ijazah. Seseorang yang belum mengikuti pelajaran pada kelas tertinggi tetapi telah mengikuti ujian akhir dan lulus dianggap tamat sekolah.

TECHNICAL NOTES

1. *Not/never attending school is someone who has never attended or never been registered in a formal education, such as primary, secondary, and tertiary education. Those who just completed kindergarten are considered as never attended school.*
2. *Attending school is someone who is currently attending primary, secondary, or tertiary education, including package A, package B, or package C. College student who postpones his/her study is considered as attending school.*
3. *Not attending school anymore is someone who had enrolled and participated in formal and non-formal education in the past including package A, package B, or package C, but currently does not attend school.*
4. *Completed particular level of education is someone who has completed particular level of education in private or public school and accepting graduation certificate. Someone who has never attended the highest grade but passed the final exam is considered as completed particular level of education.*

5. **Angka Partisipasi Sekolah (APS)** adalah proporsi anak sekolah pada usia jenjang pendidikan tertentu dalam kelompok usia yang sesuai dengan jenjang pendidikan tersebut.
6. **Angka Partisipasi Murni (APM)** adalah Proporsi anak sekolah pada satu kelompok usia tertentu yang bersekolah pada jenjang yang sesuai dengan kelompok usianya.
7. **Angka Partisipasi Kasar (APK)** adalah Proporsi anak sekolah pada suatu jenjang tertentu dalam kelompok usia yang sesuai dengan jenjang pendidikan tersebut.
8. Jalur Pendidikan di Indonesia terdiri atas 1) pendidikan formal, 2) pendidikan nonformal, dan 3) pendidikan informal yang ketiganya dapat saling melengkapi dan memperkaya (Undang-Undang No. 20 Tahun 2014 tentang Sistem Pendidikan Nasional).
9. Jenjang Pendidikan Formal terdiri atas pendidikan dasar, pendidikan menengah, dan pendidikan tinggi. Jenis pendidikan yang diajarkan mencakup pendidikan umum, kejuruan, akademik, profesi, vokasi, keagamaan, dan khusus.
 - a. Pendidikan Dasar berbentuk Sekolah Dasar (SD) dan Madrasah Ibtidaiyah (MI) atau bentuk lain yang sederajat serta Sekolah Menengah Pertama (SMP) dan
5. *School Enrollment Rate is proportion of pupils at the age of educational level that the age group suitable with their educational level.*
6. *Net Enrollment Rate is proportion of pupils at the age group that attending school suitable with their age group.*
7. *Gross Enrollment Rate is proportion of pupils at the educational level of their age group that suitable with their educational level.*
8. *The Education System in Indonesia consists of 1) a formal education, 2) non-formal education, and 3) informal education that all three can be complementary and enriching (Law No. 20 Year 2014 about The National Education System).*
9. *The Formal Education Level consists of primary education, secondary education, and high education. The kind of education that taught consists of general education, vocational, academic, professional, religious, and specific education.*
 - a. *The Primary Education consists of Elementary School and Islamic Elementary School or other equivalent forms and Junior High School and MTs, or other equivalent forms.*

- Madrasah Tsanawiyah (MTs), atau bentuk lain yang sederajat.
- b. Pendidikan Menengah berbentuk Sekolah Menengah Atas (SMA), Madrasah Aliyah (MA), Sekolah Menengah Kejuruan (SMK), dan Madrasah Aliyah Kejuruan (MAK), atau bentuk lain yang sederajat.
 - c. Pendidikan Tinggi merupakan jenjang pendidikan setelah pendidikan menengah yang mencakup program pendidikan diploma, sarjana, magister, spesialis, dan doktor yang diselenggarakan oleh perguruan tinggi. Perguruan tinggi dapat berbentuk akademi, politeknik, sekolah tinggi, institut, atau universitas.
10. **Rumah Sakit** adalah tempat pemeriksaan dan perawatan kesehatan, biasanya berada di bawah pengawasan dokter/tenaga medis, yang melayani penderita yang sakit untuk berobat rawat jalan atau rawat inap.
 11. **Poliklinik** adalah sarana kesehatan yang dipakai untuk pelayanan berobat jalan, biasanya berada di bawah pengawasan dokter/tenaga medis.
 12. **Puskesmas (Pusat Kesehatan Masyarakat)** adalah unit pelaksana teknis dinas kesehatan kabupaten/kota yang mempunyai fungsi utama sebagai penyelenggara pelayanan kesehatan tingkat pertama.
- b. *The Secondary Education consists of the senior high school, MA, Vocational School, and Vocational Madrasah Aliyah, or other equivalent forms.*
 - c. *The High Education consists of the education level after the secondary education that consists of diplomas, bachelor, master, specialist, and doctoral degrees that are held by the college. The colleges can be academy, polytechnic, high school, institute, or university.*
10. *Hospital is a place for health check, usually controlled/supervised by doctors/medical personnel to serve the ill patients to get outpatient or inpatient treatment services.*
 11. *Polyclinic is a health facility in which to get outpatient services, usually under the control of doctor/medical personnel.*
 12. *Public Health Center is technical implementation unit of regency health department that have the primary function as a first-level health care providers. The working area standard of public health center is one district and to reach their working areas, public health centers have a service network covering subsidiary of public health center, mobile public health center units, and midwife units (Regulation of the Minister of Health of Indonesia Number 75 Year 2015 about Public Health Center).*

Wilayah kerja puskesmas maksimal adalah satu kecamatan dan untuk dapat menjangkau wilayah kerjanya, puskesmas mempunyai jaringan pelayanan yang meliputi unit Puskesmas Pembantu (Pustu), unit Puskesmas Keliling (Puskel), dan unit bidan desa/komunitas (Peraturan Menteri Kesehatan RI No. 75 Tahun 2015 Tentang Pusat Kesehatan Masyarakat).

13. **Imunisasi** adalah memasukkan kuman atau racun penyakit tertentu yang sudah dilemahkan (vaksin) ke dalam tubuh dengan cara disuntik atau diminum (diteteskan dalam mulut) dengan maksud agar terjadi kekebalan tubuh terhadap penyakit tersebut.
 14. **Keluhan kesehatan** adalah keadaan seseorang yang mengalami gangguan kesehatan atau kejiwaan, baik karena penyakit akut, penyakit kronis, kecelakaan, kriminal, atau hal lain.
 15. **Mengobati sendiri** adalah upaya oleh anggota rumah tangga/keluarga dengan melakukan pengobatan sendiri tanpa datang ke tempat fasilitas kesehatan atau memanggil dokter/petugas kesehatan ke rumahnya (misal minum obat modern, jamu, kerokan, kompres, kop, pijat) agar sembuh atau menjadi lebih ringan keluhan kesehatannya.
13. *Immunization is putting enervated microbe of a certain disease into human body by injection or drinking (dropping into mouth) to make the body immune to that disease.*
 14. *Health complaint is a condition where a person has health or mental problems because of acute illness, chronically illness, accident, crimes, or others.*
 15. *Self treatment is an effort of household members/family to have a health treatment by themselves without visiting health facilities or a doctor/health personnel (for instance, by taking modern medicine, herb medicine, chief with a coin, compress, cupping suction, massage) in order to recover from illness or reduce the health complaint.*

16. **Angka penemuan kasus tuberkulosis** adalah jumlah kasus baru tuberkulosis (TB) dan kasus TB yang didiagnosis kambuh yang diobati dalam program penanggulangan TB nasional dan dilaporkan kepada WHO, dibagi dengan perkiraan WHO terhadap jumlah kasus insiden tuberkulosis pada tahun yang sama, dinyatakan sebagai persentase.
17. **Angka keberhasilan pengobatan tuberkulosis smear positive/Basil Tahan Asam (BTA) positif** adalah proporsi (dinyatakan sebagai persentase) kasus TB BTA positif yang terdaftar di bawah program pengendalian TB nasional pada tahun tertentu yang dinyatakan berhasil menyelesaikan pengobatan. Dengan atau tanpa bukti bakteriologi keberhasilan ("sembuh" dan "menyelesaikan pengobatan" masing-masing).
18. **Kasus kumulatif AIDS** adalah kumulatif kasus AIDS sampai dengan referensi waktu tertentu.
19. BCG (*Bacillus Calmette Guerin*) merupakan vaksinasi untuk mencegah penyakit TBC, diberikan pada bayi baru lahir atau anak, dengan suntikan pada kulit pangkal lengan atas. Bekas suntikan kemudian akan membentuk tonjolan kecil jaringan parut pada kulit lengan atas. Suntikan BCG diberikan kepada anak sebanyak 1 kali.
16. *The case detection rate for all forms of tuberculosis is the number of new and replese tuberculosis cases diagnosed and treated in national tuberculosis control programmes and notified to WHO, divided by WHO's estimate of the number of incident tuberculosis cases for the same year, expressed as a percentage.*
17. *The treatment success rate for new pulmonary smear-positive tuberculosis cases is the proportion (expressed as a percentage) of new smear-positive tuberculosis cases registered under a national tuberculosis control programme in a given year that succesfully completed treatment. With or without bacteriological evidence of succes ("cured" and "treatment completed" respectively).*
18. *Cummulative AIDS case is cummulative AIDS cases with reference to a particular time.*
19. *BCG (*Bacillus Calmette Guerin*) is a vaccine to prevent TBC disease, given to newborns or children, by injection at the base of the skin of the upper arm. Injection site will form little bumps of scar tissue in the skin of the upper arm. BCG injections given to children 1 times.*

20. DPT (Difteri, Pertusis, Tetanus) merupakan vaksin untuk mencegah penyakit Difteri, Pertusis, dan Tetanus yang diberikan pada bayi berumur 3 bulan ke atas, dengan suntikan pada paha, diulang 1 bulan dan 2 bulan kemudian, sehingga suntikan imunisasi DPT lengkap pada balita berjumlah 3 kali (kadang-kadang selang waktu antar suntikan bisa lebih dari 1 bulan).
21. **Luas lantai** adalah luas lantai yang ditempati dan digunakan untuk keperluan sehari-hari (sebatas atap).
22. **Air leding** adalah sumber air yang berasal dari air yang telah melalui proses penjernihan dan penyehatan sebelum dialirkan kepada konsumen melalui instalasi berupa saluran air. Sumber air ini biasanya diusahakan oleh PAM/PDAM/BPAM. Termasuk dalam hal ini air leding yang didapat secara eceran.
23. **Sumur terlindung** adalah air yang berasal dari dalam tanah yang digali dan lingkaran sumur tersebut dilindungi oleh tembok paling sedikit 0,8 meter di atas tanah dan 3 meter ke bawah tanah, serta ada lantai semen sejauh 1 meter dari lingkaran sumur.
20. *DPT (Diphtheria, Pertussis, Tetanus) is a vaccine to prevent the diphtheria, pertussis, and tetanus disease, given to infants aged 3 months and above, with a shot in the thigh, repeated one month and two months later, so that the complete DPT immunization shots at toddler totaling 3 times (sometimes the time interval between injections can be more than 1 month).*
21. *Floor area is the total area which is occupied and utilized daily.*
22. *Pipe water is a water source that comes from water that has been through a process of purification and sanitation before distribute to consumers through an instalation of water lines. This water source is usually distributed by PAM/PDAM/BPAM. This include a pipe water that sold at retail.*
23. *Protected wells is water that comes from the soil were excavated and the circumference of the well was protected by walls at least 0.8 meters above ground and 3 meters underground, and cement floor as far as 1 meter from the well circumference.*

24. **Status penguasaan bangunan tempat tinggal milik sendiri** adalah jika tempat tinggal tersebut pada waktu pencacahan betul-betul sudah milik kepala rumah tangga atau salah seorang anggota rumah tangga. Rumah yang dibeli secara angsuran melalui kredit bank atau rumah dengan status sewa beli dianggap rumah milik sendiri.
24. *Own ownership property status is a status of dwelling occupied belongs to the head of household or one of the household member. Houses bought through bank credit or houses with leasing status were also categorized as an own property.*
25. **Peristiwa tindak pidana yang dilaporkan** ialah setiap peristiwa yang diterima kepolisian dari laporan masyarakat, atau peristiwa dimana pelakunya tertangkap tangan oleh kepolisian.
25. *Reported crime incidence includes all criminal cases reported and received by police office, and all crimes caught by police.*
26. Jumlah tindak pidana menggambarkan jumlah kasus tindak pidana yang terjadi pada kurun waktu tertentu.
26. *Crime total refers to the number of criminal cases occurring during a given period.*
27. Resiko penduduk terjadi tindak pidana per 100.000 penduduk
Resiko penduduk terjadi tindak pidana per 100.000 penduduk mengindikasikan peluang penduduk berisiko terkena tindak pidana. Biasanya dinyatakan dalam setiap 100.000 penduduk.
27. *Crime rate*
Crime rate indicates the probability of population exposed to risk of crime, expressed in every 100,000 people.
28. Selang waktu terjadi tindak pidana tahun t
Selang waktu terjadi tindak pidana tahun t mengindikasikan selang waktu terjadinya satu tindak kejahatan dengan kejahatan yang lain.
28. *Crime clock*
Crime clock indicates the time interval of occurrence between one crime to another crime.

29. Persentase penyelesaian tindak pidana

Persentase penyelesaian peristiwa tindak pidana menyatakan persentase penyelesaian tindak pidana oleh polisi. Suatu tindak pidana dinyatakan sebagai kasus yang selesai di tingkat kepolisian, apabila:

- a. berkas perkaranya sudah siap untuk diserahkan atau telah diserahkan kepada kejaksaan;
- b. dalam hal delik aduan, pengaduannya dicabut dalam tenggang waktu yang telah ditentukan menurut undang-undang;
- c. telah diselesaikan oleh kepolisian berdasarkan azas *plichmatigheid* (kewajiban berdasarkan kewenangan hukum);
- d. kasus yang dimaksud tidak termasuk kompetensi kepolisian;
- e. tersangka meninggal dunia;
- f. kasus kadaluwarsa.

29. *Crime clearance rate*

Crime clearance rate refers to percentage of crime clearance by police. A criminal case is categorized as a cleared case by police, if:

- a. *All documents are ready to submit or already submitted to justice court;*
- b. *In the case of attense that warrants complaint, the complaint was withdraw within a given period state in the law;*
- c. *The case was cleared by police based on the principle of plichmatigheid (obligation on the basis of law outhority);*
- d. *The case was not the responsibility of police office;*
- e. *The suspect died;*
- f. *The case was out of date.*

ULASAN**DESCRIPTION**

Pendidikan merupakan bagian integral dari pembangunan yang dapat dijadikan indikator kemajuan suatu bangsa. Pembangunan suatu bangsa tidak bisa mengandalkan sumber daya alam semata maka usaha dalam meningkatkan kualitas sumber daya manusia mutlak diperlukan, dimana pendidikan adalah salah satu faktor untuk meningkatkan sumber daya manusia (SDM) tersebut.

Peningkatan di bidang pendidikan akan berimbang pada kualitas penduduk yang semakin baik. Untuk mengetahui seberapa banyak penduduk yang memanfaatkan fasilitas pendidikan dapat dilihat dari persentase penduduk menurut partisipasi sekolah. Untuk melihat partisipasi sekolah dalam suatu wilayah biasa dikenal beberapa indikator untuk mengetahuinya, antara lain: Angka Partisipasi Sekolah (APS), Angka Partisipasi Kasar (APK), serta Angka Partisipasi Murni (APM). APM di Kabupaten Brebes untuk jenjang pendidikan SD/MI dan SMP/MTs sudah cukup tinggi yaitu sebesar 99,18 persen dan 84,18 persen. Sedangkan untuk jenjang SMA/SMK/MA masih belum mencapai 50 persen, yaitu sebesar 49,53 persen.

Tersedianya fasilitas kesehatan yang memadai sangat diperlukan dalam upaya peningkatan status kesehatan dan gizi masyarakat. Hal ini akan terwujud bila adanya dukungan pemerintah dan swasta sekaligus. Pada tahun 2020 jumlah rumah sakit

Education is an integral part of development that can be used as indicators of the progress of a nation. Development of a nation can not rely on mere natural resources in the effort to improve the quality of human resources is absolutely necessary, in which education is one factor to improve the human resource (HR).

The increase in education will impact on the quality of the population is getting better. To find out how much the population uses educational facilities can be seen from the percentage of the population according to school participation. To see school participation in an area, several indicators are known to find out, including: School Participation Rate (APS), Gross Participation Rate (APK), and Net Participation Rate (APM). APM in Brebes Regency is for elementary school and Junior High School are already quite high at 99,18 percent and 84,18 percent. Whereas the level of Senior High School still have not reached 50 percent, which is 49.53 percent.

Health facilities are required in improving health and nutritional status. Beside the share of government, privates subsidies have also supported health facilities. In 2020 the number of hospitals were 14 units consist of government and privates hospitals were record at 2 units and 12 units respectively. Supported also by the availability of public health centers and village maternity as many as 38 main public health centers, 40 health center and 251 village maternity.

umum ada 14 unit terdiri dari rumah sakit umum negeri 2 unit, rumah sakit swasta 12 unit. Didukung pula oleh tersedianya puskesmas induk sebanyak 38 unit, 40 klinik pratama dan 251 polindes. Selain itu keberadaan tenaga kesehatan juga sangat penting untuk mendukung tersedianya fasilitas kesehatan yang memadai. Jumlah tenaga kesehatan pada tahun 2020 sebanyak 192 orang dokter, 515 tenaga perawat, 962 tenaga kebidanan, 89 tenaga kefarmasian dan 57 tenaga gizi. Namun demikian, di tengah peningkatan fasilitas kesehatan di Kabupaten Brebes masih terdapat permasalahan gizi buruk sebanyak 299 kasus pada tahun 2020.

Di sisi lain kemiskinan di Kabupaten Brebes pada tahun 2020 justru mengalami kenaikan yang pada tahun sebelumnya cenderung menurun. Angka kemiskinan Kabupaten Brebes pada tahun 2020 yaitu sebesar 17,03 persen mengalami kenaikan dibanding pada tahun 2019 sebesar 16,22 persen.

Salah satu faktor yang mempengaruhi angka kemiskinan adalah garis kemiskinan (GK). Selama periode 2019-2020 GK naik sebesar 4,16 persen yaitu sebesar Rp414.642,- per kapita per bulan menjadi Rp431.897,- per kapita per bulan.

Kesehatan

Peningkatan status kesehatan dan gizi dalam suatu masyarakat sangat penting dalam upaya peningkatan kualitas manusia dalam

Moreover the existence of health personnel also most important to support the availability of health facilities. The number of health personnel in 2020 were 192 doctors, 515 nursing personnel, 962 midwifery personnel, 89 pharmacy personnel and 57 nutrition personnel. However, in the increasing health facilities in Brebes Regency there are still 299 cases of malnutrition in 2020.

Beside, The poverty in Brebes Regency is showing a decreasing tren which can be interpreted increasing people's welfare. The poverty rate of Brebes Regency in 2020 was 16,22 percent decereased than 2019 was 17,17 percent.

One of the factors that influence the poverty is the poverty line (GK). During 2019-2020 , GK increased 4,16 percent, from 414.642 rupiachs per capita per month to 431.897 per capita per month. Eventhough there was an increase in GK, it turned out that the decline of poverty remained significant. It's showed that the improvement of population's welfare is better than the increase in the poverty line.

Health

Improvement in health and nutritional status of a society is important for promoting human capabilities in other areas such as education and

aspek lainnya, seperti pendidikan dan produktivitas tenaga kerja. Tercapainya kualitas kesehatan dan gizi yang baik tidak hanya penting untuk generasi sekarang tetapi juga bagi generasi berikutnya.

Tersedianya fasilitas kesehatan yang memadai sangat diperlukan dalam upaya peningkatan status kesehatan dan gizi masyarakat. Hal ini akan terwujud bila adanya dukungan pemerintah dan swasta sekaligus. Pada tahun 2020, jumlah rumah sakit umum di kabupaten Brebes sebanyak 14 buah. Ditambah pula tersedianya Pusat Kesehatan Masyarakat (Puskesmas) dan lainnya yang terdapat di seluruh kecamatan. Pada tahun 2020 terdapat sebanyak 38 buah Puskesmas, Klinik/Balai Kesehatan 8 buah, Posyandu 1.815 buah dan Polindes sebanyak 251 buah di Kabupaten Brebes.

employment productivity. Improvements in health and nutritional status are not only important for the current generation but also for the coming generation. Health facilities are required in improving health and nutritional status. Beside the share of government, privates' subsidies have also supported health facilities. In 2020 the number of general hospitals in Brebes regency were recorded at 14 Public Health Center (PHC) also supported these facilities that are available in kecamatan area level. In 2020 it to 38 units PHC, Medical Clinic 8 unit, Integrated Service Post to 1.815 unit and Village Maternity Cottage 251 unit in Brebees Regency

<https://brebeskab.bps.go.id>

4.1 PENDIDIKAN EDUCATION

Tabel 4.1.1 **Jumlah Sekolah, Guru, dan Murid Taman Kanak-Kanak (TK) di Bawah Kementerian Pendidikan dan Kebudayaan Menurut Kecamatan di Kabupaten Brebes, 2019/2020 dan 2020/2021**
Number of Schools, Teachers, and Pupils in Kindergarten Under The Ministry of Education and Culture by Subdistrict in Brebes Regency, 2019/2020 and 2020/2021

2019/2020

Kecamatan Subdistrict	Sekolah/Schools		
	Negeri Public	Swasta Private	Jumlah Total
(1)	(2)	(3)	(4)
Salem	-	28	28
Bantarkawung	-	22	22
Bumiayu	1	39	40
Paguyangan	-	31	31
Sirampog	-	26	26
Tonjong	-	23	23
Larangan	-	21	21
Ketanggungan	1	33	34
Banjarharjo	-	12	12
Losari	-	25	25
Tanjung	-	24	24
Kersana	-	18	18
Bulakamba	-	26	26
Wanasari	-	33	33
Songgom	-	13	13
Jatibarang	-	23	23
Brebes	1	55	56
Kabupaten Brebes	3	452	455

Lanjutan Tabel/*Continued Table* 4.1.1

2020/2021

Kecamatan <i>Subdistrict</i>	Sekolah/ <i>Schools</i>		
	Negeri <i>Public</i>	Swasta <i>Private</i>	Jumlah <i>Total</i>
(1)	(2)	(3)	(4)
Salem	-	28	28
Bantarkawung	-	22	22
Bumiayu	1	39	40
Paguyangan	-	31	31
Sirampog	-	26	26
Tonjong	-	22	22
Larangan	-	21	21
Ketanggungan	1	32	33
Banjarharjo	-	14	14
Losari	-	25	25
Tanjung	-	24	24
Kersana	-	17	17
Bulakamba	-	26	26
Wanasari	-	34	34
Songgom	-	13	13
Jatibarang	-	23	23
Brebes	1	55	56
Kabupaten Brebes	3	452	455

Lanjutan Tabel/*Continued Table* 4.1.1

2019/2020

Kecamatan <i>Subdistrict</i>	Guru ¹ / <i>Teachers</i> ¹		
	Negeri <i>Public</i>	Swasta <i>Private</i>	Jumlah <i>Total</i>
(1)	(5)	(6)	(7)
Salem	-	93	93
Bantarkawung	-	70	70
Bumiayu	7	124	131
Paguyangan	-	88	88
Sirampog	-	95	95
Tonjong	-	82	82
Larangan	-	91	91
Ketanggungan	5	137	142
Banjarharjo	-	37	37
Losari	-	80	80
Tanjung	-	79	79
Kersana	-	48	48
Bulakamba	-	70	70
Wanasari	-	118	118
Songgom	-	43	43
Jatibarang	-	72	72
Brebes	9	205	214
Kabupaten Brebes	21	1 532	1 553

Lanjutan Tabel/*Continued Table* 4.1.1

2020/2021

Kecamatan <i>Subdistrict</i>	Guru ¹ / <i>Teachers</i> ¹		
	Negeri <i>Public</i>	Swasta <i>Private</i>	Jumlah <i>Total</i>
(1)	(5)	(6)	(7)
Salem	-	92	92
Bantarkawung	-	71	71
Bumiayu	7	128	135
Paguyangan	-	91	91
Sirampog	-	93	93
Tonjong	-	84	84
Larangan	-	85	85
Ketanggungan	5	124	129
Banjarharjo	-	38	38
Losari	-	84	84
Tanjung	-	79	79
Kersana	-	48	48
Bulakamba	-	68	68
Wanasari	-	122	122
Songgom	-	45	45
Jatibarang	-	73	73
Brebes	8	211	219
Kabupaten Brebes	20	1 536	1 556

Lanjutan Tabel/*Continued Table* 4.1.1

2019/2020

Kecamatan Subdistrict	Murid/Pupils		
	Negeri Public	Swasta Private	Jumlah Total
(1)	(8)	(9)	(10)
Salem	-	1 025	1 025
Bantarkawung	-	837	837
Bumiayu	53	1 517	1 570
Paguyangan	-	1 119	1 119
Sirampog	-	1 257	1 257
Tonjong	-	999	999
Larangan	-	1 523	1 523
Ketanggungan	52	1 978	2 030
Banjarharjo	-	631	631
Losari	-	1 213	1 213
Tanjung	-	1 266	1 266
Kersana	-	788	788
Bulakamba	-	1 242	1 242
Wanasari	-	1 903	1 903
Songgom	-	670	670
Jatibarang	-	1 166	1 166
Brebes	131	2 480	2 611
Kabupaten Brebes	236	21 614	21 850

Sumber/*Source*: Kementerian Pendidikan dan Kebudayaan, data semester ganjil 2019/ *Ministry of Educations and Culture, 2019 odd semester data*

Lanjutan Tabel/Continued Table 4.1.1

2020/2021

Kecamatan Subdistrict	Murid/Pupils		
	Negeri Public	Swasta Private	Jumlah Total
(1)	(8)	(9)	(10)
Salem	-	993	993
Bantarkawung	-	810	810
Bumiayu	52	1 483	1 535
Paguyangan	-	1 169	1 169
Sirampog	-	1 217	1 217
Tonjong	-	1 009	1 009
Larangan	-	1 479	1 479
Ketanggungan	30	1 811	1 841
Banjarharjo	-	611	611
Losari	-	1 265	1 265
Tanjung	-	1 183	1 183
Kersana	-	758	758
Bulakamba	-	1 129	1 129
Wanasari	-	1 916	1 916
Songgom	-	648	648
Jatibarang	-	1 172	1 172
Brebes	110	2 354	2 464
Kabupaten Brebes	192	21 007	21 199

Sumber/Source: Kementerian Pendidikan dan Kebudayaan, data semester ganjil 2020/ Ministry of Educations and Culture, 2020 odd semester data

Tabel
Table 4.1.2

**Jumlah Sekolah, Guru, dan Murid Raudatul Athfal (RA)
di Bawah Kementerian Agama Menurut Kecamatan
Menurut Kecamatan di Kabupaten Brebes, 2018/2019
dan 2019/2020**
*Number of Schools, Teachers, and Pupils in Raudatul Athfal
(RA) Under The Ministry of Religious Affairs by Subdistrict by
Subdistrict in Brebes Regency, 2018/2019 and 2019/2020*

2018/2019

Kecamatan Subdistrict	Sekolah/Schools		
	Sekolah /Schools	Guru /Teachers	Murid /Pupils
(1)	(2)	(3)	(4)
Salem
Bantarkawung
Bumiayu
Paguyangan
Sirampog
Tonjong
Larangan
Ketanggungan
Banjarharjo
Losari
Tanjung
Kersana
Bulakamba
Wanasari
Songgom
Jatibarang
Brebes
Kabupaten Brebes

Catatan/Note : Seluruh Raudatul Athfal (RA) berstatus swasta/All Raudatul Athfal (RA) are private

Sumber/Source : Kementerian Agama, EMIS, data semester genap laporan sampai dengan 30 Juni 2019/Ministry of Religious Affairs, EMIS, even semester report data up to 30th June 2019

Lanjutan Tabel/Continued Table 4.1.2

2019/2020

Kecamatan Subdistrict	Sekolah/Schools		
	Sekolah /Schools	Guru /Teachers	Murid /Pupils
(1)	(2)	(3)	(4)
Salem	26	114	853
Bantarkawung	19	65	729
Bumiayu	14	35	436
Paguyangan	10	26	256
Sirampog	4	13	167
Tonjong	7	29	577
Larangan	6	18	451
Ketanggungan	14	42	663
Banjarharjo	17	55	1 221
Losari	12	43	534
Tanjung	1	3	105
Kersana	2	9	192
Bulakamba	22	87	1 445
Wanasari	7	27	458
Songgom	3	9	184
Jatibarang	2	8	132
Brebes	13	64	919
Kabupaten Brebes	179	647	9 322

Sumber/Source : Kementerian Agama, EMIS, data semester ganjillaporan sampai dengan 15 Maret 2020/Ministry of Religious Affairs, EMIS, odd semester report data up to March 15th, 2020

Tabel
Table 4.1.3**Jumlah Sekolah, Guru, dan Murid Sekolah Dasar (SD)
di Bawah Kementerian Pendidikan dan Kebudayaan
Menurut Kecamatan di Kabupaten Brebes, 2019-2020 dan
2020/2021***Number of Schools, Teachers, and Pupils in Primary Schools Under
The Ministry of Education and Culture by Subdistrict in Brebes
Regency, 2019/2020 and 2020/2021*

2019/2020

Kecamatan Subdistrict	Sekolah/Schools		
	Negeri Public	Swasta Private	Jumlah Total
(1)	(2)	(3)	(4)
Salem	49	-	49
Bantarkawung	60	-	60
Bumiayu	53	5	58
Paguyangan	50	3	53
Sirampog	33	-	33
Tonjong	42	-	42
Larangan	53	1	54
Ketanggungan	54	1	55
Banjarharjo	68	-	68
Losari	55	2	57
Tanjung	47	-	47
Kersana	35	1	36
Bulakamba	57	2	59
Wanasari	56	-	56
Songgom	35	2	37
Jatibarang	44	1	45
Brebes	80	10	90
Kabupaten Brebes	871	28	899

Lanjutan Tabel/Continued Table 4.1.3

2020/2021

Kecamatan Subdistrict	Sekolah/Schools		
	Negeri Public	Swasta Private	Jumlah Total
(1)	(2)	(3)	(4)
Salem	49	-	49
Bantarkawung	59	-	59
Bumiayu	53	4	57
Paguyangan	50	3	53
Sirampog	33	-	33
Tonjong	42	-	42
Larangan	53	1	54
Ketanggungan	53	1	54
Banjarharjo	67	-	67
Losari	55	2	57
Tanjung	47	-	47
Kersana	35	1	36
Bulakamba	57	2	59
Wanasari	56	-	56
Songgom	34	2	37
Jatibarang	44	1	45
Brebes	80	10	90
Kabupaten Brebes	867	27	895

Lanjutan Tabel/Continued Table 4.1.3

2019/2020

Kecamatan Subdistrict	Guru ¹ /Teachers ¹		
	Negeri Public	Swasta Private	Jumlah Total
(1)	(5)	(6)	(7)
Salem	442	-	442
Bantarkawung	493	-	493
Bumiayu	470	48	518
Paguyangan	413	16	429
Sirampog	254	-	254
Tonjong	316	-	316
Larangan	461	2	463
Ketanggungan	463	10	473
Banjarharjo	515	-	515
Losari	513	21	534
Tanjung	397	-	397
Kersana	287	10	297
Bulakamba	567	10	577
Wanasari	560	-	560
Songgom	275	13	288
Jatibarang	339	10	349
Brebes	783	96	879
Kabupaten Brebes	7 548	236	7 784

Lanjutan Tabel/Continued Table 4.1.3

2020/2021

Kecamatan Subdistrict	Guru ¹ /Teachers ¹		
	Negeri Public	Swasta Private	Jumlah Total
(1)	(5)	(6)	(7)
Salem	486	-	486
Bantarkawung	522	-	522
Bumiayu	484	50	534
Paguyangan	421	19	440
Sirampog	271	-	271
Tonjong	341	-	341
Larangan	477	3	480
Ketanggungan	481	9	490
Banjarharjo	536	-	536
Losari	531	22	553
Tanjung	411	-	411
Kersana	300	12	312
Bulakamba	597	10	607
Wanasari	592	-	592
Songgom	282	13	299
Jatibarang	354	12	366
Brebes	803	108	911
Kabupaten Brebes	7 889	258	8 151

Lanjutan Tabel/*Continued Table* 4.1.3

2019/2020

Kecamatan <i>Subdistrict</i>	Murid/ <i>Students</i>		
	Negeri <i>Public</i>	Swasta <i>Private</i>	Jumlah <i>Total</i>
(1)	(8)	(9)	(10)
Salem	5 063	-	5 063
Bantarkawung	7 529	-	7 529
Bumiayu	7 504	1 009	8 513
Paguyangan	8 211	369	8 580
Sirampog	4 774	-	4 774
Tonjong	4 694	-	4 694
Larangan	9 316	68	9 384
Ketanggungan	9 729	236	9 965
Banjarharjo	10 853	-	10 853
Losari	9 654	449	10 103
Tanjung	9 338	-	9 338
Kersana	5 508	190	5 698
Bulakamba	13 141	229	13 370
Wanasari	10 965	-	10 965
Songgom	5 921	187	6 108
Jatibarang	6 562	194	6 756
Brebes	14 751	1 705	16 456
Kabupaten Brebes	143 513	4 636	148 149

Lanjutan Tabel/*Continued Table* 4.1.3

2020/2021

Kecamatan Subdistrict	Murid/Students		
	Negeri Public	Swasta Private	Jumlah Total
(1)	(8)	(9)	(10)
Salem	4 990	-	4 990
Bantarkawung	7 437	-	7 437
Bumiayu	7 468	1 064	8 532
Paguyangan	8 170	435	8 605
Sirampog	4 771	-	4 771
Tonjong	4 667	-	4 667
Larangan	9 238	67	9 305
Ketanggungan	9 825	235	10 060
Banjarharjo	10 708	-	10 708
Losari	9 660	470	10 130
Tanjung	9 582	-	9 582
Kersana	5 525	212	5 737
Bulakamba	12 995	272	13 267
Wanasari	10 946	-	10 946
Songgom	6 074	210	6 289
Jatibarang	6 574	213	6 787
Brebes	14 580	1 924	16 504
Kabupaten Brebes	143 210	5 102	148 317

Catatan/Note : ¹ Jumlah guru termasuk kepala sekolah dan guru/*The total of teachers including headmaster and teacher*

Sumber/Source : Kementerian Pendidikan dan Kebudayaan, Sistem Data Pokok Pendidikan, data semester ganjil/ *Ministry of Educations and Culture, Basic Education Data System, odd semester*

Tabel
Table 4.1.4**Jumlah Sekolah, Guru, dan Murid Madrasah Ibtidaiyah (MI) di Bawah Kementerian Agama Menurut Kecamatan Menurut Kecamatan di Kabupaten Brebes, 2019-2020 dan 2020/2021***Number of Schools, Teachers, and Pupils in Madrasah Ibtidaiyah (MI) Under The Ministry of Religious Affairs by Subdistrict in Brebes Regency, 2019-2020 and 2020/2021***2018/2019**

Kecamatan Subdistrict	Sekolah/Schools		
	Negeri Public	Swasta Private	Jumlah Total
(1)	(2)	(3)	(4)
Salem	-	5	5
Bantarkawung	1	8	9
Bumiayu	-	18	18
Paguyangan	-	12	12
Sirampog	-	16	16
Tonjong	-	18	18
Larangan	1	24	25
Ketanggungan	1	18	19
Banjarharjo	1	3	4
Losari	1	17	18
Tanjung	-	4	4
Kersana	-	4	4
Bulakamba	-	18	18
Wanasari	1	19	20
Songgom	-	10	10
Jatibarang	-	5	5
Brebes	1	10	11
Kabupaten Brebes	7	211	218

Sumber/Source : Kantor Kementerian Agama Kabupaten Brebes

Lanjutan Tabel/*Continued Table 4.1.4*

2019/2020

Kecamatan Subdistrict	Sekolah/Schools		
	Negeri Public	Swasta Private	Jumlah Total
(1)	(2)	(3)	(4)
Salem	-	5	5
Bantarkawung	1	8	9
Bumiayu	-	18	18
Paguyangan	-	12	12
Sirampog	-	16	16
Tonjong	-	18	18
Larangan	1	24	25
Ketanggungan	1	18	19
Banjarharjo	1	3	4
Losari	1	17	18
Tanjung	-	4	4
Kersana	-	4	4
Bulakamba	-	18	18
Wanasari	1	19	20
Songgom	-	10	10
Jatibarang	-	5	5
Brebes	1	10	11
Kabupaten Brebes	7	211	218

Sumber/Source : Kementerian Agama, EMIS, data semester ganjillaporan sampai dengan 15 Maret 2020/Ministry of Religious Affairs, EMIS, odd semester report data up to March 15th, 2020

Lanjutan Tabel/*Continued Table* 4.1.4

2018/2019

Kecamatan Subdistrict	Guru ¹ /Teachers ¹		
	Negeri Public	Swasta Private	Jumlah Total
(1)	(5)	(6)	(7)
Salem	-	46	46
Bantarkawung	12	85	97
Bumiayu	-	174	174
Paguyangan	-	93	93
Sirampog	-	143	143
Tonjong	-	153	153
Larangan	28	228	256
Ketanggungan	18	166	184
Banjarharjo	18	17	35
Losari	18	184	202
Tanjung	-	41	41
Kersana	-	38	38
Bulakamba	-	179	179
Wanasari	22	204	226
Songgom	-	71	71
Jatibarang	-	86	86
Brebes	16	118	134
Kabupaten Brebes	132	2 026	2 158

Sumber/*Source* : Kantor Kementerian Agama Kabupaten Brebes

Lanjutan Tabel/*Continued Table 4.1.4*

2019/2020

Kecamatan Subdistrict	Guru ¹ /Teachers ¹		
	Negeri Public	Swasta Private	Jumlah Total
(1)	(5)	(6)	(7)
Salem	-	41	41
Bantarkawung	11	66	77
Bumiayu	-	155	155
Paguyangan	-	87	87
Sirampog	-	133	133
Tonjong	-	154	154
Larangan	29	214	243
Ketanggungan	14	149	163
Banjarharjo	18	22	40
Losari	17	161	178
Tanjung	-	40	40
Kersana	-	35	35
Bulakamba	-	171	171
Wanasari	22	183	205
Songgom	-	77	77
Jatibarang	-	43	43
Brebes	14	109	123
Kabupaten Brebes	125	1 858	1 983

Sumber/Source : Kementerian Agama, EMIS, data semester ganjillaporan sampai dengan 15 Maret 2020/Ministry of Religious Affairs, EMIS, odd semester report data up to March 15th, 2020

Lanjutan Tabel/*Continued Table* 4.1.4

2018/2019

Kecamatan <i>Subdistrict</i>	Murid/ <i>Pupils</i>		
	Negeri <i>Public</i>	Swasta <i>Private</i>	Jumlah <i>Total</i>
(1)	(8)	(9)	(10)
Salem	-	581	581
Bantarkawung	231	1 167	1 398
Bumiayu	-	2 803	2 803
Paguyangan	-	2 039	2 039
Sirampog	-	2 416	2 416
Tonjong	-	2 147	2 147
Larangan	502	5 413	5 915
Ketanggungan	376	3 113	3 489
Banjarharjo	456	356	812
Losari	306	3 702	4 008
Tanjung	-	787	787
Kersana	-	808	808
Bulakamba	-	3 985	3 985
Wanasari	458	3 850	4 308
Songgom	-	1 495	1 495
Jatibarang	-	1 372	1 372
Brebes	372	1 937	2 309
Kabupaten Brebes	2 701	37 971	40 672

Sumber/*Source* : Kantor Kementerian Agama Kabupaten Brebes

Lanjutan Tabel/*Continued Table 4.1.4*

2019/2020

Kecamatan Subdistrict	Murid/Pupils		
	Negeri Public	Swasta Private	Jumlah Total
(1)	(8)	(9)	(10)
Salem	-	561	561
Bantarkawung	230	777	1 007
Bumiayu	-	2 594	2 594
Paguyangan	-	2 035	2 035
Sirampog	-	2 388	2 388
Tonjong	-	2 295	2 295
Larangan	500	5 395	5 895
Ketanggungan	374	3 090	3 464
Banjarharjo	451	352	803
Losari	306	3 689	3 995
Tanjung	-	781	781
Kersana	-	806	806
Bulakamba	-	3 964	3 964
Wanasari	457	3 846	4 303
Songgom	-	1 491	1 491
Jatibarang	-	1 367	1 367
Brebes	370	1 928	2 298
Kabupaten Brebes	2 688	37 697	40 385

Sumber/Source : Kementerian Agama, EMIS, data semester ganjillaporan sampai dengan 15 Maret 2020/Ministry of Religious Affairs, EMIS, odd semester report data up to March 15th, 2020

Tabel
Table 4.1.5**Jumlah Sekolah, Guru, dan Murid Sekolah Menengah Pertama (SMP) di Bawah Kementerian Pendidikan dan Kebudayaan Menurut Kecamatan di Kabupaten Brebes, 2019/2020 dan 2020/2021***Number of Schools, Teachers, and Pupils in Junior High Schools Under The Ministry of Education and Culture by Subdistrict in Brebes Regency, 2019/2020 and 2020/2021*

2019/2020

Kecamatan Subdistrict	Sekolah/Schools		
	Negeri Public	Swasta Private	Jumlah Total
(1)	(2)	(3)	(4)
Salem	7	4	11
Bantarkawung	7	6	13
Bumiayu	4	12	16
Paguyangan	4	8	12
Sirampog	4	5	9
Tonjong	3	3	6
Larangan	5	1	6
Ketanggungan	5	5	10
Banjarharjo	5	5	10
Losari	4	3	7
Tanjung	5	1	6
Kersana	3	1	4
Bulakamba	3	9	12
Wanasari	4	3	7
Songgom	3	3	6
Jatibarang	3	1	4
Brebes	8	6	14
Kabupaten Brebes	77	76	153

Lanjutan Tabel/*Continued Table 4.1.5*

2020/2021

Kecamatan Subdistrict	Sekolah/Schools		
	Negeri Public	Swasta Private	Jumlah Total
(1)	(2)	(3)	(4)
Salem	7	4	11
Bantarkawung	7	6	13
Bumiayu	4	11	15
Paguyangan	4	8	12
Sirampog	4	5	9
Tonjong	3	3	6
Larangan	5	2	7
Ketanggungan	5	5	10
Banjarharjo	5	5	10
Losari	4	3	7
Tanjung	5	1	6
Kersana	3	1	4
Bulakamba	3	9	12
Wanasari	4	3	7
Songgom	3	3	6
Jatibarang	3	1	4
Brebes	8	5	13
Kabupaten Brebes	77	75	152

Lanjutan Tabel/*Continued Table* 4.1.5

2019/2020

Kecamatan <i>Subdistrict</i>	Guru ¹ /Teachers ¹		
	Negeri <i>Public</i>	Swasta <i>Private</i>	Jumlah <i>Total</i>
(1)	(5)	(6)	(7)
Salem	115	31	146
Bantarkawung	95	58	153
Bumiayu	139	156	295
Paguyangan	96	126	222
Sirampog	50	78	128
Tonjong	91	41	132
Larangan	147	16	163
Ketanggungan	143	57	200
Banjarharjo	134	41	175
Losari	153	30	183
Tanjung	170	9	179
Kersana	106	13	119
Bulakamba	133	90	223
Wanasari	154	37	191
Songgom	109	33	142
Jatibarang	144	8	152
Brebes	300	69	369
Kabupaten Brebes	2 279	893	3 172

Lanjutan Tabel/Continued Table 4.1.5

2020/2021

Kecamatan Subdistrict	Guru ¹ /Teachers ¹		
	Negeri Public	Swasta Private	Jumlah Total
(1)	(5)	(6)	(7)
Salem	129	34	163
Bantarkawung	108	68	176
Bumiayu	147	161	308
Paguyangan	101	136	237
Sirampog	55	76	131
Tonjong	94	41	135
Larangan	156	23	179
Ketanggungan	150	55	205
Banjarharjo	138	43	181
Losari	159	31	190
Tanjung	179	9	188
Kersana	115	14	129
Bulakamba	138	94	232
Wanasari	165	40	205
Songgom	113	33	146
Jatibarang	153	9	162
Brebes	312	69	381
Kabupaten Brebes	2 412	936	3 348

Lanjutan Tabel/*Continued Table 4.1.5*

2019/2020

Kecamatan Subdistrict	Murid/Students		
	Negeri Public	Swasta Private	Jumlah Total
(1)	(8)	(9)	(10)
Salem	1 554	478	2 032
Bantarkawung	1 541	1 099	2 640
Bumiayu	2 482	2 510	4 992
Paguyangan	1 867	2 294	4 161
Sirampog	938	1 247	2 185
Tonjong	1 797	452	2 249
Larangan	2 929	260	3 189
Ketanggungan	2 702	645	3 347
Banjarharjo	2 629	609	3 238
Losari	3 148	626	3 774
Tanjung	3 210	73	3 283
Kersana	2 284	108	2 392
Bulakamba	2 499	1 255	3 754
Wanasari	2 859	613	3 472
Songgom	2 028	829	2 857
Jatibarang	2 521	90	2 611
Brebes	5 164	960	6 124
Kabupaten Brebes	42 152	14 148	56 300

Lanjutan Tabel/Continued Table 4.1.5

2020/2021

Kecamatan Subdistrict	Murid/Students		
	Negeri Public	Swasta Private	Jumlah Total
(1)	(8)	(9)	(10)
Salem	1 554	520	2 074
Bantarkawung	1 467	1 069	2 536
Bumiayu	2 381	2 412	4 793
Paguyangan	1 890	2 252	4 142
Sirampog	964	1 225	2 189
Tonjong	1 824	434	2 258
Larangan	2 840	268	3 108
Ketanggungan	2 612	720	3 332
Banjarharjo	2 653	659	3 312
Losari	3 117	729	3 846
Tanjung	3 170	84	3 254
Kersana	2 323	118	2 441
Bulakamba	2 514	1 263	3 777
Wanasari	2 948	654	3 602
Songgom	2 080	877	2 957
Jatibarang	2 456	78	2 534
Brebes	5 091	1 045	6 136
Kabupaten Brebes	41 884	14 407	56 291

Catatan/Note : ¹ Jumlah guru termasuk kepala sekolah dan guru/The total of teachers including headmaster and teacher

Sumber/Source : Kementerian Pendidikan dan Kebudayaan, Sistem Data Pokok Pendidikan, data semester ganjil/ Ministry of Educations and Culture, Basic Education Data System, odd semester

Tabel
Table 4.1.6

Jumlah Sekolah, Guru, dan Murid Madrasah Tsanawiyah (MTs) di Bawah Kementerian Agama Menurut Kecamatan di Kabupaten Brebes, 2018/2019 dan 2019/2020
Number of Schools, Teachers, and Pupils in Madrasah Tsanawiyah (MTs) Under The Ministry of Religious Affairs by Subdistrict in Brebes Regency, 2018/2019 and 2019/2020

2018/2019

Kecamatan Subdistrict	Sekolah/Schools		
	Negeri Public	Swasta Private	Jumlah Total
(1)	(2)	(3)	(4)
Salem	-	3	3
Bantarkawung	2	3	5
Bumiayu	-	9	9
Paguyangan	-	4	4
Sirampog	-	14	14
Tonjong	-	8	8
Larangan	-	10	10
Ketanggungan	1	7	8
Banjarharjo	-	4	4
Losari	1	5	6
Tanjung	-	3	3
Kersana	-	2	2
Bulakamba	-	11	11
Wanasari	-	7	7
Songgom	-	6	6
Jatibarang	-	2	2
Brebes	1	2	3
Kabupaten Brebes	5	100	105

Sumber/Source : Kantor Kementerian Agama Kabupaten Brebes

Lanjutan Tabel/Continued Table 4.1.6

2019/2020

Kecamatan Subdistrict	Sekolah/Schools		
	Negeri Public	Swasta Private	Jumlah Total
(1)	(2)	(3)	(4)
Salem	-	4	4
Bantarkawung	2	3	5
Bumiayu	-	9	9
Paguyangan	-	4	4
Sirampog	-	11	11
Tonjong	-	8	8
Larangan	-	10	10
Ketanggungan	1	6	7
Banjarharjo	-	5	5
Losari	1	4	5
Tanjung	-	3	3
Kersana	-	2	2
Bulakamba	-	11	11
Wanasari	-	7	7
Songgom	-	6	6
Jatibarang	-	2	2
Brebes	1	2	3
Kabupaten Brebes	5	97	102

Sumber/Source : Kementerian Agama, EMIS, data semester ganjillaporan sampai dengan 15 Maret 2020/Ministry of Religious Affairs, EMIS, odd semester report data up to March 15th, 2020

Lanjutan Tabel/*Continued Table* 4.1.6

2018/2019

Kecamatan <i>Subdistrict</i>	Guru ¹ /Teachers ¹		
	Negeri <i>Public</i>	Swasta <i>Private</i>	Jumlah <i>Total</i>
(1)	(5)	(6)	(7)
Salem	-	40	40
Bantarkawung	72	35	107
Bumiayu	-	119	119
Paguyangan	-	64	64
Sirampog	-	173	173
Tonjong	-	101	101
Larangan	-	184	184
Ketanggungan	94	83	177
Banjarharjo	-	90	90
Losari	2	91	93
Tanjung	-	44	44
Kersana	-	41	41
Bulakamba	-	181	181
Wanasari	-	116	116
Songgom	-	81	81
Jatibarang	-	70	70
Brebes	108	56	164
Kabupaten Brebes	276	1 569	1 845

Sumber/*Source* : Kantor Kementerian Agama Kabupaten Brebes

Lanjutan Tabel/Continued Table 4.1.6

2019/2020

Kecamatan Subdistrict	Guru ¹ /Teachers ¹		
	Negeri Public	Swasta Private	Jumlah Total
(1)	(5)	(6)	(7)
Salem	-	66	66
Bantarkawung	70	35	105
Bumiayu	-	103	103
Paguyangan	-	61	61
Sirampog	-	212	212
Tonjong	-	96	96
Larangan	-	199	199
Ketanggungan	106	92	198
Banjarharjo	-	85	85
Losari	2	74	76
Tanjung	-	45	45
Kersana	-	40	40
Bulakamba	-	224	224
Wanasari	-	127	127
Songgom	-	79	79
Jatibarang	-	64	64
Brebes	106	55	161
Kabupaten Brebes	284	1 657	1 941

Sumber/Source : Kementerian Agama, EMIS, data semester ganjillaporan sampai dengan 15 Maret 2020/Ministry of Religious Affairs, EMIS, odd semester report data up to March 15th, 2020

Lanjutan Tabel/*Continued Table* 4.1.6

2018/2019

Kecamatan Subdistrict	Murid/Students		
	Negeri Public	Swasta Private	Jumlah Total
(1)	(8)	(9)	(10)
Salem	-	709	709
Bantarkawung	1 023	902	1 922
Bumiayu	-	1 751	1 751
Paguyangan	-	1 040	1 040
Sirampog	-	3 061	3 061
Tonjong	-	1 105	1 105
Larangan	-	3 074	3 074
Ketanggungan	1 088	1 697	2 785
Banjarharjo	-	1 260	1 260
Losari	326	1 619	1 945
Tanjung	-	920	920
Kersana	-	698	698
Bulakamba	-	3 587	3 587
Wanasari	-	1 583	1 583
Songgom	-	1 349	1 349
Jatibarang	-	990	990
Brebes	1 368	911	2 279
Kabupaten Brebes	3 805	26 256	30 058

Sumber/*Source* : Kantor Kementerian Agama Kabupaten Brebes

Lanjutan Tabel/*Continued Table* 4.1.6

2019/2020

Kecamatan Subdistrict	Murid/Students		
	Negeri Public	Swasta Private	Jumlah Total
(1)	(8)	(9)	(10)
Salem	-	741	741
Bantarkawung	1 015	428	1 443
Bumiayu	-	1 721	1 721
Paguyangan	-	945	945
Sirampog	-	2 484	2 484
Tonjong	-	1 022	1 022
Larangan	-	2 924	2 924
Ketanggungan	1 210	1 468	2 678
Banjarharjo	-	1 217	1 217
Losari	204	880	1 084
Tanjung	-	887	887
Kersana	-	693	693
Bulakamba	-	3 480	3 480
Wanasari	-	1 467	1 467
Songgom	-	1 314	1 314
Jatibarang	-	988	988
Brebes	1 351	892	2 243
Kabupaten Brebes	3 780	23 551	27 331

Sumber/Source : Kementerian Agama, EMIS, data semester ganjillaporan sampai dengan 15 Maret 2020/Ministry of Religious Affairs, EMIS, odd semester report data up to March 15th, 2020

Tabel
Table 4.1.7**Jumlah Sekolah, Guru, dan Murid Sekolah Menengah Atas (SMA) di Bawah Kementerian Pendidikan dan Kebudayaan Menurut Kecamatan di Kabupaten Brebes, 2019/2020 dan 2020/2021***Number of Schools, Teachers, and Pupils in Senior High Schools Under The Ministry of Education and Culture by Subdistrict in Brebes Regency, 2019/2020 and 2020/2021*

2019/2020

Kecamatan Subdistrict	Sekolah/Schools		
	Negeri Public	Swasta Private	Jumlah Total
(1)	(2)	(3)	(4)
Salem	1	-	1
Bantarkawung	1	-	1
Bumiayu	1	5	6
Paguyangan	1	1	2
Sirampog	1	1	2
Tonjong	-	2	2
Larangan	1	-	1
Ketanggungan	1	1	2
Banjarharjo	1	2	3
Losari	1	-	1
Tanjung	1	-	1
Kersana	1	-	1
Bulakamba	1	1	2
Wanasari	1	-	1
Songgom	-	1	1
Jatibarang	1	-	1
Brebes	3	-	3
Kabupaten Brebes	17	14	31

Lanjutan Tabel/*Continued Table* 4.1.7

2020/2021

Kecamatan Subdistrict	Sekolah/Schools		
	Negeri Public	Swasta Private	Jumlah Total
(1)	(2)	(3)	(4)
Salem	1	-	1
Bantarkawung	1	-	1
Bumiayu	1	5	6
Paguyangan	1	1	2
Sirampog	1	1	2
Tonjong	-	2	2
Larangan	1	-	1
Ketanggungan	1	2	3
Banjarharjo	1	2	3
Losari	1	-	1
Tanjung	1	-	1
Kersana	1	-	1
Bulakamba	1	1	2
Wanasari	1	-	1
Songgom	-	1	1
Jatibarang	1	-	1
Brebes	3	-	3
Kabupaten Brebes	17	15	32

Lanjutan Tabel/*Continued Table* 4.1.7

2019/2020

Kecamatan <i>Subdistrict</i>	Guru ¹ /Teachers ¹		
	Negeri <i>Public</i>	Swasta <i>Private</i>	Jumlah <i>Total</i>
(1)	(5)	(6)	(7)
Salem	39	-	39
Bantarkawung	37	-	37
Bumiayu	58	99	157
Paguyangan	34	8	42
Sirampog	25	23	48
Tonjong	-	18	18
Larangan	63	-	63
Ketanggungan	41	14	55
Banjarharjo	35	5	40
Losari	42	-	42
Tanjung	65	-	65
Kersana	39	-	39
Bulakamba	50	16	66
Wanasari	25	-	25
Songgom	-	3	3
Jatibarang	32	-	32
Brebes	170	-	170
Kabupaten Brebes	755	186	941

Lanjutan Tabel/Continued Table 4.1.7

2020/2021

Kecamatan Subdistrict	Guru ¹ /Teachers ¹		
	Negeri Public	Swasta Private	Jumlah Total
(1)	(5)	(6)	(7)
Salem	43	-	43
Bantarkawung	41	-	41
Bumiayu	64	99	163
Paguyangan	42	7	49
Sirampog	28	23	51
Tonjong	-	19	19
Larangan	66	-	66
Ketanggungan	47	16	63
Banjarharjo	47	10	57
Losari	47	-	47
Tanjung	68	-	68
Kersana	48	-	48
Bulakamba	54	17	71
Wanasari	37	-	37
Songgom	-	4	4
Jatibarang	46	-	46
Brebes	200	-	200
Kabupaten Brebes	878	195	1 073

Lanjutan Tabel/*Continued Table 4.1.7*

2019/2020

Kecamatan Subdistrict	Murid/Students		
	Negeri Public	Swasta Private	Jumlah Total
(1)	(8)	(9)	(10)
Salem	769	-	769
Bantarkawung	748	-	748
Bumiayu	1 059	1 618	2 677
Paguyangan	634	222	856
Sirampog	481	426	907
Tonjong	-	221	221
Larangan	1 241	-	1 241
Ketanggungan	974	156	1 130
Banjarharjo	1 009	92	1 101
Losari	649	-	649
Tanjung	1 220	-	1 220
Kersana	945	-	945
Bulakamba	1 253	244	1 497
Wanasari	635	-	635
Songgom	-	67	67
Jatibarang	780	-	780
Brebes	3 411	-	3 411
Kabupaten Brebes	15 808	3 046	18 854

Lanjutan Tabel/Continued Table 4.1.7

2020/2021

Kecamatan Subdistrict	Murid/Students		
	Negeri Public	Swasta Private	Jumlah Total
(1)	(8)	(9)	(10)
Salem	806	-	806
Bantarkawung	752	-	752
Bumiayu	1 070	1 432	2 502
Paguyangan	673	222	895
Sirampog	538	358	896
Tonjong	-	186	186
Larangan	1 266	-	1 266
Ketanggungan	934	293	1 227
Banjarharjo	998	57	1 055
Losari	679	-	679
Tanjung	1 232	-	1 232
Kersana	951	-	951
Bulakamba	1 167	243	1 410
Wanasari	628	-	628
Songgom	-	50	50
Jatibarang	825	-	825
Brebes	3 441	-	3 441
Kabupaten Brebes	15 960	2 841	18 801

Catatan/Note : ¹ Jumlah guru termasuk kepala sekolah dan guru/The total of teachers including headmaster and teacher

Sumber/ Source : Kementerian Pendidikan dan Kebudayaan, Sistem Data Pokok Pendidikan, data semester ganjil/ Ministry of Educations and Culture, Basic Education Data System, odd semester

Tabel
Table 4.1.8

Jumlah Sekolah, Guru, dan Murid Sekolah Menengah Kejuruan (SMK) di Bawah Kementerian Pendidikan dan Kebudayaan Menurut Kecamatan di Kabupaten Brebes, 2019/2020 dan 2020/2021

Number of Schools, Teachers, and Pupils in Vocational High Schools Under The Ministry of Education and Culture by Subdistrict in Brebes Regency, 2019/2020 and 2020/2021

2019/2020

Kecamatan Subdistrict	Sekolah/Schools		
	Negeri Public	Swasta Private	Jumlah Total
(1)	(2)	(3)	(4)
Salem	-	3	3
Bantarkawung	-	5	5
Bumiayu	-	10	10
Paguyangan	-	8	8
Sirampog	-	8	8
Tonjong	1	4	5
Larangan	-	7	7
Ketanggungan	-	7	7
Banjarharjo	-	2	2
Losari	-	4	4
Tanjung	-	1	1
Kersana	1	2	3
Bulakamba	1	5	6
Wanasari	-	3	3
Songgom	2	4	6
Jatibarang	-	5	5
Brebes	1	10	11
Kabupaten Brebes	6	88	94

Lanjutan Tabel/Continued Table 4.1.8

2020/2021

Kecamatan Subdistrict	Sekolah/Schools		
	Negeri Public	Swasta Private	Jumlah Total
(1)	(2)	(3)	(4)
Salem	-	3	3
Bantarkawung	-	5	5
Bumiayu	-	10	10
Paguyangan	-	8	8
Sirampog	-	8	8
Tonjong	1	4	5
Larangan	-	7	7
Ketanggungan	-	7	7
Banjarharjo	-	2	2
Losari	-	4	4
Tanjung	-	1	1
Kersana	1	2	3
Bulakamba	1	5	6
Wanasari	-	3	3
Songgom	2	4	6
Jatibarang	-	5	5
Brebes	1	10	11
Kabupaten Brebes	6	88	94

Lanjutan Tabel/*Continued Table* 4.1.8

2019/2020

Kecamatan Subdistrict	Guru /Teachers ¹		
	Negeri Public	Swasta Private	Jumlah Total
(1)	(5)	(6)	(7)
Salem	-	52	52
Bantarkawung	-	120	120
Bumiayu	-	254	254
Paguyangan	-	168	168
Sirampog	-	175	175
Tonjong	76	81	157
Larangan	-	231	231
Ketanggungan	-	94	94
Banjarharjo	-	17	17
Losari	-	113	113
Tanjung	-	18	18
Kersana	92	105	197
Bulakamba	80	114	194
Wanasari	-	77	77
Songgom	44	70	114
Jatibarang	-	80	80
Brebes	61	218	279
Kabupaten Brebes	353	1 987	2 340

Lanjutan Tabel/Continued Table 4.1.8

2020/2021

Kecamatan Subdistrict	Guru ¹ /Teachers ¹		
	Negeri Public	Swasta Private	Jumlah Total
(1)	(5)	(6)	(7)
Salem	-	51	51
Bantarkawung	-	121	121
Bumiayu	-	257	257
Paguyangan	-	170	170
Sirampog	-	174	174
Tonjong	85	91	176
Larangan	-	232	232
Ketanggungan	-	107	107
Banjarharjo	-	20	20
Losari	-	114	114
Tanjung	-	19	19
Kersana	104	107	211
Bulakamba	95	112	207
Wanasari	-	80	80
Songgom	52	73	125
Jatibarang	-	89	89
Brebes	67	219	286
Kabupaten Brebes	403	2 036	2 439

Lanjutan Tabel/*Continued Table* 4.1.8

2019/2020

Kecamatan Subdistrict	Murid/Students		
	Negeri Public	Swasta Private	Jumlah Total
(1)	(8)	(9)	(10)
Salem	-	893	893
Bantarkawung	-	1 994	1 994
Bumiayu	-	4 715	4 715
Paguyangan	-	2 613	2 613
Sirampog	-	2 916	2 916
Tonjong	1 501	1 384	2 885
Larangan	-	3 834	3 834
Ketanggungan	-	1 229	1 229
Banjarharjo	-	296	296
Losari	-	2 508	2 508
Tanjung	-	253	253
Kersana	1 548	2 990	4 538
Bulakamba	1 509	2 186	3 695
Wanasari	-	1 030	1 030
Songgom	985	732	1 717
Jatibarang	-	775	775
Brebes	1 386	2 943	4 329
Kabupaten Brebes	6 929	33 291	40 220

Lanjutan Tabel/Continued Table 4.1.8

2020/2021

Kecamatan Subdistrict	Murid/Students		
	Negeri Public	Swasta Private	Jumlah Total
(1)	(8)	(9)	(10)
Salem	-	981	981
Bantarkawung	-	1 972	1 972
Bumiayu	-	4 706	4 706
Paguyangan	-	2 535	2 535
Sirampog	-	2 739	2 739
Tonjong	1 560	1 406	2 966
Larangan	-	4 035	4 035
Ketanggungan	-	1 194	1 194
Banjarharjo	-	315	315
Losari	-	2 700	2 700
Tanjung	-	238	238
Kersana	1 546	3 142	4 688
Bulakamba	1 545	2 198	3 743
Wanasari	-	867	867
Songgom	1 031	781	1 812
Jatibarang	-	676	676
Brebes	1 392	2 976	4 368
Kabupaten Brebes	7 074	33 461	40 535

Catatan/Note : ¹ Guru yang mengajar di 2 sekolah atau lebih dihitung di masing-masing sekolah/The teacher who taught in two schools or more counted in every school

² Jumlah guru termasuk kepala sekolah dan guru/The total of teachers including headmaster and teacher

Sumber/Source : Kementerian Pendidikan dan Kebudayaan, Sistem Data Pokok Pendidikan, data semester ganjil/ Ministry of Educations and Culture, Basic Education Data System, odd semester

Tabel
Table 4.1.9

**Jumlah Sekolah, Guru, dan Murid Madrasah Aliyah (MA)
di Bawah Kementerian Agama Menurut Kecamatan di
Kabupaten Brebes, 2018/2019 dan 2019/2020**
*Number of Schools, Teachers, and Pupils in Madrasah Aliyah (MA)
Under the Ministry of Religious Affairs by Subdistrict in Brebes
Regency, 2018/2019 and 2019/2020*

2018/2019

Kecamatan Subdistrict	Sekolah/Schools		
	Negeri Public	Swasta Private	Jumlah Total
(1)	(2)	(3)	(4)
Salem	-	2	2
Bantarkawung	-	1	1
Bumiayu	1	3	4
Paguyangan	-	1	1
Sirampog	-	6	6
Tonjong	-	-	-
Larangan	-	2	2
Ketanggungan	-	2	2
Banjarharjo	-	-	-
Losari	-	1	1
Tanjung	-	2	2
Kersana	-	2	2
Bulakamba	-	1	1
Wanasari	-	1	1
Songgom	-	2	2
Jatibarang	-	1	1
Brebes	1	1	2
Kabupaten Brebes	2	28	30

Sumber/Source : Kantor Kementerian Agama Kabupaten Brebes

Lanjutan Tabel/*Continued Table 4.1.9*

2019/2020

Kecamatan Subdistrict	Sekolah/Schools		
	Negeri Public	Swasta Private	Jumlah Total
(1)	(2)	(3)	(4)
Salem	-	2	2
Bantarkawung	-	1	1
Bumiayu	1	3	4
Paguyangan	-	1	1
Sirampog	-	6	6
Tonjong	-	-	-
Larangan	-	2	2
Ketanggungan	-	2	2
Banjarharjo	-	-	-
Losari	-	1	1
Tanjung	-	2	2
Kersana	-	2	2
Bulakamba	-	1	1
Wanasari	-	2	2
Songgom	-	2	2
Jatibarang	-	1	1
Brebes	1	1	2
Kabupaten Brebes	2	29	31

Sumber/Source : Kementerian Agama, EMIS, data semester ganjillaporan sampai dengan 15 Maret 2020/Ministry of Religious Affairs, EMIS, odd semester report data up to March 15th, 2020

Lanjutan Tabel/*Continued Table* 4.1.9

2018/2019

Kecamatan Subdistrict	Guru ¹ /Teachers ¹		
	Negeri Public	Swasta Private	Jumlah Total
(1)	(5)	(6)	(7)
Salem	-	16	16
Bantarkawung	-	15	15
Bumiayu	67	147	214
Paguyangan	-	8	8
Sirampog	-	117	117
Tonjong	-	-	-
Larangan	-	18	18
Ketanggungan	-	35	35
Banjarharjo	-	-	-
Losari	-	20	20
Tanjung	-	37	37
Kersana	-	26	26
Bulakamba	-	19	19
Wanasari	-	19	19
Songgom	-	22	22
Jatibarang	-	19	19
Brebes	70	-	70
Kabupaten Brebes	137	518	655

Sumber/*Source* : Kantor Kementerian Agama Kabupaten Brebes

Lanjutan Tabel/Continued Table 4.1.9

2019/2020

Kecamatan Subdistrict	Guru ¹ /Teachers ¹		
	Negeri Public	Swasta Private	Jumlah Total
(1)	(5)	(6)	(7)
Salem	-	16	16
Bantarkawung	-	14	14
Bumiayu	60	81	141
Paguyangan	-	8	8
Sirampog	-	131	131
Tonjong	-	-	-
Larangan	-	16	16
Ketanggungan	-	33	33
Banjarharjo	-	-	-
Losari	-	13	13
Tanjung	-	37	37
Kersana	-	15	15
Bulakamba	-	18	18
Wanasari	-	21	21
Songgom	-	20	20
Jatibarang	-	12	12
Brebes	50	15	65
Kabupaten Brebes	110	450	560

Sumber/Source : Kementerian Agama, EMIS, data semester ganjillaporan sampai dengan 15 Maret 2020/Ministry of Religious Affairs, EMIS, odd semester report data up to March 15th, 2020

Lanjutan Tabel/*Continued Table* 4.1.9

2018/2019

Kecamatan <i>Subdistrict</i>	Murid/ <i>Students</i>		
	Negeri <i>Public</i>	Swasta <i>Private</i>	Jumlah <i>Total</i>
(1)	(8)	(9)	(10)
Salem	-	136	136
Bantarkawung	-	173	173
Bumiayu	1 094	657	1 751
Paguyangan	-	61	61
Sirampog	-	2 434	2 434
Tonjong	-	-	-
Larangan	-	242	242
Ketanggungan	-	316	316
Banjarharjo	-	-	-
Losari	-	81	81
Tanjung	-	253	253
Kersana	-	161	161
Bulakamba	-	328	328
Wanasari	-	69	69
Songgom	-	205	205
Jatibarang	-	131	131
Brebes	1 081	60	1 141
Kabupaten Brebes	2 175	5 307	7 482

Sumber/*Source* : Kantor Kementerian Agama Kabupaten Brebes

Lanjutan Tabel/Continued Table 4.1.9

2019/2020

Kecamatan Subdistrict	Murid/Students		
	Negeri Public	Swasta Private	Jumlah Total
(1)	(8)	(9)	(10)
Salem	-	147	147
Bantarkawung	-	179	179
Bumiayu	1 050	647	1 697
Paguyangan	-	64	64
Sirampog	-	1 605	1 605
Tonjong	-	-	-
Larangan	-	230	230
Ketanggungan	-	309	309
Banjarharjo	-	-	-
Losari	-	31	31
Tanjung	-	242	242
Kersana	-	147	147
Bulakamba	-	323	323
Wanasari	-	87	87
Songgom	-	197	197
Jatibarang	-	132	132
Brebes	1 006	59	1 065
Kabupaten Brebes	2 056	4 399	6 455

Sumber/Source : Kementerian Agama, EMIS, data semester ganjillaporan sampai dengan 15 Maret 2020/Ministry of Religious Affairs, EMIS, odd semester report data up to March 15th, 2020

Tabel
Table 4.1.10

Jumlah Desa¹/Kelurahan yang Memiliki Fasilitas Sekolah Menurut Kecamatan dan Tingkat Pendidikan di Kabupaten Brebes, 2018– 2020
Number of Villages¹ Having Educational Facilities by Subdistrict and Educational Level in Brebes Regency, 2018–2020

Kecamatan Subdistrict	Sekolah Dasar Primary School		
	2018	2019	2020
(1)	(2)	(3)	(4)
Salem	21	21	21
Bantarkawung	18	18	18
Bumiayu	15	15	15
Paguyangan	12	12	12
Sirampog	13	13	13
Tonjong	14	14	14
Larangan	11	11	11
Ketanggungan	21	21	21
Banjarharjo	25	25	25
Losari	22	22	22
Tanjung	18	18	18
Kersana	13	13	13
Bulakamba	19	19	19
Wanasari	20	20	20
Songgom	10	10	10
Jatibarang	22	22	22
Brebes	23	23	23
Kabupaten Brebes	297	297	297

Lanjutan Tabel/*Continued Table 4.1.10*

Kecamatan Subdistrict	SMP Junior High School		
	2014	2019	2020
(1)	(5)	(6)	(7)
Salem	11	11	11
Bantarkawung	11	11	11
Bumiayu	11	11	11
Paguyangan	9	10	10
Sirampog	10	10	10
Tonjong	10	10	10
Larangan	9	9	9
Ketanggungan	11	12	12
Banjarharjo	9	9	9
Losari	9	9	9
Tanjung	8	8	8
Kersana	5	5	5
Bulakamba	14	15	15
Wanasari	8	11	11
Songgom	8	8	8
Jatibarang	4	4	4
Brebes	8	10	10
Kabupaten Brebes	155	163	163

Lanjutan Tabel/*Continued Table* 4.1.10

Kecamatan Subdistrict	SMA Senior High School		
	2014	2019	2020
(1)	(8)	(9)	(10)
Salem	2	2	2
Bantarkawung	1	1	1
Bumiayu	6	6	6
Paguyangan	2	2	2
Sirampog	4	4	4
Tonjong	2	2	2
Larangan	2	2	2
Ketanggungan	4	5	5
Banjarharjo	3	3	3
Losari	1	1	1
Tanjung	3	3	3
Kersana	2	2	2
Bulakamba	2	2	2
Wanasari	2	2	2
Songgom	2	2	2
Jatibarang	2	2	2
Brebes	3	4	4
Kabupaten Brebes	43	45	45

Lanjutan Tabel/*Continued Table* 4.1.10

Kecamatan Subdistrict	SMK Vocational School		
	2014	2019	2020
(1)	(11)	(12)	(13)
Salem	3	3	3
Bantarkawung	4	4	4
Bumiayu	9	9	9
Paguyangan	6	5	5
Sirampog	5	5	5
Tonjong	4	4	4
Larangan	4	4	4
Ketanggungan	5	5	5
Banjarharjo	2	2	2
Losari	5	4	4
Tanjung	1	1	1
Kersana	3	3	3
Bulakamba	5	5	5
Wanasari	3	3	3
Songgom	5	5	5
Jatibarang	4	4	4
Brebes	7	7	7
Kabupaten Brebes	75	73	73

Lanjutan Tabel/Continued Table 4.1.10

Kecamatan Subdistrict	Perguruan Tinggi University		
	2014	2019	2020
(1)	(14)	(15)	(16)
Salem	–	–	–
Bantarkawung	–	–	–
Bumiayu	–	–	–
Paguyangan	1	2	2
Sirampog	1	1	1
Tonjong	–	–	–
Larangan	–	–	–
Ketanggungan	–	–	1
Banjarharjo	–	–	–
Losari	–	–	–
Tanjung	–	–	–
Kersana	–	–	–
Bulakamba	–	–	–
Wanasari	1	1	1
Songgom	–	–	–
Jatibarang	1	1	1
Brebes	2	2	2
Kabupaten Brebes	6	7	8

Catatan/Note : ¹ Desa pada tabel ini termasuk Unit Permukiman Transmigrasi (UPT) yang masih dibina oleh kementerian terkait dan nagari di Kabupaten/Kota Sumatera Barat/Villages in this table include Transmigration Settlement Unit which is still fostered by the relevant ministries and the nagari in the Province of Sumatera Barat

Sumber/Source: BPS, Pendataan Potensi Desa (Podes)/BPS–Statistics Indonesia, Village Potential Data Collection

Tabel 4.1.11 Angka Partisipasi Murni (APM) dan Angka Partisipasi Kasar (APK) Menurut Jenjang Pendidikan, 2019–2020
Table Net Participation Rates and Gross Participation Rates by Educational Level, 2019–2020

Jenjang Pendidikan Educational Level	Angka Partisipasi Murni (APM) Net Participation Rates		Angka Partisipasi Kasar (APK) Gross Participation Rates	
	2019	2020	2019	2020
(1)	(2)	(3)	(4)	(5)
SD/MI Elementary School	98,79	99,18	111,82	109,96
SMP/MTs Junior High School	83,49	84,18	85,37	88,21
SMA/SMK/MA Senior High School	49,52	49,53	68,96	70,34

Sumber/Source : BPS, Survei Sosial Ekonomi Nasional (Susenas) Maret/BPS-Statistics Indonesia, National Socioeconomic Survey March

Tabel 4.1.12
Table

Persentase Penduduk Berumur 15 Tahun ke Atas yang Melek Huruf Menurut Kelompok Umur di Kabupaten Brebes, 2019 dan 2020
Percentage of Literate People Aged 15 Years and Over by Age Group in Brebes Regency, 2019 and 2020

Kelompok Umur <i>Age Group</i>	2019	2020
(1)	(2)	(3)
15–19	100,00	100,00
20–24	100,00	100,00
25–29	100,00	98,95
30–34	99,89	99,18
35–39	99,72	99,63
40–44	98,45	99,02
45–49	94,50	95,23
50+	73,52	75,70
Jumlah/Total	91,14	95,96
15–24	100,00	91,60
15–44	99,72	100,00
15+	91,14	99,50
45+	77,93	79,71

Catatan/Note: ...

Sumber/Source: BPS, Survei Sosial Ekonomi Nasional (Susenas)/BPS-Statistics Indonesia, National Socioeconomic Survey

Tabel
Table 4.1.13

Persentase Penduduk Usia 7–24 Tahun Menurut Jenis Kelamin, Kelompok Umur Sekolah, dan Partisipasi Sekolah, 2018–2020
Percentage of Population Aged 7–24 Years by Sex, School Age Group, and School Participation, 2018–2020

Jenis Kelamin dan Kelompok Umur Sekolah <i>Sex and School Age Group</i>	2018		
	Tidak/Belum Pernah Sekolah <i>Not/Never Attending School</i>	Masih Sekolah <i>Attending School</i>	Tidak Sekolah Lagi <i>Not Attending School Anymore</i>
(1)	(5)	(6)	(7)
Laki-laki/ <i>Male</i>			
7-12	-	99 480	-
13-15	-	5 211	3 661
16-18	-	26 982	27 209
19-24	2 181	20 101	67 430
7-24	2 181	198 674	98 300
Perempuan/ <i>Female</i>			
7-12	-	93 632	-
13-15	-	44 394	1 832
16-18	-	25 388	26 091
19-24	-	15 234	63 060
7-24	-	178 648	90 983
Jumlah/ <i>Total</i>			
7-12	-	193 112	-
13-15	-	96 505	5 493
16-18	-	52 370	53 300
19-24	2 181	35 335	130 490
7-24	2 181	377 322	189 283

Lanjutan Tabel/*Continued Table* 4.1.13

Jenis Kelamin dan Kelompok Umur Sekolah <i>Sex and School Age Group</i>	2019		
	Tidak/Belum Pernah Sekolah <i>Not/Never Attending School</i>	Masih Sekolah <i>Attending School</i>	Tidak Sekolah Lagi <i>Not Attending School Anymore</i>
(1)	(8)	(9)	(10)
Laki-laki/ <i>Male</i>			
7-12	-	44,49	0,37
13-15	-	17,42	0,91
16-18	-	8,47	9,44
19-24	0,87	6,79	22,53
7-24	0,87	65,88	33,25
Perempuan/ <i>Female</i>			
7-12	-	34,51	-
13-15	-	15,87	0,98
16-18	-	8,93	7,74
19-24	0,21	5,86	25,91
7-24	0,21	65,16	34,63
Jumlah/ <i>Total</i>			
7-12	-	33,82	0,19
13-15	-	16,68	0,94
16-18	-	8,69	8,63
19-24	0,55	6,35	24,14
7-24	0,55	65,54	33,91

Lanjutan Tabel/*Continued Table 4.1.13*

Jenis Kelamin dan Kelompok Umur Sekolah <i>Sex and School Age Group</i>	2020		
	Tidak/Belum Pernah Sekolah <i>Not/Never Attending School</i>	Masih Sekolah <i>Attending School</i>	Tidak Sekolah Lagi <i>Not Attending School Anymore</i>
(1)	(8)	(9)	(10)
Laki-laki/Male			
7-12	0,68	99,32	0,00
13-15	-	92,14	7,86
16-18	1,05	43,34	55,61
19-24	0,59	15,25	84,16
15-24	0,60	60,39	39,01
Perempuan/Female			
7-12	-	100,00	-
13-15	0,13	99,05	0,82
16-18	-	60,81	39,19
19-24	1,28	25,02	73,70
15-24	0,44	69,00	30,56
Jumlah/Total			
7-12	0,35	99,65	-
13-15	0,06	95,37	4,57
16-18	0,55	51,61	47,84
19-24	0,91	19,80	79,29
15-24	0,52	64,48	35,00

Catatan/Note : ¹ Termasuk pendidikan nonformal (Paket A, Paket B, atau Paket C)/Including Package A, Package B, or Package C

Sumber/Source : BPS, Survei Sosial Ekonomi Nasional Maret (Susenas)/BPS-Statistics Indonesia, National Socioeconomic Survey March

Tabel
Table 4.1.14

Jumlah Perguruan Tinggi¹, Mahasiswa, dan Tenaga Pendidik (Negeri dan Swasta) di Bawah Kementerian Riset, Teknologi dan Pendidikan Tinggi Menurut Kecamatan, 2020
Number of Universities¹, Students, and Lecturers (State and Private) Under the Ministry of Research, Technology and High Education by subdistrict, 2020

Kecamatan Subdistrict	Jumlah Perguruan Tinggi Number of Universities		Jumlah Mahasiswa Number of Students	
	Negeri Public	Swasta Private	Negeri Public	Swasta Private
(1)	(2)	(3)	(4)	(5)
Salem	-	-	-	-
Bantarkawung	-	-	-	-
Bumiayu	-	-	-	-
Paguyangan	-	1	-	1 792
Sirampog	-	1	-	139
Tonjong	-	-	-	-
Larangan	-	-	-	-
Ketanggungan	-	-	-	-
Banjarharjo	-	-	-	-
Losari	-	-	-	-
Tanjung	-	-	-	-
Kersana	-	-	-	-
Bulakamba	-	-	-	-
Wanasari	-	1	-	1 245
Songgom	-	-	-	-
Jatibarang	-	1	-	142
Brebes	-	1	-	304
Kabupaten Brebes	-	6	-	3 419

Lanjutan Tabel/*Continued Table 4.1.14*

Kecamatan Subdistrict	Jumlah Tenaga Edukatif Number of Lecturers	
	Negeri Public	Swasta Private
(1)	(6)	(7)
Salem	-	-
Bantarkawung	-	-
Bumiayu	-	-
Paguyangan	-	125
Sirampog	-	15
Tonjong	-	-
Larangan	-	-
Ketanggungan	-	-
Banjarharjo	-	-
Losari	-	-
Tanjung	-	-
Kersana	-	-
Bulakamba	-	-
Wanasari	-	90
Songgom	-	-
Jatibarang	-	17
Brebes	-	16
Kabupaten Brebes	-	277

catatan/Note : ¹ Termasuk Institut, Sekolah Tinggi, Akademi, dan Politeknik/*Including Institute, College, Academy, and Polytechnic*

Sumber/Source : Kementerian Riset, Teknologi dan Pendidikan Tinggi/*Ministry of Research, Technology and High Education*

Tabel
Table 4.1.15**Jumlah Perguruan Tinggi¹, Mahasiswa, dan Tenaga Pendidik (Negeri dan Swasta) di Bawah Kementerian Agama Menurut Kecamatan, 2020**
Number of Universities¹, Students, and Lecturers (State and Private) Under the Ministry of Religious Affairs by Subdistrict, 2020

Kecamatan Subdistrict	Jumlah Perguruan Tinggi Number of Universities		Jumlah Mahasiswa Number of Students	
	Negeri Public	Swasta Private	Negeri Public	Swasta Private
(1)	(2)	(3)	(4)	(5)
Salem	-	-	-	-
Bantarkawung	-	-	-	-
Bumiayu	-	-	-	-
Paguyangan	-	-	-	-
Sirampog	-	-	-	-
Tonjong	-	-	-	-
Larangan	-	-	-	-
Ketanggungan	-	-	-	-
Banjarharjo	-	-	-	-
Losari	-	-	-	-
Tanjung	-	-	-	-
Kersana	-	-	-	-
Bulakamba	-	-	-	-
Wanasari	-	-	-	-
Songgom	-	-	-	-
Jatibarang	-	-	-	-
Brebes	-	1	-	620
Kabupaten Brebes	-	1	-	620

Lanjutan Tabel/Continued Table 4.1.15

Kecamatan Subdistrict	Jumlah Tenaga Edukatif Number of Lecturers	
	Negeri Public	Swasta Private
(1)	(6)	(7)
Salem	-	-
Bantarkawung	-	-
Bumiayu	-	-
Paguyangan	-	-
Sirampog	-	-
Tonjong	-	-
Larangan	-	-
Ketanggungan	-	-
Banjarharjo	-	-
Losari	-	-
Tanjung	-	-
Kersana	-	-
Bulakamba	-	-
Wanasari	-	-
Songgom	-	-
Jatibarang	-	-
Brebes	-	65
Kabupaten Brebes	-	65

Catatan/Note : ¹ Termasuk Institut, Sekolah Tinggi, Akademi, dan Politeknik/Including Institute, College, Academy, and Polytechnic

Sumber/Source : Kementerian Riset, Teknologi dan Pendidikan Tinggi/Ministry of Research, Technology and High Education

4.2 KESEHATAN HEALTH

Tabel 4.2.1 **Jumlah Desa/Kelurahan Yang Memiliki Sarana Kesehatan Menurut Kecamatan di Kabupaten Brebes, 2018-2020**
Number of Villages Having Health Facilities by Subdistrict in Brebes Regency, 2018 -2020

Kecamatan Subdistrict	Rumah Sakit Hospital		
	2018	2019	2020
(1)	(2)	(3)	(4)
Salem	-	-	-
Bantarkawung	-	-	-
Bumiayu	2	2	3
Paguyangan	-	-	-
Sirampog	-	-	-
Tonjong	-	-	-
Larangan	1	1	1
Ketanggungan	-	-	-
Banjarharjo	1	1	1
Losari	-	-	-
Tanjung	1	1	1
Kersana	-	-	-
Bulakamba	-	-	-
Wanasari	1	1	1
Songgom	-	-	-
Jatibarang	-	1	2
Brebes	2	2	2
Kabupaten Brebes	8	9	11

Lanjutan Tabel/Continued Table 4.2.1

Kecamatan Subdistrict	Rumah Sakit Bersalin Maternity Hospital		
	2018	2019	2020
(1)	(5)	(6)	(7)
Salem	-	-	-
Bantarkawung	-	-	-
Bumiayu	-	-	-
Paguyangan	1	-	-
Sirampog	1	-	-
Tonjong	1	-	-
Larangan	-	-	-
Ketanggungan	-	-	-
Banjarharjo	-	-	-
Losari	-	-	-
Tanjung	1	-	-
Kersana	-	-	-
Bulakamba	1	-	-
Wanasari	-	-	-
Songgom	1	-	-
Jatibarang	1	-	-
Brebes	4	-	-
Kabupaten Brebes	11	-	-

Lanjutan Tabel/*Continued Table* 4.2.1

Kecamatan <i>Subdistrict</i>	Poliklinik <i>Polyclinic</i>		
	2018	2019	2020
(1)	(8)	(9)	(10)
Salem	-	-	-
Bantarkawung	-	-	-
Bumiayu	3	3	3
Paguyangan	3	2	2
Sirampog	1	1	1
Tonjong	2	2	2
Larangan	2	1	1
Ketanggungan	2	1	1
Banjarharjo	3	1	1
Losari	3	2	2
Tanjung	5	2	2
Kersana	-	1	1
Bulakamba	7	4	4
Wanasari	3	4	4
Songgom	1	-	-
Jatibarang	1	1	1
Brebes	3	4	4
Kabupaten Brebes	39	29	29

Lanjutan Tabel/*Continued Table 4.2.1*

Kecamatan Subdistrict	Puskesmas Public Health Center		
	2018	2019	2020
(1)	(11)	(12)	(13)
Salem	2	2	2
Bantarkawung	2	2	2
Bumiayu	2	2	2
Paguyangan	2	2	2
Sirampog	1	1	1
Tonjong	2	2	2
Larangan	2	2	2
Ketanggungan	2	2	2
Banjarharjo	3	3	3
Losari	3	3	3
Tanjung	3	3	3
Kersana	1	1	1
Bulakamba	3	3	3
Wanasari	3	3	3
Songgom	1	1	1
Jatibarang	2	2	2
Brebes	4	4	4
Kabupaten Brebes	38	38	38

Lanjutan Tabel/*Continued Table* 4.2.1

Kecamatan Subdistrict	Puskesmas Pembantu Subsidiary of Public Health Center		
	2018	2019	2020
(1)	(14)	(15)	(16)
Salem	3	2	2
Bantarkawung	4	7	7
Bumiayu	3	3	3
Paguyangan	6	5	5
Sirampog	4	3	3
Tonjong	4	3	3
Larangan	6	4	4
Ketanggungan	4	5	6
Banjarharjo	4	4	4
Losari	6	4	4
Tanjung	3	3	3
Kersana	5	4	4
Bulakamba	6	4	4
Wanasari	4	4	4
Songgom	2	2	2
Jatibarang	2	2	2
Brebes	3	2	2
Kabupaten Brebes	69	61	62

Lanjutan Tabel/*Continued Table 4.2.1*

Kecamatan Subdistrict	Apotek Pharmacy		
	2018	2019	2020
(1)	(17)	(18)	(19)
Salem	4	5	5
Bantarkawung	5	2	2
Bumiayu	7	7	8
Paguyangan	6	5	5
Sirampog	4	4	5
Tonjong	2	3	3
Larangan	5	5	5
Ketanggungan	3	4	4
Banjarharjo	3	3	3
Losari	6	5	5
Tanjung	4	4	4
Kersana	4	4	5
Bulakamba	8	9	10
Wanasari	8	6	8
Songgom	1	2	3
Jatibarang	6	5	5
Brebes	9	12	12
Kabupaten Brebes	85	85	92

Sumber/*Source* : BPS, Pendataan Potensi Desa (Podes)/BPS-Statistics Indonesia, Village Potential Data Collecting

Tabel
Table 4.2.2**Jumlah Tenaga Kesehatan Menurut Kecamatan di
Kabupaten Brebes, 2020**
**Number of Medical Personnel by Subdistrict in Brebes
Regency, 2020**

Kecamatan Subdistrict	Dokter Doctor	Perawat Nurse	Bidan Midwife	Farmasi Pharma- ceutical	Ahli Gizi Nutritionist
(1)	(2)	(3)	(4)	(5)	(6)
Salem	2	36	43	2	2
Bantarkawung	6	31	58	4	2
Bumiayu	13	21	47	5	3
Paguyangan	7	26	51	5	3
Sirampog	5	14	34	2	1
Tonjong	4	27	41	3	4
Larangan	9	35	55	7	3
Ketanggungan	5	34	59	6	3
Banjarharjo	14	50	73	7	5
Losari	15	54	70	8	5
Tanjung	10	36	54	5	2
Kersana	5	16	32	3	2
Bulakamba	13	43	92	5	6
Wanasari	10	21	66	10	3
Songgom	3	17	34	3	2
Jatibarang	8	26	53	4	4
Brebes	63	28	100	10	7
Kabupaten Brebes	192	515	962	89	57

Sumber/Source : Dinas Kesehatan Kabupaten Brebes

Tabel
Table 4.2.3**Jumlah Rumah Sakit Umum, Rumah Sakit Khusus,
Rumah Sakit/Rumah Bersalin, Puskesmas, Klinik/Balai
Kesehatan, Posyandu, dan Polindes Menurut Kecamatan
di Kabupaten Brebes, 2019 dan 2020***Number of General Hospital, Special Hospital, Maternity Hospital
and Public Health Center, Medical Clinic, Integrated Service Post,
Village maternity Cottage by Subdistrict in Brebes Regency, 2019
and 2020*

Kecamatan Subdistrict	Rumah Sakit Umum General Hospital		Rumah Sakit Khusus Special Hospital	
	2019	2020	2019	2020
(1)	(2)	(3)	(4)	(5)
Salem	-	-	-	-
Bantarkawung	-	-	-	-
Bumiayu	5	5	-	-
Paguyangan	-	-	-	-
Sirampog	-	-	-	-
Tonjong	-	-	-	-
Larangan	1	1	-	-
Ketanggungan	-	-	-	-
Banjarharjo	1	1	-	-
Losari	-	-	-	-
Tanjung	1	1	-	-
Kersana	-	-	-	-
Bulakamba	-	-	-	-
Wanasari	1	1	-	-
Songgom	-	-	-	-
Jatibarang	1	2	-	-
Brebes	3	3	-	-
Kabupaten Brebes	13	14	-	-

Lanjutan Tabel/*Continued Table* 4.2.3

Kecamatan Subdistrict	Rumah Sakit Bersalin/ Rumah Bersalin Maternity Hospital		Puskesmas Public Health Center	
	2019	2020	2019	2020
(1)	(6)	(7)	(8)	(9)
Salem	-	-	2	2
Bantarkawung	-	-	2	2
Bumiayu	-	-	2	2
Paguyangan	-	-	2	2
Sirampog	-	-	1	1
Tonjong	-	-	2	2
Larangan	-	-	2	2
Ketanggungan	-	-	2	2
Banjarharjo	-	-	3	3
Losari	-	-	3	3
Tanjung	-	-	3	3
Kersana	-	-	1	1
Bulakamba	-	-	3	3
Wanasari	-	-	3	3
Songgom	-	-	1	1
Jatibarang	-	-	2	2
Brebes	-	-	4	4
Kabupaten Brebes	-	-	38	38

Lanjutan Tabel/Continued Table 4.2.3

Kecamatan Subdistrict	Klinik/Balai Kesehatan Medical Clinic		Posyandu Integrated Service Post		Polindes Village Maternity Cottage	
	2019	2020	2019	2020	2019	2020
(1)	(10)	(11)	(12)	(13)	(14)	(15)
Salem	-	-	78	78	18	19
Bantarkawung	-	-	98	98	12	12
Bumiayu	-	2	94	94	16	16
Paguyangan	-	-	114	114	10	10
Sirampog	1	1	88	88	10	10
Tonjong	-	-	85	85	11	10
Larangan	-	-	103	103	10	10
Ketanggungan	-	-	131	131	15	16
Banjarharjo	-	-	139	139	21	22
Losari	-	-	120	120	20	18
Tanjung	-	-	116	116	16	16
Kersana	-	1	69	69	9	9
Bulakamba	-	-	131	131	16	16
Wanasari	-	-	131	131	15	15
Songgom	-	-	69	69	7	7
Jatibarang	-	-	98	98	21	21
Brebes	3	4	151	151	23	24
Kabupaten Brebes	4	8	1 815	1 815	250	251

Sumber/Source: Dinas Kesehatan Kabupaten Brebes

Tabel
Table 4.2.4**Jumlah Kasus HIV/AIDS, IMS, Diare, TB dan Malaria
Menurut Kecamatan di Kabupaten Brebes, 2020**
**Number of cases of HIV / AIDS, STIs, Diarrhea, Tuberculosis
and Malaria, 2020**

Kecamatan Subdistrict	HIV/AIDS	IMS <i>Sexually Transmitted Infection</i>	DBD <i>Dangue Fever</i>	Diare <i>Diarrhea</i>	TB <i>Tuber- culosis</i>	Malaria <i>Malaria</i>
(1)	(2)	(3)	(4)	(5)	(6)	(7)
Salem	4	-	6	863	...	-
Bantarkawung	9	-	4	4 125	...	1
Bumiayu	17	-	1-	2 298	...	-
Paguyangan	7	2	2	1 928	...	5
Sirampog	6	-	-	2 427	...	-
Tonjong	-	-	3	16-1	...	-
Larangan	6	3	9	1 311	...	-
Ketanggungan	13	-	6	1 176	...	1
Banjarharjo	7	-	77	967	...	2
Losari	8	-	7	1 844	...	-
Tanjung	-	1	9	765	...	-
Kersana	4	-	8	508	...	1
Bulakamba	11	3	29	2 266	...	-
Wanasari	-	1	18	1 914	...	-
Songgom	-	-	5	657	...	-
Jatibarang	5	1	18	2 342	...	2
Brebes	6	2	71	1 784	...	-
Kabupaten Brebes	103	13	282	28 776	...	12

Sumber/Source: Dinas Kesehatan Kabupaten Brebes

Tabel
Table 4.2.5

Jumlah Bayi Lahir, Bayi Berat Badan Lahir Rendah (BBLR) Dirujuk dan Bergizi buruk Menurut Kecamatan Di Kabupaten Brebes, 2020
Number of Births, Babies with Low Birth Weights (LBW), Treated LBW and Malnutrition Cases by Subdistrict In Brebes Regency, 2020

Kecamatan Subdistrict	Bayi Lahir Births	BBLR LBW		Gizi Buruk Malnutrition
		Jumlah Total	Dirujuk Treated	
(1)	(2)	(3)	(4)	(5)
Salem	902	38	38	19
Bantarkawung	1 497	72	72	1
Bumiayu	1 632	88	88	7
Paguyangan	1 843	67	67	12
Sirampog	1 155	41	41	2
Tonjong	1 172	34	34	19
Larangan	2 312	112	112	3
Ketanggungan	2 255	132	132	20
Banjarharjo	2 074	155	155	32
Losari	2 356	113	113	27
Tanjung	1 726	75	75	33
Kersana	1 019	16	16	28
Bulakamba	3 039	80	80	17
Wanasari	2 554	122	122	9
Songgom	1 379	53	53	24
Jatibarang	1 395	75	75	16
Brebes	2 918	126	126	30
Kabupaten Brebes	31 228	1 399	1 399	299

Sumber/Source : Dinas Kesehatan Kabupaten Brebes

4.3 AGAMA DAN SOSIAL LAINNYA
RELIGION AND OTHER SOCIAL AFFAIRS

Tabel 4.3.1 **Jumlah Penduduk Menurut Kecamatan dan Agama yang Diant di Kabupaten Brebes, 2020**
Table 4.3.1 **Population by Subdistrict and Religion in Brebes Regency, 2020**

Kecamatan Subdistrict	Islam	Protestan Protestant	Katolik Catholic	Hindu	Budha Buddha	Lainnya Others
(1)	(2)	(3)	(4)	(5)	(6)	(7)
Salem	63 184	2	4	-	-	1
Bantarkawung	102 291	5	4	-	-	-
Bumiayu	111 504	130	64	-	14	-
Paguyangan	110 885	159	145	1	-	-
Sirampog	69 509	6	12	-	-	-
Tonjong	76 979	13	34	-	-	-
Larangan	87 480	305	229	2	39	-
Ketanggungan	159 838	128	65	1	15	7
Banjarharjo	180 991	1 275	427	9	46	13
Losari	84 989	10	2	-	3	-
Tanjung	65 919	396	103	2	16	10
Kersana	136 758	196	52	-	45	-
Bulakamba	103 387	341	120	2	40	8
Wanasari	180 978	223	71	3	9	5
Songgom	155 325	137	33	-	1	39
Jatibarang	143 175	101	50	-	3	1
Brebes	127 876	31	15	-	8	-
Kabupaten Brebes	1 961 068	3 458	1 430	20	239	84

Sumber/Source: Dinas Kependudukan dan Pencatatan Sipil Kabupaten Brebes

Tabel
Table 4.3.2**Jumlah Tempat Peribadatan Menurut Kecamatan di
Kabupaten Brebes, 2020**
*Number of Places of Worship by Subdistrict and Religion in Brebes
Regency, 2020*

Kecamatan Subdistrict	Masjid Mosque	Mushola Pray Room	Gereja Protestan Protestant Church	Gereja Katholik Catholic Church	Pura Temple	Vihara	Klenteng
(1)	(2)	(3)	(4)	(5)	(6)	(7)	(8)
Salem	76	288	-	-	-	-	-
Bantarkawung	108	390	-	-	-	-	-
Bumiayu	130	433	1	-	-	-	-
Paguyangan	152	397	-	-	-	-	-
Sirampog	109	254	-	-	-	-	-
Tonjong	84	341	-	-	-	-	-
Larangan	56	417	-	-	-	-	-
Ketanggungan	62	535	-	-	-	-	-
Banjarharjo	60	424	-	-	-	-	-
Losari	62	396	-	-	-	1	-
Tanjung	42	270	2	1	-	-	-
Kersana	23	163	-	-	-	-	-
Bulakamba	57	395	-	-	-	-	-
Wanasari	67	311	-	-	-	-	-
Songgom	36	258	-	-	-	-	-
Jatibarang	43	290	1	1	-	-	-
Brebes	92	341	3	1	-	1	1
Kabupaten Brebes	1 259	5 903	7	3	-	2	1

Sumber/Source: Kantor Kementerian Agama Kabupaten Brebes

Tabel
Table 4.3.3**Jumlah Jemaah Haji yang Diberangkatkan ke Tanah Suci
Mekah Menurut Kecamatan di Kabupaten Brebes, 2018-
2020**
*Number of Hajj Pilgrims Departured¹ to the Holyland of
Mecca by n Brebes Regency, 2018-2020*

Kecamatan Subdistrict	2018	2019	2020
(1)	(2)	(3)	(4)
Salem	55	42	-
Bantarkawung	48	30	-
Bumiayu	63	91	-
Paguyangan	37	56	-
Sirampog	42	61	-
Tonjong	45	27	-
Larangan	45	54	-
Ketanggungan	91	92	-
Banjarharjo	48	41	-
Losari	28	33	-
Tanjung	45	30	-
Kersana	46	37	-
Bulakamba	141	129	-
Wanasari	99	52	-
Songgom	31	20	-
Jatibarang	51	42	-
Brebes	179	195	-
Kabupaten Brebes	1094	1 032	-

Sumber/Source: Kantor Kementerian Agama Kabupaten Brebes

Tabel
Table 4.3.4**Nikah, Talak dan Cerai Menurut Kecamatan di Kabupaten Brebes, 2019-2020**
Number of Marriages and Divorces in Brebes Regency, 2019-2020

Kecamatan Subdistrict	Nikah/ Marriages	
	2019	2020
(1)	(2)	(3)
Salem	571	509
Bantarkawung	850	814
Bumiayu	1 045	955
Paguyangan	1 045	883
Sirampog	735	591
Tonjong	764	666
Larangan	1 618	1 309
Ketanggungan	1 403	1 192
Banjarharjo	1 178	1 021
Losari	1 439	1 148
Tanjung	1 042	913
Kersana	652	553
Bulakamba	1 894	1 548
Wanasari	1 503	1 263
Songgom	998	811
Jatibarang	844	709
Brebes	1 741	1 461
Kabupaten Brebes	19 322	16 346

Lanjutan Tabel/Continued Table 4.3.4

Kecamatan Subdistrict	2019			2020		
	Cerai Talak Divorce by Talak	Cerai Gugat Divorce by Petition	Jumlah Total	Cerai Talak Divorce by Talak	Cerai Gugat Divorce by Petition	Jumlah Total
(1)	(4)	(5)	(6)	(7)	(8)	(9)
Salem	27	97	124	30	96	126
Bantarkawung	25	124	149	31	70	101
Bumiayu	37	192	229	48	101	149
Paguyangan	36	168	204	49	100	149
Sirampog	16	130	146	28	120	148
Tonjong	24	144	168	35	156	191
Larangan	74	387	461	164	304	468
Ketanggungan	44	266	310	74	246	320
Banjarharjo	65	307	372	96	297	393
Losari	52	343	395	97	299	396
Tanjung	42	255	297	62	268	330
Kersana	20	201	221	55	168	223
Bulakamba	97	465	562	205	306	511
Wanasari	81	325	406	95	315	410
Songgom	53	214	267	68	244	312
Jatibarang	26	169	195	43	152	195
Brebes	60	379	439	102	355	457
Kabupaten Brebes	779	4 166	4 945	1 282	3 597	4 879

Sumber/Source: Kantor Kementerian Agama Kabupaten Brebes dan Kantor Pengadilan Agama Kabupaten Brebes

Tabel 4.3.5 Jumlah Perceraian Menurut Faktor dan Kecamatan di Kabupaten Brebes, 2020
Table *Number of Divorces by Factors and Subdistrict in Brebes Regency, 2020*

Kecamatan Subdistrict	Zina Adultery	Mabuk Drunk	Madat Drug Addict	Judi Gambling	Meninggal- kan Salah Satu Pihak Split Up	Dihukum Penjara Jail
(1)	(2)	(3)	(4)	(5)	(6)	(7)
Salem	-	-	-	-	52	-
Bantarkawung	-	-	-	-	31	-
Bumiayu	-	-	-	-	22	-
Paguyangan	-	-	-	-	32	-
Sirampog	-	-	-	-	57	-
Tonjong	-	-	-	-	48	-
Larangan	-	-	-	-	141	-
Ketanggungan	-	-	-	1	103	-
Banjarharjo	-	-	-	-	122	-
Losari	-	-	-	-	119	-
Tanjung	-	-	-	1	86	-
Kersana	-	-	-	-	66	-
Bulakamba	1	-	-	1	162	1
Wanasari	-	-	-	-	145	-
Songgom	-	-	-	-	98	-
Jatibarang	-	-	-	-	72	-
Brebes	-	-	-	2	145	1
Kabupaten Brebes	1	-	-	5	1 501	2

Lanjutan Tabel/*Continued Table* 4.3.5

Kecamatan <i>Subdistrict</i>	Poligami <i>Polygamy</i>	Kekerasan Dalam Rumah Tangga <i>Domestic Violence</i>	Cacat Badan <i>Disability</i>	Perselisihan dan Pertengkar Terus Menerus <i>Constant Disputes and Quarrel</i>
(1)	(8)	(9)	(10)	(11)
Salem	-	-	-	33
Bantarkawung	-	-	-	46
Bumiayu	-	-	-	44
Paguyangan	-	-	-	45
Sirampog	-	-	-	39
Tonjong	-	-	-	77
Larangan	-	-	-	142
Ketanggungan	-	-	-	97
Banjarharjo	-	-	-	115
Losari	-	-	-	132
Tanjung	-	-	-	89
Kersana	-	-	-	75
Bulakamba	-	-	-	177
Wanasari	-	-	-	124
Songgom	-	-	-	97
Jatibarang	-	-	-	62
Brebes	-	-	-	126
Kabupaten Brebes	-	-	-	1 520

Lanjutan Tabel/Continued Table 4.3.5

Kecamatan Subdistrict	Kawin Paksa Forced Marriage	Murtad Apostate	Ekonomi Economy	Lain-lain Others	Jumlah Total
(1)	(12)	(13)	(14)	(15)	(16)
Salem	-	-	41	-	126
Bantarkawung	-	-	24	-	101
Bumiayu	-	-	83	-	149
Paguyangan	-	-	72	-	149
Sirampog	-	-	52	-	148
Tonjong	-	-	66	-	191
Larangan	-	-	185	-	468
Ketanggungan	-	-	119	-	320
Banjarharjo	-	-	156	-	393
Losari	-	-	145	-	396
Tanjung	-	-	154	-	330
Kersana	-	-	82	-	223
Bulakamba	-	-	169	-	511
Wanasari	-	-	141	-	410
Songgom	-	-	117	-	312
Jatibarang	-	-	61	-	195
Brebes	-	-	182	-	457
Kabupaten Brebes	-	-	1 849	-	4 879

Sumber/Source : Kantor Pengadilan Agama Kabupaten Brebes

Tabel 4.3.6
Table

**Jumlah Desa/Kelurahan yang Mengalami Bencana Alam¹
Menurut Kecamatan di Kabupaten Brebes, 2018-2020**
**Number of Villages¹/Kelurahan that Had Natural Disaster¹
by Subdistrict in Brebes Regency, 2018-2020**

Kecamatan Subdistrict	Banjir/Flood		
	2018	2019	2020
(1)	(2)	(3)	(4)
Salem	–	–	–
Bantarkawung	1	–	1
Bumiayu	2	–	–
Paguyangan	–	1	1
Sirampog	1	–	1
Tonjong	2	–	–
Larangan	5	3	4
Ketanggungan	6	–	1
Banjarharjo	9	3	3
Losari	2	13	9
Tanjung	9	–	4
Kersana	1	1	–
Bulakamba	1	–	1
Wanasari	15	4	–
Songgom	8	–	1
Jatibarang	14	5	1
Brebes	16	6	3
Kabupaten Brebes	92	36	30

Lanjutan Tabel/Continued Table 4.3.6

Kecamatan Subdistrict	Gempa Bumi/Earthquake		
	2018	2019	2020
(1)	(2)	(3)	(4)
Salem	–	–	–
Bantarkawung	6	–	–
Bumiayu	8	–	–
Paguyangan	–	–	–
Sirampog	6	–	–
Tonjong	13	–	–
Larangan	4	–	–
Ketanggungan	6	–	–
Banjarharjo	6	–	–
Losari	–	–	–
Tanjung	2	–	–
Kersana	–	–	–
Bulakamba	–	–	–
Wanasari	–	–	–
Songgom	1	–	–
Jatibarang	–	–	–
Brebes	–	–	–
Kabupaten Brebes	52	–	–

Lanjutan Tabel/*Continued Table* 4.3.6

Kecamatan Subdistrict	Tanah Longsor/ <i>Landslide</i>		
	2018	2019	2020
(1)	(2)	(3)	(4)
Salem	1	5	2
Bantarkawung	11	2	3
Bumiayu	2	–	–
Paguyangan	3	1	1
Sirampog	8	3	4
Tonjong	3	2	2
Larangan	2	–	2
Ketanggungan	4	–	–
Banjarharjo	4	–	3
Losari	–	1	–
Tanjung	–	–	–
Kersana	–	3	–
Bulakamba	–	–	–
Wanasari	–	–	–
Songgom	–	–	–
Jatibarang	1	1	1
Brebes	–	–	–
Kabupaten Brebes	39	18	18

Catatan/*Note*: ¹ Kejadian dalam setahun sebelum tahun pencacahan/*Occured during the last one year before the enumeration years*
 Sumber/*Source*: BPS, Pendataan Potensi Desa (Podes)/*BPS-Statistics Indonesia, Village Potential Data Collecting*

Tabel 4.3.7 Jumlah Korban Manusia yang Diakibatkan Kejadian Bencana Alam Menurut Kecamatan di Kabupaten Brebes, 2018-2020
Number of Human Victim Due To Disaster by Subdistrict in Brebes Regency, 2018-2020

Kecamatan Subdistrict	Banjir/Flood		
	2018	2019	2020
(1)	(2)	(3)	(4)
Salem	–	–	–
Bantarkawung	–	–	–
Bumiayu	–	–	–
Paguyangan	–	–	–
Sirampog	–	–	–
Tonjong	–	–	–
Larangan	–	–	–
Ketanggungan	–	–	–
Banjarharjo	–	–	–
Losari	3	–	–
Tanjung	–	–	–
Kersana	–	–	–
Bulakamba	–	–	–
Wanasari	–	–	–
Songgom	–	–	–
Jatibarang	1	–	–
Brebes	–	–	–
Kabupaten Brebes	4	–	–

Lanjutan Tabel/*Continued Table* 4.3.7

Kecamatan <i>Subdistrict</i>	Gempa Bumi/ <i>Earthquake</i>		
	2018	2019	2020
(1)	(2)	(3)	(4)
Salem	–	–	–
Bantarkawung	–	–	–
Bumiayu	–	–	–
Paguyangan	–	–	–
Sirampog	–	–	–
Tonjong	–	–	–
Larangan	–	–	–
Ketanggungan	–	–	–
Banjarharjo	–	–	–
Losari	–	–	–
Tanjung	–	–	–
Kersana	–	–	–
Bulakamba	–	–	–
Wanasari	–	–	–
Songgom	–	–	–
Jatibarang	–	–	–
Brebes	–	–	–
Kabupaten Brebes	–	–	–

Lanjutan Tabel/Continued Table 4.3.7

Kecamatan Subdistrict	Tanah Longsor/Landslide		
	2018	2019	2020
(1)	(2)	(3)	(4)
Salem	33	–	–
Bantarkawung	–	–	–
Bumiayu	–	–	–
Paguyangan	–	–	–
Sirampog	–	2	–
Tonjong	–	–	1
Larangan	–	–	–
Ketanggungan	–	–	–
Banjarharjo	–	–	–
Losari	–	–	–
Tanjung	–	–	–
Kersana	–	–	–
Bulakamba	–	–	–
Wanasari	–	–	–
Songgom	–	–	–
Jatibarang	–	–	–
Brebes	–	–	–
Kabupaten Brebes	33	2	1

Sumber/Source: Badan Penanggulangan Bencana Daerah Kabupaten Brebes

Tabel
Table 4.3.8**Jumlah Kerusakan Rumah yang Diakibatkan Bencana Alam Menurut Kecamatan di Kabupaten Brebes, 2018-2020**
Number of Damaged Houses Due to Disaster by Subdistrict in Brebes Regency, 2018-2020

Kecamatan Subdistrict	Banjir/Flood		
	2018	2019	2020
(1)	(2)	(3)	(4)
Salem	–	–	–
Bantarkawung	–	–	–
Bumiayu	4	1	–
Paguyangan	–	–	–
Sirampog	–	–	2
Tonjong	–	–	–
Larangan	–	–	–
Ketanggungan	6	–	61
Banjarharjo	–	–	–
Losari	–	–	1
Tanjung	–	–	–
Kersana	–	–	–
Bulakamba	–	–	–
Wanasari	–	–	–
Songgom	–	–	–
Jatibarang	–	–	–
Brebes	–	–	–
Kabupaten Brebes	10	1	64

Lanjutan Tabel/*Continued Table* 4.3.8

Kecamatan Subdistrict	Gempa Bumi/ <i>Earthquake</i>		
	2018	2019	2020
(1)	(2)	(3)	(4)
Salem	–	–	–
Bantarkawung	–	–	–
Bumiayu	–	–	–
Paguyangan	–	–	–
Sirampog	–	–	–
Tonjong	–	–	–
Larangan	–	–	–
Ketanggungan	–	–	–
Banjarharjo	–	–	–
Losari	–	–	–
Tanjung	–	–	–
Kersana	–	–	–
Bulakamba	–	–	–
Wanasari	–	–	–
Songgom	–	–	–
Jatibarang	–	–	–
Brebes	–	–	–
Kabupaten Brebes	–	–	–

Lanjutan Tabel/*Continued Table* 4.3.8

Kecamatan Subdistrict	Tanah Longsor/ <i>Landslide</i>		
	2018	2019	2020
(1)	(2)	(3)	(4)
Salem	11	3	14
Bantarkawung	6	2	20
Bumiayu	–	–	7
Paguyangan	1	–	17
Sirampog	1	3	9
Tonjong	71	–	5
Larangan	–	–	–
Ketanggungan	–	–	–
Banjarharjo	–	–	–
Losari	–	–	–
Tanjung	–	–	–
Kersana	–	–	–
Bulakamba	–	–	–
Wanasari	–	–	–
Songgom	–	–	–
Jatibarang	–	–	–
Brebes	–	–	–
Kabupaten Brebes	90	8	72

Sumber/*Source*: Badan Penanggulangan Bencana Daerah Kabupaten Brebes

Tabel 4.3.9 Jumlah Penerima Bantuan (kepala keluarga) dan Anggaran Bantuan Sosial Pangan Menurut Kecamatan di Kabupaten Brebes, 2020
Number of Aid Recipients (head of household) and Food Social Assistance Budget by Subdistrict in Brebes Regency, 2020

Kecamatan Subdistrict	Jumlah Penerima Bantuan (kepala keluarga)/Number of Beneficiaries (head of household)		Jumlah Anggaran (rupiah) Budget Amount (ribu rupiahs)	
	Rencana Planning	Realisasi Realization	Rencana Planning	Realisasi Realization
(1)	(2)	(3)	(4)	(5)
Salem	4 180	4 036	836 000	807 200
Bantarkawung	8 775	8 428	1 755 000	1 685 600
Bumiayu	6 359	6 109	1 271 800	1 221 800
Paguyangan	9 219	8 912	1 843 800	1 782 400
Sirampog	5 326	5 176	1 065 200	1 035 200
Tonjong	5 275	5 172	1 055 000	1 034 400
Larangan	11 089	9 242	2 217 800	1 848 400
Ketanggungan	12 609	11 749	2 521 800	2 349 800
Banjarharjo	7 731	7 528	1 546 200	1 505 600
Losari	9 900	9 264	1 980 000	1 852 800
Tanjung	9 000	8 412	1 800 000	1 682 400
Kersana	4 259	3 901	851 800	780 200
Bulakamba	13 274	11 415	2 654 800	2 283 000
Wanasari	11 716	10 820	2 343 200	2 164 000
Songgom	5 557	5 117	1 111 400	1 023 400
Jatibarang	4 265	4 046	853 000	809 200
Brebes	9 559	7 751	1 911 800	1 550 200
Kabupaten Brebes	138 093	127 078	27 618 600	25 415 600

Sumber/Source: Kementerian Sosial/Ministry of Social Affairs

Tabel
Table 4.3.10

Jumlah Kejahatan yang Dilaporkan, Risiko Penduduk Terjadi Tindak Pidana per 100.000 Penduduk, Persentase Penyelesaian Tindak Pidana, dan Selang Waktu Terjadinya Tindak Pidana Menurut Kepolisian Sektor, 2018–2020
Crime Total, Crime Rate per 100,000 Population, Percentage of Crime Clearance, and Time Interval of Crime Occurance by Departmental (Sector) Police Office, 2018–2020

Kecamatan Subdistrict	Jumlah Kejahatan yang Dilaporkan/ <i>Crime Total</i>		
	2018	2019	2020
(1)	(2)	(3)	(4)
Salem	-	1	-
Bantarkawung	1	-	1
Bumiayu	3	2	3
Paguyangan	2	2	2
Sirampog	1	-	1
Tonjong	1	3	1
Larangan	5	5	6
Ketanggungan	4	5	5
Banjarharjo	2	2	5
Losari	1	1	7
Tanjung	2	6	4
Kersana	3	-	2
Bulakamba	5	4	2
Wanasari	5	6	8
Songgom	5	2	4
Jatibarang	3	-	3
Brebes	11	8	7
Polres Brebes	103	80	87
Kabupaten Brebes	157	127	148

Lanjutan Tabel/*Continued Table 4.3.10*

Kecamatan Subdistrict	Risiko Penduduk Terjadi Tindak Pidana per 100.000 Penduduk <i>Crime Rate per 100,000 Population</i>		
	2018	2019	2020
(1)	(5)	(6)	(7)
Salem
Bantarkawung
Bumiayu
Paguyangan
Sirampog
Tonjong
Larangan
Ketanggungan
Banjarharjo
Losari
Tanjung
Kersana
Bulakamba
Wanasari
Songgom
Jatibarang
Brebes
Polres Brebes
Kabupaten Brebes

Lanjutan Tabel/*Continued Table* 4.3.10

Kecamatan Subdistrict	Persentase Penyelesaian Tindak Pidana <i>Percentage of Crime Clearance</i>		
	2017	2019	2020
(1)	(8)	(9)	(10)
Salem	-	100,00	-
Bantarkawung	100,00	-	100,00
Bumiayu	67,00	150,00	66,67
Paguyangan	150,00	100,00	-
Sirampog	-	-	200,00
Tonjong	200,00	66,67	200,00
Larangan	120,00	100,00	100,00
Ketanggungan	100,00	100,00	40,00
Banjarharjo	100,00	-	60,00
Losari	300,00	100,00	28,57
Tanjung	100,00	116,67	50,00
Kersana	200,00	-	-
Bulakamba	60,00	50,00	200,00
Wanasari	100,00	66,67	75,00
Songgom	40,00	150,00	100,00
Jatibarang	100,00	-	66,67
Brebes	81,00	87,50	100,00
Polres Brebes	68,00	71,25	77,65

Catatan/*Note*:

- Penyelesaian kasus lebih dari 100 dikarenakan ada tunggakan laporan tahun sebelumnya yang diselesaikan di tahun bersangkutan

Lanjutan Tabel/Continued Table 4.3.10

Kecamatan Subdistrict	Selang Waktu Terjadinya Tindak Pidana ¹ Time Interval of Crime Occurance ¹		
	2017	2019	2019
(1)	(11)	(12)	(13)
Salem
Bantarkawung
Bumiayu
Paguyangan
Sirampog
Tonjong
Larangan
Ketanggungan
Banjarharjo
Losari
Tanjung
Kersana
Bulakamba
Wanasari
Songgom
Jatibarang
Brebes
Polres Brebes
Kabupaten Brebes

Catatan/Note: ¹. = jam/hours; ' = menit/minutes; " = detik/second

Sumber/Source: Polres Brebes

Tabel
Table 4.3.11**Persentase Penyelesaian Tindak Pidana Menurut
Kepolisian Sektor di Kabupaten Brebes, 2020**
*Percentage of Crime Clearance Rate by Subdistrict Police
Office in Brebes Regency, 2020*

Kecamatan Subdistrict	Lapor	Selesai	Persentase/ Percentage
(1)	(2)	(3)	(4)
Salem	-	-	-
Bantarkawung	1	1	100,00
Bumiayu	3	2	66,67
Paguyangan	2	-	-
Sirampog	1	2	200,00
Tonjong	1	2	200,00
Larangan	6	6	100,00
Ketanggungan	5	2	40,00
Banjarharjo	5	3	60,00
Losari	7	2	28,57
Tanjung	4	2	50,00
Kersana	2	-	-
Bulakamba	2	4	200,00
Wanasari	8	6	75,00
Songgom	4	4	100,00
Jatibarang	3	2	66,67
Brebes	7	7	100,00
Polres Brebes	85	66	77,65

Sumber/Source: Polres Brebes

4.4 KEMISKINAN POVERTY

Tabel
Table 4.4.1 **Garis Kemiskinan, Jumlah, dan Persentase Penduduk Miskin di Kabupaten Brebes, 2013–2020**
Poverty Line, Number, and Percentage of Poor People in Brebes Regency, 2013–2020

Tahun Year	Garis Kemiskinan (rupiah/kapita/bulan) <i>Poverty Line</i> (rupiah/capita/month)	Jumlah Penduduk Miskin (ribu) <i>Number of Poor People</i> (thousand)	Persentase Penduduk Miskin <i>Percentage of Poor</i> <i>People</i>
(1)	(2)	(3)	(4)
2013	307 238	367,90	20,82
2014	327 452	355,12	20,00
2015	340 538	352,01	19,79
2016	364 059	347,98	19,47
2017	382 125	343,46	19,14
2018	405 932	309,17	17,17
2019	414 642	293,18	16,22
2020	431 897	308,78	17,03

Sumber/Source: BPS, Survei Sosial Ekonomi Nasional Maret/BPS-Statistics Indonesia, March National Socioeconomic Survey

Tabel
Table 4.4.2

Indeks Kedalaman Kemiskinan dan Indeks Keparahan Kemiskinan di Kabupaten Brebes, 2013–2020
Poverty Gap Index and Poverty Severity Index in Brebes Regency, 2013–2020

Tahun Year	Indeks Kedalaman Kemiskinan Poverty Gap Index	Indeks Keparahan Kemiskinan Poverty Severity Index
(1)	(2)	(3)
2013	3,33	0,76
2014	2,93	0,66
2015	3,52	0,93
2016	3,96	1,16
2017	3,06	0,78
2018	3,51	1,04
2019	2,31	0,47
2020	3,01	0,67

Sumber/Source : BPS, Survei Sosial Ekonomi Nasional Maret/BPS-Statistics Indonesia, March National Socio economic Survey

<https://brebeskab.bps.go.id>



Produksi Pertanian Terbesar 2020
Most agricultural production



Produksi **167.725**
ton

Produksi **1.03**
ton



Produksi **3.835.111**
kuintal

Populasi Ternak
Livestock population
di Kabupaten Brebes 2020

Kerbau/bufallo	7.293
Sapi/cattle	28.211
Kambing/goat	106.152
Kuda/horse	207
Domba/sheep	168.203



PENJELASAN TEKNIS

1. Lahan sawah adalah lahan pertanian yang berpetak-petak dan dibatasi oleh pematang (galangan), saluran untuk menahan/ menyalurkan air, yang biasanya ditanami padi sawah tanpa memandang dari mana diperoleh atau status lahan tersebut. Lahan yang dimaksud termasuk lahan yang terdaftar di Pajak Bumi Bangunan, luran Pembangunan Daerah, lahan bengkok, lahan serobotan, lahan rawa yang ditanami padi dan lahan bekas tanaman tahunan yang telah dijadikan sawah, baik yang ditanami padi, palawija atau tanaman semusim lainnya.
2. Tegall/Kebun adalah lahan pertanian bukan sawah (lahan kering) yang ditanami tanaman semusim atau tahunan dan terpisah dengan halaman sekitar rumah serta penggunaannya tidak berpindah pindah.
3. Ladang/Huma adalah lahan pertanian bukan sawah (lahan kering) yang biasanya ditanami tanaman semusim dan penggunaannya hanya semusim atau dua musim, kemudian akanditinggalkan bila sudah tidak subur lagi (berpindah-pindah). Kemungkinan lahan ini beberapa tahun kemudian akan dikerjakan kembali jika sudah subur.

TECHNICAL NOTES

1. *Wetland is agricultural land that separated by small dykes to resist water, where the main crop is usually wetland paddy without considering where it is got from or the status of the land. It includes the land that is registered at land income tax office, regional development contribution, 'bengkok' land, illegal ownership, swamps for rice cultivation, and annual crop land mark that has been used as rice field, which are both planted with paddy, secondary crops or the other seasonal crops.*
2. *Dry field/Garden is an dryland (unirrigated land) which is planted with seasonal or annual crops and separately from the yard around the house without shifting*
3. *Unirrigated agricultural field / Shifting cultivation land is dryland (unirrigated land) that usually is cultivated for seasonal crops and utilized only for one or two seasons, then it will be left when it is not fertile (shifting). Maybe, this land will be used again in a few years if it has been fertile.*

4. Lahan yang sementara tidak diusahakan adalah lahan yang biasanya diusahakan tetapi untuk sementara (lebih dari 1 (satu) tahun tetapi kurang dari atau sama dengan 2 (dua) tahun) tidak diusahakan, termasuk lahan sawah yang tidak diusahakan selama lebih dari 2 (dua) tahun.
5. Data pokok tanaman pangan yang dikumpulkan adalah luas panen dan produktivitas (hasil per hektar). Produksi tanaman pangan merupakan hasil perkalian antara luas panen dengan produktivitas. Pengumpulan data luas panen dilakukan setiap bulan dengan pendekatan area kecamatan di seluruh wilayah Indonesia. Pengumpulan data produktivitas dilakukan melalui pengukuran langsung pada plot ubinan berukuran 2½ m x 2½ m. Pengumpulan data produktivitas dilakukan setiap subround (empat bulanan) pada waktu panen petani.
6. Data produksi padi dan palawija yang disajikan adalah dalam kualitas: gabah kering giling (padi), pipilan kering (jagung), biji kering (kedelai dan kacang tanah), dan umbi basah (ubi kayu dan ubi jalar).
7. Tanaman sayuran dan buah-buahan semusim. Tanaman sayuran semusim adalah tanaman sumber vitamin, garam
4. *Temporarily unused land is land that is regularly used but temporarily (more than a year but less or equal than two years) is unused, it includes wetland that is not cultivated more than two years.*
5. *The main food crops data collected consists of harvested area and productivity (yield per hectare). Food crops production is generated by harvested area multiplied by productivity. The harvested area data is collected every month using sub district area approach in all sub district in Indonesia. The productivity data collection is conducted by a direct measurement in 2½m x 2½m crop cutting plot. The productivity measurement is conducted in every subround (four monthly) at the time when farmers are harvesting their crops.*
6. *Production of paddy and secondary crops data are presented in the form of: dry unhusked rice (paddy), dry loose maize (maize), dry shells crops (soybeans and peanuts), and fresh roots (cassava and sweet potatoes).*
7. *Seasonal vegetable and fruit plants. Seasonal vegetable plants are plants which are the sources of vitamin, mineral salt, etc, consumed from the part of the plant in the form of leaf, flower, fruit, and root with the age of less than one year.*

mineral dan lain-lain yang dikonsumsi dari bagian tanaman yang berupa daun, bunga, buah, dan umbinya, yang berumur kurang dari satu tahun.

Tanaman buah-buahan semusim adalah tanaman sumber vitamin, garam mineral, dan lain-lain yang dikonsumsi dari bagian tanaman yang berupa buah, berumur kurang dari satu tahun, tidak berbentuk pohon/rumpun tetapi menjalar dan berbatang lunak.

8. Tanaman buah-buahan dan sayuran tahunan

Tanaman buah-buahan tahunan adalah tanaman sumber vitamin, garam mineral, dan lain-lain yang dikonsumsi dari bagian tanaman yang berupa buah dan merupakan tanaman tahunan.

Tanaman sayuran tahunan adalah tanaman sumber vitamin, garam mineral, dan lain-lain yang dikonsumsi dari bagian tanaman yang berupa daun dan atau buah yang berumur lebih dari satu tahun.

9. Tanaman biofarmaka adalah tanaman yang bermanfaat untuk obat-obatan, kosmetik, dan kesehatan yang dikonsumsi atau digunakan dari bagian-bagian tanaman seperti daun, batang, buah, umbi (rimpang) ataupun akar.

Seasonal fruit plants are plants which are the sources of vitamin, mineral salt, etc, consumed from the part of the plant in the form of fruits. These plants are creeps with the age of less than one year.

8. *Annual fruit and vegetable plants Annual fruit plants are plants which are the sources of vitamin, contained mineral salt, etc, consumed from the part of plant in the form of fruit and more than one year of age.*

Annual vegetable plants are plants which are the sources of vitamin, contained mineral salt, etc, consumed from the part of the plant in the form of vegetable and more than one year of age.

9. *Medicinal plants are plants which are useful for medicine. It is consumed from part of the plant such as leaf, flower, fruit, tuber, and root.*

10. Tanaman hias adalah tanaman yang mempunyai nilai keindahan baik bentuk, warna daun, tajuk maupun bunganya, sering digunakan untuk penghias pekarangan dan lain sebagainya.
 11. Luas panen tanaman hortikultura adalah luas tanaman sayuran, buah-buahan, biofarmaka, dan tanaman hias yang diambil hasilnya/dipanen pada periode pelaporan.
 12. Luas panen untuk tanaman sayuran adalah luas tanaman yang dipanen sekaligus/habis/dibongkar dan luas tanaman yang dipanen berkali-kali (lebih dari satu kali)/belum habis. Tanaman yang dipanen sekaligus/habis/dibongkar adalah tanaman yang sehabis panen langsung dibongkar/dicabut, terdiri dari bawang merah, bawang putih, bawang daun, kentang, kol/kubis, kembang kol, petsai/sawi, wortel, lobak, dan kacang merah. Tanaman yang dipanen berkali-kali (lebih dari satu kali)/belum habis adalah tanaman yang pemanenannya lebih dari satu kali dan biasanya dibongkar apabila panen terakhir sudah tidak memadai lagi, terdiri dari: kacang panjang, cabe besar, cabe rawit, jamur, tomat, terung, buncis, ketimun, labu siam, kangkung, bayam, melon, semangka, dan blewah.
4. *10. Ornamental plants are plants which have a beauty value, either in shape, colour of leaf or crown of flower, and they are often used as a yard decorator.*
 11. *Harvested area of horticulture is area which vegetable, fruit, medicinal and ornamental plant of crop harvested during the period of report.*
 12. *Harvested area of vegetables is area of entirely plant harvested/demolished and plant harvested several times/undemolished. Entirely plants harvested/demolished are plants usually harvested once and demolished to be substituted by other plants, consisting of: shallots, garlic, leeks, potato, cabbage, cauli flower, mustard green, carrots, chinese radish, and red kidney beans. Plants harvested several times/undemolished are plants usually harvested more than once and demolished in the case that the last harvest was economically not profitable. They consist of : yard long beans, chili, small chili, mushroom, tomatoes, egg plant, frech beans, cucumber, pumpkin/chajota, swamp cabbage, spinach, melon, watermelon, and blewah .*

13. Produksi hortikultura adalah hasil menurut bentuk produk dari setiap tanaman sayuran, buah-buahan, biofarmaka dan tanaman hias yang diambil berdasarkan luas yang dipanen/tanaman yang menghasilkan pada bulan/triwulan laporan.
14. Data perkebunan besar dikumpulkan oleh BPS setiap bulan secara lengkap (sensus bulanan) dengan sistem surat pos. Khusus untuk tanaman kelapa, cengkeh, dan kapok, datanya diperoleh dari Direktorat Jenderal Perkebunan. Data perkebunan rakyat juga diperoleh dari Direktorat Jenderal Perkebunan.
15. Penghitungan luas tanaman perkebunan besar adalah pada keadaan akhir tahun dan tidak termasuk yang luasnya kurang dari 5 hektar.
16. Bentuk produksi perkebunan adalah; karet kering (karet), daun kering (teh dan tembakau), biji kering (kopi dan coklat), kulit kering (kayu manis dan kina), serat kering (rami), bunga kering (cengkeh), refined sugar (tebu dari perkebunan besar), gula mangkok (tebu dari perkebunan rakyat), ekivalen kopra (kopra), biji dan bunga (pala) serta minyak daun (sereh).
13. *Horticulture production is the standard production quantity form of vegetable, fruit, medicinal and ornamental plant based on harvested area/the number of production plants reported monthly/quarterly.*
14. *Data on estates are collected by the BPS every month on complete basis through a mailing system. Data on coconut, clove, and kapok, as well as on smallholder plantation, are acquired from the Directorate General of Estates.*
15. *Planted areas of estates refer to condition at the end of the year, and exclude areas less than 5 hectares.*
16. *Production of estates crops are follows: dry rubber (rubber); dry leaves (tea and tobacco); dry beans (cofee and cocoa); dry bark (cassiavera and cinchona); dry fibre (rosella); dry flowers/buds (cloves); refined sugar (sugar cane from estate); cup sugar (sugar cane from smallholders); copra (copra); seeds and buds (nutmeg); and leaf oil (citronella).*

17. Persediaan akhir tahun produksi perkebunan besar bukan merupakan cadangan penyangga (buffer stock).
 18. Data Statistik Kehutanan sebagian besar merupakan data sekunder yang bersumber dari Kementerian Kehutanan.
 19. Kawasan hutan adalah wilayah tertentu yang berupa hutan, yang ditunjuk dan atau ditetapkan oleh pemerintah untuk dipertahankan keberadaannya sebagai hutan tetap. Hal ini untuk menjamin kepastian hukum mengenai status kawasan hutan, letak batas dan luas suatu wilayah tertentu yang sudah ditunjuk menjadi kawasan hutan tetap.
 20. Kawasan hutan Indonesia ditetapkan oleh Menteri Kehutanan dalam bentuk Surat Keputusan Menteri Kehutanan tentang Penunjukan Kawasan Hutan dan Perairan Provinsi. Penunjukan Kawasan Hutan ini disusun berdasarkan hasil pemaduserasian antara Rencana Tata Ruang Wilayah Provinsi (RTRWP) dengan Tata Guna Hutan Kesepakatan (TGHK).
 21. Penunjukan kawasan hutan mencakup pula kawasan perairan yang menjadi bagian dari Kawasan Suaka Alam (KSA) dan Kawasan Pelestarian Alam (KPA).
17. *The production availability of estates at the end of year is not the buffer stock.*
 18. *Most of forestry statistics are secondary data obtained from the Ministry of Forestry.*
 19. *Forest Area is a specific territory of forest ecosystem determined and or decided by the government as a permanent forest. Such decision is important to maintain the size of forest area and to ensure its legitimation and boundary demarcation of permanent forest.*
 20. *Indonesian forest area is determined by the Minister of Forestry in the format of Ministerial Decree on the Designation of Provincial Forest Area and Inland Water, Coastal and Marine Ecosystem. The designation of Forest Area is formulated based on integrated and harmonized of Provincial Spatial Planning (RTRWP) and Forest Land Use by Concensus (TGHK).*
 21. *The designation of forest area in some cases also cover inland water, coastal and marine ecosystem that may become part of Sanctuary Reserve Area (KSA) and Nature Conservation Area (KPA).*

22. Kawasan Suaka Alam (KSA) adalah kawasan dengan ciri khas tertentu, baik di darat maupun di perairan yang mempunyai fungsi pokok sebagai kawasan pengawetan keanekaragaman tumbuhan dan satwa serta ekosistemnya, yang juga berfungsi sebagai wilayah sistem penyangga kehidupan.
23. Kawasan Pelestarian Alam (KPA) adalah kawasan dengan ciri khas tertentu, baik di darat maupun di perairan yang mempunyai fungsi pokok perlindungan sistem penyangga kehidupan, pengawetan keanekaragaman jenis tumbuhan dan satwa, serta pemanfaatan secara lestari sumber daya alam hayati dan ekosistemnya.
24. Berdasarkan Undang-Undang No. 41 Tahun 1999 tentang Kehutanan, kawasan hutan dibagi ke dalam kelompok Hutan Konservasi, Hutan Lindung, dan Hutan Produksi.
25. Hutan Konservasi adalah kawasan hutan dengan ciri khas tertentu, yang mempunyai fungsi pokok pengawetan keanekaragaman tumbuhan dan satwa serta ekosistemnya.
26. Hutan Lindung adalah kawasan hutan yang mempunyai fungsi pokok sebagai perlindungan sistem penyangga
22. *A Sanctuary Reserve Area is a specific terrestrial or aquatic area having specific criteria for preserving biodiversity plant and animal as well as ecosystem, which also serve as life support system.*
23. *A Nature Conservation area is a specific terrestrial or aquatic area whose main function is to serve life support system and preserve diversity of plant and animal species, as well as to provide a sustainable utilization of living resources and their ecosystems.*
24. *In accordance to the Act on Forestry No. 41/1999, forest area is categorized as Conservation Forest, Protection Forest and Production Forest.*
25. *Conservation Forest is a forest area having specific characteristic established for the purposes of conservation of animal and plant species as well as their ecosystem.*
26. *Protection Forest is a forest area designated to serve life support system, maintain hydrological system, prevent of flood, erosion control, seawater intrusion, and maintain soil fertility.*

- kehidupan untuk mengatur tata air, mencegah banjir, mengendalikan erosi, mencegah intrusi air laut, dan memelihara kesuburan tanah.
27. Hutan Produksi adalah kawasan hutan yang mempunyai fungsi pokok memproduksi hasil hutan. Hutan produksi terdiri dari Hutan Produksi Tetap (HP), Hutan Produksi Terbatas (HPT), dan Hutan Produksi yang dapat dikonversi.
 28. Hutan Konservasi terdiri dari: Kawasan suaka alam berupa Cagar Alam (CA) dan Suaka Margasatwa (SM); kawasan pelestarian alam berupa Taman Nasional (TN), Taman Hutan Raya (THR), dan Taman Wisata Alam (TWA); Taman Buru (TB) yaitu kawasan hutan yang ditetapkan sebagai tempat wisata berburu.
 29. Penetapan lahan kritis mengacu pada lahan yang telah sangat rusak karena kehilangan penutupan vegetasinya, sehingga kehilangan atau berkurang fungsinya sebagai penahan air, pengendali erosi, siklus hara, pengatur iklim mikro, dan retensi karbon. Berdasarkan kondisi vegetasinya, kondisi lahan dapat diklasifikasikan sebagai: sangat kritis, kritis, agak kritis, potensial kritis, dan kondisi normal.
 27. *Production Forest is a forest area designated mainly to promote sustainable forest production. Production forest is classified as permanent production forest, limited production forest, and convertible production forest.*
 28. *Conservation Forest is divided into: Sanctuary Reserve area consists of Strict Nature Reserve and Wildlife Sanctuary. Nature conservation area consists of National Park (TN), Grand Forest Park (THR), and Nature Recreation Park (TWA); Game Hunting Park (TB) is forest area devoted for game hunting recreation.*
 29. *Critical land refers to a piece of land severely damaged due to lost of its vegetation cover so that its functions as water retention, erosion control, nutrient cycling, micro climate regulator and carbon retention are completely depleted. Based upon its vegetation condition, the land could be classified as : very critical, critical, slight critical, potential critical, and normal condition.*

30. Reboisasi atau rehabilitasi hutan bertujuan untuk menghutankan kembali kawasan hutan yang kritis di wilayah daerah aliran sungai (DAS) yang dilaksanakan bersama masyarakat secara partisipatif.
31. Pemanfaatan hasil hutan kayu adalah segala bentuk usaha yang memanfaatkan dan mengusahakan hasil hutan kayu dengan tidak merusak lingkungan dan tidak mengurangi fungsi pokok hutan. Kegiatan ini hanya dapat dilaksanakan pada areal hutan yang memiliki potensi untuk dilakukan kegiatan pemanfaatan hasil hutan kayu dan dapat dilaksanakan setelah diperoleh izin usaha.
32. Izin Usaha Pemanfaatan Hasil Hutan Kayu (IUPHHK) pada hutan alam adalah izin untuk memanfaatkan hutan produksi yang kegiatannya terdiri dari pemanenan atau penebangan, penanaman, pemeliharaan, pengamanan, pengolahan, dan pemasaran hasil hutan kayu. IUPHHK dapat diberikan kepada perorangan, koperasi, badan usaha swasta, dan BUMN/BUMD.
33. Produksi hasil hutan utama yang dihasilkan dari hutan adalah kayu bulat. Produksi kayu bulat ini dihasilkan dari hutan alam melalui kegiatan
17. *30. Reforestation or forest rehabilitation is intended to rehabilitate the critical land inside forest area or watershed to improve their ecological and hydrological functions. The activities were conducted with active participation of local communities who live nearby the target area.*
31. *Commercial utilization of timber as forest product is activities to utilize timber without destructing the environment and undermining the main functions of the forest area. Those activities could only be executed in forest area with high commercial timber value with license.*
32. *The license to commercially utilize timber in natural forest is license to utilize production forest for which the activities consist of harvesting or felling, planting, tending, protecting, processing, and marketing. The license could be granted to individuals, cooperatives, private companies, state-owned enterprises/local government-owned enterprises.*
33. *The main product of commercial forest operation is log. The log is harvested from various sources such as natural forest granted to*

- perusahaan Hak Pengusahaan Hutan (HPH/IUPHHK), kegiatan ijin pemanfaatan kayu (IPK) dalam rangka pembukaan wilayah hutan, pembangunan Hutan Tanaman Industri (HTI), serta kegiatan hutan rakyat.
34. Kayu Gergajian merupakan kayu hasil konversi kayu bulat dengan menggunakan mesin gergaji, mempunyai bentuk yang teratur dengan sisi-sisi sejajar dan sudut-sudutnya siku dengan ketebalan tidak lebih dari 6 cm dan kadar air tidak lebih dari 18 persen. Kayu gergajian yang diolah langsung dari kayu bulat, wajib didukung dengan dokumen yang sah.
35. Kayu Lapis adalah panel kayu yang tersusun dari lapisan veneer dibagian luarnya, sedangkan dibagian intinya (core) bisa berupa veneer atau material lain, diikat dengan lem kemudian di-press (ditekan) sedemikian rupa sehingga menjadi panel yang kuat. Termasuk dalam artian ini adalah kayu lapis yang dilapisi lagi dengan material lain.
36. Data populasi ternak bersumber dari Direktorat Jenderal Peternakan dan Kesehatan Hewan Kementerian Pertanian, sedangkan jumlah pemotongan ternak merupakan hasil Survei Laporan Pemotongan Ternak concessionaires (IUPHHK/HPH), land clearing activities (IPK), industrial forest plantation (HTI) and community forest.
34. *Sawn Timber Constitutes a sawmill product derived from logs as raw material. The product is characterized with regular forms having parallel sides at right angle to each other, thickness not more than 6 cm and moisture content not to exceed 18 percent. Sawn timber produced directly from logs must be certified by a legal document.*
35. *Plywood is wood panel consisting of layers pressed together in between veneers; the core may be veneer or some other material, bound together with glue and pressed tightly together to make a strong panel. Included to this definition is plywood covered with other materials.*
36. *Data of domestic livestock population are obtain from the Directorate General of Livestock and Animal Health Service, while data on the number of animals slaughtered are based on the quarterly survey conducted by BPS. This survey is a complete enumeration on all slaughterhouses and abattoirs in Indonesia. There are 4.033 covered in 2014.*

37. Data statistik perikanan merupakan data sekunder yang bersumber dari Direktorat Jenderal Perikanan Tangkap dan Direktorat Jenderal Budidaya. Statistik perikanan dibedakan atas data Perikanan Tangkap dan Perikanan Budidaya. Perikanan Tangkap diklasifikasikan atas penangkapan ikan di laut dan penangkapan ikan di perairan umum. Perikanan Budidaya diklasifikasikan atas jenis budidaya yaitu budidaya laut, tambak, kolam, karamba, jaring apung, dan sawah.
38. Rumah Tangga Perikanan Tangkap adalah rumah tangga yang melakukan kegiatan penangkapan ikan/binatang air lainnya/tanaman air dengan tujuan sebagian/seluruh hasilnya untuk dijual.
39. Rumah Tangga Perikanan Budidaya adalah rumah tangga yang melakukan kegiatan budidaya ikan/binatang air lainnya/tanaman air dengan tujuan sebagian/seluruh hasilnya untuk dijual.
37. *Fishery Statistics are secondary data obtained from the Directorate General of Capture Fisheries and Directorate General of Aquaculture. Fishery statistics are categorized into capture fisheries and aquaculture. Capture fisheries are further classified into marine capture fisheries and inland open water capture fisheries. Aquaculture are further classified into several types of culture: marine culture, brackish water pond, fresh water pond, cage, floating net, and fish breeding in paddy fields.*
38. *A capture fishery household is a household conducting activities in catching fishes/other aquatic animals/aquatic plants, for which the products are wholly or partly to be sold.*
39. *An aquaculture fishery household is a household conducting activities in culturing fishes/other aquatic animals/aquatic plants, for which the products are wholly or partly to be sold. different types of parameters*

<https://brebeskab.bps.go.id>

ULASAN

Tanaman jagung adalah tanaman palawija yang mendominasi di Kabupaten Brebes dengan jumlah produksi pada tahun 2020 sebanyak 167.725 ton. Sedangkan untuk tanaman hortikultura masih didominasi oleh tanaman bawang merah. Luas panen bawang merah pada tahun 2020 sebanyak 38.591 Ha dengan jumlah produksi sebesar 3.835.111 Kuintal.

Produksi tanaman perkebunan sebagian besar berupa tanaman perkebunan rakyat. Dilihat dari sisi luasannya, tanaman perkebunan rakyat terluas pada tahun 2020 adalah tanaman kelapa yaitu seluas 1.440 Ha dengan produksi sebesar 1,03 Ton.

Jenis ternak yang diusahakan Di Kabupaten Brebes adalah ternak besar yaitu sapi, kerbau dan kuda sedangkan ternak kecil antara lain kambing, domba dan kelinci. Disamping itu juga diusahakan ternak unggas yaitu ayam ras, ayam kampung, itik dan puyuh. Populasi ternak besar pada tahun 2020 untuk sapi, kerbau dan kuda masing-masing tercatat 28.211 ekor, 7.293 ekor dan 207 ekor. Kecamatan Bantarkawung dan Ketanggungan merupakan kecamatan dengan jumlah ternak sapi terbanyak di Kabupaten Brebes. Pada tahun 2020 populasi ternak kecil yaitu kambing dan domba sebanyak 106.152 ekor dan 168.203 ekor. Dibandingkan tahun sebelumnya populasi ternak kecil baik kambing maupun domba mengalami penurunan.

DESCRIPTION

Corn was dominated the crops in Brebes Regency with production in 2020 reach 167.725 tons. While vegetables was still dominated in Brebes Regency was the shallot. The harvest area of shallot in 2020 were 38.591 Ha with its production were 3.835.111 Kwintal.

The Most of tree crop production are small horder tree crops. Look at the site of range, the largest of tree crops in 2020 are coconut reach 1.440 Hectars with production reach 1,03 Tons.

The livestock in Brebes dominated cattle, buffalo and horses, small animals are goats, sheep and rabbits. Also sought the poultry, chicken, duck and quail. Livestock population in 2020 for cows, buffaloes and horses are 28.211, 7.293 and 207. Subdistrict Bantarkawung and Ketanggungan is a subdistrict with the highest number of beef cattle. In 2020, the population of small goat and sheep are 106.152 and 168.203 decreased when compared to 2019.

Sedangkan untuk ternak unggas terdiri dari ayam kampung, ayam petelur, ayam pedaging dan itik manila masing-masing sebanyak 2.065.104 ekor, 1.398.283 ekor, 6.850.694 ekor dan 533.422 ekor. Ayam kampung paling banyak diusahakan di Kecamatan Ketanggungan, sedangkan ayam petelur terpusat di Kecamatan Paguyangan. Adapun ayam pedaging dan itik/itik manila paling banyak diusahakan di Kecamatan Brebes.

Subsektor perikanan meliputi kegiatan usaha perikanan tangkap dan usaha budidaya ikan. Jumlah produksi perikanan tangkap pada tahun 2020 sebesar 4.141,64 ton sedangkan perikanan budidaya mencapai 71.664,58 ton. Untuk perikanan budidaya sebagian besar berasal dari usaha budidaya tambak dengan produksi sebesar 55.428,50 ton.

While the number of poultry were native chicken, layer, broiler and duck respectively 2.065.104 heads, 1.398.283 heads, 6.850.694 heads and 533.422 heads. Most of the native chicken come from Ketanggungan subdistrict, while the most of layer come from Paguyangan Subdistrict. Moreover the most of broiler and ducks were come from Brebes Subdistrict.

Fishery consist of fisheries capture households and aquaculture households. Production of fisheries capture in 2020 were 4.141,64 tons while the aquaculture reached 71.664,58 tons. where the most of aquaculture were brackish water pond reached 55.428,50 tons.

5.1 PERTANIAN, KEHUTANAN, PETERNAKAN, DAN PERIKANAN AGRICULTURE, FORESTRY, LIVESTOCK, AND FISHERY

Tabel 5.1.1 Luas Panen, Produktivitas, dan Produksi Padi Menurut Kecamatan di Kabupaten Brebes, (ha), 2020
Harvested Area, Productivity, dan Production of Paddy by Subdistrict in Brebes Regency (ha), 2020

Kecamatan Subdistrict	Luas Panen (ha) Harvested Area (ha)	Produktivitas (ton/ha) Productivity (ton/ha)	Produksi (ton) Production (ton)
(1)	(2)	(3)	(4)
Salem	6 113,60	5,75	35 153,25
Bantarkawung	10 435,40	5,76	60 120,98
Bumiayu	7 639,90	5,85	44 706,34
Paguyangan	6 086,90	5,90	35 890,65
Sirampog	4 186,60	5,92	24 771,81
Tonjong	5 959,30	5,88	35 011,05
Larangan	6 969,50	5,91	41 173,37
Ketanggungan	8 905,30	5,77	51 387,53
Banjarharjo	9 362,00	5,84	54 691,79
Losari	6 944,30	5,85	40 647,45
Tanjung	3 301,60	5,88	19 398,22
Kersana	2 126,70	5,84	12 412,65
Bulakamba	6 150,30	5,83	35 880,05
Wanasari	3 361,90	5,86	19 692,07
Songgom	8 277,50	5,87	48 587,48
Jatibarang	4 461,40	5,85	26 085,81
Brebes	2 916,00	5,85	17 049,85
Kabupaten Brebes	103 198,20	5,84	602 660,33

Sumber/Source: Dinas Pertanian Tanaman Pangan dan Hortikultura Kabupaten Brebes

Tabel
Table 5.1.2

Produksi Padi¹ dan Beras Menurut Kecamatan di Kabupaten Brebes (ha), 2020
Paddy and Rice Production¹ by Subdistrict in Brebes Regency (ha), 2020

Kecamatan Subdistrict	Produksi Padi (ton GKG) Paddy Production (ton GKG)	Produksi Padi Setara Beras (ton) Rice Equivalent Production (ton)
(1)	(2)	(3)
Salem	29 219	18 364
Bantarkawung	49 973	31 408
Bumiayu	37 160	23 355
Paguyangan	29 832	18 750
Sirampog	20 590	12 941
Tonjong	29 101	18 290
Larangan	34 223	21 509
Ketanggungan	42 713	26 845
Banjarharjo	45 460	28 571
Losari	33 786	21 235
Tanjung	16 124	10 134
Kersana	10 317	6 484
Bulakamba	29 823	18 744
Wanasari	16 368	10 287
Songgom	40 386	25 383
Jatibarang	21 683	13 627
Brebes	14 172	8 907
Kabupaten Brebes	500 931	314 835

Catatan/Note: ¹ Kualitas produksi gabah kering giling/The production is in term of dry unhusked paddy

Sumber/Source: Dinas Pertanian Tanaman Pangan dan Hortikultura

Tabel
Table 5.1.3**Produksi Jagung dan Kedelai Menurut Kecamatan di
Kabupaten Brebes (ton), 2020**
*Production of Maize and Soybeans by Subdistrict in Brebes
Regency (ton), 2020*

Kecamatan Subdistrict	Produksi Jagung (ton) Maize Production (ton)	Produksi Kedelai (ton) Soybeans Production (ton)
(1)	(2)	(3)
Salem	18	-
Bantarkawung	16 466	-
Bumiayu	1 726	-
Paguyangan	5 798	-
Sirampog	5 818	-
Tonjong	12 608	-
Larangan	31 489	240
Ketanggungan	54 506	702
Banjarharjo	13 308	8
Losari	7	787
Tanjung	5 088	346
Kersana	2 749	-
Bulakamba	-	-
Wanasari	-	88
Songgom	8 274	-
Jatibarang	8 101	-
Brebes	1 770	-
Kabupaten Brebes	167 725	2 171

Sumber/Source: Dinas Pertanian Tanaman Pangan dan Hortikultura

**5.2 HORTIKULTURA
HORTICULTURE**

Tabel 5.2.1 Luas Panen Tanaman Sayuran Menurut Kecamatan dan Jenis Tanaman di Kabupaten Brebes (ha), 2019 dan 2020
Harvested Area of Vegetables by Subdistrict and Kind of Plant in Brebes Regency (ha), 2019 and 2020

Kecamatan Subdistrict	Bawang Merah/Shallot		Cabai Rawit/ Chili/Cayenne Pepper (ha/ ha)	
	2019	2020	2019	2020
(1)	(2)	(3)	(4)	(5)
Salem	-	-	2	4
Bantarkawung	187	173	31	26
Bumiayu	-	-	-	-
Paguyangan	-	-	20	14
Sirampog	1	3	-	43
Tonjong	6	1	-	-
Larangan	6 978	7 661	2 698	1 540
Ketanggungan	1 769	1 519	1 210	878
Banjarharjo	109	192	12	1
Losari	703	697	-	-
Tanjung	1 689	1 927	-	-
Kersana	866	882	-	-
Bulakamba	4 691	6 304	25	124
Wanasari	5 729	11 385	161	133
Songgom	1 319	1 408	9	13
Jatibarang	1 017	1 241	77	29
Brebes	4 087	5 558	-	-
Kabupaten Brebes	29 151	38 951	4 245	2 805

Sumber/Source: BPS, Statistik Pertanian Hortikultura SPH-SBS/ BPS-Statistics Indonesia, Agricultural Statistic for Horticulture SPH-SBS

Lanjutan Tabel/*Continued Table 5.2.1*

Kecamatan Subdistrict	Kentang/Potato		Kubis/Cabbage	
	2019	2020	2019	2020
(1)	(6)	(7)	(8)	(9)
Salem	-	-	-	-
Bantarkawung	-	-	-	-
Bumiayu	-	-	-	-
Paguyangan	822	730	323	363
Sirampog	1 746	1 798	1 282	1 020
Tonjong	-	-	-	-
Larangan	-	-	-	-
Ketanggungan	-	-	-	-
Banjarharjo	-	-	-	-
Losari	-	-	-	-
Tanjung	-	-	-	-
Kersana	-	-	-	-
Bulakamba	-	-	-	-
Wanasari	-	-	-	-
Songgom	-	-	-	-
Jatibarang	-	-	-	-
Brebes	-	-	-	-
Kabupaten Brebes	2 568	2 528	1 605	1 383

Lanjutan Tabel/Continued Table 5.2.1

Kecamatan Subdistrict	Cabai Besar Big Chilli		Tomat/Tomato		Bawang Putih Garlic	
	2019	2020	2019	2020	2019	2020
(1)	(10)	(11)	(12)	(13)	(14)	(15)
Salem	-	-	-	-	-	-
Bantarkawung	-	-	-	-	-	-
Bumiayu	-	-	-	-	-	-
Paguyangan	15	19	11	10	23	11
Sirampog	36	58	48	82	18	66
Tonjong	1	-	-	-	-	-
Larangan	70	76	2	-	-	-
Ketanggungan	334	151	-	-	-	-
Banjarharjo	15	32	-	-	-	-
Losari	85	185	-	-	-	-
Tanjung	344	399	-	-	-	-
Kersana	159	144	-	-	-	-
Bulakamba	428	470	12	61	-	-
Wanasari	48	162	-	-	-	-
Songgom	439	629	3	1	-	-
Jatibarang	147	67	10	-	-	-
Brebes	142	331	43	79	-	-
Kabupaten Brebes	2 263	2 723	129	233	41	77

Sumber/Source : BPS, Statistik Pertanian Hortikultura SPH/ BPS-Statistics Indonesia, Agricultural Statistic for Horticulture SPH

Tabel
Table 5.2.2**Produksi Tanaman Sayuran Menurut Kecamatan dan Jenis Tanaman di Kabupaten Brebes (kuintal), 2019 dan 2020**
Production of Vegetables by Subdistrict and Kind of Plant in Brebes Regency (quintal), 2019 dan 2020

Kecamatan Subdistrict	Bawang Merah/Shallot		Cabai Rawit/ Chili/Cayenne Pepper	
	2019	2020	2019	2020
(1)	(2)	(3)	(4)	(5)
Salem	-	-	15	65
Bantarkawung	16 830	15 570	4 010	1 592
Bumiayu	-	-	-	-
Paguyangan	-	-	1 342	1 408
Sirampog	60	195	-	1 576
Tonjong	456	110	-	-
Larangan	771 860	825 454	103 818	119 601
Ketanggungan	207 292	192 764	95 011	73 645
Banjarharjo	6 722	22 679	2 203	86
Losari	77 023	76 085	-	-
Tanjung	152 660	180 402	-	-
Kersana	44 628	69 790	-	-
Bulakamba	432 643	615 422	382	3 734
Wanasari	656 410	1 006 512	3 860	23 434
Songgom	147 523	163 939	770	2 362
Jatibarang	106 521	133 528	5 612	4 215
Brebes	408 700	532 661	-	-
Kabupaten Brebes	3 029 328	3 835 111	217 023	231 718

Lanjutan Tabel/Continued Table 5.2.2

Kecamatan Subdistrict	Kentang/Potato		Kubis/Cabbage	
	2019	2020	2019	2020
(1)	(6)	(7)	(8)	(9)
Salem	-	-	-	-
Bantarkawung	-	-	-	-
Bumiayu	-	-	-	-
Paguyangan	147 960	131 436	67 830	76 230
Sirampog	369 190	374 350	230 760	183 600
Tonjong	-	-	-	-
Larangan	-	-	-	-
Ketanggungan	-	-	-	-
Banjarharjo	-	-	-	-
Losari	-	-	-	-
Tanjung	-	-	-	-
Kersana	-	-	-	-
Bulakamba	-	-	-	-
Wanasari	-	-	-	-
Songgom	-	-	-	-
Jatibarang	-	-	-	-
Brebes	-	-	-	-
Kabupaten Brebes	517 150	505 786	298 590	259 830

Lanjutan Tabel/*Continued Table 5.2.2*

Kecamatan Subdistrict	Cabai Besar Big Chilli		Tomat/Tomato		Bawang Putih Garlic	
	2019	2020	2019	2020	2019	2020
(1)	(10)	(11)	(12)	(13)	(14)	(15)
Salem	-	-	-	-	-	-
Bantarkawung	-	-	-	-	-	-
Bumiayu	-	-	-	-	-	-
Paguyangan	1 368	2 166	6 560	5 600	1 389	693
Sirampog	1 536	2 640	652	1 983	972	4 372
Tonjong	42	-	-	-	-	-
Larangan	9 089	7 390	242	-	-	-
Ketanggungan	27 075	12 318	-	-	-	-
Banjarharjo	3 404	3 736	-	-	-	-
Losari	2 720	26 258	-	-	-	-
Tanjung	30 059	47 858	-	-	-	-
Kersana	12 498	3 600	-	-	-	-
Bulakamba	35 596	26 917	130	798	-	-
Wanasari	2 160	25 102	-	-	-	-
Songgom	41 949	64 705	112	1	-	-
Jatibarang	11 472	5 700	190	-	-	-
Brebes	10 554	43 684	4 055	8 700	-	-
Kabupaten Brebes	189 522	272 074	11 941	17 082	2 361	5 065

Sumber/*Source* : BPS, Statistik Pertanian Hortikultura SPH/ BPS-Statistics Indonesia, Agricultural Statistic for Horticulture SPH

Tabel
Table 5.2.3

Luas Panen Tanaman Sayuran dan Buah–Buahan Semusim Menurut Jenis Tanaman di Kabupaten Brebes (ha), 2017 – 2020
Harvested Area of Seasonal Vegetables and Fruits by Kind of Plant in Brebes Regency (ha), 2017 – 2020

Jenis Tanaman Kind of Plants	2017	2018	2019	2020
(1)	(2)	(3)	(4)	(5)
Bawang Daun/ Wlech Onion	1 471,00	1 439,00	1 505,00	1 547,00
Bawang Merah/ Shallot	29 017,00	28 689,00	29 151,00	38 951,00
Bawang Putih/ Garlic	-	15,00	41,00	77,00
Buncis/ Green Bean	188,00	135,00	147,00	235,00
Cabai Besar/ Chili (Capsicum Annum)	2 667,00	2 603,00	2 263,00	2 723,00
Cabai Rawit/ Chili (Capsicum Frutescens)	3 395,00	4 213,00	4 245,00	2 805,00
Cabai/ Chili	6 062,00	6 816,00	6 508,00	...
Jamur/ Mushroom	9 366,00	9 290,00	9 258,00	8 286,00
Kacang Panjang/ Yardlong Bean	9,00	18,00	19,00	67,00
Kangkung/ Kangkong	12,00	45,00	45,00	50,00
Kentang/ Potato	2 565,00	2 491,00	2 568,00	2 528,00
Ketimun/ Cucumber	98,00	231,00	104,00	11,00
Kubis/ Cabbage	1 514,00	1 506,00	1 605,00	1 383,00
Labu Siam/ Chayote	68,00	102,00	100,00	122,00
Terung/ Eggplant	71,00	196,00	149,00	229,00
Tomat/ Tomato	75,00	140,00	129,00	233,00
Wortel/ Carrot	1 271,00	1 208,00	1 149,00	912,00
Melon/ Melon	4,00	34,00	10,00	33,00
Semangka/ Watermelon	192,00	212,00	147,00	341,00

Sumber/Source : BPS, Statistik Pertanian Hortikultura SPH/ BPS-Statistics Indonesia, Agricultural Statistic for Horticulture SPH

Tabel
Table 5.2.4**Produksi Tanaman Sayuran dan Buah–Buahan Semusim Menurut Jenis Tanaman di Kabupaten Brebes (kuintal), 2017 – 2020*****Production of Seasonal Vegetables and Fruits by Kind of Plant in Brebes Regency (quintal), 2017 – 2020***

Jenis Tanaman Kind of Plants	2017	2018	2019	2020
(1)	(2)	(3)	(4)	(5)
Bawang Daun/ Wlech Onion	65 623,00	62 837,00	174 470,00	179 186,00
Bawang Merah/ Shallot	2 725 988,00	2 905 637,00	3 029 328,00	3 835 111,00
Bawang Putih/ Garlic	–	938,00	2 361,00	5 065,00
Buncis/ Green Bean	15 548,00	15 592,00	23 028,00	51 185,00
Cabai Besar/ Chili (Capsicum Annum)	203 131,00	186 804,00	189 522,00	272 074,00
Cabai Rawit/ Chili (Capsicum Frutescens)	343 872,00	228 432,00	217 023,00	231 718,00
Cabai/ Chili	547 003,00	415 236,00	406 545,00	...
Jamur/ Mushroom	771 751,00	614 424,00	559 806,00	342 874,00
Kacang Panjang/ Yardlong Bean	138,00	282,00	274,00	1 077,00
Kangkung/ Kangkong	4 006,00	4 101,00	2 775,00	3 142,00
Kentang/ Potato	517 555,00	502 410,00	517 150,00	505 786,00
Ketimun/ Cucumber	1 920,00	27 323,00	12 276,00	712,00
Kubis/ Cabbage	281 550,00	286 290,00	298 590,00	259 830,00
Labu Siam/ Chayote	39 021,00	32 695,00	38 485,00	91 780,00
Terung/ Eggplant	4 882,00	13 680,00	12 260,00	18 042,00
Tomat/ Tomato	15 781,00	20 885,00	11 941,00	17 082,00
Wortel/ Carrot	192 612,00	181 500,00	172 350,00	136 800,00
Melon/ Melon	720,00	10 480,00	926,00	6 930,00
Semangka/ Watermelon	43 264,00	40 820,00	24 644,00	47 232,00

Sumber/Source : BPS, Statistik Pertanian Hortikultura SPH/ BPS-Statistics Indonesia, Agricultural Statistic for Horticulture SPH

Tabel
Table 5.2.5

Luas Panen Tanaman Biofarmaka Menurut Kecamatan dan Jenis Tanaman di Kabupaten Brebes (m²), 2019 dan 2020
Harvested Area of Medicinal Plants by Subdistrict and Kind of Plant in Brebes Regency (m²), 2019 and 2020

Kecamatan Subdistrict	Jahe/Ginger		Laos/Lengkuas/Galanga	
	2019	2020	2019	2020
(1)	(2)	(3)	(4)	(5)
Salem	5 000	-	4 000	4 000
Bantarkawung	40 000	50 000	42 000	45 000
Bumiayu	5	655	-	-
Paguyangan	15 950	15 950	12 440	14 820
Sirampog	1 750	70 750	-	-
Tonjong	16 250	40 000	20 000	4 000
Larangan	82	832	35	677
Ketanggungan	129	90	151	119
Banjarharjo	1 380	1 274	169	168
Losari	136	300	39	61
Tanjung	53	21	43	22
Kersana	1 230	1 235	987	985
Bulakamba	-	-	-	-
Wanasari	-	-	-	-
Songgom	-	-	63	-
Jatibarang	-	-	-	-
Brebes	-	-	-	-
Kabupaten Brebes	81 965	181 107	79 927	69 852

Lanjutan Tabel/*Continued Table 5.2.5*

Kecamatan Subdistrict	Kencur/ <i>East Indian Galangal</i>		Kunyit/ <i>Turmeric</i>	
	2019	2020	2019	2020
(1)	(6)	(7)	(8)	(9)
Salem	1 500	1 500	1 000	800
Bantarkawung	10 000	10 000	40 000	50 000
Bumiayu	-	-	1 300	3 910
Paguyangan	-	-	14 845	22 000
Sirampog	-	-	-	-
Tonjong	-	-	55 000	13 000
Larangan	-	-	101	9 000
Ketanggungan	124	124	165	138
Banjarharjo	361	361	319	216
Losari	32	32	91	148
Tanjung	47	47	69	22
Kersana	78	78	2 315	2 328
Bulakamba	-	-	-	-
Wanasari	-	-	-	-
Songgom	-	-	-	-
Jatibarang	-	-	-	-
Brebes	-	-	-	-
Kabupaten Brebes	12 142	12 142	115 205	101 562

Sumber/*Source* : BPS, Statistik Pertanian Hortikultura SPH-TBF/BPS-*Statistics Indonesia, Agricultural Statistic for Horticulture SPH-TBF*

Tabel 5.2.6 **Produksi Tanaman Biofarmaka Menurut Kecamatan dan Jenis Tanaman di Kabupaten Brebes (kg), 2019 dan 2020**
Table 5.2.6 **Production of Medicinal Plants by Subdistrict and Kind of Plant in Brebes Regency (kg), 2019 and 2020**

Kecamatan Subdistrict	Jahe/Ginger		Laos/Lengkuas/Galanga	
	2019	2020	2019	2020
(1)	(2)	(3)	(4)	(5)
Salem	15 000	-	16 000,00	16 000
Bantarkawung	120 000	150 000	210 000,00	165 000
Bumiayu	29	6 100	-	-
Paguyangan	52 530	92 100	112 992,00	110 304
Sirampog	11 375	229 875	-	-
Tonjong	81 250	80 000	80 000,00	12 000
Larangan	923	1 770	528,00	1 580
Ketanggungan	317	225	393,00	309
Banjarharjo	1 463	5 345	115,00	1 177
Losari	340	750	58,00	98
Tanjung	190	47	140,00	97
Kersana	8 019	8 652	7 560,00	8 865
Bulakamba	-	-	-	-
Wanasari	-	-	-	-
Songgom	-	-	48,00	-
Jatibarang	-	-	-	-
Brebes	-	-	-	-
Kabupaten Brebes	291 436	574 864	427 834,00	315 430

Lanjutan Tabel/*Continued Table 5.2.6*

Kecamatan Subdistrict	Kencur/ <i>East Indian Galangal</i>		Kunyit/ <i>Turmeric</i>	
	2019	2020	2019	2020
(1)	(6)	(7)	(8)	(9)
Salem	1 500	2 000	2 000,00	1 600
Bantarkawung	10 000	15 000	120 000,00	150 000
Bumiayu	-	-	12 196,00	11 600
Paguyangan	-	-	103 583,00	134 750
Sirampog	-	-	-	-
Tonjong	-	1 200	137 500,00	16 900
Larangan	-	-	197,00	66 000
Ketanggungan	96	85	158,00	132
Banjarharjo	420	1 186	438,00	700
Losari	96	91	218,00	355
Tanjung	143	26	230,00	61
Kersana	333	535	11 875,00	18 624
Bulakamba	-	-	-	-
Wanasari	-	-	-	-
Songgom	-	-	-	-
Jatibarang	-	-	-	-
Brebes	-	-	-	-
Kabupaten Brebes	12 588	20 123	388 395,00	400 722

Sumber/*Source*: BPS, Statistik Pertanian Hortikultura SPH-TBF/BPS-Statistics Indonesia, *Agricultural Statistic for Horticulture SPH-TBF*

Tabel 5.2.7 Luas Panen Tanaman Biofarmaka Menurut Jenis Tanaman di Kabupaten Brebes (m²), 2017 – 2020
Harvested Area of Medicinal Plants by Kind of Plant in Brebes Regency (m²), 2017 – 2020

Jenis Tanaman Kind of Plants	2017	2018	2019	2020
(1)	(2)	(3)	(4)	(5)
Dlingo/Dringo/ <i>Sweet Root/Calamus</i>	–	–	5 000	5 000
Jahe/ <i>Ginger</i>	443 791,00	169 902,00	81 965	181 107
Kapulaga/ <i>Java Cardamon</i>	341 921,00	394 590,00	396 150	434 300
Keji Beling/Kecibeling/ <i>Strobilanthes crista</i>	–	–	-	-
Kencur/ <i>East Indian Galangal</i>	25 784,00	11 993,00	12 142	17 785
Kunyit/ <i>Turmeric</i>	400 182,00	218 296,00	115 205	101 562
Laos/Lengkuas/ <i>Galanga</i>	117 750,00	74 811,00	79 927	69 852
Lempuyang/ <i>Zingiber Aromaticum</i>	147 331,00	18 931,00	18 083	29 465
Lidah Buaya/ <i>Oliviera</i>	47,00	40,00	174	-
Mahkota Dewa/ <i>God's Crown</i>	514,00	1 601,00	1 706	1 805
Mengkudu/Pace/ <i>Indian Mulberry</i>	4 737,00	8 374,00	6 111	6 347
Sambiloto/ <i>King of Bitter</i>	–	–	-	-
Temuireng/ <i>Black Turmeric</i>	90 214,00	50 925,00	50 520	60 497
Temukunci/ <i>Chinese Keys</i>	372,00	299,00	10 178	10 150
Temulawak/ <i>Java Turmeric</i>	151 634,00	52 402,00	61 162	61 401

Sumber/Source : BPS, Statistik Pertanian Hortikultura SPH-TBF/BPS-Statistics Indonesia, Agricultural Statistic for Horticulture SPH-TBF

Tabel
Table 5.2.8**Produksi Tanaman Biofarmaka Menurut Jenis Tanaman di Kabupaten Brebes (kg), 2017 – 2020**
Production of Medicinal Plants by Kind of Plant in Brebes Regency (kg), 2017 – 2020

Jenis Tanaman Kind of Plants	2017	2018	2019	2020
(1)	(2)	(3)	(4)	(5)
Dlingo/Dringo/ <i>Sweet Root/Calamus</i>	–	–	20 000	20 000
Jahe/ <i>Ginger</i>	1 171 673,00	583 105,00	291 436	574 864
Kapulaga/ <i>Java Cardamon</i>	1 202 532,00	1 662 650,00	972 965	2 985 654
Keji Beling/Kecibeling/ <i>Strobilanthes crispata</i>	–	–	-	-
Kencur/ <i>East Indian Galangal</i>	27 106,00	26 648,00	12 588	20 123
Kunyit/ <i>Turmeric</i>	1 230 105,00	702 551,00	388 395	400 722
Laos/Lengkuas/ <i>Galanga</i>	691 958,00	240 449,00	427 834	315 430
Lempuyang/ <i>Zingiber Aromaticum</i>	328 070,00	44 407,00	44 946	61 966
Lidah Buaya/ <i>Oliviera</i>	90,00	112,00	220	-
Mahkota Dewa/ <i>God's Crown</i>	25 116,00	115 994,00	162 603	215 000
Mengkudu/Pace/ <i>Indian Mulberry</i>	28 551,00	88 368,00	105 063	140 757
Sambiloto/ <i>King of Bitter</i>	–	–	-	-
Temuireng/ <i>Black Turmeric</i>	347 497,00	134 841,00	151 544	181 217
Temukunci/ <i>Chinese Keys</i>	489,00	1 026,00	20 358	40 401
Temulawak/ <i>Java Turmeric</i>	509 216,00	128 818,00	182 398	183 003

Sumber/Source : BPS, Statistik Pertanian Hortikultura SPH-TBF/BPS-Statistics Indonesia, Agricultural Statistic for Horticulture SPH-TBF

Tabel 5.2.9 Luas Panen Tanaman Hias Menurut Kecamatan dan Jenis Tanaman di Kabupaten Brebes (m²), 2019 dan 2020
Table 5.2.9 *Harvested Area of Ornamental Plants by Subdistrict and Kind of Plant in Brebes Regency (m²), 2019 and 2020*

Kecamatan Subdistrict	Anggrek/ <i>Orchid</i>		Krisan/ <i>Chrysantemum</i>	
	2019	2020	2019	2020
(1)	(2)	(3)	(4)	(5)
Salem	-	-	-	-
Bantarkawung	-	-	-	-
Bumiayu	-	-	-	-
Paguyangan	-	-	-	-
Sirampog	-	-	-	-
Tonjong	-	-	-	-
Larangan	-	-	-	-
Ketanggungan	-	-	-	-
Banjarharjo	-	-	-	-
Losari	-	-	-	-
Tanjung	-	-	-	-
Kersana	-	-	-	-
Bulakamba	-	-	-	-
Wanasari	-	-	-	-
Songgom	-	-	-	-
Jatibarang	-	-	-	-
Brebes	-	-	-	-
Kabupaten Brebes	-	-	-	-

Lanjutan Tabel/*Continued Table 5.2.9*

Kecamatan Subdistrict	Mawar/Rose		Sedap Malam/Tuberose	
	2019	2020	2019	2020
(1)	(6)	(7)	(8)	(9)
Salem	-	-	-	-
Bantarkawung	-	-	-	-
Bumiayu	-	-	-	-
Paguyangan	-	-	-	-
Sirampog	-	-	-	-
Tonjong	-	-	-	-
Larangan	-	3 700	-	-
Ketanggungan	-	-	-	-
Banjarharjo	-	-	-	-
Losari	-	-	-	-
Tanjung	-	-	-	-
Kersana	13,00	-	-	-
Bulakamba	-	-	-	-
Wanasari	-	-	-	-
Songgom	-	-	-	-
Jatibarang	-	-	-	-
Brebes	-	-	-	-
Kabupaten Brebes	13,00	3 700	-	-

Sumber/Source : BPS, Statistik Pertanian Hortikultura SPH-TH/BPS-Statistics Indonesia, Agricultural Statistik for Horticulture SPH-TH

Tabel 5.2.10 **Produksi Tanaman Hias Menurut Kecamatan dan Jenis Tanaman di Kabupaten Brebes (tangkai), 2019 dan 2020**
Table 5.2.10 **Production of Ornamental Plants by Subdistrict and Kind of Plant in Brebes Regency (stalks), 2019 and 2020**

Kecamatan Subdistrict	Anggrek/ <i>Orchid</i>		Krisan/ <i>Chrysantemum</i>	
	2019	2020	2019	2020
(1)	(2)	(3)	(4)	(5)
Salem	-	-	-	-
Bantarkawung	-	-	-	-
Bumiayu	-	-	-	-
Paguyangan	-	-	-	-
Sirampog	-	-	-	-
Tonjong	-	-	-	-
Larangan	-	-	-	-
Ketanggungan	-	-	-	-
Banjarharjo	-	-	-	-
Losari	-	-	-	-
Tanjung	-	-	-	-
Kersana	-	-	-	-
Bulakamba	-	-	-	-
Wanasari	-	-	-	-
Songgom	-	-	-	-
Jatibarang	-	-	-	-
Brebes	-	-	-	-
Kabupaten Brebes	-	-	-	-

Lanjutan Tabel/*Continued Table* 5.2.10

Kecamatan Subdistrict	Mawar/Rose		Sedap Malam/Tuberose	
	2019	2020	2019	2020
(1)	(6)	(7)	(8)	(9)
Salem	–	–	–	–
Bantarkawung	–	–	–	–
Bumiayu	–	–	–	–
Paguyangan	–	–	–	–
Sirampog	–	–	–	–
Tonjong	–	–	–	–
Larangan	–	118 250	–	–
Ketanggungan	–	–	–	–
Banjarharjo	–	–	–	–
Losari	–	–	–	–
Tanjung	–	–	–	–
Kersana	13,00	–	–	–
Bulakamba	–	–	–	–
Wanasari	–	–	–	–
Songgom	–	–	–	–
Jatibarang	–	–	–	–
Brebes	–	–	–	–
Kabupaten Brebes	13,00	118 250	–	–

Sumber/Source : BPS, Statistik Pertanian Hortikultura SPH-TH/BPS-Statistics Indonesia, *Agricultural Statistik for Horticulture SPH-TH*

Tabel 5.2.11 **Luas Panen Tanaman Hias Menurut Jenis Tanaman di Kabupaten Brebes (m²), 2017-2020**
Table 5.2.11 **Harvested Area of Ornamental Plants by Kind of Plant in Brebes Regency (m²), 2017-2020**

Jenis Tanaman Kind of Plants	2017	2018	2019	2020
(1)	(2)	(3)	(4)	(5)
Adenium (Kamboja Jepang)/ <i>Adenium obesum</i>	4,00	3,00	2,00	-
Aglaonema/ <i>Chinese evergreens</i>	5,00	4,00	-	-
Anggrek/ <i>Orchid</i>	-	-	-	-
Anthurium Bunga/ <i>Fleming Lily Flower</i>	-	-	-	-
Anthurium Daun/ <i>Laceleaf</i>	12,00	5,00	-	-
Euphorbia/ <i>Spurges</i>	4,00	4,00	4,00	1,00
Krisan/ <i>Chrysantemum</i>	-	-	-	-
Mawar/ <i>Rose</i>	-	13,00	-	3 700
Melati/ <i>Jasmine</i>	-	65,00	-	-
Philodendron/ <i>Philodendron</i>	3 000,00	3 000,00	3 000,00	100

Sumber/Source : BPS, Statistik Pertanian Hortikultura SPH-TH/BPS-Statistics Indonesia, Agricultural Statistik for Horticulture SPH-TH

Tabel
Table 5.2.12

**Produksi Tanaman Hias Menurut Jenis Tanaman (tangkai)
di Kabupaten Brebes, 2017-2020**
*Production of Ornamental Plants by Kind of Plant in Brebes
Regency (stalks), 2017-2020*

Jenis Tanaman <i>Kind of Plants</i>	2017	2018	2019	2020
(1)	(2)	(3)	(4)	(5)
Adenium (Kamboja Jepang)/ <i>Adenium obesum</i>	152,00	160,00	137,00	-
Aglaonema/ <i>Chinese evergreens</i>	168,00	4,00	-	-
Anggrek/ <i>Orchid</i>	-	-	-	-
Anthurium Bunga/ <i>Flamingo Lily Flower</i>	-	-	-	-
Anthurium Daun/ <i>Laceleaf</i>	292,00	240,00	-	-
Euphorbia/ <i>Spurges</i>	200,00	233,00	218,00	74
Krisan/ <i>Chrysantemum</i>	-	-	-	-
Mawar/ <i>Rose</i>	-	13,00	-	118 250
Melati/ <i>Jasmine</i>	-	162,00	-	-
Philodendron/ <i>Philodendron</i>	550 000,00	600 000,00	333 000,00	1 200

Sumber/Source : BPS, Statistik Pertanian Hortikultura SPH-TH/BPS-Statistics Indonesia, Agricultural Statistik for Horticulture SPH-TH

Tabel 5.2.13 **Produksi Buah-buahan Menurut Kecamatan dan Jenis Tanaman di Kabupaten Brebes (ton), 2019 dan 2020**
Table 5.2.13 **Production of Fruits by Subdistrict and Kind of Plant in Brebes Regency (ton), 2019 and 2020**

Kecamatan Subdistrict	Mangga/Mango		Durian/Durian	
	2019	2020	2019	2020
(1)	(2)	(3)	(4)	(5)
Salem	929	1 620	127	696
Bantarkawung	35 880	13 250	145	220
Bumiayu	3 649	10 080	26	3 786
Paguyangan	5 661	7 649	604	676
Sirampog	4 379	14 544	3 697	2 737
Tonjong	1 132	1 992	3 830	5 920
Larangan	18 000	9 039	–	-
Ketanggungan	3 900	2 350	–	-
Banjarharjo	22 598	1 379	10	8
Losari	18 339	67 340	–	-
Tanjung	2 188	3 580	–	-
Kersana	2 519	18 762	–	-
Bulakamba	23 185	16 229	–	-
Wanasari	4 660	16 309	–	-
Songgom	5 331	6 699	–	-
Jatibarang	10 262	21 000	–	-
Brebes	10 545	2 127	–	-
Kabupaten Brebes	173 157	213 949	8 439	14 043

Lanjutan Tabel/*Continued Table* 5.2.13

Kecamatan Subdistrict	Jeruk/Orange		Pisang/Banana	
	2019	2020	2019	2020
(1)	(6)	(7)	(8)	(9)
Salem	65	111	458	588
Bantarkawung	88	40	31 770	28 275
Bumiayu	–	24	3 802	29 300
Paguyangan	52	160	9 690	7 157
Sirampog	420	126	1 593	2 278
Tonjong	5	21	2 343	4 800
Larangan	–	-	2 055	7 416
Ketanggungan	–	-	13 200	9 845
Banjarharjo	–	349	4 249	4 129
Losari	–	-	11 060	14 121
Tanjung	–	-	315	484
Kersana	–	-	6 966	13 430
Bulakamba	–	1	2 230	5 208
Wanasari	–	-	2 329	3 801
Songgom	–	-	1 045	1 938
Jatibarang	–	-	3 718	8 334
Brebes	–	-	2 163	208
Kabupaten Brebes	630	832	98 986	141 312

Lanjutan Tabel/Continued Table 5.2.13

Kecamatan Subdistrict	Pepaya/Papaya		Salak/Salacca	
	2019	2020	2019	2020
(1)	(10)	(11)	(12)	(13)
Salem	144	230	84	67
Bantarkawung	166	81	277	115
Bumiayu	315	407	-	11
Paguyangan	1 298	1 101	358	436
Sirampog	581	310	326	283
Tonjong	171	203	4	4
Larangan	429	1 670	-	-
Ketanggungan	150	232	-	-
Banjarharjo	304	1 109	-	-
Losari	370	25	-	-
Tanjung	20	65	-	-
Kersana	141	446	-	-
Bulakamba	495	852	-	-
Wanasari	114	261	-	-
Songgom	1 363	1 713	-	-
Jatibarang	216	-	-	-
Brebes	-	-	-	-
Kabupaten Brebes	98 986	8 705	1 049	916

Sumber/Source : BPS, Statistik Pertanian Hortikultura SPH-BST/BPS-Statistics Indonesia, Agricultural Statistic for Horticulture SPH-BST

Tabel
Table 5.2.14

**Produksi Buah–Buahan dan Sayuran Tahunan Menurut
Jenis Tanaman di Kabupaten Brebes (ton), 2017 - 2020**
*Production of Annual Fruits and Vegetables by Kind of Plant
in Brebes Regency (ton), 2017 - 2020*

Jenis Tanaman <i>Kind of Plants</i>	2017	2018	2019	2020
(1)	(2)	(3)	(4)	(5)
Alpukat/ <i>Avocado</i>	3 508,00	3 787,00	3 235,00	3 361
Anggur/ <i>Grape</i>	6,00	2,00	1,00	7
Apel/ <i>Apple</i>	38,00	18,00	16,00	14
Belimbing/ <i>Star Fruit</i>	4 616,00	5 126,00	4 053,00	7 912
Duku/Langsar/ <i>Kokosan/ Duku</i>	231,00	870,00	858,00	840
Durian/ <i>Durian</i>	7 735,00	9 505,00	8 439,00	14 043
Jambu Air/ <i>Rose Apple</i>	7 452,00	7 318,00	7 135,00	6 244
Jambu Biji/ <i>Guava</i>	11 327,00	10 794,00	11 405,00	11 876
Jeruk Besar/ <i>Pomelo</i>	357,00	608,00	1 490,00	479
Jeruk Siam/ <i>Kepron/ Tangerine</i>	367,00	595,00	630,00	832
Jeruk/ <i>Orange (Tangerine + Pomelo)</i>	724,00	1 203,00	2 120,00	574
Mangga/ <i>Mango</i>	125 268,00	170 916,00	173 157,00	213 949
Manggis/ <i>Mangosteen</i>	385,00	475,00	379,00	831

Sumber/Source : BPS, Statistik Pertanian Hortikultura SPH-BST/BPS-Statistics Indonesia, Agricultural Statistic for Horticulture SPH-BST

Lanjutan Tabel/Continued Table 5.2.14

Jenis Tanaman Kind of Plants	2017	2018	2019	2020
(1)	(2)	(3)	(4)	(5)
Markisa/ <i>Marquisa</i>	3,00	0,00	-	2
Nangka/Cempedak/ <i>Jack Fruit</i>	9 917,00	10 600,00	13 018	13 571
Nenas/ <i>Pineapple</i>	888,00	327,00	295	373
Pepaya/ <i>Papaya</i>	7 695,00	5 854,00	6 277	8 705
Pisang/ <i>Banana</i>	229 741,00	146 356,00	98 986	141 312
Rambutan/ <i>Rambutan</i>	8 922,00	5 135,00	98 986	8 113
Salak/ <i>Salacca</i>	995,00	1 045,00	5 303	916
Sawo/Sapodilla/ <i>Star Apple</i>	11 820,00	11 551,00	1 049	21 963
Sirsak/ Soursop	1 629,00	1 361,00	12 547	2 214
Sukun/ <i>Bread Fruit</i>	7 200,00	7 085,00	1 516	6 019
Jengkol/ <i>Jengkol</i>	149,00	342,00	249	479
Melinjo/ <i>Melinjo</i>	18 428,00	17 216,00	12 040	14 266
Petai/ <i>Twisted Cluster Bean</i>	28 309,00	37 169,00	46 682	29 483

Sumber/Source: BPS, Statistik Pertanian Hortikultura SPH-BST/BPS-Statistics Indonesia, Agricultural Statistic for Horticulture SPH-BST

5.3 PERKEBUNAN ESTATE CROPS

Tabel 5.3.1 **Luas Areal Tanaman Perkebunan Menurut Kecamatan dan Jenis Tanaman di Kabupaten Brebes (ribu ha), 2019 dan 2020**
Planted Area of Estate Crops by Subdistrict and Type of Crops in Brebes Regency (ha), 2019 and 2020

Kecamatan Subdistrict (1)	Kelapa Sawit/Oil Palm		Kelapa/Coconut	
	2019 (2)	2020 (3)	2019 (4)	2020 (5)
Salem	0,11	0,28
Bantarkawung	0,04	0,04
Bumiayu	0,25	0,21
Paguyangan	0,19	0,17
Sirampog	0,06	0,03
Tonjong	0,27	0,31
Larangan	0,01	0,02
Ketanggungan	0,15	0,05
Banjarharjo	0,02	0,02
Losari	0,01	0,04
Tanjung	0,01	0,01
Kersana	0,01	0,01
Bulakamba	0,03	0,02
Wanasari	0,06	0,14
Songgom	0,10	0,10
Jatibarang	0,00	0,00
Brebes	0,01	0,01
Kabupaten Brebes	1,32	1,44

Sumber/Source : BPS, Statistik Pertanian Hortikultura SPH-BST/BPS-Statistics Indonesia, Agricultural Statistic for Horticulture SPH-BST

Lanjutan Tabel/*Continued Table 5.3.1*

Kecamatan Subdistrict	Karet/Rubber		Kopi/Coffee	
	2019	2020	2019	2020
(1)	(6)	(7)	(8)	(9)
Salem	0,39	0,11	0,46	0,98
Bantarkawung	0,03	0,03	0,03	0,03
Bumiayu	0,00	0,00	0,00	0,00
Paguyangan	0,00	0,00	0,02	0,03
Sirampog	0,00	0,00	0,01	0,07
Tonjong	0,01	0,01	0,08	0,08
Larangan	0,00	0,00	0,00	0,00
Ketanggungan	0,00	0,00	0,00	0,00
Banjarharjo	0,00	0,00	0,00	0,00
Losari	0,00	0,00	0,00	0,00
Tanjung	0,00	0,00	0,00	0,00
Kersana	0,00	0,00	0,00	0,00
Bulakamba	0,00	0,00	0,00	0,00
Wanasari	0,00	0,00	0,00	0,00
Songgom	0,00	0,00	0,00	0,00
Jatibarang	0,00	0,00	0,00	0,00
Brebes	0,00	0,00	0,00	0,00
Kabupaten Brebes	0,42	0,14	0,60	1,18

Lanjutan Tabel/*Continued Table 5.3.1*

Kecamatan Subdistrict	Kakao/Cocoa		Tebu/Sugar cane	
	2019	2020	2019	2020
(1)	(10)	(11)	(12)	(13)
Salem	0,00	0,00	0,00	0,00
Bantarkawung	0,00	0,00	0,00	0,00
Bumiayu	0,03	0,03	0,00	0,00
Paguyangan	0,01	0,01	0,00	0,00
Sirampog	0,00	0,01	0,00	0,00
Tonjong	0,00	0,00	0,00	0,00
Larangan	0,00	0,00	0,21	0,19
Ketanggungan	0,00	0,00	0,05	0,05
Banjarharjo	0,00	0,00	0,19	0,05
Losari	0,00	0,00	0,22	0,17
Tanjung	0,00	0,00	0,00	0,00
Kersana	0,00	0,00	0,30	0,45
Bulakamba	0,00	0,00	0,00	0,00
Wanasari	0,00	0,00	0,03	0,00
Songgom	0,00	0,00	0,08	0,16
Jatibarang	0,00	0,00	0,21	0,02
Brebes	0,00	0,00	0,01	0,01
Kabupaten Brebes	0,05	0,05	1,29	1,10

Lanjutan Tabel/*Continued Table 5.3.1*

Kecamatan Subdistrict	Teh/Tea		Tembakau/Tobacco	
	2019	2020	2019	2020
(1)	(14)	(15)	(16)	(17)
Salem
Bantarkawung
Bumiayu
Paguyangan
Sirampog
Tonjong
Larangan
Ketanggungan
Banjarharjo
Losari
Tanjung
Kersana
Bulakamba
Wanasari
Songgom
Jatibarang
Brebes
Kabupaten Brebes

 Sumber/*Source*: Direktorat Jenderal Perkebunan/*Directorate General of Estates*

Tabel
Table 5.3.2

Produksi Perkebunan Menurut Kecamatan dan Jenis Tanaman di Kabupaten Brebes (ton), 2019 dan 2020
Production of Estate by Subdistrict and Type of Crops in Brebes Regency (ton), 2019 and 2020

Kecamatan Subdistrict	Kelapa Sawit/Oil Palm		Kelapa/Coconut	
	2019	2020	2019	2020
(1)	(2)	(3)	(4)	(5)
Salem	0,07	0,17
Bantarkawung	0,04	0,05
Bumiayu	0,18	0,16
Paguyangan	0,15	0,08
Sirampog	0,03	0,04
Tonjong	0,28	0,20
Larangan	0,00	0,02
Ketanggungan	0,25	0,05
Banjarharjo	0,02	0,01
Losari	0,03	0,03
Tanjung	0,00	0,00
Kersana	0,00	0,00
Bulakamba	0,02	0,02
Wanasari	0,05	0,09
Songgom	0,02	0,07
Jatibarang	0,00	0,00
Brebes	0,01	0,01
Kabupaten Brebes	1,13	1,03

Lanjutan Tabel/*Continued Table* 5.3.2

Kecamatan Subdistrict	Karet/Rubber		Kopi/Coffee	
	2019	2020	2019	2020
(1)	(6)	(7)	(8)	(9)
Salem	0,01	0,02	0,31	0,79
Bantarkawung	0,01	0,01	0,02	0,03
Bumiayu	0,00	0,00	0,00	0,00
Paguyangan	0,00	0,00	0,00	0,01
Sirampog	0,00	0,00	0,01	0,01
Tonjong	0,00	0,00	0,05	0,00
Larangan	0,00	0,00	0,00	0,00
Ketanggungan	0,00	0,00	0,00	0,00
Banjarharjo	0,00	0,00	0,01	0,00
Losari	0,00	0,00	0,00	0,00
Tanjung	0,00	0,00	0,00	0,00
Kersana	0,00	0,00	0,00	0,00
Bulakamba	0,00	0,00	0,00	0,00
Wanasari	0,00	0,00	0,00	0,00
Songgom	0,00	0,00	0,00	0,00
Jatibarang	0,00	0,00	0,00	0,00
Brebes	0,00	0,00	0,00	0,00
Kabupaten Brebes	0,02	0,03	0,39	0,85

Lanjutan Tabel/*Continued Table* 5.3.2

Kecamatan Subdistrict	Kakao/Cocoa		Tebu/Sugar cane	
	2019	2020	2019	2020
(1)	(10)	(11)	(12)	(13)
Salem	0,00	0,00	0,00	0,00
Bantarkawung	0,00	0,00	0,00	0,00
Bumiayu	0,01	0,00	0,00	0,00
Paguyangan	0,00	0,00	0,00	0,00
Sirampog	0,00	0,00	0,00	0,00
Tonjong	0,00	0,00	0,00	0,00
Larangan	0,00	0,00	0,98	0,83
Ketanggungan	0,00	0,00	0,26	0,21
Banjarharjo	0,00	0,00	1,01	0,22
Losari	0,00	0,00	1,99	0,80
Tanjung	0,00	0,00	0,00	0,00
Kersana	0,00	0,00	1,62	2,69
Bulakamba	0,00	0,00	0,00	0,00
Wanasari	0,00	0,00	0,12	0,00
Songgom	0,00	0,00	0,32	0,77
Jatibarang	0,00	0,00	0,82	0,11
Brebes	0,00	0,00	0,02	0,04
Kabupaten Brebes	0,00	0,01	7,13	5,67

Lanjutan Tabel/*Continued Table* 5.3.2

Kecamatan Subdistrict	Teh/Tea		Tembakau/Tobacco	
	2019	2020	2019	2020
(1)	(14)	(15)	(16)	(17)
Salem
Bantarkawung
Bumiayu
Paguyangan
Sirampog
Tonjong
Larangan
Ketanggungan
Banjarharjo
Losari
Tanjung
Kersana
Bulakamba
Wanasari
Songgom
Jatibarang
Brebes
Kabupaten Brebes

Sumber/*Source* : Direktorat Jenderal Perkebunan/*Directorate General of Estates*

5.4 KEHUTANAN FORESTRY

Tabel 5.4.1 **Luas Kawasan Hutan Menurut Kecamatan di Kabupaten Brebes (ha), 2020**
Extent of Forest Area¹ by Subdistrict in Brebes Regency (ha), 2020

Kecamatan Subdistrict	Tahun SK Year of Decree	Luas Kawasan Hutan Extent of Forest Area		
		Hutan Lindung Protection Forest	Suaka Alam dan Pelestarian Alam Sanctuary Reserve and Nature Conservation Area	Hutan Produksi Terbatas Limited Production Forest
(1)	(2)	(3)	(4)	(5)
Salem	...	710,92	-	8 936,26
Bantarkawung	...	184,98	-	4 355,59
Bumiayu	...	-	-	36,00
Paguyangan	...	1 465,93	-	2 205,44
Sirampog	...	1 456,07	-	2 164,56
Tonjong	...	-	-	-
Larangan	...	-	-	-
Ketanggungan	...	1 274,87	-	973,21
Banjarharjo	...	1 160,11	-	1 625,62
Losari	...	-	-	-
Tanjung	...	-	-	-
Kersana	...	-	-	-
Bulakamba	...	-	-	-
Wanasari	...	-	-	-
Songgom	...	-	-	-
Jatibarang	...	-	-	-
Brebes	...	-	-	-
Kabupaten Brebes	...	6 252,88	-	20 296,68

Lanjutan Tabel/Continued Table 5.4.1

Kecamatan Subdistrict	Tahun SK Year of Decree	Luas Kawasan Hutan Extent of Forest Area		
		Hutan Produksi Tetap Permanent Production Forest	Hutan Produksi Dapat dikonversi Convertible Production Forest	Jumlah Luas Hutan Total Forest Area
(1)	(2)	(6)	(7)	(8)
Salem	...	425,62	-	10 072,80
Bantarkawung	...	3 352,60	-	7 893,17
Bumiayu	...	1 295,09	-	1 331,09
Paguyangan	...	285,05	-	3 956,42
Sirampog	...	-	-	3 620,63
Tonjong	...	332,14	-	332,14
Larangan	...	5 900,22	-	5 900,22
Ketanggungan	...	1 808,64	-	4 056,72
Banjarharjo	...	3 110,67	-	5 896,40
Losari	...	184,51	-	184,51
Tanjung	...	-	-	-
Kersana	...	-	-	-
Bulakamba	...	-	-	-
Wanasari	...	-	-	-
Songgom	...	706,08	-	706,08
Jatibarang	...	-	-	-
Brebes	...	-	-	-
Kabupaten Brebes	...	17 400,62	-	43 950,18

Catatan/Note: ¹ Berdasarkan Keputusan Menteri Kehutanan Nomor 359/Menhut/11/2004 tanggal 1 Oktober 2004 dan SK No. 2889/KPTS/I/2013 tanggal 21 Oktober 2013.

Sumber/Source : Perum Perhutani KPH Balapulang dan Pekalongan Barat

Tabel
Table 5.4.2

**Produksi Kayu Hutan Menurut Jenis Produksi di
Kabupaten Brebes (m3), 2010-2020**
*Timber Production by Type of Product in Brebes Regency
(m3), 2010-2020*

Tahun Year	Kayu Bulat Logs	Kayu Gergajian Sawn Timber	Kayu Lapis Plywood
(1)	(2)	(3)	(4)
2010	21.607,03	17,99	-
2011	25.025,60	30,35	-
2012	20.500,35	23,91	-
2013	17.308,15	9,11	-
2014	17.697,98	5,89	-
2015	16.544,24	19,25	-
2016	8.979,31	-	-
2017	15.296,88	-	-
2018	21.920,60	-	-
2019	18.571,73	-	-
2020	26.705,72	-	-

Sumber/Source : Perum Perhutani KPH Balapulang dan Pekalongan Barat

**5.5 PETERNAKAN
LIVESTOCK**

Tabel 5.5.1 **Populasi Ternak Menurut Kecamatan dan Jenis Ternak di Kabupaten Brebes (ekor), 2019 dan 2020**
Table 5.5.1 *Livestock Population by Subdistrict and Kind of Livestock in Brebes Regency (heads), 2019 and 2020*

Kecamatan Subdistrict	Sapi Perah/Dairy Cattle		Sapi Potong/Beef Cattle	
	2019	2020	2019	2020
(1)	(2)	(3)	(4)	(5)
Salem	-	-	1 383	1 403
Bantarkawung	-	-	7 273	6 874
Bumiayu	2	-	1 078	785
Paguyangan	-	-	1 170	751
Sirampog	-	-	731	508
Tonjong	-	-	559	439
Larangan	-	-	5 418	5 387
Ketanggungan	-	-	7 241	7 016
Banjarharjo	-	-	4 624	4 149
Losari	-	-	252	62
Tanjung	-	-	177	82
Kersana	-	-	92	165
Bulakamba	-	-	124	92
Wanasari	2	-	197	131
Songgom	-	-	91	78
Jatibarang	-	-	81	103
Brebes	-	-	236	186
Kabupaten Brebes	4	-	30 727	28 211

Lanjutan Tabel/*Continued Table 5.5.1*

Kecamatan Subdistrict	Kerbau/Buffalo		Kuda/Horse	
	2019	2020	2019	2020
(1)	(6)	(7)	(8)	(9)
Salem	1 106	1 008	-	0
Bantarkawung	1 419	1 508	8	6
Bumiayu	331	284	45	40
Paguyangan	120	92	6	2
Sirampog	543	513	3	2
Tonjong	1 402	1 349	21	18
Larangan	1 297	1 357	18	17
Ketanggungan	32	121	12	9
Banjarharjo	367	323	10	7
Losari	25	0	36	32
Tanjung	-	0	2	1
Kersana	83	63	4	3
Bulakamba	95	91	12	9
Wanasari	60	31	33	36
Songgom	233	225	14	11
Jatibarang	24	4	12	12
Brebes	332	324	4	2
Kabupaten Brebes	7 469	7 293	242	207

Lanjutan Tabel/Continued Table 5.5.1

Kecamatan Subdistrict	Kambing/Goat		Domba/Sheep		Babi/Pig	
	2019	2020	2019	2020	2019	2020
(1)	(10)	(11)	(12)	(13)	(14)	(15)
Salem	6 611	5 263	9 722	8 392	-	-
Bantarkawung	42 547	41 253	7 862	6 926	-	-
Bumiayu	6 945	5 251	4 350	3 659	-	-
Paguyangan	9 650	8 560	13 263	15 905	-	-
Sirampog	5 435	5 325	16 736	15 861	-	-
Tonjong	13 342	15 311	3 519	2 838	-	-
Larangan	2 702	4 168	13 571	12 837	-	-
Ketanggungan	6 342	5 608	6 465	6 542	-	-
Banjarharjo	6 259	5 790	12 851	11 932	-	-
Losari	353	1 107	14 519	13 928	-	-
Tanjung	212	796	19 860	18 957	-	-
Kersana	296	458	6 872	5 931	-	-
Bulakamba	1 305	307	9 150	9 949	-	-
Wanasari	2 612	1 917	15 477	15 214	-	-
Songgom	515	197	3 132	2 238	-	-
Jatibarang	822	1 898	6 136	5 658	-	-
Brebes	4 562	2 943	12 366	11 436	-	-
Kabupaten Brebes	110 510	106 152	175 851	168 203	-	-

Sumber/Source: Dinas Peternakan dan Kesehatan Hewan Kabupaten Brebes/ Livestock and Animal Health Service Office of Brebes Regency

Tabel
Table 5.5.2

**Populasi Unggas Menurut Kecamatan dan Jenis Ternak
di Kabupaten Brebes dan Jenis Unggas (ekor), 2019 dan
2020**

*Poultry Population by Subdistrict and Kind of Poultry in
Brebes Regency (heads), 2019 and 2020*

Kecamatan Subdistrict	Ayam Kampung Native Chicken		Ayam Petelur Layer	
	2019	2020	2019	2020
(1)	(2)	(3)	(4)	(5)
Salem	145 510	106 252	-	7 995
Bantarkawung	14 139	20 384	41 134	38 756
Bumiayu	155 987	156 830	61 912	48 651
Paguyangan	126 949	105 623	1 262 793	1 198 569
Sirampog	47 444	27 145	26 578	18 637
Tonjong	218 957	196 211	26 328	49 653
Larangan	209 629	174 661	-	0
Ketanggungan	288 640	285 335	-	0
Banjarharjo	133 123	119 893	-	0
Losari	57 259	72 542	-	0
Tanjung	91 106	87 575	-	0
Kersana	198 522	161 139	-	0
Bulakamba	106 985	107 221	-	0
Wanasari	106 354	106 693	36 354	20 459
Songgom	112 820	110 357	37 117	15 563
Jatibarang	107 844	104 279	-	0
Brebes	140 697	122 964	-	0
Kabupaten Brebes	2 261 966	2 065 104	1 492 216	1 398 283

Lanjutan Tabel/Continued Table 5.5.2

Kecamatan Subdistrict	Ayam Pedaging Broiler		Itik/Itik Manila Duck	
	2019	2020	2019	2020
(1)	(6)	(7)	(8)	(9)
Salem	150 951	128 951	33 578	27 025
Bantarkawung	500 925	550 925	16 155	12 255
Bumiayu	235 831	264 531	19 671	19 937
Paguyangan	620 150	575 152	34 484	34 150
Sirampog	-	29 563	42 158	31 356
Tonjong	234 542	230 542	25 636	23 475
Larangan	370 590	340 595	5 109	7 962
Ketanggungan	385 107	342 107	41 201	32 643
Banjarharjo	385 301	354 301	23 504	13 947
Losari	731 751	757 409	23 178	25 097
Tanjung	390 120	307 683	69 605	52 041
Kersana	433 872	378 572	21 860	18 360
Bulakamba	776 494	688 937	56 057	81 736
Wanasari	332 631	273 631	45 009	34 667
Songgom	-	249 531	7 602	12 800
Jatibarang	331 850	287 437	24 393	23 286
Brebes	1 022 527	1 090 527	86 473	82 685
Kabupaten Brebes	6 902 640	6 850 394	575 673	533 422

Sumber/Source: Dinas Peternakan dan Kesehatan Hewan Kabupaten Brebes/ Livestock and Animal Health Service Office of Brebes Regency

Tabel
Table 5.5.3

Produksi Daging Ternak Menurut Kecamatan dan Jenis Ternak (ekor) di Kabupaten Brebes dan Jenis Ternak (kg), 2019 dan 2020
Meat Production by Subdistrict Kind of Livestock (kg) in Brebes Regency, 2019 and 2020

Kecamatan Subdistrict	Sapi Perah/Dairy Cattle		Sapi Potong/Beef Cattle	
	2019	2020	2019	2020
(1)	(2)	(3)	(4)	(5)
Salem	-	-	7 000	6 000
Bantarkawung	-	-	6 000	5 150
Bumiayu	-	-	20 000	17 200
Paguyangan	-	-	7 000	6 000
Sirampog	-	-	6 000	5 150
Tonjong	-	-	7 000	6 000
Larangan	-	-	7 000	6 000
Ketanggungan	-	-	12 000	10 300
Banjarharjo	-	-	14 000	12 000
Losari	-	-	6 000	5 150
Tanjung	-	-	7 000	6 000
Kersana	-	-	8 000	6 850
Bulakamba	-	-	7 000	6 000
Wanasari	-	-	8 000	6 850
Songgom	-	-	8 000	6 850
Jatibarang	-	-	18 000	15 470
Brebes	-	-	19 000	16 350
Kabupaten Brebes	-	-	167 000	143 320

Lanjutan Tabel/Continued Table 5.5.3

Kecamatan Subdistrict	Kerbau/ Buffalo		Kuda/Horse	
	2019	2020	2019	2020
(1)	(6)	(7)	(8)	(9)
Salem	2 000	1 400	-	-
Bantarkawung	2 000	1 400	-	-
Bumiayu	1 000	700	-	-
Paguyangan	-	-	-	-
Sirampog	-	-	-	-
Tonjong	2 000	1 400	-	-
Larangan	1 000	700	-	-
Ketanggungan	4 000	2 800	-	-
Banjarharjo	-	-	-	-
Losari	-	-	-	-
Tanjung	-	-	-	-
Kersana	-	-	-	-
Bulakamba	-	-	-	-
Wanasari	-	-	-	-
Songgom	-	-	-	-
Jatibarang	-	-	-	-
Brebes	-	-	-	-
Kabupaten Brebes	12 000	8 400	-	-

Lanjutan Tabel/Continued Table 5.5.3

Kecamatan Subdistrict	Kambing/Goat		Domba/Sheep		Babi/Pig	
	2019	2020	2019	2020	2019	2020
(1)	(10)	(11)	(12)	(13)	(14)	(15)
Salem	15 000	10 900	56 000	43 900	-	-
Bantarkawung	15 000	10 900	60 000	47 000	-	-
Bumiayu	19 000	13 800	76 000	59 570	-	-
Paguyangan	14 000	10 200	53 000	41 500	-	-
Sirampog	15 000	10 900	50 000	39 200	-	-
Tonjong	15 000	10 900	64 000	50 100	-	-
Larangan	12 000	8 700	51 000	40 000	-	-
Ketanggungan	21 000	15 200	83 000	65 000	-	-
Banjarharjo	22 000	16 000	125 000	97 900	-	-
Losari	14 000	10 100	34 000	26 600	-	-
Tanjung	14 000	10 100	43 000	33 700	-	-
Kersana	16 000	11 600	46 000	36 100	-	-
Bulakamba	13 000	9 450	43 000	33 700	-	-
Wanasari	15 000	10 900	61 000	47 800	-	-
Songgom	15 000	10 900	49 000	38 400	-	-
Jatibarang	24 000	17 400	134 000	105 000	-	-
Brebes	23 000	16 700	131 000	102 600	-	-
Kabupaten Brebes	282 000	204 650	1 159 000	908 070	-	-

Sumber/Source: Dinas Peternakan dan Kesehatan Hewan Kabupaten Brebes/ Livestock and Animal Health Service Office of Brebes Regency

Tabel
Table 5.5.4

Produksi Daging Unggas Menurut Kecamatan dan Jenis Ternak (ekor) dan Jenis Unggas (kg) di Kabupaten Brebes, 2019 dan 2020
Poultry Meat Production by Subdistrict and Kind of Poultry in Brebes Regency (kg), 2019 and 2020

Kecamatan Subdistrict	Ayam Kampung Native Chicken		Ayam Petelur Layer	
	2019	2020	2019	2020
(1)	(2)	(3)	(4)	(5)
Salem	196 031	172 694	-	0
Bantarkawung	325 527	286 773	17 545	12 949
Bumiayu	209 075	184 184	26 407	19 489
Paguyangan	72 069	63 489	538 619	397 519
Sirampog	64 257	56 607	11 336	8 367
Tonjong	184 864	162 856	11 230	8 288
Larangan	181 189	159 618	-	0
Ketanggungan	387 068	340 987	-	0
Banjarharjo	178 440	157 197	-	0
Losari	76 453	67 351	-	0
Tanjung	121 927	107 411	-	0
Kersana	246 441	217 102	-	0
Bulakamba	133 329	117 456	-	0
Wanasari	142 143	125 221	15 506	11 444
Songgom	141 177	124 370	15 832	11 684
Jatibarang	136 451	120 207	-	0
Brebes	168 609	148 536	-	0
Kabupaten Brebes	2 965 049	2 612 059	636 475	469 740

Lanjutan Tabel/Continued Table 5.5.4

Kecamatan Subdistrict	Ayam Pedaging Broiler		Itik/Itik Manila Duck	
	2019	2020	2019	2020
(1)	(6)	(7)	(8)	(9)
Salem	12 000	23 503	18 840	15 964
Bantarkawung	352 000	689 430	9 064	7 681
Bumiayu	101 000	197 819	11 037	9 352
Paguyangan	286 000	560 162	19 348	16 395
Sirampog	-	0	23 654	20 043
Tonjong	88 000	172 357	14 384	12 188
Larangan	-	0	2 867	2 429
Ketanggungan	116 000	227 198	23 117	19 588
Banjarharjo	560 000	1 096 820	13 188	11 174
Losari	257 000	503 362	13 005	11 019
Tanjung	419 000	820 656	39 054	33 092
Kersana	141 000	276 164	12 265	10 393
Bulakamba	164 000	321 212	31 452	26 651
Wanasari	118 000	231 116	25 253	21 399
Songgom	444 000	869 622	4 265	3 614
Jatibarang	61 000	119 475	13 686	11 597
Brebes	185 000	362 342	48 518	41 112
Kabupaten Brebes	3 304 000	6 471 238	322 996	273 691

Sumber/Source: Dinas Peternakan dan Kesehatan Hewan Kabupaten Brebes/ Livestock and Animal Health Service Office of Brebes Regency

Tabel
Table 5.5.5

Produksi Telur Unggas dan Susu Sapi Menurut Kecamatan dan Jenis Ternak (ekor) di Kabupaten Brebes (ton), 2019 dan 2020
Production of Poultry Eggs and Cow Milk by Subdistrict in Brebes Regency (ton), 2019 and 2020

Kecamatan Subdistrict	Ayam Kampung Native Chicken		Ayam Petelur Layer	
	2019	2020	2019	2020
(1)	(2)	(3)	(4)	(5)
Salem	153	146	-	-
Bantarkawung	15	14	584	547
Bumiayu	165	157	1 099	1 030
Paguyangan	134	127	15 820	14 823
Sirampog	50	48	409	383
Tonjong	231	220	467	438
Larangan	221	210	-	-
Ketanggungan	304	290	-	-
Banjarharjo	140	134	-	-
Losari	60	58	-	-
Tanjung	96	91	-	-
Kersana	209	199	-	-
Bulakamba	113	107	-	-
Wanasari	112	107	643	603
Songgom	119	113	661	619
Jatibarang	114	108	-	-
Brebes	148	141	-	-
Kabupaten Brebes	2 386	2 270	19 683	18 443

Lanjutan Tabel/*Continued Table 5.5.5*

Kecamatan Subdistrict	Itik/ Duck		Sapi Perah Dairy Cattle	
	2019	2020	2019	2020
(1)	(6)	(7)	(8)	(9)
Salem	353	327	-	-
Bantarkawung	170	157	-	-
Bumiayu	207	191	-	-
Paguyangan	362	336	-	-
Sirampog	443	410	-	-
Tonjong	269	249	-	-
Larangan	54	50	-	-
Ketanggungan	433	401	-	-
Banjarharjo	247	229	-	-
Losari	243	226	-	-
Tanjung	731	677	-	-
Kersana	229	213	-	-
Bulakamba	589	545	-	-
Wanasari	473	438	-	-
Songgom	79	73	-	-
Jatibarang	256	237	-	-
Brebes	908	841	-	-
Kabupaten Brebes	6 043	5 600	-	-

Sumber/*Source*: Dinas Peternakan dan Kesehatan Hewan Kabupaten Brebes/ *Livestock and Animal Health Service Office of Brebes Regency*

**5.6 PERIKANAN
FISHERY**

Tabel 5.6.1 **Produksi dan Nilai Produksi Perikanan Tangkap Menurut Kecamatan di Kabupaten Brebes dan Jenis Penangkapan (ekor), 2020**
Production and Production Value of Fish Capture by Subdistrict and Type of Captures in Brebes Regency, 2020

Kecamatan Subdistrict	Perikanan Tangkap di Laut <i>Marine Capture Fisheries</i>		Perikanan Perairan Umum Daratan <i>Inland Open Water Capture Fisheries</i>	
	Volume Volume (Ton)	Nilai Value (000 Rp)	Volume Volume (Ton)	Nilai Value (000 Rp)
(1)	(2)	(3)	(4)	(5)
Salem	-	-	-	-
Bantarkawung	-	-	-	-
Bumiayu	-	-	-	-
Paguyangan	-	-	127,72	2.268,76
Sirampog	-	-	-	-
Tonjong	-	-	-	-
Larangan	-	-	-	-
Ketanggungan	-	-	-	-
Banjarharjo	-	-	186,81	3.356,01
Losari	-	-	-	-
Tanjung	318,17	12.483,67	-	-
Kersana	-	-	-	-
Bulakamba	3.508,94	86.558,71	-	-
Wanasari	-	-	-	-
Songgom	-	-	-	-
Jatibarang	-	-	-	-
Brebes	-	-	-	-
Kabupaten Brebes	3.827,11	99.042,38	314,53	5.624,77

Lanjutan Tabel/*Continued Table* 5.6.1

Kecamatan Subdistrict	Perikanan Tangkap <i>Fish Capture</i>	
	Volume Volume (Ton)	Nilai Value (000 Rp)
(1)	(6)	(7)
Salem	-	-
Bantarkawung	-	-
Bumiayu	-	-
Paguyangan	127,72	2.268,76
Sirampog	-	-
Tonjong	-	-
Larangan	-	-
Ketanggungan	-	-
Banjarharjo	186,81	3.356,01
Losari	-	-
Tanjung	318,17	12.483,67
Kersana	-	-
Bulakamba	3.508,94	86.558,71
Wanasari	-	-
Songgom	-	-
Jatibarang	-	-
Brebes	-	-
Kabupaten Brebes	4.141,64	104.667,15

Sumber/*Source* : Dinas Perikanan Kabupaten Brebes

Tabel
Table 5.6.2

**Produksi dan Nilai Produksi Perikanan Tangkap di
Perairan Umum Menurut Kecamatan di Kabupaten Brebes
dan Lokasi, 2020**
*Production and Production Value of Inland Open Water
Capture Fisheries by Subdistric and Location in Brebes
Regency, 2020*

Kecamatan Subdistrict	Cakalang <i>Skipjack Tuna</i>		Tongkol <i>Eastern Little Tuna</i>	
	Volume Volume (Ton)	Nilai Value (000 Rp)	Volume Volume (Ton)	Nilai Value (000 Rp)
(1)	(2)	(3)	(4)	(5)
Salem	-	-	-	-
Bantarkawung	-	-	-	-
Bumiayu	-	-	-	-
Paguyangan	-	-	-	-
Sirampog	-	-	-	-
Tonjong	-	-	-	-
Larangan	-	-	-	-
Ketanggungan	-	-	-	-
Banjarharjo	-	-	-	-
Losari	-	-	-	-
Tanjung	-	-	-	-
Kersana	-	-	-	-
Bulakamba	-	-	0,59	8,78
Wanasari	-	-	-	-
Songgom	-	-	-	-
Jatibarang	-	-	-	-
Brebes	-	-	-	-
Kabupaten Brebes	-	-	0,59	8,78

Lanjutan Tabel/*Continued Table 5.6.2*

Kecamatan Subdistrict	Tuna Tuna		Udang Shrimp	
	Volume Volume (Ton)	Nilai Value (000 Rp)	Volume Volume (Ton)	Nilai Value (000 Rp)
(1)	(6)	(7)	(8)	(9)
Salem	-	-	-	-
Bantarkawung	-	-	-	-
Bumiayu	-	-	-	-
Paguyangan	-	-	-	-
Sirampog	-	-	-	-
Tonjong	-	-	-	-
Larangan	-	-	-	-
Ketanggungan	-	-	-	-
Banjarharjo	-	-	-	-
Losari	-	-	-	-
Tanjung	-	-	65,90	2.767,97
Kersana	-	-	-	-
Bulakamba	-	-	17.910,27	752.231,21
Wanasari	-	-	-	-
Songgom	-	-	-	-
Jatibarang	-	-	-	-
Brebes	-	-	-	-
Kabupaten Brebes	-	-	17.976,17	754.999,18

Lanjutan Tabel/Continued Table 5.6.2

Kecamatan Subdistrict	Lainnya Others		Jumlah Total	
	Volume Volume (Ton)	Nilai Value (000 Rp)	Volume Volume (Ton)	Nilai Value (000 Rp)
(1)	(10)	(11)	(12)	(13)
Salem	-	-	-	-
Bantarkawung	-	-	-	-
Bumiayu	-	-	-	-
Paguyangan	-	-	-	-
Sirampog	-	-	-	-
Tonjong	-	-	-	-
Larangan	-	-	-	-
Ketanggungan	-	-	-	-
Banjarharjo	-	-	-	-
Losari	-	-	-	-
Tanjung	-	-	318,17	12.483,67
Kersana	-	-	-	-
Bulakamba	-	-	3.508,94	86.558,71
Wanasari	-	-	-	-
Songgom	-	-	-	-
Jatibarang	-	-	-	-
Brebes	-	-	-	-
Kabupaten Brebes	-	-	3.827,11	99.042,38

Sumber/Source : Dinas Perikanan Kabupaten Brebes

Tabel
Table 5.6.3**Produksi dan Nilai Produksi Perikanan Budidaya Menurut Kecamatan dan Jenis Budidaya di Kabupaten Brebes, 2020***Production and Production Value of Aquaculture by Subdistrict and Type of Culture in Brebes Regency, 2020*

Kecamatan Subdistrict	Jaring Apung Laut Marine Floating Net		Jaring Apung Tawar Freshwater Floating Net	
	Volume Volume (Ton)	Nilai Value (000 Rp)	Volume Volume (Ton)	Nilai Value (000 Rp)
(1)	(2)	(3)	(4)	(5)
Salem	-	-	-	-
Bantarkawung	-	-	-	-
Bumiayu	-	-	-	-
Paguyangan	-	-	-	-
Sirampog	-	-	-	-
Tonjong	-	-	-	-
Larangan	-	-	-	-
Ketanggungan	-	-	-	-
Banjarharjo	-	-	-	-
Losari	-	-	-	-
Tanjung	-	-	-	-
Kersana	-	-	-	-
Bulakamba	-	-	-	-
Wanasari	-	-	-	-
Songgom	-	-	-	-
Jatibarang	-	-	-	-
Brebes	-	-	-	-
Kabupaten Brebes	-	-	-	-

Lanjutan Tabel/Continued Table 5.6.3

Kecamatan Subdistrict	Jaring Tancap Tawar Freshwater Pen Culture		Karamba Cage	
	Volume Volume (Ton)	Nilai Value (000 Rp)	Volume Volume (Ton)	Nilai Value (000 Rp)
(1)	(6)	(7)	(8)	(9)
Salem	-	-	-	-
Bantarkawung	-	-	-	-
Bumiayu	-	-	-	-
Paguyangan	-	-	-	-
Sirampog	-	-	-	-
Tonjong	-	-	-	-
Larangan	-	-	-	-
Ketanggungan	-	-	-	-
Banjarharjo	-	-	-	-
Losari	-	-	-	-
Tanjung	-	-	-	-
Kersana	-	-	-	-
Bulakamba	-	-	-	-
Wanasari	-	-	-	-
Songgom	-	-	-	-
Jatibarang	-	-	-	-
Brebes	-	-	-	-
Kabupaten Brebes	-	-	-	-

Sumber/Source : Dinas Perikanan Kabupaten Brebes

Lanjutan Tabel/Continued Table 5.6.3

Kecamatan Subdistrict	Kolam Air Deras <i>Running Freshwater Pond</i>		Kolam Air Tenang <i>Quiet Freshwater Pond</i>	
	Volume Volume (Ton)	Nilai Value (000 Rp)	Volume Volume (Ton)	Nilai Value (000 Rp)
(1)	(10)	(11)	(12)	(13)
Salem	-	-	371,02	7.027,10
Bantarkawung	-	-	259,57	4.661,25
Bumiayu	-	-	286,65	5.579,68
Paguyangan	-	-	359,55	7.000,97
Sirampog	-	-	164,98	3.134,27
Tonjong	-	-	166,28	2.982,46
Larangan	-	-	56,60	1.018,85
Ketanggungan	-	-	71,00	1.277,73
Banjarharjo	-	-	81,57	1.500,31
Losari	-	-	90,56	1.706,63
Tanjung	-	-	53,03	953,82
Kersana	-	-	17,58	316,44
Bulakamba	-	-	75,69	1.362,50
Wanasari	-	-	110,78	1.994,03
Songgom	-	-	68,92	1.240,22
Jatibarang	-	-	76,62	1.379,14
Brebes	-	-	180,89	3.255,97
Kabupaten Brebes	-	-	2.491,30	46.391,35

Lanjutan Tabel/Continued Table 5.6.3

Kecamatan Subdistrict	Laut Lainnya Other Marine Culture		Minapadi Sawah Rice Fish	
	Volume Volume (Ton)	Nilai Value (000 Rp)	Volume Volume (Ton)	Nilai Value (000 Rp)
(1)	(14)	(15)	(16)	(17)
Salem	-	-	-	-
Bantarkawung	-	-	-	-
Bumiayu	-	-	-	-
Paguyangan	-	-	-	-
Sirampog	-	-	-	-
Tonjong	-	-	-	-
Larangan	-	-	-	-
Ketanggungan	-	-	-	-
Banjarharjo	-	-	-	-
Losari	-	-	-	-
Tanjung	-	-	-	-
Kersana	-	-	-	-
Bulakamba	-	-	-	-
Wanasari	-	-	-	-
Songgom	-	-	-	-
Jatibarang	-	-	-	-
Brebes	-	-	-	-
Kabupaten Brebes	-	-	-	-

Lanjutan Tabel/*Continued Table* 5.6.3

Kecamatan Subdistrict	Rumput Laut <i>Sea Weed</i>		Tambak Intensif <i>Intensive Brackishwater Pond</i>	
	Volume <i>Volume</i> (Ton)	Nilai <i>Value</i> (000 Rp)	Volume <i>Volume</i> (Ton)	Nilai <i>Value</i> (000 Rp)
(1)	(18)	(19)	(20)	(21)
Salem	-	-	-	-
Bantarkawung	-	-	-	-
Bumiayu	-	-	-	-
Paguyangan	-	-	-	-
Sirampog	-	-	-	-
Tonjong	-	-	-	-
Larangan	-	-	-	-
Ketanggungan	-	-	-	-
Banjarharjo	-	-	-	-
Losari	6.826,52	6.826,52	78,35	5.484,71
Tanjung	-	-	29,17	2.042,15
Kersana	-	-	-	-
Bulakamba	21,25	21,25	30,96	2.166,94
Wanasari	-	-	13,80	965,76
Songgom	-	-	-	-
Jatibarang	-	-	-	-
Brebes	48.580,74	48.580,74	455,36	31.875,20
Kabupaten Brebes	55.428,50	55.428,50	607,64	42.534,75

Lanjutan Tabel/Continued Table 5.6.3

Kecamatan Subdistrict	Tambak Sederhana <i>Traditional Brackishwater Pond</i>		Tambak Semi Intensif/Semi <i>Intensive Brackishwater Pond</i>	
	Volume Volume (Ton)	Nilai Value (000 Rp)	Volume Volume (Ton)	Nilai Value (000 Rp)
(1)	(22)	(23)	(24)	(25)
Salem	-	-	-	-
Bantarkawung	-	-	-	-
Bumiayu	-	-	-	-
Paguyangan	-	-	-	-
Sirampog	-	-	-	-
Tonjong	-	-	-	-
Larangan	-	-	-	-
Ketanggungan	-	-	-	-
Banjarharjo	-	-	-	-
Losari	3.958,99	90.519,89	-	-
Tanjung	1.535,73	41.247,52	-	-
Kersana	-	-	-	-
Bulakamba	1.562,52	36.665,50	-	-
Wanasari	1.012,91	19.303,80	-	-
Songgom	-	-	-	-
Jatibarang	-	-	-	-
Brebes	5.067,00	148.840,26	-	-
Kabupaten Brebes	13.137,14	336.576,97	-	-

Lanjutan Tabel/Continued Table 5.6.3

Kecamatan Subdistrict	Jumlah Total	
	Volume Volume (Ton)	Nilai Value (000 Rp)
(1)	(26)	(27)
Salem	371,02	7.027,10
Bantarkawung	259,57	4.661,25
Bumiayu	286,65	5.579,68
Paguyangan	359,55	7.000,97
Sirampog	164,98	3.134,27
Tonjong	166,28	2.982,46
Larangan	56,60	1.018,85
Ketanggungan	71,00	1.277,73
Banjarharjo	81,57	1.500,31
Losari	10.954,42	104.537,74
Tanjung	1.617,93	44.243,49
Kersana	17,58	316,44
Bulakamba	1.690,42	40.216,19
Wanasari	1.137,49	22.263,58
Songgom	68,92	1.240,22
Jatibarang	76,62	1.379,14
Brebes	54.283,98	232.552,17
Kabupaten Brebes	71.664,58	480.931,57

Tabel 5.6.4
Table

Produksi dan Nilai Produksi Perikanan Tangkap di Perairan Air Tawar Menurut Kecamatan di Kabupaten Brebes dan Lokasi, 2020
Production and Production Value of Inland Freshwater Capture Fisheries by Subdistrict and Location in Brebes Regency, 2020

Kecamatan Subdistrict	Waduk Reservoir		Sungai River	
	Volume Volume (Ton)	Nilai Value (000 Rp)	Volume Volume (Ton)	Nilai Value (000 Rp)
(1)	(2)	(3)	(4)	(5)
Salem	-	-	-	-
Bantarkawung	-	-	-	-
Bumiayu	-	-	-	-
Paguyangan	127,72	2.268,76	-	-
Sirampog	-	-	-	-
Tonjong	-	-	-	-
Larangan	-	-	-	-
Ketanggungan	-	-	-	-
Banjarharjo	186,81	3.356,01	-	-
Losari	-	-	-	-
Tanjung	-	-	-	-
Kersana	-	-	-	-
Bulakamba	-	-	-	-
Wanasari	-	-	-	-
Songgom	-	-	-	-
Jatibarang	-	-	-	-
Brebes	-	-	-	-
Kabupaten Brebes	314,53	5.624,77	-	-

Lanjutan Tabel/Continued Table 5.6.4

Kecamatan Subdistrict	Danau Lake		Rawa Swamp	
	Volume Volume (Ton)	Nilai Value (000 Rp)	Volume Volume (Ton)	Nilai Value (000 Rp)
(1)	(22)	(23)	(24)	(25)
Salem	-	-	-	-
Bantarkawung	-	-	-	-
Bumiayu	-	-	-	-
Paguyangan	-	-	-	-
Sirampog	-	-	-	-
Tonjong	-	-	-	-
Larangan	-	-	-	-
Ketanggungan	-	-	-	-
Banjarharjo	-	-	-	-
Losari	-	-	-	-
Tanjung	-	-	-	-
Kersana	-	-	-	-
Bulakamba	-	-	-	-
Wanasari	-	-	-	-
Songgom	-	-	-	-
Jatibarang	-	-	-	-
Brebes	-	-	-	-
Kabupaten Brebes	-	-	-	-

Tabel
Table 5.6.5

Produksi Perikanan Budidaya Menurut Kecamatan dan Jenis Kegiatan di Kabupaten Brebes (Ton), 2020
Production of Aquaculture by Subdistrict and Type of Activity in Brebes Regency (Ton), 2020

Kecamatan Subdistrict	Pembesaran Aquaculture	Pembenihan Hatchery	Ikan Hias Ornament Fish
(1)	(2)	(3)	(4)
Salem	-	-	-
Bantarkawung	-	-	-
Bumiayu	-	562.000	-
Paguyangan	-	-	-
Sirampog	-	-	-
Tonjong	-	-	-
Larangan	-	86.500	-
Ketanggungan	-	-	-
Banjarharjo	-	1.165.372	-
Losari	10.863,86	152.600	-
Tanjung	1.564,90	-	-
Kersana	-	-	-
Bulakamba	1.614,72	312.500	-
Wanasari	1.026,71	-	-
Songgom	-	169.500	-
Jatibarang	-	75.500	-
Brebes	54.103,09	3.012.300	-
Kabupaten Brebes	69.173,28	5.536.272	-

Sumber/Source: Dinas Perikanan Kabupaten Brebes

Tabel
Table 5.6.7**Produksi dan Nilai Produksi Perikanan Budidaya Menurut Kecamatan dan Jenis Komoditas Utama di Kabupaten Brebes, 2020**
Production and Production Value of Aquaculture by Subdistrict and Main Commodity in Brebes Regency, 2020

Kecamatan Subdistrict	Gurame <i>Giant Gouramy</i>		Patin <i>Pangasius Catfish</i>		Lele <i>Torpedo Shaped Catfish</i>	
	Volume Volume (Ton)	Nilai Value (000 Rp)	Volume Volume (Ton)	Nilai Value (000 Rp)	Volume Volume (Ton)	Nilai Value (000 Rp)
(1)	(2)	(3)	(4)	(5)	(6)	(7)
Salem	29,08	1.017,71	-	-	170,19	3.063,36
Bantarkawung	2,82	98,53	0,15	2,70	106,75	1.921,47
Bumiayu	27,89	976,07	0,23	4,07	180,54	3.249,77
Paguyangan	35,16	1.230,60	-	-	192,94	3.472,97
Sirampog	14,28	462,88	-	-	110,78	1.994,05
Tonjong	-	-	0,27	4,86	138,60	2.494,83
Larangan	-	-	-	-	56,55	1.017,95
Ketanggungan	-	-	-	-	70,03	1.260,45
Banjarharjo	2,31	80,71	-	-	64,72	1.164,90
Losari	4,50	157,50	-	-	86,06	1.549,13
Tanjung	-	-	-	-	52,38	942,89
Kersana	-	-	-	-	17,58	316,44
Bulakamba	-	-	-	-	75,70	1.362,50
Wanasari	-	-	-	-	110,78	1.994,03
Songgom	-	-	-	-	64,71	1.164,76
Jatibarang	-	-	-	-	76,62	1.379,14
Brebes	-	-	-	-	171,23	3.082,18
Kabupaten Brebes	116,02	4.023,99	0,65	11,63	1.746,16	31.430,79

Lanjutan Tabel/Continued Table 5.6.7

Kecamatan Subdistrict	Nilai Nile Tilapia		Ikan Mas Common Carp		Kakap Barramundi	
	Volume Volume (Ton)	Nilai Value (000 Rp)	Volume Volume (Ton)	Nilai Value (000 Rp)	Volume Volume (Ton)	Nilai Value (000 Rp)
(1)	(8)	(9)	(10)	(11)	(12)	(13)
Salem	95,96	1.725,57	33,38	500,67	-	-
Bantarkawung	123,16	2.209,55	13,11	196,69	-	-
Bumiayu	59,77	1.071,85	8,55	128,18	-	-
Paguyangan	91,96	1.653,53	13,89	208,28	-	-
Sirampog	21,68	387,65	18,34	275,03	-	-
Tonjong	24,38	437,02	2,73	40,95	-	-
Larangan	0,05	0,90	-	-	-	-
Ketanggungan	0,91	16,38	0,06	0,90	-	-
Banjarharjo	12,26	220,43	2,29	34,28	-	-
Losari	-	-	-	-	-	-
Tanjung	0,42	7,56	0,23	3,38	-	-
Kersana	-	-	-	-	-	-
Bulakamba	-	-	-	-	-	-
Wanasari	-	-	-	-	-	-
Songgom	4,08	73,44	-	-	-	-
Jatibarang	-	-	-	-	-	-
Brebes	9,66	173,79	-	-	-	-
Kabupaten Brebes	444,28	7.977,67	92,56	1.388,33	-	-

Lanjutan Tabel/*Continued Table 5.6.7*

Kecamatan Subdistrict	Bandeng Milkfish		Rumput Laut Seaweed	
	Volume Volume (Ton)	Nilai Value (000 Rp)	Volume Volume (Ton)	Nilai Value (000 Rp)
(1)	(14)	(15)	(16)	(17)
Salem	-	-	-	-
Bantarkawung	-	-	-	-
Bumiayu	-	-	-	-
Paguyangan	-	-	-	-
Sirampog	-	-	-	-
Tonjong	-	-	-	-
Larangan	-	-	-	-
Ketanggungan	-	-	-	-
Banjarharjo	-	-	-	-
Losari	2.801,11	44.817,69	6.826,52	6.826,52
Tanjung	1.162,65	18.602,37	-	-
Kersana	-	-	-	-
Bulakamba	1.310,84	903.482,04	21,25	21,25
Wanasari	946,74	15.147,77	-	-
Songgom	-	-	-	-
Jatibarang	-	-	-	-
Brebes	3.750,51	60.008,18	48.580,74	48.580,74
Kabupaten Brebes	9.971,84	1.042.058,04	55.428,50	55.428,50

Lanjutan Tabel/Continued Table 5.6.7

Kecamatan Subdistrict	Kerapu Groupers		Udang Shrimp	
	Volume Volume (Ton)	Nilai Value (000 Rp)	Volume Volume (Ton)	Nilai Value (000 Rp)
(1)	(18)	(19)	(20)	(21)
Salem	-	-	-	-
Bantarkawung	-	-	-	-
Bumiayu	-	-	-	-
Paguyangan	-	-	-	-
Sirampog	-	-	-	-
Tonjong	-	-	-	-
Larangan	-	-	-	-
Ketanggungan	-	-	-	-
Banjarharjo	-	-	-	-
Losari	-	-	127,20	11.447,70
Tanjung	-	-	100,32	9.028,62
Kersana	-	-	-	-
Bulakamba	-	-	32,89	2.959,75
Wanasari	-	-	7,81	702,45
Songgom	-	-	-	-
Jatibarang	-	-	-	-
Brebes	-	-	429,23	38.539,75
Kabupaten Brebes	-	-	697,44	62.678,27

Sumber/Source: Dinas Perikanan Kabupaten Brebes

Tabel
Table 5.6.8**Produksi dan Nilai Produksi Perikanan Menurut Sub Sektor di Kabupaten Brebes, 2020**
Fishery Production and Production Value by Sub Sector in Brebes Regency, 2020

Subsektor <i>Subsector</i>	Produksi <i>Production</i> (Ton)	Nilai Produksi <i>Production Value</i> (000 Rp)
(1)	(2)	(3)
Perikanan Tangkap/Capture Fisheries		
Perikanan Laut/ <i>Marine Capture Fisheries</i>	3.827,11	99.042,38
Perairan Umum/ <i>Inland Open Water Capture Fisheries</i>	314,53	5.624,77
Sub Jumlah/Sub Total	4.141,64	104.667,15
Perikanan Budidaya/Aquaculture		
Jaring Apung Laut/ <i>Marine Floating Net</i>	-	-
Jaring Apung Tawar/ <i>Freshwater Floating Net</i>	-	-
Jaring Tancap Tawar/ <i>Freshwater Pen Culture</i>	-	-
Karamba/ <i>Cage</i>	-	-
Kolam Air Deras/ <i>Running Freshwater Pond</i>	-	-
Kolam Air Tenang/ <i>Quiet Freshwater Pond</i>	2.491,30	46.391,35
Laut Lainnya/ <i>Other Marine Culture</i>	-	-
Minapadi Sawah/ <i>Rice Fish</i>	-	-
Rumput Laut/ <i>Seaweed</i>	55.428,50	55.428,50
Tambak Intensif/ <i>Intensive Brackishwater Pond</i>	607,64	42.534,75
Tambak Sederhana/ <i>Traditional Brackishwater Pond</i>	13.137,14	336.576,97
Tambak Semi Intensif/ <i>Semi Intensive Brackishwater Pond</i>	-	-
Sub Jumlah/Sub Total	71.664,58	480.931,57
Jumlah/Total	75.806,22	585.598,72

Sumber/Source: Dinas Perikanan Kabupaten Brebes

<https://brebeskab.bps.go.id>

INDUSTRI, PERTAMBANGAN, DAN ENERGI

Industry, Mining and Energy



14.653

**Pelanggan air minum
Kabupaten Brebes 2020**

PDAM's customers

40.276

5.145

3.155

3.051

Brebes

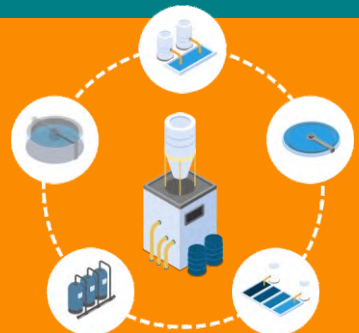
Bumiayu

Kersana Paguyangan

Sumber daya air di Kabupaten Brebes dikelola oleh Badan usaha Pemerintah Daerah di bawah PDAM. Jumlah pelanggan PDAM terbanyak ada di Kecamatan Brebes, yakni sejumlah 14.653 pelanggan.

Sementara jumlah terkecil ada di Kecamatan Salem, yaitu sejumlah 226 pelanggan.

Water resources in Brebes Regency was managed by Regional Government Business Entity of PDAM. Brebes Subdistrict, which is 14,653 customers. While the smallest number of PDAM customers is in Salem District, there are 226 customers.



PENJELASAN TEKNIS

1. **Pelanggan** adalah individu atau kelompok, baik rumah tangga, perusahaan atau institusi nonprofit yang membeli air bersih dari perusahaan air bersih.
2. **Air disalurkan** adalah volume air bersih dari perusahaan air bersih

TECHNICAL NOTES

1. *Customers are individuals or groups, whether household, company or non-profit institutions that buy water supply from water supply establishment.*
2. *Distributed water is the volume of water supply from watersupply establishment.*

<https://brebeskab.bps.go.id>

<https://brebeskab.bps.go.id>

ULASAN

Kebutuhan energi listrik akan terus meningkat Setiap tahun. Hal ini dapat dilihat dari jumlah pelanggan listrik yang terus meningkat setiap tahun. Jumlah Pelanggan Listrik di Kabupaten Brebes di tahun 2020 adalah sebanyak 513.367, dimana jumlah terbanyak adalah berada di bawah ULP Jatibarang sebanyak 239.427 pelanggan.

Air sebagai sumber energi kehidupan sangat penting dalam kehidupan manusia. Sumber daya air di Kabupaten Brebes dikelola oleh Badan usaha Pemerintah Daerah di bawah PDAM. Pada tahun 2020 jumlah pelanggan PDAM sebanyak 40.275. Jumlah pelanggan PDAM terbanyak ada di Kecamatan Brebes, yakni sejumlah 14.653 pelanggan. Sementara jumlah pelanggan PDAM terkecil ada di Kecamatan Salem, yaitu sejumlah 226 pelanggan.

DESCRIPTION

The need for electrical energy will continue to increase Every year. This can be seen from the growing number of electricity customers every year. The number of Electricity Subscribers in Brebes Rgency in the year 2019 is 513.367, where the highest number was from Jatibarang's ULP that is 239.427 consumers.

Water is the life energy sources that most important in human living. Water resources in Brebes Regency was managed by Regional Government Bussines Entity of PDAM. In 2020 number of PDAM's customers were 40.275. The highest number of PDAM customers is in Brebes Subdistrict, which is 14,653 customers. While the smallest number of PDAM customers is in Salem District, there are 226 customers.

<https://brebeskab.bps.go.id>

Tabel
Table 6.1

Daya Terpasang, Produksi, dan Distribusi Listrik PT. PLN (Persero) pada Unit Layanan Pelanggan (ULP) di Kabupaten Brebes, 2020
Installed Electricity Power, Production, and Distribution of PT. PLN (Persero) by Customer Service Unit in Brebes Regency, 2020

Unit Layanan Pelanggan Customer Service Unit	Daya Terpasang Installed Electricity Power (KWh)	Produksi Listrik Electricity Production (KWh)	Listrik Terjual Electricity Sold (KWh)	Dipakai Sendiri Own Used (KWh)	Susut/Hilang Shrinkage/Lost (KWh)
(1)	(2)	(3)	(4)	(5)	(6)
Brebes	169 087 925	...	24 756 308
Jatibarang	211 678 119	...	28 488 625
Bumiayu	116 380 735	...	13 922 445
Jumlah/Total	497 146 779	...	67 167 378

Catatan/Note: Pencatatan tidak dapat dirinci per Kecamatan

Sumber/Source: PLN Unit Layanan Pelanggan (UPL) Brebes/ Customer Service Unit Of PLN Brebes.

Tabel
Table 6.2**Jumlah Pelanggan Listrik pada Unit Layanan Pelanggan
(ULP) PT PLN di Kabupaten Brebes, 2016–2020**
**Number of Electricity Customers by Customer Service Unit of
PLN in Brebes Regency, 2016–2020**

Unit Layanan Pelanggan Customer Service Unit	2016	2017	2018	2019	2020
(1)	(2)	(3)	(4)	(5)	(6)
Brebes	119 790	125 827	131 453	136 438	141 024
Jatibarang	207 858	216 879	225 195	233 055	239 427
Bumiayu	113 496	119 079	124 551	129 343	132 916
Jumlah/Total	441 144	461 785	481 199	498 836	513 367

Catatan/Note: Pencatatan tidak dapat dirinci per Kecamatan

Sumber/Source: PLN Unit Layanan Pelanggan (UPL) Brebes/ Customer Service Unit Of PLN Brebes.

Tabel
Table 6.3.1

**Jumlah Pelanggan dan Air yang Disalurkan Menurut
Kecamatan di Kabupaten Brebes, 2020**
*Number of Customers and Distributed Water by Subdistrict
in Brebes Regency, 2020*

Kecamatan Subdistrict	Pelanggan Number of Customers	Air Disalurkan Distributed Water (m ³)	Nilai Value (Rp)
(1)	(2)	(3)	(4)
Salem	226	49.119	178.009.600
Bantarkawung	832	253.076	926.779.400
Bumiayu	5.145	1.004.006	4.057.051.750
Paguyangan	3.051	551.693	2.070.108.300
Sirampog	953	234.065	618.877.750
Tonjong	1.565	178.679	686.129.750
Larangan	1.065	179.764	897.566.650
Ketanggungan	1.164	176.113	930.810.200
Banjarharjo	516	110.279	590.440.650
Losari	704	100.585	457.962.750
Tanjung	867	145.718	741.934.600
Kersana	3.155	536.075	2.898.687.100
Bulakamba	-	-	-
Wanasari	2.936	581.452	3.625.732.950
Songgom	410	65.347	322.769.400
Jatibarang	3.034	553.302	3.292.729.800
Brebes	14.653	2.886.168	17.082.606.200
Kabupaten Brebes	40.276	7.605.441	39.378.196.850

Sumber/Source: Perumda Air Minum Tirta Baribis Kabupaten Brebes

Tabel 6.3.2 Jumlah Pelanggan dan Air yang Disalurkan Menurut Tipe Pelanggan di Kabupaten Brebes, 2020
Number of Customers and Distributed Clean Water by Type of Customer in Brebes Regency, 2020

Kecamatan Subdistrict	Pelanggan Number of Customers	Air Disalurkan Distributed Water (m ³)	Nilai Value (Rp)
(1)	(2)	(3)	(4)
Sosial / Social	1.356	359.487	990.680.050
Rumah Tangga / House Hold	37.313	6.657.793	33.966.126.350
Instansi Pemerintah / Government Institution	515	170.789	1.063.084.450
Niaga / Trade	1.007	335.365	2.385.514.500
Industri / Industry	1	2.308	39.385.500
Khusus / Exclusive	84	79.699	933.406.000
Jumlah / Total	40.276	7.605.441	39.378.196.850

Sumber/Source: Perumda Air Minum Tirta Baribis Kabupaten Brebes

BAB
CHAPTER
7

PARIWISATA

Tourism



Sektor hotel dan pariwisata
Kabupaten Brebes
Selama tahun 2020 tidak terjadi
penambahan sarana
akomodasi hotel

*During the years 2019-2020
no additional hotel
accommodation facilities.*

**Jumlah Wisatawan domestik
di Kabupaten Brebes, 2020**
*Number of domestic tourists visiting
in Brebes Regency, 2020*

539.800



Objek wisata yang paling
banyak dikunjungi adalah agrowisata
Waduk Malahayu Banjarharjo
Namun demikian
penyumbang pendapatan objek
wisata terbanyak pada tahun 2020
berasal dari
Pantai Randusanga Indah

*Most of visited tourism objecu is
Malahayu-Banjarharjo's Lake.
However the Randusanga Indah
beach contributed most of income
of all tourism in 2020.*



PENJELASAN TEKNIS

TECHNICAL NOTES

1. **Wisatawan mancanegara (wisman)** ialah setiap pengunjung yang mengunjungi suatu negara di luar tempat tinggalnya, didorong oleh satu atau beberapa keperluan tanpa bermaksud memperoleh penghasilan di tempat yang dikunjungi dan lamanya kunjungan tersebut tidak lebih dari satu tahun (12 bulan). Definisi ini mencakup 2 (dua) kategori wisatawan mancanegara, yaitu :

a. Wisatawan (turis) ialah setiap pengunjung seperti definisi di atas yang tinggal paling sedikit 24 jam, akan tetapi tidak lebih dari 1 (satu) tahun di tempat yang dikunjungi, dengan maksud antara lain: berlibur, rekreasi, olah raga, bisnis, menghadiri pertemuan, studi, dan kunjungan dengan alasan kesehatan.

b. Excursionist ialah setiap pengunjung seperti definisi di atas yang tinggal kurang dari 24 jam di tempat yang dikunjungi (termasuk "Cruise passengers"). Cruise Passengers ialah setiap pengunjung yang tiba di suatu negara di mana mereka tidak menginap di akomodasi yang tersedia di negara tersebut, misalnya dengan kapal laut.

1. *An International Visitor is any person visiting a country other than his usual place of residence for any reason other than for earning income in the country visited, and the length of stay is no more than one year (12 months). This definition covers two categories of foreign visitors, namely*

a. "Tourist" is any visitor staying for at least 24 hours, but no more than one year, in the country visited, with the intention of visiting, and for any of these purposes: Pleasure, recreation and sports, Business, visiting friends and relatives, missions, attending meetings, conferences, visit for health reasons and study.

b. "Excursionist" is any visitor staying less than 24 hours in the country visited including, "Cruise Passengers", i.e. visitors arriving in a country without staying in any accommodation available in the visited country.

2. **Usaha penyediaan akomodasi** adalah usaha yang menyediakan pelayanan penginapan yang dapat dilengkapi dengan pelayanan pariwisata lainnya. Usaha penyediaan akomodasi dapat berupa hotel, vila, pondok wisata, bumi perkemahan, persinggahan karavan, dan akomodasi lainnya yang digunakan untuk tujuan pariwisata.
2. *The business of providing accommodation is a business that provides specialty services that can be equipped with other tourism services. It includes hotel, villa, cottage, camping, caravan stop, and other accommodation that are used for tourism purposes.*
3. **Hotel** adalah penyediaan akomodasi secara harian berupa kamar-kamar di dalam satu bangunan yang dapat dilengkapi dengan jasa pelayanan makan dan minum, kegiatan hiburan dan atau fasilitas lainnya. Hotel terdiri dari hotel berbintang dan hotel non- bintang.
3. *Hotel is a daily supply of accommodation rooms within a building which can be equipped with eating and drinking services, entertainment activities and/or other facilities. Hotel consists of a classified hotel and a non-classified hotel.*

ULASAN

Sektor hotel dan pariwisata perlu juga mendapat perhatian, karena posisi geografis Kabupaten Brebes sangat menguntungkan. Selama tahun 2019-2020 tidak terjadi penambahan sarana akomodasi hotel.

Sedangkan jumlah wisatawan domestik yang berkunjung ke Kabupaten Brebes pada tahun 2020 mengalami penurunan dari 1.204.971 orang menjadi 539.800 orang atau turun 55,20 persen dibanding tahun 2019. Hal ini dikarenakan pada tahun 2020 terjadi pandemi Covid-19, sehingga seluruh objek wisata ditutup untuk sementara waktu. Objek wisata yang paling banyak dikunjungi adalah Waduk Malahayu Banjarharjo. Namun demikian penyumbang pendapatan objek wisata terbanyak pada tahun 2020 berasal dari Pantai Randusanga Indah.

DESCRIPTION

Hotel and tourism sector should also receive attention, because of its geographical position is very advantageous Brebes. During the years 2019-2020 no additional hotel accommodation facilities.

While the number of domestic tourists visiting Brebes Regency in 2020 decreased from 1.204.971 people into 539.800 people, increase 55,20 percent more than 2019. This was impact of Covid-19 pandemic in 2020, so all of tourism was closed for a moment. Most of them visited Malahayu-Banjarharjo's Lake. However the Randusanga Indah beach contributed most of income of all tourism in 2020.

<https://brebeskab.bps.go.id>

Tabel
Table 7.1**Jumlah Akomodasi Hotel Menurut Kecamatan di
Kabupaten Brebes, 2019 dan 2020**
*Number of Hotel Accomodations by Subdistrict in Brebes
Regency, 2019 and 2020*

Kecamatan Subdistrict	Hotel Hotels		Kamar Rooms		Tempat Tidur Beds	
	2019	2020	2019	2020	2019	2020
(1)	(2)	(3)	(4)	(5)	(6)	(7)
Salem	-	-	-	-
Bantarkawung	-	-	-	-
Bumiayu	3	3	77	77
Paguyangan	-	-	-	-
Sirampog	-	-	-	-
Tonjong	-	-	-	-
Larangan	-	-	-	-
Ketanggungan	1	1	30	30
Banjarharjo	-	-	-	-
Losari	-	-	-	-
Tanjung	1	1	30	30
Kersana	-	-	-	-
Bulakamba	3	3	83	83
Wanasari	-	-	-	-
Songgom	-	-	-	-
Jatibarang	1	1	31	31
Brebes	4	4	137	137
Kabupaten Brebes	13	13	388	388	---	---

Sumber/Source: Dinas Kebudayaan dan Pariwisata Kabupaten Brebes/ Brebes Regency Culture and Tourism Office

Tabel
Table 7.2**Jumlah Restoran/Rumah Makan Kecamatan di Kabupaten Brebes, 2019 dan 2020**
Number of Restaurant by Subdistrict in Brebes Regency, 2019 and 2020

Kecamatan Subdistrict	2019	2020
(1)	(2)	(3)
Salem	-	-
Bantarkawung	-	-
Bumiayu	7	7
Paguyangan	1	1
Sirampog	-	-
Tonjong	7	7
Larangan	-	-
Ketanggungan	-	-
Banjarharjo	-	-
Losari	-	-
Tanjung	4	4
Kersana	-	-
Bulakamba	7	7
Wanasari	-	-
Songgom	-	-
Jatibarang	-	-
Brebes	15	15
Kabupaten Brebes	41	41

Sumber/Source: Dinas Kebudayaan dan Pariwisata Kabupaten Brebes/ Brebes Regency Culture and Tourism Office

**Tabel
Table 7.3**

**Jumlah Wisatawan Mancanegara dan Domestik di
Kabupaten Brebes, 2015-2020
Number of International and Domestic Visitors in Brebes
Regency, 2015-2020**

Kecamatan Subdistrict	Wisatawan Visitors		Jumlah Total
	Mancanegara International	Domestik Domestics	
(1)	(2)	(3)	(4)
2015	...	1 572 092	1 572 092
2016	...	505 466	505 466
2017	...	572 996	572 996
2018	...	1 176 867	1 176 867
2019	...	1 204 971	1 204 971
2020	...	539 800	539 800

Sumber/Source: Dinas Kebudayaan dan Pariwisata Kabupaten Brebes/ Brebes Regency Culture and Tourism Office

Tabel 7.4
Table

**Jumlah Pengunjung, Pendapatan Penjualan dan
Pendapatan Lain di Objek Wisata Kabupaten Brebes
2019-2020**
*Number of Visitors, Sales Income, and Other Income in
Brebes Tourism, 2019-2020*

Kecamatan Subdistrict	Jumlah Pengunjung (Orang)		Jumlah Pendapatan Penjualan (Rp000)		Jumlah Pendapatan Lain (Rp000)	
	2019	2020	2019	2020	2019	2020
(1)	(2)	(3)	(4)	(5)	(6)	(7)
Pantai Randusanga Indah	110 257	68 218	483 287	198 704	49 985	50 776
Kolam Renang Tirta Kencana	42 962	3 438	214 810	...	23 500	...
Waduk Malahayu Banjarharjo	95 483	287 604	388 190	58 252	36 000	400 000
Pemandian Air Panas Tirta Husada	40 626	6 915	189 075	27 155	22 090	9 540
Pemandian Air Panas Cipanas Buaran	31 410	8 010	138 200	33 260	22 850	6 890
Agrowisata Kaligua Paguyangan	119 744	69 805	113 757	68 110	-	-
Obyek wisata lainnya	764 489	7 000	...

Sumber/Source: Dinas Kebudayaan dan Pariwisata Kabupaten Brebes/ *Brebes Regency Culture and Tourism Office*

BAB
CHAPTER
8


TRANSPORTASI DAN KOMUNIKASI

Transportation and Communication



Jumlah Menara Komunikasi di Kabupaten Brebes

Number of Telecommunication Towers by Subdistrict in Brebes Regency, 2016–2020



Pada tahun 2020 di Kabupaten Brebes masih ada 9 daerah blank spot total dan 5 daerah blank spot sebagian.

In 2020 at Brebes Regency were are 9 total blank spot areas and 5 partial blank spot areas.



Panjang jalan Kabupaten Brebes

Length of Road by Subdistrict and Road Conditions in Brebes Regency, 2020

- 886,23 km** Total
- 389,51 km** kondisi BAIK *Good Conditions*
- 380,62 km** kondisi SEDANG *Average Conditions*
- 101,11 km** kondisi RUSAK *Damaged Conditions*
- 14,99 km** kondisi RUSAK BERAT *Savarely Damaged Conditions*



Kabupaten Brebes Dalam Angka 2021

Brebes Regency in Figures

PENJELASAN TEKNIS

1. **Kendaraan bermotor** adalah setiap kendaraan yang digerakkan oleh peralatan teknik yang ada pada kendaraan tersebut, biasanya digunakan untuk angkutan orang atau barang di atas jalan raya selain kendaraan yang berjalan di atas rel. Kendaraan bermotor yang dicatat adalah semua jenis kendaraan kecuali kendaraan bermotor TNI/Polri dan Korps Diplomatik.
2. **Mobil penumpang** adalah setiap kendaraan bermotor yang dilengkapi dengan tempat duduk untuk sebanyak-banyaknya delapan orang, tidak termasuk tempat duduk untuk pengemudi, baik dilengkapi atau tidak dilengkapi bagasi.
3. **Mobil bis** adalah setiap kendaraan bermotor yang dilengkapi dengan tempat duduk untuk lebih dari delapan orang, tidak termasuk tempat duduk untuk pengemudi, baik dilengkapi atau tidak dilengkapi bagasi.
4. **Mobil truk** adalah setiap kendaraan bermotor yang digunakan untuk angkutan barang, selain mobil penumpang, mobil bis dan kendaraan bermotor roda dua.
5. **Kereta api** adalah kendaraan dengan tenaga gerak (listrik, diesel atau tenaga uap) yang berjalan

TECHNICAL NOTES

1. *Motor vehicles are any kind of vehicles motorized by machine set up in those vehicles, they are usually used for transporting peoples or goods on roads except vehicles moving along a railway line. The data cover all kinds of motor vehicles except those belong to Indonesia Army Force Indonesian State Police and Diplomatic Corps.*
2. *Passenger cars are any motor vehicles with no more than eight seats, excluding seat for driver, it can be with or without hoot.*
3. *Buses are large passenger cars having seats for more than eight passengers, excluding seat for driver, it can be with or without hoot.*
4. *Trucks are any motor vehicles used to transport goods excluding passenger cars, buses, and motorcycles.*
5. *Train is a coach or a number of coaches joined together, moving along a railway line. It can be passenger train or freight train.*

sendiri maupun dirangkaikan dengan kendaraan lain, yang akan atau sedang bergerak di atas rel, terdiri dari kereta penumpang dan kereta barang.

6. **Telekomunikasi** adalah setiap pemancaran, pengiriman dan atau penerimaan dari setiap informasi dalam bentuk tanda-tanda, isyarat, tulisan, gambar, suara dan bunyi melalui sistem kawat, optik, radio atau sistem elektromagnetik lainnya.
7. **Jaringan telekomunikasi** adalah rangkaian perangkat telekomunikasi dan kelengkapannya yang digunakan dalam berkomunikasi.
8. **Kantor Pos** adalah tempat pemberi pelayanan komunikasi tertulis dan atau surat elektronik, layanan paket, layanan logistik, layanan transaksi keuangan, dan layanan keagenan pos untuk kepentingan umum. Rumah pos berfungsi sama seperti kantor pos dan kantor pos pembantu, bedanya rumah pos biasanya terletak di daerah terpencil.
9. **Internet** adalah sebuah jaringan komputer publik di seluruh dunia. Internet menyediakan akses ke sejumlah layanan komunikasi termasuk World Wide Web dan membawa email, berita, hiburan dan file data.
6. **Telecommunication** includes every transmitting, delivering and or receiving from every information of marking, signal, article, picture, sound and voice through strand of wire system, optic, radio, or ather electromagnetic system.
7. **Telecommunication Network** is peripheral network of telecommunication and its equipment used in the means of telecommunication.
8. **Post Office** is a service provider facility of written communication and or electronic mail, parcel service, logistics services, financial transaction services, and postal services to the public. Postal house has the same function as the post office and subsidiary of post office, the difference is that postal house is usually located in remote areas.
9. **The internet** is a worldwide public computer network. It provides access to a number of communication services including the World Wide Web and carries email, news, entertainment and data files.

ULASAN

Jalan raya sebagai penunjang kelancaran akses transportasi di Kabupaten Brebes sebagian besar sudah dalam kondisi baik, yaitu sepanjang 389,51 km dari panjang total 886,23 km. Sedangkan menurut jenis permukaannya semuanya sudah diaspal dan dibeton masing-masing sepanjang 254,05 km dan 386,68 km. Adapun menurut kewenangan pemerintah, sebagian besar jalan di Kabupaten Brebes merupakan jalan kabupaten yaitu sepanjang 640,73 km.

Kantor pos sebagai salah satu tempat pemberi pelayanan komunikasi yang menjangkau seluruh wilayah kecamatan di Kabupaten Brebes berjumlah sebanyak 17 kantor pos atau dengan kata lain di setiap kecamatan terdapat 1 kantor pos.

Di Kabupaten Brebes masih ada beberapa wilayah yang belum terjangkau oleh sinyal komunikasi atau disebut daerah *blank spot*. Pada tahun 2020 di Kabupaten Brebes masih ada 9 daerah blank spot total dan 5 daerah blank spot sebagian.

DESCRIPTION

The roads were supported the transportation acces in Brebes Regency most of them in good condition, its number 389,51 km of total's road were 886,23 km. While all of the surface's roads were paved and casted where each number are 254,05 km and 386,68 km. Moreover base on government authority most of the length of road in Brebes Regency is district road 640,73 km.

Post office as one of the service provider facility which can reach up to all of subdistricts in Brebes Regency were 17 post office or it's mean there ara 1 post office in a subdistrict.

In Brebes Regency still the number of areas that can't be covered by public communication network or it's called blank spot areas. In 2020 at Brebes Regency were are 9 total blank spot areas and 5 partial blank spot areas.

<https://brebeskab.bps.go.id>

8.1 TRANSPORTASI TRANSPORTATION

Tabel 8.1.1 **Panjang Jalan¹ Menurut Kecamatan dan Tingkat Kewenangan Pemerintahan di Kabupaten Brebes (km), 2020**
Length of Roads¹ by Subdistrict and Level of Government Authority in Brebes Regency (km), 2020

Kecamatan Subdistrict	Negara ² /State ²	Provinsi Province	Kabupaten Regency	Jumlah Total
(1)	(2)	(3)	(4)	(6)
Salem	-	22,45	27,50	49,95
Bantarkawung	-	26,73	48,70	75,43
Bumiayu	14,00	8,35	46,57	68,92
Paguyangan	8,76	-	66,35	75,11
Sirampog	1,55	18,50	11,70	31,75
Tonjong	10,45	-	18,00	28,45
Larangan	8,14	9,23	49,20	66,57
Ketanggungan	10,26	5,43	51,38	67,07
Banjarharjo	-	30,47	23,21	53,68
Losari	3,76	7,80	37,01	48,57
Tanjung	8,10	2,30	26,67	37,07
Kersana	2,00	9,50	10,10	21,60
Bulakamba	12,30	-	29,87	42,17
Wanasari	4,32	-	44,50	48,82
Songgom	6,50	2,50	20,90	29,90
Jatibarang	-	6,00	37,01	43,01
Brebes	6,10	-	92,06	98,16
Kabupaten Brebes	96,24	149,26	640,73	886,23

Sumber/Source: Dinas Pekerjaan Umum Kabupaten Brebes

Tabel 8.1.2 Panjang Jalan Menurut Status, Jenis Permukaan, Kondisi dan Kelas Jalan di Kabupaten Brebes (km), 2019-2020
Length of Road by Type, Conditions and Class of Road in Brebes Regency (km), 2019-2020

Kondisi / Conditions	Status Tingkat Kewenangan / Level of Government Authority					
	Negara ² /State ²		Provinsi/Province		Kabupaten/Regency	
	2019	2020	2019	2020	2019	2020 ³
(1)	(2)	(3)	(4)	(5)	(6)	(7)
Jenis Permukaan / Type						
Aspal/Paved	24,6	24,6	92,14	92,14	292,11	254,05
Kerikil/Gravel	-	-	-	-	-	-
Tanah/Soil	-	-	-	-	-	-
Lainnya/Others	71,55	71,55	57,12	57,12	418,08	386,68
Kondisi / Conditions						
Baik/Good	89,90	77,95	130,97	134,52	517,11	177,03
Sedang/Moderate	6,30	8,66	17,24	13,34	59,69	358,62
Rusak/Damage	0,04	9,63	0,50	1,40	57,16	90,09
Rusak Berat/Severely Damage	-	-	0,55	-	76,23	14,99
Kelas Jalan / Class						
Kelas/Class I	32,68	32,68	-	-	-	-
Kelas/Class II	63,56	63,56	149,26	149,26	-	-
Kelas/Class III	-	-	-	-	-	-
Kelas/Class III A	-	-	-	-	-	-
Kelas/Class III B	-	-	-	-	43,52	43,52
Kelas/Class III C	-	-	-	-	443,57	443,57
Lainnya/Others	-	-	-	-	223,10	153,64
Jumlah / Total	96,24	96,24	149,26	149,26	710,19	640,73

Sumber/Source: Dinas Pekerjaan Umum Kabupaten Brebes

Tabel 8.1.3 Panjang Jalan Menurut Kabupaten/Kota dan Kondisi Jalan di Kabupaten Brebes (km), 2020
Length of Road by Subdistrict and Road Conditions in Brebes Regency, 2020

Kecamatan Subdistrict	Jenis Permukaan Jalan/Type of Road Surface	
	Baik Good	Sedang Average
(1)	(2)	(3)
Salem	27,26	18,18
Bantarkawung	36,69	30,76
Bumiayu	28,87	30,42
Paguyangan	26,59	37,14
Sirampog	19,98	9,85
Tonjong	15,42	10,07
Larangan	29,48	27,54
Ketanggungan	28,38	28,75
Banjarharjo	35,88	13,99
Losari	18,39	22,61
Tanjung	15,57	15,63
Kersana	14,29	5,65
Bulakamba	16,39	19,38
Wanasari	15,42	25,11
Songgom	13,17	13,30
Jatibarang	16,23	20,71
Brebes	31,50	51,53
Kabupaten Brebes	389,51	380,62

Lanjutan Tabel/Continued Table 8.1.3

Kecamatan Subdistrict	Jenis Permukaan Jalan/Type of Road Surface		
	Rusak Damaged	Rusak Berat Severely Damaged	Jumlah Total
(1)	(2)	(4)	(5)
Salem	3,87	0,64	49,95
Bantarkawung	6,85	1,14	75,44
Bumiayu	8,55	1,09	68,93
Paguyangan	9,83	1,55	75,11
Sirampog	1,65	0,27	31,75
Tonjong	2,53	0,42	28,44
Larangan	8,4	1,15	66,57
Ketanggungan	8,72	1,2	67,05
Banjarharjo	3,26	0,54	53,67
Losari	6,7	0,87	48,57
Tanjung	5,25	0,62	37,07
Kersana	1,42	0,24	21,60
Bulakamba	5,7	0,7	42,17
Wanasari	7,26	1,04	48,83
Songgom	2,94	0,49	29,90
Jatibarang	5,2	0,87	43,01
Brebes	12,98	2,16	98,17
Kabupaten Brebes	101,11	14,99	886,23

Sumber/Source: Dinas Pekerjaan Umum Kabupaten Brebes

Catatan/Note: ¹ Data tidak termasuk panjang jalan tol/Excluding toll road

² Berdasarkan Keputusan Menteri Pekerjaan Umum dan Perumahan Rakyat No. 248/KPTS/M/2015/Based on Public Work and Public Housing Ministerial Decree No. 248/KPTS/M/2015

³ Sesuai SK Bupati Brebes No. 600/798 Tahun 2019 Tentang Penetapan Ruas-ruas Jalan di Kabupaten Brebes yang menjadi kewenangan Pemerintah Kabupaten Brebes jalan Kabupaten berkurang dari 710,19 km menjadi 640,73 km

8.2 KOMUNIKASI COMMUNICATION

Tabel 8.2.1 Jumlah Kantor Pos Pemeriksa dan Cabang Luar Kota Menurut Kecamatan di Kabupaten Brebes, 2016–2019
Number of Outer City Branch Post Offices by Subdistrict in Brebes Regency, 2017–2020

Kecamatan Subdistrict	2017	2018	2019	2020
(1)	(2)	(3)	(4)	(5)
Salem	1	1	1	1
Bantarkawung	1	1	1	1
Bumiayu	1	1	1	1
Paguyangan	1	1	1	1
Sirampog	1	1	1	1
Tonjong	1	1	1	1
Larangan	1	1	1	1
Ketanggungan	1	1	1	1
Banjarharjo	1	1	1	1
Losari	1	1	1	1
Tanjung	1	1	1	1
Kersana	1	1	1	1
Bulakamba	1	1	1	1
Wanasari	1	1	1	1
Songgom	1	1	1	1
Jatibarang	1	1	1	1
Brebes ¹	1	1	1	1
Kabupaten Brebes	17	17	17	17

Catatan/Note: ¹ Kantor POS di Kecamatan Brebes merupakan Jenis Kantor Pos Pemeriksa

Sumber/Source: Kantor POS Brebes

Tabel 8.2.2 **Jumlah Menara Telekomunikasi Menurut Kecamatan di Kabupaten Brebes, 2017–2020**
Number of Telecommunication Towers by Subdistrict in Brebes Regency, 2017–2020

Kecamatan Subdistrict	2017	2018	2019	2020
(1)	(2)	(3)	(4)	(5)
Salem	12	14	14	14
Bantarkawung	12	12	12	12
Bumiayu	19	19	19	20
Paguyangan	11	12	13	15
Sirampog	9	10	10	10
Tonjong	16	16	16	16
Larangan	20	24	24	24
Ketanggungan	24	25	26	26
Banjarharjo	24	25	25	25
Losari	22	22	22	22
Tanjung	16	17	17	17
Kersana	10	10	10	10
Bulakamba	31	33	33	33
Wanasari	20	23	23	23
Songgom	12	14	14	14
Jatibarang	11	12	13	13
Brebes	29	30	31	31
Kabupaten Brebes	299	218	223	226

Sumber/Source: Dinas Komunikasi Informatika dan Statistik Kabupaten Brebes

Tabel
Table 8.2.3

**Jumlah Daerah Blank-Spot Menurut Kecamatan di
Kabupaten Brebes, 2020**
*Number of Blank-Spot Areas by Subdistrict in Brebes
Regency, 2020*

Kecamatan Subdistrict	Blank-spot Total	Blank-spot Sebagian
(1)	(2)	(3)
Salem	4	1
Bantarkawung	4	1
Bumiayu	-	-
Paguyangan	1	-
Sirampog	-	-
Tonjong	-	-
Larangan	-	-
Ketanggungan	-	-
Banjarharjo	-	3
Losari	-	-
Tanjung	-	-
Kersana	-	-
Bulakamba	-	-
Wanasari	-	-
Songgom	-	-
Jatibarang	-	-
Brebes	-	-
Kabupaten Brebes	9	5

Sumber/Source: Dinas Komunikasi Informatika dan Statistik Kabupaten Brebes

<https://brebeskab.bps.go.id>

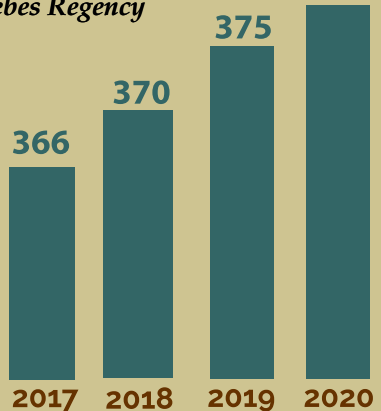
PERBANKAN KOPERASI DAN HARGA-HARGA

Banking, Cooperative and Price



Jumlah Koperasi Aktif di Kabupaten Brebes, 2017–2020 (unit)

*Number of Active Cooperative
in Brebes Regency*



JUMLAH KOPERASI AKTIF *Number of Active Cooperative*



**KECAMATAN
BREBES**
PALING BANYAK

114 UNIT

**KECAMATAN
SALEM**
PALING SEDIKIT

14 UNIT

Jumlah Koperasi Menurut Jenisnya, 2020

Number of Cooperative by Kind of Cooperative

KUD	27
KPRI	48
KOPKAR	21
LAINNYA	284
JUMLAH	380



Kabupaten Brebes Dalam Angka 2021

Brebes Regency in Figures

<https://brebeskab.bps.go.id>

PENJELASAN TEKNIS

1. **Koperasi** adalah badan usaha yang beranggotakan orang-seorang atau badan hukum koperasi dengan melandaskan kegiatannya berdasarkan prinsip koperasi sekaligus sebagai gerakan ekonomi rakyat yang berdasar atas asaa kekeluargaan.
2. **Klasifikasi Koperasi** adalah tolok ukur yang digunakan dalam proses penilaian berdasarkan perkembangan koperasi selama tahun buku dengan kriteria 3 sehat yaitu sehat organisasi, sehat usaha, dan sehat mental.
3. **Anggota Koperasi** adalah setiap warga negara Indonesia yang mampu melakukan tindakan hukum dan atau koperasi yang telah memenuhi persyaratan sebagaimana ditetapkan dalam anggaran dasar koperasi. Anggota koperasi adalah pemilik dan sekaligus pengguna jasa koperasi.
4. **Koperasi berdasarkan jenis usahanya** dibedakan menjadi koperasi simpan pinjam, koperasi konsumen, koperasi produsen, dan koperasi jasa.
5. **Koperasi Simpan Pinjam** adalah koperasi yang memiliki usaha tunggal yaitu menampung simpanan anggota dan melayani

TECHNICAL NOTES

1. **Cooperative** is a business entity wit the members of people or cooperativ legal entity with activities are based of the cooperative principles as a form of public economy based on family principle.
2. **Cooperative Cassification** is the benchmarks used in evaluation process based on the development of cooperative during the financial year by using 3 criterias; good in organizations, businesses and mental.
3. **Cooperative Member** is ever Indonesian citizen who is able to tak legal action and or cooperatives tha have fulfilled the requirements set out in the primary budget of cooperatives. Cooperative member is the owner and at the same time the user of cooperative service.
4. **Cooperative based on the type of business** can be divided into savings and loan cooperative, consumer cooperative, production cooperative, and services cooperative.
5. **Savings and Loan Cooperative** is cooperative that has a single business, which is accommodating member savings and borrowing.

peminjaman. Anggota yang menabung akan mendapatkan imbalan jasa dan bagi peminjam dikenakan biaya jasa. Besarnya jasa bagi penabung dan peminjam. ditentukan melalui rapat anggota.

6. **Koperasi Konsumen** adalah koperasi yang bidang usahanya menyediakan kebutuhan sehari-hari anggota. Kebutuhan yang dimaksud misalnya kebutuhan bahan makanan, pakaian, perabot rumah tangga.
7. **Koperasi Produsen** adalah koperasi yang bidang usahanya membuat atau memproduksi barang.
8. **Koperasi Jasa** adalah koperasi yang kegiatan usahanya bergerak pada kegiatan jasa-jasa

Member who save will get interest income and for the borrower will be charge interest expense. The amount of interest income for the savers and borrowers is determined by the meeting of members.

6. **Consumer Cooperative** is a cooperative which scope of business is providing the daily needs of members. The need is for example groceries, clothing, home furnishings.
7. **Producers Cooperative** is a cooperative whose scope of business is making or producing goods.
8. **Service Cooperative** is a cooperative whose business is engaged in the activity of the services.

ULASAN

Koperasi sebagai 'soko guru' perekonomian Indonesia, fungsinya semakin diperhatikan dalam berperan meningkatkan kesejahteraan masyarakat. Usaha-usaha yang dilakukan oleh Pemerintah Daerah Jawa Tengah antara lain, melakukan pemberian bantuan modal kepada koperasi dan pengusaha kecil dalam bentuk pinjaman, pembinaan koperasi di daerah perdesaan/perkotaan, pembentukan Forum Koordinasi Pembinaan Koperasi dan Pengusaha Kecil (FKPPK).

Sampaidengantahun2020terdapat 380 unit koperasi di Kabupaten Brebes mengalami penambahan dibanding tahun sebelumnya. Jumlah koperasi terbanyak terdapat di Kecamatan Brebes yaitu sebanyak 114 unit. Jenis usaha koperasi terbanyak adalah koperasi Pegawai Negeri Republik Indonesia (KPRI) yaitu sebanyak 48 koperasi.

Selama tahun 2020 di Kota Tegal, sebagai sister city Kabupaten Brebes, telah terjadi delapan bulan inflasi dan empat bulan deflasi. Inflasi tertinggi terjadi pada Bulan Desember yaitu sebesar 0,56 persen dengan IHK sebesar 106,26.

DESCRIPTION

The function perative, as the pillar of Indonesian economic had to be expanded for the purpose to increase welfare society. The fund aid by Regional Development of Jawa Tengah to cooperative and small establishment consist of loan, cooperative creation of village/castle and the formation of "Forum Koordinasi Pembinaan Koperasi dan Pengusaha Kecil" are policies imposed to achieve that purpose.

Until 2020, number of cooperative in Brebes Regency was 380 were increased than a year ago. The most number of Cooperative located in Brebes Subdistrict were 114 units. The most cooperative type of business is civil servant cooperative (KPRI) as many as 48 units.

During 2020 in Tegal Municipality as sister city of Brebes regency was happened eight months of inflation and four months of deflation. The highest inflation happened in December was 0,56 percent with CPI was 106,26.

<https://brebeskab.bps.go.id>

Tabel
Table 9.1**Jumlah Koperasi Aktif Menurut Kecamatan di Kabupaten Brebes, 2017–2020**
Number of Active Cooperative by Subdistrict in Brebes Regency, 2017–2020

Kecamatan Subdistrict	2017	2018	2019	2020
(1)	(2)	(3)	(4)	(6)
Salem	13	13	13	14
Bantarkawung	12	12	13	15
Bumiayu	34	35	35	38
Paguyangan	26	26	26	30
Sirampog	13	13	14	20
Tonjong	16	16	17	23
Larangan	17	17	17	24
Ketanggungan	9	10	10	18
Banjarharjo	15	15	16	24
Losari	16	16	16	26
Tanjung	13	13	13	24
Kersana	10	10	9	22
Bulakamba	30	31	31	45
Wanasari	26	26	27	42
Songgom	9	9	9	25
Jatibarang	13	13	13	29
Brebes	94	95	96	114
Kabupaten Brebes	366	370	375	380

Sumber/Source: Dinas Koperasi, Usaha Mikro dan Perdagangan Kabupaten Brebes

Tabel
Table 9.2**Jumlah Koperasi Menurut Jenis Koperasi dan Kecamatan di Kabupaten Brebes, 2020**
Number of Cooperative by Kind of Cooperative and Subdistrict in Brebes Regency, 2020

Kecamatan Subdistrict	Jenis Koperasi/ Kind of Cooperative				Jumlah Total
	KUD	KPRI	KOPKAR	Lainnya Other	
(1)	(2)	(3)	(4)	(6)	(7)
Salem	1	1	0	11	14
Bantarkawung	1	1	0	11	15
Bumiayu	1	2	4	28	38
Paguyangan	1	1	2	22	30
Sirampog	1	1	2	11	20
Tonjong	1	1	0	15	23
Larangan	1	1	0	15	24
Ketanggungan	3	2	0	5	18
Banjarharjo	3	3	0	9	24
Losari	3	1	0	12	26
Tanjung	2	2	0	9	24
Kersana	1	2	1	6	22
Bulakamba	3	3	3	23	45
Wanasari	2	3	1	22	42
Songgom	1	0	0	9	25
Jatibarang	1	2	1	9	29
Brebes	1	22	7	67	114
Kabupaten Brebes	27	48	21	284	380

Sumber/Source: Dinas Koperasi, Usaha Mikro dan Perdagangan Kabupaten Brebes

9.3. HARGA-HARGA/ PRICES

Tabel 9.3.1. Indeks Harga Konsumen per Bulan Menurut Kelompok Pengeluaran¹ di Kota Tegal² (2018=100), 2020
Table Monthly Consumer Price Index by Expenditure Group in Tegal Municipality (2018=100), 2020

Bulan Month	Makanan, Minuman, dan Tembakau <i>Food, Beverages, and Tobacco Product</i>	Pakaian dan Alas Kaki <i>Clothing and Footwear</i>	Perumahan, Air, Listrik, Gas, dan Bahan Bakar Rumah Tangga <i>Housing, Water, Electricity, Gas, and Other Fuel</i>	Perlengkapan, Peralatan, dan Pemeliharaan Rutin Rumah Tangga <i>Furnishings, Household Equipment, and Routine Household Maintenance</i>
(1)	(2)	(3)	(4)	(5)
Januari/January	103,54	105,26	103,97	105,32
Februari/February	104,93	105,17	103,91	105,48
Maret/March	104,49	105,02	104,07	105,61
April/April	104,87	105,25	104,07	105,81
Mei/May	103,96	106,25	104,02	106,37
Juni/June	104,40	106,68	104,45	106,43
Juli/July	103,53	107,11	104,52	107,54
Agustus/August	102,84	107,26	104,52	107,60
September/September	102,52	107,86	104,52	107,67
Oktober/October	103,50	108,06	104,52	107,69
November/ November	104,56	108,17	104,42	107,78
Desember/December	106,49	108,30	104,48	107,87

Tabel 9.3.1. Lanjutan / Continued Table

Bulan Month	Kesehatan Health	Transportasi Transport	Informasi, Komunikasi, dan Jasa Keuangan Information, Communication, and Financial Services	Rekreasi, Olahraga, dan Budaya Recreation, Sports, and Culture
(1)	(6)	(7)	(8)	(9)
Januari/January	108,10	102,30	98,67	106,52
Februari/February	108,38	102,19	98,67	106,52
Maret/March	108,45	102,37	98,85	106,64
April/April	108,95	102,46	99,47	106,59
Mei/May	109,08	102,95	100,16	106,59
Juni/June	110,96	104,67	99,79	106,61
Juli/July	110,95	104,41	99,87	108,41
Agustus/August	111,02	105,23	100,27	108,49
September/September	109,73	105,25	100,09	108,55
Oktober/October	111,02	104,64	99,82	108,66
November/ November	111,11	104,82	99,92	108,80
Desember/December	111,19	104,76	99,85	109,95

Tabel 9.3.1. Lanjutan / Continued
Table

Bulan Month	Pendidikan Education Services	Penyediaan Makanan dan Minuman/ Restoran Restaurant and Accommodation Services	Perawatan Pribadi dan Jasa Lainnya Personal Care, Social Protection, and Miscellaneous Goods	Umum General
(1)	(10)	(11)	(12)	(13)
Januari/January	103,46	106,64	106,26	104,17
Februari/February	103,46	106,68	106,33	104,57
Maret/March	103,52	106,68	107,13	104,55
April/April	103,52	106,68	108,80	104,82
Mei/May	103,52	106,92	108,77	104,72
Juni/June	103,53	107,12	108,35	105,16
Juli/July	102,30	107,81	109,65	105,11
Agustus/August	104,04	107,97	111,35	105,20
September/September	104,04	108,21	111,59	105,14
Oktober/October	104,04	108,21	111,01	105,37
November/November	104,04	108,21	110,54	105,67
Desember/December	104,12	108,21	110,10	106,26

Catatan/ Notes: ¹ Pengeluaran dikelompokkan menurut Classification of Individual Consumption According to Purpose (COICOP)/ Expenditure is grouped by Classification of Individual Consumption According to Purpose (COICOP)

² Penghitungan inflasi di Kabupaten Brebes menggunakan penghitungan BPS Kota Tegal sebagai *sister city* dengan dasar pertimbangan kemiripan pola konsumsi masyarakat Kabupaten Brebes dengan Kota Tegal

Sumber/ Source: BPS, Survei Harga Konsumen/ BPS-Statistics Indonesia, Consumer Price Survey

Tabel 9.3.2. Inflasi Harga Konsumen (Persen) per Bulan Menurut Kelompok Pengeluaran¹ di Kota Tegal² (2018=100), 2020
Table Monthly Consumer Price Inflation (Percent) by Expenditure Group in Tegal Municipality (2018=100), 2020

Bulan Month	Makanan, Minuman, dan Tembakau <i>Food, Beverages, and Tobacco Product</i>	Pakaian dan Alas Kaki <i>Clothing and Footwear</i>	Perumahan, Air, Listrik, Gas, dan Bahan Bakar Rumah Tangga <i>Housing, Water, Electricity, Gas, and Other Fuel</i>	Perlengkapan, Peralatan, dan Pemeliharaan Rutin Rumah Tangga <i>Furnishings, Household Equipment, and Routine Household Maintenance</i>
(1)	(2)	(3)	(4)	(5)
Januari/January	1,51	1,10	-0,16	0,27
Februari/February	1,34	-0,09	-0,06	0,15
Maret/March	-0,42	-0,14	0,15	0,12
April/April	0,36	0,22	0,00	0,19
Mei/May	-0,87	0,95	-0,05	0,53
Juni/June	0,42	0,40	0,41	0,06
Juli/July	-0,83	0,40	0,07	1,04
Agustus/August	-0,67	0,14	0,00	0,06
September/September	-0,31	0,56	0,00	0,07
Oktober/October	0,96	0,19	0,00	0,02
November/ November	1,02	0,10	-0,10	0,08
Desember/December	1,85	0,12	0,06	0,08

Tabel 9.3.2. Lanjutan / Continued Table

Bulan Month	Kesehatan Health	Transportasi Transport	Informasi, Komunikasi, dan Jasa Keuangan Information, Communication, and Financial Services	Rekreasi, Olahraga, dan Budaya Recreation, Sports, and Culture
(1)	(6)	(7)	(8)	(9)
Januari/January	0,03	-1,04	0,00	2,95
Februari/February	0,26	-0,11	0,00	0,00
Maret/March	0,06	0,18	0,18	0,11
April/April	0,46	0,09	0,63	-0,05
Mei/May	0,12	0,48	0,69	0,00
Juni/June	1,72	1,67	-0,37	0,02
Juli/July	-0,01	-0,25	0,08	1,69
Agustus/August	0,06	0,79	0,4	0,07
September/September	-1,16	0,02	-0,18	0,06
Oktober/October	1,18	-0,58	-0,27	0,10
November/ November	0,08	0,17	0,10	0,13
Desember/December	0,07	-0,06	-0,07	1,06

Tabel 9.3.2. Lanjutan / Continued Table

Bulan Month	Pendidikan Education Services	Penyediaan Makanan dan Minuman/ Restoran/ Restaurant and Accommodation Services	Perawatan Pribadi dan Jasa Lainnya Personal Care, Social Protection, and Miscellaneous Goods	Umum General
(1)	(10)	(11)	(12)	(13)
Januari/January	-3,32	0,28	0,57	0,34
Februari/February	0,00	0,04	0,07	0,38
Maret/March	0,06	0,00	0,75	-0,02
April/April	0,00	0,00	1,56	0,26
Mei/May	0,00	0,22	-0,03	-0,10
Juni/June	0,01	0,19	-0,39	0,42
Juli/July	-1,19	0,64	1,20	-0,05
Agustus/August	1,70	0,15	1,55	0,09
September/September	0,00	0,22	0,22	-0,06
Oktober/October	0,00	0,00	-0,52	0,22
November/ November	0,00	0,00	-0,42	0,28
Desember/December	0,08	0,00	-0,40	0,56

Catatan/ Notes: ¹ Pengeluaran dikelompokkan menurut Classification of Individual Consumption According to Purpose (COICOP)/ Expenditure is grouped by Classification of Individual Consumption According to Purpose (COICOP)

² Penghitungan inflasi di Kabupaten Brebes menggunakan penghitungan BPS Kota Tegal sebagai sister city dengan dasar pertimbangan kemiripan pola konsumsi masyarakat Kabupaten Brebes dengan Kota Tegal

Sumber/ Source: BPS, Survei Harga Konsumen/ BPS-Statistics Indonesia, Consumer Price Survey

PENGELUARAN PENDUDUK

Population of Expenditure



PENGELUARAN PENDUDUK MENURUT KELOMPOK KOMODITAS

DI KABUPATEN BREBES, 2020

Pengeluaran Rata-rata Perkapita Sebulan
Menurut Kelompok Makanan

*Monthly Average Expenditure per Capita
by Food Commodity Group (rupiahs)*

2020 **RP 466.924,00**

2019 **RP 454.581,00**



Pengeluaran Rata-rata Perkapita Sebulan
Menurut Kelompok Non Makanan

*Monthly Average Expenditure per Capita
by Non Food Commodity Group (rupiahs)*

2020 **RP 410.586,00**

2019 **RP 380.074,00**



PENJELASAN TEKNIS

1. **Pengeluaran rata-rata per kapita** adalah biaya yang dikeluarkan untuk konsumsi semua anggota rumah tangga selama sebulan baik yang berasal dari pembelian, pemberian maupun produksi sendiri dibagi dengan banyaknya anggota rumah tangga dalam rumah tangga tersebut.
2. **Konsumsi rumah tangga** dibedakan atas konsumsi makanan dan non makanan tanpa memperhatikan asal barang dan terbatas pada pengeluaran untuk kebutuhan rumah tangga saja, tidak termasuk konsumsi/ pengeluaran untuk keperluan usaha atau yang diberikan kepada pihak lain.
3. **Referensi waktu untuk Pengeluaran Konsumsi makanan** dihitung selama seminggu terakhir. Sedangkan **referensi waktu konsumsi bukan makanan** dihitung sebulan dan setahun terakhir. Baik konsumsi makanan maupun bukan makanan selanjutnya dikonversikan ke dalam pengeluaran rata-rata sebulan.

TECHNICAL NOTES

1. **Per capita Average Expenditure** is the cost spent for all household members consumption during the month, whether from purchasing, giving or own production, divided by the number of household members in the household.
2. **The household consumption** consist of food consumption and non food consumption without look at the source of them and is limited only on the household needs, not included the business expenditures or to be given away.
3. **The reference periode of food consumption** is one week. While for **the reference periode of non food consumption** were either one month and one year. Either the food consumption and non food consumption were converted per month average expenditure.

<https://brebeskab.bps.go.id>

ULASAN

Pada tahun 2020 pengeluaran kelompok makanan memiliki angka lebih tinggi dibandingkan pengeluaran kelompok bukan makanan, yaitu kelompok makanan sebesar 53,21 persen dan kelompok bukan makanan 46,79 persen.

Pada kelompok makanan, kelompok makanan dan minuman jadi, kelompok tembakau dan sirih serta kelompok padi-padian memiliki angka pengeluaran per kapita tertinggi, yaitu masing-masing sebesar 21,27 persen; 8,17 persen dan 5,51 persen.

Sedangkan pada kelompok bukan makanan, kelompok perumahan, bahan bakar, penerangan dan air memiliki angka pengeluaran per kapita tertinggi yaitu 21,42 persen disusul oleh aneka barang dan jasa sebesar 12,80 persen. Dalam kelompok aneka barang dan jasa termasuk juga pengeluaran untuk pendidikan dan kesehatan.

Jika dilihat dari golongan kelompok pengeluaran perkapita per bulan, sebagian besar penduduk berada pada kelompok pengeluaran Rp500.000,- s.d Rp749.999,- yaitu sebanyak 25,22 persen diikuti oleh kelompok pengeluaran Rp300.00,- s.d Rp499.999,- sebanyak 24,02 persen dan kelompok Rp1.000.000,- s.d Rp1.499.999,- sebanyak 20,60 persen.

DESCRIPTION

In 2019 the expenditure of food has a higher rate than expenditures of non food, a group of food amounted to 53,21 percent and non food groups amounted to 46,79 percent.

In the group of food prepare food and beverages, tobacco and betel as well as cereals have the highest per capita spending figures were 21,27 percent; 8,17 percent and 5,51 percent.

While in the group of non-food, housing, fuel, lighting and water has the highest per capita spending figure is 21,42 percent, followed by miscellaneous goods and services amounted to 12,80 percent. In the group miscellaneous goods and services as well as spending on education and health.

If look at the per capita spending group a month, most of population were on 500.000 rupiachs to 749.999 rupiachs spending group amounted 25,22 percent followed by 300.000 rupiachs to 499.999 rupiachs spending group amounted 24,02 percent and 1.000.000 rupiachs to 1.499.999 rupiachs amounted 20,60 percent.

<https://brebeskab.bps.go.id>

Tabel
Table 10.1

Rata-rata Pengeluaran per Kapita Sebulan Menurut Kelompok Komoditas (rupiah) di Kabupaten Brebes, 2019 dan 2020

Monthly Average Expenditure per Capita by Commodity Group (rupiahs) in Brebes Regency, 2019 and 2020

Kelompok Komoditas/Commodity Group	2019	2020
(1)	(2)	(3)
Makanan/Food		
Padi-padian/ <i>Cereals</i>	51 589	48.391
Umbi-umbian/ <i>Tubers</i>	2 302	2.523
Ikan/udang/cumi/kerang/ <i>Fish/shrimp/common squid/shells</i>	17 798	17.130
Daging/ <i>Meat</i>	14 101	13.783
Telur dan susu/ <i>Eggs and milk</i>	20 901	21.430
Sayur-sayuran/ <i>Vegetables</i>	26 224	29.182
Kacang-kacangan/ <i>Legumes</i>	12 466	10.525
Buah-buahan/ <i>Fruits</i>	21 680	21.509
Minyak dan kelapa/ <i>Oil and coconut</i>	8 207	8.831
Bahan minuman/ <i>Beverage stuffs</i>	15 522	15.566
Bumbu-bumbuan/ <i>Spices</i>	11 912	11.248
Konsumsi lainnya/ <i>Miscellaneous food items</i>	10 075	8.425
Makanan dan minuman jadi/ <i>Prepared food and beverages</i>	181 403	186.678
Rokok/ <i>Cigarettes</i>	60 402	71.703
Jumlah makanan/Total food	454 581	466.924
Bukan makanan/Non-food		
Perumahan dan fasilitas rumah tangga/ <i>Housing and household facilities</i>	164 406	187.935
Aneka komoditas dan jasa/ <i>Goods and services</i>	96 434	112.358
Pakaian, alas kaki, dan tutup kepala/ <i>Clothing, footwear, and headgear</i>	19 871	24.761
Komoditas tahan lama/ <i>Durable goods</i>	54 465	42.796
Pajak, pungutan, dan asuransi/ <i>Taxes and insurance</i>	21 031	25.739
Keperluan pesta dan upacara/kenduri/ <i>Parties and ceremonies</i>	23 868	16.997
Jumlah bukan makanan/Total non-food	380 074	410.586
Jumlah/Total	834 655	877.511

Sumber/Source : BPS, Survei Sosial Ekonomi Nasional (Susenas) Maret/BPS-Statistics Indonesia, National Socioeconomic Survey March

Tabel
Table 10.2**Persentase Pengeluaran per Kapita Sebulan Menurut Kelompok Komoditas di Kabupaten Brebes, 2019 dan 2020****Percentage of Monthly Expenditure per Capita by Commodity Group in Brebes Regency, 2019 and 2020**

Kelompok Komoditas/Commodity Group	2019	2020
(1)	(2)	(3)
Makanan/Food		
Padi-padian/ <i>Cereals</i>	6,18	5,51
Umbi-umbian/ <i>Tubers</i>	0,28	0,29
Ikan/udang/cumi/kerang/ <i>Fish/shrimp/common squid/shells</i>	2,13	1,95
Daging/ <i>Meat</i>	1,69	1,57
Telur dan susu/ <i>Eggs and milk</i>	2,50	2,44
Sayur-sayuran/ <i>Vegetables</i>	3,14	3,33
Kacang-kacangan/ <i>Legumes</i>	1,49	1,20
Buah-buahan/ <i>Fruits</i>	2,60	2,45
Minyak dan kelapa/ <i>Oil and coconut</i>	0,98	1,01
Bahan minuman/ <i>Beverage stuffs</i>	1,86	1,77
Bumbu-bumbuan/ <i>Spices</i>	1,43	1,28
Konsumsi lainnya/ <i>Miscellaneous food items</i>	1,21	0,96
Makanan dan minuman jadi/ <i>Prepared food and beverages</i>	21,73	21,27
Rokok/ <i>Cigarettes</i>	7,24	8,17
Jumlah makanan/Total food	54,46	53,21
Bukan makanan/Non-food		
Perumahan dan fasilitas rumah tangga/ <i>Housing and household facilities</i>	19,70	21,42
Aneka komoditas dan jasa/ <i>Goods and services</i>	11,55	12,80
Pakaian, alas kaki, dan tutup kepala/ <i>Clothing, footwear, and headgear</i>	2,38	2,82
Komoditas tahan lama/ <i>Durable goods</i>	6,53	4,88
Pajak, pungutan, dan asuransi/ <i>Taxes and insurance</i>	2,52	2,93
Keperluan pesta dan upacara/kenduri/ <i>Parties and ceremonies</i>	2,86	1,94
Jumlah bukan makanan/Total non-food	45,54	46,79
Jumlah/Total	100,00	100,00

Sumber/Source : BPS, Survei Sosial Ekonomi Nasional (Susenas) Maret/BPS-Statistics Indonesia, National Socioeconomic Survey March

Tabel
Table 10.3**Persentase Penduduk Menurut Golongan Pengeluaran Per Kapita Sebulan di Kabupaten Brebes, 2019 dan 2020**
Percentage of Population by Per Capita Spending Group a Month in Brebes Regency, 2019 and 2020


Golongan Pengeluaran Spending Group (Rp)	2019	2020
(1)	(2)	(3)
< 150 000	-	-
150 000–199 999	0,20	0
200 000–299 999	6,86	3,21
300 000–499 999	24,52	24,02
500 000–749 999	25,04	25,22
750 000–999 999	14,32	16,33
1 000 000–1 499 999	20,40	20,60
> 1 500 000	8,67	10,62
Jumlah/Total	100,00	100,00

Sumber/Source : BPS, Survei Sosial Ekonomi Nasional (Susenas) Maret/BPS-Statistics Indonesia, National Socio economic Survey March

Tabel
Table 10.4**Rata-rata Pengeluaran per Kapita Sebulan dan Distribusi Pengeluaran Kriteria Bank Dunia di Kabupaten Brebes, 2019 dan 2020**
Monthly Average Expenditure Per Capita by Expenditure Group in Brebes Regency, 2019 and 2020

Rata-Pengeluaran per Kapita Sebulan <i>Monthly Average Expenditure Per Capita</i> (Rp)	2019	2020
(1)	(2)	(3)
40 persen penduduk berpendapatan rendah	398 635	434 234
40 persen penduduk berpendapatan menengah	830 227	879 663
20 persen penduduk berpendapatan tinggi	1 713 802	1 759 224
Jumlah/Total	834 655	877 511

Sumber/Source : BPS, Survei Sosial Ekonomi Nasional (Susenas) Maret/BPS-Statistics Indonesia, National Socio economic Survey March



Pasar sebagai sarana perdagangan pada tahun 2020 jumlah pasar 68 unit
The market as a means of trade spread throughout in 2020 the number reached 68 unit

Jumlah Mini Market di Kabupaten Brebes, 2017–2020 (unit)

Number of Mini Market Facility in Brebes Regency, 2017–2020



Jumlah Perusahaan Menurut Badan Hukum, 2020

Number of Establishments by Type of Bussiness Entity

PT	86
CV	161
Koperasi	16
Perorangan	62
Lainnya	26



PENJELASAN TEKNIS

1. **Pasar** adalah lembaga ekonomi tempat bertemunya pembeli dan penjual, baik langsung maupun tidak langsung untuk melakukan transaksi perdagangan (UU No.7 Tahun 2014 Tentang Perdagangan).
2. **Pasar Rakyat** adalah tempat usaha yang ditata, dibangun dan dikelola oleh pemerintah daerah, swasta, badan usaha milik negara dan/atau badan usaha milik pemerintah daerah, dapat berupa toko, kios, los dan tenda yang dimiliki/dikelola oleh pedagang kecil dan menengah, swadaya masyarakat, atau koperasi serta usaha mikro, kecil dan menengah, dengan proses jual beli barang melalui tawar-menawar (UU No.7 Tahun 2014 Tentang Perdagangan).
3. **Toko Swalayan** adalah toko dengan sistem pelayanan mandiri, menjual jenis barang secara eceran yang berbentuk mini market, supermarket, departmen store, hypermarket ataupun grosir yang berbentuk perkulakan (UU No.7 Tahun 2014 Tentang Perdagangan).

TECHNICAL NOTES

1. **The market** is an economic institution where buyers and sellers meet, both directly and indirectly to conduct trade transactions (Law No.7 of 2014 on Trade)
2. **People Market** is a place of business that is organized, built and managed by local government, private sector, state-owned business entity and / or regional government-owned business entity, can be in the form of shops, kiosks, booths and tents owned / managed by small and medium-sized traders, self-help community, or cooperatives as well as micro, small and medium businesses, with the process of buying and selling goods through bargaining (Law No.7 of 2014 on Trade).
3. **Supermarkets** are self-service shops, selling retail items in the form of mini markets, supermarkets, department stores, hypermarkets or wholesalers in the form of grocery (Law No.7 of 2014 on Trade).

<https://brebeskab.bps.go.id>

ULASAN

Sebagai perlintasan antara jalur selatan, barat dan timur menjadikan posisi Kabupaten Brebes sangat penting dalam dunia perdagangan. Pasar sebagai sarana perdagangan tersebar di seluruh kecamatan, pada tahun 2020 jumlah pasar mencapai 68 unit, tidak mengalami penambahan dibanding tahun sebelumnya. Sedangkan kios dan toko mengalami penambahan dibanding tahun sebelumnya.

Sementara itu jumlah perusahaan berbadan hukum yang ada di Kabupaten Brebes tahun 2020 sebanyak 1.444 perusahaan sebagian besar berupa perusahaan perseorangan sebanyak 834 perusahaan.

DESCRIPTION

As a crossing between lanes to the south, west and east made the position Brebes very important in world trade. The market as a means of trade spread throughout the district, in 2019 the number reached 68 markets, there are not increased compared to a year ago. While the store was increased than a year ago.

While the number of establishment by business entity in Brebes Regency were 1.444 establishment. Most of them was individual company there are 834 establishment.

<https://brebeskab.bps.go.id>

Tabel
Table 11.1**Jumlah Sarana Perdagangan Menurut Jenisnya di
Kabupaten Brebes, 2017–2020**
**Number of Trading Facilities by Type of Facility in Brebes
Regency, 2017–2020**

Jenis Sarana Perdagangan Type of Trading Facilities	2017	2018	2019	2020
(1)	(2)	(3)	(4)	(5)
Pasar ¹ /Market	30	30	68	68
Toko ² /Warung ²	106	1 326	10 891	10 950
Kios ³	1 274	1 274	1 274	1 321
Los ³ /Loos	7 964	7 964	7 964	...
Mini Market	135	135	291	...
Swalayan/Supermarket	7	7	7	7

Catatan/Note: ¹ Dinas Koperasi, Usaha Mikro dan Perdagangan dan Tahun 2019 Data BPS Kabupaten Brebes Termasuk Pasar Desa dan Pasar Hewan

² Dinas Koperasi, Usaha Mikro dan Perdagangan dan Data PODES 2019, BPS Kabupaten Brebes

³ Update Data belum ada

Sumber/Source: Dinas Koperasi, Usaha Mikro dan Perdagangan Kabupaten Brebes

Tabel
Table 11.2**Jumlah Perusahaan Menurut Badan Hukum di Kabupaten Brebes, 2017–2020**
Number of Establishments by Type of Bussiness Entity in Brebes Regency, 2017–2020

Jenis Sarana Perdagangan Type of Trading Facilities	2017	2018	2019	2020
(1)	(2)	(3)	(4)	(5)
Perseroan Terbatas	46	115	100	86
CV/Firma	111	198	483	161
Koperasi	9	10	12	16
Perorangan	613	819	834	62
Lainnya	2	2	12	26
Jumlah/Total	781	1 144	1 444	351

Sumber/Source: Dinas Penanaman Modal dan Pelayanan Terpadu Satu Pintu Kabupaten Brebes

SISTEM NERACA REGIONAL

System Of Regional Accounts



PDRB Atas Dasar Harga Berlaku

Gross Regional Domestic Product at Current Market Prices

Rp. 47 143 200,53 juta

PDRB Atas Dasar Harga Konstan

Gross Regional Domestic Product at Constant Market Prices

Rp. 32 640 966,60 juta

**Laju Pertumbuhan PDRB
Atas Dasar Harga Konstan -0,59 %**

*Growth Rate of Gross Regional Domestic Product
at 2010 Constant Market Prices*



PENJELASAN TEKNIS

1. **Produk Domestik Bruto** pada tingkat nasional serta Produk Domestik Regional Bruto (PDRB) pada tingkat regional (provinsi/Kabupaten) menggambarkan kemampuan suatu wilayah untuk menciptakan nilai tambah pada suatu waktu tertentu. Untuk menyusun PDB maupun PDRB digunakan 2 pendekatan, yaitu lapangan usaha dan pengeluaran. Keduanya menyajikan komposisi data nilai tambah dirinci menurut sumber kegiatan ekonomi (lapangan usaha) dan menurut komponen penggunaannya. PDB maupun PDRB dari sisi lapangan usaha merupakan penjumlahan seluruh komponen nilai tambah bruto yang mampu diciptakan oleh sektor-sektor ekonomi atas berbagai aktivitas produksinya. Sedangkan dari sisi pengeluaran menjelaskan tentang penggunaan dari nilai tambah tersebut.
2. **PDB menurut lapangan usaha** mengalami perubahan klasifikasi dari 9 lapangan usaha menjadi 17 lapangan usaha. PDB menurut lapangan usaha dirinci menurut total nilai tambah dari seluruh sektor ekonomi yang mencakup lapangan usaha Pertanian, Kehutanan, dan Perikanan; Pertambangan dan Penggalian; Industri Pengolahan; Pengadaan Listrik dan Gas; Pengadaan Air, Pengelolaan Sampah, Limbah dan Daur Ulang; Konstruksi; Perdagangan Besar dan Eceran, Reparasi Mobil dan Sepeda Motor; Transportasi dan Pergudangan; Penyediaan Akomodasi dan Makan

TECHNICAL NOTES

1. **The basic measure of the value added arising from economic activity** is known as Gross Domestic Product at the national level and Gross Regional Domestic Product (GRDP) at the regional level (provinces/regencies/municipalities). To compile these statistics, two approaches have been used, i.e. "production approach" and "expenditure approach". The first approach is to measure value added produced by various kinds of economic activities, while the second approach is to measure final uses of the country's output. In other words, GDP/GRDP is the sum of total value added produced by all economic industries (activities) and the way of using it.
2. **GDP by industry classification** changes from 9 sectors to 17 industries. GDP by industry is classified by types of economic activities such as Agriculture, Forestry and Fishing; Mining and Quarrying; Manufacturing; Electricity and Gas; Water supply, Sewerage, Waste Management and Remediation Activities; Construction; Wholesale and Retail Trade; Repair of Motor Vehicles and Motorcycles; Transportation and Storage; Accommodation and Food Service Activities; Information and Communication; Financial and Insurance Activities; Real Estate Activities; Business Activities; Public Administration; Defence and Compulsory Social Security; Education; Human Health and Social Work Activities; and Other Services Activities.

Minum; Informasi dan Komunikasi; Jasa Keuangan dan Asuransi; Real Estat; Jasa Perusahaan; Administrasi Pemerintahan, Pertahanan dan Jaminan Sosial Wajib; Jasa Pendidikan; Jasa Kesehatan dan Kegiatan Sosial; dan Jasa lainnya.

3. PDB menurut pengeluaran

mengalami perubahan klasifikasi dimana pengeluaran konsumsi Lembaga Non Profit yang Melayani Rumah Tangga (LNPR) yang sebelumnya termasuk bagian dari pengeluaran konsumsi rumah tangga menjadi komponen terpisah. Sehingga klasifikasi PDB menurut pengeluaran dirinci menjadi 7 komponen yaitu komponen pengeluaran konsumsi rumah tangga, pengeluaran konsumsi LNPR, pengeluaran konsumsi pemerintah, pembentukan modal tetap bruto, perubahan inventori, ekspor barang dan jasa, dan impor.

4. Laju pertumbuhan Produk Domestik Bruto

diperoleh dari perhitungan PDB atas dasar harga konstan. Diperoleh dengan cara mengurangi nilai PDB pada tahun ke-n terhadap nilai pada tahun ke n-1 (tahun sebelumnya), dibagi dengan nilai pada tahun ke n-1, dikalikan dengan 100 persen. Laju pertumbuhan menunjukkan perkembangan agregat pendapatan dari satu waktu tertentu terhadap waktu sebelumnya.

3. GDP by expenditure classification changes where consumption expenditure Non-profit Institutions Serving Households (NPISH) previously included as part of household consumption expenditure is taken out into separate component. So that, GDP by type of expenditures is classified into: household consumption expenditure, NPISH consumption expenditure, government consumption expenditure, gross fixed capital formation, changes in inventories, exports of goods and services, and imports of goods and services.

4. Growth rate of Gross Domestic Product is derived from GDP at constant market prices. It is obtained by subtracting the value of GDP year n with the value of GDP year $n-1$, divided by the value of GDP year $n-1$ then multiplied by 100 percent. The growth rate of GDP explains the income growth during the given period.

ULASAN

Pada tahun 2020 laju pertumbuhan ekonomi Kabupaten Brebes mengalami kontraksi sebesar -0,59 persen akibat adanya pandemi Covid-19. Kelompok usaha transportasi dan pergudangan merupakan sektor yang mengalami kontraksi paling tinggi yaitu sebesar -30,75 persen. Sebaliknya sektor informasi dan komunikasi justru mengalami kenaikan paling tinggi sebesar 11,31 persen.

Dilihat dari struktur ekonominya, Kabupaten Brebes masih didominasi oleh kelompok usaha pertanian, kehutanan dan perikanan, dimana menyumbang 37,38 persen terhadap perekonomian Brebes. Kelompok usaha selanjutnya yang menyumbang besar adalah industri pengolahan yang menyumbang 16,82 persen.

DESCRIPTION

In 2020, the economic growth rate of Brebes Regency was contracted -0,59 percent due to Covid-19 pandemic. The transportation and storages sector was the highest contraction reached 30,75 percent. While the information and communication sector was the highest growth were 11,31 percent.

Look at the structure of itseconomy, Brebes is still dominatedby agriculture, forestry and fisheries,which accounted for 37,38 percent of the economy Brebes. The business group accounted for the next big is the manufacturing which accounted for 16,82 percent.

<https://brebeskab.bps.go.id>

Tabel 12.1. **Produk Domestik Regional Bruto Atas Dasar Harga Berlaku Menurut Lapangan Usaha di Kabupaten Brebes (juta rupiah), 2016–2019**
Gross Regional Domestic Product at Current Market Prices by Industry in Brebes Regency (million rupiahs), 2016–2019

	Lapangan Usaha/Industry	2016	2017	2018
	(1)	(2)	(3)	(4)
A	Pertanian, Kehutanan, dan Perikanan/ <i>Agriculture, Forestry, and Fishing</i>	13 576 133,07	13 567 259,03	14 206 275,33
B	Pertambangan dan Penggalian/ <i>Mining and Quarrying</i>	875 705,39	965 250,12	1 066 482,31
C	Industri Pengolahan/ <i>Manufacturing</i>	5 654 379,29	6 266 713,99	6 793 532,74
D	Pengadaan Listrik dan Gas/ <i>Electricity and Gas</i>	20 699,49	23 591,99	25 618,40
E	Pengadaan Air; Pengelolaan Sampah, Limbah, dan Daur Ulang/ <i>Water Supply; Sewerage, Waste Management, and Remediation Activities</i>	20 715,84	21 519,93	22 663,86
F	Konstruksi/ <i>Construction</i>	1 515 614,18	1 669 929,16	1 849 764,06
G	Perdagangan Besar dan Eceran; Reparasi Mobil dan Sepeda Motor/ <i>Wholesale and Retail Trade; Repair of Motor Vehicles and Motorcycles</i>	5 989 882,67	6 558 788,38	7 092 755,80
H	Transportasi dan Pergudangan/ <i>Transportation and Storage</i>	1 016 072,79	1 107 774,38	1 194 879,88
I	Penyediaan Akomodasi dan Makan Minum/ <i>Accommodation and Food Service Activities</i>	1 522 687,43	1 726 196,73	1 892 782,58
J	Informasi dan Komunikasi/ <i>Information and Communication</i>	1 049 711,43	1 274 201,93	1 458 052,03

Lanjutan Tabel/*Continued Table* 12.1

Lapangan Usaha/Industry		2019¹	2020²
(1)		(5)	(6)
A	Pertanian, Kehutanan, dan Perikanan/ <i>Agriculture, Forestry, and Fishing</i>	16 467 509,94	17 620 682,02
B	Pertambangan dan Penggalian/ <i>Mining and Quarrying</i>	1 121 278,18	1 140 038,46
C	Industri Pengolahan/ <i>Manufacturing</i>	7 728 527,22	7 928 862,00
D	Pengadaan Listrik dan Gas/ <i>Electricity and Gas</i>	26 894,16	27 245,99
E	Pengadaan Air; Pengelolaan Sampah, Limbah, dan Daur Ulang/ <i>Water Supply; Sewerage, Waste Management, and Remediation Activities</i>	24 066,85	26 514,46
F	Konstruksi/ <i>Construction</i>	2 004 719,54	1 954 898,63
G	Perdagangan Besar dan Eceran; Reparasi Mobil dan Sepeda Motor/ <i>Wholesale and Retail Trade; Repair of Motor Vehicles and Motorcycles</i>	7 699 773,92	7 560 499,46
H	Transportasi dan Pergudangan/ <i>Transportation and Storage</i>	1 327 640,35	927 619,74
I	Penyediaan Akomodasi dan Makan Minum/ <i>Accommodation and Food Service Activities</i>	2 091 586,43	2 017 871,25
J	Informasi dan Komunikasi/ <i>Information and Communication</i>	1 653 111,69	1 858 692,19

Lanjutan Tabel/*Continued Table* 12.1

Lapangan Usaha/Industry		2016	2017	2018
(1)		(2)	(3)	(4)
K	Jasa Keuangan dan Asuransi/ <i>Financial and Insurance Activities</i>	665 471,11	733 979,46	786 731,52
L	Real Estat/ <i>Real Estate Activities</i>	425 893,47	438 921,97	475 798,53
M,N	Jasa Perusahaan/ <i>Business Activities</i>	96 344,32	109 461,53	123 233,81
O	Administrasi Pemerintahan, Pertahanan, dan Jaminan Sosial Wajib/ <i>Public Administration and Defence; Compulsory Social Security</i>	783 998,07	843 936,65	888 958,00
P	Jasa Pendidikan/ <i>Education</i>	1 632 639,47	1 821 477,68	2 026 135,18
Q	Jasa Kesehatan dan Kegiatan Sosial/ <i>Human Health and Social Work Activities</i>	287 074,15	310 930,04	343 287,67
R,S,T,U	Jasa Lainnya/ <i>Other Services Activities</i>	757 595,85	836 161,31	925 437,30
Produk Domestik Regional Bruto/<i>Gross Regional Domestic Product</i>		37 448 715,50	39 963 111,45	42 973 395,36

Lanjutan Tabel/Continued Table 12.1

Lapangan Usaha/Industry		2019 ¹	2020 ²
(1)		(5)	(6)
K	Jasa Keuangan dan Asuransi/ <i>Financial and Insurance Activities</i>	829 221,96	837 554,24
L	Real Estat/ <i>Real Estate Activities</i>	509 735,46	513 098,65
M,N	Jasa Perusahaan/ <i>Business Activities</i>	140 845,19	137 487,03
O	Administrasi Pemerintahan, Pertahanan, dan Jaminan Sosial Wajib/ <i>Public Administration and Defence; Compulsory Social Security</i>	924 795,53	924 203,86
P	Jasa Pendidikan/ <i>Education</i>	2 243 621,19	2 282 091,03
Q	Jasa Kesehatan dan Kegiatan Sosial/ <i>Human Health and Social Work Activities</i>	374 690,49	408 057,85
R,S,T,U	Jasa Lainnya/ <i>Other Services Activities</i>	1 020 159,62	977 783,67
Produk Domestik Regional Bruto/Gross Regional Domestic Product		46 188 177,72	47 143 200,53

Catatan/Note: ¹ BPS, Angka sementara / *Preliminary Figures*

² BPS, Angka sangat sementara / *Very Preliminary Figures*

Sumber/Source: BPS, berbagai sensus, survei dan sumber lain/BPS-Statistics Indonesia, various census, survey, and other sources

Tabel
Table 12.2

Produk Domestik Regional Bruto Atas Dasar Harga Konstan 2010 Menurut Lapangan Usaha di Kabupaten Brebes (juta rupiah), 2016–2020
Gross Regional Domestic Product at 2010 Constant Market Prices by Industry in Brebes Regency, (million rupiahs), 2016–2020

	Lapangan Usaha/Industry	2016	2017	2018
	(1)	(2)	(3)	(4)
A	Pertanian, Kehutanan, dan Perikanan/ <i>Agriculture, Forestry, and Fishing</i>	10 375 354,28	10 557 090,65	10 813 776,12
B	Pertambangan dan Penggalian/ <i>Mining and Quarrying</i>	583 033,50	622 215,65	659 826,49
C	Industri Pengolahan/ <i>Manufacturing</i>	4 012 945,53	4 340 796,86	4 569 377,38
D	Pengadaan Listrik dan Gas/ <i>Electricity and Gas</i>	18 466,41	19 444,75	20 483,34
E	Pengadaan Air; Pengelolaan Sampah, Limbah, dan Daur Ulang/ <i>Water Supply; Sewerage, Waste Management, and Remediation Activities</i>	18 705,38	19 302,96	20 262,60
F	Konstruksi/ <i>Construction</i>	1 167 505,71	1 229 349,86	1 304 087,62
G	Perdagangan Besar dan Eceran; Reparasi Mobil dan Sepeda Motor/ <i>Wholesale and Retail Trade; Repair of Motor Vehicles and Motorcycles</i>	5 085 162,96	5 444 347,00	5 757 567,32
H	Transportasi dan Pergudangan/ <i>Transportation and Storage</i>	893 513,72	949 522,96	1 016 640,40
I	Penyediaan Akomodasi dan Makan Minum/ <i>Accommodation and Food Service Activities</i>	1 212 953,12	1 359 704,04	1 475 360,27
J	Informasi dan Komunikasi/ <i>Information and Communication</i>	1 159 241,90	1 347 576,73	1 543 286,67

Lanjutan Tabel/*Continued Table 12.2*

Lapangan Usaha/Industry		2019¹	2020²
	(1)	(5)	(6)
A	Pertanian, Kehutanan, dan Perikanan/ <i>Agriculture, Forestry, and Fishing</i>	10 882 966,37	11 281 968,31
B	Pertambangan dan Penggalian/ <i>Mining and Quarrying</i>	685 163,83	694 642,19
C	Industri Pengolahan/ <i>Manufacturing</i>	5 162 310,98	5 153 442,10
D	Pengadaan Listrik dan Gas/ <i>Electricity and Gas</i>	21 407,03	21 839,19
E	Pengadaan Air; Pengelolaan Sampah, Limbah, dan Daur Ulang/ <i>Water Supply; Sewerage, Waste Management, and Remediation Activities</i>	21 138,11	21 862,97
F	Konstruksi/ <i>Construction</i>	1 371 900,18	1 333 058,34
G	Perdagangan Besar dan Eceran; Reparasi Mobil dan Sepeda Motor/ <i>Wholesale and Retail Trade; Repair of Motor Vehicles and Motorcycles</i>	6 123 178,01	5 818 199,60
H	Transportasi dan Pergudangan/ <i>Transportation and Storage</i>	1 107 177,24	766 678,76
I	Penyediaan Akomodasi dan Makan Minum/ <i>Accommodation and Food Service Activities</i>	1 602 327,88	1 524 934,03
J	Informasi dan Komunikasi/ <i>Information and Communication</i>	1 731 567,64	1 927 346,70

Lanjutan Tabel/*Continued Table* 12.2

Lapangan Usaha/Industry		2016	2017	2018
	(1)	(2)	(3)	(4)
K	Jasa Keuangan dan Asuransi/ <i>Financial and Insurance Activities</i>	486 859,95	516 796,97	535 878,00
L	Real Estat/ <i>Real Estate Activities</i>	375 500,68	384 450,28	406 533,90
M,N	Jasa Perusahaan/ <i>Business Activities</i>	74 355,27	81 371,86	89 546,60
O	Administrasi Pemerintahan, Pertahanan, dan Jaminan Sosial Wajib/ <i>Public Administration and Defence; Compulsory Social Security</i>	566 885,79	592 046,34	614 850,83
P	Jasa Pendidikan/ <i>Education</i>	1 073 545,71	1 154 418,55	1 253 467,45
Q	Jasa Kesehatan dan Kegiatan Sosial/ <i>Human Health and Social Work Activities</i>	214 629,21	228 970,99	250 370,12
R,S,T,U	Jasa Lainnya/ <i>Other Services Activities</i>	612 327,16	661 800,36	728 791,01
Produk Domestik Regional Bruto/<i>Gross Regional Domestic Product</i>		27 930 986,28	29 509 206,81	31 060 106,12

Lanjutan Tabel/Continued Table 12.2

Lapangan Usaha/Industry		2019 ¹	2020 ²
(1)		(5)	(6)
K	Jasa Keuangan dan Asuransi/ <i>Financial and Insurance Activities</i>	555 875,28	561 207,48
L	Real Estat/ <i>Real Estate Activities</i>	430 153,52	427 947,39
M,N	Jasa Perusahaan/ <i>Business Activities</i>	99 459,41	95 053,05
O	Administrasi Pemerintahan, Pertahanan, dan Jaminan Sosial Wajib/ <i>Public Administration and Defence; Compulsory Social Security</i>	621 749,78	616 051,29
P	Jasa Pendidikan/ <i>Education</i>	1 353 368,81	1 349 213,87
Q	Jasa Kesehatan dan Kegiatan Sosial/ <i>Human Health and Social Work Activities</i>	268 046,25	288 691,31
R,S,T,U	Jasa Lainnya/ <i>Other Services Activities</i>	797 880,40	758 830,02
Produk Domestik Regional Bruto/<i>Gross Regional Domestic Product</i>		32 835 670,72	32 640 966,60

Catatan/Note: ¹ BPS, Angka sementara / *Preliminary Figures*

² BPS, Angka sangat sementara / *Very Preliminary Figures*

Sumber/Source: BPS, berbagai sensus, survei dan sumber lain/*BPS-Statistics Indonesia, various census, survey, and other sources*

Tabel
Table 12.3

Distribusi Persentase Produk Domestik Regional Bruto Atas Dasar Harga Berlaku Menurut Lapangan Usaha di Kabupaten Brebes, 2016–2020
Percentage Distribution of Gross Regional Domestic Product at Current Market Prices by Industry in Brebes Regency/ Municipality, 2016–2020

	Lapangan Usaha/Industry	2016	2017	2018	2019 ¹	2020 ²
	(1)	(2)	(3)	(4)	(5)	(6)
A	Pertanian, Kehutanan, dan Perikanan/ <i>Agriculture, Forestry, and Fishing</i>	40,41	38,17	37,25	35,65	37,38
B	Pertambangan dan Penggalian/ <i>Mining and Quarrying</i>	2,34	2,42	2,48	2,43	2,42
C	Industri Pengolahan/ <i>Manufacturing</i>	15,10	15,68	15,81	16,73	16,82
D	Pengadaan Listrik dan Gas/ <i>Electricity and Gas</i>	0,06	0,06	0,06	0,06	0,06
E	Pengadaan Air; Pengelolaan Sampah, Limbah, dan Daur Ulang/ <i>Water Supply; Sewerage, Waste Management, and Remediation Activities</i>	0,06	0,05	0,05	0,05	0,06
F	Konstruksi/ <i>Construction</i>	4,05	4,18	4,30	4,34	4,15
G	Perdagangan Besar dan Eceran; Reparasi Mobil dan Sepeda Motor/ <i>Wholesale and Retail Trade; Repair of Motor Vehicles and Motorcycles</i>	15,99	16,41	16,50	16,67	16,04
H	Transportasi dan Pergudangan/ <i>Transportation and Storage</i>	2,71	2,77	2,78	2,87	1,97
I	Penyediaan Akomodasi dan Makan Minum/ <i>Accommodation and Food Service Activities</i>	4,07	4,32	4,40	4,53	4,28
J	Informasi dan Komunikasi/ <i>Information and Communication</i>	2,80	3,19	3,39	3,58	3,94
K	Jasa Keuangan dan Asuransi/ <i>Financial and Insurance Activities</i>	1,78	1,84	1,83	1,80	1,78

Lanjutan Tabel/*Continued Table* 12.3

Lapangan Usaha/ <i>Industry</i>		2016	2017	2018	2019 ¹	2020 ²
(1)		(2)	(3)	(4)	(5)	(6)
L	Real Estat/ <i>Real Estate Activities</i>	1,14	1,10	1,11	1,10	1,09
M,N	Jasa Perusahaan/ <i>Business Activities</i>	0,26	0,27	0,29	0,30	0,29
O	Administrasi Pemerintahan, Pertahanan, dan Jaminan Sosial Wajib/ <i>Public Administration and Defence; Compulsory Social Security</i>	2,09	2,11	2,07	2,00	1,96
P	Jasa Pendidikan/ <i>Education</i>	4,36	4,56	4,71	4,86	4,84
Q	Jasa Kesehatan dan Kegiatan Sosial/ <i>Human Health and Social Work Activities</i>	0,77	0,78	0,80	0,81	0,87
R,S,T,U	Jasa Lainnya/ <i>Other Services Activities</i>	2,02	2,09	2,15	2,21	2,07
Produk Domestik Regional Bruto/<i>Gross Regional Domestic Product</i>		100	100	100	100	100

Catatan/*Note*: ¹ BPS, Angka sementara / *Preliminary Figures*

² BPS, Angka sangat sementara / *Very Preliminary Figures*

Sumber/*Source*: BPS, berbagai sensus, survei dan sumber lain/*BPS-Statistics Indonesia, various census, survey, and other sources*

Tabel
Table 12.4

Laju Pertumbuhan Produk Domestik Regional Bruto Atas Dasar Harga Konstan 2010 Menurut Lapangan Usaha di Kabupaten Brebes (persen), 2016–2020
Growth Rate of Gross Regional Domestic Product at 2010 Constant Market Prices by Industry in Brebes Regency, (percent), 2016–2020

	Lapangan Usaha/Industry	2016	2017	2018¹	2019²	2020²
	(1)	(2)	(3)	(4)	(5)	(6)
A	Pertanian, Kehutanan, dan Perikanan/ <i>Agriculture, Forestry, and Fishing</i>	3,60	1,75	2,43	0,64	3,67
B	Pertambangan dan Penggalian/ <i>Mining and Quarrying</i>	6,16	6,72	6,04	3,84	1,38
C	Industri Pengolahan/ <i>Manufacturing</i>	7,07	8,17	5,27	12,98	-0,17
D	Pengadaan Listrik dan Gas/ <i>Electricity and Gas</i>	2,61	5,30	5,34	4,51	2,02
E	Pengadaan Air; Pengelolaan Sampah, Limbah, dan Daur Ulang/ <i>Water Supply; Sewerage, Waste Management, and Remediation Activities</i>	2,17	3,19	4,97	4,32	3,43
F	Konstruksi/ <i>Construction</i>	-0,98	5,30	6,08	5,20	-2,83
G	Perdagangan Besar dan Eceran; Reparasi Mobil dan Sepeda Motor/ <i>Wholesale and Retail Trade; Repair of Motor Vehicles and Motorcycles</i>	5,27	7,06	5,75	6,35	-4,98
H	Transportasi dan Pergudangan/ <i>Transportation and Storage</i>	6,69	6,27	7,07	8,91	-30,75
I	Penyediaan Akomodasi dan Makan Minum/ <i>Accommodation and Food Service Activities</i>	6,86	12,10	8,51	8,61	-4,83
J	Informasi dan Komunikasi/ <i>Information and Communication</i>	8,37	16,25	14,52	12,20	11,31
K	Jasa Keuangan dan Asuransi/ <i>Financial and Insurance Activities</i>	9,36	6,15	3,69	3,73	0,96
L	Real Estat/ <i>Real Estate Activities</i>	6,85	2,38	5,74	5,81	-0,51
M,N	Jasa Perusahaan/ <i>Business Activities</i>	10,62	9,44	10,05	11,07	-4,43

Lanjutan Tabel/Continued Table 12.4

	Lapangan Usaha/Industry	2016	2017	2018¹	2019²	2020²
	(1)	(2)	(3)	(4)	(5)	(6)
O	Administrasi Pemerintahan, Pertahanan, dan Jaminan Sosial Wajib/ <i>Public Administration and Defence; Compulsory Social Security</i>	2,37	4,44	3,85	1,12	-0,92
P	Jasa Pendidikan/ <i>Education</i>	7,71	7,53	8,58	7,97	-0,31
Q	Jasa Kesehatan dan Kegiatan Sosial/ <i>Human Health and Social Work Activities</i>	9,94	6,68	9,35	7,06	7,70
R,S,T,U	Jasa Lainnya/ <i>Other Services Activities</i>	8,70	8,08	10,12	9,48	-4,89
	Produk Domestik Regional Bruto/Gross Regional Domestic Product	5,11	5,65	5,26	5,72	-0,59

Catatan/Note: ¹ BPS, Angka sementara / *Preliminary Figures*

² BPS, Angka sangat sementara / *Very Preliminary Figures*

Sumber/Source: BPS, berbagai sensus, survei dan sumber lain/BPS-Statistics Indonesia, various census, survey, and other sources

Tabel
Table 12.5

Produk Domestik Regional Bruto Atas Dasar Harga Berlaku Menurut Jenis Pengeluaran di Kabupaten Brebes (juta rupiah), 2016–2020
Gross Regional Domestic Product at Current Market Prices by Type of Expenditure in Brebes Regency, (million rupiahs), 2016–2020

Jenis Pengeluaran Type of Expenditure	2016	2017	2018
(1)	(2)	(3)	(4)
Pengeluaran Konsumsi Rumah Tangga <i>Household Consumption Expenditure</i>	28 068 590,38	30 302 276,60	32 708 232,76
Pengeluaran Konsumsi LNPRT <i>NPISH Consumption Expenditure</i>	468 705,12	510 544,07	557 547,06
Pengeluaran Konsumsi Pemerintah <i>Government Consumption Expenditure</i>	2 605 305,96	2 675 436,43	2 771 173,56
Pembentukan Modal Tetap Bruto <i>Gross Fixed Capital Formation</i>	4 717 740,52	5 191 533,27	6 012 035,52
Perubahan Inventori <i>Changes in Inventories</i>	145 099,70	181 969,23	223 760,70
Ekspor Barang dan Jasa/ <i>Exports of Goods and Services</i>	1 443 273,82	1 101 351,85	683 079,08
Dikurangi: Impor Barang dan Jasa <i>Less: Import of Goods and Services</i>	-	-	-
Diskrepansi Statistik ¹ <i>Statistical Discrepancies¹</i>	-	-	-
Produk Domestik Regional Bruto/Gross Regional Domestic Product	37 448 715,50	39 963 111,45	42 955 828,68

Lanjutan Tabel/Continued Table 12.5

Jenis Pengeluaran <i>Type of Expenditure</i>	2019¹	2020²
(1)	(5)	(6)
Pengeluaran Konsumsi Rumah Tangga <i>Household Consumption Expenditure</i>	35 156 731,81	...
Pengeluaran Konsumsi LNPRT <i>NPISH Consumption Expenditure</i>	632 632,18	...
Pengeluaran Konsumsi Pemerintah <i>Government Consumption Expenditure</i>	2 847 234,69	...
Pembentukan Modal Tetap Bruto <i>Gross Fixed Capital Formation</i>	6 459 894,53	...
Perubahan Inventori <i>Changes in Inventories</i>	162 508,67	...
Ekspor Barang dan Jasa/ <i>Exports of Goods and Services</i>	956 349,31	...
Dikurangi: Impor Barang dan Jasa <i>Less: Import of Goods and Services</i>	-	...
Diskrepansi Statistik ¹ <i>Statistical Discrepancies ¹</i>	-	...
Produk Domestik Regional Bruto/Gross Regional Domestic Product	46 215 351,19	...

Catatan/Note: ¹ BPS, Angka sementara / *Preliminary Figures*

² BPS, Angka sangat sementara / *Very Preliminary Figures*

Sumber/Source: BPS, berbagai sensus, survei dan sumber lain/BPS-Statistics Indonesia, various census, survey, and other sources

Tabel
Table 12.6

Produk Domestik Regional Bruto Atas Dasar Harga Konstan 2010 Menurut Jenis Pengeluaran di Kabupaten Brebes (juta rupiah), 2016–2020
Gross Regional Domestic Product at 2010 Constant Market Prices by Type of Expenditure in Brebes Regency, (million rupiahs), 2016–2020

Jenis Pengeluaran Type of Expenditure	2016	2017	2018
(1)	(2)	(3)	(4)
Pengeluaran Konsumsi Rumah Tangga <i>Household Consumption Expenditure</i>	20 996 708,10	21 975 324,00	22 998 172,12
Pengeluaran Konsumsi LNPRT <i>NPISH Consumption Expenditure</i>	325 315,54	345 076,20	365 634,46
Pengeluaran Konsumsi Pemerintah <i>Government Consumption Expenditure</i>	1 710 337,77	1 699 625,63	1 729 792,72
Pembentukan Modal Tetap Bruto <i>Gross Fixed Capital Formation</i>	3 481 639,80	3 741 619,26	4 128 602,54
Perubahan Inventori <i>Changes in Inventories</i>	143 431,60	144 850,44	174 881,42
Ekspor Barang dan Jasa/ <i>Exports of Goods and Services</i>	1 273 553,47	1 602 711,28	1 653 806,41
Dikurangi: Impor Barang dan Jasa <i>Less: Import of Goods and Services</i>	-	-	-
Diskrepani Statistik ¹ <i>Statistical Discrepancies ¹</i>	-	-	-
Produk Domestik Regional Bruto/Gross Regional Domestic Product	27 930 986,28	29 509 206,81	31 050 889,67

Lanjutan Tabel/Continued Table 12.6

Jenis Pengeluaran <i>Type of Expenditure</i>	2019¹	2020²
(1)	(5)	(6)
Pengeluaran Konsumsi Rumah Tangga <i>Household Consumption Expenditure</i>	24 069 510,96	...
Pengeluaran Konsumsi LNPRT <i>NPISH Consumption Expenditure</i>	405 904,14	...
Pengeluaran Konsumsi Pemerintah <i>Government Consumption Expenditure</i>	1 764 215,60	...
Pembentukan Modal Tetap Bruto <i>Gross Fixed Capital Formation</i>	4 299 254,56	...
Perubahan Inventori <i>Changes in Inventories</i>	135 327,89	...
Ekspor Barang dan Jasa/ <i>Exports of Goods and Services</i>	2 194 937,20	...
Dikurangi: Impor Barang dan Jasa <i>Less: Import of Goods and Services</i>	-	...
Diskrepani Statistik ¹ <i>Statistical Discrepancies ¹</i>	-	...
Produk Domestik Regional Bruto/Gross Regional Domestic Product	32 869 150,35	...

Catatan/Note: ¹ BPS, Angka sementara / Preliminary Figures

² BPS, Angka sangat sementara / Very Preliminary Figures

Sumber/Source: BPS, berbagai sensus, survei dan sumber lain/BPS-Statistics Indonesia, various census, survey, and other sources

Tabel
Table 12.7

Distribusi Persentase Produk Domestik Regional Bruto Atas Dasar Harga Berlaku Jenis Pengeluaran di Kabupaten Brebes, 2016–2020
Percentage Distribution of Gross Regional Domestic Product at Current Market Prices by Type of Expenditure in Brebes Regency/Municipality, 2016–2020

Jenis Pengeluaran Type of Expenditure	2016	2017	2018	2019¹	2020²
(1)	(2)	(3)	(4)	(5)	(6)
Pengeluaran Konsumsi Rumah Tangga <i>Household Consumption Expenditure</i>	74,95	75,83	76,14	76,07	...
Pengeluaran Konsumsi LNPRT <i>NPISH Consumption Expenditure</i>	1,25	1,28	1,30	1,37	...
Pengeluaran Konsumsi Pemerintah <i>Government Consumption Expenditure</i>	6,96	6,69	6,45	6,16	...
Pembentukan Modal Tetap Bruto <i>Gross Fixed Capital Formation</i>	12,60	12,99	14,00	13,98	...
Perubahan Inventori <i>Changes in Inventories</i>	0,39	0,46	0,52	0,35	...
Ekspor Barang dan Jasa/ <i>Exports of Goods and Services</i>	3,85	2,76	1,59	2,07	...
Dikurangi: Impor Barang dan Jasa <i>Less: Import of Goods and Services</i>	-	-	-	-	...
Diskrepani Statistik ¹ <i>Statistical Discrepancies ¹</i>	-	-	-	-	...
Produk Domestik Regional Bruto/Gross Regional Domestic Product	100,00	100,00	100,00	100,00	...

Catatan/Note: ¹ BPS, Angka sementara / *Preliminary Figures*

² BPS, Angka sangat sementara / *Very Preliminary Figures*

Sumber/Source: BPS, berbagai sensus, survei dan sumber lain/BPS-Statistics Indonesia, various census, survey, and other sources

Tabel
Table 12.8

Laju Pertumbuhan Produk Domestik Regional Bruto Atas Dasar Harga Konstan 2010 Menurut Jenis Pengeluaran di Kabupaten Brebes (persen), 2016–2020
Growth Rate of Gross Regional Domestic Product at 2010 Constant Market Prices by Type of Expenditure in Brebes Regency, (percent), 2016–2020

Jenis Pengeluaran Type of Expenditure	2016	2017	2018	2019¹	2020²
(1)	(2)	(3)	(4)	(5)	(6)
Pengeluaran Konsumsi Rumah Tangga <i>Household Consumption Expenditure</i>	4,18	4,66	4,65	4,66	...
Pengeluaran Konsumsi LNPRT <i>NPISH Consumption Expenditure</i>	5,72	6,07	5,96	11,01	...
Pengeluaran Konsumsi Pemerintah <i>Government Consumption Expenditure</i>	2,54	-0,63	1,77	1,99	...
Pembentukan Modal Tetap Bruto <i>Gross Fixed Capital Formation</i>	4,67	7,47	10,34	4,13	...
Perubahan Inventori <i>Changes in Inventories</i>	-	-	-	-	...
Ekspor Barang dan Jasa/ <i>Exports of Goods and Services</i>	-	-	-	-	...
Dikurangi: Impor Barang dan Jasa <i>Less: Import of Goods and Services</i>	-	-	-	-	...
Diskrepani Statistik ¹ <i>Statistical Discrepancies ¹</i>	-	-	-	-	...
Produk Domestik Regional Bruto/Gross Regional Domestic Product	5,11	5,65	5,22	5,86	...

Catatan/Note: ¹ BPS, Angka sementara / *Preliminary Figures*

² BPS, Angka sangat sementara / *Very Preliminary Figures*

Sumber/Source: BPS, berbagai sensus, survei dan sumber lain/BPS-Statistics Indonesia, various census, survey, and other sources

BAB
CHAPTER
13

PERBANDINGAN ANTAR KABUPATEN/KOTA

Regency/Municipal Comparison



Jika dibandingkan dengan kabupaten lain di Jawa Tengah, Kabupaten Brebes merupakan wilayah yang memiliki **penduduk terbesar** yaitu mencapai angka **1.9748.759 jiwa**.

Comparability with other districts in Jawa Tengah, Brebes Regency is a region which has the most population that reached 1.978.759 people.

Pada tahun 2020 di Kabupaten Brebes mengalami **pertumbuhan ekonomi negatif (kontraksi)** relatif lebih rendah dibanding wilayah lain di Provinsi Jawa Tengah, yaitu sebesar **-0,59 persen**.

From an economic standpoint, In 2020 economic growth in Brebes Regency was contracted -0,59 percent lower than regency/municipality in Jawa Tengah Province.



Namun demikian Kabupaten Brebes masih menjadi kabupaten dengan jumlah **penduduk miskin terbanyak** di Provinsi Jawa Tengah yaitu sebanyak **308,8** ribu jiwa.

Begitu pula dengan Indeks Pembangunan Manusia (IPM) di Kabupaten Brebes sebesar 66,11 masih berada di peringkat terbawah di antara kabupaten/kota di Provinsi Jawa Tengah.

However Brebes Regency still the most number of poverty in Jawa Tengah Province reached 308,8 thousand people.

Moreover The Human Development Index (HDI) of Brebes Regency was 66,11 is the lowest rank among regency/municipality in Jawa Tengah Province.

PENJELASAN TEKNIS

1. **Sumber data** yang digunakan dalam bab ini berasal dari Badan Pusat Statistik Republik Indonesia (BPS-RI).
2. **Indeks Harga Konsumen (IHK)** yang merupakan indikator inflasi di Indonesia, sejak Juni 2008 dihitung dari 66 kota, mencakup sekitar 284 – 441 komoditas yang dihitung berdasarkan pola konsumsi hasil Survei Biaya Hidup (SBH) di 66 kota tahun 2007.
3. **Perhitungan statistik neraca nasional** yang digunakan di sini mengikuti buku petunjuk yang diterbitkan oleh Perserikatan Bangsa Bangsa yang dikenal sebagai “Sistem Neraca Nasional”. Namun, penerapan statistik neraca nasional tersebut telah disesuaikan dengan kondisi sosial ekonomi Indonesia.
4. **Produk Domestik Bruto (PDB)** pada tingkat nasional menggambarkan kemampuan suatu wilayah untuk menciptakan output (nilai tambah) pada suatu waktu tertentu. Untuk menyusun PDB digunakan 2 pendekatan yaitu pendekatan sektoral dan penggunaan. Keduanya menyajikan komposisi data nilai tambah dirinci menurut sumber kegiatan ekonomi (sektoral) dan menurut komponen penggunaannya.

TECHNICAL NOTES

1. **Source of data** used in this chapter comes from the BPS Statistics Indonesia (BPS-RI).
2. **Consumer Price index (CPI)** which is an indicator of inflation in Indonesia, since June 2008 is calculated from 66 cities, covering about 284 – 441 commodities which calculated based on the consumption patterns of the Cost of Living Survey (SBH) in 66 cities in 2007.
3. **Calculation of national accounts** statistics which used here follows the user guide published by the United Nations known as the “System of National Accounts”. However, the application of national accounts statistics have been adapted to the socio-economic condition of Indonesia.
4. **Gross Domestic Product (GDP)** at national level illustrates the ability a territory to create the output (value added) at a certain time. To compile the GDP used two approaches, namely sectoral and usage. Both present the composition of value added data specified by source of economic activity (sectoral) and according to components their use. GDP from the sectoral is the sum of all components of gross value added that is able to be created by economic sectors for various

PDB dari sisi sektoral merupakan penjumlahan seluruh komponen nilai tambah bruto yang mampu diciptakan oleh sektor-sektor ekonomi atas berbagai aktivitas produksinya. Sedangkan dari sisi penggunaan menjelaskan tentang penggunaan dari nilai tambah tersebut.

5. **Penyajian PDB menurut sektor** dirinci menurut total nilai tambah dari seluruh sektor ekonomi yang mencakup sektor Pertanian; Pertambangan & Penggalian; Listrik, Gas & Air Bersih; Konstruksi; Perdagangan, Restoran & Hotel; Pengangkutan & Komunikasi; Lembaga Keuangan ; dan Jasa-Jasa.
6. **PDB menurut penggunaan dirinci menurut komponen pengeluaran** konsumsi rumah tangga (termasuk lembaga nirlaba), pengeluaran konsumsi pemerintah, pembentukan modal tetap bruto, perubahan inventori, ekspor dan impor

production activities. In terms of usage, it describes the usage of the

5. *Specified according to the total of value added of all economic sector including Agriculture sector; Mining & Excavating's; Manufacturing Industry; Electrimunicipality, Gas & Water supply; Construction; Trade, Restaurant & Hotel; Transportation & Communications; Financial Institutions, and Services.*
6. **GDP by usage** *specified according to the components of household consumption expenditure (including non-profit institutions), government consumption expenditure, Gross fixed Capital Formation, changes in inventories, exports and import*

ULASAN

Jika dibandingkan dengan kabupaten lain di Jawa Tengah, pada tahun 2020 Kabupaten Brebes merupakan wilayah yang memiliki penduduk terbesar yaitu mencapai angka 1.978.759 jiwa.

Dari sudut pandang ekonomi, pada tahun 2020 pertumbuhan ekonomi di Kabupaten Brebes mengalami kontraksi sebesar -0,59 persen relatif lebih kecil dibanding penurunan laju pertumbuhan ekonomi kabupaten/kota lain di Jawa Tengah. Semua Kabupaten/Kota di Provinsi Jawa Tengah mengalami kontraksi pertumbuhan ekonomi akibat adanya pandemi Covid-19.

Dari segi kesejahteraan rakyat Kabupaten Brebes masih menjadi kabupaten dengan jumlah penduduk miskin terbanyak di Provinsi Jawa Tengah yaitu sebanyak 308,8 ribu jiwa. Begitu pula dengan Indeks Pembangunan Manusia (IPM) di Kabupaten Brebes sebesar 66,11 masih berada di peringkat terbawah di antara kabupaten/kota di Provinsi Jawa Tengah.

DESCRIPTION

Comparability with other districts in Jawa Tengah, Brebes Regency is a region which has the most population that reached 1.978.759 people.

From an economic standpoint, In 2020 economic growth in Brebes Regency was contracted -0,59 percent lower than regency/municipality in Jawa Tengah Province. All of Regency/Municipality's economic growth in Jawa Tengah Province was contracted due to Covid-19 pandemic.

However Brebes Regency still the most number of poverty in Jawa Tengah Province reached 308,8 thousand people. Moreover The Human Development Index (HDI) of Brebes Regency was 66,11 is the lowest rank among regency/municipality in Jawa Tengah Province.

<https://brebeskab.bps.go.id>

Tabel
Table 13.1**Jumlah Penduduk Menurut Kabupaten/Kota di Provinsi
Jawa Tengah (ribu), 2016–2020**
**Population by Regency/Municipality in Jawa Tengah
Province (thousand), 2016–2020**

Kabupaten/Kota Regency/Municipality	2016	2017	2018	2019	2020
(1)	(2)	(3)	(4)	(5)	(6)
Kabupaten/Regency					
Cilacap	1 703 390	1 711 627	1 719 504	1 727 098	1 944 857
Banyumas	1 650 625	1 665 025	1 679 124	1 693 006	1 776 918
Purbalingga	907 507	916 427	925 193	933 989	998 561
Banjarnegara	907 410	912 917	918 219	923 192	1 017 767
Kebumen	1 188 603	1 192 007	1 195 092	1 197 982	1 350 438
Purworejo	712 686	714 574	716 477	718 316	769 880
Wonosobo	780 793	784 207	787 384	790 504	879 124
Magelang	1 257 123	1 268 396	1 279 625	1 290 591	1 299 859
Boyolali	969 325	974 579	979 799	984 807	1 062 713
Klaten	1 163 218	1 167 401	1 171 411	1 174 986	1 260 506
Sukoharjo	871 397	878 374	885 205	891 912	907 587
Wonogiri	951 975	954 706	957 106	959 492	1 043 177
Karanganyar	864 021	871 596	879 078	886 519	931 963
Sragen	882 090	885 122	887 889	890 518	976 951
Grobogan	1 358 404	1 365 207	1 371 610	1 377 788	1 453 526
Blora	855 573	858 865	862 110	865 013	884 333
Rembang	624 096	628 922	633 584	638 188	645 333
Pati	1 239 989	1 246 691	1 253 299	1 259 590	1 324 188
Kudus	841 499	851 478	861 430	871 311	849 184
Jepara	1 205 800	1 223 198	1 240 600	1 257 912	1 184 947
Demak	1 129 298	1 140 675	1 151 796	1 162 805	1 203 956
Semarang	1 014 198	1 027 489	1 040 629	1 053 786	1 053 094
Temanggung	752 486	759 128	765 594	772 018	790 174

Lanjutan Tabel/Continued Table 13.1

Kabupaten/Kota Regency/Municipality	2016	2017	2018	2019	2020
(1)	(2)	(3)	(4)	(5)	(6)
Kendal	949 682	957 024	964 106	971 086	1 018 505
Batang	749 720	756 079	762 377	768 583	801 718
Pekalongan	880 092	886 197	891 892	897 711	968 821
Pemalang	1 292 609	1 296 281	1 299 724	1 302 813	1 471 489
Tegal	1 429 386	1 433 515	1 437 225	1 440 698	1 596 996
Brebes	1 788 880	1 796 004	1 802 829	1 809 096	1 978 759
Kota/Municipality					
Magelang	121 112	121 474	121 872	122 111	121 526
Surakarta	514 171	516 102	517 887	519 587	522 364
Salatiga	186 420	188 928	191 571	194 084	192 322
Semarang	1 729 083	1 757 686	1 786 114	1 814 110	1 653 524
Pekalongan	299 222	301 870	304 477	307 097	307 150
Tegal	247 212	248 094	249 003	249 905	273 825
Jawa Tengah	34 019 095	34 257 865	34 490 835	34 718 204	36 516 035

Sumber/Source: BPS, Sensus Penduduk (SP) 2010 dan Proyeksi Penduduk Indonesia 2010–2035/BPS-Statistics Indonesia, 2010 Population Census and Indonesia Population Projection 2010–2035

Tabel
Table 13.2

Laju Pertumbuhan Produk Domestik Regional Bruto Atas Dasar Harga Konstan 2010 Menurut Kabupaten/Kota di Provinsi Jawa Tengah (persen), 2016–2020
Rate of Growth of Gross Regional Domestic Products at Constant 2010 Prices by Regency/Municipality in Jawa Tengah Province (percent), 2016–2020

Kabupaten/Kota Regency/Municipality	2016	2017	2018	2019 *	2020**
(1)	(2)	(3)	(4)	(5)	(6)
Kabupaten/Regency					
Cilacap	5,09	2,58	2,99	2,27	- 10,36
Banyumas	6,05	6,34	6,45	6,32	- 1,65
Purbalingga	4,85	5,37	5,42	5,65	- 1,23
Banjarnegara	5,44	5,65	5,67	5,60	- 1,32
Kebumen	5,01	5,15	5,53	5,52	- 1,46
Purworejo	5,15	5,27	5,33	5,44	- 1,66
Wonosobo	5,36	4,14	5,06	5,61	- 1,66
Magelang	5,39	5,50	5,28	5,30	- 1,68
Boyolali	5,33	5,80	5,72	5,96	- 1,24
Klaten	5,17	5,34	5,47	5,50	- 1,18
Sukoharjo	5,72	5,76	5,79	5,92	- 1,70
Wonogiri	5,25	5,32	5,41	5,14	- 1,41
Karanganyar	5,40	5,77	5,98	5,93	- 1,87
Sragen	5,77	5,97	5,75	5,90	- 1,81
Grobogan	4,51	5,85	5,83	5,37	- 1,59
Blora	23,54	5,98	4,38	4,05	- 4,66
Rembang	5,28	6,98	5,89	5,20	- 1,49
Pati	5,49	5,67	5,71	5,86	- 1,15
Kudus	2,54	3,21	3,24	3,10	- 3,53
Jepara	5,06	5,39	5,85	6,02	- 1,94
Demak	5,09	5,82	5,40	5,36	- 0,23

Lanjutan Tabel/*Continued Table* 13.2

Kabupaten/Kota Regency/Municipality	2016	2017	2018	2019 *	2020**
(1)	(2)	(3)	(4)	(5)	(6)
Semarang	5,30	5,65	5,67	5,39	- 2,67
Temanggung	5,02	5,03	5,13	5,05	- 2,13
Kendal	5,56	5,78	5,77	5,71	- 1,53
Batang	5,03	5,55	5,72	5,39	- 1,29
Pekalongan	5,19	5,44	5,76	5,35	- 1,89
Pemalang	5,43	5,61	5,69	5,80	- 0,66
Tegal	5,92	5,38	5,51	5,58	- 1,46
Brebes	5,11	5,65	5,26	5,72	- 0,59
Kota/Municipality					
Magelang	5,23	5,42	5,46	5,44	- 2,45
Surakarta	5,35	5,70	5,75	5,78	- 1,74
Salatiga	5,27	5,58	5,84	5,90	- 1,68
Semarang	5,89	6,70	6,48	6,81	- 1,61
Pekalongan	5,36	5,32	5,69	5,50	- 1,87
Tegal	5,49	5,95	5,87	5,77	- 2,25

Sumber/*Source* : BPS Provinsi Jawa Tengah/ BPS-Statistics of Jawa Tengah Province

Tabel
Table 13.3**Jumlah Penduduk Miskin Menurut Kabupaten/Kota di
Provinsi Jawa Tengah (ribu), 2016–2020**
**Number of Poor Population by Regency/Municipality in
Jawa Tengah Province (thousand), 2016–2020**

Kabupaten/Kota Regency/Municipality	2016	2017	2018	2019	2020
(1)	(2)	(3)	(4)	(5)	(6)
Kabupaten/Regency					
Cilacap	240,2	238,3	193,2	185,2	198,6
Banyumas	283,9	283,2	226,2	211,7	225,8
Purbalingga	171,8	171,9	144,2	140,1	149,5
Banjarnegara	158,2	156,8	141,7	136,1	144,9
Kebumen	235,9	233,4	208,7	201,3	211,1
Purworejo	99,1	98,6	83,6	82,2	84,8
Wonosobo	160,1	159,2	138,3	131,4	137,6
Magelang	158,9	157,2	143,4	137,5	146,3
Boyolali	117,0	116,4	98,2	93,8	100,6
Klaten	168,0	165,0	151,7	144,1	151,8
Sukoharjo	78,9	76,7	65,4	63,6	68,9
Wonogiri	124,8	123,0	102,8	98,3	104,4
Karanganyar	107,7	106,8	87,8	84,5	91,7
Sragen	126,8	124,0	116,4	113,8	119,4
Grobogan	184,1	181,0	168,7	161,9	172,3
Blora	113,9	111,9	102,5	97,9	103,7
Rembang	115,5	115,2	97,4	95,3	100,1
Pati	144,2	141,7	123,9	119,0	127,4
Kudus	64,2	64,4	60,0	58,0	64,2
Jepara	100,3	99,0	86,5	83,5	91,1
Demak	158,8	152,6	144,1	137,6	146,9
Semarang	80,7	79,7	75,7	73,9	79,9

Lanjutan Tabel/Continued Table 13.3

Kabupaten/Kota Regency/Municipality	2016	2017	2018	2019	2020
(1)	(2)	(3)	(4)	(5)	(6)
Temanggung	87,1	86,8	75,4	72,6	77,3
Kendal	107,8	106,1	94,7	91,2	97,5
Batang	82,6	81,5	66,1	64,1	70,6
Pekalongan	113,3	111,6	89,5	87,0	91,9
Pemalang	227,1	225,0	208,3	200,7	209,0
Tegal	144,2	141,8	114,1	109,9	117,5
Brebes	348,0	343,5	309,2	293,2	308,8
Kota/Municipality					
Magelang	10,6	10,6	9,6	9,1	9,3
Surakarta	55,9	54,9	47,0	45,2	47,0
Salatiga	9,7	9,6	9,2	9,2	9,7
Semarang	83,6	80,9	73,7	72,0	79,6
Pekalongan	23,7	22,5	20,5	20,2	22,2
Tegal	20,3	20,1	19,4	18,6	19,5
Jawa Tengah	4.506,9	4.450,7	3.897,2	3.743,2	3.980,9

Sumber/Source : BPS-Survei Sosial Ekonomi Nasional/BPS-National Socio Economic Survey

Tabel
Table 13.4**Indeks Pembangunan Manusia Menurut Kabupaten/Kota
di Provinsi Jawa Tengah, 2016–2020**
*Human Development Index by Regency/Municipality in
Jawa Tengah Province, 2016–2020*

Kabupaten/Kota Regency/Municipality	2016	2017	2018	2019	2020
(1)	(2)	(3)	(4)	(5)	(6)
Kabupaten/Regency					
Cilacap	68,6	68,90	69,56	69,98	69,95
Banyumas	70,49	70,75	71,30	71,96	71,98
Purbalingga	67,48	67,72	68,41	68,99	68,97
Banjarnegara	65,52	65,86	66,54	67,34	67,45
Kebumen	67,41	68,29	68,80	69,60	69,81
Purworejo	70,66	71,31	71,87	72,50	72,68
Wonosobo	66,19	66,89	67,81	68,27	68,22
Magelang	67,85	68,39	69,11	69,87	69,87
Boyolali	72,18	72,64	73,22	73,80	74,25
Klaten	73,97	74,25	74,79	75,29	75,56
Sukoharjo	75,06	75,56	76,07	76,84	76,98
Wonogiri	68,23	68,66	69,37	69,98	70,25
Karanganyar	74,9	75,22	75,54	75,89	75,86
Sragen	71,43	72,40	72,96	73,43	73,95
Grobogan	68,52	68,87	69,32	69,86	69,87
Blora	66,61	67,52	67,95	68,65	68,84
Rembang	68,6	68,95	69,46	70,15	70,02
Pati	69,03	70,12	70,71	71,35	71,77
Kudus	72,94	73,84	74,58	74,94	75,00
Jepara	70,25	70,79	71,38	71,88	71,99
Demak	70,1	70,41	71,26	71,87	72,22
Semarang	72,4	73,20	73,61	74,14	74,10

Lanjutan Tabel/*Continued Table 13.4*

Kabupaten/Kota Regency/Municipality	2016	2017	2018	2019	2020
(1)	(2)	(3)	(4)	(5)	(6)
Temanggung	67,6	68,34	68,83	69,56	69,57
Kendal	70,11	70,62	71,28	71,97	72,29
Batang	66,38	67,35	67,86	68,42	68,65
Pekalongan	67,71	68,4	68,97	69,71	69,63
Pemalang	64,17	65,04	65,67	66,32	66,32
Tegal	65,84	66,44	67,33	68,24	68,39
Brebes	63,98	64,86	65,68	66,12	66,11
Kota/Municipality					
Magelang	77,16	77,84	78,31	78,80	78,99
Surakarta	80,76	80,85	81,46	81,86	82,21
Salatiga	81,14	81,68	82,41	83,12	83,14
Semarang	81,19	82,01	82,72	83,19	83,05
Pekalongan	73,32	73,77	74,24	74,77	74,98
Tegal	73,55	73,95	74,44	74,93	75,07
Jawa Tengah	69,98	70,52	71,12	71,73	71,87

Sumber/*Source*: BPS, Seri Publikasi Indeks Pembangunan Manusia/*BPS Statistics Indonesia, Series of Publication of Human Development Index*

Tabel
Table 13.5**Persentase Penduduk Miskin Menurut Kabupaten/Kota di
Provinsi Jawa Tengah, 2016-2020**
*Percentage of Poor People by Regency/Municipality in Jawa
Tengah Province, 2016-2020*

Kabupaten/Kota Regency/Municipality	2016	2017	2018	2019	2020
(1)	(2)	(3)	(4)	(5)	(6)
Kabupaten/Regency					
Cilacap	14,12	13,94	11,25	10,73	11,46
Banyumas	17,23	17,05	13,50	12,53	13,26
Purbalingga	18,98	18,80	15,62	15,03	15,90
Banjarnegara	17,46	17,21	15,46	14,76	15,64
Kebumen	19,86	19,60	17,47	16,82	17,59
Purworejo	13,91	13,81	11,67	11,45	11,78
Wonosobo	20,53	20,32	17,58	16,63	17,36
Magelang	12,67	12,42	11,23	10,67	11,27
Boyolali	12,09	11,96	10,04	9,53	10,18
Klaten	14,46	14,15	12,96	12,28	12,89
Sukoharjo	9,07	8,75	7,41	7,14	7,68
Wonogiri	13,12	12,90	10,75	10,25	10,86
Karanganyar	12,49	12,28	10,01	9,55	10,28
Sragen	14,38	14,02	13,12	12,79	13,38
Grobogan	13,57	13,27	12,31	11,77	12,46
Blora	13,33	13,04	11,90	11,32	11,96
Rembang	18,54	18,35	15,41	14,95	15,60
Pati	11,65	11,38	9,90	9,46	10,08
Kudus	7,65	7,59	6,98	6,68	7,31
Jepara	8,35	8,12	7,00	6,66	7,17
Demak	14,10	13,41	12,54	11,86	12,54
Semarang	7,99	7,78	7,29	7,04	7,51

Lanjutan Tabel/*Continued Table 13.5*

Kabupaten/Kota Regency/Municipality	2016	2017	2018	2019	2020
(1)	(2)	(3)	(4)	(5)	(6)
Temanggung	11,60	11,46	9,87	9,42	9,96
Kendal	11,37	11,10	9,84	9,41	9,99
Batang	11,04	10,80	8,69	8,35	9,13
Pekalongan	12,90	12,61	10,06	9,71	10,19
Pemalang	17,58	17,37	16,04	15,41	16,02
Tegal	10,10	9,90	7,94	7,64	8,14
Brebes	19,47	19,14	17,17	16,22	17,03
Kota/Municipality					
Magelang	8,79	8,75	7,87	7,46	7,58
Surakarta	10,88	10,65	9,08	8,70	9,03
Salatiga	5,24	5,07	4,84	4,76	4,94
Semarang	4,85	4,62	4,14	3,98	4,34
Pekalongan	7,92	7,47	6,75	6,60	7,17
Tegal	8,20	8,11	7,81	7,47	7,80
Jawa Tengah	13,27	13,01	11,32	10,80	11,41

Sumber/*Source* : Survei Sosial Ekonomi Nasional/*National Socio Economic Survey*

Tabel
Table 13.6

Tingkat Pengangguran Terbuka dan Tingkat Partisipasi Angkatan Kerja (TPAK) Menurut Kabupaten/Kota di Provinsi Jawa Tengah, 2018-2020
Unemployment Rate (UR) and Labour Force Participation Rate (LFPR) by Regency/Municipality in Jawa Tengah Province, 2018-2020

Kabupaten/Kota Regency/Municipality	TPT/ UR			TPAK/ LFPR		
	2018 *)	2019 *)	2020 *)	2018 *)	2019 *)	2020 *)
(1)	(2)	(3)	(4)	(5)	(6)	(7)
Kabupaten/Regency						
Cilacap	7,49	7,24	9,10	62,62	65,34	67,79
Banyumas	4,15	4,17	6,00	67,74	67,34	66,66
Purbalingga	6,02	4,73	6,10	70,58	68,14	69,89
Banjarnegara	3,99	4,44	5,86	71,97	70,09	69,69
Kebumen	5,48	4,69	6,07	65,75	68,72	69,63
Purworejo	4,43	2,91	4,04	66,89	66,81	70,05
Wonosobo	3,50	3,43	5,37	72,43	72,07	71,26
Magelang	2,89	3,07	4,27	71,48	74,73	76,60
Boyolali	2,18	3,09	5,28	72,31	72,70	75,11
Klaten	3,14	3,54	5,46	67,14	69,10	68,33
Sukoharjo	2,72	3,39	6,93	68,47	68,50	68,74
Wonogiri	2,28	2,55	4,27	75,22	69,86	74,69
Karanganyar	2,28	3,12	5,96	70,45	70,19	73,55
Sragen	4,83	3,32	4,75	67,23	67,71	68,44
Grobogan	2,22	3,54	4,50	70,79	69,25	69,77
Blora	3,30	3,82	4,89	72,99	68,54	71,90
Rembang	2,83	3,60	4,83	67,71	66,26	65,17
Pati	3,57	3,64	4,74	66,78	66,08	63,85
Kudus	3,28	3,80	5,53	72,37	72,05	74,50
Jejara	3,75	2,92	6,70	69,05	68,43	69,92
Demak	7,03	5,42	7,31	70,96	67,72	69,79
Semarang	2,25	2,54	4,57	72,50	74,69	75,07

Lanjutan Tabel/Continued Table 13.6

Kabupaten/Kota Regency/Municipality	TPT/ UR			TPAK/ LFPR		
	2018 *)	2019 *)	2020 *)	2018 *)	2019 *)	2020 *)
(1)	(2)	(3)	(4)	(5)	(6)	(7)
Temanggung	3,23	2,98	3,85	74,11	76,23	58,73
Kendal	6,02	6,26	7,56	66,34	67,91	70,50
Batang	4,20	4,11	6,92	70,28	68,75	69,78
Pekalongan	4,36	4,35	6,97	70,68	71,15	71,23
Pemalang	6,17	6,45	7,64	65,29	66,27	65,57
Tegal	8,24	8,12	9,82	65,41	66,50	66,52
Brebes	7,20	7,39	9,83	67,18	66,08	66,65
Kota/Municipality						
Magelang	4,78	4,37	8,59	68,89	64,95	67,61
Surakarta	4,35	4,16	7,92	66,01	69,27	68,84
Salatiga	4,23	4,33	7,44	72,15	66,96	70,23
Semarang	5,21	4,50	9,57	65,93	66,87	69,89
Pekalongan	6,08	5,80	7,02	70,36	72,46	66,45
Tegal	7,81	8,08	8,40	65,54	69,61	64,57
Jawa Tengah	4,47	4,44	6,48	68,81	68,85	69,43

Sumber/Source : Sumber/Source: Survei Sosial Ekonomi Nasional/National Socio Economic Survey

Keterangan : *) Penghitungan dengan menggunakan hasil proyeksi SUPAS 2015

Tabel
Table 13.7

Jumlah Penduduk Berumur 15 Tahun Keatas Menurut Kabupaten/Kota dan Jenis Kegiatan Selama Seminggu yang Lalu di Provinsi Jawa Tengah, 2020
Number of Population Aged 15 Years and Over by Regency/ Municipality and Type of Activity During Previous Week in Jawa Tengah Province, 2020

Kabupaten/Kota Regency/Municipality	Angkatan Kerja/ Economically Active			Bukan Angkatan Kerja Economically Inactive
	Bekerja Working	Pengangguran Terbuka Unemployment	Jumlah Total	
(1)	(2)	(3)	(4)	(5)
Kabupaten/Regency				
Cilacap	807 407	80 811	888 218	421 987
Banyumas	824 866	52 689	877 555	438 944
Purbalingga	469 748	30 513	500 261	215 498
Banjarnegara	466 173	28 994	495 167	215 327
Kebumen	595 203	38 484	633 687	276 427
Purworejo	378 951	15 936	394 887	168 842
Wonosobo	405 187	22 991	428 178	172 672
Magelang	741 284	33 080	774 364	236 501
Boyolali	549 582	30 650	580 232	192 234
Klaten	606 253	34 992	641 245	297 227
Sukoharjo	454 419	33 831	488 250	222 055
Wonogiri	557 865	24 868	582 733	197 444
Karanganyar	484 423	30 722	515 145	185 212
Sragen	458 856	22 906	481 762	222 200
Grobogan	710 909	33 496	744 405	322 464
Blora	468 013	24 058	492 071	192 285
Rembang	314 797	15 986	330 783	176 775
Pati	607 706	30 244	637 950	361 223
Kudus	483 983	28 336	512 319	175 388
Jejara	634 386	45 521	679 907	292 469

Lanjutan Tabel/Continued Table 13.7

Kabupaten/Kota Regency/Municipality	Angkatan Kerja/ Economically Active			Bukan Angkatan Kerja Economically Inactive
	Bekerja Working	Pengang- guran Terbuka Unemployment	Jumlah Total	
(1)	(2)	(3)	(4)	(5)
Demak	574 602	45 290	619 892	268 280
Semarang	600 322	28 716	629 038	208 884
Temanggung	343 400	13 756	357 156	250 989
Kendal	493 062	40 314	533 376	223 164
Batang	387 741	28 835	416 576	180 411
Pekalongan	446 922	33 509	480 431	194 006
Pemalang	589 786	48 784	638 570	335 272
Tegal	644 978	70 246	715 224	360 031
Brebes	821 061	89 494	910 555	455 532
Kota/Municipality				
Magelang	60 612	5 699	66 311	31 767
Surakarta	266 082	22 877	288 959	130 819
Salatiga	102 053	8 203	110 256	46 744
Semarang	925 963	98 001	1 023 964	441 157
Pekalongan	146 219	11 041	157 260	79 415
Tegal	114 121	10 469	124 590	68 374
Jawa Tengah	17 536 935	1 214 342	18 751 277	8 258 019

Sumber/Source : Sumber/Source: Survei Sosial Ekonomi Nasional/National Socio Economic Survey

DATA

MENCERDASKAN BANGSA
Enlighten The Nation



**BADAN PUSAT STATISTIK
KABUPATEN BREBES**

BPS - Statistics of Brebes Regency

Jl. MT Haryono No. 74, Brebes - Jawa Tengah, Indonesia

Telp : (0283) 671168 Fax : (0283) 671168

e-mail : bps3329@bps.go.id

page : <http://brebeskab.bps.go.id>

ISSN 0215-3570



9 770021 535706