

KABUPATEN TEGAL DALAM ANGKA

2021



KABUPATEN TEGAL DALAM ANGKA

2021

KABUPATEN TEGAL DALAM ANGKA
Tegal Regency in Figures
2021

ISSN: 0215.5850

No. Publikasi/*Publication Number*: 33280.2007

Katalog /*Catalog*: 11020001.3328

Ukuran Buku/*Book Size*: 14,8 cm x 21 cm

Jumlah Halaman/*Number of Pages* : xlv + 368 hal/*pages*

Naskah/*Manuscript*:

BPS Kabupaten Tegal

BPS-Statistics of Tegal Regency

Penyunting/*Editor*:

BPS Kabupaten Tegal

BPS-Statistics of Tegal Regency

Gambar Kover/*Cover Design*:

Seksi Integrasi Pengolahan dan Diseminasi Statistik

Section of Integration Processing and Statistics Dissemination

Ilustrasi Kover/*Cover Illustration*:

Jembatan Brug Abang

Diterbitkan oleh/*Published by*:

©BPS Kabupaten Tegal/*BPS-Statistics of Tegal Regency*

Dicetak oleh/*Printed by*:

UD. KURNIAWAN

Dilarang mengumumkan, mendistribusikan, mengomunikasikan, dan/atau menggandakan sebagian atau seluruh isi buku ini untuk tujuan komersil tanpa izin tertulis dari Badan Pusat Statistik.

Prohibited to announce, distribute, communicate, and/or copy part or all of this book for commercial purpose without permission from BPS-Statistics Indonesia.

KABUPATEN TEGAL DALAM ANGKA
Tegal Regency in Figures
2021

Penanggung Jawab Umum :
Ir. Jamaludin, MM

Penanggung Jawab Teknis :
Sodikin, S.ST

Editor :
Abdillah Juniadi, S.ST
M. Bakhtiar Helmi, S.ST
Winda Dwi Janingrum, S.ST
Imam Furqon Roziqin, S.ST
Adi Prayitno, A.Md
Prawoto
Wiwit Wiharti, S.IP

Penulis & Pengolah Data :
Puji Astuti, S.Si

Pembuat Infografis:
Z. Adhi Perdana, SE

<https://tegalkab.bps.go.id>

<https://tegalkab.bps.go.id>

KEPALA BPS KABUPATEN TEGAL
CHIEF STATISTICIAN OF TEGAL REGENCY



Ir. JAMALUDIN, MM

<https://tegalkab.bps.go.id>



KATA PENGANTAR

Kabupaten Tegal Dalam Angka 2021 merupakan publikasi tahunan yang diterbitkan oleh BPS Kabupaten Tegal. Disadari bahwa publikasi ini belum sepenuhnya memenuhi harapan pihak pemakai data khususnya para perencana, namun diharapkan dapat membantu melengkapi penyusunan rencana pembangunan di Kabupaten Tegal.

Publikasi ini dapat terwujud berkat kerja sama dan bantuan dari berbagai pihak baik instansi pemerintah maupun swasta. Kepada semua pihak yang telah memberikan bantuan disampaikan penghargaan dan terima kasih yang sebesar-besarnya.

Walaupun publikasi ini telah disiapkan sebaik-baiknya, namun disadari masih ada kekurangan dan kesalahan yang terjadi. Untuk perbaikan publikasi ini, tanggapan dan saran yang bersifat konstruktif dari para pemakai sangat diharapkan.

Slawi, Februari 2021
Kepala BPS
Kabupaten Tegal

Ir. JAMALUDIN, MM



PREFACE

Tegal Regency in Figures 2021 is an annual publication written by BPS of Tegal Regency. Honestly, this publication has not perfect yet and has not filled the user's hope, especially for the planners yet, but hopely it can help to equip compilation of development planning in this new regency.

This comprehensive publication has been made possible with the assistance and contribution from several governmental institutions and private organizations. To all parties who have been involved in the preparation of this publication, I would like to express my sincerest appreciation and gratitude.

Comments and constructive suggestions for the improvement of this publication are always welcome.

*Slawi, February 2021
Chief Statistician of
Tegal Regency*

Ir. JAMALUDIN, MM

DAFTAR ISI / CONTENTS

	Halaman <i>Page</i>
Kata Pengantar/ <i>Preface</i>	vii
Daftar Isi/ <i>Contents</i>	xi
Daftar Tabel/ <i>List of Tables</i>	xiii
Daftar Gambar/ <i>List of Figures</i>	xxxv
Daftar Singkatan/ <i>List of Abbreviations</i>	xxxix
Statistik Kunci/ <i>Key Statistics</i>	xli
1. Geografi dan Iklim/ <i>Geography and Climate</i>	1
2. Pemerintahan/ <i>Government</i>	17
3. Penduduk dan Ketenagakerjaan/ <i>Population and Employment</i>	55
4. Sosial dan Kesejahteraan Rakyat/ <i>Social and Welfare</i>	79
5. Pertanian, Kehutanan, Peternakan, dan Perikanan/ <i>Agriculture, Forestry, Livestock, and Fishery</i>	187
6. Industri, Pertambangan, dan Energi/ <i>Industry, Mining, and Energy</i>	275
7. Pariwisata/ <i>Tourism</i>	285
8. Transportasi dan Komunikasi/ <i>Transportation and Communication</i>	297
9. Perbankan, Koperasi, dan Harga-harga/ <i>Banking, Cooperative, dan Prices</i>	317
10. Pengeluaran Penduduk/ <i>Population Expenditure</i>	327
11. Perdagangan/ <i>Trade</i>	335
12. Sistem Neraca Regional/ <i>System of Regional Accounts</i>	343
13. Perbandingan Antar Kabupaten/Kota/ <i>Regency/Municipal Comparison</i>	357

<https://tegalkab.bps.go.id>

DAFTAR TABEL/LIST OF TABLES

Halaman
Page

1.	GEOGRAFI DAN IKLIM/GEOGRAPHY AND CLIMATE	
1.1	KEADAAN GEOGRAFI	
	GEOGRAPHY CONDITION	
1.1.1	Luas Daerah dan Jumlah Pulau Menurut Kecamatan di Kabupaten Tegal, 2020 <i>Total Area and Number of Islands by Subdistrict in Tegal Regency, 2020</i>	9
1.1.2	Tinggi Wilayah dan Jarak ke Ibukota Kabupaten Menurut Kecamatan di Kabupaten Tegal, 2020 <i>Altitude and Distance to the Capital of Regency by Subdistrict in Tegal Regency, 2020</i>	11
1.2	KEADAAN IKLIM	
	CLIMATE CONDITION	
1.2.1	Pengamatan Unsur Iklim Menurut Bulan di Kabupaten Tegal, 2020 <i>Observation of Climate Elements By Months in Tegal Regency, 2020</i>	12
1.2.2	Pengamatan Unsur Iklim di Kabupaten Tegal, 2018-2020 <i>Observation of Climate Elements in Tegal Regency, 2018-2020</i>	15
2.	PEMERINTAHAN/GOVERNMENT	
2.1	Persentase PNS di Lingkungan Pemerintah Kabupaten Tegal Menurut Jenis Kelamin, 2020 <i>Percentage Civil Servants in Tegal Regency Government Environment by Gender, 2020</i>	23
2.1	WILAYAH ADMINISTRATIF	
	ADMINISTRATIVE AREA	
2.1.1	Jumlah Desa ¹ /Kelurahan Menurut Kecamatan di Kabupaten Tegal, 2016–2020 <i>Number of Villages¹/Kelurahan by Subdistrict in Tegal Regency, 2016–2020</i>	24
2.2	DEWAN PERWAKILAN RAKYAT DAERAH	
	REGIONAL HOUSE OF REPRESENTATIVE	

2.2.1	Jumlah Anggota Dewan Perwakilan Rakyat Daerah Menurut Partai Politik dan Jenis Kelamin di Kabupaten Tegal, 2020 <i>Number of Regional House of Representatives's Members by Political Parties and Sex in Tegal Regency 2020</i>	25
2.2.2	Produk Dewan Perwakilan Rakyat Daerah Kabupaten Tegal, 2017-2020 <i>Products of The Regional House of Representatives in Tegal Regency, 2017-2020</i>	26
2.2.3	Komposisi Keanggotaan Dewan Perwakilan Rakyat Kabupaten Tegal, 2020 <i>Composition Member of The Regional House of Representatives in Tegal Regency, 2020</i>	27
2.2.4	Susunan Keanggotaan Badan Anggaran DPRD Kabupaten Tegal, 2020 <i>Composition member of Budget Agency of The Regional House of Representatives in Tegal Regency, 2020</i>	28
2.2.5	Susunan Keanggotaan Badan Kehormatan DPRD Kabupaten Tegal, 2020 <i>Composition member of Respected Agency of The Regional House of Representatives in Tegal Regency, 2020</i>	29
2.2.6	Susunan Keanggotaan Komisi I DPRD Kabupaten Tegal, 2020 <i>Composition Member of Commission I of The Regional House of Representatives in Tegal Regency, 2020</i>	30
2.2.7	Susunan Keanggotaan Komisi II DPRD Kabupaten Tegal, 2020 <i>Composition Member of Commission II of The Regional House of Representatives in Tegal Regency, 2020</i>	31
2.2.8	Susunan Keanggotaan Komisi III DPRD Kabupaten Tegal, 2020 <i>Composition Member of Commission III of The Regional House of Representatives in Tegal Regency, 2020</i>	32
2.2.9	Susunan Keanggotaan Komisi IV DPRD Kabupaten Tegal, 2020 <i>Composition Member of Commission IV of The Regional House of Representatives in Tegal Regency, 2020</i>	33
2.3	SUMBER DAYA MANUSIA HUMAN RESOURCES	
2.3.1	Jumlah Pegawai Negeri Sipil Menurut Jabatan dan Jenis Kelamin di Kabupaten Tegal, Desember 2019 dan Desember 2020 <i>Number of Civil Servants by Occupation and Sex in Tegal Regency,</i>	

	Halaman Page
	34
2.3.2	36
2.3.3	38
2.4 KEUANGAN PEMERINTAH	
2.4.1	40
2.4.2	42
2.4.3	44
2.4.4	45
2.4 PEMBANGUNAN DESA	
2.4.1	46
2.5 PERTANAHAN	

2.5.1	Jumlah Permohonan Sertifikat di Kabupaten Tegal, 2020 <i>Number of Applications for Certificate in Tegal Regency, 2020</i>	47
2.5.2	Jumlah Penyelesaian Sertifikat di Kabupaten Tegal, 2020 <i>Number of Completion Certificates in Tegal Regency, 2020</i>	51
3.	PENDUDUK DAN KETENAGAKERJAAN/ POPULATION AND EMPLOYMENT	
3.1	Piramida Penduduk Kabupaten Tegal, 2020 <i>Population Pyramid of Tegal Regency, 2020.....</i>	61
3.1	PENDUDUK POPULATION	
3.1.1	Penduduk, Laju Pertumbuhan Penduduk, Distribusi Persentase Penduduk, Kepadatan Penduduk, Rasio Jenis Kelamin Penduduk Menurut Kecamatan di Kabupaten Tegal, 2020 <i>Population, Population Growth Rate, Percentage Distribution of Population, Population Density, and Population Sex Ratio by Subdistrict in Tegal Regency, 2020.....</i>	62
3.1.2	Jumlah Penduduk Menurut Kelompok Umur dan Jenis Kelamin di Kabupaten Tegal, 2020 <i>Population by Age Groups and Gender in Tegal Regency, 2020.....</i>	65
3.1.3	Banyaknya Pelayanan Penerbitan Akta Pencatatan Sipil dan Layanan Legalisasi di Kabupaten Tegal, 2020 <i>Number of Civil Registration Deed Issuance Services and Legalization Services in Tegal Regency, 2020.....</i>	66
3.2	KETENAGAKERJAAN EMPLOYMENT	
3.2.1	Jumlah Penduduk Berumur 15 Tahun Keatas Menurut Jenis Kegiatan Selama Seminggu yang Lalu dan Jenis Kelamin di Kabupaten Tegal, 2020 <i>Population Aged 15 Years and Over by Type of Activity During The Previous Week and Sex in Tegal Regency, 2020</i>	68
3.2.2	Penduduk Berumur 15 Tahun ke Atas Menurut Pendidikan Tertinggi yang Ditamatkan dan Jenis Kegiatan Selama Seminggu yang Lalu di Kabupaten Tegal, 2020	

	<i>Population 15 Years of Age and Over by Educational Attainment and Type of Activity During the Previous Week in Tegal Regency, 2020.....</i>	69
3.2.3	Penduduk Berumur 15 Tahun Ke Atas yang Bekerja Selama Seminggu yang Lalu Menurut Status Pekerjaan Utama dan Jenis Kelamin di Kabupaten Tegal, 2020 <i>Population 15 Years of Age and Over who Worked During The Previous Week by Main Employment Status and Sex in Tegal Regency, 2020.....</i>	71
3.2.9	Jumlah Pencari Kerja Terdaftar Menurut Tingkat Pendidikan Tertinggi yang Ditamatkan dan Jenis Kelamin di Kabupaten Tegal Tahun 2020..... <i>Number of Registered Job Applicants by Educational Attainment and Sex in Tegal Regency, 2020</i>	72
3.2.10	Jumlah Pencari Kerja Terdaftar, Lowongan Kerja Terdaftar, dan Penempatan/Pemenuhan Tenaga Kerja Menurut Jenis Kelamin, 2020 <i>Number of Registered Job Seekers, Registered Job Vacancies, and Placement/Fulfillment of Workers by Gender, 2020.....</i>	73
3.2.11	Perkembangan Kesejahteraan Buruh Perusahaan di Kabupaten Tegal Tahun 2017-2020..... <i>Developments Company Labor Welfare in Tegal Regency, 2017-2020..</i>	77
4.	SOIAL DAN KESEJAHTERAAN RAKYAT/SOCIAL AND WELFARE	
4.1	PENDIDIKAN	
	EDUCATION	
4.1.1	Jumlah Sekolah, Guru, dan Murid Taman Kanak-Kanak (TK) di Bawah Kementerian Pendidikan dan Kebudayaan Menurut Kecamatan di Kabupaten Tegal, 2019/2020 dan 2020/2021 <i>Number of Schools, Teachers, and Pupils in Kindergarten Under The Ministry of Education and Culture by Subdistrict in Tegal Regency, 2019/2020 dan 2020/2021</i>	85
4.1.2	Jumlah Sekolah, Guru, dan Murid Raudatul Athfal (RA) di Bawah Kementerian Agama Menurut Kecamatan di Kabupaten Tegal, 2019/2020 dan 2020/2021 <i>Number of Schools, Teachers, and Pupils in Raudatul Athfal (RA)</i>	

	<i>Under The Ministry of Religious Affairs by Subdistrict in Tegal Regency, 2019/2020 dan 2020/2021</i>	88
4.1.3	Jumlah Sekolah, Guru, dan Murid Sekolah Dasar (SD) di Bawah Kementerian Pendidikan dan Kebudayaan Menurut Kecamatan di Kabupaten Tegal, 2019/2020 dan 2020/2021 <i>Number of Schools, Teachers, and Pupils in Primary Schools Under The Ministry of Education and Culture by Subdistrict in Tegal Regency, 2019/2020 dan 2020/2021</i>	89
4.1.4	Jumlah Sekolah, Guru, dan Murid Madrasah Ibtidaiyah (MI) di Bawah Kementerian Agama Menurut Kecamatan Menurut Kecamatan di Kabupaten Tegal, 2019/2020 dan 2020/2021 <i>Number of Schools, Teachers, and Pupils in Madrasah Ibtidaiyah (MI) Under The Ministry of Religious Affairs by Subdistrict in Tegal Regency, 2019/2020 dan 2020/2021</i>	92
4.1.5	Jumlah Sekolah, Guru, dan Murid Sekolah Menengah Pertama (SMP) di Bawah Kementerian Pendidikan dan Kebudayaan Menurut Kecamatan di Kabupaten Tegal, 2019/2020 dan 2020/2021 <i>Number of Schools, Teachers, and Pupils in Junior High Schools Under The Ministry of Education and Culture by Subdistrict in Tegal Regency, 2019/2020 dan 2020/2021</i>	93
4.1.6	Jumlah Sekolah, Guru, dan Murid Madrasah Tsanawiyah (MTs) di Bawah Kementerian Agama Menurut Kecamatan di Kabupaten Tegal, 2019/2020 dan 2020/2021 <i>Number of Schools, Teachers, and Pupils in Madrasah Tsanawiyah (MTs) Under The Ministry of Religious Affairs by Subdistrict in Tegal Regency, 2019/2020 dan 2020/2021</i>	96
4.1.7	Jumlah Sekolah, Guru, dan Murid Sekolah Menengah Atas (SMA) di Bawah Kementerian Pendidikan dan Kebudayaan Menurut Kecamatan di Kabupaten Tegal, 2019/2020 dan 2020/2021 <i>Number of Schools, Teachers, and Pupils in Senior High Schools Under The Ministry of Education and Culture by Subdistrict in Tegal Regency, 2019/2020 dan 2020/2021</i>	97
4.1.8	Jumlah Sekolah, Guru, dan Murid Sekolah Menengah Kejuruan (SMK) di Bawah Kementerian Pendidikan dan Kebudayaan Menurut Kecamatan di Kabupaten Tegal, 2019/2020 dan 2020/2021	

	<i>Number of Schools, Teachers, and Pupils in Vocational High Schools Under The Ministry of Education and Culture by Subdistrict in Tegal Regency, 2019/2020 and 2020/2021</i>	100
4.1.9	Jumlah Sekolah, Guru, dan Murid Madrasah Aliyah (MA) di Bawah Kementerian Agama Menurut Kecamatan di Kabupaten Tegal, 2019/2020 dan 2020/2021 <i>Number of Schools, Teachers, and Pupils in Madrasah Aliyah (MA) Under the Ministry of Religious Affairs by Subdistrict in Tegal Regency, 2019/2020 dan 2020/2021</i>	103
4.1.10	Jumlah Desa ¹ /Kelurahan yang Memiliki Fasilitas Sekolah Menurut Kecamatan dan Tingkat Pendidikan di Kabupaten Tegal, 2018– 2020 <i>Number of Villages¹/Kelurahan Having Educational Facilities by Subdistrict and Educational Level in Tegal Regency, 2018– 2020</i>	106
4.1.11	Angka Partisipasi Murni (APM) dan Angka Partisipasi Kasar (APK) Menurut Jenjang Pendidikan di Kabupaten Tegal, 2018 dan 2019 <i>Net Participation Rates and Gross Participation Rates by Educational Level in Tegal Regency, 2018 and 2019</i>	111
4.1.12	Persentase Penduduk Berumur 15 Tahun ke Atas yang Melek Huruf Menurut Kelompok Umur di Kabupaten Tegal, 2019-2020 <i>Percentage of Literate People Aged 15 Years and Over by Age Group in Tegal Regency, 2019-2020</i>	112
4.1.13	Banyaknya Mahasiswa Sekolah Tinggi Agama Islam (STAI) Bakti Negara Slawi Dirinci Menurut Jurusan Tahun Ajaran 2019/2020..... <i>Number of Islamic High School Students (STAI) Bakti Negara Slawi by Department in Tegal Regency, Academic Year 2019/2020</i>	113
4.1.14	Banyaknya Wisudawan Sekolah Tinggi Agama Islam (STAI) Bakti Negara Slawi Dirinci Menurut Jurusan Tahun Ajaran 2019/2020..... <i>Number of Islamic High School Graduates (STAI) Bakti Negara Slawi by Department in Tegal Regency, Academic Year 2019/2020</i>	114
4.1.15	Banyaknya Wisudawan Prodi D-III Kebidanan STIKES Bhakti Mandala Husada Slawi Dirinci Menurut Jenis Kelamin Tahun Angkatan 2020..... <i>Number of Graduates Prodi III Midwifery STIKES Bhakti Mandala Husada Slawi by Gender and Program, 2020.....</i>	115

4.1.16	Banyaknya Wisudawan Prodi D-III Keperawatan STIKES Bhakti Mandala Husada Slawi Dirinci Menurut Jenis Kelamin dan Program, 2020 <i>Number of Nursing Graduates Prodi DIII STIKES Bhakti Mandala Husada Slawi by Gender and Program, 2020.....</i>	116
4.1.17	Banyaknya Wisudawan Prodi S1 Keperawatan STIKES Bhakti Mandala Husada Slawi Dirinci Menurut Jenis Kelamin dan Program, 2020 <i>Number of Graduates Prodi S1 Nursing STIKES Bhakti Mandala Husada Slawi by Gender and Program, 2020.....</i>	117
4.1.18	Banyaknya Wisudawan Prodi S1 Farmasi STIKES Bhakti Mandala Husada Slawi Dirinci Menurut Jenis Kelamin dan Program, 2020 <i>Number of Graduates Prodi S1 Farmasi STIKES Bhakti Mandala Husada Slawi by Gender and Program, 2020.....</i>	118
4.1.19	Banyaknya Wisudawan Prodi D-IV Keselamatan dan Kesehatan Kerja (K3) STIKES Bhakti Mandala Husada Slawi Dirinci Menurut Jenis Kelamin, 2020 <i>Number of Graduates Prodi D-IV Occupational Health and Safety STIKES Bhakti Mandala Husada Slawi by Gender, 2020.....</i>	119
4.1.20	Banyaknya Mahasiswa STIKES Bhakti Mandala Husada Slawi Dirinci Menurut Program, Tingkat, Jurusan dan Jenis Kelamin, 2020 <i>Number of Students STIKES Bhakti Mandala Husada Slawi by Program, Level, Subject and Gender, 2020.....</i>	120
4.1.21	Banyaknya Mahasiswa Sekolah Tinggi Keguruan dan Ilmu Pendidikan Nahdlatul Ulama (STKIP NU) Kabupaten Tegal Menurut Jurusan Tahun Ajaran 2019/2020..... <i>Number of Students of STKIP NU in Tegal Regency According to the Department of Academic Year 2019/2020.....</i>	122
4.1.22	Banyaknya Mahasiswa Sekolah Tinggi Ilmu Ekonomi Syariah (STIES) Putera Bangsa Tegal Menurut Jurusan, 2020 <i>Number of Students of STIES Putera Bangsa Tegal According to the Department, 2020.....</i>	123
4.1.23	Banyaknya Mahasiswa Sekolah Tinggi Kesehatan (STIKES) Muhammadiyah Tegal Menurut Jurusan, 2020 <i>Number of Students of STIKES Muhammadiyah Tegal According to the Department of Academic, 2020.....</i>	124

4.2	KESEHATAN	
	HEALTH.....	
4.2.1	Jumlah Desa ¹ /Kelurahan Yang Memiliki Sarana Kesehatan Menurut Kecamatan di Kabupaten Tegal, 2018–2020 <i>Number of Villages¹/Kelurahan Having Health Facilities by Subdistrict in Tegal Regency, 2018–2020</i>	125
4.2.2	Jumlah Tenaga Kesehatan Menurut Kecamatan di Kabupaten Tegal, 2020 <i>Number of Health Human Resources by Subdistrict in Tegal Regency 2020</i>	131
4.2.3	Jumlah Rumah Sakit Umum, Rumah Sakit Khusus, Rumah Sakit/Rumah Bersalin, Puskesmas, Klinik/Balai Kesehatan, Posyandu, dan Polindes Menurut Kecamatan, 2018 - 2020 <i>Number of General Hospital, Special Hospital, Maternity Hospital and Public Health Center, Medical Clinic, Integrated Service Post, Village maternity Cottage by Subdistrict, 2018 - 2020.....</i>	133
4.2.4	Jumlah Kasus HIV/AIDS, IMS, DBD, Diare, TB, dan Malaria Menurut Kecamatan di Kabupaten Tegal, 2020	
	<i>Number of Cases of HIV/AIDS, Sexually Transmitted Infection, Dengue Fever, Diarrhea, Tuberculosis (TB) and Malaria by Subdistrict in Tegal Regency, 2020</i>	136
4.2.5	Jumlah Bayi Lahir, Bayi Berat Badan Lahir Rendah (BBLR), dan Bayi Bergizi Buruk di Kabupaten Tegal, 2020	
	<i>Number of Births, Babies with Low Birth Weights (LBW), and Malnutrition Cases in Tegal Regency, 2020.....</i>	137
4.3	AGAMA DAN SOSIAL LAINNYA	
	RELIGION AND OTHER SOCIAL AFFAIRS	
4.3.1	Jumlah Penduduk Menurut Kecamatan dan Agama yang Dianut di Kabupaten Tegal, 2020 <i>Population by Subdistrict and Religion in Tegal Regency, 2020.....</i>	138
4.3.2	Jumlah Tempat Peribadatan Menurut Kecamatan di Kabupaten Tegal, 2020 <i>Number of Places of Worship by Subdistrict in Tegal Regency, 2020.....</i>	139
4.3.3	Jumlah Desa ¹ /Kelurahan yang Mengalami Bencana Alam ² Menurut Kecamatan di Kabupaten Tegal, 2018–2020	

	<i>Number of Villages¹/Kelurahan that Had Natural Disaster² by Subdistrict in Tegal Regency, 2018–2020</i>	140
4.3.4	Banyaknya Peserta Keluarga Berencana Aktif Menurut Kecamatan dan Alat Kontrasepsi di Kabupaten Tegal, 2020	
	<i>Number of Active Family Planning Participants by Subdistrict and Contraceptives in Tegal Regency, 2020.....</i>	143
4.3.5	Jumlah Peserta Keluarga Berencana Baru Menurut Kecamatan dan Alat Kontrasepsi di Kabupaten Tegal, 2020	
	<i>Number of New Family Planning Participants by Subdistrict and Contraceptives in Tegal Regency, 2020.....</i>	145
4.3.6	Jumlah Peserta Keluarga Berencana Aktif Melalui Jalur Pemerintah Menurut Kecamatan di Kabupaten Tegal, 2020.....	
	<i>Number of Active Family Planning Participants Through Government Channels by Subdistrict in Tegal Regency, 2020.....</i>	147
4.3.7	Jumlah Peserta Keluarga Berencana Aktif Melalui Jalur Swasta/ Mandiri Menurut Kecamatan di Kabupaten Tegal, 2020	
	<i>Number of Active Family Planning Participants Through Private Channels by Subdistrict in Tegal Regency, 2020.....</i>	149
4.3.8	Jumlah Petugas Pelaksana dan Sarana Keluarga Berencana Menurut Kecamatan di Kabupaten Tegal, 2020.....	
	<i>Number of Executive Officers and Means of Family Planning by Subdistrict in Tegal Regency, 2020.....</i>	151
4.3.9	Banyaknya Perkara Tingkat Pertama Yang Diterima Oleh Pengadilan Agama Slawi, 2020	
	<i>Number of Cases Received by The Religious Court of Slawi, 2020</i>	152
4.3.10	Banyaknya Perkara Tingkat Pertama Yang Diputus Pada Pengadilan Agama Slawi, 2020.....	
	<i>Number of First-Rate Cases Done by Religious Court Slawi, 2020</i>	158
4.3.11	Banyaknya Perceraian Dirinci Menurut Faktor-Faktor Penyebab Terjadinya Perceraian di Kabupaten Tegal, 2020	
	<i>Number of Divorces Specified According to The Causal Factors of Divorce in Tegal Regency, 2020</i>	166
4.3.12	Banyaknya Perkara Pidana Yang Diterima Pengadilan Negeri Slawi, 2020	
	<i>Number of Criminal Cases Received by The Slawi District Court, 2020..</i>	169

4.3.13	Banyaknya Perkara Perdata Yang Diterima Pengadilan Negeri Slawi, 2020	170
	<i>Number of Civil Cases Received by The Slawi District Court, 2020.....</i>	
4.3.14	Banyaknya Perkara Pidana Yang Diputus Pengadilan Negeri Slawi, 2020	171
	<i>Number of Criminal Cases Terminated by The Slawi District Court, 2020</i>	
4.3.15	Banyaknya Perkara Perdata Yang Diputus Pengadilan Negeri Slawi, 2020	172
	<i>Number of Civil Cases Terminated by The Slawi District Court, 2020.....</i>	
4.3.16	Banyaknya Sisa Perkara Pidana Pada Pengadilan Negeri Slawi, 2020	173
	<i>Number of Criminal Cases Remaining at The Slawi District Court, 2020</i>	
4.3.17	Banyaknya Sisa Perkara Perdata Pada Pengadilan Negeri Slawi, 2020	174
	<i>Number of Civil Cases Remaining at The Slawi District Court, 2020</i>	
4.3.18	Jumlah Tindak Pidana Menurut Kepolisian Resort Tegal, 2017-2020	175
	<i>Number of Reported Criminal Cases by Tegal Police Office, 2017-2020.</i>	
4.3.19	Jumlah Penyelesaian Tindak Pidana Menurut Kepolisian Resort Tegal, 2017-2020	176
	<i>Number of Crime Clearance Rate by Tegal Pollice Office, 2017-2020</i>	
4.3.20	Jumlah Kasus Kejahatan per Jenis Kejahatan Menurut Kepolisian Resort Tegal, 2017-2020	177
	<i>Number of Crime Cases per Type of Crime by Tegal Resort Pollice, 2017-2020.....</i>	
4.3.21	Jumlah Penyandang Masalah Kesejahteraan Sosial (PMKS) Kabupaten Tegal, 2020.....	178
	<i>Number of Persons with Social Welfare Problems (PMKS) of Tegal Regency, 2020</i>	
4.3.22	Jumlah Penerima Bantuan (Kepala Keluarga) dan Anggaran Bantuan Sosial Pangan Menurut Kecamatan di Kabupaten Tegal, 2020	179
	<i>Number of Beneficiaries (Family Head) and Food Social Assistance Budget by Subdistrict in Tegal Regency, 2020.....</i>	
4.3.23	Jumlah Sarana Pengumpulan Sampah/Tinja di Kabupaten Tegal, 2017- 2020	180
	<i>Number of Garbage Collection Facilities in Tegal Regency, 2017-2020 .</i>	
4.3.24	Persentase Komposisi Sampah di Kabupaten Tegal, 2017- 2020	181
	<i>The Percentage Composition of Waste in Tegal Regency, 2017-2020.....</i>	

4.3.25	Volume Sampah (m ³) Di Tempat Pembuangan Akhir Sampah (TPAS) Penujah Kecamatan Kedungbanteng, 2017-2020 <i>Volume of Garbage (m³) at Penujah Final Disposal Site (TPAS) Kedungbanteng Subdistrict, 2017-2020.....</i>	182
4.3.26	Sumber Daya Manusia pada Dinas Kebersihan di Kabupaten Tegal, 2010-2020 <i>Human Resources at The Sanitary Services in Tegal Regency, 2017-2020</i>	183
4.4	KEMISKINAN	
	POVERTY	
4.4.1	Garis Kemiskinan, Jumlah, dan Persentase Penduduk Miskin di Kabupaten Tegal, 2012–2020 Poverty Line, Number, and Percentage of Poor People in Tegal Regency, 2012–2020.....	184
4.4.2	Indeks Kedalaman Kemiskinan dan Indeks Keparahan Kemiskinan di Kabupaten Tegal, 2012–2020 Poverty Gap Index and Poverty Severity Index in Tegal Regency, 2012–2020.....	185
5.	PERTANIAN, KEHUTANAN, PETERNAKAN, DAN PERIKANAN/ AGRICULTURE, FORESTRY, LIVESTOCK, AND FISHERY	
5.1	HORTIKULTURA	
	HORTICULTURE	
5.1.1	Luas Panen Tanaman Sayuran Menurut Kecamatan dan Jenis Tanaman di Kabupaten Tegal (ha), 2019 dan 2020 <i>Harvested Area of Vegetables by Subdistrict and Kind of Plant in Tegal Regency (ha), 2019 and 2020.....</i>	193
5.1.2	Produksi Tanaman Sayuran Menurut Kecamatan dan Jenis Tanaman di Kabupaten Tegal (kuintal), 2019 dan 2020 <i>Production of Vegetables by Subdistrict and Kind of Plant in Tegal Regency (quintal), 2019 dan 2020.....</i>	197
5.1.3	Luas Panen Tanaman Sayuran dan Buah-buahan Semusim Menurut Jenis Tanaman di Kabupaten Tegal (ha), 2017–2020 <i>Harvested Area of Seasonal Vegetables and Fruits by Kind of Plant in Tegal Regency (ha), 2017–2020.....</i>	201

5.1.4	Produksi Tanaman Sayuran dan Buah-buahan Semusim Menurut Jenis Tanaman di Kabupaten Tegal (kuintal), 2017–2020 <i>Production of Seasonal Vegetables and Fruits by Kind of Plant in Tegal Regency (quintal), 2017–2020</i>	202
5.1.5	Luas Panen Tanaman Biofarmaka Menurut Kecamatan dan Jenis Tanaman di Kabupaten Tegal (m ²), 2019 dan 2020 <i>Harvested Area of Medicinal Plants by Subdistrict and Kind of Plant in Tegal Regency (m²), 2019 and 2020</i>	203
5.1.6	Produksi Tanaman Biofarmaka Menurut Kecamatan dan Jenis Tanaman di Kabupaten Tegal (kg), 2019 and 2020 <i>Production of Medicinal Plants by Subdistrict and Kind of Plant in Tegal Regency (kg), 2019 and 2020</i>	205
5.1.7	Luas Panen Tanaman Biofarmaka Menurut Jenis Tanaman di Kabupaten Tegal (m ²), 2017–2020 <i>Harvested Area of Medicinal Plants by Kind of Plant in Tegal Regency (m²), 2017–2020</i>	207
5.1.8	Produksi Tanaman Biofarmaka Menurut Jenis Tanaman di Kabupaten Tegal (kg), 2017–2020 <i>Production of Medicinal Plants by Kind of Plant in Tegal Regency (kg), 2017–2020</i>	208
5.1.9	Luas Panen Tanaman Hias Menurut Kecamatan dan Jenis Tanaman di Kabupaten Tegal (m ²), 2019 and 2020 <i>Harvested Area of Ornamental Plants by Subdistrict and Kind of Plant in Tegal Regency (m²), 2019 and 2020</i>	209
5.1.10	Produksi Tanaman Hias Menurut Kecamatan dan Jenis Tanaman di Kabupaten Tegal (tangkai), 2019 and 2020 <i>Production of Ornamental Plants by Subdistrict and Kind of Plant in Tegal Regency (stalks), 2019 and 2020</i>	211
5.1.11	Luas Panen Tanaman Hias Menurut Jenis Tanaman di Kabupaten Tegal (m ²), 2017–2020 <i>Harvested Area of Ornamental Plants by Kind of Plant in Tegal Regency (m²), 2017–2020</i>	213

5.1.12	Produksi Tanaman Hias Menurut Jenis Tanaman di Kabupaten Tegal (tangkai), 2017–2020 <i>Production of Ornamental Plants by Kind of Plantn Tegal Regency (stalks), 2017–2020</i>	214
5.1.13	Produksi Buah-buahan Menurut Kecamatan dan Jenis Tanaman di Kabupaten Tegal (kuintal), 2019 and 2020 <i>Production of Fruits by Subdistrict and Kind of Plant in Tegal Regency (quintal), 2019 and 2020</i>	215
5.1.14	Produksi Buah–Buahan dan Sayuran Tahunan Menurut Jenis Tanaman (kuintal) di Kabupaten Tegal, 2017–2020 <i>Production of Annual Fruits and Vegetables by Kind of Plant in Tegal Regency (quintal), 2017–2020</i>	219
5.2	PERKEBUNAN	
	ESTATE CROPS	
5.2.1	Luas Areal Tanaman Perkebunan Menurut Kecamatan dan Jenis Tanaman di Kabupaten Tegal (ha), 2019 dan 2020 <i>Planted Area of Estate Crops by Subdistrict and Type of Crops in Tegal Regency (ha), 2019 dan 2020</i>	220
5.2.2	Produksi Perkebunan Menurut Kecamatan dan Jenis Tanaman di Kabupaten Tegal (ton), 2019 dan 2020 <i>Production of Estate by Subdistrict and Type of Crops in Tegal Regency (ton), 2019 and 2020</i>	224
5.3	TANAMAN PANGAN	
	FOOD CROPS	
5.3.1	Luas Panen, Produktivitas, dan Produksi Padi Menurut Kecamatan, 2020 <i>Harvested Area, Productivity, dan Production of Paddy by Subdistrict, 2020</i>	228
5.3.2	Produksi Padi ¹ dan Beras Menurut Kecamatan (ton), 2020 <i>Paddy and Rice Production¹ by Subdistrict (ton), 2020</i>	229
5.3.3	Luas Panen Jagung dan Kedelai Menurut Kecamatan (ha), 2020..... <i>Harvested Area of Maize and Soybeans by Subdistrict (ha), 2020</i>	230

5.3.4	Luas Panen Ketela Pohon dan Ketela Rambat Menurut Kecamatan (ha), 2020 <i>Harvested Area of Cassava and Sweet Potatoes by Subdistrict (ha), 2020.....</i>	231
5.3.5	Luas Panen Kacang Tanah dan Kacang Hijau Menurut Kecamatan (ha), 2020 <i>Harvested Area of Peanuts and Green Beans by Subdistrict (ha), 2020 ..</i>	232
5.3.6	Produksi Jagung dan Kedelai Menurut Kecamatan (ton), 2020 <i>Production of Maize and Soybeans by Subdistrict (ton), 2020.....</i>	233
5.3.7	Produksi Ketela Pohon dan Ketela Rambat Menurut Kecamatan (ton), 2020 <i>Production of Cassava and Sweet Potatoes by Subdistrict (ton), 2020 ..</i>	234
5.3.8	Produksi Kacang Tanah dan Kacang Hijau Menurut Kecamatan (ton), 2020 <i>Production of Peanuts and Green Beans by Subdistrict (ton), 2020.....</i>	235
5.3.9	Luas Penggunaan Lahan Menurut Kecamatan di Kabupaten Tegal (ha), 2020 <i>Area of Land Use by Subdistrict in Tegal Regency (ha), 2020</i>	236
5.3.10	Luas Lahan Sawah Menurut Kecamatan dan Jenis Pengairan di Kabupaten Tegal (ha), 2020..... <i>Area of Wetland by Subdistrict and Type of Irrigation in Tegal Regency (ha), 2020.....</i>	237
5.4	PETERNAKAN.....	
	LIVESTOCK.....	
5.4.1	Jumlah Peternak dan Jumlah Ternak Besar Menurut Kecamatan, 2020 <i>Number of Breeders and Number of Large Livestock by Subdistrict, 2020.....</i>	238
5.4.2	Jumlah Peternak dan Jumlah Populasi Unggas Menurut Kecamatan, 2020..... <i>Number of Breeders and Number of Poultry Population by Subdistrict, 2020.....</i>	244
5.4.3	Populasi Aneka Unggas dan Ternak Kelinci Dirinci Menurut Kecamatan, 2020..... <i>Poultry Population by Subdistrict, 2020.....</i>	248

	Halaman Page	
5.4.4	Banyaknya Ternak yang Dipotong di RPH, 2020 <i>Number of Cattle Slaughtered in Slaughterhouses, 2020.....</i>	249
5.4.5	Banyaknya Ternak yang Dipotong di Luar RPH, 2020..... <i>Number of Cattle Slaughtered Outside Slaughterhouses, 2020.....</i>	254
5.4.6	Perkiraan Pemotongan hewan yang tidak tercatat di Kabupaten Tegal, 2020..... <i>Estimates of Slaughterhouses which are not Registered in Tegal Regency, 2020</i>	259
5.4.7	Produksi Dari Berbagai Ternak di Kabupaten Tegal, 2020..... <i>Production of Meat From Various Livestock in Tegal Regency, 2020</i>	260
5.4.8	Produksi Susu Sapi dan Susu Kambing, 2020..... <i>Production of Cow's Milk and Goat's Milk, 2020</i>	262
5.4.9	Produksi Telur di Kabupaten Tegal, 2020 <i>Egg Production in Tegal Regency, 2020.....</i>	263
5.4.10	Banyaknya Ternak Yang Keluar Dari Kabupaten Tegal, 2020 <i>Volume Exported of Livestock in Tegal Regency, 2020</i>	264
5.4.11	Ketersediaan Hijauan Pakan Ternak di Kabupaten Tegal Tahun 2020 (Satuan Ternak) <i>Carrying Capacity in Tegal Regency 2020 (Animal Unit/AU)</i>	265
5.4.12	Konsumsi Daging, Telur, Susu dan Protein Hewani di Kabupaten Tegal, 2020 <i>Consumption of Meat, Eggs, Milk and Animal Protein in Tegal Regency, 2020</i>	267
5.5	PERIKANAN	
	FISHERY	
5.5.1	Produksi dan Nilai Produksi Perikanan Laut Pada Masing- masing TPI Kabupaten Tegal, 2020..... <i>Production and Value of Production of Fish Marine Fisheries on Each Fish Auction Tegal Regency, 2020</i>	268
5.5.2	Produksi dan Nilai Produksi Ikan Perairan Umum (Waduk dan Sungai) Kabupaten Tegal Tahun, 2020 <i>Production and Value of Production of Fish Public Waters (Reservoirs and Rivers) in Tegal Regency, 2020</i>	269

5.5.3	Produksi dan Nilai Produksi Ikan Perikanan Budidaya Kabupaten Tegal, 2020 <i>Production and Value of Production of Fish Farming in Tegal Regency, 2020</i>	270
5.6	KEHUTANAN	
	FORESTY	
5.6.1	Produksi Hasil Hutan di Kabupaten Tegal Wilayah KPH Balapulang, 2020 <i>Production of Forest Products in the Tegal Regency of KPH Balapulang Region, 2020</i>	271
5.6.2	Produksi Hasil Hutan di Kabupaten Tegal Wilayah KPH Pekalongan Barat, 2020 <i>Production of Forest Products in the Tegal Regency of KPH Pekalongan Barat Region, 2020</i>	273
6.	INDUSTRI, PERTAMBANGAN, DAN ENERGI/ INDUSTRY, MINING, AND ENERGY	
6.1	Daya Terpasang, Produksi dan Distribusi Listrik PT PLN (Persero) pada Cabang/Ranting PLN di Kabupaten Tegal, 2013-2020 <i>Installed Capacity, Production, and Distribution of Electricity of State Electricity Company at Branch Level in Tegal Regency, 2013–2020.</i>	279
6.2	Jumlah Pelanggan Listrik Menurut Kecamatan di Kabupaten Tegal, 2016–2020 <i>Number of Electricity Customers by Subdistrict in Tegal Regency, 2016–2020</i>	280
6.3	Jumlah Pelanggan dan Air yang Disalurkan Menurut Kecamatan di Kabupaten Tegal, 2020 <i>Number of Customers and Distributed Water by Subdistrict in Tegal Regency, 2020</i>	
6.4	Jumlah Pelanggan dan Air Yang Disalurkan Menurut Jenis Pelanggan di Kabupaten Tegal, 2020..... <i>Number of Customers and Water Delivered by Type of Customer in Tegal Regency, 2020</i>	

6.5	Kapasitas Produksi, Distribusi Air dan Kehilangan Air di Kabupaten Tegal, 2020	
	<i>Production Capacity, Water Distribution and Water Loss in Tegal Regency, 2020</i>	
6.6	Jumlah Pelanggan PDAM Menurut Kecamatan di Kabupaten Tegal, 2020	
	<i>Total Customer PDAM by Subdistrict in Tegal Regency, 2020</i>	
7.	PARIWISATA/TOURISM	
7.1	Jumlah Rumah Makan/Restoran Menurut Kecamatan di Kabupaten Tegal, 2019–2020	
	<i>Number of Restaurants by Subdistrict in Tegal Regency, 2019–2020.....</i>	289
7.2	Data Wisatawan Yang Masuk Obyek Wisata Pemandian Air Panas (PAP) Guci, 2020	
	<i>Data Incoming Tourists in Pemandian Air Panas (PAP) Guci, 2020.....</i>	290
7.3	Data Wisatawan Yang Masuk Obyek Wisata Purhamba Indah, 2020	
	<i>Data Incoming Tourists in Purwahamba Indah, 2020</i>	291
7.4	Data Wisatawan Yang Masuk Obyek Wisata Tirta Waduk Cacaban, 2020	
	<i>Data Incoming Tourists in Tirta Waduk Cacaban, 2020</i>	
7.5	Data Pengunjung Masuk GOR Trisanja Slawi, 2020	
	<i>Data Incoming Tourists in GOR Trisanja Slawi, 2020</i>	
7.6	Data Kendaraan Yang Masuk Obyek Wisata Pemandian Air Panas (PAP) Guci, 2020	
	<i>Data Incoming Vehicle in Pemandian Air Panas (PAP) Guci, 2020 ..</i>	294
7.7	Data Kendaraan Yang Masuk Obyek Wisata Purhamba Indah, 2020	
	<i>Data Incoming Vehicle in Purwahamba Indah, 2020.....</i>	295
7.8	Data Kendaraan Yang Masuk Obyek Wisata Tirta Waduk Cacaban, 2020	
	<i>Data Incoming Vehicle in Tirta Waduk Cacaban, 2020</i>	296
8.	TRANSPORTASI DAN KOMUNIKASI/	
	TRANSPORTATION AND COMMUNICATION	
8.1	TRANSPORTASI	
	TRANSPORTATION	

8.1.1	Daftar Panjang Jalan Menurut Keadaan dan Status Jalan di Kabupaten Tegal (km) Tahun 2019-2020 <i>Length of Roads by Circumstances and Level of Government Authority in Tegal Regency (km), 2019-2020</i>	301
8.1.2	Potensi Obyek Kendaraan Bermotor Kabupaten Tegal, 2020 <i>Potion of Motor Vehicle in Tegal Regency, 2020</i>	302
8.1.3	Jumlah Produksi Surat Ijin Mengemudi (SIM) di Kepolisian Resort Tegal, 2020 <i>Number of License Road Production in District Pollice Office Tegal, 2020</i>	303
8.1.4	Banyaknya Kecelakaan Lalu Lintas di Wilayah Hukum Kepolisian Resort Tegal, 2020 <i>Number of Traffic Accidents in Resort District Pollice Jurisdiction Tegal, 2020</i>	304
8.1.5	Jumlah Kendaraan Yang Masuk dan Keluar di Terminal Bus Dukuhsalam Kabupaten Tegal, 2019 <i>Number of Vehicles That Enter and Exit at The Bus Terminal Dukuhsalam Tegal Regency, 2019</i>	305
8.1.6	Data Transportasi Menurut Jenis Alat Transportasi di Kabupaten Tegal, 2018-2020 <i>Transportation Data by Types of Transportation Equipment in Tegal Regency, 2018-2020</i>	306
8.2	KOMUNIKASI	
	COMMUNICATION	
8.2.1	Jumlah Kantor Pos Pembantu Menurut Kecamatan di Kabupaten Tegal, 2017-2020 <i>Number of Post Offices Subsidiaries by Subdistrict in Tegal Regency, 2017-2020</i>	307
8.2.2	Operasional PT POS Indonesia (PERSERO) di Kabupaten Tegal, 2020 <i>Operational of PT POS Indonesia (PERSERO) in Tegal Regency, 2020</i>	
8.2.3	Daftar Sistem Informasi Manajemen (SIM) dan Website Pemerintah Kabupaten Tegal, 2020 <i>List of Management Information Systems and Website of The Tegal Regency Government, 2020</i>	309

**9. PERBANKAN, KOPERASI, DAN HARGA-HARGA/
BANKING, COOPERATIVE, AND PRICES**

9.1 KOPERASI

COOPERATIVE

9.1	Jumlah Koperasi Unit Desa (KUD) Menurut Kecamatan di Kabupaten Tegal, 2017–2020 <i>Number of Village Unit Cooperatives by Subdistrict in Tegal Regency, 2017–2020</i>	321
9.2	Jumlah Koperasi Menurut Jenisnya di Kabupaten Tegal, 2020 <i>Number of Cooperatives by Type of Cooperative in Tegal Regency, 2020</i>	322
9.3	Jumlah Unit, Anggota dan Karyawan Pada Koperasi Unit Desa (KUD) Menurut Kecamatan di Kabupaten Tegal, 2020 <i>Number of Units, Member and Employees at KUD by Subdistrict in Tegal Regency, 2020</i>	323
9.4	Jumlah Koperasi Non KUD Dirinci Menurut Jenis dan Kecamatan di Kabupaten Tegal, 2020 <i>Number of Non KUD Cooperatives by Subdistrict in Tegal Regency, 2020</i>	324
10.	PENGELUARAN PENDUDUK/POPULATION EXPENDITURE	
10.1	Rata-rata Pengeluaran per Kapita Sebulan Menurut Kelompok Komoditas (rupiah) di Kabupaten Tegal, 2019 dan 2020 <i>Monthly Average Expenditure per Capita by Commodity Group (rupiahs) in Tegal Regency, 2019 and 2020</i>	331
10.2	Persentase Pengeluaran per Kapita Sebulan Menurut Kelompok Komoditas di Kabupaten Tegal, 2019 dan 2020 <i>Percentage of Monthly Expenditure per Capita by Commodity Group in Tegal Regency, 2019 and 2020</i>	332
10.3	Rata-rata Pengeluaran per Kapita Sebulan menurut Kabupaten/Kota dan Distribusi Pengeluaran Kriteria Bank Dunia di Jawa Tengah, 2019-2020 <i>Monthly Average Expenditure Per Capita by Expenditure Group in Jawa Tengah Province (Rupiahs), 2019-2020</i>	333

11. PERDAGANGAN/TRADE

11.1	Jumlah Sarana Perdagangan Menurut Jenisnya di Kabupaten Tegal, 2017–2020 <i>Number of Trading Facilities by Type of Facility in Tegal Regency, 2017–2020</i>	339
11.2	Nilai Ekspor dan Impor Kabupaten Tegal, 2020 <i>Value of Exports and Imports Tegal Regency, 2020</i>	340
11.3	Realisasi Investasi Penanaman Modal di Kabupaten Tegal, 2020 <i>Investment Realization of Investment in Tegal Regency, 2020</i>	341
11.4	Data Perizinan Yang Dilayani Dinas Penanaman Modal dan Pelayanan Terpadu Satu Pintu Kabupaten Tegal, 2020 <i>Licensing Data Served by the Investment and One Stop Integrated Service Office of Tegal Regency, 2020</i>	

12. SISTEM NERACA REGIONAL/SYSTEM OF REGIONAL ACCOUNTS

12.1.	Produk Domestik Regional Bruto Atas Dasar Harga Berlaku Menurut Lapangan Usaha di Kabupaten Tegal (miliar rupiah), 2016–2020 <i>Gross Regional Domestic Product at Current Market Prices by Industry in Tegal Regency (billion rupiahs), 2016–2020</i>	347
12.2	Produk Domestik Regional Bruto Atas Dasar Harga Konstan 2010 Menurut Lapangan Usaha di Kabupaten Tegal (miliar rupiah), 2016–2020 <i>Gross Regional Domestic Product at 2010 Constant Market Prices by Industry in Tegal Regency (billion rupiahs), 2016–2020</i>	349
12.3	Distribusi Persentase Produk Domestik Regional Bruto Atas Dasar Harga Berlaku Menurut Lapangan Usaha di Kabupaten Tegal, 2016–2020 <i>Percentage Distribution of Gross Regional Domestic Product at Current Market Prices by Industry in Tegal Regency, 2016–2020</i>	351
12.4	Laju Pertumbuhan Produk Domestik Regional Bruto Atas Dasar Harga Konstan 2010 Menurut Lapangan Usaha di Kabupaten Tegal (persen), 2017–2020 <i>Growth Rate of Gross Regional Domestic Product at 2010 Constant Market Prices by Industry in Tegal Regency (percent), 2017–2020</i>	353

12.5	Produk Domestik Regional Bruto Atas Dasar Harga Berlaku Menurut Jenis Pengeluaran di Kabupaten Tegal (miliar rupiah), 2015–2019 <i>Gross Regional Domestic Product at Current Market Prices by Type of Expenditure in Tegal Regency (billion rupiahs), 2015–2019.....</i>	355
12.6	Produk Domestik Regional Bruto Atas Dasar Harga Konstan 2010 Menurut Jenis Pengeluaran di Kabupaten Tegal (miliar rupiah), 2015–2019 <i>Gross Regional Domestic Product at 2010 Constant Market Prices by Type of Expenditure in Tegal Regency (billion rupiahs), 2015–2019.....</i>	356
13.	PERBANDINGAN ANTAR KABUPATEN/ KOTA/ REGENCY/MUNICIPAL COMPARISON	
13.1	Jumlah Penduduk Menurut Kabupaten/ Kota di Provinsi Jawa Tengah, 2016–2020 <i>Population by Regency/Municipality in Jawa Tengah Province, 2016–2020.....</i>	
13.2	Laju Pertumbuhan Produk Domestik Regional Bruto Atas Dasar Harga Konstan 2010 Menurut Kabupaten/ Kota di Provinsi Jawa Tengah (persen), 2016–2019 <i>Rate of Growth of Gross Regional Domestic Products at Constant 2010 Prices by Regency/Municipality in Jawa Tengah Province (percent), 2015–2019.....</i>	362
13.3	Jumlah Penduduk Miskin Menurut Kabupaten/ Kota di Provinsi Jawa Tengah (ribu), 2016–2020 <i>Number of Poor Population by Regency/Municipality in Jawa Tengah Province (thousand), 2016–2020.....</i>	363
13.4	Indeks Pembangunan Manusia Menurut Kabupaten/ Kota di Provinsi Jawa Tengah, 2016–2020 <i>Human Development Index by Regency/Municipality in Jawa Tengah Province, 2016–2020.....</i>	364
13.5	Persentase Penduduk Miskin Menurut Kabupaten/ Kota di Provinsi Jawa Tengah, 2016–2020 <i>Percentage of Poor People by Regency/Municipality in Jawa Tengah Province, 2016–2020.....</i>	365

- 13.6 Tingkat Pengangguran Terbuka dan Tingkat Partisipasi Angkatan Kerja (TPAK) Menurut Kabupaten/Kota di Provinsi Jawa Tengah, 2018-2020
Unemployment Rate (UR) and Labour Force Participation Rate (LFPR) by Regency/Municipality in Jawa Tengah Province, 2018-2020.....
- 13.7 Tingkat Pengangguran Terbuka dan Tingkat Partisipasi Angkatan Kerja (TPAK) Menurut Kabupaten/Kota di Provinsi Jawa Tengah, 2020
Unemployment Rate (UR) and Labour Force Participation Rate (LFPR) by Regency/Municipality in Jawa Tengah Province, 2020

<https://tegalkab.bps.go.id>

<https://tegalkab.bps.go.id>

DAFTAR GAMBAR/LIST OF FIGURES

	Halaman Page
1.1	Luas Daerah menurut Kecamatan (%), 2020 <i>Area of Subdistrict (%), 2020</i> 7
1.2	Jarak dari Ibukota Kecamatan ke Ibukota Kabupaten di Kabupaten Tegal (km), 2020 <i>Distance between Subdistrict Capital and Regency Capital in Tegal Regency (km), 2020</i> 8
2.1	Persentase PNS di Lingkungan Pemerintah Kabupaten Tegal Menurut Jenis Kelamin, 2020 <i>Percentage Civil Servants in Tegal Regency Government Environment by Gender, 2020</i> 23
3.1	Piramida Penduduk Kabupaten, 2020 <i>Population Pyramid of Tegal Regency, 2020</i> 61

<https://tegalkab.bps.go.id>

PENJELASAN UMUM/EXPLANATORY NOTES

Tanda-tanda, satuan-satuan, dan lain-lainnya yang digunakan dalam publikasi ini adalah sebagai berikut:

Symbols, measurement units, and acronyms which are used in this publication, are as follows:

1. TANDA-TANDA/SYMBOLS

Data tidak tersedia/Data not available	: ...
Tidak ada atau nol /Null or zero	: -
Data dapat diabaikan/Data negligible	: 0
Tanda decimal/Decimal point	: ,
Data tidak dapat ditampilkan/Not applicable	: NA
Angka estimasi/Estimated figures	: e
Angka diperbaiki/Revised figures	: r
Angka sementara/Preliminary figures	: x
Angka sangat sementara/Very preliminary figures	: xx
Angka sangat sangat sementara/Very very preliminary figures	: xxx

2. SATUAN/UNITS

barel/barrel	: 158,99 liter/litres = 1/6,2898 m ³
hektar (ha)/hectare (ha)	: 10 000 m ²
kilometer (km)/kilometres (km)	: 1 000 meter/meters (m)
knot/knot	: 1,8523 km/jam (km/hour)
kuintal/quintal	: 100 kg
KWh	: 1 000 Watt hour
MWh	: 1 000 KWh
liter (untuk beras)/litre (for rice)	: 0,80 kg
MMSCF	: 1/35,3 m ³
metrik ton (m.ton)/metric ton (m. ton)	: 0,98421 long ton = 1 000 kg
ons/ounce	: 28,31 gram/grams
ton	: 1 000 kg

Satuan lain: buah, dus, butir, helai/lembar, kaleng, batang, pulsa, ton kilometer (ton-km), jam, menit, persen (%).

Other units: unit, pack, pieces, sheet, tin, pulse, ton-kilometres(ton-km), hour, minute, percent (%).

Perbedaan angka di belakang koma disebabkan oleh pembulatan angka.
The difference in decimal numbers is caused by rounding.

<https://tegalkab.bps.go.id>

DAFTAR SINGKATAN/ LIST OF ABBREVIATIONS

SI	: Stasiun Iklim
SIMPK	: Stasiun Meteorologi Pertanian Khusus
t.t	: Tempat tidur
BCG	: Bacillus Calmette Guerin
DPT	: Difteri, Pertusis, Tetanus
TT	: Tetanus Toxoid
IOT	: Industri Obat Tradisional/ <i>Traditional Medicine Industry</i>
IKOT	: Industri Kecil Obat Tradisional/ <i>Traditional Medicine Small</i>
Alkes	: Alat kesehatan/ <i>Health Kits</i>
PKRT	: Perbekalan Kesehatan Rumah tangga/ <i>Household Health Logistics</i>
Kompl	: Komplemen/ <i>Complement</i>
IRTP	: Industri Pangan Produksi Rumah Tangga/ <i>Foods Home Industry</i>
PBF	: Pedagang Besar Farmasi/ <i>Pharmacy Whole-seller</i>
GFK	: Gudang Farmasi Kab/Kota/Regency/ <i>Municipality Pharmacy Warehouse</i>
RB	: Rumah Bersalin/ <i>Delivery House</i>
Pustu	: Puskesmas pembantu/ <i>Auxiliary Public Health Center</i>
BP	: Balai Pengobatan/ <i>Polyclinic</i>
TPS	: Tempat Pembuangan Sementara / <i>landfill</i>
Jamkesmas	: Jaminan kesehatan masyarakat miskin/ <i>Poor public health insurance</i>
PJKMU	: Program Jaminan Kesehatan Masyarakat Umum
SIUP	: Surat Ijin Usaha Perdagangan/ <i>Trading Permission Letter</i>
TDP	: Tanda Daftar Perusahaan/ <i>Company Registration Identity</i>
API	: Angka Pengenal Importir/ <i>Importer's Identity Number</i>

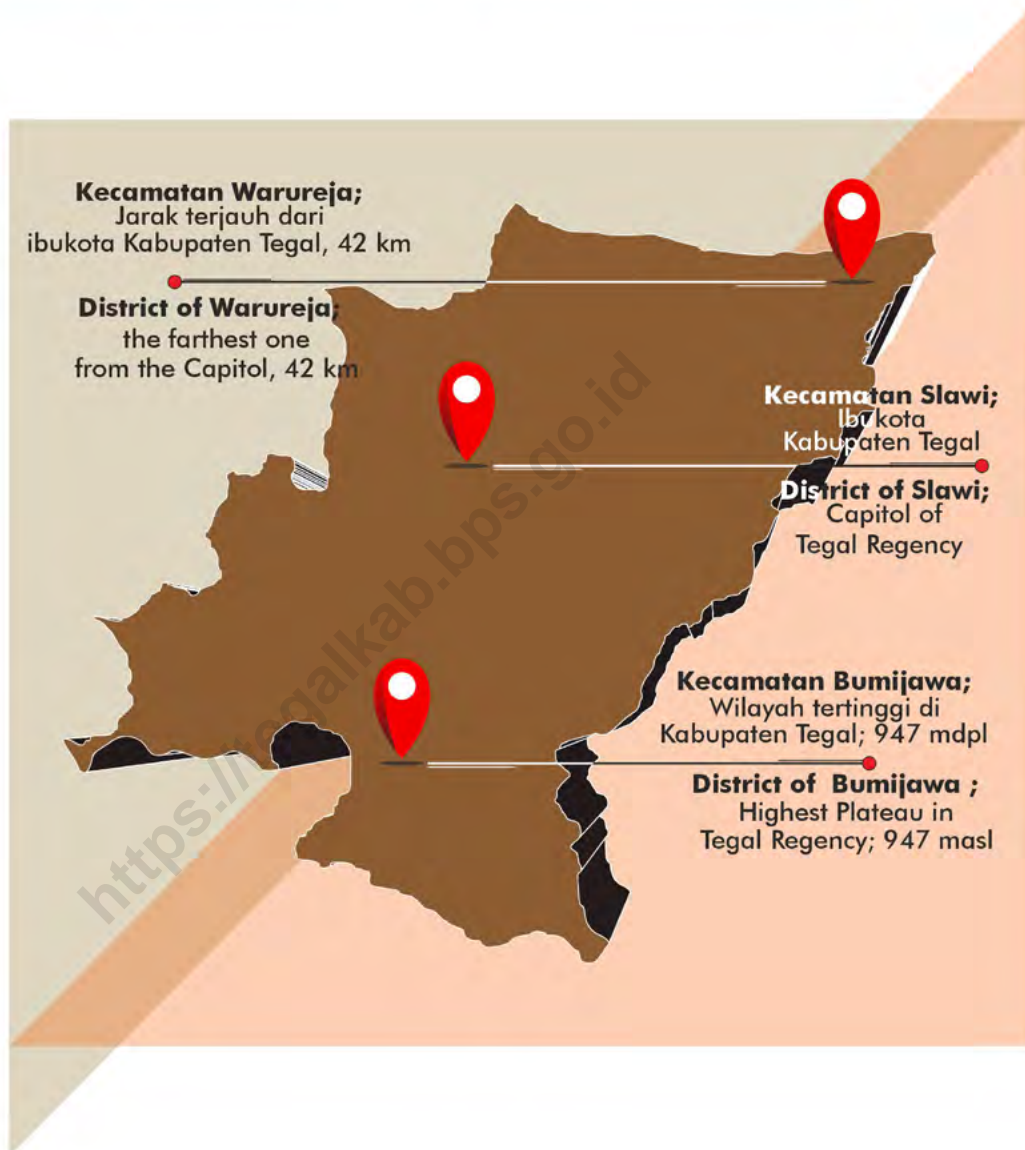
<https://tegalkab.bps.go.id>

Statistik Kunci, 2017–2019 Key Statistics, 2017–2019

Rincian/Description	Satuan/Unit	2017	2018	2019
(1)	(2)	(3)	(4)	(5)
SOSIAL/SOCIAL				
Penduduk ¹ /Population ¹	juta/million	261,9	265,0	265,0
Laju Pertumbuhan Penduduk ¹ /Population Growth ¹	%	1,23	1,19	1,19
Angka Harapan Hidup ^{1-e} /Life Expectancy Rate ¹	tahun/years	71,1	71,2	71,2
Angka Melek Huruf Usia 15+/Literacy Rate Aged 15+	%	95,5	95,7	95,7
Tingkat Partisipasi Angkatan Kerja -TPAK ^{2,3} Labour Force Participation Rate-LFPR ^{2,3}	%	66,7	67,3	67,3
Tingkat Pengangguran Terbuka-TPT ² Unemployment Rate-UR ²	%	5,5 ⁴	5,3 ⁴	5,3 ⁴
Penduduk Miskin ⁵ /Poor People ⁴	juta/million	27,8	25,9	25,9
Persentase Penduduk Miskin ⁴ Percentage of Poor People ⁴	%	10,6	9,8	9,8
Indeks Pembangunan Manusia-IPM ⁵ Human Development Index ⁵	–	70,8	71,4	71,4
EKONOMI/ECONOMIC				
Produk Domestik Regional Bruto (PDRB) Harga Berlaku ⁶ Gross Regional Domestic Bruto (GRDP) at Current Price ⁶	triliun rupiah trillion rupiahs	13 587,2 ^x	14 837,4 ^{xx}	14 837,4 ^{xx}
Laju Pertumbuhan Ekonomi ⁸ /Economic Growth ⁷	%	5,1 ^x	5,2 ^{xx}	5,2 ^{xx}
PDRB Per Kapita Harga Berlaku ^{6,8} Per Capita of GRDP at Current Price ^{6,8}	juta rupiah million rupiahs	51,9 ^x	56,0 ^{xx}	56,0 ^{xx}

- Catatan/Notes: ¹ Hasil proyeksi penduduk Indonesia 2010–2035 (pertengahan tahun/Juni)/The result of Indonesia population prjection 2010–2035 (mid year/June)
- ² Kondisi Agustus/Condition at August
- ³ Menggunakan penimbang hasil proyeksi penduduk tahun 2010–2035/Weighted by the 2010–2035 population projection
- ⁴ Kondisi Maret/Condition at March
- ⁵ Sejak tahun 2010, IPM dihitung dengan metode baru. Komponen IPM metode baru adalah angka harapan hidup saat lahir, harapan lama sekolah, rata-rata lama sekolah, dan pengeluaran per kapita/Since 2010, HDI was calculated using new method. New HDI component are life expectancy at birth, expected years of schooling, means years of schooling, and expenditure per capita
- ⁶ Mulai tahun 2010 mengadopsi System of National Account 2008 (SNA 2008)/Since 2010 is in line with System of National Account 2008 (SNA 2008)
- ⁷ Menggunakan tahun dasar 2010 (2010=100)/Using 2010 base year (2010=100)
- ⁸ Menggunakan proyeksi penduduk berdasarkan hasil SP2010/Using population projection based on SP2010

<https://tegalkab.bps.go.id>

**KETINGGIAN WILAYAH DAN JARAK TERJAUH***Height Area and Farthest Distance*

<https://tegalkab.bps.go.id>

PENJELASAN TEKNIS

1. Secara astronomis, Kabupaten Tegal terletak antara 1080 57' 6" – 1090 21' 30" Bujur Timur dan 60 50' 41" – 70 15' 30" Lintang Selatan.
2. Berdasarkan posisi geografisnya, Kabupaten Tegal memiliki batas-batas: Utara – Kota Tegal dan Laut Jawa; Selatan – Kabupaten Brebes dan Kabupaten Banyumas; Barat – Kabupaten Brebes; Timur – Kabupaten Pemalang.
3. Kabupaten Tegal terdiri dari 18 kecamatan dan secara Topografis wilayah Kabupaten Tegal terdiri dari 3 kategori daerah, yaitu:
 - a. Daerah pantai meliputi Kecamatan Kramat, Suradadi, dan Warureja;
 - b. Daerah dataran rendah meliputi Kecamatan Adiwerna, Dukuhturi, Talang, Tarub, Pagerbarang, Dukuhwaru, Slawi, Lebaksu, sebagian wilayah Suradadi, Warureja, Kedungbanteng dan Pangkah.
 - c. Daerah dataran tinggi/ Pegunungan meliputi Kecamatan Jatinegara, Margasari, Balapulung, Bumijawa, Bojong, sebagian Pangkah dan Kedungbanteng.

TECHNICAL NOTES

1. *Astronomically, Tegal regency is located between 1080 57' 6" – 1090 21' 30" East Longitude and 60 50' 41" – 70 15' 30" South latitude.*
2. *In terms of geographic position, Tegal Regency has boundaries as follows: North – Tegal City and Java Sea; South – Brebes Regency and Banyumas Regency; West – Brebes Regency; East – Pemalang Regency.*
3. *Tegal Regency has 18 Subdistricts and in the Topographic Tegal Regency consists of three (3) categories of regions, namely:*
 - a. *The beach area includes the Subdistrict of Kramat, Suradadi, and Warureja;*
 - b. *Lowland area includes the Subdistrict of Adiwerna, Dukuhturi, Talang, Tarub, Pagerbarang, Dukuhwaru, Slawi, Lebaksu, parts of Suradadi, Warureja, Kedungbanteng and Pangkah;*
 - c. *Upland areas/mountains covering Jatinegara, Margasari, Balapulung, Bumijawa, Bojong, parts of Pangkah and Kedungbanteng.*

<https://tegalkab.bps.go.id>

ULASAN

Kabupaten Tegal merupakan salah satu daerah kabupaten di Propinsi Jawa Tengah dengan Ibu Kota Slawi. Terletak pada posisi 1080 57' 6" – 1090 21' 30" Bujur Timur dan 60 50' 41" - 70 15' 30" Lintang Selatan. Luas wilayah Kabupaten Tegal adalah 878,79 km² yang berupa lahan sawah dan bukan lahan sawah.

Akhir tahun 2020, wilayah administrasi Kabupaten Tegal terdiri dari 18 wilayah Kecamatan, dengan luas daratan masing-masing kecamatan, yaitu: Margasari (86,84 km²), Bumijawa (88,55 km²), Bojong (58,52 km²), Balapulung (74,91 km²), Pagerbarang (43,00 km²), Lebaksiu (40,95 km²), Jatinegara (79,62 km²), Kedungbanteng (87,62 km²), Pangkah (35,51 km²), Slawi (13,63 km²), Dukuwaru (26,58 km²), Adiwerna (23,86 km²), Dukuhturi (17,48 km²), Talang (18,37 km²), Tarub (26,82 km²), Kramat (38,49 km²), Suradadi (55,73 km²) serta Warureja (62,31 km²).

Jarak antara Ibukota Kabupaten ke Ibukota kecamatan:

1. Slawi - Margasari: 23 km
2. Slawi - Bumijawa : 24 km
3. Slawi - Bojong : 20 km
4. Slawi - Balapulung : 12 km
5. Slawi - Pagerbarang : 14 km
6. Slawi – Lebaksiu Lor : 10 km
7. Slawi - Jatinegara : 18 km
8. Slawi - Kedungbanteng : 7 km
9. Slawi - Pangkah : 4 km
10. Slawi - Dukuwaru : 5 km

DESCRIPTION

Tegal Regency is one of regencies in Jawa Tengah Province with the capital Slawi. Located at position 1080 57' 6" – 1090 21' 30" East Longitude and 60 50' 41" - 70 15' 30" South Latitude. Tegal is an area of 878,79 km² in the form of paddy fields and not paddy fields.

The end of 2020, Tegal Regency administration area consisting of 18 area subdistricts, with a land area of each subdistricts, namely : Margasari (86.84 km²), Bumijawa (88.55 km²), Bojong (58.52 km²), Balapulung (74.91 km²), Pagerbarang (43.00 km²), Lebaksiu (40.95 km²), Jatinegara (79.62 km²), Kedungbanteng (87.62 km²), Pangkah (35.51 km²), Slawi (13.63 km²), Dukuwaru (26.58 km²), Adiwerna (23.86 km²), Dukuhturi (17.48 km²), Talang (18.37 km²), Tarub (26.82 km²), Kramat (38.49 km²), Suradadi (55.73 km²) and Warureja (62.31 km²).

The distance between the Capital District to the Capital Subdistricts :

1. Slawi - Margasari: 23 km
2. Slawi - Bumijawa : 24 km
3. Slawi - Bojong : 20 km
4. Slawi - Balapulung : 12 km
5. Slawi - Pagerbarang : 14 km
6. Slawi – Lebaksiu Lor : 10 km
7. Slawi - Jatinegara : 18 km
8. Slawi - Kedungbanteng : 7 km
9. Slawi - Pangkah : 4 km
10. Slawi - Dukuwaru : 5 km

11. Slawi - Adiwerna : 6 km
12. Slawi - Dukuhturi : 12 km
13. Slawi - Talang : 8 km
14. Slawi - Mindaka : 10 km
15. Slawi - Kramat : 23 km
16. Slawi - Suradadi : 30 km
17. Slawi - Warureja : 42 km

Wilayah Kabupaten Tegal bagian utara berbatasan dengan Kota Tegal dan Laut Jawa, bagian timur berbatasan dengan Kabupaten Pemalang, bagian selatan berbatasan dengan Kabupaten Brebes dan Kabupaten Banyumas, dan bagian barat berbatasan dengan Kabupaten Brebes.

Kabupaten Tegal beriklim tropis, dengan rata-rata curah hujan sepanjang tahun 2020 sebesar 205,28 mm³.

Banyaknya curah hujan bergantung pada kelembaban udara yang tinggi, tetapi tekanan udara rendah dengan kecepatan angin dan suhu udara serta penguapan sedang-sedang saja. Curah hujan tertinggi terjadi pada bulan Februari sebanyak 668,1 mm³ dengan kelembaban 83 persen, Tekanan Udara 1011,1 milibar, Kecepatan rata-rata angin 3,5 knots dan Suhu udara rata-rata 27,6 °C.

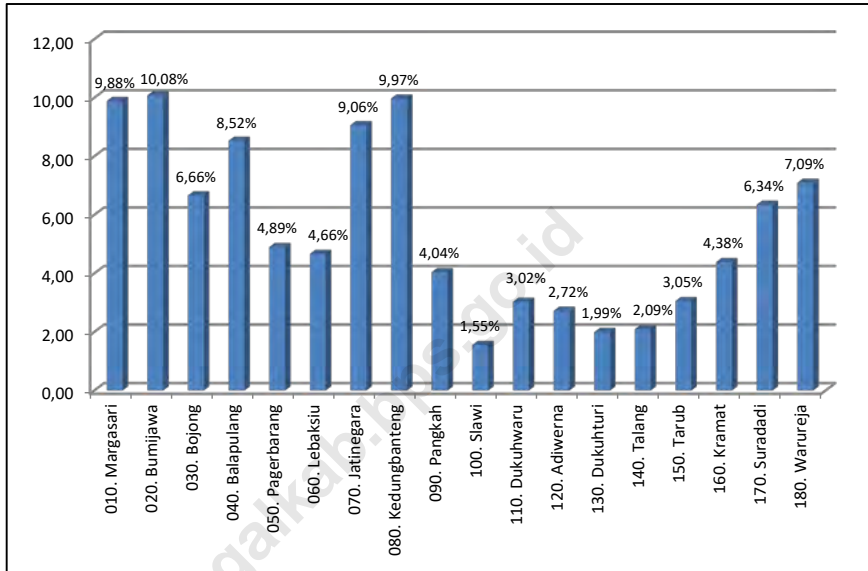
11. Slawi - Adiwerna : 6 km
12. Slawi - Dukuhturi : 12 km
13. Slawi - Talang : 8 km
14. Slawi - Mindaka : 10 km
15. Slawi - Kramat : 23 km
16. Slawi - Suradadi : 30 km
17. Slawi - Warureja : 42 km

Tegal Regency bordering the northern part of Tegal City and Java Sea, the eastern part bordering Pemalang Regency, in the south part of Brebes Regency and Banyumas Regency, and to the west is Brebes Regency.

Tegal Regency tropical climate, with an average rainfall throughout the year 2020 amounted to 205.28 mm³.

The amount of rainfall depends on the humidity is high, but low air pressure with the wind speed, air temperature and evaporation mediocrity. The highest rainfall occurs in February by 668.1 mm³ by 83 percent humidity, air pressure of 1011.1 milibar, wind speed 3.5 knots, the average air temperature of 27.6 °C.

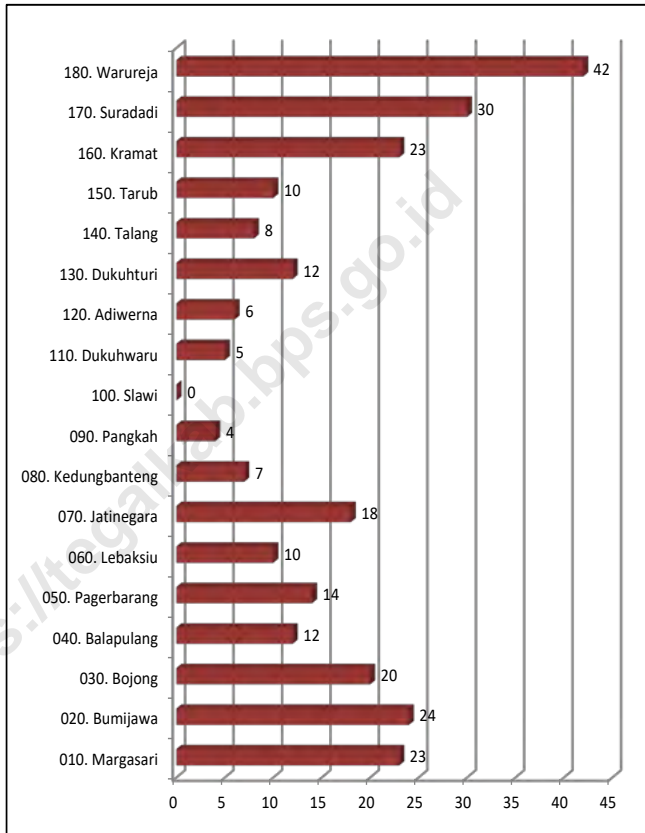
Gambar 1.1 Luas Daerah menurut Kecamatan (%), 2020
Figures 1.1 Area of Subdistrict (%), 2020



Sumber/Source: Badan Perencanaan Pembangunan Daerah Kabupaten Tegal

Gambar 1.2
Figures

Jarak dari Ibukota Kecamatan ke Ibukota Kabupaten di Kabupaten Tegal (km), 2020
Distance between Subdistrict Capital and Regency Capital in Tegal Regency (km), 2020



Sumber/Source: Badan Perencanaan Pembangunan Daerah Kabupaten Tegal

1.1 KEADAAN GEOGRAFI GEOGRAPHY CONDITION

Tabel 1.1.1 **Luas Daerah dan Jumlah Pulau Menurut Kecamatan di Kabupaten Tegal, 2020**
Table 1.1.1 **Total Area and Number of Islands by Subdistrict in Tegal Regency, 2020**

Kecamatan Subdistrict	Ibukota Kecamatan Capital of Subdistrict	Luas Total Area (km ² /sq.km)
(1)	(2)	(3)
010. Margasari	Margasari	86,84
020. Bumijawa	Bumijawa	88,55
030. Bojong	Bojong	58,52
040. Balapulang	Balapulang	74,91
050. Pagerbarang	Pagerbarang	43,00
060. Lebaksiu	Lebaksiu Lor	40,95
070. Jatinegara	Jatinegara	79,62
080. Kedungbanteng	Kedungbanteng	87,62
090. Pangkah	Pangkah	35,51
100. Slawi	Slawi Wetan	13,63
110. Dukuwaru	Dukuwaru	26,58
120. Adiwerna	Adiwerna	23,86
130. Dukuhturi	Dukuhturi	17,48
140. Talang	Talang	18,37
150. Tarub	Mindaka	26,82
160. Kramat	Kramat	38,49
170. Suradadi	Suradadi	55,73
180. Warureja	Warureja	62,31
Kabupaten Tegal		878,79

Lanjutan Tabel/Continued Table 1.1.1

Kecamatan Subdistrict	Persentase terhadap Luas Kabupaten Percentage to Regency Area	Jumlah Pulau Number of Islands
(1)	(4)	(5)
010. Margasari	9,88	-
020. Bumijawa	10,08	-
030. Bojong	6,66	-
040. Balapulang	8,52	-
050. Pagerbarang	4,89	-
060. Lebaksiu	4,66	-
070. Jatinegara	9,06	-
080. Kedungbanteng	9,97	-
090. Pangkah	4,04	-
100. Slawi	1,55	-
110. Dukuwaru	3,03	-
120. Adiwerna	2,72	-
130. Dukuhturi	1,99	-
140. Talang	2,09	-
150. Tarub	3,05	-
160. Kramat	4,38	-
170. Suradadi	6,34	-
180. Warureja	7,09	-
Kabupaten Tegal	100	-

Catatan/Note:

Sumber/Source: Badan Perencanaan Pembangunan Daerah Kabupaten Tegal

Tabel
Table 1.1.2**Tinggi Wilayah dan Jarak ke Ibukota Kabupaten Menurut Kecamatan di Kabupaten Tegal, 2020**
Altitude and Distance to the Capital of Regency by Subdistrict in Tegal Regency, 2020

Kecamatan Subdistrict	Tinggi Wilayah (mdpl) Altitude (m a.s.l)	Jarak ke Ibukota Kabupaten (km) Distance to the Capital of Regency (sq.km)
(1)	(2)	(3)
010. Margasari	47	23
020. Bumijawa	947	24
030. Bojong	686	20
040. Balapulang	109	12
050. Pagerbarang	37	14
060. Lebaksiu	135	10
070. Jatinegara	321	18
080. Kedungbanteng	34	7
090. Pangkah	35	4
100. Slawi	47	0
110. Dukuwaru	29	5
120. Adiwerna	25	6
130. Dukuhturi	7	12
140. Talang	16	8
150. Tarub	21	10
160. Kramat	11	23
170. Suradadi	7	30
180. Warureja	17	42

Catatan/Note:

Sumber/Source: Badan Perencanaan Pembangunan Daerah Kabupaten Tegal

1.2 KEADAAN IKLIM CLIMATE CONDITION

Tabel 1.2.1 **Pengamatan Unsur Iklim Menurut Bulan di Kabupaten Tegal, 2020**
Observation of Climate Elements By Months in Tegal Regency, 2020

Bulan Month	Suhu/Temperature (°C)			Rata-rata Kelembababan Udara Humidity Average (%)	Tekanan Udara Atmospheric Pressure (mb)
	Minimum	Rata-rata Average	Maksimum Maximum		
(1)	(2)	(3)	(4)	(5)	(6)
Januari/January	25,5	28,1	31,7	82	1010,4
Februari/February	25,0	27,6	31,6	83	1011,1
Maret/March	25,4	27,9	31,9	83	1010,5
April/April	25,8	28,4	32,3	81	1010,8
Mei/May	25,8	28,7	32,5	79	1010,2
Juni/June	25,1	28,1	32,3	77	1010,9
Juli/July	24,1	27,6	32,1	75	1010,3
Agustus/August	24,5	27,8	32,1	73	1011,0
September/September	24,9	28,4	33,0	71	1011,2
Oktober/October	25,3	29,0	32,7	75	1009,9
November/November	25,5	28,7	33,0	76	1009,9
Desember/December	25,0	27,5	31,5	81	1009,2
Kabupaten Tegal	25,2	28,2	32,2	78	1010,4

Lanjutan Tabel/*Continued Table 1.2.1*

Bulan Month	Kecepatan Angin Wind Velocity (knot)	Arah Angin Maksimal Maximal wind Direction (degree)	Penyinaran Matahari Duration of Sunshine (%)
(1)	(7)	(8)	(9)
Januari/ <i>January</i>	3,8	335	55
Februari/ <i>February</i>	3,5	335	58
Maret/ <i>March</i>	2,5	20	61
April/ <i>April</i>	3,3	20	72
Mei/ <i>May</i>	2,8	65	76
Juni/ <i>June</i>	3,2	200	85
Juli/ <i>July</i>	3,8	200	90
Agustus/ <i>August</i>	4,4	200	91
September/ <i>September</i>	4,6	200	89
Oktober/ <i>October</i>	4,1	200	71
November/ <i>November</i>	3,9	200	72
Desember/ <i>December</i>	4,2	335	54

Lanjutan Tabel/*Continued Table 1.2.1*

Bulan Month	Curah Hujan Number of Precipitation (mm²)	Jumlah Hari Hujan (hari) Number of Rainy Days (day)
(1)	(10)	(11)
Januari/ <i>January</i>	234,4	20 HH
Februari/ <i>February</i>	668,1	22 HH
Maret/ <i>March</i>	487,7	19 HH
April/ <i>April</i>	195,5	15 HH
Mei/ <i>May</i>	127,2	10 HH
Juni/ <i>June</i>	2,6	1 HH
Juli/ <i>July</i>	81	4 HH
Agustus/ <i>August</i>	20,8	3 HH
September/ <i>September</i>	40,7	5 HH
Oktober/ <i>October</i>	44,5	11 HH
November/ <i>November</i>	166,3	11 HH
Desember/ <i>December</i>	394,6	20 HH

Catatan/*Note:*Sumber/*Source:* Badan Meteorologi dan Geofisika Balai Wilayah II Stasiun Meteorologi Klas III Tegal

Tabel
Table 1.2.2


Pengamatan Unsur Iklim di Kabupaten Tegal, 2018-2020
Observation of Climate Elements in Tegal Regency, 2018-2020

Uraian <i>Description</i>	Tahun/Years		
	2018	2019	2020
(1)	(2)	(3)	(4)
Suhu/Temperature (°C)			
Maksimum/Maximum	33,9	32,9	32,2
Minimum/Minimum	22,6	23,2	25,2
Rata-rata/Average	27,9	28,0	28,2
Rata-rata Kelembaban Udara (persen)/ Humidity Average (percent)	74,9	75	78
Tekanan Udara/Atmospheric Pressure (mb)	1009,7	1010,8	1010,4
Kecepatan Angin/Wind Velocity (knot)	4,2	4,1	3,6
Arah Angin Maksimal (derajat)/Maximal Wind Direction (degree)	200	217	200
Penyinaran Matahari (persen)/Duration of Sunshine (percent)	75	79	73

Catatan/Note:

Sumber/Source: Badan Meteorologi dan Geofisika Balai Wilayah II Stasiun Meteorologi Klas III Tegal

<https://tegalkab.bps.go.id>

**JUMLAH PNS MENURUT PENDIDIKAN***Number of Civil Servants According to Education*

<https://tegalkab.bps.go.id>

PENJELASAN TEKNIS

1. Anggota Dewan Perwakilan Rakyat Daerah (DPRD) dipilih melalui pemilihan umum (pemilu) dan dilantik dalam masa jabatan lima tahun.
2. Susunan Pemerintahanan Daerah Kabupaten/Kota periode 2019–2024 terdiri atas kepala daerah dan Dewan Perwakilan Rakyat Daerah (DPRD) dibantu oleh Perangkat Daerah.
3. Perangkat daerah kabupaten/kota terdiri atas sekretariat daerah, sekretariat DPRD, dinas daerah, lembaga teknis daerah, kecamatan dan kelurahan.
4. Dinas daerah merupakan unsur pelaksana otonomi daerah, Kepala dinas daerah bertanggung jawab kepada kepala daerah melalui Sekretaris Daerah, Lembaga teknis daerah merupakan unsur pendukung tugas kepala daerah dalam penyusunan dan pelaksanaan kebijakan daerah yang bersifat spesifik berbentuk badan, kantor, atau rumah sakit umum daerah, Kepala badan, kantor, atau rumah sakit umum daerah tersebut bertanggung jawab kepada kepala daerah melalui Sekretaris Daerah.
5. Kecamatan dibentuk di wilayah kabupaten/kota dengan Peraturan Daerah berpedoman pada Peraturan Pemerintah, Kecamatan dipimpin oleh camat yang dalam pelaksanaan tugasnya

TECHNICAL NOTES

1. *Regional House of Representatives (DPRD) members are elected through a general election and appointed for a five-years membership.*
2. *The local government structure of Regency/City period 2019–2024 consists of heads of regions and the Regional House of Representatives (DPRD) assisted by the local device.*
3. *Devices Regency/City consists of the regional secretariat, the secretariat of DPRD, local agencies, regional technical agencies, subdistricts and village.*
4. *The Office area is implementing the element of regional autonomy, Head of the local agencies responsible to the head of the region through the Regional Secretary, A local technical institute supporting elements of regional heads tasks in the preparation and implementation of regional policies that are specific entity, office, or public hospitals of the region to the head region through the Regional Secretary.*
5. *Subdistrict was formed in the Regency/City based on the regional Regulation Government Regulation, Subdistrict headed by the subdistrict head in the exercise of their duties obtain partial delegation of authority regent/mayor to handle most affairs of regional autonomy, Village of subdistricts have formed*

memperoleh pelimpahan sebagian wewenang bupati atau walikota untuk menangani sebagian urusan otonomi daerah, Kelurahan dibentuk di wilayah kecamatan dengan Peraturan Daerah berpedoman pada Peraturan Pemerintah, Kelurahan dipimpin oleh lurah yang dalam pelaksanaan tugasnya memperoleh pelimpahan dari Bupati/Walikota.

a regional regulation based on the Government Regulation, The village led by the headman in the execution of his duty devolution of regent/mayor.

<https://tegalkab.bps.go.id>

ULASAN

Kabupaten Tegal mempunyai wilayah administrasi yang terdiri atas 18 Kecamatan, 287 Desa/Kelurahan. Dasar hukum pembagian wilayah administrasi tersebut adalah Undang-undang Nomor 13 Tahun 1950 tentang Pembentukan Daerah-daerah Kabupaten dalam Lingkungan Propinsi Jawa Tengah, Selanjutnya dengan ditetapkannya Peraturan Pemerintah Nomor 7 Tahun 1986 tentang Perubahan Batas Wilayah Kotamadya Tingkat II Tegal dan Kabupaten Daerah Tingkat II Tegal, semakin memperjelas batas-batas wilayah Kabupaten Tegal dan Kota Tegal.

Roda Pemerintahan Daerah Kabupaten Tegal diselenggarakan oleh Pemerintah Daerah dan Dewan Perwakilan Rakyat Daerah (DPRD) menurut asas Otonomi Daerah dan Tugas Pembantuan (UU No. 32 Tahun 2004), Pemerintah Kabupaten Tegal dipimpin oleh Bupati sebagai Kepala Daerah dan Kepala Eksekutif yang dibantu oleh Wakil Bupati, Dalam menyusun kebijakan dan mengawasi kebijakan dinas daerah dan lembaga teknis daerah Bupati dibantu oleh Sekretaris Daerah.

Jumlah wakil rakyat yang duduk pada lembaga legislatif, yaitu Dewan Perwakilan Rakyat Daerah (DPRD) sebanyak 50 orang, dengan 38 orang laki-laki dan 12 orang perempuan.

Pegawai Negeri Sipil (PNS) Daerah Otonom Kabupaten Tegal pada tahun 2020 sebanyak 8.807 orang,

DESCRIPTION

Tegal Regency has administrative area consisting of 18 subdistricts, 287 villages. The legal basis for the division of the administration, is law No, 13/1950 on the Establishment of Regions Environmental Regency in Jawa Tengah Province, Furthermore, with the enactment of Government Regulation 7/1986 on the Amendment Borders Tegal Municipality of level II and Level II Regional District Tegal, further clarify the boundaries of the Tegal Regency and Tegal City.

Local government of Tegal Regency organized by the Regional Government and Regional House of Representatives (DPRD) in accordance with the principles of autonomy and Tasks (Act No. 32/2004), Tegal regency government led by the Regent as Regional Head and Chief Executive Officer, assisted by the Vice Regent, In formulating policies and oversees the policies of the local agencies and the local technical institute Regent assisted by the Regional Secretary.

The number of representatives who sit on the legislature, the Regional House of Representatives (DPRD) of 50 people, with 38 men and 12 women.

Civil Servants (PNS) Autonomous Tegal Regency in 2020 as many as 8,807 people,

51,40 persen diantaranya perempuan. Berdasarkan golongan, mayoritas PNS adalah golongan III sebesar 47,08 persen. Sementara itu, golongan IV sebesar 33,34 persen dan golongan II sekitar 18,83 persen, sedangkan golongan I sebesar 0,76 persen. Seorang Pegawai yang tingkat pendidikannya tinggi diharapkan dapat mendongkrak kualitas institusi dimana dia bekerja. Prosentase PNS di Kabupaten Tegal yang berpendidikan diatas SLTA sebesar 81,13 persen, sedangkan yang berpendidikan SLTA kebawah sebesar 18,87 persen. Persentase tersebut menunjukan kualitas sumber daya manusia yang baik dalam menjalankan kegiatan dalam pemerintahan di Kabupaten Tegal.

51.40 percent are women. Based groups, the majority of civil servants is a group III at 47.08 percent, Meanwhile, the Group IV by 33.34 percent and 18.83 percent of class II, while class I of 0.76 percent. A high level of education Employees are expected to boost the quality of the institution where he works. Percentage of civil servants in Tegal educated above high school amounted to 81.13 percent, while the high school education down by 18.87 percent, The percentage indicates the quality of human resources both in the course of government in Tegal regency.

Gambar 2.1
Figures

Persentase PNS di Lingkungan Pemerintah Kabupaten Tegal Menurut Jenis Kelamin, 2020
Percentage Civil Servants in Tegal Regency Government Environment by Gender, 2020



Catatan/Note:

Sumber/Source: Badan Kepegawaian, Pendidikan dan Pelatihan Daerah Kabupaten Tegal

2.1 WILAYAH ADMINISTRATIF ADMINISTRATIVE AREA

Tabel 2.1.1 Jumlah Desa¹/Kelurahan Menurut Kecamatan di Kabupaten Tegal, 2016–2020
Table 2.1.1 Number of Villages¹/Kelurahan by Subdistrict in Tegal Regency, 2016–2020

Kecamatan Subdistrict	2016	2017	2018	2019	2020
(1)	(2)	(3)	(4)	(5)	(6)
010. Margasari	13	13	13	13	13
020. Bumijawa	18	18	18	18	18
030. Bojong	17	17	17	17	17
040. Balapulang	20	20	20	20	20
050. Pagerbarang	13	13	13	13	13
060. Lebaksiu	15	15	15	15	15
070. Jatinegara	17	17	17	17	17
080. Kedungbanteng	10	10	10	10	10
090. Pangkah	23	23	23	23	23
100. Slawi	10	10	10	10	10
110. Dukuwaru	10	10	10	10	10
120. Adiwerna	21	21	21	21	21
130. Dukuhturi	18	18	18	18	18
140. Talang	19	19	19	19	19
150. Tarub	20	20	20	20	20
160. Kramat	20	20	20	20	20
170. Suradadi	11	11	11	11	11
180. Warureja	12	12	12	12	12
Kabupaten Tegal	287	287	287	287	287

Catatan/Note: ¹Termasuk Unit Permukiman Transmigrasi (UPT)/Include Transmigration Settlement Unit

Sumber/Source: Peraturan Kepala Badan Pusat Statistik Nomor 1 Tahun 2020 Tanggal 5 Februari 2020 tentang Perubahan Atas Peraturan Kepala Badan Pusat Statistik Nomor 3 Tahun 2019 tentang Kode dan Nama Wilayah Kerja Statistik Tahun 2019/Chief Statistician Regulation Number 1/2020, February 5 2020, as a revision of Chief Statistician Regulation Number 3 of 2019 on Code and Name of Regional Level of Data Collection.

2.2 DEWAN PERWAKILAN RAKYAT DAERAH REGIONAL HOUSE OF REPRESENTATIVE

Tabel 2.2.1 Jumlah Anggota Dewan Perwakilan Rakyat Daerah Menurut Partai Politik dan Jenis Kelamin di Kabupaten Tegal, 2020
Number of Regional House of Representatives's Members by Political Parties and Sex in Tegal Regency 2020

Partai Politik <i>Political Parties</i>	Laki-laki <i>Male</i>	Perempuan <i>Female</i>	Jumlah <i>Total</i>
(1)	(2)	(3)	(4)
01. PDI Perjuangan	6	6	12
02. Partai Kebangkitan Bangsa	12	2	14
03. Partai Golkar	5	1	6
04. Partai Demokrat	2	0	2
05. Partai Keadilan Sejahtera	2	0	2
06. Partai Amanat Nasional	1	0	1
07. Partai Persatuan Pembangunan	2	1	3
08. Partai Gerindra	6	1	7
09. Partai Hanura	1	0	1
10. Partai Perindo	0	1	1
11. Partai Nasdem	1	0	1
Kabupaten Tegal	38	12	50

Catatan/*Note*:

Sumber/*Source*: Sekretariat DPRD Kabupaten Tegal

Tabel
Table 2.2.2**Produk Dewan Perwakilan Rakyat Daerah Kabupaten Tegal, 2017-2020**
Products of The Regional House of Representatives in Tegal Regency, 2017-2020

Rincian Produk Product Details	2017	2018	2019	2020
(1)	(2)	(3)	(4)	(5)
1. Perda Bagian Hukum	13	8	8	17
2. Surat Keputusan (SK)				
a. DPRD	9	12	9	22
b. Pimpinan DPRD	29	22	20	29
3. Laporan				
a. Komisi I	5	4	4	4
b. Komisi II	4	4	4	4
c. Komisi III	4	3	4	4
d. Komisi IV	4	4	4	4
e. Panitia Anggaran	8	13	10	20
f. Panitia Musyawarah	6	6	3	5
g. Panitia Khusus	7	5	4	8

Catatan/Note:

Sumber/Source: Sekretariat DPRD Kabupaten Tegal

Tabel
Table 2.2.3

**Komposisi Keanggotaan Dewan Perwakilan Rakyat
Kabupaten Tegal, 2020**
*Composition Member of The Regional House of
Representatives in Tegal Regency, 2020*

Kecamatan Subdistrict	PDIP	PKB	GOL- KAR	DEMO- KRAT	PKS	PAN	PPP	GERIN- DRA	HANU- RA	PERINDO	NASDEM
(1)	(2)	(3)	(4)	(5)	(6)	(7)	(8)	(9)	(10)	(11)	(12)
Margasari	2	1	0	1	0	0	0	0	0	0	0
Bumijawa	0	2	0	0	0	0	1	1	0	0	0
Bojong	0	1	1	0	0	0	0	0	0	0	0
Balapulang	0	0	0	0	0	0	0	0	0	0	0
Pagerbarang	1	1	0	0	0	0	0	1	0	0	0
Lebaksiu	0	2	1	0	0	0	0	0	0	0	0
Jatinegara	1	0	0	0	0	0	0	0	0	0	0
Kedungbanteng	0	0	0	0	0	0	0	0	0	0	0
Pangkah	1	1	1	0	0	0	0	1	0	0	0
Slawi	1	0	2	1	1	0	0	1	0	0	0
Dukuhwaru	1	0	0	0	0	0	0	0	0	0	0
Adiwerna	1	1	0	0	0	0	0	0	0	0	0
Dukuhturi	0	0	0	0	0	0	0	0	0	0	0
Talang	1	2	0	0	0	1	0	1	1	0	1
Tarub	1	1	0	0	0	0	1	1	0	0	0
Kramat	0	1	1	0	0	0	1	0	0	0	0
Suradadi	2	0	0	0	1	0	0	1	0	1	0
Warureja	0	1	0	0	0	0	0	0	0	0	0
Jumlah/Total	12	14	6	2	2	1	3	7	1	1	1

Catatan/Note:

Sumber/Source: Sekretariat DPRD Kabupaten Tegal

Tabel
Table 2.2.4**Susunan Keanggotaan Badan Anggaran DPRD Kabupaten Tegal, 2020**
Composition member of Budget Agency of The Regional House of Representatives in Tegal Regency, 2020

Nama Name	Jabatan Position	Unsur Fraksi Fractions
(1)	(2)	(3)
1. H. Agus Salim, SE., MM	KETUA	F. PKB
2. Rustoyo	WAKIL KETUA	F. PDI-P
3. Rudi Indrayani, SH	WAKIL KETUA	F. P. Gerindra
4. Agus Solichin, S.Psi	WAKIL KETUA	F. P. Golkar
5. Drs. Munif	ANGGOTA	F. PKB
6. Hj. Noviyatul Faroh, S.IP	ANGGOTA	F. PKB
7. Khujatul Islam	ANGGOTA	F. PKB
8. Catur Buana Zambika	ANGGOTA	F. PKB
9. A. Jaffar, ST	ANGGOTA	F. PKB
10. Didi Permana, SE	ANGGOTA	F. PDI-P
11. Bambang Romdhon Irawanto	ANGGOTA	F. PDI-P
12. Nursidik	ANGGOTA	F. PDI-P
13. KRT Sugono Adinegoro	ANGGOTA	F. PDI-P
14. Hj. Erni, Amd.Par	ANGGOTA	F. PDI-P
15. Rosmalia Yuniar, SE	ANGGOTA	F. PDI-P
16. Muhammad Khuzaeni, SE., SH	ANGGOTA	F. P. Golkar
17. Adhitya Zulton Prakosa, SH., MH	ANGGOTA	F. P. Golkar
18. Nuridin, SH	ANGGOTA	F. P. Golkar
19. Moh. Irfan, SE	ANGGOTA	F. P. Golkar
20. Ninik Budiarti, SM	ANGGOTA	F. P. Gerindra
21. Ade Krisna Mulyawan, SH	ANGGOTA	F. P. Gerindra
22. Nurfasikha	ANGGOTA	F. P3 Nurani Rakyat
23. H. Khamami, Sag., MM	ANGGOTA	F. P3 Nurani Rakyat
24. Arif Budiono	ANGGOTA	F. P. Demorat-Sejahtera (Desa)
25. Oriega Ayudya, S.Kom. B.InfoTech	ANGGOTA	F. P. Demorat-Sejahtera (Desa)

Catatan/Note:

Sumber/Source: Sekretariat DPRD Kabupaten Tegal

Tabel
Table 2.2.5

**Susunan Keanggotaan Badan Kehormatan DPRD
Kabupaten Tegal, 2020**
*Composition member of Respected Agency of The Regional
House of Representatives in Tegal Regency, 2020*

Nama Name	Jabatan Position	Unsur Fraksi Fractions
(1)	(2)	(3)
1. KRT. Sugono Adinegoro	KETUA	F. PDI-P
2. H. Samsuri B. H. Nuryadi	WAKIL KETUA	F. P. Gerindra
3. Sayid Abdul Kodir	Sekretaris Bukan Anggota	F. PKB
4. M. Bintang Adi Prajamukti, SH., MH	ANGGOTA	F.P. Golkar
5. H. Khamami, Sag., MM	ANGGOTA	F. P3 Nurani Rakyat

Catatan/Note:

Sumber/Source: Sekretariat DPRD Kabupaten Tegal

Tabel
Table 2.2.6**Susunan Keanggotaan Komisi I DPRD Kabupaten Tegal, 2020**
Composition Member of Commission I of The Regional House of Representatives in Tegal Regency, 2020

Nama Name	Jabatan Position	Unsur Fraksi Fractions
(1)	(2)	(3)
1. Nursidik	KETUA	F. PDI-P
2. H. Kaeru Sholeh, SH., MH	WAKIL KETUA	F. PPP
3. H. Mu'min, SPdi	SEKRETARIS	F. PKB
4. Khujatul Islam, S.Pdi	ANGGOTA	F. PKB
5. Sayid Abdul Kodir	ANGGOTA	F. PKB
6. Rosmalia Yuniar	ANGGOTA	F. PDI-P
7. Ragil Tresno, S.SiT	ANGGOTA	F. PDI-P
8. Moh. Irfan, SE	ANGGOTA	F. P. Golkar
9. Saminah	ANGGOTA	F. P. Golkar
10. Hamid	ANGGOTA	F. P. Gerindra
11. Arif Budiono, S.IP	ANGGOTA	F. P. Demorat-Sejahtera (Desa)

Catatan/Note:

Sumber/Source: Sekretariat DPRD Kabupaten Tegal

Tabel
Table 2.2.7**Susunan Keanggotaan Komisi II DPRD Kabupaten Tegal, 2020****Composition Member of Commission II of The Regional House of Representatives in Tegal Regency, 2020**

Nama Name	Jabatan Position	Unsur Fraksi Fractions
(1)	(2)	(3)
1. Ade Krisna Mulyawan, SH	KETUA	F. P. Gerindra
2. Adhitya Zulton Prakosa, SH., MH	WAKIL KETUA	F. P. Golkar
3. Drs. Akhmad Sayuti	SEKRETARIS	F. PKB
4. Didi Permana, SE	ANGGOTA	F. PKB
5. Umi Azkiyani, S.Psi. I	ANGGOTA	F. PKB
6. KRT Sugono Adinegoro	ANGGOTA	F. PDI-P
7. Agung Yudhi Kurniawan	ANGGOTA	F. PDI-P
8. Khikmah Riwayat, SH	ANGGOTA	F. P. Golkar
9. Rizqo Wildan Aquinaldo	ANGGOTA	F. P. Gerindra
10. H. Khamami, S.Ag, MM	ANGGOTA	F. P3 Nurani Rakyat
11. Oriega Ayudya, S.Kom. B. Info. Tech	ANGGOTA	F. P. Demokrat Sejahtera

Catatan/Note:

Sumber/Source: Sekretariat DPRD Kabupaten Tegal

Tabel
Table 2.2.8**Susunan Keanggotaan Komisi III DPRD Kabupaten Tegal, 2020**
Composition Member of Commission III of The Regional House of Representatives in Tegal Regency, 2020

Nama Name	Jabatan Position	Unsur Fraksi Fractions
(1)	(2)	(3)
1. DRs. Munif	KETUA	F. PKB
2. Muhammad Khuzaeni, SE, SH	WAKIL KETUA	F. P. Golkar
3. Bambang Romdhon Irawanto	SEKRETARIS	F. PDI-P
4. Catur Buana Zambika	ANGGOTA	F. PKB
5. H. Wasbun Jauhari Khalim, SE	ANGGOTA	F. PKB
6. Memet Said, ST	ANGGOTA	F. PDI-P
7. Hj. Lina Agustina	ANGGOTA	F. PDI-P
8. Nuridin, SH	ANGGOTA	F. P. Golkar
9. H. Samsuri B. H. Nuryadi	ANGGOTA	F. P. Gerindra
10. Abu Su'ud	ANGGOTA	F. P. Gerindra
11. Nurfasikha	ANGGOTA	F. P3 Nurani Rakyat

Catatan/Note:

Sumber/Source: Sekretariat DPRD Kabupaten Tegal

Tabel
Table 2.2.9**Susunan Keanggotaan Komisi IV DPRD Kabupaten Tegal, 2020**
Composition Member of Commission IV of The Regional House of Representatives in Tegal Regency, 2020

Nama Name	Jabatan Position	Unsur Fraksi Fractions
(1)	(2)	(3)
1. H. Noviyatul Faroh, S. IP	KETUA	F. PKB
2. Ninik Budiarti, SM	WAKIL KETUA	F. P. Gerindra
3. Hj. Erni, Amd. Par	SEKRETARIS	F. PDI-P
4. H. Miftachudin, SPdi. MPd	ANGGOTA	F. PKB
5. A. Jaffar, ST	ANGGOTA	F. PKB
6. Moh. Faiq, Spi	ANGGOTA	F. PKB
7. Nur Kholifah, SH	ANGGOTA	F. PDI-P
8. Rita Iryanti, ST	ANGGOTA	F. PDI-P
9. H. Samsul Huda. S. Ag	ANGGOTA	F. P. Golkar
10. M. Bintang Adiprajamukti, SH. MH	ANGGOTA	F. P. Golkar
11. Naufal Sholeh	ANGGOTA	F. P3 Nurani Rakyat

Catatan/Note:

Sumber/Source: Sekretariat DPRD Kabupaten Tegal

2.3 SUMBER DAYA MANUSIA HUMAN RESOURCES

Tabel 2.3.1 Jumlah Pegawai Negeri Sipil Menurut Jabatan dan Jenis Kelamin di Kabupaten Tegal, Desember 2019 dan Desember 2020
Number of Civil Servants by Occupation and Sex in Tegal Regency, December 2019 dan December 2020

Jabatan Occupation	2019*		Jumlah Total
	Laki-laki Male	Perempuan Female	
(1)	(2)	(3)	(4)
Non Jabatan Non Position	4	1	5
Fungsional Tertentu Specific Functional	2 582	3 690	6 272
Fungsional Umum Staf General Functional	1 556	866	2 422
Struktural/Structural			
Eselon V/5th Echelon	0	0	0
Eselon IV/4th Echelon	364	173	537
Eselon III/3rd Echelon	131	29	160
Eselon II/2nd Echelon	26	4	30
Eselon I/1st Echelon	0	0	0
Jumlah/Total	4 663	4 763	9 426

Lanjutan Tabel/*Continued Table 2.3.1*

Jabatan <i>Occupation</i>	2020		
	Laki-laki <i>Male</i>	Perempuan <i>Female</i>	Jumlah <i>Total</i>
(1)	(5)	(6)	(7)
Non Jabatan <i>Non Position</i>	2	1	3
Fungsional Tertentu <i>Specific Functional</i>	2 375	3 491	5 866
Fungsional Umum <i>Staf General Functional</i>	1 411	822	2 233
Struktural/Structural			
Eselon V/5th Echelon	0	0	0
Eselon IV/4th Echelon	334	182	516
Eselon III/3rd Echelon	129	27	156
Eselon II/2nd Echelon	29	4	33
Eselon I/1st Echelon	0	0	0
Jumlah/Total	4 280	4 527	8 807

Catatan/*Note*: ¹Angka diperbaiki

Sumber/*Source*: Badan Kepegawaian, Pendidikan dan Pelatihan Daerah Kabupaten Tegal

Tabel
Table 2.3.2**Jumlah Pegawai Negeri Sipil Menurut Tingkat Pendidikan dan Jenis Kelamin di Kabupaten Tegal, Desember 2019 dan Desember 2020**
Number of Civil Servants by Educational Level and Sex in Tegal Regency, December 2019 and December 2020

Tingkat Pendidikan <i>Educational Level</i>	2019*		
	Laki-laki <i>Male</i>	Perempuan <i>Female</i>	Jumlah <i>Total</i>
(1)	(2)	(3)	(4)
Sampai dengan SD <i>Up to Primary School</i>	103	3	106
SMP/Sederajat <i>General Vocational Junior High School</i>	288	12	300
SMA/Sederajat <i>General/Vocational Senior High School</i>	948	540	1 488
Diploma I, II/Akta I, II <i>Diploma I, II/Akta I, II</i>	346	383	729
Diploma III/Akta III/Sarjana Muda <i>Diploma III/Akta III/Bachelor</i>	164	656	820
Tingkat Sarjana/Doktor/Ph.D <i>University Graduates</i>	2 814	3 169	5 983
Jumlah/Total	4 663	4 763	9 426

Lanjutan Tabel/*Continued Table 2.3.2*

Tingkat Pendidikan <i>Educational Level</i>	2020		
	Laki-laki <i>Male</i>	Perempuan <i>Female</i>	Jumlah <i>Total</i>
(1)	(2)	(3)	(4)
Sampai dengan SD <i>Up to Primary School</i>	85	1	86
SMP/Sederajat <i>General Vocational Junior High School</i>	236	11	247
SMA/Sederajat <i>General/Vocational Senior High School</i>	858	471	1 329
Diploma I, II/Akta I, II <i>Diploma I, II/Akta I, II</i>	248	268	516
Diploma III/Akta III/Sarjana Muda <i>Diploma III/Akta III/Bachelor</i>	151	603	754
Tingkat Sarjana/Doktor/Ph.D <i>University Graduates</i>	2 702	3 173	5 875
Jumlah/Total	4 280	4 527	8 807

Catatan/Note: * Angka diperbaiki

Sumber/Source: Badan Kepegawaian, Pendidikan dan Pelatihan Daerah Kabupaten Tegal

Tabel
Table 2.3.3

**Jumlah Pegawai Negeri Sipil Menurut Tingkat
Kepangkatan dan Jenis Kelamin di Kabupaten Tegal,
Desember 2019 dan Desember 2020**
*Number of Civil Servants by Hierarchy and Sex in Tegal
Regency, December 2019 and December 2020*

Pangkat/Golongan/Ruang Hierarchy	2019*		
	Laki-laki Male	Perempuan Female	Jumlah Total
(1)	(2)	(3)	(4)
1. I/A (Juru Muda)	0	0	0
2. I/B (Juru Muda Tingkat I)	1	0	1
3. I/C (Juru)	41	1	42
4. I/D (Juru Tingkat I)	38	2	40
Golongan I/Range I	80	3	83
5. II/A (Pengatur Muda)	130	8	138
6. II/B (Pengatur Muda Tingkat I)	298	60	358
7. II/C (Pengatur)	414	483	897
8. II/D (Pengatur Tingkat I)	218	157	375
Golongan II/Range II	1 060	708	1 768
9. III/A (Penata Muda)	371	515	886
10. III/B (Penata Muda Tingkat I)	568	916	1 484
11. III/C (Penata)	375	499	874
12. III/D (Penata Tingkat I)	571	562	1 133
Golongan III/Range III	1 885	2 492	4 377
13. IV/A (Pembina)	1 278	1 242	2 520
14. IV/B (Pembina Tingkat I)	325	301	626
15. IV/C (Pembina Utama Muda)	32	14	46
16. IV/D (Pembina Utama Madya)	2	1	3
17. IV/E (Pembina Utama)	1	2	3
Golongan IV/Range IV	1 638	1 560	3 198
Jumlah/Total	4 663	4 763	9 426

Lanjutan Tabel/Continued Table 2.3.3

Pangkat/Golongan/Ruang <i>Hierarchy</i>	2020		
	Laki-laki <i>Male</i>	Perempuan <i>Female</i>	Jumlah <i>Total</i>
(1)	(5)	(6)	(7)
1. I/A (Juru Muda)	0	0	0
2. I/B (Juru Muda Tingkat I)	1	0	1
3. I/C (Juru)	26	1	27
4. I/D (Juru Tingkat I)	38	1	39
Golongan I/Range I	65	2	67
5. II/A (Pengatur Muda)	100	7	107
6. II/B (Pengatur Muda Tingkat I)	254	56	310
7. II/C (Pengatur)	374	429	803
8. II/D (Pengatur Tingkat I)	254	184	438
Golongan II/Range II	982	676	1 658
9. III/A (Penata Muda)	294	373	667
10. III/B (Penata Muda Tingkat I)	525	887	1 412
11. III/C (Penata)	384	547	931
12. III/D (Penata Tingkat I)	535	601	1 136
Golongan III/Range III	1 738	2 408	4 146
13. IV/A (Pembina)	1 033	971	2 004
14. IV/B (Pembina Tingkat I)	431	451	882
15. IV/C (Pembina Utama Muda)	27	16	43
16. IV/D (Pembina Utama Madya)	3	1	4
17. IV/E (Pembina Utama)	1	2	3
Golongan IV/Range IV	1 495	1 441	2 936
Jumlah/Total	4 280	4 527	8 807

Catatan/Note: * Angka diperbaiki

Sumber/Source: Badan Kepegawaian, Pendidikan dan Pelatihan Daerah Kabupaten Tegal

2.4 KEUANGAN PEMERINTAH GOVERNMENT FINANCE

Tabel 2.4.1 Realisasi Pendapatan Pemerintah Kabupaten Tegal Menurut Jenis Pendapatan, 2017–2020
Actual Tegal Regency/Municipal Government Revenues by Kind of Revenues, 2017–2020

Jenis Pendapatan/Kind of Revenues	2017	2018
(1)	(2)	(3)
1. Pendapatan Asli Daerah (PAD)/Regional Revenue	375 531 165 351,20	372 282 676 054,62
1.1 Pajak Daerah/Regional Tax	96 425 287 892,00	107 035 473 258,00
1.2 Retribusi Daerah/Regional Retribution	20 047 124 895,00	17 833 906 345,00
1.3 Hasil Perusahaan Milik Daerah dan Pengelolaan Kekayaan Daerah yang Dipisahkan/Regional-Owned Company Revenue and Separated Management of Regional Wealth	25 475 140 654,00	12 576 924 389,00
1.4 Lain-lain PAD yang Sah/Other Regional Revenue	233 583 611 910,20	234 836 372 062,62
2. Dana Perimbangan/Balance Funds	1 505 671 807 702,00	1 513 203 330 274,00
2.1 Bagi Hasil Pajak/Tax Sharing Revenue	29 750 032 332,00	21 232 470 187,00
2.2 Bagi Hasil Bukan Pajak/Sumber Daya Alam/Non-Tax Sharing Revenue/Natural Resources	8 610 348 281,00	8 188 805 102,00
2.3 Dana Alokasi Umum/General Allocation Fund	1 141 687 714 000,00	1 144 494 182 000,00
2.4 Dana Alokasi Khusus/Special Allocation Fund	325 623 713 089,00	339 287 872 985,00
3. Lain-lain Pendapatan yang Sah/Other Revenue	569 563 579 077,00	638 879 913 486,00
3.1 Pendapatan Hibah/Grant	153 666 800 582,00	143 496 517 552,00
3.2 Dana Darurat/Emergency Fund	-	-
3.3 Dana Bagi Hasil Pajak dari Provinsi dan Pemerintah Daerah Lainnya/Tax Sharing Revenue from Provincial and Other Regional Governments	164 221 871 495,00	167 207 542 937,00
3.4 Dana Penyesuaian dan Otonomi Daerah/Regional Adjustment and Autonomy Fund	234 026 299 000,00	317 703 162 997,00
3.5 Bantuan Keuangan dari Provinsi atau Pemerintah Daerah Lainnya/Financial Assistance from Provincial or Other Regional Governments	17 648 608 000,00	10 472 690 000,00
3.6 Lainnya/Others	-	-
Jumlah/Total	2 450 766 552 130,20	2 524 365 919 814,62

Lanjutan Tabel/Continued Table 2.4.1

Jenis Pendapatan/Kind of Revenues	2019*	2020*
(1)	(4)	(5)
1. Pendapatan Asli Daerah (PAD)/Regional Revenue	436 003 392 413,29	438 504 854 825,60
1.1 Pajak Daerah/Regional Tax	122 808 450 157,00	125 229 826 981,00
1.2 Retribusi Daerah/Regional Retribution	25 207 739 921,00	19 260 101 474,00
1.3 Hasil Perusahaan Milik Daerah dan Pengelolaan Kekayaan Daerah yang Dipisahkan/Regional-Owned Company Revenue and Separated Management of Regional Wealth	22 395 196 773,00	14 185 195 523,00
1.4 Lain-lain PAD yang Sah/Other Regional Revenue	265 592 005 562,29	279 829 730 847,60
2. Dana Perimbangan/Balance Funds	1 586 668 848 339,00	1 477 714 812 445,00
2.1 Bagi Hasil Pajak/Tax Sharing Revenue	13 414 727 205,00	24 616 468 943,00
2.2 Bagi Hasil Bukan Pajak/Sumber Daya Alam/Non-Tax Sharing Revenue/Natural Resources	8 746 844 857,00	11 670 963 825,00
2.3 Dana Alokasi Umum/General Allocation Fund	1198 561 641 000,00	1 086 704 382 000,00
2.4 Dana Alokasi Khusus/Special Allocation Fund	365 945 635 277,00	354 722 997 677,00
3. Lain-lain Pendapatan yang Sah/Other Revenue	733 005 243 400,00	698 978 636 649,00
3.1 Pendapatan Hibah/Grant	141 111 559 559,00	120 505 944 155,00
3.2 Dana Darurat/Emergency Fund	-	-
3.3 Dana Bagi Hasil Pajak dari Provinsi dan Pemerintah Daerah Lainnya/Tax Sharing Revenue from Provincial and Other Regional Governments	173 568 253 580,00	151 186 151 494,00
3.4 Dana Penyesuaian dan Otonomi Daerah/Regional Adjustment and Autonomy Fund	44 577 009 000,00	64 411 379 000,00
3.5 Bantuan Keuangan dari Provinsi atau Pemerintah Daerah Lainnya/Financial Assistance from Provincial or Other Regional Governments	32 790 052 264,00	4 563 209 000,00
3.6 Lainnya/Others	340 958 368 997,00	358 311 953 000,00
Jumlah/Total	2 755 677 484 152,29	2 615 198 303 919,60

Catatan/Note: * Koreksi angka di tahun 2019 sesuai angka audited

* Angka sementara

Sumber/Source: Badan Pengelolaan Keuangan dan Aset Daerah Kabupaten Tegal

Tabel
Table 2.4.2**Realisasi Belanja Pemerintah Kabupaten Tegal Menurut
Jenis Belanja, 2017–2020**
**Actual Tegal Regency Government Expenditures by Kind of
Expenditures, 2017–2020**

Jenis Pendapatan Kind of Revenues	2017	2018
(1)	(2)	(3)
1. Belanja Tidak Langsung/Indirect Expenditures	1 435 900 459 681,00	1 535 069 649 370,00
1.1 Belanja Pegawai/Personnel Expenditures	969 159 817 411,00	999 962 632 254,00
1.2 Belanja Bunga/Interest Expenditures	-	-
1.3 Belanja Subsidi/Subsidies Expenditures	-	-
1.4 Belanja Hibah/Grant Expenditures	46 171 465 900,00	62 658 367 142,00
1.5 Belanja Bantuan Sosial/Social Aid Expenditures	16 837 300 000,00	20 064 800 000,00
1.6 Belanja Bagi Hasil/Sharing Fund Expenditure	9 980 183 500,00	9 012 448 100,00
1.7 Belanja Bantuan Keuangan/Financial Aids Expenditures	386 059 908 954,00	439 235 325 874,00
1.8 Belanja Tidak Terduga/Unpredicted Expenditures	7 691 783 916,00	4 136 076 000,00
2. Belanja Langsung/Direct Expenditures	1 017 104 078 581,00	1 040 550 853 672,00
2.1 Belanja Pegawai/Personnel Expenditures	93 030 486 098,00	108 055 849 411,00
2.2 Belanja Barang dan Jasa/Goods and Services Expenditures	486 314 689 674,00	514 511 982 326,00
2.3 Belanja Modal/Capital Expenditure	437 758 902 809,00	417 983 021 935,00
Jumlah/Total	2 453 004 538 262,00	2 575 620 503 042,00

Lanjutan Tabel/*Continued Table 2.4.2*

Jenis Pendapatan <i>Kind of Revenues</i>	2019 ^a	2020 ^a
(1)	(4)	(5)
1. Belanja Tidak Langsung/<i>Indirect Expenditures</i>	1 592 942 885 960,00	1 560 917 283 263,00
1.1 Belanja Pegawai/ <i>Personnel Expenditures</i>	1022 372 324 804,00	944 116 695 083,00
1.2 Belanja Bunga/ <i>Interest Expenditures</i>	-	-
1.3 Belanja Subsidi/ <i>Subsidies Expenditures</i>	-	-
1.4 Belanja Hibah/ <i>Grant Expenditures</i>	39 818 765 000,00	38 230 180 000,00
1.5 Belanja Bantuan Sosial/ <i>Social Aid Expenditures</i>	23 781 900 000,00	5 581 950 000,00
1.6 Belanja Bagi Hasil/ <i>Sharing Fund Expenditure</i>	8 243 113 740,00	10 151 562 329,00
1.7 Belanja Bantuan Keuangan/ <i>Financial Aids Expenditures</i>	498 725 282 416,00	484 519 602 520,00
1.8 Belanja Tidak Terduga/ <i>Unpredicted Expenditures</i>	1 500 000,00	78 317 293 331,00
2. Belanja Langsung/<i>Direct Expenditures</i>	1 124 488 712 894,15	867 858 521 299,52
2.1 Belanja Pegawai/ <i>Personnel Expenditures</i>	111 388 229 094,00	105 179 711 072,00
2.2 Belanja Barang dan Jasa/ <i>Goods and Services Expenditures</i>	578 707 001 142,15	528 772 683 257,52
2.3 Belanja Modal/ <i>Capital Expenditure</i>	434 393 482 658,00	233 906 126 970,00
Jumlah/<i>Total</i>	2 717 431 598 854,15	2 428 775 804 562,52

Catatan/Note: ^a Koreksi angka di tahun 2019 sesuai angka audited

*Angka sementara

Sumber/Source: Badan Pengelolaan Keuangan dan Aset Daerah Kabupaten Tegal

Tabel
Table 2.4.3**Realisasi Belanja Pemerintah Kabupaten Tegal Menurut
Jenis Belanja, 2017–2020**
**Actual Tegal Regency Government Expenditures by Kind of
Expenditures, 2017–2020**

Jenis Obyek Pajak Type of Tax Object	Jumlah Obyek Wajib Pajak Number of Taxpayer Objects				Keterangan
	2017	2018	2019	2020	
(1)	(2)	(3)	(4)	(5)	(6)
1 Pajak PBB-P2	668 508	672 555	677 050	668 197	SPPT
2 Pajak Hotel	132	146	167	167	Hotel/ Penginapan
3 Pajak Restoran	964	2 241	2 738	2 932	Restoran, RM, Catering
4 Pajak Hiburan	51	55	61	61	Event
5 Pajak Reklame	845	921	982	1 069	Jenis tertentu
6 Pajak Parkir	23	26	27	33	Titik lokasi parkir
7 Pajak Air Bawah Tanah	134	137	141	146	Lokasi sumur ABT
8 Pajak Sarang Burung Walet	34	34	34	34	Gedung walet
9 Pajak Minerba	56	61	67	68	Titik kuari
10 Pajak Penerangan Jalan	...	267 109	128 497	113 208	Lemb. Rekening
11 Pajak BPHTB	11 446	4 161	8 985	11 374	Transaksi

Catatan/Note:

Sumber/Source: Badan Pengelolaan Pendapatan Daerah Kabupaten Tegal

Tabel 2.4.4 Target dan Realisasi Pendapatan Pajak Daerah Kabupaten Tegal, 2020
Table Target and Realization of Local Tax Revenues in Tegal Regency, 2020

Jenis Obyek Pajak Type of Tax Object	Target Target	Realisasi Realization	Persentase Percentage
(1)	(2)	(3)	(4)
1 Pajak Hotel	550 000 000	422 893 771	76,89
2 Pajak Restoran	4 800 000 000	4 665 435 647	97,20
3 Pajak Hiburan	225 000 000	200 361 654	89,05
4 Pajak Reklame	2 000 000 000	2 328 737 989	116,44
5 Pajak Penerangan Jalan	51 300 000 000	49 109 153 663	95,73
6 Pajak Parkir	100 000 000	134 945 940	134,95
7 Pajak Air Bawah Tanah	350 000 000	425 829 080	121,67
8 Pajak Sarang Burung Walet	3 000 000	3 100 000	103,33
9 Pajak Mineral bukan logam	400 000 000	407 706 014	101,93
10 Pajak Bumi dan Bangunan (P-2)	42 000 000 000	41 645 201 471	99,16
11 Pajak BPHTB	23 500 000 000	25 885 601 646	110,15
Pendapatan Pajak Daerah 2020	125 228 000 000	125 228 966 875	100
Pendapatan Pajak Daerah 2019	114 078 000 000	122 789 736 901	107,64
Pendapatan Pajak Daerah 2018	105 528 154 000	107 035 473 258	101,40

Catatan/Note:

Sumber/Source: Badan Pengelolaan Pendapatan Daerah Kabupaten Tegal

2.4 PEMBANGUNAN DESA RURAL DEVELOPMENT

Tabel 2.4.1 **Klasifikasi Perkembangan Desa (Indeks Desa Membangun) di Kabupaten Tegal, 2020**
Village Development Classification (Developing Village Index) in Tegal Regency, 2020

Kecamatan Subdistrict	Desa*/ Village*	Jumlah Desa*				
		Sangat Tertinggal	Tertinggal	Berkembang	Maju	Mandiri
(1)	(2)	(3)	(4)	(5)	(6)	(7)
010. Margasari	13	-	2	8	2	1
020. Bumijawa	18	-	3	14	-	1
030. Bojong	17	1	1	11	3	1
040. Balapulang	20	-	10	9	1	-
050. Pagerbarang	13	-	2	11	-	-
060. Lebaksiu	15	-	-	12	3	-
070. Jatinegara	17	-	9	6	2	-
080. Kedungbanteng	10	-	3	7	-	-
090. Pangkah	23	-	1	21	1	-
100. Slawi	5	-	-	3	2	-
110. Dukuhwaru	10	-	-	9	1	-
120. Adiwerna	21	-	3	16	2	-
130. Dukuhturi	18	-	-	18	-	-
140. Talang	19	-	-	19	-	-
150. Tarub	20	-	1	16	3	-
160. Kramat	19	-	2	14	3	-
170. Suradadi	11	-	1	9	1	-
180. Warureja	12	-	3	7	2	-
Tahun 2020	281	1	41	210	26	3
Tahun 2019	281	-	58	203	18	2

Catatan/Note: * Tidak termasuk 6 kelurahan
Klasifikasi Indeks Desa Membangun (IDM) Berdasarkan SK Dirjen PPMD No. 201 Tahun 2019
Sumber/Source: Dinas Pemberdayaan Masyarakat dan Desa Kabupaten Tegal

2.5 PERTANAHAN LAND

Tabel 2.5.1 Jumlah Permohonan Sertifikat di Kabupaten Tegal, 2020
Table Number of Applications for Certificate in Tegal Regency, 2020

Bulan Month	Hak Milik		Hak Guna Usaha	
	Bidang	Luas (Ha)	Bidang	Luas (Ha)
(1)	(2)	(3)	(4)	(5)
Januari/January	598	0	0	0
Februari/February	1 607	0	0	0
Maret/March	9 406	0	0	0
April/April	13 875	0	0	0
Mei/May	13 917	0	0	0
Juni/June	325	0	0	0
Juli/July	232	0	0	0
Agustus/August	215	0	0	0
September/September	280	0	0	0
Oktober/October	240	0	0	0
November/November	150	0	0	0
Desember/December	105	0	0	0
Jumlah/Total	40 950	0	0	0

Lanjutan Tabel/Continued Table 2.5.1

Bulan Month	Hak Guna Bangunan		Hak Pakai	
	Bidang	Luas (Ha)	Bidang	Luas (Ha)
(1)	(6)	(7)	(8)	(9)
Januari/January	0	0	0	0
Februari/February	3	0	0	0
Maret/March	17	0	0	0
April/April	7	0	0	0
Mei/May	1	0	0	0
Juni/June	16	0	0	0
Juli/July	21	0	0	0
Agustus/August	21	0	0	0
September/September	22	0	0	0
Oktober/October	32	0	0	0
November/November	26	0	0	0
Desember/December	5	0	485	0
Jumlah/Total	171	0	485	0

Lanjutan Tabel/*Continued Table 2.5.1*

Bulan <i>Month</i>	Hak Pengelolaan		Hak Tanggungan	
	Bidang	Luas (Ha)	Bidang	Luas (Ha)
(1)	(2)	(3)	(4)	(5)
Januari/ <i>January</i>	0	0	687	0
Februari/ <i>February</i>	0	0	197	0
Maret/ <i>March</i>	0	0	362	0
April/ <i>April</i>	0	0	298	0
Mei/ <i>May</i>	0	0	246	0
Juni/ <i>June</i>	0	0	538	0
Juli/ <i>July</i>	0	0	484	0
Agustus/ <i>August</i>	0	0	336	0
September/ <i>September</i>	0	0	572	0
Oktober/ <i>October</i>	0	0	457	0
November/ <i>November</i>	0	0	540	0
Desember/ <i>December</i>	0	0	301	0
Jumlah/<i>Total</i>	0	0	5 018	0

Lanjutan Tabel/*Continued Table 2.5.1*

Bulan <i>Month</i>	Roya		Jumlah/Total	
	Bidang	Luas (Ha)	Bidang	Luas (Ha)
(1)	(2)	(3)	(4)	(5)
Januari/ <i>January</i>	387	0	1 672	0
Februari/ <i>February</i>	283	0	2 090	0
Maret/ <i>March</i>	200	0	9 985	0
April/ <i>April</i>	139	0	14 319	0
Mei/ <i>May</i>	148	0	14 312	0
Juni/ <i>June</i>	320	0	1 199	0
Juli/ <i>July</i>	281	0	1 018	0
Agustus/ <i>August</i>	253	0	825	0
September/ <i>September</i>	306	0	1 180	0
Oktober/ <i>October</i>	352	0	1 081	0
November/ <i>November</i>	272	0	988	0
Desember/ <i>December</i>	263	0	1 159	0
Jumlah/Total	3 204	0	49 828	0

Catatan/*Note:*Sumber/*Source:* Badan Pertanahan Nasional (BPN) Kabupaten Tegal

Tabel
Table 2.5.2

Jumlah Penyelesaian Sertifikat di Kabupaten Tegal, 2020
Number of Completion Certificates in Tegal Regency,
2020

Bulan Month	Hak Milik		Hak Guna Usaha	
	Bidang	Luas (Ha)	Bidang	Luas (Ha)
(1)	(2)	(3)	(4)	(5)
Januari/January	767	231 052	0	0
Februari/February	1 614	635 972	0	0
Maret/March	7 093	2 669 042	0	0
April/April	8 667	4 109 985	0	0
Mei/May	8 163	4 964 486	0	0
Juni/June	3 642	2 089 320	0	0
Juli/July	667	418 429	0	0
Agustus/August	820	575 397	0	0
September/September	595	230 364	0	0
Oktober/October	651	234 696	0	0
November/November	579	171 131	0	0
Desember/December	854	398 869	0	0
Jumlah/Total	34 112	16 728 743	0	0

Lanjutan Tabel/Continued Table 2.5.2

Bulan Month	Hak Guna Bangunan		Hak Pakai	
	Bidang	Luas (Ha)	Bidang	Luas (Ha)
(1)	(6)	(7)	(8)	(9)
Januari/January	147	90 305	26	50 580
Februari/February	219	32 134	1	29 000
Maret/March	24	2	5	73 712
April/April	221	19 774	36	3 579
Mei/May	330	56 799	37	278 552
Juni/June	48	18 047	42	235 289
Juli/July	13	12 631	3	8 169
Agustus/August	25	5 649	18	214 616
September/September	46	27 354	0	0
Oktober/October	83	0	0	0
November/November	95	56 839	5	93 442
Desember/December	332	120 043	499	807 144
Jumlah/Total	1 583	439 577	672	1 794 083

Lanjutan Tabel/*Continued Table 2.5.2*

Bulan <i>Month</i>	Hak Pengelolaan		Hak Tanggungan	
	Bidang	Luas (Ha)	Bidang	Luas (Ha)
(1)	(2)	(3)	(4)	(5)
Januari/January	0	0	742	0
Februari/February	0	0	206	0
Maret/March	0	0	380	0
April/April	0	0	293	0
Mei/May	0	0	246	0
Juni/June	0	0	550	0
Juli/July	0	0	492	0
Agustus/August	0	0	357	0
September/September	0	0	601	0
Oktober/October	0	0	481	0
November/November	0	0	603	0
Desember/December	0	0	312	0
Jumlah/Total	0	0	5 263	0

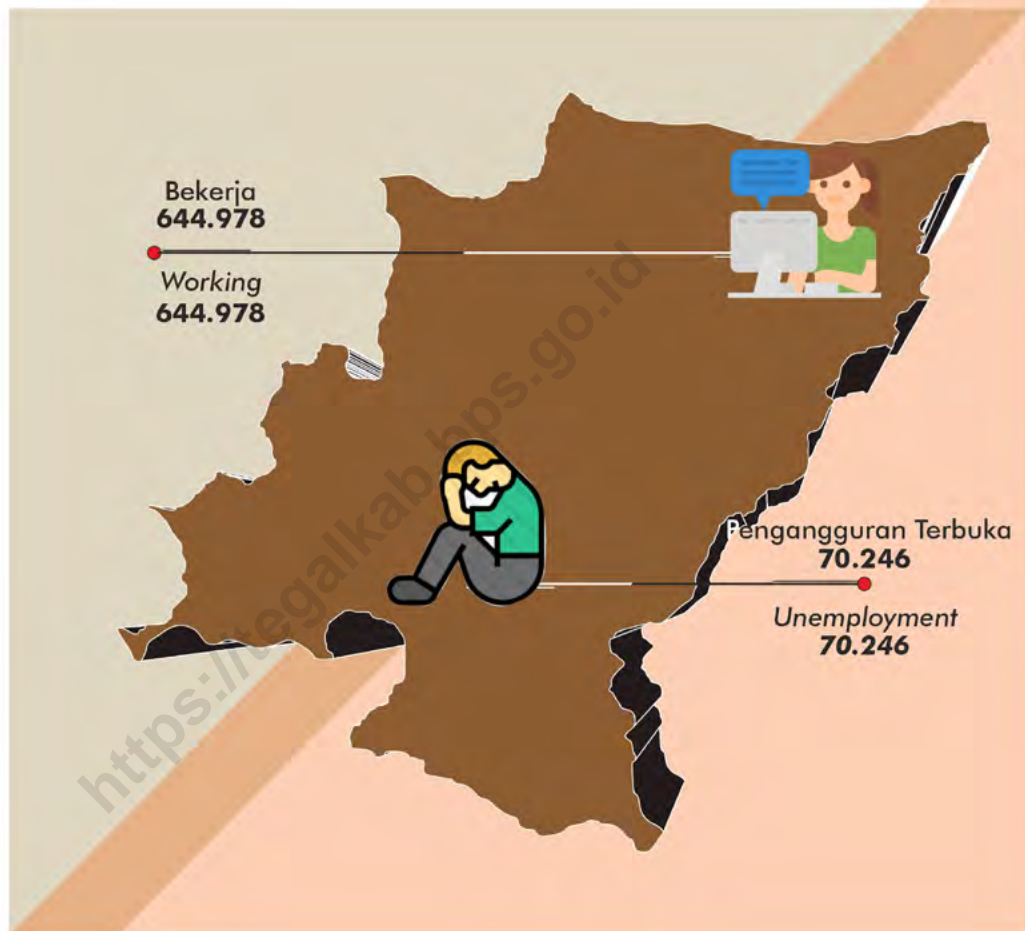
Lanjutan Tabel/*Continued Table 2.5.2*

Bulan <i>Month</i>	Roya		Jumlah/Total	
	Bidang	Luas (Ha)	Bidang	Luas (Ha)
(1)	(2)	(3)	(4)	(5)
Januari/ <i>January</i>	570	0	2 252	371 937
Februari/ <i>February</i>	406	0	2 446	697 106
Maret/ <i>March</i>	144	0	7 646	2 742 756
April/ <i>April</i>	186	0	9 403	4 133 338
Mei/ <i>May</i>	152	0	8 928	5 299 837
Juni/ <i>June</i>	306	0	4 588	2 342 656
Juli/ <i>July</i>	300	0	1 475	439 229
Agustus/ <i>August</i>	269	0	1 489	795 662
September/ <i>September</i>	261	0	1 503	257 718
Oktober/ <i>October</i>	331	0	1 546	234 696
November/ <i>November</i>	184	0	1 466	321 412
Desember/ <i>December</i>	322	0	2 319	1 326 056
Jumlah/Total	3 431	0	45 061	18 962 403

Catatan/*Note*:Sumber/*Source*: Badan Pertanahan Nasional (BPN) Kabupaten Tegal

BAB 3. PENDUDUK DAN TENAGA KERJA

POPULATION AND EMPLOYMENT



PENDUDUK 15 TAHUN KEATAS MENURUT KEGIATANNYA

Population up to 15 Years According to the Activities

<https://tegalkab.bps.go.id>

PENJELASAN TEKNIS

1. Sumber utama data kependudukan adalah sensus penduduk yang dilaksanakan setiap sepuluh tahun sekali. Di dalam sensus penduduk, pencacahan dilakukan terhadap seluruh penduduk yang berdomisili di wilayah teritorial Indonesia termasuk warga negara asing kecuali anggota korps diplomatik negara sahabat beserta keluarganya. Metode pengumpulan data dalam sensus dilakukan dengan wawancara antara petugas sensus dengan responden dan juga melalui e-census. Pencatatan penduduk menggunakan konsep usual residence, yaitu konsep di mana penduduk biasa bertempat tinggal. Bagi penduduk yang bertempat tinggal tetap dicacah di mana mereka biasa tinggal, sedangkan untuk penduduk yang tidak bertempat tinggal tetap dicacah di tempat di mana mereka ditemukan petugas sensus, pada malam 'Hari Sensus' Termasuk penduduk yang tidak bertempat tinggal tetap adalah tuna wisma, awak kapal berbendera Indonesia, penghuni perahu/rumah apung, masyarakat terpencil/terasing, dan pengungsi. Bagi mereka yang mempunyai tempat tinggal tetap dan sedang bepergian ke luar wilayah lebih dari enam bulan, tidak dicacah di tempat

TECHNICAL NOTES

1. *The main source of demographic data is population census, which is conducted every ten years. The population census enumerates all residents who domicile in the entire territory of Indonesia including foreign citizens except the diplomatic corps members and their families. The method of data collection in a population census involves interviewing respondents and conducting e-census. Enumeration of the population uses the concept of "usual residence", which is the concept of "places where people usually live" De jure was applied to the permanent residents, while de facto was applied to non-permanent residents The permanent residents were enumerated in place where they normally live, the non-permanent residents were enumerated where they were found by the enumerators, on the night of 'Census Date' The non permanent residents include homeless people, ship crew, boat people, remote area community, and internally displaced persons. Those who had permanent residence and had been travelling away from their home for six months or more were not enumerated in their permanent place, but in the place where they were during the census. For the periods where the population census is not conducted,*

- tinggalnya, tetapi dicacah di tempat tujuannya. Untuk tahun yang tidak dilaksanakan sensus penduduk, data kependudukan diperoleh dari hasil proyeksi penduduk. Proyeksi penduduk merupakan suatu perhitungan ilmiah yang didasarkan pada asumsi dari komponen-komponen perubahan penduduk, yaitu kelahiran, kematian, dan migrasi.
2. Penduduk Indonesia adalah semua orang yang berdomisili di wilayah teritorial Indonesia selama 6 bulan atau lebih dan atau mereka yang berdomisili kurang dari 6 bulan tetapi bertujuan menetap.
 3. Laju pertumbuhan penduduk adalah angka yang menunjukkan persentase penambahan penduduk dalam jangka waktu tertentu.
 4. Kepadatan penduduk adalah rasio banyaknya penduduk per kilometer persegi.
 5. Rasio jenis kelamin adalah perbandingan antara penduduk laki-laki dan penduduk perempuan pada suatu wilayah dan waktu tertentu, Biasanya dinyatakan dengan banyaknya penduduk laki-laki untuk 100 penduduk perempuan.
- population projection is done to estimate population during those years. The population projection is an estimate based on the demographic components, such as birth, death, and migration.*
2. *The population of Indonesia are all residents of the entire territory of Indonesia who have stayed for six months or longer, and those who intended to stay more than six months even though their length of stay is less than six months.*
 3. *The growth rate of population is the number that show percentage of population growth within a specified period.*
 4. *Population density is ratio of population per square kilometre.*
 5. *Sex ratio is the ratio of males population to females population in a given area and time, usually expressed as the number of males for every 100 females.*

ULASAN

DESCRIPTION

Penduduk Kabupaten Tegal berdasarkan hasil Sensus Penduduk 2020 sebanyak 1.596.996 jiwa yang terdiri atas 809.884 jiwa penduduk laki-laki dan 787.112 jiwa penduduk perempuan. Dibandingkan dengan 2010, penduduk Tegal mengalami pertumbuhan sebesar 1,32 persen. Sementara itu besarnya angka rasio jenis kelamin tahun 2020 penduduk laki-laki terhadap penduduk perempuan sebesar 102,9.

Kepadatan penduduk di Kabupaten Tegal tahun 2020 mencapai 1.817 jiwa/km². Kepadatan Penduduk di 18 kecamatan cukup beragam dengan kepadatan penduduk tertinggi terletak di kecamatan Talang dengan kepadatan sebesar 5.833 jiwa/km² dan terendah di Kecamatan Kedungbanteng sebesar 511 jiwa/Km².

Ketenagakerjaan

Jumlah Pencari Kerja Terdaftar di Kabupaten Tegal Pada Dinas Perindustrian dan Tenaga Kerja Kabupaten Tegal pada Tahun 2020 sebesar 15.189 pekerja terdiri dari 7.612 laki-laki dan 7.577 perempuan.

Proporsi terbesar pencari kerja yang mendaftar pada dinas Perindustrian dan Tenaga Kerja berpendidikan terakhir SMA yaitu sebesar 64,31 persen (9.768 orang).

Berdasarkan hasil survei yang dilaksanakan Badan Pusat Statistik Kabupaten Tegal, angkatan kerja

Based on the results of the 2020 Population Census, the population of Tegal Regency is 1,596,996, consisting of 809,884 male residents and 787,112 female residents. Compared to 2010, the population of Tegal has grown by 1.32 percent. Meanwhile, the figure for the ratio of sex in 2020 for male to female population is 102.9.

The population density in Tegal regency in 2020 reached 1,817 inhabitants / km². Population density in the 18 subdistricts is quite diverse with the highest population density is in the subdistrict of Talang with a population density of 5,833 inhabitants / km² and the lowest in Kedungbanteng of 511 people / km².

Employment

Number of Registered Job Seekers in Tegal On Industri and Labor Services of Tegal Regency in 2020 amounted to 15,189 workers consisted of 7,612 men and 7,577 women.

The largest proportion of job seekers who registered at the Department of Industry and Manpower with a high school education was 64.31 percent (9,768 people).

According to the survey conducted BPS-Statistics of Tegal,

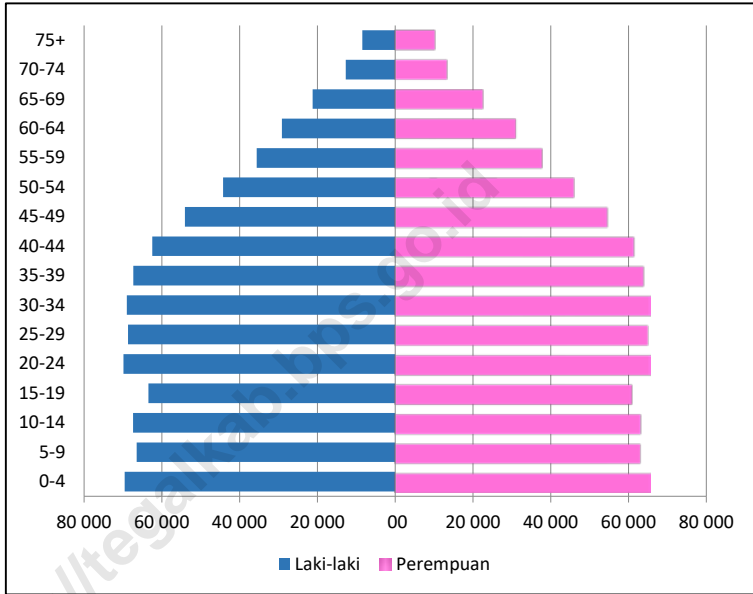
di Kabupaten Tegal tahun 2020 mencapai 715.224 orang, dengan Tingkat Partisipasi Angkatan Kerja (TPAK) sebesar 66,52 persen, Tingkat Pengangguran Terbuka (TPT) sebesar 9,82 persen.

the workforce in Tegal regency in 2020 reached 715,224 people, with the Labor Force Participation Rate (LFPR) of 66.52 percent, Unemployment Rate (TPT) of 9.82 percent.

<https://tegalkab.bps.go.id>

Gambar 3.1
Figures

Piramida Penduduk Kabupaten Tegal, 2020
Population Pyramid of Tegal Regency, 2020



Catatan/Note:

Sumber/Source: Hasil SP2020 (September)/The result of the 2020 Population Census (September)

3.1 PENDUDUK POPULATION

Tabel 3.1.1 Penduduk, Laju Pertumbuhan Penduduk, Distribusi Persentase Penduduk, Kepadatan Penduduk, Rasio Jenis Kelamin Penduduk Menurut Kecamatan di Kabupaten Tegal, 2020
Population, Population Growth Rate, Percentage Distribution of Population, Population Density, and Population Sex Ratio by Subdistrict in Tegal Regency, 2020

Kecamatan Subdistrict	Penduduk (ribu) Population (thousand)	Laju Pertumbuhan Penduduk per Tahun 2010–2020 Annual Population Growth Rate (%) 2010–2020
(1)	(2)	(3)
010. Margasari	109,408	1,44
020. Bumijawa	96,686	1,45
030. Bojong	73,393	1,78
040. Balapulang	92,690	1,33
050. Pagerbarang	62,170	1,76
060. Lebaksu	93,825	1,21
070. Jatinegara	60,010	1,13
080. Kedungbanteng	44,796	1,13
090. Pangkah	114,166	1,42
100. Slawi	78,883	1,34
110. Dukuhwaru	68,349	1,60
120. Adiwerna	130,224	0,95
130. Dukuhturi	99,888	1,25
140. Talang	107,148	1,03
150. Tarub	85,932	1,21
160. Kramat	118,807	1,36
170. Suradadi	93,201	1,42
180. Warureja	67,420	1,22
Kabupaten Tegal	1 596,996	1,32

Lanjutan Tabel/*Continued Table* 3.1.1

Kecamatan <i>Subdistrict</i>	Persentase Penduduk <i>Percentage of Total Population</i>	Kepadatan Penduduk per km ² <i>Population Density per sq.km</i>
(1)	(4)	(5)
010. Margasari	6,85	1 260
020. Bumijawa	6,05	1 092
030. Bojong	4,60	1 254
040. Balapulang	5,80	1 237
050. Pagerbarang	3,89	1 446
060. Lebaksiu	5,88	2 291
070. Jatinegara	3,76	754
080. Kedungbanteng	2,81	511
090. Pangkah	7,15	3 215
100. Slawi	4,94	5 787
110. Dukuwaru	4,28	2 571
120. Adiwerna	8,15	5 458
130. Dukuhturi	6,25	5 714
140. Talang	6,71	5 833
150. Tarub	5,38	3 204
160. Kramat	7,44	3 087
170. Suradadi	5,84	1 672
180. Warureja	4,22	1 082
Kabupaten Tegal	100	1 817

Lanjutan Tabel/*Continued Table* 3.1.1

Kecamatan Subdistrict	Rasio Jenis Kelamin Penduduk Population Sex Ratio
(1)	(6)
010. Margasari	101,6
020. Bumijawa	106,1
030. Bojong	103,2
040. Balapulang	101,8
050. Pagerbarang	101,2
060. Lebaksiu	99,3
070. Jatinegara	104,8
080. Kedungbanteng	102,9
090. Pangkah	103,1
100. Slawi	100,7
110. Dukuhwaru	102,1
120. Adiwerna	104,1
130. Dukuhturi	104,8
140. Talang	104,6
150. Tarub	102,4
160. Kramat	101,7
170. Suradadi	103,8
180. Warureja	103,6
Kabupaten Tegal	102,9

Catatan/Note:

Sumber/Source: Hasil SP2020 (September)/The result of the 2020 Population Census (September)

Tabel
Table 3.1.2

Jumlah Penduduk Menurut Kelompok Umur dan Jenis Kelamin di Kabupaten Tegal, 2020
Population by Age Groups and Gender in Tegal Regency, 2020

Kelompok Umur <i>Age Groups</i>	Jenis Kelamin/Gender		
	Laki-laki <i>Male</i>	Perempuan <i>Female</i>	Jumlah <i>Total</i>
(1)	(2)	(3)	(4)
0-4	69 590	65 489	135 079
5-9	66 506	62 748	129 254
10-14	67 388	62 906	130 294
15-19	63 436	60 631	124 067
20-24	69 849	65 358	135 207
25-29	68 724	64 705	133 429
30-34	68 988	65 363	134 351
35-39	67 350	63 611	130 961
40-44	62 494	61 146	123 640
45-49	54 094	54 392	108 486
50-54	44 280	45 837	90 117
55-59	35 619	37 731	73 350
60-64	29 142	30 981	60 123
65-69	21 227	22 576	43 803
70-74	12 737	13 366	26 103
+75	8 460	10 272	18 732
Kabupaten Tegal	809 884	787 112	1 596 996

Catatan/Note:

Sumber/Source: Hasil Perapihan Umur dari Data Administratif dan SP2020 (September)/*The Result of Smoothing Single Year of Age from Administrative Data and the 2020 Population Census (September)*

Tabel
Table 3.1.3**Banyaknya Pelayanan Penerbitan Akta Pencatatan Sipil dan Layanan Legalisasi di Kabupaten Tegal, 2020**
Number of Civil Registration Deed Issuance Services and Legalization Services in Tegal Regency, 2020

Bulan Month	Akta Kelahiran Birth Certificate		Akta Perkawinan	Akta Perceraian	Akta Kematian	Akta Pengesahan Anak
	Lahir Baru	Terlambat Pelaporan				
(1)	(2)	(3)	(4)	(5)	(6)	(7)
Januari/January	1 253	2 878	3	1	285	0
Februari/February	1 088	2 297	6	1	276	2
Maret/March	999	1 853	1	0	287	0
April/April	796	1 083	1	1	288	0
Mei/May	942	997	1	0	206	0
Juni/June	1 525	2 834	4	1	376	0
Juli/July	1 506	3 235	5	3	369	0
Agustus/August	1 277	2 215	3	3	283	0
September/September	1 268	3 093	3	1	398	0
Oktober/October	901	2 182	2	0	324	0
November/November	987	2 256	13	0	392	0
Desember/December	827	1 889	5	0	401	0
2020	13 369	26 812	47	11	3 885	2
2019	13 464	33 925	49	14	2 872	12
2018	10 905	36 168	47	13	1 441	5

Lanjutan Tabel/*Continued Table* 3.1.3

Bulan Month	Akta Adopsi Anak	Akta Ganti Nama	Jumlah Total	Legalisasi Legalization			
				WNI	WNA	Akta Kutipan	Surat Keterangan
(1)	(8)	(9)	(10)	(11)	(12)	(13)	(14)
Januari/January	0	1	4 421	0	0	0	0
Februari/February	1	3	3 674	0	0	0	0
Maret/March	0	2	3 142	0	0	0	0
April/April	0	1	2 170	0	0	0	0
Mei/May	0	1	2 147	0	0	0	0
Juni/June	0	2	4 742	0	0	0	0
Juli/July	0	2	5 120	0	0	0	0
Agustus/August	0	2	3 783	0	0	0	0
September/September	0	2	4 765	0	0	0	0
Oktober/October	0	1	3 410	0	0	0	0
November/November	1	2	3 651	0	0	0	0
Desember/December	0	0	3 122	0	0	0	0
2020	2	19	44 147	0	0	0	0
2019	5	43	50 384	0	0	0	0
2018	7	61	48 647	0	0	0	0

Catatan/Note:

Sumber/Source: Dinas Kependudukan dan Pencatatan Sipil Kabupaten Tegal

3.2 KETENAGAKERJAAN EMPLOYMENT

Tabel 3.2.1 Jumlah Penduduk Berumur 15 Tahun Keatas Menurut Jenis Kegiatan Selama Seminggu yang Lalu dan Jenis Kelamin di Kabupaten Tegal, 2020
Population Aged 15 Years and Over by Type of Activity During The Previous Week and Sex in Tegal Regency, 2020

Kegiatan Utama <i>Main Activity</i>	Jenis Kelamin/ <i>Gender</i>		
	Laki-Laki <i>Male</i>	Perempuan <i>Female</i>	Jumlah <i>Total</i>
(1)	(2)	(3)	(4)
Angkatan Kerja <i>Economically Active</i>	435 657	279 567	715 224
Bekerja/ <i>Working</i>	383 368	261 610	644 978
Pengangguran Terbuka <i>Unemployment</i>	52 289	17 957	70 246
Bukan Angkatan Kerja <i>Economically Inactive</i>	94 090	265 941	360 031
Sekolah/ <i>Attending School</i>	33 355	33 332	66 687
Mengurus Rumah Tangga <i>Housekeeping</i>	19 773	206 471	226 244
Lainnya/ <i>Others</i>	40 962	26 138	67 100
Jumlah/Total	529 747	545 508	1 075 255
Tingkat Partisipasi Angkatan Kerja (TPAK)	82,24	51,25	66,52
Tingkat Pengangguran Terbuka (TPT)	12,00	6,42	9,82

Catatan/*Note*:

Sumber/*Source*: BPS, Survei Angkatan Kerja Nasional (Sakernas) Agustus/BPS-Statistics Indonesia, August National Labor Force Survey

Tabel
Table 3.2.2

Penduduk Berumur 15 Tahun ke Atas Menurut Pendidikan Tertinggi yang Ditamatkan dan Jenis Kegiatan Selama Seminggu yang Lalu di Kabupaten Tegal, 2020
Population 15 Years of Age and Over by Educational Attainment and Type of Activity During the Previous Week in Tegal Regency, 2020

Pendidikan Tertinggi yang Ditamatkan <i>Educational Attainment</i>	Angkatan Kerja/ <i>Economically Active</i>			Persentase Bekerja terhadap Angkatan Kerja <i>Percentage of Working to Economically Active</i>
	Bekerja <i>Working</i>	Pengangguran ¹ <i>Unemployment¹</i>	Jumlah Angkatan Kerja <i>Total of Economically Active</i>	
(1)	(2)	(3)	(4)	(5)
≤ Sekolah Dasar (SD)	343 025	22 275	365 300	93,90
Sekolah Menengah Pertama (SMP)	113 806	13 649	127 455	89,29
Sekolah Menengah Atas (SMA)	145 142	29 546	174 688	83,09
Perguruan Tinggi (PT)	43 005	4 776	47 781	90,00
Jumlah/Total	644 978	70 246	715 224	90,18

Lanjutan Tabel/*Continued Table 3.2.2*

Pendidikan Tertinggi yang Ditamatkan Educational Attainment	Bukan Angkatan Kerja Not Economically Active	Jumlah Penduduk Usia Kerja	Persentase Angkatan Kerja terhadap Penduduk Usia Kerja Percentage of Economically Active to Working Age Population
(1)	(6)	(7)	(8)
≤ Sekolah Dasar (SD)	195 442	560 742	65,15
Sekolah Menengah Pertama (SMP)	99 809	227 264	56,08
Sekolah Menengah Atas (SMA)	59 573	234 261	74,57
Perguruan Tinggi (PT)	5 207	52 988	90,17
Jumlah/Total	360 031	1 075 255	66,52

- Catatan/*Note*: ¹
1. Mencari pekerjaan/*Looking for work*
 2. Mempersiapkan usaha/*Establishing a new business/firm*
 3. Merasa tidak mungkin mendapat pekerjaan/*Hopeless of job*
 4. Sudah punya pekerjaan tetapi belum mulai bekerja/*Have a job in future start*

Sumber/*Source*: BPS, Survei Angkatan Kerja Nasional (Sakernas) Agustus/BPS-Statistics Indonesia, August National Labor Force Survey

Tabel
Table 3.2.3

Penduduk Berumur 15 Tahun Ke Atas yang Bekerja Selama Seminggu yang Lalu Menurut Status Pekerjaan Utama dan Jenis Kelamin di Kabupaten Tegal, 2020
Population 15 Years of Age and Over who Worked During The Previous Week by Main Employment Status and Sex in Tegal Regency, 2020

Status Pekerjaan Utama <i>Main Employment Status</i>	Laki-Laki <i>Male</i>	Perempuan <i>Female</i>	Jumlah <i>Total</i>
(1)	(2)	(3)	(4)
Berusaha sendiri <i>Own account worker</i>	83 708	70 506	154 214
Berusaha dibantu buruh tidak tetap/buruh tidak dibayar <i>Employer assisted by temporary worker/unpaid worker</i>	40 920	30 022	70 942
Berusaha dibantu buruh tetap/buruh dibayar <i>Employer assisted by permanent worker/paid worker</i>	14 328	4 095	18 423
Buruh/Karyawan/Pegawai/ <i>Employee</i>	138 668	80 025	218 693
Pekerja bebas <i>Casual worker</i>	73 173	31 812	104 985
Pekerja keluarga/tak dibayar <i>Family worker/unpaid worker</i>	32 571	45 150	77 721
Jumlah/Total	383 368	261 610	644 978

Catatan/Note:

Sumber/Source: BPS, Survei Angkatan Kerja Nasional (Sakernas) Agustus/BPS-Statistics Indonesia, August National Labor Force Survey

Tabel 3.2.9 Jumlah Pencari Kerja Terdaftar Menurut Tingkat Pendidikan Tertinggi yang Ditamatkan dan Jenis Kelamin di Kabupaten Tegal Tahun 2020
Number of Registered Job Applicants by Educational Attainment and Sex in Tegal Regency, 2020

Bulan Month	Jenis Kelamin		Jumlah
	Laki-laki	Perempuan	
(1)	(2)	(3)	(4)
Tidak/Belum Pernah Sekolah No Schooling	0	0	0
Tidak/Belum Tamat SD Not Yet Completed Primary School	0	0	0
Sekolah Dasar/Primary School	63	137	200
Sekolah Menengah Pertama Junior High School	213	404	617
Sekolah Menengah Atas Senior High School	5 116	4 652	9 768
Sekolah Menengah Atas Kejuruan/ Vocational Senior High School	1 830	1 890	3 720
Diploma I/II/III/DIV/Akademi Diploma I/II/III/DIV/Academy	165	225	390
Universitas/University	225	269	494
Jumlah	7 612	7 577	15 189

Catatan/Note: Data tersebut sesuai yang terdaftar di Dinas Perindustrian dan Tenaga Kerja Kabupaten Tegal

Sumber/Source: Dinas Perindustrian dan Tenaga Kerja Kabupaten Tegal

Tabel
Table 3.2.10

Jumlah Pencari Kerja Terdaftar, Lowongan Kerja Terdaftar, dan Penempatan/Pemenuhan Tenaga Kerja Menurut Jenis Kelamin, 2020
Number of Registered Job Seekers, Registered Job Vacancies, and Placement/Fulfillment of Workers by Gender, 2020

Bulan Month	Pencari Kerja Terdaftar		
	Laki-laki	Perempuan	Jumlah
(1)	(2)	(3)	(4)
01. Januari/January	449	335	784
02. Februari/February	403	313	716
03. Maret/March	394	308	702
04. April/April	62	82	144
05. Mei/May	514	537	1 051
06. Juni/June	2 015	1 895	3 910
07. Juli/July	1 218	1 298	2 516
08. Agustus/August	615	698	1 313
09. September/September	655	750	1 405
10. Oktober/October	500	464	964
11. November/November	419	519	938
12. Desember/December	368	378	746
Jumlah	7 612	7 577	15 189

Lanjutan Tabel/*Continued Table* 3.2.10

Bulan Month	Lowongan Kerja Terdaftar		
	Laki-laki	Perempuan	Jumlah
(1)	(5)	(6)	(7)
01. Januari/ <i>January</i>	231	125	356
02. Februari/ <i>February</i>	100	98	198
03. Maret/ <i>March</i>	5	8	13
04. April/ <i>April</i>	-	-	0
05. Mei/ <i>May</i>	-	-	0
06. Juni/ <i>June</i>	-	-	0
07. Juli/ <i>July</i>	3	0	3
08. Agustus/ <i>August</i>	20	12	32
09. September/ <i>September</i>	41	142	183
10. Oktober/ <i>October</i>	193	229	422
11. November/ <i>November</i>	134	135	269
12. Desember/ <i>December</i>	247	990	1 237
Jumlah	974	1 739	2 713

Lanjutan Tabel/*Continued Table* 3.2.10

Bulan <i>Month</i>	Penempatan Melalui Fasilitas					
	AKL (Antar Kerja Lokal)			AKAD (Antar Kerja Antar Daerah)		
	L	P	L+P	L	P	L+P
(1)	(8)	(9)	(10)	(11)	(12)	(13)
01. Januari/ <i>January</i>	181	58	239	23	19	42
02. Februari/ <i>February</i>	24	9	33	69	26	95
03. Maret/ <i>March</i>	0	0	0	0	0	0
04. April/ <i>April</i>	0	0	0	0	0	0
05. Mei/ <i>May</i>	0	0	0	0	0	0
06. Juni/ <i>June</i>	0	0	0	0	0	0
07. Juli/ <i>July</i>	2	0	2	1	0	1
08. Agustus/ <i>August</i>	0	0	0	20	12	32
09. September/ <i>September</i>	15	131	146	25	11	36
10. Oktober/ <i>October</i>	25	34	59	167	195	362
11. November/ <i>November</i>	0	0	0	125	132	257
12. Desember/ <i>December</i>	149	211	360	80	115	195
Jumlah	396	443	839	510	510	1 020

Lanjutan Tabel/*Continued Table* 3.2.10

Bulan Month	Penempatan Melalui Fasilitas					
	AKAN (Antar Kerja Antar Negara)			Jumlah		
	L	P	L+P	L	P	L+P
(1)	(14)	(15)	(16)	(17)	(18)	(19)
01. Januari/January	26	43	69	230	120	350
02. Februari/February	6	63	69	99	98	197
03. Maret/March	5	8	13	5	8	13
04. April/April	0	0	0	0	0	0
05. Mei/May	0	0	0	0	0	0
06. Juni/June	0	0	0	0	0	0
07. Juli/July	0	0	0	3	0	3
08. Agustus/August	0	0	0	20	12	32
09. September/September	1	0	1	41	142	183
10. Oktober/October	1	0	1	193	229	422
11. November/November	9	3	12	134	135	269
12. Desember/December	18	10	28	247	336	583
Jumlah	66	127	193	972	1 080	2 052

Catatan/Note: Data tersebut sesuai yang terdaftar di Dinas Perindustrian dan Tenaga Kerja Kabupaten Tegal

Sumber/Source: Dinas Perindustrian dan Tenaga Kerja Kabupaten Tegal

Tabel
Table 3.2.11

**Perkembangan Kesejahteraan Buruh Perusahaan di
Kabupaten Tegal Tahun 2017-2020**
*Developments Company Labor Welfare in Tegal Regency,
2017-2020*

Jenis Kesejahteraan <i>Kind of Welfare</i>	Satuan <i>Unit</i>	Tahun/ <i>Year</i>			
		2017	2018	2019	2020
(1)	(2)	(3)	(4)	(5)	(6)
01. BPJS Ketenagakerjaan	Badan Usaha	1 321	2 545	2 913	2 558
	Orang	24 614	47 177	48 703	11 306
02. Koperasi Karyawan	Perusahaan	16	10	12	20
03. Upah Minimum Regional (UMR)	Rp. / Hari	60 000	65 000	70 000	75 000
	Rp. / Bulan	1 487 000	1 617 000	1 747 000	1 896 000

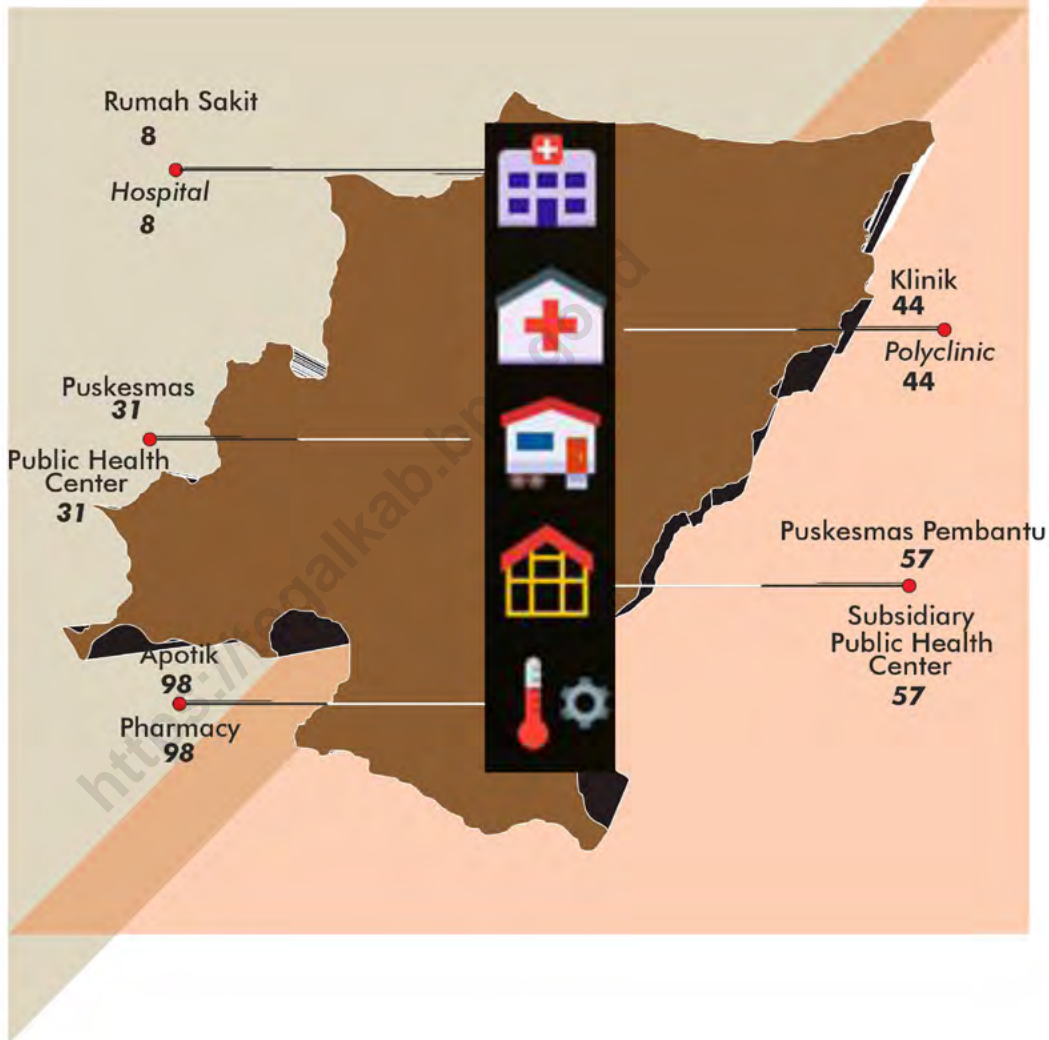
Catatan/*Note*:

Sumber/*Source*: Dinas Perindustrian dan Tenaga Kerja Kabupaten Tegal

<https://tegalkab.bps.go.id>

BAB 4. SOSIAL DAN KESEJAHTERAAN

SOCIAL AND WELFARE



JUMLAH SARANA KESEHATAN

Number of Health Facilities

<https://tegalkab.bps.go.id>

PENJELASAN TEKNIS

1. Tidak/belum pernah sekolah adalah mereka yang tidak pernah atau belum pernah terdaftar dan tidak pernah atau belum pernah aktif mengikuti pendidikan di suatu jenjang pendidikan formal Termasuk juga yang tamat/belum tamat taman kanak-kanak tetapi tidak melanjutkan ke sekolah dasar.
2. Masih bersekolah adalah mereka yang terdaftar dan aktif mengikuti pendidikan formal dan nonformal (Paket A, B, atau C), baik pendidikan dasar, menengah maupun pendidikan tinggi Bagi mahasiswa yang sedang cuti dianggap masih bersekolah.
3. Tidak bersekolah lagi adalah mereka yang pernah terdaftar dan aktif mengikuti pendidikan di suatu jenjang pendidikan formal dan nonformal (Paket A, B, atau C), tetapi pada saat pencacahan tidak lagi terdaftar dan tidak aktif mengikuti pendidikan.
4. Tamat sekolah adalah menyelesaikan pelajaran yang ditandai dengan lulus ujian akhir pada kelas atau tingkat terakhir suatu jenjang pendidikan di sekolah negeri maupun swasta dengan mendapatkan tanda tamat belajar/ijazah. Seseorang yang belum mengikuti pelajaran pada kelas tertinggi tetapi telah

TECHNICAL NOTES

1. *Not/never attending school is someone who has never attended or never been registered in a formal education, such as primary, secondary, and tertiary education Those who just completed kindergarten are considered as never attended school.*
2. *Attending school is someone who is currently attending primary, secondary, or tertiary education, including package A, package B, or package C College student who postpones his/her study is considered as attending school.*
3. *Not attending school anymore is someone who had enrolled and participated in formal and non-formal education in the past including package A, package B, or package C, but currently does not attend school.*
4. *Completed particular level of education is someone who has completed particular level of education in private or public school and accepting graduation certificate Someone who has never attended the highest grade but passed the final exam is considered as completed particular level of education.*
5. *Hospital is a place for health check, usually controlled/supervised by doctors/medical personnel to serve the ill patients to get outpatient or*

- mengikuti ujian akhir dan lulus dianggap tamat sekolah.
5. Rumah Sakit adalah tempat pemeriksaan dan perawatan kesehatan, biasanya berada di bawah pengawasan dokter/tenaga medis, yang melayani penderita yang sakit untuk berobat rawat jalan atau rawat inap.
 6. Rumah Sakit Bersalin adalah rumah sakit khusus untuk persalinan, dilengkapi pelayanan spesialis pemeriksaan kehamilan, persalinan, rawat inap dan rawat jalan ibu dan anak yang berada di bawah pengawasan dokter spesialis kandungan.
 7. Puskesmas (Pusat Kesehatan Masyarakat) adalah unit pelaksana teknis dinas kesehatan kabupaten/ kota yang mempunyai fungsi utama sebagai penyelenggara pelayanan kesehatan tingkat pertama. Wilayah kerja puskesmas maksimal adalah satu kecamatan dan untuk dapat menjangkau wilayah kerjanya, puskesmas mempunyai jaringan pelayanan yang meliputi unit Puskesmas Pembantu (Pustu), unit Puskesmas Keliling (Puskel), dan unit bidan desa/komunitas (Peraturan Menteri Kesehatan RI No 75 Tahun 2014 Tentang Pusat Kesehatan Masyarakat).
6. *Maternity Hospital is a specialized hospital for childbirth, has specialist inspection service to pregnancy, childbirth, hospitalization and outpatient for mothers and children that is under the supervision of an obstetrician.*
 7. *Public Health Center is technical implementation unit of regency health department that have the primary function as a first-level health care providers. The working area standard of public health center is one district and to reach their working areas, public health centers have a service network covering subsidiary of public health center, mobile public health center units, and midwife units (Regulation of the Minister of Health of Indonesia Number 75 Year 2014 about Public Health Center).*

ULASAN**DESCRIPTION****Pendidikan**

Pendidikan merupakan salah satu unsur penting dalam pembangunan, karena dengan pendidikan masyarakat akan semakin cerdas yang selanjutnya akan membentuk Sumber Daya Manusia yang berkualitas tinggi.

Jumlah sekolah, murid dan guru pada tingkatan SD tahun 2020/2021 sebanyak 695 gedung sekolah, setiap sekolah rata-rata menampung 186 siswa dan 10 guru, dimana setiap guru menanggung 18 siswa. Dari 113 sekolah SMP, rata-rata menampung 417 siswa dan tenaga pengajar 23 guru untuk setiap sekolah. Rasio murid terhadap guru adalah satu dibanding 18. Pada jenjang pendidikan SMA tahun 2020/2021 terdapat 26 gedung sekolah, setiap sekolah rata-rata menampung 437 siswa dan 27 guru dengan ratio murid terhadap guru adalah satu dibanding 16.

Kesehatan

Upaya peningkatan derajat kesehatan masyarakat terus dilakukan oleh pemerintah maupun swasta. Hal ini terlihat dari banyaknya sarana kesehatan maupun tenaga medis yang tersedia.

Pada tahun 2020 jumlah rumah sakit sebanyak 9 buah. Jumlah puskesmas sebanyak 29 buah yang tersebar di seluruh kecamatan dengan didukung tenaga kesehatan 135 dokter/dokter gigi, 438 perawat dan 825 bidan.

Education

Education is an important element in development, due to the increasingly savvy public education which in turn will form the Human Resources are of high quality.

Number of schools, students and teachers at the elementary level in 2020/2021, is 695 schools, each school hold an average 186 students and 10 teachers, where each teacher to bear 18 students. Of the 113 junior high schools, an average of 417 accommodate students and faculty 23 teachers per school. The student-teacher ratio is one in 18. 2020/2021 In high school were 26 schools, each school holds an average of 437 students and 27 teachers with a student-teacher ratio is one in 16.

Health

Efforts to improve community health status continues to be done by the government and private sectors. This is evident from the number of health facilities and medical personnel available.

By 2020 the number of hospitals by 9 units. The number of health centers as many as 29 pieces scattered throughout the subdistrict with the support of 135 medical doctors/dentist, 438 nurses and 825 midwives.

Agama

Untuk meningkatkan kualitas umat beragama dan kepercayaan terhadap Tuhan Yang Maha Esa maka pembangunan dibidang agama tak bisa diabaikan. Dalam pelaksanaannya, dibutuhkan tempat untuk melaksanakan ibadah tersebut. Keberadaan tempat ibadah merupakan sarana pembentukan dan pembinaan moral yang tangguh. Jumlah tempat ibadah pada tahun 2020 sebanyak 3.481 Masjid dan Mushola, 21 Gereja Kristen dan Katholik, 3 Pura dan 1 Vihara.

Menunaikan rukun Islam yang kelima adalah dambaan setiap muslim, menunaikan ibadah haji bagi yang mampu dalam arti bukan hanya dari sisi materi/biaya saja, melainkan mampu secara mental, cukup bekal ibadah lainnya. Tahun 2020, Kabupaten Tegal tidak ada jemaah haji karena adanya pandemi Covid 19.

Religion

To improve the quality of religious and belief in God Almighty, the development in the field of religion can not be ignored. In doing so, it takes place to perform the ritual. The existence of a place of worship is a means of formation and development of a strong moral. The number of places of worship in 2020 consisting of 3,481 mosques and mosque, 21 Catholic and Christian Church, 3 Pura and 1 Vihara.

Fulfilling the fifth pillar of Islam is the dream of every Muslim, performing the Hajj for those who are able, in the sense that it is not only in terms of material / cost, but is mentally capable, sufficient provision of other worship. In 2020, Tegal Regency has no pilgrims due to the COVID-19 pandemic.

4.1 PENDIDIKAN EDUCATION

Tabel
Table 4.1.1

Jumlah Sekolah, Guru, dan Murid Taman Kanak-Kanak (TK) di Bawah Kementerian Pendidikan dan Kebudayaan Menurut Kecamatan di Kabupaten Tegal, 2019/2020 dan 2020/2021
Number of Schools, Teachers, and Pupils in Kindergarten Under The Ministry of Education and Culture by Subdistrict in Tegal Regency, 2019/2020 dan 2020/2021

Kecamatan Subdistrict	Sekolah/Schools					
	Negeri/Public		Swasta/Private		Jumlah/Total	
	2019/2020	2020/2021	2019/2020	2020/2021	2019/2020	2020/2021
(1)	(2)	(3)	(4)	(5)	(6)	(7)
010. Margasari	-	-	18	18	18	18
020. Bumijawa	-	-	9	9	9	9
030. Bojong	-	-	9	8	9	8
040. Balapulang	-	-	20	21	20	21
050. Pagerbarang	-	-	8	8	8	8
060. Lebaksiu	-	-	19	19	19	19
070. Jatinegara	-	-	9	9	9	9
080. Kedungbanteng	-	-	7	7	7	7
090. Pangkah	-	-	25	25	25	25
100. Slawi	1	1	25	25	26	26
110. Dukuwaru	-	-	15	15	15	15
120. Adiwerna	-	-	32	31	32	31
130. Dukuhturi	-	-	19	18	19	18
140. Talang	-	-	26	26	26	26
150. Tarub	1	1	22	23	23	24
160. Kramat	-	-	33	32	33	32
170. Suradadi	-	-	21	21	21	21
180. Warureja	-	-	12	12	12	12
Kabupaten Tegal	2	2	329	327	331	329

Lanjutan Tabel/*Continued Table* 4.1.1

Kecamatan Subdistrict	Guru ¹ /Teachers ¹					
	Negeri/Public		Swasta/Private		Jumlah/Total	
	2019/2020	2020/2021	2019/2020	2020/2021	2019/2020	2020/2021
(1)	(8)	(9)	(10)	(11)	(12)	(13)
010. Margasari	-	-	75	72	75	72
020. Bumijawa	-	-	28	31	28	31
030. Bojong	-	-	33	33	33	33
040. Balapulang	-	-	67	64	67	64
050. Pagerbarang	-	-	22	19	22	19
060. Lebaksiu	-	-	70	70	70	70
070. Jatinegara	-	-	27	33	27	33
080. Kedungbanteng	-	-	30	30	30	30
090. Pangkah	-	-	104	103	104	103
100. Slawi	11	10	106	104	117	114
110. Dukuhwaru	-	-	85	82	85	82
120. Adiwerna	-	-	153	146	153	146
130. Dukuhturi	-	-	85	83	85	83
140. Talang	-	-	152	150	152	150
150. Tarub	10	12	72	75	82	87
160. Kramat	-	-	153	152	0	152
170. Suradadi	-	-	94	93	94	93
180. Warureja	-	-	43	46	43	46
Kabupaten Tegal	21	22	1 399	1 386	1 420	1 408

Lanjutan Tabel/*Continued Table* 4.1.1

Kecamatan Subdistrict	Murid/Pupils					
	Negeri/Public		Swasta/Private		Jumlah/Total	
	2019/2020	2020/2021	2019/2020	2020/2021	2019/2020	2020/2021
(1)	(14)	(15)	(16)	(17)	(18)	(19)
010. Margasari	-	-	1 090	1 046	1 090	1 046
020. Bumijawa	-	-	424	398	424	398
030. Bojong	-	-	500	501	500	501
040. Balapulang	-	-	1 118	1 091	1 118	1 091
050. Pagerbarang	-	-	298	302	298	302
060. Lebaksiu	-	-	1 054	1 010	1 054	1 010
070. Jatinegara	-	-	383	340	383	340
080. Kedungbanteng	-	-	360	361	360	361
090. Pangkah	-	-	1 393	1 342	1 393	1 342
100. Slawi	89	71	1 080	1 068	1 169	1 139
110. Dukuhwaru	-	-	1 070	1 113	1 070	1 113
120. Adiwerna	-	-	2 317	2 141	2 317	2 141
130. Dukuhturi	-	-	1 183	1 094	1 183	1 094
140. Talang	-	-	2 382	2 300	2 382	2 300
150. Tarub	129	121	1 006	1 026	1 135	1 147
160. Kramat	-	-	2 031	1 981	2 031	1 981
170. Suradadi	-	-	1 556	1 545	1 556	1 545
180. Warureja	-	-	569	535	569	535
Kabupaten Tegal	218	192	19 814	19 194	20 032	19 386

Catatan/Note: ¹ Jumlah guru termasuk kepala sekolah dan guru/*The total of teachers including headmaster and teacher*
 Sumber/Source: Kementerian Pendidikan dan Kebudayaan, data semester ganjil 2020/ *Ministry of Educations and Culture, 2020 odd semester data*

Tabel
Table 4.1.2

**Jumlah Sekolah, Guru, dan Murid Raudatul Athfal (RA)
di Bawah Kementerian Agama Menurut Kecamatan di
Kabupaten Tegal, 2019/2020 dan 2020/2021**
*Number of Schools, Teachers, and Pupils in Raudatul Athfal
(RA) Under The Ministry of Religious Affairs by Subdistrict in
Tegal Regency, 2019/2020 dan 2020/2021*

Kecamatan Subdistrict	Sekolah/Schools		Guru/Teachers		Murid/Pupils	
	2019/2020	2020/2021*	2019/2020	2020/2021*	2019/2020	2020/2021*
(1)	(2)	(3)	(4)	(5)	(6)	(7)
010. Margasari	10	11	49	35	674	701
020. Bumijawa	11	11	39	41	513	534
030. Bojong	6	6	25	18	401	437
040. Balapulang	4	4	20	22	245	221
050. Pagerbarang	2	2	8	6	117	112
060. Lebaksiu	13	13	51	49	673	644
070. Jatinegara	13	13	46	46	535	495
080. Kedungbanteng	2	2	10	11	115	117
090. Pangkah	11	11	55	52	927	895
100. Slawi	9	10	57	37	688	694
110. Dukuwaru	3	3	13	15	214	197
120. Adiwerna	7	7	46	50	387	566
130. Dukuhhuri	7	7	32	34	561	542
140. Talang	4	4	30	38	501	449
150. Tarub	11	11	55	56	734	662
160. Kramat	10	10	44	53	651	683
170. Suradadi	9	9	42	42	570	634
180. Warureja	3	3	18	19	215	178
Kabupaten Tegal	135	137	640	624	8721	8761

Catatan/Note: * Angka sementara

Sumber/Source: - Tahun 2019/2020 sumber dari Kementerian Agama, EMIS, data semester ganjil/ Ministry of Religious Affairs, EMIS, odd semester

- Tahun 2020/2021 sumber dari Kanwil Kementerian Agama Kabupaten Tegal

Tabel
Table 4.1.3

**Jumlah Sekolah, Guru, dan Murid Sekolah Dasar (SD)
di Bawah Kementerian Pendidikan dan Kebudayaan
Menurut Kecamatan di Kabupaten Tegal, 2019/2020 dan
2020/2021**
*Number of Schools, Teachers, and Pupils in Primary Schools
Under The Ministry of Education and Culture by Subdistrict
in Tegal Regency, 2019/2020 dan 2020/2021*

Kecamatan Subdistrict	Sekolah/Schools					
	Negeri/Public		Swasta/Private		Jumlah/Total	
	2019/2020	2020/2021	2019/2020	2020/2021	2019/2020	2020/2021
(1)	(2)	(3)	(4)	(5)	(6)	(7)
010. Margasari	45	44	3	3	48	47
020. Bumijawa	50	50	-	-	50	50
030. Bojong	31	31	-	-	31	31
040. Balapulang	47	47	1	1	48	48
050. Pagerbarang	32	32	-	-	32	32
060. Lebaksiu	37	36	1	1	38	37
070. Jatinegara	34	34	2	2	36	36
080. Kedungbanteng	22	22	-	-	22	22
090. Pangkah	52	52	1	1	53	53
100. Slawi	37	35	6	6	43	41
110. Dukuhwaru	28	28	-	-	28	28
120. Adiwerna	50	49	3	4	53	53
130. Dukuhturi	34	32	3	3	37	35
140. Talang	38	38	3	4	41	42
150. Tarub	38	38	-	1	38	39
160. Kramat	42	41	3	3	45	44
170. Suradadi	30	29	-	-	30	29
180. Warureja	28	28	-	-	28	28
Kabupaten Tegal	675	666	26	29	701	695

Lanjutan Tabel/Continued Table 4.1.3

Kecamatan Subdistrict	Guru ¹ /Teachers ¹					
	Negeri/Public		Swasta/Private		Jumlah/Total	
	2019/2020	2020/2021	2019/2020	2020/2021	2019/2020	2020/2021
(1)	(8)	(9)	(10)	(11)	(12)	(13)
010. Margasari	426	448	27	31	453	479
020. Bumijawa	416	433	-	-	416	433
030. Bojong	271	287	-	-	271	287
040. Balapulang	396	425	7	7	403	432
050. Pagerbarang	306	331	-	-	306	331
060. Lebaksiu	342	365	5	5	347	370
070. Jatinegara	274	282	15	16	289	298
080. Kedungbanteng	222	233	-	-	222	233
090. Pangkah	483	521	6	6	489	527
100. Slawi	348	383	72	82	420	465
110. Dukuhwaru	283	335	-	-	283	335
120. Adiwerna	527	562	49	55	576	617
130. Dukuhturi	351	381	31	29	382	410
140. Talang	391	424	38	42	429	466
150. Tarub	361	424	-	2	361	426
160. Kramat	431	459	36	35	467	494
170. Suradadi	337	350	-	-	337	350
180. Warureja	281	290	-	-	281	290
Kabupaten Tegal	6 446	6 933	286	310	6 732	7 243

Lanjutan Tabel/*Continued Table* 4.1.3

Kecamatan Subdistrict	Murid/Pupils					
	Negeri/Public		Swasta/Private		Jumlah/Total	
	2019/2020	2020/2021	2019/2020	2020/2021	2019/2020	2020/2021
(1)	(14)	(15)	(16)	(17)	(18)	(19)
010. Margasari	8 947	8 735	681	678	9 628	9 413
020. Bumijawa	9 135	8 962	-	-	9 135	8 962
030. Bojong	6 187	6 175	-	-	6 187	6 175
040. Balapulang	8 093	8 026	83	80	8 176	8 106
050. Pagerbarang	5 206	5 169	-	-	5 206	5 169
060. Lebaksiu	6 503	6 411	60	60	6 563	6 471
070. Jatinegara	4 807	4 737	226	219	5 033	4 956
080. Kedungbanteng	3 968	3 862	-	-	3 968	3 862
090. Pangkah	8 032	7 919	141	167	8 173	8 086
100. Slawi	6 514	6 444	1 269	1 302	7 783	7 746
110. Dukuhwaru	4 637	4 606	-	-	4 637	4 606
120. Adiwerna	10 234	10 220	985	1 086	11 219	11 306
130. Dukuhturi	6 045	5 908	616	625	6 661	6 533
140. Talang	8 324	8 173	829	925	9 153	9 098
150. Tarub	6 263	6 309	-	62	6 263	6 371
160. Kramat	8 348	8 185	663	675	9 011	8 860
170. Suradadi	7 476	7 525	-	-	7 476	7 525
180. Warureja	6 023	5 952	-	-	6 023	5 952
Kabupaten Tegal	124 742	123 318	5 553	5 879	130 295	129 197

Catatan/Note: ¹ Jumlah guru termasuk kepala sekolah dan guru/*The total of teachers including headmaster and teacher*
 Sumber/Source: Kementerian Pendidikan dan Kebudayaan, Sistem Data Pokok Pendidikan, data semester ganjil/ *Ministry of Educations and Culture, Basic Education Data System, odd semester*

Tabel
Table 4.1.4**Jumlah Sekolah, Guru, dan Murid Madrasah Ibtidaiyah (MI) di Bawah Kementerian Agama Menurut Kecamatan Menurut Kecamatan di Kabupaten Tegal, 2019/2020 dan 2020/2021****Number of Schools, Teachers, and Pupils in Madrasah Ibtidaiyah (MI) Under The Ministry of Religious Affairs by Subdistrict in Tegal Regency, 2019/2020 dan 2020/2021**

Kecamatan Subdistrict	Sekolah/Schools		Guru/Teachers		Murid/Pupils	
	2019/2020	2020/2021*	2019/2020	2020/2021*	2019/2020	2020/2021*
(1)	(2)	(3)	(4)	(5)	(6)	(7)
010. Margasari	14	14	113	136	2 334	2 296
020. Bumijawa	17	17	128	150	2 215	2 162
030. Bojong	14	14	112	128	1 971	2 009
040. Balapulang	11	11	79	109	1 623	1 621
050. Pagerbarang	4	4	45	49	811	672
060. Lebaksiu	18	18	176	205	3 229	3 051
070. Jatinegara	7	7	63	67	892	981
080. Kedungbanteng	1	2	9	21	169	372
090. Pangkah	16	15	172	178	3 065	2 990
100. Slawi	7	7	118	129	1 740	1 593
110. Dukuwaru	7	7	70	77	1 401	1 461
120. Adiwerna	10	10	113	141	2 078	2 107
130. Dukuhturi	8	13	66	106	1 258	1 410
140. Talang	10	9	87	103	1 830	1 907
150. Tarub	11	11	113	134	2 095	2 052
160. Kramat	8	8	85	100	1 732	1 848
170. Suradadi	10	10	94	112	1 818	1 811
180. Warureja	7	7	63	78	936	939
Kabupaten Tegal	180	184	1 706	2 023	31 197	31 282

Catatan/Note: * Angka sementara

Sumber/Source: - Tahun 2019/2020 sumber dari Kementerian Agama, EMIS, data semester ganjil/ Ministry of Religious Affairs, EMIS, odd semester

- Tahun 2020/2021 sumber dari Kanwil Kementerian Agama Kabupaten Tegal

Tabel
Table 4.1.5**Jumlah Sekolah, Guru, dan Murid Sekolah Menengah Pertama (SMP) di Bawah Kementerian Pendidikan dan Kebudayaan Menurut Kecamatan di Kabupaten Tegal, 2019/2020 dan 2020/2021****Number of Schools, Teachers, and Pupils in Junior High Schools Under The Ministry of Education and Culture by Subdistrict in Tegal Regency, 2019/2020 dan 2020/2021**

Kecamatan Subdistrict	Sekolah/Schools					
	Negeri/Public		Swasta/Private		Jumlah/Total	
	2019/2020	2020/2021	2019/2020	2020/2021	2019/2020	2020/2021
(1)	(2)	(3)	(4)	(5)	(6)	(7)
010. Margasari	3	3	7	7	10	10
020. Bumijawa	5	5	3	3	8	8
030. Bojong	3	3	3	3	6	6
040. Balapulang	3	3	5	5	8	8
050. Pagerbarang	2	2	-	-	2	2
060. Lebaksiu	2	2	3	3	5	5
070. Jatinegara	3	3	6	6	9	9
080. Kedungbanteng	1	1	2	2	3	3
090. Pangkah	3	3	8	8	11	11
100. Slawi	3	3	4	4	7	7
110. Dukuwaru	2	2	3	3	5	5
120. Adiwerna	5	5	3	3	8	8
130. Dukuhturi	2	2	4	4	6	6
140. Talang	3	3	3	3	6	6
150. Tarub	2	2	3	3	5	5
160. Kramat	2	2	4	4	6	6
170. Suradadi	2	2	2	2	4	4
180. Warureja	3	3	1	1	4	4
Kabupaten Tegal	49	49	64	64	113	113

Lanjutan Tabel/Continued Table 4.1.5

Kecamatan Subdistrict	Guru ¹ /Teachers ¹					
	Negeri/Public		Swasta/Private		Jumlah/Total	
	2019/2020	2020/2021	2019/2020	2020/2021	2019/2020	2020/2021
(1)	(8)	(9)	(10)	(11)	(12)	(13)
010. Margasari	112	114	82	82	194	196
020. Bumijawa	109	115	34	39	143	154
030. Bojong	69	75	31	30	100	105
040. Balapulang	100	102	49	47	149	149
050. Pagerbarang	74	79	0	-	74	79
060. Lebaksiu	81	81	29	34	110	115
070. Jatinegara	64	64	55	57	119	121
080. Kedungbanteng	44	44	22	21	66	65
090. Pangkah	128	131	77	81	205	212
100. Slawi	135	148	54	59	189	207
110. Dukuhwaru	73	75	37	40	110	115
120. Adiwerna	230	240	41	45	271	285
130. Dukuhturi	73	81	46	50	119	131
140. Talang	119	124	45	48	164	172
150. Tarub	72	82	82	83	154	165
160. Kramat	90	92	43	49	133	141
170. Suradadi	65	66	23	19	88	85
180. Warureja	102	106	7	7	109	113
Kabupaten Tegal	1 740	1 819	757	791	2 497	2 610

Lanjutan Tabel/*Continued Table 4.1.5*

Kecamatan Subdistrict	Murid/Pupils					
	Negeri/Public		Swasta/Private		Jumlah/Total	
	2019/2020	2020/2021	2019/2020	2020/2021	2019/2020	2020/2021
(1)	(14)	(15)	(16)	(17)	(18)	(19)
010. Margasari	2 218	2 223	1 308	1 399	3 526	3 622
020. Bumijawa	2 059	2 033	496	667	2 555	2 700
030. Bojong	1 500	1 563	360	380	1 860	1 943
040. Balapulang	1 981	1 935	662	688	2 643	2 623
050. Pagerbarang	1 560	1 575	0	-	1 560	1 575
060. Lebaksiu	1 623	1 656	579	583	2 202	2 239
070. Jatinegara	1 120	1 136	1 003	1 012	2 123	2 148
080. Kedungbanteng	854	839	256	288	1 110	1 127
090. Pangkah	2 662	2 661	703	638	3 365	3 299
100. Slawi	2 631	2 631	831	789	3 462	3 420
110. Dukuhwaru	1 612	1 618	541	554	2 153	2 172
120. Adiwerna	4 403	4 422	733	724	5 136	5 146
130. Dukuhturi	1 540	1 595	694	585	2 234	2 180
140. Talang	2 308	2 342	726	756	3 034	3 098
150. Tarub	1 669	1 623	1 776	1 845	3 445	3 468
160. Kramat	1 777	1 803	695	705	2 472	2 508
170. Suradadi	1 312	1 328	188	200	1 500	1 528
180. Warureja	2 173	2 312	75	61	2 248	2 373
Kabupaten Tegal	35 002	35 295	11 626	11 874	46 628	47 169

Catatan/Note: ¹ Jumlah guru termasuk kepala sekolah dan guru/*The total of teachers including headmaster and teacher*

Sumber/Source: Kementerian Pendidikan dan Kebudayaan, Sistem Data Pokok Pendidikan, data semester ganjil/ *Ministry of Educations and Culture, Basic Education Data System, odd semester*

Tabel
Table 4.1.6

Jumlah Sekolah, Guru, dan Murid Madrasah Tsanawiyah (MTs) di Bawah Kementerian Agama Menurut Kecamatan di Kabupaten Tegal, 2019/2020 dan 2020/2021
Number of Schools, Teachers, and Pupils in Madrasah Tsanawiyah (MTs) Under The Ministry of Religious Affairs by Subdistrict in Tegal Regency, 2019/2020 dan 2020/2021

Kecamatan Subdistrict	Sekolah/Schools		Guru/Teachers		Murid/Pupils	
	2019/2020	2020/2021*	2019/2020	2020/2021*	2019/2020	2020/2021*
(1)	(2)	(3)	(4)	(5)	(6)	(7)
010. Margasari	5	5	132	93	1 870	2 133
020. Bumijawa	7	7	119	94	1 307	1 495
030. Bojong	4	3	90	98	1 583	1 397
040. Balapulang	11	11	179	172	1 973	1 910
050. Pagerbarang	4	4	78	113	830	813
060. Lebaksiu	8	8	269	298	3 748	4 286
070. Jatinegara	6	6	77	54	819	667
080. Kedungbanteng	1	1	4	14	55	53
090. Pangkah	4	4	70	113	1 009	1 266
100. Slawi	2	2	81	110	1 390	1 298
110. Dukuwaru	1	1	12	13	187	152
120. Adiwerna	3	3	84	57	1 571	1 451
130. Dukuhturi	3	3	35	29	517	433
140. Talang	4	4	85	92	1 356	1 382
150. Tarub	4	4	95	98	1 020	897
160. Kramat	1	1	15	25	548	494
170. Suradadi	6	6	150	149	1 307	1 394
180. Warureja	3	3	36	28	667	674
Kabupaten Tegal	77	76	1 611	1 650	21 757	22 195

Catatan/Note: * Angka sementara

Sumber/Source: - Tahun 2019/2020 sumber dari Kementerian Agama, EMIS, data semester ganjil/ Ministry of Religious Affairs, EMIS, odd semester

- Tahun 2020/2021 sumber dari Kanwil Kementerian Agama Kabupaten Tegal

Tabel
Table 4.1.7

Jumlah Sekolah, Guru, dan Murid Sekolah Menengah Atas (SMA) di Bawah Kementerian Pendidikan dan Kebudayaan Menurut Kecamatan di Kabupaten Tegal, 2019/2020 dan 2020/2021
Number of Schools, Teachers, and Pupils in Senior High Schools Under The Ministry of Education and Culture by Subdistrict in Tegal Regency, 2019/2020 dan 2020/2021

Kecamatan Subdistrict	Sekolah/Schools					
	Negeri/Public		Swasta/Private		Jumlah/Total	
	2019/2020	2020/2021	2019/2020	2020/2021	2019/2020	2020/2021
(1)	(2)	(3)	(4)	(5)	(6)	(7)
010. Margasari	1	1	1	1	2	2
020. Bumijawa	-	-	-	-	-	-
030. Bojong	1	1	-	-	1	1
040. Balapulang	1	1	1	1	2	2
050. Pagerbarang	1	1	-	-	1	1
060. Lebaksiu	-	-	2	1	2	1
070. Jatinegara	-	-	1	1	1	1
080. Kedungbanteng	-	-	-	-	-	-
090. Pangkah	1	1	-	-	1	1
100. Slawi	3	3	2	2	5	5
110. Dukuwaru	1	1	-	-	1	1
120. Adiwerna	-	-	2	2	2	2
130. Dukuhturi	-	-	-	-	-	-
140. Talang	-	-	1	1	1	1
150. Tarub	-	-	3	3	3	3
160. Kramat	1	1	-	-	1	1
170. Suradadi	-	-	2	2	2	2
180. Warureja	1	1	1	1	2	2
Kabupaten Tegal	11	11	16	15	27	26

Lanjutan Tabel/Continued Table 4.1.7

Kecamatan Subdistrict	Guru ¹ /Teachers ¹					
	Negeri/Public		Swasta/Private		Jumlah/Total	
	2019/2020	2020/2021	2019/2020	2020/2021	2019/2020	2020/2021
(1)	(8)	(9)	(10)	(11)	(12)	(13)
010. Margasari	25	39	16	15	41	54
020. Bumijawa	-	-	-	-	-	-
030. Bojong	39	46	-	-	39	46
040. Balapulang	41	51	15	15	56	66
050. Pagerbarang	33	41	-	-	33	41
060. Lebaksiu	-	-	9	12	9	12
070. Jatinegara	-	-	20	21	20	21
080. Kedungbanteng	-	-	-	-	-	-
090. Pangkah	46	51	-	-	46	51
100. Slawi	138	159	12	16	150	175
110. Dukuhwaru	38	47	-	-	38	47
120. Adiwerna	-	-	19	21	19	21
130. Dukuhturi	-	-	-	-	-	-
140. Talang	-	-	5	5	5	5
150. Tarub	-	-	39	39	39	39
160. Kramat	46	53	-	-	46	53
170. Suradadi	-	-	31	31	31	31
180. Warureja	30	36	7	7	37	43
Kabupaten Tegal	436	523	173	182	609	705

Lanjutan Tabel/*Continued Table 4.1.7*

Kecamatan Subdistrict	Murid/Pupils					
	Negeri/Public		Swasta/Private		Jumlah/Total	
	2019/2020	2020/2021	2019/2020	2020/2021	2019/2020	2020/2021
(1)	(14)	(15)	(16)	(17)	(18)	(19)
010. Margasari	678	733	149	127	827	860
020. Bumijawa	-	-	-	-	-	-
030. Bojong	791	812	-	-	791	812
040. Balapulang	988	957	68	63	1 056	1 020
050. Pagerbarang	854	853	-	-	854	853
060. Lebaksiu	-	-	23	18	23	18
070. Jatinegara	-	-	430	445	430	445
080. Kedungbanteng	-	-	-	-	-	-
090. Pangkah	954	953	-	-	954	953
100. Slawi	2 915	2 901	56	68	2 971	2 969
110. Dukuwaru	931	938	-	-	931	938
120. Adiwerna	-	-	124	142	124	142
130. Dukuhturi	-	-	-	-	-	-
140. Talang	-	-	47	40	47	40
150. Tarub	-	-	465	406	465	406
160. Kramat	1 047	1 030	-	-	1 047	1 030
170. Suradadi	-	-	208	215	208	215
180. Warureja	571	625	47	40	618	665
Kabupaten Tegal	9 729	9 802	1 617	1 564	11 346	11 366

Catatan/Note: ¹ Jumlah guru termasuk kepala sekolah dan guru/*The total of teachers including headmaster and teacher*
 Sumber/Source: Kementerian Pendidikan dan Kebudayaan, Sistem Data Pokok Pendidikan, data semester ganjil/ *Ministry of Educations and Culture, Basic Education Data System, odd semester*

Tabel
Table 4.1.8

Jumlah Sekolah, Guru, dan Murid Sekolah Menengah Kejuruan (SMK) di Bawah Kementerian Pendidikan dan Kebudayaan Menurut Kecamatan di Kabupaten Tegal, 2019/2020 dan 2020/2021
Number of Schools, Teachers, and Pupils in Vocational High Schools Under The Ministry of Education and Culture by Subdistrict in Tegal Regency, 2019/2020 and 2020/2021

Kecamatan Subdistrict	Sekolah/Schools					
	Negeri/Public		Swasta/Private		Jumlah/Total	
	2019/2020	2020/2021	2019/2020	2020/2021	2019/2020	2020/2021
(1)	(2)	(3)	(4)	(5)	(6)	(7)
010. Margasari	-	-	4	4	4	4
020. Bumijawa	1	1	2	2	3	3
030. Bojong	-	-	2	2	2	2
040. Balapulang	-	-	1	1	1	1
050. Pagerbarang	-	-	-	-	-	-
060. Lebaksiu	-	-	7	7	7	7
070. Jatinegara	-	-	2	2	2	2
080. Kedungbanteng	-	-	1	1	1	1
090. Pangkah	-	-	4	3	4	3
100. Slawi	2	2	8	8	10	10
110. Dukuwaru	-	-	4	4	4	4
120. Adiwerna	2	2	6	6	8	8
130. Dukuhturi	1	1	4	4	5	5
140. Talang	-	-	4	4	4	4
150. Tarub	-	-	2	2	2	2
160. Kramat	-	-	4	4	4	4
170. Suradadi	-	-	3	3	3	3
180. Warureja	1	1	-	-	1	1
Kabupaten Tegal	7	7	58	57	65	64

Lanjutan Tabel/Continued Table 4.1.8

Kecamatan Subdistrict	Guru /Teachers					
	Negeri/Public		Swasta/Private		Jumlah/Total	
	2019/2020	2020/2021	2019/2020	2020/2021	2019/2020	2020/2021
(1)	(8)	(9)	(10)	(11)	(12)	(13)
010. Margasari	-	-	106	104	106	104
020. Bumijawa	63	85	16	16	79	101
030. Bojong	-	-	27	27	27	27
040. Balapulang	-	-	26	26	26	26
050. Pagerbarang	-	-	-	-	-	-
060. Lebaksiu	-	-	168	177	168	177
070. Jatinegara	-	-	32	27	32	27
080. Kedungbanteng	-	-	12	12	12	12
090. Pangkah	-	-	74	86	74	86
100. Slawi	162	203	276	276	438	479
110. Dukuhwaru	-	-	151	174	151	174
120. Adiwerna	223	242	158	166	381	408
130. Dukuhturi	77	88	43	43	120	131
140. Talang	-	-	108	110	108	110
150. Tarub	-	-	89	88	89	88
160. Kramat	-	-	103	110	103	110
170. Suradadi	-	-	61	62	61	62
180. Warureja	60	72	-	-	60	72
Kabupaten Tegal	585	690	1 450	1 504	2 035	2 194

Lanjutan Tabel/*Continued Table 4.1.8*

Kecamatan Subdistrict	Murid/Pupils					
	Negeri/Public		Swasta/Private		Jumlah/Total	
	2019/2020	2020/2021	2019/2020	2020/2021	2019/2020	2020/2021
(1)	(14)	(15)	(16)	(17)	(18)	(19)
010. Margasari	-	-	1 839	1 656	1 839	1 656
020. Bumijawa	1 675	1 772	395	256	2 070	2 028
030. Bojong	-	-	391	396	391	396
040. Balapulang	-	-	262	249	262	249
050. Pagerbarang	-	-	-	-	-	-
060. Lebaksiu	-	-	2 544	2 743	2 544	2 743
070. Jatinegara	-	-	566	675	566	675
080. Kedungbanteng	-	-	73	108	73	108
090. Pangkah	-	-	1 448	1 330	1 448	1 330
100. Slawi	3 434	3 569	4 588	4 288	8 022	7 857
110. Dukuhwaru	-	-	3 197	3 242	3 197	3 242
120. Adiwerna	4 071	4 160	2 980	3 310	7 051	7 470
130. Dukuhturi	1 687	1 681	390	377	2 077	2 058
140. Talang	-	-	1 535	1 735	1 535	1 735
150. Tarub	-	-	1 697	1 584	1 697	1 584
160. Kramat	-	-	2 374	2 409	2 374	2 409
170. Suradadi	-	-	924	943	924	943
180. Warureja	1 178	1 211	-	-	1 178	1 211
Kabupaten Tegal	12 045	12 393	25 203	25 301	37 248	37 694

Catatan/Note: ¹ Jumlah guru termasuk kepala sekolah dan guru/*The total of teachers including headmaster and teacher*
 Sumber/Source: Kementerian Pendidikan dan Kebudayaan, Sistem Data Pokok Pendidikan, data semester ganjil/ *Ministry of Educations and Culture, Basic Education Data System, odd semester*

Tabel
Table 4.1.9

Jumlah Sekolah, Guru, dan Murid Madrasah Aliyah (MA) di Bawah Kementerian Agama Menurut Kecamatan di Kabupaten Tegal, 2019/2020 dan 2020/2021
Number of Schools, Teachers, and Pupils in Madrasah Aliyah (MA) Under the Ministry of Religious Affairs by Subdistrict in Tegal Regency, 2019/2020 dan 2020/2021

Kecamatan Subdistrict	Sekolah/Schools					
	Negeri/Public		Swasta/Private		Jumlah/Total	
	2019/2020	2020/2021*	2019/2020	2020/2021*	2019/2020	2020/2021*
(1)	(2)	(3)	(4)	(5)	(6)	(7)
010. Margasari	-	-	3	3	3	3
020. Bumijawa	-	-	1	1	1	1
030. Bojong	-	-	-	-	-	-
040. Balapulang	-	-	5	5	5	5
050. Pagerbarang	1	1	-	-	1	1
060. Lebaksiu	1	1	2	2	3	3
070. Jatinegara	-	-	1	1	1	1
080. Kedungbanteng	-	-	-	-	-	-
090. Pangkah	-	-	2	2	2	2
100. Slawi	-	-	-	-	-	-
110. Dukuwaru	-	-	-	-	-	-
120. Adiwerna	-	-	1	1	1	1
130. Dukuhturi	-	-	-	-	-	-
140. Talang	-	-	-	-	-	-
150. Tarub	-	-	-	-	-	-
160. Kramat	-	-	-	-	-	-
170. Suradadi	-	-	-	-	-	-
180. Warureja	-	-	-	-	-	-
Kabupaten Tegal	2	2	15	15	17	17

Lanjutan Tabel/Continued Table 4.1.9

Kecamatan Subdistrict	Guru ¹ /Teachers ¹					
	Negeri/Public		Swasta/Private		Jumlah/Total	
	2019/2020	2020/2021*	2019/2020	2020/2021*	2019/2020	2020/2021*
(1)	(8)	(9)	(10)	(11)	(12)	(13)
010. Margasari	-	-	35	39	35	39
020. Bumijawa	-	-	2	20	2	20
030. Bojong	-	-	-	-	-	-
040. Balapulang	-	-	57	89	57	89
050. Pagerbarang	26	25	-	-	26	25
060. Lebaksiu	89	98	36	46	125	144
070. Jatinegara	-	-	10	12	10	12
080. Kedungbanteng	-	-	-	-	-	-
090. Pangkah	-	-	20	24	20	24
100. Slawi	-	-	-	-	-	-
110. Dukuwaru	-	-	-	-	-	-
120. Adiwerna	-	-	14	22	14	22
130. Dukuhhuri	-	-	-	-	-	-
140. Talang	-	-	-	-	-	-
150. Tarub	-	-	-	-	-	-
160. Kramat	-	-	-	-	-	-
170. Suradadi	-	-	-	-	-	-
180. Warureja	-	-	-	-	-	-
Kabupaten Tegal	115	123	174	252	289	375

Lanjutan Tabel/*Continued Table* 4.1.9

Kecamatan Subdistrict	Murid/Pupils					
	Negeri/Public		Swasta/Private		Jumlah/Total	
	2019/2020	2020/2021*	2019/2020	2020/2021*	2019/2020	2020/2021*
(1)	(14)	(15)	(16)	(17)	(18)	(19)
010. Margasari	-	-	314	320	314	320
020. Bumijawa	-	-	48	109	48	109
030. Bojong	-	-	-	-	-	-
040. Balapulang	-	-	517	465	517	465
050. Pagerbarang	335	364	-	-	335	364
060. Lebaksiu	1 469	1 462	519	418	1 988	1 880
070. Jatinegara	-	-	102	77	102	77
080. Kedungbanteng	-	-	-	-	-	-
090. Pangkah	-	-	119	94	119	94
100. Slawi	-	-	-	-	-	-
110. Dukuhwaru	-	-	-	-	-	-
120. Adiwerna	-	-	217	168	217	168
130. Dukuhhuri	-	-	-	-	-	-
140. Talang	-	-	-	-	-	-
150. Tarub	-	-	-	-	-	-
160. Kramat	-	-	-	-	-	-
170. Suradadi	-	-	-	-	-	-
180. Warureja	-	-	-	-	-	-
Kabupaten Tegal	1 804	1 826	1 836	1 651	3 640	3 477

Catatan/Note: * Angka sementara

Sumber/Source: - Tahun 2019/2020 sumber dari Kementerian Agama, EMIS, data semester ganjil/ Ministry of Religious Affairs, EMIS, odd semester

- Tahun 2020/2021 sumber dari Kanwil Kementerian Agama Kabupaten Tegal

Tabel
Table 4.1.10

Jumlah Desa¹/Kelurahan yang Memiliki Fasilitas Sekolah Menurut Kecamatan dan Tingkat Pendidikan di Kabupaten Tegal, 2018– 2020
Number of Villages¹/Kelurahan Having Educational Facilities by Subdistrict and Educational Level in Tegal Regency, 2018– 2020

Kecamatan Subdistrict	SD Primary School		
	2018	2019	2020
(1)	(2)	(3)	(4)
010. Margasari	13	13	13
020. Bumijawa	18	18	18
030. Bojong	17	17	17
040. Balapulang	20	20	20
050. Pagerbarang	13	13	13
060. Lebaksiu	15	15	15
070. Jatinegara	17	17	17
080. Kedungbanteng	10	10	10
090. Pangkah	23	23	23
100. Slawi	10	10	10
110. Dukuwaru	10	10	10
120. Adiwerna	21	21	21
130. Dukuhturi	18	18	18
140. Talang	19	19	19
150. Tarub	20	20	20
160. Kramat	20	20	20
170. Suradadi	11	11	11
180. Warureja	12	12	12
Kabupaten Tegal	287	287	287

Lanjutan Tabel/*Continued Table* 4.1.10

Kecamatan Subdistrict	SMP Junior High School		
	2018	2019	2020
(1)	(5)	(6)	(7)
010. Margasari	10	9	10
020. Bumijawa	12	11	12
030. Bojong	5	6	6
040. Balapulang	13	13	13
050. Pagerbarang	5	5	5
060. Lebaksiu	9	9	9
070. Jatinegara	10	11	11
080. Kedungbanteng	3	3	3
090. Pangkah	11	11	13
100. Slawi	5	6	6
110. Dukuhwaru	6	5	5
120. Adiwerna	7	9	9
130. Dukuhhuri	9	9	9
140. Talang	10	10	10
150. Tarub	5	5	5
160. Kramat	5	5	5
170. Suradadi	8	8	8
180. Warureja	6	6	6
Kabupaten Tegal	139	141	145

Lanjutan Tabel/*Continued Table* 4.1.10

Kecamatan Subdistrict	SMA Senior High School		
	2018	2019	2020
(1)	(8)	(9)	(10)
010. Margasari	4	4	4
020. Bumijawa	-	-	1
030. Bojong	1	1	1
040. Balapulang	5	5	5
050. Pagerbarang	1	1	1
060. Lebaksiu	5	5	5
070. Jatinegara	2	2	3
080. Kedungbanteng	-	-	-
090. Pangkah	2	3	3
100. Slawi	5	5	5
110. Dukuwaru	2	1	1
120. Adiwerna	3	3	3
130. Dukuhturi	-	-	-
140. Talang	1	1	1
150. Tarub	2	2	2
160. Kramat	1	1	1
170. Suradadi	1	1	1
180. Warureja	2	2	2
Kabupaten Tegal	37	37	39

Lanjutan Tabel/*Continued Table* 4.1.10

Kecamatan Subdistrict	SMK Vocational School		
	2018	2019	2020
(1)	(11)	(12)	(13)
010. Margasari	2	2	2
020. Bumijawa	3	3	3
030. Bojong	2	2	3
040. Balapulang	1	1	1
050. Pagerbarang	1	-	-
060. Lebaksiu	6	6	6
070. Jatinegara	2	3	3
080. Kedungbanteng	1	1	1
090. Pangkah	3	4	4
100. Slawi	6	6	6
110. Dukuhwaru	2	3	3
120. Adiwerna	6	5	5
130. Dukuhturi	6	6	5
140. Talang	3	4	4
150. Tarub	2	2	2
160. Kramat	2	4	4
170. Suradadi	2	2	2
180. Warureja	1	1	1
Kabupaten Tegal	51	55	55

Lanjutan Tabel/Continued Table 4.1.10

Kecamatan Subdistrict	Perguruan Tinggi University		
	2018	2019	2020
(1)	(14)	(15)	(16)
010. Margasari	-	-	-
020. Bumijawa	-	-	-
030. Bojong	-	-	-
040. Balapulang	-	-	-
050. Pagerbarang	-	-	-
060. Lebaksiu	-	1	1
070. Jatinegara	-	-	-
080. Kedungbanteng	-	-	-
090. Pangkah	-	-	-
100. Slawi	2	3	3
110. Dukuhwaru	1	2	2
120. Adiwerna	-	-	-
130. Dukuhhuri	-	-	-
140. Talang	1	1	1
150. Tarub	-	-	-
160. Kramat	-	-	-
170. Suradadi	-	-	-
180. Warureja	-	-	-
Kabupaten Tegal	4	7	7

Catatan/Note: ¹ Desa pada tabel ini termasuk Unit Permukiman Transmigrasi (UPT) yang masih dibina oleh kementerian terkait dan nagari di Provinsi Sumatera Barat/Villages in this table include Transmigration Settlement Unit which is still fostered by the relevant ministries and the nagari in the Province of Sumatera Barat

Sumber/Source: BPS, Pendataan Potensi Desa (Podes)/ BPS-Statistics Indonesia, Village Potential Data Collection

Tabel
Table 4.1.11**Angka Partisipasi Murni (APM) dan Angka Partisipasi Kasar (APK) Menurut Jenjang Pendidikan di Kabupaten Tegal, 2018 dan 2019**
Net Participation Rates and Gross Participation Rates by Educational Level in Tegal Regency, 2018 and 2019

Jenjang Pendidikan Educational Level	Angka Partisipasi Murni (APM) Net Participation Rates		Angka Partisipasi Kasar (APK) Gross Participation Rates	
	2019	2020	2019	2020
(1)	(2)	(3)	(4)	(5)
SD/MI/Sederajat Primary School	98,69	99,23	104,34	102,84
SMP/MTs/ Sederajat Lower Secondary School	77,46	77,86	86,33	87,52
SMA/SMK/MA/Sederajat Upper Secondary School	53,80	53,71	81,00	80,26

Catatan/Note:

Sumber/Source: BPS, Survei Sosial Ekonomi Nasional (Susenas)/BPS-Statistics Indonesia, National Socioeconomic Survey

Tabel 4.1.12 **Persentase Penduduk Berumur 15 Tahun ke Atas yang Melek Huruf Menurut Kelompok Umur di Kabupaten Tegal, 2019-2020**
Percentage of Literate People Aged 15 Years and Over by Age Group in Tegal Regency, 2019-2020

Kelompok Umur Age Group	2019	2020
(1)	(2)	(3)
15–19	100,00	100,00
20–24	99,88	100,00
25–29	100,00	100,00
30–34	100,00	99,66
35–39	99,32	100,00
40–44	98,91	98,70
45–49	95,63	97,95
50+	80,13	82,33
<i>Jumlah/Total</i>		
15–24	99,94	100,00
15–44	99,71	99,76
15+	93,28	94,09
45+	83,38	85,54

Catatan/Note:

Sumber/Source: BPS, Survei Sosial Ekonomi Nasional (Susenas)/BPS-Statistics Indonesia, National Socioeconomic Survey

Tabel
Table 4.1.13**Banyaknya Mahasiswa Sekolah Tinggi Agama Islam (STAI) Bakti Negara Slawi Dirinci Menurut Jurusan Tahun Ajaran 2019/2020**
Number of Islamic High School Students (STAI) Bakti Negara Slawi by Department in Tegal Regency, Academic Year 2019/2020

Jurusan Department	Jumlah Mahasiswa/Number of Students		Jumlah Total
	Laki-laki Male	Perempuan Female	
(1)	(2)	(3)	(4)
1. Pendidikan Agama Islam	212	319	531
2. Pendidikan Islam Anak Usia Dini	0	46	46
3. Pendidikan Guru Madrasah Ibtidaiyah	10	22	32
4. Bimbingan dan Konseling Islam	10	13	23
5. Hukum Keluarga Islam	33	14	47
6. Ilmu Al-Qur'an dan Tafsir	13	10	23
7. Ekonomi Islam	26	40	66
8. Perbankan Syariah	7	17	24
2019/2020	311	481	792

Catatan/Note:

Sumber/Source: Sekolah Tinggi Agama Islam (STAI) Bakti Negara Slawi

Tabel 4.1.14 Banyaknya Wisudawan Sekolah Tinggi Agama Islam (STAI) Bakti Negara Slawi Dirinci Menurut Jurusan Tahun Ajaran 2019/2020
Number of Islamic High School Graduates (STAI) Bakti Negara Slawi by Department in Tegal Regency, Academic Year 2019/2020

Jurusan Department	Jumlah Mahasiswa/Number of Students		Jumlah Total
	Laki-laki Male	Perempuan Female	
(1)	(2)	(3)	(4)
1. Pendidikan Agama Islam	47	67	114
2. Pendidikan Islam Anak Usia Dini	0	16	16
3. Hukum Keluarga Islam	9	2	11
4. Ekonomi Syariah	3	9	12
5. Perbankan Syariah	0	4	4
2019/2020	59	98	157

Catatan/Note:

Sumber/Source: Sekolah Tinggi Agama Islam (STAI) Bakti Negara Slawi

Tabel
Table 4.1.15

**Banyaknya Wisudawan Prodi D-III Kebidanan STIKES
Bhakti Mandala Husada Slawi Dirinci Menurut Jenis
Kelamin Tahun Angkatan 2020**
*Number of Graduates Prodi III Midwifery STIKES Bhakti
Mandala Husada Slawi by Gender and Program, 2020*

Program Program	Jumlah Mahasiswa/Number of Students		Jumlah Total
	Laki-laki Male	Perempuan Female	
(1)	(2)	(3)	(4)
Program Reguler			
Tahun 2020	-	37	37
Tahun 2019	-	42	42
Tahun 2018	-	29	29
Tahun 2017	-	69	69
Tahun 2016	-	87	87
Tahun 2015	-	73	73
Tahun 2014	-	92	92
Tahun 2013	-	83	83
Tahun 2012	-	96	96
Tahun 2011	-	103	103

Catatan/Note:

Sumber/Source: Sekolah Tinggi Ilmu Kesehatan Bhakti Mandala Husada (STIKES Bhamada) Slawi

Tabel
Table 4.1.16

**Banyaknya Wisudawan Prodi D-III Keperawatan STIKES
Bhakti Mandala Husada Slawi Dirinci Menurut Jenis
Kelamin dan Program, 2020**
*Number of Nursing Graduates Prodi DIII STIKES Bhakti
Mandala Husada Slawi by Gender and Program, 2020*

Program Program	Jumlah Mahasiswa/Number of Students		Jumlah Total
	Laki-laki Male	Perempuan Female	
(1)	(2)	(3)	(4)
Program Reguler			
Tahun 2020	24	114	138
Tahun 2019	21	71	92
Tahun 2018	20	81	101
Tahun 2017	21	50	71
Tahun 2016	26	35	61
Tahun 2015	18	29	47
Tahun 2014	39	38	77
Program Khusus			
Tahun 2020	-	-	-
Tahun 2019	3	7	10
Tahun 2018	-	-	-
Tahun 2017	-	-	-
Tahun 2016	-	-	-
Tahun 2015	-	-	-
Tahun 2014	-	-	-

Catatan/Note:

Sumber/Source: Sekolah Tinggi Ilmu Kesehatan Bhakti Mandala Husada (STIKES Bhamada) Slawi

Tabel
Table 4.1.17**Banyaknya Wisudawan Prodi S1 Keperawatan STIKES
Bhakti Mandala Husada Slawi Dirinci Menurut Jenis
Kelamin dan Program, 2020**
*Number of Graduates Prodi S1 Nursing STIKES Bhakti
Mandala Husada Slawi by Gender and Program, 2020*

Program Program	Jumlah Mahasiswa/Number of Students		Jumlah Total
	Laki-laki Male	Perempuan Female	
(1)	(2)	(3)	(4)
Program Reguler			
Tahun 2020	20	75	95
Tahun 2019	16	43	59
Tahun 2018	21	45	66
Tahun 2017	24	41	65
Tahun 2016	19	23	42
Tahun 2015	40	35	75
Tahun 2014	45	50	95
Program Khusus			
Tahun 2020	-	-	-
Tahun 2019	-	-	-
Tahun 2018	-	-	-
Tahun 2017	-	-	-
Tahun 2016	-	-	-
Tahun 2015	-	-	-
Tahun 2014	18	29	47

Catatan/Note:

Sumber/Source: Sekolah Tinggi Ilmu Kesehatan Bhakti Mandala Husada (STIKES Bhamada) Slawi

Tabel 4.1.18 Banyaknya Wisudawan Prodi S1 Farmasi STIKES Bhakti Mandala Husada Slawi Dirinci Menurut Jenis Kelamin dan Program, 2020
Number of Graduates Prodi S1 Farmasi STIKES Bhakti Mandala Husada Slawi by Gender and Program, 2020

Program Program	Jumlah Mahasiswa/Number of Students		Jumlah Total
	Laki-laki Male	Perempuan Female	
(1)	(2)	(3)	(4)
Program Reguler			
Tahun 2020	11	69	80
Tahun 2019	11	51	62
Tahun 2018	8	45	53
Tahun 2017	7	43	50

Catatan/Note:

Sumber/Source: Sekolah Tinggi Ilmu Kesehatan Bhakti Mandala Husada (STIKES Bhamada) Slawi

Tabel
Table 4.1.19

Banyaknya Wisudawan Prodi D-IV Keselamatan dan Kesehatan Kerja (K3) STIKES Bhakti Mandala Husada Slawi Dirinci Menurut Jenis Kelamin, 2020
Number of Graduates Prodi D-IV Occupational Health and Safety STIKES Bhakti Mandala Husada Slawi by Gender, 2020

Program Program	Jumlah Mahasiswa/Number of Students		Jumlah Total
	Laki-laki Male	Perempuan Female	
(1)	(2)	(3)	(4)
Program Reguler			
Tahun 2020	8	10	18

Catatan/Note:

Sumber/Source: Sekolah Tinggi Ilmu Kesehatan Bhakti Mandala Husada (STIKES Bhamada) Slawi

Tabel
Table 4.1.20

Banyaknya Mahasiswa STIKES Bhakti Mandala Husada Slawi Dirinci Menurut Program, Tingkat, Jurusan dan Jenis Kelamin, 2020
Number of Students STIKES Bhakti Mandala Husada Slawi by Program, Level, Subject and Gender, 2020

Program Program	Jumlah Mahasiswa/Number of Students		Jumlah Total
	Laki-laki Male	Perempuan Female	
(1)	(2)	(3)	(4)
Program Reguler	D-III Keperawatan		
Tingkat I	27	74	101
Tingkat II	16	86	102
Tingkat III	20	80	100
	D-III Kebidanan		
Tingkat I	-	19	19
Tingkat II	-	33	33
Tingkat III	-	43	43
	S-1 Keperawatan		
Tingkat I	20	79	99
Tingkat II	23	83	106
Tingkat III	18	82	100
Tingkat IV	15	86	101
	Profesi Ners		
Tingkat I	28	93	121
Tingkat II	-	-	-

Lanjutan Tabel/*Continued Table* 4.1.20

Program Program	Jumlah Mahasiswa/ <i>Number of Students</i>		Jumlah Total
	Laki-laki Male	Perempuan Female	
(1)	(2)	(3)	(4)
S1 Farmasi			
Tingkat I	17	91	108
Tingkat II	10	88	98
Tingkat III	10	80	90
Tingkat IV	6	92	98
D-IV Keselamatan dan Kesehatan Kerja			
Tingkat I	3	3	6
Tingkat II	8	3	11
Tingkat III	13	11	24
Tingkat IV	8	13	21
Transfer	S1 Keperawatan		
Tingkat I	-	-	-
Tingkat II	-	-	-
Jumlah	242	1 139	1 381

Catatan/*Note*:Sumber/*Source*: Sekolah Tinggi Ilmu Kesehatan Bhakti Mandala Husada (STIKES Bhamada) Slawi

Tabel
Table 4.1.21**Banyaknya Mahasiswa Sekolah Tinggi Keguruan dan Ilmu Pendidikan Nahdlatul Ulama (STKIP NU) Kabupaten Tegal Menurut Jurusan Tahun Ajaran 2019/2020**
Number of Students of STKIP NU in Tegal Regency According to the Department of Academic Year 2019/2020

Jurusan Department	Jumlah Mahasiswa/Number of Students		Jumlah Total
	Laki-laki Male	Perempuan Female	
(1)	(2)	(3)	(4)
Informatika	35	21	56
Bimbingan dan Konseling	15	13	28
Ekonomi	9	17	26
2019/2020	59	51	110
2018/2019	63	55	118

Catatan/Note:

Sumber/Source: Sekolah Tinggi Keguruan dan Ilmu Pendidikan Nahdlatul Ulama (STKIP NU) Kabupaten Tegal

Tabel
Table 4.1.22**Banyaknya Mahasiswa Sekolah Tinggi Ilmu Ekonomi
Syariah (STIES) Putera Bangsa Tegal Menurut Jurusan,
2020**
**Number of Students of STIES Putera Bangsa Tegal According
to the Department, 2020**

Jurusan Department	Jumlah Mahasiswa/Number of Students		Jumlah Total
	Laki-laki Male	Perempuan Female	
(1)	(2)	(3)	(4)
1. Akuntansi Syariah	6	48	54
2. Manajemen Bisnis Syariah	44	65	109
Jumlah/Total	50	113	163

Catatan/Note:

Sumber/Source: Sekolah Tinggi Ilmu Ekonomi Syariah (STIES) Putera Bangsa Tegal

Tabel 4.1.23 Banyaknya Mahasiswa Sekolah Tinggi Kesehatan (STIKES) Muhammadiyah Tegal Menurut Jurusan, 2020
Number of Students of STIKES Muhammadiyah Tegal According to the Department of Academic, 2020

Jurusan Department	Jumlah Mahasiswa/Number of Students		Jumlah Total
	Laki-laki Male	Perempuan Female	
(1)	(2)	(3)	(4)
1. S1 Farmasi	2	6	8
2020	2	6	8
2019	-	2	2
2018	-	1	1

Catatan/Note:

Sumber/Source: Sekolah Tinggi Kesehatan (STIKES) Muhammadiyah Tegal

4.2 KESEHATAN HEALTH

Tabel 4.2.1 **Jumlah Desa¹/Kelurahan Yang Memiliki Sarana Kesehatan Menurut Kecamatan di Kabupaten Tegal, 2018–2020**
Table 4.2.1 **Number of Villages¹/Kelurahan Having Health Facilities by Subdistrict in Tegal Regency, 2018–2020**

Kecamatan Subdistrict	Rumah Sakit Hospital		
	2018	2019	2020
(1)	(2)	(3)	(4)
010. Margasari	-	-	-
020. Bumijawa	-	-	-
030. Bojong	-	-	-
040. Balapulang	-	-	-
050. Pagerbarang	-	-	-
060. Lebaksiu	-	1	1
070. Jatinegara	-	-	-
080. Kedungbanteng	-	-	-
090. Pangkah	-	-	-
100. Slawi	3	2	2
110. Dukuhwaru	-	-	-
120. Adiwerna	1	1	1
130. Dukuhturi	1	1	1
140. Talang	-	-	-
150. Tarub	-	-	-
160. Kramat	1	2	2
170. Suradadi	1	1	1
180. Warureja	-	-	-
Kabupaten Tegal	7	8	8

Lanjutan Tabel/*Continued Table* 4.2.1

Kecamatan <i>Subdistrict</i>	Rumah Sakit Bersalin <i>Maternity Hospital</i>		
	2018	2019	2020
(1)	(5)	(6)	(7)
010. Margasari	-	-	-
020. Bumijawa	-	-	-
030. Bojong	-	-	-
040. Balapulang	-	-	-
050. Pagerbarang	-	-	-
060. Lebaksiu	-	-	1
070. Jatinegara	-	-	-
080. Kedungbanteng	-	-	-
090. Pangkah	-	-	-
100. Slawi	-	-	2
110. Dukuhwaru	2	-	-
120. Adiwerna	1	-	1
130. Dukuhturi	-	-	1
140. Talang	-	-	-
150. Tarub	-	-	-
160. Kramat	2	-	2
170. Suradadi	-	-	1
180. Warureja	-	-	-
Kabupaten Tegal	5	-	8

Lanjutan Tabel/*Continued Table 4.2.1*

Kecamatan <i>Subdistrict</i>	Poliklinik <i>Polyclinic</i>		
	2018	2019	2020
(1)	(8)	(9)	(10)
010. Margasari	3	1	1
020. Bumijawa	2	3	3
030. Bojong	-	-	-
040. Balapulang	5	2	3
050. Pagerbarang	1	-	-
060. Lebaksiu	4	1	1
070. Jatinegara	3	3	3
080. Kedungbanteng	-	-	1
090. Pangkah	7	4	4
100. Slawi	5	6	6
110. Dukuhwaru	-	2	2
120. Adiwerna	5	4	5
130. Dukuhturi	1	5	5
140. Talang	3	1	1
150. Tarub	5	2	3
160. Kramat	3	5	5
170. Suradadi	3	-	1
180. Warureja	6	-	-
Kabupaten Tegal	56	39	44

Lanjutan Tabel/Continued Table 4.2.1

Kecamatan Subdistrict	Puskesmas Public Health Center		
	2018	2019	2020
(1)	(11)	(12)	(13)
010. Margasari	2	2	2
020. Bumijawa	1	1	1
030. Bojong	2	2	3
040. Balapulang	3	2	2
050. Pagerbarang	1	1	1
060. Lebaksiu	2	2	2
070. Jatinegara	2	1	1
080. Kedungbanteng	1	1	1
090. Pangkah	2	2	2
100. Slawi	2	1	1
110. Dukuwaru	1	1	1
120. Adiwerna	2	3	3
130. Dukuhturi	3	2	2
140. Talang	2	2	2
150. Tarub	2	2	2
160. Kramat	2	2	2
170. Suradadi	2	1	2
180. Warureja	1	1	1
Kabupaten Tegal	33	29	31

Lanjutan Tabel/Continued Table 4.2.1

Kecamatan Subdistrict	Puskesmas Pembantu Subsidiary of Public Health Center		
	2018	2019	2020
(1)	(14)	(15)	(16)
010. Margasari	4	5	5
020. Bumijawa	3	3	3
030. Bojong	3	2	2
040. Balapulng	7	6	6
050. Pagerbarang	3	3	3
060. Lebaksu	5	4	5
070. Jatinegara	4	3	3
080. Kedungbanteng	3	3	3
090. Pangkah	3	3	3
100. Slawi	2	1	1
110. Dukuhwaru	3	3	3
120. Adiwerna	3	2	2
130. Dukuhturi	2	3	3
140. Talang	4	4	4
150. Tarub	2	2	2
160. Kramat	2	2	2
170. Suradadi	4	4	4
180. Warureja	3	3	3
Kabupaten Tegal	60	56	57

Lanjutan Tabel/Continued Table 4.2.1

Kecamatan Subdistrict	Apotek Pharmacy		
	2018	2019	2020
(1)	(17)	(18)	(19)
010. Margasari	2	4	5
020. Bumijawa	2	2	2
030. Bojong	1	2	2
040. Balapulang	3	5	6
050. Pagerbarang	2	2	2
060. Lebaksiu	4	3	3
070. Jatinegara	2	3	3
080. Kedungbanteng	1	3	2
090. Pangkah	12	10	10
100. Slawi	9	9	9
110. Dukuwaru	2	1	1
120. Adiwerna	12	11	11
130. Dukuhturi	8	9	9
140. Talang	9	10	10
150. Tarub	6	6	7
160. Kramat	8	10	10
170. Suradadi	2	2	4
180. Warureja	3	2	2
Kabupaten Tegal	88	94	98

Catatan/Note: ¹ Desa pada tabel ini termasuk Unit Permukiman Transmigrasi (UPT) yang masih dibina oleh kementerian terkait dan nagari di Provinsi Sumatera Barat/Villages in this table include Transmigration Settlement Unit which is still fostered by the relevant ministries and the nagari in the Province of Sumatera Barat

Sumber/Source: BPS, Pendataan Potensi Desa (Podes)/BPS-Statistics Indonesia, Village Potential Data Collecting

Tabel
Table 4.2.2**Jumlah Tenaga Kesehatan Menurut Kecamatan di
Kabupaten Tegal, 2020**
**Number of Health Human Resources by Subdistrict in Tegal
Regency 2020**

Kecamatan Subdistrict	Dokter ¹ Doctor ¹	Dokter Gigi ² Dentist ²	Perawat Nurse	Bidan Midwife	Tenaga kefarmasian Pharmacist
(1)	(2)	(3)	(4)	(5)	(6)
010. Margasari	7	0	31	44	4
020. Bumijawa	4	1	22	38	3
030. Bojong	5	1	14	49	2
040. Balapulang	5	0	32	50	5
050. Pagerbarang	2	1	10	23	1
060. Lebaksiu	4	2	23	56	4
070. Jatinegara	3	0	18	28	2
080. Kedungbanteng	2	1	14	30	2
090. Pangkah	4	2	20	58	5
100. Slawi	28	4	108	45	18
110. Dukuwaru	3	1	9	34	1
120. Adiwerna	4	2	21	61	3
130. Dukuhturi	3	2	17	55	3
140. Talang	4	2	17	52	5
150. Tarub	6	2	25	59	3
160. Kramat	5	2	11	61	3
170. Suradadi	16	4	30	50	4
180. Warureja	2	1	16	32	3
Kabupaten Tegal	107	28	438	825	71

Lanjutan Tabel/Continued Table 4.2.2

Kecamatan Subdistrict	Tenaga Kesehatan Masyarakat Public Health worker	Tenaga Kesehatan Lingkungan Enviromental Health Worker	Tenaga Gizi Nutritionist	Ahli Teknologi Laboratorium Medik Medical Laboratory Technician
(1)	(7)	(8)	(9)	(10)
010. Margasari	2	3	4	3
020. Bumijawa	2	1	2	0
030. Bojong	6	3	2	3
040. Balapulang	3	2	4	2
050. Pagerbarang	1	1	1	2
060. Lebaksiu	4	4	3	2
070. Jatinegara	1	2	1	2
080. Kedungbanteng	2	2	2	2
090. Pangkah	2	3	4	2
100. Slawi	5	1	2	2
110. Dukuhwaru	1	1	2	2
120. Adiwerna	1	3	2	2
130. Dukuhhuri	4	3	2	3
140. Talang	3	3	2	2
150. Tarub	2	3	2	3
160. Kramat	3	3	3	3
170. Suradadi	3	3	5	4
180. Warureja	1	2	2	2
Kabupaten Tegal	46	43	45	41

Catatan/Note: ¹ Dokter dalam tabel ini termasuk dokter spesialis (selain spesialis gigi) dan dokter umum/Doctor in this table include medical specialist (exclude dentist specialist) and general practitioner

² Dokter gigi dalam tabel ini termasuk dokter spesialis gigi dan dokter gigi/Doctor in this table include dentist dan dentist specialist

³ Tenaga kesehatan yang dimaksud adalah tenaga kesehatan yang bertugas di puskesmas, RSUD Soeselo, dan RSUD Suradadi

Sumber/Source: Dinas Kesehatan Kabupaten Tegal

Tabel
Table 4.2.3

Jumlah Rumah Sakit Umum, Rumah Sakit Khusus, Rumah Sakit/Rumah Bersalin, Puskesmas, Klinik/Balai Kesehatan, Posyandu, dan Polindes Menurut Kecamatan, 2018 - 2020
Number of General Hospital, Special Hospital, Maternity Hospital and Public Health Center, Medical Clinic, Integrated Service Post, Village maternity Cottage by Subdistrict, 2018 - 2020

Kecamatan Subdistrict	Rumah Sakit Umum General Hospital			Rumah Sakit Khusus Special Hospital		
	2018	2019	2020	2018	2019	2020
(1)	(2)	(3)	(4)	(5)	(6)	(7)
010. Margasari	-	-	-	-	-	-
020. Bumijawa	-	-	-	-	-	-
030. Bojong	-	-	-	-	-	-
040. Balapulang	-	-	-	-	-	-
050. Pagerbarang	-	-	-	-	-	-
060. Lebaksiu	-	1	1	-	-	-
070. Jatinegara	-	-	-	-	-	-
080. Kedungbanteng	-	-	-	-	-	-
090. Pangkah	-	-	-	-	-	-
100. Slawi	2	3	3	-	-	-
110. Dukuhwaru	-	-	-	-	-	-
120. Adiwerna	1	1	1	-	-	-
130. Dukuhturi	1	1	1	-	-	-
140. Talang	-	-	-	-	-	-
150. Tarub	-	-	-	-	-	-
160. Kramat	1	1	1	1	1	1
170. Suradadi	1	1	1	-	-	-
180. Warureja	-	-	-	-	-	-
Kabupaten Tegal	6	8	8	1	1	1

Lanjutan Tabel/Continued Table 4.2.3

Kecamatan Subdistrict	Rumah Sakit Bersalin/ Rumah Bersalin Maternity Hospital			Puskesmas Public Health Center		
	2018	2019	2020	2018	2019	2020
(1)	(8)	(9)	(10)	(11)	(12)	(13)
010. Margasari	-	-	-	2	2	2
020. Bumijawa	-	-	-	1	1	1
030. Bojong	-	-	-	2	2	2
040. Balapulang	-	-	-	2	2	2
050. Pagerbarang	-	-	-	1	1	1
060. Lebaksiu	-	-	-	2	2	2
070. Jatinegara	-	-	-	1	1	1
080. Kedungbanteng	-	-	-	1	1	1
090. Pangkah	-	-	-	2	2	2
100. Slawi	-	-	-	1	1	1
110. Dukuwaru	-	-	-	1	1	1
120. Adiwerna	-	-	-	2	2	2
130. Dukuhturi	-	-	-	2	2	2
140. Talang	-	-	-	2	2	2
150. Tarub	-	-	-	2	2	2
160. Kramat	-	-	-	2	2	2
170. Suradadi	-	-	-	2	2	2
180. Warureja	-	-	-	1	1	1
Kabupaten Tegal	-	-	-	29	29	29

Lanjutan Tabel/*Continued Table* 4.2.3

Kecamatan Subdistrict	Klinik/Balai Kesehatan Medical Clinic			Posyandu Integrated Service Post			Polindes Village Maternity Cottage		
	2018	2019	2020	2018	2019	2020	2018	2019	2020
(1)	(14)	(15)	(16)	(17)	(18)	(19)	(20)	(21)	(22)
010. Margasari	-	1	1	87	87	87	-	-	-
020. Bumijawa	-	1	1	102	102	102	-	-	-
030. Bojong	1	1	1	89	89	89	-	-	-
040. Balapulang	5	3	3	109	109	109	-	-	-
050. Pagerbarang	-	1	-	54	54	54	-	-	-
060. Lebaksiu	1	2	2	92	92	92	-	-	-
070. Jatinegara	2	3	3	92	92	92	-	-	-
080. Kedungbanteng	1	1	2	56	56	56	-	-	-
090. Pangkah	2	2	3	101	101	101	-	-	-
100. Slawi	5	9	7	70	70	70	-	-	-
110. Dukuwaru	1	2	2	67	67	67	-	-	-
120. Adiwerna	6	7	6	118	118	118	-	-	-
130. Dukuhturi	3	3	3	98	98	98	-	-	-
140. Talang	3	3	3	78	78	78	-	-	-
150. Tarub	-	-	-	91	91	91	-	-	-
160. Kramat	2	2	2	89	89	89	-	-	-
170. Suradadi	1	2	1	82	82	82	-	-	-
180. Warureja	-	-	-	43	43	43	-	-	-
Kabupaten Tegal	33	43	40	1 518	1 518	1 518	-	-	-

Catatan/*Note*:Sumber/*Source*: Dinas Kesehatan Kabupaten Tegal

Tabel
Table 4.2.4**Jumlah Kasus HIV/AIDS, IMS, DBD, Diare, TB, dan Malaria Menurut Kecamatan di Kabupaten Tegal, 2020**
Number of Cases of HIV/AIDS, Sexually Transmitted Infection, Dengue Fever, Diarrhea, Tuberculosis (TB) and Malaria by Subdistrict in Tegal Regency, 2020

Kecamatan Subdistrict	HIV/AIDS HIV/AIDS	IMS Sexually Transmitted Infection	DBD Dengue Fever	Diare Diarrhea	TB Tuberculosis	Malaria Malaria
(1)	(2)	(3)	(4)	(5)	(6)	(7)
010. Margasari			32	1 481	135	-
020. Bumijawa			2	1 985	80	2
030. Bojong			5	1 840	92	-
040. Balapulang			30	2 071	152	-
050. Pagerbarang			11	496	46	-
060. Lebaksiu			42	1 659	87	-
070. Jatinegara			5	1 311	42	-
080. Kedungbanteng			9	1 402	43	-
090. Pangkah			35	1 984	142	1
100. Slawi			26	734	635	-
110. Dukuwaru			10	1 252	33	-
120. Adiwerna			24	1 453	415	-
130. Dukuhturi			20	1 487	81	-
140. Talang			16	3 169	77	-
150. Tarub			16	1 567	38	-
160. Kramat			51	2 682	296	-
170. Suradadi			30	1 632	249	-
180. Warureja			7	2 166	47	-
2020	586	-	371	30 371	2 690	3
2019	162	19	370	38 827	3 664	8
2018	160	-	77	36 050	3 329	15

Catatan/Note:

Sumber/Source: Dinas Kesehatan Kabupaten Tegal

Tabel
Table 4.2.5**Jumlah Bayi Lahir, Bayi Berat Badan Lahir Rendah (BBLR), dan Bayi Bergizi Buruk di Kabupaten Tegal, 2020**
Number of Births, Babies with Low Birth Weights (LBW), and Malnutrition Cases in Tegal Regency, 2020

Kecamatan Subdistrict	Bayi Lahir (Hidup)	BBLR	Gizi Buruk (balita)
(1)	(2)	(3)	(4)
010. Margasari	1 990	131	25
020. Bumijawa	1 887	122	10
030. Bojong	1 549	79	16
040. Balapulang	1 550	85	6
050. Pagerbarang	1 020	48	1
060. Lebaksiu	1 645	71	18
070. Jatinegara	988	74	11
080. Kedungbanteng	747	31	6
090. Pangkah	1 838	100	11
100. Slawi	1 195	48	2
110. Dukuwaru	1 002	65	0
120. Adiwerna	2 231	73	6
130. Dukuhturi	1 558	61	23
140. Talang	1 877	78	7
150. Tarub	1 378	50	1
160. Kramat	1 765	55	4
170. Suradadi	1 567	53	23
180. Warureja	1 129	28	7
Kabupaten Tegal	26 916	1 252	177

Catatan/Note:

Sumber/Source: Dinas Kesehatan Kabupaten Tegal

4.3 AGAMA DAN SOSIAL LAINNYA RELIGION AND OTHER SOCIAL AFFAIRS

Tabel 4.3.1 Jumlah Penduduk Menurut Kecamatan dan Agama yang Dianut di Kabupaten Tegal, 2020
Population by Subdistrict and Religion in Tegal Regency, 2020

Kecamatan Subdistrict	Islam	Kristen	Katolik Catholic	Hindu	Budha Buddha	Lainnya Others
(1)	(2)	(3)	(4)	(5)	(6)	(7)
010. Margasari	111 922	294	167	1	10	0
020. Bumijawa	99 820	24	0	0	0	0
030. Bojong	76 383	10	1	0	2	0
040. Balapulang	95 920	104	50	1	17	0
050. Pagerbarang	63 835	14	21	1	1	0
060. Lebaksiu	97 626	92	22	0	11	0
070. Jatinegara	62 453	3	0	0	0	0
080. Kedungbanteng	46 254	25	11	16	2	0
090. Pangkah	114 643	326	146	3	12	23
100. Slawi	75 633	1 450	707	209	191	47
110. Dukuwaru	69 537	100	68	4	3	9
120. Adiwerna	131 870	456	314	9	74	84
130. Dukuhturi	99 169	177	116	3	7	6
140. Talang	105 352	120	70	2	12	20
150. Tarub	87 482	14	3	10	2	0
160. Kramat	114 299	1 161	805	29	125	40
170. Suradadi	95 029	29	29	5	6	0
180. Warureja	68 779	40	15	5	1	0
Kabupaten Tegal	1 616 006	4 439	2 545	298	476	229

Catatan/Note: Data Semester II Tahun 2020

Sumber/Source: Dinas Kependudukan dan Pencatatan Sipil Kabupaten Tegal

Tabel
Table 4.3.2**Jumlah Tempat Peribadatan Menurut Kecamatan di Kabupaten Tegal, 2020**
Number of Places of Worship by Subdistrict in Tegal Regency, 2020

Kecamatan Subdistrict	Masjid Mosque	Mushola Pray Room	Gereja Kristen Cristent Church	Gereja Katholik Catholic Church	Pura Temple	Vihara
(1)	(2)	(3)	(4)	(5)	(6)	(7)
010. Margasari	95	285	-	1	-	-
020. Bumijawa	96	79	-	-	-	-
030. Bojong	48	199	-	-	-	-
040. Balapulang	56	152	3	1	-	-
050. Pagerbarang	29	60	-	-	-	-
060. Lebaksiu	64	238	-	-	-	-
070. Jatinegara	49	57	-	-	-	-
080. Kedungbanteng	31	110	-	-	1	-
090. Pangkah	71	98	-	-	-	-
100. Slawi	68	90	8	1	1	1
110. Dukuwaru	39	115	-	-	-	-
120. Adiwerna	85	314	2	1	-	-
130. Dukuhturi	87	24	-	-	-	-
140. Talang	81	210	-	-	-	-
150. Tarub	68	77	-	-	1	-
160. Kramat	84	20	3	1	-	-
170. Suradadi	52	181	-	-	-	-
180. Warureja	33	36	-	-	-	-
2020	1 136	2 345	16	5	3	1
2019	1 265	3 356	7	8	5	1

Catatan/Note:

Sumber/Source: Kanwil Kementerian Agama Kabupaten Tegal

Tabel 4.3.3 Jumlah Desa¹/Kelurahan yang Mengalami Bencana Alam² Menurut Kecamatan di Kabupaten Tegal, 2018–2020
Number of Villages¹/Kelurahan that Had Natural Disaster² by Subdistrict in Tegal Regency, 2018–2020

Kecamatan Subdistrict	Banjir/Flood		
	2018	2019	2020
(1)	(2)	(3)	(4)
010. Margasari	2	2	1
020. Bumijawa	-	-	-
030. Bojong	-	-	-
040. Balapulang	-	-	-
050. Pagerbarang	2	-	-
060. Lebaksiu	-	1	1
070. Jatinegara	1	-	-
080. Kedungbanteng	-	1	1
090. Pangkah	2	2	-
100. Slawi	2	3	4
110. Dukuwaru	2	-	-
120. Adiwerna	9	4	12
130. Dukuhturi	5	7	3
140. Talang	5	7	-
150. Tarub	4	2	1
160. Kramat	3	6	1
170. Suradadi	5	4	3
180. Warureja	4	4	3
Kabupaten Tegal	46	43	30

Lanjutan Tabel/*Continued Table* 4.3.3

Kecamatan Subdistrict	Gempa Bumi/ <i>Earthquake</i>		
	2018	2019	2020
(1)	(5)	(6)	(7)
010. Margasari	-	-	-
020. Bumijawa	-	-	-
030. Bojong	4	-	-
040. Balapulang	1	-	-
050. Pagerbarang	-	-	-
060. Lebaksiu	-	-	-
070. Jatinegara	-	-	-
080. Kedungbanteng	-	-	-
090. Pangkah	-	-	-
100. Slawi	-	-	-
110. Dukuhwaru	-	-	-
120. Adiwerna	-	-	-
130. Dukuhturi	1	-	-
140. Talang	-	-	-
150. Tarub	7	-	-
160. Kramat	-	-	-
170. Suradadi	-	-	-
180. Warureja	-	-	-
Kabupaten Tegal	13	-	-

Lanjutan Tabel/Continued Table 4.3.3

Kecamatan Subdistrict	Tanah Longsor/Landslide		
	2018	2019	2020
(1)	(8)	(9)	(10)
010. Margasari	-	-	-
020. Bumijawa	8	6	2
030. Bojong	4	3	5
040. Balapulang	3	2	4
050. Pagerbarang	3	-	1
060. Lebaksiu	2	1	1
070. Jatinegara	3	1	1
080. Kedungbanteng	2	1	2
090. Pangkah	2	2	-
100. Slawi	1	1	-
110. Dukuwaru	-	1	-
120. Adiwerna	1	-	2
130. Dukuhturi	-	-	-
140. Talang	-	1	1
150. Tarub	-	1	2
160. Kramat	-	1	-
170. Suradadi	1	2	-
180. Warureja	1	-	-
Kabupaten Tegal	31	23	21

Catatan/Note: ¹Desa pada tabel ini termasuk Unit Permukiman Transmigrasi (UPT) yang masih dibina oleh kementerian terkait dan nagari di Provinsi Sumatera Barat/ Villages in this table are included in Transmigration Settlement Unit which is still fostered by the relevant ministries and the nagari in the Province of Sumatera Barat

Sumber/Source: BPS, Pendataan Potensi Desa (Podes)/ BPS-Statistics Indonesia, Village Potential Data Collecting
²Kejadian dalam setahun sebelum tahun pencacahan/ Occurrence in the last one year before the enumeration year

Tabel
Table 4.3.4**Banyaknya Peserta Keluarga Berencana Aktif Menurut Kecamatan dan Alat Kontrasepsi di Kabupaten Tegal, 2020****Number of Active Family Planning Participants by Subdistrict and Contraceptives in Tegal Regency, 2020**

Kecamatan Subdistrict	Jumlah PUS Eligible Couples	Peserta KB Aktif Family Planning Participants			
		IUD	MOW	MOP	IMP
(1)	(2)	(3)	(4)	(5)	(6)
010. Margasari	23 838	759	678	204	3 261
020. Bumijawa	18 943	558	753	161	2 175
030. Bojong	13 026	209	408	30	854
040. Balapulang	14 619	337	423	35	1 139
050. Pagerbarang	13 321	394	613	118	3 104
060. Lebaksiu	12 746	242	371	16	819
070. Jatinegara	12 084	177	360	46	1 429
080. Kedungbanteng	8 291	276	329	13	1 442
090. Pangkah	19 423	887	693	104	2 332
100. Slawi	10 631	558	693	13	849
110. Dukuhwaru	18 748	865	705	55	1 238
120. Adiwerna	18 007	853	520	41	1 116
130. Dukuhturi	15 981	1 009	630	22	807
140. Talang	16 791	636	661	79	1 750
150. Tarub	17 874	712	859	12	843
160. Kramat	17 345	931	830	135	3 174
170. Suradadi	12 971	222	460	56	2 153
180. Warureja	11 252	439	419	23	762
2020	275 891	10 064	10 405	1 163	29 247
2019	302 652	13 095	12 360	1 580	30 610
2018	297 296	13 545	13 151	1 682	32 106

Lanjutan Tabel/Continued Table 4.3.4

Kecamatan Subdistrict	Peserta KB Aktif Family Planning Participants			Jumlah Peserta KB Aktif Total	% PUS Domisili
	Suntikan Injection	Pil Pill	Kondom Condom		
(1)	(7)	(8)	(9)	(10)	(11)
010. Margasari	11 579	1 209	82	17 772	74,55
020. Bumijawa	8 592	344	46	12 629	66,67
030. Bojong	6 017	409	57	7 984	61,29
040. Balapulang	7 365	819	57	10 175	69,60
050. Pagerbarang	5 791	266	71	10 357	77,75
060. Lebaksiu	6 295	390	40	8 173	64,12
070. Jatinegara	5 376	597	63	8 048	66,60
080. Kedungbanteng	3 414	215	10	5 699	68,74
090. Pangkah	9 044	730	80	13 870	71,41
100. Slawi	4 330	384	181	7 008	65,92
110. Dukuhwaru	8 653	949	59	12 524	66,80
120. Adiwerna	7 643	829	170	11 172	62,04
130. Dukuhturi	6 878	1 084	368	10 798	67,57
140. Talang	6 792	1 041	52	11 011	65,58
150. Tarub	8 004	1 004	164	11 598	64,89
160. Kramat	5 655	655	114	11 494	66,27
170. Suradadi	5 528	593	46	9 058	69,83
180. Warureja	5 255	538	61	7 497	66,63
2020	122 211	12 056	1 721	186 867	67,73
2019	126 253	19 547	2 082	205 527	67,91
2018	126 856	14 146	2 063	203 549	68,47

Catatan/Note:

Sumber/Source: Dinas P3AP2 dan Keluarga Berencana Kabupaten Tegal

Tabel
Table 4.3.5**Jumlah Peserta Keluarga Berencana Baru Menurut Kecamatan dan Alat Kontrasepsi di Kabupaten Tegal, 2020**
Number of New Family Planning Participants by Subdistrict and Contraceptives in Tegal Regency, 2020

Kecamatan Subdistrict	PPM PB	Peserta KB Baru New Family Planning Participants			
		IUD	MOW	MOP	IMP
(1)	(2)	(3)	(4)	(5)	(6)
010. Margasari	3 842	39	31	33	538
020. Bumijawa	2 966	42	32	0	499
030. Bojong	1 822	13	11	0	73
040. Balapulang	2 591	29	35	2	317
050. Pagerbarang	2 562	10	9	0	368
060. Lebaksiu	4 479	27	12	0	250
070. Jatinegara	1 803	7	8	2	222
080. Kedungbanteng	1 276	29	19	0	165
090. Pangkah	2 940	38	24	0	305
100. Slawi	1 823	42	34	0	176
110. Dukuwaru	2 841	47	59	3	220
120. Adiwerna	2 605	87	48	1	254
130. Dukuhturi	2 557	181	49	0	135
140. Talang	2 488	42	48	1	218
150. Tarub	2 422	53	88	5	178
160. Kramat	2 792	37	40	0	232
170. Suradadi	1 427	9	27	0	360
180. Warureja	2 230	17	16	0	88
2020	45 466	749	590	47	4 598
2019	51 082	833	653	21	4 100
2018	49 549	1 208	572	17	5 359

Lanjutan Tabel/Continued Table 4.3.5

Kecamatan Subdistrict	Peserta KB Baru New Family Planning Participants			Jumlah Peserta KB Baru Total	% PPM PB
	Suntikan Injection	Pil Pill	Kondom Condom		
(1)	(7)	(8)	(9)	(10)	(11)
010. Margasari	1 278	279	12	2 210	57,52
020. Bumijawa	1 519	116	16	2 224	74,98
030. Bojong	1 077	31	5	1 210	66,41
040. Balapulang	1 518	143	5	2 049	79,08
050. Pagerbarang	890	5	4	1 286	50,2
060. Lebaksiu	1 399	116	30	1 834	40,94
070. Jatinegara	760	61	1	1 061	58,85
080. Kedungbanteng	401	0	12	626	49,06
090. Pangkah	2 235	292	18	2 912	99,06
100. Slawi	820	106	28	1 206	66,14
110. Dukuwaru	1 600	179	12	2 120	74,62
120. Adiwerna	1 365	278	100	2 133	81,87
130. Dukuhturi	1 269	174	109	1 917	74,97
140. Talang	1 050	235	37	1 631	65,56
150. Tarub	893	99	0	1 316	54,34
160. Kramat	1 337	49	13	1 708	61,18
170. Suradadi	257	100	18	771	54,04
180. Warureja	818	189	0	1 128	50,58
2020	20 486	2 452	420	29 342	64,54
2019	19 187	2 302	472	27 568	53,97
2018	23 866	3 552	1 086	35 660	71,97

Catatan/Note:

Sumber/Source: Dinas P3AP2 dan Keluarga Berencana Kabupaten Tegal

Tabel
Table 4.3.6

Jumlah Peserta Keluarga Berencana Aktif Melalui Jalur Pemerintah Menurut Kecamatan di Kabupaten Tegal, 2020
Number of Active Family Planning Participants Through Government Channels by Subdistrict in Tegal Regency, 2020

Kecamatan Subdistrict	Peserta KB Aktif Melalui Jalur Pemerintah Active Family Planning Participants Through Government Channels			
	IUD	MOW	MOP	IMP
(1)	(1)	(2)	(3)	(4)
010. Margasari	712	643	204	3 249
020. Bumijawa	445	648	158	2 042
030. Bojong	147	324	29	780
040. Balapulang	283	348	35	1 122
050. Pagerbarang	369	556	118	3 078
060. Lebaksiu	198	335	16	765
070. Jatinegara	163	322	46	1 429
080. Kedungbanteng	255	308	13	1 411
090. Pangkah	723	598	104	2 290
100. Slawi	316	455	13	726
110. Dukuhwaru	690	496	55	1 219
120. Adiwerna	586	380	38	1 040
130. Dukuhhuri	393	377	19	723
140. Talang	559	550	79	1 731
150. Tarub	353	565	12	796
160. Kramat	731	707	135	2 518
170. Suradadi	129	328	56	2 078
180. Warureja	298	309	23	601
2020	7 350	8 249	1 153	27 598
2019	9 833	9 748	1 511	28 646
2018	13 545	12 951	1 682	29 791

Lanjutan Tabel/Continued Table 4.3.6

Kecamatan Subdistrict	Peserta KB Aktif Melalui Jalur Pemerintah Active Family Planning Participants Through Government Channels			Jumlah Peserta KB Aktif Pemerintah	Total Peserta Peserta KB Aktif	% Peserta KB Aktif Pemr Thd Total Peserta KB Aktif
	Suntikan Injection	Pil Pill	Kondom Condom			
(1)	(5)	(6)	(7)	(8)	(9)	(10)
010. Margasari	705	765	47	6 325	17 772	35, 59
020. Bumijawa	1 255	161	18	4 727	12 629	37, 43
030. Bojong	55	57	2	1 394	7 984	17, 46
040. Balapulang	197	695	44	2 724	10 175	26, 77
050. Pagerbarang	29	59	19	4 228	10 357	40, 82
060. Lebaksiu	763	317	40	2 434	8 173	29, 78
070. Jatinegara	84	510	59	2 613	8 048	32, 47
080. Kedungbanteng	938	125	3	3 053	5 699	53, 57
090. Pangkah	405	271	12	4 403	13 870	31, 74
100. Slawi	203	57	14	1 784	7 008	25, 46
110. Dukuhwaru	705	342	21	3 528	12 524	28, 17
120. Adiwerna	55	217	13	2 329	11 172	20, 85
130. Dukuhturi	481	206	40	2 239	10 798	20, 74
140. Talang	1 018	718	40	4 695	11 011	42, 64
150. Tarub	369	584	77	2 756	11 598	23, 76
160. Kramat	820	219	30	5 160	11 494	44, 89
170. Suradadi	127	441	32	3 191	9 058	35, 23
180. Warureja	476	202	29	1 938	7 497	25, 85
2020	8 685	5 946	540	59 521	186 867	31, 85
2019	9 396	8 115	784	68 033	206 246	32, 99
2018	126 856	14 146	2 063	201 034	203 549	98, 76

Catatan/Note:

Sumber/Source: Dinas P3AP2 dan Keluarga Berencana Kabupaten Tegal

Tabel
Table 4.3.7**Jumlah Peserta Keluarga Berencana Aktif Melalui Jalur Swasta/Mandiri Menurut Kecamatan di Kabupaten Tegal, 2020****Number of Active Family Planning Participants Through Private Channels by Subdistrict in Tegal Regency, 2020**

Kecamatan Subdistrict	Peserta KB Aktif Melalui Jalur Swasta Active Family Planning Participants Through Private Channels			
	IUD	MOW	MOP	IMP
(1)	(1)	(2)	(3)	(4)
010. Margasari	47	35	0	12
020. Bumijawa	113	105	3	133
030. Bojong	62	84	1	74
040. Balapulang	54	75	0	17
050. Pagerbarang	25	57	0	26
060. Lebaksiu	44	36	0	54
070. Jatinegara	14	38	0	0
080. Kedungbanteng	21	21	0	31
090. Pangkah	164	95	0	42
100. Slawi	242	238	0	123
110. Dukuwaru	175	209	0	19
120. Adiwerna	267	140	3	76
130. Dukuhturi	616	253	3	84
140. Talang	77	111	0	19
150. Tarub	359	294	0	47
160. Kramat	200	123	0	656
170. Suradadi	93	132	0	75
180. Warureja	141	110	0	161
2020	2 714	2 156	10	1 649
2019	3 670	2 780	102	2 045
2018	4 017	2 807	22	2 004

Lanjutan Tabel/Continued Table 4.3.7

Kecamatan Subdistrict	Peserta KB Aktif Melalui Jalur Swasta Active Family Planning Participants Through Private Channels			Jumlah Peserta KB Aktif Jalur Swasta/ Mandiri	Total Peserta KB Aktif	% Peserta KB Aktif Swasta Thd Total Peserta KB Aktif
	Suntikan Injection	Pil Pill	Kondom Condom			
(1)	(5)	(6)	(7)	(8)	(9)	(10)
010. Margasari	10 874	444	35	11 447	17 772	64,41
020. Bumijawa	7 337	183	28	7 902	12 629	62,57
030. Bojong	5 962	352	55	6 590	7 984	82,54
040. Balapulang	7 168	124	13	7 451	10 175	73,23
050. Pagerbarang	5 762	207	52	6 129	10 357	59,18
060. Lebaksiu	5 532	73	0	5 739	8 173	70,22
070. Jatinegara	5 292	87	4	5 435	8 048	67,53
080. Kedungbanteng	2 476	90	7	2 646	5 699	46,43
090. Pangkah	8 639	459	68	9 467	13 870	68,26
100. Slawi	4 127	327	167	5 224	7 008	74,54
110. Dukuhwaru	7 948	607	38	8 996	12 524	71,83
120. Adiwerna	7 588	612	157	8 843	11 172	79,15
130. Dukuhturi	6 397	878	328	8 559	10 798	79,26
140. Talang	5 774	323	12	6 316	11 011	57,36
150. Tarub	7 635	420	87	8 842	11 598	76,24
160. Kramat	4 835	436	84	6 334	11 494	55,11
170. Suradadi	5 401	152	14	5 867	9 058	64,77
180. Warureja	4 779	336	32	5 559	7 497	74,15
2020	113 526	6 110	1 181	127 346	186 867	68,15
2019	116 795	11 523	1 298	138 213	206 246	67,01
2018	116 574	6 769	1 436	133 629	203 549	65,65

Catatan/Note:

Sumber/Source: Dinas P3AP2 dan Keluarga Berencana Kabupaten Tegal

Tabel
Table 4.3.8**Jumlah Petugas Pelaksana dan Sarana Keluarga Berencana Menurut Kecamatan di Kabupaten Tegal, 2020**
Number of Executive Officers and Means of Family Planning by Subdistrict in Tegal Regency, 2020

Kecamatan Subdistrict	KKB Family Planning Clinnics	PPKBD Village Family Planning Service Units	Sub PPKBD Sub-Village Family Planning Service Units	Dokter Praktek Swasta Private Practice Physician	Bidan Praktek Swasta Private Midwife	Kelompok Peserta KB Family Planning Group	BK dan UPPKS
(1)	(2)	(3)	(4)	(5)	(6)	(7)	(8)
010. Margasari	2	13	102	7	30	433	95
020. Bumijawa	3	18	73	3	31	410	74
030. Bojong	2	17	51	4	24	272	61
040. Balapulang	2	20	89	6	34	431	79
050. Pagerbarang	1	13	57	2	23	287	145
060. Lebaksiu	2	15	120	6	38	580	60
070. Jatinegara	1	17	62	2	24	304	38
080. Kedungbanteng	1	10	89	1	19	218	34
090. Pangkah	3	23	123	4	41	482	109
100. Slawi	9	10	67	16	35	311	51
110. Dukuwaru	6	21	90	5	28	0	27
120. Adiwerna	6	19	86	6	35	396	38
130. Dukuhturi	5	18	73	5	36	375	92
140. Talang	3	20	56	4	30	350	41
150. Tarub	7	20	96	3	43	504	24
160. Kramat	4	11	98	3	28	412	46
170. Suradadi	2	12	70	2	21	334	50
180. Warureja	3	10	73	5	26	351	41
2020	62	287	1 475	84	546	6 450	1 105
2019	66	287	1 489	97	561	6 906	1 359
2018	64	287	1 486	99	582	6 907	1 196

Catatan/Note:

Sumber/Source: Dinas P3AP2 dan Keluarga Berencana Kabupaten Tegal

Tabel
Table 4.3.9**Banyaknya Perkara Tingkat Pertama Yang Diterima Oleh
Pengadilan Agama Slawi, 2020**
**Number of Cases Received by The Religious Court of Slawi,
2020**

Bulan Month	Perkawinan					
	Izin Poligami	Pencegahan Perkawinan	Penolakan Perkawinan Oleh PPN	Pembatalan Perkawinan	Kelalaian atas Kewajiban Suami/Istri	Cerai Talak
(1)	(2)	(3)	(4)	(5)	(6)	(7)
01. Januari/January	-	-	-	-	-	110
02. Februari/February	1	-	-	-	-	83
03. Maret/March	-	-	-	-	-	67
04. April/April	1	-	-	-	-	40
05. Mei/May	1	-	-	-	-	30
06. Juni/June	-	-	-	-	-	88
07. Juli/July	-	-	-	-	-	76
08. Agustus/August	-	-	-	-	-	96
09. September/September	-	-	-	-	-	98
10. Oktober/October	-	-	-	-	-	60
11. November/November	-	-	-	-	-	68
12. Desember/December	-	-	-	-	-	19
Jumlah	3	-	-	-	-	835

Lanjutan Tabel/*Continued Table* 4.3.9

Bulan Month	Perkawinan					
	Cerai Gugat	Harta Bersama	Penguasaan Anak/Hadhnah	Nafkah Anak Oleh Ibu	Hak-hak Bekas Istri	Pengesahan Anak
(1)	(8)	(9)	(10)	(11)	(12)	(13)
01. Januari/January	388	1	-	-	-	-
02. Februari/February	226	-	-	-	-	-
03. Maret/March	172	2	1	-	-	-
04. April/April	136	2	-	-	-	-
05. Mei/May	82	-	-	-	-	-
06. Juni/June	392	-	-	-	-	-
07. Juli/July	276	-	-	-	-	-
08. Agustus/August	293	2	-	-	-	-
09. September/September	323	-	-	-	-	-
10. Oktober/October	267	-	1	-	-	-
11. November/November	222	-	-	-	-	-
12. Desember/December	60	-	-	-	-	-
Jumlah	2 837	7	2	-	-	-

Lanjutan Tabel/Continued Table 4.3.9

Bulan Month	Perkawinan					
	Pencabutan Kekuasaan Orang Tua	Perwalian	Pencabutan Kekuasaan Wali	Penunjukan Orang Lain Sbg. Wali	Ganti Rugi Thd Wali	Asal Usul Anak
(1)	(14)	(15)	(16)	(17)	(18)	(19)
01. Januari/January	-	-	-	-	-	2
02. Februari/February	-	6	-	-	-	2
03. Maret/March	-	1	-	-	-	-
04. April/April	-	3	-	-	-	-
05. Mei/May	-	-	-	-	-	2
06. Juni/June	-	1	-	-	-	-
07. Juli/July	-	-	-	-	-	-
08. Agustus/August	-	-	-	-	-	-
09. September/September	-	1	-	-	-	1
10. Oktober/October	-	2	-	-	-	-
11. November/November	-	2	-	-	-	2
12. Desember/December	-	1	-	-	-	-
Jumlah	-	17	-	-	-	9

Lanjutan Tabel/*Continued Table* 4.3.9

Bulan Month	Perkawinan					
	Penolakan Kawin Campuran	Itsbat Nikah	Izin Kawin	Dispensasi Kawin*	Wali Adhol	Pengangkatan Anak
(1)	(20)	(21)	(22)	(23)	(24)	(25)
01. Januari/January	-	6	-	55	3	-
02. Februari/February	-	1	-	33	1	-
03. Maret/March	-	5	-	26	-	-
04. April/April	-	1	-	22	1	-
05. Mei/May	-	-	-	24	1	-
06. Juni/June	-	3	-	68	1	-
07. Juli/July	-	4	-	40	3	-
08. Agustus/August	-	2	-	27	1	-
09. September/September	-	7	-	29	1	-
10. Oktober/October	-	-	-	29	-	-
11. November/November	-	3	-	25	1	-
12. Desember/December	-	-	-	8	-	-
Jumlah	-	32	-	386	13	-

Lanjutan Tabel/*Continued Table* 4.3.9

Bulan Month	Ekonomi Syari'ah	Kewarisan	Wasiat	Hibah	Wakaf	Zakat/Infaq/ Shodaqoh
(1)	(26)	(27)	(28)	(29)	(30)	(31)
01. Januari/January	-	-	-	-	-	-
02. Februari/February	-	1	-	-	-	-
03. Maret/March	-	1	-	-	-	-
04. April/April	-	1	-	-	-	-
05. Mei/May	1	-	-	-	-	-
06. Juni/June	-	-	-	-	-	-
07. Juli/July	-	-	-	-	-	-
08. Agustus/August	-	1	-	1	-	-
09. September/September	1	-	-	-	-	-
10. Oktober/October	-	2	-	-	-	-
11. November/November	-	-	-	-	-	-
12. Desember/December	-	-	-	-	-	-
Jumlah	2	6	-	1	-	-

Lanjutan Tabel/*Continued Table* 4.3.9

Bulan Month	P3HP/Penetapan Ahli Waris	Lain-lain	Jumlah	Keterangan *)
(1)	(32)	(33)	(34)	(35)
01. Januari/ <i>January</i>	1	1	567	-
02. Februari/ <i>February</i>	1	3	358	-
03. Maret/ <i>March</i>	-	1	276	-
04. April/ <i>April</i>	-	-	207	-
05. Mei/ <i>May</i>	1	-	142	-
06. Juni/ <i>June</i>	-	1	554	-
07. Juli/ <i>July</i>	-	1	400	1
08. Agustus/ <i>August</i>	2	1	426	1
09. September/ <i>September</i>	2	2	465	1
10. Oktober/ <i>October</i>	3	1	365	1
11. November/ <i>November</i>	-	-	323	3
12. Desember/ <i>December</i>	-	1	89	3
Jumlah	10	12	4 172	10

Catatan/*Note*: * Terjadi peningkatan yang signifikan karena adanya perubahan ketentuan usia minimal bagi calon perempuan maupun laki laki syarat minimal umur 19 tahun, sejak tanggal 20 Oktober 2019

*) Jumlah perkara yang prodeo 10

Sumber/*Source*: Pengadilan Agama Slawi

Tabel
Table 4.3.10

**Banyaknya Perkara Tingkat Pertama Yang Diputus Pada
Pengadilan Agama Slawi, 2020**
**Number of First-Rate Cases Done by Religious Court Slawi,
2020**

Bulan Month	Sisa Bulan Lalu	Perkara Yang Diterima	Jumlah	Dicabut
(1)	(2)	(3)	(4)	(5)
01. Januari/January	400	567	967	19
02. Februari/February	579	358	937	30
03. Maret/March	547	276	823	24
04. April/April	469	207	676	22
05. Mei/May	478	142	620	23
06. Juni/June	392	554	946	32
07. Juli/July	516	400	916	23
08. Agustus/August	489	426	915	39
09. September/September	624	465	1089	36
10. Oktober/October	692	365	1057	31
11. November/November	642	323	965	25
12. Desember/December	577	89	666	15
Jumlah		4 172		319

Lanjutan Tabel/*Continued Table* 4.3.10

Bulan <i>Month</i>	Perkawinan					
	Izin Poligami	Pencegahan Perkawinan	Penolakan Perkawinan Oleh PPN	Pembatalan Perkawinan	Kelalaian atas Kewajiban Suami/Istri	Cerai Talak
(1)	(6)	(7)	(8)	(9)	(10)	(11)
01. Januari/ <i>January</i>	1	-	-	-	-	70
02. Februari/ <i>February</i>	1	-	-	-	-	75
03. Maret/ <i>March</i>	-	-	-	-	-	60
04. April/ <i>April</i>	-	-	-	-	-	33
05. Mei/ <i>May</i>	-	-	-	-	-	32
06. Juni/ <i>June</i>	1	-	-	-	-	70
07. Juli/ <i>July</i>	-	-	-	-	-	70
08. Agustus/ <i>August</i>	-	-	-	-	-	52
09. September/ <i>September</i>	-	-	-	-	-	70
10. Oktober/ <i>October</i>	-	-	-	-	-	68
11. November/ <i>November</i>	-	-	-	-	-	71
12. Desember/ <i>December</i>	-	-	-	-	-	49
Jumlah	3	-	-	-	-	720

Lanjutan Tabel/Continued Table 4.3.10

Bulan Month	Perkawinan					
	Cerai Gugat	Harta Bersama	Penguasaan Anak/Hadhonah	Nafkah Anak Oleh Ibu	Hak-hak Bekas Istri	Pengesahan Anak
(1)	(12)	(13)	(14)	(15)	(16)	(17)
01. Januari/January	244	-	-	-	-	-
02. Februari/February	232	-	-	-	-	-
03. Maret/March	214	-	-	-	-	-
04. April/April	108	-	-	-	-	-
05. Mei/May	114	-	-	-	-	-
06. Juni/June	276	-	-	-	-	-
07. Juli/July	258	-	-	-	-	-
08. Agustus/August	165	-	-	-	-	-
09. September/September	249	1	-	-	-	-
10. Oktober/October	288	-	-	-	-	-
11. November/November	247	-	1	-	-	-
12. Desember/December	183	1	-	-	-	-
Jumlah	2 578	2	1	-	-	-

Lanjutan Tabel/*Continued Table* 4.3.10

Bulan Month	Perkawinan					
	Pencabutan Kekuasaan Orang Tua	Perwalian	Pencabutan Kekuasaan Wali	Penunjukan Orang Lain Sbg. Wali	Ganti Rugi Thd Wali	Asal Usul Anak
(1)	(18)	(19)	(20)	(21)	(22)	(23)
01. Januari/ <i>January</i>	-	-	-	-	-	1
02. Februari/ <i>February</i>	-	1	-	-	-	2
03. Maret/ <i>March</i>	-	3	-	-	-	1
04. April/ <i>April</i>	-	-	-	-	-	-
05. Mei/ <i>May</i>	-	1	-	-	-	-
06. Juni/ <i>June</i>	-	2	-	-	-	1
07. Juli/ <i>July</i>	-	-	-	-	-	-
08. Agustus/ <i>August</i>	-	-	-	-	-	-
09. September/ <i>September</i>	-	1	-	-	-	-
10. Oktober/ <i>October</i>	-	-	-	-	-	-
11. November/ <i>November</i>	-	2	-	-	-	-
12. Desember/ <i>December</i>	-	2	-	-	-	1
Jumlah	-	12	-	-	-	6

Lanjutan Tabel/*Continued Table* 4.3.10

Bulan Month	Perkawinan					
	Penolakan Kawin Campuran	Itsbat Nikah	Izin Kawin	Dispensasi Kawin	Wali Adhol	Pengangkatan Anak
(1)	(24)	(25)	(26)	(27)	(28)	(29)
01. Januari/ <i>January</i>	-	1	-	40	-	-
02. Februari/ <i>February</i>	-	5	-	33	3	-
03. Maret/ <i>March</i>	-	3	-	29	-	-
04. April/ <i>April</i>	-	-	-	14	-	-
05. Mei/ <i>May</i>	-	-	-	34	1	-
06. Juni/ <i>June</i>	-	1	-	36	1	-
07. Juli/ <i>July</i>	-	3	-	65	2	-
08. Agustus/ <i>August</i>	-	3	-	25	-	-
09. September/ <i>September</i>	-	3	-	25	1	-
10. Oktober/ <i>October</i>	-	3	-	20	-	-
11. November/ <i>November</i>	-	3	-	32	1	-
12. Desember/ <i>December</i>	-	2	-	20	-	-
Jumlah	-	27	-	373	9	-

Lanjutan Tabel/*Continued Table* 4.3.10

Bulan <i>Month</i>	Ekonomi Syariah	Kewarisan	Wasiat	Hibah	Wakaf	Zakat/ Infaq/ Shodaqoh
(1)	(30)	(31)	(32)	(33)	(34)	(35)
01. Januari/ <i>January</i>	-	-	-	-	-	-
02. Februari/ <i>February</i>	-	-	-	-	-	-
03. Maret/ <i>March</i>	-	-	-	-	-	-
04. April/ <i>April</i>	-	-	-	-	-	-
05. Mei/ <i>May</i>	-	-	-	-	-	-
06. Juni/ <i>June</i>	-	-	-	-	-	-
07. Juli/ <i>July</i>	-	1	-	-	-	-
08. Agustus/ <i>August</i>	1	-	-	-	-	-
09. September/ <i>September</i>	-	-	-	-	-	-
10. Oktober/ <i>October</i>	-	-	-	-	-	-
11. November/ <i>November</i>	-	-	-	-	-	-
12. Desember/ <i>December</i>	-	-	-	-	-	-
Jumlah	1	1	-	-	-	-

Lanjutan Tabel/*Continued Table* 4.3.10

Bulan Month	P3HP/ Penetapan Ahli Waris	Lain-lain	Ditolak	Tidak Diterima	Gugur	Dicoret dari Register
(1)	(36)	(37)	(38)	(39)	(40)	(41)
01. Januari/January	-	1	5	-	6	-
02. Februari/February	-	1	1	1	2	3
03. Maret/March	1	3	5	-	8	3
04. April/April	-	-	4	-	13	4
05. Mei/May	-	-	5	4	13	1
06. Juni/June	-	1	-	-	6	3
07. Juli/July	-	-	1	-	4	-
08. Agustus/August	-	-	-	3	1	2
09. September/September	1	1	-	2	5	2
10. Oktober/October	1	-	1	2	1	-
11. November/November	1	-	1	-	3	1
12. Desember/December	-	-	-	1	5	2
Jumlah	4	7	23	13	67	21

Lanjutan Tabel/*Continued Table* 4.3.10

Bulan <i>Month</i>	Jumlah	Sisa Akhir Bulan	Perkara yang sudah diminutasi
(1)	(42)	(43)	(44)
01. Januari/ <i>January</i>	388	579	388
02. Februari/ <i>February</i>	390	547	390
03. Maret/ <i>March</i>	354	469	354
04. April/ <i>April</i>	198	478	198
05. Mei/ <i>May</i>	228	392	228
06. Juni/ <i>June</i>	430	516	430
07. Juli/ <i>July</i>	427	489	427
08. Agustus/ <i>August</i>	291	624	291
09. September/ <i>September</i>	397	692	397
10. Oktober/ <i>October</i>	415	642	415
11. November/ <i>November</i>	388	577	388
12. Desember/ <i>December</i>	281	385	281
Jumlah	4 187		4 187

Catatan/*Note*: *) Jumlah perkara yang prodeo putus 6

Sumber/*Source*: Pengadilan Agama Slawi

Tabel
Table 4.3.11

Banyaknya Perceraian Dirinci Menurut Faktor-Faktor Penyebab Terjadinya Perceraian di Kabupaten Tegal, 2020
Number of Divorces Specified According to The Causal Factors of Divorce in Tegal Regency, 2020

Bulan Month	Faktor Penyebab/Causal Factors				
	Zina	Mabuk	Madat	Judi	Meninggalkan Salah Satu Pihak
(1)	(2)	(3)	(4)	(5)	(6)
01. Januari/January	6	1	-	-	96
02. Februari/February	3	-	-	-	71
03. Maret/March	-	-	1	2	73
04. April/April	4	-	1	3	58
05. Mei/May	2	-	-	-	82
06. Juni/June	-	-	-	-	150
07. Juli/July	1	-	-	-	77
08. Agustus/August	1	-	-	-	47
09. September/September	1	-	-	-	42
10. Oktober/October	-	-	-	-	43
11. November/November	-	-	-	-	128
12. Desember/December	2	-	-	-	36
Jumlah	20	1	2	5	903

Lanjutan Tabel/*Continued Table* 4.3.11

Bulan <i>Month</i>	Faktor Penyebab/ <i>Causal Factors</i>				
	Dihukum Penjara	Poligami	Kekerasan Dalam Rumah Tangga	Cacat Badan	Perselisihan dan Pertengkaran Terus Menerus
(1)	(7)	(8)	(9)	(10)	(11)
01. Januari/ <i>January</i>	-	1	9	1	56
02. Februari/ <i>February</i>	-	1	6	1	57
03. Maret/ <i>March</i>	-	-	2	-	45
04. April/ <i>April</i>	1	-	2	-	25
05. Mei/ <i>May</i>	-	-	1	-	15
06. Juni/ <i>June</i>	-	-	2	-	30
07. Juli/ <i>July</i>	-	-	1	-	135
08. Agustus/ <i>August</i>	-	-	-	-	131
09. September/ <i>September</i>	-	-	1	-	153
10. Oktober/ <i>October</i>	-	-	-	-	162
11. November/ <i>November</i>	-	-	-	-	180
12. Desember/ <i>December</i>	-	-	-	-	96
Jumlah	1	2	24	2	1 085

Lanjutan Tabel/*Continued Table* 4.3.11

Bulan Month	Faktor Penyebab/ <i>Causal Factors</i>			
	Kawin Paksa	Murtad	Ekonomi	Jumlah
(1)	(12)	(13)	(14)	(15)
01. Januari/ <i>January</i>	4	1	193	368
02. Februari/ <i>February</i>	2	-	172	313
03. Maret/ <i>March</i>	2	-	154	279
04. April/ <i>April</i>	2	-	104	200
05. Mei/ <i>May</i>	-	-	65	165
06. Juni/ <i>June</i>	-	-	76	258
07. Juli/ <i>July</i>	-	-	93	307
08. Agustus/ <i>August</i>	-	-	85	264
09. September/ <i>September</i>	-	-	109	306
10. Oktober/ <i>October</i>	-	-	68	273
11. November/ <i>November</i>	-	-	59	367
12. Desember/ <i>December</i>	1	-	107	242
Jumlah	11	1	1 285	3 342

Catatan/*Note*:Sumber/*Source*: Pengadilan Agama Slawi

Tabel
Table 4.3.12**Banyaknya Perkara Pidana Yang Diterima Pengadilan
Negeri Slawi, 2020**
*Number of Criminal Cases Received by The Slawi District
Court, 2020*

Kecamatan Subdistrict	Pidana Biasa	Sumir	Ringan	Ekonomi	Pelanggaran
(1)	(2)	(3)	(4)	(5)	(6)
010. Margasari	15	-	2	-	1 900
020. Bumijawa	7	-	-	-	440
030. Bojong	5	-	-	-	750
040. Balapulang	4	-	-	-	1 300
050. Pagerbarang	6	-	-	-	550
060. Lebaksiu	6	-	-	-	1 250
070. Jatinegara	8	-	-	-	850
080. Kedungbanteng	7	-	-	-	1 600
090. Pangkah	4	-	-	-	800
100. Slawi	19	-	4	-	700
110. Dukuhwaru	7	-	16	-	1 275
120. Adiwerna	16	-	2	-	1 725
130. Dukuhhuri	-	-	-	-	-
140. Talang	9	-	-	-	1 650
150. Tarub	15	-	-	-	575
160. Kramat	-	-	-	-	-
170. Suradadi	9	-	-	-	875
180. Warureja	6	-	-	-	350
2020	143	-	24	-	16 590
2019	167	-	17	-	24 090
2018	207	-	78	-	41 400

Catatan/Note:

Sumber/Source: Pengadilan Negeri Slawi

Tabel 4.3.13 **Banyaknya Perkara Perdata Yang Diterima Pengadilan Negeri Slawi, 2020**
Table **Number of Civil Cases Received by The Slawi District Court, 2020**

Kecamatan Subdistrict	Gugatan	Permohonan	Jumlah
(1)	(2)	(3)	(4)
010. Margasari	1	3	4
020. Bumijawa	1	1	2
030. Bojong	-	6	6
040. Balapulang	-	3	3
050. Pagerbarang	1	4	5
060. Lebaksiu	1	6	7
070. Jatinegara	1	2	3
080. Kedungbanteng	-	-	-
090. Pangkah	4	4	8
100. Slawi	8	8	16
110. Dukuhwaru	2	2	4
120. Adiwerna	7	7	14
130. Dukuhhuri	-	-	-
140. Talang	2	3	5
150. Tarub	1	1	2
160. Kramat	-	-	-
170. Suradadi	3	2	5
180. Warureja	-	2	2
2020	32	54	86
2019	55	90	139
2018	43	113	156

Catatan/Note:

Sumber/Source: Pengadilan Negeri Slawi

Tabel
Table 4.3.14**Banyaknya Perkara Pidana Yang Diputus Pengadilan
Negeri Slawi, 2020**
*Number of Criminal Cases Terminated by The Slawi District
Court, 2020*

Kecamatan Subdistrict	Pidana Biasa	Sumir	Ringan	Ekonomi	Pelanggaran
(1)	(2)	(3)	(4)	(5)	(6)
010. Margasari	11	-	2	-	1 900
020. Bumijawa	13	-	-	-	440
030. Bojong	9	-	-	-	750
040. Balapulang	6	-	-	-	1 300
050. Pagerbarang	3	-	-	-	550
060. Lebaksiu	8	-	-	-	1 250
070. Jatinegara	8	-	-	-	850
080. Kedungbanteng	3	-	-	-	1 600
090. Pangkah	9	-	-	-	800
100. Slawi	17	-	4	-	700
110. Dukuhwaru	2	-	16	-	1 275
120. Adiwerna	22	-	2	-	1 725
130. Dukuhhuri	-	-	-	-	-
140. Talang	17	-	-	-	1 650
150. Tarub	6	-	-	-	575
160. Kramat	-	-	-	-	-
170. Suradadi	7	-	-	-	875
180. Warureja	14	-	-	-	350
2020	155	-	24	-	16 590
2019	167	-	17	-	24 090
2018	204	-	78	-	41 400

Catatan/Note:

Sumber/Source: Pengadilan Negeri Slawi

Tabel 4.3.15 **Banyaknya Perkara Perdata Yang Diputus Pengadilan Negeri Slawi, 2020**
Table 4.3.15 **Number of Civil Cases Terminated by The Slawi District Court, 2020**

Kecamatan Subdistrict	Gugatan	Permohonan	Jumlah
(1)	(2)	(3)	(4)
010. Margasari	-	2	2
020. Bumijawa	-	3	3
030. Bojong	-	3	3
040. Balapulang	-	4	4
050. Pagerbarang	-	3	3
060. Lebaksu	-	3	3
070. Jatinegara	-	5	5
080. Kedungbanteng	-	5	5
090. Pangkah	-	2	2
100. Slawi	1	3	4
110. Dukuhwaru	-	5	5
120. Adiwerna	-	2	2
130. Dukuhhuri	-	-	-
140. Talang	-	2	2
150. Tarub	-	3	3
160. Kramat	-	-	-
170. Suradadi	-	3	3
180. Warureja	-	3	3
2020	1	51	52
2019	52	84	136
2018	30	111	141

Catatan/Note:

Sumber/Source: Pengadilan Negeri Slawi

Tabel
Table 4.3.16**Banyaknya Sisa Perkara Pidana Pada Pengadilan Negeri
Slawi, 2020**
*Number of Criminal Cases Remaining at The Slawi District
Court, 2020*

Kecamatan Subdistrict	Pidana Biasa	Sumir	Ringan	Ekonomi	Pelanggaran
(1)	(2)	(3)	(4)	(5)	(6)
010. Margasari	1	-	-	-	-
020. Bumijawa	2	-	-	-	-
030. Bojong	-	-	-	-	-
040. Balapulang	2	-	-	-	-
050. Pagerbarang	-	-	-	-	-
060. Lebaksiu	3	-	-	-	-
070. Jatinegara	2	-	-	-	-
080. Kedungbanteng	-	-	-	-	-
090. Pangkah	-	-	-	-	-
100. Slawi	2	-	-	-	-
110. Dukuwaru	-	-	-	-	-
120. Adiwerna	4	-	-	-	-
130. Dukuhturi	-	-	-	-	-
140. Talang	4	-	-	-	-
150. Tarub	5	-	-	-	-
160. Kramat	-	-	-	-	-
170. Suradadi	6	-	-	-	-
180. Warureja	-	-	-	-	-
2020	31	-	-	-	-
2019	32	-	-	-	-
2018	29	-	-	-	-

Catatan/Note:

Sumber/Source: Pengadilan Negeri Slawi

Tabel 4.3.17 **Banyaknya Sisa Perkara Perdata Pada Pengadilan Negeri Slawi, 2020**
Table 4.3.17 **Number of Civil Cases Remaining at The Slawi District Court, 2020**

Kecamatan Subdistrict	Gugatan	Permohonan	Jumlah
(1)	(2)	(3)	(4)
010. Margasari	2	-	2
020. Bumijawa	1	-	1
030. Bojong	3	-	3
040. Balapulang	1	2	3
050. Pagerbarang	2	-	2
060. Lebaksiu	2	1	3
070. Jatinegara	2	-	2
080. Kedungbanteng	-	-	0
090. Pangkah	-	-	0
100. Slawi	-	-	0
110. Dukuhwaru	-	-	0
120. Adiwerna	-	-	0
130. Dukuhhuri	-	-	0
140. Talang	-	-	0
150. Tarub	-	-	0
160. Kramat	-	-	0
170. Suradadi	-	-	0
180. Warureja	-	-	0
2020	13	3	16
2019	18	1	19
2018	13	2	15

Catatan/Note:

Sumber/Source: Pengadilan Negeri Slawi

Tabel 4.3.18 Jumlah Tindak Pidana Menurut Kepolisian Resort Tegal, 2017-2020
Table *Number of Reported Criminal Cases by Tegal Police Office, 2017-2020*

Kepolisian Resort District Police Office	2017	2018	2019	2020
(1)	(2)	(3)	(4)	(5)
Satuan Resort Kriminal Tegal Unit Resort Criminal Tegal	207	211	206	220

Catatan/Note:

Sumber/Source: Polres Tegal

Tabel 4.3.19 **Jumlah Penyelesaian Tindak Pidana Menurut Kepolisian Resort Tegal, 2017-2020**
Table **Number of Crime Clearance Rate by Tegal Pollice Office, 2017-2020**

Kepolisian Resort District Police Office	2017	2018	2019	2020
(1)	(2)	(3)	(4)	(5)
Satuan Resort Kriminal Tegal <i>Unit Resort Criminal Tegal</i>	160	162	169	172

Catatan/Note:

Sumber/Source: Polres Tegal

Tabel
Table 4.3.20**Jumlah Kasus Kejahatan per Jenis Kejahatan Menurut
Kepolisian Resort Tegal, 2017-2020**
**Number of Crime Cases per Type of Crime by Tegal Resort
Pollice, 2017-2020**

Kepolisian Resort District Police Office	2017	2018	2019	2020
(1)	(2)	(3)	(4)	(5)
01. Pembunuhan	2	2	3	2
02. Penganiayaan Berat (Anirat)	7	10	6	6
03. Penganiayaan Ringan (Anira)	-	-	-	5
04. Kekerasan Dalam Rumah Tangga (KDRT)	-	1	2	5
05. Perkosaan	-	-	-	3
06. Pencabulan	15	14	13	21
07. Penculikan	-	-	-	-
08. Pencurian Dengan Kekerasan (Curas)	2	9	6	4
09. Pencurian Biasa (Termasuk Ringan)	9	9	6	11
10. Pencurian Kendaraan Bermotor (Curanmor)	57	34	36	29
11. Pencurian Dengan Pemberatan (Curat)	46	56	47	41
12. Pengrusakan/Penghancuran Barang	-	-	2	1
13. Pembakaran Dengan Sengaja	-	-	2	1
14. Narkotika dan Psikotropika	14	18	21	18
15. Penipuan/Perbuatan Curang	7	11	10	22
16. Penggelapan	5	10	11	11
17. Korupsi	1	2	3	1
18. Kejahatan Terhadap Ketertiban Umum	-	-	-	-

Catatan/Note:

Sumber/Source: Polres Tegal

Tabel 4.3.21 Jumlah Penyandang Masalah Kesejahteraan Sosial (PMKS) Kabupaten Tegal, 2020
Table *Number of Persons with Social Welfare Problems (PMKS) of Tegal Regency, 2020*

Nama Penyandang Masalah Kesejahteraan Sosial (PMKS)	Jenis Kelamin		Jumlah KK
	Laki-laki	Perempuan	
(1)	(2)	(3)	(4)
01. Anak Balita Terlantar	4	4	8
02. Anak Terlantar	29	20	49
03. Anak yang berhadapan dengan hukum (AMH)	3	-	3
04. Anak Jalanan	9	7	16
05. Anak dengan Kedisabilitas (ADK)	15	11	26
06. Anak yang menjadi korban Tindak Kekerasan atau diperlakukan salah	1	1	2
07. Anak yang memerlukan perlindungan khusus			-
08. Lanjut Usia Terlantar	8 804	14 814	23 618
09. Penyandang Disabilitas	6 606	6 041	12 647
10. Tuna Susila	-	67	67
11. Gelandangan	25	20	45
12. Pengemis	13	4	17
13. Pemulung	12	4	16
14. Kelompok Minoritas	11		11
15. Bekas Warga Binaan Lembaga Pemasarakatan (BWBLP)	8		8
16. Orang dengan HIV/AIDS (ODHA)	340	191	531
17. Korban Penyalahgunaan NAPZA	1		1
18. Korban Trafficking			-
19. Korban Tindak Kekerasan			-
20. Pekerja Migran Bermasalah (PMBS)	3		3
21. Korban Bencana Alam			1 223
22. Korban Bencana Sosial			2 679
23. Perempuan Rawan Sosial Ekonomi		39 388	39 388
24. Fakir Miskin	73 788	76 117	149 905
25. Keluarga Bermasalah Sosial Psikologis	1	4	5
26. Komunitas Adat Terpencil			-

Catatan/Note:

Sumber/Source: Dinas Sosial Kabupaten Tegal

Tabel
Table 4.3.22

**Jumlah Penerima Bantuan (Kepala Keluarga) dan
Anggaran Bantuan Sosial Pangan Menurut Kecamatan di
Kabupaten Tegal, 2020**
*Number of Beneficiaries (Family Head) and Food Social
Assistance Budget by Subdistrict in Tegal Regency, 2020*

Kecamatan Subdistrict	Jumlah Penerima Bantuan (Kepala Keluarga)	Anggaran Bantuan Sosial (Rp) @ Rp 200.000/KPM
(1)	(2)	(3)
010. Margasari	8 054	1 610 800 000
020. Bumijawa	10 681	2 136 200 000
030. Bojong	9 069	1 813 800 000
040. Balapulang	11 507	2 301 400 000
050. Pagerbarang	4 405	881 000 000
060. Lebaksiu	8 339	1 667 800 000
070. Jatinegara	6 740	1 348 000 000
080. Kedungbanteng	5 442	1 088 400 000
090. Pangkah	9 367	1 873 400 000
100. Slawi	4 390	878 000 000
110. Dukuhwaru	5 128	1 025 600 000
120. Adiwerna	7 758	1 551 600 000
130. Dukuhhuri	5 406	1 081 200 000
140. Talang	5 523	1 104 600 000
150. Tarub	9 068	1 813 600 000
160. Kramat	5 711	1 142 200 000
170. Suradadi	8 303	1 660 600 000
180. Warureja	6 741	1 348 200 000
Kabupaten Tegal	131 632	26 326 400 000

Catatan/Note:

Sumber/Source: Dinas Sosial Kabupaten Tegal

Tabel 4.3.23 **Jumlah Sarana Pengumpulan Sampah/Tinja di Kabupaten Tegal, 2017- 2020**
Table **Number of Garbage Collection Facilities in Tegal Regency, 2017-2020**

Sarana Facilities	2017	2018	2019	2020
(1)	(2)	(3)	(4)	(5)
01. Truk Sampah	25	24	24	24
02. Truk Kontainer	4	4	4	3
03. Kontainer	30	28	28	23
04. Gerobag Sampah	70	70	70	70
05. Becak Sampah	18	18	18	18
06. Tempat Pembuangan Sementara	111	119	110	1
07. Tempat Pembuangan Akhir	1	1	1	1
08. Truk Tinja	4	4	4	4
09. Transfer Depo	-	-	-	-
10. Instalasi Pengolah Limbah Tinja	1	1	1	1
Jumlah	264	269	260	145

Catatan/Note:

Sumber/Source: Dinas Lingkungan Hidup Kabupaten Tegal

Tabel
Table 4.3.24

Persentase Komposisi Sampah di Kabupaten Tegal, 2017-2020
The Percentage Composition of Waste in Tegal Regency, 2017-2020

Sarana Facilities	2017	2018	2019	2020
(1)	(2)	(3)	(4)	(5)
01. Kertas	17,60	9,48	29,83	30,01
02. Kayu	3,00	-	-	-
03. Kain	1,93	-	-	-
04. Karet/Kulit	1,55	-	-	-
05. Plastik	30,25	36,71	33,74	33,67
06. Metal/Logam	2,40	2,37	2,17	3,25
07. Gelas/Kaca	1,06	7,10	11,92	16,83
08. Organik	38,46	15,83	15,72	15,11
09. Lain-lain	2,75	28,49	6,62	1,13

Catatan/Note:

Sumber/Source: Dinas Lingkungan Hidup Kabupaten Tegal

Tabel 4.3.25 **Volume Sampah (m³) Di Tempat Pembuangan Akhir Sampah (TPAS) Penujah Kecamatan Kedungbanteng, 2017-2020**
Volume of Garbage (m³) at Penujah Final Disposal Site (TPAS) Kedungbanteng Subdistrict, 2017-2020

Bulan Month	2017	2018	2019	2020	Jumlah
(1)	(2)	(3)	(4)	(5)	(6)
01. Januari/January	10 089	11 438	12 178	14 258	55 574
02. Februari/February	9 506	10 996	11 559	13 079	52 573
03. Maret/March	10 961	12 790	12 248	14 283	58 832
04. April/April	10 907	11 874	12 252	16 193	59 885
05. Mei/May	10 753	11 910	12 503	17 135	61 041
06. Juni/June	10 258	10 307	11 861	18 058	59 261
07. Juli/July	11 063	12 067	12 389	18 814	63 345
08. Agustus/August	10 287	11 003	12 456	18 013	61 282
09. September/September	10 127	10 919	12 072	18 592	60 298
10. Oktober/October	10 555	11 658	12 120	19 003	62 586
11. November/November	10 019	11 156	12 422	18 424	61 119
12. Desember/December	10 183	11 764	13 544	19 259	63 868
Jumlah	124 708	137 882	147 604	205 111	719 664

Catatan/Note:

Sumber/Source: Dinas Lingkungan Hidup Kabupaten Tegal

Tabel
Table 4.3.26

**Sumber Daya Manusia pada Dinas Kebersihan di
Kabupaten Tegal, 2010-2020**
*Human Resources at The Sanitary Services in Tegal Regency,
2017-2020*

Tahun Year	Pegawai (orang)	
	Petugas Kebersihan (PHL)	Staf PNS
(1)	(2)	(3)
2020	346	65
2019	371	67
2018	349	67
2017	340	73
2016	321	33
2015	321	33
2014	229	31
2013	225	33
2012	184	34
2011	182	35
2010	179	35

Catatan/Note:

Sumber/Source: Dinas Lingkungan Hidup Kabupaten Tegal

4.4 KEMISKINAN POVERTY

Tabel 4.4.1 **Garis Kemiskinan, Jumlah, dan Persentase Penduduk Miskin di Kabupaten Tegal, 2012–2020**
Table 4.4.1 **Poverty Line, Number, and Percentage of Poor People in Tegal Regency, 2012–2020**

Tahun Year	Garis Kemiskinan (rupiah/kapita/bulan) Poverty Line (rupiah/capita/month)	Jumlah Penduduk Miskin (ribu) Number of Poor People (thousand)	Persentase Penduduk Miskin Percentage of Poor People
(1)	(2)	(3)	(4)
2012	239 207	149,00	10,75
2013	258 366	149,80	10,58
2014	271 875	140,30	9,87
2015	282 861	143,50	10,09
2016	308 270	144,20	10,10
2017	319 758	141,80	9,90
2018	332 298	114,06	7,94
2019	365 334	109,94	7,64
2020	390 520	117,50	8,14

Catatan/Note:

Sumber/Source: BPS, Survei Sosial Ekonomi Nasional Maret/BPS-Statistics Indonesia, March National Socioeconomic Survey

Tabel
Table 4.4.2

Indeks Kedalaman Kemiskinan dan Indeks Keparahan Kemiskinan di Kabupaten Tegal, 2012–2020
Poverty Gap Index and Poverty Severity Index in Tegal Regency, 2012–2020

Tahun Year	Indeks Kedalaman Kemiskinan Poverty Gap Index	Indeks Keparahan Kemiskinan Poverty Severity Index
(1)	(2)	(3)
2013	1,68	0,42
2014	1,33	0,32
2015	1,50	0,36
2016	1,03	0,21
2017	1,27	0,27
2018	1,41	0,44
2019	0,65	0,09
2020	1,08	0,19

Catatan/Note:

Sumber/Source: BPS, Survei Sosial Ekonomi Nasional Maret/BPS-Statistics Indonesia, March National Socioeconomic Survey

<https://tegalkab.bps.go.id>

Susu Sapi
372.491 L

Cow Milk
372.491 L



Susu Kambing
314.160 L

Goat Milk
314.160 L

PRODUKSI SUSU SAPI DAN SUSU KAMBING

Cow Milk and Goat Milk Production

<https://tegalkab.bps.go.id>

PENJELASAN TEKNIS

1. Data pokok tanaman pangan yang dikumpulkan adalah luas panen dan produktivitas (hasil per hektar). Produksi tanaman pangan merupakan hasil perkalian antara luas panen dengan produktivitas. Pengumpulan data luas panen dilakukan setiap bulan dengan pendekatan area kecamatan di seluruh wilayah Indonesia. Pengumpulan data produktivitas dilakukan melalui pengukuran langsung pada plot ubinan berukuran 2½ m x 2½ m, Pengumpulan data produktivitas dilakukan setiap subround (empat bulanan) pada waktu panen petani.
2. Data produksi padi dan palawija yang disajikan adalah dalam kualitas: gabah kering giling (padi), pipilan kering (jagung), biji kering (kedelai dan kacang tanah), dan umbi basah (ubi kayu dan ubi jalar).
3. Tanaman sayuran dan buah-buahan semusim. Tanaman sayuran semusim adalah tanaman sumber vitamin, garam mineral dan lain-lain yang dikonsumsi dari bagian tanaman yang berupa daun, bunga, buah, dan umbinya, yang berumur kurang dari satu tahun. Tanaman buah-buahan semusim adalah tanaman sumber vitamin, garam mineral, dan lain-lain yang dikonsumsi dari bagian

TECHNICAL NOTES

1. *The main food crops data collected consists of harvested area and productivity (yield per hectare), Food crops production is generated by harvested area multiplied by productivity, The harvested area data is collected every month using sub district area approach in all sub district in Indonesia The productivity data collection is conducted by a direct measurement in 2½m x 2½m crop cutting plot The productivity measurement is conducted in every subround (four monthly) at the time when farmers are harvesting their crops.*
2. *Production of paddy and secondary crops data are presented in the form of: dry unhusked rice (paddy), dry loose maize (maize), dry shells crops (soybeans and peanuts), and fresh roots (cassava and sweet potatoes).*
3. *Seasonal vegetable and fruit plants Seasonal vegetable plants are plants which are the sources of vitamin, mineral salt, etc, consumed from the part of the plant in the form of leaf, flower, fruit, and root with the age of less than one year, Seasonal fruit plants are plants which are the sources of vitamin, mineral salt, etc, consumed from the part of the plant in the form of fruits These plants are creeps with the age of less than one year.*
4. *Annual fruit and vegetable plants*

tanaman yang berupa buah, berumur kurang dari satu tahun, tidak berbentuk pohon/rumpun tetapi menjalar dan berbatang lunak.

4. Tanaman buah-buahan dan sayuran tahunan. Tanaman buah-buahan tahunan adalah tanaman sumber vitamin, garam mineral, dan lain-lain yang dikonsumsi dari bagian tanaman yang berupa buah dan merupakan tanaman tahunan. Tanaman sayuran tahunan adalah tanaman sumber vitamin, garam mineral, dan lain-lain yang dikonsumsi dari bagian tanaman yang berupa daun dan atau buah yang berumur lebih dari satu tahun.
5. Tanaman biofarmaka adalah tanaman yang bermanfaat untuk obat-obatan, kosmetik, dan kesehatan yang dikonsumsi atau digunakan dari bagian-bagian tanaman seperti daun, batang, buah, umbi (rimpang) ataupun akar.
6. Luas panen tanaman hortikultura adalah luas tanaman sayuran, buah-buahan, biofarmaka, dan tanaman hias yang diambil hasilnya/dipanen pada periode pelaporan.

Annual fruit plants are plants which are the sources of vitamin, contained mineral salt, etc, consumed from the part of plant in the form of fruit and more than one year of age. Annual vegetable plants are plants which are the sources of vitamin, contained mineral salt, etc, consumed from the part of the plant in the form of vegetable and more than one year of age.

5. *Medicinal plants are plants which are useful for medicine It is consumed from part of the plant such as leaf, flower, fruit, tuber, and root.*
6. *Harvested area of horticulture is area which vegetable, fruit, medicinal and ornamental plant of crop harvested during the period of report.*

ULASAN**DESCRIPTION****Pertanian Tanaman Pangan**

Pembangunan di sektor pertanian khususnya pertanian tanaman pangan dari tahun ke tahun terus ditingkatkan untuk dapat memelihara kemandirian swasembada pangan, meningkatkan pendapatan masyarakat dan memperbaiki keadaan gizi melalui penganeekaragaman jenis bahan pangan.

Pada tahun 2020, produksi padi yaitu 402.312 GKG dan produksi padi setara beras 252.410 ton.

Beberapa produktivitas tanaman palawija di Kabupaten Tegal tahun 2020 yaitu jagung tercatat 129.564 ton dan kedelai 4 ton.

Secara umum, produksi beberapa jenis sayuran semusim (bawang merah, bawang putih, kentang, kubis, cabe, tomat, wortel, dll) selama tahun 2019-2020 mengalami fluktuasi. Demikian halnya dengan produksi beberapa jenis buah tahunan seperti mangga, durian, jeruk siam, pisang, pepaya, salak, rambutan, sawo dll.

Perkebunan

Produksi tanaman perkebunan merupakan salah satu sumber devisa sektor pertanian. Perkebunan terdiri dari perkebunan besar dan perkebunan rakyat.

Subsektor perkebunan di Kabupaten Tegal meliputi komoditas-komoditas kelapa, kopi, kakao, tebu, teh dan tembakau. Tahun 2020,

Food Crops

Development in the agricultural sector, especially food crops from year to year continue to be improved to be able to maintain the stability of food self-sufficiency, increase incomes and improve nutritional status through diversification of food items.

In 2020, rice production is 402,312 GKG and rice production equivalent to 252,410 tons of rice.

Some productivity crops in Tegal Regency in 2020 namely corn recorded 129,564 ton and soybeans 4 tons.

In general, the production of some types of seasonal vegetables (onion, garlic, potatoes, cabbage, peppers, tomato and carrots, etc) over the years 2019 to 2020 has fluctuated. So is the production of some types of fruit such as mango, durian, siam orange, banana, papaya, salak, rambutan, sapodilla etc.

Plantation

Tree crop production is one source of foreign exchange agricultural sector, Plantations consist of large estates and people's plantation.

Plantation subsector in Tegal regency commodities include coconut, coffee, cocoa, sugar cane, tea and tobacco.

Produksi kopi, teh, kakao dan tembakau mengalami peningkatan dibanding tahun sebelumnya, sedangkan produksi tanaman kelapa dan tebu mengalami penurunan.

Peternakan

Jenis ternak yang diusahakan di Kabupaten Tegal, adalah ternak besar, yaitu sapi (potong/perah), kerbau, dan kuda, sedangkan ternak kecil terdiri dari kambing dan domba. Disamping itu juga diusahakan aneka ternak, termasuk unggas (ayam, itik, burung puyuh) dan kelinci.

Populasi ternak besar pada tahun 2020 untuk sapi, kerbau dan kuda masing-masing tercatat sebanyak 11.835 ekor, 4.123 ekor dan 322 ekor. Kecamatan Margasari merupakan kecamatan dengan jumlah ternak besar terbanyak di Kabupaten Tegal.

Perikanan

Sub sektor perikanan, meliputi kegiatan usaha perikanan laut, perikanan perairan umum dan perikanan budidaya. Produksi perikanan laut tahun 2020 di Kabupaten Tegal tercatat sebesar 1.964.378 kg, produksi ikan perairan umum tercatat sebesar 207.388 kg, sedangkan produksi perikanan budidaya tercatat sebesar 2.730.262 kg.

In 2020, production of coffee, tea, cocoa and tobacco has increased compared to the previous year, while production of coconut and sugarcane has decreased.

Livestock

Breeds cultivated in Tegal regency, is a large livestock, namely cattle (beef / dairy), buffaloes and horses, while small livestock consists of goats and sheep, Besides, it also cultivated a variety of animals, including fowl (chicken, duck, quail) and rabbits.

Large livestock population in 2020 for cows, buffaloes and horses respectively totaled 11,835 head, 4,123 head and tail 322. Margasari sub-district is a subdistrict with a large number of cattle most at Tegal.

Fishery

Fisheries sub-sector, including business activities of marine fisheries, public waters fisheries and aquaculture. Marine fisheries production in 2020 in Tegal Regency was recorded at 1,964,378 kg, general water fish production was recorded at 207,388 kg, while aquaculture production was recorded at 2,730,262 kg.

5.1 HORTIKULTURA HORTICULTURE

Tabel 5.1.1 **Luas Panen Tanaman Sayuran Menurut Kecamatan dan Jenis Tanaman di Kabupaten Tegal (ha), 2019 dan 2020**
Harvested Area of Vegetables by Subdistrict and Kind of Plant in Tegal Regency (ha), 2019 and 2020

Kecamatan Subdistrict	Bawang Merah/Shallot		Cabai Besar Chili/Big Chili	
	2019	2020*	2019	2020*
(1)	(2)	(3)	(4)	(5)
010. Margasari	135	168	24	41
020. Bumijawa	13	56	178	129
030. Bojong	26	28	61	54
040. Balapulang	-	-	-	-
050. Pagerbarang	32	42	51	32
060. Lebaksiu	-	-	-	-
070. Jatinegara	-	-	-	-
080. Kedungbanteng	-	-	-	-
090. Pangkah	-	-	-	-
100. Slawi	2	2	2	2
110. Dukuhwaru	98	104	28	26
120. Adiwerna	112	77	2	6
130. Dukuhturi	535	500	-	10
140. Talang	31	35	2	3
150. Tarub	146	130	1	8
160. Kramat	157	287	26	20
170. Suradadi	371	214	12	11
180. Warureja	83	86	8	12
Kabupaten Tegal	1 741	1 729	395	354

Lanjutan Tabel/*Continued Table* 5.1.1

Kecamatan Subdistrict	Cabai Rawit Chili/Cayenne Pepper		Kentang Potato	
	2019	2020*	2019	2020*
(1)	(6)	(7)	(8)	(9)
010. Margasari	25	47	-	-
020. Bumijawa	50	128	407	295
030. Bojong	35	53	6	4
040. Balapulang	-	-	-	-
050. Pagerbarang	-	2	-	-
060. Lebaksiu	-	7	-	-
070. Jatinegara	-	-	-	-
080. Kedungbanteng	2	8	-	-
090. Pangkah	5	9	-	-
100. Slawi	-	-	-	-
110. Dukuhwaru	65	62	-	-
120. Adiwerna	40	14	-	-
130. Dukuhturi	-	7	-	-
140. Talang	1	-	-	-
150. Tarub	-	4	-	-
160. Kramat	5	-	-	-
170. Suradadi	3	14	-	-
180. Warureja	2	-	-	-
Kabupaten Tegal	233	355	413	299

Lanjutan Tabel/*Continued Table* 5.1.1

Kecamatan Subdistrict	Kubis Cabbage		Tomat Tomato	
	2019	2020*	2019	2020*
(1)	(10)	(11)	(12)	(13)
010. Margasari	-	-	-	-
020. Bumijawa	691	250	198	67
030. Bojong	70	75	20	24
040. Balapulang	-	-	-	-
050. Pagerbarang	-	-	5	-
060. Lebaksiu	-	-	-	-
070. Jatinegara	-	-	-	-
080. Kedungbanteng	-	-	-	-
090. Pangkah	-	-	-	-
100. Slawi	-	-	-	-
110. Dukuhwaru	-	-	-	-
120. Adiwerna	-	-	-	-
130. Dukuhturi	-	-	-	-
140. Talang	-	-	-	-
150. Tarub	-	-	-	-
160. Kramat	-	-	-	-
170. Suradadi	-	-	5	7
180. Warureja	-	-	-	7
Kabupaten Tegal	761	325	228	105

Lanjutan Tabel/*Continued Table* 5.1.1

Kecamatan Subdistrict	Bawang Putih Garlic		Petsai/Sawi/ Chinese Cabbage/mustard green		Wortel/ Carrot	
	2019	2020 ^x	2019	2020 ^x	2019	2020 ^x
(1)	(14)	(15)	(16)	(17)	(18)	(19)
010. Margasari	-	-	-	-	-	-
020. Bumijawa	38	36	147	40	433	-
030. Bojong	221	74	11	3	72	91
040. Balapulang	-	-	-	-	-	-
050. Pagerbarang	-	-	-	-	-	-
060. Lebaksiu	-	-	-	-	-	-
070. Jatinegara	-	-	-	-	-	-
080. Kedungbanteng	-	-	-	-	-	-
090. Pangkah	-	-	-	-	-	-
100. Slawi	-	-	-	-	-	-
110. Dukuhwaru	-	-	-	-	-	-
120. Adiwerna	-	-	-	6	-	-
130. Dukuhturi	-	-	-	20	-	-
140. Talang	-	-	7	6	-	-
150. Tarub	-	-	-	-	-	-
160. Kramat	-	-	-	-	-	-
170. Suradadi	-	-	1	-	-	-
180. Warureja	-	-	-	-	-	-
Kabupaten Tegal	259	110	166	75	505	91

Catatan/Note: ^x Angka Sementara (ASEM)/ Preliminary Figures

Sumber/Source: BPS, Statistik Pertanian Hortikultura SPH-SBS/BPS-Statistics Indonesia, Agricultural Statistic for Horticulture SPH-SBS

Tabel
Table 5.1.2

Produksi Tanaman Sayuran Menurut Kecamatan dan Jenis Tanaman di Kabupaten Tegal (kuintal), 2019 dan 2020
Production of Vegetables by Subdistrict and Kind of Plant in Tegal Regency (quintal), 2019 dan 2020

Kecamatan Subdistrict	Bawang Merah/Shallot		Cabai Besar Chili/Big Chili	
	2019	2020*	2019	2020*
(1)	(2)	(3)	(4)	(5)
010. Margasari	12 870	15 618	2 948	4 512
020. Bumijawa	854	2 984	14 750	11 995
030. Bojong	1 690	2 285	8 936	5 821
040. Balapulang	-	-	-	-
050. Pagerbarang	3 048	5 522	1 169	2 690
060. Lebaksiu	-	-	-	-
070. Jatinegara	-	-	-	-
080. Kedungbanteng	-	-	-	-
090. Pangkah	-	-	-	-
100. Slawi	225	338	15	8
110. Dukuwaru	11 705	14 331	1 666	2 266
120. Adiwerna	5 831	10 460	186	224
130. Dukuhturi	50 950	42 538	-	482
140. Talang	2 992	2 616	175	54
150. Tarub	20 095	14 960	121	565
160. Kramat	10 406	13 900	860	82
170. Suradadi	39 034	25 935	132	995
180. Warureja	8 827	9 552	400	1 518
Kabupaten Tegal	168 527	161 039	31 358	31 212

Lanjutan Tabel/Continued Table 5.1.2

Kecamatan Subdistrict	Cabai Rawit Chili/Cayenne Pepper		Kentang Potato	
	2019	2020*	2019	2020*
(1)	(6)	(7)	(8)	(9)
010. Margasari	2 365	6 477	-	-
020. Bumijawa	1 538	20 292	95 700	30 276
030. Bojong	3 005	5 357	840	700
040. Balapulang	-	-	-	-
050. Pagerbarang	-	396	-	-
060. Lebaksiu	-	355	-	-
070. Jatinegara	-	-	-	-
080. Kedungbanteng	15	2 106	-	-
090. Pangkah	15	708	-	-
100. Slawi	-	-	-	-
110. Dukuwaru	248	4 410	-	-
120. Adiwerna	2 958	380	-	-
130. Dukuhturi	-	48	-	-
140. Talang	22	-	-	-
150. Tarub	-	92	-	-
160. Kramat	50	-	-	-
170. Suradadi	45	1 170	-	-
180. Warureja	208	-	-	-
Kabupaten Tegal	10 469	41 791	96 540	30 976

Lanjutan Tabel/*Continued Table 5.1.2*

Kecamatan Subdistrict	Kubis Cabbage		Tomat Tomato	
	2019	2020*	2019	2020*
(1)	(10)	(11)	(12)	(13)
010. Margasari	-	-	-	-
020. Bumijawa	88 082	7 682	60 210	9 410
030. Bojong	11 900	12 750	2 958	3 644
040. Balapulang	-	-	-	-
050. Pagerbarang	-	-	157	-
060. Lebaksiu	-	-	-	-
070. Jatinegara	-	-	-	-
080. Kedungbanteng	-	-	-	-
090. Pangkah	-	-	-	-
100. Slawi	-	-	-	-
110. Dukuwaru	-	-	-	-
120. Adiwerna	-	-	-	-
130. Dukuhturi	-	-	-	-
140. Talang	-	-	-	-
150. Tarub	-	-	-	-
160. Kramat	-	-	-	-
170. Suradadi	-	-	1 000	950
180. Warureja	-	-	-	291
Kabupaten Tegal	99 982	20 432	64 325	14 295

Lanjutan Tabel/Continued Table 5.1.2

Kecamatan Subdistrict	Bawang Putih Garlic		Petsai/Sawi/ Chinese Cabbage/mustard green		Wortel/ Carrot	
	2019	2020 ^x	2019	2020 ^x	2019	2020 ^x
(1)	(14)	(15)	(16)	(17)	(18)	(19)
010. Margasari	-	-	-	-	-	-
020. Bumijawa	1 280	1 528	17 898	5 787	65 490	-
030. Bojong	17 850	4 674	420	120	12 210	14 565
040. Balapulang	-	-	-	-	-	-
050. Pagerbarang	-	-	-	-	-	-
060. Lebaksu	-	-	-	-	-	-
070. Jatinegara	-	-	-	-	-	-
080. Kedungbanteng	-	-	-	-	-	-
090. Pangkah	-	-	-	-	-	-
100. Slawi	-	-	-	-	-	-
110. Dukuhwaru	-	-	-	-	-	-
120. Adiwerna	-	-	-	73	-	-
130. Dukuhhuri	-	-	-	900	-	-
140. Talang	-	-	580	1 050	-	-
150. Tarub	-	-	-	-	-	-
160. Kramat	-	-	-	-	-	-
170. Suradadi	-	-	140	-	-	-
180. Warureja	-	-	-	-	-	-
Kabupaten Tegal	19 130	6 202	19 038	7 930	77 700	14 565

Catatan/Note: ^xAngka Sementara (ASEM)/ Preliminary Figures

Sumber/Sources: BPS, Statistik Pertanian Hortikultura SPH-SBS/BPS-Statistics Indonesia, Agricultural Statistic for Horticulture SPH-SBS

Tabel
Table 5.1.3**Luas Panen Tanaman Sayuran dan Buah-buahan Semusim Menurut Jenis Tanaman di Kabupaten Tegal (ha), 2017–2020****Harvested Area of Seasonal Vegetables and Fruits by Kind of Plant in Tegal Regency (ha), 2017–2020**

Jenis Tanaman Kind of Plants	2017	2018	2019	2020 ^x
(1)	(2)	(3)	(4)	(5)
Sayuran/Vegetables:				
Bawang Merah/ <i>Shallots</i>	2 306	1 901	1741	1 729
Bawang Putih/ <i>Garlic</i>	28	211	259	110
Cabai Besar/ <i>Chili/Big Chili</i>	386	302	395	354
Cabai Rawit/ <i>Chili/Cayenne Pepper</i>	132	116	233	355
Kentang/ <i>Potato</i>	406	338	413	299
Kubis/ <i>Cabbage</i>	1 108	948	761	325
Petsai/ Chinese Cabbage	260	192	166	75
Wortel/ Carrot	783	714	505	91
Buah–buahan/Fruits:				
Semangka/ Watermelon	72	42	113	63
Stroberi/ Strawberry	5	2	1	-

Catatan/Note: ^x Angka Sementara (ASEM)/ Preliminary Figures

Sumber/Source: BPS, Statistik Pertanian Hortikultura SPH-SBS/BPS-Statistics Indonesia, Agricultural Statistic for Horticulture SPH-SBS

Tabel 5.1.4 **Produksi Tanaman Sayuran dan Buah-buahan Semusim Menurut Jenis Tanaman di Kabupaten Tegal (kuintal), 2017–2020**
Production of Seasonal Vegetables and Fruits by Kind of Plant in Tegal Regency (quintal), 2017–2020

Jenis Tanaman Kind of Plants	2017	2018	2019	2020*
(1)	(2)	(3)	(4)	(5)
Sayuran/Vegetables:				
Bawang Merah/ <i>Shallots</i>	225 026	161 966	168 527	161 039
Bawang Putih/ <i>Garlic</i>	1 606	16 638	19 130	6 202
Cabai Besar/ <i>Chili/Big Chili</i>	32 613	22 371	31 358	31 212
Cabai Rawit/ <i>Chili/Cayenne Pepper</i>	3 518	4 068	10 469	41 791
Kentang/ <i>Potato</i>	87 380	80 205	96 540	30 976
Kubis/ <i>Cabbage</i>	195 015	169 360	99 982	20 432
Petsai/ Chinese Cabbage	34 280	23 008	19 038	7 930
Wortel/ Carrot	128 776	117 678	77 700	14 565
Buah–buahan/Fruits:				
Semangka/ Watermelon	7 026	5 562	19 358	6 721
Stroberi/ Strawberry	104	20	1	-

Catatan/Note: *Angka Sementara (ASEM)/ Preliminary Figures

Sumber/Source: BPS, Statistik Pertanian Hortikultura SPH-SBS/BPS-Statistics Indonesia, Agricultural Statistic for Horticulture SPH-SBS

Tabel
Table 5.1.5

Luas Panen Tanaman Biofarmaka Menurut Kecamatan dan Jenis Tanaman di Kabupaten Tegal (m²), 2019 dan 2020
Harvested Area of Medicinal Plants by Subdistrict and Kind of Plant in Tegal Regency (m²), 2019 and 2020

Kecamatan Subdistrict	Jahe/Ginger		Laos/Lengkuas/ Galanga		Kencur/East Indian Galangal	
	2019	2020*	2019	2020*	2019	2020*
(1)	(2)	(3)	(4)	(5)	(6)	(7)
010. Margasari	5 000	-	500	-	1 000	-
020. Bumijawa	24 000	87 000	5 500	50 000	5 000	13 100
030. Bojong	82 900	40 625	26 000	6 900	-	750
040. Balapulang	375	375	125	125	115	115
050. Pagerbarang	-	-	-	-	-	-
060. Lebaksiu	-	1	-	-	-	-
070. Jatinegara	3 750	750	12 675	43 299	-	-
080. Kedungbanteng	-	3 000	-	100	-	-
090. Pangkah	-	350	-	100	-	-
100. Slawi	30	30	10	10	-	-
110. Dukuwaru	-	-	-	-	-	-
120. Adiwerna	187	247	-	-	-	-
130. Dukuhturi	50	-	-	-	-	-
140. Talang	-	-	-	-	-	-
150. Tarub	-	-	-	-	-	-
160. Kramat	-	-	-	-	-	-
170. Suradadi	-	-	-	-	-	-
180. Warureja	-	-	-	-	-	-
Kabupaten Tegal	116 292	132 378	44 810	100 534	6 115	13 965

Lanjutan Tabel/*Continued Table 5.1.5*

Kecamatan Subdistrict	Kunyit Turmeric		Kapulaga/ Java Cardamom		Temulawak/ Java Turmeric	
	2019	2020*	2019	2020*	2019	2020*
(1)	(8)	(9)	(10)	(11)	(12)	(13)
010. Margasari	3 500	-	-	-	-	-
020. Bumijawa	9 000	13 000	30 000	25 000	-	8 000
030. Bojong	41 750	21 100	51 150	30 200	10 200	8 150
040. Balapulang	10 450	10 450	-	-	250	250
050. Pagerbarang	-	-	-	-	-	-
060. Lebaksiu	-	-	-	-	-	-
070. Jatinegara	1 237	3 580	5 180	5 280	-	-
080. Kedungbanteng	-	100	-	-	-	-
090. Pangkah	-	-	-	-	-	100
100. Slawi	80	80	-	-	-	-
110. Dukuhwaru	-	-	-	-	-	-
120. Adiwerna	765	704	-	-	460	292
130. Dukuhhuri	-	-	-	-	-	-
140. Talang	-	-	-	-	-	-
150. Tarub	1	1	-	-	-	-
160. Kramat	-	-	-	-	-	-
170. Suradadi	-	-	-	-	-	-
180. Warureja	-	-	-	-	-	-
Kabupaten Tegal	66 783	49 015	86 330	60 480	10 910	16 792

Catatan/Note: *Angka Sementara (ASEM)/ Preliminary Figures

Sumber/Source: BPS, Statistik Pertanian Hortikultura SPH-SBS/BPS-Statistics Indonesia, Agricultural Statistic for Horticulture SPH-SBS

Tabel
Table 5.1.6**Produksi Tanaman Biofarmaka Menurut Kecamatan dan Jenis Tanaman di Kabupaten Tegal (kg), 2019 and 2020**
Production of Medicinal Plants by Subdistrict and Kind of Plant in Tegal Regency (kg), 2019 and 2020

Kecamatan Subdistrict	Jahe/Ginger		Laos/Lengkuas/ Galanga		Kencur/East Indian Galangal	
	2019	2020*	2019	2020*	2019	2020*
(1)	(2)	(3)	(4)	(5)	(6)	(7)
010. Margasari	20 000	-	2 500	-	425	-
020. Bumijawa	72 000	107 000	30 000	70 000	3 400	17 600
030. Bojong	273 890	314 844	56 654	62 100	-	750
040. Balapulang	2 250	375	750	125	400	345
050. Pagerbarang	-	-	-	-	-	-
060. Lebaksu	-	15	-	-	-	-
070. Jatinegara	6 550	11 250	34 160	69 285	-	-
080. Kedungbanteng	-	3 000	-	50	-	-
090. Pangkah	-	420	-	120	-	-
100. Slawi	99	95	46	48	-	-
110. Dukuhwaru	-	-	-	-	-	-
120. Adiwerna	948	154	-	-	-	-
130. Dukuhturi	150	-	-	-	-	-
140. Talang	-	-	-	-	-	-
150. Tarub	-	-	-	-	-	-
160. Kramat	-	-	-	-	-	-
170. Suradadi	-	-	-	-	-	-
180. Warureja	-	-	-	-	-	-
Kabupaten Tegal	375 887	437 153	124 110	201 728	4 225	18 695

Lanjutan Tabel/Continued Table 5.1.6

Kecamatan Subdistrict	Kunyit Turmeric		Kapulaga/ Java Cardamom		Temulawak/ Java Turmeric	
	2019	2020*	2019	2020*	2019	2020*
(1)	(8)	(9)	(10)	(11)	(12)	(13)
010. Margasari	4 250	-	-	-	-	-
020. Bumijawa	12 000	30 000	21 025	32 000	-	11 000
030. Bojong	80 305	89 350	69 691	151 000	10 232	59 088
040. Balapulang	52 700	5 225	-	-	750	250
050. Pagerbarang	-	-	-	-	-	-
060. Lebaksui	-	-	-	-	-	-
070. Jatinegara	2 474	3 680	4 850	911	-	-
080. Kedungbanteng	-	100	-	-	-	-
090. Pangkah	-	-	-	-	-	85
100. Slawi	232	225	-	-	-	-
110. Dukuhwaru	-	-	-	-	-	-
120. Adiwerna	1 785	676	-	-	1 600	403
130. Dukuhturi	-	-	-	-	-	-
140. Talang	-	-	-	-	-	-
150. Tarub	4	10	-	-	-	-
160. Kramat	-	-	-	-	-	-
170. Suradadi	-	-	-	-	-	-
180. Warureja	-	-	-	-	-	-
Kabupaten Tegal	153 750	129 266	95 566	183 911	12 582	70 826

Catatan/Note: *Angka Sementara (ASEM)/ Preliminary Figures

Sumber/Source: BPS, Statistik Pertanian Hortikultura SPH-SBS/BPS-Statistics Indonesia, Agricultural Statistic for Horticulture SPH-SBS

Tabel
Table 5.1.7**Luas Panen Tanaman Biofarmaka Menurut Jenis Tanaman
di Kabupaten Tegal (m²), 2017–2020**
**Harvested Area of Medicinal Plants by Kind of Plant in Tegal
Regency (m²), 2017–2020**

Jenis Tanaman Kind of Plants	2017	2018	2019	2020^x
(1)	(2)	(3)	(4)	(5)
<i>Jahe/ Ginger</i>	112 700	201 601	116 292	132 378
<i>Kencur/ East Indian Galangal</i>	10 165	6 845	6 115	13 965
<i>Kunyit/ Turmeric</i>	91 322	128 673	66 783	49 015
<i>Laos/Lengkuas/ Galanga</i>	72 808	55 208	44 810	100 534
<i>Kapulaga/ Java Cardamon</i>	229 970	515 000	86 330	60 480
<i>Temulawak/ Java Turmeric</i>	20 300	33 440	10 910	16 792

Catatan/Note: ^x Angka Sementara (ASEM)/ Preliminary FiguresSumber/Source: BPS, Statistik Pertanian Hortikultura SPH-SBS/BPS-Statistics Indonesia, *Agricultural Statistic for Horticulture SPH-SBS*

Tabel 5.1.8 **Produksi Tanaman Biofarmaka Menurut Jenis Tanaman di Kabupaten Tegal (kg), 2017–2020**
Table **Production of Medicinal Plants by Kind of Plant in Tegal Regency (kg), 2017–2020**

Jenis Tanaman <i>Kind of Plants</i>	2017	2018	2019	2020^x
(1)	(2)	(3)	(4)	(5)
Jahe/ <i>Ginger</i>	354 985	244 523	375 887	437 153
Kencur/ <i>East Indian Galangal</i>	29 518	6 245	4 225	18 695
Kunyit/ <i>Turmeric</i>	260 859	123 036	153 750	129 266
Laos/Lengkuas/ <i>Galanga</i>	240 664	93 057	124 110	201 728
Kapulaga/ <i>Java Cardamon</i>	623 520	435 678	95 566	183 911
Temulawak/ <i>Java Turmeric</i>	35 830	28 670	12 582	70 826

Catatan/Note: ^xAngka Sementara (ASEM)/ Preliminary Figures

Sumber/Source: BPS, Statistik Pertanian Hortikultura SPH-SBS/BPS-Statistics Indonesia, Agricultural Statistic for Horticulture SPH-SBS

Tabel
Table 5.1.9**Luas Panen Tanaman Hias Menurut Kecamatan dan Jenis
Tanaman di Kabupaten Tegal (m²), 2019 and 2020**
**Harvested Area of Ornamental Plants by Subdistrict and
Kind of Plant in Tegal Regency (m²), 2019 and 2020**

Kecamatan Subdistrict	Anggrek/ <i>Orchid</i>		Krisan/ <i>Chrysantemum</i>		Mawar/ <i>Rose</i>	
	2019	2020 ^x	2019	2020 ^x	2019	2020 ^x
(1)	(2)	(3)	(4)	(5)	(6)	(7)
010. Margasari	-	-	-	-	-	-
020. Bumijawa	-	-	-	-	-	-
030. Bojong	-	88	-	-	713	875
040. Balapulang	-	-	-	-	-	-
050. Pagerbarang	-	-	-	-	-	-
060. Lebaksiu	-	-	-	-	-	-
070. Jatinegara	-	-	-	-	-	-
080. Kedungbanteng	-	-	-	-	-	-
090. Pangkah	-	-	-	-	-	-
100. Slawi	-	-	-	-	-	-
110. Dukuhwaru	-	-	-	-	-	-
120. Adiwerna	-	-	-	-	-	-
130. Dukuhturi	-	-	-	-	120	-
140. Talang	-	-	-	-	-	-
150. Tarub	-	-	-	-	-	-
160. Kramat	-	-	-	-	-	-
170. Suradadi	-	-	-	-	-	-
180. Warureja	-	-	-	-	-	-
Kabupaten Tegal	-	88	-	-	833	875

Lanjutan Tabel/Continued Table 5.1.9

Kecamatan Subdistrict	Sedap Malam/Tuberose		Melati/ Jasmine		Anthurium Bunga/ Flamingo Lily Flower	
	2019	2020 ^x	2019	2020 ^x	2019	2020 ^x
(1)	(8)	(9)	(10)	(11)	(12)	(13)
010. Margasari	-	-	-	-	-	-
020. Bumijawa	-	-	-	-	-	-
030. Bojong	-	-	-	-	8	8
040. Balapulang	-	-	-	-	-	-
050. Pagerbarang	-	-	-	-	-	-
060. Lebaksiu	-	-	-	-	-	-
070. Jatinegara	-	-	-	-	-	-
080. Kedungbanteng	-	-	-	-	-	-
090. Pangkah	-	-	-	-	-	-
100. Slawi	-	-	-	-	-	-
110. Dukuhwaru	-	-	-	-	-	-
120. Adiwerna	-	-	-	-	-	-
130. Dukuhturi	-	-	-	-	-	-
140. Talang	-	-	-	-	-	-
150. Tarub	-	-	-	-	-	-
160. Kramat	-	-	1 390 000	1 390 000	-	-
170. Suradadi	-	-	104 000	1 142 000	-	-
180. Warureja	-	-	688 390	403 390	-	-
Kabupaten Tegal	-	-	2 182 390	2 935 390	8	8

Catatan/Note: ^x Angka Sementara (ASEM)/ Preliminary Figures

Sumber/Source: BPS, Statistik Pertanian Hortikultura SPH-SBS/BPS-Statistics Indonesia, Agricultural Statistic for Horticulture SPH-SBS

Tabel
Table 5.1.10

**Produksi Tanaman Hias Menurut Kecamatan dan Jenis
Tanaman di Kabupaten Tegal (tangkai), 2019 and 2020**
*Production of Ornamental Plants by Subdistrict and Kind of
Plant in Tegal Regency (stalks), 2019 and 2020*

Kecamatan Subdistrict	Anggrek/ <i>Orchid</i>		Krisan/ <i>Chrysantemum</i>		Mawar/ <i>Rose</i>	
	2019	2020 ^x	2019	2020 ^x	2019	2020 ^x
(1)	(2)	(3)	(4)	(5)	(6)	(7)
010. Margasari	-	-	-	-	-	-
020. Bumijawa	-	-	-	-	-	-
030. Bojong	-	1 451	-	-	3 668	4 124
040. Balapulang	-	-	-	-	-	-
050. Pagerbarang	-	-	-	-	-	-
060. Lebaksiu	-	-	-	-	-	-
070. Jatinegara	-	-	-	-	-	-
080. Kedungbanteng	-	-	-	-	-	-
090. Pangkajene	-	-	-	-	-	-
100. Slawi	-	-	-	-	-	-
110. Dukuhwaru	-	-	-	-	-	-
120. Adiwerna	-	-	-	-	-	-
130. Dukuhturi	-	-	-	-	2 450	-
140. Talang	-	-	-	-	-	-
150. Tarub	-	-	-	-	-	-
160. Kramat	-	-	-	-	-	-
170. Suradadi	-	-	-	-	-	-
180. Warureja	-	-	-	-	-	-
Kabupaten Tegal	-	1 451	-	-	6 118	4 124

Lanjutan Tabel/*Continued Table 5.1.10*

Kecamatan Subdistrict	Sedap Malam/ <i>Tuberose</i>		Melati/ <i>Jasmine</i>		Anthurium Bunga/ <i>Flamingo Lily Flower</i>	
	2019	2020 ^x	2019	2020 ^x	2019	2020 ^x
(1)	(8)	(9)	(10)	(11)	(12)	(13)
010. Margasari	-	-	-	-	-	-
020. Bumijawa	-	-	-	-	-	-
030. Bojong	-	-	-	-	32	188
040. Balapulang	-	-	-	-	-	-
050. Pagerbarang	-	-	-	-	-	-
060. Lebaksiu	-	-	-	-	-	-
070. Jatinegara	-	-	-	-	-	-
080. Kedungbanteng	-	-	-	-	-	-
090. Pangkah	-	-	-	-	-	-
100. Slawi	-	-	-	-	-	-
110. Dukuhwaru	-	-	-	-	-	-
120. Adiwerna	-	-	-	-	-	-
130. Dukuhturi	-	-	-	-	-	-
140. Talang	-	-	-	-	-	-
150. Tarub	-	-	-	-	-	-
160. Kramat	-	-	2 224 000	278 000	-	-
170. Suradadi	-	-	280 800	1 849 003	-	-
180. Warureja	-	-	637 470	325 671	-	-
Kabupaten Tegal	-	-	3 142 270	2 452 674	32	188

Catatan/*Note*: ^xAngka Sementara (ASEM)/ *Preliminary Figures*
 Satuan produksi Melati dalam kg/ *The unit of Jasmine production is kg*

Sumber/*Source*: BPS, Statistik Pertanian Hortikultura SPH-SBS/BPS-*Statistics Indonesia, Agricultural Statistic for Horticulture SPH-SBS*

Tabel
Table 5.1.11**Luas Panen Tanaman Hias Menurut Jenis Tanaman di
Kabupaten Tegal (m²), 2017–2020**
**Harvested Area of Ornamental Plants by Kind of Plant in
Tegal Regency (m²), 2017–2020**

Jenis Tanaman Kind of Plants	2017	2018	2019	2020^x
(1)	(2)	(3)	(4)	(5)
Anggrek/ <i>Orchid</i>	-	-	-	88
Krisan/ <i>Chrysantemum</i>	-	-	-	-
Mawar/ <i>Rose</i>	1 795	630	833	875
Sedap Malam/ <i>Tuberose</i>	7 000	-	-	-
Melati/ <i>Jasmine</i>	3 402 500	2 095 440	2 182 390	2 935 390
Anthurium Bunga/ <i>Flamingo Lily</i> <i>Flower</i>	10	15	8	8

Catatan/Note: ^x Angka Sementara (ASEM)/ Preliminary Figures

Sumber/Source: BPS, Statistik Pertanian Hortikultura SPH-SBS/BPS-Statistics Indonesia, Agricultural Statistic for Horticulture SPH-SBS

Tabel 5.1.12 **Produksi Tanaman Hias Menurut Jenis Tanaman di Kabupaten Tegal (tangkai), 2017–2020**
Table 5.1.12 **Production of Ornamental Plants by Kind of Plantn Tegal Regency (stalks), 2017–2020**

Jenis Tanaman Kind of Plants	2017	2018	2019	2020 ^x
(1)	(2)	(3)	(4)	(5)
Anggrek/ <i>Orchid</i>	-	-	-	1 451
Krisan/ <i>Chrysantemum</i>	-	-	-	-
Mawar/ <i>Rose</i>	31 755	9 440	6 118	4 124
Sedap Malam/ <i>Tuberose</i>	7 000	-	-	-
Melati/ <i>Jasmine</i>	4 100 563	2 585 981	3 142 270	2 452 674
Anthurium Bunga/ <i>Flamingo Lily Flower</i>	100	137	32	188

Catatan/Note: ^x Angka Sementara (ASEM)/ *Preliminary Figures*

Satuan produksi Melati dalam kg/ *The unit of Jasmine production is kg*

Sumber/Source: BPS, Statistik Pertanian Hortikultura SPH-SBS/BPS-*Statistics Indonesia, Agricultural Statistic for Horticulture SPH-SBS*

Tabel
Table 5.1.13**Produksi Buah-buahan Menurut Kecamatan dan Jenis
Tanaman di Kabupaten Tegal (kuintal), 2019 and 2020**
*Production of Fruits by Subdistrict and Kind of Plant in Tegal
Regency (quintal), 2019 and 2020*

Kecamatan Subdistrict	Mangga/Mango		Durian/Durian	
	2019	2020*	2019	2020*
(1)	(2)	(3)	(4)	(5)
010. Margasari	16 255	20 744	-	-
020. Bumijawa	1 200	-	30	1 000
030. Bojong	4 835	7 675	10 962	78 700
040. Balapulang	15 000	31 500	1 175	400
050. Pagerbarang	5 606	-	27	-
060. Lebaksiu	3 645	25 776	220	416
070. Jatinegara	309	1 880	6 800	66 425
080. Kedungbanteng	7 000	11 900	40	540
090. Pangkah	25 882	810	-	200
100. Slawi	14 829	7 860	2	61
110. Dukuhwaru	575	2 986	-	-
120. Adiwerna	2 659	2 360	10	44
130. Dukuhturi	3 000	5 506	-	-
140. Talang	1 771	2 074	-	-
150. Tarub	-	814	-	-
160. Kramat	3 115	10 388	-	-
170. Suradadi	14 191	14 029	-	-
180. Warureja	2 700	31 163	-	-
Kabupaten Tegal	122 572	177 465	19 266	147 786

Lanjutan Tabel/*Continued Table* 5.1.13

Kecamatan Subdistrict	Jeruk Siam/Orange/Tangerine		Pisang/Banana	
	2019	2020*	2019	2020*
(1)	(6)	(7)	(8)	(9)
010. Margasari	-	-	280	745
020. Bumijawa	18 960	4 900	33 200	26 842
030. Bojong	-	-	28 621	30 965
040. Balapulang	37	46	1 050	1 970
050. Pagerbarang	-	-	18 253	7 600
060. Lebaksiu	31	360	26 670	216 128
070. Jatinegara	-	8	6 690	4 580
080. Kedungbanteng	-	4	2 000	8 069
090. Pangkah	-	-	10 178	4 582
100. Slawi	1	9	913	1 392
110. Dukuhwaru	-	-	95	138
120. Adiwerna	-	-	1 227	230
130. Dukuhturi	-	-	246	688
140. Talang	-	-	4 344	2 106
150. Tarub	-	-	1 192	1 987
160. Kramat	-	-	3 692	8 176
170. Suradadi	-	-	5 554	8 174
180. Warureja	-	-	2 257	11 657
Kabupaten Tegal	19 029	5 327	146 462	336 029

Lanjutan Tabel/*Continued Table* 5.1.13

Kecamatan Subdistrict	Pepaya/Papaya		Salak/Salacca	
	2019	2020*	2019	2020*
(1)	(10)	(11)	(12)	(13)
010. Margasari	730	494	-	-
020. Bumijawa	250	85	810	17
030. Bojong	617	5 288	127	73
040. Balapulang	1 555	630	-	-
050. Pagerbarang	452	2 646	-	-
060. Lebaksiu	-	70	-	-
070. Jatinegara	338	1 550	-	-
080. Kedungbanteng	350	1 336	-	-
090. Pangkah	2 766	2 314	-	-
100. Slawi	3 060	1 800	-	-
110. Dukuhwaru	-	72	-	-
120. Adiwerna	360	185	-	-
130. Dukuhturi	315	94	-	-
140. Talang	586	339	-	-
150. Tarub	1 240	6 843	-	-
160. Kramat	420	670	-	-
170. Suradadi	80	114	-	-
180. Warureja	1 964	387	-	-
Kabupaten Tegal	15 083	24 917	937	90

Lanjutan Tabel/Continued Table 5.1.13

Kecamatan Subdistrict	Rambutan/Rambutan		Sawo/Sapodilla	
	2019	2020*	2019	2020*
(1)	(14)	(15)	(16)	(17)
010. Margasari	5 250	7 905	71	203
020. Bumijawa	1 800	-	718	-
030. Bojong	786	398	52	80
040. Balapulang	2 020	78	225	374
050. Pagerbarang	-	3 410	16	238
060. Lebaksiu	8 076	51 150	856	23 261
070. Jatinegara	291	2 700	28	314
080. Kedungbanteng	677	450	73	839
090. Pangkah	1 870	418	247	152
100. Slawi	8 784	3 280	687	434
110. Dukuhwaru	20	36	20	18
120. Adiwerna	-	-	125	9
130. Dukuhturi	150	128	27	-
140. Talang	8	15	26	26
150. Tarub	133	28	-	-
160. Kramat	-	-	133	726
170. Suradadi	-	-	183	337
180. Warureja	48	349	418	2 030
Kabupaten Tegal	29 913	70 345	3 905	29 041

Catatan/Note: *Angka Sementara (ASEM)/ Preliminary Figures

Sumber/Source: BPS, Statistik Pertanian Hortikultura SPH-SBS/BPS-Statistics Indonesia, Agricultural Statistic for Horticulture SPH-SBS

Tabel 5.1.14 **Produksi Buah–Buahan dan Sayuran Tahunan Menurut Jenis Tanaman (kuintal) di Kabupaten Tegal, 2017–2020**
Table 5.1.14 **Production of Annual Fruits and Vegetables by Kind of Plant in Tegal Regency (quintal), 2017–2020**

Jenis Tanaman Kind of Plants	2017	2018	2019	2020*
(1)	(2)	(3)	(4)	(5)
Buah–Buahan/Fruits:				
Durian/ <i>Durian</i>	9 764	9 859	19 266	147 786
Jeruk Siam/Keprok/ Tangerine/Orange	5 730	5 452	19 029	5 327
Mangga/ <i>Mango</i>	75 379	117 218	122 572	177 465
Pepaya/ <i>Papaya</i>	17 786	13 836	15 083	24 917
Pisang/ <i>Banana</i>	158 217	130 335	146 462	336 029
Salak/ <i>Salacca</i>	857	1 226	937	90
Rambutan/ <i>Rambutan</i>	26 173	25 846	29 913	70 345
Sawo/Sapodilla/ <i>Star Apple</i>	4 331	5 168	3 905	29 041
Sayuran/Vegetables:				
Jengkol/ <i>Jengkol</i>	1 370	4 634	3 227	4 908
Melinjo/ <i>Melinjo</i>	37 628	38 583	23 548	49 231

Catatan/Note: * Angka Sementara (ASEM)/ Preliminary Figures

Sumber/Source: BPS, Statistik Pertanian Hortikultura SPH-SBS/BPS-Statistics Indonesia, Agricultural Statistic for Horticulture SPH-SBS

**5.2 PERKEBUNAN
ESTATE CROPS**

Tabel 5.2.1 Luas Areal Tanaman Perkebunan Menurut Kecamatan dan Jenis Tanaman di Kabupaten Tegal (ha), 2019 dan 2020
Table 5.2.1 Planted Area of Estate Crops by Subdistrict and Type of Crops in Tegal Regency (ha), 2019 dan 2020

Kecamatan Subdistrict	Kelapa Sawit/Oil Palm		Kelapa/Coconut	
	2019	2020	2019	2020
(1)	(2)	(3)	(4)	(5)
010. Margasari	-	-	194,07	194,07
020. Bumijawa	-	-	139	139
030. Bojong	-	-	177,5	177,5
040. Balapulang	-	-	28	28
050. Pagerbarang	-	-	254,89	3,13
060. Lebaksiu	-	-	132	109
070. Jatinegara	-	-	653,95	635,8
080. Kedungbanteng	-	-	38,1	38,1
090. Pangkah	-	-	60	60
100. Slawi	-	-	29	15
110. Dukuwaru	-	-	1,3	0,9
120. Adiwerna	-	-	95,69	2,86
130. Dukuhturi	-	-	8,3	8,3
140. Talang	-	-	88,3	5
150. Tarub	-	-	41,04	37,74
160. Kramat	-	-	230	88
170. Suradadi	-	-	476,8	426,8
180. Warureja	-	-	257,4	228,94
Kabupaten Tegal	-	-	2 905,34	2 198,14

Lanjutan Tabel/Continued Table 5.2.1

Kecamatan Subdistrict	Karet/Rubber		Kopi/Coffee	
	2019	2020	2019	2020
(1)	(6)	(7)	(8)	(9)
010. Margasari	-	-	-	-
020. Bumijawa	-	-	130	152
030. Bojong	-	-	59,33	59,33
040. Balapulang	-	-	-	-
050. Pagerbarang	-	-	-	-
060. Lebaksiu	-	-	-	-
070. Jatinegara	-	-	4,05	4,05
080. Kedungbanteng	-	-	-	-
090. Pangkah	-	-	-	-
100. Slawi	-	-	-	-
110. Dukuhwaru	-	-	-	-
120. Adiwerna	-	-	-	-
130. Dukuhturi	-	-	-	-
140. Talang	-	-	-	-
150. Tarub	-	-	-	-
160. Kramat	-	-	-	-
170. Suradadi	-	-	-	-
180. Warureja	-	-	-	-
Kabupaten Tegal	-	-	193,38	215,38

Lanjutan Tabel/*Continued Table* 5.2.1

Kecamatan Subdistrict	Kakao/Cocoa		Tebu/Sugar cane	
	2019	2020	2019	2020
(1)	(10)	(11)	(12)	(13)
010. Margasari	-	-	126,8	165,5
020. Bumijawa	95	96,5	-	-
030. Bojong	0,2	0,2	-	-
040. Balapulang	-	-	59	52
050. Pagerbarang	-	-	30	67
060. Lebaksiu	-	-	155	155
070. Jatinegara	70,55	70	97	25
080. Kedungbanteng	-	-	78,024	58,76
090. Pangkah	-	-	461,54	465
100. Slawi	-	-	32	37,625
110. Dukuhwaru	-	-	49,07	38
120. Adiwerna	-	-	116,37	65,85
130. Dukuhhuri	-	-	18,98	0
140. Talang	-	-	61,45	64
150. Tarub	-	-	90,375	71,93
160. Kramat	-	-	-	0
170. Suradadi	-	-	233,42	160
180. Warureja	-	-	247	247
Kabupaten Tegal	165,75	166,7	1 856,029	1 672,67

Lanjutan Tabel/*Continued Table 5.2.1*

Kecamatan Subdistrict	Teh/Tea		Tembakau/Tobacco	
	2019	2020	2019	2020
(1)	(14)	(15)	(16)	(17)
010. Margasari	-	-	-	-
020. Bumijawa	143	149	-	-
030. Bojong	26,83	24,53	65	80
040. Balapulang	-	-	-	-
050. Pagerbarang	-	-	-	-
060. Lebaksiu	-	-	-	-
070. Jatinegara	1,1	1,1	-	-
080. Kedungbanteng	-	-	-	-
090. Pangkah	-	-	-	-
100. Slawi	-	-	-	-
110. Dukuhwaru	-	-	-	-
120. Adiwerna	-	-	-	-
130. Dukuhturi	-	-	-	-
140. Talang	-	-	-	-
150. Tarub	-	-	-	-
160. Kramat	-	-	-	-
170. Suradadi	-	-	-	-
180. Warureja	-	-	-	-
Kabupaten Tegal	170,93	174,63	65	80

Catatan/Note:

Sumber/Source: Dinas Pertanian dan Ketahanan Pangan Kabupaten Tegal

Tabel
Table 5.2.2

**Produksi Perkebunan Menurut Kecamatan dan Jenis
Tanaman di Kabupaten Tegal (ton), 2019 dan 2020**
*Production of Estate by Subdistrict and Type of Crops in
Tegal Regency (ton), 2019 and 2020*

Kecamatan Subdistrict	Kelapa Sawit/Oil Palm		Kelapa/Coconut	
	2019	2020	2019	2020
(1)	(2)	(3)	(4)	(5)
010. Margasari	-	-	32,25	48
020. Bumijawa	-	-	17,28	16,86
030. Bojong	-	-	57,56	113,96
040. Balapulang	-	-	33,6	39,2
050. Pagerbarang	-	-	128,2	4,68
060. Lebaksiu	-	-	45,7	73,32
070. Jatinegara	-	-	512,28	289,8
080. Kedungbanteng	-	-	1,44	1,8
090. Pangkah	-	-	12,915	25,9
100. Slawi	-	-	-	-
110. Dukuhwaru	-	-	-	-
120. Adiwerna	-	-	43,2	1,59
130. Dukuhturi	-	-	1,35	1,2
140. Talang	-	-	92,5	2,58
150. Tarub	-	-	27,12	3,11
160. Kramat	-	-	25,6	17,6
170. Suradadi	-	-	193,06	109,84
180. Warureja	-	-	72,19	133,3
Kabupaten Tegal	-	-	1 296,245	882,74

Lanjutan Tabel/*Continued Table* 5.2.2

Kecamatan Subdistrict	Karet/Rubber		Kopi/Coffee	
	2019	2020	2019	2020
(1)	(6)	(7)	(8)	(9)
010. Margasari	-	-	-	-
020. Bumijawa	-	-	10,2	21,37
030. Bojong	-	-	12,52	12,52
040. Balapulang	-	-	-	-
050. Pagerbarang	-	-	-	-
060. Lebaksiu	-	-	-	-
070. Jatinegara	-	-	0,95	0,92
080. Kedungbanteng	-	-	-	-
090. Pangkah	-	-	-	-
100. Slawi	-	-	-	-
110. Dukuhwaru	-	-	-	-
120. Adiwerna	-	-	-	-
130. Dukuhturi	-	-	-	-
140. Talang	-	-	-	-
150. Tarub	-	-	-	-
160. Kramat	-	-	-	-
170. Suradadi	-	-	-	-
180. Warureja	-	-	-	-
Kabupaten Tegal	-	-	23,67	34,81

Lanjutan Tabel/*Continued Table* 5.2.2

Kecamatan Subdistrict	Kakao/Cocoa		Tebu/Sugar cane	
	2019	2020	2019	2020
(1)	(10)	(11)	(12)	(13)
010. Margasari	-	-	537,143	385,9
020. Bumijawa	11,04	10,29	-	-
030. Bojong	-	-	-	-
040. Balapulang	-	-	136,4	92,54
050. Pagerbarang	-	-	124,8	169,72
060. Lebaksiu	-	-	417,76	891,2
070. Jatinegara	1,365	2,53	97,5	180
080. Kedungbanteng	-	-	298,81	148,6
090. Pangkah	-	-	1 501,85	1497,5
100. Slawi	-	-	127,16	162,35
110. Dukuhwaru	-	-	159,9	68
120. Adiwerna	-	-	429,94	362,1
130. Dukuhturi	-	-	74,86	-
140. Talang	-	-	185,83	204,2
150. Tarub	-	-	387,52	187,9
160. Kramat	-	-	0	-
170. Suradadi	-	-	425,6	420
180. Warureja	-	-	992,94	864,5
Kabupaten Tegal	12,405	12,82	5 898,013	5 634,51

Lanjutan Tabel/*Continued Table* 5.2.2

Kecamatan Subdistrict	Teh/Tea		Tembakau/Tobacco	
	2019	2020	2019	2020
(1)	(14)	(15)	(16)	(17)
010. Margasari	-	-	-	-
020. Bumijawa	26,22	24,19	-	-
030. Bojong	6,674	10,66	44,2	46,3
040. Balapulang	-	-	-	-
050. Pagerbarang	-	-	-	-
060. Lebaksiu	-	-	-	-
070. Jatinegara	0,605	0,58	-	-
080. Kedungbanteng	-	-	-	-
090. Pangkah	-	-	-	-
100. Slawi	-	-	-	-
110. Dukuwaru	-	-	-	-
120. Adiwerna	-	-	-	-
130. Dukuhturi	-	-	-	-
140. Talang	-	-	-	-
150. Tarub	-	-	-	-
160. Kramat	-	-	-	-
170. Suradadi	-	-	-	-
180. Warureja	-	-	-	-
Kabupaten Tegal	33,499	35,43	44,2	46,3

Catatan/Note:

Sumber/Source: Dinas Pertanian dan Ketahanan Pangan Kabupaten Tegal

**5.3 TANAMAN PANGAN
FOOD CROPS**

Tabel 5.3.1 Luas Panen, Produktivitas, dan Produksi Padi Menurut Kecamatan, 2020
Harvested Area, Productivity, dan Production of Paddy by Subdistrict, 2020

Kecamatan Subdistrict	Luas Panen (ha) Harvested Area (ha)	Produktivitas (ton/ha) Productivity (ton/ha)	Produksi (ton) Production (ton)
(1)	(2)	(3)	(4)
010. Margasari	6 006	70,06	42 077
020. Bumijawa	5 120	57,39	29 384
030. Bojong	4 146	64,43	26 711
040. Balapulang	4 521	68,21	30 837
050. Pagerbarang	4 742	64,86	30 756
060. Lebaksiu	5 278	60,98	32 184
070. Jatinegara	2 280	57,18	13 038
080. Kedungbanteng	2 178	65,15	14 190
090. Pangkah	1 501	68,16	10 231
100. Slawi	666	68,93	4 590
110. Dukuhwaru	4 585	65,58	30 069
120. Adiwerna	1 574	63,47	9 991
130. Dukuhhuri	586	57,34	3 360
140. Talang	1 570	63,17	9 918
150. Tarub	2 317	67,43	15 624
160. Kramat	3 429	59,81	20 508
170. Suradadi	5 652	67,61	38 215
180. Warureja	6 424	63,24	40 628
Kabupaten Tegal	62 575	64,29	402 312

Catatan/Note:

Sumber/Source: Dinas Pertanian dan Ketahanan Pangan Kabupaten Tegal

Tabel 5.3.2 **Produksi Padi¹ dan Beras Menurut Kecamatan (ton), 2020**
Table 5.3.2 **Paddy and Rice Production¹ by Subdistrict (ton), 2020**

Kecamatan Subdistrict (1)	Produksi Padi (ton GKG) Paddy Production (ton GKG)		Produksi Padi Setara Beras (ton) Rice Equivalent Production (ton)	
	2019 (2)	2020 (3)	2019 (4)	2020 (5)
010. Margasari	38 367	42 077	24 072	26 399
020. Bumijawa	20 016	29 384	12 558	18 436
030. Bojong	20 889	26 711	13 106	16 759
040. Balapulang	37 235	30 837	23 361	19 347
050. Pagerbarang	30 079	30 756	18 871	19 296
060. Lebaksiu	30 297	32 184	19 008	20 192
070. Jatinegara	15 299	13 038	9 598	8 180
080. Kedungbanteng	13 304	14 190	8 347	8 903
090. Pangkah	7 646	10 231	4 797	6 419
100. Slawi	3 208	4 590	2 012	2 880
110. Dukuhwaru	24 061	30 069	15 096	18 865
120. Adiwerna	8 934	9 991	5 605	6 268
130. Dukuhturi	2 998	3 360	1 881	2 108
140. Talang	10 547	9 918	6 617	6 223
150. Tarub	11 199	15 624	7 026	9 802
160. Kramat	19 436	20 508	12 194	12 867
170. Suradadi	30 883	38 215	19 376	23 976
180. Warureja	36 035	40 628	22 609	25 490
Kabupaten Tegal	360 431	402 312	226 134	252 410

Catatan/Note: ¹ Kualitas produksi gabah kering giling/The production is in term of dry unhusked paddy

Sumber/Source: Dinas Pertanian dan Ketahanan Pangan Kabupaten Tegal

Tabel 5.3.3 **Luas Panen Jagung dan Kedelai Menurut Kecamatan (ha), 2020**
Table 5.3.3 **Harvested Area of Maize and Soybeans by Subdistrict (ha), 2020**

Kecamatan Subdistrict	Jagung Maize	Kedelai Soybeans
(1)	(2)	(3)
010. Margasari	1 856	0
020. Bumijawa	916	0
030. Bojong	1 314	0
040. Balapulang	712	0
050. Pagerbarang	825	0
060. Lebaksiu	998	0
070. Jatinegara	2 537	0
080. Kedungbanteng	4 718	0
090. Pangkah	2 811	0
100. Slawi	84	0
110. Dukuhwaru	647	0
120. Adiwerna	191	0
130. Dukuhhuri	47	0
140. Talang	189	0
150. Tarub	1 227	0
160. Kramat	155	3
170. Suradadi	860	0
180. Warureja	373	0
Kabupaten Tegal	20 461	3

Catatan/Note:

Sumber/Source: Dinas Pertanian dan Ketahanan Pangan Kabupaten Tegal

Tabel 5.3.4 Luas Panen Ketela Pohon dan Ketela Rambat Menurut Kecamatan (ha), 2020
Harvested Area of Cassava and Sweet Potatoes by Subdistrict (ha), 2020

Kecamatan Subdistrict	Ketela Pohon Cassava	Ketela Rambat Sweet Potatoes
(1)	(2)	(3)
010. Margasari	0	0
020. Bumijawa	84	158
030. Bojong	99	93
040. Balapulang	0	0
050. Pagerbarang	0	0
060. Lebaksiu	8	2
070. Jatinegara	27	0
080. Kedungbanteng	0	0
090. Pangkah	57	23
100. Slawi	11	0
110. Dukuhwaru	0	0
120. Adiwerna	0	2
130. Dukuhhuri	0	2
140. Talang	0	0
150. Tarub	7	25
160. Kramat	0	0
170. Suradadi	0	0
180. Warureja	0	0
Kabupaten Tegal	292	305

Catatan/Note:

Sumber/Source: Dinas Pertanian dan Ketahanan Pangan Kabupaten Tegal

Tabel 5.3.5 Luas Panen Kacang Tanah dan Kacang Hijau Menurut Kecamatan (ha), 2020
Table 5.3.5 *Harvested Area of Peanuts and Green Beans by Subdistrict (ha), 2020*

Kecamatan Subdistrict	Kacang Tanah Peanuts Production	Kacang Hijau Green Beans
(1)	(2)	(3)
010. Margasari	1	0
020. Bumijawa	48	0
030. Bojong	21	0
040. Balapulang	0	0
050. Pagerbarang	5	0
060. Lebaksiu	0	0
070. Jatinegara	5	12
080. Kedungbanteng	0	7
090. Pangkah	3	0
100. Slawi	0	0
110. Dukuhwaru	0	1
120. Adiwerna	0	0
130. Dukuhuri	0	0
140. Talang	0	0
150. Tarub	16	7
160. Kramat	0	14
170. Suradadi	0	34
180. Warureja	0	0
Kabupaten Tegal	99	74

Catatan/Note:

Sumber/Source: Dinas Pertanian dan Ketahanan Pangan Kabupaten Tegal

Tabel 5.3.6 **Produksi Jagung dan Kedelai Menurut Kecamatan (ton), 2020**
Table **Production of Maize and Soybeans by Subdistrict (ton), 2020**

Kecamatan Subdistrict	Produksi Jagung (ton) Maize Production (ton)	Produksi Kedelai (ton) Soybeans Production (ton)
(1)	(2)	(3)
010. Margasari	16 218	0
020. Bumijawa	6 100	0
030. Bojong	7 887	0
040. Balapulang	4 753	0
050. Pagerbarang	5 306	0
060. Lebaksiu	8 110	0
070. Jatinegara	14 951	0
080. Kedungbanteng	24 655	0
090. Pangkah	17 584	0
100. Slawi	558	0
110. Dukuhwaru	4 135	0
120. Adiwerna	1 278	0
130. Dukuturi	313	0
140. Talang	1 226	0
150. Tarub	7 801	0
160. Kramat	1 023	4
170. Suradadi	5 700	0
180. Warureja	1 967	0
Tahun 2020	129 564	4
Tahun 2019	119 478	81

Catatan/Note:

Sumber/Source: Dinas Pertanian dan Ketahanan Pangan Kabupaten Tegal

Tabel
Table 5.3.7

Produksi Ketela Pohon dan Ketela Rambat Menurut Kecamatan (ton), 2020
Production of Cassava and Sweet Potatoes by Subdistrict (ton), 2020

Kecamatan Subdistrict	Produksi Ketela Pohon (ton) Cassava Production (ton)	Produksi Ketela Rambat (ton) Sweet Potatoes Production (ton)
(1)	(2)	(3)
010. Margasari	-	-
020. Bumijawa	2 138	2 019
030. Bojong	1 883	1 225
040. Balapulang	-	-
050. Pagerbarang	-	-
060. Lebaksiu	189	29
070. Jatinegara	486	-
080. Kedungbanteng	-	-
090. Pangkah	977	306
100. Slawi	204	-
110. Dukuhwaru	-	-
120. Adiwerna	-	29
130. Dukuhturi	-	29
140. Talang	-	-
150. Tarub	122	329
160. Kramat	-	-
170. Suradadi	-	-
180. Warureja	-	-
Kabupaten Tegal	6 000	3 966

Catatan/Note:

Sumber/Source: Dinas Pertanian dan Ketahanan Pangan Kabupaten Tegal

Tabel
Table 5.3.8**Produksi Kacang Tanah dan Kacang Hijau Menurut Kecamatan (ton), 2020**
Production of Peanuts and Green Beans by Subdistrict (ton), 2020

Kecamatan Subdistrict	Produksi Kacang Tanah (ton) Peanuts Production (ton)	Produksi Kacang Hijau (ton) Green Beans Production (ton)
(1)	(2)	(3)
010. Margasari	2	-
020. Bumijawa	-	-
030. Bojong	38	-
040. Balapulang	-	-
050. Pagerbarang	7	-
060. Lebaksiu	-	-
070. Jatinegara	7	14
080. Kedungbanteng	-	8
090. Pangkah	5	-
100. Slawi	-	-
110. Dukuhwaru	-	1
120. Adiwerna	-	-
130. Dukuhhuri	-	-
140. Talang	-	-
150. Tarub	26	6
160. Kramat	-	17
170. Suradadi	-	41
180. Warureja	-	-
Kabupaten Tegal	85	87

Catatan/Note:

Sumber/Source: Dinas Pertanian dan Ketahanan Pangan Kabupaten Tegal

Tabel
Table 5.3.9

**Luas Penggunaan Lahan Menurut Kecamatan di
Kabupaten Tegal (ha), 2020**
Area of Land Use by Subdistrict in Tegal Regency (ha), 2020

Kecamatan Subdistrict	Lahan Sawah*) Wet Land	Bukan Lahan Sawah Dry Land	Jumlah Total
(1)	(2)	(3)	(4)
010. Margasari	3 621	5 062	8 683
020. Bumijawa	2 156	6 700	8 856
030. Bojong	1 505	4 346	5 852
040. Balapulang	3 380	4 111	7 491
050. Pagerbarang	2 920	1 380	4 300
060. Lebaksiu	2 666	1 429	4 095
070. Jatinegara	2 199	5 763	7 962
080. Kedungbanteng	1 564	7 198	8 762
090. Pangkah	1 568	1 983	3 551
100. Slawi	348	1 041	1 389
110. Dukuhwaru	1 732	899	2 630
120. Adiwerna	1 128	1 258	2 386
130. Dukuhhuri	706	1 042	1 748
140. Talang	926	913	1 839
150. Tarub	1 695	987	2 682
160. Kramat	2 158	1 691	3 849
170. Suradadi	4 232	1 341	5 573
180. Warureja	4 459	1 772	6 231
2020	38 965	48 914	87 879
2019	38 447	49 432	87 879
2018	38 735	49 144	87 879

Catatan/Note: *) Termasuk lahan yang diusahakan di kawasan hutan

Sumber/Source: Dinas Pertanian dan Ketahanan Pangan Kabupaten Tegal

Tabel
Table 5.3.10**Luas Lahan Sawah Menurut Kecamatan dan Jenis
Pengairan di Kabupaten Tegal (ha), 2020**
**Area of Wetland by Subdistrict and Type of Irrigation in
Tegal Regency (ha), 2020**

Kecamatan Subdistrict	Irigasi Irrigation	Tadah Hujan Reservation	Jumlah Total
(1)	(2)	(3)	(4)
010. Margasari	2 496	1 125	3 621
020. Bumijawa	1 981	175	2 156
030. Bojong	1 461	44	1 505
040. Balapulang	3 346	34	3 380
050. Pagerbarang	2 871	49	2 920
060. Lebaksiu	2 666	0	2 666
070. Jatinegara	344	1 855	2 199
080. Kedungbanteng	1 119	445	1 564
090. Pangkah	1 568	0	1 568
100. Slawi	330	18	348
110. Dukuhwaru	1 732	0	1 732
120. Adiwerna	989	139	1 128
130. Dukuhturi	706	0	706
140. Talang	922	4	926
150. Tarub	1 695	0	1 695
160. Kramat	2 158	0	2 158
170. Suradadi	4 100	132	4 232
180. Warureja	3 857	602	4 459
2020	34 342	4 623	38 965
2019	32 325	6 639	38 964
2018	31 651	6 796	38 447

Catatan/Note:

Sumber/Source: Dinas Pertanian dan Ketahanan Pangan Kabupaten Tegal

**5.4 PETERNAKAN
LIVESTOCK**

Tabel 5.4.1 Jumlah Peternak dan Jumlah Ternak Besar Menurut Kecamatan, 2020
Number of Breeders and Number of Large Livestock by Subdistrict, 2020

Kecamatan Subdistrict	Kuda/ Horse			
	Pemilik (orang)	Jantan (ekor)	Betina (ekor)	Jumlah (ekor)
(1)	(2)	(3)	(4)	(5)
010. Margasari	19	20	13	33
020. Bumijawa	13	10	8	18
030. Bojong	10	11	10	21
040. Balapulang	5	10	8	18
050. Pagerbarang	8	11	8	19
060. Lebaksiu	7	14	13	27
070. Jatinegara	0	0	0	0
080. Kedungbanteng	5	10	9	19
090. Pankah	10	9	10	19
100. Slawi	3	3	0	3
110. Dukuhwaru	15	14	10	24
120. Adiwerna	10	11	9	20
130. Dukuhturi	8	9	5	14
140. Talang	5	9	5	14
150. Tarub	3	4	6	10
160. Kramat	9	11	10	21
170. Suradadi	7	15	11	26
180. Warureja	9	10	6	16
Tahun 2020	146	181	141	322
Tahun 2019	146	181	141	322

Lanjutan Tabel/*Continued Table* 5.4.1

Kecamatan Subdistrict	Sapi Potong/ <i>Beef Cattle</i>			
	Pemilik (orang)	Jantan (ekor)	Betina (ekor)	Jumlah (ekor)
(1)	(2)	(3)	(4)	(5)
010. Margasari	1 034	988	2 537	3 525
020. Bumijawa	891	564	1 463	2 027
030. Bojong	541	329	828	1 157
040. Balapulang	245	135	341	476
050. Pagerbarang	19	28	71	99
060. Lebaksiu	133	79	195	274
070. Jatinegara	797	439	1 127	1 566
080. Kedungbanteng	31	33	83	116
090. Pangkah	52	206	528	734
100. Slawi	4	19	5	24
110. Dukuwaru	71	120	307	427
120. Adiwerna	13	60	152	212
130. Dukuhturi	8	49	125	174
140. Talang	15	33	82	115
150. Tarub	27	82	212	294
160. Kramat	44	97	243	340
170. Suradadi	10	30	73	103
180. Warureja	3	4	5	9
Tahun 2020	3 938	3 295	8 377	11 672
Tahun 2019	3 939	3 433	8 323	11 756

Lanjutan Tabel/*Continued Table* 5.4.1

Kecamatan <i>Subdistrict</i>	Sapi Perah/ <i>Cow</i>			
	Pemilik (orang)	Jantan (ekor)	Betina (ekor)	Jumlah (ekor)
(1)	(2)	(3)	(4)	(5)
010. Margasari	0	0	0	0
020. Bumijawa	0	0	0	0
030. Bojong	0	0	0	0
040. Balapulang	0	0	0	0
050. Pagerbarang	0	0	0	0
060. Lebaksiu	0	0	0	0
070. Jatinegara	1	1	1	2
080. Kedungbanteng	0	0	0	0
090. Pangkah	0	0	0	0
100. Slawi	0	0	0	0
110. Dukuhwaru	1	1	1	2
120. Adiwerna	0	0	0	0
130. Dukuhturi	2	12	61	73
140. Talang	2	4	6	10
150. Tarub	2	14	56	70
160. Kramat	1	2	4	6
170. Suradadi	0	0	0	0
180. Warureja	0	0	0	0
Tahun 2020	9	34	129	163
Tahun 2019	9	47	121	168

Lanjutan Tabel/*Continued Table* 5.4.1

Kecamatan Subdistrict	Kerbau/ Buffalo			
	Pemilik (orang)	Jantan (ekor)	Betina (ekor)	Jumlah (ekor)
(1)	(2)	(3)	(4)	(5)
010. Margasari	250	187	444	631
020. Bumijawa	275	180	426	606
030. Bojong	199	159	377	536
040. Balapulang	254	193	458	651
050. Pagerbarang	29	9	20	29
060. Lebaksiu	119	53	126	179
070. Jatinegara	451	290	688	978
080. Kedungbanteng	105	44	103	147
090. Pangkah	38	19	46	65
100. Slawi	6	3	6	9
110. Dukuhwaru	16	4	9	13
120. Adiwerna	3	3	8	11
130. Dukuhturi	2	5	10	15
140. Talang	0	0	0	0
150. Tarub	1	1	3	4
160. Kramat	0	0	0	0
170. Suradadi	27	28	68	96
180. Warureja	73	45	108	153
Tahun 2020	1 848	1 223	2 900	4 123
Tahun 2019	1 848	1 236	2 930	4 166

Lanjutan Tabel/*Continued Table* 5.4.1

Kecamatan <i>Subdistrict</i>	Domba/Sheep			
	Pemilik (orang)	Jantan (ekor)	Betina (ekor)	Jumlah (ekor)
(1)	(2)	(3)	(4)	(5)
010. Margasari	1 637	3 168	5 592	8 760
020. Bumijawa	1 180	2 692	4 751	7 443
030. Bojong	1 055	2 744	4 842	7 586
040. Balapulang	1 023	2 949	5 203	8 152
050. Pagerbarang	1 584	4 462	7 875	12 337
060. Lebaksiu	1 502	3 574	6 307	9 881
070. Jatinegara	1 254	3 007	5 307	8 314
080. Kedungbanteng	1 857	3 962	6 992	10 954
090. Pangkah	1 182	4 635	8 180	12 815
100. Slawi	202	1 303	2 300	3 603
110. Dukuwaru	1 386	3 881	6 850	10 731
120. Adiwerna	1 302	4 251	7 502	11 753
130. Dukuhturi	1 719	3 043	5 370	8 413
140. Talang	1 843	5 254	9 271	14 525
150. Tarub	1 720	5 769	10 182	15 951
160. Kramat	1 721	4 870	8 594	13 464
170. Suradadi	2 190	4 416	7 794	12 210
180. Warureja	1 354	3 459	6 102	9 561
Tahun 2020	25 711	67 439	119 014	186 453
Tahun 2019	25 711	66 634	110 223	176 857

Lanjutan Tabel/*Continued Table* 5.4.1

Kecamatan Subdistrict	Kambing/Goat			
	Pemilik (orang)	Jantan (ekor)	Betina (ekor)	Jumlah (ekor)
(1)	(2)	(3)	(4)	(5)
010. Margasari	960	1 904	3 086	4 990
020. Bumijawa	1 779	3 529	5 719	9 248
030. Bojong	1 869	3 706	6 008	9 714
040. Balapulang	1 079	2 140	3 469	5 609
050. Pagerbarang	602	1 194	1 936	3 130
060. Lebaksiu	472	937	1 519	2 456
070. Jatinegara	855	1 697	2 750	4 447
080. Kedungbanteng	652	1 294	2 097	3 391
090. Pangkah	546	1 083	1 755	2 838
100. Slawi	131	260	421	681
110. Dukuhwaru	588	1 168	1 892	3 060
120. Adiwerna	423	839	1 361	2 200
130. Dukuhturi	347	689	1 117	1 806
140. Talang	433	858	1 392	2 250
150. Tarub	516	1 023	1 658	2 681
160. Kramat	446	885	1 435	2 320
170. Suradadi	446	884	1 433	2 317
180. Warureja	346	687	1 112	1 799
Tahun 2020	12 490	24 777	40 160	64 937
Tahun 2019	12 490	28 024	41 652	69 676

Catatan/Note:

Sumber/Source: Dinas Kelautan, Perikanan dan Peternakan Kabupaten Tegal

Tabel 5.4.2 Jumlah Peternak dan Jumlah Populasi Unggas Menurut Kecamatan, 2020
Number of Breeders and Number of Poultry Population by Subdistrict, 2020

Kecamatan Subdistrict	Ayam Ras Petelur/Layer Chicken			
	Pemilik (orang)	Jantan (ekor)	Betina (ekor)	Jumlah (ekor)
(1)	(2)	(3)	(4)	(5)
010. Margasari	3	0	175 000	175 000
020. Bumijawa	3	0	87 100	87 100
030. Bojong	2	0	28 650	28 650
040. Balapulang	1	0	2 000	2 000
050. Pagerbarang	0	0	0	0
060. Lebaksiu	1	0	1 500	1 500
070. Jatinegara	1	0	100 000	100 000
080. Kedungbanteng	0	0	0	0
090. Pangkah	1	0	9 000	9 000
100. Slawi	0	0	0	0
110. Dukuhwaru	0	0	0	0
120. Adiwerna	0	0	0	0
130. Dukuhturi	1	0	500	500
140. Talang	0	0	0	0
150. Tarub	0	0	0	0
160. Kramat	1	0	150 000	150 000
170. Suradadi	1	0	750	750
180. Warureja	0	0	0	0
Tahun 2020	15	0	554 500	554 500
Tahun 2019	12	-	544 500	544 500

Lanjutan Tabel/*Continued Table* 5.4.2

Kecamatan Subdistrict	Ayam Buras/ <i>Native Chicken</i>			
	Pemilik (orang)	Jantan (ekor)	Betina (ekor)	Jumlah (ekor)
(1)	(2)	(3)	(4)	(5)
010. Margasari	7 791	63 276	91 940	155 216
020. Bumijawa	12 095	111 386	163 111	274 497
030. Bojong	8 413	54 536	79 240	133 776
040. Balapulang	10 544	89 291	129 739	219 030
050. Pagerbarang	8 534	55 092	80 048	135 140
060. Lebaksiu	8 942	77 197	110 903	188 100
070. Jatinegara	7 884	58 593	85 135	143 728
080. Kedungbanteng	4 431	44 779	65 063	109 842
090. Pangkah	6 520	44 600	64 803	109 403
100. Slawi	4 144	17 748	25 788	43 536
110. Dukuwaru	8 586	47 194	68 573	115 767
120. Adiwerna	10 133	43 772	63 601	107 373
130. Dukuhturi	7 955	51 580	74 944	126 524
140. Talang	7 315	37 213	54 058	91 271
150. Tarub	8 707	57 874	84 090	141 964
160. Kramat	9 013	46 429	67 463	113 892
170. Suradadi	9 108	50 524	73 412	123 936
180. Warureja	7 123	47 152	68 513	115 665
Tahun 2020	147 238	998 236	1 450 424	2 448 660
Tahun 2019	147 238	996 791	1 742 135	2 738 926

Lanjutan Tabel/*Continued Table* 5.4.2

Kecamatan <i>Subdistrict</i>	Itik/Duck			
	Pemilik (orang)	Jantan (ekor)	Betina (ekor)	Jumlah (ekor)
(1)	(2)	(3)	(4)	(5)
010. Margasari	62	372	6 412	6 784
020. Bumijawa	60	504	3 481	3 985
030. Bojong	74	715	4 618	5 333
040. Balapulang	48	2 124	3 455	5 579
050. Pagerbarang	45	1 168	8 264	9 432
060. Lebaksiu	28	1 004	3 834	4 838
070. Jatinegara	55	848	2 876	3 724
080. Kedungbanteng	68	667	7 801	8 468
090. Pangkah	62	1 412	10 220	11 632
100. Slawi	28	493	804	1 297
110. Dukuwaru	80	883	8 879	9 762
120. Adiwerna	49	839	6 684	7 523
130. Dukuhturi	38	312	4 126	4 438
140. Talang	47	878	2 684	3 562
150. Tarub	128	6 031	15 703	21 734
160. Kramat	76	802	9 642	10 444
170. Suradadi	63	2 136	8 540	10 676
180. Warureja	45	486	6 687	7 173
Tahun 2020	1 056	21 674	114 710	136 384
Tahun 2019	1 056	21 840	115 590	137 430

Lanjutan Tabel/*Continued Table 5.4.2*

Kecamatan Subdistrict	Ayam Broiler/Ayam Potong/Broiler Chicken		
	Pemilik (orang)	Jumlah (ekor)	Produksi 1 Tahun (ekor)
(1)	(2)	(3)	(4)
010. Margasari	8	65 500	301 300
020. Bumijawa	20	63 000	283 500
030. Bojong	10	50 000	225 000
040. Balapulang	24	147 500	663 700
050. Pagerbarang	11	125 000	575 000
060. Lebaksiu	7	42 000	193 200
070. Jatinegara	9	40 000	184 000
080. Kedungbanteng	8	30 000	138 000
090. Pangkah	23	100 000	460 000
100. Slawi	0	0	0
110. Dukuhwaru	29	229 500	890 950
120. Adiwerna	11	35 000	161 000
130. Dukuhturi	5	28 000	128 800
140. Talang	3	30 000	138 000
150. Tarub	10	80 000	368 000
160. Kramat	32	110 000	495 000
170. Suradadi	5	65 000	299 000
180. Warureja	5	60 000	276 000
Tahun 2020	220	1 300 500	5 780 450
Tahun 2019	224	1 263 000	5 779 900

Catatan/Note:

Sumber/Source: Dinas Kelautan, Perikanan dan Peternakan Kabupaten Tegal

Tabel 5.4.3 **Populasi Aneka Unggas dan Ternak Kelinci Dirinci Menurut Kecamatan, 2020**
Table **Poultry Population by Subdistrict, 2020**

Kecamatan Subdistrict	Burung Puyuh Quail	Itik Manila Duck	Angsa Goose	Kelinci Rabbit
(1)	(2)	(3)	(4)	(5)
010. Margasari	4 400	4 134	727	1 633
020. Bumijawa	0	3 366	666	2 651
030. Bojong	0	2 679	742	3 603
040. Balapulang	12 000	2 579	323	617
050. Pagerbarang	600	3 009	469	596
060. Lebaksiu	59 400	2 262	346	655
070. Jatinegara	0	3 303	478	1 528
080. Kedungbanteng	0	3 110	486	880
090. Pangkah	0	3 123	580	749
100. Slawi	0	1 052	188	654
110. Dukuhwaru	0	2 323	312	733
120. Adiwerna	0	1 916	290	533
130. Dukuhturi	0	1 872	304	497
140. Talang	0	2 949	326	278
150. Tarub	0	6 487	408	881
160. Kramat	0	2 791	406	596
170. Suradadi	0	2 400	364	831
180. Warureja	0	2 572	411	597
Tahun 2020	76 400	51 927	7 826	18 512
Tahun 2019	43 770	52 380	7 518	17 305

Catatan/Note:

Sumber/Source: Dinas Kelautan, Perikanan dan Peternakan Kabupaten Tegal

Tabel 5.4.4 Banyaknya Ternak yang Dipotong di RPH, 2020
Table *Number of Cattle Slaughtered in Slaughterhouses, 2020*

Bulan Month	Kuda/Horse		
	Jantan (Ekor)	Betina (Ekor)	Jumlah (ekor)
(1)	(2)	(3)	(4)
01. Januari/January	0	0	0
02. Februari/February	0	0	0
03. Maret/March	0	0	0
04. April/April	0	0	0
05. Mei/May	0	0	0
06. Juni/June	0	0	0
07. Juli/July	0	0	0
08. Agustus/August	0	0	0
09. September/September	0	0	0
10. Oktober/October	0	0	0
11. November/November	0	0	0
12. Desember/December	0	0	0
Tahun 2020	0	0	0
Tahun 2019	0	0	0

Lanjutan Tabel/*Continued Table* 5.4.4

Bulan <i>Month</i>	Sapi/Cow		
	Jantan (Ekor)	Betina (Ekor)	Jumlah (ekor)
(1)	(2)	(3)	(4)
01. Januari/ <i>January</i>	198	107	305
02. Februari/ <i>February</i>	208	92	300
03. Maret/ <i>March</i>	190	94	284
04. April/ <i>April</i>	136	19	155
05. Mei/ <i>May</i>	100	28	128
06. Juni/ <i>June</i>	54	3	57
07. Juli/ <i>July</i>	51	8	59
08. Agustus/ <i>August</i>	67	5	72
09. September/ <i>September</i>	54	5	59
10. Oktober/ <i>October</i>	58	14	72
11. November/ <i>November</i>	53	53	106
12. Desember/ <i>December</i>	43	13	56
Tahun 2020	1 212	441	1 653
Tahun 2019	2 849	1 264	4 113

Lanjutan Tabel/Continued Table 5.4.4

Bulan Month	Kerbau/Buffalo		
	Jantan (Ekor)	Betina (Ekor)	Jumlah (ekor)
(1)	(2)	(3)	(4)
01. Januari/January	3	3	6
02. Februari/February	5	3	8
03. Maret/March	4	3	7
04. April/April	0	0	0
05. Mei/May	0	0	0
06. Juni/June	0	0	0
07. Juli/July	0	0	0
08. Agustus/August	0	0	0
09. September/September	0	0	0
10. Oktober/October	0	0	0
11. November/November	3	2	5
12. Desember/December	0	0	0
Tahun 2020	15	11	26
Tahun 2019	54	34	88

Lanjutan Tabel/Continued Table 5.4.4

Bulan Month	Kambing/Goat		
	Jantan (Ekor)	Betina (Ekor)	Jumlah (ekor)
(1)	(2)	(3)	(4)
01. Januari/January	84	39	123
02. Februari/February	80	38	118
03. Maret/March	86	31	117
04. April/April	13	6	19
05. Mei/May	0	0	0
06. Juni/June	0	0	0
07. Juli/July	0	0	0
08. Agustus/August	0	0	0
09. September/September	0	0	0
10. Oktober/October	0	0	0
11. November/November	0	0	0
12. Desember/December	0	0	0
Tahun 2020	263	114	377
Tahun 2019	997	517	1 514

Lanjutan Tabel/*Continued Table 5.4.4*

Bulan <i>Month</i>	Domba/Sheep		
	Jantan (Ekor)	Betina (Ekor)	Jumlah (ekor)
(1)	(2)	(3)	(4)
01. Januari/ <i>January</i>	102	82	184
02. Februari/ <i>February</i>	116	87	203
03. Maret/ <i>March</i>	105	55	160
04. April/ <i>April</i>	22	15	37
05. Mei/ <i>May</i>	0	0	0
06. Juni/ <i>June</i>	0	0	0
07. Juli/ <i>July</i>	20	8	28
08. Agustus/ <i>August</i>	12	2	14
09. September/ <i>September</i>	10	4	14
10. Oktober/ <i>October</i>	10	4	14
11. November/ <i>November</i>	12	2	14
12. Desember/ <i>December</i>	0	0	0
Tahun 2020	409	259	668
Tahun 2019	1 557	870	2 427

Catatan/*Note*:Sumber/*Source*: Dinas Kelautan, Perikanan dan Peternakan Kabupaten Tegal

Tabel 5.4.5 **Banyaknya Ternak yang Dipotong di Luar RPH, 2020**
Table 5.4.5 **Number of Cattle Slaughtered Outside Slaughterhouses, 2020**

Bulan Month	Kuda/Horse		
	Jantan (Ekor)	Betina (Ekor)	Jumlah (ekor)
(1)	(2)	(3)	(4)
01. Januari/January	-	-	-
02. Februari/February	-	-	-
03. Maret/March	-	-	-
04. April/April	-	-	-
05. Mei/May	-	-	-
06. Juni/June	-	-	-
07. Juli/July	-	-	-
08. Agustus/August	-	-	-
09. September/September	-	-	-
10. Oktober/October	-	-	-
11. November/November	-	-	-
12. Desember/December	-	-	-
Tahun 2020	-	-	-
Tahun 2019	-	-	-

Lanjutan Tabel/*Continued Table 5.4.5*

Bulan <i>Month</i>	Sapi/ <i>Cow</i>		
	Jantan (Ekor)	Betina (Ekor)	Jumlah (ekor)
(1)	(2)	(3)	(4)
01. Januari/ <i>January</i>	87	60	147
02. Februari/ <i>February</i>	95	69	164
03. Maret/ <i>March</i>	105	66	171
04. April/ <i>April</i>	88	17	105
05. Mei/ <i>May</i>	61	12	73
06. Juni/ <i>June</i>	274	23	297
07. Juli/ <i>July</i>	327	52	379
08. Agustus/ <i>August</i>	2 118	43	2 161
09. September/ <i>September</i>	88	16	104
10. Oktober/ <i>October</i>	165	54	219
11. November/ <i>November</i>	156	87	243
12. Desember/ <i>December</i>	146	74	220
Tahun 2020	3 710	573	4 283
Tahun 2019	4 019	523	4 542

Lanjutan Tabel/*Continued Table* 5.4.5

Bulan <i>Month</i>	Kerbau/Buffalo		
	Jantan (Ekor)	Betina (Ekor)	Jumlah (ekor)
(1)	(2)	(3)	(4)
01. Januari/ <i>January</i>	2	3	5
02. Februari/ <i>February</i>	4	2	6
03. Maret/ <i>March</i>	3	1	4
04. April/ <i>April</i>	-	-	-
05. Mei/ <i>May</i>	-	-	-
06. Juni/ <i>June</i>	-	-	-
07. Juli/ <i>July</i>	3	2	5
08. Agustus/ <i>August</i>	22	1	23
09. September/ <i>September</i>	-	-	-
10. Oktober/ <i>October</i>	-	-	-
11. November/ <i>November</i>	-	-	-
12. Desember/ <i>December</i>	-	-	-
Tahun 2020	34	9	43
Tahun 2019	68	29	97

Lanjutan Tabel/Continued Table 5.4.5

Bulan Month	Kambing/Goat		
	Jantan (Ekor)	Betina (Ekor)	Jumlah (ekor)
(1)	(2)	(3)	(4)
01. Januari/January	917	886	1 803
02. Februari/February	902	855	1 757
03. Maret/March	896	803	1 699
04. April/April	521	308	829
05. Mei/May	457	355	812
06. Juni/June	1 002	936	1 938
07. Juli/July	1 051	714	1 765
08. Agustus/August	14 738	183	14 921
09. September/September	916	505	1 421
10. Oktober/October	903	876	1 779
11. November/November	705	445	1 150
12. Desember/December	717	406	1 123
Tahun 2020	23 725	7 272	30 997
Tahun 2019	24 676	7 139	31 815

Lanjutan Tabel/Continued Table 5.4.5

Bulan Month	Domba/Sheep		
	Jantan (Ekor)	Betina (Ekor)	Jumlah (ekor)
(1)	(2)	(3)	(4)
01. Januari/January	1 921	1 188	3 109
02. Februari/February	1 908	1 180	3 088
03. Maret/March	2 090	1 314	3 404
04. April/April	1 164	671	1 835
05. Mei/May	1 245	703	1 948
06. Juni/June	2 122	1 388	3 510
07. Juli/July	2 080	1 124	3 204
08. Agustus/August	5 502	1 013	6 515
09. September/September	2 091	1 032	3 123
10. Oktober/October	2 120	1 377	3 497
11. November/November	1 506	788	2 294
12. Desember/December	1 821	885	2 706
Tahun 2020	25 570	12 663	38 233
Tahun 2019	25 979	12 768	38 747

Catatan/Note:

Sumber/Source: Dinas Kelautan, Perikanan dan Peternakan Kabupaten Tegal

Tabel
Table 5.4.6**Perkiraan Pemotongan hewan yang tidak tercatat di
Kabupaten Tegal, 2020**
*Estimates of Slaughterhouses which are not Registered in
Tegal Regency, 2020*

Bulan Month	Jenis Hewan Yang Dipotong/Kind of Animal Slaughtered						
	Ayam Buras Native Chicken	Itik Duck	Kuda Horse	Sapi Cow	Kerbau Buffalo	Kambing Goat	Domba Sheep
(1)	(2)	(3)	(4)	(5)	(6)	(7)	(8)
01. Januari/January	20 455	13 148	-	37	-	800	1 433
02. Februari/February	21 254	13 408	-	47	-	773	1 443
03. Maret/March	19 566	12 458	-	48	-	775	1 418
04. April/April	21 755	13 295	-	27	-	359	1 879
05. Mei/May	25 564	17 563	-	15	-	300	1 591
06. Juni/June	26 021	14 546	-	8	-	800	1 433
07. Juli/July	25 021	12 322	-	63	-	705	1 891
08. Agustus/August	15 125	10 755	-	34	-	559	989
09. September/September	17 162	13 095	-	89	-	919	1 961
10. Oktober/October	17 322	13 245	-	55	-	882	1 627
11. November/November	19 186	12 555	-	46	-	486	1 538
12. Desember/December	25 560	10 956	-	55	-	995	1 684
Tahun 2020	253 991	157 346	-	524	-	8 353	18 887
Tahun 2019	250 927	159 104	-	728	-	10 104	21 562

Catatan/Note:

Sumber/Source: Dinas Kelautan, Perikanan dan Peternakan Kabupaten Tegal

Tabel 5.4.7 **Produksi Dari Berbagai Ternak di Kabupaten Tegal, 2020**
Table *Production of Meat From Various Livestock in Tegal Regency, 2020*

Bulan Month	Jenis Daging/Kind of Meat (Kg)				
	Kuda Horse	Sapi Cow	Kerbau Buffalo	Kambing Goat	Domba Sheep
(1)	(2)	(3)	(4)	(5)	(6)
01. Januari/January	-	83 619	2 233	38 165	56 716
02. Februari/February	-	87 381	2 842	37 072	56 808
03. Maret/March	-	86 013	2 233	36 274	59 784
04. April/April	-	49 077	0	16 898	45 012
05. Mei/May	-	36 936	0	15 568	42 468
06. Juni/June	-	61 902	0	38 332	59 316
07. Juli/July	-	85 671	1 015	34 580	61 476
08. Agustus/August	-	387 657	4 669	216 720	90 216
09. September/September	-	43 092	0	32 760	61 176
10. Oktober/October	-	59 166	0	37 254	61 656
11. November/November	-	67 545	1 015	22 904	46 152
12. Desember/December	-	56 601	0	29 652	52 680
Tahun 2020	-	1 104 660	14 007	556 179	693 460
Tahun 2019	-	1 604 493	37 555	606 564	756 276

Lanjutan Tabel/Continued Table 5.4.7

Bulan Month	Jenis Daging/Kind of Meat (Kg)					Jumlah Total
	Ayam Ras Improved Chicken	Ayam Buras Native Chicken	Itik Duck	Lainya (kelinci, angsa, entog, merpati, puyuh)		
(1)	(7)	(8)	(9)	(10)	(11)	
01. Januari/January	544 500	18 410	13 148	8 229	765 020	
02. Februari/February	545 600	19 129	13 408	8 229	770 470	
03. Maret/March	548 900	17 610	12 458	8 155	771 427	
04. April/April	601 150	19 580	13 295	8 179	753 191	
05. Mei/May	797 500	23 009	17 563	8 248	941 291	
06. Juni/June	747 824	23 420	14 546	7 844	953 184	
07. Juli/July	787 257	22 520	12 322	7 694	1 012 535	
08. Agustus/August	765 256	13 613	10 755	5 517	1 494 403	
09. September/September	790 403	15 446	13 095	7 445	963 418	
10. Oktober/October	748 550	15 590	13 245	7 255	942 716	
11. November/November	787 050	17 268	12 555	6 499	960 988	
12. Desember/December	777 150	23 005	10 956	6 046	956 090	
Tahun 2020	8 441 140	228 601	157 346	89 342	11 284 734	
Tahun 2019	6 685 639	225 844	159 104	92 318	10 167 793	

Catatan/Note:

Sumber/Source: Dinas Kelautan, Perikanan dan Peternakan Kabupaten Tegal

Tabel 5.4.8 **Produksi Susu Sapi dan Susu Kambing, 2020**
Table **Production of Cow's Milk and Goat's Milk, 2020**

Bulan Month	Produksi Susu/Milk Production (Liter)		
	Sapi Cow	Kambing Goat	Jumlah Total
(1)	(2)	(3)	(4)
01. Januari/January	22 856	38 878	61 734
02. Februari/February	22 280	32 286	54 566
03. Maret/March	22 758	35 758	58 516
04. April/April	22 452	34 188	56 640
05. Mei/May	20 572	33 202	53 774
06. Juni/June	18 744	28 743	47 487
07. Juli/July	18 225	25 983	44 208
08. Agustus/August	17 004	25 848	42 852
09. September/September	17 560	25 720	43 280
10. Oktober/October	15 410	28 622	44 032
11. November/November	16 140	30 522	46 662
12. Desember/December	17 260	33 653	50 913
Tahun 2020	231 261	373 403	604 664
Tahun 2019	372 491	314 160	686 651

Catatan/Note:

Sumber/Source: Dinas Kelautan, Perikanan dan Peternakan Kabupaten Tegal

Tabel
Table 5.4.9**Produksi Telur di Kabupaten Tegal, 2020**
Egg Production in Tegal Regency, 2020

Bulan Month	Produksi Telur/Egg Production (Kg)				
	Ayam Ras Improved Chicken	Ayam Buras Native Chicken	Itik Duck	Puyuh Quail	Jumlah Total
(1)	(2)	(3)	(4)	(5)	(6)
01. Januari/January	605 766	165 938	70 033	3 905	845 643
02. Februari/February	608 650	164 656	70 065	3 870	847 242
03. Maret/March	614 479	166 545	70 197	3 917	855 138
04. April/April	669 911	160 466	81 154	2 434	913 965
05. Mei/May	723 878	163 556	75 695	10 655	973 784
06. Juni/June	748 750	165 938	75 182	15 550	1 005 420
07. Juli/July	637 260	169 565	71 110	15 443	893 378
08. Agustus/August	745 860	166 954	70 314	10 237	993 365
09. September/September	705 383	163 675	68 573	15 297	952 928
10. Oktober/October	752 986	165 324	71 055	10 100	999 465
11. November/November	510 512	165 650	68 849	8 461	753 472
12. Desember/December	482 534	165 344	70 955	7 860	726 693
Tahun 2020	7 805 969	1 983 611	863 183	107 730	10 760 493
Tahun 2019	7 151 835	2 103 237	962 085	44 012	10 261 169

Catatan/Note:

Sumber/Source: Dinas Kelautan, Perikanan dan Peternakan Kabupaten Tegal

Tabel
Table 5.4.10

Banyaknya Ternak Yang Keluar Dari Kabupaten Tegal, 2020
Volume Exported of Livestock in Tegal Regency, 2020

Bulan Month	Jenis Ternak/Kind of Livestock					
	Sapi Cow	Kerbau Buffalo	Domba Sheep	Kambing Goat	Ayam Chicken	Itik Duck
(1)	(2)	(3)	(4)	(5)	(6)	(7)
01. Januari/January	-	...
02. Februari/February	-	...
03. Maret/March	-	...
04. April/April	-	...
05. Mei/May	-	...
06. Juni/June	-	...
07. Juli/July	4 692	...
08. Agustus/August	58 956	...
09. September/September	57 834	...
10. Oktober/October	54 876	...
11. November/November	60 894	...
12. Desember/December	55 080	...
Tahun 2020	292 332	...
Tahun 2019	354	...	222 200	84 500

Catatan/Note: Data yang tercatat hanya DOC (Day Old Chick)

Sumber/Source: Dinas Kelautan, Perikanan dan Peternakan Kabupaten Tegal

Tabel
Table 5.4.11

**Ketersediaan Hijauan Pakan Ternak di Kabupaten Tegal
Tahun 2020 (Satuan Ternak)**
*Carrying Capacity in Tegal Regency 2020 (Animal Unit/
AU)*

Kecamatan Subdistrict	Ketersediaan Hijauan Pakan Ternak/Carrying Capacity (AU/Tahun)					
	Rumput Unggul Prima Grass	Rumput Lapangan Filed Grass	Daun-daun Pohon Leaves of Trees	Daun Tebu Sugarcane Leaf	Limbah Pertanian Farm Garbage	Jumlah Total
(1)	(2)	(3)	(4)	(5)	(6)	(7)
010. Margasari	18	1 804	67	1 710	5 203	8 802
020. Bumijawa	272	2 390	284	1 710	3 559	8 214
030. Bojong	1 442	2 360	367	-	3 637	7 807
040. Balapulang	386	2 776	251	-	5 307	8 719
050. Pagerbarang	4	1 726	84	4	4 859	6 676
060. Lebaksiu	2	1 991	33	-	5 662	7 689
070. Jatinegara	316	2 257	401	4	5 526	8 504
080. Kedungbanteng	18	1 328	67	1 710	4 434	7 556
090. Pangkah	4	3 053	67	11	2 331	5 467
100. Slawi	19	1 207	84	-	574	1 884
110. Dukuwaru	14	1 328	117	28	3 656	5 142
120. Adiwerna	549	2 788	585	28	1 395	5 345
130. Dukuhturi	9	2 390	134	652	441	3 625
140. Talang	65	2 522	55	58	1 287	3 987
150. Tarub	6	2 655	67	923	2 450	6 101
160. Kramat	18	2 655	50	1 271	2 940	6 934
170. Suradadi	37	1 328	67	923	4 782	7 135
180. Warureja	5	1 593	251	1 710	4 579	8 138
Tahun 2020	3 187	38 150	3 028	10 739	62 622	117 727
Tahun 2019	4 242	42 632	3 028	10 740	62 622	123 263

Catatan/Note:

Sumber/Source: Dinas Kelautan, Perikanan dan Peternakan Kabupaten Tegal

Lanjutan Tabel/*Continued Table 5.4.11*

Kecamatan <i>Subdistrict</i>	Suplay Ternak (AU)	Kelebihan/Kekurangan Ternak
(1)	(2)	(3)
010. Margasari	6 120	-2 682
020. Bumijawa	5 017	-3 197
030. Bojong	4 164	-3 643
040. Balapulang	3 093	-5 626
050. Pagerbarang	2 337	-4 339
060. Lebaksiu	2 215	-5 474
070. Jatinegara	4 367	-4 137
080. Kedungbanteng	2 312	-5 244
090. Pangkah	3 035	-2 432
100. Slawi	645	-1 239
110. Dukuhwaru	2 410	-2 732
120. Adiwerna	2 216	-3 129
130. Dukuhturi	1 648	-1 977
140. Talang	2 510	-1 477
150. Tarub	2 959	-3 142
160. Kramat	2 594	-4 340
170. Suradadi	2 274	-4 861
180. Warureja	1 784	-6 354
Tahun 2020	51 700	-66 027
Tahun 2019	51 128	-72 135

Catatan/*Note:*

Sumber/*Source:* Dinas Kelautan, Perikanan dan Peternakan Kabupaten Tegal

Tabel 5.4.12 **Konsumsi Daging, Telur, Susu dan Protein Hewani di Kabupaten Tegal, 2020**
Consumption of Meat, Eggs, Milk and Animal Protein in Tegal Regency, 2020

Rincian Details (1)	Konsumsi per Kapita/Tahun Consumption per Capita/Year (Kg/Kap/Th) (2)	Konsumsi Protein Hewani Consumption of Animal Protein (Gr/Kap/Hr) (3)
01. Daging/Meat	5,79	2,87
02. Telur/Eggs	6,02	1,81
03. Susu/Milk	3,53	0,85
Tahun 2020	15,34	5,54
Tahun 2019	15,34	5,54

Catatan/Note:

Sumber/Source: Dinas Kelautan, Perikanan dan Peternakan Kabupaten Tegal

**5.5 PERIKANAN
FISHERY**

Tabel 5.5.1 **Produksi dan Nilai Produksi Perikanan Laut Pada Masing-masing TPI Kabupaten Tegal, 2020**
Production and Value of Production of Fish Marine Fisheries on Each Fish Auction Tegal Regency, 2020

Bulan Month	TPI Larangan		TPI Suradadi		Jumlah Total	
	Produksi (Kg)	Nilai (000 Rp)	Produksi (Kg)	Nilai (000 Rp)	Produksi (Kg)	Nilai (000 Rp)
(1)	(2)	(3)	(4)	(5)	(6)	(7)
01. Januari/January	77 628	788 546	8 994	30 763	86 622	819 309
02. Februari/February	183 708	1 008 154	76 054	214 564	259 762	1 222 718
03. Maret/March	113 634	691 912	105 863	294 632	219 497	986 544
04. April/April	330 675	1 723 932	55 963	258 608	386 638	1 982 540
05. Mei/May	237 515	1 278 184	35 126	201 420	272 641	1 479 604
06. Juni/June	192 127	1 331 004	42 018	216 144	234 145	1 547 148
07. Juli/July	85 525	848 564	14 792	199 573	100 317	1 048 137
08. Agustus/August	40 352	528 798	8 492	114 770	48 844	643 568
09. September/September	78 566	1 040 728	8 680	112 145	87 246	1 152 873
10. Oktober/October	113 826	1 298 686	8 189	102 761	122 015	1 401 447
11. November/November	98 555	949 630	2 981	3 813	101 536	953 443
12. Desember/December	45 115	370 854	0	0	45 115	370 854
Tahun 2020	1 597 226	11 858 992	367 152	1 749 192	1 964 378	13 608 184
Tahun 2019	1 199 004	10 549 308	465 970	2 338 042	1 664 974	12 887 350

Catatan/Note:

Sumber/Source: Dinas Kelautan, Perikanan dan Peternakan Kabupaten Tegal

Tabel
Table 5.5.2**Produksi dan Nilai Produksi Ikan Perairan Umum (Waduk dan Sungai) Kabupaten Tegal Tahun, 2020**
Production and Value of Production of Fish Public Waters (Reservoirs and Rivers) in Tegal Regency, 2020

Bulan Month	Waduk Cacaban/ Reservoir Cacaban		Sungai/River		Jumlah/Total	
	Produksi (Kg)	Nilai (000 Rp)	Produksi (Kg)	Nilai (000 Rp)	Produksi (Kg)	Nilai (000 Rp)
(1)	(2)	(3)	(4)	(5)	(6)	(7)
01. Januari/January	15 433	235 293	1 924	26 697	17 357	261 990
02. Februari/February	13 033	199 789	1 715	24 627	14 748	224 416
03. Maret/March	10 318	158 940	2 257	31 299	12 575	190 239
04. April/April	10 265	158 061	2 191	31 587	12 456	189 648
05. Mei/May	17 075	260 785	2 128	31 838	19 203	292 623
06. Juni/June	17 450	271 843	1 861	26 972	19 311	298 815
07. Juli/July	17 564	265 656	1 544	22 037	19 108	287 693
08. Agustus/August	17 739	267 777	1 461	21 302	19 200	289 079
09. September/September	12 956	195 840	1 196	18 313	14 152	214 153
10. Oktober/October	15 677	236 925	1 322	20 350	16 999	257 275
11. November/November	18 115	273 185	1 368	21 111	19 483	294 296
12. Desember/December	21 395	321 945	1 400	22 104	22 795	344 049
Tahun 2020	187 021	2 846 038	20 367	298 237	207 388	3 144 275
Tahun 2019	186 241	2 796 770	20 741	307 607	206 982	3 104 377

Catatan/Note:

Sumber/Source: Dinas Kelautan, Perikanan dan Peternakan Kabupaten Tegal

Tabel
Table 5.5.3

**Produksi dan Nilai Produksi Ikan Perikanan Budidaya
Kabupaten Tegal, 2020**
*Production and Value of Production of Fish Farming in Tegal
Regency, 2020*

Bulan Month	Kolam		Tambak		Jumlah/Total	
	Produksi (Kg)	Nilai (000 Rp)	Produksi (Kg)	Nilai (000 Rp)	Produksi (Kg)	Nilai (000 Rp)
(1)	(2)	(3)	(4)	(5)	(6)	(7)
01. Januari/January	77 407	1 402 142	148 045	9 416 610	225 452	10 818 752
02. Februari/February	83 909	1 517 051	141 549	9 513 720	225 458	11 030 771
03. Maret/March	88 451	1 597 853	130 488	8 607 762	218 939	10 205 615
04. April/April	87 404	1 581 622	132 021	8 761 402	219 425	10 343 024
05. Mei/May	71 084	1 286 390	136 521	9 694 542	207 605	10 980 932
06. Juni/June	76 504	1 382 948	137 555	8 552 430	214 059	9 935 378
07. Juli/July	63 880	1 154 145	98 438	6 784 056	162 318	7 938 201
08. Agustus/August	51 777	930 771	135 215	10 632 390	186 992	11 563 161
09. September/September	130 784	2 353 062	164 445	12 946 470	295 229	15 299 532
10. Oktober/October	58 062	1 051 326	262 710	19 956 300	320 772	21 007 626
11. November/November	62 719	1 135 947	130 271	9 893 364	192 990	11 029 311
12. Desember/December	86 863	1 569 324	174 160	13 920 600	261 023	15 489 924
Tahun 2020	938 844	16 962 581	1 791 418	128 679 646	2 730 262	145 642 227
Tahun 2019	887 507	16 020 056	1 623 822	111 420 510	2 511 329	127 440 566

Catatan/Note:

Sumber/Source: Dinas Kelautan, Perikanan dan Peternakan Kabupaten Tegal

5.6 KEHUTANAN FORESTRY

Tabel 5.6.1 **Produksi Hasil Hutan di Kabupaten Tegal Wilayah KPH Balapulang, 2020**
Production of Forest Products in the Tegal Regency of KPH Balapulang Region, 2020

<i>Komoditi</i> <i>Commodity</i>	<i>Satuan</i> <i>Unit</i>	<i>Produksi</i> <i>Production</i>	<i>Harga Satuan</i> <i>Unit Price (Rp/m3)</i>
(1)	(2)	(3)	(4)
01. Kayu Jati	m3		
a. Kayu Bulat Jati AI	m3	3 972,77	1 044 265,43
b. Kayu Bulat Jati AII	m3	4 568,80	2 520 886,27
c. Kayu Bulat Jati AIII	m3	-	-
Kayu Bulat Jati AIII-30	m3	4 809,94	4 649 232,24
d. KBP AI	m3	62,99	681 388,69
e. KBP AII	m3	166,81	995 924,03
f. KBP AIII	m3	383,90	2 516 911,59
g. CIII	m3	-	-
h. CI	m3	-	-
02. Kayu Rimba (Mahoni/Sonobrit)	m3		
a. Kayu Bulat Rimba AI	m3	29,44	401 591,40
b. Kayu Bulat Rimba AII	m3	19,70	955 727,02
c. Kayu Bulat Rimba AIII	m3	-	-
Kayu Bulat Rimba AIII-30	m3	5,83	1 361 665,29
d. KBP	m3	-	-
e. CIII	m3	-	-
f. CI	m3	-	-
03. Kayu Rimba (Sonokeling)	m3		
a. Kayu Bulat Rimba AI	m3	1,09	1 405 504,59
b. Kayu Bulat Rimba AII	m3	4,05	2 335 802,47
c. Kayu Bulat Rimba AIII	m3	-	-
Kayu Bulat Rimba AIII-30	m3	1,44	8 981 944,44
d. KBP	m3	-	-
e. CIII	m3	-	-
f. CI	m3	-	-

Lanjutan Tabel/*Continued Table 5.6.1*

Komoditi Commodity	Satuan Unit	Produksi Production	Harga Satuan Unit Price (Rp/m³)
(1)	(2)	(3)	(4)
04. Kayu Rimba (Sengon)	m ³		
a. Kayu Bulat Rimba AI	m ³	88,75	293 219,72
b. Kayu Bulat Rimba AII	m ³	34,70	350 305,76
c. Kayu Bulat Rimba AIII	m ³	-	-
Kayu Bulat Rimba AIII-30	m ³	24,41	410 234,54
d. KBP	m ³	-	-
e. CIII	m ³	-	-
f. CI	m ³	-	-
05. Kayu Rimba Campur	m ³		
a. Kayu Bulat Rimba AI	m ³	13,87	440 808,15
b. Kayu Bulat Rimba AII	m ³	9,13	656 457,83
c. Kayu Bulat Rimba AIII	m ³	-	-
Kayu Bulat Rimba AIII-30	m ³	-	-
d. KBP	m ³	-	-
e. CIII	m ³	-	-
f. CI	m ³	-	-
06. Kayu Hutan Bukan Kayu/Lain	sm		
a. Kayu Bakar	sm	-	-
b. Arval	sm	-	-

Catatan/*Note:* Harga satuan (Rp/m³) bergantung terhadap mutu kayu

Sumber/*Source:* Perum Perhutani KPH Balapulang

Tabel
Table 5.6.2**Produksi Hasil Hutan di Kabupaten Tegal Wilayah KPH
Pekalongan Barat, 2020**
*Production of Forest Products in the Tegal Regency of KPH
Pekalongan Barat Region, 2020*

<i>Komoditi Commodity</i>	<i>Satuan Unit</i>	<i>Produksi Production</i>	<i>Harga Satuan Unit Price (Rp/m3/ton)</i>
(1)	(2)	(3)	(4)
01. Kayu Jati			
a. Kayu Bulat Jati AI	m3	-	-
b. Kayu Bulat Jati AII	m3	-	-
c. Kayu Bulat Jati AIII	m3	-	-
d. Kayu Bakar	sm	-	-
02. Kayu Rimba			
a. Kayu Bulat Rimba AI	m3	79,75	419 667
b. Kayu Bulat Rimba AII	m3	528,37	777 000
c. Kayu Bulat Rimba AIII	m3	569,74	859 333
d. Kayu Bakar Rimba	sm	-	-
03. Kayu Lainnya			
a. Kayu Gelondongan Pinus	sm	-	-
b. Kayu Bakar	ton	-	-
c. Getah Pinus	ton	694,204	4 000 000
d. Gondorukem	ton	-	-
e. Terpentin	ton	-	-

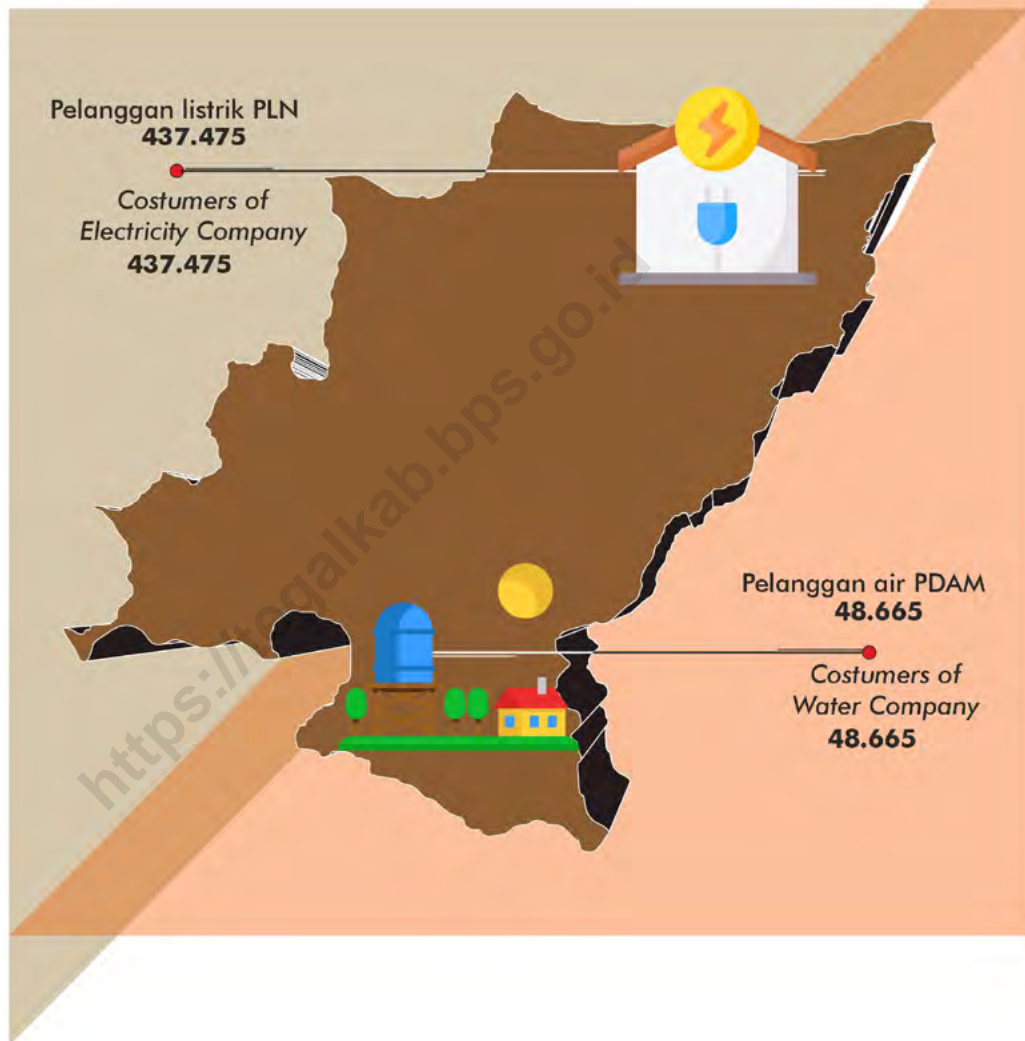
Catatan/Note:

Sumber/Source: Perum Perhutani KPH Pekalongan Barat

<https://tegalkab.bps.go.id>

BAB 6. INDUSTRI, PERTAMBANGAN DAN ENERGI

INDUSTRY, MINING AND ENERGY



JUMLAH PELANGGAN LISTRIK DAN AIR MINUM

Number of Electricity and Water Company Customer

<https://tegalkab.bps.go.id>

PENJELASAN TEKNIS

1. Pelanggan adalah individu atau kelompok, baik rumah tangga, perusahaan atau institusi non profit yang membeli air bersih dari perusahaan air bersih.
2. Air disalurkan adalah volume air bersih dari perusahaan air bersih.

TECHNICAL NOTES

1. *Customers are individuals or groups, whether household, company or non-profit institutions that buy water supply from water supply establishment.*
2. *Distributed water is the volume of water supply from water supply establishment.*

<https://tegalkab.bps.go.id>

ULASAN**Energi**

Pembangunan dan pengembangan tenaga listrik terus ditingkatkan dalam rangka mendorong kegiatan ekonomi dan meningkatkan kesejahteraan masyarakat, baik di daerah perkotaan maupun di pedesaan. Penyelenggaraan program listrik masuk desa terus dilanjutkan dan dikembangkan untuk mendorong kegiatan ekonomi serta meningkatkan kecerdasan dan kesejahteraan rakyat. Jumlah pelanggan listrik kian meningkat dari tahun ke tahun. Tahun 2020, jumlah pelanggan listrik Kabupaten Tegal sejumlah 437.475 pelanggan atau naik 19 persen dibanding tahun sebelumnya.

Air Minum

Air merupakan kebutuhan vital bagi kehidupan manusia, sejalan dengan bertambahnya penduduk kebutuhan air semakin meningkat. Jumlah pelanggan PDAM Kabupaten Tegal yaitu 48.665 pelanggan dengan volume air yang disalurkan sejumlah 8.025.003 m³.

DESCRIPTION**Energy**

Construction and development of electric power to be increased in order to encourage economic activity and improve the welfare of the community, in both urban and rural. Implementation of rural electrification program continues and developed to encourage economic activity and to improve intelligence and welfare. The number of electricity customers is increasing from year to year. In 2020, the number of electricity customers in Tegal Regency was 437,475 customers, an increase of 19 percent compared to the previous year.

Clean Water

Water is a vital necessity for human life, in line with population increases the need for water is increasing. The number of PDAM customers in Tegal Regency is 48,665 customers with the volume of water being channeled to 8,025,003 m³.

Tabel
Table 6.1

Daya Terpasang, Produksi dan Distribusi Listrik PT PLN (Persero) pada Cabang/Ranting PLN di Kabupaten Tegal, 2013-2020
Installed Capacity, Production, and Distribution of Electricity of State Electricity Company at Branch Level in Tegal Regency, 2013–2020

Tahun Year	Daya Terpasang Installed Capacity (KW)	Produksi Listrik Production (KWh)	Listrik Terjual Electricity Sold (KWh)	Susut/Hilang Shrunked (KWh)
(1)	(2)	(3)	(4)	(5)
2013	254 677 215	17 518 004	37 079 596	1 457 248
2014	272 865 215	30 284 711	40 387 759	1 749 311
2015	296 999 145	32 334 171	43 156 714	2 441 163
2016	324 344 545	48 508 734	44 974 668	3 147 412
2017	352 757 345	51 783 291	47 203 665	3 709 593
2018	563 455 614	83 283 533	74 036 692	6 717 551
2019	489 843 974	82 670 206	77 261 875	5 408 331
2020*	513 713 024	82 200 697	76 823 081	5 377 616

Catatan/Note: * Sampai dengan November 2020

Sumber/Source: Perusahaan Listrik Negara (PLN) UP3 Tegal

Tabel
Table 6.2**Jumlah Pelanggan Listrik Menurut Kecamatan di
Kabupaten Tegal, 2016–2020**
**Number of Electricity Customers by Subdistrict in Tegal
Regency, 2016–2020**

Kecamatan Subdistrict	2016	2017	2018	2019	2020
(1)	(2)	(3)	(4)	(5)	(6)
010. Margasari	25 002	25 722	27 585	28 036	45 427
020. Bumijawa	17 220	20 878	22 453	22 884	27 393
030. Bojong	12 607	14 994	15 592	16 248	18 710
040. Balapulang	23 361	21 300	22 058	22 700	26 690
050. Pagerbarang	11 408	13 825	12 200	13 099	17 643
060. Lebaksiu	24 256	23 646	23 529	23 880	27 764
070. Jatinegara	10 447	19 410	20 746	14 507	24 895
080. Kedungbanteng	4 232	9 867	5 761	5 995	7 490
090. Pangkah	33 363	25 334	24 397	25 501	26 229
100. Slawi	26 349	24 207	25 020	26 070	25 697
110. Dukuwaru	6 750	16 338	8 974	9 510	14 526
120. Adiwerna	36 840	34 779	35 480	37 451	37 845
130. Dukuhturi	13 202	8 638	8 061	9 259	13 950
140. Talang	4 722	25 221	20 013	20 864	20 777
150. Tarub	14 863	6 235	13 196	19 701	15 835
160. Kramat	23 954	19 534	27 705	28 854	33 800
170. Suradadi	20 041	14 629	22 907	23 871	27 717
180. Warureja	16 343	11 078	19 447	18 991	25 087
Kabupaten Tegal	324 960	335 635	355 124	367 421	437 475

Catatan/Note:

Sumber/Source: Perusahaan Listrik Negara (PLN) UP3 Tegal

Tabel
Table 6.3**Jumlah Pelanggan dan Air yang Disalurkan Menurut
Kecamatan di Kabupaten Tegal, 2020**
**Number of Customers and Distributed Water by Subdistrict
in Tegal Regency, 2020**

Kecamatan Subdistrict	Pelanggan Number of Customers	Air Disalurkan Distributed Water (m ³)	Nilai Value (Rp)
(1)	(2)	(3)	(4)
010. Margasari	387	62 206	321 837 350
020. Bumijawa	-	-	-
030. Bojong	544	102 336	539 078 900
040. Balapulang	2 523	382 743	1 910 864 700
050. Pagerbarang	1 538	239 941	1 124 431 750
060. Lebaksiu	2 968	479 601	2 529 814 750
070. Jatinegara	433	80 193	447 716 900
080. Kedungbanteng	51	9 223	49 542 000
090. Pangkah	281	41 531	237 074 750
100. Slawi	11 437	2 085 417	12 594 862 600
110. Dukuhwaru	5 990	1 166 258	6 021 895 800
120. Adiwerna	4 764	747 654	4 524 408 950
130. Dukuhturi	6 173	861 631	4 780 062 350
140. Talang	4 748	656 909	3 655 499 550
150. Tarub	410	53 144	288 084 950
160. Kramat	5 851	975 254	5 672 263 000
170. Suradadi	-	-	-
180. Warureja	567	80 962	371 604 750
Tahun 2020	48 665	8 025 003	45 069 043 050
Tahun 2019	45 568	7 490 301	45 472 956 449

Catatan/Note:

Sumber/Source: PDAM Kabupaten Tegal

Tabel
Table 6.4**Jumlah Pelanggan dan Air Yang Disalurkan Menurut Jenis Pelanggan di Kabupaten Tegal, 2020**
Number of Customers and Water Delivered by Type of Customer in Tegal Regency, 2020

Pelanggan Customers	Jumlah Pelanggan Number of Customers (unit)	Air Disalurkan Distributed Water (m³)	Nilai Value (Rp)
(1)	(2)	(3)	(4)
1. Pelanggan Domestik			
Rumah Tangga B (R1)	14 593	2 275 578	11 896 021 300
Rumah Tangga C (R2)	29 649	4 748 171	28 825 528 250
Rumah Tangga D (R3)	2 843	513 205	3 608 385 000
2. Pelanggan Non Domestik			
Sosial Umum	355	87 009	270 980 800
Sosial Khusus	97	22 604	109 898 200
Instansi Pemerintah	482	199 743	2 003 795 000
Niaga Kecil	549	137 981	2 010 080 500
Niaga Besar	64	25 798	576 948 000
Industri Kecil	22	11 914	175 982 000
Industri Besar	10	2 359	74 640 000
Khusus	1	641	28 941 000
Hidran Umum
Tangki Air/Non Meter
Tahun 2020	48 665	8 025 003	49 581 200 050

Catatan/Note:

Sumber/Source: PDAM Kabupaten Tegal

Tabel
Table 6.5**Kapasitas Produksi, Distribusi Air dan Kehilangan Air di
Kabupaten Tegal, 2020**
***Production Capacity, Water Distribution and Water Loss in
Tegal Regency, 2020***

Bulan Month	Pemakaian Air (m ³) Water Consumption (m ³)		Kehilangan Air (m ³) Water Loss (m ³)	Persentase Kehilangan Percentage Loss (%)
	Produksi Production	Terjual Sold		
(1)	(2)	(3)	(4)	(5)
Januari/January	908 096	674 431	233 665	25,73
Februari/February	813 280	654 619	158 661	19,51
Maret/March	771 023	612 540	158 483	20,55
April/April	826 775	687 748	139 027	16,82
Mei/May	893 502	674 215	219 287	24,54
Juni/June	891 644	725 062	166 582	18,68
Juli/July	930 551	666 317	264 234	28,40
Agustus/August	897 861	685 314	212 547	23,67
September/September	886 856	674 157	212 699	23,98
Oktober/October	876 066	669 901	206 165	23,53
November/November	882 690	682 863	199 827	22,64
Desember/December	866 765	641 014	225 751	26,05
Tahun 2020	10 445 109	8 048 181	2 396 928	22,95

Catatan/Note:

Sumber/Source: PDAM Kabupaten Tegal

Tabel
Table 6.6**Jumlah Pelanggan PDAM Menurut Kecamatan di
Kabupaten Tegal, 2020**
Total Customer PDAM by Subdistrict in Tegal Regency, 2020

Kecamatan Subdistrict	Jumlah Pelanggan Total Customer					
	Sosial	Rumah Tangga	Instansi Pemerintah	Dunia Usaha	Khusus	Tangki Air
(1)	(2)	(3)	(4)	(5)	(6)	(7)
010. Margasari	2	392	6	5	-	-
020. Bumijawa	-	-	-	-	-	-
030. Bojong	14	513	10	7	-	-
040. Balapulang	19	2 467	37	10	-	-
050. Pagerbarang	9	1 501	14	8	-	-
060. Lebaksiu	26	2 930	30	14	-	-
070. Jatinegara	6	404	12	10	-	-
080. Kedungbanteng	-	50	-	-	-	1
090. Pangkah	1	225	1	7	-	1
100. Slawi	99	8 394	191	285	-	-
110. Dukuhwaru	70	5 819	46	59	-	-
120. Adiwerna	36	4 589	63	138	-	-
130. Dukuhturi	35	6 372	26	73	-	-
140. Talang	15	4 761	14	52	-	2
150. Tarub	3	476	2	5	-	11
160. Kramat	13	7 570	20	67	1	29
170. Suradadi	-	-	-	-	-	53
180. Warureja	6	551	6	1	-	1
Tahun 2020	354	47 014	478	741	1	98

Catatan/Note:

Sumber/Source: PDAM Kabupaten Tegal



JUMLAH WISATAWAN MASUK

Number of incoming Tourists

<https://tegalkab.bps.go.id>

PENJELASAN TEKNIS**TECHNICAL NOTES**

1. Wisatawan mancanegara (wisman) ialah setiap pengunjung yang mengunjungi suatu negara di luar tempat tinggalnya, didorong oleh satu atau beberapa keperluan tanpa bermaksud memperoleh penghasilan di tempat yang dikunjungi dan lamanya kunjungan tersebut tidak lebih dari satu tahun. Definisi ini mencakup 2 kategori wisatawan mancanegara, yaitu :
 - a. Wisatawan (turis) ialah setiap pengunjung seperti definisi di atas yang tinggal paling sedikit 24 jam, akan tetapi tidak lebih dari 1 (satu) tahun di tempat yang dikunjungi, dengan maksud antara lain: berlibur, rekreasi, olah raga, bisnis, menghadiri pertemuan, studi, dan kunjungan dengan alasan kesehatan.
 - b. Excursionist ialah setiap pengunjung seperti definisi di atas yang tinggal kurang dari 24 jam di tempat yang dikunjungi (termasuk "Cruise passengers") Cruise Passengers ialah setiap pengunjung yang tiba di suatu negara di mana mereka tidak menginap di akomodasi yang tersedia di negara tersebut, misalnya dengan kapal laut.

1. *An International Visitor is any person visiting a country other than his usual place of residence for any reason other than for earning income in the country visited, and the length of stay is no more than one year (12 months) This definition covers two categories of foreign visitors, namely: a. "Tourist" is any visitor staying for at least 24 hours, but no more than one year, in the country visited, with the intention of visiting, and for any of these purposes: Pleasure, recreation and sports, Business, visiting friends and relatives, missions, attending meetings, conferences, visit for health reasons and study. b. "Excursionist" is any visitor staying less than 24 hours in the country visited including, "Cruise Passengers", i e visitors arriving in a country without staying in any accommodation available in the visited country.*

ULASAN**Pariwisata**

Jumlah wisatawan tahun 2020 mengalami penurunan karena adanya Pandemi Covid 19. Tahun 2020, jumlah wisatawan sebanyak 466.668 wisatawan, terdiri atas 137 wisatawan asing dan 466.531 wisatawan domestik. Jumlah wisatawan ini menurun 59 persen.

DESCRIPTION**Tourism**

The number of tourists in 2020 has decreased due to the Covid Pandemic 19. In 2020, the number of tourists was 466,668 tourists, consisting of 137 foreign tourists and 466,531 domestic tourists. The number of tourists decreased 59 percent.

Tabel
Table 7.1**Jumlah Rumah Makan/Restoran Menurut Kecamatan di Kabupaten Tegal, 2019–2020**
Number of Restaurants by Subdistrict in Tegal Regency, 2019–2020

Kecamatan Subdistrict	2019	2020
(1)	(2)	(3)
010. Margasari	4	11
020. Bumijawa	2	9
030. Bojong	8	31
040. Balapulang	2	8
050. Pagerbarang	0	6
060. Lebaksiu	6	20
070. Jatinegara	2	4
080. Kedungbanteng	0	8
090. Pangkah	2	16
100. Slawi	31	100
110. Dukuhwaru	1	12
120. Adiwerna	7	37
130. Dukuhturi	2	11
140. Talang	7	13
150. Tarub	0	6
160. Kramat	5	24
170. Suradadi	2	8
180. Warureja	6	17
Kabupaten Tegal	87	341

Catatan/Note:

Sumber/Source: Badan Pengelolaan Pendapatan Daerah Kabupaten Tegal

Tabel
Table 7.2**Data Wisatawan Yang Masuk Obyek Wisata Pemandian Air Panas (PAP) Guci, 2020**
Data Incoming Tourists in Pemandian Air Panas (PAP) Guci, 2020

Bulan/Month	Nusantara/Domestic		Wisatawan Mancanegara Foreign	Jumlah Total
	Dewasa/Adult	Anak/Child		
(1)	(2)	(3)	(4)	(5)
Januari/January	75 536	5 326	113	80 975
Februari/February	48 611	3 281	24	51 916
Maret/March	20 915	1 397	-	22 312
April/April	-	-	-	-
Mei/May	-	-	-	-
Juni/June	-	-	-	-
Juli/July	12 254	1 032	-	13 286
Agustus/August	37 176	3 510	-	40 686
September/September	35 848	431	-	36 279
Oktober/October	30 219	277	-	30 496
November/November	48 934	290	-	49 224
Desember/December	47 239	343	-	47 582
2020	356 732	15 887	137	372 756
2019	871 599	73 297	3 243	948 139
2018	824 065	88 267	4 595	916 927
2017	718 803	97 414	1 407	817 624

Catatan/Note:

Sumber/Source: Dinas Pemuda Olah Raga dan Pariwisata Kabupaten Tegal

Tabel
Table 7.3**Data Wisatawan Yang Masuk Obyek Wisata Purhamba Indah, 2020**
Data Incoming Tourists in Purwahamba Indah, 2020

Bulan/Month	Nusantara/Domestic		Wisatawan Mancanegara Foreign	Jumlah Total
	Dewasa/Adult	Anak/Child		
(1)	(2)	(3)	(4)	(5)
Januari/January	11 154	2 375	-	13 529
Februari/February	4 257	899	-	5 156
Maret/March	2 492	421	-	2 913
April/April	-	-	-	-
Mei/May	-	-	-	-
Juni/June	-	-	-	-
Juli/July	3 039	739	-	3 778
Agustus/August	7 180	1 644	-	8 824
September/September	2 944	721	-	3 665
Oktober/October	3 348	678	-	4 026
November/November	3 825	918	-	4 743
Desember/December	3 996	810	-	4 806
2020	42 235	9 205	-	51 440
2019	106 112	34 867	-	140 979
2018	126 898	37 436	63	164 397
2017	142 098	49 408	63	191 569

Catatan/Note:

Sumber/Source: Dinas Pemuda Olah Raga dan Pariwisata Kabupaten Tegal

Tabel
Table 7.4**Data Wisatawan Yang Masuk Obyek Wisata Tirta Waduk
Cacaban, 2020**
Data Incoming Tourists in Tirta Waduk Cacaban, 2020

Bulan/Month	Nusantara/Domestic		Wisatawan Mancanegara Foreign	Jumlah Total
	Dewasa/Adult	Anak/Child		
(1)	(2)	(3)	(4)	(5)
Januari/January	6 261	567	-	6 828
Februari/February	4 199	357	-	4 556
Maret/March	1 834	213	-	2 047
April/April	-	-	-	-
Mei/May	-	-	-	-
Juni/June	-	-	-	-
Juli/July	3 165	436	-	3 601
Agustus/August	3 895	556	-	4 451
September/September	3 357	514	-	3 871
Oktober/October	2 979	387	-	3 366
November/November	1 704	178	-	1 882
Desember/December	-	-	-	-
2020	27 394	3 208	-	30 602
2019	52 279	7 039	-	59 318
2018	40 377	9 522	-	49 899
2017	36 302	9 252	-	45 554

Catatan/Note:

Sumber/Source: Dinas Pemuda Olah Raga dan Pariwisata Kabupaten Tegal

Tabel
Table 7.5**Data Pengunjung Masuk GOR Trisanja Slawi, 2020**
Data Incoming Tourists in GOR Trisanja Slawi, 2020

Bulan/Month	Nusantara/Domestic		Wisatawan Mancanegara Foreign	Jumlah Total
	Umum	Sekolah		
(1)	(2)	(3)	(4)	(5)
Januari/January	3 354	745	-	4 099
Februari/February	3 440	2 148	-	5 588
Maret/March	1 698	485	-	2 183
April/April	-	-	-	-
Mei/May	-	-	-	-
Juni/June	-	-	-	-
Juli/July	-	-	-	-
Agustus/August	-	-	-	-
September/September	-	-	-	-
Oktober/October	-	-	-	-
November/November	-	-	-	-
Desember/December	-	-	-	-
2020	8 492	3 378	-	11 870
2019	28 820	13 285	4	42 109

Catatan/Note:

Sumber/Source: Dinas Pemuda Olah Raga dan Pariwisata Kabupaten Tegal

Tabel
Table 7.6**Data Kendaraan Yang Masuk Obyek Wisata Pemandian Air Panas (PAP) Guci, 2020**
Data Incoming Vehicle in Pemandian Air Panas (PAP) Guci, 2020

Bulan/Month	Roda Dua	Roda Empat	Roda Enam	Jumlah Total
(1)	(2)	(3)	(4)	(5)
Januari/January	9 601	8 260	179	18 040
Februari/February	6 181	4 791	117	11 089
Maret/March	2 156	1 707	51	3 914
April/April	-	-	-	-
Mei/May	-	-	-	-
Juni/June	-	-	-	-
Juli/July	3 011	994	-	4 005
Agustus/August	6 745	3 924	37	10 706
September/September	7 752	4 640	71	12 463
Oktober/October	6 714	4 393	49	11 156
November/November	10 132	7 697	160	17 989
Desember/December	7 063	7 232	14 295	28 590
2020	59 355	43 638	14 959	117 952
2019	94 936	83 423	2 130	180 489
2018	124 296	55 565	1 875	181 736
2017	225 967	72 001	2 816	300 784

Catatan/Note:

Sumber/Source: Dinas Pemuda Olah Raga dan Pariwisata Kabupaten Tegal

Tabel
Table 7.7**Data Kendaraan Yang Masuk Obyek Wisata Purhamba Indah, 2020**
Data Incoming Vehicle in Purwahamba Indah, 2020

Bulan/Month	Roda Dua	Roda Empat	Roda Enam	Jumlah Total
(1)	(2)	(3)	(4)	(5)
Januari/January	1 514	926	12	2 452
Februari/February	718	412	3	1 133
Maret/March	322	195	12	529
April/April	-	-	-	-
Mei/May	-	-	-	-
Juni/June	-	-	-	-
Juli/July	516	310	-	826
Agustus/August	924	588	4	1 516
September/September	517	292	-	809
Oktober/October	640	403	3	1 046
November/November	679	452	6	1 137
Desember/December	635	479	6	1 120
2020	6 465	4 057	46	10 568
2019	12 813	8 090	113	21 016
2018	11 697	5 503	276	17 476
2017	24 424	12 136	503	37 063

Catatan/Note:

Sumber/Source: Dinas Pemuda Olah Raga dan Pariwisata Kabupaten Tegal

Tabel
Table 7.8**Data Kendaraan Yang Masuk Obyek Wisata Tirta Waduk
Cacaban, 2020**
Data Incoming Vehicle in Tirta Waduk Cacaban, 2020

Bulan/Month	Roda Dua	Roda Empat	Roda Enam	Jumlah Total
(1)	(2)	(3)	(4)	(5)
Januari/January	800	650	-	1 450
Februari/February	552	463	-	1 015
Maret/March	288	191	-	479
April/April	-	-	-	-
Mei/May	-	-	-	-
Juni/June	-	-	-	-
Juli/July	596	339	-	935
Agustus/August	732	528	-	1 260
September/September	671	406	-	1 077
Oktober/October	454	393	-	847
November/November	299	176	-	475
Desember/December	-	-	-	-
2020	4 392	3 146	-	7 538
2019	9 964	5 751	-	15 715
2018	6 318	3 789	-	10 107
2017	9 511	4 778	-	14 289

Catatan/Note:

Sumber/Source: Dinas Pemuda Olah Raga dan Pariwisata Kabupaten Tegal

BAB 8. TRANSPORTASI DAN KOMUNIKASI

TRANSPORTATION AND COMMUNICATION

Panjang Jalan Beton Propinsi

26.92 km

Provincial Concrete Road Length

26.92 km



Panjang Jalan Aspal Propinsi

16.10 km

Provincial Paved Road Length

16.10 km



PANJANG JALAN PROPINSI

Length of Provincial Road

<https://tegalkab.bps.go.id>

PENJELASAN TEKNIS

1. Kendaraan bermotor adalah setiap kendaraan yang digerakkan oleh peralatan teknik yang ada pada kendaraan tersebut, biasanya digunakan untuk angkutan orang atau barang di atas jalan raya selain kendaraan yang berjalan di atas rel. Kendaraan bermotor yang dicatat adalah semua jenis kendaraan kecuali kendaraan bermotor TNI/Polri dan Korps Diplomatik.
2. Mobil penumpang adalah setiap kendaraan bermotor yang dilengkapi dengan tempat duduk untuk sebanyak-banyaknya delapan orang, tidak termasuk tempat duduk untuk pengemudi, baik dilengkapi atau tidak dilengkapi bagasi.
3. Kantor Pos adalah tempat pemberi pelayanan komunikasi tertulis dan atau surat elektronik, layanan paket, layanan logistik, layanan transaksi keuangan, dan layanan keagenan pos untuk kepentingan umum. Rumah pos berfungsi sama seperti kantor pos dan kantor pos pembantu, bedanya rumah pos biasanya terletak di daerah terpencil.

TECHNICAL NOTES

1. *Motor vehicles are any kind of vehicles motorized by machine set up in those vehicles, they are usually used for transporting peoples or goods on roads except vehicles moving along a railway line. The data cover all kinds of motor vehicles except those belong to Indonesia Army Force Indonesian State Police and Diplomatic Corps.*
2. *Passenger cars are any motor vehicles with no more than eight seats, excluding seat for driver, it can be with or without hoot.*
3. *Post Office is a service provider facility of written communication and or electronic mail, parcel service, logistics services, financial transaction services, and postal services to the public. Postal house has the same function as the post office and subsidiary of post office, the difference is that postal house is usually located in remote areas.*

ULASAN**DESCRIPTION****Panjang Jalan**

Transportasi merupakan urat nadi kehidupan ekonomi, sosial budaya, politik dan pertahanan keamanan Pembangunan transportasi diarahkan pada terwujudnya transportasi yang handal, berkemampuan tinggi serta tertib, lancar, aman, nyaman dan efisien dalam menunjang dinamika pembangunan.

Salah satu transportasi utama yang menunjang di Kabupaten Tegal adalah transportasi darat Untuk mencapai pembangunan transportasi darat yang andal diperlukan prasarana jalan yang memadai.

Panjang jalan di Kabupaten Tegal tahun 2019 menurut Balai Pelaksana Teknis Jalan Wilayah Tegal dan Dinas Pekerjaan Umum Kabupaten Tegal mencapai 902,48 km. Panjang jalan tersebut terbagi menjadi jalan provinsi 42,93 km, dan jalan kabupaten 859,55 km.

Kantor Pos

Jumlah kantor pos di Kabupaten Tegal yaitu sebanyak 18 kantor pos, dimana setiap kecamatan terdapat 1 kantor pos pembantu.

Long Way

Transportation is the lifeblood of economic, social, cultural, political, and defense and security Transport development aimed at the realization of transportation that is reliable, highly capable and orderly, smooth, safe, comfortable and efisien in supporting the development dynamics.

One of the main transport support in Tegal regency is ground transportation To achieve a reliable ground transportation development required adequate road infrastructure.

The length of roads in Tegal 2019 by Public Works Service of Tegal Regency reached 902.48 km. The path length is divided into provincial roads 42.93 km and 859.55 km of district roads.

Post Office

The number of post offices in Tegal Regency is 18 post offices, where each sub-district has 1 sub-post office.

8.1 TRANSPORTASI TRANSPORTATION

Tabel 8.1.1 Daftar Panjang Jalan Menurut Keadaan dan Status Jalan di Kabupaten Tegal (km) Tahun 2019-2020
Length of Roads by Circumstances and Level of Government Authority in Tegal Regency (km), 2019-2020

Rincian Details	Status Jalan/Level of Government Authority			
	Jalan Provinsi Province Road		Jalan Kabupaten Regency Road	
	2019	2020	2019 ¹	2020
(1)	(2)	(3)	(4)	(5)
010. Jenis Permukaan/Type of Surface				
a. Diaspal	16,01	16,01	859,55	859,55
b. Beton/Rigid	26,92	26,92	-	-
c. Kerikil/Makadam	-	-	-	-
d. Tanah	-	-	-	-
e. Tidak Dirinci	-	-	-	-
Jumlah/Total	42,93	42,93	859,55	859,55
020. Kondisi Jalan/Road Conditions				
a. Baik	40,43	31,205	416,25	582,69
b. Sedang	2,5	11,65	221,01	116,84
c. Rusak Ringan	-	0,075	137,37	69,22
d. Rusak Sedang	-	-	-	-
e. Rusak Berat	-	-	84,92	90,8
Jumlah/Total	42,93	42,93	859,55	859,55
030. Kelas Jalan/Class Road				
a. Kelas I	-	-	-	-
b. Kelas II	42,93	42,93	-	-
c. Kelas III	-	-	-	-
d. Kelas IIIA	-	-	-	-
e. Kelas IIIB	-	-	-	-
g. Kelas IIIC	-	-	-	-
h. Kelas tidak dirinci	-	-	-	-
Jumlah/Total	42,93	42,93	-	-

Catatan/Note: ¹ Angka diperbaiki

Sumber/Source: Balai Pelaksana Teknis Jalan Wilayah Tegal dan Dinas Pekerjaan Umum Kabupaten Tegal

Tabel
Table 8.1.2**Potensi Obyek Kendaraan Bermotor Kabupaten Tegal, 2020**
Potention of Motor Vehicle in Tegal Regency, 2020

Jenis Kendaraan Bermotor (KBM) Type of Vehicle	Jumlah Potensi KBM 2019	Jumlah KBM Mutasi Keluar	Jumlah KBM Baru/Mutasi Masuk	Jumlah Potensi KBM 2020
(1)	(2)	(3)	(4)	(5)
01. A-1	17 571	648	2 541	19 464
02. A-2	834	2	18	850
03. A-3	323	2	44	365
04. B-1	87	4	22	105
05. B-2	239	7	16	248
06. B-3	6	0	1	7
07. C-1	8 661	185	746	9 222
08. C-2	1 300	32	129	1 397
09. C-3	106	0	3	109
10. D	1	0	0	1
11. D-3	0	0	0	0
12. E	372 954	730	23 571	395 795
13. E-3	2 007	3	62	2 066
2020		1 613	27 153	429 629
2019	404 089	1 185	40 897	404 089
2018	364 377	825	42 944	

Catatan/Note:

- A1 – Sedan, Jeep, Station Wagon (Tidak Umum)
- A2 – Sedan, Jeep, Station Wagon (Umum)
- A3 – Sedan, Jeep, Station Wagon (Pemerintah)
- B1 – Bus, Micro Bus (Tidak Umum)
- B2 – Bus, Micro Bus (Umum)
- B3 – Bus, Micro Bus (Pemerintah)
- C1 – Truck, Pickup (Tidak Umum)
- C2 – Truck, Pickup (Umum)
- C3 – Truck, Pickup (Pemerintah)
- D – Kendaraan Khusus
- D3 – Kendaraan Khusus (Pemerintah)
- E – Sepeda Motor
- E3 – Sepeda Motor (Pemerintah)

Sumber/Source: SAMSAT Kabupaten Tegal

Tabel
Table 8.1.3

**Jumlah Produksi Surat Ijin Mengemudi (SIM) di Kepolisian
Resort Tegal, 2020**
**Number of License Road Production in District Police Office
Tegal, 2020**

Bulan Month	Surat Ijin Jalan/License Road						C
	A		BI		BII		
	Umum	Biasa	Umum	Biasa	Umum	Biasa	
(1)	(2)	(3)	(4)	(5)	(6)	(7)	(8)
01. Januari/January	8	1 023	116	92	211	10	3 922
02. Februari/February	16	1 103	107	76	191	3	5 077
03. Maret/March	8	836	111	74	160	8	3 438
04. April/April	5	475	61	44	134	0	2 024
05. Mei/May	3	609	69	56	120	5	2 328
06. Juni/June	8	851	98	87	218	9	3 742
07. Juli/July	6	892	100	98	191	7	3 123
08. Agustus/August	5	840	111	87	207	8	3 312
09. September/September	3	802	90	69	192	2	2 686
10. Oktober/October	3	763	83	74	156	3	2 576
11. November/November	9	708	74	55	162	5	2 509
12. Desember/December	2	694	107	59	185	8	2 578
2020	76	9 596	1 127	871	2 127	68	37 315
2019	92	11 786	1 282	1 072	1 967	79	51 074

Catatan/Note:

Sumber/Source: Polres Tegal

Tabel 8.1.4 **Banyaknya Kecelakaan Lalu Lintas di Wilayah Hukum Kepolisian Resort Tegal, 2020**
Number of Traffic Accidents in Resort District Police Jurisdiction Tegal, 2020

Bulan Month	Jumlah Total	Korban Meninggal Deaths (Person)	Luka Berat Seriously Injured (Person)	Luka Ringan Minor injuries (Person)	Kerugian Material Material Losses (000 rupiahs)
(1)	(2)	(3)	(4)	(5)	(6)
01. Januari/January	58	18	-	51	25 000 000
02. Februari/February	44	8	-	54	14 550 000
03. Maret/March	46	12	-	39	20 900 000
04. April/April	33	13	-	32	21 250 000
05. Mei/May	40	14	-	36	24 950 000
06. Juni/June	31	6	-	34	25 700 000
07. Juli/July	39	9	-	40	60 800 000
08. Agustus/August	52	13	-	56	19 200 000
09. September/September	48	13	-	57	52 550 000
10. Oktober/October	37	9	-	34	20 850 000
11. November/November	43	12	-	42	14 750 000
12. Desember/December	29	7	-	31	16 300 000
2020	500	134	-	506	316 800 000
2019	619	170	-	629	266 230 000

Catatan/Note:

Sumber/Source: Polres Tegal

Tabel
Table 8.1.5**Jumlah Kendaraan Yang Masuk dan Keluar di Terminal Bus Dukuhsalam Kabupaten Tegal, 2019**
Number of Vehicles That Enter and Exit at The Bus Terminal Dukuhsalam Tegal Regency, 2019

Bulan Month	Antar Kota Antar Provinsi (AKAP)	Antar Kota Dalam Provinsi (AKDP)	Angkutan Desa	Jumlah (kendaraan)
(1)	(2)	(3)	(4)	(5)
01. Januari/January	288	757	200	1 245
02. Februari/February	1 365	4 133	1 120	6 618
03. Maret/March	629	1 942	520	3 091
04. April/April	3 518	10 608	2 880	17 006
05. Mei/May	781	2 006	560	3 347
06. Juni/June	1 006	3 013	814	4 833
07. Juli/July	3 312	9 102	560	12 974
08. Agustus/August	594	1 720	814	3 128
09. September/September	550	1 570	2 580	4 700
10. Oktober/October	484	1 412	440	2 336
11. November/November	645	1 791	360	2 796
12. Desember/December	880	2 508	480	3 868
2019	14 052	40 562	11 328	65 942
2018	6 778	8 445	14 586	84 928

Catatan/Note:

Sumber/Source: Dinas Perhubungan Kabupaten Tegal

Tabel 8.1.6 **Data Transportasi Menurut Jenis Alat Transportasi di Kabupaten Tegal, 2018-2020**
Transportation Data by Types of Transportation Equipment in Tegal Regency, 2018-2020

Alat Transportasi Transportation Equipment		2018	2019	2020
(1)		(2)	(3)	(4)
01. Angkutan Rel				
Jasa Angkutan Jalan Rel untuk Penumpang	Jumlah penumpang yang naik (penumpang)	1 156 003
Jasa Angkutan Jalan Rel untuk Barang	Jumlah barang yang dimuat (ton)	1 039 463
02. Angkutan Darat				
Jasa Angkutan Darat selain Angkutan Rel Penumpang				
Angkutan Perkotaan, Pedesaan/Perbatasan	Jumlah armada (unit)	692	692	680
Bus AKDP	Jumlah armada (unit)	176	210	210
Truk/Mobil Barang	Jumlah armada (unit)	8 718	9 080	9 973
03. Angkutan Laut				
Jasa Angkutan Laut untuk Penumpang	Jumlah penumpang yang naik (penumpang)	-	-	-
Kapal Nelayan	Jumlah armada (unit)	182
Perahu	Jumlah armada (unit)	356	5 000	5 070
04. Angkutan Sungai dan Danau				
Jasa Angkutan Sungai dan Danau	Jumlah armada (unit)	45	45	45

Catatan/Note: - Angkutan rel merupakan kewenangan PTKAI
 - Kapal Nelayan/Perahu Besar di atas 7 GT merupakan kewenangan Kementerian Perhubungan Laut (KSOP)
 - Perahu/Kapal Nelayan di Pesisir Pantai yang di bawah 7 GT
 - ASDP untuk Perahu Danau Waduk Cacaban

Sumber/Source: Dinas Perhubungan Kabupaten Tegal

8.2 KOMUNIKASI COMMUNICATION

Tabel 8.2.1 Jumlah Kantor Pos Pembantu Menurut Kecamatan di Kabupaten Tegal, 2017–2020
Number of Post Offices Subsidiaries by Subdistrict in Tegal Regency, 2017–2020

Kecamatan Subdistrict	2017	2018	2019	2020
(1)	(2)	(3)	(4)	(5)
010. Margasari	1	1	1	1
020. Bumijawa	1	1	1	1
030. Bojong	1	1	1	1
040. Balapulang	1	1	1	1
050. Pagerbarang	1	1	1	1
060. Lebaksiu	1	1	1	1
070. Jatinegara	1	1	1	1
080. Kedungbanteng	1	1	1	1
090. Pangkah	1	1	1	1
100. Slawi	1	1	1	1
110. dukuhwaru	1	1	1	1
120. Adiwerna	1	1	1	1
130. Dukuhturi	1	1	1	1
140. Talang	1	1	1	1
150. Tarub	1	1	1	1
160. Kramat	1	1	1	1
170. Suradadi	1	1	1	1
180. Warureja	1	1	1	1
Kabupaten Tegal	18	18	18	18

Catatan/Note:

Sumber/Source: Kantor Pos Tegal 52100

Tabel
Table 8.2.2**Operasional PT POS Indonesia (PERSERO) di Kabupaten Tegal, 2020**
Operational of PT POS Indonesia (PERSERO) in Tegal Regency, 2020

Uraian	Kirim/Terima		Serah/Pembayaran	
	Perbuatan	Besar Uang (Rp)	Perbuatan	Besar Uang (Rp)
(1)	(2)	(3)	(4)	(5)
01. Surat Biasa dan Kilat	37 323	112 189 000	9 474	28 477 243
02. Surat Kilat Khusus	62 862	906 142 898	179 803	2 591 829 308
03. Pos Expres	46 584	1 010 964 386	22 382	485 729 064
04. Surat Tercatat (Registered Luar Negeri)	212	57 091 385	118	31 669 561
05. Paket Pos Biasa	9 621	642 459 102	3 749	250 359 387
06. Express Mail Service (internasional)	893	509 786 173	64	36 763 975
07. Wesel Pos Biasa	4 224	1 434 984 700	3 090	564 756 750
08. Wesel Pos Elektronik & Wesel Pos Instan	4 627	4 434 984 700	14 821	14 949 028 936
09. Wesel Pos Luar Negeri	298	1 647 984 700	9 247	56 764 703 185
10. Bank Tabungan Negara (E'Batara Pos)	7 595	74 954 193 816	3 198	9 844 264 208
11. Pembayaran Pensiun	-	-	43 164	6 369 545 200

Catatan/Note:

Sumber/Source: Kantor Pos Tegal 52100

Tabel
Table 8.2.3

**Daftar Sistem Informasi Manajemen (SIM) dan Website
Pemerintah Kabupaten Tegal, 2020**
*List of Management Information Systems and Website of
The Tegal Regency Government, 2020*

Nama Aplikasi/Alamat Domain		Pengelola	Keterangan
(1)	(2)	(3)	(3)
A. Website			
1	tegalkab.go.id	Dinas Kominfo	Website Portal Kabupaten Tegal
2	utama.tegalkab.go.id	Pemkab Tegal/Dinas Kominfo)	Website Utama Kab. Tegal
3	distanpk.tegalkab.go.id	Dinas TAN dan KP	Website Dinas Pertanian dan Ketahanan Pangan Kab. Tegal
4	bappeda.tegalkab.go.id	BAPPEDA & LITBANG	Website BAPPEDA dan Litbang Kab. Tegal
5	jdih.tegalkab.go.id	Bag. Hukum Setda	Jaringan Dokumentasi dan Informasi Hukum
6	dinkes.tegalkab.go.id	Dinas Kesehatan	Website Dinas Kesehatan
7	parpora.tegalkab.go.id	Dinas PARPORA	Website Dinas Pariwisata, Pemuda dan Olahraga
8	dikbud.tegalkab.go.id	Dinas DIKBUD	Website Dinas Pendidikan dan Kebudayaan
9	disperinnaker.tegalkab.go.id	Dinas PERINNAKER	Website Dinas Perindustrian dan Tenaga Kerja
10	arpus.tegalkab.go.id	Dinas ARPUS	Website Dinas Arsip dan Perpustakaan
11	dishub.tegalkab.go.id	DISHUB	Website Dinas Perhubungan
12	bpbd.tegalkab.go.id	Badan Penanggulangan Bencana Daerah	Website Badan Penanggulangan Bencana Daerah
13	setda.tegalkab.go.id	Bag. Humas – Setda	Website Sekretariat Daerah Kabupaten tegal
14	keuangaeraah.tegalkab.go.id	BPKAD	Transparansi Keuangan Daerah (RKA, Perda APBD, DPA, Lap Keuangan)
15	bkd.tegalkab.go.id	Badan Kepegawaian Daerah	Website Badan Kepegawaian, Pendidikan dan Pelatihan Daerah
16	disdukcapil.tegalkab.go.id	Dinas Dukcapil	Website Dinas Kependudukan dan Pencatatan Sipil
17	inspektorat.tegalkab.go.id	Inspektorat	Website Inspektorat
18	dinsos.tegalkab.go.id	Dinas Sosial	Website Dinas Sosial

Lanjutan Tabel/*Continued Table 8.2.3*

Nama Aplikasi/Alamat Domain		Pengelola	Keterangan
(1)	(2)	(3)	
A. Website			
19	bpkad.tegalkab.go.id	BPKAD	Website Badan Pengelolaan Keuangan dan Aset Daerah
20	dpmpstp.tegalkab.go.id	Dinas PM & PTSP	Website Dinas Penanaman Modal Pelayanan Terpadu Satu Pintu - Diperbarui 2020
21	kesbangpol.tegalkab.go.id	Kesbangpollinmas	Website Badan Kesatuan Bangsa dan Politik
22	baz.tegalkab.go.id	SETDA	Website Badan Amil Zakat
23	dlh.tegalkab.go.id	Dinas LH	Website Dinas Lingkungan Hidup
24	lab.disperinnaker.tegalkab.go.id	Disperinnaker	Website UPTD Laboratorium Perindustrian
25	spgdt.tegalkab.go.id	Dinkes	Website Sistem Informasi Manajemen Penanggulangan Gawat Darurat Terpadu
26	perkimtaru.tegalkab.go.id	Dinas Perkimtaru	Website Dinas Perumahan Rakyat, Kawasan Permukiman, Tata Ruang dan Pertanahan
27	ppid.tegalkab.go.id	Bidang Diseminasi, Dinas Kominfo	Website Pejabat Pengelola Informasi dan Dokumentasi
28	kominfo.tegalkab.go.id	Dinas Kominfo	Website Dinas Komunikasi dan Informatika
29	dpu.tegalkab.go.id	Dinas PU	Website Dinas Pekerjaan Umum - Diperbarui 2020
30	adiwarna.tegalkab.go.id	Kec. Adiwerna	Website Kecamatan Adiwerna
31	puskesmasbangungalih.tegalkab.go.id	Puskesmas Bangun Galih	Website Puskesmas Bangun Galih
32	dispermasdes.tegalkab.go.id	Dinas Permasdes	Website Dinas Pemberdayaan Masyarakat dan Desa
33	dkpp.tegalkab.go.id	Dinas KPP	Website Dinas Kelautan Perikanan dan Peternakan
34	slawi.tegalkab.go.id	Kec. Slawi	Website Kecamatan Slawi

Lanjutan Tabel/*Continued Table* 8.2.3

Nama Aplikasi/Alamat Domain	Pengelola	Keterangan
(1)	(2)	(3)
A. Website		
35 dukuhturi.tegalkab.go.id	Kec. Dukuhturi	Website Kecamatan Dukuhturi
36 dp3ap2kb.tegalkab.go.id	Dinas P3AP2KB	Website Dinas Pemberdayaan Perempuan Perlindungan Anak Pengendalian Penduduk dan Keluarga Berencana
37 dukuhwaru.tegalkab.go.id	Kec. Dukuhwaru	Website Kecamatan Dukuhwaru
B. Sistem Informasi Manajemen/SIM		
1 lpse.tegalkab.go.id	Bag. Lay. Pengadaan Setda	Aplikasi Layanan Pengadaan Barang Secara Elektronik
2 simperpusda.tegalkab.go.id/perpustakaan	Dinas ARPUS	Sistem Informasi Manajemen Perpustakaan Daerah Kabupaten Tegal
3 simpkb.tegalkab.go.id	Dinas Perhubungan	Sistem Informasi Manajemen Pengujian Kendaraan Bermotor
4 simas.tegalkab.go.id	Bappeda & Litbang	Sistem Informasi Masyarakat Miskin
5 simdamentel.tegalkab.go.id	Dinas Kominfo	Sistem Informasi Manajemen Pengendalian Menara Telekomunikasi
6 sihargawi.tegalkab.go.id	TAN KP	Sistem Informasi Manajemen Harga Kebutuhan Pokok Masyarakat Slawi
7 simil.dlh.tegalkab.go.id	DLH	Sistem Informasi Manajemen Ijin Lingkungan Kabupaten Tegal
8 simpsc.tegalkab.go.id	Dinkes	Sistem Informasi Manajemen Public Safety Center (PSC) Kabupaten Tegal
9 alb.tegalkab.go.id	Bag. Humas	Aplikasi Laporan Bupati kabupaten Tegal
10 sikia.tegalkab.go.id	DINKES	Sistem Informasi Kesehatan Ibu dan Anak Dinas Kesehatan Kabupaten Tegal

Lanjutan Tabel/*Continued Table* 8.2.3

Nama Aplikasi/Alamat Domain	Pengelola	Keterangan
(1)	(2)	(3)
B. Sistem Informasi Manajemen/SIM		
11 potji.tegalkab.go.id	Dinas Dakop UKM	Sistem Informasi Manajemen Portal Tegal Jepangnya Indonesia (Potji) Kabupaten Tegal
12 simpasar.tegalkab.go.id	DINAS UKM	Sistem Informasi Manajemen Penerbitan Ijin Menempati loos/ kios Pasar
13 dashboard.tegalkab.go.id	Dinas Kominfo	Sistem Informasi Manajemen Kepegawaian, Keuangan dan Kependudukan Kabupaten Tegal
14 flipbook.tegalkab.go.id	Dinas Kominfo	Aplikasi Flipbook Dinas Komunikasi dan Informatika Kabupaten Tegal
15 mudik.tegalkab.go.id	Dinas Perhubungan	Aplikasi Pendataan Pemudik saat Covid
16 sijamblang.tegalkab.go.id	Dinas PU	Aplikasi Kondisi Jalan (GIS)
17 sepakat.tegalkab.go.id	Bag. Organisasi Setda	Aplikasi Survei Kepuasan Masyarakat
18 eimb.tegalkab.go.id	Dinas PTSP	Aplikasi Pembayaran IMB terintegrasi dengan Bank Jateng
19 dolan.tegalkab.go.id	Dinas Dakop UKM	Aplikasi Dodolan Online
C. Lainnya		
1 SIMPUS	DINKES/Puskesmas	Sistem Informasi Manajemen Puskesmas (Diperbarui 2019 dan Server pindah ke Diskominfo) - L
2 SIMRS	RSUD Soeselo	Sistem Informasi Manajemen Rumah Sakit - L
3 SIM e-KTP	Disdukcapil	Sistem Informasi Manajemen e-KTP - L
4 SMS Laporbup	DISKOMINFO	SMS Gateway Pengaduan - L
5 SIMPATDA	BP2D	Sistem Informasi Manajemen Pendapatan Daerah - L
6 AK1	Perinnaker	Aplikasi Pencari Kerja / Pembuatan Kartu Kuning - L

Lanjutan Tabel/*Continued Table* 8.2.3

	Nama Aplikasi/Alamat Domain	Pengelola	Keterangan
	(1)	(2)	(3)
C.	Lainnya		
7	SiCantik Cloud (https://sicantikui.layanan.go.id/)	Dinas PTSP	Aplikasi Cerdas Layanan Perizinan Terpadu untuk Publik - L
D.	Website Desa Kabupaten Tegal		
1	pagerwangi.desa.id	Desa Pagerwangi	Website Desa Pagerwangi Kecamatan Balapulang
2	sesepan.desa.id	Desa Sesepan	Website Desa Sesepan Kecamatan Balapulang
3	bandasari.desa.id	Desa Bandasari	Website Desa Bandasari kecamatan Dukuhturi
4	debongwetan.desa.id	Desa Debongwetan	Website Desa Debongwetan Kecamatan Dukuhturi
5	dukuhturi.desa.id	Desa Dukuhturi	Website Desa Dukuhturi Kecamatan Dukuhturi
6	grogol.desa.id	Desa Grogol	Website Desa Grogol Kecamatan Dukuhturi
7	kademangaran.desa.id	Desa Kademangaran	Website Desa kademangaran Kecamatan Dukuhturi
8	karanganyar.desa.id	Desa Karanganyar	Website Desa Karanganyar Kecamatan Dukuhturi
9	kepandean.desa.id	Desa Kepandean	Website Desa Kepandean kecamatan Dukuhturi
10	ketanggungan.desa.id	Desa Ketanggungan	Website Desa Ketanggungan kecamatan Dukuhturi
11	kupu.desa.id	Desa Kupu	Website Desa Kupu Kecamatan Dukuhturi
12	lawatan.desa.id	Desa Lawatan	Website Desa Lawatan Kecamatan Dukuhturi
13	pagongan.desa.id	Desa Pagongan	Website Kecamatan Pagongan Kecamatan Dukuhturi
14	pekaumankulon.desa.id	Desa Pekauman Kulon	Website Desa Pekauman Kulon Kecamatan Dukuhturi

Lanjutan Tabel/*Continued Table 8.2.3*

Nama Aplikasi/Alamat Domain	Pengelola	Keterangan
(1)	(2)	(3)
15 pengabean.desa.id	Desa Pengabean	Website Desa Pengabean Kecamatan Dukuhturi
16 pengarasan.desa.id	Desa Pengarasan	Website Desa Pengarasan Kecamatan Dukuhturi
17 pepedan.desa.id	Desa Pepedan	Website Desa Pepedan Kecamatan Dukuhturi
18 sidakaton.desa.id	Desa Sidakaton	Website Desa Sidakaton Kecamatan Dukuhturi
19 sidapurna.desa.id	Desa Sidapurna	Website Desa Sidapurna Kecamatan Dukuhturi
20 sutapranan.desa.id	Desa Sutapranan	Website Desa Sutapranan Kecamatan Dukuhturi
21 dermasandi.desa.id	Desa Dermasandi	Website Desa Dermasandi Kecamatan Pangkah
22 kaladawa.desa.id	Desa Kaladawa	Website Desa Kaladawa Kecamatan Talang
23 pekiringan.desa.id	Desa Pekiringan	Website Desa Pekiringan Kecamatan Talang
24 wangandawa.desa.id	Desa Wangandawa	Website Desa Wangandawa Kecamatan Talang
25 brekat.desa.id	Desa Brekat	Website Desa Brekat Kecamatan Tarub
26 lebaksiukidul.desa.id	Desa Lebaksiu Kidul	Website Desa Lebaksiu Kidul Kecamatan Lebaksiu
27 lebaksiulor.desa.id	Desa Lebaksiu Lor	Website Desa Lebaksiu Lor Kecamatan Lebaksiu
28 kajen.desa.id	Desa Kajen	Website Desa Kajen Kecamatan Lebaksiu
29 dukuhlo.desa.id	Desa Dukuho	Website Desa Dukuho Kecamatan Lebaksiu
30 pendawa.desa.id	Desa Pendawa	Website Desa Pendawa Kecamatan Lebaksiu

Lanjutan Tabel/*Continued Table* 8.2.3

Nama Aplikasi/Alamat Domain	Pengelola	Keterangan
(1)	(2)	(3)
31 yamansari.desa.id	Desa Yamansari	Website Desa Yamansari Kecamatan Lebaksiu
32 balaradin.desa.id	Desa Balaradin	Website Desa Balaradin Kecamatan Lebaksiu
33 kesuben.desa.id	Desa Kesuben	Website Desa Kesuben Kecamatan Lebaksiu
34 kambangan.desa.id	Desa Kambangan	Website Desa Kambangan Kecamatan Lebaksiu
35 jatimulya.desa.id	Desa Jatimulya	Website Desa Jatimulya Kecamatan Lebaksiu
36 tegalandong.desa.id	Desa Tegalandong	Website Desa Tegalandong Kecamatan Lebaksiu
37 dukuhdamu.desa.id	Desa Dukuhdamu	Website Desa Dukuhdamu Kecamatan Lebaksiu
38 slarangkidul.desa.id	Desa Slarang Kidul	Website Desa Slarang Kidul Kecamatan Lebaksiu
39 dukuhsalam-slawi.desa.id	Desa Dukuhsalam	Website Desa Dukuhsalam Kecamatan Slawi
40 begawat.desa.id	Desa Begawat	Website Desa Begawat Kecamatan Bumijawa

Catatan/Note:

Sumber/Source: Dinas Komunikasi dan Informatika Kabupaten Tegal

<https://tegalkab.bps.go.id>

SEJAK 2016
JUMLAH KOPERASI UNIT DESA
TIDAK MENGALAMI PERUBAHAN
YAITU 24 UNIT



SINCE 2016
THE AMOUNT OF "KUD"
HAS NOT CHANGED
IT IS 24 UNITS

JUMLAH KOPERASI UNIT DESA (KUD)

Number of Village Unit Cooperative

<https://tegalkab.bps.go.id>

PENJELASAN TEKNIS

1. Koperasi adalah badan usaha yang beranggotakan orang-orang atau badan hukum Koperasi dengan melandaskan kegiatannya berdasarkan prinsip Koperasi sekaligus sebagai gerakan ekonomi rakyat yang berdasar atas asas kekeluargaan.
2. Inflasi adalah kecenderungan naiknya harga barang dan jasa pada umumnya yang berlangsung secara terus menerus. Jika harga barang dan jasa di dalam negeri meningkat, maka inflasi mengalami kenaikan. Naiknya harga barang dan jasa tersebut menyebabkan turunnya nilai uang. Dengan demikian, inflasi dapat juga diartikan sebagai penurunan nilai uang terhadap nilai barang dan jasa secara umum.
3. Indeks Harga Konsumen (IHK) adalah Indeks yang menghitung rata-rata perubahan harga dari suatu paket barang dan jasa yang dikonsumsi oleh rumah tangga dalam kurun waktu tertentu. IHK merupakan indikator yang digunakan untuk mengukur tingkat inflasi. Perubahan IHK dari waktu ke waktu menggambarkan tingkat kenaikan (inflasi) atau tingkat penurunan (deflasi) dari barang dan jasa.

TECHNICAL NOTES

1. *Cooperative is a business entity consisting of individuals or legal entities of cooperatives by basing their activities based on cooperative principles as well as a people's economic movement based on the principle of kinship.*
2. *Inflation is a tendency to increase prices of goods and services in general that continues on an ongoing basis. If the price of goods and services in the country increases, inflation increases. Rising prices of goods and services cause a decrease in the value of money. Thus, inflation can also be interpreted as a decrease in the value of money against the value of goods and services in general.*
3. *The Consumer Price Index (CPI) is an index that calculates the average price change of a package of goods and services consumed by a household within a certain period of time. The CPI is an indicator used to measure inflation. Changes in the CPI over time reflect the rate of increase (inflation) or the rate of decline (deflation) of goods and services.*

ULASAN

Koperasi

Koperasi sebagai badan usaha yang semakin mandiri dan andal dituntut untuk mampu memajukan kesejahteraan anggotanya. Pembangunan koperasi sebagai wadah kegiatan ekonomi rakyat diarahkan agar makin memiliki kemampuan menjadi badan usaha yang efisien dan menjadi gerakan ekonomi rakyat yang tangguh.

Tahun 2020, jumlah koperasi Unit Desa (KUD) sama dengan tahun sebelumnya yaitu 24 koperasi.

DESCRIPTION

Cooperative

Cooperatives as an increasingly independent and reliable business entity are demanded to be able to advance the welfare of their members. The development of cooperatives as a forum for people's economic activities is directed so that they will have the ability to become efficient business entities and become a formidable people's economic movement.

In 2020, the number of Village Unit cooperatives (KUD) is the same as the previous year which is 24 cooperatives.

<https://tegalkab.bps.go.id>

9.1 KOPERASI COOPERATIVE

Tabel 9.1 Jumlah Koperasi Unit Desa (KUD) Menurut Kecamatan di Kabupaten Tegal, 2017–2020
Number of Village Unit Cooperatives by Subdistrict in Tegal Regency, 2017–2020

Kecamatan Subdistrict	2017	2018	2019	2020
(1)	(2)	(3)	(4)	(5)
010. Margasari	1	1	1	1
020. Bumujawa	1	1	1	1
030. Bojong	1	1	1	1
040. Balapulang	2	2	2	2
050. Pagerbarang	1	1	1	1
060. Lebaksiu	2	2	2	2
070. Jatinegara	1	1	1	1
080. Kedungbanteng	1	1	1	1
090. Pangkah	1	1	1	1
100. Slawi	1	1	1	1
110. Dukuwaru	1	1	1	1
120. Adiwerna	1	1	1	1
130. Dukuhturi	1	1	1	1
140. Talang	1	1	1	1
150. Tarub	1	1	1	1
160. Kramat	2	2	2	2
170. Suradadi	3	3	3	3
180. Warureja	2	2	2	2
Kabupaten Tegal	24	24	24	24

Catatan/Note:

Sumber/Source: Dinas Perdagangan, Koperasi dan UKM Kabupaten Tegal

Tabel
Table 9.2**Jumlah Koperasi Menurut Jenisnya di Kabupaten Tegal, 2020**
Number of Cooperatives by Type of Cooperative in Tegal Regency, 2020

Kecamatan Subdistrict	Jenis Koperasi/Kind of Cooperatives	
	KUD	Non KUD
(1)	(2)	(3)
010. Margasari	1	27
020. Bumujawa	1	14
030. Bojong	1	16
040. Balapulang	2	24
050. Pagerbarang	1	4
060. Lebaksiu	2	20
070. Jatinegara	1	10
080. Kedungbanteng	1	6
090. Pangkah	1	31
100. Slawi	1	78
110. Dukuwaru	1	10
120. Adiwerna	1	41
130. Dukuhuri	1	18
140. Talang	1	29
150. Tarub	1	17
160. Kramat	2	35
170. Suradadi	3	20
180. Warureja	2	14
2020	24	414
2019	24	414
2018	24	412

Catatan/Note:

Sumber/Source: Dinas Perdagangan, Koperasi dan UKM Kabupaten Tegal

Tabel
Table 9.3**Jumlah Unit, Anggota dan Karyawan Pada Koperasi Unit
Desa (KUD) Menurut Kecamatan di Kabupaten Tegal, 2020**
**Number of Units, Member and Employees at KUD by
Subdistrict in Tegal Regency, 2020**

Kecamatan Subdistrict	Unit Units	Anggota Member	Karyawan Employee
(1)	(2)	(3)	(4)
010. Margasari	1	73	6
020. Bumujawa	1	31	2
030. Bojong	1	2 668	5
040. Balapulang	2	7 657	10
050. Pagerbarang	1	4 087	5
060. Lebaksiu	2	1 218	11
070. Jatinegara	1	6 300	7
080. Kedungbanteng	1	3 255	9
090. Pangkah	1	3 635	5
100. Slawi	1	43	1
110. Dukuwaru	1	50	2
120. Adiwerna	1	34	2
130. Dukuhhuri	1	10 489	22
140. Talang	1	68	7
150. Tarub	1	23	2
160. Kramat	2	287	10
170. Suradadi	3	5 562	12
180. Warureja	2	5 403	18
2020	24	50 883	136
2019	24	51 306	136
2018	24	51 198	129

Catatan/Note:

Sumber/Source: Dinas Perdagangan, Koperasi dan UKM Kabupaten Tegal

Tabel
Table 9.4**Jumlah Koperasi Non KUD Dirinci Menurut Jenis dan Kecamatan di Kabupaten Tegal, 2020**
Number of Non KUD Cooperatives by Subdistrict in Tegal Regency, 2020

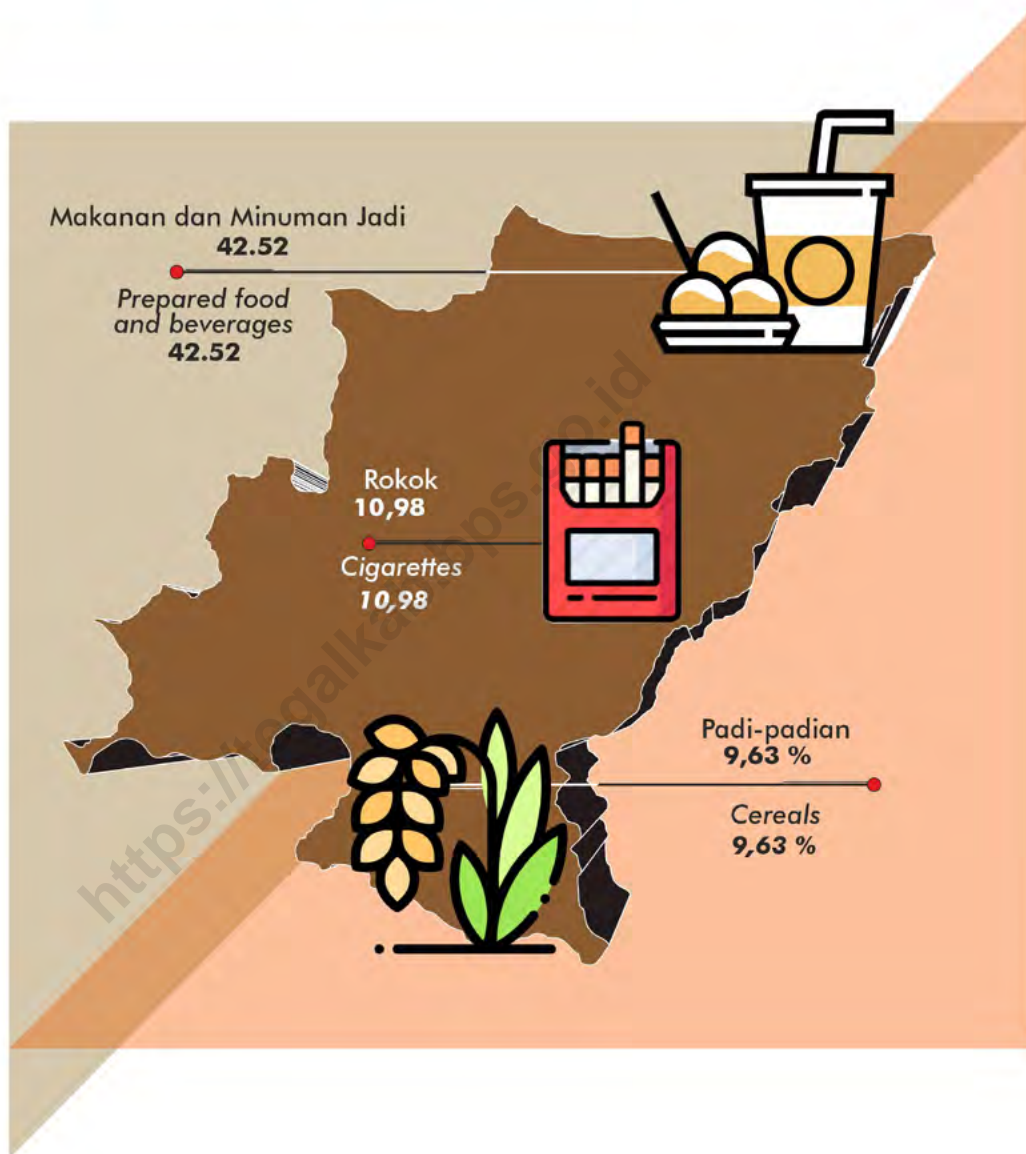
Kecamatan Subdistrict	Jenis Koperasi Non KUD Kind of Non KUD Cooperatives			
	KOPPAS/KPKL	KOPINKRA	KOPAKU	KOPONTREN
(1)	(2)	(3)	(4)	(5)
010. Margasari	-	1	-	2
020. Bumujawa	1	-	1	-
030. Bojong	-	-	1	-
040. Balapulang	1	4	-	2
050. Pagerbarang	-	-	-	-
060. Lebaksiu	-	-	-	4
070. Jatinegara	-	-	1	1
080. Kedungbanteng	-	-	-	-
090. Pangkah	1	2	-	2
100. Slawi	1	-	2	-
110. Dukuhwaru	-	-	-	-
120. Adiwerna	1	3	-	1
130. Dukuhhuri	-	1	-	-
140. Talang	-	-	-	1
150. Tarub	-	1	-	2
160. Kramat	-	1	-	-
170. Suradadi	-	-	-	-
180. Warureja	-	1	-	1
2020	5	14	5	16
2019	5	14	5	16
2018	5	14	5	16

Lanjutan Tabel/*Continued Table* 9.4

Kecamatan <i>Subdistrict</i>	Jenis Koperasi Non KUD <i>Kind of Non KUD Cooperatives</i>					
	KPRI	KSU	KOPTAN	KOPKAR	ANGKATAN	LAINNYA
(1)	(6)	(7)	(8)	(9)	(10)	(11)
010. Margasari	2	11	2	1	-	8
020. Bumujawa	3	4	2	1	-	2
030. Bojong	2	7	4	-	-	2
040. Balapulang	3	7	2	-	-	5
050. Pagerbarang	1	1	1	-	-	1
060. Lebaksiu	6	3	1	1	-	5
070. Jatinegara	1	1	4	-	-	2
080. Kedungbanteng	1	3	1	-	-	1
090. Pangkah	2	9	4	2	-	9
100. Slawi	26	19	2	8	2	18
110. Dukuwaru	2	4	1	1	-	2
120. Adiwerna	5	15	1	4	1	10
130. Dukuhturi	3	8	-	-	1	5
140. Talang	1	10	-	3	-	14
150. Tarub	2	8	-	1	-	3
160. Kramat	3	15	1	4	-	11
170. Suradadi	3	8	3	2	-	4
180. Warureja	1	4	5	-	1	1
2020	67	137	34	28	5	103
2019	67	137	37	30	5	99
2018	67	137	37	30	5	96

Catatan/*Note*:Sumber/*Source*: Dinas Perdagangan, Koperasi dan UKM Kabupaten Tegal

<https://tegalkab.bps.go.id>



PROSENTASE PENGELUARAN PENDUDUK UNTUK MAKANAN

Percentage Population Expenditure for Food

<https://tegalkab.bps.go.id>

PENJELASAN TEKNIS

1. Pengeluaran rata-rata per kapita adalah biaya yang dikeluarkan untuk konsumsi semua anggota rumah tangga selama sebulan baik yang berasal dari pembelian, pemberian maupun produksi sendiri dibagi dengan banyaknya anggota rumah tangga dalam rumah tangga tersebut.
2. Konsumsi meliputi konsumsi makanan dan bukan makanan.

TECHNICAL NOTES

1. *Per capita Average Expenditure is the cost spent for all household members consumption during the month, whether from purchasing, giving or own production, divided by the number of household members in the household.*
2. *Consumption includes the consumption of food and non-food.*

<https://tegal.kab.bps.go.id>

ULASAN

Besarnya pendapatan yang diterima rumah tangga dapat menggambarkan kesejahteraan suatu masyarakat. Namun data pendapatan yang akurat sulit diperoleh, sehingga dalam kegiatan Susenas data ini didekati melalui data pengeluaran rumah tangga.

Pengeluaran rumah tangga yang terdiri dari pengeluaran makanan dan bukan makanan dapat menggambarkan bagaimana penduduk mengalokasikan kebutuhan rumah tangganya. Walaupun harga antar daerah berbeda, namun nilai pengeluaran rumah tangga masih dapat menunjukkan perbedaan tingkat kesejahteraan penduduk antar kabupaten/kota khususnya dilihat dari segi ekonomi.

Tahun 2020, rata-rata pengeluaran per kapita sebulan penduduk Kabupaten Tegal yaitu sebesar Rp 1.014.808,- yang terdiri dari rata-rata pengeluaran untuk komoditas makanan sebesar Rp 531.480,- dan pengeluaran untuk komoditas non makanan sebesar Rp 483.328,-.

DESCRIPTION

The amount of income received by households can describe the welfare of a community. However accurate income data are difficult to obtain, in the National Socio Economic Survey (Susenas) it was we approached through the household expenditure.

Household expenditure consisting of food and non-food expenditure can describe how people allocate their household needs. Although the prices between different regions, but the value of household expenditures can still show differences in the level of welfare of the population between districts / cities, especially in terms of economy.

In 2020, the average monthly per capita expenditure of the residents of Tegal Regency is IDR 1,014,808, which consists of an average expenditure on food commodities of IDR 531,480 and expenditures for non-food commodities of IDR 483,328.

Tabel
Table 10.1

Rata-rata Pengeluaran per Kapita Sebulan Menurut Kelompok Komoditas (rupiah) di Kabupaten Tegal, 2019 dan 2020
Monthly Average Expenditure per Capita by Commodity Group (rupiahs) in Tegal Regency, 2019 and 2020

Kelompok Komoditas/Commodity Group	2019	2020
(1)	(2)	(3)
Makanan/Food		
Padi-padian/ <i>Cereals</i>	51 416	51 160
Umbi-umbian/ <i>Tubers</i>	3 309	3 409
Ikan/udang/cumi/kerang/ <i>Fish/shrimp/common squid/shells</i>	18 193	19 902
Daging/ <i>Meat</i>	15 975	19 622
Telur dan susu/ <i>Eggs and milk</i>	21 791	25 932
Sayur-sayuran/ <i>Vegetables</i>	26 773	34 192
Kacang-kacangan/ <i>Legumes</i>	13 223	15 968
Buah-buahan/ <i>Fruits</i>	23 162	25 603
Minyak dan kelapa/ <i>Oil and coconut</i>	10 010	10 982
Bahan minuman/ <i>Beverage stuffs</i>	15 546	17 876
Bumbu-bumbuan/ <i>Spices</i>	10 380	12 735
Konsumsi lainnya/ <i>Miscellaneous food items</i>	9 216	9 750
Makanan dan minuman jadi/ <i>Prepared food and beverages</i>	193 159	225 984
Rokok/ <i>Cigarettes</i>	55 151	58 365
Jumlah makanan/Total food	467 303	531 480
Bukan makanan/Non-food		
Perumahan dan fasilitas rumah tangga/ <i>Housing and household facilities</i>	180 596	218 356
Aneka komoditas dan jasa/ <i>Goods and services</i>	100 016	127 773
Pakaian, alas kaki, dan tutup kepala/ <i>Clothing, footwear, and headgear</i>	23 669	28 599
Komoditas tahan lama/ <i>Durable goods</i>	46 965	50 779
Pajak, pungutan, dan asuransi/ <i>Taxes and insurance</i>	24 145	34 137
Keperluan pesta dan upacara/kenduri/ <i>Parties and ceremonies</i>	25 389	23 684
Jumlah bukan makanan/Total non-food	400 780	483 328
Jumlah/Total	868 083	1 014 808

Catatan/Note:

Sumber/Source: BPS, Survei Sosial Ekonomi Nasional (Susenas)/BPS-Statistics Indonesia, National Socioeconomic Survey

Tabel
Table 10.2**Persentase Pengeluaran per Kapita Sebulan Menurut
Kelompok Komoditas di Kabupaten Tegal, 2019 dan 2020**
**Percentage of Monthly Expenditure per Capita by
Commodity Group in Tegal Regency, 2019 and 2020**

Kelompok Komoditas/Commodity Group	2019	2020
(1)	(2)	(3)
Makanan/Food		
Padi-padian/ <i>Cereals</i>	11,00	9,63
Umbi-umbian/ <i>Tubers</i>	0,71	0,64
Ikan/udang/cumi/kerang/ <i>Fish/shrimp/common squid/shells</i>	3,89	3,74
Daging/ <i>Meat</i>	3,42	3,69
Telur dan susu/ <i>Eggs and milk</i>	4,66	4,88
Sayur-sayuran/ <i>Vegetables</i>	5,73	6,43
Kacang-kacangan/ <i>Legumes</i>	2,83	3,00
Buah-buahan/ <i>Fruits</i>	4,96	4,82
Minyak dan kelapa/ <i>Oil and coconut</i>	2,14	2,07
Bahan minuman/ <i>Beverage stuffs</i>	3,33	3,36
Bumbu-bumbuan/ <i>Spices</i>	2,22	2,40
Konsumsi lainnya/ <i>Miscellaneous food items</i>	1,97	1,83
Makanan dan minuman jadi/ <i>Prepared food and beverages</i>	41,33	42,52
Rokok/ <i>Cigarettes</i>	11,80	10,98
Jumlah makanan/Total food	100	100
Bukan makanan/Non-food		
Perumahan dan fasilitas rumah tangga/ <i>Housing and household facilities</i>	45,06	45,18
Aneka komoditas dan jasa/ <i>Goods and services</i>	24,96	26,44
Pakaian, alas kaki, dan tutup kepala/ <i>Clothing, footwear, and headgear</i>	5,91	5,92
Komoditas tahan lama/ <i>Durable goods</i>	11,72	10,51
Pajak, pungutan, dan asuransi/ <i>Taxes and insurance</i>	6,02	7,06
Keperluan pesta dan upacara/kenduri/ <i>Parties and ceremonies</i>	6,33	4,90
Jumlah bukan makanan/Total non-food	100	100
Jumlah/Total	100	100

Catatan/Note:

Sumber/Source: BPS, Survei Sosial Ekonomi Nasional (Susenas)/BPS-Statistics Indonesia, National Socioeconomic Survey

Tabel
Table 10.3**Rata-rata Pengeluaran per Kapita Sebulan menurut Kabupaten/Kota dan Distribusi Pengeluaran Kriteria Bank Dunia di Jawa Tengah, 2019-2020**
Monthly Average Expenditure Per Capita by Expenditure Group in Jawa Tengah Province (Rupiahs), 2019-2020

Rata-Pengeluaran per Kapita Sebulan Monthly Average Expenditure Per Capita	2019	2020
(1)	(2)	(3)
40 persen penduduk berpendapatan rendah	450 716	524 202
40 persen penduduk berpendapatan menengah	832 865	977 377
20 persen penduduk berpendapatan tinggi	1 774 648	2 072 623
Jumlah/Total	868 083	1 014 808

Catatan/Note:

Sumber/Source: BPS, Survei Sosial Ekonomi Nasional (Susenas)/BPS-Statistics Indonesia, National Socioeconomic Survey

<https://tegalkab.bps.go.id>

BAB 11. PERDAGANGAN

TRADE



Pasar Umum/Traditional 25
Public Market (Traditional)



Pasar Swalayan 14
Supermarket



Dept Store 2
Dept Store



Pusat Perbelanjaan 2
Shopping Centre



Pasar Hewan 1
Animal Market

JUMLAH PASAR

Number of Markets

<https://tegalkab.bps.go.id>

PENJELASAN TEKNIS

1. Sistem pencatatan Statistik Ekspor dan Impor adalah "General Trade" dengan wilayah pencatatan meliputi seluruh wilayah kepabeanan Indonesia.
2. Pengesahan dokumen kepabeanan ekspor dan impor dilakukan oleh Bea dan Cukai berdasarkan Persetujuan Muat/Bongkar Barang.
3. Data ekspor berasal dari dokumen kepabeanan BC 3 0 atau yang disebut dokumen Pemberitahuan Ekspor Barang (PEB) yang diisi oleh eksportir.
4. Data impor berasal dari dokumen kepabeanan BC 20 atau yang disebut dokumen Pemberitahuan Impor Barang (PIB), Pemberitahuan Impor Barang Khusus (PIBK), Pemberitahuan Pabean Free Trade Zone (PPFTZ) dan dokumen kepabeanan BC 23 yang mencatat impor barang dari Luar Negeri ke Kawasan Berikat.
5. Barang-barang yang dikirim ke luar negeri untuk diolah dicatat sebagai ekspor, sedangkan hasil olahan yang dikembalikan ke Indonesia dicatat sebagai impor.
6. Barang-barang luar negeri yang diolah di dalam negeri dicatat sebagai barang impor meskipun barang olahan tersebut akan kembali ke luar negeri.
7. Barang-barang yang tidak dicakup dalam pencatatan:
 - a Pakaian dan barang-

TECHNICAL NOTES

1. *The recording of export and import statistics is based on General Trade System covering all Indonesian customs areas.*
2. *The legalization of customs export and import documents is conducted by the Customs and Excise Office.*
3. *The export data are compiled based on customs export documents BC 3 0 or known as Export Declarations (PEB), filled by exporters.*
4. *The import data are compiled based on customs import documents BC 20 or known as Import Declarations Form (PIB), Import Declarations Form for Special Commodity (PIBK), Customs Declaration Form for Free Trade Zone (PPFTZ), and customs import documents BC 23 which records import goods from foreign country to Bounded Zones Area .*
5. *Goods send abroad for processing purposes are recorded as export while its product sent to Indonesia are recorded as import.*
6. *Foreign goods processed in Indonesia are still recorded as imports although the products will be sent to abroad.*
7. *The following goods are not included in the statistics:*
 - a Clothingsandpassengers'jewelry.*
 - b Luggage of passengers for own use, except refrigerators, television sets, etc.*
 - c Goods imported/exported for the use of foreign*

- barang perhiasan penumpang.
 b Barang-barang bawaan penumpang dari/ke luar negeri untuk dipakai sendiri, kecuali lemari es, pesawat televisi, dan sebagainya.
 c Barang-barang untuk keperluan perwakilan kedutaan suatu Negara.
 d Barang-barang ekspedisi dan ekshibisi atau pameran.
 e Barang-barang untuk militer yang diimpor langsung oleh angkatan bersenjata.
 f P e m b u n g k u s / p e t i kemas untuk diisi kembali.
 g Uang dan surat-surat berharga
 h Barang-barang contoh.
8. Sistem pengolahan dokumen impor/ekspor Indonesia adalah sistem "Carry Over" yaitu dokumen ditunggu selama satu bulan, setelah bulan berjalan, sedangkan dokumen- masuk pada bulan berjalan, dokumen yang terlambat akan diolah pada bulan berikutnya. Dengan demikian dokumen bulan-bulan sebelumnya yang terlambat diterima dan diperlakukan sebagai dokumen bulan pengolahan.
 9. Pelabuhan Muat adalah pelabuhan darimana barang diangkut ke luar negeri atau diekspor.
 - representive countries/embassies.*
 - d Goods for expeditions, and shows or exhibitions*
 - e Military goods directly imported by the Armed Forces.*
 - f Packings/containerstoberefilled.*
 - g Bank notes and securities.*
 - h Sample goods.*
 8. *The carry-over system is used in processing Indonesian export and import documents Documents are processed one month after the current month, while those received later will be processed for the succeeding month. This means previous documents received in the current month will be treated as processed documents.*
 9. *Port of loading is port where the goods are transported out of the country or exported .*

Tabel
Table 11.1**Jumlah Sarana Perdagangan Menurut Jenisnya di
Kabupaten Tegal, 2017–2020**
**Number of Trading Facilities by Type of Facility in Tegal
Regency, 2017–2020**

Jenis Sarana Perdagangan Type of Trading Facilities	2017	2018	2019	2020
(1)	(2)	(3)	(4)	(5)
01. Dept Store	1	1	1	2
02. Pasar Swalayan	14'	14'	14'	144
03. Pusat Perbelanjaan	2	2	2	2
04. Pasar Umum/Tradisional	25	25	25	25
05. Pasar Hewan	1	1	1	1
06. Pasar Buah	-	-	-	-
07. Pasar Sepeda	-	-	-	-
08. Pasar Ikan	-	-	-	-

Catatan/Note: 'Perbaikan Data

Sumber/Source: Dinas Perdagangan, Koperasi dan UKM Kabupaten Tegal

Tabel 11.2 **Nilai Ekspor dan Impor Kabupaten Tegal, 2020**
Table *Value of Exports and Imports Tegal Regency, 2020*

Uraian	Volume	Nilai (Rp)
(1)	(2)	(3)
01. Ekspor/Exports	1.000 Ton	144.000.000.000
02. Impor/Imports	0	0

Catatan/Note:

Sumber/Source: Dinas Perdagangan, Koperasi dan UKM Kabupaten Tegal

Tabel
Table 11.3**Realisasi Investasi Penanaman Modal di Kabupaten Tegal, 2020**
Investment Realization of Investment in Tegal Regency, 2020

Indikator		Nilai Investasi (Rp)	Jumlah Investor
(1)	(2)	(3)	
1.	Penanaman Modal Asing (PMA) Sumber LKPM	291 626 116 163	5
2.	Penanaman Modal Dalam Negeri (PMDN) Sumber LKPM	1 504 712 522 252	15
3.	Penanaman Modal Dalam Negeri (PMDN) Sumber NSWI/OSS	7 568 976 400 000	4 191
Total		9 365 315 038 415	4 211

Catatan/Note:

Sumber/Source: Dinas Penanaman Modal dan Pelayanan Terpadu Satu Pintu Kabupaten Tegal

Tabel
Table 11.4**Data Perizinan Yang Dilayani Dinas Penanaman Modal dan Pelayanan Terpadu Satu Pintu Kabupaten Tegal, 2020**
Licensing Data Served by the Investment and One Stop Integrated Service Office of Tegal Regency, 2020

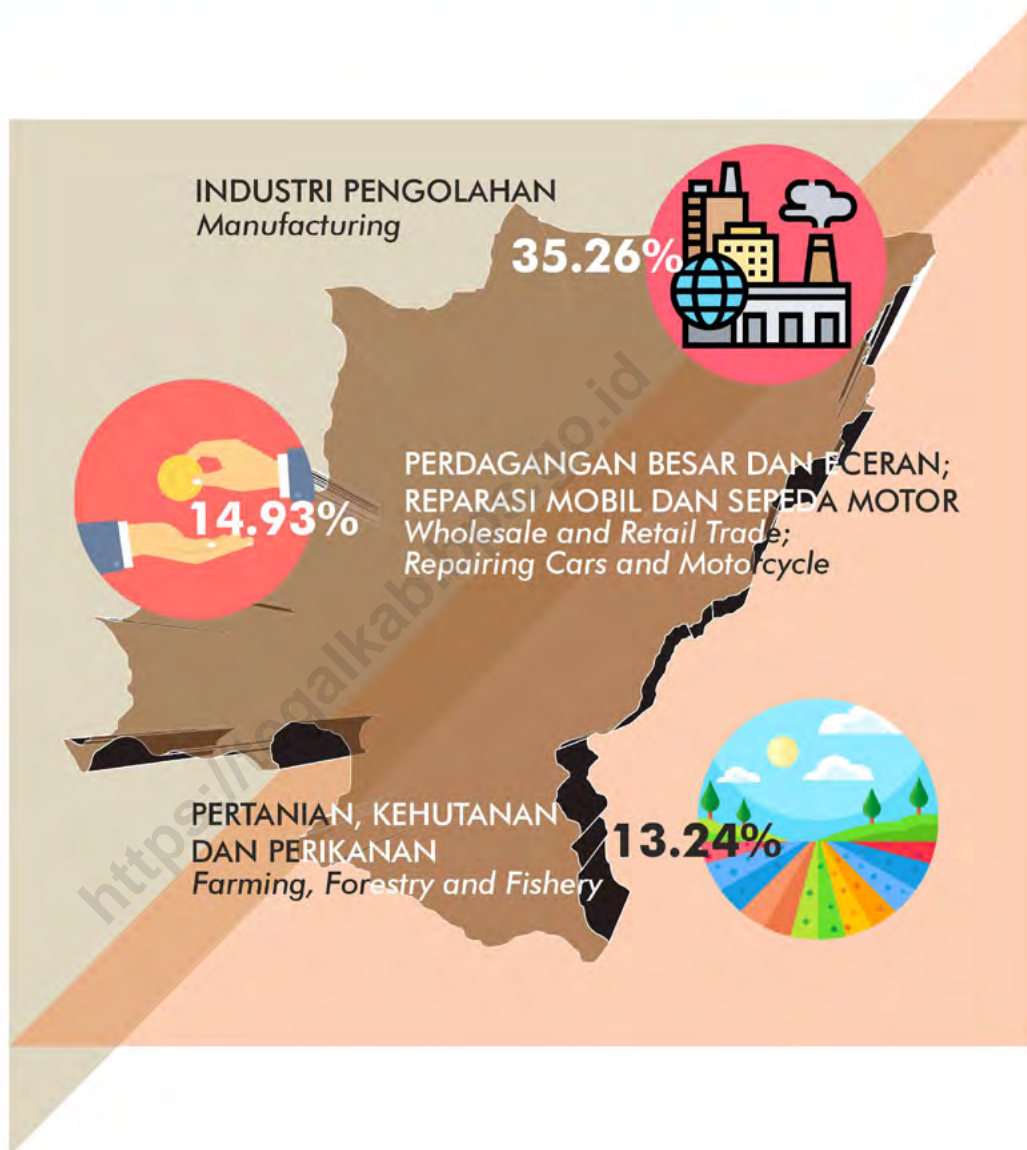
Jenis Izin <i>Type of Permission</i>		Jumlah <i>Total</i>
(1)	(2)	
I	Pelayanan Izin Lewat OSS	
	1. Izin Usaha Mikro Kecil	
	a. NIB	3 660
	b. Jumlah Proyek	3 994
	2. Izin Usaha Menengah dan Besar Perorangan dan Non Perorangan	
	a. NIB	551
	b. Jumlah Proyek	2 328
	c. Komitmen	10 863
	d. Izin Usaha	2 244
	e. Izin Operasional	116
II	Pelayanan Izin Lewat SICANTIK	
	1. Izin Kesehatan	1 226
III	Pelayanan Izin Secara Manual	
	1. IMB	1 400
	2. TDUP (Wisata)	32
	3. Izin Reklame	83
	4. SK Izin Trayek	48
	5. Kartu Pengawasan	226
	6. Surat Izin Praktek Dokter	280
	7. IPPT	193
	Jumlah Izin Manual	2 262

Catatan/Note:

Sumber/Source: Dinas Penanaman Modal dan Pelayanan Terpadu Satu Pintu Kabupaten Tegal

BAB 12. SISTEM NERACA REGIONAL

SYSTEM OF REGIONAL ACCOUNTS



DISTRIBUSI PDRB ADH BERLAKU

Distribution of PDRB According to the Market Price

<https://tegalkab.bps.go.id>

PENJELASAN TEKNIS

1. Penghitungan statistik neraca nasional mengikuti buku petunjuk yang diterbitkan oleh Perserikatan Bangsa Bangsa (PBB) dikenal sebagai Sistem Neraca Nasional (SNN). SNN adalah rekomendasi internasional tentang bagaimana menyusun ukuran aktivitas ekonomi yang sesuai dengan standar neraca baku yang didasarkan pada prinsip-prinsip ekonomi.
2. Produk Domestik Bruto pada tingkat nasional serta Produk Domestik Regional Bruto (PDRB) pada tingkat regional (provinsi) menggambarkan kemampuan suatu wilayah untuk menciptakan nilai tambah pada suatu waktu tertentu. Untuk menyusun PDB maupun PDRB digunakan 2 pendekatan, yaitu lapangan usaha dan pengeluaran. Keduanya menyajikan komposisi data nilai tambah dirinci menurut sumber kegiatan ekonomi (lapangan usaha) dan menurut komponen penggunaannya. PDB maupun PDRB dari sisi lapangan usaha merupakan penjumlahan seluruh komponen nilai tambah bruto yang mampu diciptakan oleh sektor-sektor ekonomi atas berbagai aktivitas produksinya. Sedangkan dari sisi pengeluaran menjelaskan tentang penggunaan dari nilai tambah tersebut.

TECHNICAL NOTES

1. *The method used to estimate national accounts statistics is based on the standard guidelines formed by United Nation known as System of National Accounts (SNA). SNA is the internationally agreed standar set of recommendations on how to compile measures of economic activity in accordance with strict accounting conventions based on economic principles.*
2. *The basic measure of the value added arising from economic activity is known as Gross Domestic Product at the national level and Gross Regional Domestic Product (GRDP) at the regional level (provinces/regencies/municipalities). To compile these statistics, two approaches have been used, i e "production approach" and "expenditure approach" The first approach is to measure value added produced by various kinds of economic activities, while the second approach is to measure final uses of the country's output. In other words, GDP/GRDP is the sum of total value added produced by all economic industries (activities) and the way of using it.*

ULASAN

Pertumbuhan ekonomi Kabupaten Tegal tahun 2020 yang ditunjukkan oleh laju pertumbuhan Produk Domestik Regional Bruto (PDRB) atas dasar harga konstan 2010 mengalami penurunan yaitu menjadi -1,46 persen. Hal ini karena adanya wabah pandemi Covid 19.

Pertumbuhan tertinggi dicapai oleh sektor informasi dan komunikasi sebesar 14,96 persen, namun peranannya terhadap PDRB hanya sekitar 3,41 persen. Sektor transportasi dan pergudangan adalah sektor yang sangat terpengaruh adanya pandemi covid 19, dimana pertumbuhannya -29,97 persen.

Sektor industri pengolahan masih memberikan sumbangan tertinggi terhadap ekonomi Kabupaten Tegal yaitu sebesar 35,26 persen, dengan laju pertumbuhan sebesar -0.46 persen. Sektor pertanian, kehutanan dan perikanan masih mempunyai peranan yang cukup besar terhadap pertumbuhan ekonomi Kabupaten Tegal yaitu sebesar 13,24 persen dengan laju pertumbuhan sebesar 2,18 persen. Adapun Angka Produk Domestik Regional Bruto Atas Dasar Harga Konstan 2010 sebesar 24.866,73 milyar rupiah dan Atas Harga Berlaku mencapai 24.502,62 milyar rupiah.

DESCRIPTION

The economic growth of Tegal Regency in 2020 is shown by the growth rate of Gross Regional Domestic Product (PDRB) at constant prices in 2010, which has decreased to -1.46 percent. This is because of the Covid 19 pandemic outbreak.

The highest growth was achieved by the information and communication sector at 14.96 percent, but its role in the GRDP was only around 3.41 percent. The transportation and warehousing sector is a sector that is badly affected by the Covid 19 pandemic, where the growth is -29.97 percent.

The manufacturing sector still gave the highest contribution to the economy of Tegal Regency, namely 35.26 percent, with a growth rate of -0.46 percent. The agricultural, forestry and fisheries sectors still have a fairly large role in the economic growth of Tegal Regency, namely 13.24 percent with a growth rate of 2.18 percent. Meanwhile, the Gross Regional Domestic Product Figures at 2010 Constant Prices amounted to 24,866.73 billion rupiah and at the Current Price reached 24,502.62 billion rupiah.

Tabel
Table 12.1.

**Produk Domestik Regional Bruto Atas Dasar Harga
Berlaku Menurut Lapangan Usaha di Kabupaten Tegal
(miliar rupiah), 2016–2020**
*Gross Regional Domestic Product at Current Market Prices
by Industry in Tegal Regency (billion rupiahs), 2016–
2020*

	Lapangan Usaha/Industry	2016	2017	2018	2019*	2020 ^{xx}
	(1)	(2)	(3)	(4)	(5)	(6)
A	Pertanian, Kehutanan, dan Perikanan/ <i>Agriculture, Forestry, and Fishing</i>	4 097,19	4 191,18	4 435,64	4 495,44	4 675,15
B	Pertambangan dan Penggalian/ <i>Mining and Quarrying</i>	1 253,01	1 365,81	1 451,67	1 521,87	1 561,87
C	Industri Pengolahan/ <i>Manufacturing</i>	9 604,95	10 504,77	11 241,13	12 189,63	12 454,64
D	Pengadaan Listrik dan Gas/ <i>Electricity and Gas</i>	17,34	19,38	21,02	22,36	22,24
E	Pengadaan Air; Pengelolaan Sampah, Limbah, dan Daur Ulang/ <i>Water Supply; Sewerage, Waste Management, and Remediation Activities</i>	10,24	10,79	11,32	11,78	12,25
F	Konstruksi/ <i>Construction</i>	2 071,86	2 272,53	2 524,33	2 740,43	2 677,42
G	Perdagangan Besar dan Eceran; Reparasi Mobil dan Sepeda Motor/ <i>Wholesale and Retail Trade; Repair of Motor Vehicles and Motorcycles</i>	4 278,01	4 573,69	4 996,94	5 449,56	5 274,29
H	Transportasi dan Pergudangan/ <i>Transportation and Storage</i>	735,05	820,72	901,58	993,90	718,03
I	Penyediaan Akomodasi dan Makan Minum/ <i>Accommodation and Food Service Activities</i>	1 194,15	1 288,91	1 426,15	1 567,01	1 496,20
J	Informasi dan Komunikasi/ <i>Information and Communication</i>	708,87	811,45	935,79	1 046,92	1 204,87

Lanjutan Tabel/*Continued Table* 12.1

	Lapangan Usaha/Industry	2016	2017	2018	2019^x	2020^{xx}
	(1)	(2)	(3)	(4)	(5)	(6)
K	Jasa Keuangan dan Asuransi/ <i>Financial and Insurance Activities</i>	643,37	700,35	752,38	793,39	817,74
L	Real Estat/ <i>Real Estate Activities</i>	452,38	485,88	530,85	562,97	560,24
M,N	Jasa Perusahaan/ <i>Business Activities</i>	114,79	126,29	137,50	153,32	147,50
O	Administrasi Pemerintahan, Pertahanan, dan Jaminan Sosial Wajib/ <i>Public Administration and Defence; Compulsory Social Security</i>	618,45	659,25	695,06	731,14	732,71
P	Jasa Pendidikan/ <i>Education</i>	1 424,10	1 565,27	1 736,45	1 888,35	1 915,90
Q	Jasa Kesehatan dan Kegiatan Sosial/ <i>Human Health and Social Work Activities</i>	215,36	236,31	259,42	282,37	297,55
R,S,T,U	Jasa Lainnya/ <i>Other Services Activities</i>	586,51	645,95	712,60	781,25	751,23
	Produk Domestik Regional Bruto/<i>Gross Regional Domestic Product</i>	28 025,64	30 278,51	32 769,83	35 231,69	35 319,84

Catatan/Note: ^x Angka sementara^{xx} Angka sangat sementara

Sumber/Source: BPS, berbagai sensus, survei dan sumber lain/BPS-Statistics Indonesia, various census, survey, and other sources

Tabel
Table 12.2

Produk Domestik Regional Bruto Atas Dasar Harga Konstan 2010 Menurut Lapangan Usaha di Kabupaten Tegal (miliar rupiah), 2016–2020
Gross Regional Domestic Product at 2010 Constant Market Prices by Industry in Tegal Regency (billion rupiahs), 2016–2020

	Lapangan Usaha/Industry	2016	2017	2018	2019*	2020**
	(1)	(2)	(3)	(4)	(5)	(6)
A	Pertanian, Kehutanan, dan Perikanan/ <i>Agriculture, Forestry, and Fishing</i>	2 919,35	2 958,75	3 032,39	3 011,43	3 077,10
B	Pertambangan dan Penggalian/ <i>Mining and Quarrying</i>	848,47	903,63	950,49	984,19	1 004,34
C	Industri Pengolahan/ <i>Manufacturing</i>	6 782,53	7 221,20	7 502,88	7 985,86	7 949,32
D	Pengadaan Listrik dan Gas/ <i>Electricity and Gas</i>	15,68	16,56	17,35	18,35	18,49
E	Pengadaan Air; Pengelolaan Sampah, Limbah, dan Daur Ulang/ <i>Water Supply; Sewerage, Waste Management, and Remediation Activities</i>	9,51	9,90	10,33	10,68	10,94
F	Konstruksi/ <i>Construction</i>	1 648,47	1 767,54	1 882,51	1 980,60	1 920,79
G	Perdagangan Besar dan Eceran; Reparasi Mobil dan Sepeda Motor/ <i>Wholesale and Retail Trade; Repair of Motor Vehicles and Motorcycles</i>	3 648,22	3 796,30	4 033,06	4 307,73	4 126,59
H	Transportasi dan Pergudangan/ <i>Transportation and Storage</i>	640,96	680,00	724,91	776,58	543,84
I	Penyediaan Akomodasi dan Makan Minum/ <i>Accommodation and Food Service Activities</i>	962,87	1 023,82	1 117,85	1 214,94	1 148,76
J	Informasi dan Komunikasi/ <i>Information and Communication</i>	745,34	821,24	947,42	1 048,77	1 205,67

Lanjutan Tabel/*Continued Table 12.2*

	Lapangan Usaha/Industry	2016	2017	2018	2019^x	2020^{xx}
	(1)	(2)	(3)	(4)	(5)	(6)
K	Jasa Keuangan dan Asuransi/ <i>Financial and Insurance Activities</i>	471,38	491,85	509,33	529,18	541,46
L	Real Estat/ <i>Real Estate Activities</i>	393,99	411,72	438,50	460,39	457,04
M,N	Jasa Perusahaan/ <i>Business Activities</i>	91,05	96,97	102,92	111,61	105,66
O	Administrasi Pemerintahan, Pertahanan, dan Jaminan Sosial Wajib/ <i>Public Administration and Defence; Compulsory Social Security</i>	450,07	459,70	475,79	492,99	488,49
P	Jasa Pendidikan/ <i>Education</i>	911,28	964,63	1 044,73	1 107,66	1 102,98
Q	Jasa Kesehatan dan Kegiatan Sosial/ <i>Human Health and Social Work Activities</i>	166,75	180,42	195,46	208,64	214,95
R,S,T,U	Jasa Lainnya/ <i>Other Services Activities</i>	477,00	517,89	566,63	617,14	586,18
	Produk Domestik Regional Bruto/<i>Gross Regional Domestic Product</i>	21 182,92	22 322,10	23 552,55	24 866,73	24 502,62

Catatan/Note: ^x Angka sementara

^{xx} Angka sangat sementara

Sumber/Source: BPS, berbagai sensus, survei dan sumber lain/*BPS-Statistics Indonesia, various census, survey, and other sources*

Tabel
Table 12.3

Distribusi Persentase Produk Domestik Regional Bruto Atas Dasar Harga Berlaku Menurut Lapangan Usaha di Kabupaten Tegal, 2016–2020
Percentage Distribution of Gross Regional Domestic Product at Current Market Prices by Industry in Tegal Regency, 2016–2020

	Lapangan Usaha/Industry	2016	2017	2018	2019 ^x	2020 ^{xx}
	(1)	(2)	(3)	(4)	(5)	(6)
A	Pertanian, Kehutanan, dan Perikanan/ <i>Agriculture, Forestry, and Fishing</i>	14,62	13,84	13,54	12,76	13,24
B	Pertambangan dan Penggalian/ <i>Mining and Quarrying</i>	4,47	4,51	4,43	4,32	4,42
C	Industri Pengolahan/ <i>Manufacturing</i>	34,27	34,69	34,3	34,6	35,26
D	Pengadaan Listrik dan Gas/ <i>Electricity and Gas</i>	0,06	0,06	0,06	0,06	0,06
E	Pengadaan Air; Pengelolaan Sampah, Limbah, dan Daur Ulang/ <i>Water Supply; Sewerage, Waste Management, and Remediation Activities</i>	0,04	0,04	0,04	0,03	0,03
F	Konstruksi/ <i>Construction</i>	7,39	7,51	7,7	7,78	7,58
G	Perdagangan Besar dan Eceran; Reparasi Mobil dan Sepeda Motor/ <i>Wholesale and Retail Trade; Repair of Motor Vehicles and Motorcycles</i>	15,27	15,11	15,25	15,47	14,93
H	Transportasi dan Pergudangan/ <i>Transportation and Storage</i>	2,62	2,71	2,75	2,82	2,03
I	Penyediaan Akomodasi dan Makan Minum/ <i>Accommodation and Food Service Activities</i>	4,26	4,26	4,35	4,45	4,24
J	Informasi dan Komunikasi/ <i>Information and Communication</i>	2,53	2,68	2,86	2,97	3,41
K	Jasa Keuangan dan Asuransi/ <i>Financial and Insurance Activities</i>	2,3	2,31	2,3	2,25	2,32

Lanjutan Tabel/*Continued Table* 12.3

	Lapangan Usaha/Industry	2016	2017	2018	2019^x	2020^{xx}
	(1)	(2)	(3)	(4)	(5)	(6)
L	Real Estat/ <i>Real Estate Activities</i>	1,61	1,61	1,62	1,6	1,59
M,N	Jasa Perusahaan/ <i>Business Activities</i>	0,41	0,42	0,42	0,44	0,42
O	Administrasi Pemerintahan, Pertahanan, dan Jaminan Sosial Wajib/ <i>Public Administration and Defence; Compulsory Social Security</i>	2,21	2,18	2,12	2,08	2,07
P	Jasa Pendidikan/ <i>Education</i>	5,08	5,17	5,3	5,36	5,42
Q	Jasa Kesehatan dan Kegiatan Sosial/ <i>Human Health and Social Work Activities</i>	0,77	0,78	0,79	0,8	0,84
R,S,T,U	Jasa Lainnya/ <i>Other Services Activities</i>	2,09	2,13	2,18	2,22	2,13
	Produk Domestik Regional Bruto/<i>Gross Regional Domestic Product</i>	100,00	100,00	100,00	100,00	100,00

Catatan/*Note*: ^x Angka sementara

^{xx} Angka sangat sementara

Sumber/*Source*: BPS, berbagai sensus, survei dan sumber lain/*BPS-Statistics Indonesia, various census, survey, and other sources*

Tabel
Table 12.4

Laju Pertumbuhan Produk Domestik Regional Bruto Atas Dasar Harga Konstan 2010 Menurut Lapangan Usaha di Kabupaten Tegal (persen), 2017–2020
Growth Rate of Gross Regional Domestic Product at 2010 Constant Market Prices by Industry in Tegal Regency (percent), 2017–2020

	Lapangan Usaha/Industry	2017	2018	2019*	2020**
	(1)	(2)	(3)	(4)	(5)
A	Pertanian, Kehutanan, dan Perikanan/ <i>Agriculture, Forestry, and Fishing</i>	1,35	2,49	-0,69	2,18
B	Pertambangan dan Penggalian/ <i>Mining and Quarrying</i>	6,5	5,19	3,55	2,05
C	Industri Pengolahan/ <i>Manufacturing</i>	6,47	3,9	6,44	-0,46
D	Pengadaan Listrik dan Gas/ <i>Electricity and Gas</i>	5,65	4,78	5,74	0,77
E	Pengadaan Air; Pengelolaan Sampah, Limbah, dan Daur Ulang/ <i>Water Supply; Sewerage, Waste Management, and Remediation Activities</i>	4,09	4,3	3,4	2,40
F	Konstruksi/ <i>Construction</i>	7,22	6,5	5,21	-3,02
G	Perdagangan Besar dan Eceran; Reparasi Mobil dan Sepeda Motor/ <i>Wholesale and Retail Trade; Repair of Motor Vehicles and Motorcycles</i>	4,06	6,24	6,81	-4,20
H	Transportasi dan Pergudangan/ <i>Transportation and Storage</i>	6,09	6,6	7,13	-29,97
I	Penyediaan Akomodasi dan Makan Minum/ <i>Accommodation and Food Service Activities</i>	6,33	9,19	8,69	-5,45
J	Informasi dan Komunikasi/ <i>Information and Communication</i>	10,18	15,37	10,7	14,96
K	Jasa Keuangan dan Asuransi/ <i>Financial and Insurance Activities</i>	4,34	3,55	3,9	2,32
L	Real Estat/ <i>Real Estate Activities</i>	4,5	6,5	4,99	-0,73
M,N	Jasa Perusahaan/ <i>Business Activities</i>	6,5	6,14	8,44	-5,33

Lanjutan Tabel/Continued Table 12.4

	Lapangan Usaha/Industry	2017	2018	2019*	2020^{xx}
	(1)	(2)	(3)	(4)	(5)
0	Administrasi Pemerintahan, Pertahanan, dan Jaminan Sosial Wajib/ <i>Public Administration and Defence; Compulsory Social Security</i>	2,14	3,5	3,61	-0,91
P	Jasa Pendidikan/ <i>Education</i>	5,85	8,3	6,02	-0,42
Q	Jasa Kesehatan dan Kegiatan Sosial/ <i>Human Health and Social Work Activities</i>	8,2	8,33	6,75	3,02
R,S,T,U	Jasa Lainnya/ <i>Other Services Activities</i>	8,57	9,41	8,92	-5,02
	Produk Domestik Regional Bruto/<i>Gross Regional Domestic Product</i>	5,38	5,51	5,58	-1,46

Catatan/Note: * Angka sementara

^{xx} Angka sangat sementara

Sumber/Source: BPS, berbagai sensus, survei dan sumber lain/*BPS-Statistics Indonesia, various census, survey, and other sources*

Tabel
Table 12.5

Produk Domestik Regional Bruto Atas Dasar Harga Berlaku Menurut Jenis Pengeluaran di Kabupaten Tegal (miliar rupiah), 2015–2019
Gross Regional Domestic Product at Current Market Prices by Type of Expenditure in Tegal Regency (billion rupiahs), 2015–2019

Jenis Pengeluaran Type of Expenditure	2015	2016	2017	2018[*]	2019^{xx}
(1)	(2)	(3)	(4)	(5)	(6)
Pengeluaran Konsumsi Rumah Tangga <i>Household Consumption Expenditure</i>	22 002,02	23 612,26	25 528,07	27 272,74	29 340,55
Pengeluaran Konsumsi LNPRT <i>NPISH Consumption Expenditure</i>	364,34	397,61	425,74	464,88	527,47
Pengeluaran Konsumsi Pemerintah <i>Government Consumption Expenditure</i>	1 964,85	2 050,95	2 202,61	2 317,40	2 459,35
Pembentukan Modal Tetap Bruto <i>Gross Fixed Capital Formation</i>	6 470,04	7 076,28	7 619,09	8 286,81	9 014,59
Perubahan Inventori <i>Changes in Inventories</i>	317,75	156,15	237,38	340,80	286,38
Net Ekspor Barang dan Jasa/ <i>Exports of Goods and Services</i>	-5 510,36	-5 267,61	-5 734,38	-5 912,80	-6 396,65
Produk Domestik Regional Bruto/ <i>Gross Regional Domestic Product</i>	25 608,64	28 025,64	30 278,51	32 769,83	35 231,69

Catatan/Note: * Angka sementara

^{xx} Angka sangat sementara

Sumber/Source: BPS, berbagai sensus, survei dan sumber lain/BPS-Statistics Indonesia, various census, survey, and other sources

Tabel
Table 12.6

Produk Domestik Regional Bruto Atas Dasar Harga Konstan 2010 Menurut Jenis Pengeluaran di Kabupaten Tegal (miliar rupiah), 2015–2019
Gross Regional Domestic Product at 2010 Constant Market Prices by Type of Expenditure in Tegal Regency (billion rupiahs), 2015–2019

Jenis Pengeluaran Type of Expenditure	2015	2016	2017	2018*	2019^{xx}
(1)	(2)	(3)	(4)	(5)	(6)
Pengeluaran Konsumsi Rumah Tangga <i>Household Consumption Expenditure</i>	16 748,14	17 523,95	18 490,19	19 347,17	20 242,13
Pengeluaran Konsumsi LNPRT <i>NPISH Consumption Expenditure</i>	259,69	270,69	281,76	300,17	332,90
Pengeluaran Konsumsi Pemerintah <i>Government Consumption Expenditure</i>	1 341,08	1 348,66	1 397,85	1 451,26	1 508,98
Pembentukan Modal Tetap Bruto <i>Gross Fixed Capital Formation</i>	4 603,37	4 813,04	5 054,92	5 315,05	5 573,08
Perubahan Inventori <i>Changes in Inventories</i>	95,04	109,19	121,26	125,19	123,45
Net Ekspor Barang dan Jasa/ <i>Exports of Goods and Services</i>	-3 047,86	-2 882,61	7 713,54	7 751,12	-2 913,81
Produk Domestik Regional Bruto/Gross Regional Domestic Product	19 999,48	21 182,92	22 322,10	23 552,55	24 866,73

Catatan/Note: * Angka sementara

^{xx} Angka sangat sementara

Sumber/Source: BPS, berbagai sensus, survei dan sumber lain/BPS-Statistics Indonesia, various census, survey, and other sources

**PERINGKAT IPM KABUPATEN TEGAL
BERADA PADA URUTAN KE 32
DI JAWA TENGAH**

*IPM Region Tegal Rank is No 32,
in order to Jawa Tengah.*

<https://ipm.kab.bps.go.id>

<https://tegalkab.bps.go.id>

PENJELASAN TEKNIS

1. 1. Statistik antar kabupaten disajikan untuk memberikan gambaran keadaan masing-masing kabupaten terhadap data data penting seperti kependudukan, kemiskinan, produk domestik regional bruto (PDRB) dan Indeks pembangunan Manusia.
2. Indeks Pembangunan Manusia (IPM) menjelaskan bagaimana penduduk dapat mengakses hasil pembangunan dalam memperoleh pendapatan, kesehatan, pendidikan dan sebagainya IPM diperkenalkan oleh UNDP pada tahun 1990 dan dipublikasikan secara berkala dalam laporan tahunan Human Development Report (HDR) IPM dibentuk oleh 3 (tiga) dimensi dasar Umur panjang dan hidup sehat, pengetahuan, dan standar hidup layak.

TECHNICAL NOTES

1. 1. *Comparison among Regency is presented via statistical data such as demography, poverty, gross domestic regional product (GDRP) to describe the condition of each regency and Human Development Index (HDI).*
2. 2. *The Human Development Index (HDI) explains how people can access development results in obtaining income, health, education and so forth. HDI was introduced by United Nations Development Programme (UNDP) in 1990 and published periodically in the annual report of the Human Development Report. HDI was formed by three basic dimensions: a long and healthy life; knowledge; and a decent standard of living.*

ULASAN

DESCRIPTION

Perbandingan antar kabupaten/kota menyajikan gambaran informasi kabupaten/kota di Provinsi Jawa Tengah yang antara lain mencakup data kependudukan, Produk Domestik Regional Bruto (PDRB), Indeks Pembangunan Manusia dan Angka Harapan Hidup.

Berdasarkan hasil Sensus Penduduk 2020, kabupaten yang memiliki jumlah penduduk terbanyak pada tahun 2020 adalah Kabupaten Brebes yakni sebanyak 1.978.759 jiwa. Sementara kabupaten yang memiliki jumlah penduduk terendah adalah Kota Magelang yaitu sebesar 121.526 jiwa.

Kemajuan Indeks Pembangunan Manusia (IPM) pada tahun 2020 yang tertinggi terdapat di Kota Salatiga yaitu 83,14, sedangkan IPM terendah terdapat di Kabupaten Brebes yaitu 66,11.

Comparison between districts / cities presents a description of district / city information in Central Java Province which includes population data, Gross Regional Domestic Product (GRDP), Human Development Index and Life Expectancy.

Based on the results of the 2020 Population Census, the district that has the largest population in 2020 is Brebes Regency, which is 1,978,759 people. Meanwhile, the district with the lowest population was Magelang City, amounting to 121,526 people.

The highest Human Development Index (HDI) progress in 2020 was found in Salatiga City, namely 83.14, while the lowest HDI was in Brebes Regency, namely 66.11.

Tabel
Table 13.1

**Jumlah Penduduk Menurut Kabupaten/Kota di Provinsi
Jawa Tengah, 2016–2020**
*Population by Regency/Municipality in Jawa Tengah
Province, 2016–2020*

Kabupaten/Kota Regency/Municipality	2016 ¹⁾	2017 ¹⁾	2018 ¹⁾	2019 ¹⁾	2020 ²⁾
(1)	(2)	(3)	(4)	(5)	(6)
Kabupaten/Regency					
1. Cilacap	1 703 390	1 711 627	1 719 504	1 727 098	1 944 857
2. Banyumas	1 650 625	1 665 025	1 679 124	1 693 006	1 776 918
3. Purbalingga	907 507	916 427	925 193	933 989	998 561
4. Banjarnegara	907 410	912 917	918 219	923 192	1 017 767
5. Kebumen	1 188 603	1 192 007	1 195 092	1 197 982	1 350 438
6. Purworejo	712 686	714 574	716 477	718 316	769 880
7. Wonosobo	780 793	784 207	787 384	790 504	879 124
8. Magelang	1 257 123	1 268 396	1 279 625	1 290 591	1 299 859
9. Boyolali	969 325	974 579	979 799	984 807	1 062 713
10. Klaten	1 163 218	1 167 401	1 171 411	1 174 986	1 260 506
11. Sukoharjo	871 397	878 374	885 205	891 912	907 587
12. Wonogiri	951 975	954 706	957 106	959 492	1 043 177
13. Karanganyar	864 021	871 596	879 078	886 519	931 963
14. Sragen	882 090	885 122	887 889	890 518	976 951
15. Grobogan	1 358 404	1 365 207	1 371 610	1 377 788	1 453 526
16. Blora	855 573	858 865	862 110	865 013	884 333
17. Rembang	624 096	628 922	633 584	638 188	645 333
18. Pati	1 239 989	1 246 691	1 253 299	1 259 590	1 324 188
19. Kudus	841 499	851 478	861 430	871 311	849 184
20. Jepara	1 205 800	1 223 198	1 240 600	1 257 912	1 184 947
21. Demak	1 129 298	1 140 675	1 151 796	1 162 805	1 203 956
22. Semarang	1 014 198	1 027 489	1 040 629	1 053 786	1 053 094
23. Temanggung	752 486	759 128	765 594	772 018	790 174
24. Kendal	949 682	957 024	964 106	971 086	1 018 505
25. Batang	749 720	756 079	762 377	768 583	801 718
26. Pekalongan	880 092	886 197	891 892	897 711	968 821
27. Pemalang	1 292 609	1 296 281	1 299 724	1 302 813	1 471 489
28. Tegal	1 429 386	1 433 515	1 437 225	1 440 698	1 596 996
29. Brebes	1 788 880	1 796 004	1 802 829	1 809 096	1 978 759
Kota/Municipality					
1. Magelang	121 112	121 474	121 872	122 111	121 526
2. Surakarta	514 171	516 102	517 887	519 587	522 364
3. Salatiga	186 420	188 928	191 571	194 084	192 322
4. Semarang	1 729 083	1 757 686	1 786 114	1 814 110	1 653 524
5. Pekalongan	299 222	301 870	304 477	307 097	307 150
6. Tegal	247 212	248 094	249 003	249 905	273 825
Jawa Tengah	34 019 095	34 257 865	34 490 835	34 718 204	36 516 035

Catatan/Note: ¹⁾ Sensus Penduduk (SP) 2010 dan Proyeksi Penduduk Indonesia 2010–2035/BPS-Statistics Indonesia, 2010
Population Census and Indonesia Population Projection 2010–2035

²⁾ Sensus Penduduk 2020

Sumber/Source: BPS/ BPS-Statistics Indonesia

Tabel 13.2
Table

Laju Pertumbuhan Produk Domestik Regional Bruto Atas Dasar Harga Konstan 2010 Menurut Kabupaten/Kota di Provinsi Jawa Tengah (persen), 2016–2019
Rate of Growth of Gross Regional Domestic Products at Constant 2010 Prices by Regency/Municipality in Jawa Tengah Province (percent), 2015–2019

Kabupaten/Kota Regency/Municipality	2016	2017	2018	2019*	2020**
(1)	(2)	(3)	(4)	(5)	(6)
Kabupaten/Regency					
1. Cilacap	5,09	2,58	2,99	2,27	- 10,36
2. Banyumas	6,05	6,34	6,45	6,32	- 1,65
3. Purbalingga	4,85	5,37	5,42	5,65	- 1,23
4. Banjarnegara	5,44	5,65	5,67	5,60	- 1,32
5. Kebumen	5,01	5,15	5,53	5,52	- 1,46
6. Purworejo	5,15	5,27	5,33	5,44	- 1,66
7. Wonosobo	5,36	4,14	5,06	5,61	- 1,66
8. Magelang	5,39	5,50	5,28	5,30	- 1,68
9. Boyolali	5,33	5,80	5,72	5,96	- 1,24
10. Klaten	5,17	5,34	5,47	5,50	- 1,18
11. Sukoharjo	5,72	5,76	5,79	5,92	- 1,70
12. Wonogiri	5,25	5,32	5,41	5,14	- 1,41
13. Karanganyar	5,40	5,77	5,98	5,93	- 1,87
14. Sragen	5,77	5,97	5,75	5,90	- 1,81
15. Grobogan	4,51	5,85	5,83	5,37	- 1,59
16. Blora	23,54	5,98	4,38	4,05	- 4,66
17. Rembang	5,28	6,98	5,89	5,20	- 1,49
18. Pati	5,49	5,67	5,71	5,86	- 1,15
19. Kudus	2,54	3,21	3,24	3,10	- 3,53
20. Jepara	5,06	5,39	5,85	6,02	- 1,94
21. Demak	5,09	5,82	5,40	5,36	- 0,23
22. Semarang	5,30	5,65	5,67	5,39	- 2,67
23. Temanggung	5,02	5,03	5,13	5,05	- 2,13
24. Kendal	5,56	5,78	5,77	5,71	- 1,53
25. Batang	5,03	5,55	5,72	5,39	- 1,29
26. Pekalongan	5,19	5,44	5,76	5,35	- 1,89
27. Pemalang	5,43	5,61	5,69	5,80	- 0,66
28. Tegal	5,92	5,38	5,51	5,58	- 1,46
29. Brebes	5,11	5,65	5,26	5,72	- 0,59
Kota/Municipality					
1. Magelang	5,23	5,42	5,46	5,44	- 2,45
2. Surakarta	5,35	5,70	5,75	5,78	- 1,74
3. Salatiga	5,27	5,58	5,84	5,90	- 1,68
4. Semarang	5,89	6,70	6,48	6,81	- 1,61
5. Pekalongan	5,36	5,32	5,69	5,50	- 1,87
6. Tegal	5,49	5,95	5,87	5,77	- 2,25

Catatan/Note: * Angka sementara

** Angka sangat sementara

Sumber/Source: BPS Provinsi Jawa Tengah/ BPS-Statistics of Jawa Tengah Province

Tabel
Table 13.3**Jumlah Penduduk Miskin Menurut Kabupaten/Kota di
Provinsi Jawa Tengah (ribu), 2016–2020**
**Number of Poor Population by Regency/Municipality in
Jawa Tengah Province (thousand), 2016–2020**

Kabupaten/Kota Regency/Municipality	2016	2017	2018	2019	2020
(1)	(2)	(3)	(4)	(5)	(6)
Kabupaten/Regency					
1. Cilacap	240,2	238,3	193,2	185,2	198,6
2. Banyumas	283,9	283,2	226,2	211,7	225,8
3. Purbalingga	171,8	171,9	144,2	140,1	149,5
4. Banjarnegara	158,2	156,8	141,7	136,1	144,9
5. Kebumen	235,9	233,4	208,7	201,3	211,1
6. Purworejo	99,1	98,6	83,6	82,2	84,8
7. Wonosobo	160,1	159,2	138,3	131,4	137,6
8. Magelang	158,9	157,2	143,4	137,5	146,3
9. Boyolali	117,0	116,4	98,2	93,8	100,6
10. Klaten	168,0	165,0	151,7	144,1	151,8
11. Sukoharjo	78,9	76,7	65,4	63,6	68,9
12. Wonogiri	124,8	123,0	102,8	98,3	104,4
13. Karanganyar	107,7	106,8	87,8	84,5	91,7
14. Sragen	126,8	124,0	116,4	113,8	119,4
15. Grobogan	184,1	181,0	168,7	161,9	172,3
16. Blora	113,9	111,9	102,5	97,9	103,7
17. Rembang	115,5	115,2	97,4	95,3	100,1
18. Pati	144,2	141,7	123,9	119,0	127,4
19. Kudus	64,2	64,4	60,0	58,0	64,2
20. Jepara	100,3	99,0	86,5	83,5	91,1
21. Demak	158,8	152,6	144,1	137,6	146,9
22. Semarang	80,7	79,7	75,7	73,9	79,9
23. Temanggung	87,1	86,8	75,4	72,6	77,3
24. Kendal	107,8	106,1	94,7	91,2	97,5
25. Batang	82,6	81,5	66,1	64,1	70,6
26. Pekalongan	113,3	111,6	89,5	87,0	91,9
27. Pemalang	227,1	225,0	208,3	200,7	209,0
28. Tegal	144,2	141,8	114,1	109,9	117,5
29. Brebes	348,0	343,5	309,2	293,2	308,8
Kota/Municipality					
1. Magelang	10,6	10,6	9,6	9,1	9,3
2. Surakarta	55,9	54,9	47,0	45,2	47,0
3. Salatiga	9,7	9,6	9,2	9,2	9,7
4. Semarang	83,6	80,9	73,7	72,0	79,6
5. Pekalongan	23,7	22,5	20,5	20,2	22,2
6. Tegal	20,3	20,1	19,4	18,6	19,5
Jawa Tengah	4 506,9	4 450,7	3 897,2	3 743,2	3 980,9

Catatan/Note: ...

Sumber/Source: BPS-Survei Sosial Ekonomi Nasional/BPS-National Socio Economic Survey

Tabel 13.4
Table

Indeks Pembangunan Manusia Menurut Kabupaten/Kota di Provinsi Jawa Tengah, 2016–2020
Human Development Index by Regency/Municipality in Jawa Tengah Province, 2016–2020

Kabupaten/Kota Regency/Municipality	2016	2017	2018	2019	2020
(1)	(2)	(3)	(4)	(5)	(6)
Kabupaten/Regency					
1. Cilacap	68,60	68,90	69,56	69,98	69,95
2. Banyumas	70,49	70,75	71,30	71,96	71,98
3. Purbalingga	67,48	67,72	68,41	68,99	68,97
4. Banjarnegara	65,52	65,86	66,54	67,34	67,45
5. Kebumen	67,41	68,29	68,80	69,60	69,81
6. Purworejo	70,66	71,31	71,87	72,50	72,68
7. Wonosobo	66,19	66,89	67,81	68,27	68,22
8. Magelang	67,85	68,39	69,11	69,87	69,87
9. Boyolali	72,18	72,64	73,22	73,80	74,25
10. Klaten	73,97	74,25	74,79	75,29	75,56
11. Sukoharjo	75,06	75,56	76,07	76,84	76,98
12. Wonogiri	68,23	68,66	69,37	69,98	70,25
13. Karanganyar	74,9	75,22	75,54	75,89	75,86
14. Sragen	71,43	72,40	72,96	73,43	73,95
15. Grobogan	68,52	68,87	69,32	69,86	69,87
16. Bora	66,61	67,52	67,95	68,65	68,84
17. Rembang	68,6	68,95	69,46	70,15	70,02
18. Pati	69,03	70,12	70,71	71,35	71,77
19. Kudus	72,94	73,84	74,58	74,94	75,00
20. Jepara	70,25	70,79	71,38	71,88	71,99
21. Demak	70,1	70,41	71,26	71,87	72,22
22. Semarang	72,4	73,20	73,61	74,14	74,10
23. Temanggung	67,6	68,34	68,83	69,56	69,57
24. Kendal	70,11	70,62	71,28	71,97	72,29
25. Batang	66,38	67,35	67,86	68,42	68,65
26. Pekalongan	67,71	68,4	68,97	69,71	69,63
27. Pemalang	64,17	65,04	65,67	66,32	66,32
28. Tegal	65,84	66,44	67,33	68,24	68,39
29. Brebes	63,98	64,86	65,68	66,12	66,11
Kota/Municipality					
1. Magelang	77,16	77,84	78,31	78,80	78,99
2. Surakarta	80,76	80,85	81,46	81,86	82,21
3. Salatiga	81,14	81,68	82,41	83,12	83,14
4. Semarang	81,19	82,01	82,72	83,19	83,05
5. Pekalongan	73,32	73,77	74,24	74,77	74,98
6. Tegal	73,55	73,95	74,44	74,93	75,07
Jawa Tengah	69,98	70,52	71,12	71,73	71,87

Catatan/Note: ...

Sumber/Source: BPS, Seri Publikasi Indeks Pembangunan Manusia/BPS Statistics Indonesia, Series of Publication of Human Development Index

Tabel
Table 13.5

**Persentase Penduduk Miskin Menurut Kabupaten/Kota di
Provinsi Jawa Tengah, 2016-2020**
*Percentage of Poor People by Regency/Municipality in Jawa
Tengah Province, 2016-2020*

Kabupaten/Kota Regency/Municipality	2016	2017	2018	2019	2020
(1)	(2)	(3)	(4)	(5)	(6)
Kabupaten/Regency					
1. Cilacap	14,12	13,94	11,25	10,73	11,46
2. Banyumas	17,23	17,05	13,50	12,53	13,26
3. Purbalingga	18,98	18,80	15,62	15,03	15,90
4. Banjarnegara	17,46	17,21	15,46	14,76	15,64
5. Kebumen	19,86	19,60	17,47	16,82	17,59
6. Purworejo	13,91	13,81	11,67	11,45	11,78
7. Wonosobo	20,53	20,32	17,58	16,63	17,36
8. Magelang	12,67	12,42	11,23	10,67	11,27
9. Boyolali	12,09	11,96	10,04	9,53	10,18
10. Klaten	14,46	14,15	12,96	12,28	12,89
11. Sukoharjo	9,07	8,75	7,41	7,14	7,68
12. Wonogiri	13,12	12,90	10,75	10,25	10,86
13. Karanganyar	12,49	12,28	10,01	9,55	10,28
14. Sragen	14,38	14,02	13,12	12,79	13,38
15. Grobogan	13,57	13,27	12,31	11,77	12,46
16. Blora	13,33	13,04	11,90	11,32	11,96
17. Rembang	18,54	18,35	15,41	14,95	15,60
18. Pati	11,65	11,38	9,90	9,46	10,08
19. Kudus	7,65	7,59	6,98	6,68	7,31
20. Jepara	8,35	8,12	7,00	6,66	7,17
21. Demak	14,10	13,41	12,54	11,86	12,54
22. Semarang	7,99	7,78	7,29	7,04	7,51
23. Temanggung	11,60	11,46	9,87	9,42	9,96
24. Kendal	11,37	11,10	9,84	9,41	9,99
25. Batang	11,04	10,80	8,69	8,35	9,13
26. Pekalongan	12,90	12,61	10,06	9,71	10,19
27. Pemalang	17,58	17,37	16,04	15,41	16,02
28. Tegal	10,10	9,90	7,94	7,64	8,14
29. Brebes	19,47	19,14	17,17	16,22	17,03
Kota/Municipality					
1. Magelang	8,79	8,75	7,87	7,46	7,58
2. Surakarta	10,88	10,65	9,08	8,70	9,03
3. Salatiga	5,24	5,07	4,84	4,76	4,94
4. Semarang	4,85	4,62	4,14	3,98	4,34
5. Pekalongan	7,92	7,47	6,75	6,60	7,17
6. Tegal	8,20	8,11	7,81	7,47	7,80
Jawa Tengah	13,27	13,01	11,32	10,80	11,41

Catatan/Note: ...

Sumber/Source: Survei Sosial Ekonomi Nasional/National Socio Economic Survey

Tabel 13.6
Table

Tingkat Pengangguran Terbuka dan Tingkat Partisipasi Angkatan Kerja (TPAK) Menurut Kabupaten/Kota di Provinsi Jawa Tengah, 2018-2020
Unemployment Rate (UR) and Labour Force Participation Rate (LFPR) by Regency/Municipality in Jawa Tengah Province, 2018-2020

Kabupaten/Kota Regency/Municipality	TPT/ UR			TPAK/ LFPR		
	2018 ^{*)}	2019 ^{*)}	2020 ^{*)}	2018 ^{*)}	2019 ^{*)}	2020 ^{*)}
(1)	(2)	(3)	(4)	(5)	(6)	(7)
Kabupaten/Regency						
1. Cilacap	7,49	7,24	9,10	62,62	65,34	67,79
2. Banyumas	4,15	4,17	6,00	67,74	67,34	66,66
3. Purbalingga	6,02	4,73	6,10	70,58	68,14	69,89
4. Banjarnegara	3,99	4,44	5,86	71,97	70,09	69,69
5. Kebumen	5,48	4,69	6,07	65,75	68,72	69,63
6. Purworejo	4,43	2,91	4,04	66,89	66,81	70,05
7. Wonosobo	3,50	3,43	5,37	72,43	72,07	71,26
8. Magelang	2,89	3,07	4,27	71,48	74,73	76,60
9. Boyolali	2,18	3,09	5,28	72,31	72,70	75,11
10. Klaten	3,14	3,54	5,46	67,14	69,10	68,33
11. Sukoharjo	2,72	3,39	6,93	68,47	68,50	68,74
12. Wonogiri	2,28	2,55	4,27	75,22	69,86	74,69
13. Karanganyar	2,28	3,12	5,96	70,45	70,19	73,55
14. Sragen	4,83	3,32	4,75	67,23	67,71	68,44
15. Grobogan	2,22	3,54	4,50	70,79	69,25	69,77
16. Blora	3,30	3,82	4,89	72,99	68,54	71,90
17. Rembang	2,83	3,60	4,83	67,71	66,26	65,17
18. Pati	3,57	3,64	4,74	66,78	66,08	63,85
19. Kudus	3,28	3,80	5,53	72,37	72,05	74,50
20. Jepara	3,75	2,92	6,70	69,05	68,43	69,92
21. Demak	7,03	5,42	7,31	70,96	67,72	69,79
22. Semarang	2,25	2,54	4,57	72,50	74,69	75,07
23. Temanggung	3,23	2,98	3,85	74,11	76,23	58,73
24. Kendal	6,02	6,26	7,56	66,34	67,91	70,50
25. Batang	4,20	4,11	6,92	70,28	68,75	69,78
26. Pekalongan	4,36	4,35	6,97	70,68	71,15	71,23
27. Pemalang	6,17	6,45	7,64	65,29	66,27	65,57
28. Tegal	8,24	8,12	9,82	65,41	66,50	66,52
29. Brebes	7,20	7,39	9,83	67,18	66,08	66,65
Kota/Municipality						
1. Magelang	4,78	4,37	8,59	68,89	64,95	67,61
2. Surakarta	4,35	4,16	7,92	66,01	69,27	68,84
3. Salatiga	4,23	4,33	7,44	72,15	66,96	70,23
4. Semarang	5,21	4,50	9,57	65,93	66,87	69,89
5. Pekalongan	6,08	5,80	7,02	70,36	72,46	66,45
6. Tegal	7,81	8,08	8,40	65,54	69,61	64,57
Jawa Tengah	4,47	4,44	6,48	68,81	68,85	69,43

Catatan/Note: *)Penghitungan dengan menggunakan penimbang hasil proyeksi SUPAS 2015

Sumber/Source: Survei Sosial Ekonomi Nasional/National Socio Economic Survey

Tabel
Table 13.7

Tingkat Pengangguran Terbuka dan Tingkat Partisipasi Angkatan Kerja (TPAK) Menurut Kabupaten/Kota di Provinsi Jawa Tengah, 2020
Unemployment Rate (UR) and Labour Force Participation Rate (LFPR) by Regency/Municipality in Jawa Tengah Province, 2020

Kabupaten/Kota Regency/Municipality	Angkatan Kerja/Economically Active			Bukan Angkatan Kerja Economically Inactive
	Bekerja Working	Pengang- guran Terbuka Unemployment	Jumlah Total	
(1)	(2)	(3)	(4)	(5)
Kabupaten/Regency				
1. Cilacap	807 407	80 811	888 218	421 987
2. Banyumas	824 866	52 689	877 555	438 944
3. Purbalingga	469 748	30 513	500 261	215 498
4. Banjarnegara	466 173	28 994	495 167	215 327
5. Kebumen	595 203	38 484	633 687	276 427
6. Purworejo	378 951	15 936	394 887	168 842
7. Wonosobo	405 187	22 991	428 178	172 672
8. Magelang	741 284	33 080	774 364	236 501
9. Boyolali	549 582	30 650	580 232	192 234
10. Klaten	606 253	34 992	641 245	297 227
11. Sukoharjo	454 419	33 831	488 250	222 055
12. Wonogiri	557 865	24 868	582 733	197 444
13. Karanganyar	484 423	30 722	515 145	185 212
14. Sragen	458 856	22 906	481 762	222 200
15. Grobogan	710 909	33 496	744 405	322 464
16. Blora	468 013	24 058	492 071	192 285
17. Rembang	314 797	15 986	330 783	176 775
18. Pati	607 706	30 244	637 950	361 223
19. Kudus	483 983	28 336	512 319	175 388
20. Jepara	634 386	45 521	679 907	292 469
21. Demak	574 602	45 290	619 892	268 280
22. Semarang	600 322	28 716	629 038	208 884
23. Temanggung	343 400	13 756	357 156	250 989
24. Kendal	493 062	40 314	533 376	223 164
25. Batang	387 741	28 835	416 576	180 411
26. Pekalongan	446 922	33 509	480 431	194 006
27. Pemalang	589 786	48 784	638 570	335 272
28. Tegal	644 978	70 246	715 224	360 031
29. Brebes	821 061	89 494	910 555	455 532
Kota/Municipality				
1. Magelang	60 612	5 699	66 311	31 767
2. Surakarta	266 082	22 877	288 959	130 819
3. Salatiga	102 053	8 203	110 256	46 744
4. Semarang	925 963	98 001	1 023 964	441 157
5. Pekalongan	146 219	11 041	157 260	79 415
6. Tegal	114 121	10 469	124 590	68 374
Jawa Tengah	17 536 935	1 214 342	18 751 277	8 258 019

Catatan/Note: *)Penghitungan dengan menggunakan penimbang hasil proyeksi SUPAS 2015

Sumber/Source: Survei Angkatan Kerja Nasional Agustus/ August National Labor Force Survey

<https://tegalkab.bps.go.id>

DATA

MENCERDASKAN BANGSA

— *Enlighten the Nation* —



BADAN PUSAT STATISTIK KABUPATEN TEGAL

Statistics of Tegal Regency

Jln, Ade Irma Suryani No. 1 Slawi 52419

Telp/Fax : (0283) 4561190, Email : bps338@bps.go.id

9N 8-245-89054-2



tegalkab.bps.go.id



BPS KabTegal



bps_kabtegal



BPS KabTegal



@bpskabtegal