

# KABUPATEN BATANG DALAM ANGKA

*Batang Regency in Figures*

# 2021



BADAN PUSAT STATISTIK  
KABUPATEN BATANG  
Statistics of Batang Regency

# KABUPATEN BATANG DALAM ANGKA

*Batang Regency in Figures*

**2021**



KABUPATEN BATANG DALAM ANGKA  
*Batang Regency in Figures*  
2021

ISSN : 0215-5326

No. Publikasi/*Publication Number*: 33250.2101

Katalog/*Catalog*: 1102001.3325

Ukuran Buku/*Book Size*: 14,8 cm x 21 cm

Jumlah Halaman/*Number of Pages*: xlviii + 398 halaman /*pages*

Naskah/*Manuscript*:

Badan Pusat Statistik Kabupaten Batang

*BPS-Statistics of Batang Regency*

Gambar Kover oleh/*Cover Designed by*:

Badan Pusat Statistik Kabupaten Batang

*BPS-Statistics of Batang Regency*

Ilustrasi Kover/*Cover Illustration*:

Gedung Public Safety Center Kabupaten Batang

*Building of Public Safety Center of Batang Regency*

Diterbitkan oleh/*Published by*:

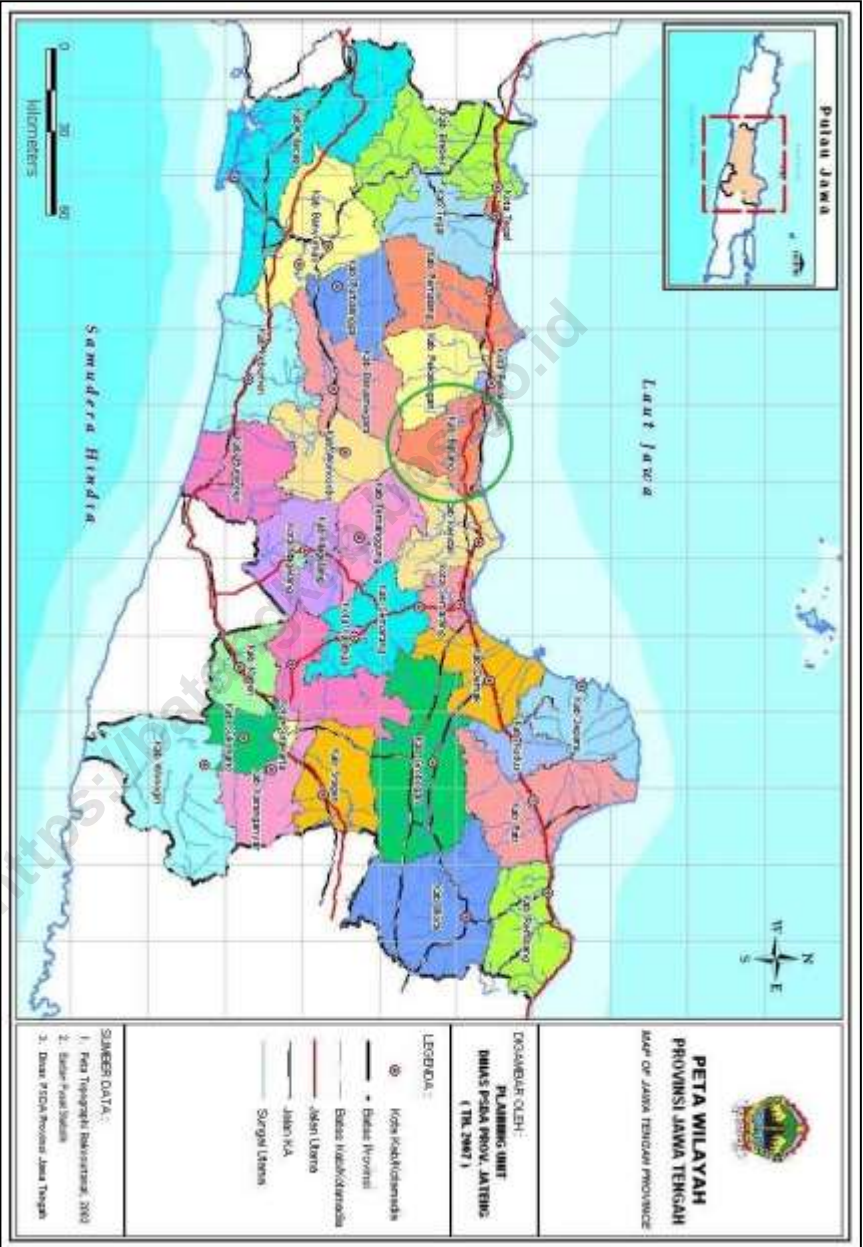
© BPS Kabupaten Batang/*BPS-Statistics of Batang Regency*

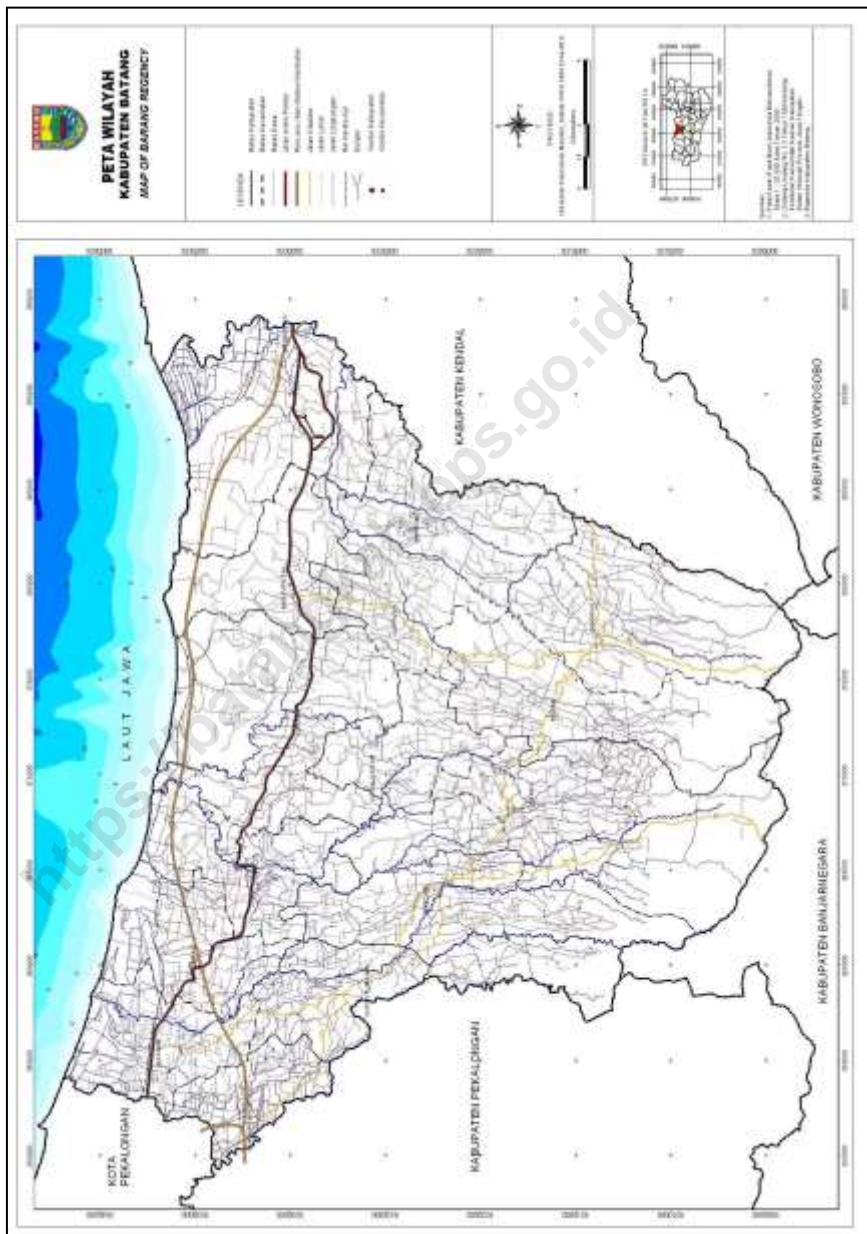
Dicetak oleh/*Printed by*:

CV. Pradana Utama

Dilarang mengumumkan, mendistribusikan, mengomunikasikan, dan/atau menggandakan sebagian atau seluruh isi buku ini untuk tujuan komersial tanpa izin tertulis dari Badan Pusat Statistik

*Prohibited to announce, distribute, communicate, and/or copy part or all of this book for commercial purpose without permission from BPS-Statistics Indonesia*





KEPALA BPS KABUPATEN BATANG  
*CHIEF STATISTICIAN OF BATANG REGENCY*



Drs. EDDY PRAWOTO



## KATA PENGANTAR

*Assalamu'alaikum Wr.Wb.*

"KABUPATEN BATANG DALAM ANGKA 2021" merupakan publikasi tahunan sebagai kelanjutan publikasi sebelumnya yang menyajikan data statistik secara berkesinambungan.

Publikasi ini memuat tabel-tabel mengenai keadaan geografis, pemerintahan, penduduk dan tenaga kerja, sosial, pertanian, industri, listrik, air minum, perdagangan, transportasi, telekomunikasi, hotel, pariwisata, dan keuangan. Beberapa data disajikan dalam bentuk infografis untuk mempermudah pengguna data.

Penghargaan dan ucapan terima kasih yang sebesar-besarnya kami sampaikan kepada Pemerintah Daerah Kabupaten Batang, dinas/instansi/BUMN/BUMD dan perusahaan swasta atas dukungan dan pemberian data untuk penyusunan publikasi ini.

Semoga publikasi ini bermanfaat bagi pengguna data dan kami harapkan kritik dan saran yang bersifat membangun untuk penyempurnaan publikasi berikutnya.

*Wassalamu'alaikum Wr. Wb.*

Batang, Februari 2021  
BPS Kabupaten Batang  
Kepala,

Drs. Eddy Prawoto





## PREFACE

*Assalamu'alaikum Wr.Wb.*

"BATANG REGENCY IN FIGURES 2021" is an annual publication as a continuation of previous publications that present statistical data series.

This publication contains table of geographical situation, governance, population and labor, social, agriculture, industry, electricity, drinking water, trade, transportation, telecommunications, hotel, tourism, and finance. Some data is presented in the form of infographics to facilitate data users.

Appreciation and gratitude profusely we submit to the Local Government of Batang Regency, service/agency/state/enterprises and private companies for the support and the provision of data for the preparation of this publication.

Hopefully, this publication is useful for data users and we expect criticism and constructive suggestions for improvement next publication.

*Wassalamu'alaikum Wr. Wb.*

Batang, February 2021  
Statistics of Batang Regency  
Head,

Drs. Eddy Prawoto



# DAFTAR ISI/CONTENTS

	halaman page
Peta Wilayah Provinsi Jawa Tengah/Map of Jawa Tengah Province .....	iii
Peta Wilayah Kabupaten Batang/Map of Batang Regency .....	iv
Kepala BPS Kabupaten Batang/Chief Statistician of Batang Regency.....	v
Kata Pengantar .....	vi
Preface .....	vii
Daftar Isi/Contents.....	viii
Daftar Tabel/List Of Tables.....	xi
Daftar Gambar/List Of Figures.....	xl
Penjelasan Umum/Explanatory Notes.....	xlili
Daftar Singkatan/List of Abbreviations.....	xliv
Statistik Kunci Kabupaten Batang, 2018-2020/Key Statistics of Batang Regency, 2018-2020.....	xlvi
1 Geografi dan Iklim	
<i>Geography and Climate</i> .....	1
1.1 Geografi/ <i>Geography</i> .....	9
1.2 Penggunaan Lahan/ <i>Land function</i> .....	11
1.3 Iklim/ <i>Climate</i> .....	18
2 Pemerintahan	
<i>Government</i> .....	25
2.1 Wilayah Administratif/ <i>Administrative Area</i> .....	32
2.2 Pegawai Negeri Sipil/ <i>Civil Servants</i> .....	37
2.3 Hasil Pemilu/ <i>Election Voice result</i> .....	49
2.4 Dewan Perwakilan Rakyat Daerah/ <i>Regional Parliament</i> .....	62
3 Kependudukan dan Ketenagakerjaan	
<i>Population and Employment</i> .....	67
3.1 Kependudukan/ <i>Population</i> .....	75
3.2 Ketenagakerjaan/ <i>Employment</i> .....	95

4	Sosial	
	<i>Social</i> .....	113
4.1	Pendidikan/ <i>Education</i> .....	122
4.2	Kesehatan/ <i>Health</i> .....	136
4.3	Agama dan Sosial Lainnya/ <i>Religion and Social Other</i> .....	170
4.4	Hukum/ <i>Law</i> .....	185
4.5	Kemiskinan dan Pembangunan Manusia/ <i>Proverty and Human Development</i> .....	207
5	Pertanian	
	<i>Agriculture</i> .....	211
5.1	Tanaman Pangan/ <i>Food Crops</i> .....	221
5.2	Hortikultura/ <i>Horticulture</i> .....	225
5.3	Perkebunan/ <i>Estate</i> .....	232
5.4	Kehutanan/ <i>Forestry</i> .....	234
5.5	Peternakan/ <i>Husbandry Service</i> .....	236
5.6	Perikanan/ <i>Fishery Service</i> .....	244
6	Industri, Listrik dan Air	
	<i>Industry, Electricity and Water</i> .....	253
7	Perdagangan	
	<i>Trade</i> .....	275
8	Hotel dan Pariwisata	
	<i>Hotel and Tourism</i> .....	291
8.1	Hotel/ <i>Hotels</i> .....	297
8.2	Pariwisata/ <i>Tourism</i> .....	299
9	Transportasi dan Komunikasi	
	<i>Transportation and Communication</i> .....	303
9.1	Transportasi/ <i>Transportation</i> .....	311
9.2	Pos/ <i>Post</i> .....	327

10	Keuangan Daerah dan Inflasi	
	<i>Local Finance and Inflation</i> .....	335
10.1	Keuangan Daerah/ <i>Local Finance</i> .....	341
10.2	Inflasi/ <i>Inflation</i> .....	352
11.	Pengeluaran penduduk dan Konsumsi Makanan	
	<i>Population Expenditure and Food Consumption</i> .....	353
12.	Pendapatan Regional	
	<i>Regional Income</i> .....	361
13.	Perbandingan Antar Kabupaten/Kota	
	<i>Regency/Municipal Comparison</i> .....	379

<https://batangkab.bps.go.id>

## DAFTAR TABEL/LIST OF TABLE

	halaman page
I. GEOGRAFI DAN IKLIM/ <i>GEOGRAPHY AND CLIMATE</i>	
1.1.1 Luas Daerah dan Jumlah Pulau Menurut Kecamatan di Kabupaten Batang, 2020 <i>Total Area and Number of Islands by Subdistrict in Batang Regency, 2020</i> .....	9
1.1.2 Keadaan Geografis Kabupaten Batang <i>Geographical Conditions of Batang Regency</i> .....	10
1.2.1 Luas Penggunaan Lahan Menurut Kecamatan di Kabupaten Batang (hektar), 2020 <i>Extensive Land Use by Subdistrict in Batang Regency (hektar), 2020</i> .....	11
1.2.2 Luas Penggunaan Lahan Pertanian Menurut Kecamatan di Kabupaten Batang (hektar), 2020 <i>Agricultural Land Area by Subdistrict in Batang Regency (hektar), 2020</i> .....	12
1.2.3 Luas Penggunaan Lahan Pertanian Bukan Lahan Sawah Menurut Kecamatan di Kabupaten Batang (hektar), 2020 <i>Extensive Agricultural Land Use for Non Wet Land by Subdistrict in Batang Regency (hektar), 2020</i> .....	13
1.2.4 Banyaknya Permohonan Sertifikat di Kantor Pertanahan Kabupaten Batang Menurut Jenis Sertifikat, 2020 <i>Number of Application for Certificate in Land Office of Batang Regency by Certificate Type, 2020</i> .....	15
1.2.5 Banyaknya Penyelesaian Sertifikat di Kantor Pertanahan Kabupaten Batang Menurut Jenis Sertifikat, 2020 <i>Number of Realization for Certificate in Land Office of Batang Regency by Certificate Type, 2020</i> .....	16
1.2.6 Banyaknya Sertifikat Program Legalisasi Aset di Kantor Pertanahan Kabupaten Batang Menurut Jenis Sertifikat, 2020 <i>Number of Asset Legalization Program for Certificate in Land Office of Batang Regency by Certificate Type, 2020</i> .....	17

1.3.1	Rata-rata Hari Hujan dan Rata-rata Curah Hujan Menurut Bulan di Kabupaten Batang, 2020 <i>Average of Raindays and Average of Rainfalls by Month in Batang Regency, 2020</i> .....	18
1.3.2	Banyaknya Hari Hujan Menurut Stasiun Pengukur Kecamatan dan Bulan di Kabupaten Batang (hari), 2020 <i>Number of Raindays by Subdistrict Station and Month in Batang Regency (days), 2020</i> .....	19
1.3.3	Banyaknya Curah Hujan Menurut Stasiun Pengukur Kecamatan dan Bulan di Kabupaten Batang (mm), 2020 <i>Number of Rainfalls by Subdistrict Station and Month in Batang Regency (mm), 2020</i> .....	22
II.	PEMERINTAHAN/GOVERMENT	
2.1.1	Jumlah Desa/Kelurahan Menurut Kecamatan di Kabupaten Batang, 2020 <i>Number of Villages by Subdistrict in Batang Regency, 2020</i> .....	33
2.1.2	Ibukota Kecamatan dan Banyaknya Desa/Kel, Dusun, RT dan RW Menurut Kecamatan di Kabupaten Batang, 2020 <i>The Central of Subdistrict and Number of Village, Hamlet, RT and RW by Subdistrict in Batang Regency, 2020</i> .....	34
2.1.3	Jumlah Perangkat Desa Menurut Kecamatan di Kabupaten Batang, 2020 <i>Number of Employes Village by Subdistrict in Batang Regency, 2020</i> .....	35
2.2.1	Jumlah Pegawai Negeri Sipil Daerah Kabupaten Batang Menurut Jabatan dan Jenis Kelamin, Desember 2020 <i>Number of Regional Civil Servants of Batang Regency by Group and Sex, December 2020</i> .....	37
2.2.2	Jumlah Pegawai Negeri Sipil Daerah Kabupaten Batang Menurut Tingkat Pendidikan dan Jenis Kelamin, Desember 2020 <i>Number of Regional Cipil Servants of Batang Regency by Educational Level and Sex, December 2020</i> .....	38
2.2.3	Jumlah Pegawai Negeri Sipil Daerah Kabupaten Batang Menurut Tingkat Kepangkatan dan Jenis Kelamin, Desember 2020 <i>Number of Regional Cipil Servants of Batang Regency by Hierarchy and Sex, December 2020</i> .....	39

2.2.4	Jumlah Pegawai Negeri Sipil Daerah Kabupaten Batang Menurut Unit Kerja dan Pendidikan, Desember 2020 <i>Number of Regional Civil Servants of Batang Regency by Working Unit and Educational, December 2020.....</i>	40
2.2.5	Jumlah Pegawai Negeri Sipil Daerah Kabupaten Batang Menurut Unit Kerja dan Golongan, Desember 2020 <i>Number of Regional Civil Servants of Batang Regency by Working Unit and Group, December 2020.....</i>	42
2.2.6	Jumlah Pegawai Negeri Sipil Daerah Kabupaten Batang Menurut Unit Kerja dan Kelompok Umur di Kabupaten Batang, Desember 2020 <i>Number of Regional Civil Servants of Batang Regency by Working Unit and Age Group, December 2020.....</i>	44
2.2.7	Jumlah Pegawai Negeri Sipil Daerah Kabupaten Batang Peserta Diklat/Kursus /Pelatihan dan Tugas Belajar melalui Badan Kepegawaian Daerah Kabupaten Batang, 2020 <i>Number of Regional Civil Servants of Batang Regency Participants that Training/Courses/Study by Regional Employment Office, 2020.....</i>	46
2.3.1	Jumlah Pemilih dan Pengguna Hak Pilih Pemilu Kepala Daerah 2017 Menurut Kecamatan di Kabupaten Batang <i>Number of Voters and User of Right to Election of Regional Head Election 2017 by Subdistrict in Batang Regency.....</i>	47
2.3.2	Hasil Perolehan Suara Pemilu Kepala Daerah 2017 Menurut Kecamatan di Kabupaten Batang <i>Number of Election of Regional Head Election Results 2017 by Subdistrict in Batang Regency.....</i>	48
2.3.3	Jumlah Pemilih dan Pengguna Hak Pilih Pemilu Kepala Daerah 2018 Menurut Kecamatan di Kabupaten Batang <i>Number of Voters and User of Right to Election of Regional Head Election 2018 by Subdistrict in Batang Regency.....</i>	49
2.3.4	Hasil Perolehan Suara Pemilu Kepala Daerah 2018 Menurut Kecamatan di Kabupaten Batang <i>Number of Election of Regional Head Election Results 2017 by Subdistrict in Batang Regency.....</i>	50
2.3.5	Jumlah Pemilih dan Pengguna Hak Pilih Pada Pemilu Presiden 2019 di Kabupaten Batang <i>Number of Voters and User Right Select of Presidential Council in the 2019 Election by Subdistrict in Batang Regency .</i>	51

2.3.6	Jumlah Perolehan Suara Pasangan Calon Presiden Pada Pemilu Presiden 2019 di Kabupaten Batang <i>Number of Presidential Candidate Election Voice Result in the 2019 Election in Batang Regency.....</i>	52
2.3.7	Hasil Penghitungan Suara Pemilu 2019 Menurut Daerah Pemilihan dan Partai di Kabupaten Batang <i>Number of Legislative Voice Result in the 2019 Election by Local Council and Parties in Batang Regency.....</i>	53
2.3.8	Rekapitulasi Hasil Pemilu DPD 2019 Wilayah Pemilihan Kabupaten Batang <i>Recapitulation of the 2019 DPD Electon Result in the Electoral District of Batang Regency.....</i>	54
2.3.9	Hasil Perolehan Suara Pemilu 2019 untuk DPRD Kabupaten, Propinsi, dan DPR-RI Menurut Partai di Kabupaten Batang <i>Number of Legislative Election Voice Result 2019 for Local Council in Regency, Province and National Level by Parties in Batang Regency.....</i>	57
2.3.10	Hasil Perolehan Suara dan Kursi Pemilu 2019 untuk DPRD Kabupaten di Kabupaten Batang <i>Number of Legislative Election Voice and Seats Result 2020 for Local Council Regency in Batang Regency .....</i>	58
2.3.11	Jumlah Pemilih dan Pengguna Hak Pilih Pemilu 2019 Menurut Kecamatan di Kabupaten Batang <i>Number of Voters and User Right Select of Local Council 2019 by Subdistrict in Batang Regency.....</i>	59
2.3.12	Jumlah Pelanggaran pada Pelaksanaan Pemilu 2019 Menurut Jenis Pelanggaran dan Kecamatan di Kabupaten Batang <i>Number of Violations in the 2019 Election by Type of Violation by Type Violation and Subdistrict in Batang Regency.....</i>	60
2.4.1	Banyaknya Anggota DPRD Kabupaten Batang Menurut Fraksi dan Jenis Kelamin, 2020 <i>Number of Members Regional Parliament of Batang Regency by Fraction and Sex, 2020 .....</i>	61



2.4.2	Banyaknya Anggota DPRD Kabupaten Batang Menurut Komisi dan Jenis Kelamin, 2020 <i>Number of Members Regional Parliament of Batang Regency by Commission and Sex, 2020</i> .....	62
2.4.3	Banyaknya Anggota DPRD Kabupaten Batang Menurut Fraksi, Pimpinan dan Komisi, 2020 <i>Number of Members Regional Parliament of Batang Regency by Fraction, Leader and Comission, 2020</i> .....	63
2.4.4	Banyaknya Sidang yang Telah Dilaksanakan DPRD Kabupaten Batang Menurut Jenis dan Bulan, 2020 <i>Number of Executed Sessions Regional Parliament of Batang Regency by Kind of Meeting and Month, 2020</i> .....	65
III.	<b>PENDUDUK/POPULATION</b>	
3.1.1	Jumlah Penduduk, Laju Pertumbuhan, Distribusi Persentase, Kepadatan, dan Rasio Jenis Kelamin Penduduk Menurut Kecamatan di Kabupaten Batang, 2020 <i>Population, Growth Rate, Percentage Distribution, Density, and Population Sex Ratio by Subdistrict in Batang Regency, 2020</i> .....	75
3.1.2	Jumlah Penduduk Menurut Kecamatan, Jenis Kelamin dan Persentase di Kabupaten Batang, 2020 <i>Total Population by Subdistrict, Sex and Percentage in Batang Regency, 2020</i> .....	76
3.1.3	Proyeksi Penduduk Laki-laki dan Perempuan Menurut Kecamatan di Kabupaten Batang, 2016-2020 <i>Male and Female Population Projection by Subdistrict in Batang Regency, 2016-2020</i> .....	77
3.1.4	Proyeksi Penduduk Laki-laki Menurut Kecamatan di Kabupaten Batang, 2016-2020 <i>Male Population Projection by Subdistrict in Batang Regency, 2016-2020</i> .....	78
3.1.5	Proyeksi Penduduk Perempuan Menurut Kecamatan di Kabupaten Batang, 2016-2020 <i>Female Population Projection by Subdistrict in Batang Regency, 2016-2020</i> .....	79

3.1.6	Jumlah Penduduk Menurut Kelompok Umur, Jenis Kelamin dan Persentase di Kabupaten Batang, 2020 <i>Total Population by Age Group, Sex and Percentage in Batang Regency, 2020</i> .....	80
3.1.7	Proyeksi Penduduk Laki-laki dan Perempuan Menurut Kelompok Umur, Jenis Kelamin dan Persentase di Kabupaten Batang, 2016-2020 <i>Male and Female Population Projection by Age Group in Batang Regency, 2016-2020</i> .....	81
3.1.8	Proyeksi Penduduk Laki-laki Menurut Kelompok Umur di Kabupaten Batang, 2016-2020 <i>Male Population Projection by Age Group in Batang Regency, 2016-2020</i> .....	82
3.1.9	Proyeksi Penduduk Perempuan Menurut Kelompok Umur di Kabupaten Batang, 2016-2020 <i>Female Population Projection by Age Group in Batang Regency, 2016-2020</i> .....	83
3.1.10	Persentase Penduduk Berumur 10 Tahun ke Atas Menurut Status Perkawinan di Kabupaten Batang, 2009-2020 <i>Percentage of Population Aged 10 Years and Over by Marital Status in Batang Regency, 2009-2020</i> .....	84
3.1.11	Persentase Penduduk Berumur 10 Tahun ke Atas Menurut Kemampuan Membaca dan Menulis di Kabupaten Batang, 2009-2020 <i>Percentage of Population Aged 10 Years and Over by Ability of Reading and Writing in Batang Regency, 2009-2020</i> .....	85
3.1.12	Persentase Penduduk Berumur 10 Tahun ke Atas Menurut Pendidikan Tertinggi yang Ditamatkan di Kabupaten Batang, 2009-2020 <i>Percentage of Population Aged 10 Years and Over According to the Highest Education Completed in Batang Regency, 2009-2020</i> .....	86
3.1.13	Banyaknya PPKB dan Kelompok KB Desa Menurut Kecamatan di Kabupaten Batang, 2020 <i>Number of Family Planning Motivator and Fieldworker and Village Family Planning Groups in Batang Regency, 2020</i> .....	87

3.1.14	Jumlah Peserta Keluarga Berencana Baru Menurut Tempat Pelayanan dan Kecamatan di Kabupaten Batang, 2020 <i>Number of New Family Planning Participants by Place of Service and Subdistrict in Batang Regency, 2020</i> .....	88
3.1.15	Pencapaian PPM Peserta Keluarga Berencana Baru Menurut Metode Kontrasepsi dan Kecamatan di Kabupaten Batang, 2020 <i>PPM Achievement of New Family Planning Participants by Contraception Methods and Subdistrict in Batang Regency, 2020</i> .....	89
3.1.16	Banyaknya Peserta Keluarga Berencana Aktif Menurut Metode Kontrasepsi dan Kecamatan di Kabupaten Batang, 2020 <i>Number of Active Participant of Family Planning by Contraception Methods and Subdistrict in Batang Regency, 2020</i> .....	91
3.1.17	Banyaknya Akta yang Diterbitkan Dinas Kependudukan dan Pencatatan Sipil Kabupaten Batang Menurut Jenis dan Bulan, 2020 <i>Number of Deeds Issued by the Population and Civil Registration Service of Batang Regency by Type and Month, 2020</i> .....	93
3.1.18	Jumlah Penduduk Yang Terdaftar e-KTP Menurut Jenis Kelamin dan Kecamatan di Kabupaten Batang, 2020 <i>Number of Population Registered e-ID cards by Sex and Subdistrict in Batang Regency, 2020</i> .....	94
3.2.1	Penduduk Kabupaten Batang Berumur 15 Tahun Ke atas Menurut Jenis Kegiatan Selama Seminggu Yang Lalu dan Jenis Kelamin, 2020 <i>Batang Regency Population 15 Rears of Age and Over by Type of Activity During The Previous Week and Sex, 2020</i> .....	95
3.2.2	Penduduk Kabupaten Batang Berumur 15 Tahun Ke Atas Menurut Pendidikan Tertinggi yang Ditamatkan dan Jenis Kegiatan Selama Seminggu Yang Lalu Jenis Kelamin, 2020 <i>Batang Regency Population 15 Rears of Age and Over by Highest Enforced Education and Type of Activity During The Previous Week and Sex, 2020</i> .....	96

3.2.3	Penduduk Kabupaten Batang Berumur 15 Tahun Ke Atas Yang Bekerja Selama Seminggu Yang Lalu Menurut Status Pekerjaan Utama dan Jenis Kelamin, 2020 <i>Batang Regency Population 15 Years of Age and Over that Working During The Previous Week by Main Work Status and Sex, 2020</i> .....	97
3.2.4	Penduduk Kabupaten Batang Berumur 15 Tahun Ke atas Menurut Kegiatan Selama Seminggu Yang Lalu, 2011-2020 <i>Batang Regency Population 15 Years of Age and Over by Type of Activity During The Previous Week, 2011-2020</i> .....	98
3.2.5	Jumlah Perizinan yang Telah Diterbitkan Dinas Penanaman Modal, Pelayanan Terpadu Satu Pintu dan Tenaga Kerja Kabupaten Batang Menurut Jenisnya, 2020 <i>Number of Licenses Issued by Service of Investment, One Stop Service and Manpower of Batang Regency by Type, 2020</i> .....	101
3.2.6	Penanaman Modal Dalam Negeri Menurut Sektor dan Sub Sektor di Kabupaten Batang, 2020 <i>Domestic Capital Investment by Sector and Sub Sector in Batang Regency, 2020</i> .....	105
3.2.7	Penanaman Modal Luar Negeri Menurut Sektor dan Subsektor di Kabupaten Batang, 2020 <i>Foreign Capital Investment by Sector and Subsector in Batang Regency, 2020</i> .....	106
3.2.8	Penanaman Modal Dalam Negeri Menurut Kecamatan di Kabupaten Batang, 2020 <i>Domestic Capital Investment by Subdistrict in Batang Regency, 2020</i> .....	107
3.2.9	Penanaman Modal Asing Menurut Kecamatan di Kabupaten Batang, 2020 <i>Foreign Capital Investment by Subdistrict in Batang Regency, 2020</i> .....	108
3.2.10	Jumlah Pencari Kerja Terdaftar, Lowongan Kerja dan Penempatan Menurut Bulan dan Jenis Kelamin di Kabupaten Batang, 2020 <i>Number of Registered Job Seekers, Vacancy and Placement by Month and Sex in Batang Regency, 2020</i> .....	109

IV.	SOSIAL/SOCIAL	
4.1.1	Jumlah Sekolah, Guru, dan Murid Taman Kanak-Kanak (TK) di Bawah Dinas Pendidikan dan Kebudayaan Menurut Kecamatan di Kabupaten Batang, 2020/2021 <i>Number of Schools, Teachers, and Pupils in Kindergarten and Under Service of Education and Culture by Subdistrict in Batang Regency, 2020/2021</i> .....	122
4.1.2	Jumlah Sekolah, Guru, dan Murid Raudhatul Athfal (RA) di Bawah Kementerian Agama Menurut Kecamatan di Kabupaten Batang, 2020/2021 <i>Number of Schools, Teachers, and Pupils in Raudhatul Athfal (RA) Under Ministry of Religions by Subdistrict in Batang Regency, 2020/2021</i> .....	123
4.1.3	Jumlah Sekolah, Guru, dan Murid Sekolah Dasar (SD) di Bawah Dinas Pendidikan dan Kebudayaan Menurut Kecamatan di Kabupaten Batang, 2020/2021 <i>Number of Schools, Teachers, and Pupils in Primary Schools Under Service of Education and Culture by Subdistrict in Batang Regency, 2020/2021</i> .....	124
4.1.4	Jumlah Sekolah, Guru, dan Murid Madrasah Ibtidaiyah (MI) di Bawah Kementerian Agama Menurut Kecamatan di Kabupaten Batang, 2020/2021 <i>Number of Schools, Teachers, and Pupils in Madrasah Ibtidaiyah (MI) Under Ministry of Religions by Subdistrict in Batang Regency, 2020/2021</i> .....	125
4.1.5	Jumlah Sekolah, Guru, dan Sekolah Menengah Pertama (SMP) di Bawah Dinas Pendidikan dan Kebudayaan Menurut Kecamatan di Kabupaten Batang, 2020/2021 <i>Number of Schools, Teachers, and Pupils in Junior High Schools Under Service of Education and Culture by Subdistrict in Batang Regency, 2020/2021</i> .....	126
4.1.6	Jumlah Sekolah, Guru, dan Murid Madrasah Tsanawiyah (MTs) di Bawah Dinas Pendidikan dan Kebudayaan Menurut Kecamatan di Kabupaten Batang, 2020/2021 <i>Number of Schools, Teachers, and Pupils in Madrasah Tsanawiyah (MTs) Under Ministry of Religions by Subdistrict in Batang Regency, 2020/2021</i> .....	127

4.1.7	Jumlah Sekolah, Guru, dan Murid Sekolah Menengah Atas (SMA) di Bawah Dinas Pendidikan dan Kebudayaan Menurut Kecamatan di Kabupaten Batang, 2020/2021 <i>Number of Schools, Teachers, and Pupils in Senior High Schools Under Service of Education and Culture by Subdistrict in Batang Regency, 2020/2021.....</i>	128
4.1.8	Jumlah Sekolah, Guru, dan Murid Sekolah Menengah Kejuruan (SMK) di Bawah Dinas Pendidikan dan Kebudayaan Menurut Kecamatan di Kabupaten Batang, 2020/2021 <i>Number of Schools, Teachers, and Pupils in Vocational High Schools Under Service of Education and Culture by Subdistrict in Batang Regency, 2020/2021.....</i>	129
4.1.9	Jumlah Sekolah, Guru, dan Murid Madrasah Aliyah (MA) di Bawah Kementerian Agama Menurut Kecamatan di Kabupaten Batang, 2020/2021 <i>Number of Schools, Teachers, and Pupils in Madrasah Aliyah (MA) Under Ministry of Religions by Subdistrict in Batang Regency, 2020/2021.....</i>	130
4.1.10	Jumlah Desa/Kelurahan yang Memiliki Fasilitas Sekolah Menurut Kecamatan dan Tingkat Pendidikan di Kabupaten Batang, 2020 <i>Number of Villages/Kelurahan Having Educational Facilities by Subdistrict and Educational Level in Batang Regency, 2020</i>	131
4.1.11	Angka Partisipasi Murni (APM) dan Angka Partisipasi Kasar (APK) Menurut Jenjang Pendidikan di Kabupaten Batang, 2019-2020 <i>Net Participation Rates and Gross Partticipation Rates by Educational Level in Batang Regency, 2019-2020.....</i>	132
4.1.12	Persentase Penduduk Berumur 15 Tahun ke Atas yang Melek Huruf Menurut Kelompok Umur di Kabupaten Batang, 2019-2020 <i>Percentage of Literate People Aged 15 Years and Over by Age Group in Batang Regency, 2019-2020.....</i>	133
4.1.13	Banyaknya Publikasi yang Dimiliki Perpustakaan Daerah Kabupaten Batang, 2020 <i>Number of Publications Owned by Regional Library of Batang Regency, 2020.....</i>	134

4.1.14	Jumlah Pengunjung Perpustakaan Daerah Kabupaten Batang, 2020 <i>Number of Visitors Regional Library of Batang Regency, 2020..</i>	135
4.2.1	Jumlah Desa/Kelurahan Yang Memiliki Sarana Kesehatan Menurut Kecamatan di Kabupaten Batang, 2020 <i>Number of Villages Having Health Facilities by Subdistrict in Batang Regency, 2020.....</i>	136
4.2.2	Jumlah Tenaga Kesehatan Menurut Fasilitas Kesehatan di Kabupaten Batang, 2020 <i>Number of Medical Personnel by Health Facility in Batang Regency, 2020.....</i>	137
4.2.3	Jumlah RS Umum, RS Khusus, RSB/Rumah Bersalin, Puskesmas, Posyandu, dan Poskesdes Menurut Kecamatan di Kabupaten Batang, 2020 <i>Number of General Hospital, Special Hospital, Maternity Hospital and Public Health Center, Integrated Service Post, Village Maternity Cottage by Subdistrict in Batang Regency, 2020.....</i>	139
4.2.4	Banyaknya Tenaga Medis di Rumah Sakit Umum Daerah Batang Menurut Jenis Kelamin, 2020 <i>Number of Paramedic in General Hospital of Batang by Sex in Batang, 2020.....</i>	140
4.2.5	Kegiatan Pelayanan Rumah Sakit Umum Daerah Batang Menurut Bulan, 2020 <i>Service Activity in General Hospital of Batang by Month, 2020..</i>	142
4.2.6	Jumlah dan Persentase Pasien Rawat Jalan Menurut Jenis Penyakit di Rumah Sakit Umum Daerah Batang, 2020 <i>Number and Percentage of Outpatient by Type of Disease at General Hospital of Batang, 2020 .....</i>	144
4.2.7	Jumlah dan Persentase Pasien Rawat Inap Menurut Jenis Penyakit di Rumah Sakit Umum Daerah Batang, 2020 <i>Number and Percentage of Outpatient by Type of Disease at General Hospital of Batang, 2020 .....</i>	145
4.2.8	Banyaknya Tenaga Medis di Rumah Sakit Umum Daerah Limpung Menurut Jenis Kelamin, 2020 <i>Number of Paramedic in General Hospital of Limpung by Sex, 2020.....</i>	146



4.2.9	Kegiatan Pelayanan Rumah Sakit Umum Daerah Limbung Menurut Bulan, 2020 <i>Service Activity in General Hospital of Limbung by Month, 2020</i> .....	148
4.2.10	Jumlah dan Persentase Pasien Rawat Jalan Menurut Jenis Penyakit di Rumah Sakit Umum Daerah Limbung, 2020 <i>Number and Percentage of Outpatient by Type of Disease at General Hospital of Limbung, 2020</i> .....	150
4.2.11	Jumlah dan Persentase Pasien Rawat Inap Menurut Jenis Penyakit di Rumah Sakit Umum Daerah Limbung, 2020 <i>Number and Percentage of Inpatient by Type of Disease at General Hospital of Limbung, 2020</i> .....	151
4.2.12	Jumlah Kelahiran Menurut Jenis Kelamin dan Kecamatan di Kabupaten Batang, 2020 <i>Number of Birth by Sex and Subdistrict in Batang Regency, 2020</i> .....	152
4.2.13	Jumlah Kematian Ibu, Bayi dan Balita Menurut Kecamatan di Kabupaten Batang, 2020 <i>Number of Death of Mother, Infant and Toddler by Subdistrict in Batang Regency, 2020</i> .....	154
4.2.14	Jumlah Upaya Kesehatan Bersumberdaya Masyarakat (UKBM) Menurut Kecamatan di Kabupaten Batang, 2020 <i>Number of Community Based Health Efforts by Subdistrict in Batang Regency, 2020</i> .....	155
4.2.15	Banyaknya Puskesmas Menurut Kelas dan Kecamatan di Kabupaten Batang, 2020 <i>Number of community Health centers by Class and Subdistrict in Batang Regency, 2020</i> .....	156
4.2.16	Banyaknya Posyandu Menurut Strata dan Kecamatan di Kabupaten Batang, 2020 <i>Number of Integrated Service Post by Strata and Subdistrict in Batang Regency, 2020</i> .....	157
4.2.17	Banyaknya Desa Siaga Menurut Kecamatan di Kabupaten Batang, 2020 <i>Number of Standby Village by Subdistrict in Batang Regency, 2020</i> .....	158
4.2.18	Hasil Imunisasi Menurut Jenis Imunisasi dan Kecamatan di Kabupaten Batang, 2020 <i>Immunization Coverage by Type of Immunization and Subdistrict in Batang Regency, 2020</i> .....	159

4.2.19	Banyaknya Donor Darah Menurut Golongan Darah dan Bulan di Kabupaten Batang, 2020 <i>Number of Blood Supply by Blood Group and Month in Batang Regency, 2020</i> .....	161
4.2.20	Banyaknya Pengguna Darah Menurut Golongan Darah dan Bulan di Kabupaten Batang, 2020 <i>Number of Recipient by Blood Group and Month in Batang Regency, 2020</i> .....	162
4.2.21	Banyaknya Pembina dan Anggota Palang Merah Remaja Menurut Kecamatan di Kabupaten Batang, 2020 <i>Number of Trustees and Members of the Youth Red Cross by Subdistricts in Batang Regency, 2020</i> .....	163
4.2.22	Jumlah Fasilitas Kesehatan yang Bekerjasama dengan Badan Penyelenggara Jaminan Sosial Kesehatan Cabang Pekalongan di Kabupaten Batang, 2020 <i>Number of Health Facilities Cooperated with Agency for the Provision of Social Security Health Branch Pekalongan in Batang Regency, 2020</i> .....	164
4.2.23	Jumlah Peserta Jaminan Kesehatan Nasional Kartu Indonesia Sehat (JKN-KIS) pada Badan Penyelenggara Jaminan Sosial Kesehatan Cabang Pekalongan di Kabupaten Batang, 2020 <i>Number of Participants National Health Insurance Healthy Indonesia Cards in Agency for the Provision of Social Security Health Branch Pekalongan In Batang Regency, 2020</i> .....	165
4.2.24	Banyaknya Sarana Pengelolaan Sampah dan Limbah yang Dikelola Dinas Lingkungan Hidup Menurut Kecamatan di Kabupaten Batang, 2020 <i>Number of Garbage Facility and Waste that Managed Service of Living Environment by Subdistrict in Batang Regency, 2020</i> .....	166
4.2.25	Volume Sampah yang Masuk ke Tempat Pembuangan Akhir (TPA) Randukuning Kabupaten Batang, 2016-2020 <i>Waste Volume Into Final Disposal Randukuning Batang Regency, 2016-2020</i> .....	168
4.2.26	Perkembangan Volume Sampah Rata-rata per Hari dan yang Terangkut di Kabupaten Batang, 2010-2020 <i>Average Waste Volume Daily and Tranported Development in Batang Regency, 2010-2020</i> .....	169

4.3.1	Banyaknya Penduduk Menurut Agama yang Dianut dan Kecamatan di Kabupaten Batang, 2020 <i>Population by Religion Adopted and Subdistrict in Batang Regency, 2020</i> .....	170
4.3.2	Banyaknya Tempat Ibadah Menurut Kecamatan di Kabupaten Batang, 2020 <i>Number of Worship Facilities by Subdistrict in Batang Regency, 2020</i> .....	171
4.3.3	Jumlah Desa/Kelurahan yang Mengalami Bencana Alam Menurut Kecamatan di Kabupaten Batang, 2020 <i>Number of Villages that Had Natural Disaster by Subdistrict in Batang Regency, 2020</i> .....	172
4.3.4	Banyaknya Nikah Menurut Kecamatan di Kabupaten Batang, 2018-2020 <i>Number of Marriage by Subdistrict in Batang Regency, 2018-2020</i> .....	173
4.3.5	Banyaknya Nikah Menurut Bulan di Kabupaten Batang, 2018-2020 <i>Number of Marriage by Month in Batang Regency, 2018-2020</i> .....	174
4.3.6	Banyaknya Jemaah Haji Menurut Jenis Kelamin dan Kecamatan di Kabupaten Batang, 2020 <i>Number of Hajj Pilgrims by Sex and Subdistrict in Batang Regency, 2020</i> .....	175
4.3.7	Banyaknya Jemaah Haji Menurut Pekerjaan dan Kecamatan di Kabupaten Batang, 2020 <i>Number of Hajj Pilgrims by Works and Subdistrict in Batang Regency, 2020</i> .....	176
4.3.8	Banyaknya Jemaah Haji Menurut Pendidikan dan Kecamatan di Kabupaten Batang, 2020 <i>Number of Hajj Pilgrims by Education and Subdistrict in Batang Regency, 2020</i> .....	178
4.3.9	Banyaknya Pondok Pesantren, Kyai, Ustadz dan Santri Menurut Kecamatan di Kabupaten Batang, 2020 <i>Number of Islamic Courses, Leaders, Teachers and Pupils by Subdistrict in Batang Regency, 2020</i> .....	180

4.3.10	Banyaknya Bencana Kebakaran, Yang Terbakar dan Kehilangan Tempat Tinggal Menurut Kecamatan di Kabupaten Batang, 2020 <i>Number of Outbreaks of Fire, Place Object on Fire and Lost of House by Subdistrict in Batang Regency, 2020</i> .....	181
4.3.11	Banyaknya Korban, Taksiran Kerugian Akibat Kebakaran Menurut Kecamatan di Kabupaten Batang, 2020 <i>Number of Casualties, Loses Estimate of Fire by Subdistrict in Batang Regency, 2020</i> .....	182
4.3.12	Banyaknya Kejadian Bencana Menurut Kecamatan di Kabupaten Batang, 2020 <i>Number of Catastrophic Events by Subdistrict in Batang Regency, 2020</i> .....	183
4.3.13	Banyaknya Kejadian Bencana Menurut Bulan di Kabupaten Batang, 2020 <i>Number of Catastrophic Events by Month in Batang Regency, 2020</i> .....	184
4.4.1	Jumlah Perkara yang Ditangani Pengadilan Negeri Batang, 2020 <i>Number of Cases Handled by Government Court of Batang, 2020</i> .....	185
4.4.2	Banyaknya Perkara yang Ditangani Pengadilan Agama Kelas IB Batang, 2020 <i>Number of Cases Handled in Religion Court Class IB of Batang, 2020</i> .....	187
4.4.3	Banyaknya Perkara yang Diputus di Pengadilan Agama Kelas IB Batang Menurut Jenis Perkara, 2018-2020 <i>Number of Cases which Decided in Religion Court Class IB of Batang by Kind of Cases 2018-2020</i> .....	189
4.4.4	Banyaknya Kecelakaan Lalu Lintas, Korban dan Nilai Kerugian Menurut Kecamatan di Kabupaten Batang, 2020 <i>Number of Traffic Accident, Victim and It Losses by Subdistrict in Batang Regency, 2020</i> .....	191
4.4.5	Banyaknya Kecelakaan Lalu Lintas, Korban dan Nilai Kerugian Menurut Bulan di Kabupaten Batang, 2020 <i>Number of Traffic Accident, Victim and It Losses by Month in Batang Regency, 2020</i> .....	192

4.4.6	Banyaknya Produksi Surat Ijin Mengemudi (SIM) di Polres Batang Menurut Bulan, 2020 <i>Number of Production Driver's License (SIM) in Polres Batang by Month, 2020</i> .....	193
4.4.7	Poskamling di Wilayah Hukum Polres Batang Menurut Type dan Kecamatan, 2020 <i>Number of "Poskamling" in Police Resort of Batang by Type and Subdistrict, 2020</i> .....	195
4.4.8	Banyaknya Gangguan Keamanan Ketertiban Masyarakat (Kamtibmas) Menurut Bulan di Kabupaten Batang, 2020 <i>Number of Public Order Security Disorders by Month in Batang Regency, 2020</i> .....	196
4.4.9	Jumlah Perkara yang Ditangani Kejaksaan Negeri Batang, 2018-2020 <i>Number of Cases Handled by State Attorney of Batang, 2018-2020</i> .....	200
4.4.10	Kapasitas dan Penghuni Rumah Tahanan Negara Kelas IIB Batang Menurut Bulan dan Jenis Kelamin, 2020 <i>Capacity and Occupants of House State Prisoners Class IIB of Batang by Month and Sex, 2020</i> .....	202
4.4.11	Banyaknya Narapidana di Rumah Tahanan Negara Kelas IIB Batang Menurut Bulan dan Jenis Kelamin, 2020 <i>Number of Inmates in House State Prisoners Class IIB of Batang by Month and Sex, 2020</i> .....	203
4.4.12	Banyaknya Tahanan di Rumah Tahanan Negara Kelas IIB Batang Menurut Bulan dan Jenis Kelamin, 2020 <i>Number of Prisoners in House State Prisoners Class IIB of Batang by Month and Sex, 2020</i> .....	204
4.4.13	Jumlah Penyalahguna Narkoba yang Memperoleh Layanan Rehabilitasi dari Badan Narkotika Nasional (BNN) Kabupaten Batang Menurut Jenis Kelamin dan Wilayah, 2020 <i>Number of Drug Abuse Obtaining Rehabilitation Services from National Narcotics Agency of Batang Regency by Sex and Area, 2020</i> .....	205

4.10.15	Jumlah Penyalahguna Narkoba yang Memperoleh Layanan Rehabilitasi dari Badan Narkotika Nasional (BNN) Kabupaten Batang Menurut Jenis Kelamin dan Jenis Narkoba, 2020 <i>Number of Drug Abuse Obtaining Rehabilitation Services from National Narcotics Agency of Batang Regency by Sex and Kind of Drugs, 2020</i> .....	206
4.5.1	Garis Kemiskinan dan Jumlah Penduduk Miskin di Kabupaten Batang, 2008-2020 <i>Poverty Line and Number of Poor People in Batang Regency, 2008-2020</i> .....	207
4.5.2	Indeks Kedalaman Kemiskinan dan Indeks Keparahan Kemiskinan di Kabupaten Batang, 2008-2020 <i>Poverty Gap Index and Poverty Severity Indeks in Batang Regency, 2008-2020</i> .....	208
4.5.3	Indeks Pembangunan Manusia Kabupaten Batang, 2010-2020 <i>Human Development Index in Batang Regency, 2010-2020</i> .....	209
4.5.4	Penyaluran Bantuan Pangan Non Tunai, Peserta Program Keluarga Harapan dan Penerima Kartu Perlindungan Sosial Menurut Kecamatan di Kabupaten Batang, 2020 <i>Distribution of Non-Cash Food Aid, Participants of Hope Family Program and Receiver Social Protection Card by Subdistrict in Batang Regency, 2020</i> .....	210
V.	<b>PERTANIAN/AGRICULTURE</b>	
5.1.1	Luas Tanam, Luas Puso dan Luas Panen Padi dan Jagung Menurut Kecamatan di Kabupaten Batang (Hektar), 2020 <i>Planting Area, Puso Area and Harvested Area of Paddy and Corn by Subdistrict in Batang Regency (Hectare), 2020</i> .....	221
5.1.2	Luas Tanam, Luas Puso dan Luas Panen Kacang Tanah dan Ubi Kayu Menurut Kecamatan di Kabupaten Batang (Hektar), 2020 <i>Planting Area, Puso Area and Harvested Area of Peanuts and Cassava by Subdistrict in Batang Regency (Hectare), 2020</i> .....	222

5.1.3	Luas Tanam, Luas Puso dan Luas Panen Kacang Hijau dan Kedelai Menurut Kecamatan di Kabupaten Batang (Hektar), 2020 <i>Planting Area, Puso Area and Harvested Area of Green Beans and Soybeans by Subdistrict in Batang Regency (Hectare), 2020</i> .....	223
5.1.4	Luas Tanam, Luas Puso dan Luas Panen Ubi Jalar Menurut Kecamatan di Kabupaten Batang (Hektar), 2020 <i>Planting Area, Puso Area and Harvested Area of Sweet Potato (Hectare) by Subdistrict in Batang Regency, 2020</i> .....	224
5.2.1	Luas Panen Tanaman Sayuran dan Buah-buahan Semusim Menurut Jenis Tanaman di Kabupaten Batang, 2020 <i>Harvested Area of Horticultural Plants Vegetables and Seasonal Fruits by Kind of Plants in Batang Regency, 2020</i> .....	225
5.2.2	Produksi Tanaman Sayuran dan Buah-Buahan Semusim Menurut Jenis Tanaman di Kabupaten Batang, 2020 <i>Production of Horticultural Plants Vegetables and Seasonal Fruits by Kind of Plants in Batang Regency, 2020</i> .....	226
5.2.3	Luas Panen Tanaman Biofarmaka Menurut Jenis Tanaman di Kabupaten Batang, 2020 <i>Harvested Area of Medicinal Plants by Kind of Plants in Batang Regency, 2020</i> .....	227
5.2.4	Produksi Tanaman Biofarmaka Menurut Jenis Tanaman di Kabupaten Batang, 2020 <i>Production of Medicinal Plants by Kind of Plants in Batang Regency, 2020</i> .....	228
5.2.5	Luas Panen Tanaman Hias Menurut Jenis Tanaman di Kabupaten Batang, 2020 <i>Harvested Area of Ornamental Plants in Batang Regency, 2020</i> .....	229
5.2.6	Produksi Tanaman Hias Menurut Jenis Tanaman di Kabupaten Batang, 2020 <i>Production of Ornamental Plants by Kind of Plants in Batang Regency, 2020</i> .....	230
5.2.7	Produksi Buah–Buahan dan Sayuran Tahunan Menurut Jenis Tanaman di Kabupaten Batang, 2020 <i>Production of Annual Fruits and Vegetables by Kind of Plants in Batang Regency, 2020</i> .....	231



5.3.1	Luas dan Produksi Tanaman Perkebunan Rakyat Menurut Kecamatan dan Jenis Tanaman di Kabupaten Batang, 2020 <i>Area and Production of Small Estate Plants by Subdistrict and Kind of Crops in Batang Regency, 2020</i> .....	232
5.4.1	Produksi Hasil Hutan Menurut Jenis Produk dalam Lingkup Kerja Perum Perhutani KPH Kendal, 2018-2020 <i>Production of Forestry Product by Product Kind by Forestry Corporation of Kendal, 2018-2020</i> .....	234
5.4.2	Produksi Hasil Hutan Menurut Jenis Produk dalam Lingkup Kerja Perum Perhutani KPH Pekalongan Timur, 2018-2020 <i>Production of Forestry Product by Product Kind by Forestry Corporation of Pekalongan Timur, 2018-2020</i> .....	235
5.5.1	Populasi Ternak Besar/Kecil Menurut Kecamatan di Kabupaten Batang, 2020 <i>Population of Livestock Big/Small by Subdistrict in Batang Regency, 2020</i> .....	236
5.5.2	Populasi Unggas Menurut Kecamatan di Kabupaten Batang, 2020 <i>Population of Poultry by Subdistrict in Batang Regency, 2020</i> ..	237
5.5.3	Banyaknya Pematangan Ternak di Rumah Potong Hewan Menurut Bulan di Kabupaten Batang, Tahun 2020 <i>Number of Cattle Slaughtered at Slaughtered House by Month in Batang Regency, 2020</i> .....	238
5.5.4	Banyaknya Pematangan Ternak di Luar Rumah Potong Hewan Menurut Bulan di Kabupaten Batang, 2020 <i>Number of Cattle Slaughtered at Non Slaughtered House by Month in Batang Regency, 2020</i> .....	239
5.5.5	Perkiraan Pematangan Ternak Yang Tidak Tercatat Menurut Bulan di Kabupaten Batang, Tahun 2020 <i>Estimate Number of Cattle Slaughtered Non Registered by Month in Batang Regency, 2020</i> .....	240
5.5.6	Produksi Telur dan Susu Menurut Bulan di Kabupaten Batang, 2020 <i>Production of Egg and Milk by Month in Batang Regency, 2020</i> .....	241
5.5.7	Jumlah Inseminasi Buatan (IB), Akseptor dan Kelahiran Ternak Menurut Bulan di Kabupaten Batang, 2020 <i>Number of Artificial Insemination, Acceptor and Birth of Cattle by Month in Batang Regency, 2020</i> .....	242

5.6.1	Banyaknya Rumah Tangga Perikanan Laut Menurut Jenis Perahu yang Dimiliki di Kabupaten Batang, 2006-2020 <i>Number of Household of Marine Fishery by Boat Properties in Batang Regency, 2006-2020</i> .....	244
5.6.2	Banyaknya Perahu/Kapal Penangkap Ikan menurut Jenisnya di Kabupaten Batang, 2006-2020 <i>Number of Boat/Trawl by Kind of Boat in Batang Regency, 2006-2020</i> .....	245
5.6.3	Produksi dan Nilai Produksi Perikanan Laut di Kabupaten Batang, 2019-2020 <i>Production and Production Value of Land Fishery in Batang Regency, 2019-2020</i> .....	246
5.6.4	Produksi dan Nilai Produksi Perikanan Darat di Kabupaten Batang, 2019-2020 <i>Production and Production Value of Land Fishery in Batang Regency, 2019-2020</i> .....	248
5.6.5	Produksi Ikan Menurut Jenis Perikanan dan Kecamatan di Kabupaten Batang, 2020 <i>Production of Fish by The Fishery and Subdistrict in Batang Regency, 2020</i> .....	249
5.6.6	Nilai Produksi Ikan Menurut Jenis Perikanan dan Kecamatan di Kabupaten Batang, 2020 <i>Value of Production Fish by The Fishery and Subdistrict in Batang Regency, 2020</i> .....	251
VI.	INDUSTRI, LISTRIK DAN AIR <i>INDUSTRY, ELECTRICITY AND WATER</i>	
6.1	Daya Terpasang, Jumlah Pemakaian dan Nilai Penjualan Tenaga Listrik yang Disalurkan PLN Unit Layanan Pelanggan (ULP) Batang Menurut Golongan Tarif, 2020 <i>Number of Consumption and Sales Value of Electricity Sales Distributed PLN Customer Service Unit of Batang by Rate Class, 2020</i> .....	259
6.2	Banyaknya Pelanggan PLN Unit Layanan Pelanggan (ULP) Batang Menurut Golongan Tarif di Kabupaten Batang, 2018-2020 <i>Number of Customer PLN Customer Service Unit of Batang by Rate Class in Batang Regency, 2018-2020</i> .....	261

6.3	Banyaknya Pelanggan Perusahaan Umum Daerah Air Minum Sendang Kamulyan Batang Menurut Kecamatan, 2020 <i>Number of Customers in Sendang Kamulyan Regional Public Drinking Water Company Batang by Subdistrict, 2020.....</i>	263
6.4	Banyaknya Volume Air Minum yang Disalurkan Perusahaan Umum Daerah Air Minum Sendang Kamulyan Batang Menurut Kecamatan (M <sup>3</sup> ), 2020 <i>Number of Drinking Water Volume Distributed from Sendang Kamulyan Regional Public Drinking Water Company Batang by Subdistrict (M<sup>3</sup>),.....</i>	265
6.5	Jumlah Nilai Air Minum yang Terjual pada Pelanggan Perusahaan Umum Daerah Air Minum Sendang Kamulyan Batang Menurut Kecamatan (Rupiah), 2020 <i>Total Value of Drinking Water Sold in Sendang Kamulyan Regional Public Drinking Water Company Batang by Subdistrict (Rupiah), 2020.....</i>	267
6.6	Jumlah Industri yang Masih Aktif, Tenaga Kerja dan Produksi Menurut Jenis Industri di Kabupaten Batang, 2020 <i>Number of Industries that are Still Active, Labor and Production by Type of Industry in Batang Regency, 2020.....</i>	269
6.7	Banyaknya Stasiun Pengisian Bahan Bakar Umum (SPBU) dan Stasiun Pengisian Bahan Bakar Elpiji (SPBE) Menurut Kecamatan di Kabupaten Batang, 2020 <i>Number of General Material Burn Admission Filling and Liquid Propane Material Burn Admissin Filling by Subdistrict in Batang Regency, 2020.....</i>	273
6.8	Realisasi Penyaluran Bahan Bakar Minyak (BBM) dan Gas Bersubsidi di SPBU dan SPBE Wilayah Kabupaten Batang, 2020 <i>Realization of Distribution Material Burn Oil and Gas Subsidized in SPBU and SPBE Area Batang Regency, 2020.....</i>	274
VII.	<b>PERDAGANGAN/TRADE</b>	
7.1	Jumlah Surat Ijin Usaha Perdagangan (SIUP) Terbitan Baru Menurut Jenis Perdagangan dan Kecamatan di Kabupaten Batang, 2020 <i>Number of New Trading License of Business License by Type of Trade and Subdistrict in Batang Regency, 2020.....</i>	282

7.2	Jumlah Surat Ijin Usaha Perdagangan (SIUP) Terbitan Baru Menurut Jenis Perdagangan dan Bulan di Kabupaten Batang, 2020 <i>Number of New Trading License of Business License by Type of Trade and Month in Batang Regency, 2020</i> .....	283
7.3	Jumlah Koperasi Unit Desa (KUD) dan Anggota Menurut Jenis Kelamin dan Kecamatan di Kabupaten Batang, 2020 <i>Total Village Unit Cooperation and Members by Sex of Member and Subdistrict in Batang Regency, 2020</i> .....	284
7.4	Jumlah Koperasi Pertanian (Koptan) dan Anggota Menurut Jenis Kelamin dan Kecamatan di Kabupaten Batang, 2020 <i>Total Agricultural Cooperation and Members by Sex of Member and Subdistrict in Batang Regency, 2020</i> .....	285
7.5	Jumlah Koperasi Serba Usaha (KSU) dan Anggota Menurut Jenis Kelamin dan Kecamatan di Kabupaten Batang, 2020 <i>Total All-round Effort Cooperation and Members by Sex of Member and Subdistrict in Batang Regency, 2020</i> .....	286
7.6	Jumlah Koperasi Simpan Pinjam (KSP) dan Anggota Menurut Jenis Kelamin dan Kecamatan di Kabupaten Batang, 2020 <i>Total Savings and Loans Cooperation and Members by Sex of Member and Subdistrict in Batang Regency, 2020</i> .....	287
7.7	Jumlah Koperasi Pegawai Republik Indonesia (KPRI) dan Anggota Menurut Jenis Kelamin dan Kecamatan di Kabupaten Batang, 2020 <i>Total Employee of Republic Indonesia Cooperation and Members by Sex of Member and Subdistrict in Batang Regency, 2020</i> .....	288
7.8	Pemasukan dan Pengeluaran Beras Gudang Bulog Kandeman Batang, 2018-2020 <i>Income and Outcome of Rice in Bulog Warehouse Kandeman Batang, 2018-2020</i> .....	289
VIII.	<b>HOTEL DAN PARIWISATA/HOTEL AND TOURISM</b>	
8.1.1	Jumlah Hotel/Akomodasi Lainnya Menurut Kecamatan dan Klasifikasi di Kabupaten Batang, 2020 <i>Number of Hotel/Other Accomodations by Subdistrict and Classification in Batang Regency, 2020</i> .....	297

8.1.2	Nama dan Alamat Hotel/Akomodasi Lainnya dan Jumlah Kamar di Kabupaten Batang, 2020 <i>Name and Address Hotel/Other Accommodation and Number of Rooms at Batang Regency, 2020</i> .....	298
8.2.1	Jumlah Pengunjung Obyek Wisata Menurut Tempat dan Bulan di Kabupaten Batang, 2020 <i>Number of Visitors of Tourism Object by Place and Month in Batang Regency, 2020</i> .....	299
8.2.2	Jumlah Pendapatan Asli Daerah dari Pengunjung Obyek Wisata Menurut Bulan di Kabupaten Batang, 2020 <i>Number of Locally-Generated Revenue from Tourists of Tourism by Month In Batang Regency, 2020</i> .....	301
IX.	TRANSPORTASI DAN KOMUNIKASI <i>TRANSPORTATION AND COMMUNICATION</i>	
9.1.1	Jumlah Ruas dan Panjang Jalan Kabupaten Menurut Kecamatan di Kabupaten Batang, 2020 <i>Number of Sections and Length of Regency Roads by Subdistrict in Batang Regency, 2020</i> .....	311
9.1.2	Panjang Jalan Kabupaten Menurut Jenis Permukaan dan Kecamatan di Kabupaten Batang, 2020 <i>Length of Regency Roads by Surface Type and Subdistrict in Batang Regency, 2020</i> .....	312
9.1.3	Panjang Jalan Kabupaten Menurut Kondisi Jalan dan Kecamatan di Kabupaten Batang, 2020 <i>Length of Regency Roads by Road Condition and Subdistrict in Batang Regency, 2020</i> .....	313
9.1.4	Panjang Jalan Kabupaten Menurut Kelas Jalan di Kabupaten Batang, 2006-2020 <i>Length of Regency Roads by Road Class in Batang Regency, 2020</i> .....	314
9.1.5	Panjang Jalan Provinsi Menurut Ruas dan Keadaan Jalan di Kabupaten Batang (Km), 2019-2020 <i>Length of Province Roads by Section and Road Condition in Batang Regency (Km), 2019-2020</i> .....	316
9.1.6	Daftar Nama Ruas dan Panjang Jalan Nasional Menurut Kondisi Jalan di Kabupaten Batang, Akhir 2020 <i>List of Section Names and Lengths of National Roads by Road Conditions in Batang Regency, End of 2020</i> .....	318

9.1.7	Daftar Ruas Jembatan yang Dikelola oleh Satuan Kerja Pelaksanaan Jalan Wilayah I Jawa Tengah di Kabupaten Batang, 2020 <i>List of Managed Bridges by Work Unit for Regional Road Implementation I Jawa Tengah in Batang Regency, 2020.....</i>	319
9.1.8	Jumlah Pembayar Pajak Kendaraan Bermotor Menurut Bulan dan Jenis Kendaraan Bermotor di Kabupaten Batang, 2020 <i>Number of Vehicle Tax Payer by Month and Kind of Vehicle in Batang Regency, 2020.....</i>	320
9.1.9	Jumlah Kendaraan Bermotor Menurut Warna Tanda Nomor Kendaraan Bermotor (TNKB) dan Bulan, 2020 <i>Number of Motor Vehicles by Color of Motor Vehicle Number Signs and Month, 2020.....</i>	321
9.1.10	Realisasi Biaya Surat Tanda Nomor Kendaraan (STNK) Kendaraan Bermotor di Unit Pelayanan Pendapatan Daerah (UPPD) Batang, 2020 <i>Realization of Vehicle Registration Certificate Cost at Regional Revenue Service Unit of Batang, 2020.....</i>	322
9.1.11	Kunjungan Kapal dan Arus Barang di Dermaga Pelabuhan Batang Menurut Bulan, 2020 <i>Ship Visits and Flow of Goods at Batang Port Dock by Month, 2020.....</i>	324
9.1.12	Kunjungan Kapal dan Arus Barang di Dermaga Terminal Untuk Kepentingan Sendiri/Terminal Khusus Batang Menurut Bulan, 2020 <i>Ship Visits and Flow of Goods at Terminal Dock For Own Interests/Special Batang Terminals by Month, 2020.....</i>	325
9.1.13	Banyaknya Kendaraan yang Uji di Dinas Perhubungan Kabupaten Batang Menurut Jenis dan Bulan, 2020 <i>Number of Vehicles Tested at Service of Transportation Batang Regency by Type and Month, 2020.....</i>	326
9.2.1	Banyaknya Surat yang Keluar di Dalam Negeri Menurut Jenisnya dan Bulan dari Pos Indonesia Cabang Batang, 2020 <i>Number of Letter Delivered in Domestic by Kind of Letter and Month From Indonesian Post Branch of Batang, 2020.....</i>	327

9.2.2	Banyaknya Surat yang Keluar di Luar Negeri Menurut Jenisnya dan Bulan dari Pos Indonesia Cabang Batang, 2020 <i>Number of Letter Delivered in Overseas by Kind of Letter and Month From Indonesian Post Branch of Batang, 2020 .....</i>	328
9.2.3	Banyaknya Surat yang Masuk Menurut Jenis dan Bulan dari Pos Indonesia Cabang Batang, 2020 <i>Number of Letter Delivered by Kind of Letter and Month From Indonesian Post Branch of Batang, 2020.....</i>	329
9.2.4	Banyaknya Wesel dan Nilai Uang yang Keluar dan Masuk dari Pos Indonesia Cabang Batang, 2020 <i>Number of Money Order and Value of Money Delivered and Sent From Indonesian Post Branch of Batang, 2020.....</i>	330
9.2.5	Jumlah Menara Telekomunikasi Menurut Kecamatan dan Ketinggian di Kabupaten Batang, 2020 <i>Number of Telecommunication Towers by Subdistrict and Elevation in Batang Regency, 2020.....</i>	331
9.2.6	Rekapitulasi Permohonan Informasi Publik di Pejabat Pengelola Informasi Dan Dokumentasi (PPID) Utama Kabupaten Batang, 2016-2020 <i>Recapitulation of Application for Public Information at Main Information and Documentation Officers of Batang Regency, 2016-2020.....</i>	332
9.2.7	Jumlah Infrastruktur Jaringan Internet yang Dikelola oleh Dinas Komunikasi dan Informatika Kabupaten Batang, 2020 <i>Number of Internet Network Infrastructure Managed by Services of Communication and Informatics of Batang Regency, 2020.....</i>	333
X.	<b>KEUANGAN DAERAH DAN HARGA</b> <b>LOCAL FINANCE AND PRICE</b>	
10.1.1	Target dan Realisasi Anggaran Pendapatan Pemerintah Kabupaten Batang, 2020 <i>Target and Realization of Batang Regency Government Income Budget, 2020.....</i>	341
10.1.2	Target dan Realisasi Anggaran Pendapatan Asli Daerah Kabupaten Batang, 2020 <i>Target and Realization of the Original Regional Revenue Budget of Batang Regency, 2020.....</i>	342



10.1.3	Target dan Realisasi Anggaran Belanja Pemerintah Kabupaten Batang, 2020 Target and Realization of Batang Regency Government Expenditure Budget, 2020 .....	345
10.1.4	Target dan Realisasi Anggaran Pembiayaan Pemerintah Kabupaten Batang, 2020 <i>Target and Realization of Batang Regency Government Financing Budget, 2020.....</i>	346
10.1.5	Target dan Realisasi Pajak Bumi dan Bangunan Pedesaan dan Perkotaan Menurut Kecamatan di Kabupaten Batang, 2020 <i>Target and Realization of Land and Buildings Tax Rural and Urban by Subdistrict in Batang Regency, 2020 .....</i>	347
10.1.6	Realisasi Bantuan Keuangan Desa Menurut Kecamatan di Kabupaten Batang, 2020 <i>Realization of Village Financial Assistance by Subdistrict in Batang Regency, 2020 .....</i>	348
10.1.7	Anggaran dan Realisasi Pelaksanaan Anggaran Pendapatan dan Belanja Desa di Kabupaten Batang, 2020 <i>Budget and Realization of Village Budget Revenue and Implementation in Batang Regency, 2020.....</i>	349
10.1.8	Jumlah Wajib Pajak yang Dikelola dan Terdaftar di KPP Pratama Batang Menurut Jenis dan Bulan di Kabupaten Batang, sampai dengan Tahun 2020 <i>Number of Taxpayers Managed and Registered at KPP Pratama Batang by Kind and Month, until Year 2020 .....</i>	350
10.1.9	Realisasi Pajak yang Dikelola oleh KPP Pratama Batang Menurut Jenis dan Bulan di Kabupaten Batang, 2020 <i>Realization of Taxes Managed by KPP Pratama Batang by Kind and Month at batang Regency, 2020.....</i>	351
10.2.1	Indeks Harga Konsumen dan Inflasi Provinsi Jawa Tengah dan Nasional Menurut Bulan, 2020 <i>Consumer Price Index and Inflation in Jawa Tengah Province and National by Month, 2020.....</i>	352

XI.	PENGELUARAN PENDUDUK DAN KONSUMSI MAKANAN/ <i>POPULATION EXPENDITURE AND FOOD CONSUMPTION</i>	
11.1	Rata-rata Pengeluaran per Kapita Sebulan Menurut Kelompok Komoditas di Kabupaten Batang (Rupiah), 2019-2020 <i>Monthly Average Expenditure per Capita by Commodity Group in Batang Regency (Rupiah), 2019-2020.....</i>	357
11.2	Persentase Pengeluaran per Kapita Sebulan Menurut Kelompok Komoditas di Kabupaten Batang, 2019-2020 <i>Percentage of Monthly Expenditure per Capita by Commodity Group in Batang Regency, 2019-2020.....</i>	358
11.3	Perkembangan Persentase Pengeluaran per Kapita Menurut Kelompok Pengeluaran di Kabupaten Batang, 2009-2020 <i>Percentage Expenditure Development of per Capita by Expenditure Group in Batang Regency, 2009-2020.....</i>	359
11.4	Rata-rata Pengeluaran per Kapita Sebulan Menurut Distribusi Pengeluaran Kriteria Bank Dunia di Kabupaten Batang (Rupiah), 2019-2020 <i>Monthly Average Expenditure Per Capita by Expenditure Group in Batang Regency (Rupiah), 2019-2020.....</i>	360
XII.	PENDAPATAN REGIONAL/REGIONAL INCOME	
12.1	PDRB Kabupaten Batang Atas Dasar Harga Berlaku Menurut Lapangan Usaha (Miliar Rupiah), 2018-2020 <i>GRDP of Batang Regency at Current Market Prices by Industry (Billion Rupiah), 2018-2020.....</i>	372
12.2	PDRB Kabupaten Batang Atas Dasar Harga Konstan 2010 Menurut Lapangan Usaha (Miliar Rupiah), 2018-2020 <i>GRDP of Batang Regency at 2010 Constant Market Prices by Industry (Billion Rupiah), 2018-2020.....</i>	373
12.3	Distribusi PDRB Kabupaten Batang Atas Dasar Harga Berlaku Menurut Lapangan Usaha (Persen), 2018-2020 <i>Distribution of GRDP of Batang Regency at Current Market Prices by Industry(Percent), 2018-2020.....</i>	374

12.4	Laju Pertumbuhan PDRB Kabupaten Batang Atas Dasar Harga Konstan 2010 Menurut Lapangan Usaha (Persen), 2018-2020 <i>Economic Growth of GRDP of Batang Regency at 2010 Constant Market Prices by Industry (Percent), 2018-2020.....</i>	375
12.5	PDRB Kabupaten Batang Atas Dasar Harga Berlaku Menurut Pengeluaran (Miliar Rupiah), 2016-2019 <i>GRDP of Batang Regency at Current Market Prices by Expenditure (Billion Rupiah), 2016-2019.....</i>	376
12.6	PDRB Kabupaten Batang Atas Dasar Harga Konstan 2010 Menurut Pengeluaran (Miliar Rupiah), 2016-2019 <i>GRDP of Batang Regency at 2010 Constant Market Prices by Expenditure (Billion Rupiah), 2016-2019.....</i>	377
XIII.	PERBANDINGAN ANTAR KABUPATEN/KOTA <i>REGENCY/MUNICIPAL COMPARISON</i>	
13.1	Luas Wilayah dan Kepadatan Penduduk Menurut Kabupaten/Kota di Provinsi Jawa Tengah, 2020 <i>Total Area and Population Density by Regency/Manunicipality in Jawa Tengah Province, 2020.....</i>	387
13.2	Jumlah Penduduk Menurut Kabupaten/Kota di Provinsi Jawa Tengah (ribu), 2016-2020 <i>Population by Regency/Municipality in Jawa Tengah Province (thousand), 2016-2020.....</i>	388
13.3	Produk Domestik Regional Bruto Atas Dasar Harga Berlaku Menurut Kabupaten/Kota di Provinsi Jawa Tengah (miliar rupiah), 2017-2020 <i>Gross Regional Domestic Product at Current Market Prices by Regency/Municipality in Jawa Tengah Province (billion rupiahs), 2017-2020.....</i>	389
13.4	Produk Domestik Regional Bruto Atas Dasar Harga Konstan 2010 Menurut Kabupaten/Kota di Provinsi Jawa Tengah (miliar rupiah), 2017-2020 <i>Gross Regional Domestic Product at 2010 Constant Market Prices by Regency/Municipality in Jawa Tengah Province (billion rupiahs), 2017-2020.....</i>	390

13.5	Laju Pertumbuhan Produk Domestik Regional Bruto Menurut Kabupaten/Kota di Provinsi Jawa Tengah (persen), 2017-2020 <i>Growth Rate of Gross Regional Domestic Product by Regency/Municipality in Jawa Tengah Province (percent), 2017-2020</i> .....	391
13.6	Jumlah Penduduk Miskin Menurut Kabupaten/Kota di Provinsi Jawa Tengah (ribu), 2016-2020 <i>Number of Poor People by Regency/Municipality in Jawa Tengah Province (thousand), 2016-2020</i> .....	392
13.7	Persentase Penduduk Miskin Menurut Kabupaten/Kota di Provinsi Jawa Tengah, 2016-2020 <i>Percentage of Poor People by Regency/Municipality in Jawa Tengah Province, 2016-2020</i> .....	393
13.8	Indeks Pembangunan Manusia Menurut Kabupaten/Kota di Provinsi Jawa Tengah, 2016-2020 <i>Human Development Index by Regency/Municipality in Jawa Tengah Province, 2016-2020</i> .....	394
13.9	Jumlah Penduduk Berumur 15 Tahun Keatas Menurut Kabupaten/Kota dan Jenis Kegiatan Selama Seminggu yang Lalu di Provinsi Jawa Tengah, 2020 <i>Population Aged 15 Years and Over by Regency/Municipality and Type of Activity During The Previous Week in Jawa Tengah Province, 2020</i> .....	395
13.10	Tingkat Pengangguran Terbuka (TPT) dan Tingkat Partisipasi Angkatan Kerja (TPAK) Menurut Kabupaten/Kota di Provinsi Jawa Tengah, 2018-2020 <i>Unemployment Rate (UR) and Labour Force Participation Rate (LFPR) by Regency/Municipality in Jawa Tengah Province, 2018-2020</i> .....	396
13.11	Rata-rata Pengeluaran per Kapita Sebulan menurut Kabupaten/Kota dan Distribusi Pengeluaran Kriteria Bank Dunia di Jawa Tengah, 2020 <i>Monthly Average Expenditure Per Capita by Expenditure Group in Jawa Tengah Province (Rupiahs), 2020</i> .....	397

## DAFTAR GAMBAR/LIST OF FIGURES

		halaman page
1.1	Rata-rata Curah Hujan Menurut Bulan di Kabupaten Batang, 2020 <i>Average of Rainfalls by Month in Batang Regency, 2020.....</i>	7
1.2	Rata-rata Hari Hujan Menurut Bulan di Kabupaten Batang, 2020 <i>Average of Raindays by Month in Batang Regency, 2020.....</i>	8
2.1	Banyaknya Anggota DPRD Kabupaten Batang Menurut Fraksi, 2020 <i>Number of Members Regional Parliament of Batang Regency by Fraction, 2020 .....</i>	31
2.2	Persentase Pegawai Negeri Sipil Daerah Kabupaten Batang Menurut Menurut Pendidikan, 2020 <i>Percentage of Civil Servants Regional Government of Batang Regency by Education, 2020 .....</i>	32
3.1	Persentase Penduduk Berumur 10 Tahun ke Atas Menurut Status Perkawinan di Kabupaten Batang, 2020 <i>Percentage of Population Aged 10 Years and Over by Marital Status in Batang Regency, 2020.....</i>	73
3.2	Piramida Penduduk Kabupaten Batang, 2020 <i>The Population Pyramid of Batang Regency, 2020 .....</i>	74
4.1	Persentase Penduduk Miskin di Kabupaten Batang, 2009-2020 <i>Percentage of Poor People in Batang Regency, 2009-2020.....</i>	120
4.2	Volume Sampah yang Masuk ke Tempat Pembuangan Akhir (TPA) Randukuning Kabupaten Batang (Meter <sup>3</sup> ), 2015-2020 <i>Waste Volume Into Final Disposal Randukuning Batang Regency (Meter<sup>3</sup>), 2015-2020.....</i>	121
5.1	Luas Panen Padi dan Palawija di Kabupaten Batang (Hektar), 2020 <i>Harvested Area Paddy and Palawija in Batang Regency (Hektar), 2020.....</i>	219
5.2	Populasi Ternak Besar/Kecil di Kabupaten Batang, 2020 <i>Population of Livestock Big/Small in Batang Regency, 2020.....</i>	220

6.1	Banyaknya Pelanggan Perusahaan Umum Daerah Air Minum Sendang Kamulyan Batang, 2014-2020 <i>Number of Costumer Sendang Kamulyan Regional Public Drinking Water Company Batang, 2014-2020.....</i>	257
6.2	Persentase Pelanggan PLN ULP Batang Menurut Golongan Tarif di Kabupaten Batang, 2020 <i>Percentage of Customer PLN Rayon Batang by Rate Class in Batang Regency, 2020.....</i>	258
7.1	Jumlah Koperasi Menurut Jenis di Kabupaten Batang, 2020 <i>Total Cooperation by Type in Batang Regency, 2020 .....</i>	280
7.2	Jumlah Surat Ijin Usaha Perdagangan (SIUP) Terbitan Baru di Kabupaten Batang, 2016-2020 <i>Number of New Trading License of Business License in Batang Regency, 2016-2020.....</i>	281
8.1	Persentase Hotel/Akomodasi Lainnya Menurut Klasifikasi di Kabupaten Batang, 2020 <i>Percentage of Hotel/Other Accomodations by Classification in Batang Regency, 2020.....</i>	295
8.2	Jumlah Pengunjung Obyek Wisata Menurut Tempat di Kabupaten Batang, 2019-2020 <i>Number of Visitors of Tourism Object by Place in Batang Regency, 2019-2020.....</i>	296
9.1	Jumlah Pembayar Pajak Kendaraan Bermotor Menurut Jenis Kendaraan Bermotor di Kabupaten Batang, 2020 <i>Number of Vehicle Tax Payer by Kind of Vehicle in Batang Regency, 2020.....</i>	309
9.2	Persentase Jalan Kabupaten Menurut Kondisi Jalan di Kabupaten Batang, 2020 <i>Percentage of Regency Roads by Road Condition in Batang Regency, 2020.....</i>	310
10.1	Target dan Realisasi Pajak Bumi dan Bangunan Pedesaan dan Perkotaan di Kabupaten Batang (Milyar Rupiah), 2019-2020 <i>Target and Realization of Land and Buildings Tax Rural and Urban by Subdistrict in Batang Regency (Bilyon Rupiah), 2019-2020 .....</i>	339
10.2	Perkembangan Inflasi Tahun Kalender di Provinsi Jawa Tengah, 2014-2020 <i>Yearly Inflation Calendar of Jawa Tengah Province, 2014-2020</i>	340

11.1	Perkembangan Persentase Pengeluaran per Kapita Menurut Kelompok Pengeluaran di Kabupaten Batang, 2014-2020 <i>Percentage Expenditure Development of per Capita by Expenditure Group in Batang Regency, 2014-2020</i> .....	356
12.1	Pertumbuhan Ekonomi Atas Dasar Harga Konstan Menurut Lapangan Usaha di Kabupaten Batang (Persen), 2015-2020 <i>Economic Growth at Constant Prices by Industry in Batang Regency (Percent), 2015-2020</i> .....	370
12.2	PDRB Atas Dasar Harga Berlaku Menurut Lapangan Usaha di Kabupaten Batang (Juta Rupiah), 2020 <i>GRDP at Current Market Price by Industry in Batang Regency (Million Rupiah), 2020</i> .....	371

<https://batangkab.bps.go.id/>

## PENJELASAN UMUM/EXPLANATORY NOTES

Tanda-tanda, satuan-satuan, dan lain-lainnya yang digunakan dalam publikasi ini adalah sebagai berikut:

*Symbols, measurement units, and acronyms which are used in this publication, are as follows:*

### 1. TANDA-TANDA/SYMBOLS

Data tidak tersedia/ <i>Data not available</i>	:	...
Tidak ada atau nol / <i>Null or zero</i>	:	—
Data dapat diabaikan/ <i>Data negligible</i>	:	0
Tanda decimal/ <i>Decimal point</i>	:	,
Data tidak dapat ditampilkan/ <i>Not applicable</i>	:	NA
Angka perkiraan/ <i>Estimated figures</i>	:	e
Angka sementara/ <i>Preliminary figures</i>	:	x
Angka sangat sementara/ <i>Very preliminary figures</i>	:	xx
Angka diperbaiki/ <i>Revised figures</i>	:	r

### 2. SATUAN/UNITS

barel/ <i>barrel</i>	:	158,99 liter/ <i>litres</i> = 1/6,2898 m <sup>3</sup>
hektar (hektar)/ <i>hectare (hektar)</i>	:	10 000 m <sup>2</sup>
kilometer (km)/ <i>kilometres (km)</i>	:	1 000 meter/ <i>meters (m)</i>
knot/knot	:	1,8523 km/jam ( <i>km/hour</i> )
kuintal/quintal	:	100 kg
KWh	:	1 000 Watt hour
MWh	:	1 000 KWh
liter (untuk beras)/ <i>litre (for rice)</i>	:	0,80 kg
ons/ounce	:	28,31 gram/ <i>grams</i>
ton	:	1 000 kg

Satuan lain: buah, dus, butir, helai/lembar, kaleng, batang, pulsa, ton kilometer (ton-km), jam, menit, persen (%).

*Other units: unit, pack, pieces, sheet, tin, pulse, ton-kilometres(ton-km), hour, minute, percent (%).*

Perbedaan angka di belakang koma disebabkan oleh pembulatan angka.

*The difference in decimal numbers is caused by rounding.*



## DAFTAR SINGKATAN/LIST OF ABBREVIATIONS

IPM/HDI	: Indeks Pembangunan Manusia/ <i>Human Development Index</i>
AHH/LER	: Angka Harapan Hidup/ <i>Life Expectancy Rate</i>
HLS/EYS	: Harapan Lama Sekolah/ <i>Expected Years of Schooling</i>
RLS/MYS	: Rata-rata Lama Sekolah/ <i>Mean Years of Schooling</i>
PPK/PCE	: Pengeluaran Per Kapita/ <i>Per Capita Expenditure</i>
PDRB/GRDP	: Produk Domestik Regional Bruto/ <i>Gross Regional Domestic Bruto</i>
TPAK/LFPR	: Tingkat Partisipasi Angkatan Kerja/ <i>Labour Force Participation Rate</i>
TPT/UR	: Tingkat Pengangguran Terbuka/ <i>Unemployment Rate</i>
TKK/JOR	: Tingkat Kesempatan Kerja/ <i>Job Opportunity Rate</i>
APM/NPR	: Angka Partisipasi Murni/ <i>Net Participation Rates</i>
APK/GPR	: Angka Partisipasi Kasar/ <i>Gross Partticipation Rates</i>
HM	: Hak Milik
HGU	: Hak Guna Usaha
HGB	: Hak Guna Bangunan
HP	: Hak Pakai
HPL	: Hak Pengelolaan
HM Rusun	: Hak Milik Rumah Susun
HT	: Hak Tanggungan
PTSL	: Pendaftaran Tanah Sistematis Lengkap
RT	: Rukun Tetangga
RW	: Rukun Warga
TPS	: Tempat Pemungutan Suara
DPD	: Dewan Perwakilan Daerah
DPR	: Dewan Perwakilan Rakyat
DPRD	: Dewan Perwakilan Rakyat Daerah
IUD	: Intra Uterine Device
MOP	: Male Operation Medic
MOW	: Metode Operatif Wanita
PPM	: Perkiraan Permintaan Masyarakat
PPKBD	: Pembantu Penyuluh Keluarga Berencana Desa
PLKB	: Petugas Lapangan Keluarga Berencana
PKB	: Penyuluh Keluarga Berencana
OSS	: One Stop Service
KTP	: Kartu Tanda Penduduk
IMB	: Izin Mendirikan Bangunan
IUI	: Izin Usaha Industri
SIUP	: Surat Izin Usaha Perdagangan
LPKS	: Lembaga Pelatihan Kerja Swasta

PKBM	: Pusat Kegiatan Belajar Masyarakat
SPIT	: Surat Persetujuan Izin Trayek
TPA	: Tempat Pembuangan Akhir
Puskesmas	: Pusat Kesehatan Masyarakat
Posyandu	: Pos Pelayanan Terpadu
BCG	: Bacillus Calmette Guerin
DPT	: Difteri, Pertusis, Tetanus
TT	: Tetanus Toxoid
JKN-KIS	: Jaminan Kesehatan Nasional Kartu Indonesia Sehat
SIM-SATPAS	: Surat Izin Mengemudi-Satuan Penyelenggara Administrasi
TNKB	: Tanda Nomor Kendaraan Bermotor
STNK	: Surat Tanda Nomor Kendaraan
Poskamling	: Pos Keamanan Lingkungan
KDRT	: Kekerasan Dalam Rumah Tangga
BPNT	: Bantuan Pangan Non Tunai
PKH	: Program Keluarga Harapan
KPS	: Kartu Perlindungan Sosial
IB	: Inseminasi Buatan

<https://batangkab.bps.go.id>

Statistik Kunci Kabupaten Batang, 2018-2020  
*Key Statistics of Batang Regency, 2018-2020*

Rincian <i>Description</i>	Satuan <i>Unit</i>	2018	2019	2020
(1)	(2)	(3)	(4)	(5)
Luas wilayah	hektar	78 864,16	78 864,16	78 864,16
Jumlah kecamatan	kecamatan	15	15	15
Jumlah desa/kel	desa/kel	248	248	248
Penduduk laki-laki <sup>1</sup>	jiwa	380 574	383 697	404 807
Penduduk perempuan <sup>1</sup>	jiwa	381 803	384 886	396 911
Penduduk total <sup>1</sup>	jiwa	762 377	768 583	801 718
Angkatan Kerja <sup>2</sup>	jiwa	406 670	402 502	416 576
Jumlah Pengangguran Terbuka <sup>2</sup>	jiwa	17 199	16 755	28 835
Tingkat Pengangguran Terbuka <sup>2</sup>	persen	4,23	4,16	6,92
Tingkat Kesempatan Kerja <sup>2</sup>	persen	95,77	95,84	93,08
Tingkat Partisipasi Angkatan Kerja <sup>2</sup>	persen	70,05	68,53	69,78
Upah Minimum Kabupaten	Rp/Bulan	1 749 900	1 900 000	2 061 700
Jumlah penduduk miskin <sup>3</sup>	jiwa	66 080	64 070	70 570
Persentase kemiskinan <sup>3</sup>	Persen	8,09	8,35	9,13
Indeks Pembangunan Manusia <sup>4</sup>		67,86	68,42	68,65
Angka harapan hidup	tahun	74,56	74,59	74,69
PDRB harga konstan <sup>5</sup>	miliar Rp	14 448,63	15 226,89	15 030,58
PDRB harga berlaku <sup>5</sup>	miliar Rp	20 180,58	21 585,86	21 619,29
Pertumbuhan Ekonomi <sup>5</sup>	persen	5,72	5,39	-1,29
PDB Per Kapita Harga Berlaku <sup>5</sup>	ribu Rp	26 470,60	28 085,27	27 907,06
Inflasi Provinsi Jawa Tengah	persen	2,82	2,81	1,56
Pendapatan daerah	Juta Rp	1 701 877	2 059 188	1 698 207
Belanja daerah	Juta Rp	1 687 216	1 714 666	1 611 114

- Catatan  
Notes :
- <sup>1</sup> Data 2018-2019 berdasarkan Hasil proyeksi penduduk Indonesia 2010-2035 (pertengahan tahun/Juni). Data 2020 berdasarkan Hasil SP2020 (September)/*Data in 2018-2019: based on the result of Indonesia population projection 2010-2035 (mid year/June). Data in 2020 based on the result of 2020 Population Census (September)*
  - <sup>2</sup> Kondisi Agustus/*Condition at August*
  - <sup>3</sup> Kondisi Maret/*Condition at March*
  - <sup>4</sup> Sejak tahun 2010, IPM dihitung dengan metode baru. Komponen IPM metode baru adalah angka harapan hidup saat lahir, harapan lama sekolah, rata-rata lama sekolah, dan pengeluaran per kapita/*Since 2010, HDI was calculated using new method. New HDI component are life expectancy at birth, expected years of schooling, means years of schooling, and expenditure per capita*
  - <sup>5</sup> Mulai tahun 2010 mengadopsi *System of National Account 2008 (SNA 2008)*/Since 2010 is in line with *System of National Account 2008 (SNA 2008)*



# GEOGRAFI & IKLIM

*Geography & Climate*

## BAB 01

Jumlah kecamatan  
menurut **letak geografi** **2020**

Tidak berbatasan  
dengan tepi laut

**9** kecamatan



Berbatasan  
dengan tepi laut

**6** kecamatan





## PENJELASAN TEKNIS

1. Lahan sawah adalah lahan pertanian yang berpetak-petak dan dibatasi oleh pematang (galengan), saluran untuk menahan/ menyalurkan air, yang biasanya ditanami padi sawah tanpa memandang dari mana diperoleh atau status lahan tersebut. Lahan yang dimaksud termasuk lahan yang terdaftar di Pajak Bumi Bangunan, lahan Pembangunan Daerah, lahan bengkok, lahan serobotan, lahan rawa yang ditanami padi dan lahan bekas tanaman tahunan yang telah dijadikan sawah, baik yang ditanami padi, palawija atau tanaman semusim lainnya.
2. Tegall/Kebun adalah lahan pertanian bukan sawah (lahan kering) yang ditanami tanaman semusim atau tahunan dan terpisah dengan halaman sekitar rumah serta penggunaannya tidak berpindah pindah.
3. Ladang/Huma adalah lahan pertanian bukan sawah (lahan kering) yang biasanya ditanami tanaman semusim dan penggunaannya hanya semusim atau dua musim, kemudian akan ditinggalkan bila sudah tidak subur lagi (berpindah-pindah). Kemung-

## TECHNICAL NOTES

1. *Wetland is agricultural land that separated by small dykes to resist water, where the main crop is usually wetland paddy without considering where it is got from or the status of the land. It includes the land that is registered at land income tax office, regional development contribution, 'bengkok' land, illegal ownership, swamps for rice cultivation, and annual crop land mark that has been used as rice field, which are both planted with paddy, secondary crops or the other seasonal crops.*
2. *Dry field/Garden is an dryland (unirrigated land) which is planted with seasonal or annual crops and separately from the yard around the house without shifting*
3. *Unirrigated agricultural field /Shifting cultivation land is dryland (unirrigated land) that usually is cultivated for seasonal crops and utilized only for one or two seasons, then it will be left when it is not fertile (shifting). Maybe, this land will be used again in a few years if it has been fertile.*



kinan lahan ini beberapa tahun kemudian akan dikerjakan kembali jika sudah subur.

4. Data pokok tanaman pangan yang dikumpulkan adalah luas panen dan produktivitas (hasil per hektar). Produksi tanaman pangan merupakan hasil perkalian antara luas panen dengan produktivitas. Pengumpulan data luas panen dilakukan setiap bulan dengan pendekatan area kecamatan di seluruh wilayah Indonesia. Pengumpulan data produktivitas dilakukan melalui pengukuran langsung pada plot ubinan berukuran  $2\frac{1}{2}$  m x  $2\frac{1}{2}$  m. Pengumpulan data produktivitas dilakukan setiap subround (empat bulanan) pada waktu panen petani.
4. *The main food crops data collected consists of harvested area and productivity (yield per hectare). Food crops production is generated by harvested area multiplied by productivity. The harvested area data is collected every month using sub district area approach in all sub district in Indonesia. The productivity data collection is conducted by a direct measurement in  $2\frac{1}{2}$ m x  $2\frac{1}{2}$ m crop cutting plot. The productivity measurement is conducted in every subround (four monthly) at the time when farmers are harvesting their crops.*
5. Data produksi padi dan palawija yang disajikan adalah dalam kualitas: gabah kering giling (padi), pipilan kering (jagung), biji kering (kedelai dan kacang tanah), dan umbi basah (ubi kayu dan ubi jalar).
5. *Production of paddy and secondary crops data are presented in the form of: dry unhusked rice (paddy), dry loose maize (maize), dry shells crops (soybeans and peanuts), and fresh roots (cassava and sweet potatoes).*

## ULASAN

## DESCRIPTION

## 1. Letak Geografi

Kabupaten Batang terletak antara 6° 51' 46" dan 7° 11' 47" Lintang Selatan dan antara 109° 40' 19" dan 110° 03' 06" Bujur Timur. Letak Kabupaten Batang berada pada pesisir pantai utara Pulau Jawa. Kabupaten Batang membentang dari wilayah pantai hingga dataran tinggi mendekati wilayah Dieng. Kabupaten Batang sebelah barat berbatasan dengan Kabupaten dan Kota Pekalongan, sebelah selatan dengan Kab. Wonosobo dan Kab. Banjarnegara, sebelah timur dengan Kab. Kendal dan sebelah utara berbatasan dengan Laut Jawa.

## 2. Luas Penggunaan Lahan

Kabupaten Batang terbagi menjadi 15 kecamatan. Luas wilayah Kab. Batang tercatat 78.864,16 Ha. Luas wilayah tersebut terdiri dari 63.610,99 hektar (80,66%) lahan pertanian dan 15.253,17 hektar (19,34%) lahan non pertanian. Dari Lahan pertanian tersebut terdapat 18.984,35 hektar berupa lahan sawah dan 44.626,65 hektare berupa lahan bukan sawah. Lahan bukan sawah terdiri dari tegal/kebun (50,28%), perkebunan (15,45%), hutan negara (28,02%), dan lainnya (6,25%).

## 1. Geographical Location

*Batang Regency located between 6° 51' 46" and 7° 11' 47" Southern latitude and between 109° 40' 19" and 110° 03' 06" Eastern longitude. The location of Batang Regency is on the north coast of Java Island. Batang Regency stretches from the coast to the highlands approaching the Dieng area. Batang borders on Pekalongan and Municipality on the west, Wonosobo and Banjarnegara on the south, Kendal on the east and Java Sea on the north direction.*

## 2. Land Area

*Batang Regency is divided into 15 subdistricts. The area of Batang Regency was recorded at 78,864.16 Ha. The area consists of 63,610.99 hectares (80.66%) of agricultural land and 15,253.17 hectares (19.34%) of non-agricultural land. Of the agricultural land, there are 18,984.35 hectares in the form of rice fields and 44,626.65 hectares in the form of non-rice fields. Non-paddy land consists of tegal / garden (50.28%), plantations (15.45%), state forest (28.02%), and others (6.25%).*

3. Keadaan Iklim

Menurut data pengukuran tinggi curah hujan yang tersebar di beberapa kecamatan, selama tahun 2020 rata-rata hari hujan terbanyak berada pada bulan Desember dengan jumlah hari hujan 22 hari. Rata-rata curah hujan tertinggi juga terjadi pada bulan Februari yaitu 760,67 mm.

Berdasarkan elevasi (ketinggian dari permukaan laut), dataran di Kabupaten Batang terdiri dari:

0 m - 100 m = 33,33 persen

01 m - 500 m = 46,67 persen

501 m - 1000 m = 20,00 persen

Jarak antara Ibukota Kabupaten ke Kecamatan:

1. Batang - Wonotunggal : 12 km
2. Batang - Bandar : 20 km
3. Batang - Blado : 25 km
4. Batang - Reban : 37 km
5. Batang - Bawang : 48 km
6. Batang - Tersono : 35 km
7. Batang - Plemen : 43 km
8. Batang - Limpung : 28 km
9. Batang - Sembung : 26 km
10. Batang - Subah : 20 km
11. Batang - Pecalungan : 25 km
12. Batang - Kaliboyo : 12 km
13. Batang - Kandeman : 5 km
14. Batang - Watesalit : 2 km
15. Batang - Banjiran : 7 km

3. Climatic Condition

According to the measurement data of high rainfall spread in several districts, during 2019 the average of the most rainy days was in January with the number of rainy days was 29 days. The highest average rainfall in January was 621,40 mm.

Based on elevation (high of sea surface), land in Batang District consists of:

0 m- 100 m = 33,33 persen

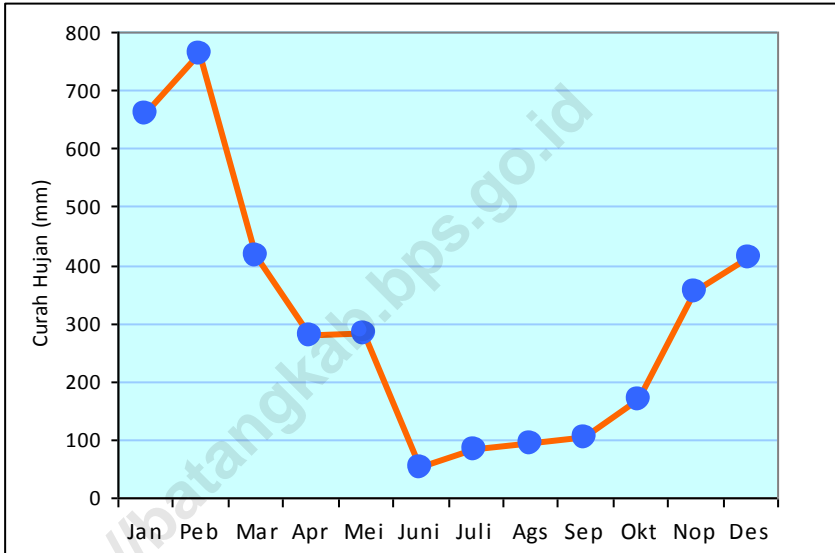
101 m-500 m = 46,67 persen

501 m-1000 m = 20,00 persen

Distance between Regency Capital to subdistrict:

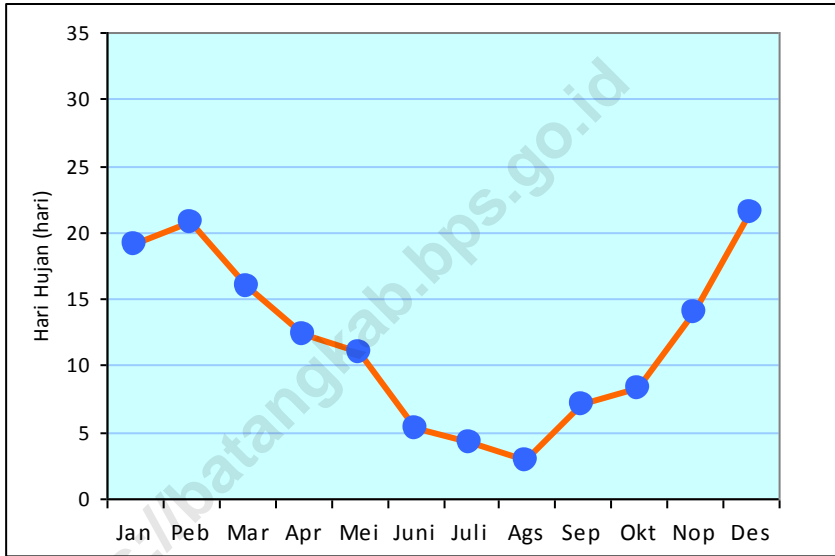
1. Batang - Wonotunggal : 12 km
2. Batang - Bandar : 20 km
3. Batang - Blado : 25 km
4. Batang - Reban : 37 km
5. Batang - Bawang : 48 km
6. Batang - Tersono : 35 km
7. Batang - Plemen : 43 km
8. Batang - Limpung : 28 km
9. Batang - Sembung : 26 km
10. Batang - Subah : 20 km
11. Batang - Pecalungan : 25 km
12. Batang - Kaliboyo : 12 km
13. Batang - Kandeman : 5 km
14. Batang - Watesalit : 2 km
15. Batang - Banjiran : 7 km

Gambar 1.1 Rata-rata Curah Hujan Menurut Bulan di Kabupaten Batang, 2020  
Figures Average of Rainfalls by Month in Batang Regency, 2020



Sumber : Dinas Pekerjaan Umum dan Penataan Ruang  
Source : Services of Public Works and Spatial Planning

Gambar 1.2 Rata-rata Hari Hujan Menurut Bulan di Kabupaten Batang, 2020  
Figures Average of Raindays by Month in Batang Regency, 2020



Sumber : Dinas Pekerjaan Umum dan Penataan Ruang  
Source : Services of Public Works and Spatial Planning

1.1 KEADAAN GEOGRAFI/*GEOGRAPHY CONDITION*

Tabel 1.1.1 Luas Daerah dan Jumlah Pulau Menurut Kecamatan di Kabupaten Batang, 2020  
*Total Area and Number of Islands by Subdistrict in Batang Regency, 2020*

Kecamatan <i>Subdistrict</i>	Ibukota <i>Capital</i>	Luas Area (km <sup>2</sup> / sq.km)	Persentase Terhadap Luas Wilayah <i>Percentage to Area</i>	Jumlah Pulau <i>Number of Islands</i>	Tinggi Wilayah (mdpl) <i>Altitude (m a.s.l.)</i>	Jarak Ke Ibukota <i>Distance to the capital (Km)</i>
(1)	(2)	(3)	(4)	(5)	(6)	(7)
010 Wonotunggal	Wonotunggal	52,35	6,64	1	243	12,00
020 Bandar	Bandar	73,33	9,30	1	388	20,00
030 Blado	Blado	78,39	9,94	1	537	25,00
040 Reban	Reban	46,34	5,88	1	650	37,00
050 Bawang	Bawang	73,85	9,36	1	800	48,00
060 Tersono	Tersono	49,33	6,26	1	291	35,00
070 Gringsing	Plelen	72,77	9,23	1	13	43,00
080 Limpung	Limpung	33,41	4,24	1	320	28,00
081 Banyuputih	Sembung	44,43	5,63	1	137	26,00
090 Subah	Subah	83,52	10,59	1	147	20,00
091 Pecalungan	Pecalungan	36,19	4,59	1	343	25,00
100 Tulis	Kaliboyo	45,09	5,72	1	67	12,00
101 Kandeman	Kandeman	41,76	5,29	1	57	5,00
110 Batang	Watesalit	34,35	4,36	1	8	2,50
120 Warungasem	Banjiran	23,55	2,99	1	14	7,00
Kab. Batang	Batang	788,64	100,00	1	8	0,00

Sumber : BPS Kabupaten Batang  
*Source : BPS-Statistics of Batang Regency*

Tabel 1.1.2 Keadaan Geografis Kabupaten Batang  
 Table Geographical Conditions of Batang Regency

Uraian Description	
(1)	
1	Wilayah Kabupaten Batang terletak : 6°51'46" dan 7°11'47" Lintang Selatan 109°40'19" dan 110°03'06" Bujur Timur
2	Luas Wilayah Kabupaten Batang : 78 864,16 Hektar
3	Batas-batas Kabupaten Batang : Sebelah Barat : Kota Pekalongan dan Kabupaten Pekalongan Sebelah Selatan : Kabupaten Wonosobo dan Kabupaten Banjarnegara Sebelah Timur : Kabupaten Kendal Sebelah Utara : Laut Jawa
4	Gunung dan Ketinggiannya di Kabupaten Batang : Gunung Prahu : 2 565 meter Gunung Sipandu : 2 241 meter Gunung Gajah Mungkur : 2 101 meter Gunung Alang : 2 239 meter Gunung Butak : 2 222 meter
5	Susunan Tanah Kabupaten Batang terdiri dari : Latosol : 69,66 persen Andosol : 13,23 persen Alluvial : 11,47 persen Podsolik : 05,64 persen

Sumber : BPS Kabupaten Batang

Source : BPS-Statistics of Batang Regency

## 1.2 PENGGUNAAN LAHAN/LAND FUNCTION

Tabel 1.2.1 Luas Penggunaan Lahan Menurut Kecamatan di Kabupaten Batang (hektar), 2020  
*Extensive Land Use by Subdistrict in Batang Regency (hektar), 2020*

Kecamatan Subdistrict	Lahan Pertanian Agricultural Land	Bukan Lahan Pertanian Not Agricultural Land	Jumlah Total	
(1)	(2)	(3)	(4)	
010 Wonotunggal	5 115,27	120,00	5 235,27	
020 Bandar	5 689,42	1 643,38	7 332,80	
030 Blado	6 415,00	1 423,92	7 838,92	
040 Reban	3 931,19	702,19	4 633,38	
050 Bawang	6 559,13	825,38	7 384,51	
060 Tersono	4 422,10	510,88	4 932,98	
070 Gringsing	6 235,00	1 041,64	7 276,64	
080 Limpung	2 541,40	800,26	3 341,66	
081 Banyuputih	3 975,72	466,78	4 442,50	
090 Subah	6 701,95	1 650,22	8 352,17	
091 Pecalungan	2 612,44	1 006,53	3 618,97	
100 Tulis	3 032,90	1 475,88	4 508,78	
101 Kandeman	2 455,74	1 719,93	4 175,67	
110 Batang	1 682,60	1 751,94	3 434,54	
120 Warungasem	2 241,13	114,24	2 355,37	
Jumlah Total	2020	63 610,99	15 253,17	78 864,16
	2019	62 333,98	16 530,18	78 864,16
	2018	62 641,50	16 222,66	78 864,16
	2017	63 582,10	15 282,06	78 864,16

Sumber : Laporan Statistik Pertanian dari Dinas Pangan dan Pertanian

Source : *Agricultural Statistics Report from Services of Food and Agriculture*



Tabel 1.2.2 Luas Penggunaan Lahan Pertanian Menurut Kecamatan di Kabupaten Batang (hektar), 2020  
*Agricultural Land Area by Subdistrict in Batang Regency (hektar), 2020*

Kecamatan Subdistrict	Sawah Wet Land	Bukan Sawah Not Wetland	Jumlah Total	
(1)	(2)	(3)	(4)	
010 Wonotunggal	995,18	4 120,09	5 115,27	
020 Bandar	2 414,42	3 275,00	5 689,42	
030 Blado	1 004,00	5 411,00	6 415,00	
040 Reban	1 152,59	2 778,60	3 931,19	
050 Bawang	1 263,50	5 295,63	6 559,13	
060 Tersono	1 742,00	2 680,10	4 422,10	
070 Gringsing	1 851,00	4 384,00	6 235,00	
080 Limpung	1 320,00	1 221,40	2 541,40	
081 Banyuputih	622,36	3 353,36	3 975,72	
090 Subah	939,20	5 762,75	6 701,95	
091 Pecalungan	1 031,63	1 580,81	2 612,44	
100 Tulis	1 168,00	1 864,90	3 032,90	
101 Kandeman	1 099,49	1 356,25	2 455,74	
110 Batang	1 356,00	326,60	1 682,60	
120 Warungasem	1 024,98	1 216,15	2 241,13	
Jumlah Total	2020	18 984,35	44 626,65	63 610,99
	2019	17 580,66	44 753,32	62 333,98
	2018	18 282,60	44 358,90	62 641,50
	2017	22 003,80	41 578,30	63 582,10

Sumber : Laporan Statistik Pertanian dari Dinas Pangan dan Pertanian  
*Source : Agricultural Statistics Report from Services of Food and Agriculture*

Tabel 1.2.3 Luas Penggunaan Lahan Pertanian Bukan Lahan Sawah Menurut Kecamatan di Kabupaten Batang (hektar), 2020  
*Table Extensive Agricultural Land Use for Non Wet Land by Subdistrict in Batang Regency (hektar), 2020*

Kecamatan <i>Subdistrict</i>	Tegal/Kebun <i>DryLand/ Garden</i>	Perkebunan <i>Estate</i>	Hutan Negara <i>CountryForest</i>	
(1)	(2)	(3)	(4)	
010 Wonotunggal	954,37	65,00	1 487,58	
020 Bandar	1 846,00	797,00	632,00	
030 Blado	2 009,00	690,00	2 710,00	
040 Reban	2 097,30	3,90	675,80	
050 Bawang	2 431,00	242,00	2 619,63	
060 Tersono	1 569,50	196,00	619,60	
070 Gringsing	1 543,00	1 876,00	851,00	
080 Limpung	1 016,40	-	205,00	
081 Banyuputih	1 582,82	1 184,54	426,00	
090 Subah	2 173,75	1 664,00	1 894,00	
091 Pecalungan	1 378,81	-	202,00	
100 Tulis	1 327,00	175,00	181,00	
101 Kandeman	1 337,22	-	-	
110 Batang	301,40	-	-	
120 Warungasem	871,33	-	-	
Jumlah <i>Total</i>	2020	22 438,90	6 893,44	12 503,61
	2019	22 805,67	7 090,29	12 503,61
	2018	22 295,90	6 833,60	12 502,80

Tabel 1.2.3 Lanjutan  
Table Continued

Kecamatan Subdistrict	Lainnya Other	Jumlah Total
(1)	(5)	(6)
010 Wonotunggal	1 613,14	4 120,09
020 Bandar	-	3 275,00
030 Blado	2,00	5 411,00
040 Reban	1,60	2 778,60
050 Bawang	3,00	5 295,63
060 Tersono	295,00	2 680,10
070 Gringsing	114,00	4 384,00
080 Limpung	-	1 221,40
081 Banyuputih	160,00	3 353,36
090 Subah	31,00	5 762,75
091 Pecalungan	-	1 580,81
100 Tulis	181,90	1 864,90
101 Kandeman	19,04	1 356,25
110 Batang	25,20	326,60
120 Warungasem	344,82	1 216,15
Jumlah Total	2020	2 790,69
	2019	2 353,74
	2018	2 726,60

Sumber : Laporan Statistik Pertanian dari Dinas Pangan dan Pertanian  
Source : Agricultural Statistics Report from Services of Food and Agriculture

**Tabel 1.2.4** Banyaknya Permohonan Sertifikat di Kantor Pertanahan Kabupaten Batang Menurut Jenis Sertifikat, 2020  
*Table* *Number of Application for Certificate in Land Office of Batang Regency by Certificate Type, 2020*

Bulan <i>Month</i>	Jenis Sertifikat/ <i>Certificate Type</i>								Jumlah	
	HM	HGU	HGB	HP	HPL	HM Rusun	HT	Tanah Wakaf		
(1)	(2)	(3)	(4)	(5)	(6)	(7)	(8)	(9)	(10)	
01 Januari	38	-	7	1	-	-	249	-	295	
02 Februari	62	-	2	6	-	-	134	2	206	
03 Maret	83	-	-	8	-	-	243	2	336	
04 April	47	-	2	-	-	-	106	-	155	
05 Mei	31	-	-	1	-	-	162	-	194	
06 Juni	56	-	1	3	-	-	346	1	407	
07 Juli	57	-	26	18	-	-	319	2	422	
08 Agustus	36	-	27	47	-	-	290	-	400	
09 September	87	-	7	73	-	-	380	-	547	
10 Oktober	47	-	48	34	-	-	321	5	455	
11 Nopember	84	-	14	54	-	-	399	1	552	
12 Desember	17	-	51	101	-	-	217	3	389	
Jumlah <i>Total</i>	2020	645	-	185	346	-	-	3 166	16	4 358
	2019	3 397	-	512	34	-	-	4 044	11	7 998
	2018	390	-	38	64	-	-	3 539	6	4 037

Sumber: Kantor Pertanahan Kabupaten Batang  
*Source: Land Office of Batang Regency*

Tabel 1.2.5 Banyaknya Penyelesaian Sertifikat di Kantor Pertanahan Kabupaten Batang Menurut Jenis Sertifikat, 2020  
*Table Number of Realization for Certificate in Land Office of Batang Regency by Certificate Type, 2020*

Bulan <i>Month</i>	Jenis Sertifikat/ <i>Certificate Type</i>									
	HM	HGU	HGB	HP	HPL	HM Rusun	HT	Tanah Wakaf	Jumlah	
(1)	(2)	(3)	(4)	(5)	(6)	(7)	(8)	(9)	(10)	
01 Januari	75	-	139	-	-	-	248	-	462	
02 Februari	261	-	273	-	-	-	132	-	666	
03 Maret	210	-	26	-	-	-	240	9	485	
04 April	83	-	216	7	-	-	100	-	406	
05 Mei	183	-	303	-	-	-	155	-	641	
06 Juni	192	-	9	51	-	-	328	1	581	
07 Juli	245	-	29	28	-	-	303	2	607	
08 Agustus	100	-	15	2	-	-	287	-	404	
09 September	336	-	54	1	-	-	367	10	768	
10 Oktober	237	-	197	8	-	-	320	-	762	
11 Nopember	230	-	403	79	-	-	397	10	1 119	
12 Desember	26	-	282	123	-	-	217	11	659	
Jumlah <i>Total</i>	2020	2 178	-	1 946	299	-	-	3 094	43	7 560
	2019	2 422	42	462	11	-	-	2 939	11	5 887
	2018	876	6	31	38	-	-	3 540	14	4 505

Sumber: Kantor Pertanahan Kabupaten Batang  
*Source: Land Office of Batang Regency*

Tabel 1.2.6 Banyaknya Sertifikat Program Legalisasi Aset di Kantor  
 Table Pertanahan Kabupaten Batang Menurut Jenis Sertifikat, 2020  
 Number of Asset Legalization Program for Certificate in Land  
 Office of Batang Regency by Certificate Type, 2020

Program Program		Target Target	Jenis Sertifikat/Certificate Type						Jumlah
			HM	HGU	HGB	HP	HPL	Tanah Wakaf	
(1)	(2)	(3)	(4)	(5)	(6)	(7)	(8)	(9)	
01	Pendaftaran Tanah Sistematis Lengkap (PTSL)	26 500	24 371	-	-	628	-	-	-
02	Nelayan	-	-	-	-	-	-	-	-
03	UKM	-	-	-	-	-	-	-	-
Jumlah Total	2020	26 500	24 371	-	-	628	-	-	-
	2019	41 514	36 899	-	-	599	-	117	37 615
	2018	44 000	20 962	-	-	351	-	48	21 361

Sumber: Kantor Pertanahan Kabupaten Batang  
 Source: Land Office of Batang Regency

## 1.3 IKLIM/CLIMATE

Tabel 1.3.1 Rata-rata Hari Hujan dan Rata-rata Curah Hujan Menurut Bulan di Kabupaten Batang, 2020  
*Average of Raindays and Average of Rainfalls by Month in Batang Regency, 2020*

Bulan Month	Rata-rata Hari Hujan Bulanan Average of Monthly Raindays (Hari/Day)	Rata-rata Curah Hujan Bulanan Average of Monthly Rainfalls (mm)
(1)	(2)	(3)
01 Januari	19,07	659,33
02 Februari	20,67	760,67
03 Maret	15,87	414,33
04 April	12,27	278,80
05 Mei	11,00	280,73
06 Juni	5,20	51,13
07 Juli	4,27	82,27
08 Agustus	2,87	92,20
09 September	7,00	103,73
10 Oktober	8,27	167,80
11 November	14,00	353,07
12 Desember	21,53	410,93
Rata-rata Average	2020	11,83
	2019	11,16
	2018	11,79
	2017	11,68

Sumber : Dinas Pekerjaan Umum dan Penataan Ruang  
 Source : Services of Public Works and Spatial Planning

Tabel 1.3.2 Banyaknya Hari Hujan Menurut Stasiun Pengukur Kecamatan dan Bulan di Kabupaten Batang (hari), 2020  
*Number of Raindays by Subdistrict Station and Month in Batang Regency (days), 2020*

Bulan Month	Wonotunggal STA 123	Bandar STA 127	Blado STA 138	Reban STA 137	Bawang STA 148	
(1)	(2)	(3)	(4)	(5)	(6)	
01 Januari	21	19	24	23	25	
02 Februari	22	21	23	21	26	
03 Maret	18	15	23	18	26	
04 April	15	8	21	16	21	
05 Mei	9	7	13	9	15	
06 Juni	7	5	10	7	10	
07 Juli	3	4	8	5	10	
08 Agustus	4	2	3	1	5	
09 September	7	8	11	8	11	
10 Oktober	9	8	13	10	16	
11 November	17	17	23	18	18	
12 Desember	26	18	24	21	29	
Jumlah Total	2020	158	132	196	157	212
	2019	121	102	149	136	322



Tabel 1.3.2 Lanjutan  
Table Continued

Bulan Month	Bawang STA 149	Tersono STA 147	Gringsing STA 144	Gringsing STA 145a	Gringsing STA 145b	
(1)	(7)	(8)	(9)	(10)	(11)	
01 Januari	19	14	12	12	13	
02 Februari	17	22	16	14	17	
03 Maret	14	14	9	9	11	
04 April	15	9	6	6	7	
05 Mei	10	9	11	8	11	
06 Juni	10	3	2	2	3	
07 Juli	4	3	5	5	3	
08 Agustus	2	4	3	3	3	
09 September	4	9	4	4	9	
10 Oktober	10	7	6	5	6	
11 November	18	10	10	10	11	
12 Desember	19	14	13	16	20	
Jumlah	2020	142	118	97	94	114
Total	2019	100	222	47	52	63

Tabel 1.3.2 Lanjutan  
Table Continued

Bulan Month	Limpung STA 136	Limpung STA 136a	Subah STA 134	Tulis STA 126	Batang STA 120	Rata-rata Bulanan Monthly Average	
(1)	(12)	(13)	(14)	(15)	(16)	(17)	
01 Januari	23	21	19	17	24	19,07	
02 Februari	22	25	22	18	24	20,67	
03 Maret	17	12	16	15	21	15,87	
04 April	13	14	10	6	17	12,27	
05 Mei	14	15	12	8	14	11,00	
06 Juni	7	5	1	2	4	5,20	
07 Juli	4	1	4	1	4	4,27	
08 Agustus	3	3	4	3	-	2,87	
09 September	11	3	9	2	5	7,00	
10 Oktober	8	9	7	4	6	8,27	
11 November	12	15	13	9	9	14,00	
12 Desember	27	26	25	26	19	21,53	
Jumlah Total	2020 2019	161 110	149 278	142 95	111 73	147 139	11,83 11,16

Keterangan : Kecamatan Banyuputih, Pecalungan, Kandeman dan Warungasem tidak memiliki alat ukur  
Notes : Subdistrict of Banyuputih, Pecalungan, Kandeman and Warungasem does not have a measuring instrument

Sumber : Dinas Pekerjaan Umum dan Penataan Ruang  
Source : Services of Public Works and Spatial Planning

Tabel 1.3.3 Banyaknya Curah Hujan Menurut Stasiun Pengukur Kecamatan dan Bulan di Kabupaten Batang (mm), 2020  
*Table Number of Rainfalls by Subdistrict Station and Month in Batang Regency (mm), 2020*

Bulan Month	Wonotunggal STA 123	Bandar STA 127	Blado STA 138	Reban STA 137	Bawang STA 148	
(1)	(2)	(3)	(4)	(5)	(6)	
01 Januari	718	932	942	808	621	
02 Februari	1 021	1 027	971	698	552	
03 Maret	524	486	499	593	602	
04 April	344	352	380	549	594	
05 Mei	206	221	280	313	410	
06 Juni	71	41	106	72	81	
07 Juli	48	82	113	184	100	
08 Agustus	92	77	83	105	86	
09 September	71	131	194	211	79	
10 Oktober	175	272	340	268	350	
11 November	281	358	682	629	390	
12 Desember	381	446	666	473	655	
Jumlah Total	2020	3 932	4 425	5 256	4 903	4 520
	2019	2 340	3 029	2 010	3 297	3 303

Tabel 1.3.3 Lanjutan  
 Table Continued

Bulan Month	Bawang STA 149	Tersono STA 147	Gringsing STA 144	Gringsing STA 145a	Gringsing STA 145b	
(1)	(7)	(8)	(9)	(10)	(11)	
01 Januari	649	375	520	634	652	
02 Februari	639	715	340	242	436	
03 Maret	605	321	210	138	183	
04 April	467	158	56	52	104	
05 Mei	498	253	191	179	214	
06 Juni	81	41	50	51	50	
07 Juli	62	125	138	110	30	
08 Agustus	142	88	70	66	188	
09 September	94	135	105	48	73	
10 Oktober	355	104	72	78	96	
11 November	481	310	313	193	204	
12 Desember	626	286	224	152	176	
Jumlah	2020	4 699	2 911	2 289	1 943	2 406
Total	2019	3 211	1 652	1 256	1 256	1 651

Tabel 1.3.3 Lanjutan  
Table Continued

Bulan Month	Limpung STA 136	Limpung STA 136a	Subah STA 134	Tulis STA 126	Batang STA 120	Rata-rata Bulanan Monthly Average	
(1)	(12)	(13)	(14)	(15)	(16)	(17)	
01 Januari	754	698	613	316	658	659,33	
02 Februari	1 187	1 084	666	645	1 187	760,67	
03 Maret	342	143	433	509	627	414,33	
04 April	198	258	221	182	267	278,80	
05 Mei	207	365	253	395	226	280,73	
06 Juni	43	17	6	29	28	51,13	
07 Juli	74	47	64	35	22	82,27	
08 Agustus	109	52	152	73	-	92,20	
09 September	61	52	60	45	197	103,73	
10 Oktober	130	36	126	81	34	167,80	
11 November	386	287	427	144	211	353,07	
12 Desember	559	301	508	313	398	410,93	
Jumlah Total	2020 2019	4 050 219	3 340 1 793	3 529 1 572	2 767 1 788	3 855 2.135	304,58 177,35

Keterangan : Kecamatan Banyuputih, Pecalungan, Kandeman dan Warungasem tidak memiliki alat ukur  
Notes : Subdistrict of Banyuputih, Pecalungan, Kandeman and Warungasem does not have a measuring instrument

Sumber : Dinas Pekerjaan Umum dan Penataan Ruang  
Source : Services of Public Works and Spatial Planning

# PEMERINTAHAN

*Government*

# BAB 02

## Wilayah administrasi Kabupaten Batang

# 2020



15



9



239

936



1.009



3.685





## PENJELASAN TEKNIS

1. Menurut sejarah, Batang telah memiliki dua kali periode pemerintahan Kabupaten. Periode I diawali zaman kebangkitan kerajaan Mataram Islam sampai penjajahan asing, kira-kira dari awal abad 17 sampai dengan 31 Desember 1935. Sedang periode II, dimulai awal kebangkitan Orde Baru (8 April 1966) sampai sekarang. Sejak dihapuskan status Kabupaten (1 Januari 1936) sampai tanggal 8 April 1966, Batang tergabung dengan Kabupaten Pekalongan. Pemerintah Kabupaten Daerah Tingkat II Batang terbentuk berdasarkan Undang-undang Nomor 9 Tahun 1965, yang dimuat dalam Lembaran Negara Nomor 52, tanggal 14 Juni 1965 dan Instruksi Menteri Dalam Negeri RI Nomor 20 Tahun 1965, tanggal 14 Juli 1965. Tanggal 8 April 1966, bertepatan hari Jumat Kliwon, yaitu hari yang dianggap penuh berkah bagi masyarakat tradisional Batang, dengan mengambil tempat di bekas Kanjengan Batang lama (rumah dinas yang sekaligus kantor para Bupati Batang lama) dilaksanakan peresmian pembentukan Daerah Tingkat II Batang.

## TECHNICAL NOTES

1. *Historically, Batang have had twice the period of regency government. Period I preceded the renaissance, Islamic Mataram kingdom to foreign rule, roughly from the early 17th century up to December 31, 1935. While the second period, starting the beginning of the rise of the New Order (8 April 1966) until now. Since abolished the status of the District (January 1, 1936) until April 8, 1966, incorporated by Batang Pekalongan. Government District of Batang established by Act No. 9 of 1965, which was published in the State Gazette No. 52, dated June 14, 1965 and Minister of the Interior Instruction No. 20 of 1965, dated July 14 1965. Tanggal 8 April 1966, to coincide POND Friday, the day is considered auspicious for traditional societies Trunk, taking place at the former Batang Kanjengan old (the official residence of the Regent's office at the same time long rod) held the inauguration of the establishment of Regional Level II Trunk.*



## GOVERNMENT

2. Anggota Dewan Perwakilan Rakyat Daerah (DPRD) dipilih melalui pemilihan umum (pemilu) dan dilantik dalam masa jabatan lima tahun.
2. *Regional House of Representatives (DPRD) members are elected through a general election and appointed for a five-years membership.*

<https://batangkab.bps.go.id>

## ULASAN

## DESCRIPTION

## 1. Wilayah Administrasi

Wilayah administrasi Kabupaten Batang pada tahun 2019 terdiri dari 15 kecamatan, 248 desa dan kelurahan, 936 dusun, 3.685 Rukun Tetangga (RT) dan 1.009 Rukun Warga (RW).

Sejak berdirinya, Kabupaten Batang telah terjadi perkembangan yang cukup signifikan dalam bidang pemerintahan, dimana pada awalnya terdiri dari 12 (dua belas) kecamatan. Pada tahun 2007 dimekarkan menjadi 15 kecamatan.

## 2. Kepegawaian

Jumlah pegawai negeri sipil (PNS) daerah di lingkungan Setda Kabupaten Batang terdiri dari 6.254 orang PNS, terdiri dari 2.901 pegawai laki-laki dan 3.353 pegawai perempuan. Bila dilihat berdasarkan tingkat pendidikan, jumlah pegawai negeri sipil yang memiliki pendidikan S1 ke atas mencapai 67,52 persen. Nilai ini lebih besar dibandingkan tahun sebelumnya yaitu mencapai 67,00 persen.

Bila dilihat menurut kelompok umur terdapat 2.811 pegawai berumur lebih dari 50 tahun, 1.479 orang diantara pegawai tersebut berusia 55 tahun ke atas yang beberapa tahun lagi mendekati masa purna bakti atau pensiun. Selama tahun 2020, Badan Kepegawaian Daerah mengadakan 6 diklat/kursus/pelatihan/bimbingan

## 1. Administrative Area

*The administrative area of Batang Regency in 2019 consists of 15 sub-districts, 248 villages, 936 hamlets, 3,685 Neighborhood Associations (RT) and 1,009 Neighborhood Associations (RW)*

*Since the establishment, Biatang's governmental system has occurred a significant developments. Batang formerly consists of 12 districts. In 2007 it was broaden into 15 districts.*

## 2. Civil Servant

*The number of regional civil servants (PNS) in the Batang District Secretariat "Setda" consists of 6,254 civil servants, consisting of 2,901 male employees and 3,353 female employees. When viewed based on the level of education, the number of civil servants who have an undergraduate education reaches 67.52 percent. This value is greater than the previous year which reached 67.00 percent.*

*When viewed by age group, there are 2,811 employees over 50 years of age, 1,479 among those aged 55 years and over who in the next few years approach the retirement period. During 2020 the Regional Civil Service Board of Batang District held 6 technical training / courses / training / guidance attended by 53 employees.*

teknis yang diikuti oleh 53 orang pegawai.

3. DPRD

Jumlah wakil rakyat yang duduk pada lembaga legislatif, yaitu Dewan Perwakilan Rakyat Daerah (DPRD) Kabupaten Batang sebanyak 45 orang, dengan 38 orang laki-laki dan 7 orang perempuan.

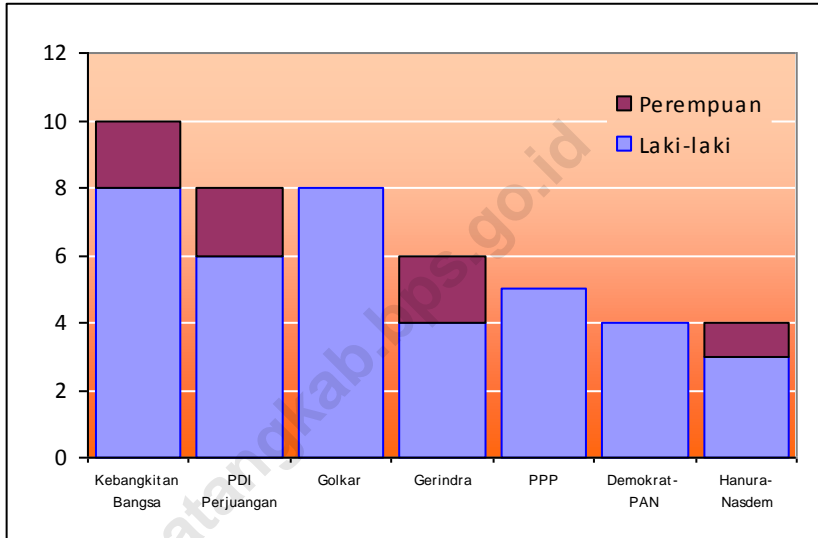
Secara organisasi, lembaga wakil rakyat periode ini terdiri dari 7 fraksi, yaitu Fraksi Kebangkitan Bangsa, Fraksi PDI Perjuangan, Fraksi Golkar, Fraksi Gerindra, Fraksi PPP, Fraksi Demokrat-PAN dan Fraksi Hanura-Nasdem.

3. DPRD

*Batang House of Representatives (DPRD) of Batang Regency has 45 members, comprising 38 men and 7 women.*

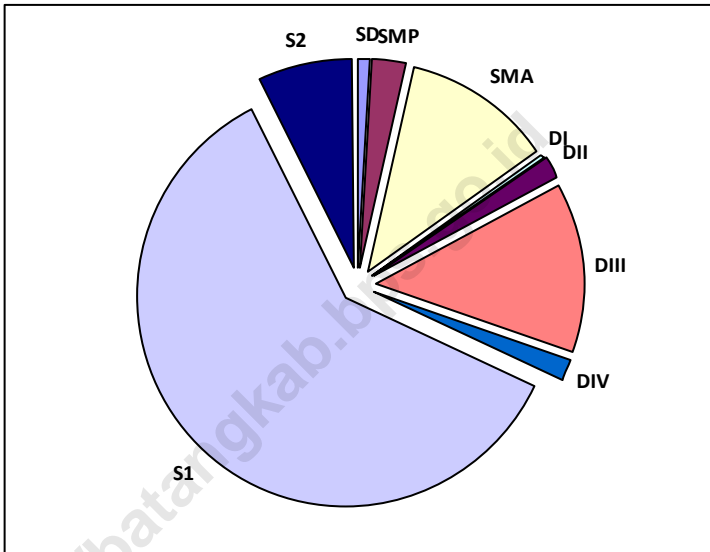
*Organizationally, this period people's representative institution consists of 7 factions, namely the Kebangkitan Bangsa faction, PDI Perjuangan Faction, Golkar faction, Gerindra faction, PPP faction, Demokrat-PAN faction and Hanura-Nasdem faction.*

Gambar 2.1 Banyaknya Anggota DPRD Kabupaten Batang Menurut Fraksi, 2020  
 Figures Number of Members Regional Parliament of Batang Regency by Fraction, 2020



Sumber : DPRD Kabupaten Batang  
 Source : Regional Parliament of Batang Regency

Gambar 2.2 Persentase Pegawai Negeri Sipil Daerah Kabupaten Batang Menurut Menurut Pendidikan, 2020  
Figures Percentage of Civil Servants Regional Government of Batang Regency by Education, 2020



Sumber : Badan Kepegawaian Daerah  
Source : Regional Employment Office

2.1 WILAYAH ADMINISTRATIF/*ADMINISTRATIVE AREA*

Tabel 2.1.1 Jumlah Desa/Kelurahan Menurut Kecamatan di Kabupaten  
 Table Batang, 2020  
*Number of Villages by Subdistrict in Batang Regency, 2020*

Kecamatan <i>Subdistrict</i>	Desa <i>Villages</i>	Kelurahan <i>City</i>	Jumlah <i>Total</i>	
(1)	(2)	(3)	(5)	
010 Wonotunggal	15	-	15	
020 Bandar	17	-	17	
030 Blado	18	-	18	
040 Reban	19	-	19	
050 Bawang	20	-	20	
060 Tersono	20	-	20	
070 Gringsing	15	-	15	
080 Limpung	17	-	17	
081 Banyuputih	11	-	11	
090 Subah	17	-	17	
091 Pecalungan	10	-	10	
100 Tulis	17	-	17	
101 Kandeman	13	-	13	
110 Batang	12	9	21	
120 Warungasem	18	-	18	
Jumlah <i>Total</i>	2020	239	9	248
	2019	239	9	248
	2018	239	9	248
	2017	239	9	248

Sumber : BPS Kabupaten Batang

Source : BPS-Statistics of Batang Regency

Tabel 2.1.2 Ibukota Kecamatan dan Banyaknya Desa/Kel, Dusun, RT dan RW Menurut Kecamatan di Kabupaten Batang, 2020  
*The Central of Subdistrict and Number of Village, Hamlet, RT and RW by Subdistrict in Batang Regency, 2020*

Kecamatan Subdistrict	Ibukota Central	Desa/Kel Village	Dusun Hamlet	RT RT	RW RW
(1)	(2)	(3)	(4)	(5)	(6)
010 Wonotunggal	Wonotunggal	15	83	196	54
020 Bandar	Bandar	17	69	352	72
030 Blado	Blado	18	73	236	69
040 Reban	Reban	19	52	255	74
050 Bawang	Bawang	20	74	355	106
060 Tersono	Tersono	20	57	263	73
070 Gringsing	Gringsing	15	63	312	84
080 Limpung	Limpung	17	71	231	67
081 Banyuputih	Banyuputih	11	42	175	47
090 Subah	Subah	17	60	294	75
091 Pecalungan	Pecalungan	10	41	183	49
100 Tulis	Kaliboyo	17	58	175	52
101 Kandeman	Kandeman	13	59	233	59
110 Batang	Batang	21	58	201	52
120 Warungasem	Warungasem	18	76	224	76
Jumlah Total	2020	248	936	3 685	1 009
	2019	248	936	3 680	1 009
	2018	248	934	3 680	1 009
	2017	248	933	3 983	1 058

Sumber : Dinas Pemberdayaan Masyarakat dan Desa  
 Source : Service of Community and Village Empowerment

Tabel 2.1.3 Jumlah Perangkat Desa Menurut Kecamatan di Kabupaten  
 Batang, 2020  
*Number of Employes Village by Subdistrict in Batang  
 Regency, 2020*

Kecamatan Subdistrict	Kepala Desa	Sekretaris Desa	Kaur Pemerintahan	Kaur Kesra
(1)	(2)	(3)	(4)	(5)
010 Wonotunggal	15	15	15	15
020 Bandar	17	17	17	17
030 Blado	18	18	18	18
040 Reban	19	19	19	19
050 Bawang	20	20	20	20
060 Tersono	20	20	20	20
070 Gringsing	15	15	15	15
080 Limpung	17	17	17	17
081 Banyuputih	11	11	11	11
090 Subah	17	17	17	17
091 Pecalungan	10	10	10	10
100 Tulis	17	17	17	17
101 Kandeman	13	13	13	13
110 Batang	12	12	12	12
120 Warungasem	18	18	18	18
Jumlah Total	2020	239	239	239
	2019	239	239	239
	2018	239	239	239



Tabel 2.1.3 Lanjutan  
Table Continued

Kecamatan Subdistrict	Kaur Pembangunan	Kaur Keuangan	Kaur Umum	Kepala Dusun	
(1)	(6)	(7)	(8)	(9)	
010 Wonotunggal	15	15	15	83	
020 Bandar	17	17	17	69	
030 Blado	18	18	18	73	
040 Reban	19	19	19	52	
050 Bawang	20	20	20	74	
060 Tersono	20	20	20	57	
070 Gringsing	15	15	15	63	
080 Limpung	17	17	17	71	
081 Banyuputih	11	11	11	42	
090 Subah	17	17	17	60	
091 Pecalungan	10	10	10	41	
100 Tulis	17	17	17	58	
101 Kandeman	13	13	13	59	
110 Batang	12	12	12	45	
120 Warungasem	18	18	18	76	
Jumlah Total	2020	239	239	239	923
	2019	239	239	239	912
	2018	239	239	239	933

Sumber : Dinas Pemberdayaan Masyarakat dan Desa  
Source : Service of Community and Village Empowerment

## 2.2 PEGAWAI NEGERI SIPIL DAERAH/REGIONAL CIVIL SERVANTS

**Tabel 2.2.1 Jumlah Pegawai Negeri Sipil Daerah Kabupaten Batang Menurut Jabatan dan Jenis Kelamin, Desember 2020**  
**Number of Regional Civil Servants of Batang Regency by Occupation and Sex, December 2020**

Jabatan Occupation	Laki-laki Male	Perempuan Female	Jumlah Total
(1)	(2)	(3)	(4)
Fungsional Tertentu/ <i>Specific Functional</i>	1 384	2 496	4 378
Fungsional Umum/Staf/ <i>General Functional</i>	1 163	654	1 319
Struktural/ <i>Structural</i>	354	203	557
• Eselon I/ <i>1st Echelon</i>	-	-	-
• Eselon II/ <i>2nd Echelon</i>	25	3	28
• Eselon III/ <i>3rd Echelon</i>	97	38	135
• Eselon IV/ <i>4th Echelon</i>	232	162	394
• Eselon V/ <i>5th Echelon</i>	-	-	-
<b>Jumlah Total</b>	<b>2020</b>	<b>3 353</b>	<b>6 254</b>
	<b>2019</b>	<b>3 451</b>	<b>6 647</b>

Sumber : Badan Kepegawaian Daerah

Source : Regional Employment Office

Tabel 2.2.2 Jumlah Pegawai Negeri Sipil Daerah Kabupaten Batang  
 Menurut Tingkat Pendidikan dan Jenis Kelamin, Desember  
 2020  
*Number of Regional Civil Servants of Batang Regency by  
 Educational Level and Sex, December 2020*

Tingkat Pendidikan <i>Educational Level</i>	Laki-laki <i>Male</i>	Perempuan <i>Female</i>	Jumlah <i>Total</i>
(1)	(2)	(3)	(4)
• Sampai dengan SD <i>Up to Primary School</i>	68	7	75
• SMP/Sederajat <i>General/Vocational Junior High School</i>	94	52	146
• SMA/Sederajat <i>General/Vocational Senior High School</i>	485	256	741
• Diploma I, II/Akta I, II <i>Diploma I, II/Akta I, II</i>	60	51	111
• Diploma III/Akta III/Sarjana Muda <i>Diploma III/Akta III/Bachelor</i>	168	790	958
• Tingkat Sarjana/Doktor/Ph.D <i>University Graduates</i>	2 026	2 197	4 223
Jumlah <i>Total</i>	2020	2 901	3 353
	2019	3 196	3 451

Sumber : Badan Kepegawaian Daerah  
 Source : Regional Employment Office

Tabel 2.2.3 Jumlah Pegawai Negeri Sipil Daerah Kabupaten Batang  
 Table Menurut Tingkat Kepangkatan dan Jenis Kelamin, Desember  
 2020  
*Number of Regional Civil Servants of Batang Regency by  
 Hierarchy and Sex, December 2020*

Tingkat Kepangkatan <i>Hierarchy</i>	Laki-laki <i>Male</i>	Perempuan <i>Female</i>	Jumlah <i>Total</i>
(1)	(2)	(3)	(4)
1. I/A (Juru Muda)	-	-	-
2. I/B (Juru Muda Tingkat I)	4	1	5
3. I/C (Juru)	52	5	57
4. I/D (Juru Tingkat I)	48	9	57
<i>Golongan I/ Range I</i>	104	15	119
5. II/A (Pengatur Muda)	69	3	72
6. II/B (Pengatur Muda Tingkat I)	138	14	152
7. II/C (Pengatur)	300	83	383
8. II/D (Pengatur Tingkat I)	227	234	461
<i>Golongan II/ Range II</i>	734	334	1068
9. III/A (Penata Muda)	379	447	826
10. III/B (Penata Muda Tingkat 1)	380	587	967
11. III/C (Penata)	282	486	768
12. III/D (Penata Tingkat I)	303	409	712
<i>Golongan III/ Range III</i>	1174	1929	3273
13. IV/A (Pembina)	680	762	1442
14. IV/B (Pembina Tingkat I)	178	133	311
15. IV/C (Pembina Utama Muda)	30	9	39
16. IV/D (Pembina Utama Madya)	1	-	1
17. IV/E (Pembina Utama)	-	1	1
<i>Golongan IV/ Range IV</i>	889	1075	1794
<b>Jumlah <i>Total</i></b>	2020	2 901	3 353
	2019	3 196	3 451

Sumber : Badan Kepegawaian Daerah  
 Source : *Regional Employment Office*

Tabel 2.2.4 Jumlah Pegawai Negeri Sipil Daerah Kabupaten Batang  
 Menurut Unit Kerja dan Pendidikan, Desember 2020  
 Number of Regional Civil Servants of Batang Regency by  
 Working Unit and Education, December 2020

Unit Kerja Working Unit	Pendidikan/Education									Jumlah Total
	SD	SMP	SMA	DI	DII	DIII	DIV	S1	S2+	
(1)	(2)	(3)	(4)	(5)	(6)	(7)	(8)	(9)	(10)	(11)
Sekretariat Daerah	2	3	22	-	-	5	4	47	28	111
Sekretariat DPRD	1	2	8	-	-	3	-	11	5	30
Bapelitbang	-	1	3	-	-	1	-	9	14	28
Inspektorat	-	1	4	-	-	-	-	35	10	50
BKD	-	-	3	-	-	2	1	16	8	30
BPKPAD	1	5	13	-	-	6	1	30	17	73
DPMPTSP	-	-	4	-	-	-	2	15	4	25
Disnaker	-	-	2	-	-	2	1	7	6	18
Disperpuska	-	-	11	-	-	6	-	12	3	32
Kantor Kesbangpol	-	-	3	-	-	1	-	11	2	17
RSUD Limpung	-	-	4	-	-	47	10	18	9	88
RSUD Batang	2	4	30	-	-	166	12	116	19	349
Satpol PP	2	4	20	-	-	-	-	16	6	48
BPBD	1	-	4	-	-	1	-	5	2	13
Disdikbud	11	51	238	2	99	19	9	2,933	204	3 566
Dinas Kesehatan	2	6	63	6	-	515	60	181	20	853
Dinas Perhubungan	5	2	21	-	1	5	-	11	4	49
Disparpora	-	2	10	-	-	1	-	13	4	30
DPU dan PR	15	19	64	-	-	2	-	37	6	143
Disperindagkop dan UKM	12	14	38	-	-	2	-	22	3	91
Disdukcapil	-	-	7	-	-	3	1	18	5	34
Dinas Sosial	1	2	6	1	-	1	-	7	3	21
Dislutkanak	-	6	11	-	-	4	1	17	6	45
Dispaperta	1	-	3	-	-	4	2	70	7	87

Tabel 2.2.4 Lanjutan  
Table Continued

Unit Kerja <i>Working Unit</i>	Pendidikan/ <i>Education</i>									Jumlah <i>Total</i>	
	SD	SMP	SMA	DI	DII	DIII	DIV	S1	S2+		
(1)	(2)	(3)	(4)	(5)	(6)	(7)	(8)	(9)	(10)	(11)	
DLH	15	10	12	-	-	1	-	14	4	56	
DPRKP	2	1	9	-	-	-	-	12	7	31	
Diskominfo	-	2	5	-	-	1	-	14	3	25	
DP3AP2KB	-	1	3	-	-	-	1	9	9	23	
Dispermades	-	2	4	-	-	5	-	4	8	23	
Kec. Wonotunggal	-	-	4	-	-	1	-	8	1	14	
Kec. Bandar	-	1	12	-	-	1	-	7	1	22	
Kec. Blado	1	2	2	-	-	-	1	7	1	14	
Kec. Reban	-	-	7	-	-	1	-	5	1	14	
Kec. Bawang	-	-	11	-	-	-	-	4	-	15	
Kec. Tersono	-	-	9	-	-	1	-	2	2	14	
Kec. Gringsing	-	1	10	-	-	-	-	1	2	14	
Kec. Limpung	1	-	6	-	-	1	-	2	2	12	
Kec. Subah	-	1	2	-	-	-	-	6	1	10	
Kec. Tulis	-	-	4	-	-	-	-	11	2	17	
Kec. Batang	-	2	34	-	1	2	1	30	2	72	
Kec. Warungasem	-	-	4	-	-	-	-	5	3	12	
Kec. Kandeman	-	-	3	-	-	2	-	7	-	12	
Kec. Pecalungan	-	1	3	-	-	-	-	6	1	11	
Kec. Banyuputih	-	-	5	-	1	-	-	5	1	12	
Jumlah <i>Total</i>	2020	75	146	741	9	102	812	107	3 816	446	6 254
	2019	83	165	838	13	132	942	2	4 017	455	6 647
	2018	89	181	936	16	202	891	5	3 806	426	6 552
	2017	95	207	1065	21	358	864	8	3 937	422	6 977

Sumber : Badan Kepegawaian Daerah  
Source : Regional Employment Office

Tabel 2.2.5 Jumlah Pegawai Negeri Sipil Daerah Kabupaten Batang  
 Table Menurut Unit Kerja dan Golongan, Desember 2020  
 Number of Regional Civil Servants of Batang Regency by  
 Working Unit and Group, December 2020

Unit Kerja Working Unit	Golongan/Group				Jumlah Total
	I	II	III	IV	
(1)	(2)	(3)	(4)	(5)	(6)
Sekretariat Daerah	1	26	66	18	111
Sekretariat DPRD	1	8	18	3	30
Bapelitbang	1	3	17	7	28
Inspektorat	1	4	28	17	50
BKD	-	-	24	4	30
BPKPAD	1	16	43	13	73
DPMPTSP	-	4	17	4	25
Disnaker	-	2	11	5	18
Disperpuska	-	8	20	4	32
Kantor Kesbangpol	-	4	11	2	17
RSUD Limpung	-	31	55	2	88
RSUD Batang	2	50	261	36	349
Satpol PP	4	19	19	6	48
BPBD	1	2	8	2	13
Disdikbud	22	301	1 748	1 495	3 566
Dinas Kesehatan	6	274	505	68	853
Dinas Perhubungan	6	23	15	5	49
Disparpora	1	12	13	4	30
DPU dan PR	24	66	48	5	143
Disperindagkop & UKM	19	41	28	3	91
Disdukcapil	-	5	23	6	34
Dinas Sosial	1	8	9	3	21
Dislutkanak	2	18	19	6	45
Dispaperta	1	3	58	25	87

Tabel 2.2.5 Lanjutan  
Table Continued

Unit Kerja <i>Working Unit</i>	Golongan/ <i>Group</i>				Jumlah <i>Total</i>	
	I	II	III	IV		
(1)	(2)	(3)	(4)	(5)	(6)	
DLH	18	18	13	7	56	
DPRKP	2	9	14	6	31	
Diskominfo	-	5	16	4	25	
DP3AP2KB	1	2	11	9	23	
Dispermades	-	5	13	5	23	
Kec. Wonotunggal	-	4	8	2	14	
Kec. Bandar	-	10	11	1	22	
Kec. Blado	1	3	9	1	14	
Kec. Reban	-	9	4	1	14	
Kec. Bawang	-	9	5	1	15	
Kec. Tersono	1	6	6	1	14	
Kec. Gringsing	-	7	5	2	14	
Kec. Limpung	1	6	4	1	12	
Kec. Subah	-	4	4	2	10	
Kec. Tulis	-	2	13	2	17	
Kec. Batang	-	21	49	2	72	
Kec. Warungasem	-	4	6	2	12	
Kec. Kandeman	-	5	6	1	12	
Kec. Pecalungan	1	3	6	1	11	
Kec. Banyuputih	-	6	6	-	12	
Jumlah <i>Total</i>	2020	119	1 068	3 273	1 794	6 254
	2019	131	1 175	3 320	2 021	6 647
	2018	138	1 232	2 986	2 196	6 552
	2017	175	1 425	3 029	2 348	6 977

Sumber : Badan Kepegawaian Daerah

Source : Regional Employment Office



Tabel 2.2.6 Jumlah Pegawai Negeri Sipil Daerah Kabupaten Batang  
 Table Menurut Unit Kerja dan Kelompok Umur, Desember 2020  
 Number of Regional Civil Servants of Batang Regency by  
 Working Unit and Age Group, December 2020

Unit Kerja Working Unit	Kelompok Umur/Age Group									Jumlah Total
	≤ 20	21-25	26-30	31-35	36-40	41-45	46-50	51-55	55+	
(1)	(2)	(3)	(4)	(5)	(6)	(7)	(8)	(9)	(10)	(11)
Sekretariat Daerah	-	1	6	9	21	17	22	20	15	111
Sekretariat DPRD	-	-	1	2	3	3	11	6	4	30
Bapelitbang	-	-	-	1	5	10	3	3	6	28
Inspektorat	-	-	1	2	6	9	9	9	14	50
BKD	-	-	2	3	7	4	6	5	3	30
BPKPAD	-	-	1	2	12	15	20	16	7	73
DPMPSTP	-	-	-	1	3	6	2	8	5	25
Disnaker	-	-	1	2	1	5	4	3	2	18
Disperpuska	-	-	-	2	3	9	6	9	3	32
Badan Kesbangpol	-	-	-	-	1	4	5	6	1	17
RSUD Limpung	-	4	30	11	17	11	10	5	-	88
RSUD Batang	-	1	20	38	88	106	50	30	16	349
Satpol PP	-	-	-	2	3	9	10	13	11	48
BPBD	-	-	-	-	-	2	6	4	1	13
Disdikbud	-	22	116	262	452	397	409	781	1 127	3 566
Dinas Kesehatan	-	3	18	153	176	167	138	135	63	853
Dinas Perhubungan	-	-	1	2	2	10	10	14	10	49
DISPARPORA	-	-	2	-	2	8	8	6	4	30
DPU dan PR	-	-	3	5	10	26	30	41	28	143
Disperindagkop & UKM	-	-	1	3	3	12	19	32	21	91
Disdukcapil	-	-	1	1	5	6	4	9	8	34
Dinas Sosial	-	-	-	-	2	4	1	6	8	21
Dislutkanak	-	-	1	1	9	9	10	9	6	45
Dispaperta	-	-	-	6	23	5	15	12	26	87

Tabel 2.2.6 Lanjutan  
Table Continued

Unit Kerja <i>Working Unit</i>	Kelompok Umur/ <i>Age Group</i>									Jumlah <i>Total</i>	
	≤ 20	21-25	26-30	31-35	36-40	41-45	46-50	51-55	55+		
(1)	(2)	(3)	(4)	(5)	(6)	(7)	(8)	(9)	(10)	(11)	
DLH	-	-	-	1	3	13	16	19	4	56	
DPRKP	-	-	-	1	3	2	10	12	3	31	
Diskominfo	-	-	-	2	2	5	6	8	2	25	
DP3AP2KB	-	-	-	-	2	6	3	5	7	23	
Dispermades	-	-	-	2	4	4	5	5	3	23	
Kec. Wonotunggal	-	-	-	-	1	2	1	6	4	14	
Kec. Bandar	-	-	-	1	2	1	6	9	3	22	
Kec. Blado	-	-	-	-	1	-	6	4	3	14	
Kec. Reban	-	-	-	-	-	2	4	7	1	14	
Kec. Bawang	-	-	-	-	-	2	1	8	4	15	
Kec. Tersono	-	-	-	-	-	3	3	4	4	14	
Kec. Gringsing	-	-	-	-	-	2	3	4	5	14	
Kec. Limpung	-	-	-	-	-	5	1	2	4	12	
Kec. Subah	-	-	-	1	1	-	1	5	2	10	
Kec. Tulis	-	-	-	-	-	1	3	11	2	17	
Kec. Batang	-	-	-	4	1	8	12	22	25	72	
Kec. Warungasem	-	-	-	-	4	-	2	2	4	12	
Kec. Kandeman	-	-	-	1	-	-	1	6	4	12	
Kec. Pecalungan	-	-	-	-	-	-	1	6	4	11	
Kec. Banyuputih	-	-	-	-	1	2	2	5	2	12	
Jumlah <i>Total</i>	2020	-	31	205	521	879	912	895	1 332	1 479	6 254
	2019	-	101	246	770	918	850	1 045	1 500	1 217	6 647
	2018	-	4	121	722	934	834	1 177	1 616	1 144	6 552
	2017	-	3	121	740	938	841	1 198	1 653	1 483	6 977

Sumber : Badan Kepegawaian Daerah  
Source : Regional Employment Office

Tabel 2.2.7 Jumlah Pegawai Negeri Sipil Daerah Kabupaten Batang Peserta Diklat/Kursus /Pelatihan dan Tugas Belajar melalui Badan Kepegawaian Daerah, 2020  
*Number of Regional Civil Servants of Batang Regency that Participants Training/Courses/Study by Regional Employment Office, 2020*

Jenis Diklat/Kursus/Pelatihan/Tugas Belajar <i>Kind of Training/Courses/Study</i>		Jumlah Peserta <i>Number of Attendance</i>
(1)		(2)
1	Diklat Prajabatan Calon PNS K2 Gol III/II Tahun 2020	14
2	Pelatihan Teknis SAKIP berbasis E-Learning Tahun 2020	28
3	Pelatihan Penyusunan Rencana Detail Tata Ruang Tingkat Dasar Metode E-Learning Tahun 2020	6
4	Pelatihan Camat 2020	2
5	Bintek Menyusun Karya Tulis Berupa Tinjauan, Ulasan ilmiah dan Policy Brief	2
6	Pelatihan Teknis Pelayanan Publik Tahun 2020	1
Jumlah <i>Total</i>	2020	53
	2019	30
	2018	268

Sumber : Badan Kepegawaian Daerah

Source : *Regional Employment Office*

## 2.3 HASIL PEMILU /ELECTION VOICE RESULT

Tabel 2.3.1 Jumlah Pemilih dan Pengguna Hak Pilih Pemilu Kepala Daerah 2017 Menurut Kecamatan di Kabupaten Batang  
*Table Number of Voters and User of Right to Election of Regional Head Election 2017 by Subdistrict in Batang Regency*

Kecamatan Subdistrict	Pemilih Voters	Pengguna Hak Pilih/Voters and User Right		
		Suara Sah Valid Votes	Suara Tidak Sah Not Valid Votes	Jumlah Total
(1)	(2)	(3)	(4)	(5)
010 Wonotunggal	27 630	20 014	594	20 608
020 Bandar	53 324	35 842	1 192	37 034
030 Blado	34 071	23 936	852	24 788
040 Reban	30 523	22 908	551	23 459
050 Bawang	42 821	32 204	735	32 939
060 Tersono	32 165	23 850	438	24 288
070 Gringsing	50 457	32 956	904	33 860
080 Limpung	33 814	26 068	542	26 610
081 Banyuputih	28 020	20 336	473	20 809
090 Subah	41 565	30 789	913	31 702
091 Pecalungan	25 674	18 089	438	18 527
100 Tulis	28 671	20 130	790	20 920
101 Kandeman	38 067	26 234	1 019	27 253
110 Batang	96 056	70 222	3 335	73 557
120 Warungasem	38 463	29 364	800	30 164
<b>Jumlah/Total</b>	<b>601 321</b>	<b>432 942</b>	<b>13 576</b>	<b>446 518</b>

Sumber : Komisi Pemilihan Umum Kabupaten Batang

Source : General Election Commissions of Batang Regency

Tabel 2.3.2 Hasil Perolehan Suara Pemilu Kepala Daerah 2017 Menurut Kecamatan di Kabupaten Batang  
*Table Number of Election of Regional Head Election Results 2017 by Subdistrict in Batang Regency*

Kecamatan Subdistrict	Pasangan Calon/ Candidate Pair				Jumlah Total
	I	II	III	IV	
(1)	(2)	(3)	(4)	(5)	(6)
010 Wonotunggal	9 364	7 785	2 541	324	20 014
020 Bandar	19 228	12 096	2 203	2 315	35 842
030 Blado	15 717	5 582	2 138	499	23 936
040 Reban	14 819	6 380	1 541	168	22 908
050 Bawang	20 485	8 507	3 022	190	32 204
060 Tersono	13 214	6 270	4 203	163	23 850
070 Gringsing	18 205	10 451	3 872	428	32 956
080 Limpung	16 917	4 212	4 774	165	26 068
081 Banyuputih	14 736	3 196	2 201	203	20 336
090 Subah	16 771	6 324	7 393	301	30 789
091 Pecalungan	11 495	4 117	2 306	171	18 089
100 Tulis	11 889	5 972	1 716	553	20 130
101 Kandeman	14 598	9 671	1 577	388	26 234
110 Batang	33 943	20 863	13 920	1 496	70 222
120 Warungasem	13 800	5 499	9 825	240	29 364
<b>Jumlah/Total</b>	<b>245 181</b>	<b>116 925</b>	<b>63 232</b>	<b>7 604</b>	<b>432 942</b>

Keterangan / Note :

Pasangan Calon Bupati dan Wakil Bupati/ Candidate Pair Regent and Vice Regent:

I H Wihaji, S Ag, M Pd dan Suyono, S IP, M Si

II dr Lafran Pancaputranto, Sp OG (K) dan H Nurhaji Slamet Urip

III AS Burhan, S Ag dan Acara Ariani, S Psi

IV Akhmad Faizin, ST dan Erna Yuniwati

Sumber : Komisi Pemilihan Umum Kabupaten Batang

Source : General Election Commissions of Batang Regency

Tabel 2.3.3 Jumlah Pemilih dan Pengguna Hak Pilih Pemilu Kepala Daerah 2018 Menurut Kecamatan di Kabupaten Batang  
*Number of Voters and User of Right to Election of Regional Head Election 2018 by Subdistrict in Batang Regency*

Kecamatan <i>Subdistrict</i>	Pemilih <i>Voters</i>	Pengguna Hak Pilih/ <i>Voters and User Right</i>		
		Suara Sah <i>Valid Votes</i>	Suara Tidak Sah <i>Not Valid Votes</i>	Jumlah <i>Total</i>
(1)	(2)	(3)	(4)	(5)
010 Wonotunggal	27 647	15 385	897	16 282
020 Bandar	52 521	28 192	1 475	29 667
030 Blado	33 694	19 612	1 578	21 190
040 Reban	30 152	19 257	1 291	20 548
050 Bawang	42 809	25 879	1 936	27 815
060 Tersono	31 577	19 736	776	20 512
070 Gringsing	47 451	28 572	1 042	29 614
080 Limpung	33 319	21 593	849	22 442
081 Banyuputih	27 412	16 776	679	17 455
090 Subah	40 846	26 290	1 195	27 485
091 Pecalungan	24 662	15 182	929	16 111
100 Tulis	28 563	16 803	835	17 638
101 Kandeman	37 318	20 474	1 429	21 903
110 Batang	93 398	56 837	3 968	60 805
120 Warungasem	38 197	22 851	1 740	24 591
<b>Jumlah/Total</b>	<b>589 566</b>	<b>353 439</b>	<b>20 619</b>	<b>374 058</b>

Sumber : Komisi Pemilihan Umum Kabupaten Batang  
*Source : General Election Commissions of Batang Regency*

Tabel 2.3.4 Hasil Perolehan Suara Pemilu Kepala Daerah 2018 Menurut Kecamatan di Kabupaten Batang  
*Table Number of Election of Regional Head Election Results 2018 by Subdistrict in Batang Regency*

Kecamatan Subdistrict	Pasangan Calon/ Candidate Pair		
	I	II	Jumlah Total
(1)	(2)	(3)	(6)
010 Wonotunggal	9 076	6 309	16 282
020 Bandar	18 195	9 997	29 667
030 Blado	12 625	6 987	21 190
040 Reban	12 281	6 976	20 548
050 Bawang	17 834	8 045	27 815
060 Tersono	10 900	8 836	20 512
070 Gringsing	18 436	10 136	29 614
080 Limpung	14 107	7 486	22 442
081 Banyuputih	11 650	5 126	17 455
090 Subah	17 840	8 450	27 485
091 Pecalungan	9 745	5 437	16 111
100 Tulis	10 551	6 252	17 638
101 Kandeman	12 470	8 004	21 903
110 Batang	35 675	21 162	60 805
120 Warungasem	13 024	9 827	24 591
<b>Jumlah/ Total</b>	<b>224 409</b>	<b>129 030</b>	<b>374 058</b>

Keterangan / Note:

Pasangan Calon Gubernur dan Wakil Gubernur

*Candidate Pair Governor and Vice Governor:*

I H. Ganjar Pranowo, SH, M IP dan H. Taj Yasin

II H. Sudirman Said dan Hj. Ida Fauziyah

Sumber : Komisi Pemilihan Umum Kabupaten Batang

*Source : General Election Commissions of Batang Regency*

Tabel 2.3.5 Jumlah Pemilih dan Pengguna Hak Pilih Pada Pemilu  
 Table Presiden 2019 di Kabupaten Batang  
*Number of Voters and User Right Select of Presidential Council  
 in the 2019 Election by Subdistrict in Batang Regency*

Kecamatan <i>Subdistrict</i>	JumlahPemilih			Jumlah Pengguna Hak Pilih		
	Laki-laki <i>Male</i>	Perempuan <i>Female</i>	Jumlah <i>Total</i>	Laki-laki <i>Male</i>	Perempuan <i>Female</i>	Jumlah <i>Total</i>
(1)	(2)	(3)	(4)	(5)	(6)	(7)
010 Wonotunggal	14 050	14 029	28 079	11 186	11 891	23 077
020 Bandar	27 568	27 186	54 754	20 696	22 585	43 281
030 Blado	17 478	17 081	34 559	13 582	14 638	28 220
040 Reban	15 226	15 377	30 603	12 217	13 318	25 535
050 Bawang	22 249	21 681	43 930	17 764	18 184	35 948
060 Tersono	15 900	15 993	31 893	12 972	13 636	26 608
070 Gringsing	24 804	24 952	49 756	19 062	19 363	38 425
080 Limpung	16 749	17 121	33 870	14 025	14 831	28 856
081 Banyuputih	13 944	14 185	28 129	11 438	12 062	23 500
090 Subah	20 675	21 049	41 724	16 996	18 116	35 112
091 Pecalungan	12 887	12 959	25 846	9 269	10 990	20 259
100 Tulis	14 335	14 860	29 195	11 589	12 740	24 329
101 Kandeman	19 281	19 269	38 550	15 345	16 925	32 270
110 Batang	47 905	48 331	96 236	39 243	42 798	82 041
120 Warungasem	19 786	19 380	39 166	16 038	16 967	33 005
Jumlah/ <i>Total</i>	302 837	303 453	606 290	241 422	259 044	500 466

Sumber : Komisi Pemilihan Umum Kabupaten Batang  
 Source : *General Election Commissions of Batang Regency*



Tabel 2.3.6 Jumlah Perolehan Suara Pasangan Calon Presiden Pada  
 Pemilu Presiden 2019 di Kabupaten Batang  
*Number of Presidential Candidate Election Voice Result in the  
 2019 Election in Batang Regency*

Kecamatan Subdistrict	Jumlah Perolehan Suara Pasangan Calon <i>Number of Votes for Candidate Pairs</i>		
	(01) Ir. H. Joko Widodo Prof. Dr. KH. <b>Ma'ruf Amin</b>	(02) H. Prabowo Subianto H. Sandiaga Salahudin Uno	Jumlah <i>Total</i>
(1)	(2)	(3)	(4)
010 Wonotunggal	18 093	4 237	22 330
020 Bandar	35 044	6 577	41 621
030 Blado	22 371	4 522	26 893
040 Reban	20 320	4 335	24 655
050 Bawang	28 789	5 577	34 366
060 Tersono	19 241	6 603	25 844
070 Gringsing	30 817	6 926	37 743
080 Limpung	22 973	5 269	28 242
081 Banyuputih	19 894	3 127	23 021
090 Subah	29 268	5 153	34 421
091 Pecalungan	16 279	3 247	19 526
100 Tulis	19 121	4 450	23 571
101 Kandeman	26 696	4 818	31 514
110 Batang	59 836	21 901	81 737
120 Warungasem	27 037	5 245	32 282
<b>Jumlah/Total</b>	<b>395 779</b>	<b>91 996</b>	<b>487 775</b>

Sumber : Komisi Pemilihan Umum Kabupaten Batang  
 Source : General Election Commissions of Batang Regency

Tabel 2.3.7 Hasil Penghitungan Suara Pemilu 2019 Menurut Daerah Pemilihan dan Partai di Kabupaten Batang  
*Number of Legislative Voice Result in the 2019 Election by Local Council and Parties in Batang Regency*

	Nama Partai <i>Parties</i>	Daerah Pemilihan/ <i>Local Council</i>					Jumlah <i>Total</i>
		Batang 1	Batang 2	Batang 3	Batang 4	Batang 5	
	(1)	(2)	(3)	(4)	(5)	(6)	(7)
1	PKB	15 322	17 861	18 651	15 565	20 700	88 099
2	Gerindra	6 681	12 567	8 039	7 611	6 730	41 628
3	PDIP	16 835	15 678	26 176	12 164	14 034	84 887
4	Golkar	10 899	17 855	16 474	14 893	15 518	75 639
5	Nasdem	2 367	3 401	7 051	2 804	7 577	23 200
6	Garuda	-	-	-	-	-	-
7	Berkarya	1 114	655	769	542	400	3 480
8	PKS	9 004	3 771	3 812	3 599	4 902	25 088
9	Perindo	1 098	4 778	3 953	1 726	367	11 922
10	PPP	2 241	8 918	16 982	14 557	12 303	55 001
11	PSI	104	445	82	79	82	792
12	PAN	2 870	323	7 083	5 610	256	16 142
13	Hanura	5 694	6 137	110	102	1 394	13 437
14	Demokrat	3 211	11 516	484	3 440	6 572	25 223
15	PBB	72	64	55	43	278	512
16	PKPI	-	-	-	-	-	-
	<i>Jumlah/ Total</i>	<i>77 512</i>	<i>103 969</i>	<i>109 721</i>	<i>82 735</i>	<i>91 113</i>	<i>465 050</i>

Sumber : Komisi Pemilihan Umum Kabupaten Batang  
*Source : General Election Commissions of Batang Regency*

Tabel 2.3.8 Rekapitulasi Hasil Pemilu DPD 2019 Wilayah Pemilihan  
 Table Kabupaten Batang  
 Recapitulation in the 2019 Election DPD Election Results in the  
 Electoral District of Batang Regency

Calon Anggota DPD Prospective Members of DPD		Wonotunggal	Bandar	Blado	Reban	Bawang
(1)		(2)	(3)	(4)	(5)	(6)
1	Abdul Kholik, SH., M.Si.	1 741	3 708	2 624	1 304	1 770
2	Agus Mujayanto	312	667	349	294	357
3	Dr. H. Bambang Sadono, SH., MH.	854	2 180	1 285	928	1 489
4	Ir. H. Bambang Sutrisno, MM.	1 460	2 687	1 709	1 686	2 175
5	Budi Yuwono, SH.	507	1 099	671	539	648
6	Casytha A. Kathmandu, SE.	775	1 284	839	915	901
7	Dr. H. Darwito, SE., MM.	1 042	2 305	1 428	1 361	1 516
8	Denty Eka Widi Pratiwi, SE., MH.	2 025	4 083	2 749	2 517	2 834
9	G.K.R. Ayu Koes Indriyah	638	1 252	815	684	734
10	Isnan Ahmad Juhardani, S.P.	297	653	417	888	446
11	Drs. H. Jamun, M.Pd.I	422	886	424	363	411
12	Drs. Joko J. Prihatmoko, M.Si.	106	231	141	124	137
13	Kholison, SH.	481	1 627	460	1 544	4 516
14	Drs. M. Abdul Rohim	498	881	646	574	693
15	H. Muh Mahsun, S.IP.	163	377	265	212	277
16	Drs. H. Muhtar Lutfi, MM	173	337	198	196	246
17	Mujiburrohman, S.S.	1 611	2 050	1 433	1 436	1 234
18	Dr. KH. Muqoddam Cholil, MA.	146	410	220	214	285
19	H. Naibul Umam Eko Sakti, S.Ag., M.Si.	295	257	111	214	324
20	Solehin, S.Pd, MM.	206	392	277	332	325

Sumber : Komisi Pemilihan Umum Kabupaten Batang  
 Source : General Election Commissions of Batang Regency

Tabel 2.3.8 Lanjutan  
 Table 2.3.8 Continued

Calon Anggota DPD Prospective Members of DPD		Tersono	Gringsing	Limpung	Banyuputih	Subah
(1)		(7)	(8)	(9)	(10)	(11)
1	Abdul Kholik, SH., M.Si.	1 353	3 069	1 847	1 506	2 483
2	Agus Mujayanto	299	638	369	312	515
3	Dr. H. Bambang Sadono, SH., MH.	999	2 960	1 295	1 018	1 733
4	Ir. H. Bambang Sutrisno, MM.	1 495	2 630	1 784	1 280	2 612
5	Budi Yuwono, SH.	487	923	662	542	915
6	Casytha A. Kathmandu, SE.	815	1 689	879	932	1 577
7	Dr. H. Darwito, SE., MM.	947	2 236	1 184	1 069	1 508
8	Denty Eka Widi Pratiwi, SE., MH.	2 058	4 325	2 743	2 560	4 173
9	G.K.R. Ayu Koes Indriyah	529	1 532	825	824	1 395
10	Isnain Ahmad Juhardani, S.P.	330	652	1 053	383	536
11	Drs. H. Jamun, M.Pd.I	245	728	475	345	837
12	Drs. Joko J. Prihatmoko, M.Si.	133	270	150	155	207
13	Kholison, SH.	4 329	1 013	1 597	2 258	1 140
14	Drs. M. Abdul Rohim	390	1 012	637	496	1 100
15	H. Muh Mahsun, S.IP.	190	341	305	177	282
16	Drs. H. Muhtar Lutfi, MM	146	299	238	213	302
17	Mujiburrohman, S.S.	534	1 212	1 863	715	1 409
18	Dr. KH. Muqoddam Cholil, MA.	227	431	325	178	325
19	H. Naibul Umam Eko Sakti, S.Ag., M.Si.	2 240	571	639	215	164
20	Solehin, S.Pd, MM.	222	584	268	175	287

Sumber : Komisi Pemilihan Umum Kabupaten Batang  
 Source : General Election Commissions of Batang Regency

Tabel 2.3.8 Lanjutan  
Table 2.3.8 Continued

Calon Anggota DPD <i>Prospective Members of DPD</i>		Pecalungan	Tulis	Kandeman	Batang	Varungasen
(1)		(12)	(13)	(14)	(15)	(16)
1	Abdul Kholik, SH., M.Si.	1 564	1 268	1 916	4 221	2 512
2	Agus Mujayanto	253	382	452	1 258	380
3	Dr. H. Bambang Sadono, SH., MH.	873	1 279	1 472	4 525	1 111
4	Ir. H. Bambang Sutrisno, MM.	1 184	1 681	2 060	6 003	1 837
5	Budi Yuwono, SH.	490	630	860	2 249	636
6	Casytha A. Kathmandu, SE.	712	1 036	1 524	4 426	955
7	Dr. H. Darwito, SE., MM.	997	1 017	1 365	3 120	1 168
8	Denty Eka Widi Pratiwi, SE., MH.	2 260	2 628	2 912	7 003	2 534
9	G.K.R. Ayu Koes Indriyah	625	937	876	3 047	988
10	Isnans Ahmad Juhardani, S.P.	276	353	395	1 194	453
11	Drs. H. Jamun, M.Pd.I	397	378	597	1 766	580
12	Drs. Joko J. Prihatmoko, M.Si.	110	110	179	653	118
13	Kholison, SH.	582	170	662	1 728	2 231
14	Drs. M. Abdul Rohim	501	714	981	2 336	720
15	H. Muh Mahsun, S.IP.	184	280	263	667	223
16	Drs. H. Muhtar Lutfi, MM	167	172	333	897	243
17	Mujiburrohman, S.S.	1 153	981	1 071	2 175	3 778
18	Dr. KH. Muqoddam Cholil, MA.	174	196	285	1 809	289
19	H. Naibul Umam Eko Sakti, S.Ag., M.Si.	390	82	227	1 435	181
20	Solehin, S.Pd, MM.	183	211	272	777	287

Sumber : Komisi Pemilihan Umum Kabupaten Batang  
Source : General Election Commissions of Batang Regency

Tabel 2.3.9 Hasil Perolehan Suara Pemilu 2019 untuk DPRD Kabupaten, Propinsi dan DPR-RI Menurut Partai di Kabupaten Batang  
*Table Number of Legislative Election Voice Result in the 2019 Election for Local Council in Regency, Province and National Level by Parties in Batang Regency*

Nama Partai <i>Parties</i>		DPRD Kabupaten <i>Local Council in Regency Level</i>	DPRD Propinsi <i>Local Council in Province Level</i>	DPR-RI <i>House of Representative</i>
(1)		(2)	(3)	(4)
1	PKB	88 099	81 526	81 339
2	Gerindra	41 628	29 844	25 785
3	PDIP	84 887	75 258	86 144
4	Golkar	75 639	60 210	128 651
5	Nasdem	23 200	30 022	13 179
6	Garuda	-	989	796
7	Berkarya	3 480	6 753	6 506
8	PKS	25 088	16 126	13 462
9	Perindo	11 922	6 352	7 533
10	PPP	55 001	30 744	26 361
11	PSI	792	1 316	2 871
12	PAN	16 142	11 265	11 678
13	Hanura	13 437	3 112	2 974
14	Demokrat	25 223	20 209	14 581
15	PBB	512	772	719
16	PKPI	-	219	353
<b>Jumlah/Total</b>		<b>465 050</b>	<b>374 717</b>	<b>422 932</b>

Sumber : Komisi Pemilihan Umum Kabupaten Batang  
*Source : General Election Commissions of Batang Regency*

Tabel 2.3.10 Hasil Perolehan Suara dan Kursi Pemilu 2019 untuk DPRD Kabupaten di Kabupaten Batang  
*Table Number of Legislative Election Voice and Seats Result in the 2019 Election for Local Council Regency in Batang Regency*

Nama Partai <i>Parties</i>		Perolehan Suara <i>Voice Result</i>	Perolehan Kursi <i>Seats Result</i>
(1)		(2)	(3)
1	PKB	88 099	10
2	Gerindra	41 628	5
3	PDIP	84 887	8
4	Golkar	75 639	8
5	Nasdem	23 200	2
6	Garuda	-	-
7	Berkarya	3 480	-
8	PKS	25 088	1
9	Perindo	11 922	-
10	PPP	55 001	5
11	PSI	792	-
12	PAN	16 142	2
13	Hanura	13 437	2
14	Demokrat	25 223	2
15	PBB	512	-
16	PKPI	-	-
Jumlah/ <i>Total</i>		465 050	45

Sumber : Komisi Pemilihan Umum Kabupaten Batang  
*Source : General Election Commissions of Batang Regency*

Tabel 2.3.11 Jumlah Pemilih dan Pengguna Hak Pilih Pemilu 2019  
 Menurut Kecamatan di Kabupaten Batang  
*Number of Voters and User Right Select in the 2019 Election by  
 Subdistrict in Batang Regency*

Kecamatan <i>Subdistrict</i>	Pemilih <i>Voters</i>	Pengguna Hak Pilih/ <i>Voters and User Right</i>		
		Suara Sah <i>Valid Votes</i>	Suara Tidak Sah <i>Not Valid Votes</i>	Jumlah <i>Total</i>
(1)	(2)	(3)	(4)	(5)
010 Wonotunggal	28 079	22 330	864	23 194
020 Bandar	54 754	41 621	2 035	43 656
030 Blado	34 559	26 893	1 504	28 397
040 Reban	30 603	24 655	982	25 637
050 Bawang	43 930	34 366	1 775	36 141
060 Tersono	31 893	25 844	919	26 763
070 Gringsing	49 756	37 743	1 106	38 849
080 Limpung	33 870	28 242	804	29 046
081 Banyuputih	28 129	23 021	683	23 704
090 Subah	41 724	34 421	1 025	35 446
091 Pecalungan	25 846	19 526	796	20 322
100 Tulis	29 195	23 580	917	24 497
101 Kandeman	38 550	31 514	1 458	32 972
110 Batang	96 236	81 737	2 491	84 228
120 Warungasem	39 166	32 282	1 060	33 342
<b>Jumlah/Total</b>	<b>606 290</b>	<b>487 775</b>	<b>18 419</b>	<b>506 194</b>

Keterangan / *Note* : pemilihan presiden dan wakil presiden

Sumber : Komisi Pemilihan Umum Kabupaten Batang

*Source* : *General Election Commissions of Batang Regency*



Tabel 2.3.12 Jumlah Pelanggaran pada Pelaksanaan Pemilu 2019  
 Table Menurut Jenis Pelanggaran dan Kecamatan di Kabupaten  
 Batang  
*Number of Violations in the 2019 Election by Type of Violation  
 by Type Violation and Subdistrict in Batang Regency*

Kecamatan Subdistrict	Jenis Pelanggaran/ Type Violation			
	Administratif Administrative	Pidana Pemilu Election Criminal	Kode Etik Pemilu Code of Ethics	Jumlah Total
(1)	(2)	(3)	(4)	(5)
010 Wonotunggal	2	1	-	3
020 Bandar	-	-	-	-
030 Blado	1	-	-	1
040 Reban	-	1	-	1
050 Bawang	-	-	-	-
060 Tersono	-	-	-	-
070 Gringsing	-	-	-	-
080 Limpung	1	-	-	1
081 Banyuputih	-	1	-	1
090 Subah	-	-	-	-
091 Pecalungan	1	-	-	1
100 Tulis	-	-	1	1
101 Kandeman	-	-	-	-
110 Batang	1	-	-	1
120 Warungasem	-	-	-	-
<b>Jumlah/Total</b>	<b>6</b>	<b>3</b>	<b>1</b>	<b>10</b>

Sumber : Badan Pengawas Pemilu Kabupaten Batang

Source : Election Supervisory Agency of Batang Regency

2.4 DEWAN PERWAKILAN RAKYAT DAERAH/*REGIONAL PARLIAMENT*

Tabel 2.4.1 Banyaknya Anggota DPRD Kabupaten Batang Menurut Fraksi dan Jenis Kelamin, 2020  
*Number of Members Regional Parliament of Batang Regency by Fraction and Sex, 2020*

Fraksi <i>Fraction</i>	Laki-laki <i>Male</i>	Perempuan <i>Female</i>	Jumlah <i>Total</i>
(1)	(2)	(3)	(4)
1. Kebangkitan Bangsa	8	2	10
2. PDI Perjuangan	6	2	8
3. Golkar	8	-	8
4. Gerindra	4	2	6
5. PPP	5	-	5
6. Demokrat-PAN	4	-	4
7. Hanura-Nasdem	3	1	4
Jumlah <i>Total</i>	38	7	45
	38	7	45

Keterangan / *Note* :

Fraksi Demokrat-PAN terdiri dari Partai Demokrat dan PAN

Fraksi Hanura-Nasdem terdiri dari Partai Hanura dan Nasdem

Sumber : DPRD Kabupaten Batang

*Source : Regional Parliament of Batang Regency*

Tabel 2.4.2 Banyaknya Anggota DPRD Kabupaten Batang Menurut  
 Table Komisi dan Jenis Kelamin, 2020  
 Number of Members Regional Parliament of Batang Regency by  
 Commition and Sex, 2020

Komisi <i>Commition</i>	Laki-laki <i>Male</i>	Perempuan <i>Female</i>	Jumlah <i>Total</i>
(1)	(2)	(3)	(4)
Komisi A (Bidang Pemerintahan)	10	1	11
Komisi B (Bidang Ekonomi dan Kesejahteraan Rakyat)	8	4	12
Komisi C (Bidang Keuangan)	11	-	11
Komisi D (Bidang Pembangunan)	9	2	11
Jumlah/ <i>Total</i>	38	7	45
	38	7	45

Sumber : DPRD Kabupaten Batang

Source : Regional Parliament of Batang Regency

Tabel 2.4.3 Banyaknya Anggota DPRD Kabupaten Batang Menurut Fraksi, Pimpinan dan Komisi, 2020  
*Number of Members Regional Parliament of Batang Regency by Fraction, Leader and Comission, 2020*

Pimpinan Dewan dan Komisi <i>Parliament Leader and Comission</i>	Fraksi/ <i>Fraction</i>			
	F KEBANGKITAN BANGSA	F PDIP	F GOLKAR	F GERINDRA
(1)	(2)	(3)	(4)	(5)
Pimpinan	2	1	1	-
Komisi A (Bidang Pemerintahan)	3	2	1	1
Komisi B (Bidang Ekonomi dan Kesejahteraan Rakyat)	1	3	2	2
Komisi C (Bidang Keuangan)	2	1	3	1
Komisi D (Bidang Pembangunan)	2	1	1	2
Jumlah	10	8	8	6
<i>Total</i>	10	8	8	6

Tabel 2.4.3 Lanjutan  
 Table Continued

Pimpinan Dewan dan Komisi <i>Parliament Leader and Commission</i>	Fraksi/ <i>Fraction</i>			Jumlah <i>Total</i>
	F PPP	F DEMOKRAT PAN	F HANURA NASDEM	
(1)	(6)	(7)	(8)	(9)
Pimpinan	-	-	-	4
Komisi A (Bidang Pemerintahan)	1	1	1	10
Komisi B (Bidang Ekonomi dan Kesejahteraan Rakyat)	1	1	1	11
Komisi C (Bidang Keuangan)	1	1	1	10
Komisi D (Bidang Pembangunan)	2	1	1	10
Jumlah	5	4	4	45
<i>Total</i>	5	4	4	45

Sumber : DPRD Kabupaten Batang  
 Source : Regional Parliament of Batang Regency

Tabel 2.4.4 Banyaknya Sidang yang Telah Dilaksanakan DPRD  
 Kabupaten Batang Menurut Jenis dan Bulan, 2020  
*Number of Executed Sessions Regional Parliament of Batang  
 Regency by Kind of Meeting and Month, 2020*

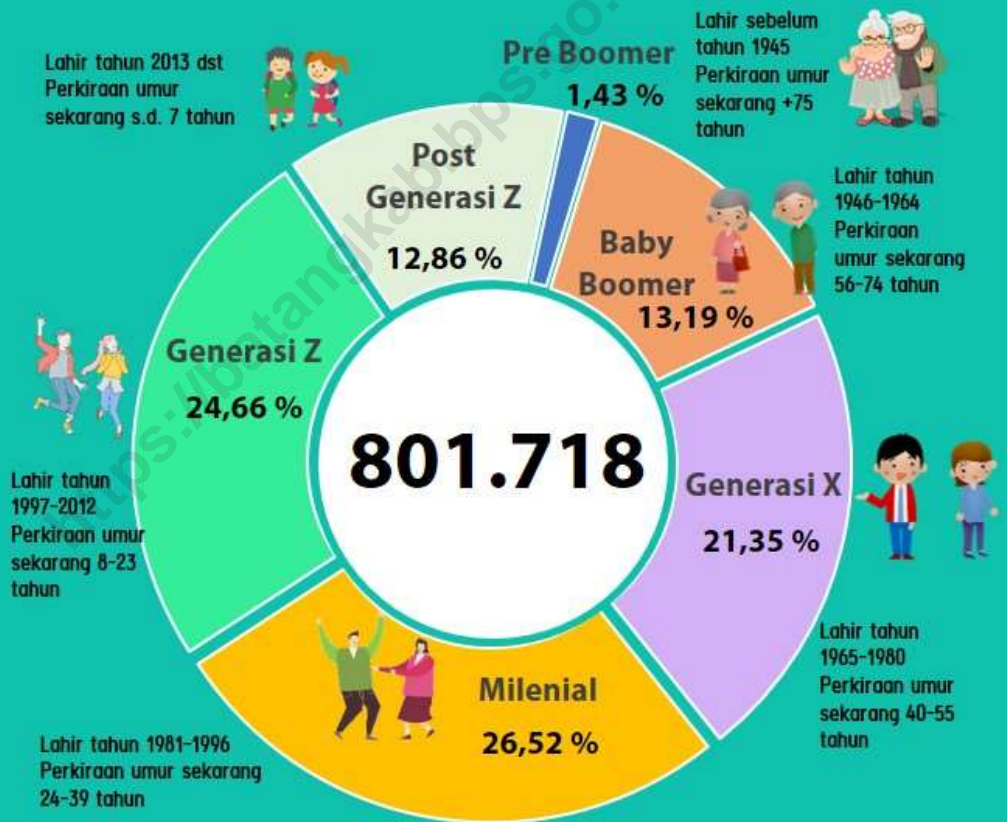
Bulan Month		Jenis Sidang / Kind of Meeting					
		Paripurna DPRD	Komisi A	Komisi B	Komisi C	Komisi D	Pimp DPRD
(1)		(2)	(3)	(4)	(5)	(6)	(7)
01	Januari	-	10	10	10	10	1
02	Februari	-	6	4	6	6	-
03	Maret	1	6	7	9	9	-
04	April	4	2	2	2	2	1
05	Mei	-	10	10	10	10	10
06	Juni	2	9	9	9	9	1
07	Juli	3	4	4	4	4	-
08	Agustus	1	4	4	4	4	-
09	September	4	6	6	5	6	1
10	Oktober	2	6	6	6	6	2
11	Nopember	5	3	3	6	3	2
12	Desember	1	5	4	7	5	1
Jumlah Total	2020	23	71	69	78	74	19
	2019	23	13	25	25	9	3
	2018	33	34	42	48	49	6
	2017	42	27	31	40	29	7

Tabel 2.4.4 Lanjutan  
Table Continued

Bulan Month	Jenis Sidang / Kind of Meeting									
	Banmus	BA	Bapem perda	BK	Konsul tasi	Fraksi	Pansus	AKD	DPRD	
(1)	(8)	(9)	(10)	(11)	(12)	(13)	(14)	(15)	(16)	
01 Januari	-	-	-	-	18	-	-	-	-	
02 Februari	-	-	-	-	-	-	-	-	-	
03 Maret	1	-	2	1	8	1	-	-	6	
04 April	-	1	-	-	-	-	4	-	6	
05 Mei	2	-	-	-	-	-	-	2	-	
06 Juni	-	1	-	-	-	1	1	-	2	
07 Juli	1	4	-	-	-	-	-	1	4	
08 Agustus	1	5	-	-	-	-	1	1	2	
09 September	1	2	-	-	-	1	1	1	5	
10 Oktober	1	1	1	1	-	1	1	1	2	
11 Nopember	-	2	1	-	2	1	2	-	5	
12 Desember	1	1	-	-	-	-	-	1	2	
Jumlah Total	2020	8	17	4	2	28	5	10	7	34
	2019	4	11	8	-	87	4	4	3	38
	2018	10	17	9	5	75	5	11	7	18
	2017	12	18	7	-	157	5	6	-	-

**Jumlah penduduk  
Kabupaten Batang 2020**

Hasil SP2020  
September 2020



**SEX RATIO 101,99**

Jumlah penduduk laki-laki **lebih banyak** daripada jumlah penduduk perempuan





PENJELASAN TEKNIS

TECHNICAL NOTES

- |  |   |
|--|---|
| <ol style="list-style-type: none"> <li>1. Sumber utama data kependudukan adalah sensus penduduk yang dilaksanakan setiap sepuluh tahun sekali. Sensus penduduk telah dilaksanakan sebanyak tujuh kali sejak Indonesia merdeka, yaitu tahun 1961, 1971, 1980, 1990, 2000, 2010, dan 2020.</li> <li>2. Penduduk Indonesia adalah semua orang yang berdomisili di wilayah teritorial Indonesia selama 6 bulan atau lebih dan atau mereka yang berdomisili kurang dari 6 bulan tetapi bertujuan menetap.</li> <li>3. Laju pertumbuhan penduduk adalah angka yang menunjukkan persentase pertambahan penduduk dalam jangka waktu tertentu.</li> <li>4. Kepadatan penduduk adalah rasio banyaknya penduduk per kilometer.</li> <li>5. Rasio jenis kelamin adalah perbandingan antara penduduk laki-laki dan penduduk perempuan pada suatu wilayah dan waktu tertentu. Biasanya dinyatakan dengan banyaknya penduduk laki-laki untuk 100 penduduk perempuan.</li> </ol> | <ol style="list-style-type: none"> <li>1. <i>The main source of demographic data is population census, which is conducted every ten years. Population Census has been conducted seven times since <b>Indonesia's independence: 1961, 1971, 1980, 1990, 2000, 2010 and 2020.</b></i></li> <li>2. <i>The population of Indonesia are all residents of the entire territory of Indonesia who have stayed for six months or longer, and those who intended to stay more than six months even though their length of stay is less than six months.</i></li> <li>3. <i>The growth rate of population is the number that show percentage of population growth within a specified period.</i></li> <li>4. <i>Population density is ratio of population per square kilometer.</i></li> <li>5. <i>Sex ratio is the ratio of males population to females population in a given area and time, usually expressed as the number of males for every 100 females.</i></li> </ol> |
|--|---|

6. Rumah tangga adalah seseorang atau sekelompok orang yang mendiami sebagian atau seluruh bangunan fisik/sensus dan biasanya tinggal bersama serta pengelolaan makan dari satu dapur. Yang dimaksud makan dari satu dapur adalah jika pengurusan kebutuhan sehari-harinya dikelola bersama-sama menjadi satu.
  7. Lapangan usaha adalah bidang kegiatan dari pekerjaan/tempat bekerja di mana seseorang bekerja. Klasifikasi lapangan usaha mengikuti Klasifikasi Baku Lapangan Usaha Indonesia (KBLI) dalam 1 digit.
6. *Household is an individual or group of people living in a physical/census building unit or part of it and usually commit on a common provision for food and other essentials of living. Common provision for food means one organising daily needs for all of household members.*
  7. *Industry is field of a person's activity or establishment. The classification of industries follows the Indonesia Standard Industrial Classification (KBLI) in one digit.*

ULASAN

DESCRIPTION

1. Kependudukan

Penduduk Kabupaten Batang pada tahun 2020 mencapai 801.718 jiwa dengan komposisi 404.807 jiwa penduduk laki-laki dan 396.911 jiwa penduduk perempuan. Laju pertumbuhan penduduk di tahun 2020 sebesar 1,24 persen.

Kepadatan penduduk di Kabupaten Batang tahun 2020 mencapai 1.017 jiwa/km<sup>2</sup>. Kepadatan penduduk di 15 kecamatan cukup beragam dengan kepadatan penduduk tertinggi terletak di Kecamatan Batang dengan kepadatan sebesar 3.893 jiwa/km<sup>2</sup> dan terendah di Kecamatan Blado sebesar 585 jiwa/km<sup>2</sup>.

2. Keluarga Berencana (KB)

Banyaknya akseptor baru KB tahun 2020 sebanyak 17.179 peserta. Dengan pasangan usia subur mencapai 170.775 pasangan. Peserta KB aktif pada tahun 2020 mencapai 127.218. KB suntik dan pil masih menjadi alat KB terbanyak dipakai oleh peserta KB.

3. Ketenagakerjaan

Berdasarkan data Sakernas tahun 2020, jumlah angkatan kerja di Kabupaten Batang mencapai 416.576 orang dengan tingkat pengangguran mencapai 6,92 persen.

Menurut data tahun 2020 dari Dinas Ketenagakerjaan, jumlah pencari

1. Population

*The population of Batang Regency in 2020 reached 801,718 people with a composition of 404,807 male residents and 396,911 female residents. The rate of population growth in 2020 was 1.24 percent.*

*Population density in Batang Regency in 2020 reached 1,017 people / km<sup>2</sup>. Population density in 15 sub-districts is quite diverse with the highest population density located in Batang sub-district with a density of 3,893 people / km<sup>2</sup> and the lowest in Blado Subdistrict of 585 people / km<sup>2</sup>.*

2. Family Planning

*The number of new KB acceptors in 2020 was 17,179 participants. With fertile age couples reaching 170,775 couples. 127,218. KB injections and pills are still the most contraceptive used by family planning participants.*

3. Employment

*Based on Sakernas data in 2020, the total workforce in Batang District reached 416,576 people with the unemployment rate reaching 6.92 percent.*

*According to data 2020 from Service of Manpower, the number of registered job seekers in 2020 reaches 3,956 people.*

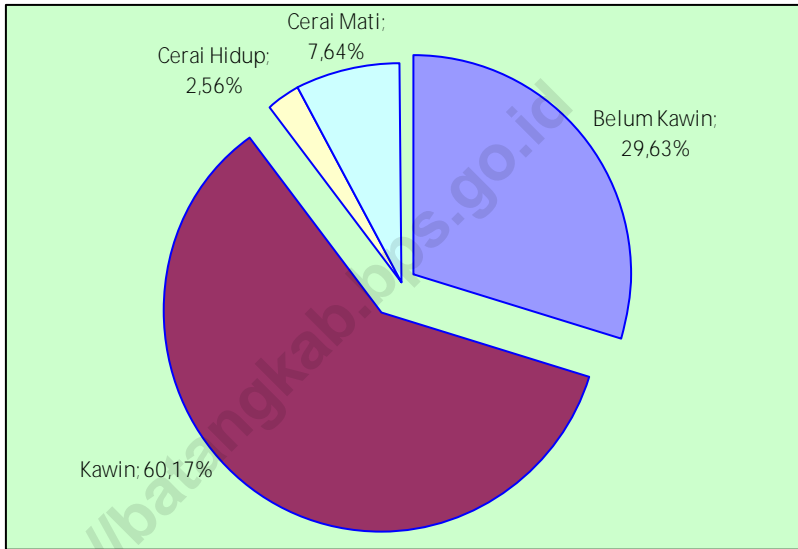
## POPULATION AND EMPLOYMENT

kerja terdaftar pada tahun 2020 mencapai 3.956 orang. Jumlah tersebut meliputi pencari kerja laki-laki sebanyak 2.030 orang dan pencari kerja perempuan sebanyak 1.926 orang. Di Kabupaten Batang, lowongan kerja yang tersedia tahun 2020 sebesar 2.141 orang.

*The number includes male job seekers as much as 2,030 people and female job seekers of 1,926 people. In Batang Regency, the available vacancies in 2020 are 2,141 people.*

<https://batangkab.bps.go.id>

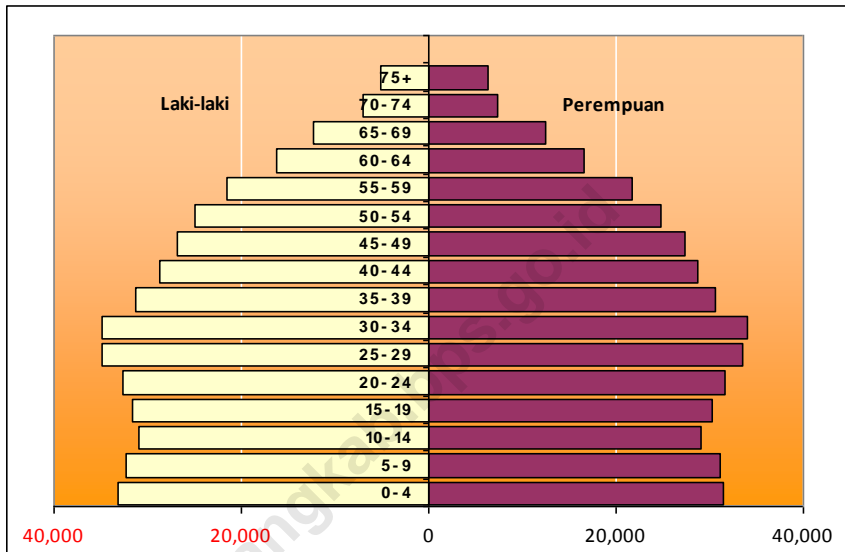
Gambar 3.1 Persentase Penduduk Berumur 10 Tahun ke Atas Menurut Status Perkawinan di Kabupaten Batang, 2020  
 Figures Percentage of Population Aged 10 Years and Over by Marital Status in Batang Regency, 2020



Sumber : Survei Sosial Ekonomi Nasional 2020, BPS Kabupaten Batang

Source : Survey of National Social-Economic 2020, BPS-Statistics of Batang Regency

Gambar 3.2 Piramida Penduduk Kabupaten Batang, 2020  
 Figures The Population Pyramid of Batang Regency, 2020



Sumber : Sensus Penduduk 2020, BPS Kabupaten Batang  
 Source : Population Census 2020, BPS-Statistics of Batang Regency

3.1 KEPENDUDUKAN/*POPULATION*

Tabel 3.1.1 Jumlah Penduduk, Laju Pertumbuhan, Distribusi Persentase, Kepadatan, dan Rasio Jenis Kelamin Penduduk Menurut Kecamatan di Kabupaten Batang, 2020  
*Population, Growth Rate, Percentage Distribution, Density, and Population Sex Ratio by Subdistrict in Batang Regency, 2020*

Kecamatan <i>Subdistrict</i>	Penduduk <i>Population</i>	Pertumbuhan Penduduk per Tahun <i>Annual Population Growth Rate (%) 2010-2020</i>	Persentase Penduduk Persebaran <i>Percentage of Total Population</i>	Kepadatan Penduduk per km <sup>2</sup> <i>Population Density per sq.km</i>	Rasio Jenis Kelamin Penduduk <i>Population Sex Ratio</i>
(1)	(2)	(3)	(4)	(5)	(6)
010 Wonotunggal	37 797	1,96	4,71	722	101,85
020 Bandar	71 691	1,21	8,94	978	103,21
030 Blado	45 835	0,82	5,72	585	104,04
040 Reban	40 306	1,28	5,03	870	100,76
050 Bawang	55 672	0,91	6,94	754	104,33
060 Tersono	40 482	1,26	5,05	821	101,81
070 Gringsing	63 019	1,17	7,86	866	101,46
080 Limpung	43 887	1,23	5,47	1 314	100,44
081 Banyuputih	36 708	1,10	4,58	826	101,70
090 Subah	53 186	0,89	6,63	637	101,13
091 Pecalungan	32 519	0,80	4,06	899	101,13
100 Tulis	38 785	1,45	4,84	860	99,72
101 Kandeman	54 602	1,82	6,81	1 308	102,54
110 Batang	133 738	1,17	16,68	3 893	101,43
120 Warungasem	53 491	1,54	6,67	2 271	103,39
<b>Jumlah/Total</b>	<b>801 718</b>	<b>1,24</b>	<b>100,00</b>	<b>1 017</b>	<b>101,99</b>

Sumber : Sensus Penduduk 2020

Source : *Population Census 2020*



Tabel 3.1.2 Jumlah Penduduk Menurut Kecamatan, Jenis Kelamin dan Persentase di Kabupaten Batang, 2020  
*Table Total Population by Subdistrict, Sex and Percentage in Batang Regency, 2020*

Kecamatan Subdistrict	Jumlah Penduduk Total Population			Persentase Percentage		
	Laki-laki Male	Perempuan Female	Jumlah Total	Laki-laki Male	Perempuan Female	Jumlah Total
(1)	(2)	(3)	(4)	(5)	(6)	(7)
010 Wonotunggal	19 072	18 725	37 797	2,38	2,34	4,71
020 Bandar	36 411	35 280	71 691	4,54	4,40	8,94
030 Blado	23 371	22 464	45 835	2,92	2,80	5,72
040 Reban	20 229	20 077	40 306	2,52	2,50	5,03
050 Bawang	28 426	27 246	55 672	3,55	3,40	6,94
060 Tersono	20 423	20 059	40 482	2,55	2,50	5,05
070 Gringsing	31 738	31 281	63 019	3,96	3,90	7,86
080 Limpung	21 992	21 895	43 887	2,74	2,73	5,47
081 Banyuputih	18 509	18 199	36 708	2,31	2,27	4,58
090 Subah	26 742	26 444	53 186	3,34	3,30	6,63
091 Pecalungan	16 351	16 168	32 519	2,04	2,02	4,06
100 Tulis	19 365	19 420	38 785	2,42	2,42	4,84
101 Kandeman	27 643	26 959	54 602	3,45	3,36	6,81
110 Batang	67 344	66 394	133 738	8,40	8,28	16,68
120 Warungasem	27 191	26 300	53 491	3,39	3,28	6,67
<b>Jumlah/Total</b>	<b>404 807</b>	<b>396 911</b>	<b>801 718</b>	<b>50,49</b>	<b>49,51</b>	<b>100,00</b>

Sumber : Sensus Penduduk 2020

Source : Population Census 2020

Tabel 3.1.3 Proyeksi Penduduk Laki-laki dan Perempuan Menurut Kecamatan di Kabupaten Batang, 2016-2020  
*Male and Female Population Projection by Subdistrict in Batang Regency, 2016-2020*

Kecamatan Subdistrict	Tahun / Year				
	2016	2017	2018	2019	2020*
(1)	(2)	(3)	(4)	(5)	(6)
010 Wonotunggal	32 715	32 977	33 238	33 492	37 797
020 Bandar	66 966	67 509	68 045	68 565	71 691
030 Blado	44 658	45 035	45 409	45 767	45 835
040 Reban	37 704	38 058	38 394	38 756	40 306
050 Bawang	53 859	54 330	54 796	55 253	55 672
060 Tersono	38 091	38 472	38 851	39 222	40 482
070 Gringsing	59 380	59 896	60 400	60 885	63 019
080 Limpung	41 287	41 680	42 084	42 458	43 887
081 Banyuputih	34 894	35 204	35 510	35 805	36 708
090 Subah	51 826	52 319	52 802	53 266	53 186
091 Pecalungan	31 903	32 190	32 482	32 764	32 519
100 Tulis	35 485	35 800	36 116	36 426	38 785
101 Kandeman	47 816	48 182	48 554	48 897	54 602
110 Batang	124 993	125 925	126 844	127 832	133 738
120 Warungasem	48 143	48 502	48 852	49 195	53 491
<b>Jumlah/Total</b>	<b>743 090</b>	<b>749 720</b>	<b>762 377</b>	<b>768 583</b>	<b>801 718</b>

\*Hasil Sensus Penduduk 2020/Result of Population Census 2020

Sumber : Proyeksi Penduduk SP2010, BPS Kabupaten Batang

Source : Population Projection PC2010, BPS-Statistics of Batang Regency

Tabel 3.1.4 Proyeksi Penduduk Laki-laki Menurut Kecamatan di Kabupaten Batang, 2016-2020  
*Male Population Projection by Subdistrict in Batang Regency, 2016-2020*

Kecamatan Subdistrict	Tahun / Year				
	2016	2017	2018	2019	2020*
(1)	(2)	(3)	(4)	(5)	(6)
010 Wonotunggal	16 401	16 528	16 658	16 789	19 072
020 Bandar	33 643	33 913	34 175	34 445	36 411
030 Blado	22 509	22 698	22 884	23 067	23 371
040 Reban	18 812	18 988	19 146	19 341	20 229
050 Bawang	27 079	27 308	27 537	27 770	28 426
060 Tersono	19 039	19 222	19 403	19 589	20 423
070 Gringsing	29 905	30 159	30 404	30 653	31 738
080 Limpung	20 564	20 752	20 951	21 129	21 992
081 Banyuputih	17 377	17 529	17 678	17 828	18 509
090 Subah	25 595	25 830	26 064	26 296	26 742
091 Pecalungan	15 713	15 852	15 992	16 135	16 351
100 Tulis	17 598	17 749	17 902	18 054	19 365
101 Kandeman	23 711	23 886	24 071	24 244	27 643
110 Batang	62 287	62 756	63 218	63 687	67 344
120 Warungasem	24 142	24 322	24 491	24 670	27 191
<b>Jumlah/Total</b>	<b>374 375</b>	<b>377 492</b>	<b>380 574</b>	<b>383 697</b>	<b>404 807</b>

\*Hasil Sensus Penduduk 2020/Result of Population Census 2020

Sumber : Proyeksi Penduduk SP2010, BPS Kabupaten Batang

Source : Population Projection PC2010, BPS-Statistics of Batang Regency

Tabel 3.1.5 Proyeksi Penduduk Perempuan Menurut Kecamatan di Kabupaten Batang, 2016-2020  
*Female Population Projection by Subdistrict in Batang Regency, 2016-2020*

Kecamatan Subdistrict	Tahun / Year				
	2016	2017	2018	2019	2020*
(1)	(2)	(3)	(4)	(5)	(6)
010 Wonotunggal	16 314	16 449	16 580	16 703	18 725
020 Bandar	33 323	33 596	33 870	34 120	35 280
030 Blado	22 149	22 337	22 525	22 700	22 464
040 Reban	18 892	19 070	19 248	19 415	20 077
050 Bawang	26 780	27 022	27 259	27 483	27 246
060 Tersono	19 052	19 250	19 448	19 633	20 059
070 Gringsing	29 475	29 737	29 996	30 232	31 281
080 Limpung	20 723	20 928	21 133	21 329	21 895
081 Banyuputih	17 517	17 675	17 832	17 977	18 199
090 Subah	26 231	26 489	26 738	26 970	26 444
091 Pecalungan	16 190	16 338	16 490	16 629	16 168
100 Tulis	17 887	18 051	18 214	18 372	19 420
101 Kandeman	24 105	24 296	24 483	24 653	26 959
110 Batang	62 706	63 169	63 626	64 145	66 394
120 Warungasem	24 001	24 180	24 361	24 525	26 300
<b>Jumlah/Total</b>	<b>375 345</b>	<b>378 587</b>	<b>381 803</b>	<b>384 886</b>	<b>396 911</b>

\*Hasil Sensus Penduduk 2020/Result of Population Census 2020

Sumber : Proyeksi Penduduk SP2010, BPS Kabupaten Batang

Source : Population Projection PC2010, BPS-Statistics of Batang Regency

Tabel 3.1.6 Jumlah Penduduk Menurut Kelompok Umur, Jenis Kelamin dan Persentase di Kabupaten Batang, 2020  
*Table Total Population by Age Group, Sex and Percentage in Batang Regency, 2020*

Kelompok Umur <i>Age Group</i>	Jumlah Penduduk <i>Total Population</i>			Persentase <i>Percentage</i>		
	Laki-laki <i>Male</i>	Perempuan <i>Female</i>	Jumlah <i>Total</i>	Laki-laki <i>Male</i>	Perempuan <i>Female</i>	Jumlah <i>Total</i>
(1)	(2)	(3)	(4)	(5)	(6)	(7)
0 - 4	33 132	31 387	64 519	4,13	3,91	8,05
5 - 9	32 362	31 052	63 414	4,04	3,87	7,91
10 - 14	31 015	29 076	60 091	3,87	3,63	7,50
15 - 19	31 661	30 196	61 857	3,95	3,77	7,72
20 - 24	32 651	31 665	64 316	4,07	3,95	8,02
25 - 29	34 879	33 539	68 418	4,35	4,18	8,53
30 - 34	34 874	34 060	68 934	4,35	4,25	8,60
35 - 39	31 215	30 657	61 872	3,89	3,82	7,72
40 - 44	28 760	28 792	57 552	3,59	3,59	7,18
45 - 49	26 769	27 286	54 055	3,34	3,40	6,74
50 - 54	24 963	24 864	49 827	3,11	3,10	6,22
55 - 59	21 623	21 635	43 258	2,70	2,70	5,40
60 - 64	16 312	16 640	32 952	2,03	2,08	4,11
65 - 69	12 345	12 413	24 758	1,54	1,55	3,09
70 - 74	7 038	7 408	14 446	0,88	0,92	1,80
75 +	5 208	6 241	11 449	0,65	0,78	1,43
Jumlah/ <i>Total</i>	404 807	396 911	801 718	50,49	49,51	100,00

Sumber : Sensus Penduduk 2020

Source : *Population Census 2020*

Tabel 3.1.7 Proyeksi Penduduk Laki-laki dan Perempuan Menurut Kelompok Umur, Jenis Kelamin dan Persentase di Kabupaten Batang, 2016-2020  
*Male and Female Population Projection by Age Group in Batang Regency, 2016-2020*

Kelompok Umur <i>Age Group</i>	Tahun / Year				
	2016	2017	2018	2019	2020*
(1)	(2)	(3)	(4)	(5)	(6)
0 – 4	60 157	59 583	59 066	58 604	64 519
5 – 9	61 289	61 166	60 967	60 732	63 414
10 – 14	62 727	62 769	62 934	63 057	60 091
15 – 19	66 252	66 050	65 634	65 247	61 857
20 – 24	65 589	66 613	67 528	68 242	64 316
25 – 29	55 843	56 648	57 669	58 770	68 418
30 – 34	52 700	52 114	51 603	51 348	68 934
35 – 39	53 949	53 740	53 444	53 094	61 872
40 – 44	54 086	54 326	54 595	54 767	57 552
45 – 49	52 698	52 983	53 177	53 322	54 055
50 – 54	45 760	46 527	47 224	47 829	49 827
55 – 59	39 544	40 898	42 116	43 244	43 258
60 – 64	29 484	31 084	32 700	34 234	32 952
65 – 69	20 586	21 608	22 788	24 094	24 758
70 +	29 056	29 970	30 932	31 999	25 895
<b>Jumlah/Total</b>	<b>749 720</b>	<b>756 079</b>	<b>762 377</b>	<b>768 583</b>	<b>801 718</b>

\*Hasil Sensus Penduduk 2020/Result of Population Census 2020

Sumber : Proyeksi Penduduk SP2010, BPS Kabupaten Batang

Source : Population Projection PC2010, BPS-Statistics of Batang Regency

Tabel 3.1.8 Proyeksi Penduduk Laki-laki Menurut Kelompok Umur di  
 Kabupaten Batang, 2016-2020  
*Male Population Projection by Age Group in Batang Regency,  
 2016-2020*

Kelompok Umur Age Group	Tahun / Year				
	2016	2017	2018	2019	2020*
(1)	(2)	(3)	(4)	(5)	(6)
0 – 4	30 880	30 583	30 316	30 085	33 132
5 – 9	31 198	31 150	31 038	30 917	32 362
10 – 14	32 011	32 019	32 128	32 224	31 015
15 – 19	34 105	33 976	33 727	33 512	31 661
20 – 24	33 856	34 467	34 993	35 392	32 651
25 – 29	28 083	28 616	29 280	29 984	34 879
30 – 34	25 873	25 652	25 484	25 474	34 874
35 – 39	26 575	26 385	26 156	25 952	31 215
40 – 44	26 593	26 707	26 828	26 863	28 760
45 – 49	26 300	26 459	26 576	26 671	26 769
50 – 54	22 241	22 563	22 871	23 156	24 963
55 – 59	19 771	20 292	20 757	21 200	21 623
60 – 64	14 730	15 459	16 144	16 780	16 312
65 – 69	9 816	10 424	11 111	11 814	12 345
70 +	12 343	12 740	13 165	13 673	12 246
<b>Jumlah/Total</b>	<b>374 375</b>	<b>377 492</b>	<b>380 574</b>	<b>383 697</b>	<b>404 807</b>

\*Hasil Sensus Penduduk 2020/Result of Population Census 2020

Sumber : Proyeksi Penduduk SP2010, BPS Kabupaten Batang

Source : Population Projection PC2010, BPS-Statistics of Batang Regency

Tabel 3.1.9 Proyeksi Penduduk Perempuan Menurut Kelompok Umur di Kabupaten Batang, 2016-2020  
*Female Population Projection by Age Group in Batang Regency, 2016-2020*

Kelompok Umur <i>Age Group</i>	Tahun / Year				
	2016	2017	2018	2019	2020*
(1)	(2)	(3)	(4)	(5)	(6)
0 – 4	29 277	29 000	28 750	28 519	31 387
5 – 9	30 091	30 016	29 929	29 815	31 052
10 – 14	30 716	30 750	30 806	30 833	29 076
15 – 19	32 147	32 074	31 907	31 735	30 196
20 – 24	31 733	32 146	32 535	32 850	31 665
25 – 29	27 760	28 032	28 389	38 786	33 539
30 – 34	26 827	26 462	26 119	25 874	34 060
35 – 39	27 374	27 355	27 288	27 142	30 657
40 – 44	27 493	27 619	27 767	27 904	28 792
45 – 49	26 398	26 524	26 601	26 651	27 286
50 – 54	23 519	23 964	24 353	24 673	24 864
55 – 59	19 773	20 606	21 359	22 044	21 635
60 – 64	14 754	15 625	16 556	17 454	16 640
65 – 69	10 770	11 184	11 677	12 280	12 413
70 +	16 713	17 230	17 767	18 326	13 649
<b>Jumlah/Total</b>	<b>375 345</b>	<b>378 587</b>	<b>381 803</b>	<b>384 886</b>	<b>396 911</b>

\*Hasil Sensus Penduduk 2020/*Result of Population Census 2020*

Sumber : Proyeksi Penduduk SP2010, BPS Kabupaten Batang

Source : *Population Projection PC2010, BPS-Statistics of Batang Regency*



Tabel 3.1.10 Persentase Penduduk Berumur 10 Tahun ke Atas Menurut Status Perkawinan di Kabupaten Batang, 2009-2020  
*Table Percentage of Population Aged 10 Years and Over by Marital Status in Batang Regency, 2009-2020*

Tahun Year	Belum Kawin Single	Kawin Married	Cerai Hidup Divorced	Cerai Mati Death Divorce	Jumlah Total
(1)	(2)	(3)	(4)	(5)	(6)
2009	29,47	61,78	1,96	6,79	100,00
2010	30,50	59,82	1,42	8,26	100,00
2011	27,89	62,45	1,80	7,86	100,00
2012	28,92	61,90	1,83	7,35	100,00
2013	29,76	60,55	2,24	7,45	100,00
2014	28,95	61,62	1,95	7,48	100,00
2015	27,86	63,23	1,97	6,94	100,00
2016	29,39	60,80	1,82	7,99	100,00
2017	30,27	60,60	1,86	7,27	100,00
2018	29,78	61,37	1,43	7,42	100,00
2019	29,51	60,82	2,03	7,64	100,00
2020	29,63	60,17	2,56	7,64	100,00

Sumber : Survei Sosial Ekonomi Nasional, BPS Kabupaten Batang  
 Source : Survey of National Social Economic, BPS-Statistics of Batang Regency

Tabel 3.1.11 Persentase Penduduk Berumur 10 Tahun ke Atas Menurut Kemampuan Membaca dan Menulis di Kabupaten Batang, 2009-2020  
*Percentage of Population Aged 10 Years and Over by Ability of Reading and Writing in Batang Regency, 2009-2020*

Tahun Year	Latin Latin	Lainnya Others	Latin dan Lainnya Latin and Others	Tidak Dapat Can Not	Jumlah Total
(1)	(2)	(3)	(4)	(5)	(6)
2009	37,15	1,19	50,56	11,10	100,00
2010	38,70	0,35	50,50	10,45	100,00
2011	38,60	0,93	51,95	8,52	100,00
2012	31,09	1,10	58,84	8,97	100,00
2013	35,16	2,15	55,84	6,85	100,00
2014	44,23	4,30	46,44	5,03	100,00
2015	28,52	0,59	64,69	6,20	100,00
2016	33,27	0,61	59,83	6,29	100,00
2017	30,88	0,86	62,24	6,02	100,00
2018	24,68	1,28	69,13	4,92	100,00
2019	20,16	4,25	69,45	6,13	100,00
2020	17,86	0,80	75,03	6,31	100,00

Sumber : Survei Sosial Ekonomi Nasional, BPS Kabupaten Batang  
*Source : Survey of National Social Economic, BPS-Statistics of Batang Regency*

Tabel 3.1.12 Persentase Penduduk Berumur 10 Tahun ke Atas Menurut Pendidikan Tertinggi yang Ditamatkan di Kabupaten Batang, 2009-2020  
*Percentage of Population Aged 10 Years and Over According to the Highest Education Completed in Batang Regency, 2009-2020*

Tahun Year	Tdk/Blm Tamat SD	SD	SMP	SMU	Diploma	Strata	Jumlah Total
(1)	(2)	(3)	(4)	(5)	(6)	(7)	(8)
2009	30,91	39,88	17,14	9,54	1,47	1,06	100,00
2010	28,85	39,49	17,65	9,80	1,78	2,43	100,00
2011	33,15	36,79	17,40	10,25	0,81	1,60	100,00
2012	31,27	37,64	20,08	9,31	0,60	1,10	100,00
2013	29,37	38,69	18,44	10,77	0,87	1,86	100,00
2014	29,68	37,26	18,41	11,29	0,79	2,57	100,00
2015	27,42	36,42	19,98	12,66	0,79	2,73	100,00
2016	25,96	43,72	14,06	11,57	1,17	3,52	100,00
2017	25,61	35,25	21,26	14,43	0,72	2,73	100,00
2018	26,00	35,53	19,04	15,43	1,10	2,80	100,00
2019	24,38	37,01	20,39	14,17	1,02	3,03	100,00
2020	24,58	33,86	20,35	16,97	0,81	3,44	100,00

Sumber : Survei Sosial Ekonomi Nasional, BPS Kabupaten Batang  
 Source : Survey of National Social Economic, BPS-Statistics of Batang Regency

Tabel 3.1.13 Banyaknya PPKB dan Kelompok KB Desa Menurut Kecamatan di Kabupaten Batang, 2020  
*Number of Family Planning Motivator and Fieldworker and Village Family Planning Groups in Batang Regency, 2020*

Kecamatan Subdistrict	Desa Village	PPKBD Family Planning Motivator and Fieldworker	Sub PPKBD Sub Family Planning Motivator and Fieldworker	Kelompok KB Desa Village Family Planning Groups
(1)	(2)	(3)	(4)	(5)
010 Wonotunggal	15	5	61	196
020 Bandar	17	5	74	351
030 Blado	18	5	18	234
040 Reban	19	5	74	253
050 Bawang	20	5	104	356
060 Tersono	20	5	73	263
070 Gringsing	15	5	84	314
080 Limpung	17	4	70	232
081 Banyuputih	11	5	47	175
090 Subah	17	5	74	291
091 Pecalungan	10	8	114	370
100 Tulis	17	5	52	175
101 Kandeman	13	8	118	458
110 Batang	21	8	105	502
120 Warungasem	18	5	73	223
<b>Jumlah/Total</b>	<b>248</b>	<b>83</b>	<b>1 141</b>	<b>4 393</b>

Sumber : Dinas Pemberdayaan Perempuan dan Perlindungan Anak, Pengendalian Penduduk dan KB  
 Source: *Service of Women's Empowerment and Child Protection, Population and Family Planning*

Tabel 3.1.14 Jumlah Peserta Keluarga Berencana Baru Menurut Tempat Pelayanan dan Kecamatan di Kabupaten Batang, 2020  
*Number of New Family Planning Participants by Place of Service and Subdistrict in Batang Regency, 2020*

Kecamatan Subdistrict	Faskes Pemerintah Government	Faskes KB Swasta Private	Dokter Praktek Doctor	Bidan Praktek Mandiri Midwife	Jejaring Lainnya Others	Jumlah Total
(1)	(2)	(3)	(4)	(5)	(6)	(7)
010 Wonotunggal	444	-	4	281	826	1 555
020 Bandar	488	-	54	633	44	1 219
030 Blado	611	4	-	564	-	1 179
040 Reban	1 068	-	-	474	-	1 542
050 Bawang	1 116	-	56	16	-	1 188
060 Tersono	637	-	3	293	-	933
070 Gringsing	671	-	163	633	105	1 572
080 Limpung	598	-	3	27	41	669
081 Banyuputih	428	-	105	227	-	760
090 Subah	264	-	24	440	-	728
091 Pecalungan	310	-	-	531	-	841
100 Tulis	202	14	3	405	18	642
101 Kandeman	985	-	-	629	-	1 614
110 Batang	614	250	64	738	44	1 710
120 Warungasem	208	-	10	809	-	1 027
<b>Jumlah/Total</b>	<b>8 644</b>	<b>268</b>	<b>489</b>	<b>6 700</b>	<b>1 078</b>	<b>17 179</b>

Sumber : Dinas Pemberdayaan Perempuan dan Perlindungan Anak, Pengendalian Penduduk dan KB  
 Source : *Service of Women's Empowerment and Child Protection, Population and Family Planning*

Tabel 3.1.15 Pencapaian PPM Peserta Keluarga Berencana Baru Menurut Metode Kontrasepsi dan Kecamatan di Kabupaten Batang, 2020  
*PPM Achievement of New Family Planning Participants by Contraception Methods and Subdistrict in Batang Regency, 2020*

Kecamatan Subdistrict	Kontrasepsi/Contraception					
	IUD	MOP Male Operation Medic	MOW Female Operation Medic	Susuk Implant	Suntik Injection	Pil Pill
(1)	(2)	(3)	(4)	(5)	(6)	(7)
010 Wonotunggal	169	-	3	176	671	397
020 Bandar	47	-	1	328	692	106
030 Blado	49	-	1	433	682	12
040 Reban	69	1	12	379	666	272
050 Bawang	129	-	4	870	127	45
060 Tersono	32	-	4	445	294	111
070 Gringsing	91	-	13	343	877	222
080 Limpung	54	-	6	336	87	111
081 Banyuputih	71	-	1	93	322	254
090 Subah	90	1	13	124	354	108
091 Pecalungan	32	-	-	237	436	111
100 Tulis	37	-	5	145	236	172
101 Kandeman	13	-	4	125	860	582
110 Batang	352	-	93	370	639	149
120 Warungasem	53	-	10	123	535	255
Jumlah/Total	1 288	2	170	4 527	7 478	2 907

Tabel 3.1.15 Lanjutan  
 Table Continued

Kecamatan Subdistrict	Kontrasepsi/Contraception		PPM	Persentase Percentage
	Kondom Condom	Jumlah Total		
(1)	(8)	(9)	(10)	(11)
010 Wonotunggal	139	1 555	1 238	125,61
020 Bandar	45	1 219	2 216	55,01
030 Blado	2	1 179	1 080	109,17
040 Reban	143	1 542	1 189	129,69
050 Bawang	13	1 188	1 640	72,44
060 Tersono	47	933	996	93,67
070 Gringsing	26	1 572	2 312	67,99
080 Limpung	75	669	1 170	57,18
081 Banyuputih	19	760	858	88,58
090 Subah	38	728	1 476	49,32
091 Pecalungan	25	841	938	89,66
100 Tulis	47	642	1 132	56,71
101 Kandeman	30	1 614	1 246	129,53
110 Batang	107	1 710	2 891	59,15
120 Warungasem	51	1 027	1 068	96,16
<b>Jumlah/Total</b>	<b>807</b>	<b>17 179</b>	<b>21 450</b>	<b>80,09</b>

Sumber : Dinas Pemberdayaan Perempuan dan Perlindungan Anak, Pengendalian Penduduk dan KB  
 Source : Service of Women's Empowerment and Child Protection, Population and Family Planning

Tabel 3.1.16 Banyaknya Peserta Keluarga Berencana Aktif Menurut Metode Kontrasepsi dan Kecamatan di Kabupaten Batang, 2020  
*Number of Active Participant of Family Planning by Contraception Methods and Subdistrict in Batang Regency, 2020*

Kecamatan Subdistrict	Kontrasepsi/Contraception					
	IUD	MOP Male Operation Medic	MOW Female Operation Medic	Susuk Implant	Suntik Injection	Pil Pill
(1)	(2)	(3)	(4)	(5)	(6)	(7)
010 Wonotunggal	727	231	353	953	2 884	1 430
020 Bandar	785	276	452	1 942	4 822	2 319
030 Blado	385	221	370	1 167	3 117	1 168
040 Reban	402	137	226	1 025	2 786	664
050 Bawang	1 085	252	272	1 981	5 232	931
060 Tersono	281	52	160	1 246	2 648	500
070 Gringsing	434	29	424	901	6 083	2 608
080 Limpung	297	64	241	1 000	2 782	694
081 Banyuputih	438	53	140	477	3 495	1 310
090 Subah	1 075	192	735	520	5 395	1 617
091 Pecalungan	407	579	479	877	3 028	1 441
100 Tulis	248	170	335	1 059	3 544	1 531
101 Kandeman	208	25	211	639	5 030	1 051
110 Batang	1 795	51	1 360	1 569	11 131	3 397
120 Warungasem	704	97	516	547	4 267	1 030
Jumlah/Total	9 271	2 429	6 274	15 903	66 244	21 691



Tabel 3.1.16 Lanjutan  
 Table Continued

Kecamatan Subdistrict	Kontrasepsi/Contraception		PUS FamilyFertil	Persentase Percentage
	Kondom Condom	Jumlah Total		
(1)	(8)	(9)	(10)	(11)
010 Wonotunggal	140	6 718	9 276	72,42
020 Bandar	631	11 227	15 091	74,40
030 Blado	72	6500	9 114	71,32
040 Reban	189	5 429	7 766	69,91
050 Bawang	551	10 304	12 978	79,40
060 Tersono	137	5 024	6 942	72,37
070 Gringsing	728	11 207	14 861	75,41
080 Limpung	280	5 358	7 611	70,40
081 Banyuputih	171	6 084	8 158	74,58
090 Subah	288	9 822	13 818	71,08
091 Pecalungan	660	7 471	9 096	82,14
100 Tulis	484	7 371	10 574	69,71
101 Kandeman	89	7 253	9 818	73,87
110 Batang	655	19 958	25 551	78,11
120 Warungasem	331	7 492	10 121	74,02
<b>Jumlah/Total</b>	<b>5 406</b>	<b>127 218</b>	<b>170 775</b>	<b>74,49</b>

Sumber : Dinas Pemberdayaan Perempuan dan Perlindungan Anak, Pengendalian Penduduk dan KB  
 Source : Service of Women's Empowerment and Child Protection, Population and Family Planning

Tabel 3.1.17 Banyaknya Akta yang Diterbitkan Dinas Kependudukan dan Pencatatan Sipil Kabupaten Batang Menurut Jenis dan Bulan, 2020  
*Number of Deeds Issued by the Population and Civil Registration Service of Batang Regency by Type and Month, 2020*

Bulan Month	Jenis/Type					
	Lahir Birth	Mati Death	Kawin Mariage	Cerai Divorce	Pengesahan Anak Child Legalization	Angkat Anak Adoption
(1)	(2)	(3)	(4)	(5)	(6)	(7)
01. Januari	1 778	218	1	1	1	-
02. Februari	1 413	257	4	-	1	-
03. Maret	1 461	287	3	-	-	-
04. April	757	177	2	1	-	-
05. Mei	787	94	-	-	-	-
06. Juni	1 191	223	-	-	-	-
07. Juli	1 774	209	-	-	-	-
08. Agustus	1 052	154	1	-	-	-
09. September	1 355	223	-	1	-	-
10. Oktober	1 432	298	2	-	-	-
11. November	926	228	1	1	1	-
12. Desember	1 397	231	5	1	1	1
<b>Jumlah/Total</b>	<b>15 323</b>	<b>2 599</b>	<b>19</b>	<b>5</b>	<b>4</b>	<b>1</b>

Sumber : Dinas Kependudukan dan Pencatatan Sipil  
 Source : *Service of Population and Civil Registration*

**Tabel 3.1.18** Jumlah Penduduk Yang Terdaftar e-KTP Menurut Jenis Kelamin dan Kecamatan di Kabupaten Batang, 2020  
*Table Number of Population Registered e-ID cards by Sex and Subdistrict in Batang Regency, 2020*

Kecamatan Subdistrict	Jenis Kelamin/Sex		Jumlah Total	
	Laki-laki Male	Perempuan Female		
(1)	(2)	(3)	(4)	
010 Wonotunggal	14 063	13 822	27 885	
020 Bandar	26 981	25 963	52 944	
030 Blado	17 236	16 514	33 750	
040 Reban	15 489	15 384	30 873	
050 Bawang	21 608	20 623	42 231	
060 Tersono	15 750	15 591	31 341	
070 Gringsing	24 163	24 142	48 305	
080 Limpung	16 950	16 984	33 934	
081 Banyuputih	20 260	20 370	40 630	
090 Subah	14 625	14 786	29 411	
091 Pecalungan	49 734	49 269	99 003	
100 Tulis	19 643	19 169	38 812	
101 Kandeman	20 110	19 569	39 679	
110 Batang	12 396	12 163	24 559	
120 Warungasem	14 053	13 984	28 037	
Jumlah Total	2020	303 061	298 333	601 394
	2019	296 768	291 567	588 335
	2018	283 898	280 359	564 257

Sumber : Dinas Kependudukan dan Pencatatan Sipil  
 Source : Service of Population and Civil Registration

3.2 KETENAGAKERJAAN/EMPLOYMENT

Tabel 3.2.1 Penduduk Kabupaten Batang Berumur 15 Tahun Ke Atas Menurut Jenis Kegiatan Selama Seminggu Yang Lalu dan Jenis Kelamin, 2020  
*Batang Regency Population 15 Years of Age and Over by Type of Activity During The Previous Week and Sex, 2020*

Kegiatan Seminggu Yang Lalu <i>Type of Activity During The Previous Week</i>	Laki-laki <i>Male</i>	Perempuan <i>Female</i>	Jumlah <i>Total</i>
(1)	(2)	(3)	(4)
Angkatan Kerja	256 844	159 732	416 576
• Bekerja	240 202	147 539	387 741
• Pengangguran	16 642	12 193	28 835
Bukan Angkatan Kerja	40 146	140 265	180 411
• Sekolah	16 807	22 168	38 975
• Mengurus Rumah Tangga	9 191	109 101	118 292
• Lainnya	14 148	8 996	23 144
Jumlah	296 990	299 997	596 987
Tingkat Partisipasi Angkatan Kerja (TPAK)	86,48	53,24	69,78
Tingkat Pengangguran Terbuka (TPT)	6,48	7,63	6,92

Sumber : Survei Angkatan Kerja Nasional 2020 , BPS Kabupaten Batang  
 Source : Survey of National Labor Force 2020, BPS-Statistics of Batang Regency

Tabel 3.2.2 Penduduk Kabupaten Batang Berumur 15 Tahun Ke Atas Menurut Pendidikan Tertinggi yang Ditamatkan dan Jenis Kegiatan Selama Seminggu Yang Lalu Jenis Kelamin, 2020  
*Batang Regency Population 15 Years of Age and Over by Highest Enforced Education and Type of Activity During The Previous Week and Sex, 2020*

Kegiatan Seminggu Yang Lalu <i>Type of Activity During The Previous Week</i>	≤ Sekolah Dasar (SD)	Sekolah Menengah Pertama (SMP)	Sekolah Menengah Atas (SMA)	Perguruan Tinggi (PT)	Jumlah Total
(1)	(2)	(3)	(4)	(5)	(6)
• Bekerja	206 581	80 476	72 524	28 160	387 741
• Pengangguran	8 915	5 335	13 041	1 544	28 835
Jumlah Angkatan Kerja	215 496	85 811	85 565	29 704	416 576
Persentase Bekerja thd Angkatan Kerja	95,86	93,78	84,76	94,80	93,08
Jumlah Bukan Angkatan Kerja	88 997	55 604	32 742	3 068	180 411
Jumlah Penduduk Usia Kerja	304 493	141 415	118 307	32 772	596 987
Persentase Angkatan Kerja thd Penduduk Usia Kerja	70,77	60,68	72,32	90,64	69,78

Sumber : Survei Angkatan Kerja Nasional 2020, BPS Kabupaten Batang  
 Source : Survey of National Labor Force 2020, BPS-Statistics of Batang Regency

Tabel 3.2.3 Penduduk Kabupaten Batang Berumur 15 Tahun Ke Atas Yang Bekerja Selama Seminggu Yang Lalu Menurut Status Pekerjaan Utama dan Jenis Kelamin, 2020  
*Batang Regency Population 15 Years of Age and Over that Working During The Previous Week by Main Work Status and Sex, 2020*

Status Pekerjaan Utama <i>Main Work Status</i>	Laki-laki <i>Male</i>	Perempuan <i>Female</i>	Jumlah <i>Total</i>
(1)	(2)	(3)	(4)
Berusaha sendiri	42 038	40 374	82 412
Berusaha dibantu buruh tidak tetap/ buruh tidak dibayar	28 425	20 159	48 584
Berusaha dibantu buruh tetap/buruh dibayar	11 740	3 482	15 222
Buruh/Karyawan/Pegawai	91 823	45 371	137 194
Pekerja bebas	54 799	12 171	66 970
Pekerja keluarga/tak dibayar	11 377	25 982	37 359
Jumlah/Total	240 202	147 539	387 741

Sumber : Survei Angkatan Kerja Nasional 2020, BPS Kabupaten Batang  
*Source : Survey of National Labor Force 2020, BPS-Statistics of Batang Regency*

**Tabel 3.2.4** Penduduk Kabupaten Batang Berumur 15 Tahun Ke atas Menurut Kegiatan Selama Seminggu Yang Lalu, 2011-2020  
*Batang Regency Population 15 Years of Age and Over by Type of Activity During The Previous Week, 2011-2020*

Tahun Year	Angkatan Kerja/ <i>Economically Active</i>				
	Bekerja <i>Working</i>	Pengangguran Terbuka <i>Unemployment</i>			Jumlah Angkatan Kerja Total <i>Total Economically Active</i>
		Pernah Bekerja <i>Ever Worked</i>	Tidak Pernah Bekerja <i>Never Worked</i>	Jumlah Total	
(1)	(2)	(3)	(4)	(5)	(6)
2011	359 528	8 894	16 764	25 658	385 186
2012	366 290	11 665	11 212	22 877	389 167
2013	359 366	14 477	12 660	27 137	386 503
2014	366 284	11 617	17 728	29 345	395 629
2015	361 065	6 751	10 504	17 255	378 320
2016	...	...	...	...	...
2017	365 710	8 218	14 379	22 597	388 307
2018	389 471	7 731	9 468	17 199	406 670
2019	385 747	8 403	8 352	16 755	402 502
2020	387 741			28 835	416 576

Tabel 3.2.4 Lanjutan  
 Table Continued

Tahun Year	Bukan Angkatan Kerja/Not Economically Active			
	Sekolah Attending School	Mengurus Rumah Tangga House Keeping	Lainnya Others	Jumlah Total
(1)	(7)	(8)	(9)	(10)
2011	28 750	89 754	26 027	144 531
2012	28 029	93 512	26 419	147 960
2013	28 684	110 430	19 006	158 120
2014	33 419	99 401	23 544	156 364
2015	31 683	126 225	23 260	181 168
2016	...	...	...	...
2017	33 519	121 636	30 135	185 290
2018	44 885	100 284	28 695	173 864
2019	43 790	111 544	29 496	184 830
2020	38 975	118 292	23 144	180 411



Tabel 3.2.4 Lanjutan  
 Table Continued

Tahun Year	Penduduk 15+ Tahun Population 15+ Years	Tingkat Kesempatan Kerja (TKK) Job Opportunity Rate (Persen)	Tingkat Pengangguran Terbuka (TPT) Unemployment Rate (Persen)	Tingkat Partisipasi Angkatan Kerja (TPAK) Labor Force Participation Rate (Persen)
(1)	(11)	(12)	(13)	(14)
2011	529 717	93,34	6,66	72,72
2012	537 127	94,12	5,88	72,45
2013	544 623	92,98	7,02	70,97
2014	551 993	92,58	7,42	71,67
2015	559 488	95,44	4,56	67,62
2016	...	...	...	...
2017	573 597	94,18	5,82	67,70
2018	580 534	95,77	4,23	70,05
2019	587 332	95,84	4,16	68,53
2020	596 987	93,08	6,92	69,78

Keterangan : ... data tidak tersedia

Notes : ... data not available

Sumber : Survei Angkatan Kerja Nasional, BPS Kabupaten Batang

Source : Survey of National Labor Force, BPS-Statistics of Batang Regency

Tabel 3.2.5 Jumlah Perizinan yang Telah Diterbitkan Dinas Penanaman Modal dan Pelayanan Terpadu Satu Pintu Kabupaten Batang Menurut Jenisnya, 2020  
*Number of Licenses Issued by Service of Investment and One Stop Service of Batang Regency by Type, 2020*

Jenis Perizinan <i>Type of Licenses</i>		Jumlah <i>Total</i>
(1)		(2)
OSS		
1	Izin Lokasi	52
2	Izin Mendirikan Bangunan (Imb)	
	- Tempat Usaha	64
	- Tempat Tinggal	114
	- Tempat Industri	11
	- Lain - Lain (Pembangunan Kantor)	53
3	Izin Usaha Industri (Iui)	3
4	Surat Izin Usaha Perdagangan (SIUP)	9
5	Izin Perluasan Industri (IPI)	0
6	NIB	17 750
7	Tanda Daftar Industri (TDI)	-
8	Tanda Daftar Gudang (TDG)	6
9	Izin Usaha Jasa Konstruksi (IUJK)	31
10	Tanda Daftar Usaha Pariwisata	5
11	Izin Perpanjangan IMTA (dihapus cukup RPTKA)	-
12	Izin Trayek	
	- SK Izin Trayek	76
	- Kartu Pengawasan	257
	- Kartu Insidentil	-
	- Kartu Insidentil Sedang	-
	- Kartu Insidentil Kecil	20
13	Izin Usaha Angkutan	-
14	Izin Lembaga Pelatihan Kerja Swasta (LPKS)	3
15	Izin Rumah Sakit Type C	-
16	Izin Rumah Sakit Type D	-
17	Izin Klinik Pratama	3

Tabel 3.2.5 Lanjutan  
Table 3.2.5 Continued

Jenis Perizinan <i>Type of Licenses</i>		Jumlah <i>Total</i>
(1)		(2)
OSS		11
18	Izin Klinik Utama	-
19	Izin Apotek	11
20	Izin Toko Obat	2
21	Izin Badan Hukum Koperasi	-
22	Izin Pendirian Program atau Satuan Pendidikan Non Formal terdiri dari	
	- Izin Pendirian TK Negeri	-
	- Izin Pendirian TK yang Diselenggarakan oleh Masyarakat	15
	- Izin Pendirian SD Negeri	-
	- Izin Pendirian SD yang Diselenggarakan oleh Masyarakat	-
	- Izin Pendirian SMP Negeri	-
	- Izin Pendirian SMP yang Diselenggarakan oleh Masyarakat	-
23	Izin Pendirian Program atau Satuan Pendidikan Non Formal terdiri dari	
	- Izin PKBM (Pusat Kegiatan Belajar Masyarakat)	4
	- Izin TBM (Taman Belajar Masyarakat)	8
	- Izin LKP (Lembaga Kursus Pelatihan)	-
	- Izin KBU (Kelompok Belajar Usaha)	-
	- Izin KB (Kelompok Bermain)	1
	- Izin TPA (Tempat Penitipan Anak)	-
	- Izin Pos Paud (Pendidikan Anak Usia Dini)	-
24	Izin Usaha Operasional Simpan Pinjam	39
25	Izin Pembuangan Limbah Cair	3
26	Izin Pembuangan Limbah Cair	8
27	Izin Tempat Penyimpanan Sementara Limbah Berbahaya dan Beracun	-
28	Izin Pendaftaran Waralaba	-
29	Izin Lingkungan	59

Tabel 3.2.5 Lanjutan  
 Table 3.2.5 Continued

Jenis Perizinan <i>Type of Licenses</i>		Jumlah <i>Total</i>
(1)		(2)
Non OSS		
1	Izin Reklame	42
2	Izin Perubahan Penggunaan Tanah (IPPT)	172
3	Izin Mempergunakan Ketel Uap	-
4	Izin Mempergunakan Tangki Timbul	-
5	Izin Penyelenggaraan Undian Gratis Berhadiah	-
6	Izin Pengumpulan Uang dan Barang	-
7	Izin Mengadopsi Anak	-
8	Izin Operasional Panti	-
9	Izin Optik	1
10	Izin Pengobatan Tradisional	2
11	Izin Praktik Dokter	123
12	Izin Praktik Bidan	94
13	Izin Praktik Perawat	114
14	Izin Kerja Fisioterapi	2
15	Izin Praktik Penata Anestesi	-
16	Izin Kerja Penata Anestesi	-
17	Izin Praktik Terapis Gigi dan Mulut	3
18	Izin Kerja Terapis Wicara	-
19	Izin Praktik Okupasi Terapis	-
20	Izin Kerja Okupasi Terapis	-

Tabel 3.2.5 Lanjutan  
Table 3.2.5 Continued

Jenis Perizinan <i>Type of Licenses</i>		Jumlah <i>Total</i>
(1)		(2)
Non OSS		
21	Izin Kerja Radiografer	5
22	Izin Praktik Elektromedis	-
23	Izin Praktik Apoteker	22
24	Izin Kerja Tenaga Teknis Kefarmasian	38
25	Izin Praktik Ahli Teknologi Laboratorium Medik	12
26	Izin Kerja Perekam Medis	7
27	Izin Kerja Refraksionist Optien	2
28	Izin Kerja Tenaga Gizi	5
29	Izin Kerja Tenaga Sanitarian	6
30	Izin Kpenyelenggaraan Unit Pelayanan Hemodialisis	-
31	Izin Penyelenggaraan Pusat Kesehatan Masyarakat	-
32	Izin Pangan Industri Rumah Tangga	194
33	Izin Penyelenggaraan Laboratorium Klinik	-
34	Izin Unit Trafusi Darah	-
Jumlah <i>Total</i>		2020
		2019
		2018
		19 451
		2 192
		3 007

Jenis Perizinan berdasarkan Peraturan Bupati Batang Nomor 22 Tahun 2017 tentang Perubahan Kelima atas Peraturan Bupati Batang Nomor 82 Tahun 2012 tentang Pendelegasian Wewenang Pemberian Perizinan dan Non Perizinan di Bidang Penanaman Modal Kepala Dinas Penanaman Modal, Pelayanan Terpadu Satu Pintu dan Tenaga Kerja Kabupaten Batang

Sumber : Dinas Penanaman Modal dan Pelayanan Terpadu Satu Pintu

Source : *Service of Investment and One Stop Service*

Tabel 3.2.6 Penanaman Modal Dalam Negeri Menurut Sektor dan Sub Sektor di Kabupaten Batang, 2020  
*Table Domestic Capital Investment by Sector and Sub Sector in Batang Regency, 2020*

Sektor/Sub Sektor <i>Sector/Sub Sector</i>		Jumlah Proyek <i>Total Project</i>	Investasi <i>Investment (Rp)</i>
(1)		(2)	(3)
I	SEKTOR PRIMER		
	Tanaman pangan dan perkebunan	1	1 000 000 000
	Peternakan	2	26 000 000 000
	Perikanan	-	-
	Kehutanan	-	-
	Pertambangan	-	-
II	SEKTOR SEKUNDER		
	Industri makanan	-	-
	Industri tekstil	2	132 913 019 422
	Industri barang dari kulit, alas kaki	-	-
	Industri kayu	2	555 000 000 000
	Industri kertas dan percetakan	-	-
	Industri kimia dan farmasi	-	-
	Industri karet dan plastik	-	-
	Industri Pakaian	-	-
	Mainan Anak-anak	7	23 584 716 070
III	SEKTOR TERSIER		
	Listrik, gas dan air	1	500 000 000
	Konstruksi	-	-
	Perdagangan dan reparasi	11	19 975 687 575
	Hotel dan restoran	-	-
	Transportasi, gudang dan komunikasi	9	13 500 000 000
	Perumahan, kawasan industri dan perkantoran	26	4 876 340 000 000
	Jasa lainnya	3	57 600 000 000
Jumlah/ <i>Total</i>		64	5 706 413 423 067

Sumber : Dinas Penanaman Modal dan Pelayanan Terpadu Satu Pintu

Source : *Service of Investment and One Stop Service*

Tabel 3.2.7 Penanaman Modal Luar Negeri Menurut Sektor dan Sub Sektor di Kabupaten Batang, 2020  
 Table Foreign Capital Investment by Sector and Sub Sector in Batang Regency, 2020

Sektor/Sub Sektor Sector/Sub Sector		Jumlah Proyek Total Project	Investasi Investment (Rp)
(1)		(2)	(3)
I	SEKTOR PRIMER		
	Tanaman pangan dan perkebunan	-	-
	Peternakan	-	-
	Perikanan	-	-
	Kehutanan	-	-
	Pertambangan	-	-
II	SEKTOR SEKUNDER		
	Industri makanan	-	-
	Industri tekstil	1	50 791 950 000
	Industri barang dari kulit, alas kaki	-	-
	Industri kayu	-	-
	Industri kertas dan percetakan	-	-
	Industri kimia dan farmasi	-	-
	Industri karet dan plastik	-	-
	Industri mineral non logam	-	-
	Industri logam, mesin dan elektronika	-	-
	Industri Pakaian	-	-
III	SEKTOR TERSIER		
	Listrik, gas dan air	-	-
	Konstruksi	-	-
	Perdagangan dan reparasi	-	-
	Hotel dan restoran	-	-
	Transportasi, gudang dan komunikasi	-	-
	Perumahan, kawasan industri dan perkantoran	-	-
	Jasa lainnya	-	-
Jumlah/ Total		1	50 791 950 000

Sumber : Dinas Penanaman Modal dan Pelayanan Terpadu Satu Pintu

Source : Service of Investment and One Stop Service

Tabel 3.2.8 Penanaman Modal Dalam Negeri Menurut Kecamatan di Kabupaten Batang, 2020  
*Table Domestic Capital Investment by Subdistrict in Batang Regency, 2020*

Kecamatan Subdistrict	Jumlah Proyek Total Project	Realisasi Investasi Realization of Investment (Rp)	Penyerapan Tenaga Kerja Absorption of Labor		
			Indonesia Indonesia	Asing Foreign	
(1)	(2)	(3)	(4)	(5)	
010 Wonotunggal	3	51 300 000 000	12	-	
020 Bandar	5	12 250 000 000	227	-	
030 Blado	1	450 000 000	6	-	
040 Reban	-	-	-	-	
050 Bawang	1	25 000 000 000	70	-	
060 Tersono	-	-	-	-	
070 Gringsing	7	29 950 000 000	117	-	
080 Limpung	3	7 900 000 000	24	-	
081 Banyuputih	8	573 944 716 070	238	-	
090 Subah	5	102 550 000 000	34	-	
091 Pecalungan		-	-	-	
100 Tulis	5	4 598 400 000 000	35	-	
101 Kandeman	10	246 888 706 997	66	-	
110 Batang	10	41 830 000 000	93	-	
120 Warungasem	6	15 950 000 000	36	-	
Jumlah Total	2020	64	5 706 413 423 067	958	-
	2019	46	240 595 500 000	1 651	2

Sumber : Dinas Penanaman Modal dan Pelayanan Terpadu Satu Pintu

Source : *Service of Investment and One Stop Service*



Tabel 3.2.9 Penanaman Modal Asing Menurut Kecamatan di Kabupaten  
 Table Batang, 2020  
*Foreign Capital Investment by Subdistrict in Batang Regency,  
 2020*

Kecamatan Subdistrict	Jumlah Proyek Total Project	Realisasi Investasi Realization of Investment (Rp)	Penyerapan Tenaga Kerja	
			Indonesia Indonesia	Asing Foreign
(1)	(2)	(3)	(4)	(5)
010 Wonotunggal	-	-	-	-
020 Bandar	-	-	-	-
030 Blado	-	-	-	-
040 Reban	-	-	-	-
050 Bawang	-	-	-	-
060 Tersono	-	-	-	-
070 Gringsing	-	-	-	-
080 Limpung	-	-	-	-
081 Banyuputih	-	-	-	-
090 Subah	-	-	-	-
091 Pecalungan	-	-	-	-
100 Tulis	-	-	-	-
101 Kandeman	1	50 791 950 000	-	-
110 Batang	-	-	-	-
120 Warungasem	-	-	-	-
Jumlah Total	2020	1	50 791 950 000	-
	2019	12	14 466 946 600 000	3 884

Sumber : Dinas Penanaman Modal dan Pelayanan Terpadu Satu Pintu

Source : *Service of Investment and One Stop Service*

Tabel 3.2.10 Jumlah Pencari Kerja Terdaftar, Lowongan Kerja dan Penempatan Menurut Bulan dan Jenis Kelamin di Kabupaten Batang, 2020  
*Number of Registered Job Seekers, Vacancy and Placement by Month and Sex in Batang Regency, 2020*

Bulan <i>Month</i>		Pencari Kerja Terdaftar <i>Registered Job Seekers</i>			Lowongan Kerja <i>Lowongan Kerja</i>		
		Laki-laki <i>Male</i>	Perempuan <i>Female</i>	Jumlah <i>Total</i>	Laki-laki <i>Male</i>	Perempuan <i>Female</i>	Jumlah <i>Total</i>
(1)		(2)	(3)	(4)	(5)	(6)	(7)
01	Januari	196	159	355	33	141	174
02	Februari	202	116	318	68	157	225
03	Maret	134	66	200	15	74	89
04	April	20	16	36	-	-	-
05	Mei	20	15	35	71	80	151
06	Juni	203	145	348	66	64	130
07	Juli	233	202	435	78	69	147
08	Agustus	291	219	510	186	178	364
09	September	138	133	271	195	198	393
10	Oktober	100	102	202	191	178	369
11	Nopember	198	226	424	14	35	49
12	Desember	295	527	822	12	38	50
Jumlah <i>Total</i>	2020	2 030	1 926	3 956	929	1 212	2 141
	2019	2 944	2 383	5 327	347	1 302	1 649
	2018	2 285	2 694	4 979	928	1 786	2 714

Tabel 3.2.10 Lanjutan  
Table 3.2.10 Continued

Bulan Month		Penempatan / Placement					
		Antar Kerja Lokal Between Local Work			Antar Kerja Antar Daerah Inter-Regional Work		
		Laki-laki Male	Perempuan Female	Jumlah Total	Laki-laki Male	Perempuan Female	Jumlah Total
(1)	(8)	(9)	(10)	(11)	(12)	(13)	
01	Januari	-	-	-	1	2	3
02	Februari	40	9	49	1	1	2
03	Maret	-	-	-	6	10	16
04	April	-	-	-	-	-	-
05	Mei	-	-	-	69	60	129
06	Juni	-	-	-	59	61	120
07	Juli	-	-	-	70	61	131
08	Agustus	-	-	-	179	173	352
09	September	-	-	-	187	197	384
10	Oktober	-	-	-	186	176	362
11	November	-	-	-	-	1	1
12	Desember	-	-	-	-	-	-
Jumlah Total	2020	40	9	49	758	742	1 500
	2019	62	56	118	-	-	-
	2018	-	-	-	-	6	6

Tabel 3.2.10 Lanjutan  
Table 3.2.10 Continued

Bulan Month		Penempatan / Placement					
		Antar Kerja Antar Negara Inter-Country Work			BKK BKK		
		Laki-laki Male	Perempuan Female	Jumlah Total	Laki-laki Male	Perempuan Female	Jumlah Total
(1)	(8)	(9)	(10)	(11)	(12)	(13)	
01	Januari	4	85	89	-	-	-
02	Februari	-	86	86	-	-	-
03	Maret	3	58	61	-	-	-
04	April	-	-	-	-	-	-
05	Mei	-	-	-	69	60	129
06	Juni	-	-	-	59	60	119
07	Juli	-	-	-	70	61	131
08	Agustus	-	-	-	177	172	349
09	September	-	-	-	187	191	378
10	Oktober	3	1	4	185	175	360
11	November	5	22	27	-	-	-
12	Desember	5	23	28	-	-	-
Jumlah Total	2020	20	275	295	747	719	1 466
	2019	34	1 002	1 036	-	-	-
	2018	148	958	1 106	-	-	-

Tabel 3.2.10 Lanjutan  
Table 3.2.10 Continued

Bulan Month		Penempatan / Placement					
		Pameran Job Fair			Jumlah Total		
		Laki-laki Male	Perempuan Female	Jumlah Total	Laki-laki Male	Perempuan Female	Jumlah Total
(1)	(8)	(9)	(10)	(11)	(12)	(13)	
01	Januari	-	-	-	5	87	92
02	Februari	-	-	-	41	96	137
03	Maret	-	-	-	9	68	77
04	April	-	-	-	-	-	-
05	Mei	-	-	-	138	120	258
06	Juni	-	-	-	118	121	239
07	Juli	-	-	-	140	122	262
08	Agustus	-	-	-	356	345	701
09	September	-	-	-	374	388	762
10	Oktober	-	-	-	374	352	726
11	Nopember	-	-	-	5	23	28
12	Desember	-	-	-	5	23	28
Jumlah Total	2020	-	-	-	1 565	1 745	3 310
	2019	-	-	-	96	1 058	1 154
	2018	484	644	1 128	632	1 608	2 240

Jumlah  
fasilitas  
kesehatan  
Kabupaten  
Batang  
**2020**

**3** Rumah sakit



- RSUD Batang
- RSU Limpung
- RS QIM



4 Puskesmas Rawat Inap

17 Puskesmas Non Perawatan

42 Puskesmas Pembantu

29 Puskesmas Keliling

1.230 Posyandu

205 Poskesdes

228 Posbindu



## PENJELASAN TEKNIS

1. Jenjang Pendidikan Formal terdiri atas pendidikan dasar, pendidikan menengah, dan pendidikan tinggi. Jenis pendidikan yang diajarkan mencakup pendidikan umum, kejuruan, akademik, profesi, vokasi, keagamaan, dan khusus.
  - a. Pendidikan Dasar berbentuk Sekolah Dasar (SD) dan Madrasah Ibtidaiyah (MI) atau bentuk lain yang sederajat serta Sekolah Menengah Pertama (SMP) dan Madrasah Tsanawiyah (MTs), atau bentuk lain yang sederajat.
  - b. Pendidikan Menengah berbentuk Sekolah Menengah Atas (SMA), Madrasah Aliyah (MA), Sekolah Menengah Kejuruan (SMK), dan Madrasah Aliyah Kejuruan (MAK), atau bentuk lain yang sederajat.
  - c. Pendidikan Tinggi merupakan jenjang pendidikan setelah pendidikan menengah yang mencakup program pendidikan diploma, sarjana, magister, spesialis, dan doktor yang diselenggarakan oleh perguruan tinggi. Perguruan tinggi dapat berbentuk akademi, politeknik, sekolah tinggi, institut, atau universitas.
2. Rumah Sakit adalah tempat pemeriksaan dan perawatan kesehatan, biasanya berada di bawah pengawasan dokter/tenaga medis, yang melayani penderita

## TECHNICAL NOTES

1. *The Formal Education Level consists of primary education, secondary education, and high education. The kind of education that taught consists of general education, vocational, academic, professional, religious, and specific education.*
  - a. *The Primary Education consists of Elementary School and Islamic Elementary School or other equivalent forms and Junior High School and MTs, or other equivalent forms.*
  - b. *The Secondary Education consists of the senior high school, MA, Vocational School, and Vocational Madrasah Aliyah, or other equivalent forms.*
  - c. *The High Education consists of the education level after the secondary education that consists of diplomas, bachelor, master, specialist, and doctoral degrees that are held by the college. The colleges can be academy, polytechnic, high school, institute, or university.*
2. *Hospital is a place for health check, usually controlled/supervised by doctors/medical personnel to serve the ill patients to get outpatient or inpatient treatment services.*



yang sakit untuk berobat rawat jalan atau rawat inap.

3. Puskesmas (Pusat Kesehatan Masyarakat) adalah unit pelaksana teknis dinas kesehatan kabupaten/kota yang mempunyai fungsi utama sebagai penyelenggara pelayanan kesehatan tingkat pertama. Wilayah kerja puskesmas maksimal adalah satu kecamatan dan untuk dapat menjangkau wilayah kerjanya, puskesmas mempunyai jaringan pelayanan yang meliputi unit Puskesmas Pembantu (Pustu), unit Puskesmas Keliling (Puskel), dan unit bidan desa/komunitas (Peraturan Menteri Kesehatan RI No. 75 Tahun 2015 Tentang Pusat Kesehatan Masyarakat).
3. *Public Health Center is technical implementation unit of regency health department that have the primary function as a first-level health care providers. The working area standard of public health center is one district and to reach their working areas, public health centers have a service network covering subsidiary of public health center, mobile public health center units, and midwife units (Regulation of the Minister of Health of Indonesia Number 75 Year 2015 about Public Health Center).*
4. Imunisasi adalah memasukkan kuman atau racun penyakit tertentu yang sudah dilemahkan (vaksin) ke dalam tubuh dengan cara disuntik atau diminum (diteteskan dalam mulut) dengan maksud agar terjadi kekebalan tubuh terhadap penyakit tersebut.
4. *Immunization is putting enervated microbe of a certain disease into human body by injection or drinking (dropping into mouth) to make the body immune to that disease.*
5. BCG (Bacillus Calmette Guerin) merupakan vaksinasi untuk mencegah penyakit TBC, diberikan pada bayi baru lahir atau anak, dengan suntikan pada kulit pangkal lengan atas. Bekas suntikan kemudian akan membentuk tonjolan kecil jaringan parut pada
5. *BCG (Bacillus Calmette Guerin) is a vaccine to prevent TBC disease, given to newborns or children, by injection at the base of the skin of the upper arm. Injection site will form little bumps of scar tissue in the skin of the upper arm. BCG injections given to children 1 times.*

kulit lengan atas. Suntikan BCG diberikan kepada anak sebanyak 1 kali.

6. DPT (Difteri, Pertusis, Tetanus) merupakan vaksin untuk mencegah penyakit Difteri, Pertusis, dan Tetanus yang diberikan pada bayi berumur 3 bulan ke atas, dengan suntikan pada paha, diulang 1 bulan dan 2 bulan kemudian, sehingga suntikan imunisasi DPT lengkap pada balita berjumlah 3 kali (kadang-kadang selang waktu antar suntikan bisa lebih dari 1 bulan)
6. *DPT (Diphtheria, Pertussis, Tetanus) is a vaccine to prevent the diphtheria, pertussis, and tetanus disease, given to infants aged 3 months and above, with a shot in the thigh, repeated one month and two months later, so that the complete DPT immunization shots at toddler totaling 3 times (sometimes the time interval between injections can be more than 1 month).*

## ULASAN

## DESCRIPTION

## 1. Pendidikan

Sarana pendidikan merupakan salah satu faktor yang mendukung pembangunan manusia. Menurut data Dinas Pendidikan dan Kebudayaan serta Kementerian Agama Kabupaten Batang jumlah sekolah di Kabupaten Batang sebagai berikut: TK=290, RA=125, SD=459, MI=124, SMP=72, MTs=35, SMA=15, SMK=29 serta MA=14.

## 2. Kesehatan

Sarana kesehatan merupakan bagian yang sangat penting dalam peningkatan kesehatan masyarakat. Pada tahun 2020 sarana kesehatan yang ada di Kabupaten Batang adalah puskesmas perawatan 4 buah, puskesmas non perawatan 17 buah, puskesmas pembantu 41 buah, 11 poliklinik dan Rumah Sakit Umum 3 buah, yaitu RSUD Batang, RS QIM, dan RSU Limpung.

Jumlah tenaga kesehatan di RSUD Kabupaten Batang sebanyak 698 orang yang terdiri dari 22 dokter spesialis, 12 orang dokter umum, 1 orang dokter gigi, 262 orang perawat, 71 bidan dan selebihnya adalah tenaga fisioterapi, apoteker, analis, non kesehatan dan lain-lain.

## 1. Education

*Educational facilities are one of the factors that support human development. According to data from Services of Education and Culture, and Ministry of Religions of Batang Regency the number of schools in Batang Regency is as follows: TK = 290, RA = 125, SD = 459, MI = 124, SMP = 72, MTs = 35, SMA = 15, SMK = 29 and MA = 14.*

## 2. Health

*The health facility is important parts in enhancing the community health. The health available in Batang in year 2020 is 4 community health centers ('Puskemas') hospitalized, 17 'Puskemas' non care, 41 sub community health centers ('Pustu'), 11 polyclinics and 3 general hospital namely RSUD Batang, RS QIM and RSU Limpung.*

*The number of health staff in Batang general hospital is 698 consisting of 22 specialist doctor, 12 general doctors, 1 dentist, 262 nurses, 71 midwife and the remainder is physiotherapist, pharmacist, analyst, and non paramedics, etc.*

### 3. Agama

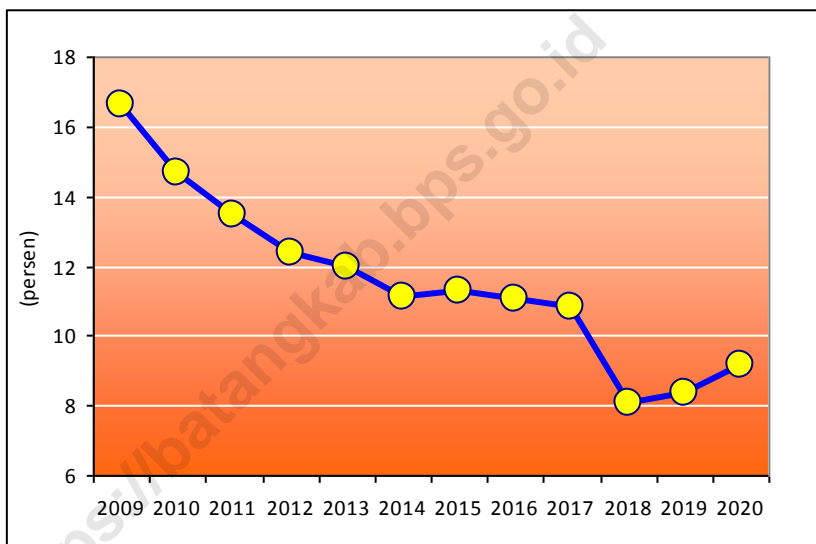
Suasana kerukunan kehidupan beragama sangat didambakan masyarakat. Beragam tempat peribadatan merupakan salah satu bukti kerukunan antar umat beragama. Sedangkan banyaknya pemeluk agama di Kabupaten Batang sebanyak 99,56 persen beragama Islam, 0,19 persen beragama Katolik, 0,23 persen beragama Protestan serta 0,02 persen beragama Budha dan Khonghucu serta 0,004 persen beragama Hindu.

### 3. Religion

*Harmonious inter religious life has been the expectation of all community members and presence of various prayer houses has been the proof for that harmony. Where as 99,56 percent of the population is Moslem, 0,19 percent Catholic, and 0,23 percent Protestant and 0,02 percent Buddhist and and Confucians and 0.004 percent Hindus.*

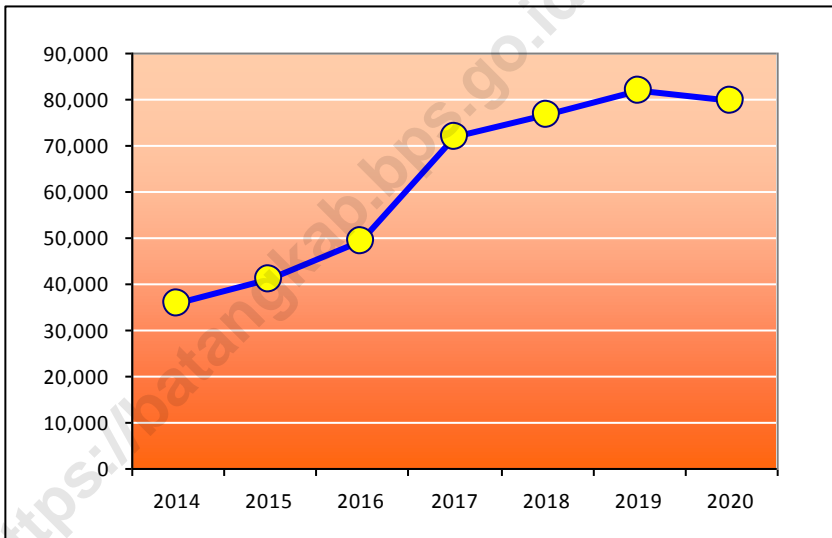
<https://batangkab.bps.go.id>

Gambar 4.1 Perkembangan Persentase Penduduk Miskin di Kabupaten Batang, 2009-2020  
Figures 4.1 Development of Poor People Percentage in Batang Regency, 2009-2020



Sumber : BPS Kabupaten Batang  
Source : BPS - Statistics of Batang Regency

Gambar 4.2 Volume Sampah yang Masuk ke Tempat Pembuangan Akhir (TPA) Randukuning Kabupaten Batang (Meter<sup>3</sup>), 2014-2020  
*Figures* Waste Volume Into Final Disposal Randukuning Batang Regency (Meter<sup>3</sup>), 2014-2020



Sumber : Dinas Lingkungan Hidup

Source : Service Regional Employment Office

## 4.1 PENDIDIKAN/EDUCATION

Tabel 4.1.1 Jumlah Sekolah, Guru, dan Murid Taman Kanak-kanak (TK) di Bawah Dinas Pendidikan dan Kebudayaan Menurut Kecamatan di Kabupaten Batang, 2020/2021  
*Number of Schools, Teachers, and Pupils in Kindegarten Under Service of Education and Culture by Subdistrict in Batang Regency, 2020/2021*

Kecamatan Subdistrict	Taman Kanak-kanak (TK) / Kindergarten								
	Sekolah/ Schools			Guru/ Teachers			Murid/ Pupils		
	N	S	J	P	NP	J	L	P	J
(1)	(2)	(3)	(4)	(5)	(6)	(7)	(8)	(9)	(10)
010 Wonotunggal	1	11	12	5	24	29	300	283	583
020 Bandar	1	16	17	2	30	32	527	476	1 003
030 Blado	-	11	11	4	11	15	206	192	398
040 Reban	1	19	20	6	33	39	394	334	728
050 Bawang	-	16	16	2	34	36	307	295	602
060 Tersono	1	29	30	16	34	50	533	500	1 033
070 Gringsing	1	21	22	5	41	46	481	479	960
080 Limpung	1	22	23	6	30	36	577	518	1 095
081 Banyuputih	-	18	18	2	38	40	311	274	585
090 Subah	1	24	25	8	69	77	592	514	1 106
091 Pecalungan	-	13	13	1	37	38	268	231	499
100 Tulis	1	19	20	10	57	67	547	552	1 099
101 Kandeman	-	16	16	2	30	32	627	592	1 219
110 Batang	1	33	34	32	153	185	1 507	1 514	3 021
120 Warungasem	1	12	13	-	8	8	376	356	732
<b>Jumlah/Total</b>	<b>10</b>	<b>280</b>	<b>290</b>	<b>101</b>	<b>629</b>	<b>730</b>	<b>7 553</b>	<b>7 110</b>	<b>14 663</b>

Keterangan/Notes:

N : Negeri/Public

S : Swasta/Private

J : Jumlah/Total

P : PNS/State

NP : Non PNS/Non State

J : Jumlah/Total

L : Laki-laki/Man

P : Perempuan/Female

J : Jumlah/Total

Sumber: Dinas Pendidikan dan Kebudayaan

Source: Service of Education and Culture

Tabel 4.1.2 Jumlah Sekolah, Guru, dan Murid Raudhatul Athfal (RA) di Bawah Kementerian Agama Menurut Kecamatan di Kabupaten Batang, 2020/2021  
*Number of Schools, Teachers, and Pupils in Raudhatul Athfal (RA) Under Ministry of Religions by Subdistrict in Batang Regency, 2020/2021*

Kecamatan Subdistrict	Raudhatul Athfal (RA)								
	Sekolah/ Schools			Guru/ Teachers			Murid/ Pupils		
	N	S	J	P	NP	J	L	P	J
(1)	(2)	(3)	(4)	(5)	(6)	(7)	(8)	(9)	(10)
010 Wonotunggal	-	4	4	1	14	15	92	158	250
020 Bandar	-	13	13	1	41	42	300	299	599
030 Blado	-	11	11	-	47	47	239	300	539
040 Reban	-	6	6	-	21	21	141	132	273
050 Bawang	-	11	11	-	42	42	257	270	527
060 Tersono	-	6	6	-	18	18	117	131	248
070 Gringsing	-	16	16	2	64	66	400	707	1 107
080 Limpung	-	8	8	-	22	22	162	121	283
081 Banyuputih	-	12	12	2	50	52	458	310	768
090 Subah	-	7	7	1	26	27	195	180	375
091 Pecalungan	-	5	5	-	28	28	229	242	471
100 Tulis	-	2	2	-	6	6	38	60	98
101 Kandeman	-	2	2	-	10	10	96	100	196
110 Batang	-	13	13	4	74	78	507	530	1 037
120 Warungasem	-	9	9	5	56	61	480	400	880
<b>Jumlah/Total</b>	<b>-</b>	<b>125</b>	<b>125</b>	<b>16</b>	<b>519</b>	<b>535</b>	<b>3 711</b>	<b>3 940</b>	<b>7 651</b>

Sumber : Kementerian Agama Kabupaten Batang  
 Source : Ministry of Religions of Batang Regency



Tabel 4.1.3 Jumlah Sekolah, Guru, dan Murid Sekolah Dasar (SD) di  
 Table Bawah Dinas Pendidikan dan Kebudayaan Menurut  
 Kecamatan di Kabupaten Batang, 2020/2021  
 Number of Schools, Teachers, and Pupils in Primary Schools  
 Under Service of Education and Culture by Subdistrict in Batang  
 Regency, 2020/2021

Kecamatan Subdistrict	Sekolah Dasar (SD) / Primary Schools								
	Sekolah/ Schools			Guru/ Teachers			Murid/ Pupils		
	N	S	J	P	NP	J	L	P	J
(1)	(2)	(3)	(4)	(5)	(6)	(7)	(8)	(9)	(10)
010 Wonotunggal	22	-	22	113	74	187	1 525	1 428	2 953
020 Bandar	34	-	34	158	119	277	2 460	2 231	4 691
030 Blado	28	-	28	141	96	237	1 947	1 771	3 718
040 Reban	30	-	30	141	101	242	1 592	1 436	3 028
050 Bawang	40	-	40	169	141	310	2 256	2 045	4 301
060 Tersono	29	1	30	160	88	248	1 231	1 093	2 324
070 Gringsing	32	-	32	144	117	261	2 004	1 763	3 767
080 Limpung	30	2	32	154	123	277	1 709	1 463	3 172
081 Banyuputih	23	-	23	107	76	183	1 285	1 085	2 370
090 Subah	32	-	32	142	112	254	1 889	1 724	3 613
091 Pecalungan	20	-	20	80	78	158	1 014	1 009	2 023
100 Tulis	25	-	25	122	84	206	1 870	1 752	3 622
101 Kandeman	26	-	26	136	96	232	2 422	2 142	4 564
110 Batang	59	3	62	328	262	590	6 380	5 975	12 355
120 Warungasem	23	-	23	114	95	209	1 795	1 614	3 409
<b>Jumlah/ Total</b>	<b>453</b>	<b>6</b>	<b>459</b>	<b>2 209</b>	<b>1 662</b>	<b>3 871</b>	<b>31 379</b>	<b>28 531</b>	<b>59 910</b>

Keterangan/ Notes :

N : Negeri/ Public

P : PNS/ State

L : Laki-laki/ Man

S : Swasta/ Private

NP : Non PNS/ Non State

P : Perempuan/ Female

J : Jumlah/ Total

J : Jumlah/ Total

J : Jumlah/ Total

Sumber: Dinas Pendidikan dan Kebudayaan

Source: Service of Education and Culture

Tabel 4.1.4 Jumlah Sekolah, Guru, dan Murid Madrasah Ibtidaiyah (MI) di Bawah Kementerian Agama Menurut Kecamatan di Kabupaten Batang, 2020/2021  
*Number of Schools, Teachers, and Pupils in Madrasah Ibtidaiyah (MI) Under Ministry of Religions by Subdistrict in Batang Regency, 2020/2021*

Kecamatan Subdistrict	Madrasah Ibtidaiyah (MI)								
	Sekolah/ Schools			Guru/ Teachers			Murid/ Pupils		
	N	S	J	P	NP	J	L	P	J
(1)	(2)	(3)	(4)	(5)	(6)	(7)	(8)	(9)	(10)
010 Wonotunggal	-	7	7	17	37	54	392	334	726
020 Bandar	1	13	14	51	69	120	1 238	1 143	2 381
030 Blado	-	8	8	19	43	62	480	423	903
040 Reban	-	7	7	20	39	59	381	356	737
050 Bawang	-	6	6	18	30	48	456	390	846
060 Tersono	-	13	13	44	64	108	741	713	1 454
070 Gringsing	-	18	18	56	100	156	1 220	1 129	2 349
080 Limpung	-	10	10	29	64	93	880	802	1 682
081 Banyuputih	1	6	7	37	35	72	585	536	1 121
090 Subah	-	7	7	17	60	77	610	573	1 183
091 Pecalungan	-	5	5	11	29	40	419	331	750
100 Tulis	-	2	2	3	14	17	86	102	188
101 Kandeman	-	5	5	13	38	51	395	450	845
110 Batang	-	6	6	24	56	80	759	666	1 425
120 Warungasem	-	9	9	40	67	107	949	899	1 848
<b>Jumlah/Total</b>	<b>2</b>	<b>122</b>	<b>124</b>	<b>399</b>	<b>745</b>	<b>1 144</b>	<b>9 591</b>	<b>8 847</b>	<b>18 438</b>

Keterangan/Notes :

N : Negeri/Public

P : PNS/State

L : Laki-laki/Man

S : Swasta/Private

NP : Non PNS/Non State

P : Perempuan/Female

J : Jumlah/Total

J : Jumlah/Total

J : Jumlah/Total

Sumber : Kementerian Agama Kabupaten Batang

Source : Ministry of Religions of Batang Regency

Tabel 4.1.5 Jumlah Sekolah, Guru, dan Murid Sekolah Menengah Pertama (SMP) di Bawah Dinas Pendidikan dan Kebudayaan Menurut Kecamatan di Kabupaten Batang, 2020/2021  
*Number of Schools, Teachers, and Pupils in Junior High Schools Under Service of Education and Culture by Subdistrict in Batang Regency, 2020/2021*

Kecamatan Subdistrict	Sekolah Menengah Pertama (SMP) / Junior High Schools								
	Sekolah/ Schools			Guru/ Teachers			Murid/ Pupils		
	N	S	J	P	NP	J	L	P	J
(1)	(2)	(3)	(4)	(5)	(6)	(7)	(8)	(9)	(10)
010 Wonotunggal	3	-	3	33	27	60	444	486	930
020 Bandar	4	1	5	60	38	98	859	905	1 764
030 Blado	4	1	5	46	36	82	677	711	1 388
040 Reban	4	-	4	47	23	70	532	529	1 061
050 Bawang	4	1	5	43	41	84	781	796	1 577
060 Tersono	3	2	5	43	30	73	463	423	886
070 Gringsing	4	3	7	91	51	142	1 215	1 104	2 319
080 Limpung	3	-	3	67	17	84	733	668	1 401
081 Banyuputih	1	2	3	7	25	32	229	224	453
090 Subah	3	3	6	55	45	100	867	688	1 555
091 Pecalungan	1	1	2	21	15	36	331	339	670
100 Tulis	2	2	4	35	17	52	493	482	975
101 Kandeman	3	2	5	58	41	99	902	898	1 800
110 Batang	9	3	12	219	82	301	2 599	2 569	5 168
120 Warungasem	3	-	3	52	22	74	637	602	1 239
<b>Jumlah/Total</b>	<b>51</b>	<b>21</b>	<b>72</b>	<b>877</b>	<b>510</b>	<b>1 387</b>	<b>11 762</b>	<b>11 424</b>	<b>23 186</b>

Keterangan/Notes :

N : Negeri/Public

P : PNS/State

L : Laki-laki/Man

S : Swasta/Private

NP : Non PNS/Non State

P : Perempuan/Female

J : Jumlah/Total

J : Jumlah/Total

J : Jumlah/Total

Sumber: Dinas Pendidikan dan Kebudayaan

Source: Service of Education and Culture

Tabel 4.1.6 Jumlah Sekolah, Guru, dan Murid Madrasah Tsanawiyah (MTs) di Bawah Kementerian Agama Menurut Kecamatan di Kabupaten Batang, 2020/2021

*Number of Schools, Teachers, and Pupils in Madrasah Tsanawiyah (MTs) Under Ministry of Religions by Subdistrict in Batang Regency, 2020/2021*

Kecamatan Subdistrict	Madrasah Tsanawiyah (MTs)								
	Sekolah/ Schools			Guru/ Teachers			Murid/ Pupils		
	N	S	J	P	NP	J	L	P	J
(1)	(2)	(3)	(4)	(5)	(6)	(7)	(8)	(9)	(10)
010 Wonotunggal	-	2	2	3	32	35	233	272	505
020 Bandar	-	5	5	9	48	57	471	401	872
030 Blado	-	2	2	14	25	39	380	323	703
040 Reban	-	2	2	2	17	19	80	98	178
050 Bawang	-	2	2	8	50	58	517	538	1 055
060 Tersono	-	2	2	6	27	33	309	264	573
070 Gringsing	-	3	3	10	27	37	238	207	445
080 Limpung	-	3	3	7	39	46	517	506	1 023
081 Banyuputih	-	2	2	9	36	45	427	364	791
090 Subah	1	2	3	38	35	73	662	798	1 460
091 Pecalungan	-	1	1	1	10	11	120	109	229
100 Tulis	-	1	1	1	14	15	52	39	91
101 Kandeman	-	1	1	1	15	16	46	36	82
110 Batang	-	4	4	8	39	47	369	281	650
120 Warungasem	-	2	2	4	35	39	269	285	554
<b>Jumlah/ Total</b>	<b>1</b>	<b>34</b>	<b>35</b>	<b>121</b>	<b>449</b>	<b>570</b>	<b>4 690</b>	<b>4 521</b>	<b>9 211</b>

Keterangan/Notes:

N : Negeri/Public

P : PNS/State

L : Laki-laki/Man

S : Swasta/Private

NP : Non PNS/Non State

P : Perempuan/Female

J : Jumlah/ Total

J : Jumlah/ Total

J : Jumlah/ Total

Sumber : Kementerian Agama Kabupaten Batang

Source : Ministry of Religions of Batang Regency

Tabel 4.1.7 Jumlah Sekolah, Guru, dan Murid Sekolah Menengah Atas (SMA) di Bawah Dinas Pendidikan dan Kebudayaan Menurut Kecamatan di Kabupaten Batang, 2020/2021  
*Number of Schools, Teachers, and Pupils in Senior High Schools Under Service of Education and Culture by Subdistrict in Batang Regency, 2020/2021*

Kecamatan Subdistrict	Sekolah Menengah Atas (SMA) / Senior High Schools								
	Sekolah/ Schools			Guru/ Teachers			Murid/ Pupils		
	N	S	J	P	NP	J	L	P	J
(1)	(2)	(3)	(4)	(5)	(6)	(7)	(8)	(9)	(10)
010 Wonotunggal	1	-	1	32	-	32	168	323	491
020 Bandar	1	-	1	45	8	53	261	551	812
030 Blado	-	-	-	-	-	-	-	-	-
040 Reban	-	-	-	-	-	-	-	-	-
050 Bawang	1	-	1	37	9	46	251	497	748
060 Tersono	-	2	2	-	31	31	135	161	296
070 Gringsing	1	1	2	40	28	68	359	531	890
080 Limpung	-	1	1	-	8	8	37	10	47
081 Banyuputih	-	1	1	-	7	7	41	50	91
090 Subah	1	1	2	49	27	76	335	747	1,082
091 Pecalungan	-	-	-	-	-	-	-	-	-
100 Tulis	-	-	-	-	-	-	-	-	-
101 Kandeman	-	-	-	-	-	-	-	-	-
110 Batang	2	2	4	94	65	159	757	1249	2006
120 Warungasem	-	-	-	-	-	-	-	-	-
<b>Jumlah/Total</b>	<b>7</b>	<b>8</b>	<b>15</b>	<b>297</b>	<b>183</b>	<b>480</b>	<b>2 344</b>	<b>4 119</b>	<b>6 463</b>

Keterangan/Notes:

N : Negeri/Public

P : PNS/State

L : Laki-laki/Man

S : Swasta/Private

NP : Non PNS/Non State

P : Perempuan/Female

J : Jumlah/Total

J : Jumlah/Total

J : Jumlah/Total

Sumber: Dinas Pendidikan dan Kebudayaan

Source: Service of Education and Culture

Tabel 4.1.8 Jumlah Sekolah, Guru, dan Murid Sekolah Menengah Kejuruan (SMK) di Bawah Dinas Pendidikan dan Kebudayaan Menurut Kecamatan di Kabupaten Batang, 2020/2021  
*Number of Schools, Teachers, and Pupils in Vocational High Schools Under Service of Education and Culture by Subdistrict in Batang Regency, 2020/2021*

Kecamatan Subdistrict	Sekolah Menengah Kejuruan (SMK) / Vocational High Schools								
	Sekolah/ Schools			Guru/ Teachers			Murid/ Pupils		
	N	S	J	P	NP	J	L	P	J
(1)	(2)	(3)	(4)	(5)	(6)	(7)	(8)	(9)	(10)
010 Wonotunggal	-	-	-	-	-	-	-	-	-
020 Bandar	-	3	3	-	75	75	833	510	1 343
030 Blado	1	-	1	16	40	56	590	475	1 065
040 Reban	-	1	1	-	14	14	41	67	108
050 Bawang	-	2	2	-	61	61	991	559	1 550
060 Tersono	-	-	-	-	-	-	-	-	-
070 Gringsing	-	2	2	-	20	20	150	73	223
080 Limpung	-	2	2	-	64	64	739	890	1 629
081 Banyuputih	-	1	1	-	29	29	454	229	683
090 Subah	-	3	3	-	45	45	286	360	646
091 Pecalungan	-	1	1	-	20	20	94	87	181
100 Tulis	-	1	1	-	17	17	96	61	157
101 Kandeman	1	1	2	56	36	92	995	549	1 544
110 Batang	1	8	9	52	205	257	1 667	1 784	3 451
120 Warungasem	1	-	1	31	30	61	665	392	1 057
<b>Jumlah/Total</b>	<b>4</b>	<b>25</b>	<b>29</b>	<b>155</b>	<b>656</b>	<b>811</b>	<b>7 601</b>	<b>6 036</b>	<b>13 637</b>

Keterangan/Notes:

N : Negeri/Public

P : PNS/State

L : Laki-laki/Man

S : Swasta/Private

NP : Non PNS/Non State

P : Perempuan/Female

J : Jumlah/Total

J : Jumlah/Total

J : Jumlah/Total

Sumber: Dinas Pendidikan dan Kebudayaan

Source: Service of Education and Culture

Tabel 4.1.9 Jumlah Sekolah, Guru, dan Murid Madrasah Aliyah (MA) di  
 Table Bawah Kementerian Agama Menurut Kecamatan di  
 Kabupaten Batang, 2020/2021  
 Number of Schools, Teachers, and Pupils in Madrasah Aliyah  
 (MA) Under Ministry of Religions by Subdistrict in Batang  
 Regency, 2020/2021

Kecamatan Subdistrict	Madrasah Aliyah (MA)								
	Sekolah/ Schools			Guru/ Teachers			Murid/ Pupils		
	N	S	J	P	NP	J	L	P	J
(1)	(2)	(3)	(4)	(5)	(6)	(7)	(8)	(9)	(10)
010 Wonotunggal	-	1	1	-	9	9	14	18	32
020 Bandar	-	1	1	1	10	11	29	32	61
030 Blado	-	-	-	-	-	-	-	-	-
040 Reban	-	-	-	-	-	-	-	-	-
050 Bawang	-	1	1	3	18	21	213	313	526
060 Tersono	-	-	-	-	-	-	-	-	-
070 Gringsing	-	1	1	1	10	11	22	5	27
080 Limpung	-	3	3	5	36	41	253	313	566
081 Banyuputih	-	1	1	4	22	26	286	336	622
090 Subah	-	2	2	5	28	33	110	320	430
091 Pecalungan	-	-	-	-	-	-	-	-	-
100 Tulis	-	-	-	-	-	-	-	-	-
101 Kandeman	-	-	-	-	-	-	-	-	-
110 Batang	1	2	3	30	25	55	301	559	860
120 Warungasem	-	1	1	-	12	12	82	89	171
<b>Jumlah/Total</b>	<b>1</b>	<b>13</b>	<b>14</b>	<b>49</b>	<b>170</b>	<b>219</b>	<b>1 310</b>	<b>1 985</b>	<b>3 295</b>

Keterangan/Notes:

N : Negeri/Public

P : PNS/State

L : Laki-laki/Man

S : Swasta/Private

NP : Non PNS/Non State

P : Perempuan/Female

J : Jumlah/Total

J : Jumlah/Total

J : Jumlah/Total

Sumber : Kementerian Agama Kabupaten Batang

Source : Ministry of Religions of Batang Regency

Tabel 4.1.10 Jumlah Desa/Kelurahan yang Memiliki Fasilitas Sekolah Menurut Kecamatan dan Tingkat Pendidikan di Kabupaten Batang, 2020  
*Number of Villages/Kelurahan Having Educational Facilities by Subdistrict and Educational Level in Batang Regency, 2020*

Kecamatan Subdistrict	SD Primary School	SMP Junior High School	SMA Senior High School	SMK Vocational High School	Perguruan Tinggi University	
(1)	(2)	(3)	(4)	(5)	(6)	
010 Wonotunggal	15	5	1	-	-	
020 Bandar	17	10	2	3	-	
030 Blado	18	6	-	1	-	
040 Reban	19	6	-	2	-	
050 Bawang	20	7	2	2	-	
060 Tersono	20	5	2	-	1	
070 Gringsing	15	8	3	2	-	
080 Limpung	17	4	4	2	-	
081 Banyuputih	11	4	1	1	-	
090 Subah	17	7	4	3	1	
091 Pecalungan	10	3	-	1	-	
100 Tulis	17	4	-	2	-	
101 Kandeman	13	6	-	2	-	
110 Batang	21	12	4	5	1	
120 Warungasem	18	5	1	1	-	
Jumlah Total	2020	248	92	24	27	3
	2019	248	91	25	26	3

Sumber : Pendataan Potensi Desa (Podes), BPS Kabupaten Batang

Source : *Village Potential Data Collection, BPS— Statistics of Batang Regency*



Tabel 4.1.11 Angka Partisipasi Murni (APM) dan Angka Partisipasi Kasar (APK) Menurut Jenjang Pendidikan di Kabupaten Batang, 2019-2020  
 Table (APK) Menurut Jenjang Pendidikan di Kabupaten Batang, 2019-2020  
*Net Participation Rates and Gross Partticipation Rates by Educational Level in Batang Regency, 2019-2020*

Jenjang Pendidikan <i>Educational Level</i>	Angka Partisipasi Murni (APM) <i>Net Participation Rates</i>		Angka Partisipasi Kasar (APK) <i>Gross Partticipation Rates</i>	
	2019	2020	2019	2020
(1)	(2)	(3)	(4)	(5)
SD/MI <i>Elementary School</i>	95,85	99,22	111,68	106,09
SMP/MTs <i>Juniour High School</i>	78,82	84,32	91,59	93,80
SMA/SMK/MA <i>Senior High School</i>	53,44	60,25	65,57	91,73

Sumber : Survei Sosial Ekonomi Nasional, BPS Kabupaten Batang  
 Source : *National Socio Economic Survey, BPS-Statistics of Batang*

Tabel 4.1.12 Persentase Penduduk Berumur 15 Tahun ke Atas yang Melek Huruf Menurut Kelompok Umur di Kabupaten Batang, 2019-2020  
*Percentage of Literate People Aged 15 Years and Over by Age Group in Batang Regency, 2019-2020*

Kelompok Umur <i>Age Group</i>	2019	2020
(1)	(2)	(3)
15-19	100,00	100,00
20-24	100,00	100,00
25-29	100,00	100,00
30-34	100,00	99,38
35-39	99,39	99,55
40-44	98,53	96,33
45-49	97,37	97,78
50+	79,39	79,84
15+	93,21	93,01
15-24	100,00	100,00
15-44	99,68	99,27
45+	83,52	83,86

Sumber : Survei Sosial Ekonomi Nasional, BPS Kabupaten Batang  
*Source : National Socio Economic Survey, BPS-Statistics of Batang*

Tabel 4.1.13 Banyaknya Publikasi yang Dimiliki Perpustakaan Daerah  
 Kabupaten Batang, 2020  
*Number of Publications Owned by Regional Library of Batang  
 Regency, 2020*

Jenis Publikasi <i>Kind of Publication</i>		Pembelian <i>Purchasing</i>		Bantuan <i>Charity</i>		Jumlah <i>Total</i>	
		Jumlah Judul Buku <i>Number of Book Title</i>	Jumlah Buku <i>Number of Book</i>	Jumlah Judul Buku <i>Number of Book Title</i>	Jumlah Buku <i>Number of Book</i>	Jumlah Judul Buku <i>Number of Book Title</i>	Jumlah Buku <i>Number of Book</i>
(1)		(2)	(3)	(4)	(5)	(6)	(7)
01	Karya Umum	4	11	-	-	925	1 677
02	Filsafat	18	35	-	-	1 197	2 221
03	Agama	234	584	-	-	3 608	6 952
04	Ilmu Sosial	76	193	-	-	4 399	8 768
05	Bahasa	7	10	-	-	1 268	2 187
06	Ilmu Murni	46	64	-	-	1 868	3 624
07	Teknologi	66	140	-	-	5 508	10 109
08	Olahraga	22	40	-	-	1 113	2 040
09	Sastra	507	1 228	-	-	2 156	4 480
10	Sejarah	15	37	-	-	956	1 887
11	Fiksi	-	-	-	-	7 032	15 493
Jumlah <i>Total</i>	2020	995	2 342	-	-	30 030	59 438
	2019	388	1 226	988	2 000	29 035	57 096
	2018	300	600	-	-	27 659	53 871

Sumber : Dinas Perpustakaan dan Kearsipan  
*Source : Service of Library and Filing*

Tabel 4.1.14 Jumlah Pengunjung Perpustakaan Daerah Kabupaten  
 Batang, 2020  
*Number of Visitors Regional Library of Batang Regency, 2020*

Bulan <i>Month</i>		Jumlah Pengunjung <i>Number of Visitors</i>
(1)		(2)
01	Januari	218
02	Februari	201
03	Maret	213
04	April	158
05	Mei	159
06	Juni	173
07	Juli	181
08	Agustus	190
09	September	197
10	Oktober	171
11	November	166
12	Desember	181
Jumlah <i>Total</i>	2020	2 208
	2019	114 452
	2018	149 575

Sumber : Dinas Perpustakaan dan Kearsipan  
*Source : Service of Library and Filing*

## 4.2 KESEHATAN/HEALTH

Tabel 4.2.1 Jumlah Desa/Kelurahan Yang Memiliki Sarana Kesehatan Menurut Kecamatan di Kabupaten Batang, 2020  
*Table Number of Villages Having Health Facilities by Subdistrict in Batang Regency, 2020*

Kecamatan Subdistrict	Rumah Sakit Hospital	Rumah Sakit Bersalin Maternity Hospital	Poliklinik Polyclinic	Puskesmas Public Health Center	Puskesmas Pembantu Subsidiary of Public Health Center	Apotek Pharmacy	
(1)	(2)	(3)	(4)	(5)	(6)	(7)	
010 Wonotunggal	-	-	-	1	3	3	
020 Bandar	-	-	-	2	3	1	
030 Blado	-	-	1	2	2	1	
040 Reban	-	-	1	1	4	2	
050 Bawang	-	-	-	1	3	1	
060 Tersono	-	-	-	1	2	1	
070 Gringsing	-	-	3	2	4	5	
080 Limpung	1	-	2	1	1	2	
081 Banyuputih	-	-	1	1	1	2	
090 Subah	-	-	-	1	3	4	
091 Pecalungan	-	-	-	1	2	1	
100 Tulis	-	-	1	1	2	3	
101 Kandeman	-	-	-	1	2	2	
110 Batang	2	-	2	4	6	9	
120 Warungasem	-	-	-	1	3	3	
Jumlah	2020	3	-	11	21	41	40
Total	2019	3	-	9	21	46	37

Sumber : Pendataan Potensi Desa (Podes), BPS Kabupaten Batang  
*Source : Village Potential Data Collection, BPS – Statistics of Batang Regency*

Tabel 4.2.2 Jumlah Tenaga Kesehatan Menurut Fasilitas Kesehatan di Kabupaten Batang, 2020  
*Number of Medical Personnel by Health Facility in Batang Regency, 2020*

Fasilitas Kesehatan <i>Health Facility</i>		Dokter Spesialis <i>Specialist Doctor</i>	Dokter Umum <i>General Doctor</i>	Dokter Gigi <i>Dentist</i>	Dokter Gigi Spesialis <i>Specialist Dentist</i>
(1)		(2)	(3)	(4)	(5)
PUSKESMAS					
01	Wonotunggal	-	2	1	-
02	Bandar 1	-	4	1	-
03	Bandar 2	-	2	-	-
04	Blado 1	-	1	-	-
05	Blado 2	-	1	-	-
06	Reban	-	2	-	-
07	Bawang	-	2	1	-
08	Tersono	-	2	-	-
09	Gringsing 1	-	3	1	-
10	Gringsing 2	-	2	1	-
11	Limpung	-	2	1	-
12	Banyuputih	-	2	-	-
13	Subah	-	2	-	-
14	Pecalungan	-	2	-	-
15	Tulis	-	2	1	-
16	Kandeman	-	3	-	-
17	Batang 1	-	2	-	-
18	Batang 2	-	2	1	-
19	Batang 3	-	2	-	-
20	Batang 4	-	2	1	-
21	Warungasem	-	2	1	-
RUMAH SAKIT					
22	RSUD Kab. Batang	20	17	2	-
23	RSU Limpung	13	6	2	-
24	RS QIM Batang	31	13	3	-
Jumlah <i>Total</i>	2020	64	80	17	-
	2019	41	77	13	-
	2018	38	75	8	-

Tabel 4.2.2 Lanjutan  
Table Continued

Fasilitas Kesehatan <i>Health Facility</i>		Bidan <i>Midwife</i>	Perawat <i>Nurse</i>	Perawat Gigi <i>Dentist Nurse</i>
(1)		(6)	(7)	(8)
PUSKESMAS				
01	Wonotunggal	24	8	1
02	Bandar 1	35	23	1
03	Bandar 2	21	5	1
04	Blado 1	23	6	1
05	Blado 2	10	5	1
06	Reban	32	6	1
07	Bawang	40	24	-
08	Tersono	30	8	1
09	Gringsing 1	24	18	2
10	Gringsing 2	15	7	1
11	Limpung	23	4	1
12	Banyuputih	19	5	1
13	Subah	35	21	1
14	Pecalungan	18	8	1
15	Tulis	23	8	1
16	Kandeman	27	8	1
17	Batang 1	18	10	2
18	Batang 2	15	10	2
19	Batang 3	17	9	2
20	Batang 4	21	14	1
21	Warungasem	33	11	1
RUMAH SAKIT				
22	RSUD Kab. Batang	70	268	2
23	RSU Limpung	38	98	3
24	RS OIM Batang	23	198	2
Jumlah <i>Total</i>	2020	634	782	31
	2019	589	690	27
	2018	507	652	23

Sumber: Dinas Kesehatan

Source: Service of Health

**Tabel 4.2.3** Jumlah RS Umum, RS Khusus, RSB/Rumah Bersalin, Puskesmas, Posyandu, dan Poskesdes Menurut Kecamatan di Kabupaten Batang, 2020  
*Number of General Hospital, Special Hospital, Maternity Hospital and Public Health Center, Integrated Service Post, Village Maternity Cottage by Subdistrict in Batang Regency, 2020*

Kecamatan Subdistrict	RS Umum General Hospital	RS Khusus Special Hospital	RSB/ Rumah Bersalin Maternity Hospital	Puskesmas Public Health Center	Posyandu Integrated Service Post	Poskesdes Village Health Post	
(1)	(2)	(3)	(4)	(5)	(6)	(7)	
010 Wonotunggal	-	-	-	1	63	11	
020 Bandar	-	-	-	2	89	16	
030 Blado	-	-	-	2	69	14	
040 Reban	-	-	-	1	69	18	
050 Bawang	-	-	-	1	89	16	
060 Tersono	-	-	-	1	60	18	
070 Gringsing	-	-	-	2	102	8	
080 Limpung	1	-	-	1	79	15	
081 Banyuputih	-	-	-	1	48	8	
090 Subah	-	-	-	1	72	13	
091 Pecalungan	-	-	-	1	51	7	
100 Tulis	-	-	-	1	50	14	
101 Kandeman	-	-	-	1	64	12	
110 Batang	2	-	-	4	250	17	
120 Warungasem	-	-	-	1	75	18	
Jumlah Total	2020	3	-	-	21	1 230	205
	2019	3	-	-	21	1 227	200

Sumber: Dinas Kesehatan  
*Source: Service of Health*



Tabel 4.2.4 Banyaknya Tenaga Medis di Rumah Sakit Umum Daerah  
 Table Batang Menurut Jenis Kelamin, 2020  
 Number of Paramedic in General Hospital of Batang by Sex in  
 Batang, 2020

Tenaga Medis Paramedic		Laki-laki Male	Perempuan Female	Jumlah Total
(1)		(2)	(3)	(4)
01	Dokter Spesialis	11	11	22
02	Dokter Umum	6	6	12
03	Dokter Gigi	-	1	1
04	Sarjana Keperawatan	21	40	61
05	DIII Keperawatan (Akper)	68	125	193
06	SPK	-	-	-
07	Perawat Gigi	-	2	2
08	Perawat Anestesi	3	3	6
09	Perawat Jiwa	-	-	-
10	Fisioterapis	3	3	6
11	Bidan	-	71	71
12	Apoteker	2	6	8
13	Asisten Apoteker	4	22	26
14	Analisis Kesehatan	7	11	18
15	Sanitarian/Sanitasi	-	1	1
16	Radiografer	5	3	8

Tabel 4.2.4 Lanjutan  
 Table Continued

Tenaga Medis <i>Paramedic</i>		Laki-laki Male	Perempuan Female	Jumlah Total
(1)		(2)	(3)	(4)
17	Nutrisionis/Gizi	-	7	7
18	Refraksi Optisi (RO)	-	1	1
19	Elektro Medik	3	1	4
20	Atem	-	-	-
21	Perekam Medik	6	8	14
22	Pasca Sarjana	-	-	-
23	Sarjana Kesehatan Masyarakat	3	-	3
24	Sarjana (S1) Non Kesehatan	18	15	33
25	Diploma III (DIII) Non Kesehatan	9	10	19
26	SLTA Sederajat	84	50	134
27	SLTP Sederajat	25	11	36
28	SD Sederajat	5	5	10
29	Terapis Wicara	1	-	1
30	Okupasi Terapi	-	1	1
Jumlah Total	2020	284	414	698
	2019	283	432	715
	2018	286	412	698
	2017	262	400	662

Sumber : Rumah Sakit Umum Daerah Batang  
 Source : General Hospital of Batang

Tabel 4.2.5 Kegiatan Pelayanan Rumah Sakit Umum Daerah Batang  
 Menurut Bulan, 2020  
*Service Activity in General Hospital of Batang by Month, 2020*

Uraian <i>Description</i>		Januari	Februari	Maret	April	Mei	Juni
(1)		(2)	(3)	(4)	(5)	(6)	(7)
01	Kapasitas Tempat Tidur	217	217	217	186	154	171
02	Jumlah Penderita Dirawat	1 409	1 311	1 162	766	774	786
03	Jumlah Penderita Keluar Hidup	1 289	1 242	1 229	748	708	768
04	Jumlah Penderita Keluar Mati	42	53	46	30	43	31
05	Rata-rata Lama Dirawat (Hari)	6 471	6 259	6 533	3 730	3 526	4 072
06	Rata-rata Penderita Dirawat (Hari)	209	216	211	124	114	136
07	Jumlah Kunjungan Rawat Jalan	8 011	7 770	8 019	4 632	4 391	5 007
08	Jumlah Persalinan	144	107	123	110	121	120
09	Jumlah Pembedahan	370	314	273	226	203	233
10	Pemeriksaan Radiologi	838	1 102	652	397	414	576
11	Pemeriksaan Lab	19 117	23 510	16 424	10 863	10 154	12 032

Tabel 4.2.5 Lanjutan  
 Table Continued

Uraian Description		Juli	Agustus	September	Oktober	November	Desember
(1)		(8)	(9)	(10)	(11)	(12)	(13)
01	Kapasitas Tempat Tidur	167	167	167	167	167	142
02	Jumlah Penderita Dirawat	711	596	601	639	632	579
03	Jumlah Penderita Keluar Hidup	738	614	607	619	623	550
04	Jumlah Penderita Keluar Mati	41	31	30	30	25	16
05	Rata-rata Lama Dirawat (Hari)	4 324	3 259	3 034	3 246	3 040	2 929
06	Rata-rata Penderita Dirawat (Hari)	139	105	101	105	101	94
07	Jumlah Kunjungan Rawat Jalan	5 242	4 009	3 772	4 000	3 789	3 589
08	Jumlah Persalinan	101	94	87	104	105	87
09	Jumlah Pembedahan	227	242	247	226	189	171
10	Pemeriksaan Radiologi	683	572	582	559	599	522
11	Pemeriksaan Lab	10 966	10 061	9 599	9 931	9 383	9 063

Sumber : Rumah Sakit Umum Daerah Batang  
 Source : General Hospital of Batang

Tabel 4.2.6 Jumlah dan Persentase Pasien Rawat Jalan Menurut Jenis Penyakit di Rumah Sakit Umum Daerah Batang, 2020  
*Table Number and Percentage of Outpatient by Type of Disease at General Hospital of Batang, 2020*

Jenis Penyakit <i>Disease</i>		Pasien <i>Patient</i>	Persentase <i>Percentage</i>
(1)		(2)	(3)
01	Myopia	618	1,35
02	Presbyopia	2	0,00
03	Other and Unspecified Abdominal Pain	379	0,82
04	Presence of Intraocular Lens	644	1,40
05	Asthma, Unspecified	-	-
06	Fever, Unspecified	121	0,26
07	Hypermetropia	191	0,42
08	Necrosis of Pulp	70	0,15
09	Acute Periodontitis	97	0,21
10	Open Wound of Ankle	2	0,00
11	Impacted Cerumen	36	0,08
12	Psychotherapy, nec	-	-
13	Retention of Urine	77	0,17
14	Astigmatism	104	0,23
15	Scabies	10	0,02
16	Penyakit Lainnya	43 593	94,88
Jumlah <i>Total</i>	2020	45 944	100,00
	2019	9 236	100,00
	2018	8 478	100,00
	2017	4 663	100,00

Sumber : Rumah Sakit Umum Daerah Batang  
*Source : General Hospital of Batang*

Tabel 4.2.7 Jumlah dan Persentase Pasien Rawat Inap Menurut Jenis Penyakit di Rumah Sakit Umum Daerah Batang, 2020  
*Number and Percentage of Inpatient by Type of Disease at General Hospital of Batang, 2020*

Jenis Penyakit <i>Disease</i>		Pasien <i>Patient</i>	Persentase <i>Percentage</i>	
(1)		(2)	(3)	
01	Typhoid Fever	38	0,56	
02	Viral Infection, Unspecified	88	1,30	
03	Gastroenteritis and Colitis of Unspecified Origin	259	3,82	
04	Premature Rupture of Membranes, Onset of Labour After 24 Hours	58	0,86	
05	Prolonged Pregnancy	-	-	
06	Broncopneumonia, Unspecified	28	0,41	
07	Chronic Kidney Disease, Stage 5	178	2,62	
08	Gestational [Pregnancy-Induced] Hypertension Without Signification Proteinuria	110	1,62	
09	Fetus and Newborn Affected by caesaran Delivery	186	2,74	
10	Congestive Heart Failure	62	0,91	
11	Non-Insulin-Dependent Diabetes Mellitus With Unspecified Complicstions	23	0,34	
12	Cerebral Infarction, Unspecified	36	0,53	
13	Tb Lung Without Mention Of Bact Or Histological Confirm	20	0,29	
14	Other Birth Injuries to Scalp	17	0,25	
15	Non-Insulin-Dependent Diabetes Mellitus With Peripheral Circulatory Complications	87	1,28	
16	Penyakit Lainnya	5 593	82,46	
Jumlah <i>Total</i>		2020	6 783	100,00
		2019	9 004	100,00
		2018	9 030	100,00
		2017	5 027	100,00

Sumber : Rumah Sakit Umum Daerah Batang  
*Source : General Hospital of Batang*

Tabel 4.2.8 Banyaknya Tenaga Medis di Rumah Sakit Umum Daerah  
 Table Limpung Menurut Jenis Kelamin, 2020  
 Number of Paramedic in General Hospital of Limpung by Sex,  
 2020

Tenaga Medis Paramedic		Laki-laki Male	Perempuan Female	Jumlah Total
(1)		(2)	(3)	(4)
01	Dokter Spesialis	8	5	13
02	Dokter Umum	3	5	8
03	Dokter Gigi	-	1	1
04	Sarjana Keperawatan	14	18	32
05	DIII Keperawatan (Akper)	15	34	49
06	SPK	-	-	-
07	Perawat Gigi	-	3	3
08	Perawat Anestesi	2	2	4
09	Perawat Jiwa	-	-	-
10	Fisioterapis	1	-	1
11	Bidan	-	46	46
12	Apoteker	1	3	4
13	Asisten Apoteker	1	5	6
14	Analisis Kesehatan	2	4	6
15	Sanitarian/Sanitasi	2	-	2
16	Radiografer	3	3	6

Tabel 4.2.8 Lanjutan  
 Table Continued

Tenaga Medis Paramedic		Laki-laki Male	Perempuan Female	Jumlah Total
(1)		(2)	(3)	(4)
17	Nutrisionis/Gizi	1	7	8
18	Refraksi Optisi (RO)	-	2	2
19	Elektro Medik	3	-	3
20	Perekam Medik	1	3	4
21	Pasca Sarjana	1	1	2
22	Sarjana Kesehatan Masyarakat	-	1	1
23	Sarjana (S1) Non Kesehatan	11	6	17
24	Diploma III (DIII) Non Kesehatan	4	5	9
25	SLTA Sederajat	16	6	22
26	SLTP Sederajat	-	-	-
27	SD Sederajat	-	-	-
Jumlah Total	2020	89	160	249
	2019	24	86	110

Sumber : Rumah Sakit Umum Daerah Kabupaten Batang

Source : General Hospital of Batang Regency



Tabel 4.2.9 Kegiatan Pelayanan Rumah Sakit Umum Daerah Limpung  
 Menurut Bulan, 2020  
*Service Activity in General Hospital of Limpung by Month,  
 2020*

Uraian Description		Januari	Februari	Maret	April	Mei	Juni
(1)		(2)	(3)	(4)	(5)	(6)	(7)
01	Kapasitas Tempat Tidur	42	42	81	81	81	81
02	Jumlah Penderita Dirawat	949	969	1 927	1 885	2 672	2 725
03	Jumlah Penderita Keluar Hidup	177	223	330	418	354	416
04	Jumlah Penderita Keluar Mati	3	2	5	2	2	4
05	Rata-rata Lama Dirawat (Hari)	3	3	2	2	3	2
06	Rata-rata Penderita Dirawat (Hari)	5	4	6	8	7	6
07	Jumlah Kunjungan Rawat Jalan	2 042	2 041	1 941	1 201	1 099	1 715
08	Jumlah Persalinan	91	90	94	97	103	105
09	Jumlah Pembedahan	-	-	-	-	-	-
10	Pemeriksaan Radiologi	72	56	52	35	20	38
11	Pemeriksaan Lab	97	151	132	70	21	46

Tabel 4.2.9 Lanjutan  
 Table Continued

Uraian Description		Juli	Agustus	September	Oktober	November	Desember
(1)		(8)	(9)	(10)	(11)	(12)	(13)
01	Kapasitas Tempat Tidur	81	81	81	81	81	81
02	Jumlah Penderita Dirawat	3 709	3 808	3 841	3 675	3 620	3 494
03	Jumlah Penderita Keluar Hidup	482	519	410	524	528	532
04	Jumlah Penderita Keluar Mati	-	2	-	-	-	1
05	Rata-rata Lama Dirawat (Hari)	3	3	3	4	4	3
06	Rata-rata Penderita Dirawat (Hari)	8	6	9	6	7	6
07	Jumlah Kunjungan Rawat Jalan	1 721	1 769	2 669	1 684	2 270	1 947
08	Jumlah Persalinan	127	119	111	114	103	87
09	Jumlah Pembedahan						
10	Pemeriksaan Radiologi	19	44	47	41	34	30
11	Pemeriksaan Lab	18	22	13	46	17	16

Sumber : Rumah Sakit Umum Daerah Limbung  
 Source : General Hospital of Limbung

Tabel 4.2.10 Jumlah dan Persentase Pasien Rawat Jalan Menurut Jenis Penyakit di Rumah Sakit Umum Daerah Limbung, 2020  
*Table Number and Percentage of Outpatient by Type of Disease at General Hospital of Limbung, 2020*

Jenis Penyakit <i>Disease</i>		Pasien <i>Patient</i>	Persentase <i>Percentage</i>
(1)		(2)	(3)
01	Myopia	-	-
02	Presbyopia	-	-
03	Other and Unspecified Abdominal Pain	-	-
04	Presence of Intraocular Lens	-	-
05	Asthma, Unspecified	158	15,16
06	Fever, Unspecified	371	35,60
07	Hypermetropia	-	-
08	Necrosis of Pulp	332	31,86
09	Acute Periodontitis	47	4,51
10	Open Wound of Ankle	-	-
11	Impacted Cerumen	94	9,02
12	Psychotherapy, nec	-	-
13	Retention of Urine	15	1,44
14	Astigmatism	-	-
15	Scabies	25	2,40
16	Penyakit Lainnya	-	-
Jumlah		1 042	100,00
<i>Total</i>		744	100,00

Sumber : Rumah Sakit Umum Daerah Limbung  
*Source : General Hospital of Limbung*

Tabel 4.2.11 Jumlah dan Persentase Pasien Rawat Inap Menurut Jenis Penyakit di Rumah Sakit Umum Daerah Limpung, 2020  
*Table Number and Percentage of Inpatient by Type of Disease at General Hospital of Limpung, 2020*

Jenis Penyakit <i>Disease</i>		Pasien <i>Patient</i>	Persentase <i>Percentage</i>
(1)		(2)	(3)
01	Typhoid Fever	138	27,54
02	Viral Infection, Unspecified	-	-
03	Gastroenteritis and Colitis of Unspecified Origin	107	21,36
04	Premature Rupture of Membranes, Onset of Labour After 24 Hours	39	7,78
05	Prolonged Pregnancy	44	8,78
06	Broncopneumonia, Unspecified	54	10,78
07	Chronic Kidney Disease, Stage 5	-	-
08	Gestational [Pregnancy-Induced] Hypertension Without Signification Proteinuria	9	1,80
09	Fetus and Newborn Affected by caesaran Delivery	10	2,00
10	Congestive Heart Failure	35	6,99
11	Non-Insulin-Dependent Diabetes Mellitus With Unspecified Complications	40	7,98
12	Cerebral Infarction, Unspecified	-	-
13	Tb Lung Without Mention Of Bact Or Histological Confirm	11	2,20
14	Other Birth Injuries to Scalp	-	-
15	Non-Insulin-Dependent Diabetes Mellitus With Peripheral Circulatory Complications	14	2,79
16	Penyakit Lainnya	-	-
Jumlah <i>Total</i>		2020	501
		2019	560
			100,00
			100,00

Sumber : Rumah Sakit Umum Daerah Limpung  
*Source : General Hospital of Limpung*

Tabel 4.2.12 Jumlah Kelahiran Menurut Jenis Kelamin dan Kecamatan di  
 Kabupaten Batang, 2020  
 Number of Birth by Sex and Subdistrict in Batang Regency,  
 2020

Kecamatan Subdistrict	Kelahiran/Birth						
	Laki-laki/Man			Perempuan/Woman			
	Hidup Live	Mati Death	Jumlah Total	Hidup Live	Mati Death	Jumlah Total	
(1)	(2)	(3)	(4)	(5)	(6)	(7)	
010 Wonotunggal	331	3	334	315	-	315	
020 Bandar	630	4	634	634	6	640	
030 Blado	427	1	428	369	-	369	
040 Reban	311	1	312	296	2	298	
050 Bawang	436	6	442	442	5	447	
060 Tersono	297	9	306	332	1	333	
070 Gringsing	427	7	434	432	3	435	
080 Limpung	332	-	332	349	2	351	
081 Banyuputih	297	3	300	288	2	290	
090 Subah	403	6	409	346	1	347	
091 Pecalungan	290	4	294	301	3	304	
100 Tulis	331	-	331	308	-	308	
101 Kandeman	512	3	515	441	2	443	
110 Batang	1 082	10	1 092	951	12	963	
120 Warungasem	480	2	482	412	1	413	
Jumlah Total	2020	6 586	59	6 645	6 216	40	6 256
	2019	6 554	49	6 603	6 049	43	6 092
	2018	6 471	60	6 531	6 045	41	6 086
	2017	6 564	57	6 621	6 008	46	6 054

Tabel 4.2.12 Lanjutan  
Table Continued

Kecamatan Subdistrict	Kelahiran/Birth			
	Jumlah/Total			
	Hidup Live	Mati Death	Jumlah Total	
(1)	(8)	(9)	(10)	
010 Wonotunggal	646	3	649	
020 Bandar	1 264	10	1 274	
030 Blado	796	1	797	
040 Reban	607	3	610	
050 Bawang	878	11	889	
060 Tersono	629	10	639	
070 Gringsing	859	10	869	
080 Limpung	681	2	683	
081 Banyuputih	585	5	590	
090 Subah	749	7	756	
091 Pecalungan	591	7	598	
100 Tulis	639	-	639	
101 Kandeman	953	5	958	
110 Batang	2 033	22	2 055	
120 Warungasem	892	3	895	
Jumlah Total	2020	12 802	99	12 901
	2019	12 603	92	12 695
	2018	12 516	101	12 617
	2017	12 572	103	12 675

Sumber: Dinas Kesehatan  
Source: Service of Health

Tabel 4.2.13 Jumlah Kematian Ibu, Bayi dan Balita Menurut Kecamatan di Kabupaten Batang, 2020  
*Table Number of Death of Mother, Infant and Toddler by Subdistrict in Batang Regency, 2020*

Kecamatan Subdistrict	Kematian/Death							
	Ibu Mother	Bayi/Infant			Balita/Todler			
		Laki-laki Man	Perempuan Woman	Jumlah Total	Laki-laki Man	Perempuan Woman	Jumlah Total	
(1)	(2)	(3)	(4)	(5)	(6)	(7)	(8)	
010 Wonotunggal	-	2	4	6	2	4	6	
020 Bandar	-	4	2	6	6	3	9	
030 Blado	1	4	1	5	4	1	5	
040 Reban	1	3	3	6	4	3	7	
050 Bawang	1	6	2	8	6	2	8	
060 Tersono	1	7	-	7	7	-	7	
070 Gringsing	1	3	2	5	4	3	7	
080 Limpung	-	4	1	5	4	1	5	
081 Banyuputih	3	6	2	8	6	2	8	
090 Subah	1	7	1	8	10	2	12	
091 Pecalungan	-	9	1	10	11	1	12	
100 Tulis	-	2	1	3	2	2	4	
101 Kandeman	1	5	3	8	7	3	10	
110 Batang	3	20	12	32	26	17	43	
120 Warungasem	1	3	1	4	4	1	5	
Jumlah Total	2020	14	85	36	121	103	45	148
	2019	14	78	66	144	91	77	168
	2018	20	82	59	141	98	68	166
	2017	16	93	67	160	113	83	196

Sumber : Dinas Kesehatan  
*Source : Service of Health*

Tabel 4.2.14 Jumlah Upaya Kesehatan Bersumberdaya Masyarakat (UKBM) Menurut Kecamatan di Kabupaten Batang, 2020  
*Number of Community Based Health Efforts by Subdistrict in Batang Regency, 2020*

Kecamatan <i>Subdistrict</i>	Jumlah Desa <i>Number of Village</i>	Poskesdes	Polindes	Posbindu	
(1)	(2)	(3)	(4)	(5)	
010 Wonotunggal	15	11	-	10	
020 Bandar	17	16	-	6	
030 Blado	18	14	-	19	
040 Reban	19	18	-	20	
050 Bawang	20	16	-	21	
060 Tersono	20	18	-	10	
070 Gringsing	15	8	-	17	
080 Limpung	17	15	-	12	
081 Banyuputih	11	8	-	13	
090 Subah	17	13	-	19	
091 Pecalungan	10	7	-	11	
100 Tulis	17	14	-	10	
101 Kandeman	13	12	-	11	
110 Batang	21	17	-	29	
120 Warungasem	18	18	-	20	
Jumlah <i>Total</i>	2020	248	205	-	228
	2019	248	200	-	228
	2018	248	182	-	48

Sumber : Dinas Kesehatan

Source : *Service of Health*



Tabel 4.2.15 Banyaknya Puskesmas Menurut Kelas dan Kecamatan di Kabupaten Batang, 2020  
*Table Number of Community Health Centers by Class and Subdistrict in Batang Regency, 2020*

Kecamatan Subdistrict	Perawatan Care	Non Perawatan Non Care	Pembantu Branch	Keliling Around	
(1)	(2)	(3)	(4)	(5)	
010 Wonotunggal	-	1	3	2	
020 Bandar	1	1	3	3	
030 Blado	-	2	3	4	
040 Reban	-	1	4	1	
050 Bawang	1	-	3	2	
060 Tersono	-	1	2	2	
070 Gringsing	1	1	4	2	
080 Limpung	-	1	1	1	
081 Banyuputih	-	1	4	2	
090 Subah	1	-	2	1	
091 Pecalungan	-	1	2	1	
100 Tulis	-	1	2	1	
101 Kandeman	-	1	2	2	
110 Batang	-	4	4	4	
120 Warungasem	-	1	3	1	
Jumlah Total	2020	4	17	42	29
	2019	4	17	42	29
	2018	4	17	43	29

Sumber : Dinas Kesehatan

Source : Service of Health

Tabel 4.2.16 Banyaknya Posyandu Menurut Strata dan Kecamatan di Kabupaten Batang, 2020  
*Table* Number of Integrated Service Post by Strata and Subdistrict in Batang Regency, 2020

Kecamatan Subdistrict	Posyandu/Integrated Service Post					Posyandu Aktif Active	
	Pratama	Madya	Purnama	Mandiri	Jumlah		
(1)	(2)	(3)	(4)	(5)	(6)	(7)	
010 Wonotunggal	-	5	9	49	63	58	
020 Bandar	-	-	49	40	89	89	
030 Blado	-	14	26	29	69	55	
040 Reban	-	-	7	62	69	69	
050 Bawang	-	1	19	69	89	88	
060 Tersono	-	-	25	35	60	60	
070 Gringsing	-	-	26	76	102	102	
080 Limpung	-	36	43	-	79	43	
081 Banyuputih	-	15	17	16	48	33	
090 Subah	-	6	20	46	72	66	
091 Pecalungan	-	23	7	21	51	28	
100 Tulis	-	-	4	46	50	50	
101 Kandeman	-	1	36	27	64	63	
110 Batang	7	65	93	85	250	178	
120 Warungasem	-	39	36	-	75	36	
Jumlah Total	2020	7	205	417	601	1 230	1 018
	2019	-	243	378	606	1 227	984
	2018	-	297	411	516	1 224	1 224

Sumber : Dinas Kesehatan  
 Source : Service of Health

Tabel 4.2.17 Banyaknya Desa Siaga Menurut Kecamatan di Kabupaten  
 Batang, 2020  
 Number of Standby Village by Subdistrict in Batang Regency,  
 2020

Kecamatan Subdistrict	Jumlah Desa Number of Village	Pratama	Madya	Purnama	Mandiri	
(1)	(2)	(3)	(4)	(5)	(6)	
010 Wonotunggal	15	-	9	5	1	
020 Bandar	17	-	5	10	2	
030 Blado	18	-	9	9	-	
040 Reban	19	-	-	19	-	
050 Bawang	20	-	1	19	-	
060 Tersono	20	-	2	17	1	
070 Gringsing	15	-	4	5	6	
080 Limpung	17	-	11	4	2	
081 Banyuputih	11	-	11	-	-	
090 Subah	17	-	4	13	-	
091 Pecalungan	10	-	2	8	-	
100 Tulis	17	-	6	4	7	
101 Kandeman	13	-	6	6	1	
110 Batang	21	-	15	5	1	
120 Warungasem	18	-	10	8	-	
Jumlah Total	2020	248	-	95	132	21
	2019	248	39	104	54	51
	2018	248	39	91	75	43

Sumber : Dinas Kesehatan

Source : Service of Health

Tabel 4.2.18 Hasil Imunisasi Menurut Jenis Imunisasi dan Kecamatan di Kabupaten Batang, 2020  
*Immunization Coverage by Type of Immunization and Subdistrict in Batang Regency, 2020*

Kecamatan Subdistrict	BCG	DPT HB Hib I	DPT HB Hib II	DPT HB Hib III	Polio I	Polio II	
(1)	(2)	(3)	(4)	(5)	(6)	(7)	
010 Wonotunggal	636	629	629	706	587	628	
020 Bandar	1 209	1 190	1 163	1 138	1 210	1 192	
030 Blado	807	797	789	785	782	793	
040 Reban	552	581	601	604	552	581	
050 Bawang	830	843	796	817	830	843	
060 Tersono	490	557	543	534	457	517	
070 Gringsing	843	893	877	892	882	861	
080 Limpung	600	592	566	570	598	590	
081 Banyuputih	526	539	553	536	524	534	
090 Subah	675	701	701	731	657	707	
091 Pecalungan	595	596	593	584	596	595	
100 Tulis	621	604	594	583	600	609	
101 Kandeman	915	878	854	866	862	864	
110 Batang	1 990	1 974	1 916	1 921	1 980	1 973	
120 Warungasem	888	847	807	781	888	847	
Jumlah Total	2020	12 177	12 221	11 982	12 048	12 005	12 134
	2019	12 386	12 538	12 327	12 253	12 301	12 382
	2018	12 337	12 357	12 305	12 282	12 380	12 278
	2017	12 478	12 266	12 180	12 076	12 080	11 991

Tabel 4.2.18 Lanjutan  
Table Continued

Kecamatan Subdistrict	Polio III	Polio IV	Campak	DT I	TT I	TT II	
(1)	(8)	(9)	(10)	(11)	(12)	(13)	
010 Wonotunggal	631	706	666	621	67	35	
020 Bandar	1 163	1 138	1 134	1 233	462	359	
030 Blado	785	792	772	749	36	41	
040 Reban	601	604	587	645	645	610	
050 Bawang	796	817	840	838	543	293	
060 Tersono	522	524	485	649	172	126	
070 Gringsing	859	877	906	1 006	805	798	
080 Limpung	577	570	533	663	264	144	
081 Banyuputih	552	516	542	484	363	162	
090 Subah	698	705	719	767	140	139	
091 Pecalungan	593	586	572	507	372	262	
100 Tulis	586	590	646	619	76	68	
101 Kandeman	844	873	834	896	987	954	
110 Batang	1 933	1 928	1 821	2 217	1 021	848	
120 Warungasem	807	781	794	867	302	291	
Jumlah Total	2020	11 947	12 007	11 851	12 761	6 255	5 130
	2019	12 296	12 133	12 181	13 206	7 196	6 078
	2018	12 393	12 244	12 342	24 586	7 796	6 205
	2017	11 884	11 648	12 109	13 707	8 273	6 847

Sumber : Dinas Kesehatan

Source : Service of Health

Tabel 4.2.19 Banyaknya Donor Darah Menurut Golongan Darah dan Bulan di Kabupaten Batang, 2020  
*Number of Blood Supply by Blood Group and Month in Batang Regency, 2020*

Bulan Month		Golongan Darah / Blood Group				Jumlah Total
		A	B	O	AB	
(1)		(2)	(3)	(4)	(5)	(6)
01	Januari	221	288	325	77	911
02	Februari	255	287	331	79	952
03	Maret	161	179	225	46	611
04	April	148	180	203	50	581
05	Mei	119	127	146	33	425
06	Juni	192	232	259	66	749
07	Juli	173	217	266	54	710
08	Agustus	157	160	226	45	588
09	September	191	202	243	62	698
10	Oktober	144	198	235	51	628
11	Nopember	178	195	223	39	635
12	Desember	177	185	243	62	667
Jumlah Total	2020	2 116	2 450	2 925	664	8 155
	2019	2 170	2 541	3 374	656	8 741
	2018	2 007	2 335	2 776	566	7 684
	2017	1 854	2 291	2 727	555	7 426

Sumber : Palang Merah Indonesia Kabupaten Batang  
*Source : Indonesia Red Cross of Batang Regency*

Tabel 4.2.20 Banyaknya Pengguna Darah Menurut Golongan Darah dan Bulan di Kabupaten Batang, 2020  
*Table Number of Recipient by Blood Group and Month in Batang Regency, 2020*

Bulan Month		Golongan Darah / Blood Group				Jumlah Total
		A	B	O	AB	
(1)		(2)	(3)	(4)	(5)	(6)
01	Januari	226	307	387	102	1 022
02	Februari	311	249	314	111	985
03	Maret	214	267	271	60	812
04	April	194	173	275	31	673
05	Mei	168	171	188	59	586
06	Juni	202	191	282	52	727
07	Juli	161	204	276	65	706
08	Agustus	140	163	220	42	565
09	September	190	202	247	39	678
10	Oktober	155	197	226	39	617
11	Nopember	174	174	227	50	625
12	Desember	200	167	234	23	624
Jumlah Total	2020	2 335	2 465	3 147	673	8 620
	2019	2 214	2 889	3 770	654	9 527
	2018	2 088	2 309	2 961	556	7 914
	2017	1 865	2 181	2 645	432	7 123

Sumber : Palang Merah Indonesia Kabupaten Batang  
*Source : Indonesia Red Cross of Batang Regency*

Tabel 4.2.21 Banyaknya Pembina dan Anggota Palang Merah Remaja Menurut Kecamatan di Kabupaten Batang, 2020  
*Table Number of Trustees and Members of the Youth Red Cross by Subdistricts in Batang Regency, 2020*

Kecamatan <i>Subdistrict</i>	Pembina PMR <i>Leader of Youth Red Cross</i>	Anggota PMR <i>Members of Youth Red Cross</i>			Jumlah <i>Total</i>	
		Mula	Madya	Wira		
(1)	(2)	(3)	(4)	(5)	(6)	
010 Wonotunggal	10	57	46	26	139	
020 Bandar	18	81	116	80	295	
030 Blado	12	54	66	33	165	
040 Reban	9	50	24	-	83	
050 Bawang	14	67	39	83	203	
060 Tersono	10	57	23	23	113	
070 Gringsing	14	86	66	42	208	
080 Limpung	14	64	26	63	167	
081 Banyuputih	9	46	39	64	158	
090 Subah	18	59	37	127	241	
091 Pecalungan	7	43	38	16	104	
100 Tulis	9	55	22	-	86	
101 Kandeman	9	49	35	45	138	
110 Batang	38	125	146	190	499	
120 Warungasem	14	74	40	45	173	
Jumlah <i>Total</i>	2020	205	967	763	837	2 772
	2019	681	4 629	1 852	1 457	8 619
	2018	740	4 592	1 802	1 355	8 489
	2017	743	4 584	1 762	1 307	8 396

Sumber : Palang Merah Indonesia Kabupaten Batang  
*Source : Indonesia Red Cross of Batang Regency*



Tabel 4.2.22 Jumlah Fasilitas Kesehatan yang Bekerjasama dengan  
 Badan Penyelenggara Jaminan Sosial Kesehatan Cabang  
 Pekalongan di Kabupaten Batang, 2020  
*Number of Health Facilities Cooperated with Agency for the  
 Provision of Social Security Health Branch Pekalongan in  
 Batang Regency, 2020*

Fasilitas Kesehatan <i>Health Facility</i>		Jumlah <i>Total</i>
(1)		(2)
01	Fasilitas Kesehatan Rumah Sakit	3
02	Fasilitas Kesehatan Puskesmas	21
03	Fasilitas Kesehatan Dokter Praktek Perorangan	29
04	Fasilitas Kesehatan Dokter Gigi	4
05	Fasilitas Kesehatan Klinik Pratama	5
06	Fasilitas Kesehatan Klinik TNI/Polri	2
07	Fasilitas Kesehatan Apotek	2
08	Fasilitas Kesehatan Optik	5
09	Fasilitas Kesehatan Laboratorium	-
10	Fasilitas Kesehatan Lainnya	-
Jumlah <i>Total</i>		2020
		2019
		2018

Sumber : Badan Penyelenggara Jaminan Sosial Kesehatan Cabang Pekalongan  
 Source : Agency for the Provision of Social Security Health Branch Pekalongan

Tabel 4.2.23 Jumlah Peserta Jaminan Kesehatan Nasional Kartu Indonesia Sehat (JKN-KIS) pada Badan Penyelenggara Jaminan Sosial Kesehatan Cabang Pekalongan di Kabupaten Batang, 2019-2020  
*Number of Participants National Health Insurance Healthy Indonesia Cards in Agency for the Provision of Social Security Health Branch Pekalongan In Batang Regency, 2019-2020*

Peserta <i>Member</i>	Tahun 2019	Tahun 2020
(1)	(2)	(3)
Penerima Bantuan Iuran (PBI)		
- Jaminan Kesehatan Nasional (JKN)	419 932	418 974
- APBD	38 793	32 038
Non Penerima bantuan iuran (Non PBI)		
- Pekerja Penerima Upah (PPU)		
a. PNS	27 592	23 713
b. TNI/POLRI/ PNS Kemhan/Polri	3 461	3 361
c. Pejabat Negara	103	139
d. Pegawai Pemerintah Non PNS	8 502	2 320
e. Pegawai BUMN/BUMD	4 677	4 647
f. Pegawai Swasta	68 713	72 423
g. KP Desa	-	7 414
- Pekerja Bukan Penerima Upah (PBPU)	56 747	58 641
- Bukan Pekerja (BP)	9 877	10 555
<b>Jumlah/Total</b>	<b>638 397</b>	<b>634 225</b>

Sumber : Badan Penyelenggara Jaminan Sosial Kesehatan Cabang Pekalongan  
*Source : Agency for the Provision of Social Security Health Branch Pekalongan*

Tabel 4.2.24 Banyaknya Sarana Pengelolaan Sampah dan Limbah yang Dikelola Dinas Lingkungan Hidup Menurut Kecamatan di Kabupaten Batang, 2020  
*Number of Garbage Facility and Waste that Managed Service of Living Environment by Subdistrict in Batang Regency, 2020*

Kecamatan Subdistrict	Truk Sampah Garbage Truck	Truk Kontainer Container Truck	Kontainer Container	Gerobak Sampah Garbage Cart	Tempat Pembuangan Sementara Transfer Garbage Place	
(1)	(2)	(3)	(4)	(5)	(6)	
010 Wonotunggal	-	-	-	-	-	
020 Bandar	1	-	-	2	1	
030 Blado	1	-	-	-	1	
040 Reban	-	-	-	-	-	
050 Bawang	1	-	-	-	1	
060 Tersono	-	-	-	-	3	
070 Gringsing	1	-	-	-	8	
080 Limpung	1	-	-	-	1	
081 Banyuputih	-	-	-	-	1	
090 Subah	-	-	1	2	6	
091 Pecalungan	-	-	-	-	-	
100 Tulis	-	-	-	-	1	
101 Kandeman	-	-	2	-	-	
110 Batang	9	4	11	109	48	
120 Warungasem	1	-	-	-	9	
Jumlah Total	2020	15	4	14	113	80
	2019	17	4	6	114	97
	2018	15	3	10	114	97
	2017	13	3	10	97	97

Tabel 4.2.24 Lanjutan  
Table Continued

Kecamatan Subdistrict	Tempat Pembuangan Akhir End Garbage Place	Truk Tinja Excisment Truck	Transfer Depo Depo Transfer	Instalasi Pengolah Installation Processing	Mobil Kecil Little Car	Roda'3 3'Whells	Truk Urinoir Urinoir Truck	
(1)	(7)	(8)	(9)	(10)	(11)	(12)	(13)	
010 Wonotunggal	-	-	-	-	-	-	-	
020 Bandar	-	-	-	-	-	-	-	
030 Blado	-	-	-	-	-	-	-	
040 Reban	-	-	-	-	-	-	-	
050 Bawang	-	-	-	-	-	1	-	
060 Tersono	-	-	-	-	-	-	-	
070 Gringsing	-	-	-	-	-	-	-	
080 Limpung	-	-	-	-	-	1	-	
081 Banyuputih	-	-	-	-	-	-	-	
090 Subah	-	-	-	-	-	-	-	
091 Pecalungan	-	-	-	-	-	-	-	
100 Tulis	-	-	-	-	-	-	-	
101 Kandeman	1	-	-	1	-	-	-	
110 Batang	-	3	1	-	4	3	1	
120 Warungasem	-	-	-	-	-	-	-	
Jumlah Total	2020	1	3	1	1	4	5	1
	2019	1	3	1	1	4	8	1
	2018	1	3	1	1	4	8	1
	2017	1	2	1	1	4	8	1

Sumber : Dinas Lingkungan Hidup  
Source : Service of Living Environment

Tabel 4.2.25 Volume Sampah yang Masuk ke Tempat Pembuangan Akhir (TPA) Randukuning Kabupaten Batang, 2016-2020  
*Table Waste Volume Into Final Disposal Randukuning Batang Regency, 2016-2020*

Kecamatan Subdistrict		Volume Sampah/Waste Volume (meter <sup>3</sup> )				
		2016	2017	2018	2019	2020
(1)		(2)	(3)	(4)	(5)	(6)
01	Januari	3 678	6 129	6 241	6 752	7 229
02	Februari	3 275	5 600	5 495	6 752	6 648
03	Maret	3 804	6 064	6 281	6 957	7 133
04	April	3 617	5 624	6 082	6 623	6 543
05	Mei	3 518	6 119	6 657	6 960	5 219
06	Juni	3 386	6 241	6 291	6 817	5 580
07	Juli	3 775	6 861	6 904	7 013	6 621
08	Agustus	4 298	6 448	6 623	6 546	6 740
09	September	4 219	5 979	6 272	6 420	6 626
10	Oktober	4 427	6 212	6 674	6 946	7 160
11	November	5 380	6 387	6 386	6 718	6 957
12	Desember	5 812	4 286	6 607	7 128	7 236
Jumlah/Total		49 189	71 950	76 513	81 632	79 692

Sumber : Dinas Lingkungan Hidup  
 Source : Service of Living Environment

Tabel 4.2.26 Perkembangan Volume Sampah Rata-rata per Hari dan yang Terangkut di Kabupaten Batang, 2010-2020  
*Table Average Garbage Volume Daily and Transported Development in Batang Regency, 2010-2020*

Tahun Year	Produksi Sampah Waste Production (Meter <sup>3</sup> )	Terangkut Transported (Meter <sup>3</sup> )	Persentase Percentage
(1)	(2)	(3)	(4)
2010	243,29	141,99	58,36
2011	249,48	145,98	58,51
2012	252,42	149,54	59,24
2013	261,53	152,16	58,18
2014	265,30	157,78	59,47
2015	313,20	195,70	62,48
2016	390,90	244,30	62,50
2017	344,96	71,95	20,86
2018	228,71	76,51	33,45
2019	230,57	81,63	35,40
2020	227,14	79,69	35,08

Sumber : Dinas Lingkungan Hidup  
*Source : Service of Living Environment*

4.3 Agama dan Sosial Lainnya/ *Religion and Other Social Affairs*

Tabel 4.3.1 Banyaknya Penduduk Menurut Agama yang Dianut dan Kecamatan di Kabupaten Batang, 2020  
*Table Population by Religion Adopted and Subdistrict in Batang Regency, 2020*

Kecamatan Subdistrict	Islam	Katholik	Protestan	Hindu	Budha/ Khonghucu	Jumlah Total	
(1)	(2)	(3)	(4)	(5)	(6)	(7)	
010 Wonotunggal	37 772	10	15	-	-	37 797	
020 Bandar	71 340	102	234	5	9	71 691	
030 Blado	45 750	38	41	1	5	45 835	
040 Reban	40 236	22	48	-	-	40 306	
050 Bawang	55 468	35	167	-	1	55 672	
060 Tersono	40 412	5	64	-	1	40 482	
070 Gringsing	62 778	173	68	-	-	63 019	
080 Limpung	43 412	210	216	7	42	43 887	
081 Banyuputih	36 574	85	43	6	-	36 708	
090 Subah	52 786	168	233	-	-	53 186	
091 Pecalungan	32 497	14	8	-	-	32 519	
100 Tulis	38 613	129	36	-	7	38 785	
101 Kandeman	54 566	13	20	-	2	54 602	
110 Batang	132 506	491	663	13	66	133 738	
120 Warungasem	53 461	20	11	-	-	53 491	
Jumlah Total	2020	798 169	1 515	1 867	32	134	801 718
	2019	765 156	1 461	1 806	31	129	768 583
	2018	759 033	1 423	1 761	31	125	762 377

Sumber : BPS Kabupaten Batang

Source : BPS- Statistics of Batang Regency

Tabel 4.3.2 Banyaknya Tempat Ibadah Menurut Kecamatan di Kabupaten Batang, 2020  
*Number of Worship Facilities by Subdistrict in Batang Regency, 2020*

Kecamatan <i>Subdistrict</i>	Masjid Mosque	Mushola Worship	Gereja Curch	Kuil Vihara	Pura Pura	
(1)	(2)	(3)	(4)	(5)	(6)	
010 Wonotunggal	51	172	-	-	-	
020 Bandar	86	393	3	-	-	
030 Blado	72	200	-	-	-	
040 Reban	70	181	-	-	-	
050 Bawang	90	285	2	-	-	
060 Tersono	65	210	-	-	-	
070 Gringsing	56	279	2	-	-	
080 Limpung	70	194	4	-	-	
081 Banyuputih	43	158	1	-	-	
090 Subah	56	230	7	-	-	
091 Pecalungan	40	177	-	-	-	
100 Tulis	29	129	1	-	-	
101 Kandeman	36	184	-	-	-	
110 Batang	74	347	4	-	-	
120 Warungasem	29	204	-	-	-	
Jumlah <i>Total</i>	2020	867	3 343	24	-	-
	2019	841	3 111	24	-	-
	2018	827	3 112	24	-	-

Sumber : Kementerian Agama Kabupaten Batang  
*Source : Ministry of Religions of Batang Regency*



Tabel 4.3.3 Jumlah Desa/Kelurahan yang Mengalami Bencana Alam Menurut Kecamatan di Kabupaten Batang, 2020  
*Table Number of Villages that Had Natural Disaster by Subdistrict in Batang Regency, 2020*

Kecamatan Subdistrict	Banjir Flood	Gempa Bumi Earthquake	Tanah Longsor Landslide	
(1)	(2)	(3)	(4)	
010 Wonotunggal	-	-	-	
020 Bandar	-	-	3	
030 Blado	-	-	-	
040 Reban	-	-	-	
050 Bawang	-	-	1	
060 Tersono	-	-	-	
070 Gringsing	1	-	-	
080 Limpung	-	-	-	
081 Banyuputih	-	-	-	
090 Subah	3	-	2	
091 Pecalungan	-	-	-	
100 Tulis	3	-	2	
101 Kandeman	2	-	-	
110 Batang	14	-	-	
120 Warungasem	1	-	-	
Jumlah Total	2020	24	-	8
	2019	16	-	7
	2018	7	1	14

Sumber : Pendataan Potensi Desa (Podes), BPS Kabupaten Batang  
*Source : Village Potential Data Collection, BPS - Statistics of Batang Regency*

Tabel 4.3.4 Banyaknya Nikah Menurut Kecamatan di Kabupaten Batang,  
 Table 2017-2020  
 Number of Marriage by Subdistrict in Batang Regency, 2017-  
 2020

Kecamatan Subdistrict	Tahun/Year			
	2017	2018	2019	2020
(1)	(3)	(4)	(5)	(6)
010 Wonotunggal	380	367	348	332
020 Bandar	707	772	707	600
030 Blado	439	424	436	392
040 Reban	395	399	371	283
050 Bawang	505	520	542	454
060 Tersono	351	325	325	272
070 Gringsing	591	641	588	517
080 Limpung	402	403	336	312
081 Banyuputih	355	360	315	284
090 Subah	457	421	468	357
091 Pecalungan	329	334	318	239
100 Tulis	333	371	360	324
101 Kandeman	534	529	505	435
110 Batang	1 155	1 122	1 142	980
120 Warungasem	521	534	540	412
<b>Jumlah/Total</b>	<b>6 969</b>	<b>7 454</b>	<b>7 301</b>	<b>6 193</b>

Sumber : Kementerian Agama Kabupaten Batang  
 Source : Ministry of Religions of Batang Regency

**Tabel 4.3.5** Banyaknya Nikah Menurut Bulan di Kabupaten Batang, 2017-2020  
**Table** 2020  
*Number of Marriage by Month in Batang Regency, 2017-2020*

Bulan Month		Tahun/Year			
		2017	2018	2019	2020
(1)		(3)	(4)	(5)	(6)
01	Januari	987	720	444	361
02	Februari	369	418	468	564
03	Maret	635	606	606	464
04	April	609	828	782	394
05	Mei	636	378	145	65
06	Juni	155	509	946	573
07	Juli	938	683	406	429
08	Agustus	492	1 041	1 581	954
09	September	1 116	448	93	202
10	Oktober	235	339	375	511
11	Nopember	434	519	510	850
12	Desember	848	1 033	945	826
Jumlah/Total		6 969	7 454	7 301	6 193

Sumber : Kementerian Agama Kabupaten Batang  
 Source : Ministry of Religions of Batang Regency

**Tabel 4.3.6** Banyaknya Jemaah Haji Menurut Jenis Kelamin dan Kecamatan di Kabupaten Batang, 2020  
*Number of Hajj Pilgrims by Sex and Subdistrict in Batang Regency, 2020*

Kecamatan Subdistrict	Laki-laki Male	Perempuan Female	Jumlah Total
(1)	(2)	(3)	(4)
010 Wonotunggal	-	-	-
020 Bandar	-	-	-
030 Blado	-	-	-
040 Reban	-	-	-
050 Bawang	-	-	-
060 Tersono	-	-	-
070 Gringsing	-	-	-
080 Limpung	-	-	-
081 Banyuputih	-	-	-
090 Subah	-	-	-
091 Pecalungan	-	-	-
100 Tulis	-	-	-
101 Kandeman	-	-	-
110 Batang	-	-	-
120 Warungasem	-	-	-
Jumlah Total	2020	-	-
	2019	467	515
	2018	302	322
	2017	300	349

Catatan : Tahun 2020 masa pandemi Covid-19 tidak ada pemberangkatan haji  
*Notes : In 2020, during the Covid-19 pandemic, there were no Hajj departures*

Sumber : Kementerian Agama Kabupaten Batang  
*Source : Ministry of Religions of Batang Regency*

Tabel 4.3.7 Banyaknya Jemaah Haji Menurut Pekerjaan dan Kecamatan di Kabupaten Batang, 2020  
 Table Number of Hajj Pilgrims by Works and Subdistrict in Batang Regency, 2020

Kecamatan Subdistrict	Pekerjaan/Works				
	PNS Civil Servant	TNI/POLRI	Pedagang Trader	Petani Farmer	
(1)	(2)	(3)	(4)	(5)	
010 Wonotunggal	-	-	-	-	
020 Bandar	-	-	-	-	
030 Blado	-	-	-	-	
040 Reban	-	-	-	-	
050 Bawang	-	-	-	-	
060 Tersono	-	-	-	-	
070 Gringsing	-	-	-	-	
080 Limpung	-	-	-	-	
081 Banyuputih	-	-	-	-	
090 Subah	-	-	-	-	
091 Pecalungan	-	-	-	-	
100 Tulis	-	-	-	-	
101 Kandeman	-	-	-	-	
110 Batang	-	-	-	-	
120 Warungasem	-	-	-	-	
Jumlah Total	2020	-	-	-	-
	2019	218	9	222	127
	2018	119	4	107	129
	2017	130	5	104	139

Tabel 4.3.7 Lanjutan  
 Table Continued

Kecamatan Subdistrict	Pekerjaan/Works			Jumlah Total
	Swasta Private	Industri RT Home Industry	Lainnya Other	
(1)	(6)	(7)	(8)	(9)
010 Wonotunggal	-	-	-	-
020 Bandar	-	-	-	-
030 Blado	-	-	-	-
040 Reban	-	-	-	-
050 Bawang	-	-	-	-
060 Tersono	-	-	-	-
070 Gringsing	-	-	-	-
080 Limpung	-	-	-	-
081 Banyuputih	-	-	-	-
090 Subah	-	-	-	-
091 Pecalungan	-	-	-	-
100 Tulis	-	-	-	-
101 Kandeman	-	-	-	-
110 Batang	-	-	-	-
120 Warungasem	-	-	-	-
Jumlah Total	2020	-	-	-
	2019	235	127	44
	2018	161	67	37
	2017	171	79	21

Catatan : Tahun 2020 masa pandemi Covid-19 tidak ada pemberangkatan haji  
 Notes : In 2020, during the Covid-19 pandemic, there were no Hajj departures

Sumber : Kementerian Agama Kabupaten Batang  
 Source : Ministry of Religions of Batang Regency

Tabel 4.3.8 Banyaknya Jemaah Haji Menurut Pendidikan dan Kecamatan di Kabupaten Batang, 2020  
*Table* Number of Hajj Pilgrims by Education and Subdistrict in Batang Regency, 2020

Kecamatan Subdistrict	Pendidikan/Education				
	SD Primary School	SLTP Junior High School	SLTA Senior High School	Diploma Bachelor	
(1)	(2)	(3)	(4)	(5)	
010 Wonotunggal	-	-	-	-	
020 Bandar	-	-	-	-	
030 Blado	-	-	-	-	
040 Reban	-	-	-	-	
050 Bawang	-	-	-	-	
060 Tersono	-	-	-	-	
070 Gringsing	-	-	-	-	
080 Limpung	-	-	-	-	
081 Banyuputih	-	-	-	-	
090 Subah	-	-	-	-	
091 Pecalungan	-	-	-	-	
100 Tulis	-	-	-	-	
101 Kandeman	-	-	-	-	
110 Batang	-	-	-	-	
120 Warungasem	-	-	-	-	
Jumlah Total	2020	-	-	-	-
	2019	358	119	210	78
	2018	272	66	120	41
	2017	280	78	126	46

Tabel 4.3.8 Lanjutan  
Table Continued

Kecamatan Subdistrict	Pendidikan/Education			Jumlah Total
	Strata-1	Strata-2	Strata-3	
(1)	(6)	(7)	(8)	(9)
010 Wonotunggal	-	-	-	-
020 Bandar	-	-	-	-
030 Blado	-	-	-	-
040 Reban	-	-	-	-
050 Bawang	-	-	-	-
060 Tersono	-	-	-	-
070 Gringsing	-	-	-	-
080 Limpung	-	-	-	-
081 Banyuputih	-	-	-	-
090 Subah	-	-	-	-
091 Pecalungan	-	-	-	-
100 Tulis	-	-	-	-
101 Kandeman	-	-	-	-
110 Batang	-	-	-	-
120 Warungasem	-	-	-	-
Jumlah Total	2020	-	-	-
	2019	197	19	1
	2018	113	12	-
	2017	115	4	-

Catatan : Tahun 2020 masa pandemi Covid-19 tidak ada pemberangkatan haji  
Notes : In 2020, during the Covid-19 pandemic, there were no Hajj departures

Sumber : Kementerian Agama Kabupaten Batang  
Source : Ministry of Religions of Batang Regency



Tabel 4.3.9 Banyaknya Pondok Pesantren, Kyai, Ustadz dan Santri Menurut Kecamatan di Kabupaten Batang, 2020  
*Table Number of Islamic Courses, Leaders, Teachers and Pupils by Subdistrict in Batang Regency, 2020*

Kecamatan Subdistrict	Pondok Pesantren Islamic Courses	Kyai Islamic Leaders	Ustadz Islamic Teachers	Santri Islamic Pupils	
(1)	(2)	(3)	(4)	(5)	
010 Wonotunggal	1	1	16	349	
020 Bandar	6	6	62	465	
030 Blado	1	1	16	187	
040 Reban	1	1	20	142	
050 Bawang	8	8	43	238	
060 Tersono	1	1	19	120	
070 Gringsing	4	4	46	518	
080 Limpung	6	6	175	2142	
081 Banyuputih	6	6	18	185	
090 Subah	2	2	16	63	
091 Pecalungan	-	-	-	-	
100 Tulis	-	-	-	-	
101 Kandeman	3	3	52	519	
110 Batang	1	1	11	329	
120 Warungasem	1	1	20	313	
Jumlah Total	2020	41	41	514	5570
	2019	34	86	637	5983
	2018	34	86	637	5983
	2017	32	30	525	4979

Sumber : Kementerian Agama Kabupaten Batang  
 Source : Ministry of Religions of Batang Regency

Tabel 4.3.10 Banyaknya Bencana Kebakaran, Yang Terbakar dan Kehilangan Tempat Tinggal Menurut Kecamatan di Kabupaten Batang, 2020  
*Number of Outbreaks of Fire, Place Object on Fire and Lost of House by Subdistrict in Batang Regency, 2020*

Kecamatan Subdistrict	Banyaknya Bencana Kebakaran <i>Number of Outbreaks of Fire</i>	Banyaknya yang Terbakar <i>Object of Fire</i>		Yang Kehilangan Tempat Tinggal <i>Lost of House</i>		
		Rumah House	Lainnya Others	Keluarga Household	Jiwa Person	
(1)	(2)	(3)	(4)	(5)	(6)	
010 Wonotunggal	-	-	-	-	-	
020 Bandar	2	1	1	1	4	
030 Blado	4	3	1	3	6	
040 Reban	1	1	-	1	3	
050 Bawang	-	-	-	-	-	
060 Tersono	2	1	1	1	2	
070 Gringsing	3	1	2	1	3	
080 Limpung	4	2	2	2	8	
081 Banyuputih	6	1	5	1	4	
090 Subah	2	2	-	2	5	
091 Pecalungan	-	-	-	-	-	
100 Tulis	1	-	1	-	-	
101 Kandeman	3	-	3	-	-	
110 Batang	7	2	5	1	5	
120 Warungasem	-	-	-	-	-	
Jumlah Total	2020	35	14	21	13	40
	2019	39	16	23	-	-
	2018	46	20	26	-	-
	2016	28	13	15	-	-

Sumber : Satuan Polisi Pamong Praja (SATPOL PP)  
 Source : Civil Service Police Unit

Tabel 4.3.11 Banyaknya Korban, Taksiran Kerugian Akibat Kebakaran  
 Table Menurut Kecamatan di Kabupaten Batang, 2020  
 Number of Casualties, Loses Estimate of Fire by Subdistrict in  
 Batang Regency, 2020

Kecamatan Subdistrict	Banyaknya Bencana Kebakaran Number of Outbreaks of Fire	Banyaknya Korban Number of Casualties Object of Fire		Taksiran Kerugian Losses Estimate (Rupiah)
		Meninggal Dead	Luka-luka Injured	
(1)	(2)	(3)	(4)	(5)
010 Wonotunggal	-	-	-	-
020 Bandar	2	-	-	425 000 000
030 Blado	4	-	-	640 000 000
040 Reban	1	-	-	500 000 000
050 Bawang	-	-	-	-
060 Tersono	2	-	-	400 000 000
070 Gringsing	3	-	-	165 000 000
080 Limpung	4	-	-	430 000 000
081 Banyuputih	6	-	-	1 005 000 000
090 Subah	2	-	-	350 000 000
091 Pecalungan	-	-	-	-
100 Tulis	1	-	-	40 000 000
101 Kandeman	3	-	-	587 000 000
110 Batang	7	-	-	351 257 000 000
120 Warungasem	-	-	-	-
Jumlah Total	2020	35	-	355 799 000 000
	2019	39	-	6 702 000 000
	2018	46	1	7 842 000 000
	2017	16	-	4 018 000 000

Sumber : Satuan Polisi Pamong Praja (SATPOL PP)  
 Source : Civil Service Police Unit

Tabel 4.3.12 Banyaknya Kejadian Bencana Menurut Kecamatan di Kabupaten Batang, 2020  
*Number of Catastrophic Events by Subdistrict in Batang Regency, 2020*

Kecamatan <i>Subdistrict</i>	Angin Topan <i>Hurricane</i>	Tanah Longsor <i>Landslide</i>	Banjir <i>Flood</i>	
(1)	(2)	(3)	(4)	
010 Wonotunggal	-	1	-	
020 Bandar	1	-	-	
030 Blado	1	3	-	
040 Reban	-	4	1	
050 Bawang	-	3	-	
060 Tersono	-	1	-	
070 Gringsing	-	-	4	
080 Limpung	-	2	-	
081 Banyuputih	1	2	-	
090 Subah	-	-	-	
091 Pecalungan	1	-	-	
100 Tulis	-	2	-	
101 Kandeman	1	-	-	
110 Batang	-	-	3	
120 Warungasem	-	-	-	
Jumlah <i>Total</i>	2020	5	18	8
	2019	6	15	9
	2018	5	8	2

Sumber : Badan Penanggulangan Bencana Daerah  
*Source : Regional Disaster Management Agency*

Tabel 4.3.13 Banyaknya Kejadian Bencana Menurut Bulan di Kabupaten  
 Table Batang, 2020  
 Number of Catastrophic Events by Month in Batang Regency,  
 2020

Bulan Month		Angin Topan Hurricane	Tanah Longsor Landslide	Banjir Flood
(1)		(2)	(3)	(4)
01	Januari	2	12	7
02	Februari	-	3	1
03	Maret	-	1	-
04	April	-	-	-
05	Mei	-	-	-
06	Juni	-	-	-
07	Juli	-	-	-
08	Agustus	-	-	-
09	September	-	-	-
10	Oktober	-	1	-
11	Nopember	1	-	-
12	Desember	2	1	-
Jumlah Total	2020	5	18	8
	2019	12	14	35
	2018	5	8	2

Sumber : Badan Penanggulangan Bencana Daerah  
 Source : Regional Disaster Management Agency

## 4.4 HUKUM/ LAW

Tabel 4.4.1 Jumlah Perkara yang Ditangani Pengadilan Negeri Batang,  
 Table 2020  
 Number of Cases Handled in Government Court of Batang, 2020

Klasifikasi <i>Classification</i>		Sisa Tahun Lalu <i>Remainder Last Year</i>	Masuk <i>Received</i>	Putus <i>Decided</i>
(1)		(2)	(3)	(4)
01	Gugatan	5	24	23
02	Permohonan	12	174	184
03	Kepailitan	-	-	-
04	Penundaan Kewajiban Pembayaran Utang	-	-	-
05	Hak Kekayaan Intelektual	-	-	-
06	Pengadilan Hubungan Industrial	-	-	-
07	Perlawanan/Bantahan (derden verzet)	1	1	2
08	Gugatan Sederhana	8	177	184
09	Permohonan Konsinyasi	-	21	21
10	Pidana Biasa	43	265	297
11	Pidana Singkat	-	-	-
12	Pidana Cepat	-	11	11
13	Perkara Lalu Lintas	-	15 672	15 672
14	Pidana Anak	-	9	9
15	Pidana Praperadilan	-	1	1
Jumlah <i>Total</i>	2020	69	16.355	16 404
	2019	62	31 654	31 647
	2018	62	53 816	53 816

Tabel 4.4.1 Lanjutan  
Table 4.4.1 Continued

Klasifikasi <i>Classification</i>		Minutasi <i>Minutations</i>	Belum Minutasi <i>Not Minutations</i>	Sisa Tahun Ini <i>Remainder This Year</i>
(1)		(5)	(6)	(7)
01	Gugatan	21	-	6
02	Permohonan	179	-	2
03	Kepailitan	-	-	-
04	Penundaan Kewajiban Pembayaran Utang	-	-	-
05	Hak Kekayaan Intelektual	-	-	-
06	Pengadilan Hubungan Industrial	-	-	-
07	Perlawanan/Bantahan (derden verzet)	2	-	-
08	Gugatan Sederhana	177	-	1
09	Permohonan Konsinyasi	16	-	-
10	Pidana Biasa	284	-	11
11	Pidana Singkat	-	-	-
12	Pidana Cepat	11	-	-
13	Perkara Lalu Lintas	15 672	-	-
14	Pidana Anak	9	-	-
15	Pidana Praperadilan	1	-	-
Jumlah <i>Total</i>	2020	16 372	-	20
	2019	31 602	-	69
	2018	53 695	-	62

Sumber : Pengadilan Negeri Batang

Source : Government Court of Batang

Tabel 4.4.2 Jumlah Perkara yang Ditangani Pengadilan Agama Kelas IB  
 Batang, 2020  
 Number of Cases Handled in Religion Court Class IB of Batang,  
 2020

Klasifikasi <i>Classification</i>		Sisa Tahun Lalu <i>Remainder Last Year</i>	Masuk <i>Received</i>	Putus <i>Decided</i>
(1)		(2)	(3)	(4)
01	Perdata Gugatan	232	2 019	2 103
02	Perdata Permohonan	9	479	482
03	Gugatan Sederhana	-	-	-
04	Jinayat	-	-	-
05	Praperadilan Jinayat	-	-	-
Jumlah <i>Total</i>	2020	241	2 498	2 585
	2019	468	2 538	2 765
	2018	448	2 375	2 355



Tabel 4.4.2 Lanjutan  
Table 4.4.2 Continued

Klasifikasi <i>Classification</i>		Minutasi <i>Minutations</i>	Belum Minutasi <i>Not Minutations</i>	Sisa Tahun Ini <i>Remainder This Year</i>
(1)		(5)	(6)	(7)
01	Perdata Gugatan	2 103	-	148
02	Perdata Permohonan	482	-	6
03	Gugatan Sederhana	-	-	-
04	Jinayat	-	-	-
05	Praperadilan Jinayat	-	-	-
Jumlah <i>Total</i>	2020	2 585	-	154
	2019	2 765	-	241
	2018	1 878	-	468

Sumber : Pengadilan Agama Kelas IB Batang  
Source : Religion Court Class IB of Batang

Tabel 4.4.3 Banyaknya Perkara yang Diputus di Pengadilan Agama Kelas  
 Table IB Batang Menurut Jenis Perkara, 2018-2020  
*Number of Cases which Decided in Religion Court Class IB of  
 Batang by Kind of Cases, 2018-2020*

	Perkara Cases	Tahun/Year		
		2018	2019	2020
	(1)	(2)	(3)	(4)
01	Izin Poligami	2	-	2
02	Pencegahan Perkawinan	-	-	-
03	Penolakan Perkawinan oleh PPN	-	-	-
04	Pembatalan Perkawinan	1	2	-
05	Kelalaian Atas Kewajiban Suami/Isteri	-	-	-
06	Cerai Talak	470	505	440
07	Cerai Gugat	1 443	1 741	1 484
08	Harta Bersama	-	4	4
09	Penguasaan Anak/Hadlonah	1	-	2
10	Nafkah Anak oleh Ibu	-	-	-
11	Hak-hak Bekas Isteri	-	-	-
12	Pengesahan Anak/Pengangkatan Anak	-	1	-
13	Pencabutan Kekuasaan Orang Tua	-	-	-
14	Perwalian	3	-	7
15	Pencabutan Kekuasaan Wali	-	-	-
16	Penunjukan Orang Lain sebagai	-	-	-
17	Ganti Rugi terhadap Wali	-	-	-

Tabel 4.4.3 Lanjutan  
Table Continued

Perkara Cases		Tahun/Year		
		2018	2019	2020
(1)		(2)	(3)	(4)
18	Asal Usul Anak	1	3	1
19	Penolakan Kawin Campuran	-	-	-
20	Isbath Nikah	82	12	8
21	Izin Kawin	-	-	-
22	Dispensasi Kawin	64	139	435
23	Wali Adhol	3	1	6
24	Ekonomi Syariah	-	-	1
25	Kewarisan	-	-	2
26	Pengangkatan Anak	-	-	-
27	Wasiat	-	-	-
28	Hibah	-	-	-
29	Wakaf	-	-	-
30	Zakat/Infaq/ Shodaqoh	-	-	-
31	P3HP/Penetapan Ahli Waris	3	5	5
32	Lain-lain	37	29	2
Jumlah/Total		2 110	2 442	2 399

Sumber : Pengadilan Agama Kelas IB Batang  
Source : Religion Court Class IB of Batang

Tabel 4.4.4 Banyaknya Kecelakaan Lalu Lintas, Korban dan Nilai Kerugian Menurut Kecamatan di Kabupaten Batang, 2020  
*Number of Traffic Accident, Victim and It Losses by Subdistrict in Batang Regency, 2020*

Kecamatan Subdistrict	Jumlah Kecelakaan Number of Accident	Korban Mati Death	Luka Berat Heavy Wound	Luka Ringan Easy Wound	Kerugian Material Losses (000 Rupiah)	
(1)	(2)	(3)	(4)	(5)	(6)	
010 Wonotunggal	24	1	-	32	18 400 000	
020 Bandar	20	6	-	31	14 650 000	
030 Blado	5	-	-	7	21 800 000	
040 Reban	10	4	-	10	8 100 000	
050 Bawang	15	7	-	19	20 100 000	
060 Tersono	3	2	-	2	11 000 000	
070 Gringsing	52	17	-	51	205 600 000	
080 Limpung	18	3	-	25	10 800 000	
081 Banyuputih	39	19	2	39	193 800 000	
090 Subah	49	15	1	46	297 200 000	
091 Pecalungan	4	-	-	4	1 600 000	
100 Tulis	27	9	-	27	44 300 000	
101 Kandeman	35	13	-	43	90 700 000	
110 Batang	89	14	-	107	105 200 000	
120 Warungasem	15	2	-	16	17 500 000	
Jumlah Total	2020	405	112	3	459	1 060 750 000
	2019	516	144	12	642	985 600 000
	2018	366	109	6	417	570 500 000
	2017	349	98	1	385	719 000 000

Sumber: Sat Lantas Polres Batang  
 Source: Sat Lantas Polres Batang

Tabel 4.4.5 Banyaknya Kecelakaan Lalu Lintas, Korban dan Nilai Kerugian Menurut Bulan di Kabupaten Batang, 2020  
*Table Number of Traffic Accident, Victim and It Losses by Month in Batang Regency, 2020*

Bulan Month		Jumlah Kecelakaan Number of Accident	Korban Mati Death	Luka Berat Heavy Wound	Luka Ringan Easy Wound	Kerugian Material Losses (000 Rupiah)
(1)		(2)	(3)	(4)	(5)	(6)
01	Januari	37	9		36	50 800 000
02	Februari	26	7	-	36	33 500 000
03	Maret	34	6	1	45	87 300 000
04	April	27	3	-	28	63 000 000
05	Mei	34	10	-	38	65 100 000
06	Juni	41	10	1	49	104 900 000
07	Juli	30	7	-	29	41 800 000
08	Agustus	37	15	1	39	223 750 000
09	September	42	9	-	46	121 800 000
10	Oktober	34	9	-	41	54 000 000
11	Nopember	39	16	-	39	138 100 000
12	Desember	24	11	-	33	76 700 000
Jumlah Total	2020	405	112	3	459	1 060 750 000
	2019	516	144	12	642	985 600 000
	2018	366	109	6	417	570 500 000
	2017	349	98	1	385	719 000 000

Sumber: Sat Lantas Polres Batang  
*Source: Sat Lantas Polres Batang*

Tabel 4.4.6 Banyaknya Produksi Surat Ijin Mengemudi (SIM) di Polres Batang Menurut Bulan, 2020  
*Table* Number of Production Driver's License (SIM) in Polres Batang by Month, 2020

Bulan Month		SIM SATPAS							
		Baru			Peningkatan				
		A	C	D	AU	BI	BIU	BII	BIIU
(1)	(2)	(3)	(4)	(5)	(6)	(7)	(8)	(9)	
01	Januari	350	792	-	-	51	20	3	17
02	Februari	354	865	-	-	64	25	3	14
03	Maret	242	662	-	-	50	31	3	19
04	April	151	261	-	-	18	11	-	11
05	Mei	143	234	-	-	19	14	1	12
06	Juni	260	640	-	1	51	22	6	20
07	Juli	296	747	-	-	52	22	8	12
08	Agustus	290	614	-	-	46	24	4	15
09	September	318	620	-	-	36	19	5	16
10	Oktober	271	549	-	-	50	10	12	20
11	November	234	480	-	-	47	18	7	19
12	Desember	268	424	-	1	50	18	4	16
Jumlah Total	2020	3 177	6 888	-	2	534	234	56	191
	2019	4 071	11 238	-	4	656	292	68	230

Tabel 4.4.7 Lanjutan  
Table 4.4.7 Continued

Bulan Month	SIM SATPAS							SIM LING		Jumlah Total	
	Perpanjangan							A	C		
	A	C	AU	BI	BIU	BII	BIIU				
(1)	(10)	(11)	(12)	(13)	(14)	(15)	(16)	(17)	(18)	(19)	
01 Januari	356	1 284	1	20	18	2	54	20	84	3 072	
02 Februari	333	1 224	-	12	26	2	62	58	234	3 276	
03 Maret	237	904	1	17	23	4	59	107	441	2 800	
04 April	292	1 159	2	8	12	3	42	-	-	1 970	
05 Mei	276	1 121	-	9	15	2	58	-	-	1 904	
06 Juni	640	381	-	12	24	2	68	40	197	2 364	
07 Juli	331	1 188	1	13	23	3	63	95	380	3 234	
08 Agustus	176	933	-	19	14	3	52	81	323	2 594	
09 September	171	760	1	19	21	1	47	85	338	2 457	
10 Oktober	182	694	-	17	16	5	54	76	374	2 330	
11 Nopember	225	734	-	19	16	3	59	93	336	2 290	
12 Desember	233	925	3	8	21	4	81	57	251	2 364	
Jumlah Tota	2020	3 452	11 307	9	173	229	34	699	712	2 958	30 655
	2019	4 336	18 080	8	191	300	15	735	51	257	40 532

Sumber: Sat Lantas Polres Batang  
Source: Sat Lantas Polres Batang

Tabel 4.4.7 Poskamling di Wilayah Hukum Polres Batang Menurut Type dan Kecamatan, 2020  
*Number of "Poskamling" in Police Resort of Batang by Type and Subdistrict, 2020*

Kecamatan Subdistrict	Tipe/Type			Jumlah Total	
	A	B	C		
(1)	(2)	(3)	(4)	(5)	
010 Wonotunggal	215	96	24	335	
020 Bandar	21	25	10	56	
030 Blado	20	35	5	60	
040 Reban	43	36	20	99	
050 Bawang	20	19	10	49	
060 Tersono	15	20	2	37	
070 Gringsing	30	40	15	85	
080 Limpung	44	25	8	77	
081 Banyuputih	56	22	7	85	
090 Subah	20	45	15	80	
091 Pecalungan	10	27	12	49	
100 Tulis	28	46	3	77	
101 Kandeman	13	25	10	48	
110 Batang	5	29	4	38	
120 Warungasem	6	16	26	48	
Jumlah Total	2020	546	506	171	1 223
	2019	241	505	438	1 184
	2018	237	516	435	1 190
	2017	225	522	433	1 180

Sumber: Sat Binmas Polres Batang  
*Source: Sat Binmas Polres Batang*



Tabel 4.4.8 Banyaknya Gangguan Keamanan Ketertiban Masyarakat (Kamtibmas) Menurut Bulan di Kabupaten Batang, 2020  
*Number of Public Order Security Disorders by Month in Batang Regency, 2020*

Bulan Month		Januari		Februari		Maret		
		Lapor Report	Selesai Done	Lapor Report	Selesai Done	Lapor Report	Selesai Done	
(1)		(2)	(3)	(4)	(5)	(6)	(7)	
01	Curat	6	4	8	5	1	1	
02	Curranmor	2	1	3	1	1	-	
03	Curras	-	-	1	1	-	-	
04	Penganiayaan	2	1	1	1	-	1	
05	Kebakaran/Pembakaran	-	-	-	-	-	-	
06	Pembunuhan	-	-	-	-	-	-	
07	Perkosaan/Cabul Anak	-	-	2	2	4	2	
08	Pengeroyokan	2	2	2	2	1	1	
09	Uang Palsu	-	-	-	-	-	-	
10	Narkotika/Psikotropika	-	-	-	-	-	-	
11	Unjuk Rasa	-	-	-	-	-	-	
12	Pencurian Biasa	-	-	-	-	-	-	
13	Pemalsuan Surat	-	-	-	-	1	-	
14	KDRT	-	-	-	-	-	-	
15	Penculikan	-	-	-	-	1	1	
16	Pemerasan/Ancam	-	-	-	-	-	-	
17	Pengrusakan	1	1	1	1	-	-	
18	Penggelapan	-	-	2	2	-	1	
19	Perjudian	-	-	-	-	1	1	
20	Penipuan	-	2	2	1	2	1	
21	Lain-lain	-	1	1	1	-	4	
Jumlah Total		2020	13	12	23	17	12	13
		2019	26	18	19	13	20	12
		2018	19	13	15	11	18	11

Tabel 4.4.8 Lanjutan  
Table Continued

Bulan <i>Month</i>	April		Mei		Juni		
	Lapor <i>Report</i>	Selesai <i>Done</i>	Lapor <i>Report</i>	Selesai <i>Done</i>	Lapor <i>Report</i>	Selesai <i>Done</i>	
(1)	(2)	(3)	(4)	(5)	(6)	(7)	
01 Currat	4	1	1	2	2	1	
02 Curranmor	1	1	2	-	3	2	
03 Curras	2	2	-	-	-	-	
04 Penganayaan	-	-	-	-	-	-	
05 Kebakaran/Pembakaran	-	-	-	-	-	-	
06 Pembunuhan	-	-	-	-	-	-	
07 Perkosaan/Cabul Anak	1	1	1	3	3	3	
08 Pengeroyokan	1	1	2	3	1	-	
09 Uang Palsu	1	1	-	-	-	-	
10 Narkotika/Psikotropika	-	-	-	-	-	-	
11 Unjuk Rasa	-	-	-	-	-	-	
12 Pencurian Biasa	-	-	3	3	1	1	
13 Pemalsuan Surat	-	1	-	-	-	-	
14 KDRT	-	-	-	-	-	-	
15 Penculikan	-	-	-	-	-	-	
16 Pemerasan/Ancam	-	-	-	-	-	-	
17 Pengrusakan	1	1	-	-	-	-	
18 Penggelapan	-	-	-	-	-	-	
19 Perjudian	-	-	-	-	3	3	
20 Penipuan	2	2	-	-	-	1	
21 Lain-lain	4	2	4	3	3	3	
Jumlah <i>Total</i>	2020	17	13	13	14	16	14
	2019	12	11	11	10	10	10
	2018	8	10	8	6	2	2

Tabel 4.4.8 Lanjutan  
Table 4.4.8 Continued

Bulan Month		Juli		Agustus		September	
		Lapor Report	Selesai Done	Lapor Report	Selesai Done	Lapor Report	Selesai Done
(1)		(2)	(3)	(4)	(5)	(6)	(7)
01	Currat	1	-	4	2	6	6
02	Curranmor	5	1	2	1	2	1
03	Curras	-	-	-	-	-	-
04	Penganiayaan	1	1	-	1	-	-
05	Kebakaran/Pembakaran	-	-	-	-	-	-
06	Pembunuhan	-	-	-	-	1	1
07	Perkosaan/Cabul Anak	4	4	1	1	-	-
08	Pengeroyokan	-	-	1	2	-	-
09	Uang Palsu	-	-	-	-	-	-
10	Narkotika/Psikotropika	-	-	-	-	-	-
11	Unjuk Rasa	-	-	-	-	-	-
12	Pencurian Biasa	-	-	1	1	-	-
13	Pemalsuan Surat	-	-	-	-	-	-
14	KDRT	1	-	-	-	-	1
15	Penculikan	-	-	-	-	-	-
16	Pemerasan/Ancam	-	-	-	-	-	-
17	Pengrusakan	-	-	-	-	-	-
18	Penggelapan	-	-	-	-	2	2
19	Perjudian	3	3	-	-	-	-
20	Penipuan	-	-	1	1	1	1
21	Lain-lain	1	1	4	1	1	1
Jumlah Total	2020	16	10	14	10	13	13
	2019	17	17	8	6	9	11
	2018	19	11	15	11	15	10

Tabel 4.4.8 Lanjutan  
Table 4.4.8 Continued

Bulan Month	Oktober		Nopember		Desember		Jumlah/Total		
	Lapor Report	Selesai Done	Lapor Report	Selesai Done	Lapor Report	Selesai Done	Lapor Report	Selesai Done	
(1)	(2)	(3)	(4)	(5)	(6)	(7)	(8)	(9)	
01 Currat	3	2	1	-	4	1	41	25	
02 Curranmor	3	2	1	-	1	-	26	10	
03 Curras	-	-	-	-	-	-	3	3	
04 Penganiayaan	1	1	-	-	-	-	5	6	
05 Kebakaran/Pembakaran	-	-	-	-	-	-	-	-	
06 Pembunuhan	-	-	1	1	-	-	2	2	
07 Perkosaan/Cabul Anak	-	-	1	1	-	-	17	17	
08 Pengeroyokan	1	1	-	-	-	-	11	12	
09 Uang Palsu	-	-	-	-	-	-	1	1	
10 Narkotika/Psikotropika	-	-	-	-	-	-	-	-	
11 Unjuk Rasa	-	-	-	-	-	-	-	-	
12 Pencurian Biasa	-	-	-	-	-	-	5	5	
13 Pemalsuan Surat	-	-	-	-	-	-	1	1	
14 KDRT	-	-	-	-	-	-	1	1	
15 Penculikan	-	-	-	-	-	-	1	1	
16 Pemerasan/Ancam	-	-	-	-	-	-	-	-	
17 Pengrusakan	-	-	-	-	-	-	3	3	
18 Penggelapan	-	-	-	-	-	-	4	5	
19 Perjudian	-	-	1	1	2	2	10	10	
20 Penipuan	-	1	-	-	3	3	11	13	
21 Lain-lain	1	1	1	1	1	1	21	20	
Jumlah Total	2020	9	8	6	4	11	7	163	135
	2019	8	14	15	14	4	2	159	138
	2018	19	13	16	10	11	6	165	114

Sumber: Sat Reskrim Polres Batang  
Source: Sat Reskrim Polres Batang

Tabel 4.4.9 Jumlah Perkara yang Ditangani Kejaksaan Negeri Batang,  
 Table 2018-2020  
 Number of Cases Handled by State Attorney of Batang, 2018-  
 2020

Jenis Kasus Kind of Cases	Tahun/Year		
	2018	2019	2020
(1)	(2)	(3)	(4)
Pidana Umum			
1. Pra Penuntutan			
- Penyelesaian SPDP	259	265	294
- Penyelesaian berkas perkara tahap I	249	258	272
- Sisa SPDP	10	7	22
- Sisa berkas tahap I	-	8	16
2. Penuntutan			
- Penyelesaian perkara	183	250	266
- Penyelesaian Tahanan	202	261	279
- Penyelesaian Barang Bukti	181	239	257
3. Eksekusi			
- Pelaksanaan putusan masuk pengadilan	138	193	250
- Pelaksanaan putusan pengadilan perkara cepat/denda	51 550	31 085	15 634
- Hasil dinas (Rupiah)	4 190 436 348	2 527 159 000	873 373 000
4. Upaya Hukum			
- Banding	1	7	10
- Kasasi	4	4	11
- Grasi	-	-	-
- Peninjauan kembali	-	-	-

Tabel 4.4.9 Lanjutan  
Table 4.4.9 Continued

Jenis Kasus <i>Kind of Cases</i>	Tahun/Year		
	2018	2019	2020
(1)	(2)	(3)	(4)
Pidana Khusus			
1. Penyelidikan	4	7	1
2. Penyidikan	1	2	2
3. Pra Penuntutan	3	2	2
4. Penuntutan	3	1	2
5. Upaya Hukum			
- Banding	-	-	-
- Kasasi	1	1	1
- Grasi	-	-	-
- Peninjauan kembali	1	1	1
6. Tahap Eksekusi	4	2	2
Perdata dan Tata Usaha Negara			
1. Penegakan Hukum	1	-	-
2. Bantuan Hukum (litigasi dan non litigasi)	8		9
3. Pertimbangan Hukum	1	21	4
4. Pelayanan Hukum (non litigasi)	12	2	-
5. Tindakan Hukum Lain	-	12	-

Sumber : Kejaksaan Negeri Batang

Source : State Attorney of Batang

Tabel 4.4.10 Kapasitas dan Penghuni Rumah Tahanan Negara Kelas IIB Batang Menurut Bulan dan Jenis Kelamin, 2020  
 Table Capacity and Occupants of House State Prisoners Class IIB of Batang by Month and Sex, 2020

Bulan Month	Kapasitas Capacity	Penghuni/Occupants			Persentase Percentage (%)
		Laki-laki Man	Perempuan Woman	Jumlah Total	
(1)	(2)	(3)	(4)	(5)	(6)
01 Januari	217	302	9	311	143,32
02 Februari	217	321	9	330	152,07
03 Maret	217	306	10	316	145,62
04 April	217	262	8	270	124,42
05 Mei	217	254	7	261	120,28
06 Juni	217	278	8	286	131,80
07 Juli	217	278	10	288	132,72
08 Agustus	217	284	12	296	136,41
09 September	217	270	11	281	129,49
10 Oktober	217	275	11	286	131,80
11 Nopember	217	287	11	298	137,33
12 Desember	217	300	11	311	143,32

Sumber : Rumah Tahanan Kelas IIB Batang

Source : House State Prisoners Class IIB of Batang

Tabel 4.4.11 Banyaknya Narapidana di Rumah Tahanan Negara Kelas IIB Batang Menurut Bulan dan Jenis Kelamin, 2020  
*Table Number of Inmates in House State Prisoners Class IIB of Batang by Month and Sex, 2020*

Bulan Month		Narapidana/Inmates		
		Laki-laki Man	Perempuan Woman	Jumlah Total
(1)		(2)	(3)	(4)
01	Januari	215	7	222
02	Februari	220	7	227
03	Maret	210	6	216
04	April	176	5	181
05	Mei	175	5	180
06	Juni	180	5	185
07	Juli	182	5	187
08	Agustus	201	5	206
09	September	200	5	205
10	Oktober	197	7	204
11	Nopember	210	9	219
12	Desember	209	10	219

Sumber : Rumah Tahanan Kelas IIB Batang  
*Source : House State Prisoners Class IIB of Batang*



Tabel 4.4.12 Banyaknya Tahanan di Rumah Tahanan Negara Kelas IIB  
 Table Batang Menurut Bulan dan Jenis Kelamin, 2020  
 Number of Prisoners in House State Prisoners Class IIB of  
 Batang by Month and Sex, 2020

Bulan Month		Tahanan/Prisoners		
		Laki-laki Man	Perempuan Woman	Jumlah Total
(1)		(2)	(3)	(4)
01	Januari	87	2	89
02	Februari	101	2	103
03	Maret	96	4	100
04	April	86	3	89
05	Mei	79	2	81
06	Juni	98	3	101
07	Juli	96	5	101
08	Agustus	83	7	90
09	September	70	6	76
10	Oktober	78	4	82
11	Nopember	77	2	79
12	Desember	91	1	92

Sumber : Rumah Tahanan Kelas IIB Batang  
 Source : House State Prisoners Class IIB of Batang

Tabel 4.4.13 Jumlah Penyalahguna Narkoba yang Memperoleh Layanan Rehabilitasi dari Badan Narkotika Nasional (BNN) Kabupaten Batang Menurut Jenis Kelamin dan Wilayah, 2020  
*Number of Drug Abuse Obtaining Rehabilitation Services from National Narcotics Agency of Batang Regency by Sex and Area, 2020*

Wilayah Area	Jenis Kelamin/Sex		Jumlah Total	
	Laki-laki Male	Perempuan Female		
(1)	(2)	(3)	(4)	
010 Wonotunggal	-	-	-	
020 Bandar	1	-	1	
030 Blado	-	-	-	
040 Reban	-	-	-	
050 Bawang	-	-	-	
060 Tersono	-	-	-	
070 Gringsing	-	-	-	
080 Limpung	-	-	-	
081 Banyuputih	-	-	-	
090 Subah	1	-	1	
091 Pecalungan	-	-	-	
100 Tulis	-	-	-	
101 Kandeman	1	-	1	
110 Batang	7	2	9	
120 Warungasem	2	-	2	
Lain-lain	6	2	8	
Jumlah Total	2020	18	4	22
	2019	48	3	51
	2018	44	4	48
	2017	29	16	45

Sumber: Badan Narkotika Nasional Kabupaten Batang  
*Source: National Narcotics Agency of Batang Regency*

Tabel 4.4.14 Jumlah Penyalahguna Narkoba yang Memperoleh Layanan Rehabilitasi dari Badan Narkotika Nasional (BNN) Kabupaten Batang Menurut Jenis Kelamin dan Jenis Narkoba, 2020  
*Number of Drug use Obtaining Rehabilitation Services from National Narcotics Agency of Batang Regency by Sex and Kind of Drugs, 2020*

Jenis Narkoba Kind of Drugs		Pelajar Student		Pekerja Worker		Rumah Tangga Household		Jumlah Total	
		L	P	L	P	L	P	L	P
(1)		(2)	(3)	(4)	(5)	(6)	(7)	(8)	(9)
01	Methamphetamine	-	-	2	2	-	-	2	2
02	Tetrahydrocannabinol	-	1	1	-	-	-	1	1
03	Amphetamine	-	-	1	-	-	-	1	-
04	Benzodiazepines	-	-	-	-	-	-	-	-
05	Cocaine	-	-	-	-	-	-	-	-
06	Morphine	-	-	-	-	-	-	-	-
07	Dextromethorphan	6	2	-	-	-	-	6	2
08	Excimer	8	2	4	-	-	-	12	2
09	Alprazolam	-	-	2	-	-	-	2	-
10	Psilocybin	4	2	1	-	-	-	5	2
Jumlah Total	2020	18	7	11	2	-	-	29	9
	2019	33	-	16	2	-	-	33	-
	2018	9	12	21	2	-	1	44	4
	2017	9	12	21	2	-	1	30	15

Sumber: Badan Narkotika Nasional Kabupaten Batang  
*Source: National Narcotics Agency of Batang Regency*

#### 4.5 KEMISKINAN DAN PEMBANGUNAN MANUSIA/*POVERTY AND HUMAN DEVELOPMENT*

Tabel 4.5.1 Garis Kemiskinan dan Jumlah Penduduk Miskin di Kabupaten Batang, 2008-2020  
 Table Poverty Line and Number of Poor People in Batang Regency, 2008-2020

Tahun Year	Garis Kemiskinan Poverty Line (Rupiah/Kapita/Bulan)	Jumlah Penduduk Miskin Number of Poor People	
		Jumlah Total	Persentase Percentage
(1)	(2)	(3)	(4)
2008	151 411	121 904	18,08
2009	155 558	112 169	16,61
2010	169 256	103 587	14,67
2011	184 592	95 306	13,47
2012	195 983	89 800	12,40
2013	208 671	87 500	11,96
2014	216 952	82 120	11,13
2015	224 437	83 530	11,27
2016	240 541	82 560	11,04
2017	249 292	81 500	10,80
2018	256 549	66 080	8,69
2019	286 116	64 070	8,35
2020	309 202	70 570	9,13

Sumber : BPS Kabupaten Batang  
 Source : BPS-Statistics of Batang Regency

Tabel 4.5.2 Indeks Kedalaman Kemiskinan dan Indeks Keparahan Kemiskinan di Kabupaten Batang, 2008-2020  
*Table Poverty Gap Index and Poverty Severity Indeks in Batang Regency, 2008-2020*

Tahun Year	Indeks Kedalaman Kemiskinan <i>Poverty Gap Index</i> (Persen)	Indeks Keparahan Kemiskinan <i>Poverty Severity</i> (Persen)
(1)	(2)	(3)
2008	5,41	1,93
2009	2,66	0,67
2010	2,29	0,54
2011	2,07	0,50
2012	1,89	0,43
2013	1,93	0,49
2014	1,43	0,29
2015	1,80	0,43
2016	1,65	0,39
2017	1,51	0,31
2018	1,08	0,23
2019	0,69	0,08
2020	1,43	0,32

Sumber : BPS Kabupaten Batang

Source : BPS-Statistics of Batang Regency

Tabel 4.5.3 Indeks Pembangunan Manusia Kabupaten Batang, 2010-2020  
 Table 2020  
 Human Development Index in Batang Regency, 2010-2020

Tahun Year	Angka Harapan Hidup <i>Life Expectancy Rate</i>	Harapan Lama Sekolah <i>Expected Years of Schooling</i>	Rata-rata Lama Sekolah <i>Mean Years of Schooling</i>	Pengeluaran Per Kapita <i>Per Capita Expenditure</i>	IPM HDI
	tahun/year	tahun/year	tahun/year	ribu rupiah/ orang/tahun <i>thousand rupiah/ person/year</i>	
(1)	(2)	(3)	(4)	(5)	(6)
2010	74,22	10,00	5,62	7 274	61,64
2011	74,28	10,32	5,66	7 610	62,59
2012	74,33	10,43	5,70	7 821	63,09
2013	74,38	10,45	5,88	7 967	63,60
2014	74,40	10,65	6,00	8 012	64,07
2015	74,42	11,09	6,41	8 244	65,46
2016	74,46	11,51	6,42	8 568	66,38
2017	74,50	11,87	6,61	8 805	67,35
2018	74,56	11,88	6,62	9 203	67,86
2019	74,59	12,00	6,63	9 573	68,42
2020	74,69	12,01	6,87	9 431	68,65

Sumber : BPS Kabupaten Batang

Source : BPS-Statistics of Batang Regency

Tabel 4.5.4 Penyaluran Bantuan Pangan Non Tunai, Peserta Program Keluarga Harapan dan Penerima Kartu Perlindungan Sosial Menurut Kecamatan di Kabupaten Batang, 2020  
*Distribution of Non-Cash Food Aid, Participants of Hope Family Program and Receiver Social Protection Card by Subdistrict in Batang Regency, 2020*

Kecamatan Subdistrict	BPNT / NCFA		Peserta PKH Participants of HFP	Penerima KPS Receiver SPC	
	Keluarga Family	Alokasi Alocation (Rupiah)			
(1)	(2)	(3)	(4)	(5)	
010 Wonotunggal	1 999	399 800 000	1 166	-	
020 Bandar	6 185	1 237 000 000	3 623	-	
030 Blado	5 178	1 035 600 000	3 300	-	
040 Reban	4 764	952 800 000	2 530	-	
050 Bawang	5 461	1 092 200 000	3 650	-	
060 Tersono	2 743	548 600 000	1 441	-	
070 Gringsing	2 834	566 800 000	1 479	-	
080 Limpung	2 978	595 600 000	1 730	-	
081 Banyuputih	2 071	414 200 000	1 036	-	
090 Subah	3 226	645 200 000	1 801	-	
091 Pecalungan	2 991	598 200 000	1 651	-	
100 Tulis	2 817	563 400 000	1 467	-	
101 Kandeman	3 519	703 800 000	2 009	-	
110 Batang	2 750	550 000 000	1 688	-	
120 Warungasem	1 428	285 600 000	866	-	
Jumlah Total	2020	50 944	10 188 800 000	29 437	-
	2019	59 950	6 362 730 000	32 524	57 474
	2018	59 950	6 362 730 000	32 524	53 141

Sumber : Dinas Sosial

Source : Service of Social

# PERTANIAN

*Agriculture*

## BAB 05



**Padi**  
39.729,4  
hektar

**Jagung**  
11.083,7  
hektar



**Kacang  
tanah**  
313,9  
hektar



**Ubi kayu**  
975,6  
hektar



**Ubi jalar**  
332,5  
hektar



**Kacang  
hijau**  
5,9 hektar



**Kedelai**  
26,5  
hektar



Luas panen  
**tanaman  
pangan**  
Kabupaten  
Batang

# 2020





## PENJELASAN TEKNIS

1. Data pokok tanaman pangan yang dikumpulkan adalah luas panen dan produktivitas (hasil per hektar). Produksi tanaman pangan merupakan hasil perkalian antara luas panen dengan produktivitas. Pengumpulan data luas panen dilakukan setiap bulan dengan pendekatan area kecamatan di seluruh wilayah Indonesia. Pengumpulan data produktivitas dilakukan melalui pengukuran langsung pada plot ubinan berukuran 2½ m x 2½ m. Pengumpulan data produktivitas dilakukan setiap subround (empat bulanan) pada waktu panen petani.
2. Data produksi padi dan palawija yang disajikan adalah dalam kualitas: gabah kering giling (padi), pipilan kering (jagung), biji kering (kedelai dan kacang tanah), dan umbi basah (ubi kayu dan ubi jalar).
3. Tanaman sayuran dan buah-buahan semusim  
Tanaman sayuran semusim adalah tanaman sumber vitamin, garam mineral dan lain-lain yang dikonsumsi dari bagian tanaman

## TECHNICAL NOTES

1. *The main food crops data collected consists of harvested area and productivity (yield per hectare). Food crops production is generated by harvested area multiplied by productivity. The harvested area data is collected every month using sub district area approach in all sub district in Indonesia. The productivity data collection is conducted by a direct measurement in 2½m x 2½m crop cutting plot. The productivity measurement is conducted in every subround (four monthly) at the time when farmers are harvesting their crops.*
2. *Production of paddy and secondary crops data are presented in the form of: dry unhusked rice (paddy), dry loose maize (maize), dry shells crops (soybeans and peanuts), and fresh roots (cassava and sweet potatoes).*
3. *Seasonal vegetable and fruit plants  
Seasonal vegetable plants are plants which are the sources of vitamin, mineral salt, etc, consumed from the part of the plant in the form*

yang berupa daun, bunga, buah, dan umbinya, yang berumur kurang dari satu tahun.

Tanaman buah-buahan semusim adalah tanaman sumber vitamin, garam mineral, dan lain-lain yang dikonsumsi dari bagian tanaman yang berupa buah, berumur kurang dari satu tahun, tidak berbentuk pohon/rumpun tetapi menjalar dan berbatang lunak.

4. Tanaman buah-buahan dan sayuran tahunan

Tanaman buah-buahan tahunan adalah tanaman sumber vitamin, garam mineral, dan lain-lain yang dikonsumsi dari bagian tanaman yang berupa buah dan merupakan tanaman tahunan.

Tanaman sayuran tahunan adalah tanaman sumber vitamin, garam mineral, dan lain-lain yang dikonsumsi dari bagian tanaman yang berupa daun dan atau buah yang berumur lebih dari satu tahun.

5. Luas panen tanaman hortikultura adalah luas tanaman sayuran, buah-buahan, biofarmaka, dan tanaman hias yang diambil hasilnya/dipanen pada periode pelaporan.

6. Luas panen untuk tanaman sayuran adalah luas tanaman yang

*of leaf, flower, fruit, and root with the age of less than one year.*

*Seasonal fruit plants are plants which are the sources of vitamin, mineral salt, etc, consumed from the part of the plant in the form of fruits. These plants are creeps with the age of less than one year.*

4. *Annual fruit and vegetable plants*

*Annual fruit plants are plants which are the sources of vitamin, contained mineral salt, etc, consumed from the part of plant in the form of fruit and more than one year of age.*

*Annual vegetable plants are plants which are the sources of vitamin, contained mineral salt, etc, consumed from the part of the plant in the form of vegetable and more than one year of age.*

5. *Harvested area of horticulture is area which vegetable, fruit, medicinal and ornamental plant of crop harvested during the period of report.*

6. *Harvested area of vegetables is area of entirely plant harvested/*

dipanen sekaligus/habis/dibongkar dan luas tanaman yang dipanen berkali-kali (lebih dari satu kali)/belum habis.

Tanaman yang dipanen sekaligus/habis/dibongkar adalah tanaman yang sehabis panen langsung dibongkar/dicabut, terdiri dari bawang merah, bawang putih, bawang daun, kentang, kol/kubis, kembang kol, petsai/sawi, wortel, lobak, dan kacang merah.

Tanaman yang dipanen berkali-kali (lebih dari satu kali)/belum habis adalah tanaman yang pemanenannya lebih dari satu kali dan biasanya dibongkar apabila panen terakhir sudah tidak memadai lagi, terdiri dari: kacang panjang, cabe besar, cabe rawit, jamur, tomat, terung, buncis, ketimun, labu siam, kangkung, bayam, melon, semangka, dan blewah.

7. Produksi hortikultura adalah hasil menurut bentuk produk dari setiap tanaman sayuran, buah-buahan, biofarmaka dan tanaman hias yang diambil berdasarkan luas yang dipanen/tanaman yang menghasilkan pada bulan/triwulan laporan.

*demolished and plant harvested several times/undemolished.*

*Entirely plants harvested/demolished are plants usually harvested once and demolished to be substituted by other plants, consisting of: shallots, garlic, leeks, potato, cabbage, cauli flower, mustard green, carrots, chinese radish, and red kidney beans.*

*Plants harvested several times/undemolished are plants usually harvested more than once and demolished in the case that the last harvest was economically not profitable. They consist of : yard long beans, chili, small chili, mushroom, tomatoes, egg plant, french beans, cucumber, pumpkin/chajota, swamp cabbage, spinach, melon, watermelon, and blewah .*

7. *Horticulture production is the standard production quantity form of vegetable, fruit, medicinal and ornamental plant based on harvested area/the number of production plants reported monthly/quarterly.*

ULASAN

DESCRIPTION

1. Pertanian Tanaman Pangan

Luas panen padi di Kabupaten Batang mencapai 39.729,40 hektar. Luas panen terbesar terdapat di Kecamatan Tersono yaitu seluas 4.257,30 hektar. Luas panen terkecil terdapat di Kecamatan Pecalungan yaitu 1.547,40 hektar.

Luas panen tanaman pangan lain yaitu jagung mencapai 11.083,70 hektar. Selain jagung terdapat juga kacang tanah, ubi kayu dan ubi jalar dengan luas panen masing-masing 313,90 ; 975,60 dan 332,50 hektar.

Beberapa jenis sayuran yang luas panennya lebih tinggi dibanding yang lain ialah kentang, bawang daun, wortel dan bawang putih dengan masing-masing luas panen sebesar 2.350 ; 749 ; 409 dan 333 hektar. Sayuran labu siam, melon, semangka dan tomat memiliki produktivitas yang lebih tinggi dibandingkan tanaman lain yaitu mencapai 452 ; 205 ; 196 dan 192 kuintal per hektar.

2. Perkebunan

Produksi tanaman perkebunan rakyat terbanyak ialah teh dengan produksi mencapai 14.983,94 kuintal.

Selain itu juga terdapat kelapa dengan produksi 10.055 butir, kopi 8.112,04 kuintal serta cengkeh 2.947,88 kuintal.

1. *Food Crops Agriculture*

*Rice harvested area in Batang Regency reaches 39.729,40 hectares. The largest harvested area is in Tersono District, which is 4.257,30 hectares. The smallest harvested area is in Pecalungan District 1.547,40 hectares.*

*The harvested area of other food crops, namely corn, reaches 11.083,70 hectares. Besides corn there are also peanuts, cassava and sweet potatoes with a harvest area each of 313,90 ; 975,60 and 332,50 hectares.*

*Some types of vegetables whose harvest area is higher than others are potatoes, leeks, carrots and garlic with each harvest area of 2.350 ; 749 ; 409 and 333 hectares. Chayote, melon, watermelon and tomatoes have higher productivity than other plants, reaching 452 ; 205 ; 196 and 192 quintals per hectare.*

2. *Plantations*

*The largest production of smallholder plantation crops is tea with production reaching 14.983,94 quintals.*

*In addition, there are also coconuts with a production of 10.055 grains, 8.112,04 quintals of coffee and 2.947,88 quintals of cloves.*

### 3. Peternakan

Jenis ternak yang diusahakan di Kabupaten Batang adalah ternak besar yang terdiri dari sapi (potong/perah), kerbau dan kuda, sedangkan untuk jenis ternak kecil yang terdiri dari kambing, domba dan babi serta unggas seperti ayam, itik dan angsa.

Populasi ternak besar pada tahun 2020, yaitu sapi, kerbau dan kuda masing-masing 22,6 ribu ekor, 1.309 ekor dan 88 ekor. Kemudian populasi ternak kecil terdiri dari kambing 81.728 ekor serta domba 32.042 ekor. Sedangkan populasi unggas terdiri atas ayam buras 1,08 juta ekor, ayam ras 17,43 juta ekor, 116,50 ribu ekor itik dan angsa sejumlah 3.768 ekor.

Banyaknya ternak yang dipotong di RPH selama tahun 2020 terdiri dari sapi 4.010 ekor, kambing 264 ekor dan domba 66 ekor.

Produksi telur ayam ras tercatat sebesar 224,35 juta butir, telur itik 9,39 juta butir dan produksi susu sapi selama tahun ini sebanyak 95,10 ribu liter.

### 4. Perikanan

Sub sektor perikanan meliputi kegiatan usaha perikanan laut dan perikanan darat terdiri dari usaha budi daya (tambak, sawah, kolam) dan perairan umum. Menurut data dari Dinas Kelautan Perikanan dan

### 3. Livestock

*The types of livestock cultivated in Batang Regency are large livestock consisting of cattle (beef/dairy), buffalo and horses, while for small livestock species consisting of goats, sheep and pigs and poultry such as chickens, ducks and geese.*

*Large livestock population in 2020, namely cows, buffaloes and horses respectively 22,6 thousand heads, 1.309 individuals and 88 individuals. Then the small livestock population consisted of 81.728 goats and 32.042 sheep. While the population of poultry consists of 1,08 million domestic poultry, 17,43 million domestic poultry, 116,50 thousand ducks and 3.768 geese.*

*The number of cattle slaughtered in the RPH during 2020 consisted of 4.010 head of cattle, 264 goats and 66 head of sheep.*

*Broiler chicken egg production was 224,35 million eggs, 9,39 million eggs and cow milk production during this year of 95,10 thousand liters.*

### 4. Fisheries

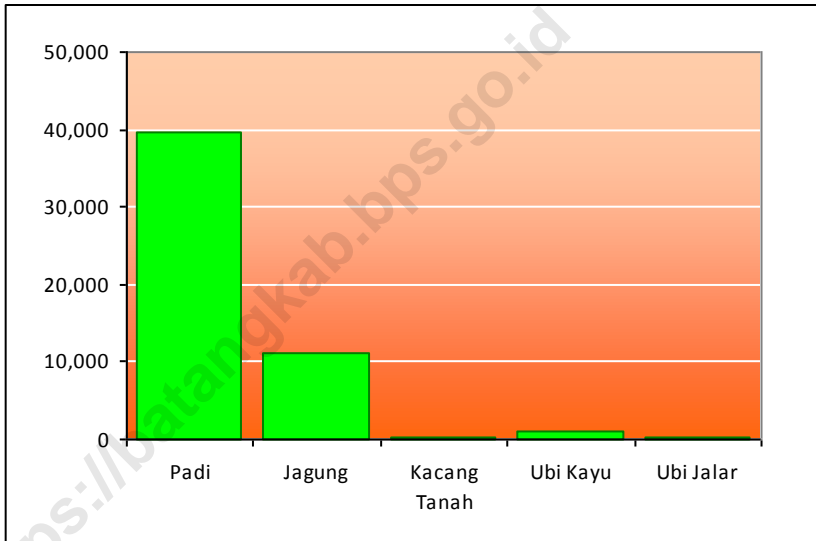
*The fisheries sub-sector includes marine fisheries and inland fisheries business activities consisting of aquaculture (ponds, paddy fields, ponds) and public waters. According to data from the Department of Marine*

Peternakan Kabupaten Batang, produksi perikanan jenis perikanan laut mencapai 348.620 Kwintal dengan nilai produksi mencapai 165,34 milyar rupiah sedangkan perikanan darat mencapai 29.183,60 kuintal dengan nilai produksi 48,24 milyar rupiah.

*Fisheries and Animal Husbandry of Batang Regency, the production of marine fisheries reached 348.620 Kwintal with a production value of 165,34 billion rupiahs while inland fisheries reached 29.183,60 quintals with a production value of 48,24 billion rupiahs.*

<https://batangkab.bps.go.id>

Gambar 5.1 Luas Panen Padi dan Palawija di Kabupaten Batang (Hektar), 2020  
Figures Harvested Area Paddy and Palawija in Batang Regency (Hektar), 2020

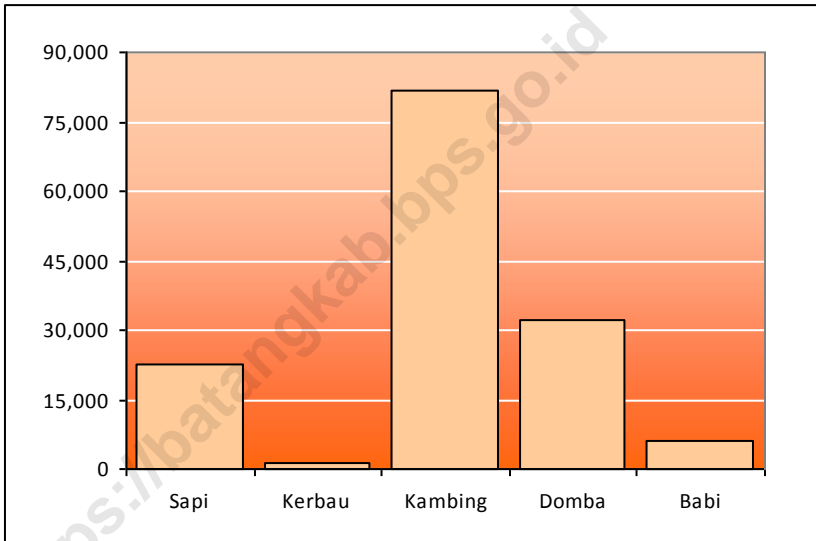


Sumber : Laporan Statistik Pertanian dari Dinas Pangan dan Pertanian

Source : Agricultural Statistics Report from Services of Food and Agriculture



Gambar 5.2 Populasi Ternak Besar/Kecil di Kabupaten Batang, 2020  
Figures 5.2 Population of Livestock Big/Small in Batang Regency, 2020



Sumber: Dinas Kelautan Perikanan dan Peternakan  
Source: Service of Marine Fisheries and Livestock

5.1 TANAMAN PANGAN/*FOOD CROPS*

**Tabel 5.1.1** Luas Tanam, Luas Puso dan Luas Panen Padi dan Jagung  
*Table* Menurut Kecamatan di Kabupaten Batang (Hektar), 2020  
*Planting Area, Puso Area and Harvested Area of Paddy and Corn by Subdistrict in Batang Regency (Hectare), 2020*

Kecamatan Subdistrict	Padi/Paddy			Jagung/Corn			
	Luas Tanam Planting Area	Luas Puso Puso Area	Luas Panen Harvested Area	Luas Tanam Planting Area	Luas Puso Puso Area	Luas Panen Harvested Area	
(1)	(2)	(3)	(4)	(5)	(6)	(7)	
010 Wonotunggal	2 440,20	-	2 494,80	409,40	-	369,20	
020 Bandar	2 844,70	-	2 677,70	928,60	-	948,80	
030 Blado	2 835,10	-	2 767,70	785,50	-	793,60	
040 Reban	1 941,90	-	1 873,50	1 478,20	-	1 380,50	
050 Bawang	2 696,20	-	2 713,80	1 492,90	-	1 798,60	
060 Tersono	4 330,70	-	4 257,30	775,90	-	721,90	
070 Gringsing	4 356,00	-	4 055,20	1 058,90	-	923,40	
080 Limpung	3 485,70	-	3 402,70	1 046,50	-	669,50	
081 Banyuputih	1 627,40	-	1 580,50	1 444,40	-	1 023,30	
090 Subah	2 654,10	-	2 591,60	1 138,90	-	807,70	
091 Pecalungan	1 729,20	-	1 547,40	1 038,10	-	1 180,30	
100 Tulis	2 757,90	-	3 032,50	300,70	-	120,00	
101 Kandeman	2 729,40	76,00	2 255,60	114,70	-	110,50	
110 Batang	2 385,50	-	2 047,50	5,00	-	6,90	
120 Warungasem	2 648,50	-	2 431,60	230,60	-	229,50	
<b>Jumlah</b>	<b>2020</b>	<b>41 462,50</b>	<b>76,00</b>	<b>39 729,40</b>	<b>12 248,30</b>	<b>-</b>	<b>11 083,70</b>
<b>Total</b>	<b>2019</b>	<b>40 015,50</b>	<b>102,00</b>	<b>41 682,10</b>	<b>10 372,40</b>	<b>12,00</b>	<b>10 787,70</b>

Sumber : Laporan Statistik Pertanian dari Dinas Pangan dan Pertanian

Source : *Agricultural Statistics Report from Services of Food and Agriculture*

Tabel 5.1.2 Luas Tanam, Luas Puso dan Luas Panen Kacang Tanah dan Ubi Kayu Menurut Kecamatan di Kabupaten Batang (Hektar), 2020  
*Planting Area, Puso Area and Harvested Area of Peanuts and Cassava by Subdistrict in Batang Regency (Hectare), 2020*

Kecamatan Subdistrict	Kacang Tanah/ <i>Peanuts</i>			Ubi Kayu/ <i>Cassava</i>			
	Luas Tanam <i>Planting Area</i>	Luas Puso <i>Puso Area</i>	Luas Panen <i>Harvested Area</i>	Luas Tanam <i>Planting Area</i>	Luas Puso <i>Puso Area</i>	Luas Panen <i>Harvested Area</i>	
(1)	(2)	(3)	(4)	(5)	(6)	(7)	
010 Wonotunggal	24,60	-	27,50	52,50	-	75,00	
020 Bandar	58,70	-	63,60	388,40	-	275,60	
030 Blado	4,90	-	6,90	100,90	-	105,50	
040 Reban	-	-	-	-	-	-	
050 Bawang	-	-	-	38,80	-	50,60	
060 Tersono	2,90	-	2,90	14,00	-	14,00	
070 Gringsing	8,90	-	23,90	-	-	-	
080 Limpung	-	-	-	6,00	-	9,00	
081 Banyuputih	9,90	-	29,70	20,80	-	18,90	
090 Subah	27,80	-	35,80	34,00	-	41,80	
091 Pecalungan	17,70	-	19,70	88,90	-	66,30	
100 Tulis	22,90	-	18,90	387,40	-	228,10	
101 Kandeman	20,00	-	50,70	29,00	-	44,00	
110 Batang	4,00	-	4,00	14,80	-	14,90	
120 Warungasem	22,50	-	30,30	51,00	-	31,90	
Jumlah	2020	224,80	-	313,90	1 226,50	-	975,60
Total	2019	439,10	1,00	401,70	620,60	2,00	688,60

Sumber : Laporan Statistik Pertanian dari Dinas Pangan dan Pertanian  
*Source : Agricultural Statistics Report from Services of Food and Agriculture*

Tabel 5.1.3 Luas Tanam, Luas Puso dan Luas Panen Kacang Hijau dan Kedelai Menurut Kecamatan di Kabupaten Batang (Hektar), 2020  
*Table Planting Area, Puso Area and Harvested Area of Green Beans and Soybeans by Subdistrict in Batang Regency (Hectare), 2020*

Kecamatan Subdistrict	Kacang Hijau/ <i>Green Beans</i>			Kedelai/ <i>Soybeans</i>		
	Luas Tanam <i>Planting Area</i>	Luas Puso <i>Puso Area</i>	Luas Panen <i>Harvested Area</i>	Luas Tanam <i>Planting Area</i>	Luas Puso <i>Puso Area</i>	Luas Panen <i>Harvested Area</i>
(1)	(2)	(3)	(4)	(5)	(6)	(7)
010 Wonotunggal	4,00	-	1,00	-	-	-
020 Bandar	-	-	-	-	-	-
030 Blado	-	-	-	-	-	-
040 Reban	-	-	-	-	-	-
050 Bawang	-	-	-	9,80	-	2,00
060 Tersono	-	-	-	-	-	-
070 Gringsing	-	-	-	-	-	-
080 Limpung	-	-	-	1,00	-	1,00
081 Banyuputih	-	-	-	-	-	-
090 Subah	-	-	-	-	-	-
091 Pecalungan	-	-	-	-	-	-
100 Tulis	-	-	-	-	-	-
101 Kandeman	-	-	-	-	-	-
110 Batang	-	-	-	-	-	-
120 Warungasem	4,90	-	4,90	48,80	9,00	23,50
<b>Jumlah/Total</b>	<b>8,90</b>	<b>-</b>	<b>5,90</b>	<b>59,60</b>	<b>9,00</b>	<b>26,50</b>

Sumber : Laporan Statistik Pertanian dari Dinas Pangan dan Pertanian  
*Source : Agricultural Statistics Report from Services of Food and Agriculture*

Tabel 5.1.4 Luas Tanam, Luas Puso dan Luas Panen Ubi Jalar Menurut Kecamatan di Kabupaten Batang (Hektar), 2020  
*Table Planting Area, Puso Area and Harvested Area of Sweet Potato by Subdistrict in Batang Regency (Hectare), 2020*

Kecamatan Subdistrict	Ubi Jalar/Sweet Potato			
	Luas Tanam Planting Area	Luas Puso Puso Area	Luas Panen Harvested Area	
(1)	(2)	(3)	(4)	
010 Wonotunggal	17,80	-	10,90	
020 Bandar	128,20	-	83,10	
030 Blado	77,20	-	75,20	
040 Reban	72,50	-	31,40	
050 Bawang	44,10	-	38,30	
060 Tersono	10,70	-	10,70	
070 Gringsing	-	-	-	
080 Limpung	23,50	-	22,60	
081 Banyuputih	7,90	-	9,90	
090 Subah	15,00	-	15,90	
091 Pecalungan	29,50	-	31,50	
100 Tulis	4,00	-	2,00	
101 Kandeman	2,00	-	-	
110 Batang	-	-	-	
120 Warungasem	7,00	-	1,00	
Jumlah Total	2020	439,40	-	332,50
	2019	288,30	1,00	338,00

Sumber : Laporan Statistik Pertanian dari Dinas Pangan dan Pertanian  
 Source : *Agricultural Statistics Report from Services of Food and Agriculture*

5.2 HORTIKULTURA/*HORTICULTURE*

Tabel 5.2.1 Luas Panen Tanaman Sayuran dan Buah-Buahan Semusim  
 Table Menurut Jenis Tanaman di Kabupaten Batang, 2020  
*Harvested Area of Horticultural Plants Vegetables and Seasonal Fruits by Kind of Plants in Batang Regency, 2020*

	Jenis Tanaman <i>Kind of Plants</i>	Satuan <i>Unit</i>	Luas Panen <i>Harvested Area</i>
	(1)	(2)	(3)
01	Bawang Daun/ <i>Scallion</i>	Hektar	749
02	Bawang Merah/ <i>Shallots</i>	Hektar	52
03	Bawang Putih/ <i>Garlic</i>	Hektar	333
04	Bayam/ <i>Spinach</i>	Hektar	8
05	Blewah/ <i>Blewah</i>	Hektar	-
06	Buncis/ <i>String bean</i>	Hektar	17
07	Cabai Besar/ <i>Chili/Big chili</i>	Hektar	249
08	Cabai Rawit/ <i>Chili/Cayenne Pepper</i>	Hektar	272
09	Jamur/ <i>Mushrooms</i>	Meter <sup>2</sup>	63 779
10	Kacang Merah/ <i>Red Beans</i>	Hektar	-
11	Kacang Panjang/ <i>Long Beans</i>	Hektar	88
12	Kangkung/ <i>Water Spinach</i>	Hektar	43
13	Kembang Kol/ <i>Cauliflower</i>	Hektar	-
14	Kentang/ <i>Potato</i>	Hektar	2 350
15	Ketimun/ <i>Cucumber</i>	Hektar	79
16	Kubis/ <i>Cabbage</i>	Hektar	259
17	Labu Siam/ <i>Chayote</i>	Hektar	30
18	Lobak/ <i>Radish</i>	Hektar	-
19	Melon/ <i>Melon</i>	Hektar	8
20	Paprika/ <i>Bell Pepper</i>	Hektar	-
21	Petsai/Sawi/ <i>Chinese Cabbage/mustard green</i>	Hektar	174
22	Semangka/ <i>Watermelon</i>	Hektar	220
23	Stroberi/ <i>Strawberry</i>	Hektar	-
24	Terung/ <i>Eggplant</i>	Hektar	101
25	Tomat/ <i>Tomato</i>	Hektar	61
26	Wortel/ <i>Carrot</i>	Hektar	409

Sumber : BPS, Statistik Pertanian Hortikultura SPH

Source : BPS-Statistics Indonesia, Agricultural Statistic for Horticulture

Tabel 5.2.2 Produksi Tanaman Sayuran dan Buah-Buahan Semusim  
 Menurut Jenis Tanaman di Kabupaten Batang, 2020  
*Production of Horticultural Plants Vegetables and Seasonal Fruits by Kind of Plants in Batang Regency, 2020*

	Jenis Tanaman <i>Kind of Plants</i>	Satuan <i>Unit</i>	Produksi <i>Production</i>
	(1)	(2)	(3)
01	Bawang Daun/ <i>Scallion</i>	Kwintal	58 145
02	Bawang Merah/ <i>Shallots</i>	Kwintal	3 682
03	Bawang Putih/ <i>Garlic</i>	Kwintal	24 718
04	Bayam/ <i>Spinach</i>	Kwintal	918
05	Blewah/ <i>Blewah</i>	Kwintal	-
06	Buncis/ <i>String bean</i>	Kwintal	1 802
07	Cabai Besar/ <i>Chili/Big chili</i>	Kwintal	24 571
08	Cabai Rawit/ <i>Chili/Cayenne Pepper</i>	Kwintal	21 410
09	Jamur/ <i>Mushrooms</i>	Kilogram	201 257
10	Kacang Merah/ <i>Red Beans</i>	Kwintal	-
11	Kacang Panjang/ <i>Long Beans</i>	Kwintal	6 602
12	Kangkung/ <i>Water Spinach</i>	Kwintal	2 913
13	Kembang Kol/ <i>Cauliflower</i>	Kwintal	-
14	Kentang/ <i>Potato</i>	Kwintal	357 470
15	Ketimun/ <i>Cucumber</i>	Kwintal	7 438
16	Kubis/ <i>Cabbage</i>	Kwintal	18 675
17	Labu Siam/ <i>Chayote</i>	Kwintal	13 575
18	Lobak/ <i>Radish</i>	Kwintal	-
19	Melon/ <i>Melon</i>	Kwintal	1 642
20	Paprika/ <i>Bell Pepper</i>	Kwintal	-
21	Petsai/Sawi/ <i>Chinese Cabbage/mustard green</i>	Kwintal	11 490
22	Semangka/ <i>Watermelon</i>	Kwintal	43 078
23	Stroberi/ <i>Strawberry</i>	Kwintal	-
24	Terung/ <i>Eggplant</i>	Kwintal	15 550
25	Tomat/ <i>Tomato</i>	Kwintal	11 688
26	Wortel/ <i>Carrot</i>	Kwintal	34 754

Sumber : BPS, Statistik Pertanian Hortikultura SPH

Source : BPS-Statistics Indonesia, Agricultural Statistic for Horticulture

Tabel 5.2.3 Luas Panen Tanaman Biofarmaka Menurut Jenis Tanaman di Kabupaten Batang, 2020  
*Harvested Area of Medicinal Plants by Kind of Plants in Batang Regency, 2020*

	Jenis Tanaman <i>Kind of Plants</i>	Satuan <i>Unit</i>	Luas Panen <i>Harvested Area</i>
	(1)	(2)	(3)
01	Dlingo/Dringo/ <i>Calamus</i>	Meter <sup>2</sup>	-
02	Jahe/ <i>Ginger</i>	Meter <sup>2</sup>	79 900
03	Kapulaga/ <i>Java Cardamom</i>	Meter <sup>2</sup>	146 400
04	Keji Beling/ <i>Verbenaceae</i>	Meter <sup>2</sup>	-
05	Kencur/ <i>East Indian Galangal</i>	Meter <sup>2</sup>	9 000
06	Kunyit/ <i>Turmeric</i>	Meter <sup>2</sup>	17 650
07	Laos/Lengkuas/ <i>Galanga</i>	Meter <sup>2</sup>	45 150
08	Lempuyang/ <i>Zingiber Aromaticum</i>	Meter <sup>2</sup>	2 200
09	Lidah Buaya/ <i>Aloevera</i>	Meter <sup>2</sup>	-
10	Mahkota Dewa/ <i>Phaleria Macrocarpa</i>	Pohon/ <i>tree</i>	-
11	Mengkudu/Pace/ <i>Indian Mulberry</i>	Pohon/ <i>tree</i>	-
12	Sambiloto/ <i>King of Bitter</i>	Meter <sup>2</sup>	-
13	Temuireng/ <i>Black Turmeric</i>	Meter <sup>2</sup>	-
14	Temukunci/ <i>Chinese Keys</i>	Meter <sup>2</sup>	-
15	Temulawak/ <i>Java Turmeric</i>	Meter <sup>2</sup>	-

Sumber : BPS, Statistik Pertanian Hortikultura SPH

Source : BPS-Statistics Indonesia, Agricultural Statistic for Horticulture



Tabel 5.2.4 Produksi Tanaman Biofarmaka Menurut Jenis Tanaman di Kabupaten Batang, 2020  
*Production of Medicinal Plants by Kind of Plants in Batang Regency, 2020*

	Jenis Tanaman <i>Kind of Plants</i>	Satuan <i>Unit</i>	Produksi <i>Production</i>
	(1)	(2)	(3)
01	Dlingo/Dringo/ <i>Calamus</i>	Kilogram	-
02	Jahe/ <i>Ginger</i>	Kilogram	155 390
03	Kapulaga/ <i>Java Cardamom</i>	Kilogram	220 525
04	Keji Beling/ <i>Verbenaceae</i>	Kilogram	-
05	Kencur/ <i>East Indian Galangal</i>	Kilogram	15 750
06	Kunyit/ <i>Turmeric</i>	Kilogram	26 430
07	Laos/Lengkuas/ <i>Galanga</i>	Kilogram	140 840
08	Lempuyang/ <i>Zingiber Aromaticum</i>	Kilogram	14 400
09	Lidah Buaya/ <i>Aloevera</i>	Kilogram	-
10	Mahkota Dewa/ <i>Phaleria Macrocarpa</i>	Kilogram	-
11	Mengkudu/Pace/ <i>Indian Mulberry</i>	Kilogram	-
12	Sambiloto/ <i>King of Bitter</i>	Kilogram	-
13	Temuireng/ <i>Black Turmeric</i>	Kilogram	-
14	Temukunci/ <i>Chinese Keys</i>	Kilogram	-
15	Temulawak/ <i>Java Turmeric</i>	Kilogram	-

Sumber : BPS, Statistik Pertanian Hortikultura SPH

Source : BPS-Statistics Indonesia, *Agricultural Statistic for Horticulture*

Tabel 5.2.5 Luas Panen Tanaman Hias Menurut Jenis Tanaman di Kabupaten Batang, 2020  
*Harvested Area of Ornamental Plants in Batang Regency, 2020*

	Jenis Tanaman <i>Kind of Plants</i>	Satuan <i>Unit</i>	Luas Panen <i>Harvested Area</i>
	(1)	(2)	(3)
01	Anggrek/ <i>Orchid</i>	Meter <sup>2</sup>	-
02	Anthurium Bunga/ <i>Flamingo Lily Flower</i>	Meter <sup>2</sup>	-
03	Anthurium Daun/ <i>Anthurium</i>	Meter <sup>2</sup>	-
04	Anyeliir/ <i>Carnation</i>	Meter <sup>2</sup>	-
05	Balanceng/ <i>Dieffenbacia</i>	Meter <sup>2</sup>	-
06	Dracaena/ <i>Dracaena</i>	Meter <sup>2</sup>	-
07	Euphorbia/ <i>Euphorbia</i>	Meter <sup>2</sup>	-
08	Gladiol/ <i>Gladiol</i>	Meter <sup>2</sup>	-
09	Hanjuang/ <i>Cordyline</i>	Meter <sup>2</sup>	-
10	Herbras/ <i>Gerbera</i>	Meter <sup>2</sup>	-
11	Kamboja Jepang/ <i>Adenium</i>	Meter <sup>2</sup>	-
12	Keladi Hias/ <i>Caladium</i>	Meter <sup>2</sup>	-
13	Krisan/ <i>Chrysantemum</i>	Meter <sup>2</sup>	440
14	Mawar/ <i>Rose</i>	Meter <sup>2</sup>	250
15	Melati/ <i>Jasmine</i>	Meter <sup>2</sup>	2 761 047
16	Monstera/ <i>Monstera</i>	Meter <sup>2</sup>	-
17	Pakis/ <i>Leather Leaf Fern</i>	Meter <sup>2</sup>	-
18	Palem/ <i>Palm</i>	Pohon/ <i>tree</i>	-
19	Pedang-Pedangan/ <i>Sansevieria</i>	Meter <sup>2</sup>	-
20	Philodendron/ <i>Philodendron</i>	Meter <sup>2</sup>	-
21	Pisang-Pisangan/ <i>Heliconia</i>	Meter <sup>2</sup>	-
22	Sedap Malam/ <i>Tuberose</i>	Meter <sup>2</sup>	-
23	Soka/ <i>Ixora</i>	Meter <sup>2</sup>	-
24	Sri Rejeki/ <i>Aglaonema</i>	Meter <sup>2</sup>	-

Sumber : BPS, Statistik Pertanian Hortikultura SPH

Source : BPS-Statistics Indonesia, Agricultural Statistic for Horticulture

Tabel 5.2.6 Produksi Tanaman Hias Menurut Jenis Tanaman di Kabupaten Batang, 2020  
*Production of Ornamental Plants by Kind of Plants in Batang Regency, 2020*

	Jenis Tanaman <i>Kind of Plants</i>	Satuan <i>Unit</i>	Produksi <i>Production</i>
	(1)	(2)	(3)
01	Anggrek/ <i>Orchid</i>	Tangkai/ <i>Stalks</i>	-
02	Anthurium Bunga/ <i>Flamingo Lily Flower</i>	Tangkai/ <i>Stalks</i>	-
03	Anthurium Daun/ <i>Anthurium</i>	Pohon/ <i>Tree</i>	-
04	Anyelir/ <i>Carnation</i>	Tangkai/ <i>Stalks</i>	-
05	Balanceng/ <i>Dieffenbacia</i>	Pohon/ <i>Tree</i>	-
06	Dracaena/ <i>Dracaena</i>	Pohon/ <i>Tree</i>	-
07	Euphorbia/ <i>Euphorbia</i>	Pohon/ <i>Tree</i>	-
08	Gladiol/ <i>Gladiol</i>	Tangkai/ <i>Stalks</i>	-
09	Hanjuang/ <i>Cordyline</i>	Pohon/ <i>Tree</i>	-
10	Herbras/ <i>Gerbera</i>	Tangkai/ <i>Stalks</i>	-
11	Kamboja Jepang/ <i>Adenium</i>	Pohon/ <i>Tree</i>	-
12	Keladi Hias/ <i>Caladium</i>	Pohon/ <i>Tree</i>	-
13	Krisan/ <i>Chrysantemum</i>	Tangkai/ <i>Stalks</i>	440
14	Mawar/ <i>Rose</i>	Tangkai/ <i>Stalks</i>	7 800
15	Melati/ <i>Jasmine</i>	Kilogram	16 484 927
16	Monstera/ <i>Monstera</i>	Pohon/ <i>Tree</i>	-
17	Pakis/ <i>Leather Leaf Fern</i>	Pohon/ <i>Tree</i>	-
18	Palem/ <i>Palm</i>	Pohon/ <i>Tree</i>	-
19	Pedang-Pedangan/ <i>Sansevieria</i>	Rumpun/ <i>Clumps</i>	-
20	Philodendron/ <i>Philodendron</i>	Pohon/ <i>Tree</i>	-
21	Pisang-Pisangan/ <i>Heliconia</i>	Tangkai/ <i>Stalks</i>	-
22	Sedap Malam/ <i>Tuberose</i>	Tangkai/ <i>Stalks</i>	-
23	Soka/ <i>Ixora</i>	Pohon/ <i>Tree</i>	-
24	Sri Rejeki/ <i>Aglaonema</i>	Pohon/ <i>Tree</i>	-

Sumber : BPS, Statistik Pertanian Hortikultura SPH

Source : BPS-Statistics Indonesia, Agricultural Statistic for Horticulture

Tabel 5.2.7 Produksi Buah–Buahan dan Sayuran Tahunan Menurut Jenis Tanaman di Kabupaten Batang, 2020  
 Table Production of Annual Fruits and Vegetables by Kind of Plants in Batang Regency, 2020

	Jenis Tanaman Kind of Plants	Satuan Unit	Produksi Production
	(1)	(2)	(3)
01	Alpukat/ <i>Avocado</i>	Kwintal	11 817
02	Anggur/ <i>Grape</i>	Kwintal	45
03	Apel/ <i>Apple</i>	Kwintal	-
04	Belimbing/ <i>Star Fruit</i>	Kwintal	1 909
05	Duku/Langsar/Kokosan/ <i>Duku</i>	Kwintal	901
06	Durian/ <i>Durian</i>	Kwintal	28 038
07	Jambu Air/ <i>Water Apple</i>	Kwintal	13 437
08	Jambu Biji/ <i>Guava</i>	Kwintal	66 264
09	Jengkol/ <i>Jengkol</i>	Kwintal	7 621
10	Jeruk Besar/ <i>Pomelo</i>	Kwintal	3 463
11	Jeruk Siam/Keprook/ <i>Orange/Tangerine</i>	Kwintal	14 904
12	Mangga/ <i>Mango</i>	Kwintal	69 593
13	Manggis/ <i>Mangosteen</i>	Kwintal	574
14	Markisa/Konyal/ <i>Passion fruit</i>	Kwintal	-
15	Melinjo/ Gnetum/ <i>Melinjo</i>	Kwintal	146 989
16	Nangka/Cempedak/ <i>Jackfruit</i>	Kwintal	150 318
17	Nenas/ <i>Pineapple</i>	Kwintal	748
18	Pepaya/ <i>Papaya</i>	Kwintal	10 394
19	Petai/ <i>Twisted Cluster Bean</i>	Kwintal	36 301
20	Pisang/ <i>Banana</i>	Kwintal	208 305
21	Rambutan/ <i>Rambutan</i>	Kwintal	43 210
22	Salak/ <i>Snakefruit</i>	Kwintal	2 160
23	Sawo/ Sapodilla/ <i>Sawo</i>	Kwintal	11 437
24	Sirsak/ <i>Soursop</i>	Kwintal	3 891
25	Sukun/ <i>Breadfruit</i>	Kwintal	14 388

Sumber : BPS, Statistik Pertanian Hortikultura SPH

Source : BPS-Statistics Indonesia, Agricultural Statistic for Horticulture

5.3 PERKEBUNAN/ESTATE

Tabel 5.3.1 Luas dan Produksi Tanaman Perkebunan Rakyat Menurut Kecamatan dan Jenis Tanaman di Kabupaten Batang, 2020  
*Table Area and Production of Small Estate Plants by Subdistrict and Kind of Crops in Batang Regency, 2020*

Kecamatan Subdistrict	Kelapa/Coconut		Cengkeh/Clove		Kopi/Coffee		
	Luas Area (hektar)	Produksi (Butir) Production (Grain)	Luas Area (hektar)	Produksi Production (Kw)	Luas Area (hektar)	Produksi Production (Kw)	
(1)	(2)	(3)	(4)	(5)	(6)	(7)	
010 Wonotunggal	90,41	511	38,30	19,87	150,70	1 252,47	
020 Bandar	284,30	2 208	438,55	221,17	58,00	426,52	
030 Blado	91,80	242	316,00	126,58	180,00	1 195,40	
040 Reban	85,37	179	261,46	580,68	174,95	1 182,60	
050 Bawang	6,40	14	275,04	139,84	214,50	1 557,74	
060 Tersono	47,80	233	306,35	916,58	61,00	458,91	
070 Gringsing	29,00	76	3,00	1,90	4,00	17,20	
080 Limpung	63,43	458	55,81	157,50	188,34	852,65	
081 Banyuputih	150,74	960	36,83	62,51	2,56	32,59	
090 Subah	526,14	4 000	6,00	-	38,10	263,63	
091 Pecalungan	89,00	172	342,73	721,25	119,00	759,51	
100 Tulis	27,15	133	3,00	-	8,20	67,50	
101 Kandeman	31,00	270	-	-	9,60	45,32	
110 Batang	42,83	328	-	-	-	-	
120 Warungasem	44,70	271	-	-	-	-	
Jumlah Total	2020	1 610,07	10 055	1 644,52	2 947,88	1 208,95	8 112,04
	2019	1 724,59	10 553	2 235,52	4 750,01	1 206,20	7 891,82
	2018	1 905,10	10 686	2 297,41	5 463,38	1 232,43	7 645,59

Tabel 5.3.1 Lanjutan  
Table Continued

Kecamatan Subdistrict	Teh/Tea		Coklat/Cacao		Kapuk/Kapoks		
	Luas Area (hektar)	Produksi Production (Kw)	Luas Area (hektar)	Produksi Production (Kw)	Luas Area (hektar)	Produksi Production (Kw)	
(1)	(8)	(9)	(10)	(11)	(12)	(13)	
010 Wonotunggal	39,20	443,65	33,00	109,74	17,80	23,00	
020 Bandar	69,00	645,54	43,46	183,80	5,95	19,20	
030 Blado	134,50	1 685,12	30,00	308,00	-	-	
040 Reban	743,52	6 986,47	80,25	135,08	-	-	
050 Bawang	272,83	5 223,16	5,00	-	-	-	
060 Tersono	-	-	20,20	115,28	3,20	24,58	
070 Gringsing	-	-	8,00	6,93	16,00	11,00	
080 Limpung	-	-	29,86	88,20	3,97	32,50	
081 Banyuputih	-	-	5,25	16,26	50,69	89,72	
090 Subah	-	-	193,30	330,21	144,30	625,32	
091 Pecalungan	-	-	82,80	296,89	-	-	
100 Tulis	-	-	28,40	74,80	6,15	1,50	
101 Kandeman	-	-	37,56	270,90	-	-	
110 Batang	-	-	1,00	6,60	-	-	
120 Warungasem	-	-	1,34	7,15	-	-	
Jumlah Total	2020	1 259,05	14 983,94	599,42	1 949,84	248,06	826,82
	2019	1 279,17	14 938,03	872,22	2 458,05	276,46	1 068,35
	2018	1 277,17	14 892,40	905,93	3 501,71	349,39	1 207,43

Sumber : Dinas Pangan dan Pertanian  
Source : Services of Food and Agriculture

5.4 KEHUTANAN/FORESTRY

Tabel 5.4.1 Produksi Hasil Hutan Menurut Jenis Produk dalam Lingkup  
 Table Kerja Perum Perhutani KPH Kendal, 2018-2020  
*Production of Forestry Product by Product Kind by Forestry Corporation of Kendal, 2018-2020*

Jenis Tanaman Kind of Tree		Satuan Unit	Tahun/Year			
			2018	2019	2020	
(1)		(2)	(3)	(4)	(5)	
01	Kayu Jati Pertukangan					
	A.	Klas/Sortimen A1	M <sup>3</sup>	407,52	884,55	1 076,41
	B.	Klas/Sortimen A2	M <sup>3</sup>	1 494,57	2 409,67	3 131,54
	C.	Klas/Sortimen A3	M <sup>3</sup>	4 797,14	5 922,52	7 053,41
	D.	Persegi dan KBP	M <sup>3</sup>	-	-	-
02	Kayu Rimba Pertukangan					
	A.	Klas/Sortimen A1	M <sup>3</sup>	2,78	78,89	104,09
	B.	Klas/Sortimen A2	M <sup>3</sup>	18,28	388,20	200,49
	C.	Klas/Sortimen A3	M <sup>3</sup>	39,13	793,13	105,35
	D.	Lain-lainnya	M <sup>3</sup>	-	-	-
03	Kayu Bakar					
	A.	Kayu Bakar Jati	SM	17,30	10,28	3,49
	B.	Kayu Bakar Rimba	SM	-	-	-
04	Hasil Hutan Lainnya					
	A.	Arang Hutan	Ton	-	-	-
	B.	Arang Rakyat	Ton	-	-	-
	C.	Getah Pinus	Ton	-	-	-
	D.	Rotan	Btg	-	-	-
	E.	Kina	Kg	-	-	-
	F.	Lainnya	Ton	-	-	-

Sumber: Perum Perhutani KPH Kendal  
 Source: Forestry Corporation of Kendal

Tabel 5.4.2 Produksi Hasil Hutan Menurut Jenis Produk dalam Lingkup  
 Table Kerja Perum Perhutani KPH Pekalongan Timur, 2018-2020  
*Production of Forestry Product by Product Kind by Forestry Corporation of Pekalongan Timur, 2018-2020*

Jenis Tanaman Kind of Tree		Satuan Unit	Tahun/Year		
			2018	2019	2020
(1)		(2)	(4)	(5)	(6)
1.	Kayu Jati Pertukangan				
A.	Klas/Sortimen A1	M <sup>3</sup>	-	-	-
B.	Klas/Sortimen A2	M <sup>3</sup>	-	-	-
C.	Klas/Sortimen A3	M <sup>3</sup>	-	-	-
D.	Persegi dan KBP	M <sup>3</sup>	-	-	-
02	Kayu Rimba Pertukangan				
A.	Klas/Sortimen A1	M <sup>3</sup>	73,28	30,39	509,90
B.	Klas/Sortimen A2	M <sup>3</sup>	534,45	93,66	639,70
C.	Klas/Sortimen A3	M <sup>3</sup>	2 130,11	47,62	29,90
D.	Lain-lainnya	M <sup>3</sup>	-	-	-
03	Kayu Bakar				
A.	Kayu Bakar Jati	SM	-	-	-
B.	Kayu Bakar Rimba	SM	-	-	-
04	Hasil Hutan Lainnya				
A.	Arang Hutan	Ton	-	-	-
B.	Arang Rakyat	Ton	-	-	-
C.	Getah Pinus	Ton	562,95	567,43	562,25
D.	Rotan	Kg	-	-	13 500
E.	Kina	Kg	-	-	1 000

Sumber: Perum Perhutani KPH Pekalongan Timur  
 Source: Forestry Corporation of Pekalongan Timur



5.5 PETERNAKAN/HUSBANDRY SERVICE

Tabel 5.5.1 Populasi Ternak Besar/Kecil Menurut Kecamatan di Kabupaten Batang, 2020  
*Population of Livestock Big/Small by Subdistrict in Batang Regency, 2020*

Kecamatan Subdistrict	Sapi Perah Dairy Cow	Sapi Potong Beef Cattle	Kerbau Buffalo	Kambing Goat	Kuda Horse	Domba Sheep	Babi Pig	
(1)	(2)	(3)	(4)	(5)	(6)	(7)	(8)	
010 Wonotunggal	4	643	147	5 332	3	1 567	-	
020 Bandar	2	2 299	101	5 092	5	2 745	-	
030 Blado	5	2 557	59	7 696	-	3 317	-	
040 Reban	-	4 078	38	4 789	-	1 394	-	
050 Bawang	5	3 706	13	7 395	1	3 412	-	
060 Tersono	13	2 156	86	6 997	6	3 097	-	
070 Gringsing	6	215	107	5 016	14	1 634	-	
080 Limpung	5	945	124	4 653	7	1 995	-	
081 Banyuputih	-	479	16	3 974	5	1 575	-	
090 Subah	2	607	327	7 886	5	2 784	-	
091 Pecalungan	20	2 356	26	6 605	-	1 939	-	
100 Tulis	1	339	93	3 401	8	1 464	5 891	
101 Kandeman	-	1 038	98	3 189	9	1 464	-	
110 Batang	25	741	39	2 207	20	2 159	-	
120 Warungasem	8	489	35	7 496	5	1 496	-	
Jumlah Total	2020	96	22 648	1 309	81 728	88	32 042	5 891
	2019	93	22 151	1 351	81 406	88	31 379	5 883
	2018	92	21 775	1 395	80 890	89	31 920	5 805
	2017	96	20 985	1 403	80 590	92	32 769	5 800

Sumber: Dinas Kelautan Perikanan dan Peternakan  
 Source: Service of Marine Fisheries and Livestock

Tabel 5.5.2 Populasi Unggas Menurut Kecamatan di Kabupaten Batang,  
 Table 2020  
*Population of Poultry by Subdistrict in Batang Regency, 2020*

Kecamatan <i>Subdistrict</i>	Ayam Buras <i>Village Hen</i>	Ayam Ras <i>Improved Hen</i>	Itik <i>Duck</i>	Angsa <i>Goose</i>	
(1)	(2)	(3)	(4)	(5)	
010 Wonotunggal	49 113	477 331	5 972	125	
020 Bandar	70 037	1 351 536	4 656	134	
030 Blado	50 921	1 005 929	2 148	178	
040 Reban	205 300	1 183 929	1 728	233	
050 Bawang	207 534	1 066 929	1 648	759	
060 Tersono	53 132	1 393 029	7 248	353	
070 Gringsing	76 136	1 300 929	23 148	328	
080 Limpung	50 188	1 555 929	1 148	303	
081 Banyuputih	39 223	2 794 000	6 505	253	
090 Subah	54 857	1 308 929	6 058	313	
091 Pecalungan	54 538	1 173 929	1 948	158	
100 Tulis	45 179	703 929	7 798	200	
101 Kandeman	41 127	503 929	9 733	113	
110 Batang	33 083	1 095 929	18 523	118	
120 Warungasem	48 075	512 929	18 218	200	
Jumlah <i>Total</i>	2020	1 078 443	17 429 115	116 479	3 768
	2019	1 077 743	15 045 922	116 379	3 759
	2018	758 402	14 855 922	115 379	3 748
	2017	757 907	14 190 922	114 379	3 728

Sumber: Dinas Kelautan Perikanan dan Peternakan  
 Source: Service of Marine Fisheries and Livestock

Tabel 5.5.3 Banyaknya Pematangan Ternak di Rumah Potong Hewan Menurut Bulan di Kabupaten Batang, Tahun 2020  
*Table* *Number of Cattle Slaughtered at Slaughtered House by Month in Batang Regency, 2020*

Bulan Month		Sapi Perah Dairy Cow	Sapi Potong Beef Cattle	Kerbau Buffalo	Kambing Goat	Domba Sheep	Babi Pig
(1)		(2)	(3)	(4)	(5)	(6)	(7)
01	Januari	-	211	-	-	-	-
02	Februari	-	269	-	24	6	-
03	Maret	-	259	-	78	18	-
04	April	-	379	-	-	-	-
05	Mei	-	313	-	-	-	-
06	Juni	-	438	-	81	19	-
07	Juli	-	306	-	34	9	-
08	Agustus	-	397	-	-	-	-
09	September	-	347	-	-	-	-
10	Oktober	-	323	-	11	3	-
11	November	-	373	-	-	-	-
12	Desember	-	395	-	36	11	-
Jumlah Total	2020	-	4 010	-	264	66	-
	2019	-	4 899	-	376	133	-
	2018	-	4 899	-	365	145	-
	2017	-	4 801	-	232	69	-

Sumber: Dinas Kelautan Perikanan dan Peternakan  
*Source: Service of Marine Fisheries and Livestock*

Tabel 5.5.4 Banyaknya Pematongan Ternak di Luar Rumah Potong Hewan Menurut Bulan di Kabupaten Batang, 2020  
*Table Number of Cattle Slaughtered at Non Slaughtered House by Month in Batang Regency, 2020*

Bulan <i>Month</i>		Sapi Perah <i>Dairy Cow</i>	Sapi Potong <i>Beef Cattle</i>	Kerbau <i>Buffalo</i>	Kambing <i>Goat</i>	Domba <i>Sheep</i>	Babi <i>Pig</i>
(1)		(2)	(3)	(4)	(5)	(6)	(7)
01	Januari	-	-	-	301	49	-
02	Februari	-	-	-	298	41	-
03	Maret	-	-	-	287	38	-
04	April	-	-	-	282	35	-
05	Mei	-	-	-	271	36	-
06	Juni	-	-	-	250	32	-
07	Juli	-	-	-	854	146	-
08	Agustus	-	-	-	185	31	-
09	September	-	-	-	179	34	-
10	Oktober	-	-	-	184	36	-
11	November	-	-	-	175	32	-
12	Desember	-	-	-	187	34	-
Jumlah <i>Total</i>	2020	-	-	-	3 453	544	-
	2019	-	-	-	5 385	401	-
	2018	-	-	-	3 276	51	-
	2017	-	-	-	2 372	75	-

Sumber: Dinas Kelautan Perikanan dan Peternakan  
*Source: Service of Marine Fisheries and Livestock*

Tabel 5.5.5 Perkiraan Pematangan Ternak Tidak Tercatat Menurut Bulan di Kabupaten Batang, 2020  
*Table Estimate Number of Cattle Slaughtered Non Registered by Month in Batang Regency, 2020*

Bulan <i>Month</i>		Sapi Perah <i>Dairy Cow</i>	Sapi Potong <i>Beef Cattle</i>	Kerbau <i>Buffalo</i>	Kambing <i>Goat</i>	Domba <i>Sheep</i>	Babi <i>Pig</i>
(1)		(2)	(3)	(4)	(5)	(6)	(7)
01	Januari	-	-	-	-	-	-
02	Februari	-	-	-	-	-	-
03	Maret	-	-	-	-	-	-
04	April	-	-	-	-	-	-
05	Mei	-	-	-	-	-	-
06	Juni	-	-	-	-	-	-
07	Juli	-	-	-	-	-	-
08	Agustus	-	1 655	-	4 394	47	-
09	September	-	-	-	-	-	-
10	Oktober	-	-	-	-	-	-
11	November	-	-	-	-	-	-
12	Desember	-	-	-	-	-	-
Jumlah <i>Total</i>	2020	-	1 655	-	4 394	47	-
	2019	-	1 502	-	5 162	721	-
	2018	-	1 590	-	8 847	1 545	-
	2017	-	1 355	-	8 741	1 594	-

Sumber: Dinas Kelautan Perikanan dan Peternakan  
*Source: Service of Marine Fisheries and Livestock*

Tabel 5.5.6 Produksi Telur dan Susu Menurut Bulan di Kabupaten Batang, 2020  
 Table Production of Egg and Milk by Month in Batang Regency, 2020

Bulan Month	Telur (Butir)/Egg (Grain)			Susu (Liter)/Milk (Liter)			
	Ayam Ras Improved Hen	Ayam Buras Village Hen	Itik Duck	Sapi Perah Perusahaan Company Dairy Cow	Sapi Perah Rakyat Public Dairy Cow	Kambing Goat	
(1)	(2)	(3)	(4)	(5)	(6)	(7)	
01 Januari	17 947 893	923 022	751 576	-	7 608	2 025	
02 Februari	18 172 242	934 560	760 971	-	7 703	2 050	
03 Maret	18 396 590	946 098	770 366	-	7 798	2 076	
04 April	18 508 765	951 867	775 063	-	7 846	2 088	
05 Mei	20 864 426	1 073 014	873 708	-	8 844	2 354	
06 Juni	19 967 031	1 026 863	836 129	-	8 464	2 253	
07 Juli	18 620 939	957 636	779 761	-	7 893	2 101	
08 Agustus	17 723 544	911 485	742 182	-	7 513	2 000	
09 September	17 947 893	923 022	751 576	-	7 608	2 025	
10 Oktober	17 970 328	924 176	752 516	-	7 618	2 027	
11 November	19 518 334	1 003 787	817 339	-	8 274	2 202	
12 Desember	18 708 678	962 251	783 518	-	7 931	2 111	
Jumlah Total	2020	224 346 663	11 537 781	9 394 705	-	95 100	25 312
	2019	178 621 546	11 525 750	9 354 705	-	87 000	-
	2018	126 591 588	10 206 600	9 304 802	-	86 300	-
	2017	116 534 490	9 801 000	9 289 172	-	87 500	-

Sumber: Dinas Kelautan Perikanan dan Peternakan  
 Source: Service of Marine Fisheries and Livestock

Tabel 5.5.7 Jumlah Inseminasi Buatan (IB), Akseptor dan Kelahiran Ternak Menurut Bulan di Kabupaten Batang, 2020  
*Table Number of Artificial Insemination, Acceptor and Birth of Cattle by Month in Batang Regency, 2020*

Bulan <i>Month</i>		Elite Bull Simental				Jumlah <i>Total</i>
		IB	Akseptor	Jantan <i>Masculine</i>	Betina <i>Female</i>	
(1)		(2)	(3)	(4)	(5)	(6)
01	Januari	1 194	1 162	277	415	691
02	Februari	921	774	184	276	461
03	Maret	1 195	929	221	332	553
04	April	1 044	755	180	270	449
05	Mei	882	576	137	206	343
06	Juni	1 247	805	192	287	479
07	Juli	1 319	782	186	279	465
08	Agustus	1 180	696	166	248	414
09	September	1 281	774	184	276	461
10	Oktober	1 287	805	192	287	479
11	November	759	374	89	134	223
12	Desember	621	328	78	117	195
Jumlah <i>Total</i>	2020	12 930	8 760	2 086	3 127	5 213
	2019	12 739	9 408	2 359	3 053	5 417
	2018	11 890	7 904	2 245	3 077	5 322
	2017	11 321	7 076	2 228	3 079	5 307

Tabel 5.5.7 Lanjutan  
 Table Continued

Bulan Month		American Brahman				
		IB	Akseptor	Jantan Masculine	Betina Female	Jumlah Total
(1)		(7)	(8)	(9)	(10)	(11)
01	Januari	251	239	57	85	142
02	Februari	121	97	23	35	58
03	Maret	99	76	18	27	45
04	April	160	114	27	41	68
05	Mei	55	29	7	10	17
06	Juni	36	14	3	5	8
07	Juli	82	42	10	15	25
08	Agustus	112	56	13	20	33
09	September	143	64	15	23	38
10	Oktober	145	88	21	31	52
11	November	32	16	4	6	10
12	Desember	10	5	1	2	3
Jumlah Total	2020	1 246	840	199	300	499
	2019	-	-	-	-	-
	2018	-	-	-	-	-
	2017	-	2	3	1	2

Sumber: Dinas Kelautan Perikanan dan Peternakan  
 Source: Service of Marine Fisheries and Livestock



5.6 PERIKANAN/FISHERY SERVICE

Tabel 5.6.1 Banyaknya Rumah Tangga Perikanan Laut Menurut Jenis Perahu yang Dimiliki di Kabupaten Batang, 2006-2020  
*Number of Household of Marine Fishery by Boat Properties in Batang Regency, 2006-2020*

Tahun Year	Tanpa Perahu Without Boat	Perahu Tidak Bermotor Sail Boat	Perahu/Kapal Penangkap Ikan Motor Boat/Trawl		
			Motor Tempel Out Boat Motor	Kapal Motor Motor Boat	Jumlah Total
(1)	(2)	(3)	(4)	(5)	(6)
2006	-	-	512	144	656
2007	-	-	491	131	622
2008	-	-	491	131	622
2009	-	-	493	171	664
2010	-	-	493	171	664
2011	-	-	614	321	935
2012	-	-	509	205	714
2013	-	-	512	208	720
2014	-	-	507	45	552
2015	-	-	602	50	652
2016	-	-	644	53	697
2017	15	-	658	62	720
2018	20	13	723	82	805
2019	10	-	723	82	805
2020	-	-	736	82	818

Sumber: Dinas Kelautan Perikanan dan Peternakan  
 Source: Service of Marine Fisheries and Livestock

Tabel 5.6.2 Banyaknya Perahu/Kapal Penangkap Ikan menurut Jenisnya di Kabupaten Batang, 2006-2020  
*Table Number of Boat/Trawl by Kind of Boat in Batang Regency, 2006-2020*

Tahun Year	Perahu Tidak Bermotor Sail Boat	Perahu/Kapal Penangkap Ikan Motor Boat/Trawl		
		Motor Tempel Out Boat Motor	Kapal Motor Motor Boat	Jumlah Total
(1)	(2)	(3)	(4)	(5)
2006	-	522	219	741
2007	-	509	201	710
2008	-	509	201	710
2009	-	500	275	775
2010	-	500	275	775
2011	-	509	201	710
2012	-	509	205	714
2013	-	526	204	730
2014	-	570	156	726
2015	-	632	95	727
2016	-	676	101	775
2017	-	696	136	832
2018	13	706	276	982
2019	-	713	276	989
2020	-	736	280	1 016

Sumber: Dinas Kelautan Perikanan dan Peternakan  
*Source: Service of Marine Fisheries and Livestock*

Tabel 5.6.3 Produksi dan Nilai Produksi Perikanan Laut di Kabupaten Batang, 2019-2020  
*Table Production and Production Value of Land Fishery in Batang Regency, 2019-2020*

Jenis Ikan <i>Kind of Fish</i>	2019		2020	
	Produksi <i>Production</i> (Kw)	Nilai <i>Value</i> (000 Rp)	Produksi <i>Production</i> (Kw)	Nilai <i>Value</i> (000 Rp)
(1)	(2)	(3)	(4)	(5)
01 Layang	18 281	12 205 024	21 630	11 241 000
02 Bawal	14 229	18 584 409	16 710	18 510 000
03 Kembung	20 072	9 324 300	22 994	9 315 540
04 Selar	16 394	4 961 255	17 575	5 536 125
05 Tembang/Jui	34 275	3 960 421	35 200	4 224 000
06 Udang	2 444	8 505 150	2 576	9 016 000
07 Pirik	-	-	-	-
08 Teri	-	-	-	-
09 Tongkol	13 730	12 212 553	15 490	12 786 100
10 Lemuru	14 530	3 253 171	15 569	3 503 025
11 Tengiri	17 444	17 775 616	15 675	16 810 000
12 Layur	1 363	724 647	1 532	827 280
13 Remang	924	1 127 801	1 100	1 347 500
14 Tigowojo	7 749	6 763 967	8 130	6 854 400
15 Kuniran	32 732	9 962 743	43 491	9 999 665
16 Petek	3 609	1 164 643	7 858	2 553 889
<b>Sub Jumlah/Sub Total</b>	<b>197 777</b>	<b>110 525 700</b>	<b>225 530</b>	<b>112 524 524</b>

Tabel 5.6.3 Lanjutan  
*Table Continued*

Jenis Ikan <i>Kind of Fish</i>	2019		2020	
	Produksi <i>Production</i> (Kw)	Nilai <i>Value</i> (000 Rp)	Produksi <i>Production</i> (Kw)	Nilai <i>Value</i> (000 Rp)
(1)	(2)	(3)	(4)	(5)
17 Manyung	437	358 710	540	445 500
18 Songot	385	170 703	410	182 450
19 Cucut	463	342 764	520	390 000
20 Pari/Pe	11 532	5 037 685	12 300	5 535 000
21 Sriping	154	81 629	210	115 500
22 Kuro/Laosan	586	283 632	610	298 900
23 Kaldan/Beloso	6 736	1 786 147	7 670	2 033 810
24 Bambang	589	1 301 749	725	1 602 323
25 Cumi-cumi	11 961	20 854 742	12 459	21 723 036
26 Belanak	4 032	2 419 349	5 124	3 074 589
27 Rajungan	1 092	4 195 315	1 100	3 226 050
28 Ubur-ubur	-	-	-	-
29 Kapasan	33 876	8 904 300	34 774	8 215 110
30 Kerapu	83	107 132	94	122 200
31 Kakap	47	57 956	54	67 500
32 Ikan Lainnya	44 164	6 341 056	46 500	5 782 500
<b>Sub Jumlah/Sub Total</b>	<b>116 137</b>	<b>52 242 870</b>	<b>123 090</b>	<b>52 814 468</b>
<b>Jumlah/Total</b>	<b>313 914</b>	<b>162 768 571</b>	<b>348 620</b>	<b>165 338 992</b>

Sumber: Dinas Kelautan Perikanan dan Peternakan  
*Source: Service of Marine Fisheries and Livestock*

Tabel 5.6.4 Produksi dan Nilai Produksi Perikanan Darat di Kabupaten Batang, 2019-2020  
 Table Production and Production Value of Land Fishery in Batang Regency, 2019-2020

Jenis Ikan <i>Kind of Fish</i>		2019		2020	
		Produksi <i>Production</i> (Kw)	Nilai <i>Value</i> (000 Rp)	Produksi <i>Production</i> (Kw)	Nilai <i>Value</i> (000 Rp)
(1)	(2)	(3)	(4)	(5)	
A.	Ikan Kolam	15 417,86	25 100 108	13 341,80	22 219 044
1	Mas	223,11	425 861	128,30	246 751
2	Tawes	86,66	127 244	39,50	56 237
3	Tilapis/Mujair	-	-	-	-
4	Sepat Siam/Nila	1 183,84	2 111 310	772,30	1 380 374
5	Tambakan/Gurami	88,41	276 410	48,10	154 961
6	Bawal	204,10	306 593	106,10	160 361
7	Lele	13 426,71	21 500 092	12 147,70	20 047 379
8	Udang Galah	-	-	-	-
9	Ikan Lainnya: Patin	205,02	352 598	99,80	172 981
B.	Ikan Tambak	20 070,77	32 377 062	15 841,80	26 018 767
10	Kakap	-	-	-	-
11	Bandeng	16 639,99	26 293 234	14 325,60	23 182 633
12	Belanak	-	-	-	-
13	Ikan Lainnya: Patin	3 256,99	5 144 731	1 398,50	2 204 621
14	Udang Windu	-	-	-	-
15	Udang Putih	-	-	-	-
16	Udang Lainnya/Vanam	173,79	939 097	117,70	631 513
<b>Jumlah/Total</b>		<b>35 488,63</b>	<b>57 477 169</b>	<b>29 183,60</b>	<b>48 237 811</b>

Sumber: Dinas Kelautan Perikanan dan Peternakan  
 Source: Service of Marine Fisheries and Livestock

Tabel 5.6.5 Produksi Ikan Menurut Jenis Perikanan dan Kecamatan di Kabupaten Batang, 2020  
*Production of Fish by The Fishery and Subdistrict in Batang Regency, 2020*

Kecamatan Subdistrict	Perikanan Darat/Inland Fishery (Kwintal)			
	Ikan Tambak Pond Fishery	Udang Tambak Pond Shrimp	Ikan Sawah Rice Fishery	
(1)	(2)	(3)	(4)	
010 Wonotunggal	-	-	-	
020 Bandar	-	-	-	
030 Blado	-	-	-	
040 Reban	-	-	-	
050 Bawang	-	-	-	
060 Tersono	-	-	-	
070 Gringsing	7 920,06	55,58	-	
080 Limpung	-	-	-	
081 Banyuputih	-	-	-	
090 Subah	136,74	-	-	
091 Pecalungan	-	-	-	
100 Tulis	340,98	-	-	
101 Kandeman	2 477,96	41,95	-	
110 Batang	4 903,27	20,17	-	
120 Warungasem	-	-	-	
Jumlah Total	2020	15 779,01	117,70	-
	2019	18 388,44	184,80	-
	2018	18 388,44	184,80	-
	2017	14 282,44	144,10	-

Tabel 5.6.5 Lanjutan  
Table Continued

Kecamatan Subdistrict	Perikanan Darat/ Inland Fishery (Kwintal)			Jumlah Total	
	Ikan Kolam Fresh Water Fishery Fishery	Karamba Cage Fishery	Perairan Umum Open Water Fishery		
(1)	(5)	(6)	(7)	(8)	
010 Wonotunggal	937,88	-	-	937,88	
020 Bandar	1 623,53	-	-	1 623,53	
030 Blado	937,88	-	-	937,88	
040 Reban	663,63	-	-	663,63	
050 Bawang	1 486,40	-	-	1 486,40	
060 Tersono	1 623,53	-	-	1 623,53	
070 Gringsing	526,50	-	-	8 502,14	
080 Limpung	1 212,14	-	-	1 212,14	
081 Banyuputih	115,11	-	-	115,11	
090 Subah	937,88	-	-	1 074,62	
091 Pecalungan	1 075,01	-	-	1 075,01	
100 Tulis	1 349,27	-	-	1 690,25	
101 Kandeman	389,37	-	-	2 909,28	
110 Batang	115,15	-	-	5 038,59	
120 Warungasem	349,16	-	-	349,16	
Jumlah Total	2020	13342,44	-	-	29 239,15
	2019	14511,22	-	-	33 084,46
	2018	14471,06	-	-	33 044,30
	2017	13712,92	-	-	28 139,46

Sumber: Dinas Kelautan Perikanan dan Peternakan  
Source: Service of Marine Fisheries and Livestock

Tabel 5.6.6 Nilai Produksi Ikan Menurut Jenis Perikanan dan Kecamatan di Kabupaten Batang, 2020  
 Table Value of Production Fish by The Fishery and Subdistrict in Batang Regency, 2020

Kecamatan Subdistrict	Nilai/Value(000 Rp)		
	Ikan Tambak Pond Fishery	Udang Tambak Pond Shrimp	Ikan Sawah Rice Fishery
(1)	(2)	(3)	(4)
010 Wonotunggal	-	-	-
020 Bandar	-	-	-
030 Blado	-	-	-
040 Reban	-	-	-
050 Bawang	-	-	-
060 Tersono	-	-	-
070 Gringsing	14 053 559	299 923	-
080 Limpung	-	-	-
081 Banyuputih	-	-	-
090 Subah	4 671 049	-	-
091 Pecalungan	-	-	-
100 Tulis	4 468 839	-	-
101 Kandeman	2 147 178	226 686	-
110 Batang	126 158	104 905	-
120 Warungasem	-	-	-
Jumlah Total	2020	25 466 783	631 514
	2019	31 480 715	939 097
	2018	28 506 241	1 003 833
	2017	16 287 689	785 850

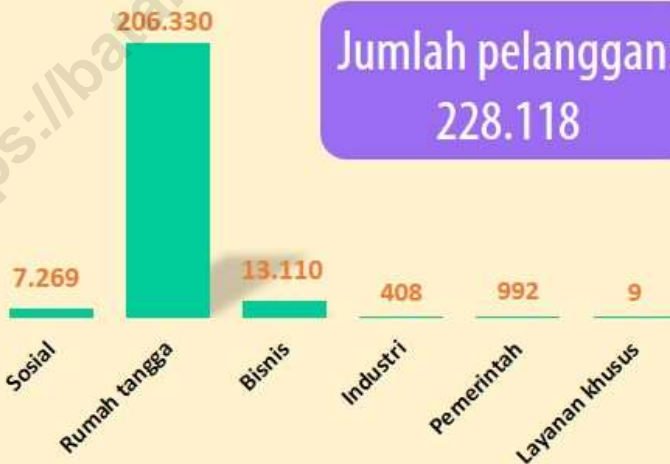
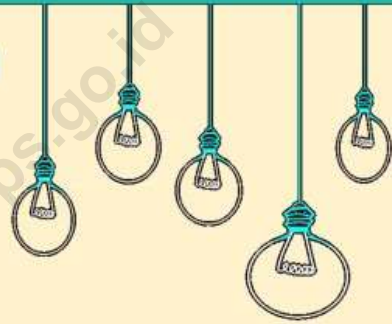


Tabel 5.6.6 Lanjutan  
Table Continued

Kecamatan Subdistrict	Nilai/Value (000 Rp)			Jumlah Total	
	Ikan Kolam Fresh Water Fishery Fishery	Karamba Cage Fishery	Perairan Umum Open Water Fishery		
(1)	(6)	(7)	(8)	(9)	
010 Wonotunggal	1 554 132	-	-	1 554 132	
020 Bandar	2 647 070	-	-	2 647 070	
030 Blado	1 554 132	-	-	1 554 132	
040 Reban	1 116 957	-	-	1 116 957	
050 Bawang	2 428 482	-	-	2 428 482	
060 Tersono	2 647 070	-	-	2 647 070	
070 Gringsing	898 370	-	-	15 251 852	
080 Limpung	1 991 307	-	-	1 991 307	
081 Banyuputih	242 607	-	-	242 607	
090 Subah	1 554 132	-	-	6 225 181	
091 Pecalungan	1 772 720	-	-	1 772 720	
100 Tulis	2 209 895	-	-	6 678 734	
101 Kandeman	679 782	-	-	3 053 646	
110 Batang	242 607	-	-	473 671	
120 Warungasem	679 782	-	-	679 782	
Jumlah Total	2020	22 219 045	-	-	48 317 343
	2019	25 100 108	-	-	57 519 919
	2018	23 141 790	-	-	52 651 864
	2017	21 858 750	-	-	38 932 289

Sumber: Dinas Kelautan Perikanan dan Peternakan  
Source: Service of Marine Fisheries and Livestock

Jumlah **pelanggan**  
di PLN ULP Batang  
**2020**



Daya terpasang: 299.657.375 VA  
Jumlah pemakaian: 562.096.014 KWH  
Nilai penjualan: 542,01 Milyar Rupiah



## PENJELASAN TEKNIS

1. Pelanggan adalah individu atau kelompok, baik rumah tangga/tempat tinggal, perusahaan atau institusi non profit yang membeli air bersih dari perusahaan air bersih.
2. Air disalurkan adalah volume air bersih dari perusahaan air bersih

## TECHNICAL NOTES

1. *Customers are individuals or groups, whether household, company or non-profit institutions that buy water supply from water supply establishment.*
2. *Distributed water is the volume of water supply from water supply establishment.*

<https://batangkab.bps.go.id/>

## ULASAN

## DESCRIPTION

## 1. Listrik

Kebutuhan energi listrik terus meningkat sejalan dengan roda perekonomian daerah. Jumlah pemakaian listrik selama tahun 2020 yang disalurkan oleh PT PLN Rayon Batang mencapai 562.096.014 Kwh dengan nilai mencapai 542,01 milyar rupiah.

Jumlah pelanggan listrik di Kabupaten Batang pada tahun 2020 mencapai 228.118 pelanggan. Nilai ini lebih besar dari tahun sebelumnya yang hanya 219.608 pelanggan. Sebagian besar pelanggan tersebut merupakan pelanggan dari rumah tangga yang mencapai 90,44 persen. Sisanya merupakan pelanggan bisnis, badan sosial serta pelanggan industri dan lainnya.

## 2. Air

Jumlah total pelanggan PDAM pada tahun 2020 mencapai 51.511 pelanggan. Nilai ini naik sebesar 5,54 persen dari tahun sebelumnya. Pelanggan PDAM tersebut didominasi oleh pelanggan rumah tangga sebesar 49.180 pelanggan.

## 1. Electricity

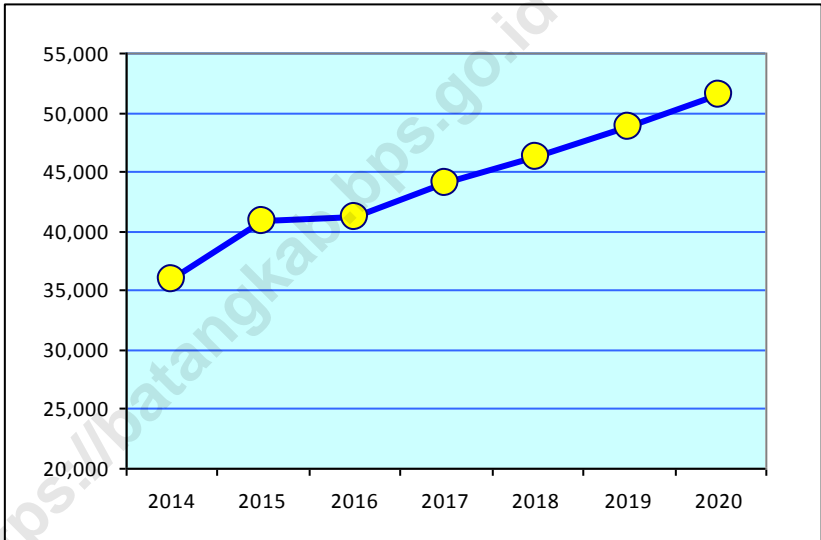
*The need for electricity continues to increase in line with the wheels of the regional economy. The amount of electricity usage during 2020 distributed by PT PLN Rayon Batang reached 562,096,014 Kwh with a value of 542.01 billion rupiah.*

*The number of electricity customers in Batang Regency in 2020 reached 228,118 customers. This value is greater than the previous year which was only 219,608 customers. Most of these customers are household customers who reached 90.44 percent. The rest are business customers, social organizations and industrial and other customers.*

## 2. Water

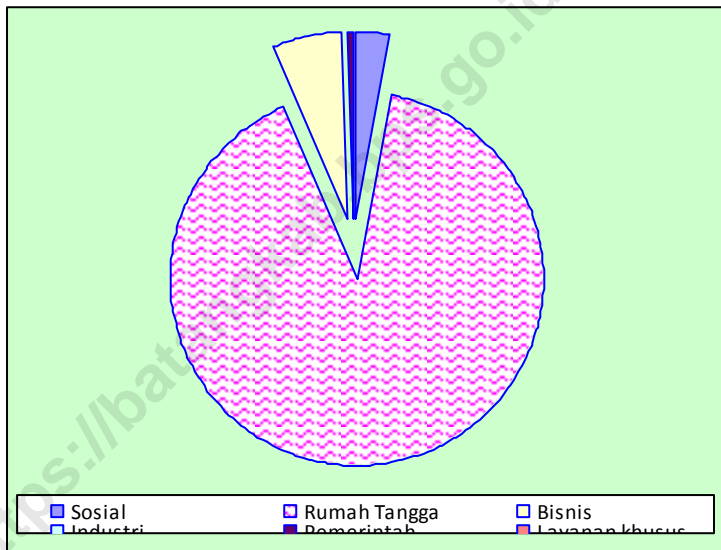
*The total number of PDAM customers in 2020 will reach 51,511 customers. This value increased by 5.54 percent from the previous year. PDAM customers are dominated by household customers by 49,180 customers.*

**Gambar 6.1** Banyaknya Pelanggan Perusahaan Umum Daerah Air Minum Sendang Kamulyan Batang, 2014-2020  
*Figures* Number of Costumer Sendang Kamulyan Regional Public Drinking Water Company Batang, 2014-2020



Sumber : Perusahaan Umum Daerah Air Minum Sendang Kamulyan Batang  
Source : Sendang Kamulyan Regional Public Drinking Water Company Batang

Gambar 6.2 Persentase Pelanggan PLN Unit Layanan Pelanggan (ULP) Batang Menurut Golongan Tarif di Kabupaten Batang, 2020  
 Figures Percentage of Customer PLN Customer Service Unit of Batang by Rate Class in Batang Regency, 2020



Sumber : PLN Unit Layanan Pelanggan (ULP) Batang  
 Source : PLN Customer Service Unit of Batang

Tabel 6.1 Daya Terpasang, Jumlah Pemakaian dan Nilai Penjualan Tenaga Listrik yang Disalurkan PLN Unit Layanan Pelanggan (ULP) Batang Menurut Golongan Tarif, 2020  
*Number of Consumption and Sales Value of Electricity Sales Distributed PLN Customer Service Unit of Batang by Rate Class, 2020*

Golongan Tarif Rate Class	Daya Terpasang Power Installed (VA)	Jumlah Pemakaian Number of Consumption (Kwh)	Nilai Penjualan Sales Value (Rp)
(1)	(2)	(3)	(4)
S.2 / 450 VA	1 037 250	944 856	256 039 522
S.2 / 900 VA	2 955 600	2 703 238	1 069 239 326
S.2 / 1.300 VA	958 100	1 049 643	732 668 440
S.2 / 2.200 VA	893 200	1 068 772	802 818 649
S.2 / 3.500 VA s/d 200	4 044 300	4 272 706	3 743 352 222
S.3 / 200 KVA	1 455 000	3 388 696	3 007 910 472
JUMLAH S (Sosial)	11 343 450	13 427 911	9 612 028 631
R.1 / 450 VA	37 869 750	79 165 779	6 476 524 748
R.1 / 900 VA	40 122 900	49 506 794	17 397 521 214
R.1M / 900 VA	55 376 100	67 990 587	91 837 367 398
R.1 / 1.300 VA	16 069 300	16 584 104	24 229 796 398
R.1 / 2.200 VA	5 643 000	5 714 987	8 348 685 836
R.2 / 3.500 VA s/d 5.500	4 041 900	3 052 817	4 463 236 807
R.3 / 6.600 VA ke atas	1 694 300	1 684 996	2 462 923 758
JUMLAH R (Rumah tangga)	160 817 250	223 700 064	155 216 056 159
B.1 / 450 VA	556 650	978 175	210 387 025
B.1 / 900 VA	3 912 300	4 845 809	2 904 512 382
B.1 / 1.300 VA	4 095 000	4 346 059	4 175 097 707
B.1 / 2.200 VA s/d 5.500	10 228 900	9 604 365	10 484 124 741
B.2 / 6.600 VA s/d 200 kV	18 742 900	26 367 498	37 953 234 117
B.3 / > 200 kVA	585 000	840 676	961 763 056
JUMLAH B (Bisnis)	38 120 750	46 982 582	56 689 119 028



Tabel 6.1 Lanjutan  
Table Continued

Golongan Tarif Rate Class	Daya Terpasang Power Installed (VA)	Jumlah Pemakaian Number of Consumption (Kwh)	Nilai Penjualan Sales Value (Rp)
(1)	(2)	(3)	(4)
I.1 / 450 VA	2 250	3 393	1 481 875
I.1 / 900 VA	28 800	28 564	16 605 702
I.1 / 1.300 VA	42 900	34 327	31 522 593
I.1 / 2.200 VA	39 600	25 187	23 601 872
I.1 / 3.500 s/d 14 kVA	1 256 400	1 451 005	1 608 583 671
I.2 / > 14 kVA s/d 200 kV	15 816 500	17 387 537	17 682 707 283
I.3 / > 200 kVA	65 735 000	211 236 765	235 751 364 259
I.4 / 30.000 kVA ke atas	-	-	-
JUMLAH I (Industri)	82 921 450	230 166 778	255 115 867 255
P.1 / 450 VA	13 050	31 727	20 618 029
P.1 / 900 VA	89 100	87 515	71 448 613
P.1 / 1.300 VA	124 800	145 660	153 158 725
P.1 / 2.200 VA s/d 5.500	357 900	481 026	517 509 259
P.1 / 6.600 VA s/d 200 kV	2 105 400	3 186 203	4 662 291 878
P.2 / > 200 kVA	-	-	-
P.3	3 713 225	12 415 315	18 146 837 774
JUMLAH P (Pemerintah)	6 403 475	16 347 446	23 571 864 278
Layanan Khusus	51 000	31 471 233	41 805 248 226
Jumlah Total	2020	299 657 375	562 096 014
	2019	278 494 975	528 487 864
	2018	261 463 575	469 590 662

Sumber : PLN Unit Layanan Pelanggan (ULP) Batang  
Source : PLN Customer Service Unit of Batang

Tabel 6.2 Banyaknya Pelanggan PLN Unit Layanan Pelanggan (ULP) Batang Menurut Golongan Tarif di Kabupaten Batang, 2018-2020

*Number of Customer PLN Customer Service Unit of Batang by Rate Class in Batang Regency, 2018-2020*

Golongan Tarif Rate Class	Tahun/ Year		
	2018	2019	2020
(1)	(2)	(3)	(4)
S.2 / 450 VA	2 308	2 297	2 305
S.2 / 900 VA	3 075	3 175	3 284
S.2 / 1.300 VA	614	687	737
S.2 / 2.200 VA	331	369	406
S.2 / 3.500 VA s/d 200	409	486	534
S.3 / 200 KVA	3	3	3
JUMLAH S (Sosial)	6 740	7 017	7 269
R.1 / 450 VA	84 050	83 981	84 155
R.1 / 900 VA	37 718	41 934	44 581
R.1M / 900 VA	57 758	59 484	61 529
R.1 / 1.300 VA	10 084	11 512	12 361
R.1 / 2.200 VA	1 948	2 183	2 565
R.2 / 3.500 VA s/d 5.500	677	788	990
R.3 / 6.600 VA ke atas	114	134	149
JUMLAH R (Rumah tangga)	192 349	200 016	206 330
B.1 / 450 VA	1 080	1 142	1 237
B.1 / 900 VA	3 141	3 581	4 347
B.1 / 1.300 VA	2 560	2 802	3 150
B.1 / 2.200 VA s/d 5.500	2 453	2 873	3 325
B.2 / 6.600 VA s/d 200 kV	832	951	1 049
B.3 / > 200 kVA	1	2	2
JUMLAH B (Bisnis)	10 067	11 351	13 110

Tabel 6.2 Lanjutan  
 Table Continued

Golongan Tarif Rate Class	Tahun / Year		
	2018	2019	2020
(1)	(2)	(3)	(4)
I.1 / 450 VA	5	6	5
I.1 / 900 VA	22	27	32
I.1 / 1.300 VA	26	30	33
I.1 / 2.200 VA	12	16	18
I.1 / 3.500 s/d 14 kVA	36	98	139
I.2 / > 14 kVA s/d 200 kV	100	116	134
I.3 / > 200 kVA	43	43	47
I.4 / 30.000 kVA ke atas	-	-	-
JUMLAH I (Industri)	244	336	408
P.1 / 450 VA	30	28	29
P.1 / 900 VA	88	99	99
P.1 / 1.300 VA	88	96	96
P.1 / 2.200 VA s/d 5.500	96	102	105
P.1 / 6.600 VA s/d 200 kV	79	82	86
P.2 / > 200 kVA	-	-	-
P.3	370	472	577
JUMLAH P (Pemerintah)	751	879	992
Layanan Khusus	9	9	9
Jumlah/Total	210 160	219 608	228 118

Sumber : PLN Unit Layanan Pelanggan (ULP) Batang  
 Source : PLN Customer Service Unit of Batang

Tabel 6.3 Banyaknya Pelanggan Perusahaan Umum Daerah Air Minum Sendang Kamulyan Batang Menurut Kecamatan, 2020  
*Table Number of Customers in Sendang Kamulyan Regional Public Drinking Water Company Batang by Subdistrict, 2020*

Kecamatan <i>Subdistrict</i>	Rumah Tangga <i>Household</i>	Niaga <i>Business</i>	Instansi <i>Institution</i>	Industri <i>Industry</i>	
(1)	(2)	(3)	(4)	(5)	
010 Wonotunggal	3 428	5	10	-	
020 Bandar	3 354	92	18	-	
030 Blado	1 419	5	5	-	
040 Reban	153	-	5	1	
050 Bawang	434	1	6	-	
060 Tersono	3 018	2	7	-	
070 Gringsing	2 018	7	7	1	
080 Limpung	4 278	72	15	-	
081 Banyuputih	-	-	-	-	
090 Subah	2 211	9	12	-	
091 Pecalungan	63	1	3	-	
100 Tulis	2 817	8	8	-	
101 Kandeman	1 047	6	3	-	
110 Batang	24 487	326	148	9	
120 Warungasem	453	-	2	-	
Jumlah <i>Total</i>	2020	49 180	534	249	11
	2019	46 534	523	253	11

Tabel 6.3 Lanjutan  
Table Continued

Kecamatan Subdistrict	Sosial Umum General Social	Sosial Khusus Special Social	Khusus Special	Jumlah Total	
(1)	(6)	(7)	(8)	(9)	
010 Wonotunggal	95	37	-	3 575	
020 Bandar	122	51	-	3 637	
030 Blado	32	24	-	1 485	
040 Reban	9	5	-	173	
050 Bawang	8	8	-	457	
060 Tersono	112	42	-	3 181	
070 Gringsing	31	24	-	2 088	
080 Limpung	136	72	-	4 573	
081 Banyuputih	-	-	-	-	
090 Subah	67	35	-	2 334	
091 Pecalungan	2	3	-	72	
100 Tulis	48	33	2	2 916	
101 Kandeman	23	11	-	1 090	
110 Batang	268	222	1	25 461	
120 Warungasem	10	4	-	469	
Jumlah Total	2020	963	571	3	51 511
	2019	927	557	4	48 809

Sumber : Perusahaan Umum Daerah Air Minum Sendang Kamulyan Batang  
Source : Sendang Kamulyan Regional Public Drinking Water Company Batang

**Tabel 6.4** Banyaknya Volume Air Minum yang Disalurkan Perusahaan Umum Daerah Air Minum Sendang Kamulyan Batang Menurut Kecamatan ( $M^3$ ), 2020  
*Number of Drinking Water Volume Distributed from Sendang Kamulyan Regional Public Drinking Water Company Batang by Subdistrict ( $M^3$ ), 2020*

Kecamatan <i>Subdistrict</i>	Rumah Tangga <i>Household</i>	Niaga <i>Business</i>	Instansi <i>Institution</i>	Industri <i>Industry</i>	
(1)	(2)	(3)	(4)	(5)	
010 Wonotunggal	679 857	3 491	1 643	-	
020 Bandar	624 957	14 626	2 435	-	
030 Blado	206 994	821	862	-	
040 Reban	15 427	-	1 826	1 491	
050 Bawang	63 413	430	1 136	-	
060 Tersono	571 422	389	956	-	
070 Gringsing	394 285	26 706	1 278	-	
080 Limpung	846 201	14 264	2 921	-	
081 Banyuputih	-	-	-	-	
090 Subah	399 092	1 987	3 008	-	
091 Pecalungan	8 073	221	102	-	
100 Tulis	554 909	2 842	1 047	-	
101 Kandeman	210 097	2 067	293	-	
110 Batang	5 017 411	79 003	71 402	3 174	
120 Warungasem	77 339	-	718	-	
Jumlah <i>Total</i>	2020	9 669 477	146 847	89 627	4 665
	2019	9 048 331	154 728	99 460	19 409

Tabel 6.4 Lanjutan  
Table Continued

Kecamatan Subdistrict	Sosial Umum General Social	Sosial Khusus Special Social	Khusus Special	Jumlah Total	
(1)	(6)	(7)	(8)	(9)	
010 Wonotunggal	25 680	10 357	-	721 028	
020 Bandar	39 448	14 431	-	695 897	
030 Blado	5 917	4 410	-	219 004	
040 Reban	1 207	1 179	-	21 130	
050 Bawang	2 504	1 773	-	69 256	
060 Tersono	20 693	9 648	-	603 108	
070 Gringsing	6 826	6 466	-	435 561	
080 Limpung	41 798	25 483	-	930 667	
081 Banyuputih	-	-	-	-	
090 Subah	13 138	13 887	-	431 112	
091 Pecalungan	203	109	-	8 708	
100 Tulis	13 926	5 792	30 885	609 401	
101 Kandeman	7 469	2 839	-	222 765	
110 Batang	67 175	69 145	103 625	5 410 935	
120 Warungasem	1 834	395	-	80 286	
Jumlah Total	2020	247 818	165 914	134 510	10 458 858
	2019	262 916	207 131	412 980	10 204 955

Sumber : Perusahaan Umum Daerah Air Minum Sendang Kamulyan Batang  
Source : Sendang Kamulyan Regional Public Drinking Water Company Batang

**Tabel 6.5** Jumlah Nilai Air Minum yang Terjual pada Pelanggan Perusahaan Umum Daerah Air Minum Sendang Kamulyan Batang Menurut Kecamatan (Rupiah), 2020  
*Total Value of Drinking Water Sold in Sendang Kamulyan Regional Public Drinking Water Company Batang by Subdistrict (Rupiah), 2020*

Kecamatan Subdistrict	Rumah Tangga Household	Niaga Business	Instansi Institution	Industri Industry	
(1)	(2)	(3)	(4)	(5)	
01 Wonotunggal	2 911 135 250	42 488 375	16 261 375	-	
02 Bandar	2 784 504 125	197 241 500	23 342 750	-	
03 Blado	892 350 000	12 941 000	7 719 250	-	
04 Reban	88 846 750	-	18 349 750	27 770 875	
05 Bawang	289 993 875	4 657 875	9 431 250	-	
06 Tersono	2 709 909 000	3 705 000	9 117 875	-	
07 Gringsing	1 768 210 500	366 833 750	12 611 125	2 070 000	
08 Limpung	3 873 396 125	179 115 625	28 153 375	-	
09 Banyuputih	-	-	-	-	
10 Subah	1 748 136 250	23 615 750	32 682 500	-	
11 Pecalungan	38 764 875	1 823 250	1 847 750	-	
12 Tulis	2 355 251 750	37 047 750	10 796 250	-	
13 Kandeman	918 082 750	27 021 250	3 382 125	-	
14 Batang	22 999 154 875	1 141 234 125	733 750 375	52 258 500	
15 Warungasem	329 642 000	-	7 464 875	-	
Jumlah Total	2020	43 707 378 125	2 037 725 250	914 910 625	82 099 375
	2019	40 568 781 500	2 118 740 625	1 007 112 000	325 106 125



Tabel 6.5 Lanjutan  
Table Continued

Kecamatan <i>Subdistrict</i>	Sosial Umum <i>General Social</i>	Sosial Khusus <i>Special Social</i>	Khusus <i>Special</i>	Jumlah <i>Total</i>	
(1)	(6)	(7)	(8)	(9)	
010 Wonotunggal	66 514 450	45 825 375	-	3 082 224 825	
020 Bandar	100 831 050	61 693 250	-	3 167 612 675	
030 Blado	16 577 150	20 574 125	-	950 161 525	
040 Reban	3 731 800	6 055 750	-	144 754 925	
050 Bawang	6 079 050	8 808 750	-	318 970 800	
060 Tersono	58 455 050	42 456 500	-	2 823 643 425	
070 Gringsing	17 752 800	26 078 125	-	2 193 556 300	
080 Limpung	106 471 000	110 910 500	-	4 298 046 625	
081 Banyuputih	-	-	-	-	
090 Subah	36 514 400	68 214 750	-	1 909 163 650	
091 Pecalungan	791 950	415 875	-	43 643 700	
100 Tulis	34 788 450	24 640 625	74 376 000	2 536 900 825	
101 Kandeman	19 036 550	11 082 125	-	978 604 800	
110 Batang	174 566 350	306 035 375	304 883 740	25 711 883 340	
120 Warungasem	5 120 650	1 752 500	-	343 980 025	
Jumlah <i>Total</i>	2020	647 230 700	734 543 625	379 259 740	48 503 147 440
	2019	669 227 600	912 688 375	1 181 025 160	46 782 681 385

Sumber : Perusahaan Umum Daerah Air Minum Sendang Kamulyan Batang  
Source : Sendang Kamulyan Regional Public Drinking Water Company Batang

Tabel 6.6 Jumlah Industri yang Masih Aktif, Tenaga Kerja dan Produksi Menurut Jenis Industri di Kabupaten Batang, 2020  
*Table Number of Industries that are Still Active, Labor and Production by Type of Industry in Batang Regency, 2020*

Jenis Industri <i>Type of Industry</i>	Produksi Utama <i>Main Production</i>	Industri <i>Industries</i>	Tenaga Kerja <i>Labor</i>	Produksi/ <i>Production</i>	
				Satuan <i>Unit</i>	Jumlah <i>Total</i>
(1)	(2)	(3)	(4)	(5)	(6)
<b>A. KELOMPOK INDUSTRI HASIL PERTANIAN DAN KEHUTANAN</b>					
01. Susu	Susu dalam kemasan	5	10	Liter	12 000
02. Es krim	Es krim	19	34	Batang	350 000
03. Pelumatan buah-buahan, sayuran	Saos tomat	2	12	Kg	12 000
04. Pengeringan buah-buahan, sayuran	Sale pisang	115	327	Kg	250 000
05. Minyak goreng kelapa	Minyak kelapa	1	3	Kg	1 100
06. Pengupasan, pembersihan kopi	Kopi bubuk	30	67	Kg	32 000
07. Berbagai macam tepung	Tepung tapioka	32	520	Kg	518 400
	Tepung jagung	3	7	Kg	33 000
08. Mie	Mie kering	12	27	Kg	68 000
09. Roti kering, sejenisnya	Kue kering	37	75	Kg	15 000
10. Gula merah	Gula kelapa	17	45	Kg	10 200
11. Sirop	Sirop	25	55	Kg	115 000
12. Pengolahan gula lain selain sirop	Serbat	4	6	Liter	88 000
13. Macam-macam es	Es mambo, es lilin	10	20	Pak	88 000
14. Kecap	Kecap kedelai	5	15	Batang	720 000
15. Tempe	Tempe kedelai	135	295	Liter	1 084 000

Tabel 6.6 Lanjutan  
Table Continued

Jenis Industri <i>Type of Industry</i>	Produksi Utama <i>Main Production</i>	Industri <i>Industries</i>	Tenaga Kerja Labor	Produksi/ <i>Production</i>	
				Satuan <i>Unit</i>	Jumlah <i>Total</i>
(1)	(2)	(3)	(4)	(5)	(6)
16. Tahu	Tahu kedelai	97	360	Kg	2 027 000
17. Berbagai macam krupuk	Krupuk	150	418	Kg	2 572 000
18. Makanan sejenis krupuk	Rengginang	60	167	Kg	17 700
19. Kue basah, makanan lainnya	Kue basah	70	210	Kg	53 125
	Marning dll	27	76	Kg	221 000
	Sari kelapa	1	3	Kg	660
	Emping melinjo	5 589	16 245	Kg	6 129 000
	Emping jagung	25	48	Kg	75 000
	Criping pisang	88	200	Kg	546 000
	Criping ketela	108	246	Kg	68 000
	Tempe kripik	115	230	Kg	40 000
	Telur asin	71	161	Biji	1 584 000
	Bandeng presto	10	20	Kg	72 500
	Kripik singkong	81	278	Kg	512 000
	Kripik sukun	10	20	Kg	-
	Kripik bayam	5	10	Kg	2 200
	Kripik paru	6	12	Kg	2 640
Kripik belut	4	8	Kg	2 200	
Kripik tales	5	10	Kg	2 750	
20. Rokok	Rokok kretek	1	550	Batang	13 750
21. Penggergajian kayu	Kayu gergaji	87	450	M <sup>3</sup>	95 000
22. Moulding, komponen bahan bangunan	Kusen, daun pintu	98	269	Buah	42 950

Tabel 6.6 Lanjutan  
Table Continued

Jenis Industri <i>Type of Industry</i>	Produksi Utama <i>Main Production</i>	Industri <i>Industries</i>	Tenaga Kerja Labor	Produksi/ <i>Production</i>	
				Satuan <i>Unit</i>	Jumlah <i>Total</i>
(1)	(2)	(3)	(4)	(5)	(6)
23. Peti dari kayu kecuali peti mati	Peti kemasan	81	162	Buah	1 782 000
24. Perabot dan kelengkapan dari kayu	Mebel	231	725	Stel	54 292
25. Pembuatan bagian mobil	Bak truk	30	158	Buah	1 586
26. Anyaman bambu	Dunak, keping, lampit	189	378	Buah	3 878 000
27. Barang lain dari kayu	Bubut kayu	3	9	Buah	6 900
28. Percetakan	Percetakan	124	502	M2	21 319
	Fotocopy	270	295	Lembar	57 600 000
	Sablon	75	205	Lembar	1 598 000
<b>B. KELOMPOK INDUSTRI ANEKA</b>					
29. Pertenunan	Selendang tenun	12	590	Buah	80 000
30. Batik	Kain batik	90	196	Meter	64 560
31. Barang textile jadi kecuali pakaian	Taplak meja sulaman	10	18	Buah	10 020
32. Kapuk	Pengodol kapuk	6	18	Buah	15 400
33. Pakaian jadi	Pakaian	169	1 579	Kg	2 244 485
34. Barang jadi kulit	Wayang	16	48	Stel	1 904 000
35. Alas kaki untuk sehari-hari	Sepatu	15	35	Buah	36 000
36. Alat musik non tradisional	Gitar	2	6	Buah	110

Tabel 6.6 Lanjutan  
Table Continued

Jenis Industri <i>Type of Industry</i>	Produksi Utama <i>Main Production</i>	Industri <i>Industries</i>	Tenaga Kerja <i>Labor</i>	Produksi/Production	
				Satuan <i>Unit</i>	Jumlah <i>Total</i>
(1)	(2)	(3)	(4)	(5)	(6)
C. KELOMPOK INDUSTRI LOGAM, MESIN DAN KIMIA					
37. Pupuk alami	Pupuk kompos	6	11	Kg	1 520
	Pupuk cair	5	20	Botol	25 000
38. Barang kimia lainnya	Garam	1	5	Kg	2 200
39. Vulkanisir ban	Jasa vulkanisir	3	10	Buah	1 980
40. Barang plastik lainnya	Kantong plastik	2	12	Kg	4 400
41. Barang dari semen	Ubin semen	16	39	M3	180 000
42. Batu bata tanah liat	Batu bata	343	1 176	buah	155 200
43. Alat pertanian dari logam	Cangkul, sabit, pisau	38	152	Kg	71 400
44. Alat dapur aluminium	Dandang	18	64	Buah	12 800
45. Reparasi jam	Bengkel	25	50	Buah	34 750
60. Reparasi sepeda motor	Bengkel	200	354	Buah	162 560
61. Reparasi radio/elektro	Bengkel	55	60	Buah	90 725
62. Strom aki	Bengkel	30	35	Buah	41 250

Sumber : Dinas Perindustrian, Perdagangan, Koperasi dan Usaha Kecil Menengah

Source : *Service of Industry, Trade, Cooperatives and Small Medium Enterprises*

Tabel 6.7 Banyaknya Stasiun Pengisian Bahan Bakar Umum (SPBU) dan Stasiun Pengisian Bahan Bakar Elpiji (SPBE) Menurut Kecamatan di Kabupaten Batang, 2020  
*Table* Number of General Material Burn Admission Filling and Liquid Propane Material Burn Admissin Filling by Subdistrictin Batang Regency, 2020

Kecamatan Subdistrict	Stasiun Pengisian Admission Filling		
	SPBU	SPBE	
(1)	(2)	(3)	
010 Wonotunggal	1	1	
020 Bandar	1	-	
030 Blado	1	-	
040 Reban	-	-	
050 Bawang	1	-	
060 Tersono	1	-	
070 Gringsing	3	-	
080 Limpung	2	-	
081 Banyuputih	3	-	
090 Subah	2	1	
091 Pecalungan	1	-	
100 Tulis	2	-	
101 Kandeman	1	-	
110 Batang	7	1	
120 Warungasem	1	-	
Jumlah Total	2020	27	3
	2019	21	3
	2018	19	3

Sumber : Dinas Perindustrian, Perdagangan, Koperasi dan Usaha Kecil Menengah  
 Source : Service of Industry, Trade, Cooperatives and Small Medium Enterprises

Tabel 6.8 Realisasi Penyaluran Bahan Bakar Minyak (BBM) dan Gas Bersubsidi di SPBU dan SPBE di Wilayah Kabupaten Batang, 2020

*Realization of Distribution Material Burn Oil and Gas Subsidized in SPBU and SPBE Area Batang Regency, 2020*

Bulan <i>Month</i>	Minyak Tanah (KL)	Premium (KL)	Solar (KL)	Gas Elpiji (Tabung 3 Kg)	
(1)	(2)	(3)	(4)	(5)	
01 Januari	-	1 158	200	1 634	
02 Pebruari	-	1 157	198	1 512	
03 Maret	-	1 154	198	1 559	
04 April	-	1 158	200	1 637	
05 Mei	-	1 158	200	1 670	
06 Juni	-	1 157	198	1 670	
07 Juli	-	1 158	200	1 736	
08 Agustus	-	1 158	200	1 670	
09 September	-	1 156	198	1 670	
10 Oktober	-	1 158	200	1 736	
11 Nopember	-	1 158	200	1 611	
12 Desember	-	1 159	205	1 765	
Jumlah	2020	-	13 889	2 397	19 870
<i>Total</i>	2019	-	4 152	59 670	18 629

Sumber : Dinas Perindustrian, Perdagangan, Koperasi dan Usaha Kecil Menengah

Source : *Service of Industry, Trade, Cooperatives and Small Medium Enterprises*

# PERDAGANGAN

Trade

# BAB 07



Jumlah **SIUP**  
terbitan baru di  
Kabupaten  
Batang

# 2020

Perdagangan  
besar

0

Perdagangan  
menengah

9

Perdagangan  
kecil

31.820







## PENJELASAN TEKNIS

1. Surat izin usaha perdagangan seperti yang kita kenal dengan singkatan SIUP yaitu surat izin untuk bisa melaksanakan usaha perdagangan. SIUP wajib dimiliki oleh orang atau badan yang memiliki usaha perdagangan. Surat Izin Usaha Perdagangan ini berfungsi sebagai alat atau bukti pengesahan dari usaha perdagangan. Surat Izin Usaha Perdagangan di keluarkan oleh pemerintah daerah dan dibutuhkan oleh pelaku usaha perseorangan maupun pelaku usaha yang telah berbadan hukum baik Firma, CV, PT, Koperasi, BUMN, dan sebagainya. Surat Izin Usaha Perdagangan tidak hanya di butuhkan oleh usaha berskala besar saja melainkan juga usaha kecil dan menengah.
2. Perusahaan perdagangan terdiri dari :
  - a. Perusahaan perdagangan mikro, dengan modal dan kekayaan bersih seluruhnya tidak lebih dari Rp. 50 Juta.
  - b. Perusahaan perdagangan kecil, dengan modal dan kekayaan bersih (netto) seluruhnya sebesar Rp. 50 Juta sampai dengan Rp. 500 Juta, tidak termasuk tanah

## TECHNICAL NOTES

1. *Business licenses trade as we know **by the acronym "SIUP"** is a license to carry the trading business. License must be owned by persons or entities that have a trading business. Trade Permit serves as a tool or evidence endorsement of the trading business. Trade Permit issued by the local government and businesses are needed by individuals and businesses that have incorporated both Firma, CV, PT, cooperatives, state enterprises, and so forth . Trade Permit is not only needed by large scale enterprises only but also small and medium enterprises.*
2. *Trading company consists of:*
  - a. *Micro trading company, with wholly capital and net worth of not more than Rp. 50 million.*
  - b. *A small trading company, with capital and net worth (net) totaling Rp. 50 million up to Rp. 500 million, excluding land and buildings.*
  - c. *Medium trading company, with capital and net worth (net) totaling Rp. 500 million up to Rp.*

- dan bangunan tempat usaha.
- c. Perusahaan perdagangan menengah, dengan modal dan kekayaan bersih (netto) seluruhnya sebesar Rp. 500 Juta sampai dengan Rp. 10 Milyar, tidak termasuk tanah dan bangunan tempat usaha.
- d. Perusahaan perdagangan besar dengan modal dan kekayaan bersih (netto) seluruhnya lebih Rp. 10 Milyar, tidak termasuk tanah dan bangunan tempat usaha.
3. Koperasi adalah organisasi bisnis yang dimiliki dan dioperasikan oleh orang-seorang demi kepentingan bersama. Koperasi melandaskan kegiatan berdasarkan prinsip gerakan ekonomi rakyat yang berdasarkan asas kekeluargaan.
- 10 billion, excluding land and buildings.*
- d. *Large trading companies with capital and net worth (net) totaling more Rp. 10 billion, excluding land and buildings.*
3. *The cooperative is a business organization owned and operated by the individual for the common interest. Cooperatives bases its activities on the principle of people's economic movement based on the principle of kinship.*

## ULASAN

Sektor perdagangan menjadi salah satu penopang perekonomian Kabupaten Batang setelah sektor pertanian dan sektor industri pengolahan. Usaha perdagangan yang tersebar di wilayah Kabupaten Batang sebagian besar merupakan perdagangan kecil. Pada tahun 2020 jumlah usaha yang memiliki surat ijin usaha perdagangan (SIUP) terbitan baru mencapai 31.829 unit usaha. SIUP terbitan baru ini terdiri dari 31.820 SIUP perdagangan kecil dan 9 SIUP perdagangan menengah.

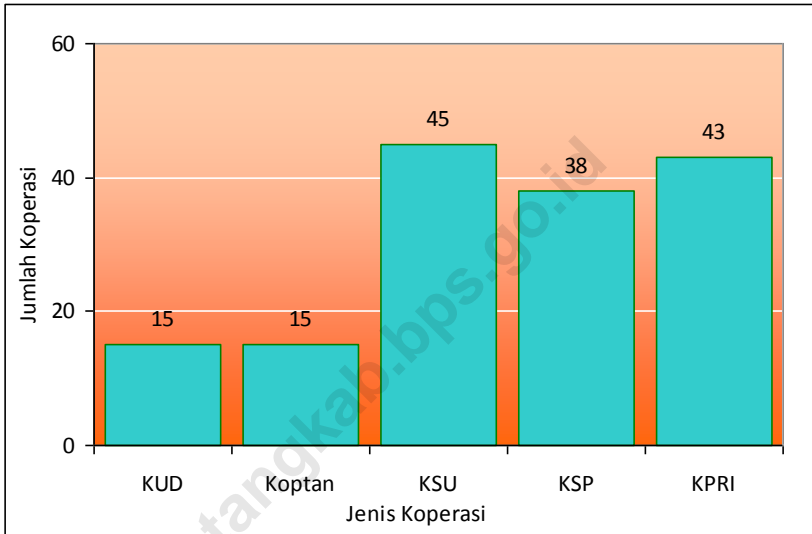
Selain dari sektor perdagangan terdapat koperasi yang merupakan salah satu kegiatan ekonomi yang dapat membantu pergerakan perekonomian. Di Kabupaten Batang, jumlah koperasi unit desa terdapat 15 koperasi, 15 koperasi pertanian, 45 koperasi serba usaha (KSU), 38 koperasi simpan pinjam (KSP) dan 43 Koperasi Pegawai Republik Indonesia (KPRI).

## DESCRIPTION

*The trade sector is one of the pillars of the economy of Batang Regency after the agriculture sector and the manufacturing sector. Most of the trading businesses in the Batang regency are small trades. In 2020, the number of businesses that have new issued trade business permits (SIUP) has reached 31,829 business units. This new issue SIUP consists of 31,820 small trade SIUP and 9 medium trade SIUP.*

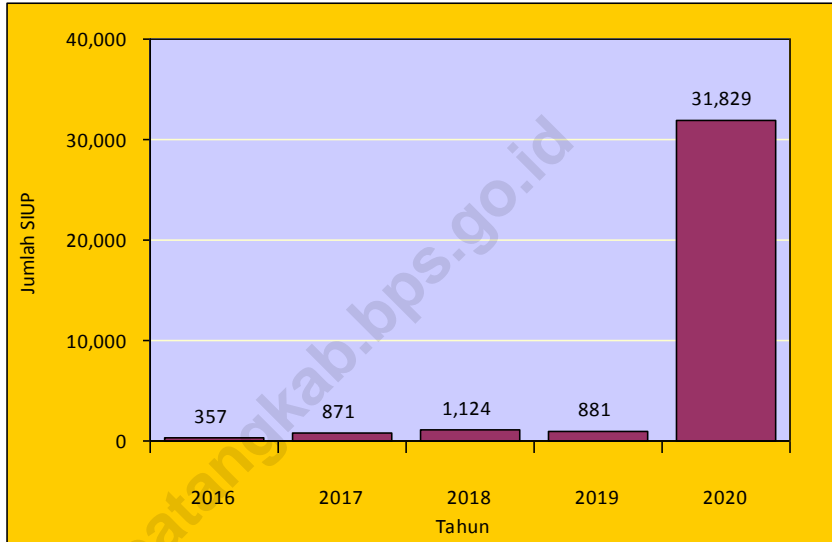
*Apart from the trade sector there is a cooperative which is one of the economic activities that can help the movement of the economy. In Batang District, the number of village unit cooperatives is 15, 15 agricultural cooperatives, 45 multi-business cooperatives (KSU), 38 savings and loan cooperatives (KSP) and 43 Cooperative Employees of the Republic of Indonesia (KPRI).*

Gambar 7.1 Jumlah Koperasi Menurut Jenis di Kabupaten Batang, 2020  
 Figures 2020  
 Total Cooperation by Type in Batang Regency, 2020



Sumber : Dinas Perindustrian, Perdagangan, Koperasi dan Usaha Kecil Menengah  
 Source : Service of Industry, Trade, Cooperatives and Small Medium Enterprises

**Gambar 7.2** Jumlah Surat Ijin Usaha Perdagangan (SIUP) Terbitan Baru di Kabupaten Batang, 2016-2020  
*Figures* di Kabupaten Batang, 2016-2020  
*Number of New Trading License of Business License in Batang Regency, 2016-2020*



Sumber : Dinas Perindustrian, Perdagangan, Koperasi dan Usaha Kecil Menengah  
Source : Service of Industry, Trade, Cooperatives and Small Medium Enterprises

Tabel 7.1 Jumlah Surat Ijin Usaha Perdagangan (SIUP) Terbitan Baru Menurut Jenis Perdagangan dan Kecamatan di Kabupaten Batang, 2020  
*Number of New Trading License of Business License by Type of Trade and Subdistrict in Batang Regency, 2020*

Kecamatan Subdistrict	Perdagangan Besar Big-Scale Trade	Perdagangan Menengah Medium-Scale Trade	Perdagangan Kecil Small-Scale Trade	Jumlah Total	
(1)	(2)	(3)	(4)	(5)	
010 Wonotunggal	-	1	2 481	2 482	
020 Bandar	-	-	3 655	3 655	
030 Blado	-	-	1 593	1 593	
040 Reban	-	-	1 436	1 436	
050 Bawang	-	-	1 139	1 139	
060 Tersono	-	-	1 028	1 028	
070 Gringsing	-	-	1 832	1 832	
080 Limpung	-	2	1 246	1 248	
081 Banyuputih	-	-	1 011	1 011	
090 Subah	-	-	1 581	1 581	
091 Pecalungan	-	-	571	571	
100 Tulis	-	-	2 345	2 345	
101 Kandeman	-	1	4 137	4 138	
110 Batang	-	3	1 558	1 561	
120 Warungasem	-	2	6 207	6 209	
Jumlah Total	2020	-	9	31 820	31 829
	2019	49	95	737	881
	2018	2	158	964	1 124

Sumber : Dinas Perindustrian, Perdagangan, Koperasi dan Usaha Kecil Menengah  
 Source : *Service of Industry, Trade, Cooperatives and Small Medium Enterprises*

**Tabel 7.2** Jumlah Surat Ijin Usaha Perdagangan (SIUP) Terbitan Baru Menurut Jenis Perdagangan dan Bulan di Kabupaten Batang, 2020  
*Number of New Trading License of Business License by Type of Trade and Month in Batang Regency, 2020*

Kecamatan Subdistrict		Perdagangan Besar <i>Big-Scale Trade</i>	Perdagangan Menengah <i>Medium-Scale Trade</i>	Perdagangan Kecil <i>Small-Scale Trade</i>	Jumlah <i>Total</i>
(1)		(2)	(3)	(4)	(5)
01	Januari	-	-	32	32
02	Februari	-	1	21	22
03	Maret	-	1	36	37
04	April	-	2	39	41
05	Mei	-	-	48	48
06	Juni	-	-	87	87
07	Juli	-	-	43	43
08	Agustus	-	2	109	111
09	September	-	3	13 242	13 245
10	Oktober	-	-	846	846
11	Nopember	-	-	17 285	17 285
12	Desember	-	-	32	32
Jumlah <i>Total</i>	2020	-	9	31 822	31 829
	2019	49	95	737	881
	2018	2	158	964	1 124

Sumber : Dinas Perindustrian, Perdagangan, Koperasi dan Usaha Kecil Menengah

Source : *Service of Industry, Trade, Cooperatives and Small Medium Enterprises*



Tabel 7.3 Jumlah Koperasi Unit Desa (KUD) dan Anggota Menurut Jenis Kelamin dan Kecamatan di Kabupaten Batang, 2020  
 Table Total Village Unit Cooperation and Members by Sex of Member and Subdistrict in Batang Regency, 2020

Kecamatan Subdistrict	KUD (unit)	Anggota / Member			
		Laki-laki Man	Perempuan Woman	Jumlah Total	
(1)	(2)	(3)	(4)	(5)	
010 Wonotunggal	1	87	50	137	
020 Bandar	1	1 723	1 724	3 447	
030 Blado	1	77	75	152	
040 Reban	1	-	-	-	
050 Bawang	1	400	459	859	
060 Tersono	1	-	-	-	
070 Gringsing	1	62	34	96	
080 Limpung	1	175	84	259	
081 Banyuputih	-	-	-	-	
090 Subah	1	-	-	-	
091 Pecalungan	-	-	-	-	
100 Tulis	1	103	44	147	
101 Kandeman	1	199	100	299	
110 Batang	2	1 551	305	1 856	
120 Warungasem	2	112	101	213	
Jumlah Total	2020	15	4 489	2 976	7 465
	2019	15	4 412	2 901	7 313
	2018	15	7 493	6 095	13 588

Sumber : Dinas Perindustrian, Perdagangan, Koperasi dan Usaha Kecil Menengah

Source : Service of Industry, Trade, Cooperatives and Small Medium Enterprises

Tabel 7.4 Jumlah Koperasi Pertanian (Koptan) dan Anggota Menurut Jenis Kelamin dan Kecamatan di Kabupaten Batang, 2020  
 Table Total Agricultural Cooperation and Members by Sex of Member and Subdistrict in Batang Regency, 2020

Kecamatan Subdistrict	Koptan (unit)	Anggota / Member			
		Laki-laki Man	Perempuan Woman	Jumlah Total	
(1)	(2)	(3)	(4)	(5)	
010 Wonotunggal	-	-	-	-	
020 Bandar	1	-	-	-	
030 Blado	-	-	-	-	
040 Reban	2	-	-	-	
050 Bawang	-	-	-	-	
060 Tersono	-	-	-	-	
070 Gringsing	-	-	-	-	
080 Limpung	3	31	65	96	
081 Banyuputih	1	-	-	-	
090 Subah	-	-	-	-	
091 Pecalungan	1	-	-	-	
100 Tulis	2	-	-	-	
101 Kandeman	3	-	-	-	
110 Batang	2	30	20	50	
120 Warungasem	-	-	-	-	
Jumlah Total	2020	15	61	85	146
	2019	15	61	85	146
	2018	15	138	168	306

Sumber : Dinas Perindustrian, Perdagangan, Koperasi dan Usaha Kecil Menengah  
 Source : Service of Industry, Trade, Cooperatives and Small Medium Enterprises

Tabel 7.5 Jumlah Koperasi Serba Usaha (KSU) dan Anggota Menurut Jenis Kelamin dan Kecamatan di Kabupaten Batang, 2020  
 Table Total All-round Effort Cooperation and Members by Sex of Member and Subdistrict in Batang Regency, 2020

Kecamatan Subdistrict	KSU (unit)	Anggota / Member			
		Laki-laki Man	Perempuan Woman	Jumlah Total	
(1)	(2)	(3)	(4)	(5)	
010 Wonotunggal	1	-	-	-	
020 Bandar	2	-	-	-	
030 Blado	1	138	138	276	
040 Reban	2	-	-	-	
050 Bawang	1	-	-	-	
060 Tersono	2	-	-	-	
070 Gringsing	6	435	271	706	
080 Limpung	3	-	-	-	
081 Banyuputih	4	137	20	157	
090 Subah	4	570	575	1 145	
091 Pecalungan	1	-	-	-	
100 Tulis	2	13	47	60	
13. Kandeman	2	87	47	134	
14. Batang	13	1 719	1 749	3 468	
15. Warungasem	1	-	-	-	
Jumlah Total	2020	45	3 099	2 847	5 946
	2019	44	2 522	2 268	4 790
	2018	44	2 989	3 219	6 208

Sumber : Dinas Perindustrian, Perdagangan, Koperasi dan Usaha Kecil Menengah  
 Source : Service of Industry, Trade, Cooperatives and Small Medium Enterprises

Tabel 7.6 Jumlah Koperasi Simpan Pinjam (KSP) dan Anggota Menurut Jenis Kelamin dan Kecamatan di Kabupaten Batang, 2020  
*Total Savings and Loans Cooperation and Members by Sex of Member and Subdistrict in Batang Regency, 2020*

Kecamatan Subdistrict	KSP (unit)	Anggota / Member			
		Laki-laki Man	Perempuan Woman	Jumlah Total	
(1)	(2)	(3)	(4)	(5)	
010 Wonotunggal	3	161	123	284	
020 Bandar	-	-	-	-	
030 Blado	-	-	-	-	
040 Reban	-	-	-	-	
050 Bawang	1	1 067	1 067	2 134	
060 Tersono	1	-	-	-	
070 Gringsing	4	556	1 395	1 951	
080 Limpung	5	445	530	975	
081 Banyuputih	2	175	412	587	
090 Subah	-	-	-	-	
091 Pecalungan	1	-	-	-	
100 Tulis	5	2 115	1 212	3 327	
101 Kandeman	2	2 054	2 054	4 108	
110 Batang	13	3 722	2 738	6 460	
120 Warungasem	1	-	-	-	
Jumlah Total	2020	38	10 295	9 531	19 826
	2019	38	8 814	8 551	17 365
	2018	37	10 263	9 251	19 514

Sumber : Dinas Perindustrian, Perdagangan, Koperasi dan Usaha Kecil Menengah

Source : *Service of Industry, Trade, Cooperatives and Small Medium Enterprises*

Tabel 7.7 Jumlah Koperasi Pegawai Republik Indonesia (KPRI) dan Anggota Menurut Jenis Kelamin dan Kecamatan di Kabupaten Batang, 2020

*Total Employee of Republic Indonesia Cooperation and Members by Sex of Member and Subdistrict in Batang Regency, 2020*

Kecamatan Subdistrict	KPRI (unit)	Anggota / Member			
		Laki-laki Man	Perempuan Woman	Jumlah Total	
(1)	(2)	(3)	(4)	(5)	
010 Wonotunggal	1	84	100	184	
020 Bandar	2	129	130	259	
030 Blado	2	156	157	313	
040 Reban	1	89	57	146	
050 Bawang	1	141	69	210	
060 Tersono	1	144	92	236	
070 Gringsing	2	104	100	204	
080 Limpung	1	200	128	328	
081 Banyuputih	-	-	-	-	
090 Subah	1	177	118	295	
091 Pecalungan	-	-	-	-	
100 Tulis	2	167	176	343	
101 Kandeman	-	-	-	-	
110 Batang	28	2 541	2 582	5 123	
120 Warungasem	1	98	87	185	
Jumlah Total	2020	43	4 030	3 796	7 826
	2019	43	4 004	3 878	7 882
	2018	43	3 932	4 106	8 038

Sumber : Dinas Perindustrian, Perdagangan, Koperasi dan Usaha Kecil Menengah

Source : Service of Industry, Trade, Cooperatives and Small Medium Enterprises

Tabel 7.8 Pemasukan dan Pengeluaran Beras Gudang Bulog  
 Table Kandeman Batang, 2018-2020  
*Income and Outcome of Rice in Bulog Warehouse Kandeman  
 Batang, 2018-2020*

Rincian <i>Details</i>	2018 (Ton)	2019 (Ton)	2020 (Ton)
(1)	(2)	(3)	(4)
PEMASUKAN	10 295 062	9 854 017	12 325 255
• Sisa stok tahun sebelumnya	3 153 062	3 282 487	5 443 187
• Pengadaan beras dari dalam daerah	7 142 000	6 571 530	6 882 068
• Pengadaan beras dari luar daerah	-	-	-
• Pengadaan beras dari gudang lain	-	-	-
PENGELUARAN	7 012 575	4 410 830	10 482 155
• Penyaluran beras sejahtera (12 bulan)	-	-	-
• Penyaluran beras sejahtera (9 bulan)	4 960 640	-	-
• Operasi pasar	1 770 685	611 300	876 954
• Penyaluran beras untuk instansi lain	-	-	-
• Pemindahan stok ke Bulog daerah lain	281 250	1 000 000	1 493 023
• Cadangan beras pemerintah	-	-	-
• Lain-lain (BPNT)	-	2 799 530	6 724 918
• Lain-lain (BANSOS)	-	-	1 387 260

Sumber : Gudang Bulog Kandeman Batang

Source : *Bulog Warehouse Kandeman Batang*




Jumlah  
**hotel/penginapan**  
di Kabupaten Batang

**2020**

**1** Hotel bintang 3

**HOTEL**



**10**

Penginapan

**1** Hotel bintang 1







## PENJELASAN TEKNIS

1. Hotel adalah penyediaan akomodasi secara harian berupa kamar-kamar di dalam satu bangunan yang dapat dilengkapi dengan jasa pelayanan makan dan minum, kegiatan hiburan dan atau fasilitas lainnya. Hotel terdiri dari hotel berbintang dan hotel non-bintang.
2. Hotel bintang adalah usaha penyediaan jasa pelayanan penginapan, makan minum serta jasa lainnya bagi umum dengan menggunakan sebagian atau seluruh bangunan. Usaha ini dikelola secara komersial serta memenuhi ketentuan persyaratan sebagai hotel bintang (termasuk berlian) yang ditetapkan dalam surat keputusan instansi yang membinanya. Misalnya hotel bintang lima, hotel bintang empat dan seterusnya.
3. Bioskop adalah pertunjukkan yang diperlihatkan dengan gambar (film) yang disorot sehingga dapat bergerak. Bioskop juga diartikan sebagai tempat untuk menonton pertunjukkan film dengan menggunakan layar lebar, dimana gambar film diproyeksikan ke layar menggunakan proyektor.

## TECHNICAL NOTES

1. *Hotel is a daily supply of accommodation rooms within a building which can be equipped with eating and drinking services, entertainment activities and/or other facilities. Hotel consists of a classified hotel and a non-classified hotel.*
2. *A star hotel is the business of providing an accommodation, eating and drinking as well as other services for the public by using a building or a part of a building. It is managed commercially and meets specified requirements as a star hotel (including diamonds) set forth in the decree of fostering agency. For example, five star hotel, four star hotel, and so on.*
3. *Cinema is a show that is shown with the image (film) highlighted so it can move. Cinema also be interpreted as a place to watch the shows using a wide screen movies, where the film images projected onto a screen using a projector.*

## ULASAN

Usaha akomodasi mempunyai potensi yang sangat strategis untuk terus dikembangkan guna menopang pertumbuhan dan perkembangan perekonomian di Kabupaten Batang. Pada tahun 2020, total usaha hotel dan akomodasi lainnya di Kabupaten Batang mencapai 12 unit yang terdiri dari 1 hotel bintang 3, 1 hotel bintang 1 dan 10 hotel melati/penginapan. Hotel dan akomodasi lainnya ini tersebar di beberapa kecamatan dan yang paling banyak terdapat di sepanjang jalur pantura. Usaha hotel dan akomodasi lainnya disekitar obyek wisata masih belum berkembang potensinya.

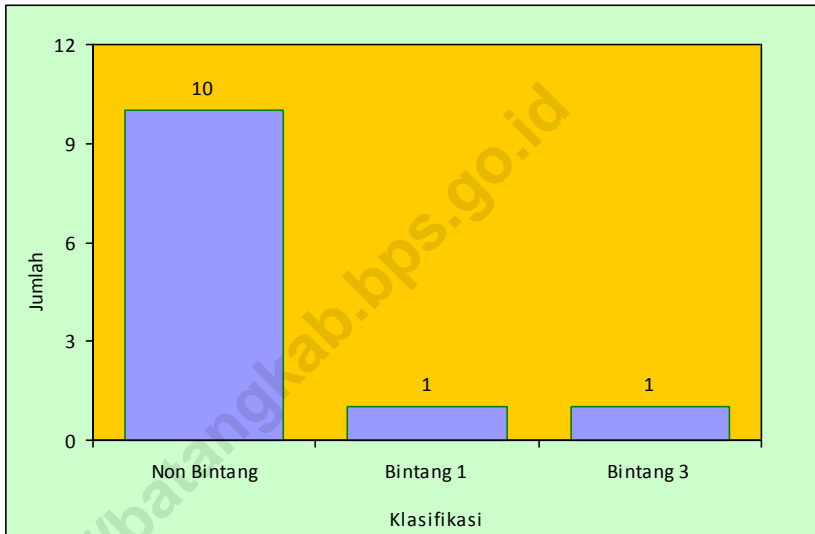
Pada sektor pariwisata di Kabupaten Batang selama pandemi covid-19 mengalami penurunan jumlah pengunjung di mayoritas tempat wisata. Penurunan jumlah pengunjung terjadi di Kolam Renang Bandar, Taman Hiburan Rakyat (THR) Kramat, Pantai jodo, Pantai Ujungnegoro, Resor pahilaran, Pantai Celong, Pemandian Air Panas Sangubanyu serta Desa wisata Pandansari. Tempat wisata yang mengalami kenaikan pengunjung selama pandemi tahun 2020 ini ialah Pantai Sigandu.

## DESCRIPTION

*Accommodation business has a very strategic potential to continue to be developed to sustain economic growth and development in Batang Regency. In 2020, the total hotel business and other accommodation in Batang Regency reached 12 units consisting of 1 3 star hotel, 1 1 star hotel and 10 budget hotels. These hotels and other accommodations are scattered in several sub-districts and the most widely located along the pantura line. Hotel business and other accommodation around tourism objects still have not developed their potential.*

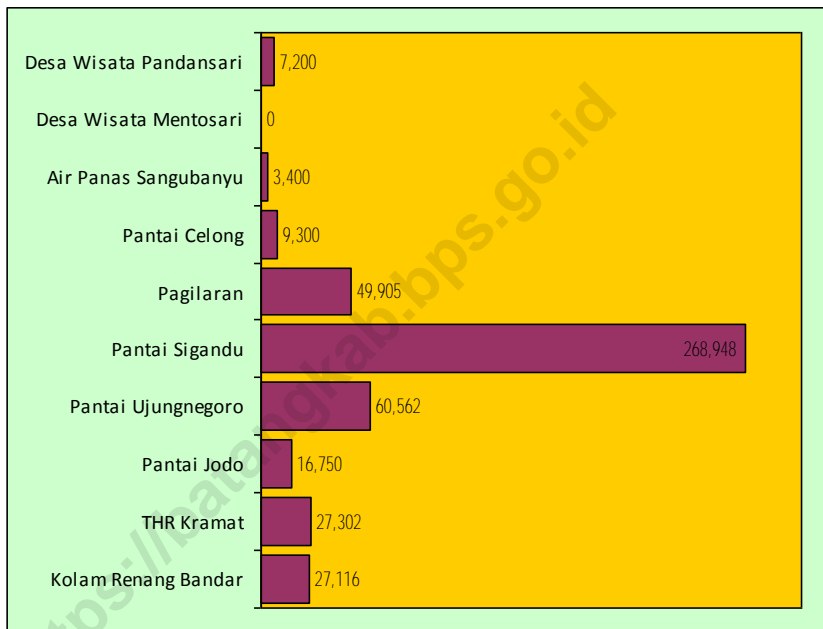
*In the tourism sector in Batang Regency during the Covid-19 pandemic, the number of visitors to the majority of tourist attractions has decreased. The decrease in the number of visitors occurred at the Bandar Swimming Pool, Kramat People's Amusement Park (THR), Jodo Beach, Ujungnegoro Beach, Pahilaran Resort, Celong Beach, Sangubanyu Hot Spring and Pandansari Tourism Village. The tourist spot that experienced an increase in visitors during the 2020 pandemic is Sigandu Beach.*

Gambar 8.1 Persentase Hotel/Akomodasi Lainnya Menurut Klasifikasi di Kabupaten Batang, 2020  
*Figures Percentage of Hotel/Other Accomodations by Classification in Batang Regency, 2020*



Sumber : BPS Kabupaten Batang, Survei Perusahaan/Usaha Jasa Akomodasi  
*Source : BPS-Statistics of Batang Regency, Accommodation Services Establishment Survey*

Gambar 8.2 Jumlah Pengunjung Obyek Wisata Menurut Tempat di Kabupaten Batang, 2020  
Figures Number of Visitors of Tourism Object by Place in Batang Regency, 2020



Sumber : Dinas Pariwisata, Kepemudaan dan Olahraga  
Source : Service of Tourism, Youth and Sport

## 8.1 HOTEL/HOTELS

Tabel 8.1.1 Jumlah Hotel/Akomodasi Lainnya Menurut Kecamatan dan Klasifikasi di Kabupaten Batang, 2020  
*Number of Hotel/Other Accomodations by Subdistrict and Classification in Batang Regency, 2020*

Kecamatan <i>Subdistrict</i>	Hotel/Akomodasi Lainnya <i>Hotels/Other Accomodations</i>					
	Non Bintang <i>Not Star</i>	Bintang 1 <i>1'Star</i>	Bintang 2 <i>2'Star</i>	Bintang 3 <i>3'Star</i>	Bintang 4 <i>4'Star</i>	Bintang 5 <i>5'Star</i>
(1)	(2)	(3)	(4)	(5)	(6)	(7)
010 Wonotunggal	-	-	-	-	-	-
020 Bandar	-	-	-	-	-	-
030 Blado	2	-	-	-	-	-
040 Reban	-	-	-	-	-	-
050 Bawang	-	-	-	-	-	-
060 Tersono	-	-	-	-	-	-
070 Gringsing	2	-	-	-	-	-
080 Limpung	-	-	-	-	-	-
081 Banyuputih	4	-	-	-	-	-
090 Subah	-	-	-	-	-	-
091 Pecalungan	-	-	-	-	-	-
100 Tulis	1	-	-	-	-	-
101 Kandeman	-	-	-	-	-	-
110 Batang	1	1	-	1	-	-
120 Warungasem	-	-	-	-	-	-
Jumlah	2020	10	1	-	1	-
Total	2019	9	1	-	1	-

Sumber : Survei Perusahaan/Usaha Jasa Akomodasi

Source : *Accommodation Services Establishment Survey*

Tabel 8.1.2 Nama dan Alamat Hotel/Akomodasi Lainnya dan Jumlah Kamar di Kabupaten Batang, 2020  
*Name and Address Hotel/Other Accommodation and Number of Rooms at Batang Regency, 2020*

	Nama Hotel <i>Hotel Name</i>	Alamat <i>Address</i>	Kelas <i>Class</i>	Jumlah/ <i>Total</i>	
				Kamar <i>Room</i>	Tempat Tidur <i>Bed</i>
	(1)	(2)		(3)	
01	Hotel Yudhistira	Jl. Raya Batang-Pekalongan Km3	Bintang 1	43	86
02	Hotel Sendangsari	Jl. Jend Sudirman No. 29	Bintang 3	88	176
03	Rejo Agung Podomoro	Jl. Raya Banyuputih	Melati	20	20
04	Hotel Podomoro	Jl. Gringsing-Batang	Melati	20	20
05	Hotel Panorama Inn	Jl. Raya Penundan Banyuputih	Melati	21	21
06	Hotel Dewi Ratih	Jl. Raya Jend. Urip Sumohardjo	Melati	50	100
07	Hotel Arowana	Desa Surodadi-Gringsing	Melati	12	12
08	Hotel Arjuna	Jl. Raya Sembung Banyuputih	Melati	27	27
09	Penginapan Anjani	Jl. Pagilaran Blado Km7	Melati	28	28
10	Hotel Alazka	Dukuh Petamanan Gringsing	Melati	20	20
11	Hotel Larasati	Jl. Raya Blado Pagilaran Kalisari	Melati	30	30
12	Hotel Berlian	Jl. Raya Tulis Barat No. 14	Melati	16	16

Sumber : Survei Perusahaan/Usaha Jasa Akomodasi  
*Source : Accommodation Services Establishment Survey*

8.2 PARIWISATA/*TOURISM*

Tabel 8.2.1 Jumlah Pengunjung Obyek Wisata Menurut Tempat dan Bulan di Kabupaten Batang, 2020  
*Number of Visitors of Tourism Object by Place and Month in Batang Regency, 2020*

Bulan <i>Month</i>	Kolam Renang <i>Swimming Pool</i> Bandar	Taman Rakyat <i>People's Garden</i> Kramat	Pantai <i>Beach</i> Jodo	Pantai <i>Beach</i> Ujungnegoro	Pantai <i>Beach</i> Sigandu	
(1)	(2)	(3)	(4)	(5)	(6)	
01 Januari	6 314	8 070	-	10 020	21 800	
02 Februari	2 800	3 042	2 500	4 042	9 904	
03 Maret	1 500	1 872	1 000	2 478	7 610	
04 April	-	-	-	-	-	
05 Mei	-	-	-	-	-	
06 Juni	-	-	-	-	-	
07 Juli	160	460	1 000	8 290	41 360	
08 Agustus	816	486	3 000	8 970	53 994	
09 September	4 600	4 056	1 500	6 270	39 608	
10 Oktober	2 200	2 526	1 000	5 950	33 327	
11 Nopember	3 500	3 712	2 000	9 530	42 712	
12 Desember	5 226	3 078	4 750	5 012	18 633	
Jumlah <i>Total</i>	2020	27 116	27 302	16 750	60 562	268 948
	2019	68 364	59 303	20 500	79 994	210 697
	2018	60 384	27 391	20 000	76 271	258 351
	2017	43 575	16 410	22 700	80 669	273 051



Tabel 8.2.1 Lanjutan  
 Table Continued

Bulan Month	Resor Resort Pagilaran	Pantai Beach Celong	Pemandian Air Panas Spring Water Sangubanyu	Desa Wisata Tourist Village Mentosari	Desa Wisata Tourist Village Pandansari	
(1)	(7)	(8)	(9)	(10)	(11)	
01 Januari	5 400	-	-	-	-	
02 Februari	4 000	1 100	1 000	-	4 100	
03 Maret	2 000	-	-	-	-	
04 April	-	-	-	-	-	
05 Mei	-	-	-	-	-	
06 Juni	-	-	-	-	-	
07 Juli	-	-	-	-	-	
08 Agustus	4 800	-	-	-	-	
09 September	7 800	2 600	500	-	1 400	
10 Oktober	5 700	2 600	-	-	700	
11 Nopember	4 800	1 100	-	-	-	
12 Desember	15 405	1 900	1 900	-	1 000	
Jumlah Total	2020	49 905	9 300	3 400	-	7 200
	2019	95 337	11 450	12 000	27 605	20 476
	2018	87 100	13 100	9 500	14 900	16 200
	2017	57 200	15 000	15 510	-	-

Sumber : Dinas Pariwisata, Kepemudaan dan Olahraga  
 Source : Service of Tourism, Youth and Sport

Tabel 8.2.2 Jumlah Pendapatan Asli Daerah dari Pengunjung Obyek Wisata Menurut Bulan di Kabupaten Batang (Rupiah), 2020  
*Number of Locally-Generated Revenue from Tourists of Tourism by Month In Batang Regency (Rupiah), 2020*

Bulan Month	Kolam Renang Swimming Pool Bandar	Taman Rakyat People's Garden Kramat	Pantai Beach Jodo	Pantai Beach Ujungnegoro	Pantai Beach Sigandu	
(1)	(2)	(3)	(4)	(5)	(6)	
01 Januari	31 570 500	78 682 500	-	47 595 000	103 550 000	
02 Februari	13 300 000	29 659 500	2 750 000	19 199 500	47 044 000	
03 Maret	7 125 000	18 252 000	1 100 000	12 245 500	36 147 500	
04 April	-	-	-	-	-	
05 Mei	-	-	-	-	-	
06 Juni	-	-	-	-	-	
07 Juli	760 000	4 485 000	1 100 000	39 377 500	196 460 000	
08 Agustus	4 152 000	4 738 500	3 300 000	42 607 500	256 471 500	
09 September	21 850 000	39 546 000	1 650 000	29 782 500	188 138 000	
10 Oktober	10 450 000	24 628 500	1 100 000	28 262 500	158 303 250	
11 Nopember	16 625 000	36 192 000	2 200 000	45 267 500	202 822 000	
12 Desember	24 823 500	30 010 500	4 950 000	23 817 000	88 506 750	
Jumlah Total	2020	130 656 000	266 194 500	18 150 000	288 154 500	1 277 443 000
	2019	360 198 000	627 501 250	23 100 000	387 125 000	1 031 671 750
	2018	299 998 000	142 062 250	22 000 000	362 287 250	1 227 167 750
	2017	221 281 250	84 286 750	24 970 000	383 177 750	1 296 992 250

Tabel 8.2.2 Lanjutan  
Table Continued

Bulan Month		Resor Resort Pagilaran	Pantai Beach Celong	Pemandian Air Panas Spring Water Sangubanyu	Desa Wisata Tourist Village Mentosari	Desa Wisata Tourist Village Pandansari
(1)		(7)	(8)	(9)	(10)	(11)
01	Januari	8 977 500	-	-	-	-
02	Februari	6 650 000	1 210 000	1 100 000	-	4 868 750
03	Maret	3 325 000	-	-	-	-
04	April	-	-	-	-	-
05	Mei	-	-	-	-	-
06	Juni	-	-	-	-	-
07	Juli	-	-	-	-	-
08	Agustus	7 980 000	-	-	-	-
09	September	12 967 500	2 860 000	550 000	-	1 662 500
10	Oktober	9 476 250	2 860 000	-	-	831 250
11	Nopember	7 980 000	1 210 000	-	-	-
12	Desember	25 610 813	2 090 000	2 090 000	-	1 187 500
Jumlah Total	2020	82 967 063	10 230 000	3 740 000	-	8 550 000
	2019	129 512 075	12 870 000	10 110 000	-	21 164 850
	2018	144 803 750	14 410 000	10 450 000	21 605 000	19 237 500
	2017	95 095 000	16 500 000	17 061 000	-	-

Sumber : Dinas Pariwisata, Kepemudaan dan Olahraga  
Source : Service of Tourism, Youth and Sport

# TRANSPORTASI & KOMUNIKASI

*Transportation & Communication*

## BAB 09

Panjang jalan  
kabupaten menurut  
kondisi jalan di  
Kabupaten Batang

2020

Kondisi Baik

**342,41**

Km

Kondisi Sedang

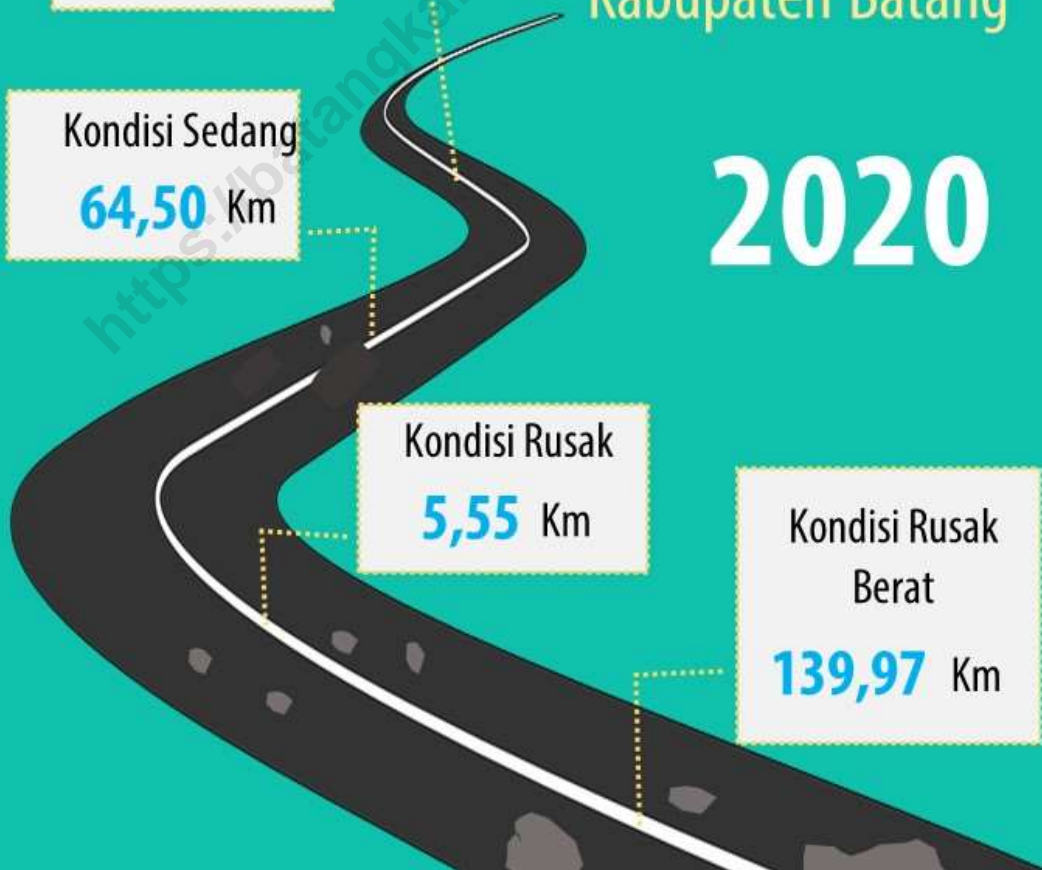
**64,50** Km

Kondisi Rusak

**5,55** Km

Kondisi Rusak  
Berat

**139,97** Km





## PENJELASAN TEKNIS

1. Untuk keperluan pengaturan penggunaan dan pemenuhan kebutuhan angkutan, jalan dibagi dalam beberapa kelas yang didasarkan pada kebutuhan transportasi, pemilihan moda secara tepat dengan mempertimbangkan keunggulan karakteristik masing-masing moda, perkembangan teknologi kendaraan bermotor, muatan sumbu terberat kendaraan bermotor serta konstruksi jalan. Pengelompokan jalan<sup>[5]</sup> menurut muatan sumbu yang disebut juga kelas jalan, terdiri dari:
  - a. Jalan Kelas I, yaitu jalan arteri yang dapat dilalui kendaraan bermotor termasuk muatan dengan ukuran lebar tidak melebihi 2.500 milimeter, ukuran panjang tidak melebihi 18.000 milimeter, dan muatan sumbu terberat yang diizinkan lebih besar dari 10 ton, yang saat ini masih belum digunakan di Indonesia, namun sudah mulai dikembangkan diberbagai negara maju seperti di Prancis telah mencapai muatan sumbu terberat sebesar 13 ton;
  - b. Jalan Kelas II, yaitu jalan arteri yang dapat dilalui

## TECHNICAL NOTES

1. *For the purposes of regulating the use and requirements of transport, roads are divided into several classes based on the needs of transport, modal choice appropriately taking into account the characteristics of excellence of each mode, the development of motor vehicle technology, load the heaviest axis of motor vehicles and road construction. Grouping the road [5] according to the charge axis, also called the class path, comprising:*
  - a. *Road Class I, the arterial roads that can be passed vehicles including cargo with a width not exceeding 2,500 mm, a length not exceeding 18,000 millimeters, and the charge axis heaviest permitted greater than 10 tonnes, which is still not used in Indonesia, but are already being developed in many developed countries such as France have reached the axis of heaviest payload of 13 tonnes;*
  - b. *Road Class II, the arterial roads that can be passed*

kendaraan bermotor termasuk muatan dengan ukuran lebar tidak melebihi 2.500 milimeter, ukuran panjang tidak melebihi 18.000 milimeter, dan muatan sumbu terberat yang diizinkan 10 ton, jalan kelas ini merupakan jalan yang sesuai untuk angkutan peti kemas;

- c. Jalan Kelas III A, yaitu jalan arteri atau kolektor yang dapat dilalui kendaraan bermotor termasuk muatan dengan ukuran lebar tidak melebihi 2.500 milimeter, ukuran panjang tidak melebihi 18.000 milimeter, dan muatan sumbu terberat yang diizinkan 8 ton;
  - d. Jalan Kelas III B, yaitu jalan kolektor yang dapat dilalui kendaraan bermotor termasuk muatan dengan ukuran lebar tidak melebihi 2.500 milimeter, ukuran panjang tidak melebihi 12.000 milimeter, dan muatan sumbu terberat yang diizinkan 8 ton;
  - e. Jalan Kelas III C, yaitu jalan lokal dan jalan lingkungan yang dapat dilalui kendaraan bermotor termasuk muatan dengan ukuran lebar tidak melebihi 2.100 milimeter, ukuran panjang tidak melebihi 9.000 milimeter, dan muatan sumbu terberat yang diizinkan 8 ton, jalan kelas ini merupakan jalan yang sesuai untuk angkutan peti kemas;
- c. *Road Class III A, ie arterial or collector roads are passable vehicles include a charge to the size of a width not exceeding 2,500 mm, a length not exceeding 18,000 millimeters, and load the heaviest axis allowed 8 tons;*
  - d. *Roads Class III B, collector roads that are passable vehicles include a charge to the size of a width not exceeding 2,500 mm, a length not exceeding 12,000 millimeters, and load the heaviest axis allowed 8 tons;*
  - e. *Road Class III C, the local road and street environment that can be passed vehicles include a charge to the size of a width not exceeding 2,100 mm, a length not exceeding 9,000 millimeters, and load the heaviest axis allowed 8 tons.*

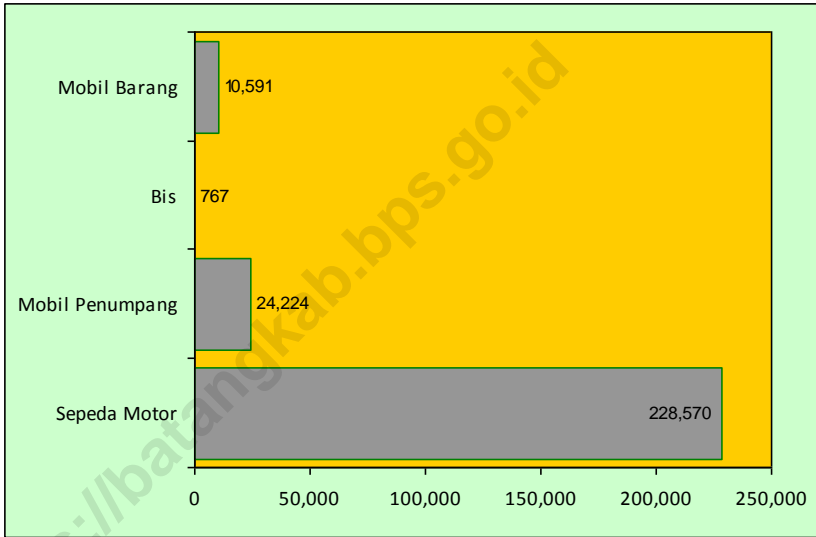
melebihi 9.000 milimeter, dan muatan sumbu terberat yang diizinkan 8 ton.

2. Kantor Pos adalah tempat pemberi pelayanan komunikasi tertulis dan atau surat elektronik, layanan paket, layanan logistik, layanan transaksi keuangan, dan layanan keagenan pos untuk kepentingan umum. Rumah pos berfungsi sama seperti kantor pos dan kantor pos pembantu, bedanya rumah pos biasanya terletak di daerah terpencil.
2. *Post Office is a service provider facility of written communication and or electronic mail, parcel service, logistics services, financial transaction services, and postal services to the public. Postal house has the same function as the post office and subsidiary of post office, the difference is that postal house is usually located in remote areas.*
3. Telekomunikasi adalah setiap pemancaran, pengiriman, dan atau penerimaan dari setiap informasi dalam bentuk tandatanda, isyarat, tulisan, gambar, suara dan bunyi melalui sistem kawat, optik, radio, atau sistem elektromagnetik lainnya.
3. *Telecommunication includes every transmitting, delivering, and or receiving from every information of marking, signal, article, pictursound and voice through strand wire system, optic, radio, or other electromagnetic system*



ULASAN	DESCRIPTION
<p>1. Transportasi</p> <p>Panjang jalan kabupaten tahun 2020 mencapai 552,42 Km. Nilai ini ditetapkan berdasarkan peraturan yang tertuang dalam Keputusan Bupati Batang No. 050/243/2016 tentang penetapan status ruas jalan kabupaten. Dari panjang jalan tersebut 342,41 km dalam kondisi baik; 64,50 km sedang ; 5,55 km rusak dan 139,97 km dalam kondisi rusak berat. Keputusan Gubernur Jawa Tengah No.620/2/ Tahun 2016 tentang penetapan status ruas jalan sebagai jalan provinsi Jawa Tengah menetapkan panjang jalan provinsi di wilayah Kabupaten Batang mencapai 72,86 km yang terdiri dari 3 ruas jalan. Keputusan Menteri Pekerjaan Umum tentang status jalan nasional bukan jalan tol No. 631/KPTS/M/2009 menetapkan panjang jalan nasional di wilayah Kabupaten Batang mencapai 52,67 km yang terdiri dari 6 ruas jalan.</p>	<p>1. <i>Transportation</i></p> <p><i>The length of the regency road in 2020 reaches 552,42 Km. This value is determined based on Regent of Batang Decree Number 050/243/2016 concerning the determination of the status of regency roads. From the length of the road 342,41 km is in good condition; 64,50 km medium; 5,55 km damaged and 139,97 km in heavily damaged conditions. Decree of the Governor of Jawa Tengah Number 620/2/2016 concerning the status of roads for the province of Jawa Tengah stipulates that the length of provincial roads in the Batang Regency area is 72,86 km consisting of 3 roads. The Decree of the Minister of Public Works regarding the status of national non-toll roads Number 631 / KPTS / M / 2009 stipulates that the length of the national road in the Batang Regency area reaches 52.67 km consisting of 6 roads.</i></p>
<p>2. Komunikasi</p> <p>Berdasarkan data dari PT POS Indonesia Cabang Batang, terdapat penurunan jumlah pengiriman surat. Penurunan ini terjadi baik untuk surat yang masuk maupun surat yang keluar dari PT Pos Indonesia Cabang Batang. Nilai uang wesel yang masuk ke Batang dari luar negeri mencapai 5,47 milyar rupiah sedangkan yang berasal dari dalam negeri hanya 1,11 milyar rupiah</p>	<p>2. <i>Communication</i></p> <p><i>Based on data from PT POS Indonesia Branch Batang, there was a decrease in the number of letters sent. This decrease occurred both for letters entering PT Pos Indonesia Batang Branch and letters that came out of PT Pos Indonesia Batang Branch. The value of money orders entering Batang from abroad reached 5,47 billion, which came from within the country only 1,11 billion rupiah</i></p>

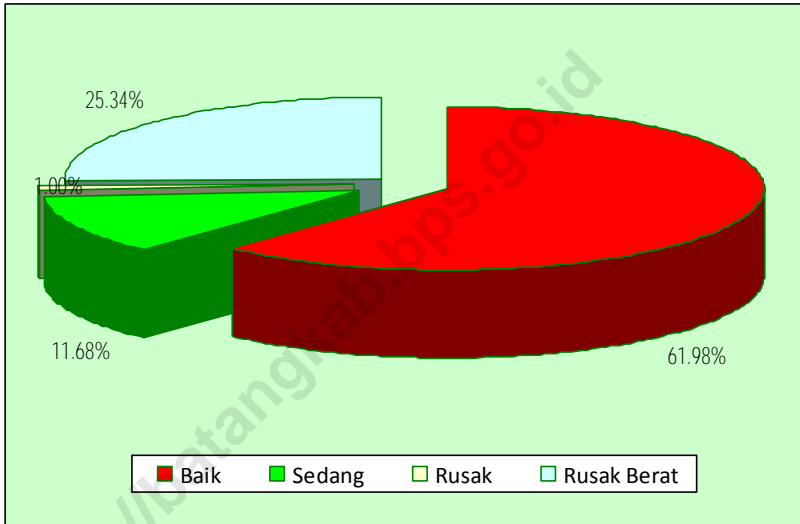
Gambar 9.1 Jumlah Pembayar Pajak Kendaraan Bermotor Menurut Jenis Kendaraan Bermotor di Kabupaten Batang, 2020  
Figures Number of Vehicle Tax Payer by Kind of Vehicle in Batang Regency, 2020



Sumber : Unit Pelayanan Pendapatan Daerah (UPPD) Batang

Source : Regional Revenue Service Unit of Batang

Gambar 9.2 Persentase Jalan Kabupaten Menurut Kondisi Jalan di Kabupaten Batang, 2020  
Figures Percentage of Regency Roads by Road Condition in Batang Regency, 2020



Sumber : Dinas Pekerjaan Umum dan Penataan Ruang  
Source : Service of Public Works and Spatial Planning

## 9.1. TRANSPORTASI/TRANSPORTATION

**Tabel 9.1.1** Jumlah Ruas dan Panjang Jalan Kabupaten Menurut Kecamatan di Kabupaten Batang, 2020  
*Number of Sections and Length of Regency Roads by Subdistrict in Batang Regency, 2020*

Kecamatan Subdistrict	Jumlah Ruas Numbers of Sections	Panjang Jalan Length Roads (Meter)
(1)	(2)	(3)
010 Wonotunggal	6	23 850
020 Bandar	7	44 167
030 Blado	11	63 675
040 Reban	5	29 200
050 Bawang	12	62 200
060 Tersono	5	26 370
070 Gringsing	10	46 700
080 Limpung	5	23 150
081 Banyuputih	5	19 250
090 Subah	6	37 523
091 Pecalungan	3	17 080
100 Tulis	6	31 600
101 Kandeman	5	27 495
110 Batang	49	86 536
120 Warungasem	4	13 625
<b>Jumlah/ Total</b>	<b>139</b>	<b>552 421</b>

Keputusan Bupati Batang No. 050/243/2016 Tanggal 18 Maret 2016  
 tentang Penetapan Status Ruas Jalan Kabupaten

Sumber : Dinas Pekerjaan Umum dan Penataan Ruang  
 Source : Service of Public Works and Spatial Planning

Tabel 9.1.2 Panjang Jalan Kabupaten Menurut Jenis Permukaan dan Kecamatan di Kabupaten Batang, 2020  
*Table Length of Regency Roads by Surface Type and Subdistrict in Batang Regency, 2020*

Kecamatan Subdistrict	Jenis Permukaan / Surface Type (Km)				Jumlah Total	
	Aspal Asphalt	Beton Rigid	Kerikil Gravel	Tanah Land		
(1)	(2)	(3)	(4)	(5)	(6)	
010 Wonotunggal	18,85	0,20	4,80	-	23,85	
020 Bandar	38,37	-	16,85	-	55,22	
030 Blado	14,48	12,45	25,70	-	52,63	
040 Reban	18,30	-	10,90	-	29,20	
050 Bawang	15,35	12,65	34,20	-	62,20	
060 Tersono	19,17	1,00	6,20	-	26,37	
070 Gringsing	26,60	3,50	16,60	-	46,70	
080 Limpung	20,90	0,20	2,05	-	23,15	
081 Banyuputih	13,77	1,28	4,20	-	19,25	
090 Subah	30,72	0,80	6,00	-	37,52	
091 Pecalungan	16,68	-	0,40	-	17,08	
100 Tulis	28,20	0,40	3,00	-	31,60	
101 Kandeman	25,08	1,82	0,60	-	27,50	
110 Batang	72,96	7,64	5,94	-	86,54	
120 Warungasem	10,90	0,20	2,53	-	13,63	
Jumlah Total	2020	370,32	42,14	139,97	-	552,42
	2019	512,42	36,46	3,55	-	552,42

Sumber : Dinas Pekerjaan Umum dan Penataan Ruang  
 Source : Service of Public Works and Spatial Planning

Tabel 9.1.3 Panjang Jalan Kabupaten Menurut Kondisi Jalan dan Kecamatan di Kabupaten Batang, 2020  
*Length of Regency Roads by Road Condition and Subdistrict in Batang Regency, 2020*

Kecamatan <i>Subdistrict</i>	Kondisi Jalan / <i>Road Condition (Km)</i>				Jumlah <i>Total</i>	
	Baik <i>Good</i>	Sedang <i>Sufficient</i>	Rusak <i>Damaged</i>	Rusak Berat <i>Heavy Damaged</i>		
(1)	(2)	(3)	(4)	(5)	(6)	
010 Wonotunggal	17,40	1,60	0,05	4,80	23,85	
020 Bandar	28,45	9,92	-	16,85	55,22	
030 Blado	22,13	4,80	-	25,70	52,63	
040 Reban	15,70	2,60	-	10,90	29,20	
050 Bawang	21,40	6,60	-	34,20	62,20	
060 Tersono	18,17	1,40	0,60	6,20	26,37	
070 Gringsing	23,40	6,70	-	16,60	46,70	
080 Limpung	18,30	2,80	-	2,05	23,15	
081 Banyuputih	11,85	3,20	-	4,20	19,25	
090 Subah	23,00	6,52	2,00	6,00	37,52	
091 Pecalungan	10,08	5,40	1,20	0,40	17,08	
100 Tulis	23,10	4,60	0,90	3,00	31,60	
101 Kandeman	25,90	0,80	0,20	0,60	27,50	
110 Batang	72,64	7,36	0,60	5,94	86,54	
120 Warungasem	10,90	0,20	-	2,53	13,63	
Jumlah <i>Total</i>	2020	342,41	64,50	5,55	139,97	552,44
	2019	297,92	95,87	90,37	68,28	552,44

Sumber : Dinas Pekerjaan Umum dan Penataan Ruang  
*Source : Service of Public Works and Spatial Planning*

Tabel 9.1.4 Panjang Jalan Kabupaten Menurut Kelas Jalan dan Kecamatan di Kabupaten Batang, 2020  
*Table Length of Regency Roads by Road Class and Subdistrict in Batang Regency, 2020*

Kecamatan <i>Subdistrict</i>	Kelas Jalan / <i>Road Class</i> (Km)			
	Kelas I <i>Class I</i>	Kelas IIA <i>Class IIA</i>	Kelas IIB <i>Class IIB</i>	Kelas IIIA <i>Class IIIA</i>
(1)	(2)	(3)	(4)	(5)
010 Wonotunggal	-	-	-	-
020 Bandar	-	-	-	-
030 Blado	-	-	-	-
040 Reban	-	-	-	-
050 Bawang	-	-	-	-
060 Tersono	-	-	-	-
070 Gringsing	-	-	-	-
080 Limpung	-	-	-	-
081 Banyuputih	-	-	-	-
090 Subah	-	-	-	-
091 Pecalungan	-	-	-	-
100 Tulis	-	-	-	-
101 Kandeman	-	-	-	-
110 Batang	-	-	-	-
120 Warungasem	-	-	-	-
Jumlah <i>Total</i>	2020	-	-	-
	2019	-	-	-

Tabel 9.1.4 Lanjutan  
 Table Continued

Kecamatan Subdistrict	Kelas Jalan / Road Class (Km)			Jumlah Total	
	Kelas IIIB Class IIIB	Kelas IIIC Class IIIC	Tidak Terperinci Unspecified		
(1)	(6)	(7)	(8)	(9)	
010 Wonotunggal	-	23,85	-	23,85	
020 Bandar	-	55,22	-	55,22	
030 Blado	-	52,63	-	52,63	
040 Reban	-	29,20	-	29,20	
050 Bawang	-	62,20	-	62,20	
060 Tersono	-	26,37	-	26,37	
070 Gringsing	-	46,70	-	46,70	
080 Limpung	-	23,15	-	23,15	
081 Banyuputih	-	19,25	-	19,25	
090 Subah	-	37,52	-	37,52	
091 Pecalungan	-	17,08	-	17,08	
100 Tulis	-	31,60	-	31,60	
101 Kandeman	-	27,50	-	27,50	
110 Batang	-	86,54	-	86,54	
120 Warungasem	-	13,63	-	13,63	
Jumlah Total	2020	-	552,42	-	552,42
	2019	-	552,42	-	552,42

Sumber : Dinas Pekerjaan Umum dan Penataan Ruang  
 Source : Service of Public Works and Spatial Planning



Tabel 9.1.5 Panjang Jalan Provinsi Menurut Ruas dan Keadaan Jalan di Kabupaten Batang (Km), 2019-2020  
*Length of Province Roads by Section and Road Condition in Batang Regency (Km), 2019-2020*

Keadaan Condition	No. Ruas/Section 121 Wonotunggal-Bts Kab. Pekalongan		No. Ruas/Section 122 Batang-Wonotunggal-Surjo	
	2019	2020	2019	2020
(1)	(2)	(3)	(4)	(5)
Jenis Permukaan				
a. Diaspal	5,31	5,31	37,31	37,31
b. Kerikil	-	-	-	-
c. Tanah	-	-	-	-
d. Tidak Dirinci	-	-	-	-
Kondisi Jalan				
a. Baik	4,25	5,31	22,15	36,11
b. Sedang	1,06	-	15,16	-
c. Rusak	-	-	-	1,20
d. Rusak Berat	-	-	-	-
Kelas Jalan				
a. Kelas I	-	-	-	-
b. Kelas II	-	-	-	-
c. Kelas III	5,31	5,31	37,31	37,31
d. Tidak Dirinci	-	-	-	-
Jumlah/Total	5,31	5,31	37,31	37,31

Tabel 9.1.5 Lanjutan  
 Table Continued

Keadaan <i>Condition</i>	No. Ruas/ <i>Section</i> 178 Banyuputih-Bts Kab. Kendal		Jumlah/ <i>Total</i>	
	2019	2020	2019	2020
(1)	(6)	(7)	(8)	(9)
Jenis Permukaan				
e. Diaspal	30,24	30,24	72,86	72,86
f. Kerikil	-	-	-	-
g. Tanah	-	-	-	-
h. Tidak Dirinci	-	-	-	-
Kondisi Jalan				
e. Baik	23,56	29,54	49,96	70,96
f. Sedang	6,68	-	22,90	-
g. Rusak	-	0,70	-	1,90
h. Rusak Berat	-	-	-	-
Kelas Jalan				
e. Kelas I	-	-	-	-
f. Kelas II	-	-	-	-
g. Kelas III	30,24	30,24	72,86	42,62
h. Tidak Dirinci	-	-	-	-
<b>Jumlah/<i>Total</i></b>	<b>30,24</b>	<b>30,24</b>	<b>72,86</b>	<b>72,86</b>

Keputusan Gubernur Jawa Tengah No. 620/2/Tahun 2016 Tanggal 25 Januari 2016  
 tentang Penetapan Status Ruas Jalan sebagai Jalan Provinsi Jawa Tengah

Sumber : Balai Pelaksana Teknis Jalan Wilayah Pekalongan  
 Source : *Technical Executing Agency of Street Pekalongan Region*

Tabel 9.1.6 Daftar Nama Ruas dan Panjang Jalan Nasional Menurut Kondisi Jalan di Kabupaten Batang, Akhir 2020  
*Table List of Section Names and Lengths of National Roads by Road Conditions in Batang Regency, End of 2020*

No. Ruas Section	Nama Ruas Name of Section	Panjang Length (Meter)	Kondisi/Condition (Meter)			
			Baik	Sedang	Rusak	Rusak Berat
(1)	(2)	(3)	(4)	(5)	(6)	(7)
00719K	Jln. Urip Sumoharjo (Batang)	700	500	50	150	-
008	Jln. Batas Kota Batang- Kendal	40 400	32 750	4 500	3 150	-
00811K	Jln. Sudirman (Batang)	2 480	2 200	280	-	-
00812K	Jln. Slamet Riyadi (Batang)	1 410	1 060	350	-	-
010	Jln. Plelen Utara	1 700	1 550	150	-	-
011	Jln. Plelen Selatan	5 980	3 500	2 080	400	-
Jumlah Total	2020	52 670	41 560	7 410	3 700	-
	2019	52 670	37 310	7 410	7 950	-

Keputusan Menteri Pekerjaan Umum Nomor 248/KPTS/M/2015  
 Tanggal 23 April 2015 tentang Status Jalan Nasional Bukan Jalan Tol

Sumber : Satuan Kerja Pelaksanaan Jalan Wilayah I Jawa Tengah  
 Source : Work Unit for Regional Road Implementation I Jawa Tengah

Tabel 9.1.7 Daftar Ruas Jembatan yang Dikelola oleh Satuan Kerja Pelaksanaan Jalan Wilayah I Jawa Tengah di Kabupaten Batang, Akhir 2020

*List of Managed Bridges by Work Unit for Regional Road Implementation I Jawa Tengah in Batang Regency, End 2020*

No.	Jembatan <i>Bridges</i>	Ruas Jalan <i>Road Segment</i>	Panjang <i>Length</i> (Meter)	Kondisi/ <i>Condition</i>			
				Baik	Sedang	Rusak	Rusak Berat
(1)	(2)	(3)	(4)	(5)	(6)	(7)	(8)
01	PUCANG A	Jln. Sudirman Batang	20,70	1	-	-	-
02	GENDINGAN	Jln. Sudirman Batang	10,40	1	-	-	-
03	SAMBONG I	Jln. Sudirman Batang	50,80	1	-	-	-
04	KEBROK	Batas Batang - Kendal	7,00	1	-	-	-
05	JRAGAN	Batas Batang - Kendal	7,00	1	-	-	-
06	WINONG I	Batas Batang - Kendal	6,40	1	-	-	-
07	BEJI	Batas Batang - Kendal	8,00	1	-	-	-
08	KALIBOYO II A	Batas Batang - Kendal	104,50	1	-	-	-
09	LEBENG A	Batas Batang - Kendal	28,00	1	-	-	-
10	LEBENG B	Batas Batang - Kendal	32,00	1	-	-	-
11	SENGON A	Batas Batang - Kendal	25,70	1	-	-	-
12	SENGON B	Batas Batang - Kendal	25,70	1	-	-	-
13	PUCUNG KEREK	Batas Batang - Kendal	8,00	1	-	-	-
14	LENGKONG	Batas Batang - Kendal	7,00	1	-	-	-
15	WORAWARI	Batas Batang - Kendal	7,00	1	-	-	-
16	KAUMLOR	Batas Batang - Kendal	24,50	-	1	-	-
17	PURU A	Batas Batang - Kendal	29,20	-	1	-	-
18	PURU B	Batas Batang - Kendal	25,50	1	-	-	-
19	KUMBO II A	Batas Batang - Kendal	12,20	1	-	-	-
20	KUMBO II B	Batas Batang - Kendal	17,00	1	-	-	-
21	PRINGAPUS	Batas Batang - Kendal	29,40	1	-	-	-
22	GAMBAS B	Batas Batang - Kendal	26,20	1	-	-	-
23	BANYUPUTIH A	Batas Batang - Kendal	15,40	1	-	-	-
24	KRUNGSUNG	Batas Batang - Kendal	12,00	-	1	-	-
25	JENES A	Batas Batang - Kendal	20,70	1	-	-	-
26	JENES B	Batas Batang - Kendal	20,10	1	-	-	-

Sumber : Satuan Kerja Pelaksanaan Jalan Wilayah I Jawa Tengah

Source : *Work Unit for Regional Road Implementation I Jawa Tengah*

Tabel 9.1.8 Jumlah Pembayar Pajak Kendaraan Bermotor Menurut Bulan dan Jenis Kendaraan Bermotor di Kabupaten Batang, 2020  
*Number of Vehicle Tax Payer by Month and Kind of Vehicle in Batang Regency, 2020*

Bulan Month	Jenis Kendaraan Bermotor / Kind of Vehicle					
	Sepeda Motor Motorcycle	Mobil Penumpang Passenger Car	Bis Bus	Mobil Barang Truk	Jumlah Total	
(1)	(2)	(3)	(4)	(5)	(6)	
01 Januari	14 925	1 347	34	689	16 995	
02 Februari	14 101	1 247	37	639	16 024	
03 Maret	15 239	1 461	41	725	17 466	
04 April	12 736	1 445	47	656	14 884	
05 Mei	12 289	1 590	55	591	14 525	
06 Juni	17 941	2 064	61	834	20 900	
07 Juli	21 145	2 269	73	938	24 425	
08 Agustus	21 904	2 145	56	918	25 023	
09 September	22 524	2 289	83	992	25 888	
10 Oktober	23 242	2 493	83	1 069	26 887	
11 November	25 411	2 771	84	1 217	29 483	
12 Desember	27 113	3 103	113	1 323	31 652	
Jumlah	2020	228 570	24 224	767	10 591	264 152
Total	2019	262 143	24 265	530	11 333	298 271

Sumber : Unit Pelayanan Pendapatan Daerah (UPPD) Batang  
 Source : Regional Revenue Service Unit of Batang

Tabel 9.1.9 Jumlah Kendaraan Bermotor Menurut Warna Tanda Nomor Kendaraan Bermotor (TNKB) dan Bulan di Kabupaten Batang, 2020  
*Number of Motor Vehicles by Color of Motor Vehicle Number Signs and Month in Batang Regency, 2020*

Bulan <i>Month</i>	Warna/Color			Jumlah <i>Total</i>	
	Hitam <i>Black</i>	Kuning <i>Yellow</i>	Merah <i>Red</i>		
(1)	(2)	(3)	(4)	(5)	
01 Januari	16 601	111	283	16 995	
02 Februari	15 742	114	168	16 024	
03 Maret	17 188	130	148	17 466	
04 April	14 653	133	98	14 884	
05 Mei	14 230	116	179	14 525	
06 Juni	20 511	137	252	20 900	
07 Juli	24 004	168	253	24 425	
08 Agustus	24 665	133	225	25 023	
09 September	25 424	177	287	25 888	
10 Oktober	26 472	209	206	26 887	
11 November	28 682	211	590	29 483	
12 Desember	31 091	270	291	31 652	
Jumlah <i>Total</i>	2020	259 263	1 909	2 980	264 152
	2019	293 673	1 920	2 678	298 271

Sumber : Unit Pelayanan Pendapatan Daerah (UPPD) Batang  
*Source : Regional Revenue Service Unit of Batang*

Tabel 9.1.10 Realisasi Biaya Surat Tanda Nomor Kendaraan (STNK) Kendaraan Bermotor di Unit Pelayanan Pendapatan Daerah (UPPD) Batang, 2020  
*Realization of Vehicle Registration Certificate Cost at Regional Revenue Service Unit of Batang, 2020*

Bulan Month	Jenis Biaya/Kind of Cost (000 Rp)			
	BBN KB	PKB	SWDKLLJ	
(1)	(2)	(3)	(4)	
01 Januari	6 595 491,50	6 363 334,90	806 842,10	
02 Februari	4 503 524,50	5 192 164,38	656 519,20	
03 Maret	4 391 912,50	5 392 988,55	652 148,90	
04 April	2 174 537,50	3 957 560,20	477 473,40	
05 Mei	1 990 325,00	3 877 887,75	472 873,00	
06 Juni	2 441 592,50	5 473 636,18	636 334,50	
07 Juli	3 706 049,25	6 183 245,38	727 705,75	
08 Agustus	2 690 192,50	5 304 854,08	704 141,25	
09 September	3 507 464,00	5 466 734,03	721 289,30	
10 Oktober	3 507 464,00	5 466 734,03	697 821,05	
11 November	4 969 576,00	6 820 330,50	689 692,50	
12 Desember	3 766 677,50	6 820 330,50	786 646,70	
Jumlah Total	2020	44 244 806,75	66 319 800,45	8 029 487,65
	2019	61 097 650,50	68 503 329,75	11 543 322,45
	2018	68 575 045,00	63 779 120,10	8 884 067,15

Tabel 9.1.10 Lanjutan  
Table Continued

Bulan Month	Jenis Biaya/Kind of Cost (000 Rp)		Jumlah Total (000 Rp)	
	Biaya Administrasi STNK	Biaya Administrasi TNKB		
(1)	(5)	(6)	(7)	
01 Januari	557 300,00	314 240,00	14 637 208,50	
02 Februari	443 400,00	249 200,00	11 044 808,08	
03 Maret	465 100,00	262 920,00	11 165 069,95	
04 April	313 800,00	175 600,00	7 098 971,10	
05 Mei	294 400,00	165 740,00	6 801 225,75	
06 Juni	502 300,00	285 680,00	9 339 543,18	
07 Juli	530 400,00	303 260,00	11 450 660,38	
08 Agustus	462 400,00	271 360,00	9 432 947,83	
09 September	468 700,00	268 920,00	10 433 107,33	
10 Oktober	501 900,00	286 140,00	10 460 059,08	
11 November	534 500,00	304 360,00	13 318 459,00	
12 Desember	510 300,00	290 660,00	12 174 614,70	
Jumlah Total	2020	5 584 500,00	3 178 080,00	127 356 674,85
	2019	6 221 200,00	3 522 720,00	150 888 222,70
	2018	6 407 900,00	3 641 640,00	151 287 772,25

Sumber : Unit Pelayanan Pendapatan Daerah (UPPD) Batang  
Source : Regional Revenue Service Unit of Batang



Tabel 9.1.11 Kunjungan Kapal dan Arus Barang di Dermaga Pelabuhan  
 Batang Menurut Bulan, 2020  
*Ship Visits and Flow of Goods at Batang Port Dock by Month,  
 2020*

Bulan Month	Kunjungan Kapal Ship Visits		Arus Barang Flow of Goods (Ton)		
	Unit	GRT	Bongkar Unload	Muat Load	
(1)	(2)	(3)	(2)	(3)	
01 Januari	-	-	-	-	
02 Februari	4	4 445	7 705	-	
03 Maret	1	848	477	-	
04 April	-	-	-	-	
05 Mei	-	-	-	-	
06 Juni	1	1 352	-	970	
07 Juli	-	-	-	-	
08 Agustus	-	-	-	-	
09 September	-	-	-	-	
10 Oktober	-	-	-	-	
11 November	-	-	-	-	
12 Desember	-	-	-	-	
Jumlah	2020	6	6 645	8 182	970
Total	2019	25	26 820	40 327	-

Sumber : Kantor Unit Penyelenggara Pelabuhan Kelas III Batang  
 Source : Port Office Unit Organizing Class III Batang

**Tabel 9.1.12** Kunjungan Kapal dan Arus Barang di Dermaga Terminal Untuk Kepentingan Sendiri/Terminal Khusus Batang Menurut Bulan, 2020  
*Ship Visits and Flow of Goods at Terminal Dock For Own Interests/Special Batang Terminals by Month, 2020*

Bulan Month	Kunjungan Kapal Ship Visits		Arus Barang Flow of Goods (Ton)		
	Unit	GRT	Bongkar Unload	Muat Load	
(1)	(2)	(3)	(2)	(3)	
01 Januari	51	48 421	4 728	1 220	
02 Februari	47	42 146	6 474	1 436	
03 Maret	59	48 291	9 023	225	
04 April	15	6 029	524	-	
05 Mei	4	1 614	-	-	
06 Juni	6	1 308	-	-	
07 Juli	1	206	-	-	
08 Agustus	2	537	-	-	
09 September	19	17 313	3 615	-	
10 Oktober	13	14 841	4 288	-	
11 November	36	29 799	35 262	-	
12 Desember	15	6 405	180	-	
Jumlah	2020	268	216 910	64 094	2 881
Total	2019	311	234 804	59 067	3 547

Sumber : Kantor Unit Penyelenggara Pelabuhan Kelas III Batang

Source : Port Office Unit Organizing Class III Batang

Tabel 9.1.13 Banyaknya Kendaraan yang Uji di Dinas Perhubungan  
 Kabupaten Batang Menurut Jenis dan Bulan, 2020  
*Number of Vehicles Tested at Service of Transportation  
 Batang Regency by Type and Month, 2020*

Bulan Month	Mobil Penumpang Passenger Car	Mobil Bis Bus Car	Mobil Barang Goods Car	Kendaraan Khusus Special Vehicles	Kereta Tempel/ Gandeng Outboard/ Trailer Truck	Jumlah Total	
(1)	(2)	(3)	(4)	(5)	(6)	(7)	
01 Januari	-	103	910	-	-	1 013	
02 Februari	-	71	701	-	-	772	
03 Maret	-	71	783	-	1	855	
04 April	-	43	494	-	1	538	
05 Mei	-	52	388	-	-	440	
06 Juni	-	99	760	-	1	860	
07 Juli	-	119	859	-	-	978	
08 Agustus	-	69	688	-	-	757	
09 September	-	54	790	-	1	845	
10 Oktober	-	49	504	-	1	554	
11 November	-	58	521	-	-	579	
12 Desember	-	62	571	-	1	634	
Jumlah Total	2020	-	850	7 969	-	6	8 825
	2019	-	1023	8 618	-	5	9 646
	2018	-	1 040	8 648	-	4	9 692

Sumber : Dinas Perhubungan

Source : Service of Transportation

## 9.2. Pos/Post

Tabel 9.2.1 Banyaknya Surat yang Keluar di Dalam Negeri Menurut Jenisnya dan Bulan dari Pos Indonesia Cabang Batang, 2020  
*Table Number of Letter Delivered in Domestic by Kind of Letter and Month From Indonesian Post Branch of Batang, 2020*

Bulan Month		Layanan Standar Standart Service		Layanan Prioritas Priority Service	
		Surat Letter	Paket Package	Surat Letter	Paket Package
(1)		(2)	(3)	(4)	(5)
01	Januari	40	37	998	591
02	Februari	395	49	955	669
03	Maret	238	67	921	1 135
04	April	150	40	912	1 284
05	Mei	430	53	781	872
06	Juni	157	38	712	952
07	Juli	350	54	819	1 367
08	Agustus	255	42	875	1 421
09	September	214	44	951	1 936
10	Oktober	361	33	792	2 239
11	November	251	31	745	2 031
12	Desember	351	27	795	1 975
Jumlah Total	2020	3 192	515	10 256	16 472
	2019	7 221	466	11 400	5 238

Sumber : Pos Indonesia Cabang Batang

Source : *Indonesian Post Branch of Batang*

Tabel 9.2.2 Banyaknya Surat yang Keluar di Luar Negeri Menurut  
 Table Jenisnya dan Bulan dari Pos Indonesia Cabang Batang,  
 2020  
*Number of Letter Delivered in Overseas by Kind of Letter and  
 Month From Indonesian Post Branch of Batang, 2020*

Bulan Month		Layanan Standar Standart Service	Layanan Prioritas Priority Service	
		Paket Package	Surat Letter	Paket Package
(1)		(2)	(3)	(4)
01	Januari	-	3	7
02	Februari	-	8	21
03	Maret	1	5	14
04	April	-	2	7
05	Mei	1	2	9
06	Juni	-	6	15
07	Juli	-	9	11
08	Agustus	1	1	19
09	September	-	1	20
10	Oktober	2	4	8
11	November	-	3	15
12	Desember	-	4	17
Jumlah Total	2020	5	48	163
	2019	6	67	63

Sumber : Pos Indonesia Cabang Batang  
 Source : *Indonesian Post Branch of Batang*

Tabel 9.2.3 Banyaknya Surat yang Masuk Menurut Jenis dan Bulan dari Pos Indonesia Cabang Batang, 2020  
*Table Number of Letter Delivered by Kind of Letter and Month From Indonesian Post Branch of Batang, 2020*

Bulan Month		Dalam Negeri		Luar Negeri
		Surat Letter	Paket Package	Paket Package
(1)		(2)	(3)	(4)
01	Januari	1 463	2 668	903
02	Februari	1 989	2 819	852
03	Maret	1 678	2 991	936
04	April	1 568	2 796	870
05	Mei	1 233	1 998	927
06	Juni	1 153	2 984	670
07	Juli	1 600	2 506	124
08	Agustus	1 352	1 697	830
09	September	1 600	2 057	804
10	Oktober	1 365	2 798	167
11	November	1 678	1 768	257
12	Desember	1 339	2 668	613
Jumlah Total	2020	18 018	29 750	7 953
	2019	15 881	26 814	1 022

Sumber : Pos Indonesia Cabang Batang  
 Source : *Indonesian Post Branch of Batang*

Tabel 9.2.4 Banyaknya Wesel dan Nilai Uang yang Keluar dan Masuk  
 Table dari Pos Indonesia Cabang Batang, 2020  
 Number of Money Order and Value of Money Delivered and  
 Sent From Indonesian Post Branch of Batang, 2020

Bulan Month	Dikirim dari Batang Delivered from Batang		Dibayar di Batang Sent Into Batang				
			Luar Negeri/Abroad		Dalam Negeri/Domestic		
	Jumlah Total	Tunai Value (Rp)	Jumlah Total	Tunai Value (Rp)	Jumlah Total	Tunai Value (Rp)	
(1)	(2)	(3)	(4)	(5)	(6)	(7)	
01 Januari	230	271 464 200	110	576 883 880	136	80 084 146	
02 Februari	203	232 171 086	65	383 820 300	115	79 024 370	
03 Maret	232	299 790 902	78	448 025 590	135	58 541 150	
04 April	185	201 338 000	76	493 030 049	73	136 882 034	
05 Mei	218	529 683 781	80	530 098 416	130	158 388 284	
06 Juni	133	192 819 480	69	381 423 042	128	95 224 550	
07 Juli	183	150 855 700	73	443 548 196	127	76 013 144	
08 Agustus	208	116 199 000	68	371 460 619	113	46 227 474	
09 September	215	182 128 000	77	462 104 821	49	68 860 300	
10 Oktober	163	176 376 828	69	395 802 084	217	93 679 128	
11 November	166	131 780 050	68	460 729 567	434	101 871 450	
12 Desember	189	126 726 920	89	524 030 756	359	113 176 019	
Jumlah Total	2020	2 325	2 611 333 947	922	5 470 957 320	2 016	1 107 972 049
	2019	2 974	3 844 903 851	1 224	6 368 843 995	1 860	1 324 676 650
	2018	2 566	4 402 296 624	1 431	8 345 356 617	2 442	2 345 192 531

Sumber : Pos Indonesia Cabang Batang  
 Source : Indonesian Post Branch of Batang

Tabel 9.2.5 Jumlah Menara Telekomunikasi Menurut Kecamatan dan Ketinggian di Kabupaten Batang, 2020  
*Number of Telecommunication Towers by Subdistrict and Elevation in Batang Regency, 2020*

Kecamatan Subdistrict		Ketinggian/Elevation (meter)			
		< 50	50 - 70	70 +	Jumlah Total
(1)		(2)	(3)	(4)	(5)
01	Wonotunggal	2	2	5	9
02	Bandar	5	6	6	17
03	Blado	1	2	8	11
04	Reban	1	1	3	5
05	Bawang	4	1	6	11
06	Tersono	1	1	3	5
07	Gringsing	1	18	9	28
08	Limpung	1	6	3	10
09	Banyuputih	2	4	11	17
10	Subah	6	6	9	21
11	Pecalungan	1	3	4	8
12	Tulis	2	4	5	11
13	Kandeman	8	5	5	18
14	Batang	12	14	5	31
15	Warungasem	1	5	4	10
Jumlah Total	2020	48	78	86	212
	2019	48	78	86	212

Sumber : Dinas Pekerjaan Umum dan Penataan Ruang  
*Source : Services of Public Works and Spatial Planning*



Tabel 9.2.6 Rekapitulasi Permohonan Informasi Publik di Pejabat Pengelola Informasi Dan Dokumentasi (PPID) Utama Kabupaten Batang, 2016-2020  
*Recapitulation of Application for Public Information at Main Information and Documentation Officers of Batang Regency, 2016-2020*

Rincian Details	2016	2017	2018	2019	2020
(1)	(2)	(3)	(4)	(5)	(6)
Jumlah Pemohon <i>Number of Applicants</i>	10	13	13	8	7
Informasi Diminta <i>Information Requested</i>	13	22	38	20	9
Keputusan Diminta <i>Decision Requested</i>	13	22	38	20	7
Informasi Tidak Dicukupi <i>Insufficient Information</i>	3	4	-	-	1
Keputusan Keberatan <i>Objection Decision</i>	3	-	-	-	-
Sengketa <i>Dispute</i>	2	-	-	1	-
Mediasi <i>Mediation</i>	2	-	1	-	-
Ajudikasi <i>Adjudication</i>	2	-	1	-	-

Sumber : Dinas Komunikasi dan Informatika

Source : Services of Communication and Informatics

Tabel 9.2.7 Jumlah Infrastruktur Jaringan Internet yang Dikelola oleh Dinas Komunikasi dan Informatika Kabupaten Batang, 2020  
*Table Number of Internet Network Infrastructure Managed by Services of Communication and Informatics of Batang Regency, 2020*

Rincian <i>Details</i>	2020
(1)	(2)
Jumlah Perangkat Daerah yang tersambung dengan jaringan lokal Internal Dinas Komunikasi dan Informatika dengan menggunakan Fiber Optik <i>Number of regional equipment connected to the internal local network of the Services of Communication and Informatics using optical fiber</i>	31
Jumlah Desa yang tersambung dengan jaringan lokal internal Dinas Komunikasi dan Informatika melalui Wireless / Radio <i>Number of Villages connected to the internal local network of the Services of Communication and Informatics via Wireless / Radio</i>	7
Jumlah Titik Free Wifi (Akses Internet Gratis dengan Wifi) yang dikelola Dinas Komunikasi dan Informatika <i>Number of Free Wifi Points (Free Internet Access with Wifi) managed by the Services of Communication and Informatics</i>	51

Sumber : Dinas Komunikasi dan Informatika

*Source : Services of Communication and Informatics*



**Realisasi Pendapatan**

**Kabupaten Batang 2020**

1.698,2 Milyar rupiah

PENDAPATAN TRANSFER

LAIN-LAIN PENDAPATAN  
YANG SAH

PENDAPATAN ASLI  
DAERAH





## PENJELASAN TEKNIS

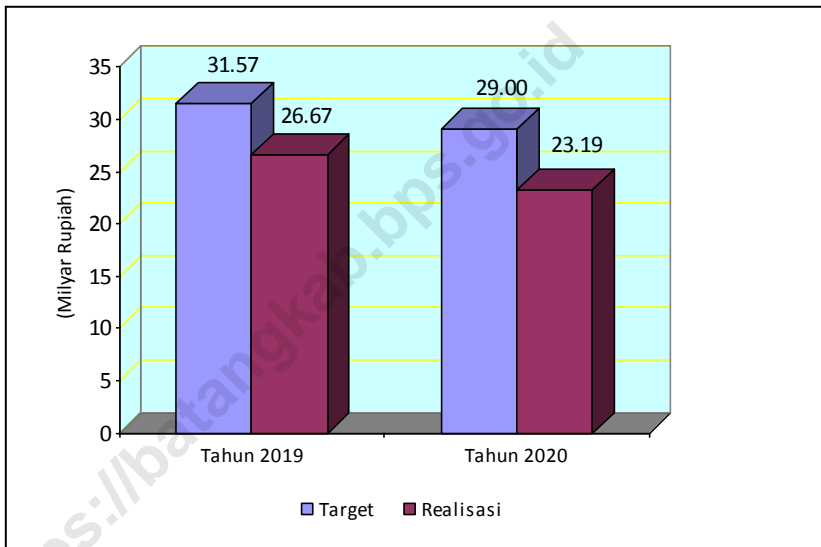
1. Realisasi Penerimaan dan Pengeluaran Pemerintah Kabupaten adalah realisasi/perhitungan APBD Kabupaten pada tiap tahun anggaran.
2. Pendapatan Asli Daerah (PAD) adalah pendapatan yang diperoleh daerah yang dipungut berdasarkan peraturan daerah sesuai dengan peraturan perundang-undangan, guna keperluan daerah yang bersangkutan dalam membiayai kegiatannya.
3. Dana Perimbangan adalah dana yang bersumber dari pendapatan APBN yang dialokasikan kepada Daerah untuk mendanai kebutuhan daerah dalam rangka pelaksanaan desentralisasi.
4. Lain-lain Pendapatan yang Sah adalah pendapatan lainnya dari pemerintah pusat dan atau dari instansi pusat, serta dari daerah lainnya.

## TECHNICAL NOTES

1. *Actual revenue and expenditure of Regency Government is the realization/Regency budget calculations for every fiscal year.*
2. *Original Local Government Revenue is revenue that withheld based on local regulations in accordance with the legislation, for the purposes of financing their activities.*
3. *Balanced Budget is the fund coming from the state budget that allocated to regions to fund their needs in the context of decentralization.*
4. *Other Legal Revenue is other income that coming from the central government and or from the central agencies, as well as from other local government.*

ULASAN	DESCRIPTION
<p>1. Keuangan Daerah</p> <p>Jumlah Pendapatan Daerah Kabupaten Batang pada tahun 2020 sebesar 1.698,2 milyar rupiah. Nilai ini mencapai 98,25 persen dari target pendapatan yang ditetapkan yaitu sebesar 1.728,4 milyar rupiah. Sementara itu, Pendapatan Asli Daerah (PAD) yang berhasil dicapai pada tahun 2020 ialah sebesar 257,4 milyar rupiah dengan rincian 80,1 milyar rupiah berasal dari pajak daerah serta 15,8 milyar rupiah bersumber pada retribusi, hasil pengelolaan kekayaan daerah dan lain-lain PAD yang disahkan sebesar 161,5 milyar rupiah.</p>	<p>1. <i>Local Finance</i></p> <p><i>The total regional income of Batang Regency in 2020 amounted to 1.698,2 billion rupiah. This value reach 98,25 percent of the set revenue target of 1.728,4 billion rupiah. Meanwhile, the Regional Original Revenue (PAD) which was successfully achieved in 2020 was 257,4 billion rupiahs with details of 80,1 billion rupiah derived from local taxes and 15,8 billion rupiahs sourced from retributions, the results of regional wealth management and others another approved PAD of 161,5 billion rupiah.</i></p>
<p>2. Harga dan Inflasi</p> <p>Inflasi tahun kalender di Jawa Tengah pada tahun 2020 sebesar 1,56 persen. Sementara itu, nilai Indeks Harga Kosumen (IHK) di Jawa Tengah tahun 2020 mencapai 105,51 persen.</p>	<p>2. <i>Price and Inflation</i></p> <p><i>The calendar year inflation in Central Java in 2020 is 1,56 percent. Meanwhile, the value of the Consumer Price Index (CPI) in Central Java in 2020 reached 105,51 percent.</i></p>

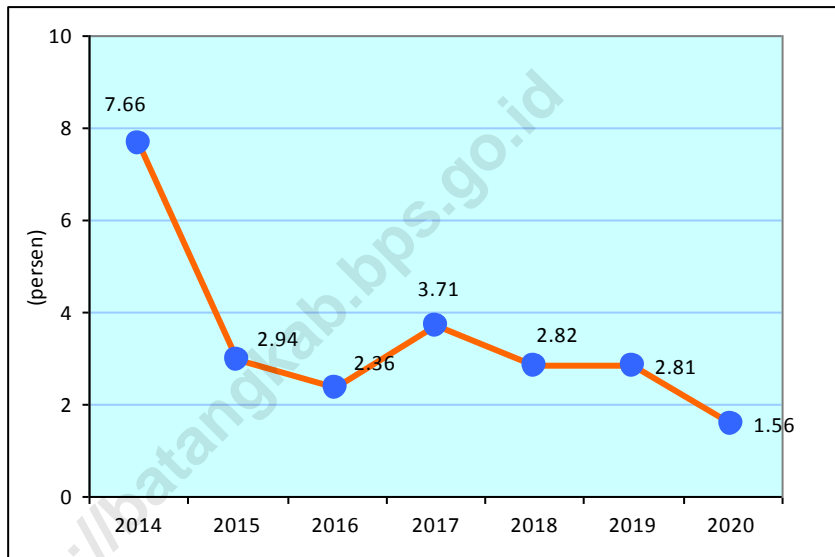
Gambar 10.1 Target dan Realisasi Pajak Bumi dan Bangunan Pedesaan dan Perkotaan di Kabupaten Batang (Milyar Rupiah), 2019-2020  
*Figures*  
*Target and Realization of Land and Buildings Tax Rural and Urban in Batang Regency (Billion Rupiah), 2019-2020*



Sumber : Badan Pengelolaan Keuangan, Pendapatan dan Aset Daerah  
*Source : Financial Management Board, Regional Income and Assets*



Gambar 10.2 Perkembangan Inflasi Tahun Kalender di Provinsi Jawa Tengah, 2014-2020  
Figures Yearly Inflation Calendar of Jawa Tengah Province, 2014-2020



Sumber : BPS Provinsi Jawa Tengah  
Source : BPS- Statistics of Jawa Tengah Province

## 10.1. KEUANGAN DAERAH/LOCAL FINANCE

Tabel 10.1.1 Target dan Realisasi Anggaran Pendapatan Pemerintah Kabupaten Batang, 2020  
*Table Target and Realization of Batang Regency Government Income Budget, 2020*

Rincian <i>Explanation</i>		Target <i>Target</i> (000 Rp)	Realisasi <i>Realization</i> (000 Rp)	Persentase <i>Percentage</i>	
(1)		(2)	(3)	(4)	
PENDAPATAN ASLI DAERAH		225 961 233	257 421 852	113,92	
1	Pendapatan Pajak Daerah	64 745 526	80 129 558	123,76	
2	Pendapatan Retribusi Daerah	14 750 085	15 811 626	107,20	
3	Pendapatan Hasil Pengelolaan Kekayaan Daerah yg dipisahkan	13 231 848	13 232 348	100,00	
4	Lain-lain PAD yg disahkan	133 233 775	148 248 319	111,27	
PENDAPATAN TRANSFER		1 427 023 283	1 365 332 091	95,68	
A	Transfer Pemerintah Pusat - Dana Perimbangan	1 022 963 218	1 008 861 912	98,62	
1	Dana Bagi Hasil Pajak	23 806 603	28 767 704	120,84	
2	Dana Bagi Hasil Bukan Pajak	9 764 707	9 255 959	94,79	
3	Dana Alokasi Umum	753 352 485	743 088 164	98,64	
4	Dana Alokasi Khusus	236 039 423	227 750 085	96,49	
B	Transfer Pemerintah Pusat - Lainnya	279 903 722	250 230 683	89,40	
1	Dana Otsus/ Penyesuaian	-	-	-	
2	Dana Insentif Daerah (DID)	86 872 377	86 872 377	100,00	
3	Pendapatan Dana Desa	193 031 345	163 358 306	84,63	
C	Transfer Pemerintah Provinsi	124 156 343	106 239 496	85,57	
1	Pendapatan Bagi Hasil Pajak	108 899 343	92 013 098	84,49	
2	Pendapatan Bagi Hasil Lainnya	-	-	-	
3	Bantuan Keuangan dari Provinsi	15 257 000	14 226 398	93,25	
LAIN-LAIN PENDAPATAN YANG SAH		75 452 200	75 452 740	100,00	
1	Pendapatan Hibah	-	-	-	
2	Pendapatan Dana Darurat	-	-	-	
3	Pendapatan Lainnya	75 452 200	75 452 740	100,00	
Jumlah		2020	1 728 436 717	1 698 206 683	98,25
<i>Total</i>		2019	2 133 931 791	2 059 187 646	96,50

Tabel 10.1.2 Target dan Realisasi Anggaran Pendapatan Asli Daerah  
 Kabupaten Batang, 2020  
*Target and Realization of the Original Regional Revenue  
 Budget of Batang Regency, 2020*

Rincian Explanation	Target Target (000 Rp)	Realisasi Realization (000 Rp)	Persentase Percentage
(1)	(2)	(3)	(4)
PAJAK DAERAH	64 745 526	80 129 558	123,76
a Pajak Hotel	396 020	441 154	111,40
b Pajak Restoran	1 400 000	2 193 003	156,64
c Pajak Hiburan	309 060	309 381	100,10
d Pajak Reklame	833 926	975 146	116,93
e Pajak Penerangan Jalan	28 900 000	32 190 152	111,38
f Pajak Mineral Non Logam dan Batuan	350 000	396 084	113,17
g Pajak Parkir	21 500	23 978	111,52
h Pajak Air Tanah	1 300 000	1 451 931	111,69
i Pajak Sarang Burung Walet	35 000	41 375	118,21
j Pajak Bumi dan Bangunan Pedesaan dan Perkotaan	20 200 020	27 053 143	133,93
k Bea perolehan Hak Atas Tanah dan Bangunan	11 000 000	15 054 211	136,86
HASIL RETRIBUSI DAERAH	14 750 085	15 811 626	107,20
a Retribusi Jasa Umum	4 348 161	4 786 604	110,08
1 Ret. Pelayanan Kesehatan	50 000	72 160	144,32
2 Ret. Pelayanan Persampahan/Kebersihan	384 364	348 998	90,80
3 Ret. Pelayanan Parkir di Tepi Jalan Umum	725 000	772 403	106,54
4 Ret. Pelayanan Pasar	2 371 000	2 465 028	103,97
5 Ret. Pengujian Kendr Bermotor	397 797	427 698	107,52
6 Pengendalian Menara Telekomunikasi	400 000	655 331	163,83
7 Ret . Pelayanan Tera/Tera Ulang	20 000	44 986	224,93

Tabel 10.1.2 Lanjutan  
Table Continued

	Rincian <i>Explanation</i>	Target <i>Target</i> (000 Rp)	Realisasi <i>Realization</i> (000 Rp)	Persentase <i>Percentage</i>
	(1)	(2)	(3)	(4)
b	Retribusi Jasa Usaha	8 185 924	8 686 699	106,12
1	Ret. Pemak. Kekayaan Daerah	2 469 319	2 713 796	109,90
2	Ret. Tempat Pelelangan	4 179 086	3 477 535	83,21
3	Ret. Jasa Usaha Terminal	82 777	100 236	121,09
4	Ret. Tempat Khusus Parkir	159 126	201 059	126,35
5	Ret. Penyediaan dan/atau Penyedotan Kaku	59 285	53 910	90,93
6	Ret. Rumah Potong Hewan	61 300	61 305	100,01
7	Ret. Pelayanan kepelabuhan	-	-	-
8	Ret. Tempat Rekreasi dan OR	1 175 031	2 078 858	176,92
9	Ret. Siaran Iklan Radio Abirawa	-	-	-
c	Retribusi Perijinan Tertentu	2 216 000	2 338 323	105,52
1	Ret. Ijin Mendirikan Bangunan	1 747 000	1 561 213	89,37
2	Ret. Ijin Gangguan/Keramaian	-	-	-
3	Ret. Ijin Trayek	19 000	11 180	58,84
4	Ret. Perpanjangan IMTA	450 000	765 930	170,21
	<b>HASIL PENGELOLAAN KEKAYAAN DAERAH YANG DIPISAHKAN</b>	<b>13 231 848</b>	<b>13 232 348</b>	<b>100,00</b>
a	Bagian laba atas penyertaan modal pada perusahaan milik daerah/BUMD	13 228 248	13 228 248	100,00
b	Bagian laba atas penyertaan modal pada perusahaan milik swasta	3 600	4 100	113,89
c	Bagian laba atas penyertaan modal pada bank asing	-	-	-

Tabel 10.1.2 Lanjutan  
Table 10.1.2 Continued

Rincian Explanation	Target Target (000 Rp)	Realisasi Realization (000 Rp)	Persentase Percentage	
(1)	(2)	(3)	(4)	
LAIN-LAIN PAD YANG SAH	133 233 775	148 248 320	111,27	
a Hasil Penjualan Aset Daerah yg tidak di pisahkan	97 499	2 734 901	2.805,06	
b Penerimaan Jasa Giro	2 400 000	4 054 825	168,95	
c Penerimaan Bunga Deposito	4 000 000	5 609 726	140,24	
d Tuntutan Ganti Kerugian Daerah (TGR)	-	7 050	100,00	
e Denda Keterlambatan Pelaksanaan Pekerjaan	-	890 078	100,00	
f Pendapatan Denda pajak	-	309 523	100,00	
g Pendapatan Denda Retribusi	-	29 456	100,00	
h Pendapatan hasil Eksekusi atas Jaminan	-	258 777	100,00	
i Pendapatan dari Pengembalian	-	1 147 116	100,00	
j Fasilitas Sosial dan Fasilitas Umum	163 380	171 512	104,98	
k Pendapatan Jasa Layanan Umum BLUD	-	-	-	
l Pendapatan BLUD	126 572 896	133 035 355	105,11	
m Pendapatan Ganti Rugi Tanah	-	-	-	
Jumlah Total	2020	225 961 233	257 421 852	113,92
	2019	249 142 601	245 801 820	98,66
	2018	235 062 510	237 547 973	101,06

Sumber : Badan Pengelolaan Keuangan, Pendapatan dan Aset Daerah  
Source : Financial Management Board, Regional Income and Assets

Tabel 10.1.3 Target dan Realisasi Anggaran Belanja Pemerintah Kabupaten Batang, 2020  
*Target and Realization of Batang Regency Government Expenditure Budget, 2020*

Rincian <i>Explanation</i>		Target <i>Target</i> (000 Rp)	Realisasi <i>Realization</i> (000 Rp)	Persentase <i>Percentage</i>
(1)		(2)	(3)	(4)
BELANJA OPERASI		1 290 480 931	1 163 140 266	90,13
1	Belanja Pegawai	794 106 735	732 963 533	92,30
2	Belanja Barang	376 653 649	324 901 837	86,26
3	Belanja Bunga	-	-	-
4	Belanja Subsidi	-	-	-
5	Belanja Hibah	97 983 075	85 362 961	87,12
6	Bantuan Sosial	20 927 763	19 102 225	91,28
7	Bantuan Keuangan	809 709	809 709	100,00
BELANJA MODAL		200 693 830	143 470 681	71,49
1	Belanja Tanah	4 925 000	672 125	13,65
2	Belanja Peralatan dan Mesin	53 636 091	38 796 523	72,33
3	Belanja Gedung dan Bangunan	62 741 291	51 896 867	82,72
4	Belanja Jalan, Irigasi dan Jaringan	37 312 222	27 607 136	73,99
5	Belanja Aset Tetap Lainnya	1 061 499	1 041 580	98,12
6	Belanja Aset Lainnya	41 017 727	23 456 449	57,19
BELANJA TIDAK TERDUGA		37 545 517	21 236 503	56,56
TRANSFER/Bagi Hasil ke Desa		313 445 003	283 266 408	90,37
Jumlah <i>Total</i>	2020	1 842 165 281	1 611 113 858	87,46
	2019	1 900 852 963	1 714 666 230	90,21
	2018	1 785 274 289	1 687 215 726	94,51

Sumber : Badan Pengelolaan Keuangan, Pendapatan dan Aset Daerah  
*Source : Financial Management Board, Regional Income and Assets*

Tabel 10.1.4 Target dan Realisasi Anggaran Pembiayaan Pemerintah  
 Kabupaten Batang, 2020  
*Target and Realization of Batang Regency Government  
 Financing Budget, 2020*

Rincian <i>Explanation</i>		Target <i>Target</i> (000 Rp)	Realisasi <i>Realization</i> (000 Rp)	Persentase <i>Percentage</i>
(1)		(2)	(3)	(4)
PENERIMAAN		157 728 565	132 205 398	83,82
1	Penggunaan Silpa	122 728 565	122 728 565	100,00
2	Pinjaman Dalam Negeri- Pemerintah Pusat	35 000 000	9 476 833	27,08
3	Penerimaan Kembali Pemberian Pinjaman Daerah	-	-	-
PENGELUARAN		44 000 000	27 885 024	63,38
1	Penyertaan Modal Pemerintah Daerah (Investasi)	9 000 000	7 183 949	79,82
2	Pembayaran Pokok Pinjaman Dalam Negeri- Pemerintah Pusat	35 000 000	20 701 074	59,15
3	Pembayaran Pokok Pinjaman Dalam Negeri- Lainnya	-	-	-
Pembiayaan Netto		113 728 565	104 320 373	91,73
Sisa lebih Pembiayaan Anggaran		-	191 438 186	-

Sumber : Badan Pengelolaan Keuangan, Pendapatan dan Aset Daerah  
*Source : Financial Management Board, Regional Income and Assets*

Tabel 10.1.5 Target dan Realisasi Pajak Bumi dan Bangunan Pedesaan dan Perkotaan Menurut Kecamatan di Kabupaten Batang, 2020  
*Target and Realization of Land and Buildings Tax Rural and Urban by Subdistrict in Batang Regency, 2020*

Kecamatan Subdistrict	Baku Target		Penerimaan Akhir Tahun 2020 End of 2020 Admission		
	Baku (Rupiah)	SPPT	Realisasi (Rupiah)	SPPT	
(1)	(2)	(3)	(4)	(5)	
01	Wonotunggal	976 899 194	26 177	653 641 300	19 215
02	Bandar	1 685 291 187	45 307	1 071 457 498	30 474
03	Blado	1 208 497 558	35 586	824 123 722	24 809
04	Reban	1 194 945 726	31 669	869 925 520	23 365
05	Bawang	1 480 080 376	53 824	1 359 255 969	48 930
06	Tersono	1 201 545 946	41 248	1 188 054 976	40 934
07	Gringsing	1 793 458 409	39 327	1 240 157 149	28 575
08	Limpung	1 365 416 047	30 338	1 265 634 977	27 936
09	Banyuputih	978 031 318	24 038	778 993 953	19 945
10	Subah	1 465 209 164	39 910	1 283 115 845	36 011
11	Pecalungan	781 223 071	29 520	504 848 410	19 505
12	Tulis	1 183 161 915	24 099	1 033 801 285	21 429
13	Kandeman	1 353 586 260	27 748	903 191 450	19 456
14	Batang	4 288 306 075	44 078	2 525 176 295	24 931
15	Warungasem	997 528 652	23 339	680 881 471	16 213
16	PLTU	675 177 920	284	669 861 200	284
17	Jalan Tol	6 288 659 402	2	6 288 659 402	2
18	Menara Telkom	86 199 321	87	52 566 670	87
Jumlah Total	2020	29 003 217 541	516 581	23 193 347 092	402 101
	2019	31 565 748 142	509 008	26 664 309 918	416 416

Sumber : Badan Pengelolaan Keuangan, Pendapatan dan Aset Daerah

Source : Financial Management Board, Regional Income and Assets



Tabel 10.1.6 Realisasi Bantuan Keuangan Desa Menurut Kecamatan di Kabupaten Batang, 2020  
*Realization of Village Financial Assistance by Subdistrict in Batang Regency, 2020*

Kecamatan Subdistrict	Jumlah Desa Penerima Number of Receiving Villages	Bantuan Keuangan Desa (Rupiah) Village Financial Assistance (Rupiah)			
		Dana Desa	Alokasi Dana Desa	Bagi Hasil Pajak dan Retribusi Daerah	
(1)	(2)	(3)	(4)	(5)	
010 Wonotunggal	15	11 219 750 000	6 429 744 150	511 172 000	
020 Bandar	17	14 564 257 000	6 844 908 930	654 586 000	
030 Blado	18	15 380 918 000	6 998 752 620	602 684 000	
040 Reban	19	16 360 265 000	6 717 641 310	627 070 000	
050 Bawang	20	16 813 181 000	7 792 784 690	739 370 000	
060 Tersono	20	14 592 581 000	7 164 483 600	679 553 000	
070 Gringsing	15	11 323 971 000	6 133 153 950	776 274 000	
080 Limpung	17	12 851 575 000	6 686 841 330	695 349 000	
081 Banyuputih	11	8 234 146 000	4 271 048 190	440 829 000	
090 Subah	17	13 569 540 000	6 500 813 130	672 162 000	
091 Pecalungan	10	8 894 268 000	4 000 103 100	365 840 000	
100 Tulis	17	13 116 702 000	6 210 080 730	605 721 000	
101 Kandeman	13	10 102 459 000	5 424 329 970	637 515 000	
110 Batang	12	10 981 143 000	4 627 525 680	625 289 000	
120 Warungasem	18	15 026 589 000	7 136 983 620	629 083 000	
<b>Jumlah</b>	<b>2020</b>	<b>239</b>	<b>193 031 345 000</b>	<b>92 939 195 000</b>	<b>9 262 497 000</b>
<b>Total</b>	<b>2019</b>	<b>239</b>	<b>192 013 003 000</b>	<b>85 819 543 900</b>	<b>8 426 281 000</b>

Sumber : Dinas Pemberdayaan Masyarakat dan Desa  
 Source : Service of Community and Village Empowerment

Tabel 10.1.7 Anggaran dan Realisasi Pelaksanaan Anggaran Pendapatan dan Belanja Desa di Kabupaten Batang, 2020  
*Table Budget and Realization of Village Budget Revenue and Implementation in Batang Regency, 2020*

	Rincian <i>Explanation</i>	Anggaran <i>Budget</i> (Rupiah)	Realisasi <i>Realization</i> (Rupiah)
	(1)	(2)	(3)
	PENDAPATAN	368 626 366 412	358 504 079 237
1	Pendapatan Asli Desa	17 070 547 840	15 157 661 656
2	Pendapatan Transfer	349 918 957 652	341 444 940 559
3	Pendapatan Lain-lain	1 636 860 920	1 901 477 022
	BELANJA	289 126 356 150	266 191 066 389
1	Bidang Penyelenggaraan Pemerintahan Desa	124 653 888 655	115 790 655 425
2	Bidang Pelaksanaan Pembangunan Desa	146 097 535 660	133 425 861 221
3	Bidang Pembinaan Kemasyarakatan	11 614 201 856	10 655 746 888
4	Bidang Pemberdayaan Masyarakat	6 760 729 979	6 318 802 855
5	Bidang Tak Terduga	-	-
	PEMBIAYAAN		
1	Penerimaan Pembiayaan	22 925 598 412	22 791 264 050
2	Pengeluaran Pembiayaan	2 483 593 239	2 154 914 500
	Pembiayaan Netto	20 442 005 173	20 636 349 550
	SILPA Tahun Berjalan	-	15 019 617 139

Sumber : Dinas Pemberdayaan Masyarakat dan Desa  
*Source : Service of Community and Village Empowerment*

Tabel 10.1.8 Jumlah Wajib Pajak yang Dikelola dan Terdaftar di KPP  
 Table Pratama Batang Menurut Jenis dan Bulan di Kabupaten  
 Batang, sampai dengan Tahun 2020  
 Number of Taxpayers Managed and Registered at KPP  
 Pratama Batang by Kind and Month, until Year 2020

Bulan Month		Pribadi Personal	Badan Institution	Jumlah Total
(1)		(2)	(3)	(4)
01	Januari	37 923	2 646	40 569
02	Februari	38 271	2 646	40 917
03	Maret	38 540	2 648	41 188
04	April	38 665	2 954	41 619
05	Mei	38 811	2 957	41 768
06	Juni	46 227	6 413	52 640
07	Juli	61 048	6 783	67 831
08	Agustus	61 435	6 783	68 218
09	September	62 936	6 785	69 721
10	Oktober	63 369	6 786	70 155
11	Nopember	63 951	6 788	70 739
12	Desember	64 059	6 788	70 847

Sumber : KPP Pratama Batang  
 Source : KPP Pratama Batang

Tabel 10.1.9 Realisasi Pajak yang Dikelola oleh KPP Pratama Batang Menurut Jenis dan Bulan di Kabupaten Batang, 2020  
*Table Realization of Taxes Managed by KPP Pratama Batang by Kind and Month at batang Regency, 2020*

Bulan Month	Realisasi / Realization (Juta/Million Rp)							
	PPH	PPN	PPnBM	Bea Materai	PBB P3L	Lainnya	Jumlah Total	
(1)	(2)	(3)	(4)	(5)	(6)	(7)	(8)	
01 Januari	47 071,85	6 575,25	22,69	-	-	-	53 669,79	
02 Februari	32 682,38	6 960,91	12,22	-	44,57	-	39 700,07	
03 Maret	35 113,53	9 005,09	3,01	-	-	0,05	44 121,68	
04 April	32 570,07	11 104,48	12,27	15,00	-	-	43 701,81	
05 Mei	33 605,47	2 521,02	2,27	-	-	-	36 128,76	
06 Juni	24 763,36	4 897,23	2,94	-	302,15	1,18	29 966,87	
07 Juli	30 560,46	4 138,98	2,58	-	-	0,26	34 702,28	
08 Agustus	17 409,89	4 364,73	6,25	-	1 120,72	-	22 901,58	
09 September	19 581,86	7 407,25	4,68	15,11	319,18	1,43	27 329,51	
10 Oktober	22 493,17	6 672,87	11,18	0,36	-	-	29 177,57	
11 Nopember	23 578,03	12 256,59	7,28	-	911,04	0,60	36 753,54	
12 Desember	31 820,59	16 309,76	59,27	-	5 452,97	0,68	53 643,28	
Jumlah Total	2020	351 250,66	92 214,16	146,62	30,47	8 150,63	4,20	451 796,74
	2019	363 600,59	78 245,04	93,22	11 370,45	2 645,42	22,58	446 721,52
	2018	331 813,43	145 413,65	262,41	15,00	18 826,54	135,02	496 466,04

Sumber : KPP Pratama Batang  
 Source : KPP Pratama Batang

Tabel 10.2.1 Indeks Harga Konsumen dan Inflasi Provinsi Jawa Tengah dan Nasional Menurut Bulan, 2020  
*Table Consumer Price Index and Inflation in Jawa Tengah Province and National by Month, 2020*

Bulan Month		Provinsi Jawa Tengah		Nasional	
		IHK	Inflasi	IHK	Inflasi
(1)		(2)	(3)	(4)	(5)
01	Januari	103,99	0,09	104,33	0,39
02	Februari	104,44	0,44	104,62	0,28
03	Maret	104,47	0,02	104,72	0,10
04	April	104,46	-0,01	104,80	0,08
05	Mei	104,53	0,07	104,87	0,07
06	Juni	104,74	0,20	105,06	0,18
07	Juli	104,65	-0,09	104,95	-0,10
08	Agustus	104,62	-0,03	104,90	-0,05
09	September	104,66	0,04	104,85	-0,05
10	Oktober	104,84	0,17	104,92	0,07
11	Nopember	105,03	0,18	105,21	0,28
12	Desember	105,51	0,46	105,68	0,45
Tahun Year	2020	105,51	1,56	105,68	1,68
	2019	136,71	2,81	139,07	2,72
	2018	132,98	2,82	135,39	3,13
	2017	129,34	3,71	131,28	3,61
	2016	124,71	2,36	126,71	3,02

Sumber : BPS Provinsi Jawa Tengah  
*Source : BPS- Statistics of Jawa Tengah Province*

**Persentase  
pengeluaran  
per kapita per bulan 2020**

**Pengeluaran  
makanan**

**52,95 %**



**47,05 %**



**Pengeluaran  
non makanan**



ULASAN

DESCRIPTION

Berdasarkan hasil Susenas 2020, persentase pengeluaran rumah tangga untuk makanan mencapai 52,95 persen. Nilai ini lebih tinggi dari persentase pengeluaran non makanan yang hanya 47,05 persen. Persentase pengeluaran untuk makanan turun sebesar 3,73 persen dibandingkan tahun sebelumnya.

Bila dilihat berdasarkan komoditas, pengeluaran untuk komoditas perumahan dan fasilitas rumah tangga serta komoditas makanan minuman jadi memiliki persentase pengeluaran yang lebih tinggi bila dibandingkan dengan komoditas pengeluaran lain dengan persentase sebesar 23,12 persen dan 17,39 persen.

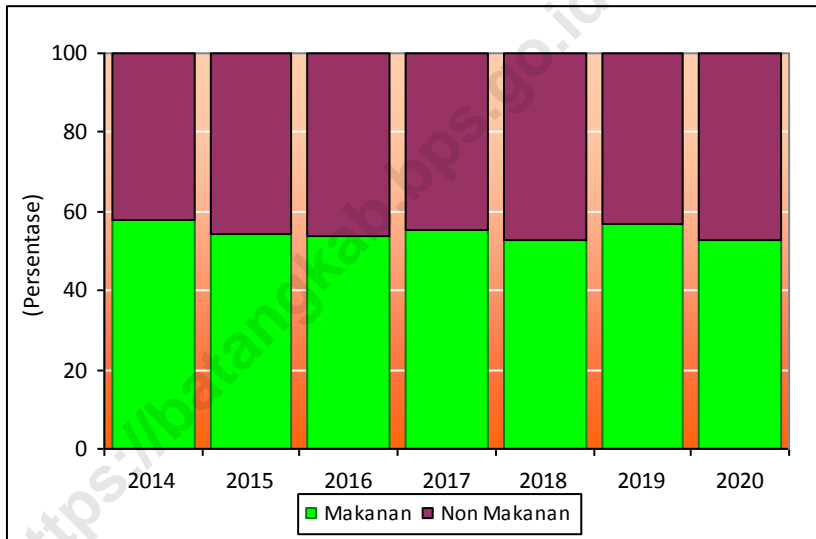
*Based on the 2020 Susenas results, the percentage of expenditure households for food reached 52.95 percent. This value is higher than the percentage of non-food expenditure which is only 47.05 percent. The percentage of food expenditure decreased by 3.73 percent compared to the previous year.*

*When viewed by commodity, expenditure on housing commodities and household facilities as well as food and beverage commodities has a higher percentage of expenditure when compared to other expenditure commodities with a percentage of 23.12 percent and 17.39 percent.*

<https://batang.bps.go.id>



Gambar 11.1 Perkembangan Persentase Pengeluaran per Kapita Menurut Kelompok Pengeluaran di Kabupaten Batang, 2014-2020  
Figures Percentage Expenditure Development of per Capita by Expenditure Group in Batang Regency, 2014-2020



Sumber : Survei Sosial Ekonomi Nasional, BPS Kabupaten Batang  
Source : Survey of National Social-Economic, BPS-Statistics of Batang Regency

Tabel 11.1 Rata-rata Pengeluaran per Kapita Sebulan Menurut Kelompok Komoditas di Kabupaten Batang (Rupiah), 2019-2020  
*Table Monthly Average Expenditure per Capita by Commodity Group in Batang Regency (Rupiah), 2019-2020*

Kelompok Komoditas <i>Commodity Group</i>	2019	2020
(1)	(2)	(3)
Padi-Padian/ <i>Cereals</i>	52 210,49	54 794,37
Umbi-Umbian/ <i>Tubers</i>	2 776,53	3 861,57
Ikan/udang/cumi/kerang/ <i>Fish/Shrimp/Shell</i> s	29 262,32	31 145,90
Daging/ <i>Meat</i>	17 945,74	21 085,45
Telur dan Susu/ <i>Eggs and Milk</i>	21 706,04	26 024,83
Sayur-Sayuran/ <i>Vegetables</i>	31 101,52	41 675,08
Kacang-Kacangan/ <i>Legumes</i>	11 486,82	13 305,89
Buah-Buahan/ <i>Fruits</i>	27 869,89	22 905,59
Minyak dan Kelapa/ <i>Oil and Coconut</i>	11 252,20	12 957,83
Bahan Minuman/ <i>Beverage Stuffs</i>	16 452,48	18 105,02
Bumbu-Bumbuan/ <i>Spices</i>	10 955,67	11 780,58
Konsumsi Lainnya/ <i>Miscellaneous Food Items</i>	7 585,14	8 460,25
Makanan Minuman Jadi/ <i>Prepared Food and Beverages</i>	185 420,21	167 681,41
Rokok/ <i>Cigarettes</i>	74 004,73	76 920,36
Jumlah Makanan/ <i>Total Food</i>	500 029,77	510 704,14
Perumahan dan Fasilitas Rumah Tangga/ <i>Housing and Household Facilities</i>	221 152,57	222 970,39
Aneka Barang dan Jasa/ <i>Goods and Services</i>	92 962,17	101 076,23
Pakaian, Alas Kaki dll/ <i>Clothing, Footwear etc</i>	28 522,84	28 773,29
Barang Tahan Lama/ <i>Durable Goods</i>	67 184,36	43 784,64
Pajak, Pungutan dan Asuransi/ <i>Taxes and Insurance</i>	24 005,66	30 543,45
Keperluan Pesta dan Upacara/Kenduri/ <i>Parties and Ceremonies</i>	17 761,44	26 563,75
Jumlah Non Makanan/ <i>Total Non-Food</i>	451 589,04	453 711,75
Jumlah/Total	951 618,81	964 415,88

Sumber : Survei Sosial Ekonomi Nasional, BPS Kabupaten Batang  
*Source : Survey of National Social-Economy, BPS-Statistics of Batang Regency*

Tabel 11.2 Persentase Pengeluaran per Kapita Sebulan Menurut Kelompok Komoditas di Kabupaten Batang, 2019-2020  
 Table Percentage of Monthly Expenditure per Capita by Commodity Group in Batang Regency, 2019-2020

Kelompok Komoditas Commodity Group	2019	2020
(1)	(2)	(3)
Padi-Padian/ <i>Cereals</i>	5,49	5,68
Umbi-Umbian/ <i>Tubers</i>	0,29	0,40
Ikan/udang/cumi/kerang/ <i>Fish/Shrimp/Shells</i>	3,08	3,23
Daging/ <i>Meat</i>	1,89	2,19
Telur dan Susu/ <i>Eggs and Milk</i>	2,28	2,70
Sayur-Sayuran/ <i>Vegetables</i>	3,27	4,32
Kacang-Kacangan/ <i>Legumes</i>	1,21	1,38
Buah-Buahan/ <i>Fruits</i>	2,93	2,38
Minyak dan Kelapa/ <i>Oil and Coconut</i>	1,18	1,34
Bahan Minuman/ <i>Beverage Stuffs</i>	1,73	1,88
Bumbu-Bumbuan/ <i>Spices</i>	1,15	1,22
Konsumsi Lainnya/ <i>Miscellaneous Food Items</i>	0,80	0,88
Makanan Minuman Jadi/ <i>Prepared Food and Beverages</i>	19,48	17,39
Rokok/ <i>Cigarettes</i>	7,78	7,98
Jumlah Makanan/ <i>Total Food</i>	52,55	52,95
Perumahan dan Fasilitas Rumah Tangga/ <i>Housing and Household Facilities</i>	23,24	23,12
Aneka Barang dan Jasa/ <i>Goods and Services</i>	9,77	10,48
Pakaian, Alas Kaki dll/ <i>Clothing, Footwear etc</i>	3,00	2,98
Barang Tahan Lama/ <i>Durable Goods</i>	7,06	4,54
Pajak, Pungutan dan Asuransi/ <i>Taxes and Insurance</i>	2,52	3,17
Keperluan Pesta dan Upacara/Kenduri/ <i>Parties and Ceremonies</i>	1,87	2,75
Jumlah Non Makanan/ <i>Total Non-Food</i>	47,45	47,05
Jumlah/ <i>Total</i>	100,00	100,00

Sumber : Survei Sosial Ekonomi Nasional, BPS Kabupaten Batang  
 Source : Survey of National Social-Economy, BPS-Statistics of Batang Regency

**Tabel 11.3** Perkembangan Persentase Pengeluaran per Kapita Menurut Kelompok Pengeluaran di Kabupaten Batang, 2009-2020  
*Percentage Expenditure Development of per Capita by Expenditure Group in Batang Regency, 2009-2020*

Tahun Year	Makanan Food	Non Makanan Non Food
(1)	(2)	(3)
2009	57,95	42,05
2010	54,47	45,53
2011	56,58	43,42
2012	57,66	42,34
2013	58,08	41,92
2014	57,96	42,04
2015	54,27	45,73
2016	53,83	46,17
2017	55,53	44,47
2018	52,78	47,22
2019	52,55	47,45
2020	52,95	47,05

Sumber : Survei Sosial Ekonomi Nasional, BPS Kabupaten Batang  
 Source : Survey of National Social-Economy, BPS-Statistics of Batang Regency

Tabel 11.4 Rata-rata Pengeluaran per Kapita Sebulan Menurut  
 Table Distribusi Pengeluaran Kriteria Bank Dunia di Kabupaten  
 Batang (Rupiah), 2019-2020  
*Monthly Average Expenditure Per Capita by Expenditure  
 Group in Batang Regency (Rupiah), 2019-2020*

Rata-Pengeluaran per Kapita Sebulan <i>Monthly Average Expenditure Per Capita</i>	2019	2020
(1)	(2)	(3)
40 Persen Penduduk Berpendapatan Rendah <i>40 Percent of Low Income Population</i>	443 445	511 103
40 Persen Penduduk Berpendapatan Menengah <i>40 Percent of Middle Income Population</i>	813 482	980 210
20 Persen Penduduk Berpendapatan Tinggi <i>20 Percent of High Income Population</i>	1 597 947	1 845 347
Jumlah/ <i>Total</i>	822 150	964 416

Sumber : Survei Sosial Ekonomi Nasional, BPS Kabupaten Batang  
 Source : Survey of National Social-Economy, BPS-Statistics of Batang Regency

**Pertumbuhan ekonomi  
Kabupaten Batang**

**2020**

**-1,29%**

Perekonomian Kabupaten Batang 2020 mengalami kontraksi sebesar **1,29** persen.



**Lapangan Usaha Penopang Struktur Perekonomian :**

**34,08 % \***



**Industri  
Pengolahan**

**21,54 % \***



**Pertanian,  
Kehutanan  
& Perikanan**

**12,70 % \***



**Perdagangan  
Besar &  
Eceran**



## PENJELASAN TEKNIS

1. Produk Domestik Regional Bruto (PDRB) menggambarkan kemampuan suatu wilayah untuk menciptakan nilai tambah pada suatu waktu tertentu. Untuk menyusun PDRB digunakan 2 pendekatan, yaitu lapangan usaha dan pengeluaran. Keduanya menyajikan komposisi data nilai tambah dirinci menurut sumber kegiatan ekonomi (lapangan usaha) dan menurut komponen penggunaannya. PDRB dari sisi lapangan usaha merupakan penjumlahan seluruh komponen nilai tambah bruto yang mampu diciptakan oleh sektor-sektor ekonomi atas berbagai aktivitas produksinya. Sedangkan dari sisi pengeluaran menjelaskan tentang penggunaan dari nilai tambah tersebut.
2. PDRB menurut lapangan usaha mengalami perubahan klasifikasi dari 9 lapangan usaha menjadi 17 lapangan usaha. PDRB menurut lapangan usaha dirinci menurut total nilai tambah dari seluruh sektor ekonomi yang mencakup lapangan usaha Pertanian, Kehutanan, dan Perikanan; Pertambangan dan Penggalian; Industri Pengolahan; Pengadaan Listrik dan Gas; Pengadaan Air, Pengelolaan Sampah, Limbah dan

## TECHNICAL NOTES

1. *The basic measure of the value added arising from economic activity is known as Gross Regional Domestic Product (GRDP) at the regional level (provinces/regencies/municipalities). To compile these statistics, two approaches have been used, i.e. "production approach" and "expenditure approach". The first approach is to measure value added produced by various kinds of economic activities, while the second approach is to measure final uses of the country's output. In other words, GRDP is the sum of total value added produced by all economic industries (activities) and the way of using it.*
2. *GRDP by industry classification changes from 9 sectors to 17 industries. GRDP by industry is classified by types of economic activities such as Agriculture, Forestry and Fishing; Mining and Quarrying; Manufacturing; Electricity and Gas; Water supply, Sewerage, Waste Management and Remediation Activities; Construction; Wholesale and Retail Trade; Repair of Motor Vehicles and Motorcycles; Transportation and*



Daur Ulang; Konstruksi; Perdagangan Besar dan Eceran, Reparasi Mobil dan Sepeda Motor; Transportasi dan Pergudangan; Penyediaan Akomodasi dan Makan Minum; Informasi dan Komunikasi; Jasa Keuangan dan Asuransi; Real Estat; Jasa Perusahaan; Administrasi Pemerintahan, Pertahanan dan Jaminan Sosial Wajib; Jasa Pendidikan; Jasa Kesehatan dan Kegiatan Sosial; dan Jasa lainnya.

3. PDRB menurut pengeluaran mengalami perubahan klasifikasi dimana pengeluaran konsumsi Lembaga Non Profit yang Melayani Rumah Tangga (LNPR) yang sebelumnya termasuk bagian dari pengeluaran konsumsi rumah tangga menjadi komponen terpisah. Sehingga klasifikasi PDRB menurut pengeluaran dirinci menjadi 7 komponen yaitu komponen pengeluaran konsumsi rumah tangga, pengeluaran konsumsi LNPR, pengeluaran konsumsi pemerintah, pembentukan modal tetap bruto, perubahan inventori, ekspor barang dan jasa, dan impor barang dan jasa.
4. Pengeluaran konsumsi rumah tangga mencakup berbagai pengeluaran konsumsi akhir rumah tangga atas barang dan

*Storage; Accommodation and Food Service Activities; Information and Communication; Financial and Insurance Activities; Real Estate Activities; Business Activities; Public Administration; Defence and Compulsory Social Security; Education; Human Health and Social Work Activities; and Other Services Activities.*

3. *GRDP by expenditure classification changes where consumption expenditure Non-profit Institutions Serving Households (NPISH) previously included as part of household consumption expenditure is taken out into separate component. So that, GRDP by type of expenditures is classified into: household consumption expenditure, NPISH consumption expenditure, government consumption expenditure, gross fixed capital formation, changes in inventories, exports of goods and services, and imports of goods and services.*
4. *Household consumption expenditures consist of expenditures incurred by households, which are used for both individual or collective*

jasa untuk memenuhi kebutuhan individu ataupun kelompok secara langsung. Pengeluaran rumah tangga di sini mencakup makanan dan minuman selain restoran; pakaian, alas kaki dan jasa perawatannya; perumahan dan perlengkapan rumah tangga; kesehatan dan pendidikan; transportasi dan komunikasi; restoran dan hotel serta lainnya.

5. Pengeluaran Pemerintah terdiri dari Pengeluaran Konsumsi Individu dan Pengeluaran Konsumsi Kolektif. Barang dan jasa individu merupakan barang dan jasa privat, dimana ciri-ciri barang privat adalah
  - a) Scarcity, yaitu ada kelangkaan/ keterbatasan dalam jumlah;
  - b) Excludable consumption, yaitu konsumsi suatu barang dapat dibatasi hanya pada mereka yang memenuhi persyaratan tertentu (biasanya harga);
  - c) Rivalrous competition, yaitu konsumsi oleh satu konsumen akan mengurangi atau menghilangkan kesempatan pihak lain untuk melakukan hal serupa. Contoh barang dan jasa yang dihasilkan pemerintah dan tergolong sebagai barang dan jasa individu adalah jasa pelayanan kesehatan pemerintah di rumah sakit/puskesmas dan jasa

*needs. Household consumptions are classified into food and beverages other than restaurants; clothing, footwear, and related maintenance services; housing and household equipment; health and education; transport and communication; restaurants and hotels; and others.*

5. *Government consumption expenditure consists of Individual Consumption Expenditure and Collective Consumption Expenditure. Individual goods and services are private goods and services, which the characteristics of private goods is a) Scarcity, that there is*
  - a) scarcity/limited in number;*
  - b) Excludable consumption, the consumption of goods can be limited only to those who meet certain requirements (usually the price);*
  - c) Rivalrous competition, ie consumption by the consumer will reduce or eliminate the chance of another party to do so. Examples of goods and services produced by government and classified as goods and services of individuals is the government health services in hospitals/health centers and education services in schools/ universities. Collective goods and*

pendidikan di sekolah/universitas negeri. Sedangkan barang dan jasa kolektif ekuivalen dengan barang publik yang memiliki ciri a) Non rivalry, yaitu penggunaan satu konsumen terhadap suatu barang tidak mengurangi kesempatan konsumen lain untuk juga mengkonsumsi barang tersebut; b) Non excludable, yaitu apabila suatu barang publik tersedia, maka tidak ada yang dapat menghalangi siapapun untuk memperoleh manfaat dari barang tersebut atau dengan kata lain setiap orang memiliki akses ke barang tersebut. Contoh barang dan jasa yang dihasilkan pemerintah dan tergolong sebagai barang dan jasa kolektif adalah jasa pertahanan yang dilakukan TNI dan keamanan yang dilakukan kepolisian.

6. Pembentukan Modal Tetap Bruto (PMTB) mencakup pengadaan, pembuatan, dan pembelian barang modal. Barang modal dimaksud adalah barang-barang yang digunakan untuk proses produksi, tahan lama atau yang mempunyai umur pemakaian lebih dari satu tahun seperti bangunan, mesin-mesin dan alat angkutan. Termasuk pula di sini perbaikan besar (berat) yang sifatnya memperpanjang umur atau mengubah bentuk atau

*services equivalent to public goods characterized by a) Non-rivalry, namely the use of a consumer for an item does not reduce the chance of another consumer to also consume goods; b) Non-excludable, i.e. when a public good available, then nothing can hinder anyone to benefit from the goods or in other words everyone has access to the goods. Examples of goods and services produced by government and classified as collective goods and services is carried military defense services and the police's security.*

6. *Gross Fixed Capital Formation (GFCF) includes procurement, manufacture, and the purchase of capital goods. Capital goods are goods which are used for the production process, durable or have a service life of more than one year such as buildings, machinery, and transportation equipment. Including here: huge improvement that are to extend the life or changing the shape or the capacity of the capital goods. Capital expenditures for military purposes are also covered as*

kapasitas barang modal tersebut. Pengeluaran barang modal untuk keperluan militer juga dicakup sebagai PMTB. Klasifikasi komponen PMTB dibagi menjadi 6 sub komponen yaitu Konstruksi; Mesin dan Peralatan; Kendaraan; Peralatan Lainnya; Cultivated Biological Resources (CBR) dan Produk Kekayaan Intelektual.

*GFCF. GFCF component are classified into six sub-components: Construction; Machinery and Equipment; vehicle; Other equipment; Cultivated Biological Resources (CBR) and Intellectual Property Product.*

7. Ekspor barang dan jasa merupakan transaksi perdagangan barang dan jasa dari penduduk (residen) ke bukan penduduk (nonresiden). Impor barang dan jasa adalah transaksi perdagangan dari bukan penduduk ke penduduk. Ekspor atau impor barang terjadi pada saat terjadi perubahan hak kepemilikan barang antara penduduk dengan bukan penduduk (dengan atau tanpa perpindahan fisik barang tersebut). Pada PDRB dengan tahun dasar 2010, ekspor dan impor barang dirinci menjadi nonmigas dan migas.
  
8. Produk Domestik Regional Bruto maupun agregat turunannya disajikan dalam 2 (dua) versi penilaian, yaitu atas dasar "harga berlaku" dan atas dasar "harga konstan". Disebut sebagai harga berlaku karena seluruh agregat dinilai dengan menggunakan

7. *Exports of goods and services consist of transactions of goods and services from residents to non-residents. Imports of goods and services consist of transaction of goods and services from non-residents to residents. Exports and imports of goods occur when there are changes in ownership of goods between residents and non-residents (with or without physical movements of goods across frontiers). On the GDRP at 2010 basic year, exports and imports of goods specified into non oil and gas and oil and gas.*
  
8. *GRDP and its aggregations are presented in two forms: at current market prices and at constant base year market prices. In presenting current market prices, all aggregates are valued at current market prices, while base year constant market prices are shown by valuing all*

harga pada tahun berjalan, sedangkan harga konstan penilaiannya didasarkan kepada harga satu tahun dasar tertentu, dalam publikasi ini digunakan harga tahun 2010.

9. Laju pertumbuhan Produk Domestik Bruto diperoleh dari perhitungan PDB atas dasar harga konstan. Diperoleh dengan cara mengurangi nilai PDB pada tahun ke-n terhadap nilai pada tahun ke n-1 (tahun sebelumnya), dibagi dengan nilai pada tahun ke n-1, dikalikan dengan 100 persen. Laju pertumbuhan menunjukkan perkembangan agregat pendapatan dari satu waktu tertentu terhadap waktu sebelumnya.

*aggregates at fixed base year prices. Year of 2010 is used as the base year in this publication.*

9. *Growth rate of Gross Domestic Product is derived from GDP at constant market prices. It is obtained by subtracting the value of GDP year n with the value of GDP year n-1, divided by the value of GDP year n-1 then multiplied by 100 percent. The growth rate of GDP explains the income growth during the given period.*

## ULASAN

PDRB Kabupaten Batang atas dasar harga berlaku pada tahun 2020 mencapai 21,62 triliun rupiah. Secara nominal, nilai PDRB ini mengalami peningkatan sebesar 33,43 milyar rupiah dibandingkan dengan tahun 2019. PDRB atas dasar harga berlaku ini merupakan gambaran struktur perekonomian, yang distribusi terbesarnya adalah lapangan usaha Industri pengolahan yaitu 34,08 persen, selanjutnya adalah lapangan usaha Pertanian, kehutanan dan perikanan sebesar 21,54 persen, serta lapangan usaha Perdagangan besar-eceran, reparasi mobil dan motor sebesar 12,70 persen.

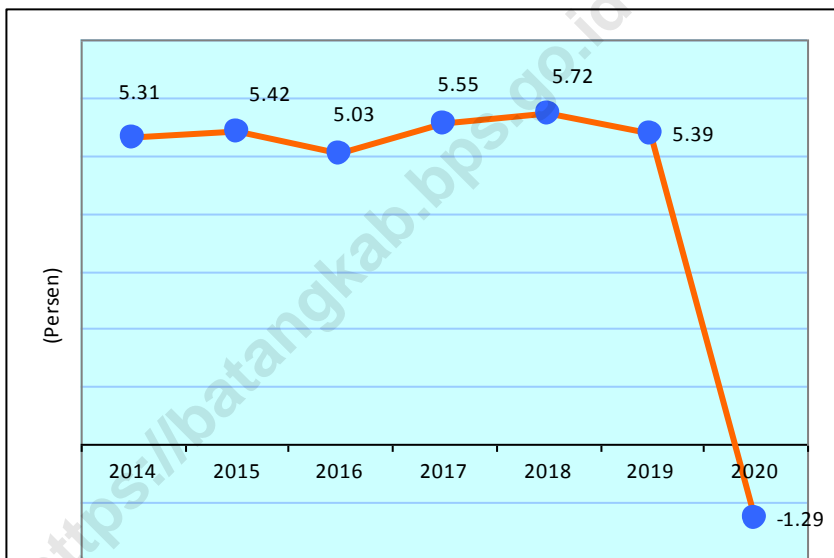
PDRB atas dasar harga konstan pada tahun 2020 nilainya mengalami penurunan, dari 15,22 triliun rupiah pada tahun 2019 menjadi 15,03 triliun rupiah pada tahun 2020. Hal ini berarti menunjukkan bahwa selama tahun 2020 Kabupaten Batang mengalami minusnya pertumbuhan ekonomi atau kontraksi, sebesar 1,29 persen. Berdasarkan lapangan usaha, kontraksi terdalam dialami oleh lapangan usaha transportasi dan pergudangan yaitu sebesar 26,81 persen.

## DESCRIPTION

*GRDP of Batang Regency at the current price in 2020 reaches 21,62 trillion rupiah. In nominal terms, this GRDP value has increased by 33,43 billion rupiah compared to 2019. GRDP based on current prices is an illustration of the structure of the economy, whose largest distribution is the processing industry business field, namely 34,08 percent, then the agricultural business field, forestry and fisheries 21,54 percent, as well as large-retail trade, car and motorcycle repair 12,70 percent.*

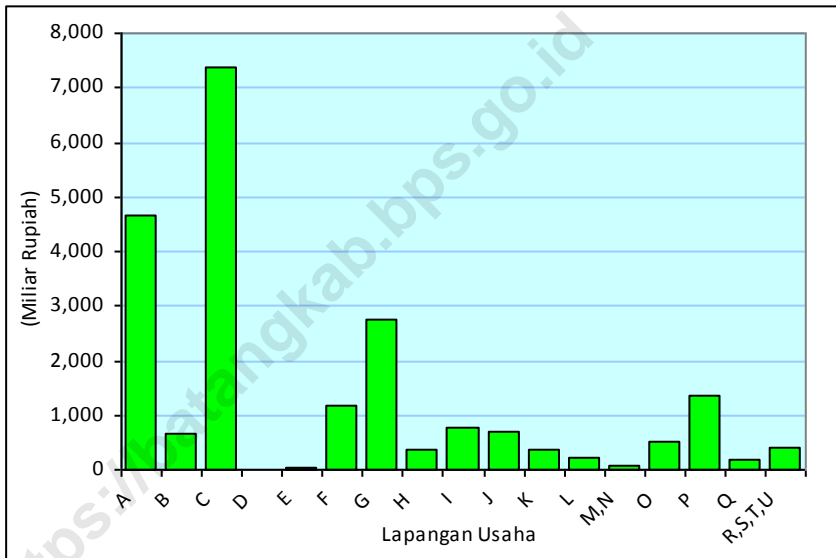
*The value of GRDP at constant prices in 2020 has decreased, from IDR 15,22 trillion in 2019 to IDR 15,03 trillion in 2020. This means that during 2020 Batang Regency has experienced a minus of economic growth or contraction, amounting to 1,29 percent. Based on the business field, the transportation and warehousing business fields experienced the deepest contraction, amounting to 26,81 percent.*

Gambar 12.1 Pertumbuhan Ekonomi Kabupaten Batang Atas Dasar Harga Konstan Menurut Lapangan Usaha (Persen), 2014-2020  
Figures Economic Growth of Batang Regency at Constant Prices by Industry (Percent), 2014-2020



Sumber : BPS Kabupaten Batang  
Source : BPS-Statistics of Batang Regency

Gambar 12.2 PDRB Kabupaten Batang Atas Dasar Harga Berlaku Menurut Lapangan Usaha (Miliar Rupiah), 2020  
 Figures GRDP of Batang Regency at Current Market Prices by Industry (Billion Rupiah), 2020



Sumber : BPS Kabupaten Batang  
 Source : BPS-Statistics of Batang Regency



Tabel 12.1 PDRB Kabupaten Batang Atas Dasar Harga Berlaku Menurut Lapangan Usaha (Miliar Rupiah), 2018-2020  
*Table GRDP of Batang Regency at Current Market Prices by Industry (Billion Rupiah), 2018-2020*

Lapangan Usaha Industry		2018	2019 <sup>x</sup>	2020 <sup>xx</sup>
(1)		(2)	(3)	(4)
A	Pertanian, Kehutanan dan Perikanan	4 181,09	4 395,18	4 656,02
B	Pertambangan dan Penggalian	633,00	646,53	660,61
C	Industri Pengolahan	6 964,17	7 436,24	7 368,50
D	Pengadaan Listrik dan Gas	13,00	13,76	14,38
E	Pengadaan Air, Pengelolaan Sampah dan Limbah	21,14	22,42	23,21
F	Konstruksi	1 149,57	1 196,36	1 189,04
G	Perdagangan Besar dan Eceran; Reparasi Mobil dan Sepeda Motor	2 617,23	2 848,98	2 746,14
H	Transportasi dan Pergudangan	452,06	497,70	375,84
I	Penyediaan Akomodasi dan Makan Minum	750,91	830,86	784,10
J	Informasi dan Komunikasi	518,95	579,62	679,71
K	Jasa Keuangan dan Asuransi Real Estate	352,04	367,42	369,56
L	Real Estate	210,24	224,54	222,33
M,N	Jasa Perusahaan	78,88	88,52	84,31
O	Administrasi Pemerintahan, Pertahanan dan Jaminan Sosial wajib	482,29	503,88	504,04
P	Jasa Pendidikan	1 224,57	1 345,41	1 353,88
Q	Jasa Kesehatan dan Kegiatan Sosial	147,55	160,51	179,31
R,S,T,U	Jasa Lainnya	383,86	427,95	408,31
Produk Domestik Regional Bruto <i>Gross Regional Domestic Bruto</i>		20 180,58	21 585,86	21 619,29
PDRB Per Kapita (Ribu Rupiah) <i>Per Capita GRDP (Thousand Rupiah)</i>		26 470,60	28 085,27	27 907,06

Sumber : BPS Kabupaten Batang  
*Source : BPS-Statistics of Batang Regency*

**Tabel 12.2** PDRB Kabupaten Batang Atas Dasar Harga Konstan 2010 Menurut Lapangan Usaha (Miliar Rupiah), 2018-2020  
*GRDP of Batang Regency at 2010 Constant Market Prices by Industry (Billion Rupiah), 2018-2020*

Lapangan Usaha Industry		2018	2019 <sup>x</sup>	2020 <sup>xx</sup>
(1)		(2)	(3)	(4)
A	Pertanian, Kehutanan dan Perikanan	2 771,60	2 861,46	2 977,77
B	Pertambangan dan Penggalian	402,44	406,04	405,32
C	Industri Pengolahan	4 828,13	5 091,40	4 947,57
D	Pengadaan Listrik dan Gas	11,04	11,66	12,38
E	Pengadaan Air, Pengelolaan Sampah dan Limbah	17,98	18,62	19,06
F	Konstruksi	818,65	827,61	819,05
G	Perdagangan Besar dan Eceran; Reparasi Mobil dan Sepeda Motor	2 061,87	2 195,59	2 102,71
H	Transportasi dan Pergudangan	391,36	424,20	310,47
I	Penyediaan Akomodasi dan Makan Minum	576,40	628,84	588,06
J	Informasi dan Komunikasi	556,29	614,64	719,91
K	Jasa Keuangan dan Asuransi Real Estate	245,05	251,83	253,49
L	Real Estate	174,24	183,68	181,36
M,N	Jasa Perusahaan	56,82	61,95	57,78
O	Administrasi Pemerintahan, Pertahanan dan Jaminan Sosial wajib	333,34	343,70	339,56
P	Jasa Pendidikan	787,76	849,34	848,47
Q	Jasa Kesehatan dan Kegiatan Sosial	107,83	115,24	125,78
R,S,T,U	Jasa Lainnya	307,84	341,09	321,83
Produk Domestik Regional Bruto <i>Gross Regional Domestic Bruto</i>		14 448,63	15 226,89	15 030,58
PDRB Per Kapita (Ribu Rupiah) <i>Per Capita GRDP (Thousand Rupiah)</i>		18 952,07	19 811,63	19 402,08

Sumber : BPS Kabupaten Batang  
 Source : BPS-Statistics of Batang Regency

Tabel 12.3 Distribusi PDRB Kabupaten Batang Atas Dasar Harga  
 Table Berlaku Menurut Lapangan Usaha (Persen), 2018-2020  
*Distribution of GRDP of Batang Regency at Current Market  
 Prices by Industry(Percent), 2018-2020*

Lapangan Usaha Industry		2018	2019 <sup>x</sup>	2020 <sup>xx</sup>
(1)		(2)	(3)	(4)
A	Pertanian, Kehutanan dan Perikanan	20,72	20,36	21,54
B	Pertambangan dan Penggalian	3,14	3,00	3,06
C	Industri Pengolahan	34,51	34,45	34,08
D	Pengadaan Listrik dan Gas	0,06	0,06	0,07
E	Pengadaan Air, Pengelolaan Sampah dan Limbah	0,10	0,10	0,11
F	Konstruksi	5,70	5,54	5,50
G	Perdagangan Besar dan Eceran; Reparasi Mobil dan Sepeda Motor	12,97	13,20	12,70
H	Transportasi dan Pergudangan	2,24	2,31	1,74
I	Penyediaan Akomodasi dan Makan Minum	3,72	3,85	3,63
J	Informasi dan Komunikasi	2,57	2,69	3,14
K	Jasa Keuangan dan Asuransi Real Estate	1,74	1,70	1,71
L	Real Estate	1,04	1,04	1,03
M,N	Jasa Perusahaan	0,39	0,41	0,39
O	Administrasi Pemerintahan, Pertahanan dan Jaminan Sosial wajib	2,39	2,33	2,33
P	Jasa Pendidikan	6,07	6,23	6,26
Q	Jasa Kesehatan dan Kegiatan Sosial	0,73	0,74	0,83
R,S,T,U	Jasa Lainnya	1,90	1,98	1,89
Produk Domestik Regional Bruto Gross Regional Domestic Bruto		100,00	100,00	100,00

Sumber : BPS Kabupaten Batang

Source : BPS-Statistics of Batang Regency

**Tabel 12.4** Laju Pertumbuhan PDRB Kabupaten Batang Atas Dasar Harga Konstan 2010 Menurut Lapangan Usaha (Persen), 2018-2020  
*Economic Growth of GRDP of Batang Regency at 2010 Constant Market Prices by Industry (Percent), 2018-2020*

Lapangan Usaha Industry		2018	2019 <sup>x</sup>	2020 <sup>xx</sup>
(1)		(2)	(3)	(4)
A	Pertanian, Kehutanan dan Perikanan	2,13	3,24	4,06
B	Pertambangan dan Penggalian	8,26	0,90	-0,18
C	Industri Pengolahan	6,33	5,45	-2,82
D	Pengadaan Listrik dan Gas	4,87	5,61	6,13
E	Pengadaan Air, Pengelolaan Sampah dan Limbah	10,69	3,57	2,38
F	Konstruksi	10,88	1,09	-1,03
G	Perdagangan Besar dan Eceran; Reparasi Mobil dan Sepeda Motor	5,51	6,49	-4,23
H	Transportasi dan Pergudangan	4,71	8,39	-26,81
I	Penyediaan Akomodasi dan Makan Minum	5,79	9,10	-6,48
J	Informasi dan Komunikasi	10,53	10,49	17,13
K	Jasa Keuangan dan Asuransi Real Estate	2,83	2,77	0,66
L	Real Estate	5,12	5,42	-1,26
M,N	Jasa Perusahaan	7,53	9,03	-6,74
O	Administrasi Pemerintahan, Pertahanan dan Jaminan Sosial wajib	3,13	3,11	-1,20
P	Jasa Pendidikan	6,65	7,82	-0,10
Q	Jasa Kesehatan dan Kegiatan Sosial	7,76	6,87	9,14
R,S,T,U	Jasa Lainnya	9,64	10,80	-5,65
Produk Domestik Regional Bruto Gross Regional Domestic Bruto		5,72	5,39	-1,29

Sumber : BPS Kabupaten Batang  
 Source : BPS-Statistics of Batang Regency

Tabel 12.5 PDRB Kabupaten Batang Atas Dasar Harga Berlaku Menurut  
 Table Pengeluaran (Miliar Rupiah), 2016-2019  
*GRDP of Batang Regency at Current Market Prices by  
 Expenditure (Billion Rupiah), 2016-2019*

Jenis Pengeluaran <i>Type of Expenditure</i>		2017	2018 <sup>x</sup>	2019 <sup>xx</sup>
(1)		(2)	(3)	(4)
A	Pengeluaran Konsumsi Rumah Tangga <i>Households Consumption Expenditure</i>	13 409,06	14 405,09	15 465,99
B	Pengeluaran Konsumsi LNPRT <i>NPISHs Consumption Expenditure</i>	285,24	318,42	366,51
C	Pengeluaran Konsumsi Pemerintah <i>Government Consumption Expenditure</i>	1 447,81	1 521,55	1 543,96
D	Pembentukan Modal Tetap Bruto <i>Gross Fixed Capital Formation</i>	4 164,90	8 630,61	8 610,32
E	Perubahan Inventori <i>Changes in Inventories</i>	1 254,17	3 043,11	-630,62
F	Net Ekspor Barang dan Jasa <i>Net Export of Goods and Services</i>	-1 899,21	-7 740,21	-3 781,92
Produk Domestik Regional Bruto <i>Gross Regional Domestic Bruto</i>		18 661,97	20 178,58	21 574,23

Sumber : BPS Kabupaten Batang

Source : BPS-Statistics of Batang Regency

Tabel 12.6 PDRB Kabupaten Batang Atas Dasar Harga Konstan 2010  
 Menurut Pengeluaran (Miliar Rupiah), 2016-2019  
*GRDP of Batang Regency at 2010 Constant Market Prices by  
 Expenditure (Billion Rupiah), 2016-2019*

Jenis Pengeluaran <i>Type of Expenditure</i>		2017	2018 <sup>x</sup>	2019 <sup>xx</sup>
(1)		(2)	(3)	(4)
A	Pengeluaran Konsumsi Rumah Tangga <i>Households Consumption Expenditure</i>	10 221,76	10 701,89	11 196,75
B	Pengeluaran Konsumsi LNPRT <i>NPISHs Consumption Expenditure</i>	187,60	204,28	229,89
C	Pengeluaran Konsumsi Pemerintah <i>Government Consumption Expenditure</i>	934,10	964,64	971,49
D	Pembentukan Modal Tetap Bruto <i>Gross Fixed Capital Formation</i>	2 896,81	5 610,14	5 357,25
E	Perubahan Inventori <i>Changes in Inventories</i>	1 042,16	1 358,64	-593,15
F	Net Ekspor Barang dan Jasa <i>Net Export of Goods and Services</i>	-1 615,34	-4 390,96	-1 935,34
Produk Domestik Regional Bruto <i>Gross Regional Domestic Bruto</i>		13 667,08	14 448,63	15 226,89

Sumber : BPS Kabupaten Batang

Source : BPS-Statistics of Batang Regency



# PERBANDINGAN ANTAR KABUPATEN/KOTA

Regency/Municipal Comparison

# BAB 13

## 5 Kabupaten dengan Indeks Pembangunan Manusia **Tertinggi** di Jawa Tengah

# 2020

NILAI IPM  
KABUPATEN  
BATANG

**68,65**

termasuk dalam  
kategori sedang







## PENJELASAN TEKNIS

1. Produk Domestik Regional Bruto (PDRB) menggambarkan kemampuan suatu wilayah untuk menciptakan nilai tambah pada suatu waktu tertentu. Untuk menyusun PDRB digunakan 2 pendekatan, yaitu lapangan usaha dan pengeluaran. Keduanya menyajikan komposisi data nilai tambah dirinci menurut sumber kegiatan ekonomi (lapangan usaha) dan menurut komponen penggunaannya. PDRB dari sisi lapangan usaha merupakan penjumlahan seluruh komponen nilai tambah bruto yang mampu diciptakan oleh sektor-sektor ekonomi atas berbagai aktivitas produksinya. Sedangkan dari sisi pengeluaran menjelaskan tentang penggunaan dari nilai tambah tersebut.
2. PDRB menurut lapangan usaha mengalami perubahan klasifikasi dari 9 lapangan usaha menjadi 17 lapangan usaha. PDRB menurut lapangan usaha dirinci menurut total nilai tambah dari seluruh sektor ekonomi yang mencakup lapangan usaha Pertanian, Kehutanan, dan Perikanan; Pertambangan dan Penggalian; Industri Pengolahan; Pengadaan Listrik dan Gas; Pengadaan Air, Pengelolaan Sampah, Limbah dan

## TECHNICAL NOTES

1. *The basic measure of the value added arising from economic activity is known as Gross Regional Domestic Product (GRDP) at the regional level (provinces/regencies/municipalities). To compile these statistics, two approaches have been used, i.e. "production approach" and "expenditure approach". The first approach is to measure value added produced by various kinds of economic activities, while the second approach is to measure final uses of the country's output. In other words, GRDP is the sum of total value added produced by all economic industries (activities) and the way of using it.*
2. *GRDP by industry classification changes from 9 sectors to 17 industries. GRDP by industry is classified by types of economic activities such as Agriculture, Forestry and Fishing; Mining and Quarrying; Manufacturing; Electricity and Gas; Water supply, Sewerage, Waste Management and Remediation Activities; Construction; Wholesale and Retail Trade; Repair of Motor Vehicles and Motorcycles; Transportation and*

Daur Ulang; Konstruksi; Perdagangan Besar dan Eceran, Reparasi Mobil dan Sepeda Motor; Transportasi dan Pergudangan; Penyediaan Akomodasi dan Makan Minum; Informasi dan Komunikasi; Jasa Keuangan dan Asuransi; Real Estat; Jasa Perusahaan; Administrasi Pemerintahan, Pertahanan dan Jaminan Sosial Wajib; Jasa Pendidikan; Jasa Kesehatan dan Kegiatan Sosial; dan Jasa lainnya.

*Storage; Accommodation and Food Service Activities; Information and Communication; Financial and Insurance Activities; Real Estate Activities; Business Activities; Public Administration; Defence and Compulsory Social Security; Education; Human Health and Social Work Activities; and Other Services Activities.*

3. PDRB menurut pengeluaran mengalami perubahan klasifikasi dimana pengeluaran konsumsi Lembaga Non Profit yang Melayani Rumah Tangga (LNPR) yang sebelumnya termasuk bagian dari pengeluaran konsumsi rumah tangga menjadi komponen terpisah. Sehingga klasifikasi PDRB menurut pengeluaran dirinci menjadi 7 komponen yaitu komponen pengeluaran konsumsi rumah tangga, pengeluaran konsumsi LNPR, pengeluaran konsumsi pemerintah, pembentukan modal tetap bruto, perubahan inventori, ekspor barang dan jasa, dan impor barang dan jasa.
4. Pengeluaran konsumsi rumah tangga mencakup berbagai pengeluaran konsumsi akhir rumah tangga atas barang dan

3. *GRDP by expenditure classification changes where consumption expenditure Non-profit Institutions Serving Households (NPISH) previously included as part of household consumption expenditure is taken out into separate component. So that, GRDP by type of expenditures is classified into: household consumption expenditure, NPISH consumption expenditure, government consumption expenditure, gross fixed capital formation, changes in inventories, exports of goods and services, and imports of goods and services.*
4. *Household consumption expenditures consist of expenditures incurred by households, which are used for both individual or collective*

jasa untuk memenuhi kebutuhan individu ataupun kelompok secara langsung. Pengeluaran rumah tangga di sini mencakup makanan dan minuman selain restoran; pakaian, alas kaki dan jasa perawatannya; perumahan dan perlengkapan rumah tangga; kesehatan dan pendidikan; transportasi dan komunikasi; restoran dan hotel serta lainnya.

5. Pengeluaran Pemerintah terdiri dari Pengeluaran Konsumsi Individu dan Pengeluaran Konsumsi Kolektif. Barang dan jasa individu merupakan barang dan jasa privat, dimana ciri-ciri barang privat adalah
- Scarcity, yaitu ada kelangkaan/ keterbatasan dalam jumlah;
  - Excludable consumption, yaitu konsumsi suatu barang dapat dibatasi hanya pada mereka yang memenuhi persyaratan tertentu (biasanya harga);
  - Rivalrous competition, yaitu konsumsi oleh satu konsumen akan mengurangi atau menghilangkan kesempatan pihak lain untuk melakukan hal serupa. Contoh barang dan jasa yang dihasilkan pemerintah dan tergolong sebagai barang dan jasa individu adalah jasa pelayanan kesehatan pemerintah di rumah sakit/puskesmas dan jasa

*needs. Household consumptions are classified into food and beverages other than restaurants; clothing, footwear, and related maintenance services; housing and household equipment; health and education; transport and communication; restaurants and hotels; and others.*

5. *Government consumption expenditure consists of Individual Consumption Expenditure and Collective Consumption Expenditure. Individual goods and services are private goods and services, which the characteristics of private goods is a) Scarcity, that there is*
- scarcity/limited in number;*
  - Excludable consumption, the consumption of goods can be limited only to those who meet certain requirements (usually the price);*
  - Rivalrous competition, ie consumption by the consumer will reduce or eliminate the chance of another party to do so. Examples of goods and services produced by government and classified as goods and services of individuals is the government health services in hospitals/health centers and education services in schools/universities. Collective goods and*

pendidikan di sekolah/universitas negeri. Sedangkan barang dan jasa kolektif ekuivalen dengan barang publik yang memiliki ciri a) Non rivalry, yaitu penggunaan satu konsumen terhadap suatu barang tidak mengurangi kesempatan konsumen lain untuk juga mengkonsumsi barang tersebut; b) Non excludable, yaitu apabila suatu barang publik tersedia, maka tidak ada yang dapat menghalangi siapapun untuk memperoleh manfaat dari barang tersebut atau dengan kata lain setiap orang memiliki akses ke barang tersebut. Contoh barang dan jasa yang dihasilkan pemerintah dan tergolong sebagai barang dan jasa kolektif adalah jasa pertahanan yang dilakukan TNI dan keamanan yang dilakukan kepolisian.

6. Pembentukan Modal Tetap Bruto (PMTB) mencakup pengadaan, pembuatan, dan pembelian barang modal. Barang modal dimaksud adalah barang-barang yang digunakan untuk proses produksi, tahan lama atau yang mempunyai umur pemakaian lebih dari satu tahun seperti bangunan, mesin-mesin dan alat angkutan. Termasuk pula di sini perbaikan besar (berat) yang sifatnya memperpanjang umur atau mengubah bentuk atau

*services equivalent to public goods characterized by a) Non-rivalry, namely the use of a consumer for an item does not reduce the chance of another consumer to also consume goods; b) Non-excludable, i.e. when a public good available, then nothing can hinder anyone to benefit from the goods or in other words everyone has access to the goods. Examples of goods and services produced by government and classified as collective goods and services is carried military defense services and the police's security.*

6. *Gross Fixed Capital Formation (GFCF) includes procurement, manufacture, and the purchase of capital goods. Capital goods are goods which are used for the production process, durable or have a service life of more than one year such as buildings, machinery, and transportation equipment. Including here: huge improvement that are to extend the life or changing the shape or the capacity of the capital goods. Capital expenditures for military purposes are also covered as*

kapasitas barang modal tersebut. Pengeluaran barang modal untuk keperluan militer juga dicakup sebagai PMTB. Klasifikasi komponen PMTB dibagi menjadi 6 sub komponen yaitu Konstruksi; Mesin dan Peralatan; Kendaraan; Peralatan Lainnya; Cultivated Biological Resources (CBR) dan Produk Kekayaan Intelektual.

7. Ekspor barang dan jasa merupakan transaksi perdagangan barang dan jasa dari penduduk (residen) ke bukan penduduk (nonresiden). Impor barang dan jasa adalah transaksi perdagangan dari bukan penduduk ke penduduk. Ekspor atau impor barang terjadi pada saat terjadi perubahan hak kepemilikan barang antara penduduk dengan bukan penduduk (dengan atau tanpa perpindahan fisik barang tersebut). Pada PDRB dengan tahun dasar 2010, ekspor dan impor barang dirinci menjadi nonmigas dan migas.
8. Produk Domestik Regional Bruto maupun agregat turunannya disajikan dalam 2 (dua) versi penilaian, yaitu atas dasar "harga berlaku" dan atas dasar "harga konstan". Disebut sebagai harga berlaku karena seluruh agregat dinilai dengan menggunakan

*GFCF. GFCF component are classified into six sub-components: Construction; Machinery and Equipment; vehicle; Other equipment; Cultivated Biological Resources (CBR) and Intellectual Property Product.*

7. *Exports of goods and services consist of transactions of goods and services from residents to non-residents. Imports of goods and services consist of transaction of goods and services from non-residents to residents. Exports and imports of goods occur when there are changes in ownership of goods between residents and non-residents (with or without physical movements of goods across frontiers). On the GDRP at 2010 basic year, exports and imports of goods specified into non oil and gas and oil and gas.*
8. *GRDP and its aggregations are presented in two forms: at current market prices and at constant base year market prices. In presenting current market prices, all aggregates are valued at current market prices, while base year constant market prices are shown by valuing all*

harga pada tahun berjalan, sedangkan harga konstan penilaiannya didasarkan kepada harga satu tahun dasar tertentu, dalam publikasi ini digunakan harga tahun 2010.

*aggregates at fixed base year prices. Year of 2010 is used as the base year in this publication.*

9. Laju pertumbuhan Produk Domestik Bruto diperoleh dari perhitungan PDB atas dasar harga konstan. Diperoleh dengan cara mengurangi nilai PDB pada tahun ke-n terhadap nilai pada tahun ke n-1 (tahun sebelumnya), dibagi dengan nilai pada tahun ke n-1, dikalikan dengan 100 persen. Laju pertumbuhan menunjukkan perkembangan agregat pendapatan dari satu waktu tertentu terhadap waktu sebelumnya.

9. *Growth rate of Gross Domestic Product is derived from GDP at constant market prices. It is obtained by subtracting the value of GDP year n with the value of GDP year n-1, divided by the value of GDP year n-1 then multiplied by 100 percent. The growth rate of GDP explains the income growth during the given period.*

Tabel 13.1 Luas Wilayah dan Kepadatan Penduduk Menurut Kab/Kota di  
 Table Provinsi Jawa Tengah, 2020  
 Total Area and Population Density by Regency/Municipality in Jawa  
 Tengah Province, 2020

Kabupaten/Kota Regency/Municipality	Luas Total Area (Km <sup>2</sup> )	Persentase Percentage	Penduduk* Population* (Jiwa)	Kepadatan Density (Jiwa/Km <sup>2</sup> )
(1)	(2)	(3)	(4)	(5)
01 Cilacap	2 138,51	6,57	1 944 857	909,44
02 Banyumas	1 327,59	4,08	1 776 918	1 338,45
03 Purbalingga	777,65	2,39	998 561	1 284,08
04 Banjarnegara	1 069,74	3,29	1 017 767	951,42
05 Kebumen	1 282,74	3,94	1 350 438	1 052,78
06 Purworejo	1 034,82	3,18	769 880	743,97
07 Wonosobo	984,68	3,03	879 124	892,80
08 Magelang	1 085,73	3,34	1 299 859	1 197,22
09 Boyolali	1 015,07	3,12	1 062 713	1 046,94
10 Klaten	655,56	2,01	1 260 506	1 922,79
11 Sukoharjo	466,66	1,43	907 587	1 944,86
12 Wonogiri	1 822,37	5,60	1 043 177	572,43
13 Karanganyar	772,20	2,37	931 963	1 206,89
14 Sragen	946,49	2,91	976 951	1 032,18
15 Grobogan	1 975,85	6,07	1 453 526	735,65
16 Blora	1 794,40	5,51	884 333	492,83
17 Rembang	1 014,10	3,12	645 333	636,36
18 Pati	1 491,20	4,58	1 324 188	888,00
19 Kudus	425,17	1,31	849 184	1 997,28
20 Jepara	1 004,16	3,09	1 184 947	1 180,04
21 Demak	897,43	2,76	1 203 956	1 341,56
22 Semarang	946,86	2,91	1 053 094	1 112,20
23 Temanggung	870,23	2,67	790 174	908,01
24 Kendal	1 002,27	3,08	1 018 505	1 016,20
25 Batang	788,95	2,42	801 718	1 016,18
26 Pekalongan	836,13	2,57	968 821	1 158,70
27 Pemalang	1 011,90	3,11	1 471 489	1 454,18
28 Tegal	879,70	2,70	1 596 996	1 815,39
29 Brebes	1 657,73	5,09	1 978 759	1 193,66
71 Magelang	18,12	0,06	121 526	6 706,73
72 Surakarta	44,03	0,14	522 364	11 863,82
73 Salatiga	52,96	0,16	192 322	3 631,46
74 Semarang	373,67	1,15	1 653 524	4 425,09
75 Pekalongan	44,96	0,14	307 150	6 831,63
76 Tegal	34,49	0,11	273 825	7 939,26
<b>Jawa Tengah</b>	<b>32 544,12</b>	<b>100,00</b>	<b>36 516 035</b>	<b>1 122,05</b>

\*Hasil Sensus Penduduk 2020 \*Result of Population Census 2020

Sumber : Proyeksi Penduduk Berdasarkan Hasil SP 2010

Source : Population Projection Based on Population Census 2010



Tabel 13.2 Jumlah Penduduk Menurut Kab/Kota di Provinsi Jawa Tengah (jiwa),  
 2016-2020  
 Table Population by Regency/Municipality in Jawa Tengah Province (person),  
 2016-2020

Kabupaten/Kota Regency/Municipality	2016	2017	2018	2019	2020*
(1)	(2)	(3)	(4)	(5)	(6)
01 Cilacap	1 703 390	1 711 627	1 719 504	1 727 098	1 944 857
02 Banyumas	1 650 625	1 665 025	1 679 124	1 693 006	1 776 918
03 Purbalingga	907 507	916 427	925 193	933 989	998 561
04 Banjarnegara	907 410	912 917	918 219	923 192	1 017 767
05 Kebumen	1 188 603	1 192 007	1 195 092	1 197 982	1 350 438
06 Purworejo	712 686	714 574	716 477	718 316	769 880
07 Wonosobo	780 793	784 207	787 384	790 504	879 124
08 Magelang	1 257 123	1 268 396	1 279 625	1 290 591	1 299 859
09 Boyolali	969 325	974 579	979 799	984 807	1 062 713
10 Klaten	1 163 218	1 167 401	1 171 411	1 174 986	1 260 506
11 Sukoharjo	871 397	878 374	885 205	891 912	907 587
12 Wonogiri	951 975	954 706	957 106	959 492	1 043 177
13 Karanganyar	864 021	871 596	879 078	886 519	931 963
14 Sragen	882 090	885 122	887 889	890 518	976 951
15 Grobogan	1 358 404	1 365 207	1 371 610	1 377 788	1 453 526
16 Blora	855 573	858 865	862 110	865 013	884 333
17 Rembang	624 096	628 922	633 584	638 188	645 333
18 Pati	1 239 989	1 246 691	1 253 299	1 259 590	1 324 188
19 Kudus	841 499	851 478	861 430	871 311	849 184
20 Jepara	1 205 800	1 223 198	1 240 600	1 257 912	1 184 947
21 Demak	1 129 298	1 140 675	1 151 796	1 162 805	1 203 956
22 Semarang	1 014 198	1 027 489	1 040 629	1 053 786	1 053 094
23 Temanggung	752 486	759 128	765 594	772 018	790 174
24 Kendal	949 682	957 024	964 106	971 086	1 018 505
25 Batang	749 720	756 079	762 377	768 583	801 718
26 Pekalongan	880 092	886 197	891 892	897 711	968 821
27 Pemalang	1 292 609	1 296 281	1 299 724	1 302 813	1 471 489
28 Tegal	1 429 386	1 433 515	1 437 225	1 440 698	1 596 996
29 Brebes	1 788 880	1 796 004	1 802 829	1 809 096	1 978 759
71 Magelang	121 112	121 474	121 872	122 111	121 526
72 Surakarta	514 171	516 102	517 887	519 587	522 364
73 Salatiga	186 420	188 928	191 571	194 084	192 322
74 Semarang	1 729 083	1 757 686	1 786 114	1 814 110	1 653 524
75 Pekalongan	299 222	301 870	304 477	307 097	307 150
76 Tegal	247 212	248 094	249 003	249 905	273 825
<b>Jawa Tengah</b>	<b>34 019 095</b>	<b>34 257 865</b>	<b>34 490 835</b>	<b>34 718 204</b>	<b>36 516 035</b>

\*Hasil Sensus Penduduk 2020 \*Result of Population Census 2020

Sumber : Proyeksi Penduduk Berdasarkan Hasil SP 2010

Source : Population Projection Based on Population Census 2010

Tabel 13.3 Produk Domestik Regional Bruto Atas Dasar Harga Berlaku Menurut Kab/Kota di Provinsi Jawa Tengah (miliar rupiah), 2017-2020  
 Table Gross Regional Domestic Product at Current Market Prices by Regency/Municipality in Jawa Tengah Province (billion rupiahs), 2017-2020

Kabupaten/Kota Regency/Municipality	2017	2018	2019*	2020**
(1)	(2)	(3)	(4)	(5)
Jawa Tengah	1 172 794,52	1 268 261,17	1 361 567,36	1 348 600,40
01 Cilacap	103 921,78	109 699,66	114 086,33	105 036,03
02 Banyumas	45 585,98	49 896,13	53 948,86	53 682,12
03 Purbalingga	21 439,65	23 190,33	24 918,08	25 081,59
04 Banjarnegara	18 545,60	20 069,80	21 599,48	21 694,34
05 Kebumen	24 068,99	26 037,02	27 967,93	28 010,81
06 Purworejo	16 155,40	17 407,51	18 657,97	18 637,13
07 Wonosobo	16 255,10	17 493,24	18 854,45	18 857,78
08 Magelang	28 183,85	30 339,47	32 490,80	32 454,72
09 Boyolali	27 914,65	30 258,84	32 665,98	32 671,75
10 Klaten	34 174,82	36 993,97	39 775,86	39 950,48
11 Sukoharjo	31 621,41	34 211,25	36 970,81	36 911,52
12 Wonogiri	25 104,34	27 136,62	29 046,80	29 153,75
13 Karanganyar	31 552,29	34 324,38	37 074,84	37 074,42
14 Sragen	32 410,81	35 100,06	37 836,23	37 850,99
15 Grobogan	23 463,54	25 407,05	27 278,52	27 264,64
16 Blora	21 865,83	24 631,54	25 966,74	23 986,75
17 Rembang	16 324,72	17 690,10	18 944,05	18 943,65
18 Pati	36 790,70	39 901,33	43 061,69	43 315,80
19 Kudus	97 163,85	104 056,38	110 595,46	109 159,66
20 Jepara	25 785,38	27 996,91	30 230,20	30 168,60
21 Demak	22 621,05	24 429,14	26 184,29	26 539,73
22 Semarang	42 621,42	46 188,06	49 638,27	49 033,61
23 Temanggung	18 807,71	20 229,29	21 648,99	21 557,95
24 Kendal	36 520,99	39 548,99	42 550,71	42 581,36
25 Batang	18 661,97	20 180,58	21 585,86	21 619,29
26 Pekalongan	19 709,23	21 314,31	22 857,06	22 803,19
27 Pemalang	21 860,52	23 670,90	25 483,60	25 809,73
28 Tegal	30 278,51	32 770,35	35 232,19	35 319,84
29 Brebes	39 963,11	42 973,40	46 188,18	47 143,20
71 Magelang	7 606,07	8 201,33	8 809,79	8 721,97
72 Surakarta	41 042,34	44 429,82	48 002,28	47 644,56
73 Salatiga	11 382,35	12 339,18	13 310,27	13 269,94
74 Semarang	160 292,03	175 223,20	191 364,88	189 256,24
75 Pekalongan	9 274,26	10 089,28	10 873,98	10 818,53
76 Tegal	12 996,75	14 104,49	15 283,91	15 239,22

Sumber : BPS Provinsi Jawa Tengah

Source : BPS-Statistics of Jawa Tengah Province

Tabel 13.4 Produk Domestik Regional Bruto Atas Dasar Harga Konstan Menurut Kab/Kota di Provinsi Jawa Tengah (miliar rupiah), 2017-2020  
*Table Gross Regional Domestic Product at Constant Market Prices by Regency/Municipality in Jawa Tengah Province (billion rupiahs), 2017-2020*

Kabupaten/Kota Regency/Municipality	2017	2018	2019*	2020**
(1)	(2)	(3)	(4)	(5)
Jawa Tengah	893 750,30	941 091,14	991 913,12	965 629,09
01 Cilacap	95 254,59	98 100,57	100 328,44	89 934,72
02 Banyumas	35 147,31	37 414,50	39 779,32	39 121,62
03 Purbalingga	15 612,29	16 458,71	17 387,94	17 174,55
04 Banjarnegara	13 663,27	14 438,15	15 246,87	15 045,88
05 Kebumen	17 794,79	18 778,05	19 815,06	19 526,36
06 Purworejo	12 023,78	12 664,98	13 353,57	13 132,49
07 Wonosobo	12 436,05	13 065,84	13 798,84	13 569,63
08 Magelang	20 974,80	22 082,80	23 253,15	22 861,47
09 Boyolali	20 248,85	21 406,27	22 681,10	22 399,52
10 Klaten	24 993,10	26 360,65	27 811,51	27 482,91
11 Sukoharjo	24 163,94	25 564,07	27 076,44	26 616,94
12 Wonogiri	18 818,94	19 837,02	20 856,21	20 561,60
13 Karanganyar	23 731,95	25 150,28	26 641,19	26 142,87
14 Sragen	23 977,21	25 356,46	26 853,06	26 367,26
15 Grobogan	17 659,25	18 688,57	19 692,63	19 379,68
16 Blora	16 866,64	17 605,22	18 318,42	17 464,95
17 Rembang	12 220,17	12 939,68	13 612,34	13 409,63
18 Pati	27 612,45	29 189,88	30 900,20	30 545,61
19 Kudus	68 821,16	71 048,97	73 249,69	70 662,04
20 Jepara	19 055,34	20 170,26	21 384,28	20 969,88
21 Demak	16 584,12	17 479,88	18 417,01	18 374,56
22 Semarang	32 002,98	33 817,68	35 639,31	34 687,62
23 Temanggung	13 776,25	14 483,26	15 214,06	14 890,75
24 Kendal	27 649,78	29 245,66	30 916,39	30 443,69
25 Batang	13 667,08	14 448,63	15 226,89	15 030,58
26 Pekalongan	14 679,13	15 525,05	16 356,35	16 047,51
27 Pemasleng	16 336,98	17 265,89	18 267,20	18 146,61
28 Tegal	22 322,10	23 552,55	24 866,73	24 502,62
29 Brebes	29 509,21	31 060,11	32 835,67	32 640,97
71 Magelang	5 820,53	6 138,62	6 472,54	6 314,05
72 Surakarta	31 685,48	33 505,90	35 442,86	34 827,19
73 Salatiga	8 624,24	9 127,86	9 666,00	9 503,16
74 Semarang	123 279,89	131 266,36	140 209,39	137 951,30
75 Pekalongan	6 706,28	7 087,92	7 477,43	7 337,83
76 Tegal	10 006,94	10 594,34	11 205,32	10 953,33

Sumber : BPS Provinsi Jawa Tengah

Source : BPS-Statistics of Jawa Tengah Province

Tabel 13.5 Laju Pertumbuhan Produk Domestik Regional Bruto Menurut  
 Table Kab/Kota di Provinsi Jawa Tengah (persen), 2017-2020  
 Growth Rate of Gross Regional Domestic Product by Regency/  
 Municipality in Jawa Tengah Province (percent), 2017-2020

Kabupaten/Kota Regency/Municipality		2017	2018	2019*	2020**
(1)		(2)	(3)	(4)	(5)
	Jawa Tengah	5,26	5,30	5,40	-2,65
01	Cilacap	2,58	2,99	2,27	-10,36
02	Banyumas	6,34	6,45	6,32	-1,65
03	Purbalingga	5,37	5,42	5,65	-1,23
04	Banjarnegara	5,65	5,67	5,60	-1,32
05	Kebumen	5,15	5,53	5,52	-1,46
06	Purworejo	5,27	5,33	5,44	-1,66
07	Wonosobo	4,14	5,06	5,61	-1,66
08	Magelang	5,50	5,28	5,30	-1,68
09	Boyolali	5,80	5,72	5,96	-1,24
10	Klaten	5,34	5,47	5,50	-1,18
11	Sukoharjo	5,76	5,79	5,92	-1,70
12	Wonogiri	5,32	5,41	5,14	-1,41
13	Karanganyar	5,77	5,98	5,93	-1,87
14	Sragen	5,97	5,75	5,90	-1,81
15	Grobogan	5,85	5,83	5,37	-1,59
16	Blora	5,98	4,38	4,05	-4,66
17	Rembang	6,98	5,89	5,20	-1,49
18	Pati	5,67	5,71	5,86	-1,15
19	Kudus	3,21	3,24	3,10	-3,53
20	Jepara	5,39	5,85	6,02	-1,94
21	Demak	5,82	5,40	5,36	-0,23
22	Semarang	5,65	5,67	5,39	-2,67
23	Temanggung	5,03	5,13	5,05	-2,13
24	Kendal	5,78	5,77	5,71	-1,53
25	Batang	5,55	5,72	5,39	-1,29
26	Pekalongan	5,44	5,76	5,35	-1,89
27	Pemalang	5,61	5,69	5,80	-0,66
28	Tegal	5,38	5,51	5,58	-1,46
29	Brebes	5,65	5,26	5,72	-0,59
71	Magelang	5,42	5,46	5,44	-2,45
72	Surakarta	5,70	5,75	5,78	-1,74
73	Salatiga	5,58	5,84	5,90	-1,68
74	Semarang	6,70	6,48	6,81	-1,61
75	Pekalongan	5,32	5,69	5,50	-1,87
76	Tegal	5,95	5,87	5,77	-2,25

Sumber : BPS Provinsi Jawa Tengah

Source : BPS-Statistics of Jawa Tengah Province

Tabel 13.6 Jumlah Penduduk Miskin Menurut Kab/Kota di Provinsi Jawa Tengah (ribu orang), 2016-2020  
 Table Number of Poor People by Regency/Municipality in Jawa Tengah Province (thousand people), 2016-2020

Kabupaten/Kota Regency/Municipality	2016	2017	2018	2019	2020
(1)	(2)	(3)	(4)	(5)	(6)
01 Cilacap	240,20	238,30	193,18	185,18	198,60
02 Banyumas	283,90	283,20	226,23	211,65	225,84
03 Purbalingga	171,80	171,90	144,16	140,07	149,48
04 Banjarnegara	158,20	156,80	141,72	136,10	144,95
05 Kebumen	235,90	233,40	208,66	201,34	211,09
06 Purworejo	99,10	98,60	83,55	82,17	84,79
07 Wonosobo	160,10	159,20	138,32	131,35	137,64
08 Magelang	158,90	157,20	143,44	137,45	146,34
09 Boyolali	117,00	116,40	98,23	93,75	100,59
10 Klaten	168,00	165,00	151,73	144,14	151,83
11 Sukoharjo	78,90	76,70	65,43	63,55	68,89
12 Wonogiri	124,80	123,00	102,84	98,28	104,37
13 Karanganyar	107,70	106,80	87,79	84,46	91,72
14 Sragen	126,80	124,00	116,37	113,83	119,38
15 Grobogan	184,10	181,00	168,70	161,92	172,26
16 Blora	113,90	111,90	102,50	97,86	103,73
17 Rembang	115,50	115,20	97,44	95,26	100,08
18 Pati	144,20	141,70	123,94	118,98	127,37
19 Kudus	64,20	64,40	59,99	58,00	64,24
20 Jepara	100,30	99,00	86,54	83,47	91,14
21 Demak	158,80	152,60	144,12	137,60	146,87
22 Semarang	80,70	79,70	75,67	73,90	79,88
23 Temanggung	87,10	86,80	75,39	72,57	77,33
24 Kendal	107,80	106,10	94,70	91,20	97,49
25 Batang	82,60	81,50	66,08	64,07	70,57
26 Pekalongan	113,30	111,60	89,54	87,01	91,86
27 Pemasang	227,10	225,00	208,34	200,67	209,03
28 Tegal	144,20	141,80	114,06	109,94	117,50
29 Brebes	348,00	343,50	309,17	293,18	308,78
71 Magelang	10,60	10,60	9,59	9,10	9,27
72 Surakarta	55,90	54,90	46,99	45,18	47,03
73 Salatiga	9,70	9,60	9,24	9,21	9,69
74 Semarang	83,60	80,90	73,65	71,97	79,58
75 Pekalongan	23,70	22,50	20,52	20,21	22,16
76 Tegal	20,30	20,10	19,44	18,64	19,55
Jawa Tengah	4 506,90	4 450,90	3 897,20	3 743,23	3 980,90

Sumber : BPS-Survei Sosial Ekonomi Nasional

Source : BPS Statistics-National Social Economic Survey

Tabel 13.7 Persentase Penduduk Miskin Menurut Kab/Kota di Provinsi Jawa Tengah, 2016-2020  
 Table Percentage of Poor People by Regency/Municipality in Jawa Tengah Province, 2016-2020

Kabupaten/Kota Regency/Municipality	2016	2017	2018	2019	2020
(1)	(2)	(3)	(4)	(5)	(6)
01 Cilacap	14,12	13,94	11,25	10,73	11,46
02 Banyumas	17,23	17,05	13,50	12,53	13,26
03 Purbalingga	18,98	18,80	15,62	15,03	15,90
04 Banjarnegara	17,46	17,21	15,46	14,76	15,64
05 Kebumen	19,86	19,60	17,47	16,82	17,59
06 Purworejo	13,91	13,81	11,67	11,45	11,78
07 Wonosobo	20,53	20,32	17,58	16,63	17,36
08 Magelang	12,67	12,42	11,23	10,67	11,27
09 Boyolali	12,09	11,96	10,04	9,53	10,18
10 Klaten	14,46	14,15	12,96	12,28	12,89
11 Sukoharjo	9,07	8,75	7,41	7,14	7,68
12 Wonogiri	13,12	12,90	10,75	10,25	10,86
13 Karanganyar	12,49	12,28	10,01	9,55	10,28
14 Sragen	14,38	14,02	13,12	12,79	13,38
15 Grobogan	13,57	13,27	12,31	11,77	12,46
16 Blora	13,33	13,04	11,90	11,32	11,96
17 Rembang	18,54	18,35	15,41	14,95	15,60
18 Pati	11,65	11,38	9,90	9,46	10,08
19 Kudus	7,65	7,59	6,98	6,68	7,31
20 Jepara	8,35	8,12	7,00	6,66	7,17
21 Demak	14,10	13,41	12,54	11,86	12,54
22 Semarang	7,99	7,78	7,29	7,04	7,51
23 Temanggung	11,60	11,46	9,87	9,42	9,96
24 Kendal	11,37	11,10	9,84	9,41	9,99
25 Batang	11,04	10,80	8,69	8,35	9,13
26 Pekalongan	12,90	12,61	10,06	9,71	10,19
27 Pemalang	17,58	17,37	16,04	15,41	16,02
28 Tegal	10,10	9,90	7,94	7,64	8,14
29 Brebes	19,47	19,14	17,17	16,22	17,03
71 Magelang	8,79	8,75	7,87	7,46	7,58
72 Surakarta	10,88	10,65	9,08	8,70	9,03
73 Salatiga	5,24	5,07	4,84	4,76	4,94
74 Semarang	4,85	4,62	4,14	3,98	4,34
75 Pekalongan	7,92	7,47	6,75	6,60	7,17
76 Tegal	8,20	8,11	7,81	7,47	7,80
Jawa Tengah	13,27	13,01	11,32	10,80	11,41

Sumber : BPS-Survei Sosial Ekonomi Nasional

Source : BPS Statistics-National Social Economic Survey

Tabel 13.8 Indeks Pembangunan Manusia Menurut Kabupaten/Kota di Provinsi Jawa Tengah, 2016-2020  
 Table Human Development Index by Regency/Municipality in Jawa Tengah Province, 2016-2020

Kabupaten/Kota Regency/Municipality	2016	2017	2018	2019	2020
(1)	(2)	(3)	(4)	(5)	(6)
01 Cilacap	68,60	68,90	69,56	69,98	69,95
02 Banyumas	70,49	70,75	71,30	71,96	71,98
03 Purbalingga	67,48	67,72	68,41	68,99	68,97
04 Banjarnegara	65,52	65,86	66,54	67,34	67,45
05 Kebumen	67,41	68,29	68,80	69,60	69,81
06 Purworejo	70,66	71,31	71,87	72,50	72,68
07 Wonosobo	66,19	66,89	67,81	68,27	68,22
08 Magelang	67,85	68,39	69,11	69,87	69,87
09 Boyolali	72,18	72,64	73,22	73,80	74,25
10 Klaten	73,97	74,25	74,79	75,29	75,56
11 Sukoharjo	75,06	75,56	76,07	76,84	76,98
12 Wonogiri	68,23	68,66	69,37	69,98	70,25
13 Karanganyar	74,90	75,22	75,54	75,89	75,86
14 Sragen	71,43	72,40	72,96	73,43	73,95
15 Grobogan	68,52	68,87	69,32	69,86	69,87
16 Blora	66,61	67,52	67,95	68,65	68,84
17 Rembang	68,60	68,95	69,46	70,15	70,02
18 Pati	69,03	70,12	70,71	71,35	71,77
19 Kudus	72,94	73,84	74,58	74,94	75,00
20 Jepara	70,25	70,79	71,38	71,88	71,99
21 Demak	70,10	70,41	71,26	71,87	72,22
22 Semarang	72,40	73,20	73,61	74,14	74,10
23 Temanggung	67,60	68,34	68,83	69,56	69,57
24 Kendal	70,11	70,62	71,28	71,97	72,29
25 Batang	66,38	67,35	67,86	68,42	68,65
26 Pekalongan	67,71	68,40	68,97	69,71	69,63
27 Pemalang	64,17	65,04	65,67	66,32	66,32
28 Tegal	65,84	66,44	67,33	68,24	68,39
29 Brebes	63,98	64,86	65,68	66,12	66,11
71 Magelang	77,16	77,84	78,31	78,80	78,99
72 Surakarta	80,76	80,85	81,46	81,86	82,21
73 Salatiga	81,14	81,68	82,41	83,12	83,14
74 Semarang	81,19	82,01	82,72	83,19	83,05
75 Pekalongan	73,32	73,77	74,24	74,77	74,98
76 Tegal	73,55	73,95	74,44	74,93	75,07
Jawa Tengah	69,98	70,52	71,12	71,73	71,87

Sumber : BPS-Survei Sosial Ekonomi Nasional

Source : BPS Statistics-National Social Economic Survey

Tabel 13.9 Jumlah Penduduk Berumur 15 Tahun Keatas Menurut Kabupaten/ Kota dan Jenis Kegiatan Selama Seminggu yang Lalu di Provinsi Jawa Tengah, 2020  
 Table Population Aged 15 Years and Over by Regency/Municipality and Type of Activity During The Previous Week in Jawa Tengah Province, 2020

Kabupaten/Kota Regency/Municipality	Angkatan Kerja/Economically Active			Bukan Angkatan Kerja Economically Inactive	Jumlah Total
	Bekerja Working	Pengangguran Terbuka Unemployment	Jumlah Total		
(1)	(2)	(3)	(4)	(5)	(6)
01 Cilacap	807 407	80 811	888 218	421 987	1 310 205
02 Banyumas	824 866	52 689	877 555	438 944	1 316 499
03 Purbalingga	469 748	30 513	500 261	215 498	715 759
04 Banjarnegara	466 173	28 994	495 167	215 327	710 494
05 Kebumen	595 203	38 484	633 687	276 427	910 114
06 Purworejo	378 951	15 936	394 887	168 842	563 729
07 Wonosobo	405 187	22 991	428 178	172 672	600 850
08 Magelang	741 284	33 080	774 364	236 501	1 010 865
09 Boyolali	549 582	30 650	580 232	192 234	772 466
10 Klaten	606 253	34 992	641 245	297 227	938 472
11 Sukoharjo	454 419	33 831	488 250	222 055	710 305
12 Wonogiri	557 865	24 868	582 733	197 444	780 177
13 Karanganyar	484 423	30 722	515 145	185 212	700 357
14 Sragen	458 856	22 906	481 762	222 200	703 962
15 Grobogan	710 909	33 496	744 405	322 464	1 066 869
16 Blora	468 013	24 058	492 071	192 285	684 356
17 Rembang	314 797	15 986	330 783	176 775	507 558
18 Pati	607 706	30 244	637 950	361 223	999 173
19 Kudus	483 983	28 336	512 319	175 388	687 707
20 Jepara	634 386	45 521	679 907	292 469	972 376
21 Demak	574 602	45 290	619 892	268 280	888 172
22 Semarang	600 322	28 716	629 038	208 884	837 922
23 Temanggung	343 400	13 756	357 156	250 989	608 145
24 Kendal	493 062	40 314	533 376	223 164	756 540
25 Batang	387 741	28 835	416 576	180 411	596 987
26 Pekalongan	446 922	33 509	480 431	194 006	674 437
27 Pemalang	589 786	48 784	638 570	335 272	973 842
28 Tegal	644 978	70 246	715 224	360 031	1 075 255
29 Brebes	821 061	89 494	910 555	455 532	1 366 087
71 Magelang	60 612	5 699	66 311	31 767	98 078
72 Surakarta	266 082	22 877	288 959	130 819	419 778
73 Salatiga	102 053	8 203	110 256	46 744	157 000
74 Semarang	925 963	98 001	1 023 964	441 157	1 465 121
75 Pekalongan	146 219	11 041	157 260	79 415	236 675
76 Tegal	114 121	10 469	124 590	68 374	192 964
<b>Jawa Tengah</b>	<b>17 536 935</b>	<b>1 214 342</b>	<b>18 751 277</b>	<b>8 258 019</b>	<b>27 009 296</b>

Sumber : BPS-Survei Angkatan Kerja Nasional

Source : BPS Statistics-National Labor Force Survey



Tabel 13.10 Tingkat Pengangguran Terbuka (TPT) dan Tingkat Partisipasi Angkatan Kerja (TPAK) Menurut Kabupaten/Kota di Provinsi Jawa Tengah, 2018-2020  
 Table Unemployment Rate (UR) and Labour Force Participation Rate (LFPR) by Regency/Municipality in Jawa Tengah Province, 2018-2020

Kabupaten/Kota Regency/Municipality	TPT / UR			TPAK / LFPR		
	2018*	2019*	2020*	2018*	2019*	2020*
(1)	(2)	(3)	(4)	(5)	(6)	(7)
01 Cilacap	7,49	7,24	9,10	62,62	65,34	67,79
02 Banyumas	4,15	4,17	6,00	67,74	67,34	66,66
03 Purbalingga	6,02	4,73	6,10	70,58	68,14	69,89
04 Banjarnegara	3,99	4,44	5,86	71,97	70,09	69,69
05 Kebumen	5,48	4,69	6,07	65,75	68,72	69,63
06 Purworejo	4,43	2,91	4,04	66,89	66,81	70,05
07 Wonosobo	3,50	3,43	5,37	72,43	72,07	71,26
08 Magelang	2,89	3,07	4,27	71,48	74,73	76,60
09 Boyolali	2,18	3,09	5,28	72,31	72,70	75,11
10 Klaten	3,14	3,54	5,46	67,14	69,10	68,33
11 Sukoharjo	2,72	3,39	6,93	68,47	68,50	68,74
12 Wonogiri	2,28	2,55	4,27	75,22	69,86	74,69
13 Karanganyar	2,28	3,12	5,96	70,45	70,19	73,55
14 Sragen	4,83	3,32	4,75	67,23	67,71	68,44
15 Grobogan	2,22	3,54	4,50	70,79	69,25	69,77
16 Blora	3,30	3,82	4,89	72,99	68,54	71,90
17 Rembang	2,83	3,60	4,83	67,71	66,26	65,17
18 Pati	3,57	3,64	4,74	66,78	66,08	63,85
19 Kudus	3,28	3,80	5,53	72,37	72,05	74,50
20 Jepara	3,75	2,92	6,70	69,05	68,43	69,92
21 Demak	7,03	5,42	7,31	70,96	67,72	69,79
22 Semarang	2,25	2,54	4,57	72,50	74,69	75,07
23 Temanggung	3,23	2,98	3,85	74,11	76,23	58,73
24 Kendal	6,02	6,26	7,56	66,34	67,91	70,50
25 Batang	4,20	4,11	6,92	70,28	68,75	69,78
26 Pekalongan	4,36	4,35	6,97	70,68	71,15	71,23
27 Pemalang	6,17	6,45	7,64	65,29	66,27	65,57
28 Tegal	8,24	8,12	9,82	65,41	66,50	66,52
29 Brebes	7,20	7,39	9,83	67,18	66,08	66,65
71 Magelang	4,78	4,37	8,59	68,89	64,95	67,61
72 Surakarta	4,35	4,16	7,92	66,01	69,27	68,84
73 Salatiga	4,23	4,33	7,44	72,15	66,96	70,23
74 Semarang	5,21	4,50	9,57	65,93	66,87	69,89
75 Pekalongan	6,08	5,80	7,02	70,36	72,46	66,45
76 Tegal	7,81	8,08	8,40	65,54	69,61	64,57
Jawa Tengah	4,47	4,44	6,48	68,81	68,85	69,43

\* Penghitungan dengan menggunakan penimbang hasil proyeksi SUPAS 2015

Sumber : BPS-Survei Angkatan Kerja Nasional

Source : BPS Statistics-National Labor Force Survey

Tabel 13.11 Rata-rata Pengeluaran per Kapita Sebulan menurut Kab/Kota dan Distribusi Pengeluaran Kriteria Bank Dunia di Jawa Tengah, 2020  
 Table Monthly Average Expenditure Per Capita by Expenditure Group in Jawa Tengah Province (Rupiahs), 2020

Kabupaten/Kota Regency/Municipality	40 Persen Penduduk Berdapatan Rendah	40 Persen Penduduk Berdapatan Menengah	20 Persen Penduduk Berdapatan Tinggi	Total
(1)	(2)	(3)	(4)	(5)
01 Cilacap	411 689	843 791	2 000 807	902 683
02 Banyumas	467 157	965 615	2 191 286	1 011 570
03 Purbalingga	434 753	831 107	1 918 053	889 836
04 Banjarnegara	427 172	913 645	2 091 351	955 342
05 Kebumen	442 613	866 540	1 804 540	883 891
06 Purworejo	427 649	770 393	1 932 693	865 620
07 Wonosobo	390 946	778 666	1 831 654	833 995
08 Magelang	423 932	822 526	2 057 711	911 250
09 Boyolali	472 260	951 640	2 058 353	980 621
10 Klaten	480 613	893 922	2 032 931	955 531
11 Sukoharjo	510 211	1 002 555	2 688 281	1 142 131
12 Wonogiri	378 808	797 584	1 835 492	837 733
13 Karanganyar	532 847	1 000 793	2 250 821	1 063 268
14 Sragen	551 106	1 063 172	2 335 606	1 112 429
15 Grobogan	400 674	789 555	1 759 801	828 177
16 Bora	450 708	833 296	1 943 171	902 132
17 Rembang	473 458	921 936	1 977 442	954 563
18 Pati	485 778	998 215	2 225 767	1 038 662
19 Kudus	529 319	997 445	2 096 445	1 030 180
20 Jepara	421 737	794 473	1 808 756	848 114
21 Demak	631 523	1 120 285	2 023 728	1 105 278
22 Semarang	509 408	1 065 540	2 187 501	1 066 138
23 Temanggung	367 499	770 959	1 912 146	837 633
24 Kendal	493 862	1 068 144	2 187 057	1 061 785
25 Batang	511 103	980 210	1 845 347	964 416
26 Pekalongan	528 043	936 446	1 952 268	975 981
27 Pemalang	471 466	898 770	1 880 184	923 878
28 Tegal	524 202	977 377	2 072 623	1 014 808
29 Brebes	434 234	879 663	1 759 224	877 511
71 Magelang	535 672	1 213 382	3 086 057	1 317 746
72 Surakarta	709 355	1 418 165	3 965 975	1 643 842
73 Salatiga	683 495	1 487 776	3 757 652	1 617 558
74 Semarang	760 634	1 675 225	3 987 711	1 770 967
75 Pekalongan	612 523	1 089 230	2 331 223	1 146 019
76 Tegal	764 238	1 380 473	2 710 258	1 399 722

Sumber : BPS-Survei Sosial Ekonomi Nasional

Source : BPS Statistics-National Social Economic Survey





Sensus  
Penduduk  
2020

# DATA

MENCERDASKAN BANGSA

*Enlighten The Nations*



**BADAN PUSAT STATISTIK  
KABUPATEN BATANG**  
*Statistics of Batang Regency*

Jalan Pemuda No. 9 Batang 51216  
Telp/Fax (0285) 391004

Homepage: <https://batangkab.bps.go.id> Email: [bps3325@bps.go.id](mailto:bps3325@bps.go.id)

ISBN 978-602-815-06-2



9 786026 375902