

KABUPATEN  
**KENDAL**  
**DALAM**  
**ANGKA**  
2021



**BADAN PUSAT STATISTIK  
KABUPATEN KENDAL**





KABUPATEN  
**KENDAL**  
**DALAM**  
**ANGKA**  
2021

**KABUPATEN KENDAL DALAM ANGKA**  
***Kendal Regency in Figures***  
**2021**

ISSN: 0215-434-X

No. Publikasi/*Publication Number*: 33240.2103

Katalog /*Catalog*: 1102001.3324

Ukuran Buku/*Book Size*: 14,8 cm x 21 cm

Jumlah Halaman/*Number of Pages* : lvi + 540 hal/*pages*

Naskah/*Manuscript*:

BPS KABUPATEN KENDAL

*BPS-Statistics of Kendal Regency*

Penyunting/*Editor*:

BPS KABUPATEN KENDAL

*BPS-Statistics of Kendal Regency*

Gambar Kover/*Cover Design*:

Seksi Integrasi Pengolahan dan Diseminasi Statistik

*Section of Integration Processing and Statistics Dissemination*

Ilustrasi Kover/*Cover Illustration*:

seputarsemarang.com, freepic.com, flaticon.com

Diterbitkan oleh/*Published by*:

©BPS KABUPATEN KENDAL/BPS-Statistics of *Kendal Regency*

Dicetak oleh/*Printed by*:

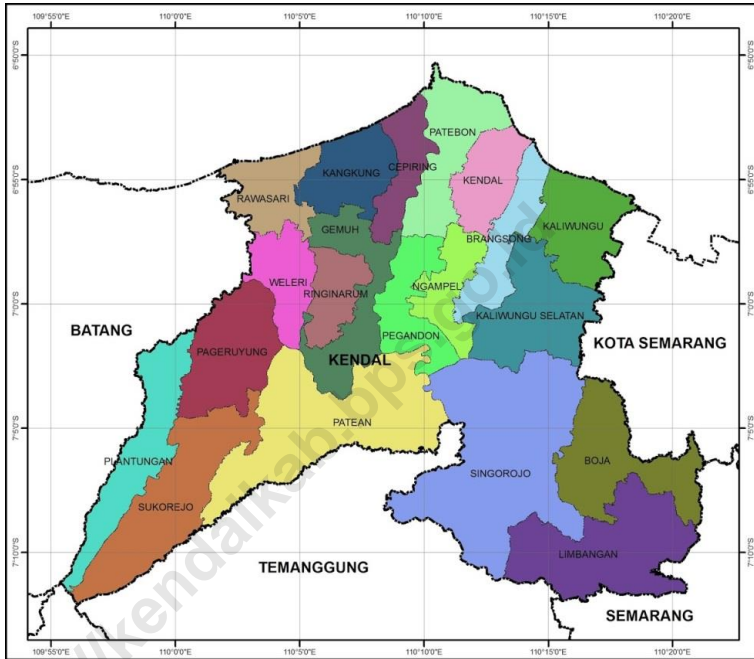
BPS KABUPATEN KENDAL

*BPS-Statistics of Kendal Regency*

Dilarang mengumumkan, mendistribusikan, mengomunikasikan, dan/atau menggandakan sebagian atau seluruh isi buku ini untuk tujuan komersil tanpa izin tertulis dari Badan Pusat Statistik.

*Prohibited to announce, distribute, communicate, and/or copy part or all of this book for commercial purpose without permission from BPS-Statistics Indonesia.*

**PETA WILAYAH KABUPATEN KENDAL**  
**MAP OF KENDAL REGENCY**





**KEPALA BPS KABUPATEN KENDAL  
CHIEF STATISTICIAN OF KENDAL REGENCY**



**Dra. UMMI HASTUTI, MSi**







## KATA PENGANTAR

Kabupaten Kendal Dalam Angka 2021 merupakan publikasi tahunan yang diterbitkan oleh BPS Kabupaten Kendal. Disadari bahwa publikasi ini belum sepenuhnya memenuhi harapan pihak pemakai data khususnya para perencana, namun diharapkan dapat membantu melengkapi penyusunan rencana pembangunan di Kabupaten Kendal.

Publikasi ini dapat terwujud berkat kerja sama dan bantuan dari berbagai pihak baik instansi pemerintah maupun swasta. Kepada semua pihak yang telah memberikan bantuan disampaikan penghargaan dan terima kasih yang sebesar-besarnya.

Walaupun publikasi ini telah disiapkan sebaik-baiknya, namun disadari masih ada kekurangan dan kesalahan yang terjadi. Untuk perbaikan publikasi ini, tanggapan dan saran yang bersifat konstruktif dari para pemakai sangat diharapkan.

Kendal, Februari 2021  
Kepala Badan Pusat Statistik  
Kabupaten Kendal

**Dra. Umami Hastuti, M.Si**



## PREFACE

*Kendal Kendal Regency in Figures 2021 is an annual publication written by BPS-Statistics of Kendal Region. Honestly, this publication has not perfect yet and has not filled the user's hope, especially for the planners yet, but hopefully it can help to equip compilation of development planning in this regency.*

*This comprehensive publication has been made possible with the assistance and contribution from several governmental institutions and private organizations. To all parties who have been involved in the preparation of this publication, I would like to express my sincerest appreciation and gratitude.*

*Comments and constructive suggestions for the improvement of this publication are always welcome.*

*Kendal, Februari 2021  
Chief Statistician of  
Kendal Regency*

**Dra. Ummi Hastuti, M.Si**

## DAFTAR ISI / CONTENTS

	Halaman <i>Page</i>
Kata Pengantar/ <i>Preface</i> .....	vii
Daftar Isi/ <i>Contents</i> .....	ix
Daftar Tabel/ <i>List of Tables</i> .....	xi
Daftar Gambar/ <i>List of Figures</i> .....	xlvii
Penjelasan Umum/ <i>Explanatory Notes</i> .....	li
Daftar Singkatan/ <i>List of Abbreviations</i> .....	liii
Statistik Kunci/ <i>Key Statistics</i> .....	lv
1. Geografi dan Iklim/ <i>Geography and Climate</i> .....	1
2. Pemerintahan/ <i>Government</i> .....	21
3. Penduduk dan Ketenagakerjaan/ <i>Population and Employment</i> .....	57
4. Sosial dan Kesejahteraan Rakyat/ <i>Social and Welfare</i> .....	87
5. Pertanian, Kehutanan, Peternakan, dan Perikanan/ <i>Agriculture, Forestry, Livestock, and Fishery</i> .....	269
6. Industri, Pertambangan, dan Energi/ <i>Industry, Mining, and Energy</i> .....	389
7. Pariwisata/ <i>Tourism</i> .....	407
8. Transportasi dan Komunikasi/ <i>Transportation and Communication</i> .....	423
9. Perbankan, Koperasi, dan Harga-harga/ <i>Banking, Cooperative, dan Prices</i> .....	443
10. Pengeluaran Penduduk/ <i>Population Expenditure</i> .....	477
11. Perdagangan/ <i>Trade</i> .....	487
12. Sistem Neraca Regional/ <i>System of Regional Accounts</i> .....	495
13. Perbandingan Antar Kabupaten/Kota/ <i>Regency/Municipal Comparison</i> .....	519



## DAFTAR TABEL/LIST OF TABLES

	Halaman <i>Page</i>
<b>1. GEOGRAFI DAN IKLIM/GEOGRAPHY AND CLIMATE .....</b>	<b>1</b>
<b>1.1 KEADAAN GEOGRAFI</b>	
<b><i>GEOGRAPHY CONDITION</i> .....</b>	<b>7</b>
1.1.1 Luas Daerah Menurut Kecamatan di Kabupaten Kendal, 2020 <i>Total Area by Subdistrict in Kendal Regency, 2020</i> .....	7
1.1.2 Tinggi Wilayah dan Jarak ke Ibukota Kabupaten Menurut Kecamatan di Kabupaten Kendal, 2020 <i>Altitude and Distance to the Capital of Regency by Subdistrict in Kendal Regency, 2020</i> .....	8
1.1.3 Luas Penggunaan Tanah di Kabupaten Kendal, 2020 <i>Land Area in Kendal Regency, 2020</i> .....	9
1.1.4 Luas Tanah Sawah Menurut Jenis Pengairan di Kabupaten Kendal, 2020 <i>Wet Land Area by Kind of Irrigation in Kendal Regency, 2020</i> .....	10
1.1.5 Luas Tanah Kering Menurut Jenisnya di Kabupaten Kendal, 2020 <i>Dry Land Area in Kendal Regency, 2020</i> .....	11
<b>1.2 IKLIM</b>	
<b><i>CLIMATE</i> .....</b>	<b>13</b>
1.2.1 Pengamatan Unsur Iklim Menurut Bulan di Stasiun Klimatologi Semarang, 2020 .....	13
1.2.2 Banyaknya Hari Hujan di 5 (lima) Tempat Pencatatan di Kabupaten Kendal, 2018-2020 <i>Number of Raindays at 5 (Five) Stations in Kendal Regency, 2018- 2020</i> .....	16
1.2.3 Banyaknya Curah Hujan di 5 (lima) Tempat Pencatatan di Kabupaten Kendal, 2018-2020 <i>Number of Rainfall at 5 (Five) Stations in Kendal Regency, 2018-2020..</i>	18

<b>2.</b>	<b>PEMERINTAHAN/GOVERNMENT .....</b>	<b>21</b>
<b>2.1</b>	<b>WILAYAH ADMINISTRATIF</b>	
	<b>ADMINISTRATIVE AREA .....</b>	<b>28</b>
2.1.1	Jumlah Desa/Kelurahan Menurut Kecamatan di Kabupaten Kendal, 2016–2020 <i>Number of Villages/Kelurahan by Subdistrict in Kendal Regency, 2016–2020 .....</i>	28
<b>2.2</b>	<b>DEWAN PERWAKILAN RAKYAT DAERAH</b>	
	<b>THE REGIONAL HOUSE OF REPRESENTATIVE .....</b>	<b>29</b>
2.2.1	Jumlah Anggota Dewan Perwakilan Rakyat Daerah Menurut Partai Politik dan Jenis Kelamin di Kabupaten Kendal, 2020 <i>Number of Members of The Regional House of Representatives by Political Parties and Sex in Kendal Regency, 2020.....</i>	29
2.2.2	Banyak Keputusan DPRD Kabupaten Kendal, 2020 <i>Number of Regional Parliament Decision in Kendal Regency, 2020 .....</i>	30
2.2.3	Banyaknya Sidang-Sidang DPRD Kabupaten Kendal, 2020 <i>Number of Regional Parliament Convention in Kendal Regency, 2020 .</i>	31
<b>2.3</b>	<b>SUMBER DAYA MANUSIA</b>	
	<b>HUMAN RESOURCES .....</b>	<b>33</b>
2.3.1	Jumlah Pegawai Negeri Sipil Menurut Jabatan dan Jenis Kelamin di Kabupaten Kendal, Desember 2019 dan Desember 2020 <i>Number of Civil Servants by Occupation and Sex in Kendal Regency, Desember 2019 dan Desember 2020 .....</i>	33
2.3.2	Jumlah Pegawai Negeri Sipil Menurut Tingkat Pendidikan dan Jenis Kelamin di Kabupaten Kendal, Desember 2019 dan Desember 2020 <i>Number of Civil Servants by Educational Level and Sex in Kendal Regency, December 2019 and December 2020 .....</i>	35
2.3.3	Jumlah Pegawai Negeri Sipil Menurut Tingkat Kepangkatan dan Jenis Kelamin di Kabupaten Kendal, Desember 2019 dan Desember 2020 <i>Number of Civil Servants by Hierarchy and Sex in Kendal Regency, December 2019 and December 2020 .....</i>	37

2.3.4	Jumlah Pegawai Negeri Sipil Menurut Dinas/Instansi Pemerintah dan Jabatan di Kabupaten Kendal, 2020 <i>Number of Civil Servants by Institution/Office and Grade in Kendal Regency, 2020</i> .....	39
2.3.5	Jumlah Pegawai Negeri Sipil Menurut Jabatan Fungsional Khusus dan Jenis Kelamin di Kabupaten Kendal, 2020 <i>Number of Civil Servants by Fuctional Position and Sex in Kendal Regency, 2020</i> .....	45
2.3.6	Jumlah Pegawai Negeri Sipil Menurut Diklat Struktural di Kabupaten Kendal, 2019 dan 2020 <i>Number of Civil Servants by Structural Traiing in Kendal Regency, 2019 and 2020</i> .....	47
2.3.7	Jumlah Pegawai Negeri Sipil Menurut Usia di Kabupaten Kendal, 2019 dan 2020 <i>Number of Civil Servants by Age in Kendal Regency, 2019 and 2020</i> ....	48
<b>2.4</b>	<b>KEUANGAN DAERAH REGIONAL FINANCE</b> .....	<b>49</b>
2.4.1	Anggaran Pendapatan dan Belanja Pemerintah Kabupaten Kendal Menurut Jenis Pendapatan (rupiah), 2020 <i>Revenues and Expenditure Plan of Government of Kendal Regency by Source of Revenues (rupiahs), 2020</i> .....	49
2.4.2	Realisasi Pendapatan dan Belanja Pemerintah Kabupaten Kendal Menurut Jenis Pendapatan (rupiah), 2020 <i>Revenues and Expenditure Realization of Government of Kendal Regency by Source of Revenues (rupiahs), 2020</i> .....	51
2.4.3	Pemasukan PBB Sektor Pedesaan di Kabupaten Kendal, 2020 <i>Realization of Land and Building Tax From Rural Sector in Kendal Regency, 2020</i> .....	53
2.4.4	Pemasukan PBB Sektor Perkotaan di Kabupaten Kendal, 2020 <i>Realization of Land and Building Tax From Urban Sector in Kendal Regency, 2020</i> .....	54

2.4.5	Realisasi Investasi di Kabupaten Kendal (rupiah), 2020 <i>Investment Realization in Kendal Regency (rupiahs), 2020</i> .....	55
<b>3.</b>	<b>PENDUDUK DAN KETENAGAKERJAAN/POPULATION AND EMPLOYMENT</b> .....	<b>57</b>
<b>3.1</b>	<b>PENDUDUK</b>	
	<b>POPULATION</b> .....	<b>64</b>
3.1.1	Penduduk, Laju Pertumbuhan Penduduk per Tahun, Distribusi Persentase Penduduk, Kepadatan Penduduk, Rasio Jenis Kelamin Penduduk Menurut Kecamatan di Kabupaten Kendal, 2020 <i>Population, Annual Population Growth Rate, Percentage Distribution of Population, Population Density, and Population Sex Ratio by Subdistrict in Kendal Regency, 2020</i> .....	64
3.1.2	Jumlah Penduduk Menurut Kelompok Umur dan Jenis Kelamin di Kabupaten Kendal, 2020 <i>Population by Age Group and Sex in Kendal Regency, 2020</i> .....	67
3.1.3	Jumlah Penduduk Menurut Jenis Kelamin di Kabupaten Kendal, 2020 <i>Population by Sex in Kendal Regency, 2020</i> .....	68
3.1.4	Jumlah Penduduk Datang, Pergi, Lahir, Mati per Kecamatan di Kabupaten Kendal, 2020 <i>Total Population Coming, Going, Born, Dead by SubDistrict in Kendal Regency, 2020</i> .....	69
3.1.5	Penduduk Menurut Kelompok Umur per Kecamatan di Kabupaten Kendal, 2020 <i>Population by Subdistrict in Kendal Regency, 2020</i> .....	70
<b>3.2</b>	<b>KETENAGAKERJAAN</b>	
	<b>EMPLOYMENT</b> .....	<b>71</b>
3.2.1	Penduduk Berumur 15 Tahun Keatas Menurut Jenis Kegiatan Selama Seminggu yang Lalu dan Jenis Kelamin di Kabupaten Kendal, 2020 <i>Population Aged 15 Years and Over by Type of Activity During The Previous Week and Sex in Kendal Regency, 2020</i> .....	71



3.2.2	Penduduk Berumur 15 Tahun Ke Atas Menurut Pendidikan Tertinggi yang Ditamatkan dan Jenis Kegiatan Selama Seminggu yang Lalu di Kabupaten Kendal, 2020 <i>Population Aged 15 Years and Over by Educational Attainment and Type Activity During The Previous Week in Kendal Regency, 2020 .....</i>	72
3.2.3	Penduduk Berumur 15 Tahun Ke Atas yang Bekerja Selama Seminggu yang Lalu Menurut Status Pekerjaan Utama dan Jenis Kelamin di Kabupaten Kendal, 2020 <i>Population Aged 15 Years and Over Who Worked During the Previous Week by Main Employment Status and Sex in Kendal Regency, 2020 ...</i>	74
3.2.4	Penduduk Berumur 15 Tahun Ke Atas Menurut Kelompok Umur dan Jenis Kegiatan Selama Seminggu yang Lalu di Kabupaten Kendal, 2020 .....	75
3.2.5	Penduduk Berumur 15 Tahun Ke Atas yang Bekerja Selama Seminggu yang Lalu Menurut Status Pekerjaan Utama dan Lapangan Pekerjaan Utama di Kabupaten Kendal, 2020 <i>Population Aged 15 Years and Over Who Worked During the Previous Week by Main Employment Status and Main Industry in Kendal Regency, 2020 .....</i>	77
3.2.6	Penduduk Berumur 15 Tahun Ke Atas yang Bekerja Selama Seminggu yang Lalu Menurut Lapangan Pekerjaan Utama dan Pendidikan Tertinggi yang Ditamatkan di Kabupaten Kendal, 2020 <i>Population Aged 15 Years and Over Who Worked During the Previous Week by Main Industry and Educational Attainment in Kendal Regency, 2020 .....</i>	78
3.2.7	Penduduk Berumur 15 Tahun Ke Atas yang Bekerja Selama Seminggu yang Lalu Menurut Lapangan Pekerjaan Utama dan Pendidikan Tertinggi yang Ditamatkan di Kabupaten Kendal, 2020 <i>Population Aged 15 Years and Over Who Worked During the Previous Week by Main Industry and Educational Attainment in Kendal Regency, 2020 .....</i>	79
3.2.8	Penduduk Berumur 15 Tahun Ke Atas yang Bekerja Selama Seminggu yang Lalu Menurut Kelompok Umur dan Jumlah Jam Kerja di Kabupaten Kendal, 2020	

	Halaman Page
	80
3.2.9 Penduduk Berumur 15 Tahun Ke Atas yang Bekerja Selama Seminggu yang Lalu Menurut Status Pekerjaan Utama dan Pendidikan Tertinggi yang Ditamatkan di Kabupaten Kendal, 2020 <i>Population Aged 15 Years and Over Who Worked During the Previous Week by Age Group and Working Hours in Kendal Regency, 2020</i> .....	80
3.2.10 Banyaknya Pencari Kerja Pada Kantor Dinas Tenaga Kerja Menurut Kelompok Umur dan Jenis Kelamin di Kabupaten Kendal, 2020 <i>Population Aged 15 Years and Over Who Worked During the Previous Week by Main Employment Status and Educational Attainment in Kendal Regency, 2020</i> .....	81
3.2.11 Banyaknya Pencari Kerja Pada Kantor Dinas Tenaga Kerja Menurut Jenis Kelamin dan Tingkat Pendidikan di Kabupaten Kendal, 2020 <i>Population Aged 15 Years and Over Who Worked During the Previous Number of Work Searcher at Manpower Office by Age Group and Sex in Kendal Regency, 2020</i> .....	82
3.2.11 Banyaknya Pencari Kerja Pada Kantor Dinas Tenaga Kerja Menurut Jenis Kelamin dan Tingkat Pendidikan di Kabupaten Kendal, 2020 <i>Number of Work Searcher at Manpower Office by Sex and Level of Education in Kendal Regency, 2020</i> .....	85
<b>4. SOSIAL DAN KESEJAHTERAAN RAKYAT/SOCIAL AND WELFARE</b> .....	<b>87</b>
<b>4.1 PENDIDIKAN EDUCATION</b> .....	<b>94</b>
4.1.1 Jumlah Sekolah, Guru, dan Murid Taman Kanak-Kanak (TK) di Bawah Kementerian Pendidikan dan Kebudayaan Menurut Kecamatan di Kabupaten Kendal, 2019/2020 dan 2020/2021 <i>Number of Schools, Teachers, and Pupils in Kindergarten Under The Ministry of Education and Culture by Subdistrict in Kendal Regency, 2019/2020 and 2020/2021</i> .....	94
4.1.2 Jumlah Sekolah, Guru, dan Murid Raudatul Athfal (RA) di Bawah Kementerian Agama Menurut Kecamatan di Kabupaten Kendal, 2019/2020 dan 2020/2021 <i>Number of Schools, Teachers, and Pupils in Raudatul Athfal (RA) Under The Ministry of Religious Affairs by Subdistrict in Kendal Regency, 2019/2020 and 2020/2021</i> .....	97

4.1.3	Jumlah Sekolah, Guru, dan Murid Sekolah Dasar (SD) di Bawah Kementerian Pendidikan dan Kebudayaan Menurut Kecamatan di Kabupaten Kendal, 2019/2020 dan 2020/2021 <i>Number of Schools, Teachers, and Pupils in Primary Schools Under The Ministry of Education and Culture by Subdistrict in Kendal Regency, 2019/2020 and 2020/2021</i> .....	98
4.1.4	Jumlah Sekolah, Guru, dan Murid Madrasah Ibtidaiyah (MI) di Bawah Kementerian Agama Menurut Kecamatan Menurut Kecamatan di Kabupaten Kendal, 2019/2020 dan 2020/2021 <i>Number of Schools, Teachers, and Pupils in Madrasah Ibtidaiyah (MI) Under The Ministry of Religious Affairs by Subdistrict in Kendal Regency, 2019/2020 and 2020/2021</i> .....	101
4.1.5	Jumlah Sekolah, Guru, dan Murid Sekolah Menengah Pertama (SMP) di Bawah Kementerian Pendidikan dan Kebudayaan Menurut Kecamatan di Kabupaten Kendal, 2019/2020 dan 2020/2021 <i>Number of Schools, Teachers, and Pupils in Junior High Schools Under The Ministry of Education and Culture by Subdistrict in Kendal Regency, 2019/2020 and 2020/2021</i> .....	104
4.1.6	Jumlah Sekolah, Guru, dan Murid Madrasah Tsanawiyah (MTs) di Bawah Kementerian Agama Menurut Kecamatan di Kabupaten Kendal, 2019/2020 dan 2020/2021 <i>Number of Schools, Teachers, and Pupils in Madrasah Tsanawiyah (MTs) Under The Ministry of Religious Affairs by Subdistrict in Kendal Regency, 2019/2020 and 2020/2021</i> .....	107
4.1.7	Jumlah Sekolah, Guru, dan Murid Sekolah Menengah Atas (SMA) di Bawah Kementerian Pendidikan dan Kebudayaan Menurut Kecamatan di Kabupaten Kendal, 2019/2020 dan 2020/2021 <i>Number of Schools, Teachers, and Pupils in Senior High Schools Under The Ministry of Education and Culture by Subdistrict in Kendal Regency, 2019/2020 and 2020/2021</i> .....	110
4.1.8	Jumlah Sekolah, Guru, dan Murid Sekolah Menengah Kejuruan (SMK) di Bawah Kementerian Pendidikan dan Kebudayaan Menurut Kecamatan di Kabupaten Kendal, 2019/2020 dan 2020/2021	

	<i>Number of Schools, Teachers, and Pupils in Vocational High Schools Under The Ministry of Education and Culture by Subdistrict in Kendal Regency, 2019/2020 and 2020/2021</i> .....	113
4.1.9	Jumlah Sekolah, Guru, dan Murid Madrasah Aliyah (MA) di Bawah Kementerian Agama Menurut Kecamatan di Kabupaten Kendal, 2019/2020 dan 2020/2021 <i>Number of Schools, Teachers, and Pupils in Madrasah Aliyah (MA) Under the Ministry of Religious Affairs by Subdistrict in Kendal Regency, 2019/2020 and 2020/2021</i> .....	116
4.1.10	Jumlah Desa/Kelurahan yang Memiliki Fasilitas Sekolah Menurut Kecamatan dan Tingkat Pendidikan di Kabupaten Kendal, 2018–2020 <i>Number of Villages Having Education Facilities by Subdistrict and Education Level in Kendal Regency, 2018-2020</i> .....	119
4.1.11	Angka Partisipasi Murni (APM) dan Angka Partisipasi Kasar (APK) Menurut Jenjang Pendidikan di Kabupaten Kendal, 2020 <i>Net Participation Rates and Gross Participation Rates by Educational Level in Kendal Regency, 2020</i> .....	124
4.1.12	Persentase Penduduk Berumur 15 Tahun ke Atas yang Melek Huruf Menurut Kelompok Umur di Kabupaten Kendal, 2019 dan 2020 <i>Percentage of Literate People Aged 15 Years and Over by Age Group in Kendal Regency, 2019 and 2020</i> .....	125
4.1.13	Angka Partisipasi Sekolah (APS) Menurut Kelompok Umur dan Jenis Kelamin di Kabupaten Kendal, 2020 <i>School Participation Rates by Age Group and Sex in Kendal Regency, 2020</i> .....	126
4.1.14	Jumlah Sekolah, Guru, dan Murid Sekolah Luar Biasa (SLB) Menurut Kecamatan di Kabupaten Kendal, 2020/2021 <i>Number of Schools, Teachers and Pupils of Special Schools by Subdistrict in Kendal Regency, 2020/2021</i> .....	127
4.1.15	Persentase Penduduk Berumur 15 Tahun ke Atas di Perkotaan dan Perdesaan menurut Jenis Kelamin dan Kemampuan Membaca dan Menulis di Kabupaten Kendal, 2020 <i>Percentage of Population Aged 15 Years and Over in Urban and Rural Areas by Sex and Reading and Writing Ability, 2020</i> .....	128

4.1.16	Persentase Penduduk 7-24 Tahun Menurut Jenis Kelamin dan Status Pendidikan di Kabupaten Kendal, 2020 <i>Percentage of Population Aged 7–24 Years by Sex and Educational Status in Kendal Regency, 2020</i> .....	129
4.1.17	Persentase Penduduk Berumur 15 Tahun ke Atas menurut Jenis Kelamin dan Ijazah/STTB Tertinggi yang Dimiliki di Kabupaten Kendal, 2020 <i>Percentage of Population Aged 15 Years and Over by Sex and Highest Certificate/STTB Held in Kendal Regency, 2020</i> .....	130
<b>4.2</b>	<b>KESEHATAN</b>	
	<b>HEALTH</b> .....	<b>131</b>
4.2.1	Jumlah Desa/Kelurahan Yang Memiliki Sarana Kesehatan Menurut Kecamatan di Kabupaten Kendal, 2018–2020 <i>Number of Villages Having Health Facilities by Subdistrict in Kendal Regency, 2018–2020</i> .....	131
4.2.2	Jumlah Tenaga Kesehatan Menurut Kecamatan di Kabupaten Kendal, 2020 <i>Number of Health Human Resources by Sub District in Kendal Regency, 2020</i> .....	137
4.2.3	Jumlah Rumah Sakit Umum, Rumah Sakit Khusus, Puskesmas, Klinik/Balai Kesehatan, dan Posyandu Menurut Kecamatan di Kabupaten Kendal, 2019 dan 2020 <i>Number of General Hospital, Specialized Hospital, Public Health Center, Medical Clinic, and Integrated Health Post by Subdistrict in Kendal Regency, 2019 and 2020</i> .....	139
4.2.4	Jumlah Tenaga Medis Menurut Unit Kerja di Kabupaten Kendal, 2020 <i>Number of Medical Personnel by Working Unit in Kendal Regency, 2020</i> .....	142
4.2.5	Jumlah Tenaga Keperawatan, Kebidanan, dan Kefarmasian Menurut Unit Kerja di Kabupaten Kendal, 2020 <i>Number of Nursing, Midwifery, and Pharmaceutical Personnel by Working Unit in Kendal Regency, 2020</i> .....	144
4.2.6	Jumlah Tenaga Kesehatan Lainnya Menurut Unit Kerja di Kabupaten Kendal, 2020	

	Halaman Page
	146
4.2.7 Jumlah Bayi Lahir, Bayi Berat Badan Lahir Rendah (BBLR), BBLR Dirujuk, dan Bergizi Buruk Menurut Puskesmas di Kabupaten Kendal, 2020 <i>Number of Births, Babies with Low Birth Weights (LBW), Treated LBW, and Malnutrition Cases by Public Health Center in Kendal Regency, 2020</i> .....	152
4.2.8 Jumlah Ibu Hamil, Melakukan Kunjungan K1, Melakukan Kunjungan K4, Kurang Energi Kronis (KEK), dan Mendapat Tablet Zat Besi (Fe) di Kabupaten Kendal, 2020 <i>Number of Pregnant Women, Those with One Visit and four Visits of Antenatal Care, Chronic Energy Deficiency (CED), and Receiving Iron Supplement in Kendal Regency, 2020</i> .....	154
4.2.9 Banyaknya Penderita Malaria dan Demam Berdarah di Kabupaten Kendal, 2020 <i>Number of Malaria and Dengue Hemorrhagic Fever Sufferer in Kendal Regency, 2020</i> .....	156
4.2.10 Jumlah Peserta KB Aktif Menurut Puskesmas dan Alat Kontrasepsi yang Digunakan di Kabupaten Kendal, 2020 <i>Number of Active Family Planning Acceptor by Public Health Center and Contraception Used in Kendal Regency, 2020</i> .....	157
4.2.11 Jumlah Pelayanan Rawat Jalan Pada RSUD Dr. H. Soewondo Kendal, 2020 <i>Number of Outpatient Service at Kendal General Hospital, 2020</i> .....	159
4.2.12 Jumlah Pelayanan Rawat Inap Dirinci per Kelas Pada RSUD Dr. H. Soewondo Kendal, 2017-2020 <i>Number of Inpatient Service by Class at Kendal General Hospital, 2017 - 2020</i> .....	160
4.2.13 Jumlah Pelayanan Rawat Tinggal UPF Pada RSUD Dr. H. Soewondo Kendal, 2017-2020 <i>Number of Inpatient Service at Kendal General Hospital, 2017-2020</i> ....	161
4.2.14 Jumlah Pelayanan Operasi Pada RSUD Dr. H. Soewondo Kendal, 2017 - 2020 <i>Number of Surgery at Kendal General Hospital, 2017 - 2020</i> .....	162
4.2.15 Jumlah Peserta BPJS Kategori Penerima Bantuan Iuran Menurut Sumber Pendanaan di Kabupaten Kendal, 2020	

	Halaman Page
<i>Number of BPJS Participants in Contribution Beneficiary Category According to Funding Sources in Kendal Regency, 2020</i> .....	163
4.2.16 Jumlah Peserta BPJS Kategori Pekerja Penerima Upah Pada Lembaga Pemerintahan di Kabupaten Kendal, 2020 <i>Number of BPJS Participants in Wage Recipient Category in Government Institutions in Kendal Regency, 2020</i> .....	164
4.2.17 Jumlah Peserta BPJS Kategori Pekerja Penerima Upah Pada Lembaga Non Pemerintahan di Kabupaten Kendal, 2020 <i>Number of BPJS Participants in Wage Recipient Category in Non-Government Institutions in Kendal Regency, 2020</i> .....	166
4.2.18 Jumlah Peserta BPJS Kategori Pekerja Mandiri dan Bukan Pekerja di Kabupaten Kendal, 2020 <i>Number of BPJS Participants in in the Independent Worker and Non-Worker Categories in Kendal Regency, 2020</i> .....	167
4.2.19 Persentase Penduduk yang Mempunyai Keluhan Kesehatan Selama Sebulan Terakhir di Kabupaten Kendal, 2020 <i>Percentage of People Who Had Health Complaint During a Month Prior to The Survey in Kendal Regency, 2020</i> .....	168
4.2.20 Persentase Penduduk yang Sakit tetapi Tidak Berobat Jalan Menurut Alasan Utama Tidak Berobat Jalan di Kabupaten Kendal, 2020 <i>Percentage of Population Who Are Sick But Do Not Seek Outpatient Treatment According to The Main Reason for Not Getting Medical Treatment in Kendal Regency, 2020</i> .....	169
4.2.21 Persentase Penduduk Menurut Jaminan Kesehatan di Kabupaten Kendal, 2020 <i>Percentage of Population by Health Insurance in Kendal Regency, 2020</i> .....	170
4.2.22 Persentase Penduduk yang Rawat Inap Dalam Satu Tahun Terakhir Menurut Sarana Kesehatan di Kabupaten Kendal, 2020 <i>Percentage of Population Who Hospitalized in the Last Year According to Health Facilities in Kendal Regency, 2020</i> .....	171

4.2.23	<p>Persentase Penduduk 5 Tahun ke Atas Menurut Kebiasaan Merokok di Kabupaten Kendal, 2020 <i>Percentage of Population 5 Years and Over According to Smoking Habit in Kendal Regency, 2020</i> .....</p>	172
4.2.24	<p>Persentase Penduduk Berumur 0-59 Bulan (Balita) yang Pernah Mendapat Imunisasi Menurut Jenis Imunisasi di Kabupaten Kendal, 2020 <i>Percentage of Population Aged 0-59 Months (Toddler) Ever Received Immunizations by Kind of Immunization in Kendal Regency, 2020</i> .....</p>	173
4.2.25	<p>Persentase Penduduk Berumur 0-23 Bulan (Baduta) yang Pernah Diberi ASI Menurut Lama Pemberian ASI di Kabupaten Kendal, 2020 <i>Percentage of Population Aged 0-23 Months (Baduta) Ever Given Breast Milk According to Duration of Breastfeeding in Kendal Regency, 2020</i> .....</p>	174
4.2.26	<p>Jumlah Akseptor KB Aktif di Kabupaten Kendal, 2020 <i>Number of Active Family Planning Acceptor in Kendal Regency, 2020</i> ..</p>	175
4.2.27	<p>Jumlah Akseptor KB Baru di Kabupaten Kendal, 2020 <i>Number of New Family Planning Acceptor in Kendal Regency, 2020</i> ...</p>	176
4.2.28	<p>Jumlah Pengendali Program Lapangan KB, Penyuluh Lapangan KB, dan Petugas KB di Kabupaten Kendal, 2020 <i>Number of Family Planning Field Program Controllers Instructor, Field Extension, and Officer in Kendal Regency, 2020</i> .....</p>	177
4.2.29	<p>Jumlah Klinik Yang Melayani Keluarga Berencana di Kabupaten Kendal, 2015-2020 <i>Number of Clinics That Serve Family Planning in Kendal Regency, 2015-2020</i> .....</p>	178
4.2.30	<p>Persentase Penduduk Perempuan Berumur 15-49 Tahun Yang Pernah Hamil menurut Umur Saat Hamil Pertama Kali di Kabupaten Kendal, 2020 <i>Percentage of Female Population Aged 15-49 Years Who Had Pregnant by Age During Their First Pregnancy in Kendal Regency, 2020</i> .....</p>	179



4.2.31	Persentase Penduduk Perempuan Berumur 15-49 Tahun Yang Pernah Melahirkan Dalam 2 Tahun Terakhir Menurut Tempat Melahirkan di Kabupaten Kendal, 2020 <i>Percentage of Female Population Aged 15-49 Years Who Had Given Birth in The Last 2 Years According to Place of Give Birth in Kendal Regency, 2020</i> .....	180
4.2.32	Persentase Penduduk Perempuan Berumur 15-49 Tahun Yang Pernah Melahirkan Dalam 2 Tahun Terakhir Menurut Penolong Kelahiran Terakhir di Kabupaten Kendal, 2020 <i>Percentage of Female Population Aged 15 -49 Years Who Had Given Birth in The Last 2 Years According to The Latest Birth Attendants in Kendal Regency, 2020</i> .....	181
4.2.33	Persentase Penduduk Perempuan Berumur 15-49 Tahun Pernah Kawin Yang Tidak Menggunakan Alat KB atau Cara Tradisional Menurut Alasan Utama di Kabupaten Kendal, 2020 <i>Percentage of Female Population Aged 15-49 Years Ever Married Who Did Not Use Family Planning Tools or Traditional Methods According to The Main Reason in Kendal Regency, 2020</i> .....	182
4.2.34	Persentase Penduduk Perempuan Berumur 15-49 Tahun Pernah Kawin Menurut Alat KB atau Cara Tradisional yang Sedang Digunakan di Kabupaten Kendal, 2020 <i>Percentage of Female Population Aged 15-49 Years Ever Married According to Family Planning Tools or Traditional Methods Being Used in Kendal Regency, 2020</i> .....	183
4.2.35	Persentase Penduduk Perempuan Berumur 15-49 Tahun Yang Menggunakan Alat KB Modern Menurut Tempat Memperoleh Alat KB Modern Yang Terakhir di Kabupaten Kendal, 2020 <i>Percentage of Female Population Aged 15-49 Years Using Modern Family Planning Tools Scording to Where They Obtained The Latest Modern Family Planning Equipment in Kendal Regency, 2020</i> .....	184
<b>4.3</b>	<b>AGAMA</b>	
	<b>RELIGION</b> .....	<b>185</b>
4.3.1	Jumlah Penduduk Menurut Kecamatan dan Agama yang Dianut di Kabupaten Kendal, 2020 <i>Population by Subdistrict and Religion in Kendal Regency, 2020</i> .....	185

4.3.2	Jumlah Tempat Peribadatan Menurut Kecamatan di Kabupaten Kendal, 2020 <i>Number of Places of Worship by Subdistrict and Religion in Kendal Regency, 2020</i> .....	187
4.3.3	Jumlah Nikah, Talak, Cerai, dan Rujuk di Kabupaten Kendal, 2020 <i>Number of Marriages, Divorce, and Reconciliation in Kendal Regency, 2020</i> .....	188
4.3.4	Jumlah Jamaah Haji di Kabupaten Kendal, 2018-2020 <i>Number of Moslem Pilgrims in Kendal Regency, 2018-2020</i> .....	189
4.3.5	Jumlah Jamaah Haji Menurut Jenis Kelamin, Pendidikan, dan Pekerjaan di Kabupaten Kendal, 2018-2020 <i>Number of Moslem Pilgrims by Sex, Education, and Kind of Job in Kendal Regency, 2018-2020</i> .....	190
4.3.6	Jumlah Pondok Pesantren, Pengajar, dan Santri di Kabupaten Kendal, 2020 <i>Number of Muslim Boarding School, Instructur, and Student in Kendal Regency, 2020</i> .....	191
4.3.7	Jumlah Perkara Yang Diterima di Pengadilan Agama Kendal, 2020 <i>Number of Cases by Religious Court in Kendal, 2020</i> .....	192
4.3.8	Jumlah Perkara Yang Diputus di Pengadilan Agama Kendal, 2020 <i>Number of Cases Decided by Religious Court in Kendal, 2020</i> .....	196
<b>4.4</b>	<b>KEMISKINAN DAN PEMBANGUNAN MANUSIA</b>	
	<b>POVERTY AND HUMAN DEVELOPMENT</b> .....	<b>200</b>
4.4.1	Garis Kemiskinan, Jumlah, dan Persentase Penduduk Miskin di Kabupaten Kendal, 2013–2020 <i>Poverty Line, Number, and Percentage of Poor People in Kendal Regency, 2013–2020</i> .....	200
4.4.2	Indeks Kedalaman Kemiskinan dan Indeks Keparahan Kemiskinan di Kabupaten Kendal, 2013–2020 <i>Poverty Gap Index and Poverty Severity Index in Kendal Regency, 2013–2020</i> .....	201
4.4.3	Jumlah Jumlah Keluarga Menurut Kecamatan dan Klasifikasi Keluarga di Kabupaten Kendal, 2020 <i>Number of Households by Subdistrict and Household Classification in Kendal Regency, 2020</i> .....	202

4.4.4	Jumlah Penerima PKH, Rastra, PBIJK menurut Kecamatan di Kabupaten Kendal, 2020 <i>Number of PKH, Rastra, and PBIJK Recipient by Subdistrict in Kendal Regency, 2020</i> .....	203
4.4.5	Tahapan Keluarga Sejahtera di Kabupaten Kendal, 2020 <i>Stage of Prosperous Family in Kendal Regency, 2020</i> .....	204
4.4.6	Jumlah Rumah Tidak Layah Huni (RTLH) dan Realisasi Perbaikan di Kabupaten Kendal, 2020 <i>Number of Uninhabitable Houses (UH) and Repairs Realization in Kendal Regency, 2020</i> .....	205
4.4.7	Indeks Pembangunan Manusia di Kabupaten Kendal, 2017-2020 <i>Human Development Index in Kendal Regency, 2017-2020</i> .....	206
<b>4.5</b>	<b>PERUMAHAN DAN LINGKUNGAN</b> <b>HOUSING AND ENVIRONMENT</b> .....	<b>207</b>
4.5.1	Persentase Rumah Tangga Menurut Status Kepemilikan Bangunan Tempat Tinggal di Kabupaten Kendal, 2020 <i>Percentage of Households by Ownership Status of Residential Buildings in Kendal Regency, 2020</i> .....	207
4.5.2	Persentase Rumah Tangga Menurut Luas Lantai Rumah di Kabupaten Kendal (m <sup>2</sup> ), 2020 <i>Percentage of Households by House Floor Area in Kendal Regency (m<sup>2</sup>), 2020</i> .....	208
4.5.3	Persentase Rumah Tangga Menurut Bahan Bangunan Utama Atap Rumah Terluas di Kabupaten Kendal, 2020 <i>Percentage of Households by Main Building Material for the Widest Roof of Houses in Kendal Regency, 2020</i> .....	209
4.5.4	Persentase Rumah Tangga Menurut Bahan Bangunan Utama Dinding Rumah Terluas di Kabupaten Kendal, 2020 <i>Percentage of Households by Main Building Material for the Widest Home Wall in Kendal Regency, 2020</i> .....	210
4.5.5	Persentase Rumah Tangga Menurut Bahan Bangunan Utama Lantai Rumah Terluas di Kabupaten Kendal, 2020 <i>Percentage of Households by Main Building Material for the Widest Home Floor in Kendal Regency, 2020</i> .....	211

4.5.6	Persentase Rumah Tangga Menurut Kepemilikan Serta Penggunaan Fasilitas Buang Air Besar di Kabupaten Kendal, 2020 <i>Percentage of Households According to Ownership and Use of Defecation Facilities in Kendal Regency, 2020</i> .....	212
4.5.7	Persentase Rumah Tangga Menurut Jenis Kloset Yang Digunakan Rumah Tangga di Kabupaten Kendal, 2020 <i>Percentage of Households by Type of Toilet Used by Households in Kendal Regency, 2020</i> .....	213
4.5.8	Persentase Rumah Tangga Menurut Tempat Pembuangan Akhir Tinja di Kabupaten Kendal, 2020 <i>Percentage of Households by Final Stool Disposal in Kendal Regency, 2020</i> .....	214
4.5.9	Persentase Rumah Tangga Menurut Menurut Sumber Air Utama Yang Digunakan Rumah Tangga Untuk Minum di Kabupaten Kendal, 2020 <i>Percentage of Households According to Primary Water Source for Households to Drink in Kendal Regency, 2020</i> .....	215
4.5.10	Persentase Rumah Tangga Menurut Menurut Sumber Air Utama Yang Digunakan Rumah Tangga Untuk Memasak/Mandi/Cuci/dll di Kabupaten Kendal, 2020 <i>Percentage of Households by Main Water Source Used by Households for Cooking/Bathing/Washing/etc. in Kendal Regency, 2020</i> .....	216
4.5.11	Persentase Rumah Tangga Menurut Sumber Penerangan Utama di Kabupaten Kendal, 2020 <i>Percentage of Households by Main Lighting Source in Kendal Regency, 2020</i> .....	217
4.5.12	Persentase Rumah Tangga Menurut Menurut Bahan Bakar Utama Yang Digunakan Untuk Memasak di Kabupaten Kendal, 2020 <i>Percentage of Households According to Main Fuel Used for Cooking in Kendal Regency, 2020</i> .....	218
4.5.13	Jumlah Pemohon Izin Mendirikan Bangunan di Kabupaten Kendal, 2020 <i>Number Of The Applicant Building Permit in Kendal Regency, 2020</i> .....	219

**4.6 KRIMINALITAS**

**CRIME ..... 220**

4.6.1	Banyaknya Kejahatan dan Pelanggaran Yang Tercatat Di Kepolisian Resor Kendal, 2020 <i>Number of Criminal and Violation Noted at Police Station in Kendal, 2020 .....</i>	220
4.6.2	Banyaknya Tindak Pidana Menurut Kepolisian Resor Kendal, 2017 - 2020 <i>Number of Criminal by Police Office in Kendal, 2017 - 2020 .....</i>	222
4.6.3	Banyaknya Kecelakaan Yang Tercatat Di Kepolisian Resor Kendal, 2020 <i>Number of Accident Recorded at Police Office in Kendal, 2020 .....</i>	223
4.6.4	Banyaknya Pelanggaran Lalu Lintas dan Hasil Denda Yang Tercatat Di Kepolisian Resor Kendal, 2020 <i>Number of Traffic Violation and Fine Recorded at Police Office in Kendal, 2020.....</i>	224
4.6.5	Banyaknya Tahanan Kejaksaan Di Kejaksaan Negeri Kendal, 2020 <i>Number of Attorney Prisoners at the Kendal District Attorney, 2020 .....</i>	225
4.6.6	Banyaknya Pelanggaran Hukum (Tersangka dan Tertuduh) Di Kejaksaan Negeri Kendal, 2020 <i>Number of Law Violation (Suspect and Defeendants) at the Kendal District Attorney, 2020 .....</i>	227
4.6.7	Banyaknya Penyelesaian Perkara Pidana Di Kejaksaan Negeri Kendal, 2020 <i>Number of Criminal Case Resolutions at the Kendal District Attorney, 2020 .....</i>	228
4.6.8	Banyaknya Perkara dan Terdakwa Yang Masuk di Pengadilan Negeri Kendal Menurut Jenis Perkara, 2020 <i>Number of Cases and Defendants Entering the Kendal District Attorney by Case Type, 2020.....</i>	230
<b>4.7</b>	<b>KEGIATAN PEMBINAAN KESEJAHTERAAN KELUARGA (PKK)</b>	
	<b>FAMILY WELFARE PROGRAM ACTIVITY .....</b>	<b>231</b>
4.7.1	Jumlah Tingkat Pengurusan Tim Pengerak PKK di Kabupaten Kendal, 2020 <i>Number of PKK Administration Levels in Kendal Regency, 2020.....</i>	231

	Halaman Page
4.7.2 Jumlah Kader PKK di Kabupaten Kendal, 2020 <i>Number of PKK Personel in Kendal Regency, 2020 .....</i>	232
4.7.3 Jumlah Kegiatan PKK Untuk Program Penghayatan dan Pengamalan Pancasila di Kabupaten Kendal, 2020 <i>Number of Activity for Pancasila Program in Kendal Regency, 2020 .....</i>	233
4.7.4 Jumlah Kegiatan PKK Untuk Program Gotong Royong di Kabupaten Kendal, 2020 <i>Number of Activity for Mutual Cooperation Program in Kendal Regency, 2020 .....</i>	236
4.7.5 Jumlah Kegiatan PKK Untuk Program Program Pangan di Kabupaten Kendal, 2020 <i>Number of Activity for Fooding in Kendal Regency, 2020 .....</i>	237
4.7.6 Jumlah Kegiatan PKK Untuk Industri Rumah Tangga di Kabupaten Kendal, 2020 <i>Number of PKK Activity for Home Industry in Kendal Regency, 2020 .....</i>	238
4.7.7 Jumlah Kegiatan PKK Untuk Program Pokja III di Kabupaten Kendal, 2020 <i>Number of Activity for Pokja III Program in Kendal Regency, 2020 .....</i>	239
4.7.8 Jumlah Rumah Sehat dan Kurang Sehat Sesuai Kriteria PKK di Kabupaten Kendal, 2020 <i>Number of Healthy and Unhealthy Houses According to PKK Criteria in Kendal Regency, 2020 .....</i>	240
4.7.9 Jumlah Kegiatan PKK Untuk Program Pendidikan dan Keterampilan di Kabupaten Kendal, 2020 <i>Number of PKK Activity for Education and Skills Program in Kendal Regency, 2020 .....</i>	241
4.7.10 Jumlah Kegiatan PKK Untuk Program Kesehatan di Kabupaten Kendal, 2020 <i>Number of PKK Activity for Healthy Program in Kendal Regency, 2020</i>	246
4.7.11 Jumlah Kegiatan PKK Untuk Program Perencanaan Sehat Bidang Keluarga Berencana di Kabupaten Kendal, 2020 <i>Number of PKK Activity for Healthy Planning Program in Kendal Regency, 2020 .....</i>	248
4.7.12 Jumlah Kegiatan PKK Untuk Program Pengembangan Kehidupan Berkoperasi di Kabupaten Kendal, 2020	

	Halaman Page
<i>Number of PKK Activity for Cooperative Developing Program in Kendal Regency, 2020</i> .....	249
4.7.13 Jumlah Kegiatan PKK Untuk Kelestarian Lingkungan Hidup di Kabupaten Kendal, 2020 <i>Number of PKK Activity for Environment Program in Kendal Regency, 2020</i> .....	250
<b>4.8 SAMPAH</b>	
<b>GARBAGE</b> .....	<b>252</b>
4.8.1 Pengelolaan Sampah di Kabupaten Kendal, 2018-2020 <i>Waste Management in Kendal Regency, 2018-2020</i> .....	252
4.8.2 Jumlah Sarana Pengumpulan Sampah/Tinja di Kabupaten Kendal, 2018-2020 <i>Number of Garbage Facilities in Kendal Regency, 2018-2020</i> .....	253
<b>4.9 SERTIFIKAT TANAH</b>	
<b>LAND CERTIFICATE</b> .....	<b>254</b>
4.9.1 Jumlah Sertifikat Tanah Yang Diselesaikan Kantor Pertanahan di Kabupaten Kendal , 2017-2020 <i>Number of Land Sertificate Finished by Land Office in Kendal Regency, 2017-2020</i> .....	254
4.9.2 Jumlah Pemohon dan Penyelesaian Sertifikat Tanah Oleh Kantor Pertanahan di Kabupaten Kendal, 2020 <i>Number of Applicant and Land Sertificate Finished by Land Office in Kendal Regency, 2020</i> .....	255
4.9.3 Jumlah Sertifikat Tanah Yang Dikeluarkan Kantor Pertanahan Berdasarkan Jenisnya di Kabupaten Kendal, 2020 <i>Number of Land Certificate Published by Land Office in Kendal Regency, 2020</i> .....	256
<b>4.10 BENCANA ALAM DAN KEBAKARAN</b>	
<b>NATURAL DISASTER AND FIRE</b> .....	<b>257</b>
4.10.1 Jumlah Desa/Kelurahan yang Mengalami Bencana Alam Menurut Kecamatan di Kabupaten Kendal, 2018–2020 <i>Number of Villages that Had Natural Disaster by Subdistrict in Kendal Regency, 2018–2020</i> .....	257

	Halaman Page
4.10.2 Jumlah Peristiwa Kebakaran Menurut Bulan di Kabupaten Kendal, 2018-2020 <i>Number of Fire Every Month in Kendal Regency, 2018-2020</i> .....	260
4.10.3 Jumlah Peristiwa Kebakaran Menurut Kerugian di Kabupaten Kendal, 2018-2020 <i>Number of Fire According to Losses Suffered in Kendal Regency, 2018-2020</i> .....	261
<b>4.11 PALANG MERAH INDONESIA INDONESIAN RED CROSS</b> .....	<b>262</b>
4.11.1 Realisasi Hasil Bulan Dana PMI Kabupaten Kendal, 2020 <i>Donation Realization of Indonesian Red Cross Of Kendal Regency, 2020</i> .....	262
<b>4.12 SOSIAL LAINNYA OTHER SOCIAL ACTIVITY</b> .....	<b>265</b>
4.12.1 Jumlah Penderita Cacat di Kabupaten Kendal, 2020 <i>Number of Physically Handicapped in Kendal Regency, 2020</i> .....	265
4.12.2 Jumlah Lanjut Usia Terlantar di Kabupaten Kendal, 2017-2020 <i>Number of Decrepit and Stranded People in Kendal Regency, 2017-2020</i> .....	266
4.12.3 Jumlah Penghuni Panti Asuhan di Kabupaten Kendal, 2017-2020 <i>Number of Orphanage Dwellers in Kendal Regency, 2017-2020</i> .....	267
4.12.4 Jumlah Kasus Kekerasan Pada Perempuan dan Anak di Kabupaten Kendal, 2020 <i>Number of Violence against Women and Children Cases in Kendal Regency, 2020</i> .....	268
<b>5. PERTANIAN, KEHUTANAN, PETERNAKAN, DAN PERIKANAN/ AGRICULTURE, FORESTRY, LIVESTOCK, AND FISHERY</b> .....	<b>269</b>
<b>5.1 HORTIKULTURA HORTICULTURE</b> .....	<b>275</b>
5.1.1 Luas Panen Tanaman Sayuran Menurut Kecamatan dan Jenis Tanaman (ha) di Kabupaten Kendal, 2019 dan 2020	



	Halaman Page
<i>Harvested Area of Vegetables by Subdistrict and Kind of Plant in Kendal Regency (ha), 2019 and 2020</i> .....	275
5.1.2 Produksi Tanaman Sayuran Menurut Kecamatan dan Jenis Tanaman di Kabupaten Kendal (kuintal), 2019 dan 2020 <i>Production of Vegetables by Subdistrict and Kind of Plant in Kendal Regency (quintal), 2019 dan 2020</i> .....	284
5.1.3 Luas Panen Tanaman Sayuran dan Buah-buahan Semusim Menurut Jenis Tanaman di Kabupaten Kendal (ha), 2017–2020 <i>Harvested Area of Seasonal Vegetables and Fruits by Kind of Plant in Kendal Regency (ha), 2017–2020</i> .....	293
5.1.4 Produksi Tanaman Sayuran dan Buah-buahan Semusim Menurut Jenis Tanaman di Kabupaten Kendal (kuintal), 2017–2020 <i>Production of Seasonal Vegetables and Fruits by Kind of Plant in Kendal Regency (quintal), 2017–2020</i> .....	294
5.1.5 Produksi Sayuran dan Buah-buahan Tahunan Menurut Kecamatan dan Jenis Tanaman di Kabupaten Kendal (kuintal), 2019 and 2020 <i>Production of Yearly Vegetables and Fruits by Subdistrict and Kind of Plant in Kendal Regency (quintal), 2019 and 2020</i> .....	295
5.1.6 Jumlah Tanaman Sayuran dan Buah-buahan Tahunan Menurut Jenis Tanaman di Kabupaten Kendal (Pohon/Rumpun), 2017–2020 <i>Number of Yearly Vegetables and Fruits by Kind of Plant in Kendal Regency (Tree/Clumps), 2017–2020</i> .....	304
5.1.7 Produksi Tanaman Sayuran dan Buah-Buahan Tahunan Menurut Jenis Tanaman di Kabupaten Kendal (kuintal), 2017 - 2020 <i>Production of Annual Vegetables and Fruits by Kind of Plant in Kendal Regency (ton), 2017 - 2020</i> .....	306
5.1.8 Luas Panen Tanaman Biofarmaka Menurut Kecamatan dan Jenis Tanaman di Kabupaten Kendal (m <sup>2</sup> ), 2019 dan 2020 <i>Harvested Area of Medicinal Plants by Subdistrict and Kind of Plant in Kendal Regency (m<sup>2</sup>), 2019 and 2020</i> .....	308
5.1.9 Produksi Tanaman Biofarmaka Menurut Kecamatan dan Jenis Tanaman di Kabupaten Kendal (kg), 2019 dan 2020 <i>Production of Medicinal Plants by Subdistrict and Kind of Plant in Kendal Regency (kg) 2019 and 2020</i> .....	313

5.1.10	Luas Panen Tanaman Biofarmaka Menurut Jenis Tanaman di Kabupaten Kendal (m <sup>2</sup> ), 2017–2020 <i>Harvested Area of Medicinal Plants by Kind of Plant in Kendal Regency (m<sup>2</sup>), 2017–2020</i> .....	318
5.1.11	Produksi Tanaman Biofarmaka Menurut Jenis Tanaman di Kabupaten Kendal (kg), 2017–2020 <i>Production of Medicinal Plants by Kind of Plant in Kendal Regency (kg), 2017–2020</i> .....	319
5.1.12	Luas Panen Tanaman Hias Menurut Kecamatan dan Jenis Tanaman di Kabupaten Kendal (m <sup>2</sup> ), 2019 and 2020 <i>Harvested Area of Ornamental Plants by Subdistrict and Kind of Plant in Kendal Regency (m<sup>2</sup>), 2019 and 2020</i> .....	320
5.1.13	Produksi Tanaman Hias Menurut Kecamatan dan Jenis Tanaman di Kabupaten Kendal, 2019 and 2020 <i>Production of Ornamental Plants by Subdistrict and Kind of Plant in Kendal Regency, 2019 and 2020</i> .....	328
5.1.14	Luas Panen Tanaman Hias Menurut Jenis Tanaman di Kabupaten Kendal (m <sup>2</sup> ), 2017–2020 <i>Harvested Area of Ornamental Plants by Kind of Plant in Kendal Regency (m<sup>2</sup>), 2017–2020</i> .....	336
5.1.15	Produksi Tanaman Hias Menurut Jenis Tanaman di Kabupaten Kendal, 2017–2020 <i>Production of Ornamental Plants by Kind of Plant in Kendal Regency, 2017–2020</i> .....	337
<b>5.2</b>	<b>PERKEBUNAN</b>	
	<b>ESTATE CROPS</b> .....	<b>338</b>
5.2.1	Luas Areal Tanaman Perkebunan Menurut Kecamatan dan Jenis Tanaman di Kabupaten Kendal (ha), 2019 dan 2020 <i>Planted Area of Estate Crops by Subdistrict and Type of Crops in Kendal Regency (ha), 2019 dan 2020</i> .....	338
5.2.2	Produksi Perkebunan Menurut Kecamatan dan Jenis Tanaman di Kabupaten Kendal (ton), 2018 dan 2020 <i>Production of Estate by Subdistrict and Type of Crops in Kendal Regency (ton), 2019 and 2020</i> .....	342

**5.3 KEHUTANAN**

**FORESTRY ..... 344**

5.3.1 Luas Kawasan Hutan Menurut Kecamatan di Kabupaten Kendal (ha), 2020  
*Forest Area by Subdistrict in Kendal Regency (ha), 2020 ..... 344*

5.3.2 Produksi Kayu Hutan Menurut Jenis Produksi di Kabupaten Kendal (m<sup>3</sup>), 2016 - 2020  
*Forest Timber Production by Type of Production in Kendal Regency (m<sup>3</sup>), 2014–2020 ..... 345*

5.3.3 Produksi dan Nilai Produksi Hasil Hutan di Kabupaten Kendal, 2019 dan 2020  
*Production of Forest Product and Its Value in Kendal Regency, 2019 and 2020 ..... 346*

**5.4 PETERNAKAN**

**LIVESTOCK ..... 348**

5.4.1 Populasi Ternak Menurut Kecamatan dan Jenis Ternak di Kabupaten Kendal, 2019  
*Livestock Population by Subdistrict and Kind of Livestock in Kendal Regency, 2019 ..... 348*

5.4.2 Populasi Unggas Menurut Kecamatan dan Jenis Unggas di Kabupaten Kendal, 2019  
*Poultry Population by Subdistrict and Kind of Poultry in Kendal Regency, 2019 ..... 351*

5.4.3 Jumlah Pemotongan Ternak Dalam Rumah Pemotongan Hewan (RPH) di Kabupaten Kendal, 2019  
*Number of Livestock Slaughtered at Slaughtered House in Kendal Regency, 2019 ..... 353*

5.4.4 Jumlah Pemotongan Ternak di Luar Rumah Pemotongan Hewan di Kabupaten Kendal, 2019  
*Number of Livestock Slaughtered Outside Slaughteredhouse in Kendal Regency, 2019 ..... 354*

5.4.5 Jumlah Pemotongan Ternak Tak Tercatat di Kabupaten Kendal, 2019  
*Number of Non Registered Livestock Slaughtered in Kendal Regency, 2019 ..... 357*

	Halaman Page
5.4.6 Jumlah Pemotongan Unggas Tak Tercatat di Kabupaten Kendal, 2019 <i>Number of Non Registered Poultry Slaughtered in Kendal Regency, 2019</i> .....	359
5.4.7 Jumlah Produksi Daging (Karkas) Ternak di Kabupaten Kendal (kg), 2019 <i>Number of Production (Carcass) of Livestock in Kendal Regency (kg), 2019</i> .....	360
5.4.8 Jumlah Produksi Daging (Karkas) Ternak di Kabupaten Kendal (kg), 2019 <i>Number of Production (Carcass) of Livestock in Kendal Regency (kg), 2019</i> .....	361
5.4.9 Jumlah Produksi Daging (Karkas) Unggas di Kabupaten Kendal (kg), 2019 <i>Number of Production (Carcass) of Poultry in Kendal Regency (kg), 2019</i> .....	362
5.4.10 Jumlah Produksi Daging (Karkas + Edibel Oval) Unggas di Kabupaten Kendal (kg), 2019 <i>Number of Production (Carcass + Edibel Oval) of Poultry in Kendal Regency (kg), 2019</i> .....	363
5.4.11 Jumlah Produksi Susu Sapi dan Telur Unggas di Kabupaten Kendal, 2019 <i>Number of Cow Milk Production and Eggs in Kendal Regency, 2019</i> .....	364
5.4.12 Jumlah Pemasukan Ternak Dari Luar Kabupaten Kendal, 2019 <i>Number of Livestock Imported to Kendal Regency, 2019</i> .....	366
5.4.13 Jumlah Pemasukan Unggas Dari Luar Kabupaten Kendal, 2019 <i>Number of Poultry Imported to Kendal Regency, 2019</i> .....	367
5.4.14 Jumlah Pengeluaran Ternak Keluar Kabupaten Kendal, 2019 <i>Number of Livestock Exported From Kendal Regency, 2019</i> .....	368
5.4.15 Jumlah Pengeluaran Unggas Keluar Kabupaten Kendal, 2019 <i>Number of Poultry Exported to Kendal Regency, 2019</i> .....	369

**5.5 PERIKANAN**

	<b>FISHERY .....</b>	<b>370</b>
5.5.1	Jumlah Kelompok Perikanan Tangkap, Perikanan Budidaya, Pengolah, dan Pemasaran Menurut Kecamatan di Kabupaten Kendal, 2020 <i>Number of Fish Capture Joint Bussiness Group by Subdistrict and Subsector in Kendal Regency, 2020 .....</i>	370
5.5.2	Produksi Perikanan Tangkap Menurut Kecamatan dan Subsektor di Kabupaten Kendal, 2020 <i>Production of Fish Capture by Subdistrict and Subsector in Kendal Regency, 2020 .....</i>	371
5.5.3	Volume Produksi dan Nilai Transaksi Lelang Menurut Tempat Pelelangan Ikan di Kabupaten Kendal, 2020 <i>Number of Production and Value of Transaction Auction by Fish Auction Site in Kendal Regency, 2020 .....</i>	372
5.5.4	Luas, Produksi, dan Nilai Produksi Perairan Umum Menurut Kecamatan di Kabupaten Kendal, 2020 <i>Area, Production, and Its Value of Public Territorial in Kendal by Subdistrict in Kendal Regency, 2020 .....</i>	374
5.5.5	Produksi Perikanan Budidaya Menurut Kecamatan dan Subsektor di Kabupaten Kendal, 2020 <i>Production of Fisheries Cultivation by Subdistrict and Subsector in Kendal Regency, 2020 .....</i>	375
5.5.6	Produksi dan Nilai Produksi Ikan Air Payau (Tambak) Menurut Bulan di Kabupaten Kendal, 2020 <i>Number of Production and Its Value of Brackish Fish Every Month in Kendal Regency, 2020 .....</i>	376
5.5.7	Produksi dan Nilai Produksi Ikan Air Tawar (Kolam) Menurut Kecamatan di Kabupaten Kendal, 2020 <i>Number of Production and Its Value of Freshwater Fish by Subdistrict in Kendal Regency, 2020 .....</i>	379
5.5.8	Jumlah Perahu/Kapal Menurut Tempat Pelelangan Ikan dan Jenis Kapal di Kabupaten Kendal, 2020 <i>Number of Fishing Boats by Fish Auction Site and Type of Boat in Kendal Regency, 2020 .....</i>	383

<b>5.6</b>	<b>PERTANIAN LAINNYA</b>	
	<b>OTHERS AGRICULTURE .....</b>	<b>384</b>
5.6.1	Jumlah Alat-Alat Pertanian di Kabupaten Kendal, 2020 <i>Number of Agricultural Machineries in Kendal Regency, 2020 .....</i>	384
5.6.2	Jumlah Pengadaan Pupuk di Kabupaten Kendal, 2020 <i>Number of Supply Fertilizer in Kendal Regency, 2020 .....</i>	386
5.6.3	Luas Tambah Tanam Tanaman Pangan di Kabupaten Kendal, 2020 <i>Added Area for Food Crops in Kendal Regency, 2020 .....</i>	387
<b>6.</b>	<b>PERTAMBANGAN DAN ENERGI/MINING AND ENERGY .....</b>	<b>389</b>
6.1	Daya Terpasang, Produksi, dan Distribusi Listrik PT. PLN (Persero) Menurut Unit Layanan Pelanggan di Kabupaten Kendal, 2020 <i>Installed Electricity Power, Production, and Distribution of PT. PLN (Persero) by Customer Service Unit in Kendal Regency, 2020 .....</i>	395
6.2	Jumlah Pelanggan Listrik Menurut Unit Layanan Pelanggan di Kabupaten Kendal, 2016–2020 <i>Number of Electricity Customers by Customers Service Unit in Kendal Regency, 2016–2020 .....</i>	396
6.3	Jumlah Pelanggan PDAM dan Air yang Disalurkan di Kabupaten Kendal, 2020 <i>Number of PDAM Customers and Distributed Water in Kendal Regency, 2020 .....</i>	397
6.4	Jumlah Pelanggan PDAM Menurut Kecamatan di Kabupaten Kendal, 2016-2020 <i>Number of Municipal Water Corporation Customers by Subdistrict in Kendal Regency, 2016-2020 .....</i>	398
6.5	Jumlah Air Yang Disalurkan (m <sup>3</sup> ) Menurut Wilayah Pelayanan di Kabupaten Kendal, 2020 <i>Number of Water Supply in Kendal (m<sup>3</sup>) by Service Area in Kendal Regency, 2020 .....</i>	399
6.6	Nilai Air Yang Disalurkan (rupiah) Menurut Wilayah Pelayanan di Kabupaten Kendal, 2020 <i>Number of Water Supply in Kendal (rupiahs) by Service Area in Kendal Regency, 2020 .....</i>	402

<b>7.</b>	<b>PARIWISATA/TOURISM .....</b>	<b>407</b>
7.1	Jumlah Rumah Makan/Restoran Menurut Kecamatan di Kabupaten Kendal, 2017-2020 <i>Number of Restaurants by Subdistrict in Kendal Regency, 2017-2020 ..</i>	414
7.2	Jumlah Wisatawan Mancanegara dan Domestik di Kabupaten Kendal, 2016-2020 <i>Number of International and Domestic Tourist in Kendal Regency, 2016-2020 .....</i>	415
7.3	Jumlah Wisatawan dan Kendaraan Yang Parkir Di Obyek Wisata Curug Sewu di Kabupaten Kendal, 2020 <i>Number of Tourist and Vehicles Parking at Curug Sewu Waterfall in Kendal Regency, 2020 .....</i>	416
7.4	Jumlah Pendapatan Dari Wisatawan dan Kendaraan Yang Parkir Di Obyek Wisata Curug Sewu di Kabupaten Kendal, 2020 <i>Number of Revenue From Tourist and Vehicles Parking at Curug Sewu Waterfall in Kendal Regency, 2020 .....</i>	417
7.5	Jumlah dan Pendapatan Dari Wisatawan Di Obyek Wisata Pantai Sendang Sikucing di Kabupaten Kendal, 2020 <i>Number and Revenue From Tourist at Sendang Sikucing Beach in Kendal Regency, 2020 .....</i>	418
7.6	Jumlah Wisatawan dan Kendaraan Yang Parkir Di Obyek Wisata Kolam Renang Boja di Kabupaten Kendal, 2020 <i>Number of Tourist and Vehicles Parking at Boja Swimming Pool in Kendal Regency, 2020 .....</i>	419
7.7	Jumlah Pendapatan Dari Wisatawan dan Kendaraan Yang Parkir Di Obyek Wisata Kolam Renang Boja di Kabupaten Kendal, 2020 <i>Number of Revenue From Tourist and Vehicles Parking at Boja Swimming Pool in Kendal Regency, 2020 .....</i>	420
7.8	Jumlah Wisatawan dan Kendaraan Yang Parkir Di Obyek Wisata Tirto Arum Baru di Kabupaten Kendal, 2020 <i>Number of Tourist and Vehicles Parking at New Tirto Arum in Kendal Regency, 2020 .....</i>	421

<b>8.</b>	<b>TRANSPORTASI DAN KOMUNIKASI/TRANSPORTATION AND COMMUNICATION .....</b>	<b>423</b>
<b>8.1</b>	<b>TRANSPORTASI TRANSPORTATION .....</b>	<b>429</b>
8.1.1	Panjang Jalan Menurut Tingkat Kewenangan Pemerintah di Kabupaten Kendal (km), 2020 <i>Length of Roads by Level of Government Authority in Kendal Regency (km), 2020 .....</i>	429
8.1.2	Panjang Jalan Menurut Jenis Permukaan Jalan di Kabupaten Kendal (km), 2020 <i>Length of Roads by Type of Road Surface in Kendal Regency (km), 2020 .....</i>	430
8.1.3	Panjang Jalan Menurut Kondisi Jalan di Kabupaten Kendal (km), 2020 <i>Length of Regency Roads by Condition of Roads in Kendal Regency (km), 2020 .....</i>	431
8.1.4	Jumlah Penumpang Angkutan Umum Di Beberapa Terminal di Kabupaten Kendal, 2020 <i>Number of Public Transportation Passengers in Several Terminals in Kendal Regency, 2020 .....</i>	432
8.1.5	Jumlah Kendaraan Wajib Uji Menurut Jenis Kendaraan di Kabupaten Kendal, 2019 dan 2020 <i>Number of Requires Test Vehicle by Kind Of Vehicle in Kendal, 2019 and 2020 .....</i>	434
8.1.6	Jumlah Kendaraan Yang Diuji Menurut Jenis Kendaraan di Kabupaten Kendal, 2019 dan 2020 <i>Number of Tested Vehicle by Kind Of Vehicle in Kendal Regency, 2019 and 2020 .....</i>	436
8.1.7	Pendapatan PT Kereta Api Indonesia (Persero) di Stasiun Weleri, 2020 <i>Revenue of PT. Kereta Api Indonesia (Persero) at Weleri Station, 2020 ..</i>	437
<b>8.2</b>	<b>KOMUNIKASI COMMUNICATION .....</b>	<b>424</b>
8.2.1	Jumlah Kantor Pos Pembantu Menurut Kecamatan di Kabupaten Kendal, 2017-2020	



	Halaman Page
<i>Number of Sub-Post Office by Subdistrict in Kendal Regency, 2017 - 2020</i> .....	438
8.2.2 Penjualan Benda-Benda Pos di PT. Pos Indonesia (Persero) Cabang Kendal, 2019 dan 2020 <i>Sales of postal items at PT. Pos Indonesia (Persero) Kendal Branch, 2019 and 2020</i> .....	439
8.2.3 Lokasi dan Jumlah Titik Pemasangan Hotspot Oleh Dinas Komunikasi dan Informatika Kabupaten Kendal, 2018-2020 <i>Location and Number of Hotspot Installation Points by Communication and Information Office of Kendal Regency, 2018-2020</i> .....	440
<b>9. PERBANKAN, KOPERASI, DAN HARGA-HARGA/BANKING, COOPERATIVES, AND PRICES</b> .....	<b>443</b>
<b>9.1 PERBANKAN BANKING</b> .....	<b>449</b>
9.1.1 Jumlah Penabung dan Besar Tabungan di Bank Jateng Cabang Kendal, 2019 dan 2020 <i>Number of Debitor and Value at Bank Jateng Kendal Branch, 2019 and 2020</i> .....	449
9.1.2 Potensi Kredit Menurut Jenis SKIM di Bank Jateng Cabang Kendal, 2019 dan 2020 <i>Credit Potention by SKIM at Bank Jateng Kendal Branch, 2019 and 2020</i> .....	450
9.1.3 Kredit Investasi Menurut Sektor di Bank Jateng Cabang Kendal, 2020 <i>Investment Credit by Sector at Bank Jateng Kendal Branch, 2020</i> .....	451
9.1.4 Jumlah Dana Masyarakat di Bank Jateng Cabang Kendal (juta rupiah), 2020 <i>Public Money at Bank Jateng Kendal Branch (million rupiahs), 2020</i> ....	452
9.1.5 Jumlah Nasabah dan Pinjaman di Perusda BPR Kendali Artha Kabupaten Kendal, 2019 dan 2020	

	Halaman Page
<i>Number of Debtor and Loan at BPR Kendali Artha in Kendal Regency, 2019 and 2020</i> .....	453
9.1.6 Jumlah Tabungan, Simpanan Wajib, dan Deposito di Perusda BPR Kendali Artha Kabupaten Kendal, 2020 <i>Number of Saving, Obligatory Saving, and Deposit at BPR Kendali Artha in Kendal Regency, 2020</i> .....	454
9.1.7 Jumlah Penabung Britama di Bank Bank Rakyat Indonesia Cabang Kendal, 2020 <i>Number of Debtor of Britama at Bank Rakyat Indonesia Kendal Branch, 2020</i> .....	455
9.1.8 Kredit Kecil Investasi dan Kredit Modal Kerja (KKI/KKM) di Bank Rakyat Indonesia Cabang Kendal, 2020 <i>Number of Credit at Bank Rakyat Indonesia Kendal Branch, 2020</i> .....	456
9.1.9 Jumlah Dana Masyarakat di Bank Rakyat Indonesia Cabang Kendal, 2020 <i>Number of Public Money at Bank Rakyat Indonesia Kendal Branch, 2020</i> .....	457
9.1.10 Jumlah Kredit Umum Pedesaan (Kupedes) di Bank Rakyat Indonesia Cabang Kendal, 2020 <i>Number of Village General Credit at Bank Rakyat Indonesia in Kendal, 2020</i> .....	459
<b>9.2 KOPERASI</b>	
<b>COOPERATIVES</b> .....	<b>460</b>
9.2.1 Jumlah Koperasi Aktif Menurut Kecamatan di Kabupaten Kendal, 2018-2020 <i>Number of Active Cooperative by Subdistrict in Kendal Regency, 2018-2020</i> .....	460
9.2.2 Jumlah Koperasi Menurut Jenis Koperasi dan Kecamatan di Kabupaten Kendal, 2020 <i>Number of Cooperative by Kind and Subdistrict in Kendal Regency, 2020</i> .....	461
9.2.3 Jumlah Koperasi, Modal, dan Anggota Koperasi Unit Desa di Kabupaten Kendal, 2015-2020 <i>Number of Village Unit Cooperative, Capital, and Members in Kendal Regency, 2015-2020</i> .....	467

9.2.4	Jumlah Koperasi, Modal, dan Anggota Bukan Koperasi Unit Desa di Kabupaten Kendal, 2018-2020 <i>Number of Non Village Unit Cooperative, Capital, and Members in Kendal Regency, 2018-2020</i> .....	468
<b>9.3 PEGADAIAN</b>		
<b>PAWNSHOP</b> .....		<b>469</b>
9.3.1	Jalannya Usaha PT. Pegadaian (Persero) Cabang Kendal, 2020 <i>The Course of Business at PT. Pegadaian (Persero) Kendal Branch, 2020</i> .....	469
<b>9.4 TRANSAKSI KEUANGAN DI PT.POS INDONESIA</b>		
<b>FINANCIAL TRANSACTIONS AT PT. POS INDONESIA</b> .....		<b>470</b>
9.4.1	Jumlah Wesel dan Nilai Uang Yang Masuk dan Keluar di PT. Pos Indonesia (Persero) Cabang Kendal, 2020 <i>Number of Money Order and Its Value in PT. Pos Indonesia (Persero) Kendal Branch, 2020</i> .....	470
9.4.2	Jumlah Pensiunan dan Uang Pensiunan Yang Dibayarkan PT. Pos Indonesia (Persero) Cabang Kendal, 2019 dan 2020 <i>Number of Pension and Money Paid by PT. Pos Indonesia (Persero) Kendal Branch, 2019 and 2020</i> .....	471
9.4.3	Lalu Lintas Dinas Giro PT. Pos Indonesia (Persero) Cabang Kendal, 2020 <i>Traffic of Official Demand Deposits at PT. Pos Indonesia (Persero) Kendal Branch, 2020</i> .....	472
9.4.4	Jumlah Transaksi Post Pay di PT. Pos Indonesia (Persero) Cabang Kendal, 2020 <i>Number of Post Pay Transaction at PT. Pos Indonesia (Persero) Kendal Branch, 2020</i> .....	473
9.4.5	Jumlah dan Nilai Transaksi Cash to Account dan Western Union di PT. Pos Indonesia (Persero) Cabang Kendal, 2020 <i>Number of Money Order and Its Value of Cash to Account and Western Union in PT. Pos Indonesia (Persero) Kendal Branch, 2020</i> .....	474
9.4.6	Jumlah Transaksi Bank Tabungan Negara (BTN) di PT. Pos Indonesia (Persero) Cabang Kendal, 2020 <i>Number of Bank Tabungan Negara Transaction in PT. Pos Indonesia (Persero) Kendal Branch, 2020</i> .....	475

	Halaman Page
<b>10. PENGELUARAN PENDUDUK/POPULATION EXPENDITURE .....</b>	<b>477</b>
10.1 Rata-rata Pengeluaran per Kapita Sebulan Menurut Kelompok Komoditas (rupiah) di Kabupaten Kendal, 2019 dan 2020 <i>Monthly Average Expenditure per Capita by Commodity Group (rupiahs) in Kendal Regency, 2019 and 2020 .....</i>	483
10.2 Persentase Pengeluaran per Kapita Sebulan Menurut Kelompok Komoditas di Kabupaten Kendal, 2019 dan 2020 <i>Percentage of Monthly Expenditure per Capita by Commodity Group in Kendal Regency, 2019 and 2020 .....</i>	484
10.3 Persentase Penduduk Menurut Golongan Pengeluaran Per Kapita Sebulan di Kabupaten Kendal, 2019 dan 2020 <i>Percentage of Population by Per Capita Spending Group a Month in Kendal Regency, 2019 and 2020 .....</i>	485
<b>11. PERDAGANGAN/TRADE .....</b>	<b>487</b>
11.1 Banyaknya Pasar Tradisional di Kabupaten Kendal, 2020 <i>Number of Traditional Market in Kendal Regency, 2020 .....</i>	493
11.2 Jumlah Penerbitan Nomor Induk Berusaha oleh Dinas Penanaman Modal dan Pelayanan Terpadu Satu Pintu di Kabupaten Kendal, 2020 <i>Number of Publishing Company Permit by The Local Office of Investment and One Door Integrated Service in Kendal Regency, 2020 .....</i>	494
<b>12. SISTEM NERACA REGIONAL/SYSTEM OF REGIONAL ACCOUNTS .....</b>	<b>495</b>
12.1. Produk Domestik Regional Bruto Atas Dasar Harga Berlaku Menurut Lapangan Usaha di Kabupaten Kendal (miliar rupiah), 2016–2020 <i>Gross Regional Domestic Product at Current Market Prices by Industry in Kendal Regency (billion rupiahs), 2016–2020 .....</i>	502

12.2	Produk Domestik Regional Bruto Atas Dasar Harga Konstan 2010 Menurut Lapangan Usaha di Kabupaten Kendal (miliar rupiah), 2016–2020 <i>Gross Regional Domestic Product at 2010 Constant Market Prices by Industry in Kendal Regency (billion rupiahs), 2016–2020 .....</i>	504
12.3	Distribusi Persentase Produk Domestik Regional Bruto Atas Dasar Harga Berlaku Menurut Lapangan Usaha di Kabupaten Kendal, 2016–2020 <i>Percentage Distribution of Gross Regional Domestic Product at Current Market Prices by Industry in Kendal Regency, 2016–2020 .....</i>	506
12.4	Laju Pertumbuhan Produk Domestik Regional Bruto Atas Dasar Harga Konstan 2010 Menurut Lapangan Usaha di Kabupaten Kendal (persen), 2016–2020 <i>Growth Rate of Gross Regional Domestic Product at 2010 Constant Market Prices by Industry in Kendal Regency (percent), 2016–2020 .....</i>	508
12.5	Indeks Harga Implisit Produk Domestik Regional Bruto Menurut Lapangan Usaha di Kabupaten Kendal (persen), 2016–2020 <i>Implicit Price Index of Gross Regional Domestic Product by Industry in Kendal Regency (percent), 2016–2020.....</i>	510
12.6	Laju Indeks Harga Implisit Produk Domestik Regional Bruto Menurut Lapangan Usaha di Kabupaten Kendal (persen), 2016–2020 <i>Growth Rate of Implicit Price Index of Gross Regional Domestic Product by Industry in Kendal Regency (percent), 2016–2020 .....</i>	512
12.7	Produk Domestik Regional Bruto Atas Dasar Harga Berlaku Menurut Jenis Pengeluaran di Kabupaten Kendal (miliar rupiah), 2015–2109 <i>Gross Regional Domestic Product at Current Market Prices by Type of Expenditure in Kendal Regency (billion rupiahs), 2015–2019 .....</i>	514
12.8	Produk Domestik Regional Bruto Atas Dasar Harga Konstan 2010 Menurut Jenis Pengeluaran di Kabupaten Kendal (miliar rupiah), 2015–2109 <i>Gross Regional Domestic Product at 2010 Constant Market Prices by Type of Expenditure in Kendal Regency (billion rupiahs), 2015–2019 ...</i>	515

12.9	Distribusi Persentase Produk Domestik Regional Bruto Atas Dasar Harga Berlaku Menurut Jenis Pengeluaran di Kabupaten Kendal, 2015–2109 <i>Percentage Distribution of Gross Regional Domestic Product at Current Market Prices by Type of Expenditure in Kendal Regency, 2015–2019</i> .....	516
12.10	Laju Pertumbuhan Produk Domestik Regional Bruto Atas Dasar Harga Konstan 2010 Menurut Jenis Pengeluaran di Kabupaten Kendal (persen), 2015–2109 <i>Growth Rate of Gross Regional Domestic Product at 2010 Constant Market Prices by Type of Expenditure in Kendal Regency (percent), 2015–2019</i> .....	517
12.11	Laju Indeks Harga Implisit Produk Domestik Regional Bruto Menurut Jenis Pengeluaran di Kabupaten Kendal (persen), 2015–2109 <i>Growth Rate of Implicit Price Index of Gross Regional Domestic Product by Type of Expenditure in Kendal Regency (percent), 2015–2019</i> .....	518
<b>13.</b>	<b>PERBANDINGAN ANTAR KABUPATEN/KOTA/REGENCY/ MUNICIPAL COMPARISON</b> .....	<b>519</b>
13.1.	Jumlah Penduduk Menurut Kabupaten/Kota di Provinsi Jawa Tengah, 2016–2020 <i>Population by Regency/Municipality in Jawa Tengah Province, 2016–2020</i> .....	526
13.2	Laju Pertumbuhan Produk Domestik Regional Bruto Atas Dasar Harga Konstan 2010 Menurut Kabupaten/Kota di Provinsi Jawa Tengah (persen), 2016–2020 <i>Rate of Growth of Gross Regional Domestic Products at Constant 2010 Prices by Regency/Municipality in Jawa Tengah Province (percent), 2016–2020</i> .....	528
13.3	Jumlah Penduduk Miskin Menurut Kabupaten/Kota di Provinsi Jawa Tengah (ribu), 2016–2020 <i>Number of Poor Population by Regency/Municipality in Jawa Tengah Province (thousand), 2016–2020</i> .....	530

13.4.	Indeks Pembangunan Manusia Menurut Kabupaten/Kota di Provinsi Jawa Tengah, 2016–2020 <i>Human Development Index by Regency/Municipality in Jawa Tengah Province, 2016–2020</i> .....	532
13.5	Persentase Penduduk Miskin Menurut Kabupaten/Kota di Provinsi Jawa Tengah, 2017-2020 <i>Percentage of Poor People by Regency/Municipality in Jawa Tengah Province, 2017-2020</i> .....	534
13.6	Tingkat Pengangguran Terbuka (TPT) dan Tingkat Partisipasi Angkatan Kerja (TPAK) Menurut Kabupaten/Kota di Provinsi Jawa Tengah, 2018-2020 <i>Unemployment Rate (UR) and Labour Force Participation Rate (LFPR) by Regency/Municipality in Jawa Tengah Province, 2018-2020</i> .....	536
13.7	Penduduk Berumur 15 Tahun Ke Atas Menurut Jenis Kegiatan Selama Seminggu yang Lalu di Provinsi Jawa Tengah, 2020 <i>Population Aged 15 Years and Over by Type of Activity During the Past Week in Jawa Tengah Province, 2020</i> .....	538

<https://kendal.go.id>





## DAFTAR GAMBAR/LIST OF FIGURES

		Halaman <i>Page</i>
1.1	Luas Daerah menurut Kecamatan di Kabupaten Kendal (%), 2020 <i>Area of Subdistrict in Kendal Regency (%), 2020</i> .....	5
1.2	Tinggi Wilayah menurut Kecamatan di Kabupaten Kendal (mdpl), 2020 <i>Altitude of Subdistrict in Kendal Regency (masl), 2020</i> .....	6
2.1	Jumlah Desa/Kelurahan Menurut Kecamatan di Kabupaten Kendal, 2020 <i>Number of Villages/Kelurahan by Subdistrict in Kendal Regency, 2020.</i>	26
2.2	Jumlah Pegawai Negeri Sipil Menurut Tingkat Pendidikan dan Jenis Kelamin di Kabupaten Kendal, Desember 2020 <i>Number of Civil Servants by Educational Level in Kendal Regency, December 2020</i> .....	27
3.1	Penduduk Menurut Kecamatan di Kabupaten Kendal (orang), 2020 <i>Population of Subdistrict in Kendal Regency (people), 2020</i> .....	62
3.2	Distribusi Penduduk Menurut Kecamatan di Kabupaten Kendal (%), 2020 <i>Population Distribution by Subdistrict in Kendal Regency (%), 2020</i> .....	63
4.1	Jumlah Sekolah Menurut Tingkat Pendidikan di Kabupaten Kendal, 2020 <i>Number of Schools by Education Level in Kendal Regency, 2020</i> .....	92
4.2	Persentase Penduduk Menurut Agama di Kabupaten Kendal, 2020 <i>Percentage of Population by Religion in Kendal Regency, 2020</i> .....	93
5.1	Produksi Tanaman Sayuran dan Buah–Buahan Semusim Menurut Jenis Tanaman di Kabupaten Kendal (kuintal), 2020 <i>Production of Seasonal Vegetables and Fruits by Kind of Plant in Kendal Regency (quintal), 2020</i> .....	273
5.2	Produksi Tanaman Biofarmaka Menurut Jenis Tanaman di Kabupaten Kendal (kg), 2020 <i>Production of Medicinal Plants by Kind of Plant in Kendal Regency (kg), 2020</i> .....	274

	Halaman Page
6.1 Jumlah Pelanggan Listrik di Kabupaten Kendal, 2016–2020 <i>Number of Electricity Customers in Kendal Regency, 2016–2020</i> .....	393
6.2 Persentase Pelanggan PDAM Tirta Panguripan Menurut Jenis Pelanggan Di Kabupaten Kendal, 2020 <i>Percentage of Customers of PDAM Tirta Panguripan by Customer Type in Kendal Regency, 2020</i> .....	394
7.1 Jumlah Rumah Makan/Restoran Menurut Kecamatan di Kabupaten Kendal, 2020 <i>Number of Restaurants by Subdistrict in Kendal Regency, 2020</i> .....	412
7.2 Jumlah Wisatawan di Kabupaten Kendal, 2016–2020 <i>Number of Tourist in Kendal Regency, 201-2020</i> .....	413
8.1 Persentase Panjang Jalan Menurut Jenis Permukaan Jalan (km), 2020 <i>Percentage of Length of Roads by Type of Road Surface (km), 2020</i> .....	427
8.2 Jumlah Kantor Pos Pembantu Menurut Kecamatan di Kabupaten Kendal, 2017-2020 <i>Number of Auxiliary Post Office by Subdistrict in Kendal Regency, 2017 - 2020</i> .....	428
9.1 Besar Tabungan di Bank Jateng Cabang Kendal (juta rupiah), 2020 <i>Saving Value at Bank Jateng Kendal Branch (million rupiah), 2020</i> .....	447
9.2 Jumlah Koperasi Aktif di Kabupaten Kendal, 2020 <i>Number of Active Cooperatives in Kendal Regency, 2020</i> .....	448
10.1 Sepuluh Besar Kelompok Komoditas yang Paling Banyak Dikonsumsi di Kabupaten Kendal, 2020 <i>The Big Ten Most Commodity Groups Consumed in Kendal Regency, 2020</i> .....	481
10.2 Persentase Penduduk Menurut Golongan Pengeluaran Per Kapita Sebulan di Kabupaten Kendal, 2019 <i>Percentage of Population by Per Capita Spending Group a Month in Kendal Regency, 2020</i> .....	482
11.1 Banyaknya Pasar Tradisional di Kabupaten Kendal, 2020 <i>Number of Traditional Market in Kendal Regency, 2020</i> .....	491

11.2	<p>Persentase Penerbitan Nomor Induk Berusaha oleh DPMPSTSP di Kabupaten Kendal, 2020</p> <p><i>Percentage of Publishing Company Permit by The Local Office of Investment and One Door Integrated Service in Kendal Regency, 2020</i></p>	492
12.1	<p>Distribusi Produk Domestik Regional Bruto Atas Dasar Harga Berlaku Menurut Lapangan Usaha di Kabupaten Kendal (persen), 2020</p> <p><i>Distribution of Gross Regional Domestic Product at Current Market Prices by Industry in Kendal Regency (percent), 2020</i></p>	500
12.2	<p>Laju Pertumbuhan Produk Domestik Regional Bruto Atas Dasar Harga Konstan 2010 Menurut Lapangan Usaha di Kabupaten Kendal (persen), 2019 dan 2020</p> <p><i>Growth Rate of Gross Regional Domestic Product at 2010 Constant Market Prices by Industry in Kendal Regency (percent), 2019 and 2020</i></p>	501
13.1	<p>Sepuluh Kabupaten/Kota di Provinsi Jawa Tengah dengan Jumlah Penduduk Miskin Terkecil (ribu), 2020</p> <p><i>Ten Regencies/Municipalities in Central Java Province with the Smallest Number of Poor Residents (thousand), 2020</i></p>	524
13.2	<p>Sepuluh Kabupaten/Kota di Provinsi Jawa Tengah dengan Angka Indeks Pembangunan Manusia Terbesar, 2020</p> <p><i>Ten Regencies/Municipalities in Central Java Province with the Largest Human Development Index, 2020</i></p>	525



## PENJELASAN UMUM/EXPLANATORY NOTES

Tanda-tanda, satuan-satuan, dan lain-lainnya yang digunakan dalam publikasi ini adalah sebagai berikut:

*Symbols, measurement units, and acronyms which are used in this publication, are as follows:*

### 1. TANDA-TANDA/SYMBOLS

Data tidak tersedia/Data not available .....	: ...
Tidak ada atau nol /Null or zero .....	: -
Data dapat diabaikan/Data negligible .....	: 0
Tanda decimal/Decimal point .....	: ,
Data tidak dapat ditampilkan/Not applicable .....	: NA
Angka estimasi/Estimated figures .....	: e
Angka diperbaiki/Revised figures .....	: r
Angka sementara/Preliminary figures .....	: x
Angka sangat sementara/Very preliminary figures .....	: xx
Angka sangat sangat sementara/Very very preliminary figures .....	: xxx

### 2. SATUAN/UNITS

barel/barrel .....	: 158,99 liter/litres = 1/6,2898 m <sup>3</sup>
hektar (ha)/hectare (ha) .....	: 10 000 m <sup>2</sup>
kilometer (km)/kilometres (km) .....	: 1 000 meter/meters (m)
knot/knot .....	: 1,8523 km/jam (km/hour)
kuintal/quintal .....	: 100 kg
KWh .....	: 1 000 Watt hour
MWh .....	: 1 000 KWh
liter (untuk beras)/litre (for rice) .....	: 0,80 kg
MMSCF .....	: 1/35,3 m <sup>3</sup>
metrik ton (m.ton)/metric ton (m. ton) .....	: 0,98421 long ton = 1 000 kg
ons/ounce .....	: 28,31 gram/grams
ton .....	: 1 000 kg

Satuan lain: buah, dus, butir, helai/lembar, kaleng, batang, pulsa, ton kilometer (ton-km), jam, menit, persen (%).

*Other units: unit, pack, pieces, sheet, tin, pulse, ton-kilometres(ton-km), hour, minute, percent (%).*

Perbedaan angka di belakang koma disebabkan oleh pembulatan angka.

*The difference in decimal numbers is caused by rounding.*



## DAFTAR SINGKATAN/ LIST OF ABBREVIATIONS

SI	: Stasiun Iklim
SIMPK	: Stasiun Meteorologi Pertanian Khusus
t.t	: Tempat tidur
BCG	: Bacillus Calmette Guerin
DPT	: Difteri, Pertusis, Tetanus
TT	: Tetanus Toxoid
IOT	: Industri Obat Tradisional/ <i>Traditional Medicine Industry</i>
IKOT	: Industri Kecil Obat Tradisional/ <i>Traditional Medicine Small</i>
Alkes	: Alat kesehatan/ <i>Health Kits</i>
PKRT	: Perbekalan Kesehatan Rumah tangga/ <i>Household Health Logistics</i>
Kompl	: Komplemen/ <i>Complement</i>
IRTP	: Industri Pangan Produksi Rumah Tangga/ <i>Foods Home Industry</i>
PBF	: Pedagang Besar Farmasi/ <i>Pharmacy Whole-seller</i>
GFK	: Gudang Farmasi Kab/Kota/Regency/ <i>Municipality Pharmacy Warehouse</i>
RB	: Rumah Bersalin/ <i>Delivery House</i>
Pustu	: Puskesmas pembantu/ <i>Auxiliary Public Health Center</i>
BP	: Balai Pengobatan/ <i>Polyclinic</i>
TPS	: Tempat Pembuangan Sementara / <i>landfill</i>
Jamkesmas	: Jaminan kesehatan masyarakat miskin/ <i>Poor public health insurance</i>
PJKMU	: Program Jaminan Kesehatan Masyarakat Umum
SIUP	: Surat Ijin Usaha Perdagangan/ <i>Trading Permission Letter</i>
TDP	: Tanda Daftar Perusahaan/ <i>Company Registration Identity</i>
API	: Angka Pengenal Importir/ <i>Importer's Identity Number</i>





## Statistik Kunci, 2018–2020 Key Statistics, 2018–2020

Rincian/Description	Satuan/Unit	2018	2019	2020
(1)	(2)	(3)	(4)	(5)
<b>SOSIAL/SOCIAL</b>				
Penduduk <sup>1</sup> /Population <sup>1</sup>	orang/people	964 106	971 086	1 018 505 <sup>2</sup>
Laju Pertumbuhan Penduduk <sup>1</sup> /Population Growth <sup>1</sup>	%	0,74	0,72	1,20 <sup>2</sup>
Angka Harapan Hidup <sup>1-e</sup> /Life Expectancy Rate <sup>1</sup>	tahun/years	74,30	74,33	74,43
Tingkat Partisipasi Angkatan Kerja -TPAK <sup>3,4</sup> Labour Force Participation Rate-LFPR <sup>3,4</sup>	%	66,34	67,91	70,50
Tingkat Pengangguran Terbuka-TPT <sup>3</sup> Unemployment Rate-UR <sup>3</sup>	%	6,02	6,26	7,56
Penduduk Miskin <sup>5</sup> /Poor People <sup>5</sup>	ribu/thousand	94,70	91,20	97,5
Persentase Penduduk Miskin <sup>5</sup> Percentage of Poor People <sup>5</sup>	%	9,84	9,41	9,99
Indeks Pembangunan Manusia-IPM <sup>6</sup> Human Development Index <sup>6</sup>	—	71,28	71,97	72,29
<b>EKONOMI/ECONOMIC</b>				
Produk Domestik Regional Bruto (PDRB) Harga Berlaku <sup>7</sup> Gross Regional Domestic Bruto (GRDP) at Current Price <sup>7</sup>	milyar rupiah billion rupiahs	39 548,99	42 550,71 <sup>x</sup>	42 581,36 <sup>xx</sup>
Laju Pertumbuhan Ekonomi <sup>8</sup> /Economic Growth <sup>8</sup>	%	5,77	5,71 <sup>x</sup>	-1,53 <sup>xx</sup>

- Catatan/Notes: <sup>1</sup> Hasil proyeksi penduduk Indonesia 2010–2035 (pertengahan tahun/Juni)/The result of Indonesia population prjection 2010–2035 (mid year/June)
- <sup>2</sup> Hasil Sensus Peduduk 2020 (September)/The result of population census 2020 (September)
- <sup>3</sup> Kondisi Agustus/Condition at August
- <sup>4</sup> Menggunakan penimbang hasil proyeksi penduduk tahun 2010–2035/Weighted by the 2010–2035 population projection
- <sup>5</sup> Kondisi Maret/Condition at March
- <sup>6</sup> Sejak tahun 2010, IPM dihitung dengan metode baru. Komponen IPM metode baru adalah angka harapan hidup saat lahir, harapan lama sekolah, rata-rata lama sekolah, dan pengeluaran per kapita/Since 2010, HDI was calculated using new method. New HDI component are life expectancy at birth, expected years of schooling, means years of schooling, and expenditure per capita
- <sup>7</sup> Mulai tahun 2010 mengadopsi System of National Account 2008 (SNA 2008)/Since 2010 is in line with System of National Account 2008 (SNA 2008)
- <sup>8</sup> Menggunakan tahun dasar 2010 (2010=100)/Using 2010 base year (2010=100)
- <sup>x</sup> Angka Sementara/Provisional Figures
- <sup>xx</sup> Angka Sangat Sementara/Very Provisional Figures

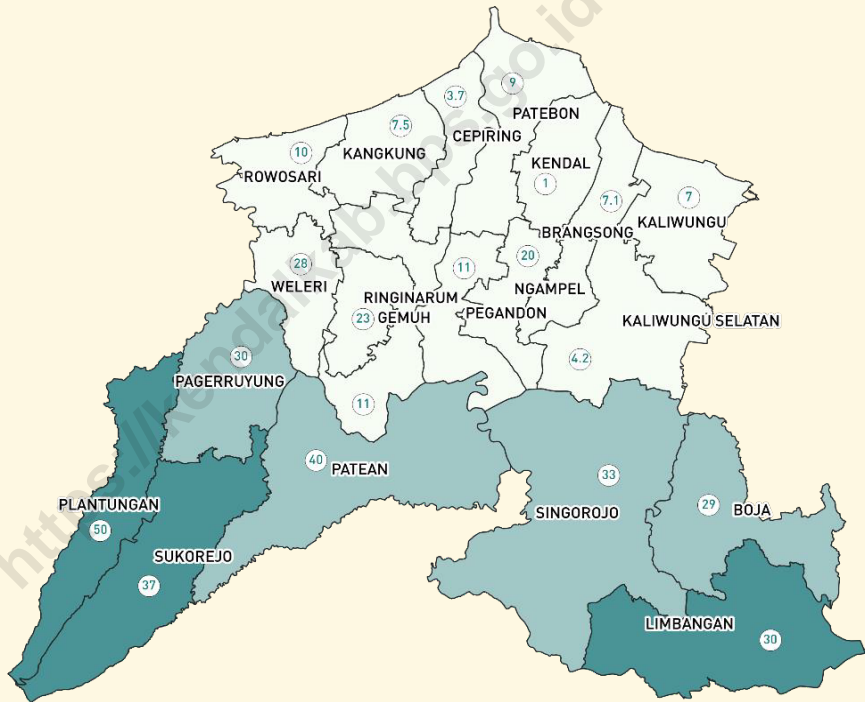


# 1

## GEOGRAFI DAN IKLIM

### GEOGRAPHY AND CLIMATE

#### PETA KETINGGIAN DAN JARAK KECAMATAN KE IBUKOTA KABUPATEN



Sumber Data: BPS, Dinas Pekerjaan Umum Kabupaten Kendal

#### Keterangan

#### PETA KETINGGIAN

- > 500 MDPL
- 101-500 MDPL
- 0-100 MDPL



#### JARAK KE KOTA KENDAL (KM)



**PENJELASAN TEKNIS****TECHNICAL NOTES**

1. Secara astronomis, Kabupaten Kendal terletak antara 109<sup>o</sup> 40' – 110<sup>o</sup> 18' Bujur Timur dan 60 32' – 70 24' Lintang Selatan dan merupakan satu dari 35 kabupaten/kota yang berada dalam wilayah Provinsi Jawa Tengah.
  2. Berdasarkan posisi geografinya, wilayah Kabupaten Kendal memiliki batas-batas: Utara - Laut Jawa; Timur - Kota Semarang; Selatan - Kabupaten Temanggung; Barat - Kabupaten Batang.
  3. Secara umum, wilayah Kabupaten Kendal terbagi menjadi 2 (dua) daerah dataran, yaitu daerah dataran rendah (pantai) dan daerah dataran tinggi (pegunungan).
  4. Wilayah Kabupaten Kendal bagian utara merupakan daerah dataran rendah dengan ketinggian antara 0 - 10 meter dpl, yang meliputi 12 kecamatan
  5. Wilayah Kabupaten Kendal bagian selatan merupakan daerah dataran tinggi yang terdiri atas tanah pegunungan dengan ketinggian antara 10 - 2.579 meter dpl.
1. *Astronomically, Kendal Regency is located between 109<sup>o</sup> 40' – 110<sup>o</sup> 18' east longitude and 6<sup>o</sup> 32' – 7<sup>o</sup> 24' South Latitude and one of 35 regencies/ cities in the region of Central Java province*
  2. *In terms of geographic position, Kendal Regency has boundaries as follows: North - Java Sea; East - Semarang City; South-Temanggung Regency; West - Batang Regency*
  3. *In general, the Kendal Regency region is divided into 2 (two) plain areas, namely lowland areas (beaches) and highland areas (mountains).*
  4. *The northern region of Kendal Regency is a low-lying area with an altitude between 0–10 meters above sea level.*
  5. *The southern part of Kendal Regency is a highland area consisting of mountainous land with an altitude between 10–2,579 meters above sea level.*

**ULASAN**

Luas Kabupaten Kendal sebesar 1.002,23 km<sup>2</sup> dan merupakan kabupaten terluas ke-20 di Provinsi Jawa Tengah. Kecamatan Singorojo merupakan kecamatan terluas di Kabupaten Kendal dengan luas 119,32 km<sup>2</sup> atau lebih dari 11 persen dari total luas Kabupaten Kendal sedangkan kecamatan dengan luas terkecil adalah Kecamatan Kendal dengan luas 27,49 km<sup>2</sup> atau kurang dari 3 persen dari total luas Kabupaten Kendal.

Kecamatan dengan ketinggian antara 10 - 2.579 meter dpl merupakan 8 (delapan) kecamatan terluas di Kabupaten Kendal. Kecamatan tersebut meliputi Kecamatan: Plantungan, Pageruyung, Sukorejo, Patean, Boja, Limbangan, Singorojo, dan Kaliwungu Selatan. Luas delapan kecamatan tersebut mencapai 589,02 km<sup>2</sup> atau 58,80 persen dari luas seluruh kabupaten dan sisanya merupakan wilayah bagian utara dengan ketinggian 0 - 10 meter dpl, meliputi Kecamatan: Weleri, Rowosari, Kangkung, Cepiring, Gemuh, Ringinarum, Pegandon, Ngampel, Patebon, Kendal, Brangsong, dan Kaliwungu. Delapan kecamatan dengan luas yang besar tersebut cenderung mempunyai kepadatan penduduk yang rendah dibanding dua belas kecamatan lainnya.

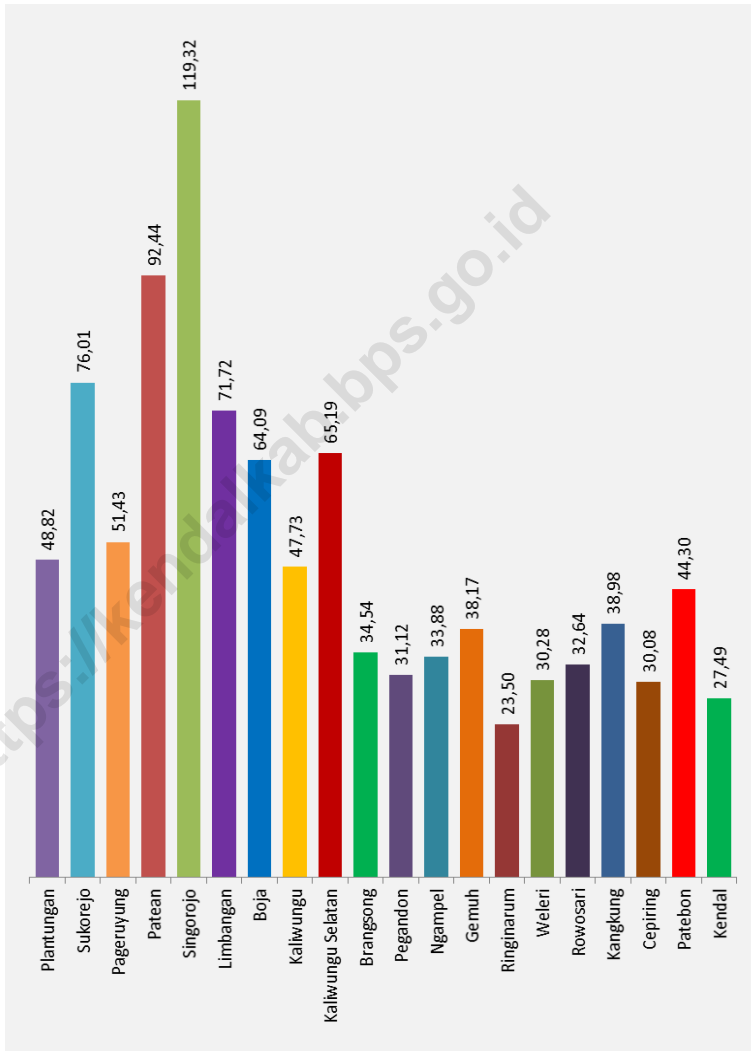
**DESCRIPTION**

*The area of Kendal Regency is 1,002.23 km<sup>2</sup> and is the 20<sup>th</sup> largest regency in the province of Central Java. Singorojo Sub-District is the widest district in Kendal Regency with an area of 119.32 km<sup>2</sup> or more than 11 percent of the total area of Kendal Regency while the smallest area is Kendal Sub-District with an area of 27.49 km<sup>2</sup> or less than 3 percent Of the total area of Kendal district.*

*Sub-district with a height of 10-2,579 meters is the largest 8 (eight) district in Kendal Regency. It includes sub-districts: Plantungan, Pageruyung, Sukorejo, Patean, Boja, Limbangan, Singorojo, and Kaliwungu Selatan. The area of eight districts reaches 589.02 km<sup>2</sup> or 58.80 percent of the entire district and the remainder is the northern region with an altitude of 0-10 meters, covering Kecamatan: Weleri, Rowosari, Kangkung, Cepiring, Gemuh, Ringinarum, Pegandon, Ngampel, Patebon, Kendal, Brangsong, and Kaliwungu. Eight sub-districts with large areas tend to have low population densities compared to twelve sub-districts.*

**Gambar** 1.1  
**Figures**

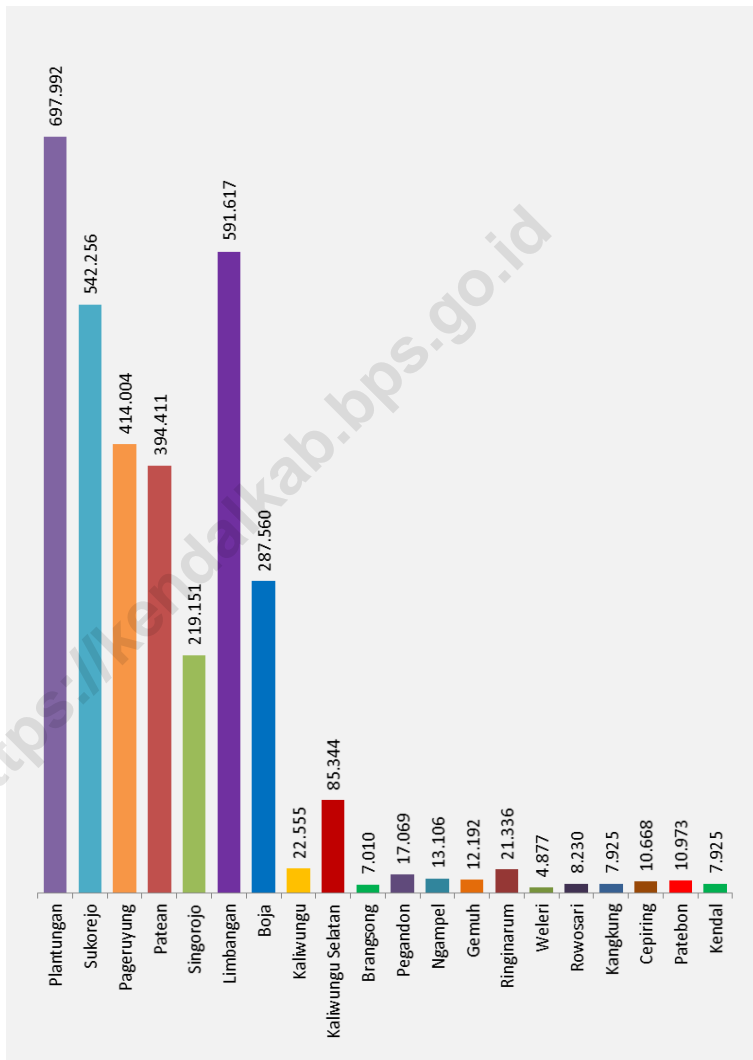
**Luas Daerah menurut Kecamatan di Kabupaten Kendal (%) , 2020**  
**Area of Subdistrict in Kendal Regency (%) , 2020**



Sumber/Source : Berdasarkan Peraturan Menteri Dalam Negeri No. 66 Tahun 2011 tanggal 28 Desember 2011  
Based on Minister Of Home Affairs Regulation No 66/2011, December 28,2011

**Gambar** 1.2  
**Figures**

**Tinggi Wilayah menurut Kecamatan di Kabupaten Kendal (mdpl), 2020**  
**Altitude of Subdistrict in Kendal Regency (masl), 2020**



Sumber/Source : Dinas Pekerjaan Umum Kabupaten Kendal/Public Work Office of Kendal Regency



## 1.1 KEADAAN GEOGRAFI GEOGRAPHY CONDITION

**Tabel** 1.1.1 **Luas Daerah Menurut Kecamatan di Kabupaten Kendal, 2020**  
**Table** 1.1.1 **Total Area by Subdistrict in Kendal Regency, 2020**

Kecamatan Subdistrict	Ibukota Kecamatan Capital of Subdistrict	Luas <sup>1</sup> Total Area <sup>1</sup> (km <sup>2</sup> /sq.km)	Persentase terhadap Luas Kabupaten Percentage to Regency Area
(1)	(2)	(3)	(4)
010 Plantungan	Tirtomulyo	48,82	4,87%
020 Sukorejo	Sukorejo	76,01	7,58%
030 Pageruyung	Pageruyung	51,43	5,13%
040 Patean	Curugsewu	92,94	9,27%
050 Singorojo	Ngareanak	119,32	11,91%
060 Limbangan	Limbangan	71,72	7,16%
070 Boja	Boja	64,09	6,39%
080 Kaliwungu	Sarirejo	47,73	4,76%
081 Kaliwungu Selatan	Magelung	65,19	6,50%
090 Brangsong	Brangsong	34,54	3,45%
100 Pegandon	Tegorejo	31,12	3,11%
101 Ngampel	Ngampel Wetan	33,88	3,38%
110 Gemuh	Gemuh Blanten	38,17	3,81%
111 Ringinarum	Ringinarum	23,50	2,34%
120 Weleri	Penyangkringan	30,28	3,02%
130 Rowosari	Rowosari	32,64	3,26%
140 Kangkung	Kangkung	38,98	3,89%
150 Cepiring	Karangayu	30,08	3,00%
160 Patebon	Jambearum	44,30	4,42%
170 Kendal	Karangsari	27,49	2,74%
<b>Kabupaten Kendal</b>		<b>1 002,23</b>	<b>100,00%</b>

Catatan/Note: <sup>1</sup> Berdasarkan Peraturan Menteri Dalam Negeri Nomor 137 Tahun 2017 tanggal 29 Desember 2017/Based on Minister of Home Affairs Regulation Number 137/2017, December 29, 2017

<sup>2</sup> Berdasarkan informasi Kementerian Dalam Negeri Tahun 2018/Based on information from Ministry of Home Affairs, 2018

Sumber/Source: Kementerian Dalam Negeri/Ministry of Home Affairs

**Tabel** 1.1.2 **Tinggi Wilayah dan Jarak ke Ibukota Kabupaten Menurut Kecamatan di Kabupaten Kendal, 2020**  
**Table** **Altitude and Distance to the Capital of Regency by Subdistrict in Kendal Regency, 2020**

Kecamatan Subdistrict	Tinggi Wilayah (mdpl) <sup>1</sup> Altitude (m a.s.l) <sup>1</sup>	Jarak ke Ibukota <sup>2</sup> Kabupaten Distance to the Capital <sup>2</sup> of Regency
(1)	(2)	(3)
010 Plantungan	697 992	50,0
020 Sukorejo	542 256	37,0
030 Pageruyung	414 004	30,0
040 Patean	394 411	40,0
050 Singorojo	219 151	33,0
060 Limbangan	591 617	30,0
070 Boja	287 560	29,0
080 Kaliwungu	22 555	7,0
081 Kaliwungu Selatan	85 344	9,0
090 Brangsong	7 010	4,2
100 Pegandon	17 069	11,0
101 Ngampel	13 106	7,1
110 Gemuh	12 192	11,0
111 Ringinarum	21 336	20,0
120 Weleri	4 877	23,0
130 Rowosari	8 230	28,0
140 Kangkung	7 925	10,0
150 Cepiring	10 668	7,5
160 Patebon	10 973	3,7
170 Kendal	7 925	1,0

Catatan/Note: Jarak ke Ibukota diukur dari kantor desa ke kantor bupati/ The distance to the capital city is measured from the village office to the district office

Sumber/Source: <sup>1</sup>Dinas Pekerjaan Umum Kabupaten Kendal/Public Work Office of Kendal Regency

<sup>2</sup>BPS, Pendataan Potensi Desa (Podes)/ BPS—Statistics Indonesia, Village Potential Data Collection

**Tabel 1.1.3** Luas Penggunaan Tanah di Kabupaten Kendal, 2020  
**Table** Land Area in Kendal Regency, 2020

Rincian Specification	Luas (km <sup>2</sup> ) Area (square.km)	Persentase Percentage
(1)	(2)	(3)
Tanah Sawah/ <i>Wet Land</i>	240,88	24,03%
Tanah Tegalan/ <i>Arable Upland</i>	220,42	21,99%
Hutan/ <i>Forest</i>	162,64	16,23%
Perkebunan/ <i>Estates</i>	78,68	7,85%
Lahan Bukan Pertanian/ <i>Non Agricultural Land</i>	252,00	25,14%
Lain-Lain/ <i>Others</i>	47,61	4,75%
<b>Kabupaten Kendal</b>	<b>1 002,23</b>	<b>100,00%</b>

Sumber/Source: Dinas Pertanian dan Pangan Kabupaten Kendal / *Food and Agricultural Department of Kendal Regency*

**Tabel**  
**Table** 1.1.4**Luas Tanah Sawah Menurut Jenis Pengairan di Kabupaten Kendal, 2020**  
**Wet Land Area by Kind of Irrigation in Kendal Regency, 2020**

Kecamatan Subdistrict	Irigasi Irrigation (ha)	Tadah Hujan Diusahakan Reservation (ha)	Rawa Pasang Surut (ha)	Rawa Lebak (ha)	Jumlah Total (ha)
(1)	(2)	(3)	(4)	(5)	(6)
010 Plantungan	1 018,6	-	-	-	1 018,6
020 Sukorejo	1 034,0	-	-	-	1 034,0
030 Pageruyung	1 124,4	-	-	-	1 124,4
040 Patean	1 421,0	-	-	-	1 421,0
050 Singorojo	487,0	489,0	-	-	976,0
060 Limbangan	1 030,0	8,0	-	-	1 038,0
070 Boja	1 723,0	75,0	-	-	1 798,0
080 Kaliwungu	614,8	-	-	-	614,8
081 Kaliwungu Selatan	369,7	159,0	-	-	528,7
090 Brangsong	1 287,0	6,0	-	-	1 293,0
100 Pegandon	823,0	-	-	-	823,0
101 Ngampel	1 175,3	-	-	-	1 175,3
110 Gemuh	1 447,0	-	-	-	1 447,0
111 Ringinarum	1 049,0	-	-	-	1 049,0
120 Weleri	1 044,7	38,6	-	-	1 083,3
130 Rowosari	1 937,0	-	-	-	1 937,0
140 Kangkung	1 825,0	-	-	-	1 825,0
150 Cepiring	1 289,0	-	-	-	1 289,0
160 Patebon	1 400,5	-	-	-	1 400,5
170 Kendal	1 212,0	-	-	-	1 212,0
<b>Kabupaten Kendal</b>	<b>23 312,0</b>	<b>775,6</b>	<b>0,0</b>	<b>0,0</b>	<b>24 087,6</b>

Sumber/Source: Dinas Pertanian dan Pangan Kabupaten Kendal / Food and Agricultural Department of Kendal Regency

**Tabel**  
**Table** 1.1.5

**Luas Tanah Kering Menurut Jenisnya di Kabupaten Kendal, 2020**  
**Dry Land Area in Kendal Regency, 2020**

Kecamatan Subdistrict	Tegalan Arable Upland Compound (ha)	Ladang Huma (ha)	Perkebunan Estates (ha)	Hutan Rakyat Public Forest (ha)	Pengembalaan (ha)
(1)	(2)	(3)	(4)	(5)	(6)
010 Plantungan	2 173	-	79	-	-
020 Sukorejo	4 194	-	305	-	-
030 Pageruyung	1 823	-	1 173	-	-
040 Patean	3 200	-	1 663	-	-
050 Singorojo	3 168	-	3 048	-	-
060 Limbangan	1 225	-	1 141	188	-
070 Boja	1 603	-	169	268	-
080 Kaliwungu	229	-	-	-	-
081 Kaliwungu Selatan	1 365	-	-	-	-
090 Brangsong	628	-	-	-	-
100 Pegandon	136	-	-	87	-
101 Ngampel	517	-	-	-	-
110 Gemuh	238	-	-	-	-
111 Ringinarum	130	-	-	-	-
120 Weleri	107	-	290	-	-
130 Rowosari	104	-	-	-	-
140 Kangkung	491	-	-	-	-
150 Cepiring	132	-	-	-	-
160 Patebon	526	-	-	-	-
170 Kendal	55	-	-	-	-
<b>Kabupaten Kendal</b>	<b>22 043</b>	<b>0</b>	<b>7 868</b>	<b>543</b>	<b>0</b>

Sumber/Source: Dinas Pertanian dan Pangan Kabupaten Kendal /Food and Agricultural Department of Kendal Regency

Lanjutan Tabel/*Continued Table* 1.1.5

Kecamatan Subdistrict	Sementara Tidak Diusahakan (ha)	Lain-Lain (ha)	Lahan Bukan Pertanian (ha)	Hutan Negara (ha)	Jumlah Total (ha)
(1)	(7)	(8)	(9)	(10)	(11)
010 Plantungan	-	-	965	625	3 863
020 Sukorejo	-	-	1 075	993	6 567
030 Pageruyung	-	-	823	197	4 019
040 Patean	-	-	1 153	1 858	7 873
050 Singorojo	-	-	2 550	2 190	10 956
060 Limbangan	-	-	1 876	1 388	6 134
070 Boja	-	-	2 469	102	4 611
080 Kaliwungu	196	196	1 277	287	4 158
081 Kaliwungu Selatan	-	-	906	3 641	5 990
090 Brangsong	-	-	1 121	164	2 161
100 Pegandon	-	-	820	1 137	2 180
101 Ngampel	-	-	819	986	2 322
110 Gemuh	-	-	877	1 251	2 366
111 Ringinarum	-	-	708	467	1 305
120 Weleri	-	-	1 109	435	1 945
130 Rowosari	-	-	1 150	-	1 327
140 Kangkung	-	-	1 394	-	2 073
150 Cepiring	-	-	1 407	-	1 719
160 Patebon	-	-	1 643	-	3 030
170 Kendal	-	-	1 059	-	1 537
<b>Kabupaten Kendal</b>	<b>196</b>	<b>196</b>	<b>25 200</b>	<b>15 721</b>	<b>76 135</b>

Sumber/Source: Dinas Pertanian dan Pangan Kabupaten Kendal /Food and Agricultural Department of Kendal Regency

## 1.2 IKLIM CLIMATE

**Tabel** 1.2.1 **Pengamatan Unsur Iklim Menurut Bulan di Stasiun Klimatologi Semarang, 2020**  
*Table* 1.2.1 **Observation of Climate Elements By Months at Semarang Climatology Station, 2020**

Bulan Month	Suhu/Temperature (°C)			Kelembaban/Humidity (%)		
	Minimum	Rata-rata Average	Maksimum Maximum	Minimum	Rata-rata Average	Maksimum Maximum
(1)	(2)	(3)	(4)	(5)	(6)	(7)
Januari/January	22,00	28,76	33,00	63,00	84,17	98,00
Februari/February	22,00	28,21	31,80	69,00	85,90	98,00
Maret/March	24,00	29,06	33,40	67,00	83,68	98,00
April/April	22,40	29,65	34,60	59,00	80,88	98,00
Mei/May	24,00	30,17	35,40	58,00	78,45	98,00
Juni/June	23,40	30,08	34,20	54,00	76,77	94,00
Juli/July	21,40	29,85	34,20	51,00	74,78	95,00
Agustus/August	21,00	30,37	35,00	49,00	73,35	95,00
September/September	23,60	30,46	35,80	46,00	71,83	97,00
Oktober/October	23,60	29,85	36,00	49,00	75,92	98,00
November/November	23,00	29,50	35,20	57,00	79,17	98,00
Desember/December	23,00	28,25	32,60	64,00	84,12	98,00

Lanjutan Tabel/*Continued Table 1.2.1*

Bulan Month	Kecepatan Angin (m/det) Wind Velocity (m/sec)			Tekanan Udara/Atmospheric Pressure (mb)		
	Minimum	Rata-rata Average	Maksimum Maximum	Minimum	Rata-rata Average	Maksimum Maximum
(1)	(8)	(9)	(10)	(11)	(12)	(13)
Januari/January	calm	2,06	7,72	1 004,50	1 008,79	1 013,50
Februari/February	calm	2,14	9,26	1 004,90	1 009,57	1 013,30
Maret/March	calm	1,77	10,29	1 005,40	1 009,01	1 012,90
April/April	calm	1,56	8,23	1 005,40	1 009,16	1 013,00
Mei/May	calm	1,95	8,75	1 003,20	1 008,67	1 013,80
Juni/June	calm	2,02	7,20	1 004,70	1 009,04	1 013,70
Juli/July	calm	1,93	8,23	1 004,80	1 008,47	1 012,30
Agustus/August	calm	2,44	8,75	1 004,70	1 008,97	1 012,80
September/September	calm	2,14	7,72	1 004,20	1 008,76	1 012,80
Oktober/October	calm	1,94	7,72	1 004,10	1 008,25	1 012,40
November/November	calm	1,83	7,72	1 003,80	1 008,46	1 012,30
Desember/December	calm	1,92	13,38	1 003,70	1 007,27	1 011,00



Lanjutan Tabel/*Continued Table 1.2.1*

Bulan Month	Jumlah Curah Hujan Number of Precipitation (mm)	Jumlah Hari Hujan (hari) Number of Rainy Days (day)	Penyinaran Matahari Duration of Sunshine (%)
(1)	(14)	(15)	(16)
Januari/January	301,30	14	65,67
Februari/February	393,20	21	61,74
Maret/March	231,80	18	72,66
April/April	291,60	15	74,84
Mei/May	267,40	11	86,25
Juni/June	22,10	3	100,00
Juli/July	71,80	6	100,00
Agustus/August	56,40	4	100,00
September/September	90,80	8	100,00
Oktober/October	160,80	14	85,52
November/November	240,40	20	77,01
Desember/December	380,10	25	50,50

Catatan/Note: Stasiun Klimatologi Semarang merupakan stasiun klimatologi terdekat dari Kabupaten Kendal/ *Semarang Climatology Station is the nearest climatology station from Kendal Regency*

Sumber/Source: Stasiun Klimatologi Semarang/ *Semarang Climatology Station*

**Tabel**  
**Table** 1.2.2**Banyaknya Hari Hujan di 5 (lima) Tempat Pencatatan di  
Kabupaten Kendal, 2018-2020**  
*Number of Rainday at 5 (Five) Stations in Kendal Regency,  
2018-2020*

Bulan Month	Kendal			Weleri			Kaliwungu		
	2018	2019	2020	2018	2019	2020	2018	2019	2020
(1)	(2)	(3)	(4)	(5)	(6)	(7)	(8)	(9)	(10)
Januari/January	17	14	20	21	19	10	22	20	13
Februari/February	17	10	16	20	13	16	20	12	17
Maret/March	10	14	14	12	15	15	13	10	11
April/April	11	9	10	9	10	11	12	9	6
Mei/May	4	6	11	5	8	10	6	4	7
Juni/June	3	-	4	3	-	3	4	-	3
Juli/July	-	2	5	-	4	5	-	3	4
Agustus/August	-	-	3	-	-	3	-	2	5
September/September	-	-	6	-	1	6	-	-	9
Oktober/October	2	-	10	3	-	6	3	1	8
November/November	8	2	13	10	2	13	12	4	14
Desember/Desember	10	9	20	15	7	20	13	8	19
<b>Jumlah/Total</b>	<b>82</b>	<b>66</b>	<b>132</b>	<b>98</b>	<b>79</b>	<b>118</b>	<b>105</b>	<b>73</b>	<b>116</b>

Lanjutan Tabel/*Continued Table 1.2.2*

Bulan Month	Boja			Sukorejo			Rata-rata Average		
	2018	2019	2020	2018	2019	2020	2018	2019	2020
(1)	(2)	(3)	(4)	(5)	(6)	(7)	(8)	(9)	(10)
Januari/January	20	25	19	17	20	17	19,4	19,6	15,8
Februari/February	26	22	23	26	19	20	21,8	15,2	18,4
Maret/March	21	27	17	17	21	19	14,6	17,4	15,2
April/April	14	20	20	16	21	15	12,4	13,8	12,4
Mei/May	10	12	13	8	11	12	6,6	8,2	10,6
Juni/June	5	-	3	6	-	5	4,2	-	3,6
Juli/July	-	1	7	-	1	3	-	2,2	4,8
Agustus/August	-	1	5	1	-	6	0,2	0,6	4,4
September/September	3	1	12	-	1	10	0,6	0,6	8,6
Oktober/October	-	1	15	6	1	10	2,8	0,6	9,8
November/November	20	14	14	15	8	15	13,0	6,0	13,8
Desember/Desember	24	20	22	19	18	28	16,2	12,4	21,8
<b>Jumlah/Total</b>	<b>143</b>	<b>144</b>	<b>170</b>	<b>131</b>	<b>121</b>	<b>160</b>	<b>9,3</b>	<b>8,1</b>	<b>11,6</b>

Sumber/Source: Dinas Pertanian dan Pangan Kabupaten Kendal /Food and Agricultural Department of Kendal Regency

**Tabel**  
**Table 1.2.3****Banyaknya Curah Hujan di 5 (lima) Tempat Pencatatan di  
Kabupaten Kendal, 2018-2020**  
**Number of Rainfall at 5 (Five) Stations in Kendal Regency,  
2018-2020**

Bulan Month	Kendal			Weleri			Kaliwungu		
	2018	2019	2020	2018	2019	2020	2018	2019	2020
(1)	(2)	(3)	(4)	(5)	(6)	(7)	(8)	(9)	(10)
Januari/January	296	265	345	254	414	539	288	359	375
Februari/February	604	214	353	472	228	330	631	203	260
Maret/March	160	233	256	213	240	258	175	181	210
April/April	106	235	149	230	166	93	162	239	183
Mei/May	59	82	233	70	161	178	40	149	243
Juni/June	34	-	32	20		27	59	-	32
Juli/July	-	5	80	-	37	121	-	7	59
Agustus/August	-	-	53	-	-	38	-	3	44
September/September	-	-	135	-	4	50	-	-	100
Oktober/October	7	-	134	22	-	65	12	19	122
November/November	62	10	206	115	15	282	104	50	185
Desember/Desember	146	143	337	251	144	155	160	252	298
<b>Jumlah/Total</b>	<b>1 474</b>	<b>1 187</b>	<b>2 313</b>	<b>1 647</b>	<b>1 409</b>	<b>2 136</b>	<b>1 631</b>	<b>1 462</b>	<b>2 111</b>

Lanjutan Tabel/Continued Table 1.2.3

Bulan Month	Boja			Sukorejo			Rata-rata Average		
	2018	2019	2020	2018	2019	2020	2018	2019	2020
(1)	(2)	(3)	(4)	(5)	(6)	(7)	(8)	(9)	(10)
Januari/January	474	438	360	457	390	473	353,8	373,2	418,4
Februari/February	726	475	606	656	479	566	617,8	319,8	423,0
Maret/March	340	524	474	354	507	532	248,4	337,0	346,0
April/April	233	574	513	294	461	254	205,0	335,0	238,4
Mei/May	114	294	330	75	324	339	71,6	202,0	264,6
Juni/June	110	-	70	122	-	58	69,0	0,0	43,8
Juli/July	-	4	77	-	34	113	0,0	17,4	90,0
Agustus/August	-	25	46	95	-	127	19,0	5,6	61,6
September/September	70	5	100	-	1	143	14,0	2,0	105,6
Oktober/October	-	4	460	34	10	186	15,0	6,6	193,4
November/November	339	157	543	195	133	469	163,0	73,0	337,0
Desember/Desember	450	295	499	386	251	802	278,6	217,0	418,2
<b>Jumlah/Total</b>	<b>2 856</b>	<b>2 795</b>	<b>4 078</b>	<b>2 668</b>	<b>2 590</b>	<b>4 062</b>	<b>171,3</b>	<b>157,4</b>	<b>245,0</b>

Sumber/Source: Dinas Pertanian dan Pangan Kabupaten Kendal / Food and Agricultural Department of Kendal Regency



# 2 PEMERINTAHAN GOVERNMENT

- ❖ **PNS** WNI yang memenuhi syarat tertentu, diangkat sebagai ASN secara tetap oleh pejabat pembina kepegawaian untuk menduduki jabatan pemerintahan
- ❖ **PPPK** WNI yang memenuhi syarat tertentu, yang diangkat berdasarkan perjanjian kerja untuk jangka waktu tertentu dalam rangka melaksanakan tugas pemerintahan
- ❖ **ASN** Profesi bagi pegawai negeri sipil dan pegawai pemerintah dengan perjanjian kerja yang bekerja pada instansi pemerintah.

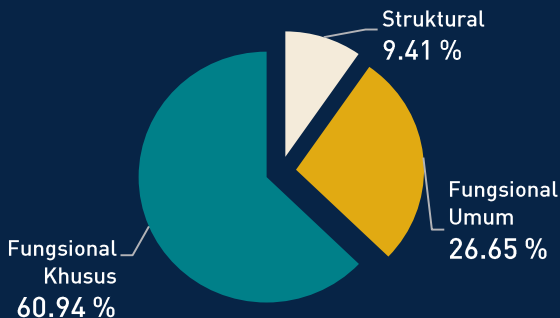
## APARATUR SIPIL NEGARA PUBLIC SERVANTS



### JUMLAH ASN

'17	'18	'19	'20
8.937	8.425	8.439	7.811

### PNS MENURUT JABATAN



### PNS MENURUT

### TINGKAT PENDIDIKAN

Tingkat Sarjana/Doktor/Ph.D	5374
DI,III	920
323	DI,II
SMA	1018
116	SMP
60	Sampai dengan SD





**PENJELASAN TEKNIS****TECHNICAL NOTES**

- |  |  |
|--|--|
| <p>1. Pemerintahan Indonesia menganut sistem presidensial yang berdasarkan Pancasila. Pancasila tersiri atas lima dasar, yaitu :</p> <ol style="list-style-type: none"> <li>1. Ketuhanan Yang Maha Esa;</li> <li>2. Kemanusiaan yang adil dan beradab;</li> <li>3. Persatuan Indonesia;</li> <li>4. Kerakyatan yang dipimpin oleh hikmat kebijaksanaan dalam permusyawaratan perwakilan;</li> <li>5. Keadilan sosial bagi seluruh rakyat Indonesia.</li> </ol> | <p>1. <i>The Indonesian Government follows the presidential system based on the Five Principles (Pancasila). Pancasila consists of five principles, namely :</i></p> <ol style="list-style-type: none"> <li>1. <i>The Belief in One God;</i></li> <li>2. <i>A just and civilized humanism;</i></li> <li>3. <i>Unity of Indonesia;</i></li> <li>4. <i>Democratic citizenship led by wise guidance born of representative consultant;</i></li> <li>5. <i>Social just for all the people of Indonesia.</i></li> </ol> |
| <p>2. Secara administrasi, sejak tahun 2006, jumlah kecamatan di Kabupaten Kendal bertambah menjadi 20 Kecamatan yaitu Kecamatan Kaliwungu Selatan. Kecamatan tersebut terbentuk berdasarkan perda nomor 5 tahun 2006. Sampai dengan Desember 2020, wilayah kerja statistik di Kabupaten Kendal meliputi 20 kecamatan, 266 desa, dan 20 kelurahan.</p>   | <p>2. <i>Administratively, since the year 2006, the number of districts in Kendal Regency has increased to 20 sub-districts of South Kaliwungu. The Sub-district was formed by Perda Number 5 year 2006. As of December 2020, the statistical work area in Kendal Regency includes 20 subdistricts, 266 villages, and 20 kelurahan.</i></p>  |
| <p>3. Susunan pemerintahan Kabupaten Kendal terdiri dari Bupati, Wakil Bupati, Sekretaris Daerah, Kecamatan, Desa, RW dan juga RT.</p>   | <p>3. <i>The government of Kendal Regency consists of regent, Deputy Regent, district secretary, subdistrict, village, RW and also RT.</i></p>   |

**ULASAN**

Kabupaten Kendal terdiri dari 20 Kecamatan dengan jumlah kelurahan /desa terbesar adalah Kecamatan Kendal dengan jumlah kelurahan sebesar 20 kelurahan. Kecamatan dengan jumlah kelurahan/desa terkecil adalah Kecamatan Kaliwungu Selatan dengan jumlah desa sebesar 8 desa. Jumlah desa di Kecamatan lain berkisar antara 9 desa sampai dengan 18 desa. Kecamatan dengan 18 desa adalah Kecamatan Sukorejo, Boja, dan Patebon sedangkan kecamatan dengan 9 desa adalah Kecamatan Kaliwungu.

Jumlah pegawai negeri sipil di Kabupaten Kendal adalah 7.811 orang yang terdiri dari 3.402 laki-laki dan 4.409 perempuan. Sebagian besar jabatan pegawai adalah fungsional tertentu sebesar 4.760 orang (60,94%) hampir dua kali lipat dari jabatan fungsional umum/staf yang hanya sebesar 2.316 orang (29,65%). Pegawai perempuan pada jabatan fungsional tertentu mendominasi jumlah pegawai menurut jabatan yaitu sebesar 3.081 orang atau 39,44% dari jumlah seluruh pegawai.

Dominasi pegawai perempuan tidak berlaku di jabatan struktural eselon tertentu. Pada jabatan ini, jumlah pegawai perempuan hanya sebesar 269 orang atau hanya 36,60% dari jumlah pegawai yang menduduki jabatan struktural eselon tertentu. Hal ini berarti bahwa jabatan pimpinan di

**DESCRIPTION**

*Kendal Regency consists of 20 subdistricts with the largest number of villages is Kendal subdistrict with a total of 20 kelurahan. The subdistrict with the smallest number of villages is Kaliwungu Selatan subdistrict with a total of 8 villages. The number of villages in other subdistrict ranges from 9 villages to 18 villages. Subdistricts with 18 villages are Sukorejo, Boja, and Patebon subdistricts while subdistricts with 9 villages are Kaliwungu sub-district.*

*The number of civil servants in Kendal Regency was 7,811 people consisting of 3,402 men and 4,409 women. Most of the certain functional positions employees amounted to 4,760 people (60.94%), almost double the general functional / staff positions of only 2,316 people (29,65%). Female employees in certain functional positions dominate the number of employees according to position, namely 3,081 people or 39,44% of the total number of employees.*

*The dominance of female employees does not apply to certain echelon structural positions. In this position, the number of female employees is only 269 or only 36.60% of the total number of employees occupying certain echelon structural positions. This means that leadership positions in Kendal Regency*

**ULASAN****DESCRIPTION**

Kabupaten Kendal masih didominasi lak-laki.

Sebagian besar pegawai negeri sipil di Kabupaten Kendal berpendidikan setingkat universitas sebesar 6.617 orang atau 84,71% dari jumlah seluruh pegawai. Pendidikan tinggi yang banyak ditamatkan adalah tingkat sarjana/doktor/Ph.d yang mendominasi tingkat pendidikan seluruh pegawai dengan jumlah pegawai sebesar 5.374 orang atau 68,80% dari seluruh jumlah pegawai. Walaupun jumlah pegawai dengan tingkat pendidikan tinggi mendominasi tingkat pendidikan seluruh pegawai tetapi masih ada pegawai yang mempunyai tingkat pendidikan hanya sampai sekolah dasar yaitu sebesar 60 orang (0,77%).

Menurut tingkat kepangkatan sebagian besar pegawai negeri berada pada golongan III 4.525 orang (57,93%). Jumlah pegawai pada golongan IV juga tidak sedikit yaitu sebesar 2.037 orang (26,08%). Pegawai negeri sipil perempuan golongan III mendominasi jumlah pegawai menurut kepangkatan yaitu sebesar 2.842 (36,38%), jumlah ini lebih besar dari jumlah pegawai pada golongan IV. Pegawai dengan tingkat kepangkatan terkecil adalah golongan I yang hanya sebesar 114 orang atau hanya 1,46% dari total pegawai negeri sipil di Kabupaten Kendal.

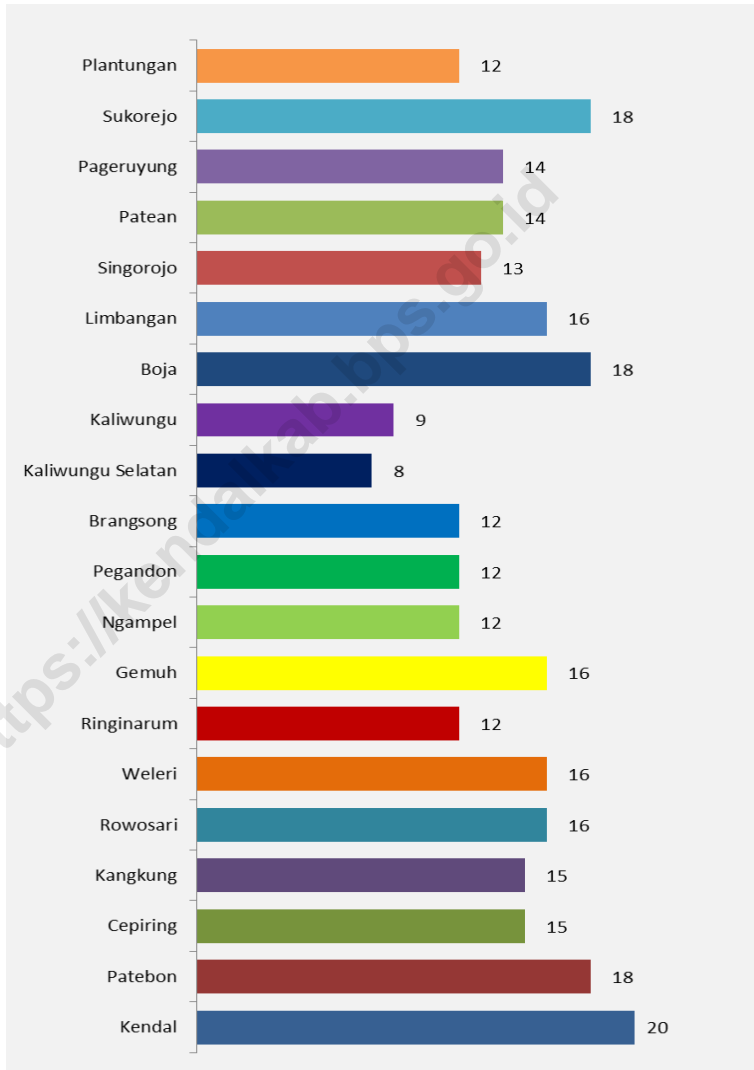
*are still dominated by men.*

*Most of the civil servants in Kendal Regency have university-level education of 6,617 people or 84.71% of the total number of employees. Higher education that has been completed is at the undergraduate/doctoral/PhD level which dominates the education level of all employees with a total of 5,374 people or 68.80% of the total number of employees. Although the number of employees with a high level of education dominates the level of education of all employees but there are still employees who have an education level only up to primary school which is 60 people (0.77%).*

*According to the rank level most of the civil servants are in class III, namely 4,525 people (57.93%). The number of employees in group IV is also not small, namely 2,037 people (26.08%). Group III female civil servants dominate the number of employees according to rank, amounting to 2,842 (36.38%), this number is greater than the number of employees in group IV. The employees with the lowest rank are Class I, which is only 114 people or only 1.46% of the total civil servants in Kendal Regency.*

**Gambar** 2.1  
**Figures**

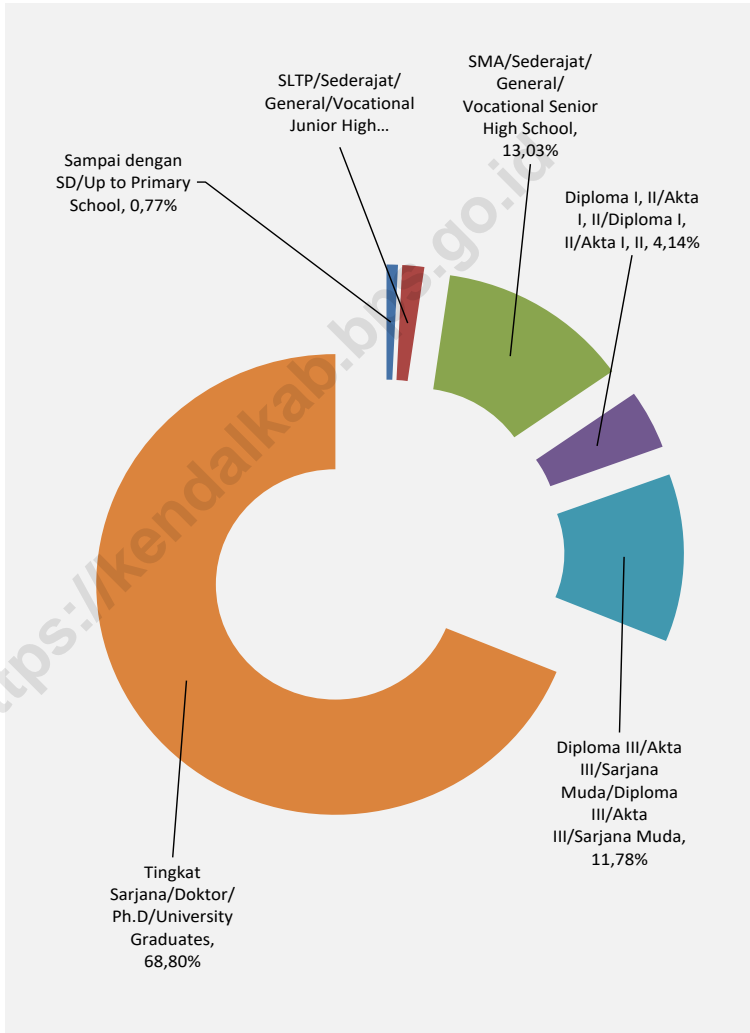
**Jumlah Desa/Kelurahan Menurut Kecamatan di Kabupaten Kendal, 2020**  
**Number of Villages/Kelurahan by Subdistrict in Kendal Regency, 2020**



Sumber/Source : Berdasarkan Peraturan Menteri Dalam Negeri No. 66 Tahun 2011 tanggal 28 Desember 2011  
Based on Minister Of Home Affairs Regulation No 66/2011, December 28, 2011

**Gambar** 2.2  
**Figures**

**Jumlah Pegawai Negeri Sipil Menurut Tingkat Pendidikan dan Jenis Kelamin di Kabupaten Kendal, Desember 2020**  
**Number of Civil Servants by Educational Level in Kendal Regency, December 2020**



Sumber/Source : Badan Kepegawaian, Pendidikan, dan Pelatihan Kabupaten Kendal/Human Resources, Education, and Training Agency of Kendal Regency

## 2.1 WILAYAH ADMINISTRATIF ADMINISTRATIVE AREA

**Tabel** 2.1.1 **Jumlah Desa<sup>1</sup>/Kelurahan Menurut Kecamatan di Kabupaten Kendal, 2016–2020**  
**Table** 2.1.1 **Number of Villages<sup>1</sup>/Kelurahan by Subdistrict in Kendal Regency, 2016–2020**

Kecamatan Subdistrict	2016	2017	2018	2019	2020
(1)	(2)	(3)	(4)	(5)	(6)
010 Plantungan	12	12	12	12	12
020 Sukorejo	18	18	18	18	18
030 Pageruyung	14	14	14	14	14
040 Patean	14	14	14	14	14
050 Singorojo	13	13	13	13	13
060 Limbangan	16	16	16	16	16
070 Boja	18	18	18	18	18
080 Kaliwungu	9	9	9	9	9
081 Kaliwungu Selatan	8	8	8	8	8
090 Brangsong	12	12	12	12	12
100 Pegandon	12	12	12	12	12
101 Ngampel	12	12	12	12	12
110 Gemuh	16	16	16	16	16
111 Ringinarum	12	12	12	12	12
120 Weleri	16	16	16	16	16
130 Rowosari	16	16	16	16	16
140 Kangkung	15	15	15	15	15
150 Cepiring	15	15	15	15	15
160 Patebon	18	18	18	18	18
170 Kendal	20	20	20	20	20
<b>Kabupaten Kendal</b>	<b>286</b>	<b>286</b>	<b>286</b>	<b>286</b>	<b>286</b>

Catatan/Note: <sup>1</sup> Termasuk kelurahan dan Unit Permukiman Transmigrasi (UPT)/Include Transmigration Settlement Unit  
 Sumber/Source: Peraturan Kepala Badan Pusat Statistik Nomor 29 Tahun 2018 Tanggal 15 Januari 2018 tentang Perubahan Atas Peraturan Kepala Badan Pusat Statistik Nomor 55 Tahun 2017 tentang Kode dan Nama Wilayah Kerja Statistik Tahun 2017  
*Chief Statistician Regulation Number 29/2018, January 15 2018, as a revision of Chief Statistician Regulation Number 55 of 2017 on Code and Name of Regional Level of Data Collection.*

## 2.2 DEWAN PERWAKILAN RAKYAT DAERAH THE REGIONAL HOUSE OF REPRESENTATIVE

**Tabel 2.2.1** Jumlah Anggota Dewan Perwakilan Rakyat Daerah Menurut Partai Politik dan Jenis Kelamin di Kabupaten Kendal, 2020  
*Number of Members of The Regional House of Representatives by Political Parties and Sex in Kendal Regency, 2020*

Partai Politik Political Parties	Jenis Kelamin/Sex		
	Laki-laki Male	Perempuan Female	Jumlah Total
(1)	(2)	(3)	(4)
Partai Demokrasi Indonesia Perjuangan (PDIP)	6	4	10
Partai Kebangkitan Bangsa (PKB)	8	2	10
Partai Amanat Nasional (PAN)	3	-	3
Partai Persatuan Pembangunan (PPP)	4	1	5
Partai Gerakan Indonesia Raya (GERINDRA)	5	1	6
Partai Golongan Karya (GOLKAR)	3	-	3
Partai Keadilan Sejahtera (PKS)	2	-	2
Partai Demokrat	1	2	3
Partai Hati Nurani Rakyat (HANURA)	-	1	1
Partai Nasional Demokrat (NASDEM)	2	-	2
<b>Jumlah/Total</b>	<b>34</b>	<b>11</b>	<b>45</b>

Sumber/Source : Sekretariat DPRD Kabupaten Kendal/Regional Parliament Secretariat of Kendal Regency

**Tabel**  
**Table** 2.2.2**Banyak Keputusan DPRD Kabupaten Kendal, 2020**  
**Number of Regional Parliament Decision in Kendal Regency, 2020**

Bulan Month	Raperda Draft Regional Regulation	Kep. DPRD Regional Parliament Decision	Pernyataan Declaration	Keputusan Banmus Committee Decision	Panitia Anggaran Budgeting Committee
(1)	(2)	(3)	(4)	(5)	(6)
Januari	2	2	-	1	-
Februari	-	-	-	1	-
Maret	-	-	-	1	1
April	-	1	-	1	-
Mei	-	-	-	1	-
Juni	-	2	-	1	2
Juli	10	-	-	1	4
Agustus	8	3	-	1	4
September	1	5	-	1	3
Oktober	-	-	-	1	1
Nopember	-	1	-	1	5
Desember	-	1	-	2	1
<b>Jumlah/Total</b>	<b>21</b>	<b>15</b>	<b>0</b>	<b>13</b>	<b>21</b>

Sumber/Source: Sekretariat DPRD Kabupaten Kendal/Regional Parliament Secretariat of Kendal Regency



**Tabel**  
**Table** 2.2.3

**Banyaknya Sidang-Sidang DPRD Kabupaten Kendal, 2020**  
**Number of Regional Parliament Convention in Kendal**  
**Regency, 2020**

Partai Politik Political Parties	Bulan/Month						
	Januari January	Februari February	Maret March	April April	Mei May	Juni June	Juli July
(1)	(2)	(3)	(4)	(5)	(6)	(7)	(8)
Paripurna	2	-	1	2	1	4	3
Rapat Pimpinan	1	1	1	-	4	-	1
Komisi A	4	6	7	-	4	6	5
Komisi B	4	6	7	-	4	6	5
Komisi C	4	6	7	-	4	6	5
Komisi D	4	6	7	-	4	6	5
Gabungan Komisi	-	-	-	-	-	-	1
Badan Musyawarah	1	1	1	1	1	1	1
Badan Anggaran	-	-	1	-	-	2	4
BAPEMPERDA	-	-	1	-	-	-	2
Panitia Khusus	2	1	2	-	-	3	1
Fraksi Partai PKB	-	1	1	-	-	2	-
Fraksi Partai PDIP	-	1	1	-	-	2	-
Fraksi Partai PPP	-	1	1	-	-	2	-
Fraksi Partai Gerindra	-	1	1	-	-	2	-
Fraksi Karya Nasional	-	1	1	-	-	2	-
Fraksi Amanat Demokrat Sejahtera	-	1	1	-	-	2	-
Lain - lain	-	-	-	-	-	-	-
<b>Jumlah/Total</b>	<b>22</b>	<b>33</b>	<b>41</b>	<b>3</b>	<b>22</b>	<b>46</b>	<b>33</b>

Lanjutan Tabel/Continued Table 2.2.3

Partai Politik Political Parties	Bulan/Month					Jumlah Total
	Agustus August	September September	Oktober October	November November	Desember December	
(1)	(3)	(4)	(5)	(6)	(7)	
Pariipurna	5	5	1	1	-	25
Rapat Pimpinan	-	-	-	1	-	9
Komisi A	5	6	6	6	9	64
Komisi B	5	6	6	6	9	64
Komisi C	5	6	6	6	9	64
Komisi D	5	6	6	6	9	64
Gabungan Komisi	1	1	-	-	-	3
Badan Musyawarah	1	1	1	1	2	13
Badan Anggaran	4	3	1	5	1	21
BAPEMPERDA	-	-	1	3	1	8
Panitia Khusus	-	1	4	-	-	14
Fraksi Partai PKB	-	2	1	-	1	8
Fraksi Partai PDIP	-	2	1	-	1	8
Fraksi Partai PPP	-	2	1	-	1	8
Fraksi Partai Gerindra	-	2	1	-	1	8
Fraksi Karya Nasional	-	2	1	-	1	8
Fraksi Amanat Demokrat Sejahtera	-	2	1	-	1	8
Lain - lain	-	-	-	-	-	0
<b>Jumlah/Total</b>	<b>31</b>	<b>47</b>	<b>38</b>	<b>35</b>	<b>46</b>	<b>397</b>

Sumber/Source : Sekretariat DPRD Kabupaten Kendal/Regional Parliament Secretariat of Kendal Regency

## 2.3 SUMBER DAYA MANUSIA HUMAN RESOURCES

**Tabel 2.3.1** Jumlah Pegawai Negeri Sipil Menurut Jabatan dan Jenis Kelamin di Kabupaten Kendal, Desember 2019 dan Desember 2020  
*Number of Civil Servants by Occupation and Sex in Kendal Regency, Desember 2019 dan Desember 2020*

Jabatan <i>Occupation</i>	2019		Jumlah <i>Total</i>
	Laki-laki <i>Male</i>	Perempuan <i>Female</i>	
(1)	(2)	(3)	(4)
Fungsional Tertentu <i>Specific Functional</i>	1 828	3 220	5 048
Fungsional Umum <i>Staf General Functional</i>	1 387	1 130	2 517
<i>Struktural/Structural</i>			
Eselon V/5th Echelon	-	-	-
Eselon IV/4th Echelon	343	251	594
Eselon III/3rd Echelon	133	29	162
Eselon II/2nd Echelon	23	5	28
Eselon I/1st Echelon	-	-	-
<b>Jumlah/Total</b>	<b>3 714</b>	<b>4 635</b>	<b>8 439</b>

Lanjutan Tabel/*Continued Table 2.3.1*

Jabatan <i>Occupation</i>	2020		
	Laki-laki <i>Male</i>	Perempuan <i>Female</i>	Jumlah <i>Total</i>
(1)	(5)	(6)	(7)
Fungsional Tertentu <i>Specific Functional</i>	1 679	3 081	4 760
Fungsional Umum <i>Staf General Functional</i>	1 257	1 059	2 316
Struktural/ <i>Structural</i>			
Eselon V/ <i>5th Echelon</i>	-	-	-
Eselon IV/ <i>4th Echelon</i>	322	234	556
Eselon III/ <i>3rd Echelon</i>	120	31	151
Eselon II/ <i>2nd Echelon</i>	24	4	28
Eselon I/ <i>1st Echelon</i>	-	-	-
<b>Jumlah/<i>Total</i></b>	<b>3 402</b>	<b>4 409</b>	<b>7 811</b>

Sumber/*Source* : Badan Kepegawaian, Pendidikan, dan Pelatihan Kabupaten Kendal/*Human Resources, Education, and Training Agency of Kendal Regency*

**Tabel**  
**Table** 2.3.2

**Jumlah Pegawai Negeri Sipil Menurut Tingkat Pendidikan dan Jenis Kelamin di Kabupaten Kendal, Desember 2019 dan Desember 2020**  
**Number of Civil Servants by Educational Level and Sex in Kendal Regency, December 2019 and December 2020**

Tingkat Pendidikan <i>Educational Level</i>	2019		
	Laki-laki <i>Male</i>	Perempuan <i>Female</i>	Jumlah <i>Total</i>
(1)	(2)	(3)	(4)
Sampai dengan SD <i>Up to Primary School</i>	85	13	98
SMP/Sederajat <i>General Vocational Junior High School</i>	107	4	111
SMA/Sederajat <i>General/Vocational Senior High School</i>	599	382	981
Diploma I, II/Akta I, II <i>Diploma I, II/Akta I, II</i>	310	453	763
Diploma III/Akta III/Sarjana Muda <i>Diploma III/Akta III/Bachelor</i>	277	726	1 003
Tingkat Sarjana/Doktor/Ph.D <i>University Graduates</i>	2 336	3 057	5 393
<b>Jumlah/Total</b>	<b>3 714</b>	<b>4 635</b>	<b>8 349</b>

Lanjutan Tabel/Continued Table 2.3.2

Tingkat Pendidikan <i>Educational Level</i>	2020		
	Laki-laki <i>Male</i>	Perempuan <i>Female</i>	Jumlah <i>Total</i>
(1)	(2)	(3)	(4)
Sampai dengan SD <i>Up to Primary School</i>	53	7	60
SMP/Sederajat <i>General Vocational Junior High School</i>	107	9	116
SMA/Sederajat <i>General/Vocational Senior High School</i>	667	351	1 018
Diploma I, II/Akta I, II <i>Diploma I, II/Akta I, II</i>	157	166	323
Diploma III/Akta III/Sarjana Muda <i>Diploma III/Akta III/Bachelor</i>	199	721	920
Tingkat Sarjana/Doktor/Ph.D <i>University Graduates</i>	2 219	3 155	5 374
<b>Jumlah/Total</b>	<b>3 402</b>	<b>4 409</b>	<b>7 811</b>

Sumber/Source : Badan Kepegawaian, Pendidikan, dan Pelatihan Kabupaten Kendal/Human Resources, Education, and Training Agency of Kendal Regency

**Tabel**  
**Table** 2.3.3

**Jumlah Pegawai Negeri Sipil Menurut Tingkat  
Kepangkatan dan Jenis Kelamin di Kabupaten Kendal,  
Desember 2019 dan Desember 2020**  
*Number of Civil Servants by Hierarchy and Sex in Kendal  
Regency, December 2019 and December 2020*

Pangkat/Golongan/Ruang <i>Hierarchy</i>	2019		
	Laki-laki <i>Male</i>	Perempuan <i>Female</i>	Jumlah <i>Total</i>
(1)	(2)	(3)	(4)
I/A (Juru Muda)	-	-	-
I/B (Juru Muda Tingkat I)	6	2	8
I/C (Juru)	54	5	59
I/D (Juru Tingkat I)	50	3	53
<b>Golongan I/Range I</b>	<b>110</b>	<b>10</b>	<b>120</b>
II/A (Pengatur Muda)	79	8	87
II/B (Pengatur Muda Tingkat I)	130	43	173
II/C (Pengatur)	358	322	680
II/D (Pengatur Tingkat I)	188	176	364
<b>Golongan II/Range II</b>	<b>755</b>	<b>549</b>	<b>1 304</b>
III/A (Penata Muda)	428	889	1 317
III/B (Penata Muda Tingkat I)	468	802	1 270
III/C (Penata)	360	543	903
III/D (Penata Tingkat I)	499	647	1 146
<b>Golongan III/Range III</b>	<b>1 755</b>	<b>2 881</b>	<b>4 636</b>
IV/A (Pembina)	884	1 016	1 900
IV/B (Pembina Tingkat I)	184	167	351
IV/C (Pembina Utama Muda)	23	8	31
IV/D (Pembina Utama Madya)	3	3	6
IV/E (Pembina Utama)	-	1	1
<b>Golongan IV/Range IV</b>	<b>1 094</b>	<b>1 195</b>	<b>2 289</b>
<b>Jumlah/Total</b>	<b>3 714</b>	<b>4 635</b>	<b>8 349</b>

Lanjutan Tabel/Continued Table 2.3.3

Pangkat/Golongan/Ruang Hierarchy	2020		
	Laki-laki Male	Perempuan Female	Jumlah Total
(1)	(5)	(6)	(7)
I/A (Juru Muda)	-	-	-
I/B (Juru Muda Tingkat I)	5	1	6
I/C (Juru)	43	6	49
I/D (Juru Tingkat I)	56	3	59
<b>Golongan I/Range I</b>	<b>104</b>	<b>10</b>	<b>114</b>
II/A (Pengatur Muda)	61	7	68
II/B (Pengatur Muda Tingkat I)	122	43	165
II/C (Pengatur)	271	271	542
II/D (Pengatur Tingkat I)	203	157	360
<b>Golongan II/Range II</b>	<b>657</b>	<b>478</b>	<b>1 135</b>
III/A (Penata Muda)	388	754	1 142
III/B (Penata Muda Tingkat I)	452	807	1 259
III/C (Penata)	365	603	968
III/D (Penata Tingkat I)	478	678	1 156
<b>Golongan III/Range III</b>	<b>1 683</b>	<b>2 842</b>	<b>4 525</b>
IV/A (Pembina)	744	847	1 591
IV/B (Pembina Tingkat I)	183	212	395
IV/C (Pembina Utama Muda)	27	15	42
IV/D (Pembina Utama Madya)	4	4	8
IV/E (Pembina Utama)	-	1	1
<b>Golongan IV/Range IV</b>	<b>958</b>	<b>1 079</b>	<b>2 037</b>
<b>Jumlah/Total</b>	<b>3 402</b>	<b>4 409</b>	<b>7 811</b>

Sumber/Source : Badan Kepegawaian, Pendidikan, dan Pelatihan Kabupaten Kendal/Human Resources, Education, and Training Agency of Kendal Regency



**Tabel**  
**Table** 2.3.4

**Jumlah Pegawai Negeri Sipil Menurut Dinas/Instansi  
Pemerintah dan Jabatan di Kabupaten Kendal, 2020**  
*Number of Civil Servants by Institution/Office and Grade in  
Kendal Regency, 2020*

Dinas/Instansi Pemerintahan <i>Institution/Office</i>	Struktural/Structural			
	I	II	III	IV
(1)	(2)	(3)	(4)	(5)
Badan Kepegawaian, Pendidikan, dan Pelatihan	-	13	3	-
Badan Keuangan Daerah	-	17	11	-
Badan Penanggulangan Bencana Daerah	-	4	1	-
Badan Perencanaan, Penelitian, dan Pengembangan	-	10	6	-
Dinas Kearsipan dan Perpustakaan	-	6	5	-
Dinas Kelautan dan Perikanan	-	10	3	-
Dinas Kepemudaan, Olahraga, dan Pariwisata	-	9	5	-
Dinas Kependudukan dan Pencatatan Sipil	-	18	6	-
Dinas Kesehatan	-	49	18	-
Dinas Komunikasi dan Informatika	-	11	3	-
Dinas Lingkungan Hidup	-	10	8	-
Dinas Pekerjaan Umum dan Penataan Ruang	-	24	8	-
Dinas Pemberdayaan Masyarakat Desa	-	9	7	-
Dinas Penanaman Modal dan Pelayanan Terpadu Satu Pintu	-	8	5	-
Dinas Pendidikan dan Kebudayaan	-	12	11	-
Dinas Pengendalian Penduduk, KB, PP, dan PA	-	9	5	-
Dinas Perdagangan	-	11	4	-
Dinas Perhubungan	-	10	6	-
Dinas Perindustrian, Koperasi, Usaha Kecil, & Menengah	-	7	5	-
Dinas Pertanian dan Pangan	-	20	8	-
Dinas Perumahan Rakyat dan Kawasan Permukiman	-	6	4	-
Dinas Sosial	-	9	6	-
Dinas Tenaga Kerja	-	11	3	-
Inspektorat	-	3	5	-
Kantor Kesatuan Bangsa dan Politik	-	4	1	-

Lanjutan Tabel/*Continued Table 2.3.4*

Dinas/Instansi Pemerintahan <i>Institution/Office</i>	Struktural/ <i>Structural</i>			
	I	II	III	IV
(1)	(2)	(3)	(4)	(5)
Kecamatan Plantungan	-	6	2	-
Kecamatan Sukorejo	-	4	2	-
Kecamatan Pageruyung	-	5	2	-
Kecamatan Patean	-	4	2	-
Kecamatan Singorojo	-	5	2	-
Kecamatan Limbangan	-	5	2	-
Kecamatan Boja	-	6	2	-
Kecamatan Kaliwungu	-	3	1	-
Kecamatan Kaliwungu Selatan	-	5	1	-
Kecamatan Brangsong	-	4	1	-
Kecamatan Pegandon	-	6	2	-
Kecamatan Ngampel	-	4	4	-
Kecamatan Gemuh	-	4	2	-
Kecamatan Ringinarum	-	3	3	-
Kecamatan Weleri	-	5	2	-
Kecamatan Rowosari	-	3	2	-
Kecamatan Kangkung	-	6	2	-
Kecamatan Cepiring	-	5	3	-
Kecamatan Patebon	-	5	2	-
Kecamatan Kota Kendal	-	73	3	-
RSUD Dr. H. Soewondo	-	13	8	-
Satpol PP dan Pemadam Kebakaran	-	10	4	-
Sekretariat Daerah	-	24	16	-
Sekretariat DPRD	-	6	4	-
<b>Jumlah/Total</b>	<b>0</b>	<b>514</b>	<b>221</b>	<b>0</b>

Lanjutan Tabel/*Continued Table 2.3.4*

Dinas/Instansi Pemerintahan <i>Institution/Office</i>	Fungsional/ <i>Functional</i>			
	I	II	III	IV
(1)	(2)	(3)	(4)	(5)
Badan Kepegawaian, Pendidikan, dan Pelatihan	-	-	4	-
Badan Keuangan Daerah	-	-	-	1
Badan Penanggulangan Bencana Daerah	-	-	-	-
Badan Perencanaan, Penelitian, dan Pengembangan	-	-	-	1
Dinas Kearsipan dan Perpustakaan	-	-	6	2
Dinas Kelautan dan Perikanan	-	-	-	-
Dinas Kepemudaan, Olahraga, dan Pariwisata	-	-	-	-
Dinas Kependudukan dan Pencatatan Sipil	-	-	-	-
Dinas Kesehatan	-	186	516	58
Dinas Komunikasi dan Informatika	-	-	-	-
Dinas Lingkungan Hidup	-	-	1	-
Dinas Pekerjaan Umum dan Penataan Ruang	-	-	-	-
Dinas Pemberdayaan Masyarakat Desa	-	-	-	-
Dinas Penanaman Modal dan Pelayanan Terpadu Satu Pintu	-	-	-	-
Dinas Pendidikan dan Kebudayaan	-	17	1971	1 660
Dinas Pengendalian Penduduk, KB, PP, dan PA	-	-	-	-
Dinas Perdagangan	-	-	-	-
Dinas Perhubungan	-	-	-	-
Dinas Perindustrian, Koperasi, Usaha Kecil, & Menengah	-	-	-	-
Dinas Pertanian dan Pangan	-	5	23	18
Dinas Perumahan Rakyat dan Kawasan Permukiman	-	-	-	-
Dinas Sosial	-	-	-	-
Dinas Tenaga Kerja	-	-	-	1
Inspektorat	-	-	23	9
Kantor Kesatuan Bangsa dan Politik	-	-	-	-

Lanjutan Tabel/*Continued Table 2.3.4*

Dinas/Instansi Pemerintahan <i>Institution/Office</i>	Fungsional/ <i>Functional</i>			
	I	II	III	IV
(1)	(2)	(3)	(4)	(5)
Kecamatan Plantungan	-	-	-	-
Kecamatan Sukorejo	-	-	-	-
Kecamatan Pageruyung	-	-	-	-
Kecamatan Patean	-	-	-	-
Kecamatan Singorojo	-	-	-	-
Kecamatan Limbangan	-	-	-	-
Kecamatan Boja	-	-	-	-
Kecamatan Kaliwungu	-	-	-	-
Kecamatan Kaliwungu Selatan	-	-	-	-
Kecamatan Brangsong	-	-	-	-
Kecamatan Pegandon	-	-	-	-
Kecamatan Ngampel	-	-	-	-
Kecamatan Gemuh	-	-	-	-
Kecamatan Ringinarum	-	-	-	-
Kecamatan Weleri	-	-	-	-
Kecamatan Rowosari	-	-	-	-
Kecamatan Kangkung	-	-	-	-
Kecamatan Cepiring	-	-	-	-
Kecamatan Patebon	-	-	-	-
Kecamatan Kota Kendal	-	-	-	-
RSUD Dr. H. Soewondo	-	8	156	52
Satpol PP dan Pemadan Kebakaran	-	10	12	-
Sekretariat Daerah	-	-	14	6
Sekretariat DPRD	-	-	-	-
<b>Jumlah/Total</b>	<b>0</b>	<b>226</b>	<b>2 726</b>	<b>1 808</b>

Lanjutan Tabel/*Continued Table 2.3.4*

Dinas/Instansi Pemerintahan <i>Institution/Office</i>	Staff/Officer				Jumlah <i>Total</i>
	I	II	III	IV	
(1)	(2)	(3)	(4)	(5)	(5)
Badan Kepegawaian, Pendidikan, dan Pelatihan	-	14	23	-	57
Badan Keuangan Daerah	-	13	41	-	83
Badan Penanggulangan Bencana Daerah	-	2	8	-	15
Badan Perencanaan, Penelitian, dan Pengembangan	-	4	16	-	37
Dinas Kearsipan dan Perpustakaan	-	7	5	-	31
Dinas Kelautan dan Perikanan	-	4	10	-	27
Dinas Kepemudaan, Olahraga, dan Pariwisata	6	26	14	-	60
Dinas Kependudukan dan Pencatatan Sipil	1	23	20	-	68
Dinas Kesehatan	4	123	130	1	1 085
Dinas Komunikasi dan Informatika	-	5	18	-	37
Dinas Lingkungan Hidup	42	22	18	-	101
Dinas Pekerjaan Umum dan Penataan Ruang	12	98	34	-	176
Dinas Pemberdayaan Masyarakat Desa	-	6	12	-	34
Dinas Penanaman Modal dan Pelayanan Terpadu Satu Pintu	-	4	13	-	30
Dinas Pendidikan dan Kebudayaan	10	195	522	6	4 404
Dinas Pengendalian Penduduk, KB, PP, dan PA	-	3	9	-	26
Dinas Perdagangan	22	64	34	-	135
Dinas Perhubungan	-	35	22	-	73
Dinas Perindustrian, Koperasi, Usaha Kecil, & Menengah	1	8	7	-	28
Dinas Pertanian dan Pangan	-	6	41	-	121
Dinas Perumahan Rakyat dan Kawasan Permukiman	3	5	10	-	28
Dinas Sosial	1	3	16	-	35
Dinas Tenaga Kerja	2	5	21	-	43
Inspektorat	1	4	9	-	54
Kantor Kesatuan Bangsa dan Politik	-	5	4	-	14

Lanjutan Tabel/*Continued Table 2.3.4*

Dinas/Instansi Pemerintahan <i>Institution/Office</i>	Staff/Officer				Jumlah <i>Total</i>
	I	II	III	IV	
(1)	(2)	(3)	(4)	(5)	(5)
Kecamatan Plantungan	-	7	2	-	17
Kecamatan Sukorejo	-	7	2	-	15
Kecamatan Pageruyung	-	8	2	-	17
Kecamatan Patean	-	8	3	-	17
Kecamatan Singorojo	-	7	4	-	18
Kecamatan Limbangan	-	8	3	-	18
Kecamatan Boja	-	6	7	-	21
Kecamatan Kaliwungu	-	4	7	-	15
Kecamatan Kaliwungu Selatan	-	3	6	-	15
Kecamatan Brangsong	-	5	3	-	13
Kecamatan Pegandon	-	4	5	-	17
Kecamatan Ngampel	-	5	4	-	17
Kecamatan Gemuh	-	6	6	-	18
Kecamatan Ringinarum	-	5	3	-	14
Kecamatan Weleri	-	6	2	-	15
Kecamatan Rowosari	-	8	4	-	17
Kecamatan Kangkung	1	5	6	-	20
Kecamatan Cepiring	-	9	3	-	20
Kecamatan Patebon	-	6	3	-	16
Kecamatan Kota Kendal	-	28	12	-	116
RSUD Dr. H. Soewondo	2	26	64	-	329
Satpol PP dan Pemadam Kebakaran	1	11	4	-	52
Sekretariat Daerah	3	36	56	1	156
Sekretariat DPRD	2	7	17	-	36
<b>Jumlah/Total</b>	<b>114</b>	<b>909</b>	<b>1 285</b>	<b>8</b>	<b>7 811</b>

Sumber/*Source* : Badan Kepegawaian, Pendidikan, dan Pelatihan Kabupaten Kendal/*Human Resources, Education, and Training Agency of Kendal Regency*

**Tabel**  
**Table** 2.3.5

**Jumlah Pegawai Negeri Sipil Menurut Jabatan Fungsional Khusus dan Jenis Kelamin di Kabupaten Kendal, 2020**  
**Number of Civil Servants by Fuctional Position and Sex in Kendal Regency, 2020**

Jabatan Fungsional Khusus <i>Fuctional Position</i>	Laki-laki <i>Male</i>	Perempuan <i>Female</i>	Jumlah <i>Total</i>
(1)	(2)	(3)	(4)
<b>Tenaga Pendidikan (guru)</b>	<b>1 365</b>	<b>1 986</b>	<b>3 549</b>
TK	2	196	198
SD	957	1 387	2 344
SMP	404	524	928
SMA	-	-	0
SMK	-	-	<b>0</b>
DPK	4	75	79
<b>Tenaga Kesehatan</b>	<b>157</b>	<b>815</b>	<b>972</b>
Non JFK	-	-	0
Apoteker	-	7	7
Asisten Apoteker	3	37	40
Bidan	-	426	426
Dokter	25	43	68
Dokter Gigi	1	11	12
Fisioterapis	-	2	2
Medik Veteriner	-	-	0
Nutrisionis	-	26	26
Perawat	104	184	288
Perawat Gigi	1	18	19
Perekam Medis	2	7	9
Pranata Laboratorium Kesehatan	5	41	46
Radiografer	8	6	14
Sanitarian	8	7	15
Teknisi Elektromedis	-	-	0
<b>Tenaga Teknis</b>	<b>155</b>	<b>84</b>	<b>239</b>
Analisis Kepegawaian	2	2	4

Lanjutan Tabel/Continued Table 2.3.5

Jabatan Fungsional Khusus Fuctional Position	Laki-laki Male	Perempuan Female	Jumlah Total
(1)	(2)	(3)	(4)
Arsiparis	2	3	5
Auditor	10	6	16
Bidan	-	-	0
Dokter	-	-	0
Dosen	-	-	0
Guru	1	1	2
Mediator Hubungan Industrial	1	-	1
Pamong Belajar	1	4	5
Pekerja Sosial	-	-	0
Penilik	16	4	20
Pengawas Ketenagakerjaan	-	-	0
Pengawas Sekolah	43	30	73
Penyuluh Kesehatan Masyarakat	1	4	5
Penyuluh Kehutanan	-	-	0
Penyuluh Keluarga Berencana	-	-	0
Penyuluh Pertanian	-	-	0
Penyuluh Perikanan	24	19	43
Perawat	-	-	0
Perencana	2	-	2
Pustakawan	-	3	3
Pengawas Penyelenggara Urusan Pemerintah di Daerah	14	2	16
Analisis Pasar Hasil Pertanian	1	-	1
Polisi Pamong Praja	20	2	22
Pengawas Lingkungan	1	-	1
Pengelola Pengadaan Barang dan Jasa	16	4	20
<b>Jumlah/Total</b>	<b>1 677</b>	<b>2 885</b>	<b>4 760</b>

Sumber/Source : Badan Kepegawaian, Pendidikan, dan Pelatihan Kabupaten Kendal/Human Resources, Education, and Training Agency of Kendal Regency



**Tabel 2.3.6** Jumlah Pegawai Negeri Sipil Menurut Diklat Struktural di Kabupaten Kendal, 2019 dan 2020  
**Number of Civil Servants by Structural Training in Kendal Regency, 2019 and 2020**

Diklat Struktural	2019	2020
(1)	(2)	(3)
Diklat PIM I	-	-
Diklat PIM II	6	-
Diklat PIM III	6	2
Diklat PIM IV	30	3
<b>Jumlah/Total</b>	<b>42</b>	<b>5</b>

Sumber/Source : Badan Kepegawaian, Pendidikan, dan Pelatihan Kabupaten Kendal/Human Resources, Education, and Training Agency of Kendal Regency

**Tabel** 2.3.7 **Jumlah Pegawai Negeri Sipil Menurut Usia di Kabupaten Kendal, 2019 dan 2020**  
**Table** *Number of Civil Servants by Age in Kendal Regency, 2019 and 2020*

Usia/Age	2019	2020
(1)	(2)	(3)
18 - 20	-	-
21 - 25	82	30
26 - 30	218	197
31 - 35	687	481
36 - 40	996	982
41 - 45	1 064	1 061
46 - 50	1 405	1 168
51 - 55	2 190	1 964
56 - 60	1 707	1 928
<b>Jumlah/Total</b>	<b>8 349</b>	<b>7 811</b>

Sumber/Source : Badan Kepegawaian, Pendidikan, dan Pelatihan Kabupaten Kendal/*Human Resources, Education, and Training Agency of Kendal Regency*

## 2.4 KEUANGAN DAERAH REGIONAL FINANCE

**Tabel** 2.4.1 **Anggaran Pendapatan dan Belanja Pemerintah Kabupaten Kendal Menurut Jenis Pendapatan (rupiah), 2020**  
*Revenues and Expenditure Plan of Government of Kendal Regency by Source of Revenues (rupiahs), 2020*

Kode Rek	Uraian Item	Anggaran Budget
(1)	(2)	(3)
<b>1</b>	<b>PENDAPATAN</b>	<b>2 142 582 097 247</b>
<b>1.1</b>	<b>PENDAPATAN ASLI DAERAH</b>	<b>333 650 044 139</b>
1.1.1	Pendapatan Pajak Daerah	130 420 000 000
1.1.2	Pendapatan Retribusi Daerah	18 441 507 107
1.1.3	Pendapatan Hasil Pengelolaan Kekayaan Daerah Yang Dipisahkan	15 888 282 166
1.1.4	Lain-lain Pendapatan Asli Daerah yang Sah	168 900 254 866
<b>1.2</b>	<b>PENDAPATAN TRANSFER</b>	<b>1 437 093 216 108</b>
1.2.1	Transfer Pemerintah Pusat - Dana Perimbangan	1 243 180 001 108
1.2.1.1	Dana Bagi Hasil Pajak	44 099 061 810
1.2.1.2	Dana Bagi Hasil Bukan Pajak (Sumber Daya Alam)	2 623 973 186
1.2.1.3	Dana Alokasi Umum	921 727 933 000
1.2.1.4	Dana Alokasi Khusus	274 729 033 112
1.2.2	Transfer Pemerintah Pusat - Lainnya	44 612 446 000
1.2.2.2	Dana Penyesuaian	44 612 446 000
1.2.3	Transfer Pemerintah Provinsi	149 300 769 000
1.2.3.1	Pendapatan Bagi Hasil Pajak	149 300 769 000
<b>1.3</b>	<b>LAIN-LAIN PENDAPATAN YANG SAH</b>	<b>371 838 837 000</b>
1.3.1	Pendapatan Hibah	102 080 000 000
1.3.3	Pendapatan Lainnya	269 758 837 000
<b>2</b>	<b>BELANJA</b>	<b>2 249 272 312 000</b>
<b>2.1</b>	<b>BELANJA OPERASI</b>	<b>2 049 366 454 132</b>
2.1.1	Belanja Pegawai	1 068 384 440 740
2.1.2	Belanja Barang	508 325 528 317
2.1.5	Belanja Hibah	92 417 100 575

Lanjutan Tabel/*Continued Table 2.4.1*

Kode Rek	Uraian Item	Anggaran Budget
(1)	(2)	(3)
2.1.6	Belanja Bantuan Sosial	-
2.1.7	Belanja Bantuan Keuangan	380 239 384 500
<b>2.2</b>	<b>BELANJA MODAL</b>	<b>125 728 154 239</b>
2.2.1	Belanja Tanah	-
2.2.2	Belanja Peralatan dan Mesin	51 611 630 967
2.2.3	Belanja Bangunan dan Gedung	23 582 968 856
2.2.4	Belanja Jalan, Irigasi dan Jaringan	42 348 771 117
2.2.5	Belanja Aset Tetap Lainnya	7 870 408 299
2.2.6	Belanja Aset Lainnya	314 375 000
<b>2.3</b>	<b>BELANJA TAK TERDUGA</b>	<b>59 200 784 846</b>
2.3.1	Belanja Tak Terduga	59 200 784 846
<b>2.4</b>	<b>TRANSFER</b>	<b>14 976 918 783</b>
2.4.1	Transfer Bagi Hasil Ke Kabupaten/Kota/Desa	14 976 918 783
2.4.1.1	Bagi Hasil Pajak	13 740 139 419
2.4.1.2	Bagi Hasil Retribusi	1 236 779 364
	<b>SURPLUS / (DEFISIT)</b>	<b>(106 690 214 753)</b>
<b>3</b>	<b>PEMBIAYAAN</b>	<b>118 690 214 753</b>
<b>3.1</b>	<b>PENERIMAAN DAERAH</b>	<b>112 690 214 753</b>
3.1.1	Penggunaan Sisa Lebih Perhitungan Anggaran (SiLPA)	97 690 214 753
3.1.2	Pencairan Dana Cadangan	15 000 000 000
3.1.5	Penerimaan Kembali Pemberian Pinjaman Daerah	-
<b>3.2</b>	<b>PENGELUARAN DAERAH</b>	<b>6 000 000 000</b>
3.2.1	Pembentukan Dana Cadangan	-
3.2.2	Penyertaan Modal (Investasi) Pemerintah Daerah	6 000 000 000
	<b>PEMBIAYAAN NETTO</b>	<b>106 690 214 753</b>
	<b>SISA LEBIH PEMBIAYAAN ANGGARAN (SILPA)</b>	<b>-</b>

Sumber/*Source* : Badan Keuangan Daerah Kabupaten Kendal/*Regional Finance Agency of Kendal Regency*

**Tabel**  
**Table** 2.4.2**Realisasi Pendapatan dan Belanja Pemerintah Kabupaten Kendal Menurut Jenis Pendapatan (rupiah), 2020**  
**Revenues and Expenditure Realization of Government of Kendal Regency by Source of Revenues (rupiahs), 2020**

<b>Kode Rek</b>	<b>Uraian Item</b>	<b>Anggaran Budget</b>
(1)	(2)	(3)
<b>1</b>	<b>PENDAPATAN</b>	<b>2 115 987 398 019</b>
<b>1.1</b>	<b>PENDAPATAN ASLI DAERAH</b>	<b>352 916 680 174</b>
1.1.1	Pendapatan Pajak Daerah	134 446 651 120
1.1.2	Pendapatan Retribusi Daerah	19 890 131 147
1.1.3	Pendapatan Hasil Pengelolaan Kekayaan Daerah Yang Dipisahkan	19 295 382 108
1.1.4	Lain-lain Pendapatan Asli Daerah yang Sah	179 284 515 799
<b>1.2</b>	<b>PENDAPATAN TRANSFER</b>	<b>1 401 649 970 619</b>
1.2.1	Transfer Pemerintah Pusat - Dana Perimbangan	1 228 541 096 335
1.2.1.1	Dana Bagi Hasil Pajak	39 443 704 951
1.2.1.2	Dana Bagi Hasil Bukan Pajak (Sumber Daya Alam)	2 412 400 738
1.2.1.3	Dana Alokasi Umum	909 781 219 000
1.2.1.4	Dana Alokasi Khusus	276 903 771 646
1.2.2	Transfer Pemerintah Pusat - Lainnya	44 612 446 000
1.2.2.2	Dana Penyesuaian	44 612 446 000
1.2.3	Transfer Pemerintah Provinsi	128 496 428 284
1.2.3.1	Pendapatan Bagi Hasil Pajak	128 496 428 284
<b>1.3</b>	<b>LAIN-LAIN PENDAPATAN YANG SAH</b>	<b>361 420 747 226</b>
1.3.1	Pendapatan Hibah	94 585 230 000
1.3.3	Pendapatan Lainnya	266 835 517 226
<b>2</b>	<b>BELANJA</b>	<b>1 988 711 374 400</b>
<b>2.1</b>	<b>BELANJA OPERASI</b>	<b>1 834 261 179 643</b>
2.1.1	Belanja Pegawai	936 240 278 987
2.1.2	Belanja Barang	428 326 583 237
2.1.5	Belanja Hibah	89 571 390 725

Lanjutan Tabel/*Continued Table 2.4.2*

<b>Kode Rek</b>	<b>Uraian Item</b>	<b>Anggaran Budget</b>
(1)	(2)	(3)
2.1.6	Belanja Bantuan Sosial	-
2.1.7	Belanja Bantuan Keuangan	380 122 926 694
<b>2.2</b>	<b>BELANJA MODAL</b>	<b>92 242 899 467</b>
2.2.1	Belanja Tanah	-
2.2.2	Belanja Peralatan dan Mesin	32 874 836 398
2.2.3	Belanja Bangunan dan Gedung	20 604 145 711
2.2.4	Belanja Jalan, Irigasi dan Jaringan	32 511 535 008
2.2.5	Belanja Aset Tetap Lainnya	6 020 092 350
2.2.6	Belanja Aset Lainnya	232 290 000
<b>2.3</b>	<b>BELANJA TAK TERDUGA</b>	<b>47 230 376 507</b>
2.3.1	Belanja Tak Terduga	47 230 376 507
<b>2.4</b>	<b>TRANSFER</b>	<b>14 976 918 783</b>
2.4.1	Transfer Bagi Hasil Ke Kabupaten/Kota/Desa	14 976 918 783
2.4.1.1	Bagi Hasil Pajak	13 740 139 419
2.4.1.2	Bagi Hasil Retribusi	1 236 779 364
	<b>SURPLUS / (DEFISIT)</b>	<b>127 276 023 619</b>
<b>3</b>	<b>PEMBIAYAAN</b>	<b>118 695 464 753</b>
<b>3.1</b>	<b>PENERIMAAN DAERAH</b>	<b>112 695 464 753</b>
3.1.1	Penggunaan Sisa Lebih Perhitungan Anggaran (SiLPA)	97 690 214 753
3.1.2	Pencairan Dana Cadangan	15 000 000 000
3.1.5	Penerimaan Kembali Pemberian Pinjaman Daerah	5 250 000
<b>3.2</b>	<b>PENGELUARAN DAERAH</b>	<b>6 000 000 000</b>
3.2.1	Pembentukan Dana Cadangan	-
3.2.2	Penyertaan Modal (Investasi) Pemerintah Daerah	6 000 000 000
	<b>PEMBIAYAAN NETTO</b>	<b>-</b>
	<b>SISA LEBIH PEMBIAYAAN ANGGARAN (SILPA)</b>	<b>-</b>

Sumber/Source : Badan Keuangan Daerah Kabupaten Kendal/*Regional Finance Agency of Kendal Regency*

**Tabel**  
**Table** 2.4.3

**Pemasukan PBB Sektor Pedesaan di Kabupaten Kendal, 2020**

**Realization of Land and Building Tax From Rural Sector in Kendal Regency, 2020**

Kecamatan Subdistrict	Target Target	Realisasi Realization	Persentase Percentage (%)
(1)	(2)	(3)	(4)
010 Plantungan	518 764 406	518 764 406	100,00%
020 Sukorejo	1092 142 920	1033 105 206	94,59%
030 Pageruyung	707 494 417	676 176 665	95,57%
040 Patean	1032 139 140	911 704 179	88,33%
050 Singorojo	949 784 875	805 131 060	84,77%
060 Limbangan	855 390 493	774 769 561	90,57%
070 Boja	1 793 395 090	1268 055 462	70,71%
080 Kaliwungu	252 850 040	171 624 450	67,88%
081 Kaliwungu Selatan	359 112 423	290 212 666	80,81%
090 Brangsong	959 967 990	824 637 331	85,90%
100 Pegandon	500 201 952	490 556 016	98,07%
101 Ngampel	496 917 192	484 202 252	97,44%
110 Gemuh	1269 351 723	1042 365 649	82,12%
111 Ringinarum	735 320 829	678 503 401	92,27%
120 Weleri	619 782 959	534 596 361	86,26%
130 Rowosari	852 848 613	716 604 598	84,02%
140 Kangkung	752 465 995	752 465 995	100,00%
150 Cepiring	902 397 293	807 749 547	89,51%
160 Patebon	1145 387 824	960 142 766	83,83%
170 Kendal	-	-	0,00%
<b>Kabupaten Kendal</b>	<b>15 795 716 174</b>	<b>13 741 367 571</b>	<b>86,99%</b>

Sumber/Source : Badan Keuangan Daerah Kabupaten Kendal/Regional Finance Agency of Kendal Regency

**Tabel**  
**Table** 2.4.4**Pemasukan PBB Sektor Perkotaan di Kabupaten Kendal, 2020**  
**Realization of Land and Building Tax From Urban Sector in Kendal Regency, 2020**

<b>Kecamatan Subdistrict</b>	<b>Target Target</b>	<b>Realisasi Realization</b>	<b>Persentase Percentage (%)</b>
(1)	(2)	(3)	(4)
010 Plantungan	65 322 696	65 322 696	100,00%
020 Sukorejo	308 005 938	209 237 573	67,93%
030 Pageruyung	60 487 227	55 623 676	91,96%
040 Patean	75 751 222	75 751 222	100,00%
050 Singorojo	26 114 218	25 784 258	98,74%
060 Limbangan	158 007 552	121 523 948	76,91%
070 Boja	411 417 174	236 145 024	57,40%
080 Kaliwungu	4 172 154 798	1 918 944 447	45,99%
081 Kaliwungu Selatan	405 487 556	249 780 178	61,60%
090 Brangsong	238 735 277	196 611 280	82,36%
100 Pegandon	36 588 097	32 539 804	88,94%
101 Ngampel	44 689 911	43 081 088	96,40%
110 Gemuh	69 839 699	54 841 350	78,52%
111 Ringinarum	115 074 685	101 351 367	88,07%
120 Weleri	1 322 205 177	1 058 765 449	80,08%
130 Rowosari	65 872 607	65 872 607	100,00%
140 Kangkung	130 410 768	130 410 768	100,00%
150 Cepiring	403 565 096	325 305 595	80,61%
160 Patebon	431 435 990	362 020 526	83,91%
170 Kendal	7 999 206 903	7 550 627 970	94,39%
<b>Kabupaten Kendal</b>	<b>16 540 372 591</b>	<b>12 879 540 826</b>	<b>77,87%</b>

Sumber/Source : Badan Keuangan Daerah Kabupaten Kendal/Regional Finance Agency of Kendal Regency



**Tabel**  
**Table 2.4.5****Realisasi Investasi di Kabupaten Kendal (rupiah), 2020**  
**Investment Realization in Kendal Regency (rupiahs), 2020**

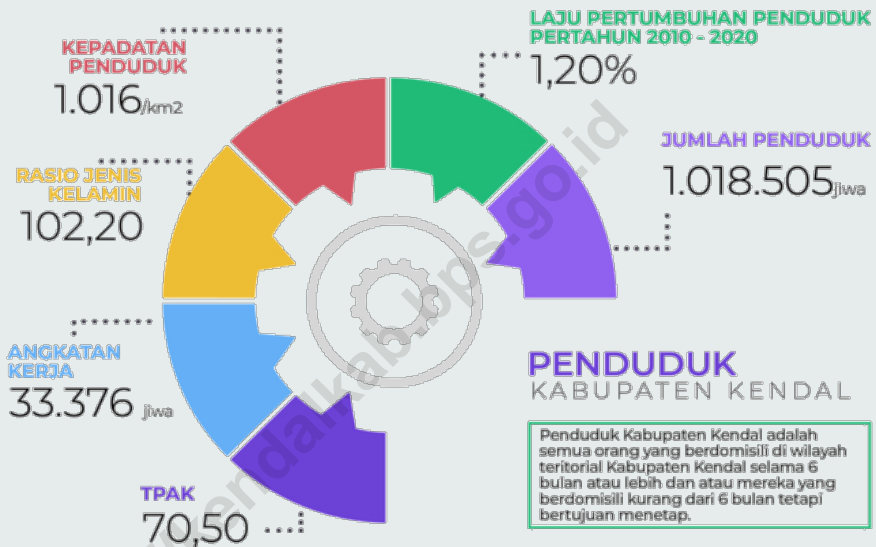
<b>Bulan</b> <b>Month</b>	<b>Jumlah Proyek</b> <b>Number of Project</b>	<b>Tenaga Kerja</b> <b>Workers</b>	<b>Nilai Investasi</b> <b>Investment Value</b> <b>(rupiah/rupiahs)</b>
(1)	(2)	(3)	(4)
Januari	44	587	238 017 810 000
Februari	34	209	40 554 950
Maret	41	990	25 528 791 713
April	22	724	11 464 775 686 700
Mei	18	119	9 122 300 000
Juni	18	175	18 580 521 223
Juli	61	2 301	284 154 371 464
Agustus	46	407	83 417 600 818
September	48	363	47 752 690 831
Oktober	35	265	79 893 260 000
Nopember	46	276	24 083 845 000
Desember	30	148	23 894 813 979
<b>Jumlah/ Total</b>	<b>443</b>	<b>6 564</b>	<b>12 299 262 246 678</b>

Sumber/Source : Dinas Penanaman Modal dan Pelayanan Terpadu Satu Pintu Kabupaten Kendal/Local Office of Investment and One Door Integrated Service of Kendal Regency




# 3 PENDUDUK DAN KETENAGAKERJAAN

## POPULATION AND EMPLOYMENT



### JUMLAH PENDUDUK TERBESAR





**PENJELASAN TEKNIS**

**TECHNICAL NOTES**

1. Sumber utama data kependudukan adalah sensus penduduk yang dilaksanakan setiap sepuluh tahun sekali. Sensus Penduduk telah dilaksanakan sebanyak enam kali sejak Indonesia merdeka, yaitu tahun 1961, 1971, 1980, 1990, 2000, 2010, dan 2020.

Di dalam sensus penduduk, pencacahan dilakukan terhadap seluruh penduduk yang berdomisili di wilayah teritorial Indonesia termasuk warga negara asing kecuali anggota korps diplomatik negara sahabat beserta keluarganya.

Dalam publikasi ini, data yang disajikan merupakan hasil SP2020 (September) dan data administrasi kependudukan dari Dinas Kependudukan dan Pencatatan Sipil Kabupaten Kendal.

2. Penduduk Kabupaten Kendal adalah semua orang yang berdomisili di wilayah teritorial Kabupaten Kendal selama 6 bulan atau lebih dan atau mereka yang berdomisili kurang dari 6 bulan tetapi bertujuan menetap.
3. Pertumbuhan penduduk adalah angka yang menunjukkan tingkat penambahan penduduk dalam jangka waktu tertentu.

1. *The main source of demographic data is population census, which is conducted every ten years. Population Census has been conducted six times since Indonesia's independence: 1961, 1971, 1980, 1990, 2000, 2010, and 2020*

*The population census enumerates all residents who domicile in the entire territory of Indonesia including foreign citizens except the diplomatic corps members and their families.*

*In this publication, the data presented are the results of SP2020 (September) and population administration data from the Kendal Regency Population and Civil Registration Service.*

2. *The population of Kendal Regency are all resident of the entire territory of Kendal Regency who have stayed for six month or longer, and those who intended to stay more than six month even though their lenght of stay is less than six month.*
3. *Growth rate of population is the population growth rate over a certain period.*

4. Kepadatan penduduk adalah banyaknya penduduk per kilometer persegi.
  5. Rumah tangga adalah seseorang atau sekelompok orang yang mendiami sebagian atau seluruh bangunan fisik/sensus dan biasanya tinggal bersama serta pengelolaan makanan dari satu dapur. Yang dimaksud makan dari satu dapur adalah jika pengurusan kebutuhan sehari-harinya dikelola bersama-sama menjadi satu.
  6. Sumber utama data ketenagakerjaan adalah Survei Angkatan Kerja Nasional (Sakernas). Survei ini khusus dirancang untuk mengumpulkan informasi/data ketenagakerjaan.
  7. Angkatan kerja adalah penduduk usia kerja (15 tahun ke atas) yang bekerja, punya pekerjaan namun sementara tidak bekerja, dan pengangguran.
  8. Bekerja adalah kegiatan ekonomi yang dilakukan oleh seseorang dengan maksud memperoleh atau membantu memperoleh pendapatan atau keuntungan dan lamanya bekerja paling sedikit 1 jam secara terus menerus dalam seminggu yang lalu (termasuk pekerja keluarga tanpa upah yang membantu dalam suatu usaha/kegiatan ekonomi)
4. *Population density is the number of inhabitants per square kilometer.*
  5. *Household is an individual or group of people living in a physical/census building unit or part of it and usually commit on a common provision for food and other essentials of living. Common provision for food means one organising daily needs for all of household members.*
  6. *The main source of employment data is National Labour Force Survey (Sakernas). This survey is specifically designed to collect information on labour force statistics.*
  7. *Labor force or economically active are persons of 15 years and over, who in the previous week were working, temporarily absent from work but having jobs, and unemployment*
  8. *Working means an activity done by a person who worked intended to earn income by doing work or helping to do work at least one hour continuously during the reference week (including unpaid family worker/s for any economic activity)*

**ULASAN**

Jumlah penduduk Kabupaten Kendal menurut sensus penduduk (September) 2020 sebanyak 1.018.505 jiwa terdiri dari 514.795 (50,54%) laki-laki dan 503.710 (49,46%) perempuan. Penduduk terbesar ada di Kecamatan Boja 82.443 jiwa atau 8,09% dari total penduduk yang ada di Kabupaten Kendal. Kecamatan yang jumlah penduduknya paling sedikit adalah Kecamatan Plantungan dengan jumlah penduduk 32.586 jiwa atau 3,20% dari total penduduk di Kabupaten Kendal.

Persebaran penduduk yang tidak merata mengakibatkan beberapa kecamatan mengalami kepadatan penduduk yang cukup tinggi seperti Kecamatan Kendal dan Weleri. Berdasar hasil sensus penduduk pada kedua kecamatan tersebut kepadatan penduduk mencapai 2.177 dan 1.978 jiwa setiap kilometer persegi sedangkan di Kecamatan Singorojo dan Limbangan kepadatan penduduknya hanya 443 dan 487 setiap kilometer persegi.

Jumlah angkatan kerja yang bekerja sebesar 493.062 jiwa dan pengangguran sebesar 40.314 jiwa. Dari seluruh jumlah angkatan kerja, jumlah angkatan kerja laki-laki yang bekerja paling besar dibanding jumlah angkatan kerja lainnya yaitu 289.663 jiwa dan yang terkecil adalah pengangguran perempuan 15.306 jiwa.

**DESCRIPTION**

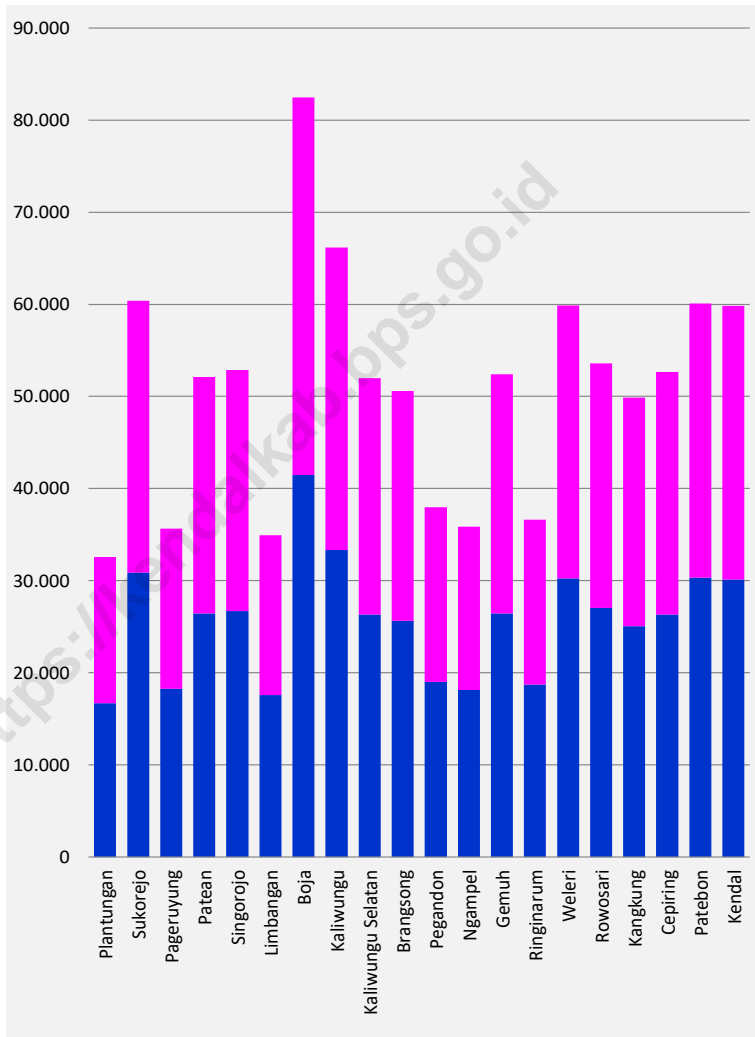
*The total population of Kendal Regency according to result of the 2020 Population Census (September) were 1,018,505 consisting of 514,795 males (50.54%) and 503,710 females (49.46%). The most populous subdistrict is Boja with 82,443 people or 8,09 percent of the total population in Kendal. While the subdistrict which has the smallest population is Plantungan with 32,586 people or 3.20 percent of the total population in Kendal Regency.*

*Uneven population distribution resulted in several districts experiencing a high population density such as Kendal and Weleri Subdistricts. Based on the results of population census in the two districts, the population density reached 2,177 and 1,978 people per square kilometer while in Singorojo and Limbangan Districts the population density was only 443 and 487 per square kilometer.*

*The number of economically people who's working was 493,062 people and the unemployed was 40,314 people. From the total economically active people, the number of working men was the largest economically people compare to others, namely 289,663 people, and the smallest was women being unemployed, namely 15,306 people.*

**Gambar** 3.1  
**Figures**

**Penduduk Menurut Kecamatan di Kabupaten Kendal (orang), 2020**  
**Population of Subdistrict in Kendal Regency (people), 2020**

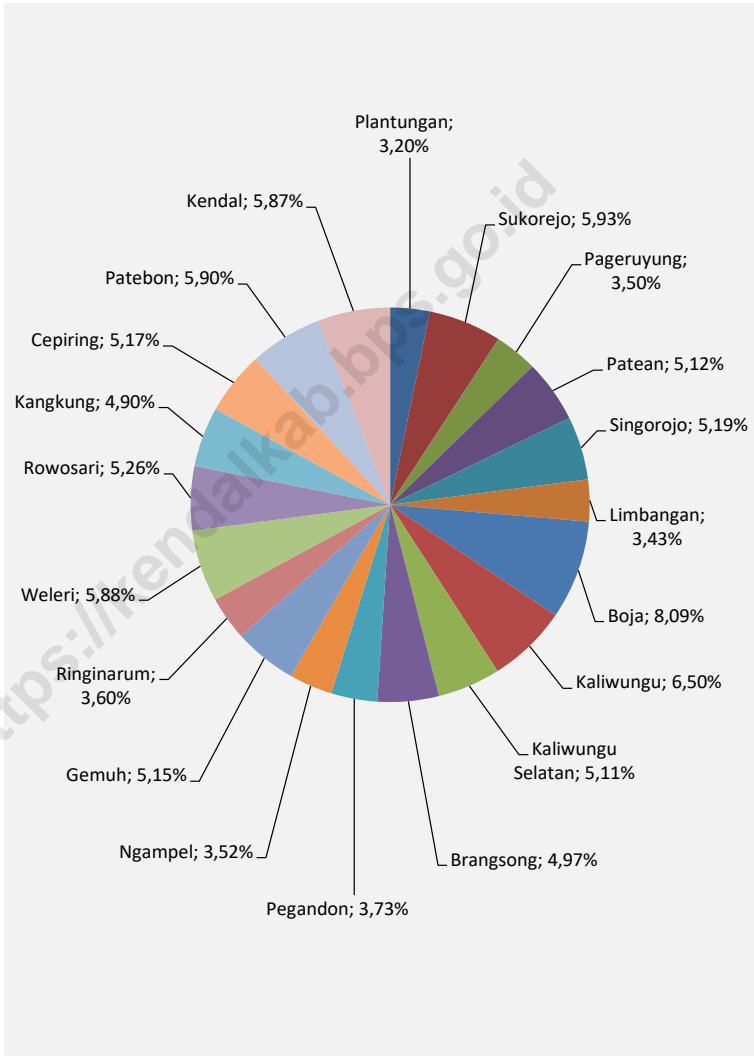


Sumber/Source : Hasil SP2020 (September)/The result of the 2020 Population Census (September)



**Gambar** 3.2  
**Figures**

**Distribusi Penduduk Menurut Kecamatan di Kabupaten Kendal (%), 2020**  
**Population Distribution by Subdistrict in Kendal Regency (%), 2020**



Sumber/Source : Hasil SP2020 (September)/The result of the 2020 Population Census (September)

### 3.1 PENDUDUK POPULATION

**Tabel** 3.1.1 **Penduduk, Laju Pertumbuhan Penduduk per Tahun, Distribusi Persentase Penduduk, Kepadatan Penduduk, Rasio Jenis Kelamin Penduduk Menurut Kecamatan di Kabupaten Kendal, 2020**  
*Population, Annual Population Growth Rate, Percentage Distribution of Population, Population Density, and Population Sex Ratio by Subdistrict in Kendal Regency, 2020*

Kecamatan Subdistrict	Penduduk (ribu) Population (thousand)	Laju Pertumbuhan Penduduk per Tahun 2010–2020 Annual Population Growth Rate (%) 2010–2020
(1)	(2)	(3)
010 Plantungan	32 586	1,19%
020 Sukorejo	60 399	0,55%
030 Pageruyung	35 671	1,21%
040 Patean	52 105	1,03%
050 Singorojo	52 854	1,19%
060 Limbangan	34 937	1,25%
070 Boja	82 443	1,68%
080 Kaliwungu	66 157	1,20%
081 Kaliwungu Selatan	51 999	1,52%
090 Brangsong	50 611	1,22%
100 Pegandon	37 954	1,24%
101 Ngampel	35 855	1,39%
110 Gemuh	52 409	1,41%
111 Ringinarum	36 620	1,35%
120 Weleri	59 885	0,69%
130 Rowosari	53 566	1,45%
140 Kangkung	49 883	1,65%
150 Cepiring	52 654	1,12%
160 Patebon	60 085	0,93%
170 Kendal	59 832	0,98%
<b>Kabupaten Kendal</b>	<b>1 018 505</b>	<b>1,20%</b>

Lanjutan Tabel/*Continued Table 3.1.1*

Kecamatan Subdistrict	Persentase Penduduk Percentage of Total Population	Kepadatan Penduduk per km <sup>2</sup> Population Density per sq.km
(1)	(4)	(5)
010 Plantungan	3,20%	667
020 Sukorejo	5,93%	795
030 Pageruyung	3,50%	694
040 Patean	5,12%	561
050 Singorojo	5,19%	443
060 Limbangan	3,43%	487
070 Boja	8,09%	1286
080 Kaliwungu	6,50%	1386
081 Kaliwungu Selatan	5,11%	798
090 Brangsong	4,97%	1465
100 Pegandon	3,73%	1220
101 Ngampel	3,52%	1058
110 Gemuh	5,15%	1373
111 Ringinarum	3,60%	1558
120 Weleri	5,88%	1978
130 Rowosari	5,26%	1641
140 Kangkung	4,90%	1280
150 Cepiring	5,17%	1750
160 Patebon	5,90%	1356
170 Kendal	5,87%	2177
<b>Kabupaten Kendal</b>	<b>100,00%</b>	<b>1016</b>

Lanjutan Tabel/*Continued Table 3.1.1*

<b>Kecamatan Subdistrict</b>	<b>Rasio Jenis Kelamin Population Sex Ratio</b>
(1)	(6)
010 Plantungan	105,18
020 Sukorejo	104,55
030 Pageruyung	105,08
040 Patean	103,17
050 Singorojo	102,08
060 Limbangan	101,45
070 Boja	101,14
080 Kaliwungu	101,50
081 Kaliwungu Selatan	102,57
090 Brangsong	102,62
100 Pegandon	100,37
101 Ngampel	102,32
110 Gemuh	101,92
111 Ringinarum	104,47
120 Weleri	102,07
130 Rowosari	102,01
140 Kangkung	100,98
150 Cepiring	99,90
160 Patebon	102,01
170 Kendal	101,39
<b>Kabupaten Kendal</b>	<b>102,20</b>

Sumber/Source: Hasil SP2020 (September)/*The result of the 2020 Population Census (September)*

**Tabel**  
**Table** 3.1.2

**Jumlah Penduduk Menurut Kelompok Umur dan Jenis Kelamin di Kabupaten Kendal, 2020**  
*Population by Age Group and Sex in Kendal Regency, 2020*

Kecamatan Subdistrict	Laki-Laki Male	Perempuan Female	Jumlah Total
(1)	(2)	(3)	(4)
0 - 4	36 443	34 949	71 392
5 - 9	40 116	38 278	78 394
10 - 14	39 818	37 849	77 667
15 -19	40 645	38 106	78 751
20 -24	40 728	38 642	79 370
25 - 29	42 975	41 137	84 112
30 - 34	44 741	42 304	87 045
35 - 39	40 879	39 853	80 732
40 - 44	38 495	38 493	76 988
45 - 49	33 927	35 313	69 240
50 - 54	32 720	33 771	66 491
55 - 59	28 771	28 373	57 144
60 - 64	23 220	22 797	46 017
65 - 69	16 204	16 016	32 220
70 - 74	7 940	8 598	16 538
>=75	7 173	9 231	16 404
<b>Kabupaten Kendal</b>	<b>514 795</b>	<b>503 710</b>	<b>1 018 505</b>

Sumber/Source: Hasil Perapihan Umur dari Data Administratif dan SP2020 (September)/The Result of Smoothing Single Year of Age from Administrative Data and the 2020 Population Census (September)

**Tabel 3.1.3** Jumlah Penduduk Menurut Jenis Kelamin di Kabupaten Kendal, 2020  
**Table 3.1.3** Population by Sex in Kendal Regency, 2020

Kecamatan Subdistrict	Laki-Laki Male	Perempuan Female	Jumlah Total
(1)	(2)	(3)	(4)
010 Plantungan	16 704	15 882	32 586
020 Sukorejo	30 871	29 528	60 399
030 Pageruyung	18 277	17 394	35 671
040 Patean	26 459	25 646	52 105
050 Singorojo	26 699	26 155	52 854
060 Limbangan	17 594	17 343	34 937
070 Boja	41 455	40 988	82 443
080 Kaliwungu	33 325	32 832	66 157
081 Kaliwungu Selatan	26 329	25 670	51 999
090 Brangsong	25 633	24 978	50 611
100 Pegandon	19 012	18 942	37 954
101 Ngampel	18 133	17 722	35 855
110 Gemuh	26 454	25 955	52 409
111 Ringinarum	18 710	17 910	36 620
120 Weleri	30 249	29 636	59 885
130 Rowosari	27 050	26 516	53 566
140 Kangkung	25 063	24 820	49 883
150 Cepiring	26 314	26 340	52 654
160 Patebon	30 342	29 743	60 085
170 Kendal	30 122	29 710	59 832
<b>Kabupaten Kendal</b>	<b>514 795</b>	<b>503 710</b>	<b>1 018 505</b>

Sumber/Source: Hasil SP2020 (September)/The result of the 2020 Population Census (September)

**Tabel**  
**Table** 3.1.4

**Jumlah Penduduk Datang, Pergi, Lahir, Mati per Kecamatan di Kabupaten Kendal, 2020**  
**Total Population Coming, Going, Born, Dead by SubDistrict in Kendal Regency, 2020**

Kecamatan Subdistrict	Datang Come	Pergi Go	Lahir <sup>1</sup> Birth <sup>1</sup>	Mati <sup>2</sup> Death <sup>2</sup>
(1)	(2)	(3)	(4)	(5)
010 Plantungan	273	208	288	36
020 Sukorejo	376	320	500	100
030 Pageruyung	305	244	358	61
040 Patean	379	324	488	63
050 Singorojo	403	340	539	81
060 Limbangan	373	257	392	89
070 Boja	1 405	675	859	213
080 Kaliwungu	856	409	702	167
081 Kaliwungu Selatan	533	268	516	118
090 Brangsong	253	260	526	83
100 Pegandon	166	207	417	89
101 Ngampel	153	138	376	82
110 Gemuh	320	299	484	93
111 Ringinarum	233	242	365	69
120 Weleri	532	530	606	172
130 Rowosari	365	383	529	87
140 Kangkung	271	292	550	79
150 Cepiring	253	265	555	125
160 Patebon	331	354	630	159
170 Kendal	426	426	637	225
<b>Kabupaten Kendal</b>	<b>8 206</b>	<b>6 441</b>	<b>10 317</b>	<b>2 191</b>

Catatan/Note: <sup>1</sup>Anak yang lahir tahun 2020 dan tercatat di database/ *Children born in 2020 and recorded in the database*  
<sup>2</sup>Penduduk yang meninggal tahun 2020 dan sudah dibuatkan akta/ *People who died in 2020 and a deed has been made*

Sumber/Source: Dinas Kependudukan dan Pencatatan Sipil Kabupaten Kendal/ *Population and Civil Registration Agency of Kendal Regency*

**Tabel**  
**Table** 3.1.5**Penduduk Menurut Kelompok Umur per Kecamatan di  
Kabupaten Kendal, 2020**  
*Population by Subdistrict in Kendal Regency, 2020*

<b>Kecamatan Subdistrict</b>	<b>5 - 6 Tahun</b>	<b>7 - 12 Tahun</b>	<b>13 - 15 Tahun</b>
(1)	(2)	(3)	(4)
010 Plantungan	949	3 025	1 484
020 Sukorejo	1 883	6 252	2 660
030 Pageruyung	1 180	3 619	1 510
040 Patean	1 645	5 212	2 380
050 Singorojo	1 669	5 458	2 565
060 Limbangan	1 080	3 402	1 525
070 Boja	2 505	7 927	3 695
080 Kaliwungu	2 085	6 644	3 048
081 Kaliwungu Selatan	1 525	4 867	2 339
090 Brangsong	1 662	4 903	2 249
100 Pegandon	1 222	3 848	1 726
101 Ngampel	1 205	3 601	1 594
110 Gemuh	1 565	5 247	2 375
111 Ringinarum	1 123	3 401	1 505
120 Weleri	1 898	6 011	2 701
130 Rowosari	1 738	5 196	2 248
140 Kangkung	1 567	4 896	2 216
150 Cepiring	1 680	5 249	2 280
160 Patebon	1 898	5 995	2 627
170 Kendal	1 941	5 981	2 736
<b>Kabupaten Kendal</b>	<b>32 020</b>	<b>100 734</b>	<b>45 463</b>

Sumber/Source: Dinas Kependudukan dan Pencatatan Sipil Kabupaten Kendal/Population and Civil Registration Agency of Kendal Regency



**3.2 KETENAGAKERJAAN  
EMPLOYMENT**

**Tabel 3.2.1 Penduduk Berumur 15 Tahun Keatas Menurut Jenis Kegiatan Selama Seminggu yang Lalu dan Jenis Kelamin di Kabupaten Kendal, 2020**  
*Population Aged 15 Years and Over by Type of Activity During The Previous Week and Sex in Kendal Regency, 2020*

Kegiatan Utama <i>Main Activities</i>	Laki-Laki <i>Male</i>	Perempuan <i>Female</i>	Laki- laki+Perempuan <i>Male+Female</i>
(1)	(2)	(3)	(4)
<b>Angkatan Kerja/<i>Economically Active</i></b>	<b>314 671</b>	<b>218 705</b>	<b>533 376</b>
Bekerja/ <i>Working</i>	289 663	203 399	493 062
Pengangguran / <i>Unemployment</i>	25 008	15 306	40 314
<b>Bukan Angkatan Kerja/<i>Economically Inactive</i></b>	<b>68 905</b>	<b>154 259</b>	<b>223 164</b>
Sekolah/ <i>Attending School</i>	28 202	25 490	53 692
Mengurus Rumah Tangga/ <i>Housekeeping</i>	13 417	109 786	123 203
Lainnya/ <i>Others</i>	27 286	18 983	46 269
<b>Jumlah <i>Total</i></b>	<b>383 576</b>	<b>372 964</b>	<b>756 540</b>
<b>Tingkat Partisipasi Angkatan Kerja <i>Economically Active Participation Rate</i></b>	<b>82,04</b>	<b>58,64</b>	<b>70,50</b>
<b>Tingkat Pengangguran <i>Unemployment Rate</i></b>	<b>7,95</b>	<b>7,00</b>	<b>7,56</b>

Sumber/*Source*: BPS, Survei Angkatan Kerja Nasional (Sakernas) Agustus 2020/*BPS-Statistics Indonesia, August National Labor Force Survey 2020*

**Tabel**  
**Table** 3.2.2

**Penduduk Berumur 15 Tahun Ke Atas Menurut Pendidikan Tertinggi yang Ditamatkan dan Jenis Kegiatan Selama Seminggu yang Lalu di Kabupaten Kendal, 2020**  
*Population Aged 15 Years and Over by Educational Attainment and Type Activity During The Previous Week in Kendal Regency, 2020*

Pendidikan Tertinggi yang Ditamatkan <sup>1</sup> <i>Educational Attainment<sup>1</sup></i>	Angkatan Kerja/ <i>Economically Active</i>			Persentase Bekerja terhadap Angkatan Kerja <i>Percentage of Working to Economically Active</i>
	Bekerja <i>Working</i>	Pengangguran <sup>2</sup> <i>Unemployment<sup>2</sup></i>	Jumlah Angkatan Kerja <i>Total of Economically Active</i>	
(1)	(2)	(3)	(4)	(5)
0	208 980	7 965	216 945	96,33
1	102 359	5 337	107 696	95,04
2	134 552	23 800	158 352	84,97
3	47 171	3 212	50 383	93,62
<b>Jumlah/Total</b>	<b>493 062</b>	<b>40 314</b>	<b>533 376</b>	<b>92,44</b>

Lanjutan Tabel/*Continued Table* 3.2.2

<b>Pendidikan Tertinggi yang Ditamatkan</b> <i>Educational Attainment</i>	<b>Jumlah Bukan Angkatan Kerja</b> <i>Total of Not Economically Active</i>	<b>Jumlah Total</b>	<b>Persentase Angkatan Kerja terhadap Penduduk Usia Kerja</b> <i>Percentage of Economically Active to Working Age Population</i>
(1)	(6)	(7)	(8)
0	104 908	321 853	67,40
1	68 841	176 537	61,00
2	41 609	199 961	79,19
3	7 806	58 189	86,59
<b>Jumlah/Total</b>	<b>223 164</b>	<b>756 540</b>	<b>70,50</b>

Catatan/Note: <sup>1</sup> 0. ≤ Sekolah Dasar (SD)/≤ *Primary School*  
 1. Sekolah Menengah Pertama/*Junior High School*  
 2. Sekolah Menengah Atas/*Senior High School*  
 3. Perguruan Tinggi/*Collage*  
<sup>2</sup> 1. Mencari pekerjaan/*Looking for work*  
 2. Mempersiapkan usaha/*Establishing a new business/firm*  
 3. Merasa tidak mungkin mendapat pekerjaan/*Hopeless of job*  
 4. Sudah punya pekerjaan tetapi belum mulai bekerja/*Have a job in future start*

Sumber/Source: BPS, Survei Angkatan Kerja Nasional (Sakernas) Agustus 2020/BPS-Statistics Indonesia, August National Labor Force Survey 2020

**Tabel**  
**Table** 3.2.3**Penduduk Berumur 15 Tahun Ke Atas yang Bekerja Selama Seminggu yang Lalu Menurut Status Pekerjaan Utama dan Jenis Kelamin di Kabupaten Kendal, 2020**  
*Population Aged 15 Years and Over Who Worked During the Previous Week by Main Employment Status and Sex in Kendal Regency, 2020*

<b>Status Pekerjaan Utama</b> <i>Main Employment Status</i>	<b>Laki-Laki</b> <i>Male</i>	<b>Perempuan</b> <i>Female</i>	<b>Laki-Laki + Perempuan</b> <i>Male + Female</i>
(1)	(2)	(3)	(4)
Berusaha sendiri <i>Own account worker</i>	51 995	40 812	92 807
Berusaha dibantu buruh tidak tetap/ buruh tidak dibayar <i>Employer assisted by temporary worker/unpaid worker</i>	47 487	33 133	80 620
Berusaha dibantu buruh tetap/buruh dibayar <i>Employer assisted by permanent worker/paid worker</i>	10 105	2 919	13 024
Buruh/Karyawan/Pegawai <i>Employee</i>	108 742	69 788	178 530
Pekerja bebas <i>Casual worker</i>	44 837	9 978	54 815
Pekerja keluarga/tak dibayar <i>Family worker/unpaid worker</i>	26 497	46 769	73 266
<b>Jumlah/Total</b>	<b>289 663</b>	<b>203 399</b>	<b>493 062</b>

Sumber/Source: BPS, Survei Angkatan Kerja Nasional (Sakernas) Agustus 2020/BPS-Statistics Indonesia, August National Labor Force Survey 2020

**Tabel** 3.2.4  
**Table**

**Penduduk Berumur 15 Tahun Ke Atas Menurut Kelompok Umur dan Jenis Kegiatan Selama Seminggu yang Lalu di Kabupaten Kendal, 2020**  
*Population Aged 15 Years and Over by Age Group and Type Activity During The Previous Week in Kendal Regency, 2020*

Kelompok Umur Age Goup	Angkatan Kerja/Economically Active			Persentase Bekerja terhadap Angkatan Kerja Percentage of Working to Economically Active
	Bekerja Working	Pengangguran <sup>1</sup> Unemployment <sup>1</sup>	Jumlah Angkatan Kerja Total of Economically Active	
(1)	(2)	(3)	(4)	(5)
15 - 19	18 753	9 467	28 220	66,45
20 - 24	46 981	9 775	56 756	82,78
25 - 29	54 296	4 825	59 121	91,84
30 - 34	52 347	3 156	55 503	94,31
35 - 39	53 393	3 403	56 796	94,01
40 - 44	57 788	1 745	59 533	97,07
45 - 49	58 659	2 247	60 906	96,31
50 - 54	51 945	2 670	54 615	95,11
55 - 59	42 034	1 305	43 339	96,99
60+	56 866	1 721	58 587	97,06
<b>Jumlah/Total</b>	<b>493 062</b>	<b>40 314</b>	<b>533 376</b>	<b>92,44</b>

Lanjutan Tabel/Continued Table 3.2.4

<b>Pendidikan Tertinggi yang Ditamatkan</b> <i>Educational Attainment</i>	<b>Jumlah Bukan Angkatan Kerja</b> <i>Total of Not Economically Active</i>	<b>Jumlah Total</b>	<b>Persentase Angkatan Kerja terhadap Penduduk Usia Kerja</b> <i>Percentage of Economically Active to Working Age Population</i>
(1)	(6)	(7)	(8)
15 - 19	52 765	80 985	34,85
20 - 24	21 118	77 874	72,88
25 - 29	14 276	73 397	80,55
30 - 34	16 676	72 179	76,90
35 - 39	12 207	69 003	82,31
40 - 44	12 294	71 827	82,88
45 - 49	10 348	71 254	85,48
50 - 54	10 440	65 055	83,95
55 - 59	11 111	54 450	79,59
60+	61 929	120 516	48,61
<b>Jumlah/Total</b>	<b>223 164</b>	<b>756 540</b>	<b>70,50</b>

Catatan/Note: <sup>1</sup> 1. Mencari pekerjaan/*Looking for work*  
 2. Mempersiapkan usaha/*Establishing a new business/firm*  
 3. Merasa tidak mungkin mendapat pekerjaan/*Hopeless of job*  
 4. Sudah punya pekerjaan tetapi belum mulai bekerja/*Have a job in future start*

Sumber/Source: BPS, Survei Angkatan Kerja Nasional (Sakernas) Agustus 2020/BPS-Statistics Indonesia, August National Labor Force Survey 2020

**Tabel**  
**Table** 3.2.5

**Penduduk Berumur 15 Tahun Ke Atas yang Bekerja Selama Seminggu yang Lalu Menurut Status Pekerjaan Utama dan Lapangan Pekerjaan Utama di Kabupaten Kendal, 2020**  
*Population Aged 15 Years and Over Who Worked During the Previous Week by Main Employment Status and Main Industry in Kendal Regency, 2020*

Status Pekerjaan Utama Main Employment Status	Lapangan Pekerjaan Utama/Main Industry			Jumlah Total
	Pertanian Agriculture	Manufaktur Manufacture	Jasa Service	
(1)	(2)	(3)	(4)	(5)
Berusaha sendiri <i>Own account worker</i>	17 989	8 647	66 171	92 807
Berusaha dibantu buruh tidak tetap/ buruh tidak dibayar <i>Employer assisted by temporary worker/unpaid worker</i>	37 223	10 165	33 232	80 620
Berusaha dibantu buruh tetap/buruh dibayar <i>Employer assisted by permanent worker/paid worker</i>	3 717	3 188	6 119	13 024
Buruh/Karyawan/Pegawai <i>Employee</i>	11 064	84 240	83 226	178 530
Pekerja bebas <i>Casual worker</i>	19 144	29 022	6 649	54 815
Pekerja keluarga/tak dibayar <i>Family worker/unpaid worker</i>	32 891	17 500	22 875	73 266
<b>Jumlah/Total</b>	<b>122 028</b>	<b>152 762</b>	<b>218 272</b>	<b>493 062</b>

Sumber/Source: BPS, Survei Angkatan Kerja Nasional (Sakernas) Agustus 2020/BPS-Statistics Indonesia, August National Labor Force Survey 2020

**Tabel**  
**Table** 3.2.6

**Penduduk Berumur 15 Tahun Ke Atas yang Bekerja Selama Seminggu yang Lalu Menurut Jam Kerja dan Lapangan Pekerjaan Utama di Kabupaten Kendal, 2020**  
*Population Aged 15 Years and Over Who Worked During the Previous Week by Working Hour and Main Industry in Kendal Regency, 2020*

Jumlah Jam Kerja pada Pekerjaan Utama (jam) <i>Total Working Hours on Main Job (hours)</i>	Lapangan Pekerjaan Utama/Main Industry			Jumlah Total
	Pertanian <i>Agriculture</i>	Manufaktur <i>Manufacture</i>	Jasa <i>Service</i>	
(1)	(2)	(3)	(4)	(5)
0 <sup>1</sup>	2 882	3 991	8 829	15 702
1 - 14	12 612	7 811	15 857	36 280
15 - 34	63 936	32 348	52 056	148 340
35+	42 598	108 612	141 530	292 740
<b>Jumlah/Total</b>	<b>122 028</b>	<b>152 762</b>	<b>218 272</b>	<b>493 062</b>

Catatan/Note: <sup>1</sup> Sementara tidak bekerja/Temporarily not working

Sumber/Source: BPS, Survei Angkatan Kerja Nasional (Sakernas) Agustus 2020/BPS-Statistics Indonesia, August National Labor Force Survey 2020



**Tabel**  
**Table** 3.2.7

**Penduduk Berumur 15 Tahun Ke Atas yang Bekerja Selama Seminggu yang Lalu Menurut Lapangan Pekerjaan Utama dan Pendidikan Tertinggi yang Ditamatkan di Kabupaten Kendal, 2020**  
*Population Aged 15 Years and Over Who Worked During the Previous Week by Main Industry and Educational Attainment in Kendal Regency, 2020*

Lapangan Pekerjaan Utama <i>Main Industry</i>	Pendidikan Tertinggi yang Ditamatkan <i>Educational Attainment</i>				Jumlah Total
	≤Sekolah Dasar <i>≤Primary School</i>	Sekolah Menengah Pertama <i>Junior High School</i>	Sekolah Menengah Atas <i>Senior High School</i>	Perguruan Tinggi <i>Collage</i>	
(1)	(2)	(3)	(4)	(5)	(6)
Pertanian <i>Agriculture</i>	89 752	18 879	12 487	910	122 028
Manufaktur <i>Manufacture</i>	53 300	41 219	53 702	4 541	152 762
Jasa <i>Service</i>	65 928	42 261	68 363	41 720	218 272
<b>Jumlah/Total</b>	<b>208 980</b>	<b>102 359</b>	<b>134 552</b>	<b>47 171</b>	<b>493 062</b>

Sumber/Source: BPS, Survei Angkatan Kerja Nasional (Sakernas) Agustus 2020/BPS-Statistics Indonesia, August National Labor Force Survey 2020

**Tabel**  
**Table** 3.2.8**Penduduk Berumur 15 Tahun Ke Atas yang Bekerja Selama Seminggu Yang Lalu Menurut Kelompok Umur dan Jumlah Jam Kerja di Kabupaten Kendal, 2020**  
*Population Aged 15 Years and Over Who Worked During the Previous Week by Age Group and Total Working Hours in Kendal Regency, 2020*

Kelompok Umur <i>Age Group</i>	Jumlah Jam Kerja Seluruhnya (jam)/ <i>Total Working Hours (hours)</i>				Jumlah <i>Total</i>
	0 <sup>1</sup>	1 - 14	15 - 34	35+	
(1)	(2)	(3)	(4)	(5)	(6)
15 - 29	-	2 774	5 539	10 440	18 753
20 - 24	-	3 492	11 588	31 901	46 981
25 - 29	1 173	2 542	11 972	38 609	54 296
30 - 34	1 285	2 926	12 800	35 336	52 347
35 - 39	2 965	5 902	9 226	35 300	53 393
40 - 44	844	2 929	15 486	38 529	57 788
45 - 49	3 103	4 097	14 747	36 712	58 659
50 - 54	1 860	2 806	16 657	30 622	51 945
55 - 59	2 314	1 540	12 037	26 143	42 034
60+	2 158	4 254	21 912	28 542	56 866
<b>Jumlah/Total</b>	<b>15 702</b>	<b>33 262</b>	<b>131 964</b>	<b>312 134</b>	<b>493 062</b>

Catatan/Note: <sup>1</sup>Sementara tidak bekerja/ *Temporarily not working*

Sumber/Source: BPS, Survei Angkatan Kerja Nasional (Sakernas) Agustus 2020/BPS-Statistics Indonesia, August National Labor Force Survey 2020

**Tabel**  
**Table** 3.2.9

**Penduduk Berumur 15 Tahun Ke Atas yang Bekerja Selama Seminggu yang Lalu Menurut Status Pekerjaan Utama dan Pendidikan Tertinggi yang Ditamatkan di Kabupaten Kendal, 2020**  
*Population Aged 15 Years and Over Who Worked During the Previous Week by Main Employment Status and Educational Attainment in Kendal Regency, 2020*

Status Pekerjaan Utama Main Employment Status	Pendidikan Tertinggi yang Ditamatkan Educational Attainment				Jumlah Total
	≤Sekolah Dasar ≤Primary School	Sekolah Menengah Pertama Junior High School	Sekolah Menengah Atas Senior High School	Perguruan Tinggi Collage	
(1)	(2)	(3)	(4)	(5)	(6)
Berusaha sendiri Own account worker	46 233	17 482	24 508	4 584	92 807
Berusaha dibantu buruh tidak tetap/ buruh tidak dibayar Employer assisted by temporary worker/ unpaid worker	54 566	14 814	9 361	1 879	80 620
Berusaha dibantu buruh tetap/buruh dibayar Employer assisted by permanent worker/ paid worker	4 472	2 956	4 651	945	13 024
Buruh/Karyawan/Pegawai Employee	32 924	35 896	72 851	36 859	178 530
Pekerja bebas Casual worker	36 831	12 961	5 023	0	54 815
Pekerja keluarga/tak dibayar Family worker/unpaid worker	33 954	18 250	18 158	2 904	73 266
<b>Jumlah/Total</b>	<b>208 980</b>	<b>102 359</b>	<b>134 552</b>	<b>47 171</b>	<b>493 062</b>

Sumber/Source: BPS, Survei Angkatan Kerja Nasional (Sakernas) Agustus 2020/BPS-Statistics Indonesia, August National Labor Force Survey 2020

**Tabel** 3.2.10 **Banyaknya Pencari Kerja Pada Kantor Dinas Tenaga Kerja Menurut Kelompok Umur dan Jenis Kelamin di Kabupaten Kendal, 2020**  
**Number of Work Searcher at Manpower Office by Age Group and Sex in Kendal Regency, 2020**

Pencari Kerja <i>Work Searcher</i>	15 - 19		20 - 29	
	Laki-laki <i>Male</i>	Perempuan <i>Female</i>	Laki-laki <i>Male</i>	Perempuan <i>Female</i>
(1)	(2)	(3)	(4)	(5)
Belum ditempatkan akhir tahun yang lalu	32 229	24 797	65 882	66 353
Terdaftar dalam tahun ini	227	302	634	813
Jumlah	32 456	25 099	66 516	67 166
Ditempatkan dalam tahun ini	17	137	165	433
Dihapuskan dalam tahun ini	387	469	728	1 824
Jumlah	404	606	893	2 257
Belum ditempatkan	32 052	24 493	65 623	64 909

Lanjutan Tabel/*Continued Table* 3.2.10

Pencari Kerja <i>Work Searcher</i>	30 - 44		45 - 54	
	Laki-laki <i>Male</i>	Perempuan <i>Female</i>	Laki-laki <i>Male</i>	Perempuan <i>Female</i>
(1)	(6)	(7)	(8)	(9)
Belum ditempatkan akhir tahun yang lalu	14 110	22 848	1 109	6 722
Terdaftar dalam tahun ini	116	555	5	22
Jumlah	14 226	23 403	1 114	6 744
Ditempatkan dalam tahun ini	71	505	1	37
Dihapuskan dalam tahun ini	280	1 051	13	34
Jumlah	351	1 556	14	71
Belum ditempatkan	13 875	21 847	1 100	6 673

Lanjutan Tabel/*Continued Table* 3.2.10

Pencari Kerja <i>Work Searcher</i>	> 55		Jumlah/Total	
	Laki-laki <i>Male</i>	Perempuan <i>Female</i>	Laki-laki <i>Male</i>	Perempuan <i>Female</i>
(1)	(6)	(7)	(8)	(9)
Belum ditempatkan akhir tahun yang lalu	36	8	113 366	120 728
Terdaftar dalam tahun ini	1	0	983	1 692
Jumlah	37	8	114 349	122 420
Ditempatkan dalam tahun ini	0	0	254	1 112
Dihapuskan dalam tahun ini	1	1	1 409	3 379
Jumlah	1	1	1 663	4 491
Belum ditempatkan	36	7	112 686	117 929

Sumber/*Source*: Dinas Tenaga Kerja Kabupaten Kendal/*Manpower Office of Kendal Regency*

**Tabel**  
**Table** 3.2.11

**Banyaknya Pencari Kerja Pada Kantor Dinas Tenaga Kerja Menurut Jenis Kelamin dan Tingkat Pendidikan di Kabupaten Kendal, 2020**  
*Number of Work Searcher at Manpower Office by Sex and Level of Education in Kendal Regency, 2020*

Tingkat Pendidikan Level of Education	Sisa Akhir Tahun Yang Lalu		Pendaftaran Tahun ini	
	Laki-laki Male	Perempuan Female	Laki-laki Male	Perempuan Female
(1)	(2)	(3)	(4)	(5)
SD/Sederajat	29	214	13	95
SMP/Sederajat	393	872	109	278
SLTA				
SMA	814	1 189	224	289
SMK	1 182	3 061	559	920
Akademi				
D1	-	3	1	2
D2	-	8	-	-
D3	53	78	10	25
Universitas				
S1	172	296	67	82
S2	-	4	-	1

Lanjutan Tabel/Continued Table 3.2.10


Tingkat Pendidikan Level of Education	Ditempatkan Tahun Ini		Sisa Akhir Tahun ini	
	Laki-laki Male	Perempuan Female	Laki-laki Male	Perempuan Female
(1)	(6)	(7)	(8)	(9)
SD/Sederajat	8	201	34	108
SMP/Sederajat	79	498	423	652
SLTA				
SMA	57	292	981	1 186
SMK	127	80	1 614	3 901
Akademi				
D1	4	-	3	5
D2	-	-	-	8
D3	3	9	60	94
Universitas				
S1	4	4	235	374
S2	-	-	-	5

Sumber/Source: Dinas Tenaga Kerja Kabupaten Kendal/Manpower Office of Kendal Regency



# 4 SOSIAL DAN KESEJAHTERAAN RAKYAT

## SOCIAL AND WELFARE

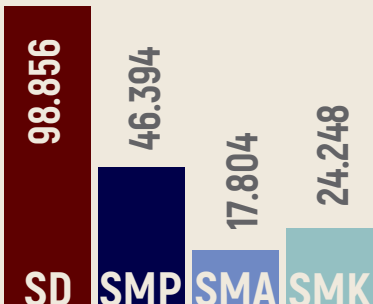


### JUMLAH SEKOLAH

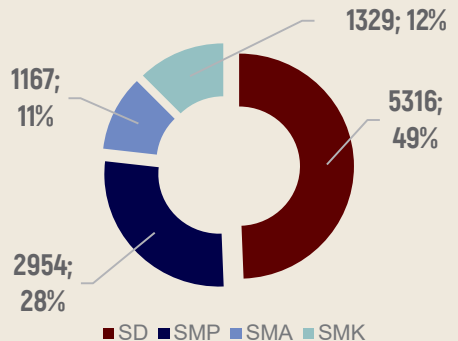


PROFIL PENDIDIKAN  
2020/2021

### JUMLAH MURID



### JUMLAH GURU





**PENJELASAN TEKNIS****TECHNICAL NOTES**

1. Jalur pendidikan di Indonesia terdiri atas 1) pendidikan formal, 2) pendidikan non formal, dan 3) pendidikan informal yang ketiganya dapat saling melengkapi dan memperkaya (UU No.20 Tahun 2003 tentang Sistem Pendidikan Nasional).
  2. Jenjang Pendidikan Formal terdiri atas pendidikan dasar, pendidikan menengah, dan pendidikan tinggi. Jenis pendidikan yang diajarkan mencakup pendidikan umum, kejuruan, akademik, profesi, vokasi, keagamaan, dan khusus.
    - a. Pendidikan Dasar berbentuk Sekolah Dasar (SD) dan Madrasah Ibtidaiyah (MI) atau bentuk lain yang sederajat serta Sekolah Menengah Pertama (SMP) dan Madrasah Tsanawiyah (MTs) atau bentuk lain yang sederajat.
    - b. Pendidikan Menengah berbentuk Sekolah Menengah Atas (SMA), Madrasah Aliyah (MA), Sekolah Menengah Kejuruan (SMK), dan Madrasah Aliyah Kejuruan (MAK), atau bentuk lain yang sederajat.
1. *The Education System in Indonesia consists of 1) a formal education, 2) non-formal education, and 3) informal education that all three can be complementary and enriching (Law No. 20 Year 2003 about The National Education System),*
  2. *The Formal Education Level consists of primary education, secondary education, and high education. The kind of education that taught consists of general education, vocational, academic, professional, religious, and specific education.*
    - a. *The Primary Education consists of Elementary School and Islamic Elementary School or other equivalent forms and Junior High School and MTs or other equivalent forms.*
    - b. *The Secondary Education consists of the senior high school, Madrasah Aliyah, Vocational School, and Vocational Madrasah Aliyah, or other equivalent forms.*

- c. Pendidikan Tinggi merupakan jenjang pendidikan setelah pendidikan menengah yang mencakup program pendidikan diploma, sarjana, magister, spesialis, dan doktor yang diselenggarakan oleh perguruan tinggi. Perguruan tinggi dapat berbentuk akademi, politeknik, sekolah tinggi, dan institut.
3. Rumah sakit adalah tempat pemeriksaan dan perawatan kesehatan, biasanya berada di bawah pengawasan dokter/tenaga medis, yang melayani penderita yang sakit untuk berobat rawat jalan atau rawat inap. UU RI No.44 Tahun 2009 tentang rumah sakit mengelompokkan rumah sakit berdasarkan jenis pelayanan yang diberikan menjadi :
- Rumah sakit umum adalah rumah sakit yang memberikan pelayanan kesehatan pada semua bidang dan jenis penyakit.
- Rumah sakit khusus adalah rumah sakit yang memberikan pelayanan utama pada satu bidang atau satu jenis penyakit tertentu berdasarkan disiplin ilmu, golongan umur, organ, jenis penyakit, atau kekhususan lainnya.
- c. *The Tertiary Education consists of the education level after the secondary education that consists of diplomas, bachelor, master, specialist, and doctoral degrees that are held by the college. The universities can be academy, polytechnic, college, or institute.*
3. *Hospital is a place for health check, usually controlled/supervised by doctors/medical personnel to serve the ill patients to get outpatient or inpatient treatment services. The law of the Republic of Indonesia Number 44 year 2009 concerning about hospital have been grouping hospital based on the type of service being given into:*
- General Hospital is a hospital that provides heal services in all areas and types of diseases.*
- Special Hospital is a hospital that provides primary care in one area or one particular type of disease base on dicipline, age group, organ, type of disease, or other specificity.*

**ULASAN****DESCRIPTION**

Sarana pendidikan mulai dari jenjang prasekolah sampai pendidikan tinggi tersedia di Kabupaten Kendal. Jumlah sekolah dasar dan setara terbesar dibanding jenjang sekolah lainnya. Pada tahun 2020, Sekolah Dasar negeri berjumlah 551 sekolah dan Sekolah Dasar swasta berjumlah 24 sekolah. Jumlah sekolah dasar dibawah kementerian agama juga cukup besar. Madrasah Ibtidaiyah negeri berjumlah 3 sekolah sedangkan Madrasah Intidaiyah swasta berjumlah 95 sekolah.

Jumlah tenaga kesehatan sangat berpengaruh terhadap pelayanan kesehatan yang diberikan. Tahun 2020, jumlah tenaga kesehatan di Kabupaten Kendal adalah 250 dokter, 1.107 perawat, 783 bidan, 102 tenaga kefarmasian, dan 57 ahli gizi yang tersebar di 20 kecamatan di Kabupaten Kendal.

Agama yang dianut masyarakat Kabupaten Kendal sangat beragam. Penduduk beragama islam sampai dengan aliran kepercayaan ada di Kabupaten Kendal. Pada tahun 2020, pemeluk agama islam mendominasi jumlah penduduk menurut agama (98,82%), hal ini sesuai dengan banyaknya tempat ibadah yang ada. Tempat ibadah terbesar adalah mushola (76,82%). Saat ini hampir semua dusun di Kabupaten Kendal mempunyai mushola.

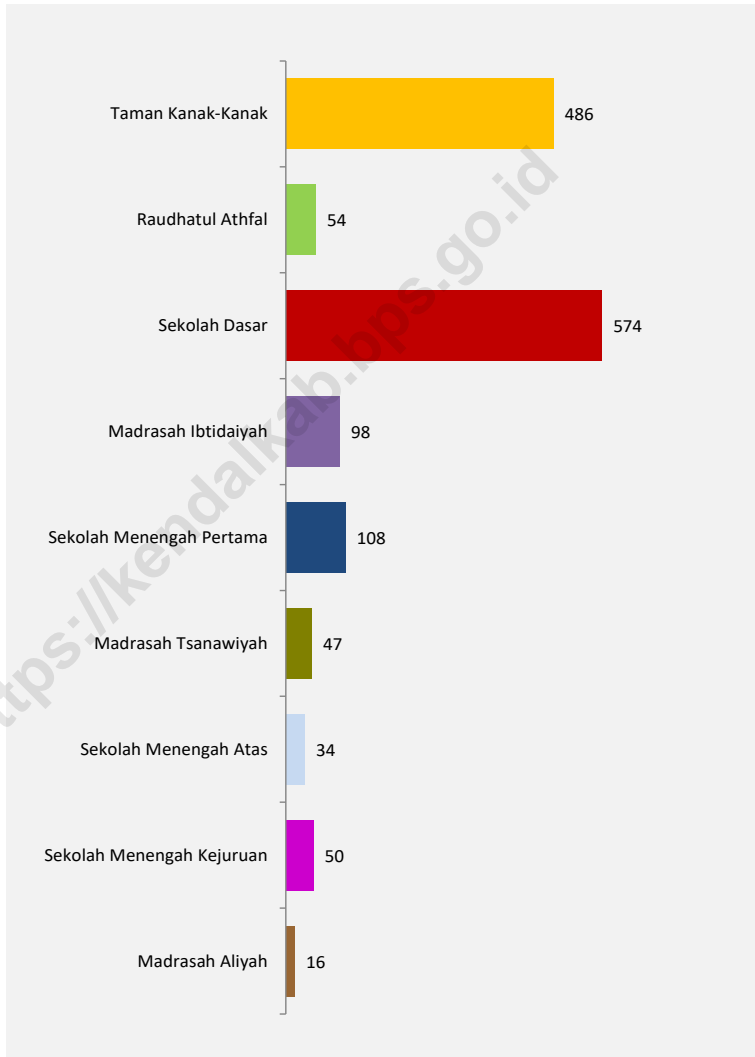
*Educational facilities ranging from preschool to higher education are available in Kendal Regency. The number of primary and equivalent schools is greatest compared to other school levels. In 2020, there are 551 public elementary schools and 24 private primary schools. The number of primary schools under the Ministry of Religious Affair is also quite large. There are 3 schools of Public Islamic Primary School and 99 schools of Private Islamic Primary School.*

*The number of health workers is very influential on the health services provided. In 2020, the number of health workers in Kendal District was 250 doctors, 1,107 nurses, 783 midwives, 102 pharmacists and 57 nutritionists spread across 20 subdistricts in Kendal District.*

*The religion of the people of Kendal Regency is very diverse. The population of Islam until socio-religious is in Kendal Regency. In 2020, Islam people dominated the population according to religion (98.82%), this is in accordance with the number of places of worship. The largest place of worship is the mosque (76.82%). Currently, almost all hamlets in Kendal Regency have prayer rooms.*

**Gambar** 4.1  
**Figures**

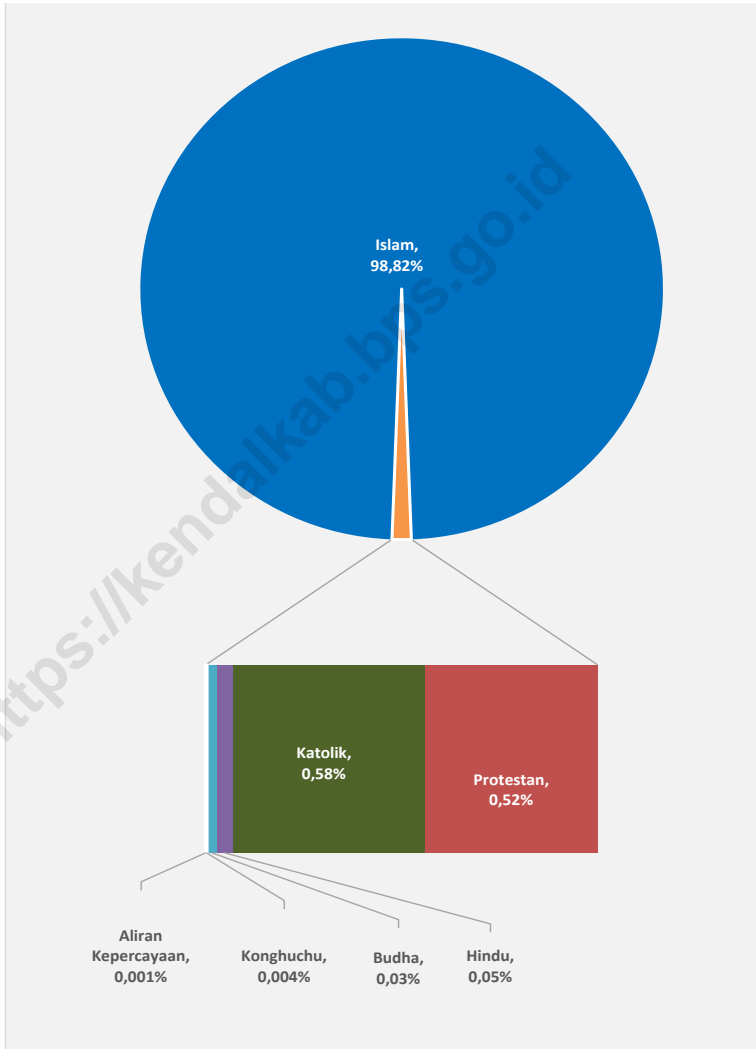
**Jumlah Sekolah Menurut Tingkat Pendidikan di Kabupaten Kendal, 2020**  
**Number of Schools by Education Level in Kendal Regency, 2020**



Sumber/Source : Kementerian Pendidikan dan Kebudayaan, Data Semester Ganjil/Ministry of Educations and Culture, Odd Semester Data

**Gambar** 4.2  
**Figures**

**Persentase Penduduk Menurut Agama di Kabupaten Kendal, 2020**  
*Percentage of Population by Religion in Kendal Regency, 2020*



Sumber/Source : Kementerian Agama Kabupaten Kendal, Data Semester Ganjil/Ministry of Religious Affairs of Kendal Regency, Odd Semester Data

#### 4.1 PENDIDIKAN EDUCATION

**Tabel 4.1.1** Jumlah Sekolah, Guru, dan Murid Taman Kanak-Kanak (TK) di Bawah Kementerian Pendidikan dan Kebudayaan Menurut Kecamatan di Kabupaten Kendal, 2019/2020 dan 2020/2021  
*Number of Schools, Teachers, and Pupils in Kindergarten Under The Ministry of Education and Culture by Subdistrict in Kendal Regency, 2019/2020 dan 2020/2021*

Kecamatan Subdistrict	Sekolah/Schools					
	Negeri/Public		Swasta/Private		Jumlah/Total	
	2019/2020	2020/2021	2019/2020	2020/2021	2019/2020	2020/2021
(1)	(2)	(3)	(4)	(5)	(6)	(7)
010 Plantungan	1	1	10	10	11	11
020 Sukorejo	-	-	37	37	37	37
030 Pageruyung	-	-	22	22	22	22
040 Patean	-	-	32	32	32	32
050 Singorojo	1	1	24	24	25	25
060 Limbangan	-	-	25	26	25	26
070 Boja	-	-	40	40	40	40
080 Kaliwungu	-	-	27	28	27	28
081 Kaliwungu Selatan	-	-	14	13	14	13
090 Brangsong	-	-	20	21	20	21
100 Pegandon	-	-	17	17	17	17
101 Ngampel	-	-	19	19	19	19
110 Gemuh	-	-	19	19	19	19
111 Ringinarum	-	-	15	15	15	15
120 Weleri	-	-	35	35	35	35
130 Rowosari	-	-	25	25	25	25
140 Kangkung	-	-	23	23	23	23
150 Cepiring	-	-	24	23	24	23
160 Patebon	-	-	31	31	31	31
170 Kendal	1	1	23	23	24	24
<b>Kabupaten Kendal</b>	<b>3</b>	<b>3</b>	<b>482</b>	<b>483</b>	<b>485</b>	<b>486</b>



Lanjutan Tabel/Continued Table 4.1.1

Kecamatan Subdistrict	Guru <sup>1</sup> /Teachers <sup>1</sup>					
	Negeri/Public		Swasta/Private		Jumlah/Total	
	2019/2020	2020/2021	2019/2020	2020/2021	2019/2020	2020/2021
(1)	(8)	(9)	(10)	(11)	(12)	(13)
010 Plantungan	3	3	27	22	30	25
020 Sukorejo	-	-	141	119	141	119
030 Pageruyung	-	-	59	41	59	41
040 Patean	-	-	73	58	73	58
050 Singorojo	4	3	62	50	66	53
060 Limbangan	-	-	49	42	49	42
070 Boja	-	-	121	99	121	99
080 Kaliwungu	-	-	98	81	98	81
081 Kaliwungu Selatan	-	-	49	42	49	42
090 Brangsong	-	-	55	39	55	39
100 Pegandon	-	-	49	41	49	41
101 Ngampel	-	-	49	36	49	36
110 Gemuh	-	-	52	40	52	40
111 Ringinarum	-	-	48	40	48	40
120 Weleri	-	-	137	111	137	111
130 Rowosari	-	-	96	77	96	77
140 Kangkung	-	-	79	70	79	70
150 Cepiring	-	-	75	65	75	65
160 Patebon	-	-	90	75	90	75
170 Kendal	5	5	91	82	96	87
<b>Kabupaten Kendal</b>	<b>12</b>	<b>11</b>	<b>1 500</b>	<b>1 230</b>	<b>1 512</b>	<b>1 241</b>

Lanjutan Tabel/Continued Table 4.1.1

Kecamatan Subdistrict	Murid/Pupils					
	Negeri/Public		Swasta/Private		Jumlah/Total	
	2019/2020	2020/2021	2019/2020	2020/2021	2019/2020	2020/2021
(1)	(14)	(15)	(16)	(17)	(18)	(19)
010 Plantungan	48	48	346	362	394	410
020 Sukorejo	-	-	1 895	1 887	1 895	1 887
030 Pageruyung	-	-	826	762	826	762
040 Patean	-	-	1 121	1 113	1 121	1 113
050 Singorojo	66	53	938	899	1 004	952
060 Limbangan	-	-	748	861	748	861
070 Boja	-	-	2 129	2 035	2 129	2 035
080 Kaliwungu	-	-	1 801	1 808	1 801	1 808
081 Kaliwungu Selatan	-	-	868	855	868	855
090 Brangsong	-	-	943	939	943	939
100 Pegandon	-	-	959	794	959	794
101 Ngampel	-	-	885	813	885	813
110 Gemuh	-	-	892	792	892	792
111 Ringinarum	-	-	769	754	769	754
120 Weleri	-	-	1 987	1 917	1 987	1 917
130 Rowosari	-	-	1 539	1 509	1 539	1 509
140 Kangkung	-	-	1 200	1 201	1 200	1 201
150 Cepiring	-	-	1 310	1 224	1 310	1 224
160 Patebon	-	-	1 566	1 517	1 566	1 517
170 Kendal	108	82	1 207	1 085	1 315	1 167
<b>Kabupaten Kendal</b>	<b>222</b>	<b>183</b>	<b>23 929</b>	<b>23 127</b>	<b>24 151</b>	<b>23 310</b>

Catatan/Note: <sup>1</sup> Jumlah guru termasuk kepala sekolah dan guru/The total of teachers including headmaster and teacher

Sumber/Source: Kementerian Pendidikan dan Kebudayaan, Data Semester Ganjil/Ministry of Educations and Culture, Odd Semester Data

**Tabel**  
**Table** 4.1.2

**Jumlah Sekolah, Guru, dan Murid Raudatul Athfal (RA) di Bawah Kementerian Agama Menurut Kecamatan di Kabupaten Kendal, 2019/2020 dan 2020/2021**  
**Number of Schools, Teachers, and Pupils in Raudatul Athfal (RA) Under The Ministry of Religious Affairs by Subdistrict in Kendal Regency, 2019/2020 dan 2020/2021**

Kecamatan Subdistrict	Sekolah/Schools		Guru/Teachers		Murid/Pupils	
	2019/2020	2020/2021	2019/2020	2020/2021	2019/2020	2020/2021
(1)	(2)	(3)	(4)	(5)	(6)	(7)
010 Plantungan	8	8	29	29	303	305
020 Sukorejo	7	7	20	24	241	241
030 Pageruyung	3	3	7	8	88	89
040 Patean	1	1	3	6	54	65
050 Singorojo	1	1	3	2	28	30
060 Limbangan	2	2	6	4	69	62
070 Boja	4	4	14	13	121	121
080 Kaliwungu	-	-	-	-	-	-
081 Kaliwungu Selatan	1	1	4	5	80	107
090 Brangsong	4	4	17	19	213	184
100 Pegandon	1	1	4	5	59	48
101 Ngampel	-	-	-	-	-	-
110 Gemuh	2	2	5	7	89	87
111 Ringinarum	1	1	3	4	24	27
120 Weleri	-	-	-	-	-	-
130 Rowosari	1	1	3	4	66	43
140 Kangkung	4	4	11	11	162	130
150 Cepiring	4	4	17	19	185	155
160 Patebon	3	3	15	14	161	136
170 Kendal	7	7	33	33	416	396
<b>Kabupaten Kendal</b>	<b>54</b>	<b>54</b>	<b>194</b>	<b>207</b>	<b>2359</b>	<b>2226</b>

Catatan/Note: Seluruh Raudatul Athfal (RA) berstatus swasta/All Raudatul Athfal (RA) are private

Sumber/Source: Kementerian Agama Kabupaten Kendal, Data Semester Ganjil/Ministry of Religious Affairs of Kendal Regency, Odd Semester Data

**Tabel**  
**Table 4.1.3**

**Jumlah Sekolah, Guru, dan Murid Sekolah Dasar (SD) di Bawah Kementerian Pendidikan dan Kebudayaan Menurut Kecamatan di Kabupaten Kendal, 2019/2020 dan 2020/2021**

*Number of Schools, Teachers, and Pupils in Primary Schools Under The Ministry of Education and Culture by Subdistrict in Kendal Regency, 2019/2021 dan 2020/2021*

Kecamatan Subdistrict	Sekolah/Schools					
	Negeri/Public		Swasta/Private		Jumlah/Total	
	2019/2020	2020/2021	2019/2020	2020/2021	2019/2020	2020/2021
(1)	(2)	(3)	(4)	(5)	(6)	(7)
010 Plantungan	26	26	-	-	26	26
020 Sukorejo	34	34	4	4	38	38
030 Pageruyung	30	30	-	-	30	30
040 Patean	32	32	-	-	32	32
050 Singorojo	36	36	-	-	36	36
060 Limbangan	30	30	-	-	30	30
070 Boja	40	40	2	2	42	42
080 Kaliwungu	23	23	-	-	23	23
081 Kaliwungu Selatan	18	18	2	2	20	20
090 Brangsong	25	25	1	1	26	26
100 Pegandon	19	19	2	2	21	21
101 Ngampel	17	17	-	-	17	17
110 Gemuh	26	26	-	-	26	26
111 Ringinarum	19	19	-	-	19	19
120 Weleri	30	30	3	3	33	33
130 Rowosari	27	27	1	1	28	28
140 Kangkung	27	27	1	1	28	28
150 Cepiring	28	28	-	1	28	29
160 Patebon	30	30	3	3	33	33
170 Kendal	34	34	4	4	38	38
<b>Kabupaten Kendal</b>	<b>551</b>	<b>551</b>	<b>23</b>	<b>24</b>	<b>574</b>	<b>575</b>

Lanjutan Tabel/*Continued Table* 4.1.3

Kecamatan Subdistrict	Guru <sup>1</sup> /Teachers <sup>1</sup>					
	Negeri/Public		Swasta/Private		Jumlah/Total	
	2019/2020	2020/2021	2019/2020	2020/2021	2019/2020	2020/2021
(1)	(8)	(9)	(10)	(11)	(12)	(13)
010 Plantungan	191	204	-	-	191	204
020 Sukorejo	277	285	42	38	319	323
030 Pageruyung	215	221	-	-	215	221
040 Patean	235	243	-	-	235	243
050 Singorojo	288	287	-	-	288	287
060 Limbangan	258	258	-	-	258	258
070 Boja	354	357	22	24	376	381
080 Kaliwungu	240	242	-	-	240	242
081 Kaliwungu Selatan	169	172	17	18	186	190
090 Brangsong	203	208	12	12	215	220
100 Pegandon	176	176	24	28	200	204
101 Ngampel	142	149	-	-	142	149
110 Gemuh	208	224	-	-	208	224
111 Ringinarum	159	159	-	-	159	159
120 Weleri	251	263	49	52	300	315
130 Rowosari	219	219	10	-	229	219
140 Kangkung	219	224	25	24	244	248
150 Cepiring	221	229	-	-	221	229
160 Patebon	245	250	27	25	272	275
170 Kendal	284	300	51	55	335	355
<b>Kabupaten Kendal</b>	<b>4 554</b>	<b>4 670</b>	<b>279</b>	<b>276</b>	<b>4 833</b>	<b>4 946</b>

Lanjutan Tabel/Continued Table 4.1.3

Kecamatan Subdistrict	Murid/Pupils					
	Negeri/Public		Swasta/Private		Jumlah/Total	
	2019/2020	2020/2021	2019/2020	2020/2021	2019/2020	2020/2021
(1)	(14)	(15)	(16)	(17)	(18)	(19)
010 Plantungan	2 132	2 108	-	-	2 132	2 108
020 Sukorejo	3 904	3 835	995	1 007	4 899	4 842
030 Pageruyung	2 676	2 629	-	-	2 676	2 629
040 Patean	3 532	3 469	-	-	3 532	3 469
050 Singorojo	4 722	4 658	-	-	4 722	4 658
060 Limbangan	3 199	3 199	-	-	3 199	3 199
070 Boja	6 814	6 708	462	445	7 276	7 153
080 Kaliwungu	5 155	5 095	-	-	5 155	5 095
081 Kaliwungu Selatan	3 316	3 315	417	459	3 733	3 774
090 Brangsong	4 215	4 162	292	319	4 507	4 481
100 Pegandon	3 141	3 087	592	620	3 733	3 707
101 Ngampel	2 733	2 726	-	-	2 733	2 726
110 Gemuh	3 949	3 904	-	-	3 949	3 904
111 Ringinarum	2 477	2 484	-	-	2 477	2 484
120 Weleri	4 577	4 424	1 004	1 022	5 581	5 446
130 Rowosari	3 237	3 217	309	298	3 546	3 515
140 Kangkung	3 516	3 510	430	445	3 946	3 955
150 Cepiring	4 530	4 560	-	62	4 530	4 622
160 Patebon	4 204	4 151	572	678	4 776	4 829
170 Kendal	4 596	4 506	797	818	5 393	5 324
<b>Kabupaten Kendal</b>	<b>76 625</b>	<b>75 747</b>	<b>5 870</b>	<b>6 173</b>	<b>82 495</b>	<b>81 920</b>

Catatan/Note: <sup>1</sup> Jumlah guru termasuk kepala sekolah dan guru/The total of teachers including headmaster and teacher

Sumber/Source: Kementerian Pendidikan dan Kebudayaan, Data Semester Ganjil/Ministry of Educations and Culture, Odd Semester Data

**Tabel**  
**Table** 4.1.4

**Jumlah Sekolah, Guru, dan Murid Madrasah Ibtidaiyah (MI) di Bawah Kementerian Agama Menurut Kecamatan Menurut Kecamatan di Kabupaten Kendal, 2019/2020 dan 2020/2021**

**Number of Schools, Teachers, and Pupils in Madrasah Ibtidaiyah (MI) Under The Ministry of Religious Affairs by Subdistrict in Kendal Regency, 2019/2020 dan 2020/2021**

Kecamatan Subdistrict	Sekolah/Schools					
	Negeri/Public		Swasta/Private		Jumlah/Total	
	2019/2020	2020/2021	2019/2020	2020/2021	2019/2020	2020/2021
(1)	(2)	(3)	(4)	(5)	(6)	(7)
010 Plantungan	-	-	7	7	7	7
020 Sukorejo	-	-	10	10	10	10
030 Pageruyung	-	-	4	4	4	4
040 Patean	1	1	4	4	5	5
050 Singorojo	-	-	2	2	2	2
060 Limbangan	-	-	1	1	1	1
070 Boja	-	-	4	4	4	4
080 Kaliwungu	-	-	8	8	8	8
081 Kaliwungu Selatan	-	-	4	4	4	4
090 Brangsong	-	-	3	3	3	3
100 Pegandon	-	-	2	2	2	2
101 Ngampel	-	-	3	3	3	3
110 Gemuh	-	-	5	5	5	5
111 Ringinarum	-	-	7	7	7	7
120 Weleri	-	-	4	4	4	4
130 Rowosari	-	-	9	9	9	9
140 Kangkung	-	-	7	7	7	7
150 Cepiring	-	-	2	3	2	3
160 Patebon	-	-	7	7	7	7
170 Kendal	2	2	1	1	3	3
<b>Kabupaten Kendal</b>	<b>3</b>	<b>3</b>	<b>94</b>	<b>95</b>	<b>97</b>	<b>98</b>

Lanjutan Tabel/Continued Table 4.1.4

Kecamatan Subdistrict	Guru/Teachers					
	Negeri/Public		Swasta/Private		Jumlah/Total	
	2019/2020	2020/2021	2019/2020	2020/2021	2019/2020	2020/2021
(1)	(8)	(9)	(10)	(11)	(12)	(13)
010 Plantungan	-	-	69	69	69	69
020 Sukorejo	-	-	118	131	118	131
030 Pageruyung	-	-	35	41	35	41
040 Patean	17	19	54	62	71	81
050 Singorojo	-	-	20	20	20	20
060 Limbangan	-	-	9	9	9	9
070 Boja	-	-	36	39	36	39
080 Kaliwungu	-	-	86	106	86	106
081 Kaliwungu Selatan	-	-	36	38	36	38
090 Brangsong	-	-	26	26	26	26
100 Pegandon	-	-	18	20	18	20
101 Ngampel	-	-	30	35	30	35
110 Gemuh	-	-	46	52	46	52
111 Ringinarum	-	-	60	68	60	68
120 Weleri	-	-	40	50	40	50
130 Rowosari	-	-	75	86	75	86
140 Kangkung	-	-	57	63	57	63
150 Cepiring	-	-	18	23	18	23
160 Patebon	-	-	63	63	63	63
170 Kendal	62	69	13	16	75	85
<b>Kabupaten Kendal</b>	<b>79</b>	<b>88</b>	<b>909</b>	<b>1017</b>	<b>988</b>	<b>1 105</b>



Lanjutan Tabel/*Continued Table* 4.1.4

Kecamatan Subdistrict	Murid/Pupils					
	Negeri/Public		Swasta/Private		Jumlah/Total	
	2019/2020	2020/2021	2019/2020	2020/2021	2019/2020	2020/2021
(1)	(14)	(15)	(16)	(17)	(18)	(19)
010 Plantungan	-	-	872	878	872	878
020 Sukorejo	-	-	2 071	2 169	2 071	2 169
030 Pageruyung	-	-	598	656	598	656
040 Patean	180	206	1 016	1 136	1 196	1 342
050 Singorojo	-	-	344	327	344	327
060 Limbangan	-	-	120	127	120	127
070 Boja	-	-	485	562	485	562
080 Kaliwungu	-	-	1 819	1 906	1 819	1 906
081 Kaliwungu Selatan	-	-	529	555	529	555
090 Brangsong	-	-	512	546	512	546
100 Pegandon	-	-	155	170	155	170
101 Ngampel	-	-	510	566	510	566
110 Gemuh	-	-	836	909	836	909
111 Ringinarum	-	-	962	902	962	902
120 Weleri	-	-	623	1 041	623	1 041
130 Rowosari	-	-	1 242	1 357	1 242	1 357
140 Kangkung	-	-	917	920	917	920
150 Cepiring	-	-	269	301	269	301
160 Patebon	-	-	1 243	1 239	1 243	1 239
170 Kendal	1 014	1 144	141	128	1 155	1 272
<b>Kabupaten Kendal</b>	<b>1 194</b>	<b>1 350</b>	<b>15 264</b>	<b>16 395</b>	<b>16 458</b>	<b>17 745</b>

Sumber/*Source*: Kementerian Agama Kabupaten Kendal, Data Semester Ganjil/*Ministry of Religious Affairs of Kendal Regency, Odd Semester Data*

**Tabel**  
**Table** 4.1.5

**Jumlah Sekolah, Guru, dan Murid Sekolah Menengah Pertama (SMP) di Bawah Kementerian Pendidikan dan Kebudayaan Menurut Kecamatan di Kabupaten Kendal, 2019/2020 dan 2020/2021**  
**Number of Schools, Teachers, and Pupils in Junior High Schools Under The Ministry of Education and Culture by Subdistrict in Kendal Regency, 2019/2020 dan 2020/2021**

Kecamatan Subdistrict	Sekolah/Schools					
	Negeri/Public		Swasta/Private		Jumlah/Total	
	2019/2020	2020/2021	2019/2020	2020/2021	2019/2020	2020/2021
(1)	(2)	(3)	(4)	(5)	(6)	(7)
010 Plantungan	3	3	1	1	4	4
020 Sukorejo	4	4	3	3	7	7
030 Pageruyung	2	2	2	2	4	4
040 Patean	3	3	-	-	3	3
050 Singorojo	4	4	-	-	4	4
060 Limbangan	3	3	3	3	6	6
070 Boja	4	4	5	5	9	9
080 Kaliwungu	1	1	5	5	6	6
081 Kaliwungu Selatan	2	2	2	2	4	4
090 Brangsong	2	2	5	5	7	7
100 Pegandon	3	3	2	2	5	5
101 Ngampel	1	1	3	3	4	4
110 Gemuh	2	2	2	2	4	4
111 Ringinarum	1	1	2	2	3	3
120 Weleri	2	2	6	6	8	8
130 Rowosari	2	2	2	2	4	4
140 Kangkung	3	3	2	2	5	5
150 Cepiring	2	2	1	1	3	3
160 Patebon	3	3	6	6	9	9
170 Kendal	3	3	5	5	8	8
<b>Kabupaten Kendal</b>	<b>50</b>	<b>50</b>	<b>57</b>	<b>57</b>	<b>107</b>	<b>107</b>

Lanjutan Tabel/*Continued Table* 4.1.5

Kecamatan Subdistrict	Guru <sup>1</sup> /Teachers <sup>1</sup>					
	Negeri/Public		Swasta/Private		Jumlah/Total	
	2019/2020	2020/2021	2019/2020	2020/2021	2019/2020	2020/2021
(1)	(8)	(9)	(10)	(11)	(12)	(13)
010 Plantungan	35	36	13	13	48	49
020 Sukorejo	84	83	31	32	115	115
030 Pageruyung	39	39	19	19	58	58
040 Patean	74	74	-	-	74	74
050 Singorojo	83	87	-	-	83	87
060 Limbangan	48	50	12	14	60	64
070 Boja	124	126	38	40	162	166
080 Kaliwungu	23	23	53	56	76	79
081 Kaliwungu Selatan	73	75	33	35	106	110
090 Brangsong	86	89	59	57	145	146
100 Pegandon	73	76	17	21	90	97
101 Ngampel	30	30	70	73	100	103
110 Gemuh	48	50	38	35	86	85
111 Ringinarum	34	37	21	20	55	57
120 Weleri	70	77	69	74	139	151
130 Rowosari	68	72	32	35	100	107
140 Kangkung	73	76	12	13	85	89
150 Cepiring	72	70	6	6	78	76
160 Patebon	106	109	66	65	172	174
170 Kendal	116	120	48	51	164	171
<b>Kabupaten Kendal</b>	<b>1 359</b>	<b>1 399</b>	<b>637</b>	<b>659</b>	<b>1 996</b>	<b>2 058</b>

Lanjutan Tabel/Continued Table 4.1.5

Kecamatan Subdistrict	Murid/Pupils					
	Negeri/Public		Swasta/Private		Jumlah/Total	
	2019/2020	2020/2021	2019/2020	2020/2021	2019/2020	2020/2021
(1)	(14)	(15)	(16)	(17)	(18)	(19)
010 Plantungan	527	513	280	260	807	773
020 Sukorejo	1 331	1 361	476	475	1 807	1 836
030 Pageruyung	722	717	304	349	1 026	1 066
040 Patean	1 265	1 324	-	-	1 265	1 324
050 Singorojo	1 423	1 417	-	-	1 423	1 417
060 Limbangan	756	770	166	289	922	1 059
070 Boja	2 200	2 238	609	523	2 809	2 761
080 Kaliwungu	442	469	1 247	1 247	1 689	1 716
081 Kaliwungu Selatan	1 471	1 475	616	810	2 087	2 285
090 Brangsong	1 612	1 637	1 002	957	2 614	2 594
100 Pegandon	1 296	1 295	363	406	1 659	1 701
101 Ngampel	570	572	1 207	1 389	1 777	1 961
110 Gemuh	855	888	563	482	1 418	1 370
111 Ringinarum	694	758	312	393	1 006	1 151
120 Weleri	1 312	1 323	1 013	1 003	2 325	2 326
130 Rowosari	1 204	1 211	391	301	1 595	1 512
140 Kangkung	1 168	1 182	206	243	1 374	1 425
150 Cepiring	1 287	1 276	12	9	1 299	1 285
160 Patebon	1 911	1 937	1 004	1 084	2 915	3 021
170 Kendal	2 179	2 177	617	587	2 796	2 764
<b>Kabupaten Kendal</b>	<b>24 225</b>	<b>24 540</b>	<b>10 388</b>	<b>10 807</b>	<b>34 613</b>	<b>35 347</b>

Catatan/Note: <sup>1</sup> Jumlah guru termasuk kepala sekolah dan guru/The total of teachers including headmaster and teacher

Sumber/Source: Kementerian Pendidikan dan Kebudayaan, Data Semester Ganjil/Ministry of Educations and Culture, Odd Semester Data

**Tabel**  
**Table** 4.1.6

**Jumlah Sekolah, Guru, dan Murid Madrasah Tsanawiyah (MTs) di Bawah Kementerian Agama Menurut Kecamatan di Kabupaten Kendal, 2019/2020 dan 2020/2021**  
**Number of Schools, Teachers, and Pupils in Madrasah Tsanawiyah (MTs) Under The Ministry of Religious Affairs by Subdistrict in Kendal Regency, 2019/2020 dan 2020/2021**

Kecamatan Subdistrict	Sekolah/Schools					
	Negeri/Public		Swasta/Private		Jumlah/Total	
	2019/2020	2020/2021	2019/2020	2020/2021	2019/2020	2020/2021
(1)	(2)	(3)	(4)	(5)	(6)	(7)
010 Plantungan	-	-	4	4	4	4
020 Sukorejo	-	-	5	5	5	5
030 Pageruyung	-	-	2	2	2	2
040 Patean	-	-	3	3	3	3
050 Singorojo	-	-	4	4	4	4
060 Limbangan	-	-	3	3	3	3
070 Boja	-	-	2	2	2	2
080 Kaliwungu	-	-	1	1	1	1
081 Kaliwungu Selatan	-	-	1	1	1	1
090 Brangsong	1	-	1	2	2	2
100 Pegandon	-	-	1	1	1	1
101 Ngampel	-	-	-	-	-	-
110 Gemuh	-	-	2	2	2	2
111 Ringinarum	-	-	-	-	-	-
120 Weleri	-	-	4	4	4	4
130 Rowosari	-	-	3	3	3	3
140 Kangkung	-	-	3	3	3	3
150 Cepiring	-	-	1	1	1	1
160 Patebon	-	-	2	2	2	2
170 Kendal	1	3	2	1	3	4
<b>Kabupaten Kendal</b>	<b>2</b>	<b>3</b>	<b>44</b>	<b>44</b>	<b>46</b>	<b>47</b>

Lanjutan Tabel/Continued Table 4.1.6

Kecamatan Subdistrict	Guru/Teachers					
	Negeri/Public		Swasta/Private		Jumlah/Total	
	2019/2020	2020/2021	2019/2020	2020/2021	2019/2020	2020/2021
(1)	(8)	(9)	(10)	(11)	(12)	(13)
010 Plantungan	-	-	52	54	52	54
020 Sukorejo	-	-	98	157	98	157
030 Pageruyung	-	-	54	50	54	50
040 Patean	-	-	62	82	62	82
050 Singorojo	-	-	52	57	52	57
060 Limbangan	-	-	41	45	41	45
070 Boja	-	-	48	52	48	52
080 Kaliwungu	-	-	25	24	25	24
081 Kaliwungu Selatan	-	-	14	16	14	16
090 Brangsong	61	-	12	86	73	86
100 Pegandon	-	-	25	24	25	24
101 Ngampel	-	-	-	-	-	-
110 Gemuh	-	-	29	66	29	66
111 Ringinarum	-	-	-	-	-	-
120 Weleri	-	-	62	54	62	54
130 Rowosari	-	-	44	40	44	40
140 Kangkung	-	-	49	52	49	52
150 Cepiring	-	-	34	27	34	27
160 Patebon	-	-	39	45	39	45
170 Kendal	52	79	33	19	85	98
<b>Kabupaten Kendal</b>	<b>113</b>	<b>79</b>	<b>773</b>	<b>950</b>	<b>886</b>	<b>1 029</b>

Lanjutan Tabel/*Continued Table* 4.1.6

Kecamatan Subdistrict	Murid/Pupils					
	Negeri/Public		Swasta/Private		Jumlah/Total	
	2019/2020	2020/2021	2019/2020	2020/2021	2019/2020	2020/2021
(1)	(14)	(15)	(16)	(17)	(18)	(19)
010 Plantungan	-	-	670	649	670	649
020 Sukorejo	-	-	1 580	2 212	1 580	2 212
030 Pageruyung	-	-	783	901	783	901
040 Patean	-	-	1 052	1 161	1 052	1 161
050 Singorojo	-	-	527	440	527	440
060 Limbangan	-	-	604	426	604	426
070 Boja	-	-	811	751	811	751
080 Kaliwungu	-	-	270	281	270	281
081 Kaliwungu Selatan	-	-	277	272	277	272
090 Brangsong	952	-	103	1 041	1 055	1 041
100 Pegandon	-	-	256	204	256	204
101 Ngampel	-	-	-	-	-	-
110 Gemuh	-	-	895	943	895	943
111 Ringinarum	-	-	-	-	-	-
120 Weleri	-	-	291	233	291	233
130 Rowosari	-	-	233	161	233	161
140 Kangkung	-	-	462	386	462	386
150 Cepiring	-	-	296	327	296	327
160 Patebon	-	-	572	525	572	525
170 Kendal	748	725	286	143	286	868
<b>Kabupaten Kendal</b>	<b>1 700</b>	<b>725</b>	<b>9 968</b>	<b>11 056</b>	<b>10 920</b>	<b>11 781</b>

Sumber/*Source*: Kementerian Agama Kabupaten Kendal, Data Semester Ganjil/*Ministry of Religious Affairs of Kendal Regency, Odd Semester Data*

**Tabel**  
**Table** 4.1.7

**Jumlah Sekolah, Guru, dan Murid Sekolah Menengah Atas (SMA) di Bawah Kementerian Pendidikan dan Kebudayaan Menurut Kecamatan di Kabupaten Kendal, 2019/2020 dan 2020/2021**  
**Number of Schools, Teachers, and Pupils in Senior High Schools Under The Ministry of Education and Culture by Subdistrict in Kendal Regency, 2019/2020 dan 2020/2021**

Kecamatan Subdistrict	Sekolah/Schools					
	Negeri/Public		Swasta/Private		Jumlah/Total	
	2019/2020	2020/2021	2019/2020	2020/2021	2019/2020	2020/2021
(1)	(2)	(3)	(4)	(5)	(6)	(7)
010 Plantungan	-	-	1	1	1	1
020 Sukorejo	2	2	-	-	2	2
030 Pageruyung	-	-	-	-	-	-
040 Patean	1	1	-	-	1	1
050 Singorojo	1	1	-	-	1	1
060 Limbangan	1	1	-	-	1	1
070 Boja	1	1	2	2	3	3
080 Kaliwungu	1	1	1	1	2	2
081 Kaliwungu Selatan	-	-	1	1	1	1
090 Brangsong	-	-	3	3	3	3
100 Pegandon	1	1	1	1	2	2
101 Ngampel	-	-	-	-	-	-
110 Gemuh	1	1	-	-	1	1
111 Ringinarum	-	-	-	-	-	-
120 Weleri	1	1	3	3	4	4
130 Rowosari	1	1	1	1	2	2
140 Kangkung	-	-	1	1	1	1
150 Cepiring	1	1	-	-	1	1
160 Patebon	1	1	3	3	4	4
170 Kendal	1	1	3	3	4	4
<b>Kabupaten Kendal</b>	<b>14</b>	<b>14</b>	<b>20</b>	<b>20</b>	<b>34</b>	<b>34</b>



Lanjutan Tabel/*Continued Table* 4.1.7

Kecamatan Subdistrict	Guru <sup>1</sup> /Teachers <sup>1</sup>					
	Negeri/Public		Swasta/Private		Jumlah/Total	
	2019/2020	2020/2021	2019/2020	2020/2021	2019/2020	2020/2021
(1)	(8)	(9)	(10)	(11)	(12)	(13)
010 Plantungan	-	-	5	6	5	6
020 Sukorejo	57	65	-	-	57	65
030 Pageruyung	-	-	-	-	-	-
040 Patean	12	12	-	-	12	12
050 Singorojo	22	30	-	-	22	30
060 Limbangan	30	35	-	-	30	35
070 Boja	44	50	14	15	58	65
080 Kaliwungu	51	54	15	15	66	69
081 Kaliwungu Selatan	-	-	4	8	4	8
090 Brangsong	-	-	45	43	45	43
100 Pegandon	42	49	6	6	48	55
101 Ngampel	-	-	-	-	-	-
110 Gemuh	31	35	-	-	31	35
111 Ringinarum	-	-	-	-	-	-
120 Weleri	40	51	51	53	91	104
130 Rowosari	26	32	12	12	38	44
140 Kangkung	-	-	15	15	15	15
150 Cepiring	37	43	-	-	37	43
160 Patebon	53	65	68	70	121	135
170 Kendal	40	51	41	38	81	89
<b>Kabupaten Kendal</b>	<b>485</b>	<b>572</b>	<b>276</b>	<b>281</b>	<b>761</b>	<b>853</b>

Lanjutan Tabel/Continued Table 4.1.7

Kecamatan Subdistrict	Murid/Pupils					
	Negeri/Public		Swasta/Private		Jumlah/Total	
	2019/2020	2020/2021	2019/2020	2020/2021	2019/2020	2020/2021
(1)	(14)	(15)	(16)	(17)	(18)	(19)
010 Plantungan	-	-	165	167	165	167
020 Sukorejo	1 131	1 171	-	-	1 131	1 171
030 Pageruyung	-	-	-	-	-	-
040 Patean	77	121	-	-	77	121
050 Singorojo	452	508	-	-	452	508
060 Limbangan	632	632	-	-	632	632
070 Boja	1 059	1 062	218	209	1 277	1 271
080 Kaliwungu	1 064	1 066	88	95	1 152	1 161
081 Kaliwungu Selatan	-	-	133	131	133	131
090 Brangsong	-	-	742	754	742	754
100 Pegandon	839	847	13	14	852	861
101 Ngampel	-	-	-	-	-	-
110 Gemuh	670	664	-	-	670	664
111 Ringinarum	-	-	-	-	-	-
120 Weleri	923	960	423	369	1 346	1 329
130 Rowosari	425	473	55	57	480	530
140 Kangkung	-	-	245	239	245	239
150 Cepiring	841	843	-	-	841	843
160 Patebon	1 234	1 227	852	825	2 086	2 052
170 Kendal	1 152	1 146	317	235	1 469	1 381
<b>Kabupaten Kendal</b>	<b>10 499</b>	<b>10 720</b>	<b>3 251</b>	<b>3 095</b>	<b>13 750</b>	<b>13 815</b>

Catatan/Note: <sup>1</sup> Jumlah guru termasuk kepala sekolah dan guru/The total of teachers including headmaster and teacher

Sumber/Source: Kementerian Pendidikan dan Kebudayaan, Data Semester Ganji/Ministry of Educations and Culture, Odd Semester Data

**Tabel**  
**Table** 4.1.8

**Jumlah Sekolah, Guru, dan Murid Sekolah Menengah Kejuruan (SMK) di Bawah Kementerian Pendidikan dan Kebudayaan Menurut Kecamatan di Kabupaten Kendal, 2019/2020 dan 2020/2021**  
*Number of Schools, Teachers, and Pupils in Vocational High Schools Under The Ministry of Education and Culture by Subdistrict in Kendal Regency, 2019/2020 dan 2020/2021*

Kecamatan Subdistrict	Sekolah/Schools					
	Negeri/Public		Swasta/Private		Jumlah/Total	
	2019/2020	2020/2021	2019/2020	2020/2021	2019/2020	2020/2021
(1)	(2)	(3)	(4)	(5)	(6)	(7)
010 Plantungan	1	1	-	-	1	1
020 Sukorejo	-	-	3	3	3	3
030 Pageruyung	1	1	-	-	1	1
040 Patean	1	1	2	2	3	3
050 Singorojo	-	-	1	1	1	1
060 Limbangan	-	-	1	1	1	1
070 Boja	1	1	6	6	7	7
080 Kaliwungu	-	-	2	2	2	2
081 Kaliwungu Selatan	-	-	1	1	1	1
090 Brangsong	1	1	2	2	3	3
100 Pegandon	-	-	2	2	2	2
101 Ngampel	-	-	3	3	3	3
110 Gemuh	-	-	-	-	-	-
111 Ringinarum	-	-	1	1	1	1
120 Weleri	-	-	4	4	4	4
130 Rowosari	-	-	1	1	1	1
140 Kangkung	-	-	1	1	1	1
150 Cepiring	-	-	1	1	1	1
160 Patebon	2	2	6	6	8	8
170 Kendal	-	-	6	6	6	6
<b>Kabupaten Kendal</b>	<b>7</b>	<b>7</b>	<b>43</b>	<b>43</b>	<b>50</b>	<b>50</b>

Lanjutan Tabel/Continued Table 4.1.8

Kecamatan Subdistrict	Guru <sup>1</sup> /Teachers <sup>1</sup>					
	Negeri/Public		Swasta/Private		Jumlah/Total	
	2019/2020	2020/2021	2019/2020	2020/2021	2019/2020	2020/2021
(1)	(8)	(9)	(10)	(11)	(12)	(13)
010 Plantungan	11	14	-	-	11	14
020 Sukorejo	-	-	68	79	68	79
030 Pageruyung	58	67	-	-	58	67
040 Patean	31	38	24	23	55	61
050 Singorojo	-	-	8	8	8	8
060 Limbangan	-	-	13	12	13	12
070 Boja	70	74	127	121	197	195
080 Kaliwungu	-	-	49	48	49	48
081 Kaliwungu Selatan	-	-	10	12	10	12
090 Brangsong	78	85	65	67	143	152
100 Pegandon	-	-	22	24	22	24
101 Ngampel	-	-	35	36	35	36
110 Gemuh	-	-	-	-	-	-
111 Ringinarum	-	-	10	9	10	9
120 Weleri	-	-	129	134	129	134
130 Rowosari	-	-	34	35	34	35
140 Kangkung	-	-	10	8	10	8
150 Cepiring	-	-	11	11	11	11
160 Patebon	170	187	112	109	282	296
170 Kendal	-	-	188	196	188	196
<b>Kabupaten Kendal</b>	<b>418</b>	<b>465</b>	<b>915</b>	<b>932</b>	<b>1 333</b>	<b>1 397</b>

Lanjutan Tabel/*Continued Table 4.1.8*

Kecamatan Subdistrict	Murid/Pupils					
	Negeri/Public		Swasta/Private		Jumlah/Total	
	2019/2020	2020/2021	2019/2020	2020/2021	2019/2020	2020/2021
(1)	(14)	(15)	(16)	(17)	(18)	(19)
010 Plantungan	293	334	-	-	293	334
020 Sukorejo	-	-	1 919	1 896	1 919	1 896
030 Pageruyung	1 293	1 334	-	-	1 293	1 334
040 Patean	760	810	438	373	1 198	1 183
050 Singorojo	-	-	29	32	29	32
060 Limbangan	-	-	339	347	339	347
070 Boja	1 446	1 447	1 890	1 808	3 336	3 255
080 Kaliwungu	-	-	744	682	744	682
081 Kaliwungu Selatan	-	-	149	148	149	148
090 Brangsong	1 399	1 405	1 597	1 606	2 996	3 011
100 Pegandon	-	-	308	271	308	271
101 Ngampel	-	-	679	678	679	678
110 Gemuh	-	-	-	-	-	-
111 Ringinarum	-	-	62	62	62	62
120 Weleri	-	-	2 564	2 379	2 564	2 379
130 Rowosari	-	-	933	821	933	821
140 Kangkung	-	-	68	63	68	63
150 Cepiring	-	-	132	90	132	90
160 Patebon	2 841	2 949	1 741	1 738	4 582	4 687
170 Kendal	-	-	3 375	3 351	3 375	3 351
<b>Kabupaten Kendal</b>	<b>8 032</b>	<b>8 279</b>	<b>16 967</b>	<b>16 345</b>	<b>24 999</b>	<b>24 624</b>

Catatan/Note: <sup>1</sup> Jumlah guru termasuk kepala sekolah dan guru/*The total of teachers including headmaster and teacher*

Sumber/Source: Kementerian Pendidikan dan Kebudayaan, Data Semester Ganjil/*Ministry of Educations and Culture, Odd Semester Data*

**Tabel**  
**Table 4.1.9**

**Jumlah Sekolah, Guru, dan Murid Madrasah Aliyah (MA) di Bawah Kementerian Agama Menurut Kecamatan di Kabupaten Kendal, 2019/2020 dan 2020/2021**  
**Number of Schools, Teachers, and Pupils in Madrasah Aliyah (MA) Under the Ministry of Religious Affairs by Subdistrict in Kendal Regency, 2019/2020 dan 2020/2021**

Kecamatan Subdistrict	Sekolah/Schools					
	Negeri/Public		Swasta/Private		Jumlah/Total	
	2019/2020	2020/2021	2019/2020	2020/2021	2019/2020	2020/2021
(1)	(2)	(3)	(4)	(5)	(6)	(7)
010 Plantungan	-	-	-	-	-	-
020 Sukorejo	-	-	2	2	2	2
030 Pageruyung	-	-	2	2	2	2
040 Patean	-	-	1	1	1	1
050 Singorojo	-	-	-	-	-	-
060 Limbangan	-	-	-	-	-	-
070 Boja	-	-	1	1	1	1
080 Kaliwungu	-	-	1	1	1	1
081 Kaliwungu Selatan	-	-	1	1	1	1
090 Brangsong	-	-	-	-	-	-
100 Pegandon	-	-	-	-	-	-
101 Ngampel	-	-	-	-	-	-
110 Gemuh	-	-	1	1	1	1
111 Ringinarum	-	-	-	-	-	-
120 Weleri	-	-	2	2	2	2
130 Rowosari	-	-	1	1	1	1
140 Kangkung	-	-	1	1	1	1
150 Cepiring	-	-	1	1	1	1
160 Patebon	-	-	-	-	-	-
170 Kendal	1	1	1	1	2	2
<b>Kabupaten Kendal</b>	<b>1</b>	<b>1</b>	<b>15</b>	<b>15</b>	<b>16</b>	<b>16</b>

Lanjutan Tabel/*Continued Table* 4.1.9

Kecamatan Subdistrict	Guru/Teachers					
	Negeri/Public		Swasta/Private		Jumlah/Total	
	2019/2020	2020/2021	2019/2020	2020/2021	2019/2020	2020/2021
(1)	(8)	(9)	(10)	(11)	(12)	(13)
010 Plantungan	-	-	-	-	-	-
020 Sukorejo	-	-	55	80	55	80
030 Pageruyung	-	-	28	29	28	29
040 Patean	-	-	9	20	9	20
050 Singorojo	-	-	-	-	-	-
060 Limbangan	-	-	-	-	-	-
070 Boja	-	-	27	29	27	29
080 Kaliwungu	-	-	16	17	16	17
081 Kaliwungu Selatan	-	-	32	35	32	35
090 Brangsong	-	-	-	-	-	-
100 Pegandon	-	-	-	-	-	-
101 Ngampel	-	-	-	-	-	-
110 Gemuh	-	-	13	16	13	16
111 Ringinarum	-	-	-	-	-	-
120 Weleri	-	-	17	21	17	21
130 Rowosari	-	-	15	16	15	16
140 Kangkung	-	-	9	7	9	7
150 Cepiring	-	-	23	23	23	23
160 Patebon	-	-	-	-	-	-
170 Kendal	73	78	8	12	81	90
<b>Kabupaten Kendal</b>	<b>73</b>	<b>78</b>	<b>252</b>	<b>305</b>	<b>325</b>	<b>383</b>

Lanjutan Tabel/Continued Table 4.1.9

Kecamatan Subdistrict	Murid/Pupils					
	Negeri/Public		Swasta/Private		Jumlah/Total	
	2019/2020	2020/2021	2019/2020	2020/2021	2019/2020	2020/2021
(1)	(14)	(15)	(16)	(17)	(18)	(19)
010 Plantungan	-	-	-	-	-	-
020 Sukorejo	-	-	568	689	568	689
030 Pageruyung	-	-	240	251	240	251
040 Patean	-	-	206	245	206	245
050 Singorojo	-	-	-	-	-	-
060 Limbangan	-	-	-	-	-	-
070 Boja	-	-	301	353	301	353
080 Kaliwungu	-	-	122	127	122	127
081 Kaliwungu Selatan	-	-	519	453	519	453
090 Brangsong	-	-	-	-	-	-
100 Pegandon	-	-	-	-	-	-
101 Ngampel	-	-	-	-	-	-
110 Gemuh	-	-	138	173	138	173
111 Ringinarum	-	-	-	-	-	-
120 Weleri	-	-	133	106	133	106
130 Rowosari	-	-	56	51	56	51
140 Kangkung	-	-	64	46	64	46
150 Cepiring	-	-	311	254	311	254
160 Patebon	-	-	-	-	-	-
170 Kendal	1 210	1.239	19	102	1 229	1.341
<b>Kabupaten Kendal</b>	<b>1 210</b>	<b>1 239</b>	<b>2 677</b>	<b>2 850</b>	<b>3 887</b>	<b>4 089</b>

Sumber/Source: Kementerian Agama Kabupaten Kendal, Data Semester Ganjil/Ministry of Religious Affairs of Kendal Regency, Odd Semester Data



**Tabel**  
**Table** 4.1.10

**Jumlah Desa<sup>1</sup>/Kelurahan yang Memiliki Fasilitas Sekolah Menurut Kecamatan dan Tingkat Pendidikan di Kabupaten Kendal, 2018–2020**  
**Number of Villages<sup>1</sup> Having Educational Facilities by Subdistrict and Educational Level in Kendal Regency, 2018–2020**

Kecamatan Subdistrict	SD Primary School		
	2018	2019	2020
(1)	(2)	(3)	(4)
010 Plantungan	12	12	12
020 Sukorejo	18	18	18
030 Pageruyung	14	14	14
040 Patean	13	14	14
050 Singorojo	13	13	13
060 Limbangan	16	16	16
070 Boja	18	18	18
080 Kaliwungu	9	9	9
081 Kaliwungu Selatan	8	8	8
090 Brangsong	12	12	12
100 Pegandon	12	12	12
101 Ngampel	12	12	12
110 Gemuh	16	16	16
111 Ringinarum	12	12	12
120 Weleri	16	16	16
130 Rowosari	16	16	16
140 Kangkung	15	15	15
150 Cepiring	15	15	15
160 Patebon	18	18	18
170 Kendal	20	20	20
<b>Kabupaten Kendal</b>	<b>285</b>	<b>286</b>	<b>286</b>

Lanjutan Tabel/*Continued Table* 4.1.10

Kecamatan Subdistrict	SMP Junior High School		
	2018	2019	2020
(1)	(5)	(6)	(7)
010 Plantungan	7	7	7
020 Sukorejo	10	10	10
030 Pageruyung	7	7	7
040 Patean	5	5	5
050 Singorojo	6	6	6
060 Limbangan	5	5	5
070 Boja	6	6	6
080 Kaliwungu	5	5	5
081 Kaliwungu Selatan	4	4	4
090 Brangsong	8	7	8
100 Pegandon	5	5	5
101 Ngampel	3	3	4
110 Gemuh	5	6	6
111 Ringinarum	2	2	2
120 Weleri	9	9	9
130 Rowosari	5	5	5
140 Kangkung	6	6	6
150 Cepiring	3	3	3
160 Patebon	7	7	7
170 Kendal	7	8	8
<b>Kabupaten Kendal</b>	<b>115</b>	<b>116</b>	<b>118</b>

Lanjutan Tabel/*Continued Table* 4.1.10

Kecamatan Subdistrict	SMA Senior High School		
	2018	2019	2020
(1)	(8)	(9)	(10)
010 Plantungan	2	1	1
020 Sukorejo	3	3	3
030 Pageruyung	2	2	2
040 Patean	1	2	2
050 Singorojo	1	1	1
060 Limbangan	1	1	1
070 Boja	2	2	2
080 Kaliwungu	2	2	2
081 Kaliwungu Selatan	3	3	3
090 Brangsong	2	2	2
100 Pegandon	2	2	2
101 Ngampel	-	-	-
110 Gemuh	1	1	1
111 Ringinarum	-	-	-
120 Weleri	5	4	4
130 Rowosari	2	2	2
140 Kangkung	2	2	2
150 Cepiring	2	2	2
160 Patebon	2	2	2
170 Kendal	6	6	6
<b>Kabupaten Kendal</b>	<b>41</b>	<b>40</b>	<b>40</b>

Lanjutan Tabel/*Continued Table* 4.1.10

Kecamatan Subdistrict	SMK Vocational School		
	2018	2019	2020
(1)	(11)	(12)	(13)
010 Plantungan	1	1	1
020 Sukorejo	4	3	3
030 Pageruyung	1	2	1
040 Patean	3	3	3
050 Singorojo	1	1	1
060 Limbangan	1	1	1
070 Boja	6	4	5
080 Kaliwungu	2	2	2
081 Kaliwungu Selatan	2	2	1
090 Brangsong	2	1	1
100 Pegandon	2	2	2
101 Ngampel	2	3	3
110 Gemuh	1	1	1
111 Ringinarum	1	1	1
120 Weleri	3	3	3
130 Rowosari	1	1	1
140 Kangkung	-	-	-
150 Cepiring	1	1	1
160 Patebon	3	3	3
170 Kendal	3	3	4
<b>Kabupaten Kendal</b>	<b>40</b>	<b>38</b>	<b>38</b>

Lanjutan Tabel/*Continued Table* 4.1.10

Kecamatan <i>Subdistrict</i>	Perguruan Tinggi <i>University</i>		
	2018	2019	2020
(1)	(14)	(15)	(16)
010 Plantungan	-	-	-
020 Sukorejo	-	1	1
030 Pageruyung	-	-	-
040 Patean	-	1	1
050 Singorojo	-	-	-
060 Limbangan	-	-	-
070 Boja	-	-	-
080 Kaliwungu	-	2	2
081 Kaliwungu Selatan	-	-	-
090 Brangsong	-	-	-
100 Pegandon	-	-	-
101 Ngampel	-	-	-
110 Gemuh	-	-	-
111 Ringinarum	-	-	-
120 Weleri	1	1	-
130 Rowosari	-	-	-
140 Kangkung	-	-	-
150 Cepiring	-	-	-
160 Patebon	2	1	2
170 Kendal	2	3	2
<b>Kabupaten Kendal</b>	<b>5</b>	<b>9</b>	<b>8</b>

Catatan/*Note*: <sup>1</sup> Desa pada tabel ini termasuk Unit Permukiman Transmigrasi (UPT) yang masih dibina oleh kementerian terkait dan nagari di Kabupaten/Kota Sumatera Barat/*Villages in this table include Transmigration Settlement Unit which is still fostered by the relevant ministries and the nagari in the Province of Sumatera Barat*

Sumber/*Source*: BPS, Pendataan Potensi Desa (Podes) // *BPS—Statistics Indonesia, Village Potential Data Collection*

**Tabel** 4.1.11 **Angka Partisipasi Murni (APM) dan Angka Partisipasi Kasar (APK) Menurut Jenjang Pendidikan di Kabupaten Kendal, 2019 dan 2020**  
**Net Participation Rates and Gross Participation Rates by Educational Level in Kendal Regency, 2019 and 2020**

Jenjang Pendidikan Educational Level	Angka Partisipasi Murni (APM) Net Participation Rates		Angka Partisipasi Kasar (APK) Gross Participation Rates	
	2019	2020	2019	2020
(1)	(2)	(3)	(4)	(5)
SD/MI/Sederajat Primary School	94,56	94,80	106,67	106,72
SMP/MTs/ Sederajat Lower Secondary School	73,88	74,76	89,86	93,55
SMA/SMK/MA/Sederajat Upper Secondary School	61,16	61,86	105,77	103,73

Sumber/Source: BPS, Survei Sosial Ekonomi Nasional (Susenas)/BPS-Statistics Indonesia, National Socioeconomic Survey

**Tabel**  
**Table** 4.1.12**Persentase Penduduk Berumur 15 Tahun ke Atas yang Melek Huruf Menurut Kelompok Umur di Kabupaten Kendal, 2019 dan 2020**  
*Percentage of Literate People Aged 15 Years and Over by Age Group in Kendal Regency, 2019 and 2020*

<b>Kelompok Umur</b> <i>Age Group</i>	<b>2019</b>	<b>2020</b>
(1)	(2)	(3)
15–19	100,00	100,00
20–24	100,00	100,00
25–29	100,00	100,00
30–34	100,00	100,00
35–39	99,04	99,80
40–44	98,62	98,69
45–49	96,12	98,29
50+	82,80	83,87
<b>Jumlah/Total</b>	<b>93,93</b>	<b>94,46</b>
<b>15–24</b>	<b>100,00</b>	<b>100,00</b>
<b>15–44</b>	<b>99,63</b>	<b>99,76</b>
<b>15+</b>	<b>93,93</b>	<b>94,46</b>
<b>45+</b>	<b>85,85</b>	<b>87,10</b>

Sumber/Source: BPS, Survei Sosial Ekonomi Nasional (Susenas)/BPS-Statistics Indonesia, National Socioeconomic Survey

**Tabel** 4.1.13 **Angka Partisipasi Sekolah (APS) Menurut Kelompok Umur dan Jenis Kelamin di Kabupaten Kendal, 2020**  
**Table** 4.1.13 **School Participation Rates by Age Group and Sex in Kendal Regency, 2020**

Jenjang Pendidikan Education Etainment	Laki-Laki Men	Perempuan Woman	Laki-laki + Perempuan Man + Woman
(1)	(2)	(3)	(4)
7 - 12	99,98	100,00	99,99
13 - 15	91,80	98,44	95,00
16 - 18	73,73	66,79	70,55

Sumber/Source: BPS, Survei Sosial Ekonomi Nasional (Susenas)/BPS-Statistics Indonesia, National Socioeconomic Survey



**Tabel**  
**Table** 4.1.14

**Jumlah Sekolah, Guru, dan Murid Sekolah Luar Biasa (SLB)  
Menurut Kecamatan di Kabupaten Kendal, 2020/2021**  
*Number of Schools, Teachers and Pupils of Special Schools  
by Subdistrict in Kendal Regency, 2020/2021*

Kecamatan Subdistrict	Sekolah Schools	Guru Teachers	Murid Pupils
(1)	(2)	(3)	(4)
010 Plantungan	-	-	-
020 Sukorejo	1	10	61
030 Pageruyung	-	-	-
040 Patean	1	2	32
050 Singorojo	-	-	-
060 Limbangan	1	17	147
070 Boja	1	10	72
080 Kaliwungu	1	20	172
081 Kaliwungu Selatan	-	-	-
090 Brangsong	-	-	-
100 Pegandon	-	-	-
101 Ngampel	-	-	-
110 Gemuh	-	-	-
111 Ringinarum	-	-	-
120 Weleri	1	32	253
130 Rowosari	-	-	-
140 Kangkung	-	-	-
150 Cepiring	-	-	-
160 Patebon	-	-	-
170 Kendal	-	-	-
<b>Kabupaten Kendal</b>	<b>6</b>	<b>91</b>	<b>737</b>

Sumber/Source: Dinas Pendidikan dan Kebudayaan Kabupaten Kendal, Data Semester Ganjil/ *Department of Education of Kendal Regency, Odd Semester Data*

**Tabel**  
**Table** 4.1.15

**Persentase Penduduk Berumur 15 Tahun ke Atas di Perkotaan dan Perdesaan menurut Jenis Kelamin dan Kemampuan Membaca dan Menulis di Kabupaten Kendal, 2020**

*Percentage of Population Aged 15 Years and Over in Urban and Rural Areas by Sex and Reading and Writing Ability in Kendal Regency, 2020*

Perkotaan/ Perdesaan <i>Urban/Rural</i>	Jenis Huruf <i>Font Type</i>	Laki-Laki <i>Men</i>	Perempuan <i>Woman</i>	Laki-laki + Perempuan <i>Man + Woman</i>
(1)	(2)	(3)	(4)	(5)
Perkotaan <i>Urban</i>	Huruf Latin	97,05	91,23	94,24
	Huruf Arab	71,72	67,15	69,51
	Huruf Lainnya	24,27	18,25	21,37
Perdesaan <i>Rural</i>	Huruf Latin	96,93	90,30	93,56
	Huruf Arab	66,13	60,35	63,19
	Huruf Lainnya	18,80	18,88	18,84
Perkotaan + Pedesaan <i>Urban + Rural</i>	Huruf Latin	97,00	90,79	93,93
	Huruf Arab	69,18	63,90	66,57
	Huruf Lainnya	21,80	18,55	20,19

Sumber/Source: BPS, Survei Sosial Ekonomi Nasional (Susenas)/BPS-Statistics Indonesia, National Socioeconomic Survey

**Tabel**  
**Table** 4.1.16**Persentase Penduduk 7 - 24 Tahun ke Atas Menurut Jenis Kelamin dan Status Pendidikan di Kabupaten Kendal, 2020**  
*Percentage of Population 7 - 24 Years and Over by Sex and Educational Status in Kendal Regency, 2020*

<b>Status Pendidikan</b> <i>Educational Status</i>	<b>Laki-Laki</b> <i>Men</i>	<b>Perempuan</b> <i>Woman</i>	<b>Laki-laki + Perempuan</b> <i>Man + Woman</i>
(1)	(2)	(3)	(4)
Tidak/Belum Pernah Sekolah <i>Not/Never Attending School</i>	-	0,81	0,38
Masih Sekolah <i>Attending School</i>			
SD/MI/Paket A	30,22	33,18	31,62
SMP/MTs/Paket B	13,51	13,00	13,27
SMA/SMK/MA/Paket C	19,34	17,46	18,45
Perguruan Tinggi	2,76	6,08	4,33
Tidak Bersekolah Lagi <i>Not Attending School Anymore</i>	34,17	29,47	31,95

Sumber/Source: BPS, Survei Sosial Ekonomi Nasional (Susenas)/BPS-Statistics Indonesia, National Socioeconomic Survey

**Tabel 4.1.17** Persentase Penduduk Berumur 15 Tahun ke Atas menurut Jenis Kelamin dan Ijazah/STTB Tertinggi yang Dimiliki di Kabupaten Kendal, 2020  
**Percentage of Population Aged 15 Years and Over by Sex and Highest Certificate / STTB Held in Kendal Regency, 2020**

Status Pendidikan Educational Status	Laki-Laki Men	Perempuan Woman	Laki-laki + Perempuan Man + Woman
(1)	(2)	(3)	(4)
Tidak/Belum Pernah Sekolah Not/Never Attending School	12,63	21,23	16,88
SD/MI/SDLB/Paket A	27,15	24,82	26,00
SMP/MTs/SMPLB/Paket B	26,32	25,03	25,68
SMA/MA/SMLB/Paket C	20,76	17,96	19,38
SMK/MAK	8,09	4,95	6,54
DI/DII/DIII	1,18	0,92	1,05
S1	3,87	5,09	4,47

Sumber/Source: BPS, Survei Sosial Ekonomi Nasional (Susenas)/BPS-Statistics Indonesia, National Socioeconomic Survey

## 4.2 KESEHATAN HEALTH

**Tabel 4.2.1** Jumlah Desa<sup>1</sup>/Kelurahan Yang Memiliki Sarana Kesehatan Menurut Kecamatan di Kabupaten Kendal, 2018–2020  
*Number of Villages<sup>1</sup> Having Health Facilities by Subdistrict in Kendal Regency, 2018–2020*

Kecamatan Subdistrict	Rumah Sakit Hospital		
	2018	2019	2020
(1)	(2)	(3)	(4)
010 Plantungan	-	-	-
020 Sukorejo	-	-	-
030 Pageruyung	-	-	-
040 Patean	-	-	-
050 Singorojo	-	-	-
060 Limbangan	-	-	-
070 Boja	-	1	1
080 Kaliwungu	-	-	-
081 Kaliwungu Selatan	1	1	1
090 Brangsong	-	-	-
100 Pegandon	-	-	-
101 Ngampel	-	-	-
110 Gemuh	2	1	1
111 Ringinarum	-	-	-
120 Weleri	1	1	1
130 Rowosari	-	-	-
140 Kangkung	-	-	-
150 Cepiring	-	-	-
160 Patebon	-	-	-
170 Kendal	1	1	1
<b>Kabupaten Kendal</b>	<b>5</b>	<b>5</b>	<b>5</b>

Lanjutan Tabel/*Continued Table 4.2.1*

Kecamatan Subdistrict	Rumah Sakit Bersalin Maternity Hospital		
	2018	2019	2020
(1)	(5)	(6)	(7)
010 Plantungan	-	-	-
020 Sukorejo	-	-	-
030 Pageruyung	-	-	-
040 Patean	-	-	-
050 Singorojo	1	-	-
060 Limbangan	-	-	-
070 Boja	1	-	-
080 Kaliwungu	-	-	-
081 Kaliwungu Selatan	1	-	-
090 Brangsong	-	-	-
100 Pegandon	-	-	-
101 Ngampel	-	-	-
110 Gemuh	-	-	-
111 Ringinarum	-	-	-
120 Weleri	-	-	-
130 Rowosari	-	-	-
140 Kangkung	-	-	-
150 Cepiring	-	-	-
160 Patebon	-	-	-
170 Kendal	2	-	-
<b>Kabupaten Kendal</b>	<b>5</b>	<b>0</b>	<b>0</b>

Lanjutan Tabel/*Continued Table* 4.2.1

Kecamatan Subdistrict	Poliklinik Polyclinic		
	2018	2019	2020
(1)	(8)	(9)	(10)
010 Plantungan	-	1	1
020 Sukorejo	2	1	2
030 Pageruyung	4	3	3
040 Patean	2	2	2
050 Singorojo	1	1	1
060 Limbangan	1	-	-
070 Boja	1	2	2
080 Kaliwungu	5	9	6
081 Kaliwungu Selatan	1	1	2
090 Brangsong	1	3	2
100 Pegandon	2	2	1
101 Ngampel	1	1	2
110 Gemuh	1	1	1
111 Ringinarum	1	-	-
120 Weleri	2	2	3
130 Rowosari	1	1	-
140 Kangkung	1	2	2
150 Cepiring	-	1	1
160 Patebon	2	2	1
170 Kendal	3	5	6
<b>Kabupaten Kendal</b>	<b>32</b>	<b>40</b>	<b>38</b>

Lanjutan Tabel/*Continued Table 4.2.1*

Kecamatan Subdistrict	Puskesmas Public Health Center		
	2018	2019	2020
(1)	(11)	(12)	(13)
010 Plantungan	1	1	1
020 Sukorejo	2	2	2
030 Pageruyung	1	1	1
040 Patean	1	1	1
050 Singorojo	2	2	2
060 Limbangan	1	1	1
070 Boja	2	2	2
080 Kaliwungu	1	1	1
081 Kaliwungu Selatan	2	1	1
090 Brangsong	2	2	2
100 Pegandon	1	1	1
101 Ngampel	1	1	1
110 Gemuh	2	2	2
111 Ringinarum	1	1	1
120 Weleri	2	2	2
130 Rowosari	2	2	2
140 Kangkung	2	2	2
150 Cepiring	2	1	1
160 Patebon	2	2	2
170 Kendal	2	2	2
<b>Kabupaten Kendal</b>	<b>32</b>	<b>30</b>	<b>30</b>



Lanjutan Tabel/*Continued Table* 4.2.1

Kecamatan <i>Subdistrict</i>	Puskesmas Pembantu <i>Subsidiary of Public Health Center</i>		
	2018	2019	2020
(1)	(14)	(15)	(16)
010 Plantungan	2	2	2
020 Sukorejo	3	3	3
030 Pageruyung	2	2	2
040 Patean	4	3	3
050 Singorojo	2	2	2
060 Limbangan	4	3	3
070 Boja	2	2	2
080 Kaliwungu	5	2	1
081 Kaliwungu Selatan	3	3	3
090 Brangsong	3	4	4
100 Pegandon	1	1	1
101 Ngampel	2	2	2
110 Gemuh	3	3	3
111 Ringinarum	4	4	4
120 Weleri	2	2	2
130 Rowosari	3	3	3
140 Kangkung	2	2	2
150 Cepiring	3	3	3
160 Patebon	3	2	2
170 Kendal	4	4	4
<b>Kabupaten Kendal</b>	<b>57</b>	<b>52</b>	<b>51</b>

Lanjutan Tabel/Continued Table 4.2.1

Kecamatan Subdistrict	Apotek Pharmacy		
	2018	2019	2020
(1)	(17)	(18)	(19)
010 Plantungan	-	-	1
020 Sukorejo	2	2	2
030 Pageruyung	1	1	1
040 Patean	2	2	2
050 Singorojo	-	-	-
060 Limbangan	-	-	-
070 Boja	4	5	5
080 Kaliwungu	4	4	4
081 Kaliwungu Selatan	3	2	2
090 Brangsong	3	4	4
100 Pegandon	4	4	4
101 Ngampel	3	3	4
110 Gemuh	4	4	4
111 Ringinarum	1	1	1
120 Weleri	9	9	9
130 Rowosari	7	7	7
140 Kangkung	4	4	4
150 Cepiring	4	4	4
160 Patebon	6	6	7
170 Kendal	8	10	11
<b>Kabupaten Kendal</b>	<b>69</b>	<b>72</b>	<b>76</b>

Catatan/Note: <sup>1</sup> Desa pada tabel ini termasuk Unit Permukiman Transmigrasi (UPT) yang masih dibina oleh kementerian terkait dan nagari di Kabupaten/Kota Sumatera Barat/Villages in this table include Transmigration Settlement Unit which is still fostered by the relevant ministries and the nagari in the Province of Sumatera Barat

Sumber/Source: BPS, Pendataan Potensi Desa (Podes)/BPS-Statistics Indonesia, Village Potential Data Collecting

**Tabel 4.2.2**  
**Table**

**Jumlah Tenaga Kesehatan Menurut Kecamatan di Kabupaten Kendal, 2020**  
**Number of Health Human Resources by Subdistrict in Kendal Regency, 2020**

Kecamatan Subdistrict	Dokter <sup>1</sup> Doctor <sup>1</sup>	Dokter Gigi <sup>2</sup> Dentist <sup>2</sup>	Perawat Nurse	Bidan Midwife	Tenaga kefarmasian Pharmacist
(1)	(2)	(3)	(4)	(5)	(6)
010 Plantungan	1	1	11	19	-
020 Sukorejo	3	2	30	44	-
030 Pageruyung	1	-	17	24	-
040 Patean	2	-	21	27	1
050 Singorojo	4	1	15	38	-
060 Limbangan	2	-	27	30	-
070 Boja	27	4	78	60	7
080 Kaliwungu	3	1	20	30	2
081 Kaliwungu Selatan	33	3	70	44	-
090 Brangsong	8	2	44	30	1
100 Pegandon	2	1	36	34	2
101 Ngampel	1	1	8	29	3
110 Gemuh	33	4	122	87	-
111 Ringinarum	2	-	13	23	-
120 Weleri	57	2	251	54	-
130 Rowosari	4	1	41	32	-
140 Kangkung	2	1	19	30	-
150 Cepiring	3	1	8	33	1
160 Patebon	3	2	18	42	2
170 Kendal	59	9	258	73	35
<b>Kabupaten Kendal</b>	<b>250</b>	<b>36</b>	<b>1 107</b>	<b>783</b>	<b>102</b>

Lanjutan Tabel/Continued Table 4.2.2

Kecamatan Subdistrict	Tenaga Kesehatan Masyarakat Public Health worker	Tenaga Kesehatan Lingkungan Enviromental Health Worker	Tenaga Gizi Nutritionist	Ahli Teknologi Laboratorium Medik Medical Laboratory Technician
(1)	(7)	(8)	(9)	(10)
010 Plantungan	1	1	1	-
020 Sukorejo	5	-	2	1
030 Pageruyung	1	1	-	-
040 Patean	-	2	1	-
050 Singorojo	2	1	2	-
060 Limbangan	2	2	2	-
070 Boja	6	-	3	1
080 Kaliwungu	3	1	1	-
081 Kaliwungu Selatan	1	1	4	1
090 Brangsong	3	1	2	2
100 Pegandon	2	1	1	1
101 Ngampel	1	1	1	-
110 Gemuh	6	-	4	-
111 Ringinarum	-	1	1	-
120 Weleri	3	5	8	-
130 Rowosari	5	1	3	1
140 Kangkung	2	1	3	1
150 Cepiring	2	-	1	-
160 Patebon	6	4	2	1
170 Kendal	3	7	15	-
<b>Kabupaten Kendal</b>	<b>56</b>	<b>35</b>	<b>57</b>	<b>9</b>

Catatan/Note: <sup>1</sup> Dokter dalam tabel ini termasuk dokter spesialis (selain spesialis gigi) dan dokter umum/Doctor in this table include medical specialist (exclude dentist specialist) and general practitioner

<sup>2</sup> Dokter gigi dalam tabel ini termasuk dokter spesialis gigi dan dokter gigi/Doctor in this table include dentist and dentist specialist

Sumber/Source: Dinas Kesehatan Kabupaten Kendal/ Health Office of Kendal Regency

**Tabel**  
**Table** 4.2.3

**Jumlah Rumah Sakit Umum, Rumah Sakit Khusus,  
Puskesmas, Klinik/Balai Kesehatan, dan Posyandu  
Menurut Kecamatan di Kabupaten Kendal, 2019 dan 2020**  
*Number of General Hospital, Specialized Hospital, Public  
Health Center, Medical Clinic, and Integrated Health Post by  
Subdistrict in Kendal Regency, 2019 and 2020*

Kecamatan Subdistrict	Rumah Sakit Umum General Hospital		Rumah Sakit Khusus Specialized Hospital	
	2019	2020	2019	2020
(1)	(2)	(3)	(4)	(5)
010 Plantungan	-	-	-	-
020 Sukorejo	-	-	-	-
030 Pageruyung	-	-	-	-
040 Patean	-	-	-	-
050 Singorojo	-	-	-	-
060 Limbangan	-	-	-	-
070 Boja	1	1	-	-
080 Kaliwungu	1	1	-	-
081 Kaliwungu Selatan	-	-	-	-
090 Brangsong	-	-	-	-
100 Pegandon	-	-	-	-
101 Ngampel	-	-	-	-
110 Gemuh	1	1	-	-
111 Ringinarum	1	1	-	-
120 Weleri	-	-	-	-
130 Rowosari	-	-	-	-
140 Kangkung	-	-	-	-
150 Cepiring	-	-	-	-
160 Patebon	-	-	-	-
170 Kendal	1	1	-	1
<b>Nama Kabupaten/Kota</b>	<b>5</b>	<b>5</b>	<b>0</b>	<b>1</b>

Lanjutan Tabel/*Continued Table* 4.2.3

Kecamatan Subdistrict	Puskesmas <sup>1</sup> Rawat Inap Public Health Center <sup>1</sup> with Inpatient Care		Puskesmas <sup>1</sup> Non Rawat Inap Public Health Center <sup>1</sup> without Inpatient Care	
	2019	2020	2019	2020
(1)	(6)	(7)	(8)	(9)
010 Plantungan	-	-	1	1
020 Sukorejo	1	1	1	1
030 Pageruyung	-	-	1	1
040 Patean	1	1	-	-
050 Singorojo	-	-	2	2
060 Limbangan	1	1	-	-
070 Boja	1	1	1	1
080 Kaliwungu	1	1	-	-
081 Kaliwungu Selatan	-	-	1	1
090 Brangsong	1	1	1	1
100 Pegandon	1	1	-	-
101 Ngampel	-	-	1	1
110 Gemuh	-	-	2	2
111 Ringinarum	-	-	1	1
120 Weleri	1	1	1	1
130 Rowosari	1	1	1	1
140 Kangkung	-	-	2	2
150 Cepiring	1	1	-	-
160 Patebon	-	-	2	2
170 Kendal	1	1	1	1
<b>Nama Kabupaten/Kota</b>	<b>11</b>	<b>11</b>	<b>19</b>	<b>19</b>

Lanjutan Tabel/*Continued Table* 4.2.3

Kecamatan Subdistrict	Klinik/Balai Kesehatan Medical Clinic		Posyandu Intregrated Health Post	
	2019	2020	2019	2020
(1)	(10)	(11)	(12)	(13)
010 Plantungan	1	1	55	55
020 Sukorejo	1	1	93	95
030 Pageruyung	3	3	67	68
040 Patean	2	2	88	88
050 Singorojo	1	1	79	79
060 Limbangan	1	1	77	77
070 Boja	5	5	106	109
080 Kaliwungu	6	6	83	83
081 Kaliwungu Selatan	3	3	62	62
090 Brangsong	3	3	59	59
100 Pegandon	1	1	52	52
101 Ngampel	3	3	50	50
110 Gemuh	2	2	67	67
111 Ringinarum	0	0	47	47
120 Weleri	2	2	60	61
130 Rowosari	1	1	72	80
140 Kangkung	0	0	53	53
150 Cepiring	4	4	63	63
160 Patebon	3	3	79	80
170 Kendal	9	9	104	105
<b>Nama Kabupaten/Kota</b>	<b>51</b>	<b>51</b>	<b>1 416</b>	<b>1 433</b>

Catatan/Note: <sup>1</sup> Puskesmas yang teregistrasi/Registered Public Health Center

Sumber/Source: Dinas Kesehatan Kabupaten Kendal dan <http://sirs.yankes.kemkes.go.id/> // Health Office of Kendal Regency and <http://sirs.yankes.kemkes.go.id/>

**Tabel**  
**Table 4.2.4****Jumlah Tenaga Medis Menurut Unit Kerja di Kabupaten Kendal, 2020**  
**Number of Medical Personnel by Working Unit in Kendal Regency, 2020**

Unit Kerja Working Unit	Dokter Spesialis	Dokter Umum	Dokter Gigi	Dokter Gigi Spesialis	Jumlah Tenaga Medis
(1)	(2)	(3)	(4)	(5)	(6)
<b>Puskesmas</b>					
Plantungan	-	1	1	-	2
Sukorejo 01	-	2	1	-	3
Sukorejo 02	-	1	1	-	2
Pageruyung	-	1	-	-	1
Patean	-	2	-	-	2
Singorojo 01	-	1	1	-	2
Singorojo 02	-	3	-	-	3
Limbangan	-	2	-	-	2
Boja 01	-	4	1	-	5
Boja 02	-	1	-	-	1
Kaliwungu	-	3	1	-	4
Kaliwungu Selatan	-	2	1	-	3
Brangsong 01	-	2	1	-	3
Brangsong 02	-	6	1	-	7
Pegandon	-	2	1	-	3
Ngampel	-	1	1	-	2
Gemuh 01	-	2	1	-	3
Gemuh 02	-	2	1	-	3
Ringinarum	-	2	-	-	2
Weleri 01	-	1	1	-	2
Weleri 02	-	2	-	-	2
Rowosari 01	-	1	1	-	2
Rowosari 02	-	3	-	-	3



Lanjutan Tabel/*Continued Table 4.2.4*

Kecamatan <i>Subdistrict</i>	Dokter Spesialis	Dokter Umum	Dokter Gigi	Dokter Gigi Spesialis	Jumlah Tenaga Medis
(1)	(2)	(3)	(4)	(5)	(6)
Kangkung 01	-	1	1	-	2
Kangkung 02	-	1	-	-	1
Cepiring	-	3	1	-	4
Patebon 01	-	1	1	-	2
Patebon 02	-	2	1	-	3
Kendal 01	-	2	1	-	3
Kendal 02	-	2	-	-	2
<b>Rumah Sakit</b>					
RSUD dr. Soewondo	36	19	3	5	58
RS BAITUL HIKMAH	15	14	2	-	31
RS Darul Istiqomah	22	9	2	-	33
RSI Kendal	36	18	1	-	55
RS. Charlie	14	8	3	-	25
<b>Jumlah/Total</b>	<b>123</b>	<b>127</b>	<b>31</b>	<b>5</b>	<b>281</b>

Sumber/*Source*: Dinas Kesehatan Kabupaten Kendal/ *Health Office of Kendal Regency*

**Tabel**  
**Table** 4.2.5

**Jumlah Tenaga Keperawatan, Kebidanan, dan Kefarmasian Menurut Unit Kerja di Kabupaten Kendal, 2020**  
**Number of Nursing, Midwifery, and Pharmaceutical Personnel by Working Unit in Kendal Regency, 2020**

Unit Kerja Working Unit	Perawat			Bidan	Tenaga Kefarmasian
	Perawat	Perawat Gigi	Jumlah		
(1)	(2)	(3)	(4)	(5)	(6)
<b>Puskesmas</b>					
Plantungan	11	-	11	19	-
Sukorejo 01	23	-	23	27	-
Sukorejo 02	7	-	7	17	1
Pageruyung	17	-	17	24	-
Patean	21	-	21	27	1
Singorojo 01	8	-	8	21	-
Singorojo 02	7	-	7	17	-
Limbangan	27	-	27	30	-
Boja 01	28	-	28	30	2
Boja 02	6	-	6	21	1
Kaliwungu	20	-	20	30	2
Kaliwungu Selatan	8	-	8	28	-
Brangsong 01	13	-	13	15	1
Brangsong 02	31	-	31	15	-
Pegandon	36	-	36	34	2
Ngampel	8	-	8	29	3
Gemuh 01	14	-	14	25	-
Gemuh 02	14	-	14	15	-
Ringinarum	13	-	13	23	-
Weleri 01	6	-	6	16	-
Weleri 02	14	-	14	3	2
Rowosari 01	9	-	9	19	-
Rowosari 02	32	-	32	13	2

Lanjutan Tabel/*Continued Table* 4.2.5

Puskesmas <i>Public Health Center</i>	Perawat			Bidan	Tenaga Kefarmasian
	Perawat	Perawat Gigi	Jumlah		
(1)	(2)	(3)	(4)	(5)	(6)
Kangkung 01	7	-	7	11	-
Kangkung 02	12	-	12	19	1
Cepiring	8	-	8	33	1
Patebon 01	8	-	8	20	2
Patebon 02	10	-	10	22	-
Kendal 01	19	-	19	24	1
Kendal 02	10	-	10	15	1
<b>Rumah Sakit</b>					
RSUD dr. Soewondo	229	-	229	34	33
RS BAITUL HIKMAH	94	-	94	47	15
RS Darul Istiqomah	62	-	62	16	10
RSI Kendal	231	-	231	35	17
RS. Charlie	44	-	44	9	4
<b>Jumlah/Total</b>	<b>1 107</b>	<b>0</b>	<b>1 107</b>	<b>783</b>	<b>102</b>

Sumber/*Source*: Dinas Kesehatan Kabupaten Kendal/ *Health Office of Kendal Regency*

**Tabel**  
**Table** 4.2.6**Jumlah Tenaga Kesehatan Lainnya Menurut Unit Kerja di  
Kabupaten Kendal, 2020**  
*Number of Medical Staff by Working Unit in Kendal Regency,  
2020*

Unit Kerja <i>Working Unit</i>	Kesehatan Masyarakat	Kesehatan Lingkungan	Nutrisionis	Dietisien	Fisioterapis
(1)	(2)	(3)	(4)	(5)	(6)
<b>Puskesmas</b>					
Plantungan	1	1	1	-	-
Sukorejo 01	2	-	1	-	-
Sukorejo 02	3	-	1	-	-
Pageruyung	1	1	-	-	-
Patean	-	2	1	-	-
Singorojo 01	1	-	2	-	-
Singorojo 02	1	1	-	-	-
Limbangan	2	2	2	-	-
Boja 01	4	-	1	-	-
Boja 02	2	-	-	-	-
Kaliwungu	3	1	1	-	-
Kaliwungu Selatan	1	1	1	-	-
Brangsong 01	2	-	1	-	-
Brangsong 02	1	1	1	-	-
Pegandon	2	1	1	-	-
Ngampel	1	1	1	-	-
Gemuh 01	2	-	1	-	-
Gemuh 02	4	-	1	-	-
Ringinarum	-	1	1	-	-
Weleri 01	-	-	1	-	-
Weleri 02	2	-	1	-	-
Rowosari 01	1	1	1	-	-
Rowosari 02	4	-	2	-	-

Lanjutan Tabel/*Continued Table* 4.2.6

<b>Puskesmas Public Health Center</b>	<b>Kesehatan Masyarakat</b>	<b>Kesehatan Lingkungan</b>	<b>Nutrisionis</b>	<b>Dietisien</b>	<b>Fisioterapis</b>
(1)	(2)	(3)	(4)	(5)	(6)
Kangkung 01	1	1	1	-	-
Kangkung 02	1	-	2	-	-
Cepiring	2	-	1	-	-
Patebon 01	4	2	1	-	-
Patebon 02	2	2	1	-	-
Kendal 01	1	2	1	-	-
Kendal 02	-	1	1	-	-
<b>Rumah Sakit</b>					
RSUD dr. Soewondo	2	4	13	-	3
RS BAITUL HIKMAH	-	-	1	1	1
RS Darul Istiqomah	-	-	2	1	1
RSI Kendal	1	5	5	1	5
RS. Charlie	-	-	2	-	-
<b>Jumlah/Total</b>	<b>54</b>	<b>31</b>	<b>54</b>	<b>3</b>	<b>10</b>

Sumber/Source: Dinas Kesehatan Kabupaten Kendal/ Health Office of Kendal Regency

Lanjutan Tabel/Continued Table 4.2.6

<b>Puskesmas Public Health Center</b>	<b>Radiografer</b>	<b>Radioterapis</b>	<b>Teknisi Elektromedis</b>	<b>Teknisi Gigi</b>	<b>Analisis Kesehatan</b>
(1)	(7)	(8)	(9)	(10)	(11)
<b>Puskesmas</b>					
Plantungan	-	-	-	-	-
Sukorejo 01	2	-	-	-	-
Sukorejo 02	-	-	-	-	1
Pageruyung	-	-	-	-	-
Patean	-	-	-	-	-
Singorojo 01	-	-	-	-	-
Singorojo 02	-	-	-	-	-
Limbangan	1	-	-	-	-
Boja 01	1	-	-	-	-
Boja 02	-	-	-	-	1
Kaliwungu	1	-	-	-	-
Kaliwungu Selatan	-	-	-	-	-
Brangsong 01	-	-	-	-	1
Brangsong 02	1	-	-	-	1
Pegandon	1	-	-	-	1
Ngampel	-	-	-	-	-
Gemuh 01	-	-	-	-	-
Gemuh 02	-	-	-	-	-
Ringinarum	-	-	-	-	-
Weleri 01	-	-	-	-	-
Weleri 02	-	-	-	-	-
Rowosari 01	-	-	-	-	-
Rowosari 02	-	-	-	-	1

Lanjutan Tabel/*Continued Table* 4.2.6

<b>Puskesmas Public Health Center</b>	<b>Radiografer</b>	<b>Radioterapis</b>	<b>Teknisi Elektromedis</b>	<b>Teknisi Gigi</b>	<b>Analisis Kesehatan</b>
(1)	(7)	(8)	(9)	(10)	(11)
Kangkung 01	-	-	-	-	-
Kangkung 02	-	-	-	-	1
Cepiring	-	-	-	-	-
Patebon 01	-	-	-	-	1
Patebon 02	-	-	-	-	-
Kendal 01	-	-	-	-	-
Kendal 02	-	-	-	-	-
<b>Rumah Sakit</b>					
RSUD dr. Soewondo	11	-	2	4	-
RS BAITUL HIKMAH	4	-	1	-	-
RS Darul Istiqomah	1	-	1	1	1
RSI Kendal	7	-	1	-	-
RS. Charlie	3	-	1	-	-
<b>Jumlah/Total</b>	<b>33</b>	<b>0</b>	<b>6</b>	<b>5</b>	<b>9</b>

Sumber/Source: Dinas Kesehatan Kabupaten Kendal/ *Health Office of Kendal Regency*

Lanjutan Tabel/Continued Table 4.2.6

<b>Puskesmas Public Health Center</b>	<b>Refraksionis Optisien</b>	<b>Rekam Medis dan Informasi Kesehatan</b>	<b>Pengelola Program Kesehatan</b>	<b>Lainnya</b>	<b>Jumlah Tenaga Kesehatan Lain</b>
(1)	(12)	(13)	(14)	(15)	(16)
<b>Puskesmas</b>					
Plantungan	-	-	1	2	6
Sukorejo 01	-	-	1	12	18
Sukorejo 02	-	-	1	5	11
Pageruyung	-	-	1	5	8
Patean	-	-	1	9	13
Singorojo 01	-	-	1	6	10
Singorojo 02	-	-	2	5	9
Limbangan	-	-	1	6	14
Boja 01	-	-	1	16	23
Boja 02	-	-	1	3	7
Kaliwungu	-	-	1	7	14
Kaliwungu Selatan	-	-	1	6	10
Brangsong 01	-	-	1	1	6
Brangsong 02	-	-	1	7	13
Pegandon	-	-	1	7	14
Ngampel	-	-	1	6	10
Gemuh 01	-	-	1	8	12
Gemuh 02	-	-	1	3	9
Ringinarum	-	-	1	10	13
Weleri 01	-	-	1	6	8
Weleri 02	-	-	1	-	4
Rowosari 01	-	-	1	5	9
Rowosari 02	-	-	2	11	20



Lanjutan Tabel/*Continued Table 4.2.6*

<b>Puskesmas Public Health Center</b>	<b>Refraksionis Optisien</b>	<b>Rekam Medis dan Informasi Kesehatan</b>	<b>Pengelola Program Kesehatan</b>	<b>Lainnya</b>	<b>Jumlah Tenaga Kesehatan Lain</b>
(1)	(12)	(13)	(14)	(15)	(16)
Kangkung 01	-	-	1	6	10
Kangkung 02	-	-	1	-	5
Cepiring	-	-	1	12	16
Patebon 01	-	-	1	3	12
Patebon 02	-	-	1	3	9
Kendal 01	-	-	1	13	18
Kendal 02	-	-	1	6	9
<b>Rumah Sakit</b>					
RSUD dr. Soewondo	2	14	1	38	94
RS BAITUL HIKMAH	-	2	1	28	39
RS Darul Istiqomah	-	2	1	30	41
RSI Kendal	-	9	1	62	97
RS. Charlie	-	4	1	-	11
<b>Jumlah/Total</b>	<b>2</b>	<b>31</b>	<b>37</b>	<b>347</b>	<b>622</b>

Sumber/*Source*: Dinas Kesehatan Kabupaten Kendal/ *Health Office of Kendal Regency*

**Tabel**  
**Table** 4.2.7

**Jumlah Bayi Lahir, Bayi Berat Badan Lahir Rendah (BBLR), BBLR Dirujuk, dan Bergizi Buruk Menurut Puskesmas di Kabupaten Kendal, 2020**  
**Number of Births, Babies with Low Birth Weights (LBW), Treated LBW, and Malnutrition Cases by Public Health Center in Kendal Regency, 2020**

Puskesmas <i>Public Health Center</i>	Bayi Lahir <i>Births</i>	BBLR <i>LBW</i>	Gizi Buruk <i>Malnutrition</i>	
			Dirujuk <i>Referece</i>	Mendapat Perawatan <i>Treated</i>
(1)	(2)	(3)	(4)	(5)
Plantungan	488	30	-	-
Sukorejo 01	562	48	-	2
Sukorejo 02	381	19	-	-
Pageruyung	561	21	-	-
Patean	763	34	-	-
Singorojo 01	472	34	-	8
Singorojo 02	340	10	-	-
Limbangan	594	36	-	4
Boja 01	878	50	-	1
Boja 02	351	3	-	-
Kaliwungu	1 035	30	-	2
Kaliwungu Selatan	643	20	-	-
Brangsong 01	489	14	-	-
Brangsong 02	387	31	-	4
Pegandon	574	32	-	-
Ngampel	541	14	-	2
Gemuh 01	426	19	-	-
Gemuh 02	327	12	-	1
Ringinarum	557	22	-	-

Lanjutan Tabel/*Continued Table 4.2.7*

Puskesmas <i>Public Health Center</i>	Bayi Lahir Births	BBLR LBW	Gizi Buruk Malnutrition	
			Dirujuk Referece	Mendapat Perawatan Treated
(1)	(2)	(3)	(4)	(5)
Weleri 01	418	-	-	-
Weleri 02	386	23	-	4
Rowosari 01	592	22	-	-
Rowosari 02	269	12	-	-
Kangkung 01	414	20	-	1
Kangkung 02	320	13	-	1
Cepiring	846	40	-	3
Patebon 01	344	14	-	-
Patebon 02	622	49	-	2
Kendal 01	574	19	-	1
Kendal 02	391	20	-	-
<b>Jumlah/Total</b>	<b>15 545</b>	<b>711</b>	<b>0</b>	<b>36</b>

Sumber/*Source*: Dinas Kesehatan Kabupaten Kendal/ *Health Office of Kendal Regency*

**Tabel**  
**Table 4.2.8**

**Jumlah Ibu Hamil, Melakukan Kunjungan K1, Melakukan Kunjungan K4, Kurang Energi Kronis (KEK), dan Mendapat Tablet Zat Besi (Fe) di Kabupaten Kendal, 2020**  
**Number of Pregnant Women, Those with One Visit and four Visits of Antenatal Care, Chronic Energy Deficiency (CED), and Receiving Iron Supplement in Kendal Regency, 2020**

Puskesmas Public Health Center	Jumlah Ibu Hamil Pregnant Women	Melakukan Kunjungan K1 One Visit	Melakukan Kunjungan K4 Four Visits	Mendapat Zat Besi (Fe) Receiving Iron Supplement	
				FE1 (30 Tablet)	FE3 (90 Tablet)
(1)	(2)	(3)	(4)	(5)	(6)
Plantungan	497	497	485	497	461
Sukorejo 01	593	593	576	593	551
Sukorejo 02	375	375	359	375	384
Pageruyung	611	611	584	611	587
Patean	848	848	715	848	821
Singorojo 01	521	521	513	521	528
Singorojo 02	359	359	338	359	341
Limbangan	626	626	595	626	607
Boja 01	936	936	813	936	895
Boja 02	409	409	389	409	354
Kaliwungu	1 156	1 143	980	1 143	1 134
Kaliwungu Selatan	658	658	624	658	696
Brangsong 01	481	481	472	481	487
Brangsong 02	430	430	398	430	376
Pegandon	596	596	549	596	592
Ngampel	547	547	524	547	517
Gemuh 01	465	465	457	465	454
Gemuh 02	375	375	359	375	335
Ringinarum	571	571	561	571	541
Weleri 01	500	500	475	500	501
Weleri 02	435	435	426	435	400

Lanjutan Tabel/*Continued Table* 4.2.8

Puskesmas <i>Public Health Center</i>	Jumlah Ibu Hamil <i>Pregnant Women</i>	Melakukan Kunjungan K1 <i>One Visit</i>	Melakukan Kunjungan K4 <i>Four Visits</i>	Mendapat Zat Besi (Fe) <i>Receiving Iron Supplement</i>	
				FE1 (30 Tablet)	FE3 (90 Tablet)
(1)	(2)	(3)	(4)	(5)	(6)
Rowosari 01	596	596	581	596	561
Rowosari 02	300	300	296	300	286
Kangkung 01	441	441	439	441	423
Kangkung 02	347	347	344	347	308
Cepiring	885	885	875	885	940
Patebon 01	371	371	362	371	337
Patebon 02	652	652	632	652	621
Kendal 01	612	612	603	612	619
Kendal 02	438	438	429	438	395
<b>Kabupaten Kendal</b>	<b>16 631</b>	<b>16 618</b>	<b>15 753</b>	<b>16 618</b>	<b>16 052</b>

Sumber/*Source*: Dinas Kesehatan Kabupaten Kendal/ *Health Office of Kendal Regency*

**Tabel**  
**Table** 4.2.9**Banyaknya Penderita Malaria dan Demam Berdarah di Kabupaten Kendal, 2020**  
**Number of Malaria and Dengue Hemorrhagic Fever Sufferer in Kendal Regency, 2020**

Bulan Month	Malaria			Demam Berdarah Dengue Hemorrhagic Fever		
	Tersangka Suspect	Valciparum Positif	Vivax Positif	Tersangka DB Dengue Hemorrhagic Fever Suspect	Positif DB Dengue Hemorrhagic Fever	Kematian Death
(1)	(2)	(3)	(4)	(5)	(6)	(7)
Januari/January	39	-	1	99	26	-
Februari/February	30	-	1	130	27	-
Maret/March	24	-	2	70	17	-
April/April	21	-	-	101	35	-
Mei/May	16	-	-	57	22	-
Juni/June	22	-	-	31	14	-
Juli/July	22	-	-	54	13	-
Agustus/August	30	3	-	16	7	-
September/September	17	-	-	18	7	-
Oktober/October	30	1	-	25	8	-
November/November	26	-	-	18	11	-
Desember/December	22	-	-	7	10	-
<b>Kabupaten Kendal</b>	<b>299</b>	<b>4</b>	<b>4</b>	<b>626</b>	<b>197</b>	<b>0</b>

Sumber/Source: Dinas Kesehatan Kabupaten Kendal/ Health Office of Kendal Regency

**Tabel**  
**Table** 4.2.10

**Jumlah Peserta KB Aktif Menurut Puskesmas dan Alat Kontrasepsi yang Digunakan di Kabupaten Kendal, 2020**  
**Number of Active Family Planning Acceptor by Public Health Center and Contraception Used in Kendal Regency, 2020**

Puskesmas Public Health Center	Alat Kontrasepsi/ Contraception Used							Jumlah Total
	IUD	MOW	MOP	Kondom Condom	Implan	Suntikan Injection	Pil	
(1)	(2)	(3)	(4)	(5)	(6)	(7)	(8)	(9)
Plantungan	556	110	49	58	1 373	2 147	391	4 684
Sukorejo 01	871	252	43	9	965	4 010	449	4 684
Sukorejo 02	120	79	5	3	594	2 897	305	6 599
Pageruyung	444	266	55	25	2 011	2 563	1 121	4 003
Patean	213	436	90	65	1 410	5 812	817	6 485
Singorojo 01	125	165	1	41	728	3 138	253	8 843
Singorojo 02	113	128	2	28	425	1 989	156	4 451
Limbangan	362	294	16	29	568	3 163	374	2 841
Boja 01	603	8	-	86	1 133	3 828	679	4 806
Boja 02	62	1	-	35	452	3 149	133	6 337
Kaliwungu	300	47	17	123	503	8 030	484	3 832
Kaliwungu Selatan	283	496	48	150	910	3 492	1 302	9 504
Brangsong 01	176	194	26	12	724	2 333	771	6 681
Brangsong 02	222	100	14	24	381	1 831	554	4 236
Pegandon	236	171	45	436	824	2 860	1 377	3 126
Ngampel	188	170	13	26	508	2 889	601	5 949
Gemuh 01	236	300	126	126	555	1 993	860	4 395
Gemuh 02	245	47	11	18	465	1 670	586	4 196
Ringinarum	52	165	7	90	464	2 979	643	3 042
Weleri 01	369	238	15	13	681	3 188	439	4 400
Weleri 02	270	183	5	20	284	1 990	424	4 943

Lanjutan Tabel/Continued Table 4.2.10

Puskesmas Public Health Center	Alat Kontrasepsi/ Contraception Used							Jumlah Total
	IUD	MOW	MOP	Kondom Condom	Implan	Suntikan Injection	Pil	
(1)	(2)	(3)	(4)	(5)	(6)	(7)	(8)	(9)
Rowosari 01	156	118	7	8	204	3 054	856	3 176
Rowosari 02	101	51	8	-	151	1 502	365	4 403
Kangkung 01	175	120	20	1	521	3 762	701	2 193
Kangkung 02	6			-	37	621	620	5 300
Cepiring	681	224	6	54	736	3 611	1 900	1 450
Patebon 01	189	86	6	8	349	1 904	483	7 212
Patebon 02	279	137	10	18	172	3 122	784	3 025
Kendal 01	522	182	25	35	214	2 599	432	4 522
Kendal 02	402	124	12	10	308	871	432	4 009
<b>Kabupaten Kendal</b>	<b>8 557</b>	<b>4 892</b>	<b>682</b>	<b>1 732</b>	<b>18 650</b>	<b>86 997</b>	<b>19 292</b>	<b>143 327</b>

Sumber/Source: Dinas Kesehatan Kabupaten Kendal/ Health Office of Kendal Regency



**Tabel** 4.2.11  
**Table**

**Jumlah Pelayanan Rawat Jalan Pada RSUD Dr. H. Soewondo Kendal, 2020**  
**Number of Outpatient Service at Kendal General Hospital, 2020**

Klinik <i>Clinic</i>	Pasien Patiien (orang/person)	Jumlah Klinik Buka <i>Days Open</i>	Rata-rata Pasien per Hari <i>Average Patient per Day</i>
(1)	(2)	(3)	(4)
Dalam	24 208	294	82,34
Bedah	4 003	294	13,62
Bedah Orthopedi	4 010	294	13,64
Anak	2 289	294	7,79
Obgyn-KB	3 841	294	13,06
Jiwa	8 729	294	29,69
THT	2 887	294	9,82
Mata	8 828	294	30,03
Kulit	1 317	294	4,48
Gigi	942	188	5,01
Radiologi	11 794	366	62,73
R.Medik	5 609	294	19,08
Saraf	11 645	294	39,61
Umum	2 786	294	9,48
Paru	1 700	294	5,78
VCT	510	294	1,73
Bedah Mulut	2 384	294	8,11
CST	13	294	0,04
DOTS	-	-	-
24 Jam	7	294	0,02
Gizi	-	-	-
Jantung	2 733	181	15,10
Geriatric	1 448	96	15,08
<b>Jumlah/Total</b>	<b>101 683</b>	<b>5 829</b>	<b>17,44</b>

Sumber/Source: RSUD Dr. H. Soewondo Kabupaten Kendal/General Hospital of Dr. H. Soewondo Kendal

**Tabel 4.2.12** Jumlah Pelayanan Rawat Inap Dirinci per Kelas Pada RSUD Dr. H. Soewondo Kendal, 2017- 2020  
**Table** *Number of Inpatient Service by Class at Kendal General Hospital, 2017 - 2020*

Kelas Class	2017	2018	2019	2020
(1)	(2)	(3)	(4)	(5)
Utama	554	460	379	273
Kelas I	3 679	3 369	3 355	2 174
Kelas II	3 526	2 971	3 337	2 454
Kelas III	11 724	10 755	10 522	7 909
ICU	476	377	349	265
HCU	444	396	483	367
Peristi	1 081	1 158	1 157	1 001
Isolasi	-	-	-	809
<b>Jumlah/Total</b>	<b>21 484</b>	<b>19 486</b>	<b>19 582</b>	<b>15 252</b>

Sumber/Source: RSUD Dr. H. Soewondo Kabupaten Kendal/General Hospital of Dr. H. Soewondo Kendal

**Tabel**  
**Table** 4.2.13**Jumlah Pelayanan Rawat Tinggal UPF Pada RSUD Dr. H. Soewondo Kendal, 2017-2020**  
**Number of Inpatient Service at Kendal General Hospital, 2017-2020**

<b>Jenis Pelayanan</b> <i>Kind of Service</i>	<b>2017</b>	<b>2018</b>	<b>2019</b>	<b>2020</b>
(1)	(2)	(3)	(4)	(5)
Anak	5 878	4 918	5 827	3 622
Obs	6 803	7 210	7 190	2 824
Dalam	14 527	13 663	13 520	4 741
Bedah	3 628	3 946	3 518	1 584
ICU	510	432	350	192
Bayi	216	350	297	338
THT	418	383	356	188
Mata	824	1 012	797	310
Saraf	1 839	1 938	2 096	705
Kulit	151	91	49	20
Gigi	273	489	518	84
Ginekologi	6	13	2	4
HCU	-	-	-	-
Orthopedi	511	690	628	465
Paru-paru	33	325	93	36
Umum	101	85	54	11
Jantung	-	4	29	128
<b>Jumlah/Total</b>	<b>35 718</b>	<b>35 549</b>	<b>35 324</b>	<b>15 252</b>

Sumber/Source: RSUD Dr. H. Soewondo Kabupaten Kendal/General Hospital of Dr. H. Soewondo Kendal

**Tabel 4.2.14** Jumlah Pelayanan Operasi Pada RSUD Dr. H. Soewondo Kendal, 2017-2020  
**Table** *Number of Surgery at Kendal General Hospital, 2017-2020*

Kelas Class	2017	2018	2019	2020
(1)	(2)	(3)	(4)	(5)
Bedah	1 940	1 974	1 887	1 229
Bedah Orthopedi	459	526	477	459
Kandungan	1 544	1 360	1 217	66
THT	350	294	267	180
Mata	597	757	535	315
Kulit	23	14	6	12
Gigi dan Mulut	169	349	365	100
<b>Jumlah/Total</b>	<b>5 082</b>	<b>5 274</b>	<b>4 754</b>	<b>2 361</b>

Sumber/Source: RSUD Dr. H. Soewondo Kabupaten Kendal/General Hospital of Dr. H. Soewondo Kendal

**Tabel**  
**Table** 4.2.15

**Jumlah Peserta BPJS Kategori Penerima Bantuan Iuran Menurut Sumber Pendanaan di Kabupaten Kendal, 2020**  
**Number of BPJS Participants in Contribution Beneficiary Category According to Funding Sources in Kendal Regency, 2020**

Kecamatan Subdistrict	APBN State Budget	APBD Regional Expenditure Budget
(1)	(2)	(3)
010 Plantungan	24 896	1 171
020 Sukorejo	22 650	1 371
030 Pageruyung	17 551	1 648
040 Patean	23 947	2 077
050 Singorojo	17 293	1 385
060 Limbangan	22 239	2 209
070 Boja	18 629	1 468
080 Kaliwungu	11 766	1 191
081 Kaliwungu Selatan	13 613	1 033
090 Brangsong	11 416	1 391
100 Pegandon	20 002	1 850
101 Ngampel	20 558	2 129
110 Gemuh	17 598	1 273
111 Ringinarum	13 143	938
120 Weleri	23 303	1 735
130 Rowosari	16 938	901
140 Kangkung	22 169	1 981
150 Cepiring	22 470	1 723
160 Patebon	24 905	1 897
170 Kendal	21 059	1 212
<b>Kabupaten Kendal</b>	<b>386 145</b>	<b>30 583</b>

Sumber/Source: Data Kapitasi BPJS Kesehatan KC Ungaran Periode Desember 2020/Capitation Data of BPJS Branch Ungaran for December 2020 Period

**Tabel**  
**Table** 4.2.16**Jumlah Peserta BPJS Kategori Pekerja Penerima Upah  
Pada Lembaga Pemerintahan Menurut Kecamatan di  
Kabupaten Kendal, 2020**  
*Number of BPJS Participants in Wage Recipient Category in  
Government Institutions by District, 2020*

<b>Kecamatan Subdistrict</b>	<b>PNS Daerah Regional Civil Servant</b>	<b>PNS Pusat State Civil Servants</b>	<b>TNI Indonesian National Army</b>
(1)	(2)	(3)	(4)
010 Plantungan	2 464	393	353
020 Sukorejo	942	234	142
030 Pageruyung	1 472	151	91
040 Patean	1 204	192	84
050 Singorojo	1 234	286	188
060 Limbangan	1 018	140	189
070 Boja	911	235	18
080 Kaliwungu	3 533	720	254
081 Kaliwungu Selatan	886	89	123
090 Brangsong	620	100	73
100 Pegandon	676	67	24
101 Ngampel	835	62	50
110 Gemuh	2 229	530	207
111 Ringinarum	1 143	134	130
120 Weleri	521	75	14
130 Rowosari	507	60	29
140 Kangkung	925	178	39
150 Cepiring	708	81	127
160 Patebon	1 668	127	72
170 Kendal	1 615	305	167
<b>Kabupaten Kendal</b>	<b>25 111</b>	<b>4 159</b>	<b>2 374</b>

Lanjutan Tabel/*Continued Table* 4.2.16

Kecamatan <i>Subdistrict</i>	Polri <i>Indonesian Republic Police</i>	Pejabat Negara <i>State Officials</i>	Pegawai Pemerintah Non PNS <i>Non-Civil Servant Government Employees</i>
(1)	(5)	(6)	(7)
010 Plantungan	319	-	831
020 Sukorejo	188	-	453
030 Pageruyung	114	-	582
040 Patean	161	-	617
050 Singorojo	183	3	439
060 Limbangan	272	-	374
070 Boja	31	-	526
080 Kaliwungu	513	-	179
081 Kaliwungu Selatan	111	-	562
090 Brangsong	104	-	472
100 Pegandon	56	-	458
101 Ngampel	47	-	540
110 Gemuh	193	-	727
111 Ringinarum	138	-	425
120 Weleri	18	-	442
130 Rowosari	66	-	436
140 Kangkung	16	-	544
150 Cepiring	88	-	535
160 Patebon	138	-	662
170 Kendal	183	-	577
<b>Kabupaten Kendal</b>	<b>2 939</b>	<b>3</b>	<b>10 381</b>

Sumber/*Source*: Data Kapitasi BPJS Kesehatan KC Ungaran Periode Desember 2020/*Capitation Data of BPJS Branch Ungaran for December 2020 Period*

**Tabel**  
**Table** 4.2.17**Jumlah Peserta BPJS Kategori Pekerja Penerima Upah  
Pada Lembaga Non Pemerintahan di Kabupaten Kendal,  
2020**  
**Number of BPJS Participants in Wage Recipient Category in  
Non-Government Institutions in Kendal Regency, 2020**

<b>Kecamatan Subdistrict</b>	<b>BUMN State-owned Enterprises</b>	<b>BUMD Regional Owned Enterprises</b>	<b>Swasta Private</b>
(1)	(2)	(3)	(4)
010 Plantungan	651	67	20
020 Sukorejo	106	11	13
030 Pageruyung	149	51	9
040 Patean	151	34	6
050 Singorojo	140	33	20
060 Limbangan	243	37	14
070 Boja	93	25	6
080 Kaliwungu	430	243	15
081 Kaliwungu Selatan	134	8	7
090 Brangsong	94	31	6
100 Pegandon	436	20	2
101 Ngampel	569	26	4
110 Gemuh	222	101	12
111 Ringinarum	212	34	5
120 Weleri	22	13	1
130 Rowosari	41	5	3
140 Kangkung	53	8	4
150 Cepiring	2	18	8
160 Patebon	147	45	4
170 Kendal	240	47	8
<b>Kabupaten Kendal</b>	<b>5 673</b>	<b>857</b>	<b>168 195</b>

Sumber/Source: Data Kapitasi BPJS Kesehatan KC Ungaran Periode Desember 2020/Capitation Data of BPJS Branch Ungaran for December 2020 Period



**Tabel**  
**Table** 4.2.18**Jumlah Peserta BPJS Kategori Pekerja Mandiri dan Bukan Pekerja di Kabupaten Kendal, 2020**  
**Number of BPJS Participants in in the Independent Worker and Non-Worker Categories in Kendal Regency, 2020**

Kecamatan Subdistrict	Pekerja Bukan Penerima Upah Non Recipients Wages Workers	Bukan Pekerja Non Workers
(1)	(2)	(3)
010 Plantungan	10 188	1 566
020 Sukorejo	4 108	525
030 Pageruyung	5 903	771
040 Patean	4 673	648
050 Singorojo	8 684	787
060 Limbangan	4 844	575
070 Boja	4 874	430
080 Kaliwungu	8 606	2 292
081 Kaliwungu Selatan	3 278	486
090 Brangsong	3 416	331
100 Pegandon	2 277	649
101 Ngampel	4 575	629
110 Gemuh	6 398	1 430
111 Ringinarum	4 190	558
120 Weleri	1 151	347
130 Rowosari	3 728	192
140 Kangkung	6 325	462
150 Cepiring	4 067	885
160 Patebon	4 689	938
170 Kendal	8 198	1 372
<b>Kabupaten Kendal</b>	<b>104 172</b>	<b>15 873</b>

Sumber/Source: Data Kapitasi BPJS Kesehatan KC Ungaran Periode Desember 2020/Capitation Data of BPJS Branch Ungaran for December 2020 Period

**Tabel**  
**Table** 4.2.19

**Persentase Penduduk yang Mempunyai Keluhan Kesehatan Selama Sebulan Terakhir di Kabupaten Kendal, 2020**  
**Percentage of People Who Had Health Complaint During a Month Prior to The Survey in Kendal Regency, 2020**

<b>Penduduk Population</b>	<b>Perkotaan Urban</b>	<b>Perdesaan Rural</b>	<b>Perkotaan + Perdesaan Urban + Rural</b>
(1)	(2)	(3)	(4)
Persentase penduduk yang mempunyai keluhan kesehatan <i>Percentage of population who have health complaints</i>	37,93	33,62	35,93
Persentase penduduk yang mempunyai keluhan kesehatan dan berobat jalan <i>Percentage of population who have health complaints and seek outpatient treatment</i>	44,44	44,02	44,26
Persentase kunjungan ke tempat berobat jalan <i>Percentage of visits to outpatients places</i>			
RS Pemerintah/ <i>Government hospital</i>	44,93	1,83	3,59
RS Swasta/ <i>Private hospital</i>	6,99	6,27	6,68
Paktik dokter/bidan/ <i>Doctor/Midwife Practice</i>	43,41	56,48	49,07
Klinik/Praktik Dokter Bersama/ <i>Clinic</i>	20,27	6,29	14,21
Puskesmas/Pustu/ <i>Public Health Center</i>	27,67	29,28	28,37
Upaya Kesehatan Bersumberdaya Manusia/ <i>Human Resource Health Efforts</i>	1,33	3,62	2,32
Praktek Batra/Alternatif/ <i>Traditional Medicine Clinic</i>	1,35	0,31	0,90
Tempat lainnya/ <i>Others</i>	-	-	-

Sumber/Source: BPS, Survei Sosial Ekonomi Nasional (Susenas)/BPS-Statistics Indonesia, National Socioeconomic Survey

**Tabel**  
**Table** 4.2.20

**Persentase Penduduk yang Sakit tetapi Tidak Berobat Jalan Menurut Alasan Utama Tidak Berobat Jalan di Kabupaten Kendal, 2020**  
**Percentage of Population Who Are Sick But Do Not Seek Outpatient Treatment According to The Main Reason for Not Getting Medical Treatment in Kendal Regency, 2020**

<b>Alasan Tidak Berobat Jalan</b> <b>Reasons Not to Go Outpatient</b>	<b>Perkotaan</b> <b>Urban</b>	<b>Perdesaan</b> <b>Rural</b>	<b>Perkotaan +</b> <b>Perdesaan</b> <b>Urban + Rural</b>
(1)	(2)	(3)	(4)
Tidak punya biaya berobat <i>Do not have medical expenses</i>	-	-	-
Tidak ada biaya transport <i>Do not have transportation expenses</i>	-	-	-
Tidak ada sarana transportasi <i>No transportation</i>	-	-	-
Waktu tunggu pelayanan lama <i>Long service waiting time</i>	-	0,68	0,30
Mengobati sendiri <i>Self-treating</i>	75,46	62,19	69,65
Tidak ada yang mendampingi <i>No accompanying</i>	-	-	-
Merasa tidak perlu <i>Unnecessary</i>	24,53	34,45	28,87
Lainnya <i>Others</i>	0,01	2,68	1,18

Sumber/Source: BPS, Survei Sosial Ekonomi Nasional (Susenas)/BPS-Statistics Indonesia, National Socioeconomic Survey

**Tabel** 4.2.21 **Persentase Penduduk Menurut Jaminan Kesehatan di Kabupaten Kendal, 2020**  
**Table** 4.2.21 **Percentage of Population by Health Insurance in Kendal Regency, 2020**

Jaminan Kesehatan <i>Health Insurance</i>	Perkotaan <i>Urban</i>	Perdesaan <i>Rural</i>	Perkotaan + Perdesaan <i>Urban + Rural</i>
(1)	(2)	(3)	(4)
Jaminan Kesehatan/ <i>Health Insurance</i>			
BPJS	57,75	46,23	52,39
Jaminan Kesehatan Daerah <i>Regional Health Insurance</i>	80,33	84,44	82,24
Asuransi Swasta <i>Private Insurance</i>	0,69	0,84	0,76
Perusahaan/kantor <i>Office</i>	1,14	5,90	3,36
Tidak memiliki jaminan kesehatan <i>Do not have health insurance</i>	0,19	0,49	0,33

Sumber/Source: BPS, Survei Sosial Ekonomi Nasional (Susenas)/BPS-Statistics Indonesia, National Socioeconomic Survey

**Tabel**  
**Table** 4.2.22

**Persentase Penduduk yang yang Rawat Inap Dalam Satu Tahun Terakhir Menurut Sarana Kesehatan di Kabupaten Kendal, 2020**  
*Percentage of Population Who Hospitalized in the Last Year According to Health Facilities in Kendal Regency, 2020*

Sarana Kesehatan <i>Health Facilities</i>	Perkotaan <i>Urban</i>	Perdesaan <i>Rural</i>	Perkotaan + Perdesaan <i>Urban + Rural</i>
(1)	(2)	(3)	(4)
RS Pemerintah/ <i>Government hospital</i>	33,50	27,73	30,69
RS Swasta/ <i>Private hospital</i>	44,71	45,66	45,17
Paktik dokter/bidan/ <i>Doctor/midwife practice</i>	-	0,32	0,15
Klinik/Praktik Dokter Bersama/ <i>Clinic</i>	10,80	5,96	8,45
Puskesmas/Pustu/ <i>Public Health Center</i>	13,04	21,58	17,19
Praktek Batra/Alternatif/ <i>Traditional Medicine Clinic</i>	-	-	-
Tempat lainnya/ <i>Others</i>	-	-	-

Sumber/*Source*: BPS, Survei Sosial Ekonomi Nasional (Susenas)/BPS-Statistics Indonesia, National Socioeconomic Survey

**Tabel** 4.2.23 **Persentase Penduduk 5 Tahun ke Atas Menurut Kebiasaan Merokok di Kabupaten Kendal, 2020**  
**Table** 4.2.23 **Percentage of Population 5 Years and Over According to Smoking Habit in Kendal Regency, 2020**

Kebiasaan Merokok <i>Smoking Habit</i>	Perkotaan <i>Urban</i>	Perdesaan <i>Rural</i>	Perkotaan + Perdesaan <i>Urban + Rural</i>
(1)	(2)	(3)	(4)
Kebiasaan merokok/ <i>Smoking habit</i>			
Ya, setiap hari/ <i>Yes, every day</i>	20,19	21,09	20,61
Ya, tidak setiap hari/ <i>Yes, not every day</i>	2,49	1,84	2,18
Tidak/ <i>Not Smoking</i>	77,32	77,07	77,21
Tidak tahu/ <i>Dont know</i>	-	-	-
Banyak batang yang dihisap tiap minggu/ <i>Many cigarettes are smoked every week</i>			
≤ 6	0,80	0,79	0,79
7 - 14	11,79	9,13	10,55
15 - 29	11,93	18,47	14,99
30 - 59	30,41	21,87	26,41
≥ 60	45,07	49,74	47,26
Rata-rata per minggu	57,89	61,18	59,43

Sumber/Source: BPS, Survei Sosial Ekonomi Nasional (Susenas)/BPS-Statistics Indonesia, National Socioeconomic Survey

**Tabel**  
**Table** 4.2.24

**Persentase Penduduk Berumur 0-59 Bulan (Balita) yang Pernah Mendapat Imunisasi Menurut Jenis Imunisasi di Kabupaten Kendal, 2020**  
**Percentage of Population Aged 0-59 Months (Toddler) Ever Received Immunizations by Kind of Immunization in Kendal Regency, 2020**

<b>Jenis Imunisasi</b> <i>Kind of Immunization</i>	<b>Perkotaan</b> <i>Urban</i>	<b>Perdesaan</b> <i>Rural</i>	<b>Perkotaan + Perdesaan</b> <i>Urban + Rural</i>
(1)	(2)	(3)	(4)
BCG	91,66	94,14	92,81
DPT	87,74	90,46	87,40
Polio	90,82	93,30	91,97
Campak/morbili	73,20	74,11	73,62
Hepatitis B	96,21	92,79	94,62

Sumber/Source: BPS, Survei Sosial Ekonomi Nasional (Susenas)/BPS-Statistics Indonesia, National Socioeconomic Survey

**Tabel**  
**Table** 4.2.25

**Persentase Penduduk Berumur 0-23 Bulan (Baduta) yang Pernah Diberi ASI Menurut Lama Pemberian ASI di Kabupaten Kendal, 2020**  
**Percentage of Population Aged 0-23 Months (Baduta) Ever Given Breast Milk According to Duration of Breastfeeding in Kendal Regency, 2020**

Lama Pemberian ASI <i>Duration of Breast Feeding</i>	Perkotaan <i>Urban</i>	Perdesaan <i>Rural</i>	Perkotaan + Perdesaan <i>Urban + Rural</i>
(1)	(2)	(3)	(4)
< 6 bulan	33,26	39,10	36,08
6 - 23 bulan	66,74	60,90	63,92
Rata-rata (bulan)	9,96	9,99	9,98

Sumber/Source: BPS, Survei Sosial Ekonomi Nasional (Susenas)/BPS-Statistics Indonesia, National Socioeconomic Survey



**Tabel**  
**Table 4.2.26****Jumlah Akseptor KB Aktif di Kabupaten Kendal, 2020**  
**Number of Active Family Planning Acceptor in Kendal Regency, 2020**

Kecamatan Subdistrict	Kontrasepsi Contraception						Jumlah Total
	IUD	MO Sterilisation	Kondom Condom	Implant	Suntik Injection	Pil	
(1)	(2)	(3)					
010 Plantungan	554	159	58	1 377	2 175	391	4 714
020 Sukorejo	991	379	12	1 559	6 907	754	10 602
030 Pageruyung	452	322	39	2 110	2 719	1 156	6 798
040 Patean	213	526	65	1 410	5 812	817	8 843
050 Singorojo	174	236	37	1 093	4 573	371	6 484
060 Limbangan	364	302	30	672	3 015	376	4 759
070 Boja	346	348	83	1 091	5 404	629	7 901
080 Kaliwungu	644	382	57	894	4 710	1 897	8 584
081 Kaliwungu Selatan	296	747	58	950	4 288	648	6 987
090 Brangsong	386	316	36	1 087	3 510	1 240	6 575
100 Pegandon	95	126	77	421	3 111	910	4 740
101 Ngampel	188	183	26	508	2 889	601	4 395
110 Gemuh	489	499	49	1 089	3 077	1 427	6 630
111 Ringinarum	53	241	22	437	2 494	500	3 747
120 Weleri	650	462	31	921	4 480	793	7 337
130 Rowosari	257	189	23	356	4 558	1 221	6 604
140 Kangkung	324	232	52	974	7 140	1 628	10 350
150 Cepiring	634	212	54	734	3 020	1 618	6 272
160 Patebon	483	236	24	538	4 620	1 277	7 178
170 Kendal	483	177	334	196	5 351	606	7 147
<b>Kabupaten Kendal</b>	<b>8 076</b>	<b>6 274</b>	<b>1 167</b>	<b>18 417</b>	<b>83 853</b>	<b>18 860</b>	<b>136 647</b>

Sumber/Source: DP2KBP2PA Kabupaten Kendal/Department of Population Control, Family Planning, Women's Empowerment, and Child Protection of Kendal Regency of Kendal Regency

**Tabel 4.2.27** Jumlah Akseptor KB Baru di Kabupaten Kendal, 2020  
**Table** Number of New Family Planning Acceptor in Kendal Regency, 2020

Kecamatan Subdistrict	Kontrasepsi Contraception						Jumlah Total
	IUD	MO Sterilisation	Kondom Condom	Implant	Suntik Injection	Pil	
(1)	(2)	(3)					
010 Plantungan	-	-	-	44	483	11	538
020 Sukorejo	138	7	6	183	865	123	1 322
030 Pageruyung	11	-	14	142	468	181	816
040 Patean	16	16	9	138	712	7	898
050 Singorojo	14	6	-	109	460	3	592
060 Limbangan	31	13	7	127	425	18	621
070 Boja	27	11	-	188	930	-	1 156
080 Kaliwungu	31	-	-	122	837	22	1 012
081 Kaliwungu Selatan	4	110	-	26	303	-	443
090 Brangsong	21	9	25	142	526	26	749
100 Pegandon	6	3	99	81	629	192	1 010
101 Ngampel	17	-	12	102	543	72	746
110 Gemuh	38	9	6	82	829	75	1 039
111 Ringinarum	5	1	5	66	504	155	736
120 Weleri	54	121	3	63	246	3	490
130 Rowosari	27	-	-	90	714	3	834
140 Kangkung	11	2	39	56	932	290	1 330
150 Cepiring	21	2	-	40	672	-	735
160 Patebon	56	4	6	78	472	34	650
170 Kendal	108	89	-	39	560	1	797
<b>Kabupaten Kendal</b>	<b>636</b>	<b>403</b>	<b>231</b>	<b>1 918</b>	<b>12 110</b>	<b>1 216</b>	<b>16 514</b>

Sumber/Source: DP2KBP2PA Kabupaten Kendal/Department of Population Control, Family Planning, Women's Empowerment, and Child Protection of Kendal Regency of Kendal Regency

**Tabel** 4.2.28  
**Table**

**Jumlah Pengendali Program Lapangan KB, Penyuluh Lapangan KB, dan Petugas KB di Kabupaten Kendal, 2020**  
**Number of Family Planning Field Program Controllers Instructor, Field Extension, and Officer in Kendal Regency, 2020**

Kecamatan Subdistrict	PPLKB <sup>1</sup>	PLKB <sup>2</sup>	PKB <sup>3</sup>
(1)	(2)	(3)	(4)
010 Plantungan	1	-	2
020 Sukorejo	1	-	2
030 Pageruyung	1	-	2
040 Patean	1	-	1
050 Singorojo	1	-	2
060 Limbangan	1	-	3
070 Boja	1	-	3
080 Kaliwungu	1	-	2
081 Kaliwungu Selatan	1	-	2
090 Brangsong	1	-	2
100 Pegandon	1	-	2
101 Ngampel	1	-	2
110 Gemuh	1	-	2
111 Ringinarum	1	-	2
120 Weleri	1	-	2
130 Rowosari	1	-	2
140 Kangkung	1	-	2
150 Cepiring	1	-	2
160 Patebon	1	-	3
170 Kendal	1	-	3
<b>Kabupaten Kendal</b>	<b>20</b>	<b>0</b>	<b>43</b>

Catatan/Note: <sup>1</sup> PPLKB : Pengendali Program Lapangan Keluarga Berencana/Family Planning Field Program Controllers Instructor

<sup>2</sup> PLKB : Penyuluh Lapangan Keluarga Berencana/Family Planning Field Extension

<sup>3</sup> PKB : Petugas Keluarga Berencana/Family Planning Officer

Sumber/Source: DP2KBP2PA Kabupaten Kendal/Department of Population Control, Family Planning, Women's Empowerment, and Child Protection of Kendal Regency

**Tabel 4.2.29** Jumlah Klinik Yang Melayani Keluarga Berencana di Kabupaten Kendal, 2015-2020  
**Number of Clinics That Serve Family Planning in Kendal Regency, 2015-2020**

Kecamatan Subdistrict	2015	2016	2017	2018	2019	2020
(1)	(2)	(3)	(4)	(5)	(6)	(7)
010 Plantungan	2	2	2	2	2	2
020 Sukorejo	4	4	4	4	4	4
030 Pageruyung	1	1	1	1	1	2
040 Patean	1	1	1	1	1	1
050 Singorojo	2	2	2	2	2	2
060 Limbangan	1	1	1	1	1	1
070 Boja	2	2	2	2	2	4
080 Kaliwungu	2	2	2	1	1	1
081 Kaliwungu Selatan	3	2	2	2	2	3
090 Brangsong	1	1	1	1	1	1
100 Pegandon	2	2	2	2	2	2
101 Ngampel	3	3	3	3	3	2
110 Gemuh	2	2	2	2	2	3
111 Ringinarum	2	2	2	2	2	1
120 Weleri	4	4	4	4	4	3
130 Rowosari	3	3	3	3	3	3
140 Kangkung	2	2	2	2	2	2
150 Cepiring	1	1	1	1	1	2
160 Patebon	2	2	2	2	2	2
170 Kendal	3	3	3	3	3	4
<b>Kabupaten Kendal</b>	<b>43</b>	<b>42</b>	<b>42</b>	<b>41</b>	<b>41</b>	<b>45</b>

Sumber/Source: DP2KBP2PA Kabupaten Kendal/Department of Population Control, Family Planning, Women's Empowerment, and Child Protection of Kendal Regency of Kendal Regency

**Tabel**  
**Table** 4.2.30

**Persentase Penduduk Perempuan Berumur 15-49 Tahun yang Pernah Hamil menurut Umur Saat Hamil Pertama Kali di Kabupaten Kendal, 2020**  
*of Female Population Aged 15-49 Years Who Had Pregnant by Age During Their First Pregnancy in Kendal Regency, 2020*

<b>Umur Saat Hamil Pertama</b> <b>Age During Their First Pregnancy</b>	<b>Perkotaan</b> <b>Urban</b>	<b>Perdesaan</b> <b>Rural</b>	<b>Perkotaan + Perdesaan</b> <b>Urban + Rural</b>
(1)	(2)	(3)	(4)
≤16	2,59	4,95	3,72
17 - 18	14,39	14,45	14,42
19 - 20	20,75	27,99	24,20
≥21	62,27	52,61	57,66

Sumber/Source: BPS, Survei Sosial Ekonomi Nasional (Susenas)/BPS-Statistics Indonesia, National Socioeconomic Survey

**Tabel**  
**Table** 4.2.31

**Persentase Penduduk Perempuan Berumur 15-49 Tahun Yang Pernah Melahirkan Dalam 2 Tahun Terakhir Menurut Tempat Melahirkan Anak Lahir Hidup yang Terakhir di Kabupaten Kendal, 2020**  
*Percentage of Female Population Aged 15-49 Years Who Had Given Birth in The Last 2 Years According to Place of The Last Life Giving Birth in Kendal Regency, 2020*

Tempat Melahirkan <i>Place of Give Birth</i>	Perkotaan <i>Urban</i>	Perdesaan <i>Rural</i>	Perkotaan + Perdesaan <i>Urban + Rural</i>
(1)	(2)	(3)	(4)
Rumah Sakir <i>Hospital</i>	62,43	63,94	63,14
RS Bersalin/Klinik <i>Maternity Hospital/Clinic</i>	17,62	9,47	13,76
Puskesmas <i>Public Health Center</i>	19,95	22,34	21,08
Puskesmas Pembantu <i>Small Public Health Center</i>	-	-	-
Praktek Tenaga Kesehatan <i>Practic of Health Worker</i>	-	-	-
Polindes/Poskesdes <i>Village Public Health Center</i>	-	-	-
Rumah <i>Home</i>	-	4,25	2,02
Tempat lainnya <i>Others</i>	-	-	-

Sumber/Source: BPS, Survei Sosial Ekonomi Nasional (Susenas)/BPS-Statistics Indonesia, National Socioeconomic Survey

**Tabel** 4.2.32  
**Table**

**Persentase Penduduk Perempuan Berumur 15-49 Tahun Yang Pernah Melahirkan Dalam 2 Tahun Terakhir Menurut Penolong Kelahiran Terakhir di Kabupaten Kendal, 2020**

*Percentage of Female Population Aged 15-49 Years Who Had Given Birth in The Last 2 Years According to The Latest Birth Attendants in Kendal Regency, 2020*

<b>Penolong Kelahiran Terakhir</b> <i>The Latest Birth Attendants</i>	<b>Perkotaan</b> <i>Urban</i>	<b>Perdesaan</b> <i>Rural</i>	<b>Perkotaan + Perdesaan</b> <i>Urban + Rural</i>
(1)	(2)	(3)	(4)
Dokter Kandungan <i>Obgyn</i>	62,92	57,19	60,20
Dokter Umum <i>General Practitioners</i>	5,16	-	2,71
Bidan <i>Midwife</i>	31,92	42,81	37,09
Perawat <i>Nurse</i>	-	-	-
Dukun Beranak/Paraji <i>Shaman</i>	-	-	-

Sumber/Source: BPS, Survei Sosial Ekonomi Nasional (Susenas)/BPS-Statistics Indonesia, National Socioeconomic Survey

**Tabel**  
**Table** 4.2.33

**Persentase Penduduk Perempuan Berumur 15-49 Tahun  
Pernah Kawin Yang Tidak Menggunakan Alat KB atau Cara  
Tradisional Menurut Alasan Utama di Kabupaten Kendal,  
2020**

*Percentage of Female Population Aged 15-49 Years  
Ever Married Who Did Not Use Family Planning Tools or  
Traditional Methods According to The Main Reason in  
Kendal Regency, 2020*

Alasan Utama <i>Main Reason</i>	Perkotaan <i>Urban</i>	Perdesaan <i>Rural</i>	Perkotaan + Perdesaan <i>Urban + Rural</i>
(1)	(2)	(3)	(4)
Alasan Fertilitas <i>Fertility Reasons</i>	22,03	44,94	33,00
Tidak Setuju KB <i>Disagree with Family Planning</i>	4,68	-	2,44
Tidak Tahu Alat/Cara KB <i>Don't Know The Tool or How Family Program Is</i>	-	-	-
Takut Efek Samping <i>Afraid of Side Effects</i>	16,96	12,68	14,91
Lainnya <i>Others</i>	55,16	41,64	48,68
Tidak Tahu <i>Don't Know</i>	1,17	0,74	0,97

Sumber/*Source*: BPS, Survei Sosial Ekonomi Nasional (Susenas)/BPS-Statistics Indonesia, National Socioeconomic Survey



**Tabel**  
**Table** 4.2.34**Persentase Penduduk Perempuan Berumur 15-49 Tahun Pernah Kawin Menurut Alat KB atau Cara Tradisional yang Sedang Digunakan di Kabupaten Kendal, 2020**  
**Percentage of Female Population Aged 15-49 Years Ever Married According to Family Planning Tools or Traditional Methods Being Used in Kendal Regency, 2020**

<b>Alasan Utama</b> <i>Main Reason</i>	<b>Perkotaan</b> <i>Urban</i>	<b>Perdesaan</b> <i>Rural</i>	<b>Perkotaan + Perdesaan</b> <i>Urban + Rural</i>
(1)	(2)	(3)	(4)
Sterilisasi Wanita/Tubektomi <i>MOW/Tubectomy</i>	2,97	5,97	4,44
Strelisasi Pria/Vasektomi <i>MOP/Vasectomy</i>	1,04	-	0,53
IUD/AKDR Spiral	9,77	5,66	7,76
Suntikan <i>Injection</i>	64,44	66,44	65,42
Susuk KB <i>Implant</i>	7,70	9,92	8,78
Pil <i>Pile</i>	13,20	11,38	12,31
Kondom Pria/Karet KB <i>Male Condom</i>	-	0,63	0,31
Intravag/Kondom Wanita <i>Diafragma/Female Condom</i>	-	-	-
Metode Menyusui Alami <i>Natural Breastfeeding Methods</i>	-	-	-
Pantang Berkala/Kalender <i>Periodic Abstinence/Calendar</i>	0,88	-	0,45
Lainnya <i>Others</i>	-	-	-

Sumber/Source: BPS, Survei Sosial Ekonomi Nasional (Susenas)/BPS-Statistics Indonesia, National Socioeconomic Survey

**Tabel**  
**Table** 4.2.35**Persentase Penduduk Perempuan Berumur 15-49 Tahun Yang Menggunakan Alat KB Modern Menurut Tempat Memperoleh Alat KB Modern Yang Terakhir di Kabupaten Kendal, 2020*****Percentage of Female Population Aged 15-49 Years Using Modern Family Planning Tools Scording to Where They Obtained The Latest Modern Family Planning Equipment in Kendal Regency, 2020***

<b>Alasan Utama Main Reason</b>	<b>Perkotaan Urban</b>	<b>Perdesaan Rural</b>	<b>Perkotaan + Perdesaan Urban + Rural</b>
(1)	(2)	(3)	(4)
Rumah Sakit <i>Hospital</i>	5,23	11,15	8,14
Puskesmas <i>Public Health Center</i>	12,58	8,90	10,77
TKBK/TMK/MUYAN	-	-	-
Polindes/Poskesdes <i>Village Public Health Center</i>	0,54	2,52	1,51
Posyandu/Pos KB/PPKBD	-	1,46	0,72
RS Bersalin/Klinik <i>Maternity Hospital/Clinic</i>	-	-	-
Praktek Dokter Umum/Kandungan <i>Obgyn</i>	5,97	8,74	7,33
Praktek Bidan/Bidan Di Desa/Perawat	67,38	59,63	63,57
Apotek/Toko Obat	8,07	7,01	7,55
Tempat lainnya <i>Others</i>	0,23	0,59	0,41

Sumber/Source: BPS, Survei Sosial Ekonomi Nasional (Susenas)/BPS-Statistics Indonesia, National Socioeconomic Survey

### 4.3 AGAMA RELIGION

**Tabel 4.3.1** Jumlah Penduduk Menurut Kecamatan dan Agama yang Dianut di Kabupaten Kendal, 2020  
*Population by Subdistrict and Religion in Kendal Regency, 2020*

Kecamatan Subdistrict	Islam	Katolik Catholic	Protestan Protestant
(1)	(2)	(3)	(4)
010 Plantungan	30 407	121	87
020 Sukorejo	63 733	524	325
030 Pageruyung	33 347	368	56
040 Patean	48 497	546	232
050 Singorojo	50 887	117	409
060 Limbangan	32 737	103	255
070 Boja	68 696	965	1 571
080 Kaliwungu	61 507	143	115
081 Kaliwungu Selatan	43 297	218	166
090 Brangsong	50 401	46	117
100 Pegandon	42 144	38	33
101 Ngampel	32 417	1	10
110 Gemuh	50 337	81	79
111 Ringinarum	39 694	11	54
120 Weleri	62 208	1 287	1 168
130 Rowosari	51 337	33	32
140 Kangkung	51 674	7	9
150 Cepiring	54 601	145	147
160 Patebon	58 921	167	333
170 Kendal	57 598	263	597
<b>Kabupaten Kendal</b>	<b>984 440</b>	<b>5 184</b>	<b>5 795</b>

Lanjutan Tabel/*Continued Table 4.3.1*

Kecamatan Subdistrict	Hindu Hindu	Budha Buddha	Konghuchu Confucius	Aliran Kepercayaan Indigenous Trust
(1)	(5)	(6)	(7)	(8)
010 Plantungan	8	-	-	-
020 Sukorejo	10	67	-	-
030 Pageruyung	38	-	-	-
040 Patean	85	94	-	-
050 Singorojo	154	3	-	-
060 Limbangan	3	6	-	-
070 Boja	-	1	-	-
080 Kaliwungu	72	4	-	-
081 Kaliwungu Selatan	-	2	-	-
090 Brangsong	-	-	-	-
100 Pegandon	-	-	-	-
101 Ngampel	5	-	-	-
110 Gemuh	-	3	-	-
111 Ringinarum	-	1	-	-
120 Weleri	29	62	30	-
130 Rowosari	-	-	-	-
140 Kangkung	-	-	-	5
150 Cepiring	-	9	-	-
160 Patebon	27	5	-	-
170 Kendal	47	27	8	-
<b>Kabupaten Kendal</b>	<b>478</b>	<b>284</b>	<b>38</b>	<b>5</b>

Sumber/*Source*: Kementerian Agama Kabupaten Kendal/*Ministry of Religious Affair in Kendal Regency*

**Tabel**  
**Table 4.3.2****Jumlah Tempat Peribadatan Menurut Kecamatan di  
Kabupaten Kendal, 2020**  
*Number of Places of Worship by Subdistrict in Kendal  
Regency, 2020*

Kecamatan Subdistrict	Masjid Mosque	Mushola Prayer Room	Gereja Protestan Protestant Church	Gereja Katholik Catholic Church	Pura Temple	Vihara
(1)	(2)	(3)	(4)	(5)	(6)	(7)
010 Plantungan	50	173	1	-	-	-
020 Sukorejo	91	325	4	2	-	-
030 Pageruyung	67	139	-	-	-	-
040 Patean	68	188	-	-	-	-
050 Singorojo	70	139	3	1	-	-
060 Limbangan	57	160	1	1	-	-
070 Boja	97	198	-	3	-	-
080 Kaliwungu	26	52	-	9	-	2
081 Kaliwungu Selatan	11	96	2	-	-	1
090 Brangsong	29	211	4	1	-	2
100 Pegandon	21	149	-	-	-	-
101 Ngampel	18	130	6	1	-	-
110 Gemuh	32	170	-	-	-	-
111 Ringinarum	23	104	2	1	-	-
120 Weleri	44	163	1	-	1	-
130 Rowosari	34	47	-	1	-	-
140 Kangkung	38	102	1	-	-	-
150 Cepiring	29	153	-	-	-	-
160 Patebon	38	165	1	-	-	1
170 Kendal	31	248	12	-	-	-
<b>Kabupaten Kendal</b>	<b>874</b>	<b>3 112</b>	<b>38</b>	<b>20</b>	<b>1</b>	<b>6</b>

Sumber/Source: Kementerian Agama Kabupaten Kendal/Ministry of Religious Affairs in Kendal Regency

**Tabel**  
**Table** 4.3.3

**Jumlah Nikah, Talak, Cerai, dan Rujuk di Kabupaten Kendal, 2020**  
**Number of Marriages, Divorce, and Reconciliation in Kendal Regency, 2020**

Kecamatan Subdistrict	Nikah Marriages	Talak Divorce	Cerai Divorce	Rujuk Reconciliation	Jumlah Total
(1)	(2)	(3)	(4)	(5)	(6)
010 Plantungan	229	-	-	-	229
020 Sukorejo	259	5	10	-	274
030 Pageruyung	230	-	-	-	230
040 Patean	290	-	-	-	290
050 Singorojo	464	3	6	-	473
060 Limbangan	288	2	7	-	297
070 Boja	596	3	9	-	608
080 Kaliwungu	371	-	-	-	371
081 Kaliwungu Selatan	380	2	3	-	385
090 Brangsong	295	-	-	-	295
100 Pegandon	289	-	-	-	289
101 Ngampel	262	-	4	-	266
110 Gemuh	267	-	-	-	267
111 Ringinarum	272	-	-	-	272
120 Weleri	363	-	-	-	363
130 Rowosari	370	-	-	-	370
140 Kangkung	326	-	-	-	326
150 Cepiring	391	-	8	-	399
160 Patebon	395	2	13	-	410
170 Kendal	362	-	-	-	362
<b>Kabupaten Kendal</b>	<b>6 699</b>	<b>17</b>	<b>60</b>	<b>0</b>	<b>6 776</b>

Sumber/Source: Kementerian Agama Kabupaten Kendal/Ministry of Religious Affairs in Kendal Regency

**Tabel**  
**Table** 4.3.4

**Jumlah Jamaah Haji di Kabupaten Kendal, 2018-2020**  
**Number of Moslem Pilgrims in Kendal Regency, 2018-2020**

Kecamatan Subdistrict	2018	2019	2020
(1)	(2)	(3)	(4)
010 Plantungan	11	25	-
020 Sukorejo	48	47	-
030 Pageruyung	21	22	-
040 Patean	21	34	-
050 Singorojo	13	30	-
060 Limbangan	21	36	-
070 Boja	61	84	-
080 Kaliwungu	130	95	-
081 Kaliwungu Selatan	32	51	-
090 Brangsong	56	52	-
100 Pegandon	52	60	-
101 Ngampel	37	115	-
110 Gemuh	60	68	-
111 Ringinarum	19	53	-
120 Weleri	51	70	-
130 Rowosari	45	77	-
140 Kangkung	89	94	-
150 Cepiring	70	97	-
160 Patebon	118	124	-
170 Kendal	131	127	-
<b>Kabupaten Kendal</b>	<b>1 086</b>	<b>1 361</b>	<b>0</b>

Catatan/Note : Tidak ada pemberangkatan haji di tahun 2020 karena pandemi covid-19/ No Hajj departures in 2020 due to the Covid-19 pandemic

Sumber/Source: Kementerian Agama Kabupaten Kendal/Ministry of Religious Affairs in Kendal Regency

**Tabel**  
**Table 4.3.5****Jumlah Jamaah Haji Menurut Jenis Kelamin, Pendidikan, dan Pekerjaan di Kabupaten Kendal, 2018-2020**  
**Number of Moslem Pilgrims by Sex, Education, and Kind of Job in Kendal Regency, 2018-2020**

<b>Kecamatan Subdistrict</b>	<b>2018</b>	<b>2019</b>	<b>2020</b>
(1)	(2)	(3)	(4)
<b>Jenis Kelamin</b>	<b>1 086</b>	<b>1 361</b>	<b>0</b>
Laki-laki	497	625	-
Perempuan	589	736	-
<b>Pendidikan</b>	<b>1 086</b>	<b>1 361</b>	<b>0</b>
SD	459	623	-
SLTP	141	165	-
SLTA	226	275	-
D3	74	74	-
S1	175	215	-
S2	11	7	-
S3	-	2	-
<b>Pekerjaan</b>	<b>1 086</b>	<b>1 361</b>	<b>0</b>
PNS	210	227	-
TNI/POLRI	13	15	-
Dagang	101	156	-
Tani	224	318	-
Swasta	316	383	-
Ibu Rumah Tangga	173	206	-
Pelajar	12	21	-
BUMN/BUMD	10	8	-
Pensiunan	27	27	-

Catatan/Note : Tidak ada pemberangkatan haji di tahun 2020 karena pandemi covid-19/ No Hajj departures in 2020 due to the Covid-19 pandemic

Sumber/Source: Kementerian Agama Kabupaten Kendal/Ministry of Religious Affairs in Kendal Regency



**Tabel**  
**Table** 4.3.6**Jumlah Pondok Pesantren, Pengajar, dan Santri di  
Kabupaten Kendal, 2020**  
*Number of Muslim Boarding School, Instructor, and Student  
in Kendal Regency, 2020*

<b>Kecamatan Subdistrict</b>	<b>Pondok Pesantren Moslem Boarding School</b>	<b>Pengajar Instructor</b>	<b>Santri Student</b>
(1)	(2)	(3)	(4)
010 Plantungan	6	62	721
020 Sukorejo	11	153	2 712
030 Pageruyung	10	78	1 215
040 Patean	6	129	1 527
050 Singorojo	1	7	73
060 Limbangan	4	76	621
070 Boja	7	42	427
080 Kaliwungu	22	246	5 219
081 Kaliwungu Selatan	2	18	276
090 Brangsong	6	23	284
100 Pegandon	8	86	1 896
101 Ngampel	6	224	2 135
110 Gemuh	12	55	893
111 Ringinarum	3	46	421
120 Weleri	3	20	186
130 Rowosari	7	31	233
140 Kangkung	5	28	772
150 Cepiring	11	47	389
160 Patebon	10	237	2 986
170 Kendal	9	26	478
<b>Kabupaten Kendal</b>	<b>149</b>	<b>1 634</b>	<b>23 464</b>

Sumber/Source: Kementerian Agama Kabupaten Kendal/Ministry of Religious Affairs in Kendal Regency

**Tabel** 4.3.7 **Jumlah Perkara Yang Diterima di Pengadilan Agama Kendal, 2020**  
**Table** 4.3.7 **Number of Cases by Religious Court in Kendal, 2020**

Kecamatan Subdistrict	Bulan/Month						
	1	2	3	4	5	6	7
(1)	(2)	(3)	(4)	(5)	(6)	(7)	(8)
Perkawinan							
Izin Poligami	3	1	-	-	-	-	2
Pencegahan Perkawinan	-	-	-	-	-	-	-
Penolakan Perkawinan Oleh PPN	-	-	-	-	-	-	-
Pembatalan Perkawinan	-	-	-	-	-	-	1
Kelalaian Atas Kewajiban Suami/Istri	-	-	-	-	-	-	-
Cerai Talak	108	51	55	52	26	88	71
Cerai Gugat	207	193	126	150	73	234	184
Harta Bersama	-	-	1	-	-	2	-
Penguasaan Anak	1	1	1	-	1	-	1
Nafkah Anak Oleh Ibu	-	-	-	-	-	-	-
Hak-hak Bekas Istri	-	-	-	-	-	-	-
Pengesahan Anak	-	-	-	-	-	-	-
Pencabutan Kekuasaan Orang Tua	-	-	-	-	-	-	-
Perwalian	-	1	-	1	-	-	-
Pencabutan Kekuasaan Wali	-	-	-	-	-	-	-
Perkawinan	-	-	-	-	-	-	-
Penunjukan Orang Lain Sebagai Wali	-	-	-	-	-	-	-
Ganti Rugi Terhadap Wali	-	-	-	-	-	4	-
Asal Usul Anak/ Pengangkatan Anak	-	-	-	-	-	-	-
Penolakan Kawin Campur	4	4	1	1	1	1	1

Lanjutan Tabel/*Continued Table* 4.3.7

Kecamatan Subdistrict	Bulan/Month						
	1	2	3	4	5	6	7
(1)	(2)	(3)	(4)	(5)	(6)	(7)	(8)
Perkawinan							
Itsbat Nikah	-	-	-	-	-	-	-
Izin Kawin	29	23	12	12	13	40	62
Dispensasi Kawin	1	-	1	2	-	1	2
Wali adhol	-	-	-	-	-	-	-
Ekonomi Syariah							
Kewarisan	-	-	1	-	-	1	-
Wasiat	-	-	-	-	-	-	-
Hibah	-	-	-	-	-	-	-
Wakaf	-	-	-	-	-	-	-
Zakat/ Infaq/ Shodakoh	-	-	-	-	-	-	-
P3HP/ Penetapan Ahli Waris	-	-	2	1	1	-	-
Lain-lain	-	-	-	-	-	-	-
<b>Kabupaten Kendal</b>	<b>353</b>	<b>274</b>	<b>200</b>	<b>219</b>	<b>115</b>	<b>371</b>	<b>324</b>

Lanjutan Tabel/*Continued Table 4.3.7*

Kecamatan Subdistrict	Bulan/Month					Jumlah Total
	8	9	10	11	12	
(1)	(9)	(10)	(11)	(12)	(13)	(14)
Perkawinan						
Izin Poligami	-	3	-	-	-	9
Pencegahan Perkawinan	-	-	-	-	-	0
Penolakan Perkawinan Oleh PPN	-	-	-	-	-	0
Pembatalan Perkawinan	-	-	1	-	-	2
Kelalaian Atas Kewajiban Suami/Istri	-	-	-	-	-	0
Cerai Talak	62	85	53	63	26	740
Cerai Gugat	189	215	186	214	90	2 061
Harta Bersama	2	-	1	-	-	6
Penguasaan Anak	-	-	1	1	-	7
Nafkah Anak Oleh Ibu	-	-	-	-	-	0
Hak-hak Bekas Istri	-	-	-	-	-	0
Pengesahan Anak	-	-	-	-	-	0
Pencabutan Kekuasaan Orang Tua	-	-	-	-	-	0
Perwalian	-	1	2	1	-	6
Pencabutan Kekuasaan Wali	-	-	-	-	-	0
Perkawinan	-	-	-	-	-	0
Penunjukan Orang Lain Sebagai Wali	-	-	-	-	-	0
Ganti Rugi Terhadap Wali	-	3	1	6	-	14
Asal Usul Anak/ Pengangkatan Anak	-	-	-	-	-	0
Penolakan Kawin Campur	2	2	2	-	-	19

Lanjutan Tabel/*Continued Table 4.3.7*

Kecamatan Subdistrict	Bulan/Month					Jumlah Total
	8	9	10	11	12	
(1)	(9)	(10)	(11)	(12)	(13)	(14)
Perkawinan						
Itsbat Nikah	-	-	-	-	-	0
Izin Kawin	23	46	34	33	11	338
Dispensasi Kawin	-	1	2	3	1	14
Wali adhol	-	-	-	-	-	0
Ekonomi Syariah	-	-	-	-	-	0
Kewarisan	2	-	4	1	1	10
Wasiat	-	-	-	-	-	0
Hibah	-	-	-	-	-	0
Wakaf	-	-	-	-	-	0
Zakat/ Infaq/ Shodakoh	-	-	-	-	-	0
P3HP/ Penetapan Ahli Waris	4	1	-	1	1	11
Lain-lain	-	-	-	-	-	0
<b>Kabupaten Kendal</b>	<b>284</b>	<b>357</b>	<b>287</b>	<b>323</b>	<b>130</b>	<b>3237</b>

Sumber/Source: Pengadilan Agama Kelas IA Kendal/Religion Court in Kendal

**Tabel**  
**Table 4.3.8****Jumlah Perkara Yang Diputus di Pengadilan Agama  
Kendal, 2020**  
*Number of Cases Decided by Religious Court in Kendal,  
2020*

Kecamatan Subdistrict	Bulan/Month						
	1	2	3	4	5	6	7
(1)	(2)	(3)	(4)	(5)	(6)	(7)	(8)
Jumlah Perkara							
Sisa Bulan Lalu	332	394	403	342	356	278	383
Perkara Yang Diterima	353	274	200	219	115	371	324
Perkawinan							
Izin Poligami	-	2	-	1	-	1	-
Pencegahan Perkawinan	-	-	-	-	-	-	-
Penolakan Perkawinan Oleh PPN	-	-	-	-	-	-	-
Pembatalan Perkawinan	-	-	-	-	-	-	-
Kelalaian Atas Kewajiban Suami/Istri	-	-	-	-	-	-	-
Cerai Talak	73	60	61	44	46	67	68
Cerai Gugat	169	132	162	128	107	140	215
Harta Bersama	1	2	-	1	-	-	-
Penguasaan Anak	-	-	-	-	1	-	1
Nafkah Anak Oleh Ibu	-	-	-	-	-	-	-
Hak-hak Bekas Istri	-	-	-	-	-	-	-
Pengesahan Anak	-	-	-	-	-	-	-
Pencabutan Kekuasaan Orang Tua	-	-	-	-	-	-	-
Perwalian	-	-	-	-	-	1	-
Pencabutan Kekuasaan Wali	-	-	-	-	-	-	-
Pengangkatan Anak	-	-	-	-	-	-	-
Penunjukan Orang Lain Sebagai Wali	-	-	-	-	-	-	-
Ganti Rugi Terhadap Wali	-	-	-	-	-	1	3
Asal Usul Anak	-	-	-	-	-	-	-
Penolakan Kawin Campur	-	1	-	1	-	-	2

Lanjutan Tabel/*Continued Table* 4.3.8

Kecamatan Subdistrict	Bulan/Month						
	1	2	3	4	5	6	7
(1)	(2)	(3)	(4)	(5)	(6)	(7)	(8)
Perkawinan							
Itsbat Nikah	-	-	-	-	-	-	-
Izin Kawin	17	29	18	6	17	22	55
Dispensasi Kawin	2	-	-	1	1	-	1
Wali adhol	-	-	-	-	-	-	-
Ekonomi Syariah	-	-	-	-	-	-	-
Kewarisan	-	1	-	-	-	-	-
Wasiat	-	-	-	-	-	-	-
Hibah	-	-	-	-	-	-	-
Wakaf	-	-	-	-	-	-	-
Zakat/ Infaq/ Shodakoh	-	-	-	-	-	-	-
P3HP/ Penetapan Ahli Waris	-	-	-	1	-	1	-
Lain-lain	-	-	-	-	-	-	-
Ditolak	3	3	-	2	3	4	3
Tidak Diterima	1	2	2	4	6	8	1
Digugurkan	2	1	-	2	1	2	2
Dicoret Dari Register	2	1	1	-	1	-	-
Dicabut	21	31	17	14	10	19	30
<b>Jumlah</b>	<b>291</b>	<b>265</b>	<b>261</b>	<b>205</b>	<b>193</b>	<b>266</b>	<b>381</b>
<b>Sisa Akhir</b>	<b>394</b>	<b>403</b>	<b>342</b>	<b>356</b>	<b>278</b>	<b>383</b>	<b>326</b>

Lanjutan Tabel/*Continued Table 4.3.8*

Kecamatan Subdistrict	Bulan/Month					Jumlah Total
	8	9	10	11	12	
(1)	(9)	(10)	(11)	(12)	(13)	(14)
Jumlah Perkara						
Sisa Bulan Lalu	326	360	384	353	322	197
Perkara Yang Diterima	284	357	287	323	130	3 237
Perkawinan						
Izin Poligami	-	1	3	-	-	8
Pencegahan Perkawinan	-	-	-	-	-	0
Penolakan Perkawinan Oleh PPN	-	-	-	-	-	0
Pembatalan Perkawinan	-	-	-	1	-	1
Kelalaian Atas Kewajiban Suami/Istri	-	-	-	-	-	0
Cerai Talak	53	68	61	63	52	716
Cerai Gugat	133	195	174	188	151	1 894
Harta Bersama	-	-	-	-	1	5
Penguasaan Anak	-	-	-	-	-	2
Nafkah Anak Oleh Ibu	-	-	-	-	-	0
Hak-hak Bekas Istri	-	-	-	-	-	0
Pengesahan Anak	-	-	-	-	-	0
Pencabutan Kekuasaan Orang Tua	-	-	-	-	-	0
Perwalian	-	1	-	1	-	3
Pencabutan Kekuasaan Wali	-	-	-	-	-	0
Pengangkatan Anak	-	-	-	-	-	0
Penunjukan Orang Lain Sebagai Wali	-	-	-	-	-	0
Ganti Rugi Terhadap Wali	-	2	1	1	2	10
Asal Usul Anak	-	-	-	-	-	0
Penolakan Kawin Campur	1	1	1	-	1	8



Lanjutan Tabel/*Continued Table 4.3.8*

Kecamatan Subdistrict	Bulan/Month					Jumlah Total
	8	9	10	11	12	
(1)	(9)	(10)	(11)	(12)	(13)	(14)
Perkawinan						
Itsbat Nikah	-	-	-	-	-	0
Izin Kawin	35	37	34	43	15	328
Dispensasi Kawin	1	-	1	4	-	11
Wali adhol	-	-	-	-	-	0
Ekonomi Syariah	-	-	-	-	-	0
Kewarisan	-	-	-	-	-	1
Wasiat	-	-	-	-	-	0
Hibah	-	-	-	-	-	0
Wakaf	-	-	-	-	-	0
Zakat/ Infaq/ Shodakoh	-	-	-	-	-	0
P3HP/ Penetapan Ahli Waris	1	2	2	-	-	7
Lain-lain	-	-	-	-	-	0
Ditolak	3	2	3	2	2	30
Tidak Diterima	5	5	10	8	3	55
Digugurkan	1	1	-	4	3	19
Dicoret Dari Register	-	1	-	-	-	6
Dicabut	17	17	28	39	25	268
<b>Jumlah</b>	<b>250</b>	<b>333</b>	<b>318</b>	<b>354</b>	<b>255</b>	<b>3 372</b>
<b>Sisa Akhir</b>	<b>360</b>	<b>384</b>	<b>353</b>	<b>322</b>	<b>197</b>	<b>197</b>

Sumber/Source: Pengadilan Agama Kelas IA Kendal/Religion Court in Kendal

#### 4.4 KEMISKINAN DAN PEMBANGUNAN MANUSIA POVERTY AND HUMAN DEVELOPMENT

**Tabel** 4.4.1 **Garis Kemiskinan, Jumlah, dan Persentase Penduduk Miskin di Kabupaten Kendal, 2013–2020**  
**Table** 4.4.1 **Poverty Line, Number, and Percentage of Poor People in Kendal Regency, 2013–2020**

Tahun Year	Garis Kemiskinan (rupiah/kapita/bulan) Poverty Line (rupiah/capita/month)	Jumlah Penduduk Miskin (ribu) Number of Poor People (thousand)	Persentase Penduduk Miskin Percentage of Poor People
(1)	(2)	(3)	(4)
2013	275 016	117,70	12,68
2014	289 486	110,50	11,8
2015	301 449	109,30	11,62
2016	323 078	107,80	11,37
2017	335 497	106,10	11,1
2018	353 127	94,70	9,84
2019	369 769	91,20	9,41
2020	396 691	97,50	9,99

Sumber/Source: BPS, Survei Sosial Ekonomi Nasional Maret/BPS-Statistics Indonesia, March National Socioeconomic Survey

**Tabel**  
**Table** 4.4.2

**Indeks Kedalaman Kemiskinan dan Indeks Keparahan Kemiskinan di Kabupaten Kendal, 2013–2020**  
**Poverty Gap Index and Poverty Severity Index in Kendal Regency, 2013–2020**

Tahun Year	Indeks Kedalaman Kemiskinan Poverty Gap Index	Indeks Keparahan Kemiskinan Poverty Severity Index
(1)	(2)	(3)
2013	1.95	0.46
2014	1.76	0.41
2015	2.17	0.57
2016	2.13	0.61
2017	1.69	0.39
2018	1.85	0.47
2019	1.47	0.32
2020	1,37	0,25

Catatan/Note: <sup>1</sup>Indeks Kedalaman Kemiskinan-P<sub>1</sub> merupakan ukuran rata-rata kesenjangan pengeluaran masing-masing penduduk miskin terhadap garis kemiskinan (GK). Semakin tinggi nilai indeks, semakin jauh rata-rata pengeluaran penduduk dari GK/ *Poverty Gap Index-P<sub>1</sub> measures the extent to which individuals fall below the poverty line (the poverty gaps) as a proportion of the poverty line. Higher value of the index shows that the gap between average expenditure of the poor and the poverty line is wider*

Indeks Keparahan Kemiskinan-P<sub>2</sub> memberikan gambaran mengenai penyebaran pengeluaran diantara penduduk miskin. Semakin tinggi nilai indeks, semakin tinggi ketimpangan pengeluaran diantara penduduk miskin/ *Poverty Severity Index-P<sub>2</sub> describes inequality among the poor. Higher value of the index shows that inequality among the poor is higher.*

Sumber/Source: BPS, Survei Sosial Ekonomi Nasional/National Socio Economic Survey, BPS

**Tabel 4.4.3** Jumlah Keluarga Menurut Kecamatan dan Klasifikasi Keluarga di Kabupaten Kendal, 2020  
**Table** *Number of Households by Subdistrict and Household Classification in Kendal Regency, 2020*

Kecamatan Subdistrict	Miskin Poor	Keluarga Sejahtera Prosperous Family		Jumlah Total
		Rentan Susceptible	Menengah Intermediate	
(1)	(2)	(3)	(4)	(5)
010 Plantungan	1 268	1 243	771	3 282
020 Sukorejo	1 139	2 009	1 734	4 882
030 Pageruyung	1 009	1 380	1 030	3 419
040 Patean	1 185	1 828	1 685	4 698
050 Singorojo	868	1 898	1 756	4 522
060 Limbangan	371	1 266	1 436	3 073
070 Boja	557	2 081	2 570	5 208
080 Kaliwungu	458	1 846	2 232	4 536
081 Kaliwungu Selatan	563	1 696	2 002	4 261
090 Brangsong	685	2 039	2 297	5 021
100 Pegandon	519	1 142	1 480	3 141
101 Ngampel	419	855	1 039	2 313
110 Gemuh	741	1 747	1 849	4 337
111 Ringinarum	603	1 494	1 708	3 805
120 Weleri	761	1 760	2 146	4 667
130 Rowosari	675	1 823	2 029	4 527
140 Kangkung	609	1 729	1 849	4 187
150 Cepiring	571	1 355	1 864	3 790
160 Patebon	553	1 678	1 942	4 173
170 Kendal	383	1 145	1 563	3 091
<b>Kabupaten Kendal</b>	<b>13 937</b>	<b>32 014</b>	<b>34 982</b>	<b>80 933</b>

Sumber/Source: Dinas Sosial Kabupaten Kendal/Social Office of Kendal Regency

**Tabel**  
**Table 4.4.4****Jumlah Penerima PKH, Rastra, PBIJK menurut Kecamatan di Kabupaten Kendal, 2020**  
**Number of PKH, Rastra, and PBIJK Recipient by Subdistrict in Kendal Regency, 2020**

Kecamatan Subdistrict	PKH <sup>1</sup>	KIS APBN	Jamkesda	Jumlah Total
(1)	(2)	(3)	(4)	(5)
010 Plantungan	2 514	29 108	1 511	33 133
020 Sukorejo	2 478	25 230	1 600	29 308
030 Pageruyung	2 192	16 841	1 627	20 660
040 Patean	2 746	20 503	1 959	25 208
050 Singorojo	2 669	22 388	1 325	26 382
060 Limbangan	1 343	13 512	836	15 691
070 Boja	2 174	24 794	869	27 837
080 Kaliwungu	1 501	17 192	1 170	19 863
081 Kaliwungu Selatan	2 119	22 939	1 813	26 871
090 Brangsong	1 800	22 452	1 205	25 457
100 Pegandon	1 210	13 052	781	15 043
101 Ngampel	963	11 469	1 020	13 452
110 Gemuh	2 148	23 832	1 843	27 823
111 Ringinarum	1 515	16 903	735	19 153
120 Weleri	1 926	20 933	1 025	23 884
130 Rowosari	2 142	22 157	1 676	25 975
140 Kangkung	1 758	18 549	1 263	21 570
150 Cepiring	1 519	17 392	1 441	20 352
160 Patebon	1 737	17 352	1 068	20 157
170 Kendal	1 101	8 783	818	10 702
<b>Kabupaten Kendal</b>	<b>37 555</b>	<b>385 381</b>	<b>25 585</b>	<b>448 521</b>

Catatan/Note: <sup>1</sup>Jumlah keluarga penerima manfaat tahap IV tahun 2020/Number of beneficiary families in stage IV in 2020

Sumber/Source: Dinas Sosial Kabupaten Kendal/Social Office of Kendal Regency

**Tabel**  
**Table** 4.4.5**Tahapan Keluarga Sejahtera di Kabupaten Kendal, 2020**  
**Stage of Prosperous Family in Kendal Regency, 2020**

Kecamatan Subdistrict	Jumlah KK Number of Family	Pra Keluarga Sejahtera Pre Prosperous Family	Keluarga Sejahtera I Pre Prosperous Family Stage I	Keluarga Sejahtera II Pre Prosperous Family Stage II	Keluarga Sejahtera III Pre Prosperous Family Stage III	Keluarga Sejahtera III+ Pre Prosperous Family Stage III+
(1)	(2)	(3)	(4)	(5)	(6)	(7)
010 Plantungan	10 341	5 632	1 679	1 400	1 530	100
020 Sukorejo	18 137	7 653	3 289	2 406	3 952	837
030 Pageruyung	11 503	7 784	1 361	1 082	1 089	187
040 Patean	17 755	6 818	2 503	1 552	6 696	186
050 Singorojo	16 276	4 887	1 249	3 242	6 720	178
060 Limbangan	11 142	2 140	512	3 696	4 735	59
070 Boja	21 993	5 256	2 719	4 733	8 734	474
080 Kaliwungu	16 613	3 553	2 786	1 959	7 269	1 046
081 Kaliwungu Selatan	15 337	3 814	4 971	3 515	1 945	1 092
090 Brangsong	14 002	3 314	2 717	3 292	5 330	175
100 Pegandon	11 890	3 874	4 646	1 349	1 181	843
101 Ngampel	13 190	3 427	2 798	2 927	3 660	378
110 Gemuh	15 188	5 476	1 932	2 322	5 383	75
111 Ringinarum	11 420	8 025	2 352	538	378	148
120 Weleri	19 274	5 815	4 271	3 469	4 033	1 686
130 Rowosari	15 838	6 500	1 977	2 219	4 053	787
140 Kangkung	17 536	7 675	3 841	2 060	3 068	892
150 Cepiring	16 113	3 456	2 589	3 326	5 006	1 736
160 Patebon	20 422	7 783	3 073	1 625	7 890	51
170 Kendal	19 093	2 284	3 079	5 211	6 784	1 735
<b>Kabupaten Kendal</b>	<b>313 063</b>	<b>105 166</b>	<b>54 344</b>	<b>51 923</b>	<b>89 436</b>	<b>12 665</b>

Sumber/Source: DP2KBP2PA Kabupaten Kendal/Department of Population Control, Family Planning, Women's Empowerment, and Child Protection of Kendal Regency

**Tabel**  
**Table** 4.4.6**Jumlah Rumah Tidak Layak Huni (RTLH) dan Realisasi Perbaikan di Kabupaten Kendal, 2020**  
**Number of Uninhabitable Houses (UH) and Repairs Realization in Kendal Regency, 2020**

Kecamatan Subdistrict	Jumlah RTLH Number of UH	Realisasi Perbaikan RTLH Repairs Realization	Sisa RTLH UH Remains
(1)	(2)	(3)	(4)
010 Plantungan	3 070	32	3 038
020 Sukorejo	3 452	48	3 404
030 Pageruyung	1 912	119	1 793
040 Patean	2 608	94	2 514
050 Singorojo	2 307	115	2 192
060 Limbangan	892	37	855
070 Boja	1 117	19	1 098
080 Kaliwungu	1 459	111	1 348
081 Kaliwungu Selatan	2 071	198	1 873
090 Brangsong	2 471	96	2 375
100 Pegandon	1 750	109	1 641
101 Ngampel	1 655	71	1 584
110 Gemuh	2 634	58	2 576
111 Ringinarum	1 948	151	1 797
120 Weleri	2 570	129	2 441
130 Rowosari	2 783	131	2 652
140 Kangkung	2 409	113	2 296
150 Cepiring	1 273	91	1 182
160 Patebon	1 663	70	1 593
170 Kendal	881	35	846
<b>Kabupaten Kendal</b>	<b>40 925</b>	<b>1 827</b>	<b>39 098</b>

Sumber/Source: Dinas Perumahan Rakyat dan Kawasan Permukiman/Public Housing and Settlement Areas

**Tabel 4.4.7**      **Indeks Pembangunan Manusia di Kabupaten Kendal, 2016 - 2020**  
**Table**            **Human Development Index in Kendal Regency, 2016 - 2020**

Tahun Year	2017	2018	2019	2020
(1)	(2)	(3)	(4)	(5)
Angka Harapan Hidup <i>Life Expectancy at Birth</i>	74,24	74,30	74,33	74,43
Harapan Lama Sekolah <i>Expected Years of Schooling</i>	12,69	12,70	12,80	12,95
Rata-rata Lama Sekolah <i>Meas Year of Schooling</i>	6,85	7,05	7,25	7,45
Pengeluaran Perkapita (ribu/rupee/orang/ tahun) <i>Expenditure per Capita (thousand/rupees/ people/year)</i>	10 863	11 257	11 597	11 425
Indeks Pembangunan Manusia <i>Human Development Index</i>	70,62	71,28	71,97	72,29

Sumber/Source: BPS, Seri Publikasi Indeks Pembangunan Manusia/BPS-Statistics Indonesia, Series of Publication of Human Development Index



#### 4.5 PERUMAHAN DAN LINGKUNGAN HOUSING AND ENVIRONMENT

**Tabel** 4.5.1 **Persentase Persentase Rumah Tangga Menurut Status Kepemilikan Bangunan Tempat Tinggal di Kabupaten Kendal, 2020**  
*Percentage of Households by Ownership Status of Residential Buildings in Kendal Regency, 2020*

Status Kepemilikan Bangunan Tempat Tinggal <i>Ownership Status of Residential Buildings</i>	-Perkotaan <i>Urban</i>	Perdesaan <i>Rural</i>	Perkotaan + Perdesaan <i>Urban + Rural</i>
(1)	(2)	(3)	(4)
Milik Sendiri <i>Private</i>	88,42	91,34	89,84
Kontrak/Sewa <i>Lease/Rent</i>	1,97	0,36	1,19
Bebas Sewa	9,53	8,30	8,93
Dinas	0,08	-	0,04
Lainnya <i>Others</i>	-	-	-

Sumber/*Source*: BPS, Survei Sosial Ekonomi Nasional (Susenas)/BPS-Statistics Indonesia, National Socioeconomic Survey

**Tabel 4.5.2**      **Persentase Rumah Tangga Menurut Luas Lantai Rumah di Kabupaten Kendal (m<sup>2</sup>), 2020**  
**Percentage of Households by House Floor Area in Kendal Regency (m<sup>2</sup>), 2020**

<b>Luas Lantai Rumah House Floor Area</b>	<b>Perkotaan Urban</b>	<b>Perdesaan Rural</b>	<b>Perkotaan + Perdesaan Urban + Rural</b>
(1)	(2)	(3)	(4)
≤ 19	0,76	0,24	0,51
20 - 49	12,23	9,50	10,91
50 - 99	54,83	61,72	58,17
100 - 149	21,87	18,87	20,42
≥ 150	10,31	9,67	9,99

Sumber/Source: BPS, Survei Sosial Ekonomi Nasional (Susenas)/BPS-Statistics Indonesia, National Socioeconomic Survey

**Tabel**  
**Table** 4.5.3

**Persentase Rumah Tangga Menurut Bahan Bangunan  
Utama Atap Rumah Terluas di Kabupaten Kendal,  
2020**  
*Percentage of Households by Main Building Material for the  
Widest Roof of Houses in Kendal Regency, 2020*

<b>Bahan Bangunan Utama Atap Rumah Terluas</b> <i>Main Building Material for the Widest Roof of Houses</i>	<b>Perkotaan</b> <i>Urban</i>	<b>Perdesaan</b> <i>Rural</i>	<b>Perkotaan + Perdesaan</b> <i>Urban + Rural</i>
(1)	(2)	(3)	(4)
Beton <i>Concrete</i>	0,61	0,13	0,38
Genteng <i>Roof Tile</i>	95,98	95,51	95,75
Asbes <i>Asbestos</i>	3,04	1,65	2,36
Seng <i>Zinc</i>	0,37	2,71	1,51
Bambu/Kayu/Sirap <i>Bamboo/Wood/ Shingle</i>	-	-	-
Jerami/Ijuk/Daun-Daunan/Rumbia/ <i>Straw / Fibers / Leaves / Rumbia</i>	-	-	-
Lainnya <i>Others</i>	-	-	-

Sumber/Source: BPS, Survei Sosial Ekonomi Nasional (Susenas)/BPS-Statistics Indonesia, National Socioeconomic Survey

**Tabel 4.5.4** **Persentase Rumah Tangga Menurut Bahan Bangunan Utama Dinding Rumah Terluas di Kabupaten Kendal, 2020**  
**Percentage of Households by Main Building Material for the Widest Home Wall in Kendal Regency, 2020**

<b>Bahan Bangunan Utama Dinding Rumah Terluas</b> <i>Main Building Material for the Widest Home Wall</i>	<b>Perkotaan</b> <i>Urban</i>	<b>Perdesaan</b> <i>Rural</i>	<b>Perkotaan +</b> <b>Perdesaan</b> <i>Urban + Rural</i>
(1)	(2)	(3)	(4)
Tembok <i>Wall</i>	74,44	55,78	65,39
Plesteran anyaman bambu/Kawat/ <i>Plastering with bamboo/wire</i>	0,58	-	0,30
Kayu/Batang Kayu <i>Wood/Board</i>	24,54	44,22	34,09
Bambu/Anyaman Bambu <i>Bamboo/Bamboo Woven/Logs</i>	0,44	-	0,22
Lainnya <i>Others</i>	-	-	-

Sumber/Source: BPS, Survei Sosial Ekonomi Nasional (Susenas)/BPS-Statistics Indonesia, National Socioeconomic Survey

**Tabel**  
**Table** 4.5.5

**Persentase Rumah Tangga Menurut Bahan Bangunan  
Utama Lantai Rumah Terluas di Kabupaten Kendal, 2020**  
*Percentage of Households by Main Building Material for the  
Widest Home Floor in Kendal Regency, 2020*

<b>Bahan Bangunan Utama Lantai Rumah Terluas</b> <i>Main Building Material for the Widest Home Floor</i>	<b>Perkotaan</b> <i>Urban</i>	<b>Perdesaan</b> <i>Rural</i>	<b>Perkotaan + Perdesaan</b> <i>Urban + Rural</i>
(1)	(2)	(3)	(4)
Marmer/Granit <i>Marble / Granite</i>	1,47	3,27	2,35
Keramik <i>Ceramics</i>	58,45	40,74	49,86
Parket/Vinil/Permadani/Ubin/Tegel/Teraso <i>Parquet / Vinyl / Carpet</i>	10,80	10,06	10,44
Kayu/Papan <i>Wood / Board</i>	-	0,80	0,39
Semen/Bata Merah <i>Cement / Brick</i>	19,04	24,02	24,45
Bambu <i>Bamboo</i>	-	-	-
Tanah <i>Soil</i>	10,24	21,11	15,51
Lainnya <i>Others</i>	-	-	-

Sumber/Source: BPS, Survei Sosial Ekonomi Nasional (Susenas)/BPS-Statistics Indonesia, National Socioeconomic Survey

**Tabel 4.5.6** **Persentase Rumah Tangga Menurut Kepemilikan Serta Penggunaan Fasilitas Buang Air Besar di Kabupaten Kendal, 2020**  
**Percentage of Households According to Ownership and Use of Defecation Facilities in Kendal Regency, 2020**

<b>Kepemilikan Serta Penggunaan Fasilitas Buang Air</b> <i>Ownership and Use of Defecation Facilities</i>	<b>Perkotaan</b> <i>Urban</i>	<b>Perdesaan</b> <i>Rural</i>	<b>Perkotaan + Perdesaan</b> <i>Urban + Rural</i>
(1)	(2)	(3)	(4)
Sendiri <i>Own ownership</i>	89,25	87,37	88,34
Bersama <i>Joint ownership</i>	2,54	5,78	4,11
MCK Komunal/ Umum <i>Communal/ Public</i>	-	-	-
Tidak Digunakan <i>Not Used</i>	-	-	-
Tidak Ada Fasilitas <i>No Facility</i>	8,21	6,85	7,55

Sumber/Source: BPS, Survei Sosial Ekonomi Nasional (Susenas)/BPS-Statistics Indonesia, National Socioeconomic Survey

**Tabel 4.5.7**      **Persentase Rumah Tangga Menurut Jenis Kloset Yang Digunakan Rumah Tangga di Kabupaten Kendal, 2020**  
**Table**      **Percentage of Households by Type of Toilet Used by Households in Kendal Regency, 2020**

<b>Jenis Kloset Yang Digunakan Rumah Tangga</b> <i>Type of Toilet Used by Households</i>	<b>Perkotaan</b> <i>Urban</i>	<b>Perdesaan</b> <i>Rural</i>	<b>Perkotaan + Perdesaan</b> <i>Urban + Rural</i>
(1)	(2)	(3)	(4)
Leher Ansa <i>Goose Necks</i>	99,55	96,90	98,26
Plengsengan <i>Final Disposal of Feces in The Water</i>	0,27	3,10	1,65
Cemplung/Cubluk <i>Final Disposal of Feces in The Ground</i>	0,18	-	0,09

Sumber/Source: BPS, Survei Sosial Ekonomi Nasional (Susenas)/BPS-Statistics Indonesia, National Socioeconomic Survey

**Tabel 4.5.8**      **Persentase Rumah Tangga Menurut Tempat Pembuangan Akhir Tinja di Kabupaten Kendal, 2020**  
**Table**      **Percentage of Households by Final Stool Disposal in Kendal Regency, 2020**

<b>Tempat Pembuangan Akhir Tinja</b> <i>Final Stool Disposal</i>	<b>Perkotaan</b> <i>Urban</i>	<b>Perdesaan</b> <i>Rural</i>	<b>Perkotaan +</b> <b>Perdesaan</b> <i>Urban + Rural</i>
(1)	(2)	(3)	(4)
Tangki Septik <i>Septic Tank</i>	94,49	89,64	92,12
Instalasi Pengolahan Air Limbah (IPAL) <i>Wastewater Treatment Plant (WWTP)</i>	-	-	-
Kolam/Sawah/Sungai/Danau/Laut <i>Pond / Rice Field / River / Lake / Sea</i>	4,63	8,03	6,29
Lubang Tanah <i>Ground Hole</i>	0,88	2,33	1,59
Pantai/Tanah Lapang/Kebun/Lainnya <i>Beach / Field / Gardens/ Others</i>	-	-	-

Sumber/Source: BPS, Survei Sosial Ekonomi Nasional (Susenas)/BPS-Statistics Indonesia, National Socioeconomic Survey



**Tabel**  
**Table** 4.5.9

**Persentase Rumah Tangga Menurut Menurut Sumber Air Utama Yang Digunakan Rumah Tangga Untuk Minum di Kabupaten Kendal, 2020**  
*Percentage of Households According to Primary Water Source for Households to Drink in Kendal Regency, 2020*

<b>Sumber Air Utama Yang Digunakan Rumah Tangga Untuk Minum</b> <i>Primary Water Source for Households to Drink</i>	<b>Perkotaan Urban</b>	<b>Perdesaan Rural</b>	<b>Perkotaan + Perdesaan Urban + Rural</b>
(1)	(2)	(3)	(4)
Air kemasan bermerk, air isi ulang <i>Bottled Water</i>	34,13	15,49	25,09
Leding <i>Piped Water</i>	40,73	16,27	28,87
Sumur bor/pompa <i>Pumped Water</i>	12,55	17,72	15,06
Sumur terlindung <i>Protected Well</i>	11,80	15,89	13,78
Sumur tak terlindung <i>Unprotected Well</i>	0,79	1,87	1,31
Mata air terlindung/tak terlindung <i>Protected Spring</i>	-	32,76	15,88
Air permukaan <i>Surface Water</i>	-	-	-
Air hujan <i>Rainwater Collection</i>	-	-	-
Lainnya <i>Others</i>	-	-	-

Sumber/Source: BPS, Survei Sosial Ekonomi Nasional (Susenas)/BPS-Statistics Indonesia, National Socioeconomic Survey

**Tabel 4.5.10** **Persentase Rumah Tangga Menurut Menurut Sumber Air Utama Yang Digunakan Rumah Tangga Untuk Memasak/ Mandi/Cuci/dll di Kabupaten Kendal, 2020**  
**Percentage of Households by Main Water Source Used by Households for Cooking/Bathing/Washing/etc. in Kendal Regency, 2020**

<b>Sumber Air Utama Yang Digunakan Rumah Tangga Untuk Memasak/Mandi/Cuci/dll</b> <i>Primary Water Source for Households to Cooking / Bathing / Washing / etc</i>	<b>Perkotaan</b> <i>Urban</i>	<b>Perdesaan</b> <i>Rural</i>	<b>Perkotaan + Perdesaan</b> <i>Urban + Rural</i>
(1)	(2)	(3)	(4)
Air kemasan bermerk, air isi ulang <i>Bottled Water</i>	-	-	-
Leding <i>Piped Water</i>	38,89	14,26	26,95
Sumur bor/pompa <i>Pumped Water</i>	35,11	27,74	31,54
Sumur terlindung/ Sumur tak terlindung <i>Protected Well/ Unprotected Well</i>	25,92	25,16	25,55
Mata air terlindung/tak terlindung <i>Protected Spring</i>	0,08	32,83	15,96
Air permukaan/ Air hujan <i>Surface Water/ Rainwater Collection</i>	-	-	-
Lainnya <i>Others</i>	-	-	-

Sumber/Source: BPS, Survei Sosial Ekonomi Nasional (Susenas)/BPS-Statistics Indonesia, National Socioeconomic Survey

**Tabel 4.5.11** **Persentase Rumah Tangga Menurut Sumber Penerangan Utama di Kabupaten Kendal, 2020**  
**Table 4.5.11** **Percentage of Households by Main Lighting Source in Kendal Regency, 2020**

Sumber Penerangan Utama <i>Main Lighting Source</i>	Perkotaan <i>Urban</i>	Perdesaan <i>Rural</i>	Perkotaan + Perdesaan <i>Urban + Rural</i>
(1)	(2)	(3)	(4)
Listrik PLN <i>State Electricity Company</i>	100,00	99,81	99,91
Listrik Non PLN <i>Own Electricity Company</i>	-	0,19	0,09
Selain Listrik <i>Non Electricity</i>	-	-	-

Sumber/Source: BPS, Survei Sosial Ekonomi Nasional (Susenas)/BPS-Statistics Indonesia, National Socioeconomic Survey

**Tabel 4.5.12**      **Persentase Rumah Tangga Menurut Menurut Bahan Bakar Utama Yang Digunakan Untuk Memasak di Kabupaten Kendal, 2020**  
**Percentage of Households According to Main Fuel Used for Cooking in Kendal Regency, 2020**

<b>Bahan Bakar Utama Yang Digunakan Untuk Memasak</b> <i>Main Fuel Used for Cooking</i>	<b>Perkotaan</b> <i>Urban</i>	<b>Perdesaan</b> <i>Rural</i>	<b>Perkotaan + Perdesaan</b> <i>Urban + Rural</i>
(1)	(2)	(3)	(4)
Listrik <i>Electricity</i>	0,24	2,17	1,17
Gas/Elpiji <i>Gas/LPG</i>	93,18	79,67	86,63
Gas Kota/Biogas <i>Natural Gas/Biogas</i>	-	-	-
Minyak Tanah <i>Kerosene</i>	0,48	-	0,25
Arang/Briket <i>Charcoal/Briquet</i>	-	-	-
Kayu <i>Wood</i>	4,22	17,07	10,45
Lainnya <i>Others</i>	-	-	-
Tidak memasak di rumah <i>Do not cook</i>	1,88	1,09	1,50

Sumber/Source: BPS, Survei Sosial Ekonomi Nasional (Susenas)/BPS-Statistics Indonesia, National Socioeconomic Survey

**Tabel 4.5.13** Jumlah Pemohon Izin Mendirikan Bangunan di Kabupaten Kendal, 2020  
**Table 4.5.13** *Number Of The Applicant Building Permit in Kendal Regency, 2020*

Rincian Details	Jumlah IMB Yang Disetujui Number of Building Permits Approved	Luas Bangunan Building Area (Rp)	Biaya Yang Diterima Dinas Costs Received by the Office (Rp)
(1)	(2)	(3)	(4)
Fungsi I			
Rumah Tinggal	2 078	67 901,75	290 596 000
Apartemen	-	-	-
Rumah Susun	-	-	-
Fungsi II			
Sarana Pendidikan	6	5 435	103 706 000
Sarana Sosial Keagamaan	3	778	-
Sarana Olahraga	-	-	-
Fungsi III			
Sarana Perdagangan	42	10 826,38	263 668 000
Sarana Hotel & Restoran	5	4170,05	120 889 000
Sarana Perkantoran	30	2 714	70 948 000
Campuran	70	7 952 219	151 067 000
Fungsi IV (Pabrik/Industri)	9	19 294	516 067 800
Fungsi V (Sarang Walet)	-	-	-
Tower	13	1 333	32 683 000
Pemancar Radio	-	-	-
Rumah Kos	2	336	13 724 000
Sarana Kesehatan	27	30 168	219 109 000
Tempat Rekreasi	-	-	-

Sumber/Source: Dinas Penanaman Modal dan Pelayanan Terpadu Satu Pintu Kabupaten Kendal/Local Office of Investment and One Door Integrated Service of Kendal Regency

#### 4.6 KRIMINALITAS CRIME

**Tabel** 4.6.1 **Banyaknya Kejahatan dan Pelanggaran Yang Tercatat Di  
Kepolisian Resor Kendal, 2020**  
*Number of Criminal and Violation Noted at Police Station in  
Kendal, 2020*

Bulan Month	Pencurian/Theft			Kebakaran Fire	Pembunuhan Murder
	Pemberatan Weighting	Kendaraan Bermotor Motor Vehicle	Kekerasan Violance		
(1)	(2)	(3)	(4)	(5)	(6)
Januari/January	8	4	-	-	-
Februari/February	7	4	-	1	-
Maret/March	3	2	-	1	-
April/April	7	1	-	2	-
Mei/May	2	3	1	-	-
Juni/June	3	3	1	2	-
Juli/July	6	6	2	-	-
Agustus/August	6	4	-	2	-
September/September	5	3	1	2	-
Oktober/October	2	2	-	1	-
November/November	5	3	-	3	-
Desember/December	3	-	2	-	-
<b>Jumlah/Total</b>	<b>57</b>	<b>35</b>	<b>7</b>	<b>14</b>	<b>0</b>

Lanjutan Tabel/*Continued Table* 4.6.1

Bulan <i>Month</i>	Uang Palsu <i>Counterfeit Money</i>	Penganiayaan Berat <i>Severe Persecution</i>	Narkoba <i>Drugs</i>	Jumlah <i>Total</i>
(1)	(7)	(8)	(9)	(10)
Januari/ <i>January</i>	-	-	5	17
Februari/ <i>February</i>	-	-	4	16
Maret/ <i>March</i>	-	-	-	6
April/ <i>April</i>	-	1	2	13
Mei/ <i>May</i>	-	-	5	11
Juni/ <i>June</i>	1	-	4	14
Juli/ <i>July</i>	-	-	3	17
Agustus/ <i>August</i>	-	1	3	16
September/ <i>September</i>	-	-	5	16
Oktober/ <i>October</i>	-	-	5	10
November/ <i>November</i>	-	1	1	13
Desember/ <i>December</i>	-	-	-	5
<b>Jumlah/<i>Total</i></b>	<b>1</b>	<b>3</b>	<b>37</b>	<b>154</b>

Sumber/*Source*: Polres Kendal/*Police Office of Kendal Regency*

**Tabel**  
**Table** 4.6.2**Banyaknya Tindak Pidana Menurut Kepolisian Resor  
Kendal, 2017 - 2020**  
**Number of Criminal by Police Office in Kendal, 2017 - 2020**

<b>Polres/ Polsek Police Station</b>	<b>2017</b>	<b>2018</b>	<b>2019</b>	<b>2020</b>
<b>(1)</b>	<b>(2)</b>	<b>(3)</b>	<b>(4)</b>	<b>(5)</b>
Reskrim	107	61	71	108
Plantungan	4	2	2	5
Sukorejo	10	7	5	8
Pageruyung	6	2	5	6
Patean	2	1	4	8
Singorojo	6	2	8	3
Limbangan	1	6	7	2
Boja	6	7	7	10
Kaliwungu (Kaliwungu Selatan)	15	10	12	11
Brangsong	8	8	5	10
Pegandon (Ngampel)	7	8	7	13
Gemuh (Ringinarum)	6	6	3	8
Weleri	6	3	8	10
Rowosari	6	3	5	5
Kangkung	3	3	2	4
Cepiring	5	5	4	5
Patebon	13	7	14	7
Kendal	12	2	5	7
<b>Kabupaten Kendal</b>	<b>223</b>	<b>143</b>	<b>174</b>	<b>230</b>

Sumber/Source: Polres Kendal/Police Office of Kendal Regency



**Tabel**  
**Table** 4.6.3**Banyaknya Kecelakaan Yang Tercatat Di Kepolisian Resor Kendal, 2020**  
**Number of Accident Recorded at Police Office in Kendal, 2020**

Bulan Month	Jumlah Kecelakaan Number of Accident	Korban/Victim			Kerugian Material Material Losses (ribu rupiah/ thousand rupiahs)
		Mati Ditempat Dead on The Spot	Luka Berat Severe Injuries	Luka Ringan Minor Injuries	
(1)	(2)	(3)	(4)	(5)	(6)
Januari/January	32	3	-	34	7 550 000
Februari/February	49	8	-	44	17 400 000
Maret/March	51	14	-	49	33 450 000
April/April	30	5	-	28	9 500 000
Mei/May	35	0	4	42	12 750 000
Juni/June	41	12	2	40	38 200 000
Juli/July	38	9	-	33	13 450 000
Agustus/August	38	11	-	31	42 700 000
September/September	35	12	-	26	11 900 000
Oktober/October	50	10	1	47	23 200 000
November/November	36	5	-	37	12 900 000
Desember/December	17	2	-	17	8 600 000
<b>Jumlah/Total</b>	<b>452</b>	<b>91</b>	<b>7</b>	<b>428</b>	<b>231 600 000</b>

Sumber/Source: Polres Kendal/Police Office of Kendal Regency

**Tabel**  
**Table** 4.6.4**Banyaknya Pelanggaran Lalu Lintas dan Hasil Denda Yang  
Tercatat Di Kepolisian Resor Kendal, 2020**  
**Number of Traffic Violation and Fine Recorded at Police  
Office in Kendal, 2020**

Bulan Month	Jenis Denda/Type of Penalty			Hasil Denda Penalty Results
	Tilang Ticket	Teguran Reprimand	Jumlah Total	
(1)	(2)	(3)	(4)	(5)
Januari/January	1 091	810	1 901	120 255 000
Februari/February	2 301	1 074	3 375	146 131 000
Maret/March	2 545	1 374	3 919	164 074 000
April/April	1 041	327	1 368	64 987 000
Mei/May	95	327	422	6 849 000
Juni/June	587	265	852	66 456 000
Juli/July	2 006	635	2 641	152 926 000
Agustus/August	1 676	635	2 311	131 194 000
September/September	1 215	478	1 693	60 919 000
Oktober/October	1 415	851	2 266	99 546 000
November/November	509	-	509	30 327 000
Desember/December	-	-	-	-
<b>Jumlah/Total</b>	<b>14 481</b>	<b>6 776</b>	<b>21 257</b>	<b>1 043 664 000</b>

Sumber/Source: Polres Kendal/Police Office of Kendal Regency

**Tabel**  
**Table** 4.6.5

**Banyaknya Tahanan Kejaksaan Di Kejaksaan Negeri Kendal, 2020**  
**Number of Attorney Prisoners at the Kendal District Court, 2020**

Bulan Month	Sisa Bulan Lalu Rest of Last Month	Masuk Bulan Ini Enter This Month	Jumlah Total	Diselesaikan/Completed	
				Diputus Bebas Decided Freely	Dilimpahkan ke Pengadilan Negeri Delegated to the District Court
(1)	(2)	(3)	(4)	(5)	(6)
Januari/January	-	19	19	-	19
Februari/February	-	15	15	-	15
Maret/March	-	16	16	-	16
April/April	-	24	24	-	24
Mei/May	-	17	17	-	17
Juni/June	-	19	19	-	19
Juli/July	-	18	18	-	18
Agustus/August	-	27	27	-	27
September/September	-	14	14	-	14
Oktober/October	-	7	7	-	7
November/November	-	32	32	-	32
Desember/December	-	9	9	-	9
<b>Jumlah/Total</b>	<b>0</b>	<b>217</b>	<b>217</b>	<b>0</b>	<b>217</b>

Lanjutan Tabel/Continued Table 4.6.5

Bulan Month	Diselesaikan/Completed			Sisa Akhir Bulan Rest of the Month
	Dimerdekakan Dari Tahanan Freed From Prisoners	Dikirim ke Kejaksaan Lain Sent to Another Prosecutor	Jumlah Total	
(1)	(7)	(9)	(9)	(10)
Januari/January	-	-	19	-
Februari/February	-	-	15	-
Maret/March	-	-	16	-
April/April	-	-	24	-
Mei/May	-	-	17	-
Juni/June	-	-	19	-
Juli/July	-	-	18	-
Agustus/August	-	-	27	-
September/September	-	-	14	-
Oktober/October	-	-	7	-
November/November	-	-	32	-
Desember/December	-	-	9	-
<b>Jumlah/Total</b>	<b>0</b>	<b>0</b>	<b>217</b>	<b>0</b>

Sumber/Source: Kejaksaan Negeri Kabupaten Kendal/District Court of Kendal Regency

**Tabel**  
**Table** 4.6.6

**Banyaknya Pelanggaran Hukum (Tersangka dan Tertuduh) Di Kejaksaan Negeri Kendal, 2020**  
**Number of Law Violation (Suspect and Defendants) at the Kendal District Court, 2020**

<b>Bulan</b> <b>Month</b>	<b>Dua Bulan Sebelumnya</b> <b>Rest of Two Month Ago</b>	<b>Satu Bulan Sebelumnya</b> <b>Rest of A Month Ago</b>	<b>Bulan Sekarang</b> <b>This Month</b>
(1)	(2)	(3)	(4)
Januari/January	-	-	10
Februari/February	-	-	14
Maret/March	-	-	10
April/April	-	-	18
Mei/May	-	-	12
Juni/June	-	-	16
Juli/July	-	-	21
Agustus/August	-	-	23
September/September	-	-	19
Oktober/October	-	-	9
November/November	-	-	19
Desember/December	-	-	8
<b>Jumlah/Total</b>	<b>0</b>	<b>0</b>	<b>179</b>

Sumber/Source: Kejaksaan Negeri Kabupaten Kendal/District Court of Kendal Regency

**Tabel**  
**Table** 4.6.7**Banyaknya Penyelesaian Perkara Pidana Di Kejaksaan  
Negeri Kendal, 2020**  
**Number of Criminal Case Resolutions at the Kendal District  
Court, 2020**

Bulan Month	Masuk Bulan Laporan Entering Report Month	Diselesaikan/Completed	
		Diputuskan Pengadilan Negeri Decided by the District Court	Dilimpahkan Pengadilan Negeri Submitted by the District Court
(1)	(2)	(3)	(4)
Januari/January	10	14	10
Februari/February	14	21	14
Maret/March	10	7	10
April/April	18	8	18
Mei/May	12	13	12
Juni/June	16	16	16
Juli/July	21	8	21
Agustus/August	23	14	23
September/September	19	7	19
Oktober/October	9	33	9
November/November	19	18	19
Desember/December	8	7	8
<b>Jumlah/Total</b>	<b>179</b>	<b>166</b>	<b>179</b>

Lanjutan Tabel/*Continued Table* 4.6.7

Bulan Month	Diselesaikan/ <i>Completed</i>		Sisa Bulan Laporan <i>Remaining Report Month</i>
	Dikesampingkan <i>Set Aside</i>	Dikirim ke Kejaksaan Lain <i>Sent to Another Prosecutor</i>	
(1)	(5)	(6)	(7)
Januari/ <i>January</i>	-	-	-
Februari/ <i>February</i>	-	-	-
Maret/ <i>March</i>	-	-	-
April/ <i>April</i>	-	-	-
Mei/ <i>May</i>	-	-	-
Juni/ <i>June</i>	-	-	-
Juli/ <i>July</i>	-	-	-
Agustus/ <i>August</i>	-	-	-
September/ <i>September</i>	-	-	-
Oktober/ <i>October</i>	-	-	-
November/ <i>November</i>	-	-	-
Desember/ <i>December</i>	-	-	-
<b>Jumlah/<i>Total</i></b>	<b>0</b>	<b>0</b>	<b>0</b>

Sumber/*Source*: Kejaksaan Negeri Kabupaten Kendal/*District Court of Kendal Regency*

**Tabel 4.6.8** Banyaknya Perkara dan Terdakwa Yang Masuk di Pengadilan Negeri Kendal Menurut Jenis Perkara, 2020  
**Number of Cases and Defendants Entering the Kendal District Court by Case Type, 2020**

Jenis Perkara <i>Kind of Cases</i>	Sisa Tahun Lalu <i>Rest of Last Year</i>		Masuk Tahun Ini <i>This Year</i>		Sisa Tahun Ini <i>Rest of This Year</i>	
	Perkara <i>Cases</i>	Terdakwa <i>Defendant</i>	Perkara <i>Cases</i>	Terdakwa <i>Defendant</i>	Perkara <i>Cases</i>	Terdakwa <i>Defendant</i>
(1)	(2)	(3)	(4)	(5)	(6)	(7)
Perkara Pidana Tindak Pidana Ringan <i>Criminal Case for Minor Crimes</i>	-	-	31	31	-	-
Perkara Pidana Khusus <i>Special Criminal Case</i>	7	8	57	62	14	14
Perkara Pidana Khusus Anak <i>Special Criminal Case for Children</i>	-	-	8	9	-	-
Perkara Pidana Biasa <i>Ordinary Criminal Case</i>	15	16	116	168	16	24
<b>Jumlah/Total</b>	<b>22</b>	<b>24</b>	<b>212</b>	<b>270</b>	<b>30</b>	<b>38</b>

Sumber/Source: Pengadilan Negeri Kabupaten Kendal/*Public Presecutor of Kendal Regency*



#### 4.7 KEGIATAN PEMBINAAN KESEJAHTERAAN KELUARGA (PKK) FAMILY WELFARE PROGRAM ACTIVITY

**Tabel** 4.7.1 **Jumlah Tingkat Pengurusan Tim Pengerak PKK di Kabupaten Kendal, 2020**  
**Table** 4.7.1 **Number of PKK Administration Levels in Kendal Regency, 2020**

Kecamatan Subdistrict	Rukun Warga (RW) at MAAC	Rukun Tetangga (RT) at MAAN	Dasa Wisma Housing
(1)	(2)	(3)	(4)
010 Plantungan	63	239	464
020 Sukorejo	225	2 752	3 022
030 Pageruyung	76	246	534
040 Patean	-	335	873
050 Singorojo	97	347	235
060 Limbangan	74	240	659
070 Boja	145	848	763
080 Kaliwungu	71	308	1 110
081 Kaliwungu Selatan	76	252	1 428
090 Brangsong	58	256	825
100 Pegandon	46	219	412
101 Ngampel	78	135	56
110 Gemuh	79	320	793
111 Ringinarum	95	194	370
120 Weleri	71	359	912
130 Rowosari	48	325	1 133
140 Kangkung	53	60	333
150 Cepiring	86	324	627
160 Patebon	86	433	1 473
170 Kendal	65	374	659
<b>Kabupaten Kendal</b>	<b>1 592</b>	<b>8 566</b>	<b>16 681</b>

Sumber/Source: PKK Kabupaten Kendal/Family Welfare Education Office of Kendal Regency

**Tabel**  
**Table 4.7.2****Jumlah Kader PKK di Kabupaten Kendal, 2020**  
**Number of PKK Personnel in Kendal Regency, 2020**

Kecamatan Subdistrict	Tim Penggerak Motivator Team	Anggota Tim Penggerak Member of Motivator	Kader Umum General Cadre	Kader Khusus Special Cadre
(1)	(2)	(3)	(4)	(5)
010 Plantungan	353	353	419	565
020 Sukorejo	729	729	582	244
030 Pageruyung	224	224	830	53
040 Patean	239	239	473	172
050 Singorojo	201	201	256	295
060 Limbangan	345	345	1 858	2 616
070 Boja	465	465	332	101
080 Kaliwungu	216	216	216	430
081 Kaliwungu Selatan	640	640	319	251
090 Brangsong	208	208	2 556	956
100 Pegandon	246	246	426	1 665
101 Ngampel	339	339	342	206
110 Gemuh	346	346	346	687
111 Ringinarum	552	552	164	117
120 Weleri	403	403	942	1 153
130 Rowosari	686	686	538	441
140 Kangkung	406	406	350	77
150 Cepiring	264	264	2 638	-
160 Patebon	410	410	399	549
170 Kendal	442	442	838	716
<b>Kabupaten Kendal</b>	<b>7 714</b>	<b>7 714</b>	<b>14 824</b>	<b>11 294</b>

Sumber/Source: PKK Kabupaten Kendal/Family Welfare Education Office of Kendal Regency

**Tabel**  
**Table 4.7.3****Jumlah Kegiatan PKK Untuk Program Penghayatan dan Pengamalan Pancasila di Kabupaten Kendal, 2020**  
**Number of Activity for Pancasila Program in Kendal Regency, 2020**

Kecamatan Subdistrict	Pembinaan Kesadaran Bela Negara Fostering Defending State Awareness		
	Jumlah Kader Number of Personnel	Jumlah Kelompok Simulasi Number of Simulation Groups	Jumlah Anggota Number of Members
(1)	(2)	(3)	(4)
010 Plantungan	132	47	1 733
020 Sukorejo	189	68	386
030 Pageruyung	104	9	78
040 Patean	107	28	260
050 Singorojo	79	14	220
060 Limbangan	59	23	39
070 Boja	69	39	241
080 Kaliwungu	406	45	255
081 Kaliwungu Selatan	105	44	362
090 Brangsong	36	15	107
100 Pegandon	91	38	60
101 Ngampel	91	28	417
110 Gemuh	348	31	278
111 Ringinarum	104	47	307
120 Weleri	196	28	189
130 Rowosari	275	27	407
140 Kangkung	225	26	260
150 Cepiring	33	-	-
160 Patebon	54	45	52
170 Kendal	34	20	526
<b>Kabupaten Kendal</b>	<b>2 737</b>	<b>622</b>	<b>6 177</b>

Lanjutan Tabel/Continued Table 4.7.3

Kecamatan Subdistrict	Penghapusan Kekerasan Dalam Rumah tangga <i>Elimination of Domestic Violence</i>		
	Jumlah Kader <i>Number of Personnel</i>	Jumlah Kelompok Simulasi <i>Number of Simulation Groups</i>	Jumlah Anggota <i>Number of Members</i>
(1)	(5)	(6)	(7)
010 Plantungan	123	95	346
020 Sukorejo	195	68	449
030 Pageruyung	83	9	45
040 Patean	50	17	181
050 Singorojo	50	13	251
060 Limbangan	44	-	-
070 Boja	69	46	229
080 Kaliwungu	452	45	253
081 Kaliwungu Selatan	195	46	385
090 Brangsong	35	13	107
100 Pegandon	99	34	58
101 Ngampel	114	23	294
110 Gemuh	318	30	256
111 Ringinarum	90	42	276
120 Weleri	210	26	165
130 Rowosari	335	41	306
140 Kangkung	237	25	229
150 Cepiring	34	20	12
160 Patebon	33	49	51
170 Kendal	55	31	557
<b>Kabupaten Kendal</b>	<b>2 821</b>	<b>673</b>	<b>4 450</b>

Lanjutan Tabel/*Continued Table* 4.7.3

Kecamatan <i>Subdistrict</i>	Pola Asuh <i>Parenting</i>		
	Jumlah Kader <i>Number of Personnel</i>	Jumlah Kelompok Simulasi <i>Number of Simulation Groups</i>	Jumlah Anggota <i>Number of Members</i>
(1)	(8)	(9)	(10)
010 Plantungan	154	46	388
020 Sukorejo	256	132	601
030 Pageruyung	124	14	36
040 Patean	142	51	1 340
050 Singorojo	47	15	276
060 Limbangan	30	19	-
070 Boja	78	42	184
080 Kaliwungu	322	44	201
081 Kaliwungu Selatan	174	43	313
090 Brangsong	34	15	108
100 Pegandon	82	40	91
101 Ngampel	98	28	561
110 Gemuh	306	31	248
111 Ringinarum	99	42	255
120 Weleri	183	25	143
130 Rowosari	335	29	269
140 Kangkung	201	24	362
150 Cepiring	28	14	12
160 Patebon	58	44	93
170 Kendal	34	24	634
<b>Kabupaten Kendal</b>	<b>2 785</b>	<b>722</b>	<b>6 115</b>

Sumber/*Source*: PKK Kabupaten Kendal/*Family Welfare Education Office of Kendal Regency*

**Tabel** 4.7.4 **Jumlah Kegiatan PKK Untuk Program Gotong Royong di Kabupaten Kendal, 2020**  
**Table** 4.7.4 **Number of Activity for Mutual Cooperation Program in Kendal Regency, 2020**

Kecamatan Subdistrict	Kerja Bakti Voluntary Collective Work	Rukun Kematian Pillars of Death	Keagamaan Religion	Jimpitan Contribution	Arisan Lottery by Neighborhood Wives
(1)	(2)	(3)	(4)	(5)	(6)
010 Plantungan	246	181	217	183	199
020 Sukorejo	427	138	421	517	431
030 Pageruyung	169	215	297	228	212
040 Patean	277	124	308	264	390
050 Singorojo	179	96	230	245	248
060 Limbangan	102	74	240	104	104
070 Boja	190	117	229	302	390
080 Kaliwungu	514	223	492	472	483
081 Kaliwungu Selatan	169	188	242	268	265
090 Brangsong	236	163	145	245	252
100 Pegandon	158	161	174	172	147
101 Ngampel	202	157	254	149	136
110 Gemuh	191	160	313	184	224
111 Ringinarum	106	110	118	111	112
120 Weleri	404	152	522	476	602
130 Rowosari	122	160	210	220	203
140 Kangkung	91	110	283	101	125
150 Cepiring	136	119	147	6	-
160 Patebon	158	248	308	319	237
170 Kendal	366	267	307	338	342
<b>Kabupaten Kendal</b>	<b>4 443</b>	<b>3 163</b>	<b>5 457</b>	<b>4 904</b>	<b>5 102</b>

Sumber/Source: PKK Kabupaten Kendal/Family Welfare Education Office of Kendal Regency

**Tabel**  
**Table 4.7.5****Jumlah Kegiatan PKK Untuk Program Program Pangan di Kabupaten Kendal, 2020**  
**Number of Activity for Fooding in Kendal Regency, 2020**

Kecamatan Subdistrict	Lumbung Hidup Bard for Live	Peternakan Animal Husbandry	Perikanan Fisheries	Warung Hidup Garden for Food	Toga Apotik Hidup Garden for Medicine	Tanaman Keras Planted Crop
(1)	(2)	(3)	(4)	(5)	(6)	(7)
010 Plantungan	1 650	4 384	731	1 826	3 012	6 398
020 Sukorejo	3 267	6 933	851	2 416	5 649	8 111
030 Pageruyung	696	4 193	567	1 392	2 164	5 692
040 Patean	3 538	10 981	257	7 417	3 788	11 478
050 Singorojo	323	3 371	356	2 246	3 485	2 163
060 Limbangan	5 668	6 989	480	4 280	4 280	3 307
070 Boja	4 045	8 475	547	2 884	4 289	10 862
080 Kaliwungu	2 367	2 287	680	1 088	1 183	2 539
081 Kaliwungu Selatan	155	1 931	53	181	188	8 420
090 Brangsong	2 796	2 342	1 046	3 564	2 431	4 207
100 Pegandon	1 283	2 829	69	2 616	1 746	3 623
101 Ngampel	313	3 003	135	1 786	2 189	7 038
110 Gemuh	2 071	3 600	169	2 656	1 923	4 606
111 Ringinarum	5 231	3 784	63	3 213	2 268	6 744
120 Weleri	2 190	3 484	1 175	1 291	2 226	3 481
130 Rowosari	676	6 956	35	4 952	3 574	6 602
140 Kangkung	3 630	7 714	1 797	4 109	2 162	19 151
150 Cepiring	7 799	2 780	102	2 331	499	1 466
160 Patebon	4 932	4 154	33	1 835	714	339
170 Kendal	-	3 629	636	1 569	1 909	6 169
<b>Kabupaten Kendal</b>	<b>52 630</b>	<b>93 819</b>	<b>9 782</b>	<b>53 652</b>	<b>49 679</b>	<b>122 396</b>

Sumber/Source: PKK Kabupaten Kendal/Family Welfare Education Office of Kendal Regency

**Tabel** 4.7.6 **Jumlah Kegiatan PKK Untuk Industri Rumah Tangga di Kabupaten Kendal, 2020**  
**Number of PKK Activity for Home Industry in Kendal Regency, 2020**

Kecamatan Subdistrict	Pangan Food	Sandang Clothing	Jasa Service
(1)	(2)	(3)	(4)
010 Plantungan	350	45	165
020 Sukorejo	976	284	633
030 Pageruyung	396	44	213
040 Patean	172	47	172
050 Singorojo	389	18	421
060 Limbangan	466	-	144
070 Boja	881	73	725
080 Kaliwungu	506	137	525
081 Kaliwungu Selatan	180	51	157
090 Brangsong	290	71	487
100 Pegandon	322	59	57
101 Ngampel	398	51	263
110 Gemuh	429	125	551
111 Ringinarum	318	109	330
120 Weleri	809	163	887
130 Rowosari	789	21	122
140 Kangkung	194	150	515
150 Cepiring	267	20	5
160 Patebon	151	-	201
170 Kendal	957	65	269
<b>Kabupaten Kendal</b>	<b>9 240</b>	<b>1 533</b>	<b>6 842</b>

Sumber/Source: PKK Kabupaten Kendal/Family Welfare Education Office of Kendal Regency



**Tabel** 4.7.7  
**Table**

**Jumlah Kegiatan PKK Untuk Program Pokja III di  
Kabupaten Kendal, 2020**  
*Number of Activity for Pokja III Program in Kendal Regency,  
2020*

Kecamatan Subdistrict	Pangan Food	Sandang Clothing	Tata Laksana Rumah Tangga Housekeeping
(1)	(2)	(3)	(4)
010 Plantungan	134	67	59
020 Sukorejo	292	217	299
030 Pageruyung	206	111	80
040 Patean	78	43	8
050 Singorojo	91	88	68
060 Limbangan	152	418	126
070 Boja	362	172	83
080 Kaliwungu	207	170	148
081 Kaliwungu Selatan	81	61	79
090 Brangsong	99	113	121
100 Pegandon	206	69	67
101 Ngampel	205	201	188
110 Gemuh	240	207	228
111 Ringinarum	139	112	112
120 Weleri	214	162	125
130 Rowosari	337	138	114
140 Kangkung	382	8	228
150 Cepiring	304	70	529
160 Patebon	81	40	45
170 Kendal	265	271	228
<b>Kabupaten Kendal</b>	<b>4 075</b>	<b>2 738</b>	<b>2 935</b>

Sumber/Source: PKK Kabupaten Kendal/Family Welfare Education Office of Kendal Regency

**Tabel**  
**Table 4.7.8****Jumlah Rumah Sehat dan Kurang Sehat Sesuai Kriteria  
PKK di Kabupaten Kendal, 2020**  
**Number of Healthy and Unhealthy Houses According to PKK  
Criteria in Kendal Regency, 2020**

Kecamatan Subdistrict	2019		2020	
	Sehat Healthy	Kurang Sehat Unhealthy	Sehat Healthy	Kurang Sehat Unhealthy
(1)	(2)	(3)	(4)	(5)
010 Plantungan	7 033	2 963	6 356	3 230
020 Sukorejo	8 736	5 732	14 400	1 434
030 Pageruyung	3 463	4 244	3 463	4 244
040 Patean	8 405	6 197	24 472	3 623
050 Singorojo	9 151	1 119	9 151	1 119
060 Limbangan	7 276	1 480	6 897	1 338
070 Boja	14 149	2 966	18 699	2 045
080 Kaliwungu	12 456	1 791	12 456	1 791
081 Kaliwungu Selatan	8 004	5 141	15 297	1 425
090 Brangsong	15 470	946	15 470	946
100 Pegandon	10 746	2 130	10 746	2 130
101 Ngampel	10 238	1 282	10 415	1 568
110 Gemuh	11 879	2 323	13 119	1 853
111 Ringinarum	8 876	2 751	15 677	1 831
120 Weleri	8 498	7 170	11 035	5 289
130 Rowosari	7 928	7 937	7 928	7 937
140 Kangkung	14 292	4 641	487	3 462
150 Cepiring	10 622	169	10 622	169
160 Patebon	15 337	2 011	15 337	2 011
170 Kendal	18 140	2 166	18 140	2 166
<b>Kabupaten Kendal</b>	<b>210 699</b>	<b>65 159</b>	<b>240 167</b>	<b>49 611</b>

Sumber/Source: PKK Kabupaten Kendal/Family Welfare Education Office of Kendal Regency

**Tabel**  
**Table 4.7.9****Jumlah Kegiatan PKK Untuk Program Pendidikan dan Keterampilan di Kabupaten Kendal, 2020**  
**Number of PKK Activity for Education and Skills Program in Kendal Regency, 2020**

Kecamatan Subdistrict	Jumlah Warga Masih 3 Buta Number of Literacy Blindness	Kelompok Belajar Paket A + B Group of Study Package A + B	Warga Belajar Paket A + B Member for Study Package A + B	Kelompok Belajar Paket C Group of Study Package C	Warga Belajar Member for Study
(1)	(2)	(3)	(4)	(5)	(6)
010 Plantungan	19	2	14	1	24
020 Sukorejo	79	12	54	10	33
030 Pageruyung	-	14	115	-	-
040 Patean	89	2	62	3	67
050 Singorojo	-	8	71	3	121
060 Limbangan	-	5	88	3	47
070 Boja	-	-	-	-	-
080 Kaliwungu	-	-	-	-	-
081 Kaliwungu Selatan	297	105	24	5	4
090 Brangsong	-	-	-	-	-
100 Pegandon	-	-	-	-	-
101 Ngampel	55	12	98	2	76
110 Gemuh	-	2	3	4	20
111 Ringinarum	261	1	25	2	16
120 Weleri	109	-	-	-	-
130 Rowosari	-	1	28	-	-
140 Kangkung	-	-	-	-	-
150 Cepiring	-	5	83	49	1
160 Patebon	-	5	-	-	-
170 Kendal	-	-	-	-	-
<b>Kabupaten Kendal</b>	<b>909</b>	<b>174</b>	<b>665</b>	<b>82</b>	<b>409</b>

Lanjutan Tabel/Continued Table 4.7.9

Kecamatan Subdistrict	Kelompok Belajar Paud Early Childhood Education Study Groups		Jumlah Kelompok Belajar Keaksaraan Fungsional Number of Functional Literacy Study Groups	
	Jumlah Kelompok Number of Groups	Jumlah Warga Belajar Number of Learning Citizens	Jumlah Kelompok Number of Groups	Jumlah Warga Belajar Number of Learning Citizens
(1)	(7)	(8)	(9)	(10)
010 Plantungan	19	57	-	-
020 Sukorejo	292	49	-	7
030 Pageruyung	7	55	-	-
040 Patean	22	47	1	65
050 Singorojo	33	42	-	21
060 Limbangan	30	34	-	-
070 Boja	33	69	-	-
080 Kaliwungu	23	76	-	-
081 Kaliwungu Selatan	24	58	10	-
090 Brangsong	12	28	-	-
100 Pegandon	-	7	-	-
101 Ngampel	19	39	-	40
110 Gemuh	39	105	-	-
111 Ringinarum	24	58	-	-
120 Weleri	32	75	2	20
130 Rowosari	44	143	-	-
140 Kangkung	21	12	-	6
150 Cepiring	16	35	7	134
160 Patebon	23	-	-	-
170 Kendal	15	35	-	-
<b>Kabupaten Kendal</b>	<b>728</b>	<b>1 024</b>	<b>20</b>	<b>293</b>

Lanjutan Tabel/*Continued Table* 4.7.9

Kecamatan <i>Subdistrict</i>	Pendidikan Keterampilan BKB <i>Education and Skill</i>			
	Jumlah Kelompok <i>Number of Groups</i>	Jumlah Ibu yang jadi Peserta <i>Number of Mother's Member</i>	Jumlah Alat Peraga Edukasi <i>Number of Educational Aids (set)</i>	Jumlah Kelompok Simulasi <i>Number of Simulation Group</i>
(1)	(11)	(12)	(13)	(14)
010 Plantungan	29	597	61	24
020 Sukorejo	27	482	70	57
030 Pageruyung	17	451	33	82
040 Patean	41	2 725	48	17
050 Singorojo	14	517	13	2
060 Limbangan	34	1 451	33	16
070 Boja	14	315	4	3
080 Kaliwungu	12	396	9	7
081 Kaliwungu Selatan	11	234	34	10
090 Brangsong	32	287	22	15
100 Pegandon	13	300	13	13
101 Ngampel	15	580	37	26
110 Gemuh	26	840	262	26
111 Ringinarum	32	1 433	67	21
120 Weleri	25	544	113	9
130 Rowosari	19	578	40	3
140 Kangkung	40	2 429	28	15
150 Cepiring	2 235	28	15	-
160 Patebon	20	599	235	-
170 Kendal	30	933	64	12
<b>Kabupaten Kendal</b>	<b>2 686</b>	<b>15 719</b>	<b>1 201</b>	<b>358</b>

Lanjutan Tabel/*Continued Table 4.7.9*

Kecamatan <i>Subdistrict</i>	Jumlah Kader Kegiatan Umum <i>Number of Cadre for General Activity</i>		
	Latihan Pengelolaan Program dan Penyuluhan <i>Management and Counseling Exercises Program</i>	Tim Penggerak Ketua Kelompok-Kelompok <i>Movers Team Chairperson</i>	Pemberdayaan Masyarakat <i>Community Development</i>
(1)	(15)	(16)	(17)
010 Plantungan	73	151	20
020 Sukorejo	151	9	66
030 Pageruyung	21	207	41
040 Patean	34	26	-
050 Singorojo	13	19	-
060 Limbangan	98	209	18
070 Boja	68	96	10
080 Kaliwungu	9	178	-
081 Kaliwungu Selatan	22	75	6
090 Brangsong	2	18	43
100 Pegandon	26	459	-
101 Ngampel	47	73	11
110 Gemuh	26	57	6
111 Ringinarum	128	165	105
120 Weleri	61	282	65
130 Rowosari	61	862	2
140 Kangkung	17	81	-
150 Cepiring	47	48	-
160 Patebon	51	70	23
170 Kendal	29	49	211
<b>Kabupaten Kendal</b>	<b>984</b>	<b>3 134</b>	<b>627</b>

Lanjutan Tabel/*Continued Table* 4.7.9

Kecamatan <i>Subdistrict</i>	Jumlah Kader Kegiatan Khusus <i>Number of Cadre for Special Activity</i>		Perpustakaan/ Taman Bacaan <i>Library</i>
	Bina Keluarga Balita <i>Toddler Family Development</i>	Koperasi <i>Cooperative</i>	
(1)	(18)	(19)	(20)
010 Plantungan	47	37	26
020 Sukorejo	92	79	12
030 Pageruyung	82	41	14
040 Patean	124	14	13
050 Singorojo	77	-	13
060 Limbangan	233	32	20
070 Boja	65	37	20
080 Kaliwungu	28	88	9
081 Kaliwungu Selatan	35	8	17
090 Brangsong	43	0	12
100 Pegandon	72	0	13
101 Ngampel	44	28	10
110 Gemuh	71	32	21
111 Ringinarum	108	19	17
120 Weleri	81	88	11
130 Rowosari	70	-	16
140 Kangkung	23	-	15
150 Cepiring	102	11	41
160 Patebon	78	71	18
170 Kendal	109	37	20
<b>Kabupaten Kendal</b>	<b>1 584</b>	<b>622</b>	<b>338</b>

Sumber/*Source*: PKK Kabupaten Kendal/*Family Welfare Education Office of Kendal Regency*

**Tabel**  
**Table** 4.7.10

**Jumlah Kegiatan PKK Untuk Program Kesehatan di  
Kabupaten Kendal, 2020**  
**Number of PKK Activity for Healthy Program in Kendal  
Regency, 2020**

Kecamatan Subdistrict	Jumlah Kader Kesehatan Number of Health Cadres				
	Posyandu	Gizi Nutrition	Kesehatan Lingkungan Environmental Health	Penyuluh Narkoba Drug Extension	Lain-lain Et cetera
(1)	(2)	(3)	(4)	(5)	(6)
010 Plantungan	273	56	57	51	1 948
020 Sukorejo	498	395	382	382	8 371
030 Pageruyung	344	73	71	11	13 026
040 Patean	381	52	13	10	6 245
050 Singorojo	332	302	301	29	6 979
060 Limbangan	355	73	73	83	3 896
070 Boja	477	467	467	337	6 201
080 Kaliwungu	371	164	173	68	3 058
081 Kaliwungu Selatan	271	219	123	3	856
090 Brangsong	193	14	12	13	3 245
100 Pegandon	243	32	21	17	184
101 Ngampel	289	49	49	49	502
110 Gemuh	233	52	36	11	2 414
111 Ringinarum	211	46	35	21	1 859
120 Weleri	328	252	105	68	281
130 Rowosari	324	24	18	6	2 727
140 Kangkung	259	263	99	79	4 406
150 Cepiring	217	54	112	26	841
160 Patebon	329	54	88	71	7 361
170 Kendal	399	99	121	21	12 675
<b>Kabupaten Kendal</b>	<b>6 327</b>	<b>2 740</b>	<b>2 356</b>	<b>1 356</b>	<b>87 075</b>



Lanjutan Tabel/*Continued Table* 4.7.10

Kecamatan <i>Subdistrict</i>	Posyandu Ibu dan Balita <i>Mother and Child Posyandu</i>		Posyandu Lansia <i>Elderly Posyandu</i>	
	Jumlah Posyandu <i>Number of Posyandu</i>	Terintegrasi <i>Integrated</i>	Jumlah Kelompok <i>Number of Group</i>	Anggota <i>Member</i>
(1)	(7)	(8)	(9)	(10)
010 Plantungan	52	13	13	935
020 Sukorejo	94	94	47	6 280
030 Pageruyung	67	37	67	2 586
040 Patean	87	31	48	1 136
050 Singorojo	79	13	17	899
060 Limbangan	77	43	44	758
070 Boja	107	2	32	1 517
080 Kaliwungu	76	13	29	616
081 Kaliwungu Selatan	58	4	8	141
090 Brangsong	58	22	13	525
100 Pegandon	51	2	21	457
101 Ngampel	49	2	24	761
110 Gemuh	64	46	28	1 074
111 Ringinarum	44	5	21	4 168
120 Weleri	70	18	55	4 042
130 Rowosari	81	81	18	9 941
140 Kangkung	52	2	24	8 756
150 Cepiring	52	0	18	589
160 Patebon	87	18	21	817
170 Kendal	84	1	53	7 643
<b>Kabupaten Kendal</b>	<b>1 389</b>	<b>447</b>	<b>601</b>	<b>53 641</b>

Sumber/*Source*: PKK Kabupaten Kendal/*Family Welfare Education Office of Kendal Regency*

**Tabel** 4.7.11 **Jumlah Kegiatan PKK Untuk Program Perencanaan Sehat Bidang Keluarga Berencana di Kabupaten Kendal, 2020**  
**Number of PKK Activity for Healthy Planning Program in Kendal Regency, 2020**

Kecamatan Subdistrict	Kader Keluarga Berencana Family Planning Cadres	Pasangan Usia Subur Couple of Fertile Age	Wanita Usia Subur Women of Childbearing age	Akseptor Aktif Active Acceptor	Kepala Keluarga Memiliki Tabungan The Head of the Family Has Savings
(1)	(2)	(3)	(4)	(5)	(6)
010 Plantungan	92	6 849	7 163	4 673	4 657
020 Sukorejo	89	14 315	1 899	10 488	626
030 Pageruyung	104	8 566	8 852	6 574	6 109
040 Patean	103	12 201	13 388	8 770	16 332
050 Singorojo	102	9 642	15 292	6 433	8 576
060 Limbangan	90	6 792	9 196	4 751	7 499
070 Boja	130	11 222	16 928	7 843	12 787
080 Kaliwungu	77	11 509	8 392	8 579	1 915
081 Kaliwungu Selatan	70	10 229	14 033	6 913	8 248
090 Brangsong	88	9 536	12 884	6 575	5 184
100 Pegandon	70	7 001	10 115	4 712	7 192
101 Ngampel	94	6 661	9 918	4 388	4 583
110 Gemuh	114	9 092	15 784	6 591	17 054
111 Ringinarum	68	5 223	8 552	3 672	505
120 Weleri	101	10 483	15 811	7 331	10 495
130 Rowosari	102	9 525	15 796	6 566	14 926
140 Kangkung	101	13 998	16 098	10 139	12 999
150 Cepiring	75	9 392	10 835	6 272	1 012
160 Patebon	104	10 918	9 653	3 681	9 348
170 Kendal	102	10 309	12 545	4 230	15 756
<b>Kabupaten Kendal</b>	<b>1 876</b>	<b>193 463</b>	<b>233 134</b>	<b>129 181</b>	<b>165 803</b>

Sumber/Source: PKK Kabupaten Kendal/Family Welfare Education Office of Kendal Regency

**Tabel**  
**Table** 4.7.12

**Jumlah Kegiatan PKK Untuk Program Pengembangan  
Kehidupan Berkoperasi di Kabupaten Kendal, 2020**  
**Number of PKK Activity for Cooperative Developing  
Program in Kendal Regency, 2020**

Kecamatan Subdistrict	Pra Koperasi/ Usaha Bersama Usaha Peningkatan Pendapatan Keluarga <i>Pre Cooperative/Joint Business Efforts to Increase Family Income</i>		Koperasi Berbadan Hukum <i>Legal Entity Cooperatives</i>	
	Kelompok <i>Group</i>	Peserta <i>Participant</i>	Koperasi <i>Cooperative</i>	Anggota <i>Member</i>
(1)	(2)	(3)	(3)	(4)
010 Plantungan	782	1 378	-	-
020 Sukorejo	233	4 276	17	918
030 Pageruyung	-	-	1	440
040 Patean	55	1 493	-	-
050 Singorojo	28	408	-	-
060 Limbangan	18	200	-	-
070 Boja	122	2 110	-	-
080 Kaliwungu	145	5 466	-	-
081 Kaliwungu Selatan	10	220	-	-
090 Brangsong	22	227	-	-
100 Pegandon	19	0	-	-
101 Ngampel	23	74	-	-
110 Gemuh	25	443	-	-
111 Ringinarum	55	297	1	30
120 Weleri	104	1 778	-	-
130 Rowosari	350	2 398	-	-
140 Kangkung	16	529	-	-
150 Cepiring	15	376	-	-
160 Patebon	31	1 367	-	-
170 Kendal	97	1 315	1	50
<b>Jumlah/Total</b>	<b>2 150</b>	<b>24 355</b>	<b>20</b>	<b>1 438</b>

Sumber/Souce: PKK Kabupaten Kendal/Family Welfare Education Office of Kendal Regency

**Tabel**  
**Table 4.7.13****Jumlah Kegiatan PKK Untuk Kelestarian Lingkungan  
Hidup di Kabupaten Kendal, 2020**  
**Number of PKK Activity for Environment Program in Kendal  
Regency, 2020**

Kecamatan Subdistrict	Rumah Yang Memiliki House That Owns			Tempat Manci Cuci Kakus Place to Wash Out a Toilet
	Jamban Keluarga Family Latrine	Saluran Pembuangan Air Limbah Sewerage Sewer	Pembuangan Sampah Waste Disposal	
(1)	(2)	(3)	(4)	(5)
010 Plantungan	4 822	6 078	6 676	57
020 Sukorejo	12 959	6 735	7 657	1
030 Pageruyung	4 960	3 145	7 222	58
040 Patean	7 437	5 538	10 426	36
050 Singorojo	12 579	11 556	4 360	14
060 Limbangan	8 519	2 620	2 620	6
070 Boja	12 132	10 840	12 361	-
080 Kaliwungu	14 458	14 959	12 144	10
081 Kaliwungu Selatan	10 436	10 578	9 687	36
090 Brangsong	120	57	3 156	-
100 Pegandon	8 812	6 785	7 963	-
101 Ngampel	7 666	5 232	6 774	191
110 Gemuh	16 708	10 429	1 707	-
111 Ringinarum	7 914	1 202	8 057	700
120 Weleri	9 234	8 426	7 992	-
130 Rowosari	11 298	10 389	9 991	2
140 Kangkung	11 507	7 195	11 157	-
150 Cepiring	4 272	9 456	12 289	414
160 Patebon	10 517	11 301	6 592	706
170 Kendal	14 224	11 428	13 165	-
<b>Kabupaten Kendal</b>	<b>190 574</b>	<b>153 949</b>	<b>161 996</b>	<b>2 231</b>

Lanjutan Tabel/*Continued Table* 4.7.13

Kecamatan <i>Subdistrict</i>	Kepala Keluarga Yang Menggunakan <i>Head of Family Who Uses</i>		
	PDAM <i>Municipal Waterworks</i>	Sumur <i>Well</i>	Lain-lain <i>Others</i>
(1)	(6)	(7)	(8)
010 Plantungan	7 673	304	1 948
020 Sukorejo	2 838	1 866	8 371
030 Pageruyung	2 527	1 901	13 026
040 Patean	4 055	4 240	6 245
050 Singorojo	-	4 694	6 979
060 Limbangan	-	4 860	3 896
070 Boja	1 645	9 167	6 201
080 Kaliwungu	9 657	4 425	3 058
081 Kaliwungu Selatan	7 262	5 151	856
090 Brangsong	9 876	2 921	3 245
100 Pegandon	1 569	9 123	184
101 Ngampel	4 097	5 672	502
110 Gemuh	1 635	10 149	2 414
111 Ringinarum	3 886	7 095	1 859
120 Weleri	3 164	12 227	281
130 Rowosari	3 697	8 412	2 727
140 Kangkung	3 522	7 008	4 406
150 Cepiring	7 513	5 447	841
160 Patebon	6 629	3 358	7 361
170 Kendal	174	894	12 675
<b>Kabupaten Kendal</b>	<b>81 419</b>	<b>108 914</b>	<b>87 075</b>

Sumber/*Source*: PKK Kabupaten Kendal/*Family Welfare Education Office of Kendal Regency*

#### 4.8 SAMPAH GARBAGE

**Tabel**  
**Table** 4.8.1 **Pengelolaan Sampah di Kabupaten Kendal, 2018-2020**  
**Waste Management in Kendal Regency, 2018-2020**

<b>Pengelolaan Sampah</b> <b>Waste Management</b>	<b>2018</b>	<b>2019</b>	<b>2020</b>
(1)	(2)	(3)	(4)
Jumlah timbunan sampah (persen) <i>Number of rubbish heap (percent)</i>	11	21	22
Volume sampah yang harus terangkut (m <sup>3</sup> ) <i>Volume of waste that must be transported (m<sup>3</sup>)</i>	91 250	577 274	577 430
Volume sampah yang sudah terangkut (m <sup>3</sup> ) <i>Volume of garbage that has been transported (m<sup>3</sup>)</i>	96 115	122 724	124 903
Jumlah unit penampung sampah <i>Number of garbage collection units</i>			
Tempat penampungan sementara <i>Temporary shelter</i>	114	49	114
Transfer depo <i>Depo transfer</i>	2	4	4
Tempat penampungan sampah terpadu <i>Integrated waste bin</i>	2	-	-
Bank sampah <i>Garbage bank</i>	-	2	10
Tempat pemrosesan air <i>Water treatment plant</i>	2	-	-
Jumlah Petugas pengangkat sampah			
PNS/ <i>Civil servant</i>	41	37	37
PHL/ <i>Non permanent employee</i>	174	205	213
Jumlah Petugas penjaga taman			
PNS/ <i>Civil servant</i>	13	11	11
PHL/ <i>Non permanent employee</i>	45	48	43

Sumber/*Source*: Dinas Lingkungan Hidup Kabupaten Kendal/*Department For The Environment of Kendal Regency*

**Tabel**  
**Table** 4.8.2**Jumlah Sarana Pengumpulan Sampah/Tinja di Kabupaten Kendal, 2018-2020**  
**Number of Garbage Facilities in Kendal Regency, 2018-2020**

Sarana Pengumpul Sampah Tinja <i>Garbage Facilities</i>	2018	2019	2020
(1)	(2)	(3)	(4)
Truk Sampah <i>Garbage Truck</i>	13	13	13
Truk Container <i>Container Trucks</i>	6	7	7
Container	26	39	39
Gerobak Sampah <i>Garbage Wheelbarrow</i>	6	2	2
Tempat Pembuangan Sementara <i>Temporary Disposal Site</i>	114	142	114
Tempat Pembuangan Akhir <i>Final Disposal Site</i>	2	2	2
Truk Tinja <i>Human Waste Truck</i>	-	-	-
Transfer Depo <i>Transfer Depot</i>	4	4	4
Instalasi Pengolahan Limbah Tinja <i>Fecal Waste Treatment Plant</i>	-	-	-
Whelloder	-	-	-
Bulldozer	2	2	2
Becak Sampah	-	20	8
<b>Jumlah/Total</b>	<b>173</b>	<b>231</b>	<b>191</b>

Sumber/Source: Dinas Lingkungan Hidup Kabupaten Kendal/Department For The Environment of Kendal Regency

#### 4.9 SERTIFIKAT TANAH LAND CERTIFICATE

**Tabel** 4.9.1 **Jumlah Sertifikat Tanah Yang Diselesaikan Kantor  
Pertanahan di Kabupaten Kendal , 2017-2020**  
**Number of Land Certificate Finished by Land Office in  
Kendal Regency, 2017-2020**

<b>Bulan Month</b>	<b>2017</b>	<b>2018</b>	<b>2019</b>	<b>2020</b>
(1)	(2)	(3)	(4)	(5)
Januari/January	2 153	2 263	1 944	1 784
Februari/February	2 028	2 318	2 185	3 220
Maret/March	2 396	2 116	3 227	5 641
April/April	1 914	2 738	10 115	6 754
Mei/May	2 047	3 046	10 616	10 688
Juni/June	2 878	3 656	9 835	7 550
Juli/July	2 944	5 909	10 691	5 825
Agustus/August	4 648	6 609	13 982	1 625
September/September	4 836	7 652	4 249	2 449
Oktober/October	4 481	12 085	2 201	3 095
November/November	9 001	6 323	2 082	2 702
Desember/December	1 631	5 547	2 890	2 391
<b>Jumlah/Total</b>	<b>40 957</b>	<b>60 262</b>	<b>74 017</b>	<b>53 724</b>

Sumber/Source: BPN Kantor Pertanahan Kendal/Land Office of Kendal Regency



**Tabel**  
**Table** 4.9.2**Jumlah Pemohon dan Penyelesaian Sertifikat Tanah Oleh Kantor Pertanahan di Kabupaten Kendal, 2020**  
**Number of Applicant and Land Certificate Finished by Land Office in Kendal Regency, 2020**

<b>Bulan Month</b>	<b>Pemohon Applicant</b>	<b>Diselesaikan Finished</b>
(1)	(2)	(3)
Januari/January	3 828	1 784
Februari/February	3 811	3 220
Maret/March	6 475	5 641
April/April	9 824	6 754
Mei/May	8 577	10 688
Juni/June	7 207	7 550
Juli/July	2 493	5 825
Agustus/August	1 576	1 625
September/September	2 510	2 449
Oktober/October	3 172	3 095
November/November	2 666	2 702
Desember/December	1 826	2 391
<b>Jumlah/Total</b>	<b>53 965</b>	<b>53 724</b>

Sumber/Source: BPN Kantor Pertanahan Kendal/Land Office of Kendal Regency

**Tabel**  
**Table 4.9.3****Jumlah Sertifikat Tanah Yang Dikeluarkan Kantor  
Pertanahan Berdasarkan Jenisnya di Kabupaten Kendal,  
2020**  
**Number of Land Certificate Published by Land Office in  
Kendal Regency, 2020**

<b>Kecamatan Subdistrict</b>	<b>Hak Milik Right of Ownership</b>	<b>Hak Pakai Usage Rights</b>	<b>Hak Guna Usaha Right of Ownership</b>	<b>Hak Guna Bangunan Building Rights</b>	<b>Jumlah Total</b>
(1)	(2)	(3)	(4)	(5)	(6)
010 Plantungan	5 446	178	-	8	5 632
020 Sukorejo	11 397	250	-	41	11 688
030 Pageruyung	183	-	-	12	195
040 Patean	1 062	-	-	140	1 202
050 Singorojo	820	21	-	12	853
060 Limbangan	731	-	-	2	733
070 Boja	3 752	1	-	2 671	6 424
080 Kaliwungu	1 242	9	-	1 500	2 751
081 Kaliwungu Selatan	840	23	-	1 447	2 310
090 Brangsong	554	13	-	373	940
100 Pegandon	1 292	25	-	10	1 327
101 Ngampel	432	29	-	11	472
110 Gemuh	590	6	-	14	610
111 Ringinarum	1 705	42	-	38	1 785
120 Weleri	1 211	10	-	60	1 281
130 Rowosari	2 803	114	-	-	2 917
140 Kangkung	2 144	83	-	78	2 305
150 Cepiring	528	1	-	19	548
160 Patebon	2 521	67	-	27	2 615
170 Kendal	1 488	16	-	206	1 710
Kabupaten Kendal	-	-	-	-	-
<b>Jumlah/Total</b>	<b>40 741</b>	<b>888</b>	<b>0</b>	<b>6 669</b>	<b>48 298</b>

Sumber/Source: BPN Kantor Pertanahan Kendal/Land Office of Kendal Regency

#### 4.10 BENCANA ALAM DAN KEBAKARAN NATURAL DISASTER AND FIRE

**Tabel** 4.10.1 Jumlah Desa<sup>1</sup>/Kelurahan yang Mengalami Bencana Alam<sup>2</sup> Menurut Kecamatan di Kabupaten Kendal, 2018–2020  
**Table** 4.10.1 Number of Villages<sup>1</sup> that Had Natural Disaster<sup>2</sup> by Subdistrict in Kendal Regency, 2018–2020

Kecamatan Subdistrict	Banjir/Flood		
	2018	2019	2020
(1)	(2)	(3)	(4)
010 Plantungan	–	–	–
020 Sukorejo	–	–	–
030 Pageruyung	–	–	–
040 Patean	1	1	–
050 Singorojo	2	–	2
060 Limbangan	–	–	–
070 Boja	–	–	–
080 Kaliwungu	1	4	8
081 Kaliwungu Selatan	1	3	–
090 Brangsong	6	3	6
100 Pegandon	1	–	3
101 Ngampel	2	–	5
110 Gemuh	4	2	1
111 Ringinarum	–	–	–
120 Weleri	2	1	4
130 Rowosari	7	1	–
140 Kangkung	2	1	1
150 Cepiring	3	–	6
160 Patebon	3	4	4
170 Kendal	3	13	5
<b>Kabupaten Kendal</b>	<b>38</b>	<b>33</b>	<b>45</b>

Lanjutan Tabel/*Continued Table* 4.10.1

Kecamatan Subdistrict	Gempa Bumi/ <i>Earthquake</i>		
	2018	2019	2020
(1)	(5)	(6)	(7)
010 Plantungan	–	–	–
020 Sukorejo	–	–	–
030 Pageruyung	–	–	–
040 Patean	–	–	–
050 Singorojo	–	–	–
060 Limbangan	–	–	–
070 Boja	–	–	–
080 Kaliwungu	–	–	–
081 Kaliwungu Selatan	–	–	–
090 Brangsong	–	–	–
100 Pegandon	–	–	–
101 Ngampel	–	–	–
110 Gemuh	–	–	–
111 Ringinarum	–	–	–
120 Weleri	–	–	–
130 Rowosari	–	–	–
140 Kangkung	–	–	–
150 Cepiring	–	–	–
160 Patebon	–	–	–
170 Kendal	–	–	–
<b>Kabupaten Kendal</b>	<b>0</b>	<b>0</b>	<b>0</b>

Lanjutan Tabel/*Continued Table* 4.10.1

Kecamatan Subdistrict	Tanah Longsor/ <i>Landslide</i>		
	2018	2019	2020
(1)	(8)	(9)	(10)
010 Plantungan	4	4	2
020 Sukorejo	–	1	2
030 Pageruyung	5	–	–
040 Patean	2	2	2
050 Singorojo	3	–	3
060 Limbangan	3	4	1
070 Boja	1	–	–
080 Kaliwungu	–	–	1
081 Kaliwungu Selatan	1	–	–
090 Brangsong	–	–	1
100 Pegandon	–	–	–
101 Ngampel	3	–	1
110 Gemuh	2	2	1
111 Ringinarum	1	–	–
120 Weleri	–	–	–
130 Rowosari	–	–	–
140 Kangkung	–	–	–
150 Cepiring	–	–	–
160 Patebon	–	–	–
170 Kendal	–	–	–
<b>Kabupaten Kendal</b>	<b>25</b>	<b>13</b>	<b>14</b>

Catatan/*Note*: <sup>1</sup> Desa pada tabel ini termasuk Unit Permukiman Transmigrasi (UPT) yang masih dibina oleh kementerian terkait dan nagari di Kabupaten/Kota Sumatera Barat/*Villages in this table are included in Transmigration Settlement Unit which is still fostered by the relevant ministries and the nagari in the Province of Sumatera Barat*

<sup>2</sup> Terjadi dalam tiga tahun terakhir sampai dengan saat pencacahan/*Occured during the last three years by the time of enumeration*

Sumber/*Source*: BPS, Pendataan Potensi Desa (Podes)/*BPS-Statistics Indonesia, Village Potential Data Collecting*

**Tabel** 4.10.2 **Jumlah Peristiwa Kebakaran Menurut Bulan di Kabupaten Kendal, 2018-2020**  
**Table** 4.10.2 **Number of Fire Every Month in Kendal Regency, 2018-2020**

<b>Bulan Month</b>	<b>2018</b>	<b>2019</b>	<b>2020</b>
(1)	(2)	(3)	(4)
Januari/January	1	4	7
Februari/February	5	4	7
Maret/March	6	8	7
April/April	4	6	4
Mei/May	4	10	4
Juni/June	11	12	10
Juli/July	15	17	9
Agustus/August	21	29	19
September/September	16	33	19
Oktober/October	5	12	13
November/November	2	24	11
Desember/December	6	7	7
<b>Jumlah/Total</b>	<b>96</b>	<b>166</b>	<b>117</b>

Sumber/Souce: Satuan Polisi Pamong Praja dan Pemadam Kebakaran Kabupaten Kendal/Civil Service Police Unit and Fire Department of Kendal Regency

**Tabel**  
**Table** 4.10.3

**Jumlah Peristiwa Kebakaran Menurut Kerugian di  
Kabupaten Kendal, 2018-2020**  
**Number of Fire According to Losses Suffered in Kendal  
Regency, 2018-2020**

<b>Bulan Month</b>	<b>2018</b>	<b>2019</b>	<b>2020</b>
(1)	(2)	(3)	(4)
Banyaknya Bencana Kebakaran	166	224	117
Banyaknya Yang Terbakar			
a. Rumah	70	111	62
b. Lainnya	108	146	55
Yang Kehilangan Tempat Tinggal			
a. Keluarga	70	103	42
b. Jiwa	-	-	-
Banyaknya Korban			
a. Mati	1	1	4
b. Luka-Luka	3	1	4
Taksiran Kerugian(Ribu Rp)	8 369 500	12 708 000	10 577 500 000

Sumber/Source: Satuan Polisi Pamong Praja dan Pemadam Kebakaran Kabupaten Kendal/Civil Service Police Unit and Fire Department of Kendal Regency

#### 4.11 PALANG MERAH INDONESIA INDONESIAN RED CROSS

**Tabel** 4.11.1 **Realisasi Hasil Bulan Dana PMI Kabupaten Kendal, 2020**  
**Table** 4.11.1 **Donation Realization of Indonesian Red Cross Of Kendal Regency, 2020**

	<b>Instansi Institution</b>	<b>Target</b>	<b>Realisasi Realization</b>
	(1)	(2)	(3)
1	UP3AD/ Samsat	40 000 000	11 039 580
2	Dinas Perhubungan	1 500 000	1 350 000
3	DPMPTSP	3 500 000	3 150 000
4	Polres Kendal	4 000 000	-
5	Kodim Kendal	3 000 000	2 700 000
6	DPRD Kendal	5 000 000	5 247 000
7	Korpri/ BKD/satwan	25 000 000	14 395 500
8	Dinas Perdagangan	8 000 000	-
9	Dinas Perekonomian (Karyawan BUMD/Bank Daerah)	5 000 000	5 868 000
10	Dinas PUPR	5 000 000	7 200 000
11	Dinas Pemuda, Olah Raga, dan Pariwisata : PHRI, PAKI, HARPI	37 500 000	-
12	Dinas Tenaga Kerja dan Transmigrasi	5 000 000	270 000
13	Dinas Pendidikan	262 500 000	120 833 550
14	Kementrian Agama	17 500 000	9 000 000
15	Dinas Perindustrian, Koperasi, dan UMKM	10 000 000	6 885 000
16	SMA/SMK/Sederajat	20 000 000	26 937 000
17	Kecamatan Plantungan (KK)	30 000 000	26 460 000
	Kecamatan Plantungan (PNS)	3 000 000	468 000
18	Kecamatan Sukorejo (KK)	32 500 000	29 250 000
	Kecamatan Sukorejo (PNS)	3 000 000	2 700 000
19	Kecamatan Pageruyung (KK)	30 000 000	27 000 000
	Kecamatan Pageruyung (PNS)	3 000 000	2 700 000



Lanjutan Tabel/*Continued Table* 4.11.1

	<b>Instansi Institution</b>	<b>Target</b>	<b>Realisasi Realization</b>
	(1)	(2)	(3)
21	Kecamatan Patean (KK)	32 500 000	29 250 000
	Kecamatan Patean (PNS)	3 000 000	2 700 000
22	Kecamatan Singorojo (KK)	30 000 000	26 731 800
	Kecamatan Singorojo (PNS)	3 000 000	2 160 000
23	Kecamatan Limbangan (KK)	27 500 000	16 123 500
	Kecamatan Limbangan (PNS)	3 000 000	2 250 000
24	Kecamatan Boja (KK)	32 500 000	27 270 000
	Kecamatan Boja (PNS)	3 000 000	2 700 000
25	Kecamatan Kaliwungu (KK)	26 500 000	21 060 000
	Kecamatan Kaliwungu (PNS)	3 000 000	2 700 000
26	Kecamatan Kaliwungu Selatan (KK)	26 500 000	18 810 000
	Kecamatan Kaliwungu Selatan (PNS)	3 000 000	2 700 000
27	Kecamatan Brangsong (KK)	30 000 000	16 200 000
	Kecamatan Brangsong (PNS)	3 000 000	2 250 000
28	Kecamatan Pegandon (KK)	32 500 000	24 183 000
	Kecamatan Pegandon (PNS)	4 000 000	3 600 000
29	Kecamatan Ngampel (KK)	27 500 000	24 750 000
	Kecamatan Ngampel (PNS)	3 000 000	2 700 000
30	Kecamatan Gemuh (KK)	35 000 000	31 500 000
	Kecamatan Gemuh (PNS)	3 000 000	2 700 000
31	Kecamatan Ringinarum (KK)	30 000 000	27 000 000
	Kecamatan Ringinarum (PNS)	3 000 000	2 700 000
32	Kecamatan Weleri (KK)	35 000 000	31 500 000
	Kecamatan Weleri (PNS)	3 000 000	2 700 000

Lanjutan Tabel/*Continued Table 4.11.1*

<b>Instansi Institution</b>		<b>Target</b>	<b>Realisasi Realization</b>
(1)		(2)	(3)
33	Kecamatan Rowosari (KK)	35 000 000	31 500 000
	Kecamatan Rowosari (PNS)	3 000 000	2 700 000
34	Kecamatan Kangkung (KK)	32 500 000	29 250 000
	Kecamatan Kangkung (PNS)	3 000 000	2 700 000
35	Kecamatan Cepiring (KK)	32 500 000	28 377 000
	Kecamatan Cepiring (PNS)	3 000 000	2 700 000
36	Kecamatan Patebon (KK)	35 000 000	28 210 500
	Kecamatan Patebon (PNS)	4 000 000	2 736 000
37	Kecamatan Kota Kendal (KK)	35 000 000	31 500 000
	Kecamatan Kota Kendal (PNS)	4 000 000	3 600 000
<b>Jumlah/Total</b>		<b>1143 500 000</b>	<b>792 965 430</b>

Sumber/Source: Kantor Palang Merah Indonesia Kabupaten Kendal/*Indonesian Red Cross of Kendal Regency*

#### 4.12 SOSIAL LAINNYA OTHER SOCIAL ACTIVITY

**Tabel** 4.12.1 **Jumlah Penderita Cacat di Kabupaten Kendal, 2020**  
**Table** 4.12.1 **Number of Physically Handicapped in Kendal Regency, 2020**

Kecamatan Subdistrict	Tuna Netra Juvenile Delinquency	Tuna Rungu Deaf	Tuna Wicara Speech Impaired	Tuna Daksa Dumb	Tuna Fisik dan Mental Physical and Mentally	Retardasi Retarded	Jumlah Total
(1)	(2)	(3)	(4)	(5)	(6)	(7)	(8)
010 Plantungan	15	3	2	92	5	3	120
020 Sukorejo	50	33	33	112	40	90	358
030 Pageruyung	17	8	8	40	15	21	109
040 Patean	186	250	256	456	174	450	1.772
050 Singorojo	20	19	19	64	16	19	157
060 Limbangan	10	24	24	56	9	39	162
070 Boja	27	24	25	141	9	73	299
080 Kaliwungu	12	7	8	69	12	44	152
081 Kaliwungu Selatan	9	5	4	28	23	10	79
090 Brangsong	7	10	9	92	8	48	174
100 Pegandon	18	12	12	100	25	55	222
101 Ngampel	58	40	47	129	81	115	470
110 Gemuh	34	17	20	138	51	87	347
111 Ringinarum	36	30	27	99	50	75	317
120 Weleri	24	11	11	89	69	66	270
130 Rowosari	13	11	10	55	14	70	173
140 Kangkung	36	50	47	110	50	86	379
150 Cepiring	29	27	30	150	5	35	276
160 Patebon	11	10	10	61	19	42	153
170 Kendal	20	17	17	42	19	37	152
<b>Jumlah/Total</b>	<b>632</b>	<b>608</b>	<b>619</b>	<b>2 123</b>	<b>694</b>	<b>1 465</b>	<b>6 141</b>

Sumber/Source: Dinas Sosial Kabupaten Kendal/Social Office of Kendal Regency

**Tabel** 4.12.2 **Jumlah Lanjut Usia Terlantar di Kabupaten Kendal, 2017-2020**  
**Table** 4.12.2 **Number of Deceprit and Stranded People in Kendal Regency, 2017-2020**

Kecamatan Subdistrict	2017	2018	2019	2020
(1)	(2)	(3)	(4)	(5)
010 Plantungan	484	484	84	479
020 Sukorejo	623	147	276	856
030 Pageruyung	147	147	15	1
040 Patean	-	255	65	528
050 Singorojo	-	-	201	10
060 Limbangan	248	248	66	-
070 Boja	29	29	18	13
080 Kaliwungu	51	51	36	27
081 Kaliwungu Selatan	386	386	90	3
090 Brangsong	367	367	27	14
100 Pegandon	565	565	140	6
101 Ngampel	567	567	8	-
110 Gemuh	156	158	106	19
111 Ringinarum	133	133	69	121
120 Weleri	151	69	52	7
130 Rowosari	72	72	9	49
140 Kangkung	38	38	6	44
150 Cepiring	471	471	102	99
160 Patebon	255	-	276	4
170 Kendal	30	30	1	-
<b>Jumlah/Total</b>	<b>4 773</b>	<b>4 217</b>	<b>1 647</b>	<b>2 280</b>

Sumber/Source: Dinas Sosial Kabupaten Kendal/Social Office of Kendal Regency

**Tabel**  
**Table** 4.12.3

**Jumlah Penghuni Panti Asuhan di Kabupaten Kendal,  
2017-2020**  
*Number of Orphanage Dwellers in Kendal Regency, 2017-  
2020*

Kecamatan Subdistrict	2017	2018	2019	2020
(1)	(2)	(3)	(4)	(5)
010 Plantungan	-	-	-	-
020 Sukorejo	18	35	43	43
030 Pageruyung	-	-	-	-
040 Patean	-	-	-	-
050 Singorojo	-	-	-	-
060 Limbangan	-	-	-	-
070 Boja	101	110	349	108
080 Kaliwungu	73	92	96	97
081 Kaliwungu Selatan	-	-	-	-
090 Brangsong	-	-	-	-
100 Pegandon	-	-	-	-
101 Ngampel	-	-	-	-
110 Gemuh	25	-	-	-
111 Ringinarum	11	26	32	32
120 Weleri	40	51	51	51
130 Rowosari	-	-	-	-
140 Kangkung	-	-	-	-
150 Cepiring	-	45	145	-
160 Patebon	23	-	51	35
170 Kendal	51	110	96	98
<b>Jumlah/Total</b>	<b>342</b>	<b>469</b>	<b>863</b>	<b>464</b>

Sumber/Source: Dinas Sosial Kabupaten Kendal/Social Office of Kendal Regency

**Tabel**  
**Table** 4.12.4**Jumlah Kasus Kekerasan Pada Perempuan dan Anak di Kabupaten Kendal, 2020**  
**Number of Violence against Women and Children Cases in Kendal Regency, 2020**

Kecamatan Subdistrict	Bulan/Month												Jumlah Total
	1	2	3	4	5	6	7	8	9	10	11	12	
(1)	(2)	(3)	(4)	(5)	(6)	(7)	(8)	(9)	(10)	(11)	(12)	(13)	(14)
010 Plantungan	-	-	-	-	-	-	-	-	1	-	-	-	1
020 Sukorejo	-	-	-	-	-	-	-	-	-	-	-	-	-
030 Pageruyung	-	-	-	-	-	-	-	-	-	-	-	-	-
040 Patean	-	1	-	-	-	1	-	-	-	-	-	-	2
050 Singorojo	-	-	-	1	-	-	-	-	-	-	-	1	2
060 Limbangan	-	-	-	-	-	-	-	-	-	-	-	-	-
070 Boja	-	1	-	-	-	-	-	-	-	-	-	1	2
080 Kaliwungu	1	-	-	1	-	-	1	-	-	1	1	2	7
081 Kaliwungu Selatan	1	1	-	-	-	1	-	-	-	1	-	-	4
090 Brangsong	-	-	-	-	-	-	-	-	-	-	-	-	-
100 Pegandon	2	-	-	-	-	-	1	-	1	-	1	-	5
101 Ngampel	-	-	-	1	-	-	1	-	-	1	-	-	3
110 Gemuh	2	-	-	-	-	-	-	-	1	-	-	2	5
111 Ringinarum	-	1	-	-	-	-	1	-	-	-	-	-	2
120 Weleri	1	1	-	-	-	-	2	-	-	-	1	1	6
130 Rowosari	-	-	-	-	-	-	-	-	-	-	1	-	1
140 Kangkung	-	-	-	-	-	-	-	-	-	-	-	-	-
150 Cepiring	1	-	-	-	-	-	1	1	-	-	-	2	5
160 Patebon	1	2	-	-	-	-	-	-	1	1	1	2	8
170 Kendal	-	-	-	-	-	-	-	1	-	2	1	1	5
<b>Kabupaten Kendal</b>	<b>9</b>	<b>7</b>	<b>0</b>	<b>3</b>	<b>0</b>	<b>2</b>	<b>7</b>	<b>2</b>	<b>4</b>	<b>6</b>	<b>6</b>	<b>12</b>	<b>58</b>

Sumber/Source: DP2KBP2PA Kabupaten Kendal/Department of Population Control, Family Planning, Women's Empowerment, and Child Protection of Kendal Regency

# 5 PERTANIAN

## AGRICULTURE

### Potret Pertanian 2020

#### TANAMAN BIOFARMAKA



**KAPULAGA**  
582.428



**JAHE**  
16.938



**LAOS**  
8.000



**KUNYIT**  
7.620

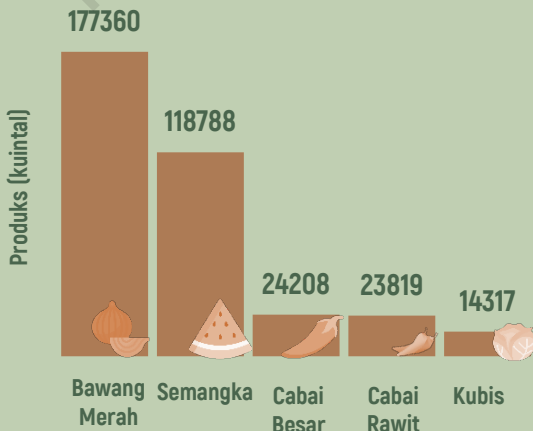


**TEMULAWAK**  
2.120

*(produksi dalam kg)*

#### HORTIKULTURA

##### SAYURAN DAN BUAH Semusim



##### SAYURAN DAN BUAH Tahunan







**PENJELASAN TEKNIS****TECHNICAL NOTES**

1. Survei Pertanian Hortikultura (SPH) diselenggarakan oleh Badan Pusat Statistik bekerja sama dengan Direktorat Jenderal Hortikultura, Kementerian Pertanian.
  2. Kuesioner yang digunakan dalam pengumpulan data SPH mencakup:
    - a. SPH-SBS digunakan untuk data tanaman sayuran dan buah-buahan semusim.
    - b. SPH-BST digunakan untuk data tanaman buah-buahan dan sayuran tahunan.
    - c. SPH-TBF digunakan untuk data tanaman biofarmaka.
    - d. SPH-TH digunakan untuk data tanaman hias.
  6. Metode yang digunakan dalam survei ini adalah metode pencacahan lengkap terhadap seluruh kecamatan di Kabupaten Kendal dan dilaporkan secara rutin bulanan untuk SPH-SBS dan triwulanan untuk SPH-BST, SPH-TBF, SPH-TH oleh KCD.
  7. Data perkebunan untuk komoditas kelapa, kopi, kakao, cengkeh, kapuk, dan tembakau serta perkebunan rakyat datanya diperoleh dari Dinas Pertanian dan Pangan.
1. *The Agricultural Survey for Horticulture (SPH) is carried out by the BPS-Statistics Indonesia in cooperation with the Directorate General of Horticulture, Ministry of Agriculture.*
  2. *The questionnaire used to collect the Agricultural Survey for Horticultural data are:*
    - a. *SPH-SBS used for data on seasonal vegetable and fruit plants.*
    - b. *SPH-BST used for data on annual fruit and vegetable plants.*
    - c. *SPH-BF used for data on medical plants.*
    - d. *SPH-TH used for data on ornamental plants.*
  6. *The method used in this survey is complete enumeration for all of sub districts in Indonesia and reported monthly for SPH-SBS and quaterly for SPH-BST, SPH-TBF, SPH-TH by adricultural extension workers.*
  7. *Data on coconut, coffee, cocoa, clove, kapok, and tobacco, as well as on smallholder plantation are acquired from Food and Agriculture Department.*

**ULASAN**

Produksi tanaman sayuran dan buah semusim terbesar di Kabupaten Kendal selama tahun 2020 adalah bawang merah (177.360 kuintal). Hal ini tidak mengherankan karena banyak kecamatan di Kabupaten Kendal yang merupakan sentra produksi bawang merah. Lebih seperempat dari produksi bawang merah tersebut berasal dari Kecamatan Gemuh sebesar 48.932 kuintal (27,59%).

Tanaman biofarmaka merupakan tanaman yang biasa digunakan untuk obat-obatan, kosmetik, dan kesehatan dengan menggunakan bagian-bagian tanaman seperti daun, batang, buah, umbi (rimpang) maupun akar. Produksi tanaman biofarmaka di Kabupaten Kendal cukup besar. Hal ini terlihat dari banyaknya produksi tanaman biofarmaka jenis kapulaga sebesar 582.428 kg pada tahun 2020.

Selain tanaman sayuran, buah, dan biofarmaka, potensi tanaman hias di Kabupaten Kendal cukup menjanjikan. Produksi tanaman hias terbesar adalah aglaonema dengan jumlah produksi mencapai 1.090 tangkai pada tahun 2020. Produksi tanaman anggrek juga cukup besar yaitu 936 pohon. Tanaman hias lain yang ada di Kabupaten Kendal antara lain adenium, anthurium daun, caladium, euporbia, ixora, pakis, palem, phylodendron, dan pedang-pedangan, tetapi jumlah produksinya tidak terlalu besar.

**DESCRIPTION**

*The largest annual production of vegetable and fruit crops in Kendal Regency during 2020 is onion (177,360 quintal). This is not surprising because many sub-districts in Kendal Regency are centers of onion production. More than a quarter of the onion production comes from Gemuh District with 48,932 quintals (27.59%).*

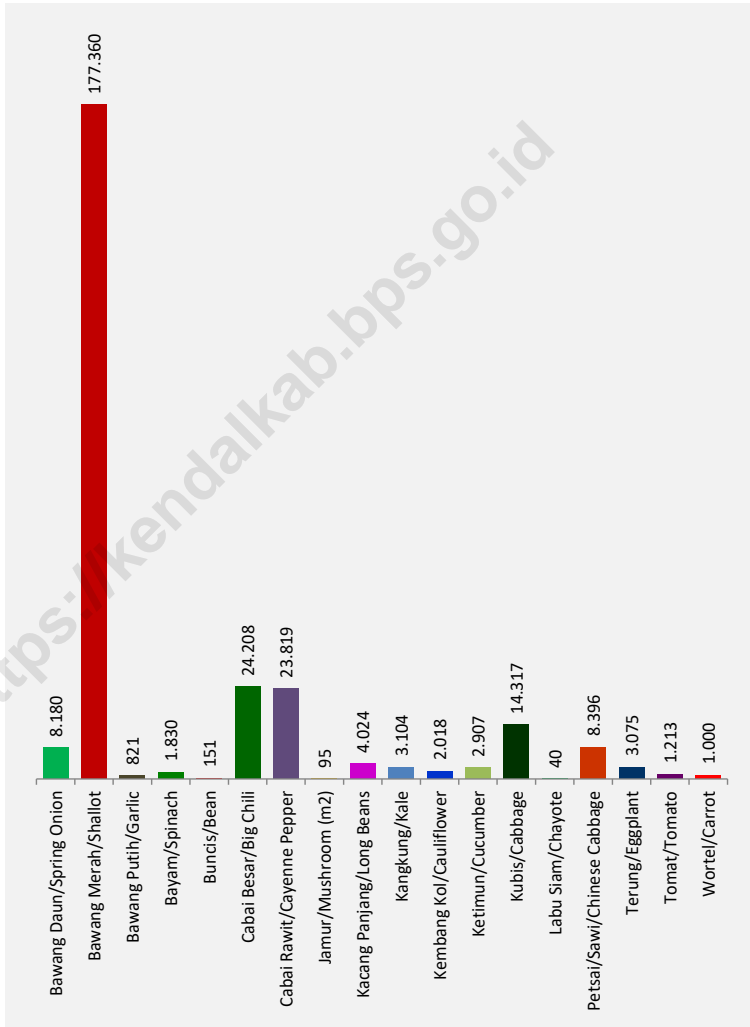
*Biopharmaca plants are plants commonly used for medicines, cosmetics, and health by using plant parts such as leaves, stems, fruits, tubers<sup>27</sup>, (rhizomes) or roots. Production of biopharmaca plants in Kendal Regency is quite large. This can be seen from the large production of cardamom plants amounting to 582,428 kg in 2020.*

*In addition to vegetable, fruit and biopharmaca plants, the potential of ornamental plants in Kendal Regency is quite promising. The largest ornamental plant production is chinese evergreen with a total production of 1,090 stems in 2020. Production of orchid plants is also quite large at 936 trees. Other ornamental plants in Kendal Regency include desert rose, andraeanum, caladium, euporbia, west indian jasmine, fern, palm, waterlily, and sansivieria, but the amount of production is not too large.*

**Gambar** 5.1  
**Figures**

**Produksi Tanaman Sayuran dan Buah–Buahan  
Semusim Menurut Jenis Tanaman di Kabupaten Kendal  
(kuintal), 2020**

*Production of Seasonal Vegetables and Fruits by Kind of  
Plant in Kendal Regency (quintal), 2020*



Sumber/Source : BPS, Statistik Pertanian Hortikultura SPH-TBF/BPS-Statistics Indonesia, Agricultural Statistic for Horticulture SPH-TBF

**Gambar** 5.2  
**Figures**

**Produksi Tanaman Biofarmaka Menurut Jenis Tanaman di Kabupaten Kendal (kg), 2020**  
*Production of Medicinal Plants by Kind of Plant in Kendal Regency (kg), 2020*



Sumber/Source : BPS, Statistik Pertanian Hortikultura SPH-TBF/BPS-Statistics Indonesia, Agricultural Statistic for Horticulture SPH-TBF

## 5.1 HORTIKULTURA HORTICULTURE

**Tabel 5.1.1 Luas Panen Tanaman Sayuran Menurut Kecamatan dan Jenis Tanaman (ha) di Kabupaten Kendal, 2019 dan 2020**  
*Harvested Area of Vegetables by Subdistrict and Kind of Plant in Kendal Regency (ha), 2019 and 2020*

Kecamatan Subdistrict	Bawang Merah Shallot		Cabai Besar Chili/Big Chili		Cabai Rawit Chili/Cayenne Pepper	
	2019	2020	2019	2020	2019	2020
(1)	(2)	(3)	(4)	(5)	(6)	(7)
010 Plantungan	8	15	5	9	4	13
020 Sukorejo	32	27	233	258	-	12
030 Pageruyung	-	-	-	-	-	1
040 Patean	2	2	14	6	6	6
050 Singorojo	16	13	-	-	2	2
060 Limbangan	12	11	34	41	25	25
070 Boja	-	-	9	21	-	12
080 Kaliwungu	-	-	-	-	4	3
081 Kaliwungu Selatan	2	-	-	2	-	11
090 Brangsong	1	2	-	-	14	12
100 Pegandon	243	149	1	-	2	2
101 Ngampel	150	107	8	-	-	-
110 Gemuh	385	521	-	2	-	-
111 Ringinarum	316	450	-	1	-	-
120 Weleri	6	19	5	1	-	1
130 Rowosari	54	47	1	2	-	-
140 Kangkung	178	449	-	3	8	5
150 Cepiring	87	81	-	-	64	59
160 Patebon	2	7	-	-	230	186
170 Kendal	-	-	-	-	-	-
<b>Kabupaten Kendal</b>	<b>1 494</b>	<b>1 900</b>	<b>310</b>	<b>346</b>	<b>359</b>	<b>350</b>

Lanjutan Tabel/*Continued Table* 5.1.1

Kecamatan Subdistrict	Kentang Potato		Kubis Cabbage		Tomat/ omato	
	2019	2020	2019	2020	2019	2020
(1)	(8)	(9)	(10)	(11)	(14)	(15)
010 Plantungan	-	-	2	10	-	-
020 Sukorejo	-	-	20	30	-	5
030 Pageruyung	-	-	-	-	-	-
040 Patean	-	-	-	-	-	-
050 Singorojo	-	-	-	-	-	-
060 Limbangan	2	-	24	25	6	8
070 Boja	-	-	-	-	-	-
080 Kaliwungu	-	-	-	-	-	-
081 Kaliwungu Selatan	-	-	-	-	-	4
090 Brangsong	-	-	-	-	-	-
100 Pegandon	-	-	-	-	2	2
101 Ngampel	-	-	-	-	-	-
110 Gemuh	-	-	-	-	-	-
111 Ringinarum	-	-	-	-	-	-
120 Weleri	-	-	-	-	-	-
130 Rowosari	-	-	-	-	-	-
140 Kangkung	-	-	-	-	-	-
150 Cepiring	-	-	-	-	-	-
160 Patebon	-	-	-	-	-	-
170 Kendal	-	-	-	-	-	-
<b>Kabupaten Kendal</b>	<b>2</b>	<b>0</b>	<b>46</b>	<b>65</b>	<b>8</b>	<b>19</b>

Lanjutan Tabel/*Continued Table 5.1.1*

Kecamatan Subdistrict	Bawang Putih Garlic		Petai Chinese Cabbage		Bawang Daun Spring Onion	
	2019	2020	2019	2020	2019	2020
(1)	(14)	(15)	(16)	(17)	(18)	(19)
010 Plantungan	5	11	5	18	13	28
020 Sukorejo	7	12	7	16	10	10
030 Pageruyung	-	-	-	-	-	-
040 Patean	-	-	-	-	-	-
050 Singorojo	-	-	-	-	-	-
060 Limbangan	3	-	23	22	25	26
070 Boja	-	-	8	14	13	10
080 Kaliwungu	-	-	-	-	-	-
081 Kaliwungu Selatan	-	-	-	-	-	-
090 Brangsong	-	-	-	-	-	-
100 Pegandon	-	-	-	-	-	-
101 Ngampel	-	-	-	-	-	-
110 Gemuh	-	-	-	-	-	-
111 Ringinarum	-	-	-	-	-	-
120 Weleri	-	-	-	-	-	-
130 Rowosari	-	-	-	-	-	-
140 Kangkung	-	-	-	-	-	-
150 Cepiring	-	-	-	-	-	-
160 Patebon	-	-	-	-	-	-
170 Kendal	-	-	-	-	-	-
<b>Kabupaten Kendal</b>	<b>15</b>	<b>23</b>	<b>43</b>	<b>70</b>	<b>61</b>	<b>74</b>

Lanjutan Tabel/*Continued Table 5.1.1*

Kecamatan Subdistrict	Bayam Spinach		Blewah Cantaloupe		Buncis Bean	
	2019	2020	2019	2020	2019	2020
(1)	(20)	(21)	(22)	(23)	(24)	(25)
010 Plantungan	-	-	-	-	-	1
020 Sukorejo	3	10	-	-	-	2
030 Pageruyung	-	-	-	-	-	-
040 Patean	-	-	-	-	-	-
050 Singorojo	-	-	-	-	-	-
060 Limbangan	-	-	-	-	-	-
070 Boja	-	-	-	-	-	-
080 Kaliwungu	-	-	-	-	-	-
081 Kaliwungu Selatan	-	1	-	-	-	-
090 Brangsong	19	17	-	-	-	-
100 Pegandon	-	-	-	-	-	-
101 Ngampel	-	6	-	-	-	-
110 Gemuh	-	-	-	-	-	-
111 Ringinarum	-	-	-	-	-	-
120 Weleri	-	-	-	-	-	-
130 Rowosari	-	-	-	-	-	-
140 Kangkung	-	-	-	-	-	-
150 Cepiring	-	-	-	-	-	-
160 Patebon	-	-	-	-	-	-
170 Kendal	-	1	-	-	-	-
<b>Kabupaten Kendal</b>	<b>22</b>	<b>35</b>	<b>0</b>	<b>0</b>	<b>0</b>	<b>3</b>



Lanjutan Tabel/Continued Table 5.1.1

Kecamatan Subdistrict	Jamur Mushroom		Kacang Merah Red Beans		Kacang Panjang Long Beans	
	2019	2020	2019	2020	2019	2020
(1)	(26)	(27)	(28)	(29)	(30)	(31)
010 Plantungan	-	-	-	-	-	-
020 Sukorejo	-	-	-	11	-	5
030 Pageruyung	-	-	-	-	-	-
040 Patean	-	-	-	-	-	-
050 Singorojo	-	22	-	-	4	3
060 Limbangan	-	-	-	-	1	-
070 Boja	-	-	-	-	-	4
080 Kaliwungu	-	-	-	-	3	4
081 Kaliwungu Selatan	-	-	-	-	9	19
090 Brangsong	-	-	-	-	18	9
100 Pegandon	-	-	-	-	-	-
101 Ngampel	-	-	-	-	40	16
110 Gemuh	-	-	-	-	-	-
111 Ringinarum	-	-	-	-	-	-
120 Weleri	-	-	-	-	-	-
130 Rowosari	-	-	-	-	-	-
140 Kangkung	-	-	-	-	-	-
150 Cepiring	-	-	-	-	-	-
160 Patebon	-	-	-	-	-	-
170 Kendal	-	-	-	-	5	-
<b>Kabupaten Kendal</b>	<b>0</b>	<b>22</b>	<b>0</b>	<b>11</b>	<b>80</b>	<b>60</b>

Lanjutan Tabel/*Continued Table 5.1.1*

Kecamatan Subdistrict	Kangkung Kale		Kembang Kol Cauliflower		Ketimun Cucumber	
	2019	2020	2019	2020	2019	2020
(1)	(32)	(33)	(34)	(35)	(36)	(37)
010 Plantungan	-	-	-	-	-	5
020 Sukorejo	-	-	-	1	-	-
030 Pageruyung	-	-	-	-	-	-
040 Patean	-	-	-	-	-	-
050 Singorojo	-	-	-	-	-	-
060 Limbangan	-	-	14	15	-	-
070 Boja	-	-	-	-	2	5
080 Kaliwungu	-	-	-	-	-	-
081 Kaliwungu Selatan	-	1	-	-	6	16
090 Brangsong	22	17	-	-	-	3
100 Pegandon	-	-	-	-	5	1
101 Ngampel	13	27	-	-	-	9
110 Gemuh	-	-	-	-	-	-
111 Ringinarum	-	-	-	-	-	-
120 Weleri	-	-	-	-	-	-
130 Rowosari	-	-	-	-	-	-
140 Kangkung	-	-	-	-	-	-
150 Cepiring	-	-	-	-	-	-
160 Patebon	-	-	-	-	-	-
170 Kendal	5	4	-	-	1	-
<b>Kabupaten Kendal</b>	<b>40</b>	<b>49</b>	<b>14</b>	<b>16</b>	<b>14</b>	<b>39</b>

Lanjutan Tabel/Continued Table 5.1.1

Kecamatan Subdistrict	Labu Siam Chayote		Lobak Radish		Melon Melon	
	2019	2020	2019	2020	2019	2020
(1)	(38)	(39)	(40)	(41)	(42)	(43)
010 Plantungan	3	2	-	-	-	-
020 Sukorejo	-	-	-	-	-	-
030 Pageruyung	-	-	-	-	-	-
040 Patean	-	-	-	-	-	-
050 Singorojo	-	-	-	-	-	-
060 Limbangan	-	-	-	-	-	-
070 Boja	-	-	-	-	-	-
080 Kaliwungu	-	-	-	-	-	-
081 Kaliwungu Selatan	-	-	-	-	-	-
090 Brangsong	-	-	-	-	-	-
100 Pegandon	-	-	-	-	-	-
101 Ngampel	-	-	-	-	-	-
110 Gemuh	-	-	-	-	-	-
111 Ringinarum	-	-	-	-	-	-
120 Weleri	-	-	-	-	6	15
130 Rowosari	-	-	-	-	-	-
140 Kangkung	-	-	-	-	9	5
150 Cepiring	-	-	-	-	-	-
160 Patebon	-	-	-	-	-	-
170 Kendal	-	-	-	-	1	-
<b>Kabupaten Kendal</b>	<b>3</b>	<b>2</b>	<b>0</b>	<b>0</b>	<b>16</b>	<b>20</b>

Lanjutan Tabel/Continued Table 5.1.1

Kecamatan Subdistrict	Paprika Paprika		Semangka Watermelon		Stroberi Strawberry	
	2019	2020	2019	2020	2019	2020
(1)	(44)	(45)	(46)	(47)	(48)	(49)
010 Plantungan	-	-	-	-	-	-
020 Sukorejo	-	-	-	-	-	-
030 Pageruyung	-	-	-	-	-	-
040 Patean	-	-	-	-	-	-
050 Singorojo	-	-	-	-	-	-
060 Limbangan	-	-	-	-	-	-
070 Boja	-	-	-	-	-	-
080 Kaliwungu	-	-	-	-	-	-
081 Kaliwungu Selatan	-	-	-	-	-	-
090 Brangsong	-	-	-	7	-	-
100 Pegandon	-	-	72	53	-	-
101 Ngampel	-	-	27	33	-	-
110 Gemuh	-	-	-	-	-	-
111 Ringinarum	-	-	26	11	-	-
120 Weleri	-	-	52	83	-	-
130 Rowosari	-	-	244	253	-	-
140 Kangkung	-	-	17	25	-	-
150 Cepiring	-	-	16	4	-	-
160 Patebon	-	-	39	39	-	-
170 Kendal	-	-	65	38	-	-
<b>Kabupaten Kendal</b>	<b>0</b>	<b>0</b>	<b>558</b>	<b>546</b>	<b>0</b>	<b>0</b>

Lanjutan Tabel/*Continued Table 5.1.1*

Kecamatan Subdistrict	Terung Eggplant		Wortel Carrot	
	2019	2020	2019	2020
(1)	(50)	(51)	(52)	(53)
010 Plantungan	-	-	-	-
020 Sukorejo	-	5	-	-
030 Pageruyung	-	-	-	-
040 Patean	-	-	-	-
050 Singorojo	-	-	-	-
060 Limbangan	3	1	14	5
070 Boja	-	-	-	-
080 Kaliwungu	-	1	-	-
081 Kaliwungu Selatan	-	4	-	-
090 Brangsong	16	18	-	-
100 Pegandon	7	2	-	-
101 Ngampel	21	14	-	-
110 Gemuh	-	-	-	-
111 Ringinarum	-	-	-	-
120 Weleri	-	-	-	-
130 Rowosari	-	-	-	-
140 Kangkung	-	-	-	-
150 Cepiring	-	-	-	-
160 Patebon	8	2	-	-
170 Kendal	1	-	-	-
<b>Kabupaten Kendal</b>	<b>56</b>	<b>47</b>	<b>14</b>	<b>5</b>

Sumber/Source: BPS, Statistik Pertanian Hortikultura SPH-SBS/BPS-Statistics Indonesia, Agricultural Statistic for Horticulture SPH-SBS

**Tabel**  
**Table** 5.1.2

**Produksi Tanaman Sayuran Menurut Kecamatan dan Jenis Tanaman di Kabupaten Kendal (kuintal), 2019 dan 2020**  
**Production of Vegetables by Subdistrict and Kind of Plant in Kendal Regency (quintal), 2019 dan 2020**

Kecamatan Subdistrict	Bawang Merah/Shallot		Cabai Besar Chili/Big Chili		Cabai Rawit Chili/Cayenne Pepper	
	2019	2020	2019	2020	2019	2020
(1)	(2)	(3)	(4)	(5)	(6)	(7)
010 Plantungan	733	1 398	349	679	228	970
020 Sukorejo	3 012	2 510	16 600	17 722	-	772
030 Pageruyung	-	-	-	-	-	70
040 Patean	190	200	990	420	502	423
050 Singorojo	1 385	1 211	-	-	146	147
060 Limbangan	1 140	1 071	2 145	2 919	1 557	1 621
070 Boja	-	-	579	1 534	-	939
080 Kaliwungu	-	-	-	-	278	202
081 Kaliwungu Selatan	190	-	-	175	-	569
090 Brangsong	95	185	-	-	662	930
100 Pegandon	21 900	14 027	79	-	152	155
101 Ngampel	13 834	9 743	571	-	-	-
110 Gemuh	36 466	48 932	-	143	-	-
111 Ringinarum	29 037	41 070	-	71	-	-
120 Weleri	502	1 725	333	70	-	75
130 Rowosari	5 170	4 695	62	253	-	-
140 Kangkung	17 207	42 430	-	222	525	378
150 Cepiring	8 290	7 498	-	-	3 392	4 278
160 Patebon	190	665	-	-	16 180	12 290
170 Kendal	-	-	-	-	-	-
<b>Kabupaten Kendal</b>	<b>139 341</b>	<b>177 360</b>	<b>21 708</b>	<b>24 208</b>	<b>23 622</b>	<b>23 819</b>

Lanjutan Tabel/Continued Table 5.1.2

Kecamatan Subdistrict	Kentang Potato		Kubis Cabbage		Tomat Tomato	
	2019	2020	2019	2020	2019	2020
(1)	(8)	(9)	(10)	(11)	(12)	(13)
010 Plantungan	-	-	405	2 072	-	-
020 Sukorejo	-	-	3 960	6 335	-	256
030 Pageruyung	-	-	-	-	-	-
040 Patean	-	-	-	-	-	-
050 Singorojo	-	-	-	-	-	-
060 Limbangan	400	-	4 890	5 910	440	557
070 Boja	-	-	-	-	-	-
080 Kaliwungu	-	-	-	-	-	-
081 Kaliwungu Selatan	-	-	-	-	-	245
090 Brangsong	-	-	-	-	-	-
100 Pegandon	-	-	-	-	-	155
101 Ngampel	-	-	-	-	-	-
110 Gemuh	-	-	-	-	-	-
111 Ringinarum	-	-	-	-	-	-
120 Weleri	-	-	-	-	-	-
130 Rowosari	-	-	-	-	-	-
140 Kangkung	-	-	-	-	-	-
150 Cepiring	-	-	-	-	-	-
160 Patebon	-	-	-	-	-	-
170 Kendal	-	-	-	-	-	-
<b>Kabupaten Kendal</b>	<b>400</b>	<b>0</b>	<b>9 255</b>	<b>14 317</b>	<b>600</b>	<b>1 213</b>

Lanjutan Tabel/Continued Table 5.1.2

Kecamatan Subdistrict	Bawang Putih Garlic		Petsai Chinese Cabbage		Bawang Daun Spring Onion	
	2019	2020	2019	2020	2019	2020
(1)	(14)	(15)	(16)	(17)	(18)	(19)
010 Plantungan	290	429	620	2 100	1 656	3 211
020 Sukorejo	465	392	875	1 887	1 250	1 014
030 Pageruyung	-	-	-	-	-	-
040 Patean	-	-	-	-	-	-
050 Singorojo	-	-	-	-	-	-
060 Limbangan	110	-	2 750	2 610	3 090	2 815
070 Boja	-	-	1 215	1 799	1 698	1 140
080 Kaliwungu	-	-	-	-	-	-
081 Kaliwungu Selatan	-	-	-	-	-	-
090 Brangsong	-	-	-	-	-	-
100 Pegandon	-	-	-	-	-	-
101 Ngampel	-	-	-	-	-	-
110 Gemuh	-	-	-	-	-	-
111 Ringinarum	-	-	-	-	-	-
120 Weleri	-	-	-	-	-	-
130 Rowosari	-	-	-	-	-	-
140 Kangkung	-	-	-	-	-	-
150 Cepiring	-	-	-	-	-	-
160 Patebon	-	-	-	-	-	-
170 Kendal	-	-	-	-	-	-
<b>Kabupaten Kendal</b>	<b>865</b>	<b>821</b>	<b>5 460</b>	<b>8 396</b>	<b>7 694</b>	<b>8 180</b>



Lanjutan Tabel/*Continued Table 5.1.2*

Kecamatan Subdistrict	Bayam Spinach		Blewah Cantaloupe		Buncis Bean	
	2019	2020	2019	2020	2019	2020
(1)	(20)	(21)	(22)	(23)	(24)	(25)
010 Plantungan	-	-	-	-	-	56
020 Sukorejo	168	554	-	-	-	95
030 Pageruyung	-	-	-	-	-	-
040 Patean	-	-	-	-	-	-
050 Singorojo	-	-	-	-	-	-
060 Limbangan	-	-	-	-	-	-
070 Boja	-	-	-	-	-	-
080 Kaliwungu	-	-	-	-	-	-
081 Kaliwungu Selatan	-	53	-	-	-	-
090 Brangsong	1 117	924	-	-	-	-
100 Pegandon	-	-	-	-	-	-
101 Ngampel	-	249	-	-	-	-
110 Gemuh	-	-	-	-	-	-
111 Ringinarum	-	-	-	-	-	-
120 Weleri	-	-	-	-	-	-
130 Rowosari	-	-	-	-	-	-
140 Kangkung	-	-	-	-	-	-
150 Cepiring	-	-	-	-	-	-
160 Patebon	-	-	-	-	-	-
170 Kendal	-	50	-	-	-	-
<b>Kabupaten Kendal</b>	<b>1 285</b>	<b>1 830</b>	<b>0</b>	<b>0</b>	<b>0</b>	<b>151</b>

Lanjutan Tabel/Continued Table 5.1.2

Kecamatan Subdistrict	Jamur Mushroom		Kacang Merah Red Beans		Kacang Panjang Long Beans	
	2019	2020	2019	2020	2019	2020
(1)	(26)	(27)	(28)	(29)	(30)	(31)
010 Plantungan	-	-	-	-	-	-
020 Sukorejo	-	-	-	145	-	334
030 Pageruyung	-	-	-	-	-	-
040 Patean	-	-	-	-	-	-
050 Singorojo	-	95	-	-	300	201
060 Limbangan	-	-	-	-	68	-
070 Boja	-	-	-	-	-	270
080 Kaliwungu	-	-	-	-	208	268
081 Kaliwungu Selatan	-	-	-	-	619	1 150
090 Brangsong	-	-	-	-	2 782	668
100 Pegandon	-	-	-	-	-	-
101 Ngampel	-	-	-	-	40	1 133
110 Gemuh	-	-	-	-	-	-
111 Ringinarum	-	-	-	-	-	-
120 Weleri	-	-	-	-	-	-
130 Rowosari	-	-	-	-	-	-
140 Kangkung	-	-	-	-	-	-
150 Cepiring	-	-	-	-	-	-
160 Patebon	-	-	-	-	-	-
170 Kendal	-	-	-	-	310	-
<b>Kabupaten Kendal</b>	<b>0</b>	<b>95</b>	<b>0</b>	<b>145</b>	<b>4 327</b>	<b>4 024</b>

Lanjutan Tabel/*Continued Table 5.1.2*

Kecamatan Subdistrict	Kangkung Kale		Kembang Kol Cauliflower		Ketimun Cucumber	
	2019	2020	2019	2020	2019	2020
(1)	(32)	(33)	(34)	(35)	(36)	(37)
010 Plantungan	-	-	-	-	-	375
020 Sukorejo	-	-	-	80	-	-
030 Pageruyung	-	-	-	-	-	-
040 Patean	-	-	-	-	-	-
050 Singorojo	-	-	-	-	-	-
060 Limbangan	-	-	1 742	1 938	-	-
070 Boja	-	-	-	-	126	388
080 Kaliwungu	-	-	-	-	-	-
081 Kaliwungu Selatan	-	58	-	-	499	1 270
090 Brangsong	1 339	1 038	-	-	-	175
100 Pegandon	-	-	-	-	404	108
101 Ngampel	834	1 764	-	-	-	591
110 Gemuh	-	-	-	-	-	-
111 Ringinarum	-	-	-	-	-	-
120 Weleri	-	-	-	-	-	-
130 Rowosari	-	-	-	-	-	-
140 Kangkung	-	-	-	-	-	-
150 Cepiring	-	-	-	-	-	-
160 Patebon	-	-	-	-	-	-
170 Kendal	277	244	-	-	75	-
<b>Kabupaten Kendal</b>	<b>2 450</b>	<b>3 104</b>	<b>1 742</b>	<b>2 018</b>	<b>1 104</b>	<b>2 907</b>

Lanjutan Tabel/Continued Table 5.1.2

Kecamatan Subdistrict	Labu Siam Chayote		Lobak Radish		Melon Melon	
	2019	2020	2019	2020	2019	2020
(1)	(38)	(39)	(38)	(39)	(40)	(41)
010 Plantungan	140	40	-	-	-	-
020 Sukorejo	-	-	-	-	-	-
030 Pageruyung	-	-	-	-	-	-
040 Patean	-	-	-	-	-	-
050 Singorojo	-	-	-	-	-	-
060 Limbangan	-	-	-	-	-	-
070 Boja	-	-	-	-	-	-
080 Kaliwungu	-	-	-	-	-	-
081 Kaliwungu Selatan	-	-	-	-	-	-
090 Brangsong	-	-	-	-	-	-
100 Pegandon	-	-	-	-	-	-
101 Ngampel	-	-	-	-	-	-
110 Gemuh	-	-	-	-	-	-
111 Ringinarum	-	-	-	-	-	-
120 Weleri	-	-	-	-	920	2 060
130 Rowosari	-	-	-	-	-	-
140 Kangkung	-	-	-	-	1 550	854
150 Cepiring	-	-	-	-	-	-
160 Patebon	-	-	-	-	-	-
170 Kendal	-	-	-	-	250	-
<b>Kabupaten Kendal</b>	<b>140</b>	<b>40</b>	<b>0</b>	<b>0</b>	<b>2 720</b>	<b>2 914</b>

Lanjutan Tabel/*Continued Table* 5.1.2

Kecamatan Subdistrict	Paprika Paprika		Semangka Watermelon		Stroberi Strawberry	
	2019	2020	2019	2020	2019	2020
(1)	(42)	(43)	(44)	(45)	(46)	(47)
010 Plantungan	-	-	-	-	-	-
020 Sukorejo	-	-	-	-	-	-
030 Pageruyung	-	-	-	-	-	-
040 Patean	-	-	-	-	-	-
050 Singorojo	-	-	-	-	-	-
060 Limbangan	-	-	-	-	-	-
070 Boja	-	-	-	-	-	-
080 Kaliwungu	-	-	-	-	-	-
081 Kaliwungu Selatan	-	-	-	-	-	-
090 Brangsong	-	-	-	1 472	-	-
100 Pegandon	-	-	14 890	10 834	-	-
101 Ngampel	-	-	5 414	6 086	-	-
110 Gemuh	-	-	-	-	-	-
111 Ringinarum	-	-	5 480	2 130	-	-
120 Weleri	-	-	10 620	16 430	-	-
130 Rowosari	-	-	53 800	59 560	-	-
140 Kangkung	-	-	3 640	5 255	-	-
150 Cepiring	-	-	3 550	816	-	-
160 Patebon	-	-	8 250	8 440	-	-
170 Kendal	-	-	14 100	7 765	-	-
<b>Kabupaten Kendal</b>	<b>0</b>	<b>0</b>	<b>119 744</b>	<b>118 788</b>	<b>0</b>	<b>0</b>

Lanjutan Tabel/*Continued Table* 5.1.2

Kecamatan Subdistrict	Terung Eggplant		Wortel Carrot	
	2019	2020	2019	2020
(1)	(48)	(49)	(50)	(51)
010 Plantungan	-	-	-	-
020 Sukorejo	-	255	-	-
030 Pageruyung	-	-	-	-
040 Patean	-	-	-	-
050 Singorojo	-	-	-	-
060 Limbangan	222	73	2 935	1 000
070 Boja	-	-	-	-
080 Kaliwungu	-	73	-	-
081 Kaliwungu Selatan	-	239	-	-
090 Brangsong	1121	1 136	-	-
100 Pegandon	681	156	-	-
101 Ngampel	1460	999	-	-
110 Gemuh	-	-	-	-
111 Ringinarum	-	-	-	-
120 Weleri	-	-	-	-
130 Rowosari	-	-	-	-
140 Kangkung	-	-	-	-
150 Cepiring	-	-	-	-
160 Patebon	550	144	-	-
170 Kendal	75	-	-	-
<b>Kabupaten Kendal</b>	<b>4 109</b>	<b>3 075</b>	<b>2 935</b>	<b>1 000</b>

Sumber/*Source*: BPS, Statistik Pertanian Hortikultura SPH-SBS/*BPS-Statistics Indonesia, Agricultural Statistic for Horticulture SPH-SBS*

**Tabel**  
**Table** 5.1.3

**Luas Panen Tanaman Sayuran dan Buah-buahan Semusim Menurut Jenis Tanaman di Kabupaten Kendal (ha), 2017–2020**  
**Harvested Area of Seasonal Vegetables and Fruits by Kind of Plant in Kendal Regency (ha), 2017–2020**

Jenis Tanaman Kind of Plants	2017	2018	2019	2020
(1)	(2)	(3)	(4)	(5)
Bawang Daun/ <i>Spring Onion</i>	67	48	61	74
Bawang Merah/ <i>Shallot</i>	3 444	1 981	1 494	1 900
Bawang Putih/ <i>Garlic</i>	1	3	15	23
Bayam/ <i>Spinach</i>	14	21	22	35
Buncis/ <i>Bean</i>	26	7	-	3
Cabai Besar/ <i>Big Chili</i>	483	685	306	346
Cabai Rawit/ <i>Cayenne Pepper</i>	364	357	354	350
Jamur/ <i>Mushroom (m<sup>2</sup>)</i>	325	-	-	22
Kacang Panjang/ <i>Long Beans</i>	112	85	80	60
Kangkung/ <i>Kale</i>	34	38	33	49
Kembang Kol/ <i>Cauliflower</i>	19	13	14	16
Kentang/ <i>Patato</i>	-	-	2	-
Ketimun/ <i>Cucumber</i>	57	49	14	39
Kubis/ <i>Cabbage</i>	30	61	46	65
Labu Siam/ <i>Chayote</i>	10	4	-	2
Petsai/ <i>Sawi/Chinese Cabbage</i>	60	44	43	70
Terung/ <i>Eggplant</i>	65	54	56	47
Tomat/ <i>Tomato</i>	27	10	8	19
Wortel/ <i>Carrot</i>	28	15	14	5
Melon	7	15	16	20
Semangka/ <i>Watermelon</i>	220	250	558	546

Sumber/Source: BPS, Statistik Pertanian Hortikultura SPH-SBS/BPS-Statistics Indonesia, Agricultural Statistic for Horticulture SPH-SBS

**Tabel**  
**Table** 5.1.4

**Produksi Tanaman Sayuran dan Buah-buahan Semusim Menurut Jenis Tanaman di Kabupaten Kendal (kuintal), 2017–2020**  
*Production of Seasonal Vegetables and Fruits by Kind of Plant in Kendal Regency (quintal), 2017–2020*

Jenis Tanaman Kind of Plants	2017	2018	2019	2020
(1)	(2)	(3)	(4)	(5)
Bawang Daun/ <i>Spring Onion</i>	7 720	6 603	7 694	8 180
Bawang Merah/ <i>Shallot</i>	318 863	184 334	139 341	177 360
Bawang Putih/ <i>Garlic</i>	50	145	865	821
Bayam/ <i>Spinach</i>	783	1 234	1 285	1 830
Buncis/ <i>Bean</i>	1 391	405	-	151
Cabai Besar/ <i>Big Chili</i>	33 793	43 646	21 708	24 208
Cabai Rawit/ <i>Cayenne Pepper</i>	26 171	25 685	23 622	23 819
Jamur/ <i>Mushroom</i>	1 317	-	-	95
Kacang Panjang/ <i>Long Beans</i>	6 761	5 736	5 500	4 024
Kangkung/ <i>Kale</i>	2 018	2 314	2 450	3 104
Kembang Kol/ <i>Cauliflower</i>	2 930	1 875	1 742	2 018
Kentang/ <i>Patato</i>	-	-	400	-
Ketimun/ <i>Cucumber</i>	3 590	3 409	1 104	2 907
Kubis/ <i>Cabbage</i>	5 693	14 860	9 255	14 317
Labu Siam/ <i>Chayote</i>	1 138	260	140	40
Petsai/ <i>Sawi/Chinese Cabbage</i>	7 859	6 330	5 460	8 396
Terung/ <i>Eggplant</i>	4 186	3 618	4 109	3 075
Tomat/ <i>Tomato</i>	1 831	591	600	1 213
Wortel/ <i>Carrot</i>	5 297	2 580	2 935	1 000
Melon	1 140	3 180	2 720	2 914
Semangka/ <i>Watermelon</i>	46 601	60 161	123 274	118 788

Sumber/Source: BPS, Statistik Pertanian Hortikultura SPH-SBS/BPS-Statistics Indonesia, Agricultural Statistic for Horticulture SPH-SBS



**Tabel**  
**Table** 5.1.5

**Produksi Sayuran dan Buah-buahan Tahunan Menurut Kecamatan dan Jenis Tanaman di Kabupaten Kendal (kuintal), 2019 and 2020**

***Production of Yearly Vegetables and Fruits by Subdistrict and Kind of Plant in Kendal Regency (quintal), 2019 and 2020***

Kecamatan Subdistrict	Mangga/Mango		Durian/Durian		Jeruk Siam Orange /Tangerine	
	2019	2020	2019	2020	2019	2020
(1)	(2)	(3)	(4)	(5)	(6)	(7)
010 Plantungan	1 225	772	3 600	4 430	1 215	1 307
020 Sukorejo	307	531	800	1 349	18	39
030 Pageruyung	300	400	370	641	3	3
040 Patean	13 488	8 360	1 295	790	3	21
050 Singorojo	544	40	5 556	9 251	30	15
060 Limbangan	2 564	560	14 620	4 308	-	-
070 Boja	6 749	3 517	15 081	3 086	-	-
080 Kaliwungu	2 830	1 485	8	-	-	-
081 Kaliwungu Selatan	8 847	9 805	15 447	13 514	4	2
090 Brangsong	4 885	3 250	67	36	-	-
100 Pegandon	3 889	8 030	-	-	-	-
101 Ngampel	9 750	4 812	-	6	-	-
110 Gemuh	7 368	9 967	-	-	-	-
111 Ringinarum	2 482	2 635	-	-	5	2
120 Weleri	4 453	6 477	7	-	-	-
130 Rowosari	1 300	446	4	3	20	21
140 Kangkung	13 000	11 524	-	-	-	-
150 Cepiring	7 227	8 615	-	-	-	-
160 Patebon	4 669	7 945	-	-	-	8
170 Kendal	2 219	12	-	-	-	-
<b>Kabupaten Kendal</b>	<b>98 096</b>	<b>89 183</b>	<b>56 855</b>	<b>37 414</b>	<b>1 298</b>	<b>1 418</b>

Lanjutan Tabel/*Continued Table 5.1.5*

Kecamatan Subdistrict	Pisang/Banana		Pepaya/Papaya		Salak/Salacca	
	2019	2020	2019	2020	2019	2020
(1)	(8)	(9)	(10)	(11)	(12)	(13)
010 Plantungan	10 316	9 851	1 053	1 125	47	52
020 Sukorejo	11 570	15 891	50	75	5	10
030 Pageruyung	5 298	5 349	66	69	1	1
040 Patean	7 368	6 645	1 995	1 481	473	740
050 Singorojo	8 497	11 467	32	150	27	114
060 Limbangan	5 155	3 718	-	-	130	120
070 Boja	4 812	4 260	329	324	467	372
080 Kaliwungu	2 630	1 431	30	21	-	-
081 Kaliwungu Selatan	5 965	5 131	94	74	-	-
090 Brangsong	1 425	1 901	20	59	-	-
100 Pegandon	457	610	50	99	-	-
101 Ngampel	1 401	2 444	100	49	-	-
110 Gemuh	28 544	32 648	354	228	-	-
111 Ringinarum	11 225	11 990	111	80	-	-
120 Weleri	45 698	15 242	16	40	-	-
130 Rowosari	3 900	3 232	34	30	-	-
140 Kangkung	1 520	1 836	180	206	-	-
150 Cepiring	11 235	11 917	90	47	-	-
160 Patebon	12 130	12 049	74	88	-	-
170 Kendal	119	41	15	7	-	-
<b>Kabupaten Kendal</b>	<b>179 265</b>	<b>157 653</b>	<b>4 693</b>	<b>4 252</b>	<b>1 150</b>	<b>1 409</b>

Lanjutan Tabel/*Continued Table 5.1.5*

Kecamatan Subdistrict	Alpukat/Avocado		Anggur/Grape		Apel/Apple	
	2019	2020	2019	2020	2019	2020
(1)	(8)	(9)	(10)	(11)	(12)	(13)
010 Plantungan	2 156	2 106	-	-	-	-
020 Sukorejo	750	2 729	-	-	-	-
030 Pageruyung	119	129	-	-	-	-
040 Patean	1 260	698	-	-	-	-
050 Singorojo	1 258	995	-	-	-	-
060 Limbangan	12 220	9 142	-	-	-	-
070 Boja	3 886	4 580	-	-	-	-
080 Kaliwungu	138	105	-	-	-	-
081 Kaliwungu Selatan	94	53	-	-	-	-
090 Brangsong	-	4	-	-	-	-
100 Pegandon	-	-	-	-	-	-
101 Ngampel	-	-	-	-	-	-
110 Gemuh	-	-	-	-	-	-
111 Ringinarum	-	-	-	-	-	-
120 Weleri	6	7	-	-	-	-
130 Rowosari	-	-	-	-	-	-
140 Kangkung	-	-	-	-	-	-
150 Cepiring	-	-	-	-	-	-
160 Patebon	5	3	-	-	-	-
170 Kendal	-	-	-	-	-	-
<b>Kabupaten Kendal</b>	<b>21 892</b>	<b>20 551</b>	<b>0</b>	<b>0</b>	<b>0</b>	<b>0</b>

Lanjutan Tabel/*Continued Table* 5.1.5

Kecamatan Subdistrict	Belimbing/ <i>Star Fruit</i>		Duku/Langsat/ Kokosan/ <i>Lanzonez</i>		Jambu Air/ <i>Wax Apple</i>	
	2019	2020	2019	2020	2019	2020
(1)	(8)	(9)	(10)	(11)	(12)	(13)
010 Plantungan	-	-	-	-	-	8
020 Sukorejo	4	8	-	-	22	37
030 Pageruyung	2	4	10	11	90	64
040 Patean	15	11	10	-	222	125
050 Singorojo	1	2	8	195	33	32
060 Limbangan	-	-	-	-	-	-
070 Boja	99	112	-	172	597	-
080 Kaliwungu	43	55	-	-	106	108
081 Kaliwungu Selatan	75	58	-	-	18	16
090 Brangsong	69	74	-	-	12	19
100 Pegandon	8	8	-	-	51	125
101 Ngampel	109	64	-	-	307	188
110 Gemuh	-	-	-	-	370	423
111 Ringinarum	4	4	-	-	47	106
120 Weleri	9	15	-	-	50	115
130 Rowosari	42	105	-	-	103	225
140 Kangkung	105	114	-	-	934	733
150 Cepiring	39	40	-	-	205	196
160 Patebon	16	11	-	-	59	86
170 Kendal	-	-	-	-	5	-
<b>Kabupaten Kendal</b>	<b>640</b>	<b>685</b>	<b>28</b>	<b>378</b>	<b>3 231</b>	<b>2 606</b>

Lanjutan Tabel/Continued Table 5.1.5

Kecamatan Subdistrict	Jambu Biji/Guava		Jengkol		Jeruk Besar/Big Orange	
	2019	2020	2019	2020	2019	2020
(1)	(8)	(9)	(10)	(11)	(12)	(13)
010 Plantungan	20 860	24 418	9 450	7 067	9	-
020 Sukorejo	125 202	180 763	795	558	8	12
030 Pageruyung	7 606	7 798	-	-	-	-
040 Patean	24 401	20 569	322	235	-	-
050 Singorojo	657	758	540	16	9	8
060 Limbangan	463	885	132	-	-	-
070 Boja	1 095	333	64	-	-	-
080 Kaliwungu	99	60	-	-	-	-
081 Kaliwungu Selatan	100	94	-	-	-	-
090 Brangsong	57	79	-	-	2	-
100 Pegandon	91	109	-	-	-	-
101 Ngampel	237	293	-	-	-	-
110 Gemuh	367	316	-	-	-	-
111 Ringinarum	11	25	-	-	5	2
120 Weleri	16	25	-	-	-	-
130 Rowosari	-	-	-	-	8	11
140 Kangkung	154	155	-	-	-	-
150 Cepiring	383	395	-	-	-	-
160 Patebon	175	120	-	-	-	-
170 Kendal	-	-	-	-	-	-
<b>Kabupaten Kendal</b>	<b>181 974</b>	<b>237 195</b>	<b>11 303</b>	<b>7 876</b>	<b>41</b>	<b>33</b>

Lanjutan Tabel/Continued Table 5.1.5

Kecamatan Subdistrict	Manggis/Mangosteen		Markisa/Konyal/ Passion Fruit		Melinjo/Gnetum	
	2019	2020	2019	2020	2019	2020
(1)	(8)	(9)	(10)	(11)	(12)	(13)
010 Plantungan	-	-	1	-	11 995	4 470
020 Sukorejo	40	125	-	-	292	525
030 Pageruyung	-	-	-	-	230	548
040 Patean	175	99	-	-	6 373	1 740
050 Singorojo	780	502	-	-	170	310
060 Limbangan	-	-	-	-	60	-
070 Boja	375	96	-	-	347	-
080 Kaliwungu	-	-	-	-	-	3
081 Kaliwungu Selatan	-	-	3	-	40	35
090 Brangsong	-	-	-	-	29	9
100 Pegandon	-	-	-	-	525	240
101 Ngampel	-	-	-	-	-	-
110 Gemuh	-	-	-	-	1 321	1 079
111 Ringinarum	-	-	-	-	743	259
120 Weleri	-	-	-	-	58	235
130 Rowosari	-	-	-	-	310	580
140 Kangkung	-	-	-	-	340	334
150 Cepiring	-	-	-	-	464	605
160 Patebon	-	-	-	-	102	119
170 Kendal	-	-	-	-	-	-
<b>Kabupaten Kendal</b>	<b>1 370</b>	<b>822</b>	<b>4</b>	<b>0</b>	<b>23 399</b>	<b>11 091</b>

Lanjutan Tabel/*Continued Table 5.1.5*

Kecamatan Subdistrict	Nangka/Cempedak/ Jackfruit		Nenas/Pineapple		Petai/Bitter Bean	
	2019	2020	2019	2020	2019	2020
(1)	(8)	(9)	(10)	(11)	(12)	(13)
010 Plantungan	649	785	9	3	11 168	12 480
020 Sukorejo	139	220	4	4	337	459
030 Pageruyung	218	118	3	3	2 179	1 781
040 Patean	4 201	3 377	10	12	17 037	5 075
050 Singorojo	987	763	34	16	773	1 120
060 Limbangan	2 350	1 520	-	-	11 512	3 778
070 Boja	10 375	9 764	-	-	1 787	261
080 Kaliwungu	157	70	-	-	43	12
081 Kaliwungu Selatan	25 228	15 126	-	-	2 190	1 344
090 Brangsong	-	-	-	-	42	33
100 Pegandon	92	-	-	-	20	-
101 Ngampel	493	515	-	-	364	421
110 Gemuh	904	501	-	-	-	-
111 Ringinarum	145	140	-	-	28	38
120 Weleri	381	707	-	-	11	30
130 Rowosari	89	417	-	-	-	-
140 Kangkung	608	485	-	-	-	-
150 Cepiring	45	144	-	-	-	-
160 Patebon	356	245	-	-	-	-
170 Kendal	3	12	-	-	-	-
<b>Kabupaten Kendal</b>	<b>47 420</b>	<b>34 909</b>	<b>60</b>	<b>38</b>	<b>47 491</b>	<b>26 832</b>

Lanjutan Tabel/*Continued Table* 5.1.5

Kecamatan Subdistrict	Rambutan		Sawo/Sapodilla	
	2019	2020	2019	2020
(1)	(48)	(49)	(50)	(51)
010 Plantungan	626	565	72	114
020 Sukorejo	240	360	12	37
030 Pageruyung	2 406	1 714	-	-
040 Patean	2 505	3 460	56	30
050 Singorojo	7 385	16 226	69	63
060 Limbangan	4 800	1 255	-	-
070 Boja	5 012	4 122	-	-
080 Kaliwungu	8	-	112	80
081 Kaliwungu Selatan	9 140	5 990	207	752
090 Brangsong	206	58	23	25
100 Pegandon	17	-	173	230
101 Ngampel	-	92	-	-
110 Gemuh	-	-	4 549	5 885
111 Ringinarum	5	44	1 323	1 599
120 Weleri	172	90	9	6
130 Rowsari	360	254	12	25
140 Kangkung	-	-	4 400	6 060
150 Cepiring	25	-	750	510
160 Patebon	20	8	96	95
170 Kendal	-	-	3	36
<b>Kabupaten Kendal</b>	<b>32 927</b>	<b>34 238</b>	<b>11 866</b>	<b>15 547</b>



Lanjutan Tabel/*Continued Table* 5.1.5

Kecamatan Subdistrict	Sirsak/Soursop		Sukun/Breadfruit	
	2019	2020	2019	2020
(1)	(48)	(49)	(50)	(51)
010 Plantungan	311	337	203	252
020 Sukorejo	63	174	115	201
030 Pageruyung	47	59	39	39
040 Patean	972	1 565	132	222
050 Singorojo	77	693	-	394
060 Limbangan	120	200	-	-
070 Boja	494	616	176	180
080 Kaliwungu	9	48	33	26
081 Kaliwungu Selatan	110	114	-	-
090 Brangsong	-	-	50	161
100 Pegandon	-	-	322	374
101 Ngampel	-	-	1 340	1 500
110 Gemuh	-	60	360	160
111 Ringinarum	4	6	6	65
120 Weleri	2	9	136	95
130 Rowosari	-	-	154	138
140 Kangkung	-	-	-	-
150 Cepiring	-	-	2 228	3 651
160 Patebon	40	60	35	358
170 Kendal	-	-	8	15
<b>Kabupaten Kendal</b>	<b>2 249</b>	<b>3 941</b>	<b>5 337</b>	<b>7 831</b>

Sumber/*Source*: BPS, Statistik Pertanian Hortikultura SPH-BST/*BPS-Statistics Indonesia, Agricultural Statistic for Horticulture SPH-BST*

**Tabel**  
**Table** 5.1.6

**Jumlah Tanaman Sayuran dan Buah-buahan Tahunan Menurut Jenis Tanaman di Kabupaten Kendal (Pohon/Rumpun), 2017–2020**  
**Number of Yearly Vegetables and Fruits by Kind of Plant in Kendal Regency (Tree/Clumps), 2017–2020**

Jenis Tanaman Kind of Plants	Satuan Unit	2017	2018	2019	2020
(1)	(2)	(3)	(4)	(5)	(5)
Alpukat/ <i>Avocado</i>	Pohon	51 461	60 011	66 215	72 246
Anggur/ <i>Grape</i>	Pohon	22	19	17	46
Apel/ <i>Apple</i>	Pohon	-	700	700	362
Belimbing/ <i>Star Fruit</i>	Pohon	2 902	2 786	2 702	2 642
Duku/Langsar/ <i>Kokosan</i>	Pohon	5 663	5 450	5 581	5 563
Durian	Pohon	144 812	143 987	146 922	151 297
Jambu Air/ <i>Wax Apple</i>	Pohon	13 806	13 398	13 121	13 215
Jambu Biji/ <i>Guava</i>	Pohon	222 925	294 633	299 751	303 598
Jengkol	Pohon	41 957	41 597	41 457	41 453
Jeruk Besar/ <i>Big Orange</i>	Pohon	159	169	165	323
Jeruk Siam/ <i>Keprook/Tangerines</i>	Pohon	5 295	7 391	9 826	14 632
Mangga/ <i>Manggo</i>	Pohon	233 085	232 745	226 927	223 617
Manggis/ <i>Mangosteen</i>	Pohon	6 132	5 651	5 715	5 740
Markisa/ <i>Konyal/Passion Fruit</i>	Pohon	43	28	-	-
Melinjor/ <i>Gnetum</i>	Pohon	128 666	123 885	118 562	117 609
Nangka/ <i>Cempedak/Jackfruit</i>	Pohon	51 139	50 222	49 353	48 781
Nenas/ <i>Pineapple</i>	Rumpun	2 902	2 918	2 587	2 334
Pepaya/ <i>Papaya</i>	Pohon	18 582	13 461	14 718	19 897
Petai/ <i>Bitter Bean</i>	Pohon	117 513	117 367	117 630	117 373
Pisang/ <i>Banana</i>	Pohon	978 956	861 079	805 347	702 014

Lanjutan Tabel/*Continued Table* 5.1.6

<b>Jenis Tanaman</b> <i>Kind of Plants</i>	<b>Satuan</b> <i>Unit</i>	<b>2017</b>	<b>2018</b>	<b>2019</b>	<b>2020</b>
(1)	(6)	(7)	(8)	(9)	(10)
Rambutan	Pohon	106 999	107 175	109 090	107 324
Salak/ <i>Bark</i>	Rumpun	18 450	18 204	16 496	16 156
Sawo/ <i>Sapodilla</i>	Pohon	22 100	21 879	21 768	21 641
Sirsak/ <i>Soursop</i>	Pohon	14 973	16 162	16 256	16 714
Sukun/ <i>Breadfruit</i>	Pohon	18 002	17 839	17 639	17 518

Sumber/*Source*: BPS, Statistik Pertanian Hortikultura SPH-SBS/*BPS-Statistics Indonesia, Agricultural Statistic for Horticulture SPH-SBS*

**Tabel**  
**Table** 5.1.7

**Produksi Tanaman Sayuran dan Buah-Buahan Tahunan Menurut Jenis Tanaman di Kabupaten Kendal (kuintal), 2017 - 2020**  
**Production of Annual Vegetables and Fruits by Kind of Plant in Kendal Regency (quintal), 2017 - 2020**

<b>Jenis Tanaman</b> <b>Kind of Plants</b>	<b>2017</b>	<b>2018</b>	<b>2019</b>	<b>2020</b>
(1)	(3)	(4)	(5)	(5)
Alpukat/Avocado	6 357	22 800	21 892	20 551
Anggur/Grape	-	-	-	-
Apel/Apple	-	-	-	-
Belimbing/Star Fruit	702	799	640	685
Duku/Langsar/Kokosan	27	1 374	28	378
Durian	33 672	49 740	56 855	37 414
Jambu Air/Wax Apple	3 405	4 385	3 231	2 606
Jambu Biji/Guava	137 671	159 079	181 974	237 195
Jengkol	1 347	3 235	11 303	7 876
Jeruk Besar/Big Orange	15	15	41	33
Jeruk Siam/Kepron/Tangerines	380	375	1 298	1 418
Mangga/Mango	99 988	98 152	98 096	89 183
Manggis/Mangosteen	344	1 262	1 370	822
Markisa/Konyal/Passion Fruit	26	17	4	-
Melinjo/Gnetum	13 894	20 444	23 399	11 091
Nangka/Cempedak/Jackfruit	35 883	47 566	47 420	34 909
Nenas/Pineapple	65	32	60	38
Pepaya/Papaya	6 699	7 546	4 693	4 252
Petai/Bitter Bean	19 362	36 587	47 491	26 832
Pisang/Banana	138 911	119 492	179 265	157 653

Lanjutan Tabel/*Continued Table 5.1.7*

<b>Jenis Tanaman</b> <i>Kind of Plants</i>	<b>2017</b>	<b>2018</b>	<b>2019</b>	<b>2020</b>
(1)	(6)	(7)	(8)	(9)
Rambutan	30 112	41 409	32 927	34 238
Salak/ <i>Bark</i>	3 950	1 170	1 150	1 409
Sawo/ <i>Sapodilla</i>	12 596	13 649	11 866	15 547
Sirsak/ <i>Soursop</i>	1 954	2 501	2 249	3 941
Sukun/ <i>Breadfruit</i>	5 401	8 866	5 337	7 831

Sumber/*Source*: BPS, Statistik Pertanian Hortikultura SPH-SBS/*BPS-Statistics Indonesia, Agricultural Statistic for Horticulture SPH-SBS*

**Tabel**  
**Table** 5.1.8

**Luas Panen Tanaman Biofarmaka Menurut Kecamatan dan Jenis Tanaman di Kabupaten Kendal (m<sup>2</sup>), 2019 dan 2020**

*Harvested Area of Medicinal Plants by Subdistrict and Kind of Plant in Kendal Regency (m<sup>2</sup>), 2019 and 2020*

Kecamatan Subdistrict	Jahe/Ginger		Laos/Lengkuas/ Galanga		Kencur/East Indian Galangal	
	2019	2020	2019	2020	2019	2020
(1)	(2)	(3)	(4)	(5)	(6)	(7)
010 Plantungan	4 700	4 700	200	575	-	200
020 Sukorejo	-	-	-	-	-	-
030 Pageruyung	-	-	-	-	-	-
040 Patean	3 000	1 300	3 000	-	-	-
050 Singorojo	-	-	-	-	-	-
060 Limbangan	20 000	-	3 500	1 500	-	-
070 Boja	5 750	2 200	61	1 484	-	-
080 Kaliwungu	200	180	150	170	-	50
081 Kaliwungu Selatan	150	12	25	-	33	11
090 Brangsong	800	1 000	600	500	400	300
100 Pegandon	-	-	-	-	-	-
101 Ngampel	-	-	-	-	-	-
110 Gemuh	-	-	-	-	-	-
111 Ringinarum	-	-	-	-	-	-
120 Weleri	-	-	-	-	-	-
130 Rowosari	-	-	-	-	-	-
140 Kangkung	-	-	-	-	-	-
150 Cepiring	-	-	-	-	-	-
160 Patebon	-	-	-	-	-	-
170 Kendal	-	-	-	-	-	-
<b>Kabupaten Kendal</b>	<b>34 600</b>	<b>9 392</b>	<b>7 536</b>	<b>4 229</b>	<b>433</b>	<b>561</b>

Lanjutan Tabel/*Continued Table 5.1.8*

Kecamatan Subdistrict	Kunyit/ <i>Turmeric</i>		Lempuyang <i>Zingiber Zerumbet</i>		Temulawak <i>Java Ginger</i>	
	2019	2020	2019	2020	2019	2020
(1)	(8)	(9)	(10)	(11)	(12)	(13)
010 Plantungan	2 350	1 600	-	-	100	100
020 Sukorejo	-	-	-	-	-	-
030 Pageruyung	-	-	-	-	-	-
040 Patean	2 000	-	-	-	-	-
050 Singorojo	-	-	-	-	-	-
060 Limbangan	27 000	-	-	-	-	-
070 Boja	7 300	1 820	-	-	-	-
080 Kaliwungu	-	90	-	-	100	140
081 Kaliwungu Selatan	22	-	11	-	-	-
090 Brangsong	700	1 000	-	-	750	1 000
100 Pegandon	50 000	-	-	-	-	-
101 Ngampel	-	-	-	-	-	-
110 Gemuh	-	-	-	-	-	-
111 Ringinarum	-	-	-	-	-	-
120 Weleri	-	-	-	-	-	-
130 Rowosari	-	-	-	-	-	-
140 Kangkung	-	-	-	-	-	-
150 Cepiring	-	-	-	-	-	-
160 Patebon	-	-	-	-	-	-
170 Kendal	-	-	-	-	-	-
<b>Kabupaten Kendal</b>	<b>89 372</b>	<b>4 510</b>	<b>11</b>	<b>0</b>	<b>950</b>	<b>1 240</b>

Lanjutan Tabel/*Continued Table* 5.1.8

Kecamatan Subdistrict	Temuireng <i>Curcuma Aeruginosa</i>		Temukunci <i>Finger Root</i>		Dlingo/ Dringo <i>Calamus</i>	
	2019	2020	2019	2020	2019	2020
(1)	(14)	(15)	(16)	(17)	(18)	(19)
010 Plantungan	-	-	-	-	-	-
020 Sukorejo	-	-	-	-	-	-
030 Pageruyung	-	-	-	-	-	-
040 Patean	-	-	-	-	-	-
050 Singorojo	-	-	-	-	900	900
060 Limbangan	-	-	-	-	-	-
070 Boja	-	-	-	-	-	-
080 Kaliwungu	-	-	-	-	-	-
081 Kaliwungu Selatan	-	-	-	-	-	-
090 Brangsong	-	-	-	-	-	-
100 Pegandon	-	-	-	-	-	-
101 Ngampel	-	-	-	-	-	-
110 Gemuh	-	-	-	-	-	-
111 Ringinarum	-	-	-	-	-	-
120 Weleri	-	-	-	-	-	-
130 Rowosari	-	-	-	-	-	-
140 Kangkung	-	-	-	-	-	-
150 Cepiring	-	-	-	-	-	-
160 Patebon	-	-	-	-	-	-
170 Kendal	-	-	-	-	-	-
<b>Kabupaten Kendal</b>	<b>0</b>	<b>0</b>	<b>0</b>	<b>0</b>	<b>900</b>	<b>900</b>



Lanjutan Tabel/Continued Table 5.1.8

Kecamatan Subdistrict	Kapulaga Cardamom		Mengkudu/ Pace Indian Mulberry		Mahkota Dewa Crown of God	
	2019	2020	2019	2020	2019	2020
(1)	(20)	(21)	(22)	(23)	(24)	(25)
010 Plantungan	29 550	4 000	45	-	16	10
020 Sukorejo	1 460	-	-	-	-	-
030 Pageruyung	2 000	5 000	-	-	-	-
040 Patean	10 000	10 000	-	-	-	-
050 Singorojo	87 300	25 500	-	-	-	-
060 Limbangan	162 000	250 500	-	-	-	-
070 Boja	152 700	168 046	-	-	-	-
080 Kaliwungu	-	-	-	-	-	-
081 Kaliwungu Selatan	-	-	-	-	-	-
090 Brangsong	-	-	30	30	-	-
100 Pegandon	-	-	-	-	-	-
101 Ngampel	-	-	-	-	-	-
110 Gemuh	-	-	-	-	-	-
111 Ringinarum	-	-	-	-	-	-
120 Weleri	-	-	-	-	-	-
130 Rowosari	-	-	-	-	-	-
140 Kangkung	-	-	-	-	-	-
150 Cepiring	-	-	-	-	-	-
160 Patebon	-	-	-	-	-	-
170 Kendal	-	-	-	-	-	-
<b>Kabupaten Kendal</b>	<b>445 010</b>	<b>463 046</b>	<b>75</b>	<b>30</b>	<b>16</b>	<b>10</b>

Lanjutan Tabel/Continued Table 5.1.8

Kecamatan Subdistrict	Keji Beling <i>Strobilanthes Crispus</i>		Sambiloto <i>The Creat</i>		Lidah Buaya <i>Aloe Vera</i>	
	2019	2020	2019	2020	2019	2020
(1)	(26)	(27)	(28)	(29)	(30)	(31)
010 Plantungan	-	-	-	-	-	-
020 Sukorejo	-	-	-	-	-	-
030 Pageruyung	-	-	-	-	-	-
040 Patean	-	-	-	-	-	-
050 Singorojo	-	-	-	-	-	-
060 Limbangan	-	-	-	-	-	-
070 Boja	-	-	-	-	-	-
080 Kaliwungu	-	-	-	-	100	-
081 Kaliwungu Selatan	23	-	-	-	-	-
090 Brangsong	-	-	-	-	-	-
100 Pegandon	-	-	-	-	-	-
101 Ngampel	-	-	-	-	-	-
110 Gemuh	-	-	-	-	-	-
111 Ringinarum	-	-	-	-	-	-
120 Weleri	-	-	-	-	-	-
130 Rowosari	-	-	-	-	-	-
140 Kangkung	-	-	-	-	-	-
150 Cepiring	-	-	-	-	-	-
160 Patebon	-	-	-	-	-	-
170 Kendal	-	-	-	-	-	-
<b>Kabupaten Kendal</b>	<b>23</b>	<b>0</b>	<b>0</b>	<b>0</b>	<b>100</b>	<b>0</b>

Sumber/Source: BPS, Statistik Pertanian Hortikultura SPH-TBF/BPS-Statistics Indonesia, Agricultural Statistic for Horticulture SPH-TBF

**Tabel**  
**Table** 5.1.9

**Produksi Tanaman Biofarmaka Menurut Kecamatan dan Jenis Tanaman di Kabupaten Kendal (kg), 2019 dan 2020**  
*Production of Medicinal Plants by Subdistrict and Kind of Plant in Kendal Regency (kg) 2019 and 2020*

Kecamatan Subdistrict	Jahe/Ginger		Laos/Lengkuas/ Galanga		Kencur/East Indian Galangal	
	2019	2020	2019	2020	2019	2020
(1)	(2)	(3)	(4)	(5)	(6)	(7)
010 Plantungan	8 250	9 050	1 000	760	-	200
020 Sukorejo	-	-	-	-	-	-
030 Pageruyung	-	-	-	-	-	-
040 Patean	6 850	1 300	7 050	-	-	-
050 Singorojo	-	-	-	-	-	-
060 Limbangan	27 000	-	3 000	1 500	-	-
070 Boja	8 080	4 714	147	4 700	-	-
080 Kaliwungu	160	362	130	340	-	100
081 Kaliwungu Selatan	175	12	50	-	52	11
090 Brangsong	1 550	1 500	1 200	700	570	350
100 Pegandon	-	-	-	-	-	-
101 Ngampel	-	-	-	-	-	-
110 Gemuh	-	-	-	-	-	-
111 Ringinarum	-	-	-	-	-	-
120 Weleri	-	-	-	-	-	-
130 Rowosari	-	-	-	-	-	-
140 Kangkung	-	-	-	-	-	-
150 Cepiring	-	-	-	-	-	-
160 Patebon	-	-	-	-	-	-
170 Kendal	-	-	-	-	-	-
<b>Kabupaten Kendal</b>	<b>52 065</b>	<b>16 938</b>	<b>12 577</b>	<b>8 000</b>	<b>622</b>	<b>661</b>

Lanjutan Tabel/Continued Table 5.1.9

Kecamatan Subdistrict	Kunyit/Turmeric		Lempuyang Zingiber Zerumbet		Temulawak Java Ginger	
	2019	2020	2019	2020	2019	2020
(1)	(8)	(9)	(10)	(11)	(12)	(13)
010 Plantungan	5 250	2 400	-	-	340	200
020 Sukorejo	-	-	-	-	-	-
030 Pageruyung	-	-	-	-	-	-
040 Patean	4 200	-	-	-	-	-
050 Singorojo	-	-	-	-	-	-
060 Limbangan	27 000	-	-	-	-	-
070 Boja	7 200	3 590	-	-	-	-
080 Kaliwungu	-	180	-	-	75	420
081 Kaliwungu Selatan	45	-	20	-	-	-
090 Brangsong	1 350	1 450	-	-	1 150	1 500
100 Pegandon	21 500	-	-	-	-	-
101 Ngampel	-	-	-	-	-	-
110 Gemuh	-	-	-	-	-	-
111 Ringinarum	-	-	-	-	-	-
120 Weleri	-	-	-	-	-	-
130 Rowosari	-	-	-	-	-	-
140 Kangkung	-	-	-	-	-	-
150 Cepiring	-	-	-	-	-	-
160 Patebon	-	-	-	-	-	-
170 Kendal	-	-	-	-	-	-
<b>Kabupaten Kendal</b>	<b>66 545</b>	<b>7 620</b>	<b>20</b>	<b>0</b>	<b>1 565</b>	<b>2 120</b>

Lanjutan Tabel/Continued Table 5.1.9

Kecamatan Subdistrict	Temuireng <i>Curcuma Aeruginosa</i>		Temukunci <i>Finger Root</i>		Dlingo/ Dringo <i>Calamus</i>	
	2019	2020	2019	2020	2019	2020
(1)	(14)	(15)	(16)	(17)	(18)	(19)
010 Plantungan	-	-	-	-	-	-
020 Sukorejo	-	-	-	-	-	-
030 Pageruyung	-	-	-	-	-	-
040 Patean	-	-	-	-	-	-
050 Singorojo	-	-	-	-	500	650
060 Limbangan	-	-	-	-	-	-
070 Boja	-	-	-	-	-	-
080 Kaliwungu	-	-	-	-	-	-
081 Kaliwungu Selatan	-	-	-	-	-	-
090 Brangsong	-	-	-	-	-	-
100 Pegandon	-	-	-	-	-	-
101 Ngampel	-	-	-	-	-	-
110 Gemuh	-	-	-	-	-	-
111 Ringinarum	-	-	-	-	-	-
120 Weleri	-	-	-	-	-	-
130 Rowosari	-	-	-	-	-	-
140 Kangkung	-	-	-	-	-	-
150 Cepiring	-	-	-	-	-	-
160 Patebon	-	-	-	-	-	-
170 Kendal	-	-	-	-	-	-
<b>Kabupaten Kendal</b>	<b>0</b>	<b>0</b>	<b>0</b>	<b>0</b>	<b>500</b>	<b>650</b>

Lanjutan Tabel/Continued Table 5.1.9

Kecamatan Subdistrict	Kapulaga Cardamom		Mengkudu/ Pace Indian Mulberry		Mahkota Dewa Crown of God	
	2019	2020	2019	2020	2019	2020
(1)	(20)	(21)	(22)	(23)	(24)	(25)
010 Plantungan	46 600	5 200	150	-	320	200
020 Sukorejo	3 000	-	-	-	-	-
030 Pageruyung	1 200	4 300	-	-	-	-
040 Patean	22 000	7 100	-	-	-	-
050 Singorojo	159 150	43 733	-	-	-	-
060 Limbangan	58 650	197 100	-	-	-	-
070 Boja	476 008	324 995	-	-	-	-
080 Kaliwungu	-	-	-	-	-	-
081 Kaliwungu Selatan	-	-	-	-	-	-
090 Brangsong	-	-	110	150	-	-
100 Pegandon	-	-	-	-	-	-
101 Ngampel	-	-	-	-	-	-
110 Gemuh	-	-	-	-	-	-
111 Ringinarum	-	-	-	-	-	-
120 Weleri	-	-	-	-	-	-
130 Rowosari	-	-	-	-	-	-
140 Kangkung	-	-	-	-	-	-
150 Cepiring	-	-	-	-	-	-
160 Patebon	-	-	-	-	-	-
170 Kendal	-	-	-	-	-	-
<b>Kabupaten Kendal</b>	<b>766 608</b>	<b>582 428</b>	<b>260</b>	<b>150</b>	<b>320</b>	<b>200</b>

Lanjutan Tabel/*Continued Table 5.1.9*

Kecamatan Subdistrict	Keji Beling <i>Strobilanthes Crispus</i>		Sambiloto <i>The Creat</i>		Lidah Buaya <i>Aloe Vera</i>	
	2019	2020	2019	2020	2019	2020
(1)	(26)	(27)	(28)	(29)	(30)	(31)
010 Plantungan	-	-	-	-	-	-
020 Sukorejo	-	-	-	-	-	-
030 Pageruyung	-	-	-	-	-	-
040 Patean	-	-	-	-	-	-
050 Singorojo	-	-	-	-	-	-
060 Limbangan	-	-	-	-	-	-
070 Boja	-	-	-	-	-	-
080 Kaliwungu	-	-	-	-	180	-
081 Kaliwungu Selatan	13	-	-	-	-	-
090 Brangsong	-	-	-	-	-	-
100 Pegandon	-	-	-	-	-	-
101 Ngampel	-	-	-	-	-	-
110 Gemuh	-	-	-	-	-	-
111 Ringinarum	-	-	-	-	-	-
120 Weleri	-	-	-	-	-	-
130 Rowosari	-	-	-	-	-	-
140 Kangkung	-	-	-	-	-	-
150 Cepiring	-	-	-	-	-	-
160 Patebon	-	-	-	-	-	-
170 Kendal	-	-	-	-	-	-
<b>Kabupaten Kendal</b>	<b>13</b>	<b>0</b>	<b>0</b>	<b>0</b>	<b>180</b>	<b>0</b>

Sumber/*Source*: BPS, Statistik Pertanian Hortikultura SPH-TBF/*BPS-Statistics Indonesia, Agricultural Statistic for Horticulture SPH-TBF*

**Tabel**  
**Table** 5.1.10

**Luas Panen Tanaman Biofarmaka Menurut Jenis Tanaman di Kabupaten Kendal (m<sup>2</sup>), 2017–2020**  
**Harvested Area of Medicinal Plants by Kind of Plant in Kendal Regency (m<sup>2</sup>), 2017–2020**

Jenis Tanaman Kind of Plants	2017	2018	2019	2020
(1)	(2)	(3)	(4)	(5)
Dlingo/Dringo/Calamus	-	-	900	900
Jahe/Ginger	55 361	42 650	34 600	9 392
Kapulaga/Cardamom	636 960	540 020	445 010	463 046
Keji Beling/Strobilanthes Crispus	135	23	15	-
Kencur/East Indian Galangal	1 296	935	433	561
Kunyit/Turmeric	124 021	83 270	89 372	4 510
Laos/Lengkuas/Alpinia Galanga	3 897	6 370	7 836	4 229
Lempuyang/Zingiber Zerumbet	605	7 185	11	-
Lidah Buaya/Aloe Vera	360	92	100	-
Mahkota Dewa/Crown of God	17	16	16	10
Mengkudu/Pace/Indian Mulberry	15	80	75	30
Sambiloto/The Creat	55	14	-	-
Temuireng/Curcuma Aeruginosa	429	-	-	-
Temukunci/Finger Root	450	150	-	-
Temulawak/Java Ginger	12 225	2 250	950	1 240

Sumber/Source: BPS, Statistik Pertanian Hortikultura SPH-TBF/BPS-Statistics Indonesia, Agricultural Statistic for Horticulture SPH-TBF



**Tabel**  
**Table** 5.1.11

**Produksi Tanaman Biofarmaka Menurut Jenis Tanaman di Kabupaten Kendal (kg), 2017–2020**  
**Production of Medicinal Plants by Kind of Plant in Kendal Regency (kg), 2017–2020**

Jenis Tanaman <i>Kind of Plants</i>	2017	2018	2019	2020
(1)	(2)	(3)	(4)	(5)
Dlingo/Dringo/ <i>Calamus</i>	-	-	500	650
Jahe/ <i>Ginger</i>	-	99 685	52 065	16 938
Kapulaga/ <i>Cardamom</i>	760 216	1 260 921	766 608	582 428
Keji Beling/ <i>Strobilanthes Crispus</i>	165	20	13	-
Kencur/ <i>East Indian Galangal</i>	1 646	1 586	622	661
Kunyit/ <i>Turmeric</i>	201 192	101 504	66 545	7 620
Laos/Lengkuas/ <i>Alpinia Galanga</i>	7 173	12 648	12 577	8 000
Lempuyang/ <i>Zingiber Zerumbet</i>	788	7 954	20	-
Lidah Buaya/ <i>Aloe Vera</i>	542	304	180	-
Mahkota Dewa/ <i>Crown of God</i>	340	832	320	200
Mengkudu/ <i>Pace/Indian Mulberry</i>	30	685	260	150
Sambiloto/ <i>The Creat</i>	69	12	-	-
Temuireng/ <i>Curcuma Aeruginosa</i>	650	-	-	-
Temukunci/ <i>Finger Root</i>	630	310	-	-
Temulawak/ <i>Java Ginger</i>	29 390	3 060	1 565	2 120

Sumber/Source: BPS, Statistik Pertanian Hortikultura SPH-TBF/BPS-Statistics Indonesia, Agricultural Statistic for Horticulture SPH-TBF

**Tabel**  
**Table** 5.1.12

**Luas Panen Tanaman Hias Menurut Kecamatan dan Jenis Tanaman di Kabupaten Kendal (m<sup>2</sup>), 2019 and 2020**  
**Harvested Area of Ornamental Plants by Subdistrict and Kind of Plant in Kendal Regency (m<sup>2</sup>), 2019 and 2020**

Kecamatan Subdistrict	Anggrek/ <i>Orchid</i>		Krisan/ <i>Chrysantemum</i>		Mawar/ <i>Rose</i>	
	2019	2020	2019	2020	2019	2020
(1)	(2)	(3)	(4)	(5)	(6)	(7)
010 Plantungan	-	-	-	-	-	-
020 Sukorejo	-	-	-	-	-	-
030 Pageruyung	-	-	-	-	-	-
040 Patean	-	-	-	-	-	-
050 Singorojo	-	-	-	-	-	-
060 Limbangan	100	-	-	-	-	-
070 Boja	107	119	-	-	-	-
080 Kaliwungu	-	-	-	-	-	-
081 Kaliwungu Selatan	-	-	-	-	-	-
090 Brangsong	-	-	-	-	-	-
100 Pegandon	-	-	-	-	-	-
101 Ngampel	-	-	-	-	-	-
110 Gemuh	-	-	-	-	-	-
111 Ringinarum	-	-	-	-	-	-
120 Weleri	-	-	-	-	-	-
130 Rowosari	-	-	-	-	-	-
140 Kangkung	-	-	-	-	-	-
150 Cepiring	-	-	-	-	-	-
160 Patebon	-	27	-	-	-	-
170 Kendal	-	-	-	-	-	-
<b>Kabupaten Kendal</b>	<b>207</b>	<b>146</b>	<b>0</b>	<b>0</b>	<b>0</b>	<b>0</b>

Lanjutan Tabel/*Continued Table* 5.1.12

Kecamatan Subdistrict	Sedap Malam/ Tuberose		Adenium (Kamboja Jepang) Desert Rose		Aglaonema Chinese Evergreen	
	2019	2020	2019	2020	2019	2020
(1)	(8)	(9)	(10)	(11)	(12)	(13)
010 Plantungan	-	-	-	-	-	-
020 Sukorejo	-	-	-	-	-	-
030 Pageruyung	-	-	-	-	-	-
040 Patean	-	-	-	-	-	-
050 Singorojo	-	-	-	-	-	-
060 Limbangan	-	-	-	-	-	-
070 Boja	-	-	65	182	27	676
080 Kaliwungu	-	-	-	-	-	-
081 Kaliwungu Selatan	-	-	-	-	-	-
090 Brangsong	-	-	-	-	-	-
100 Pegandon	-	-	-	-	-	-
101 Ngampel	-	-	-	-	-	-
110 Gemuh	-	-	-	-	-	-
111 Ringinarum	-	-	-	-	-	-
120 Weleri	-	-	-	-	-	-
130 Rowosari	-	-	-	-	-	-
140 Kangkung	-	-	-	-	-	-
150 Cepiring	-	-	-	-	-	-
160 Patebon	-	-	-	-	-	-
170 Kendal	-	-	-	-	-	-
<b>Kabupaten Kendal</b>	<b>0</b>	<b>0</b>	<b>65</b>	<b>182</b>	<b>27</b>	<b>676</b>

Lanjutan Tabel/Continued Table 5.1.12

Kecamatan Subdistrict	Anturium Bunga <i>Flamingo Lily Flower</i>		Anthurium Daun <i>Anthurium Andraeanum</i>		Anyelir <i>Carnation</i>	
	2019	2020	2019	2020	2019	2020
(1)	(14)	(15)	(16)	(17)	(18)	(19)
010 Plantungan	-	-	-	-	-	-
020 Sukorejo	-	-	-	-	-	-
030 Pageruyung	-	-	-	-	-	-
040 Patean	-	-	-	-	-	-
050 Singorojo	-	-	-	-	-	-
060 Limbangan	-	-	-	-	-	-
070 Boja	-	-	-	59	-	-
080 Kaliwungu	-	-	-	-	-	-
081 Kaliwungu Selatan	-	-	-	-	-	-
090 Brangsong	-	-	-	-	-	-
100 Pegandon	-	-	-	-	-	-
101 Ngampel	-	-	-	-	-	-
110 Gemuh	-	-	-	-	-	-
111 Ringinarum	-	-	-	-	-	-
120 Weleri	-	-	-	-	-	-
130 Rowosari	-	-	-	-	-	-
140 Kangkung	-	-	-	-	-	-
150 Cepiring	-	-	-	-	-	-
160 Patebon	-	-	-	-	-	-
170 Kendal	-	-	-	-	-	-
<b>Kabupaten Kendal</b>	<b>0</b>	<b>0</b>	<b>0</b>	<b>59</b>	<b>0</b>	<b>0</b>

Lanjutan Tabel/Continued Table 5.1.12

Kecamatan Subdistrict	Caladium		Cordyline		Diffenbachia	
	2019	2020	2019	2020	2019	2020
(1)	(20)	(21)	(22)	(23)	(24)	(25)
010 Plantungan	-	-	-	-	-	-
020 Sukorejo	-	-	-	-	-	-
030 Pageruyung	-	-	-	-	-	-
040 Patean	-	-	-	-	-	-
050 Singorojo	-	-	-	-	-	-
060 Limbangan	-	-	-	-	-	-
070 Boja	-	33	-	-	-	-
080 Kaliwungu	-	-	-	-	-	-
081 Kaliwungu Selatan	-	-	-	-	-	-
090 Brangsong	-	-	-	-	-	-
100 Pegandon	-	-	-	-	-	-
101 Ngampel	-	-	-	-	-	-
110 Gemuh	-	-	-	-	-	-
111 Ringinarum	-	-	-	-	-	-
120 Weleri	-	-	-	-	-	-
130 Rowosari	-	-	-	-	-	-
140 Kangkung	-	-	-	-	-	-
150 Cepiring	-	-	-	-	-	-
160 Patebon	-	-	-	-	-	-
170 Kendal	-	-	-	-	-	-
<b>Kabupaten Kendal</b>	<b>0</b>	<b>33</b>	<b>0</b>	<b>0</b>	<b>0</b>	<b>0</b>

Lanjutan Tabel/*Continued Table* 5.1.12

Kecamatan Subdistrict	Dracaena <i>Gold Dust Dracaena</i>		Eurporbia		Gerbera (Hebras) <i>Daisy</i>	
	2019	2020	2019	2020	2019	2020
(1)	(26)	(27)	(28)	(29)	(30)	(31)
010 Plantungan	-	-	-	-	-	-
020 Sukorejo	-	-	-	-	-	-
030 Pageruyung	-	-	-	-	-	-
040 Patean	-	-	-	-	-	-
050 Singorojo	-	-	-	-	-	-
060 Limbangan	-	-	-	-	-	-
070 Boja	-	-	-	51	-	-
080 Kaliwungu	-	-	-	-	-	-
081 Kaliwungu Selatan	-	-	-	-	-	-
090 Brangsong	-	-	-	-	-	-
100 Pegandon	-	-	-	-	-	-
101 Ngampel	-	-	-	-	-	-
110 Gemuh	-	-	-	-	-	-
111 Ringinarum	-	-	-	-	-	-
120 Weleri	-	-	-	-	-	-
130 Rowosari	-	-	-	-	-	-
140 Kangkung	-	-	-	-	-	-
150 Cepiring	-	-	-	-	-	-
160 Patebon	-	-	-	-	-	-
170 Kendal	-	-	-	-	-	-
<b>Kabupaten Kendal</b>	<b>0</b>	<b>0</b>	<b>0</b>	<b>51</b>	<b>0</b>	<b>0</b>

Lanjutan Tabel/*Continued Table* 5.1.12

Kecamatan Subdistrict	Gladiol <i>Gladiolus</i>		Pisang-pisangan <i>Heliconia Flower</i>		Ixora (Soka) <i>West Indian Jasmine</i>	
	2019	2020	2019	2020	2019	2020
(1)	(32)	(33)	(34)	(35)	(36)	(37)
010 Plantungan	-	-	-	-	-	-
020 Sukorejo	-	-	-	-	-	-
030 Pageruyung	-	-	-	-	-	-
040 Patean	-	-	-	-	-	-
050 Singorojo	-	-	-	-	-	-
060 Limbangan	-	-	-	-	-	-
070 Boja	-	-	-	-	30	61
080 Kaliwungu	-	-	-	-	-	-
081 Kaliwungu Selatan	-	-	-	-	-	-
090 Brangsong	-	-	-	-	-	-
100 Pegandon	-	-	-	-	-	-
101 Ngampel	-	-	-	-	-	-
110 Gemuh	-	-	-	-	-	-
111 Ringinarum	-	-	-	-	-	-
120 Weleri	-	-	-	-	-	-
130 Rowosari	-	-	-	-	-	-
140 Kangkung	-	-	-	-	-	-
150 Cepiring	-	-	-	-	-	-
160 Patebon	-	-	-	-	-	-
170 Kendal	-	-	-	-	-	-
<b>Kabupaten Kendal</b>	<b>0</b>	<b>0</b>	<b>0</b>	<b>0</b>	<b>30</b>	<b>61</b>

Lanjutan Tabel/*Continued Table* 5.1.12

Kecamatan Subdistrict	Melati Jasmine		Pakis Fern		Palem Palm	
	2019	2020	2019	2020	2019	2020
(1)	(38)	(39)	(40)	(41)	(42)	(43)
010 Plantungan	-	-	-	-	-	-
020 Sukorejo	-	-	-	-	-	-
030 Pageruyung	-	-	-	-	-	-
040 Patean	-	-	-	-	-	-
050 Singorojo	-	-	-	-	-	-
060 Limbangan	-	-	-	-	-	-
070 Boja	64	-	10	28	46	104
080 Kaliwungu	-	-	-	-	-	-
081 Kaliwungu Selatan	-	-	-	-	-	-
090 Brangsong	-	-	-	-	-	-
100 Pegandon	-	-	-	-	-	-
101 Ngampel	-	-	-	-	-	-
110 Gemuh	-	-	-	-	-	-
111 Ringinarum	-	-	-	-	-	-
120 Weleri	-	-	-	-	-	-
130 Rowosari	-	-	-	-	-	-
140 Kangkung	-	-	-	-	-	-
150 Cepiring	-	-	-	-	-	-
160 Patebon	-	-	-	-	-	-
170 Kendal	-	-	-	-	-	-
<b>Kabupaten Kendal</b>	<b>64</b>	<b>0</b>	<b>10</b>	<b>28</b>	<b>46</b>	<b>104</b>



Lanjutan Tabel/*Continued Table 5.1.12*

Kecamatan Subdistrict	Phylodendron <i>Waterlily</i>		Pedang-pedangan <i>Sansevieria</i>	
	2019	2020	2019	2020
(1)	(44)	(45)	(46)	(47)
010 Plantungan	-	-	-	-
020 Sukorejo	-	-	-	-
030 Pageruyung	-	-	-	-
040 Patean	-	-	-	-
050 Singorojo	-	-	-	-
060 Limbangan	-	-	-	-
070 Boja	97	468	26	167
080 Kaliwungu	-	-	-	-
081 Kaliwungu Selatan	-	-	-	-
090 Brangsong	-	-	-	-
100 Pegandon	-	-	-	-
101 Ngampel	-	-	-	-
110 Gemuh	-	-	-	-
111 Ringinarum	-	-	-	-
120 Weleri	-	-	-	-
130 Rowosari	-	-	-	-
140 Kangkung	-	-	-	-
150 Cepiring	-	-	-	-
160 Patebon	-	-	-	-
170 Kendal	-	-	-	-
<b>Kabupaten Kendal</b>	<b>97</b>	<b>468</b>	<b>26</b>	<b>167</b>

Sumber/*Source*: BPS, Statistik Pertanian Hortikultura SPH-TBF/BPS-*Statistics Indonesia, Agricultural Statistic for Horticulture SPH-TBF*

**Tabel**  
**Table** 5.1.13

**Produksi Tanaman Hias Menurut Kecamatan dan Jenis Tanaman di Kabupaten Kendal, 2019 and 2020**  
**Production of Ornamental Plants by Subdistrict and Kind of Plant in Kendal Regency, 2019 and 2020**

Kecamatan Subdistrict	Anggrek <sup>2</sup> Orchid <sup>2</sup>		Krisan <sup>2</sup> Chrysantemum <sup>2</sup>		Mawar <sup>2</sup> Rose <sup>2</sup>	
	2019	2020	2019	2020	2019	2020
(1)	(2)	(3)	(4)	(5)	(6)	(7)
010 Plantungan	-	-	-	-	-	-
020 Sukorejo	-	-	-	-	-	-
030 Pageruyung	-	-	-	-	-	-
040 Patean	-	-	-	-	-	-
050 Singorojo	-	-	-	-	-	-
060 Limbangan	988	-	-	-	-	-
070 Boja	258	537	-	-	-	-
080 Kaliwungu	-	-	-	-	-	-
081 Kaliwungu Selatan	-	-	-	-	-	-
090 Brangsong	-	-	-	-	-	-
100 Pegandon	-	-	-	-	-	-
101 Ngampel	-	-	-	-	-	-
110 Gemuh	-	-	-	-	-	-
111 Ringinarum	-	-	-	-	-	-
120 Weleri	-	-	-	-	-	-
130 Rowosari	-	-	-	-	-	-
140 Kangkung	-	-	-	-	-	-
150 Cepiring	-	-	-	-	-	-
160 Patebon	-	399	-	-	-	-
170 Kendal	-	-	-	-	-	-
<b>Kabupaten Kendal</b>	<b>1 246</b>	<b>936</b>	<b>0</b>	<b>0</b>	<b>0</b>	<b>0</b>

Lanjutan Tabel/*Continued Table* 5.1.13

Kecamatan Subdistrict	Sedap Malam <sup>2</sup> Tuberose <sup>2</sup>		Adenium (Kamboja Jepang) <sup>1</sup> Desert Rose <sup>1</sup>		Aglaonema <sup>1</sup> Chinese Evergreen <sup>1</sup>	
	2019	2020	2019	2020	2019	2020
(1)	(8)	(9)	(10)	(11)	(12)	(13)
010 Plantungan	-	-	-	-	-	-
020 Sukorejo	-	-	-	-	-	-
030 Pageruyung	-	-	-	-	-	-
040 Patean	-	-	-	-	-	-
050 Singorojo	-	-	-	-	-	-
060 Limbangan	-	-	-	-	-	-
070 Boja	-	-	185	666	45	1 090
080 Kaliwungu	-	-	-	-	-	-
081 Kaliwungu Selatan	-	-	-	-	-	-
090 Brangsong	-	-	-	-	-	-
100 Pegandon	-	-	-	-	-	-
101 Ngampel	-	-	-	-	-	-
110 Gemuh	-	-	-	-	-	-
111 Ringinarum	-	-	-	-	-	-
120 Weleri	-	-	-	-	-	-
130 Rowosari	-	-	-	-	-	-
140 Kangkung	-	-	-	-	-	-
150 Cepiring	-	-	-	-	-	-
160 Patebon	-	-	-	-	-	-
170 Kendal	-	-	-	-	-	-
<b>Kabupaten Kendal</b>	<b>0</b>	<b>0</b>	<b>185</b>	<b>666</b>	<b>45</b>	<b>1 090</b>

Lanjutan Tabel/*Continued Table* 5.1.13

Kecamatan Subdistrict	Anthurium Bunga <sup>2</sup> <i>Flamingo Lily Flower</i> <sup>2</sup>		Anthurium Daun Anthurium <sup>1</sup> <i>Andraeanum</i> <sup>1</sup>		Anyelir <sup>2</sup> <i>Carnation</i> <sup>2</sup>	
	2019	2020	2019	2020	2019	2020
(1)	(14)	(15)	(16)	(17)	(18)	(19)
010 Plantungan	-	-	-	-	-	-
020 Sukorejo	-	-	-	-	-	-
030 Pageruyung	-	-	-	-	-	-
040 Patean	-	-	-	-	-	-
050 Singorojo	-	-	-	-	-	-
060 Limbangan	-	-	-	-	-	-
070 Boja	-	-	-	177	-	-
080 Kaliwungu	-	-	-	-	-	-
081 Kaliwungu Selatan	-	-	-	-	-	-
090 Brangsong	-	-	-	-	-	-
100 Pegandon	-	-	-	-	-	-
101 Ngampel	-	-	-	-	-	-
110 Gemuh	-	-	-	-	-	-
111 Ringinarum	-	-	-	-	-	-
120 Weleri	-	-	-	-	-	-
130 Rowosari	-	-	-	-	-	-
140 Kangkung	-	-	-	-	-	-
150 Cepiring	-	-	-	-	-	-
160 Patebon	-	-	-	-	-	-
170 Kendal	-	-	-	-	-	-
<b>Kabupaten Kendal</b>	<b>0</b>	<b>0</b>	<b>0</b>	<b>177</b>	<b>0</b>	<b>0</b>

Lanjutan Tabel/Continued Table 5.1.13

Kecamatan Subdistrict	Caladium <sup>1</sup>		Cordyline <sup>1</sup>		Diffenbachia <sup>1</sup>	
	2019	2020	2019	2020	2019	2020
(1)	(20)	(21)	(22)	(23)	(24)	(25)
010 Plantungan	-	-	-	-	-	-
020 Sukorejo	-	-	-	-	-	-
030 Pageruyung	-	-	-	-	-	-
040 Patean	-	-	-	-	-	-
050 Singorojo	-	-	-	-	-	-
060 Limbangan	-	-	-	-	-	-
070 Boja	-	140	-	-	-	-
080 Kaliwungu	-	-	-	-	-	-
081 Kaliwungu Selatan	-	-	-	-	-	-
090 Brangsong	-	-	-	-	-	-
100 Pegandon	-	-	-	-	-	-
101 Ngampel	-	-	-	-	-	-
110 Gemuh	-	-	-	-	-	-
111 Ringinarum	-	-	-	-	-	-
120 Weleri	-	-	-	-	-	-
130 Rowosari	-	-	-	-	-	-
140 Kangkung	-	-	-	-	-	-
150 Cepiring	-	-	-	-	-	-
160 Patebon	-	-	-	-	-	-
170 Kendal	-	-	-	-	-	-
<b>Kabupaten Kendal</b>	<b>0</b>	<b>140</b>	<b>0</b>	<b>0</b>	<b>0</b>	<b>0</b>

Lanjutan Tabel/Continued Table 5.1.13

Kecamatan Subdistrict	Dracaena <sup>1</sup> Gold Dust Dracaena <sup>1</sup>		Eurporbia <sup>1</sup>		Gerbera (Hebras) <sup>2</sup> Daisy <sup>2</sup>	
	2019	2020	2019	2020	2019	2020
(1)	(26)	(27)	(28)	(29)	(30)	(31)
010 Plantungan	-	-	-	-	-	-
020 Sukorejo	-	-	-	-	-	-
030 Pageruyung	-	-	-	-	-	-
040 Patean	-	-	-	-	-	-
050 Singorojo	-	-	-	-	-	-
060 Limbangan	-	-	-	-	-	-
070 Boja	-	-	-	178	-	-
080 Kaliwungu	-	-	-	-	-	-
081 Kaliwungu Selatan	-	-	-	-	-	-
090 Brangsong	-	-	-	-	-	-
100 Pegandon	-	-	-	-	-	-
101 Ngampel	-	-	-	-	-	-
110 Gemuh	-	-	-	-	-	-
111 Ringinarum	-	-	-	-	-	-
120 Weleri	-	-	-	-	-	-
130 Rowosari	-	-	-	-	-	-
140 Kangkung	-	-	-	-	-	-
150 Cepiring	-	-	-	-	-	-
160 Patebon	-	-	-	-	-	-
170 Kendal	-	-	-	-	-	-
<b>Kabupaten Kendal</b>	<b>0</b>	<b>0</b>	<b>0</b>	<b>178</b>	<b>0</b>	<b>0</b>

Lanjutan Tabel/*Continued Table* 5.1.13

Kecamatan Subdistrict	Gladiol <sup>2</sup> <i>Gladiolus</i> <sup>2</sup>		Pisang-pisangan <sup>2</sup> <i>Heliconia Flower</i> <sup>2</sup>		Ixora (Soka) <sup>1</sup> <i>West Indian Jasmine</i> <sup>1</sup>	
	2019	2020	2019	2020	2019	2020
(1)	(32)	(33)	(34)	(35)	(36)	(37)
010 Plantungan	-	-	-	-	-	-
020 Sukorejo	-	-	-	-	-	-
030 Pageruyung	-	-	-	-	-	-
040 Patean	-	-	-	-	-	-
050 Singorojo	-	-	-	-	-	-
060 Limbangan	-	-	-	-	-	-
070 Boja	-	-	-	-	64	127
080 Kaliwungu	-	-	-	-	-	-
081 Kaliwungu Selatan	-	-	-	-	-	-
090 Brangsong	-	-	-	-	-	-
100 Pegandon	-	-	-	-	-	-
101 Ngampel	-	-	-	-	-	-
110 Gemuh	-	-	-	-	-	-
111 Ringinarum	-	-	-	-	-	-
120 Weleri	-	-	-	-	-	-
130 Rowosari	-	-	-	-	-	-
140 Kangkung	-	-	-	-	-	-
150 Cepiring	-	-	-	-	-	-
160 Patebon	-	-	-	-	-	-
170 Kendal	-	-	-	-	-	-
<b>Kabupaten Kendal</b>	<b>0</b>	<b>0</b>	<b>0</b>	<b>0</b>	<b>64</b>	<b>127</b>

Lanjutan Tabel/*Continued Table* 5.1.13

Kecamatan Subdistrict	Melati <sup>3</sup> Jasmine <sup>3</sup>		Pakis <sup>1</sup> Fern <sup>1</sup>		Palem <sup>1</sup> Palm <sup>1</sup>	
	2019	2020	2019	2020	2019	2020
(1)	(38)	(39)	(40)	(41)	(42)	(43)
010 Plantungan	-	-	-	-	-	-
020 Sukorejo	-	-	-	-	-	-
030 Pageruyung	-	-	-	-	-	-
040 Patean	-	-	-	-	-	-
050 Singorojo	-	-	-	-	-	-
060 Limbangan	-	-	-	-	-	-
070 Boja	-	-	22	53	75	200
080 Kaliwungu	-	-	-	-	-	-
081 Kaliwungu Selatan	-	-	-	-	-	-
090 Brangsong	-	-	-	-	-	-
100 Pegandon	-	-	-	-	-	-
101 Ngampel	-	-	-	-	-	-
110 Gemuh	-	-	-	-	-	-
111 Ringinarum	-	-	-	-	-	-
120 Weleri	-	-	-	-	-	-
130 Rowosari	-	-	-	-	-	-
140 Kangkung	-	-	-	-	-	-
150 Cepiring	-	-	-	-	-	-
160 Patebon	-	-	-	-	-	-
170 Kendal	-	-	-	-	-	-
<b>Kabupaten Kendal</b>	<b>0</b>	<b>0</b>	<b>22</b>	<b>53</b>	<b>75</b>	<b>200</b>



Lanjutan Tabel/*Continued Table* 5.1.13

Kecamatan Subdistrict	Phylodendron <sup>1</sup> Waterlily <sup>1</sup>		Pedang-pedangan <sup>4</sup> Sansevieria <sup>4</sup>	
	2019	2020	2019	2020
(1)	(44)	(45)	(46)	(47)
010 Plantungan	-	-	-	-
020 Sukorejo	-	-	-	-
030 Pageruyung	-	-	-	-
040 Patean	-	-	-	-
050 Singorojo	-	-	-	-
060 Limbangan	-	-	-	-
070 Boja	185	840	76	271
080 Kaliwungu	-	-	-	-
081 Kaliwungu Selatan	-	-	-	-
090 Brangsong	-	-	-	-
100 Pegandon	-	-	-	-
101 Ngampel	-	-	-	-
110 Gemuh	-	-	-	-
111 Ringinarum	-	-	-	-
120 Weleri	-	-	-	-
130 Rowosari	-	-	-	-
140 Kangkung	-	-	-	-
150 Cepiring	-	-	-	-
160 Patebon	-	-	-	-
170 Kendal	-	-	-	-
<b>Kabupaten Kendal</b>	<b>185</b>	<b>840</b>	<b>76</b>	<b>271</b>

Catatan/Note : <sup>1</sup>Pohon/Tree<sup>2</sup>Tangkai/Stalk<sup>3</sup>Kg<sup>4</sup>Rumpun/Clumps

Sumber/Source: BPS, Statistik Pertanian Hortikultura SPH-TBF/BPS-Statistics Indonesia, Agricultural Statistic for Horticulture SPH-TBF

**Tabel** 5.1.14 **Luas Panen Tanaman Hias Menurut Jenis Tanaman di Kabupaten Kendal (m<sup>2</sup>), 2017–2020**  
**Table** 5.1.14 **Harvested Area of Ornamental Plants by Kind of Plant in Kendal Regency (m<sup>2</sup>), 2017–2020**

Jenis Tanaman Kind of Plants	2017	2018	2019	2020
(1)	(2)	(3)	(4)	(5)
Adenium (Kamboja Jepang)	1 193	89	65	182
Aglanema/Chinese Evergreen	318	188	27	676
Anggrek/Orchid	1 205	283	207	146
Anthurium Daun	66	57	-	59
Caladium	69	85	-	33
Cordyline	-	-	-	-
Diffenbachia	-	-	-	-
Dracaena/Gold Dust Dracaena	-	-	-	-
Euphorbia	984	3	-	51
Gerbera (Herbras)/Daisy	-	-	-	-
Gladiol/Gladiolus	-	-	-	-
Ixora (Soka)/West Indian Jasmine	431	281	30	61
Krisan/Chrysanthus	-	-	-	-
Mawar/Rose	3	-	-	-
Melati/Jasmine	11	-	-	-
Monstera/Monstera Deliciosa	-	-	-	-
Pakis/Fern	-	-	10	28
Palem/Palm	130	32	46	104
Phylodendron/Waterlily	128	135	97	468
Pedang-Pedangan/Sansiviera	132	74	26	167

Sumber/Source: BPS, Statistik Pertanian Hortikultura SPH-TH/BPS-Statistics Indonesia, Agricultural Statistik for Horticulture SPH-TH

**Tabel**  
**Table** 5.1.15

**Produksi Tanaman Hias Menurut Jenis Tanaman di  
Kabupaten Kendal, 2017–2020**  
*Production of Ornamental Plants by Kind of Plant in Kendal  
Regency, 2017–2020*

Jenis Tanaman <i>Kind of Plants</i>	2017	2018	2019	2020
(1)	(2)	(3)	(4)	(5)
Adenium (Kamboja Jepang) <sup>1</sup>	2 444	199	185	666
Aglaonema/ <i>Chinese Evergreen</i> <sup>1</sup>	708	503	45	1 090
Anggrek/ <i>Orchid</i> <sup>2</sup>	2 404	618	1 246	936
Anthurium Daun <sup>1</sup>	156	127	-	177
Caladium <sup>1</sup>	169	215	-	140
Cordyline <sup>1</sup>	-	-	-	-
Diffenbachia <sup>1</sup>	-	-	-	-
Dracaena/ <i>Gold Dust Dracaena</i> <sup>1</sup>	-	-	-	-
Euphorbia <sup>1</sup>	2 582	8	-	178
Gerbera (Herbras)/ <i>Daisy</i> <sup>2</sup>	-	-	-	-
Gladiol/ <i>Gladiolus</i> <sup>2</sup>	-	-	-	-
Ixora (Soka)/ <i>West Indian Jasmine</i> <sup>1</sup>	942	866	60	127
Krisan/ <i>Chrysanthus</i> <sup>2</sup>	-	-	-	-
Mawar/ <i>Rose</i> <sup>2</sup>	18	-	-	-
Melati/ <i>Jasmine</i> <sup>1</sup>	4	-	-	-
Monstera/ <i>Monstera Deliciosa</i> <sup>1</sup>	-	-	-	-
Pakis/ <i>Fern</i> <sup>1</sup>	-	-	22	53
Palem/ <i>Palm</i> <sup>1</sup>	197	62	75	200
Phylodendron/ <i>Waterlily</i> <sup>1</sup>	280	315	185	840
Pedang-Pedangan/ <i>Sansivieria</i> <sup>4</sup>	384	234	76	271

Catatan/Note : <sup>1</sup>Pohon/Tree

<sup>2</sup>Tangkai/Stalk

<sup>3</sup>Kg

<sup>4</sup>Rumpun/Clumps

Sumber/Source: BPS, Statistik Pertanian Hortikultura SPH-TBF/BPS-Statistics Indonesia, Agricultural Statistic for Horticulture SPH-TBF

**5.2 PERKEBUNAN  
ESTATE CROPS**

**Tabel 5.2.1 Luas Areal Tanaman Perkebunan Menurut Kecamatan dan Jenis Tanaman di Kabupaten Kendal (ha), 2019 dan 2020**  
*Planted Area of Estate Crops by Subdistrict and Type of Crops in Kendal Regency (ha), 2019 dan 2020*

Kecamatan Subdistrict	Kelapa Sawit/Oil Palm		Kelapa/Coconut		Karet/Rubber	
	2019	2020	2019	2020	2019	2020
(1)	(2)	(3)	(4)	(5)	(6)	(7)
010 Plantungan	-	-	38,90	38,9	2,83	3,15
020 Sukorejo	-	-	67,70	64,2	7,80	4,1
030 Pageruyung	-	-	137,20	137,2	20,00	20
040 Patean	-	-	185,42	145,91	39,48	27,45
050 Singorojo	-	-	74,71	74,71	168,80	168,8
060 Limbangan	-	-	125,10	107,1	162,56	142,56
070 Boja	-	-	196,16	196,15	14,34	14,34
080 Kaliwungu	-	-	10,38	8,32	-	-
081 Kaliwungu Selatan	-	-	10,07	9,87	-	-
090 Brangsong	-	-	29,21	29,21	-	-
100 Pegandon	-	-	18,95	17,23	-	-
101 Ngampel	-	-	27,62	20,75	-	-
110 Gemuh	-	-	4,53	2,53	-	-
111 Ringinarum	-	-	11,00	11	-	-
120 Weleri	-	-	0,56	0,56	-	-
130 Rowosari	-	-	37,78	37,78	-	-
140 Kangkung	-	-	28,22	28,22	-	-
150 Cepiring	-	-	174,67	174,67	-	-
160 Patebon	-	-	93,50	90,7	-	-
170 Kendal	-	-	8,71	4,85	-	-
<b>Kabupaten Kendal</b>	<b>0</b>	<b>0</b>	<b>1 280,39</b>	<b>1 199,86</b>	<b>415,81</b>	<b>380,4</b>

Lanjutan Tabel/*Continued Table* 5.2.1

Kecamatan Subdistrict	Kopi/Coffee		Kakao/Cocoa		Tebu/Sugar cane	
	2019	2020	2019	2020	2019	2020
(1)	(8)	(9)	(10)	(11)	(12)	(13)
010 Plantungan	433,44	468,2	43,97	35,67	7,80	7,8
020 Sukorejo	376,00	390,9	24,50	24,3	18,69	21,3
030 Pageruyung	89,40	89,4	67,40	67,4	9,63	6
040 Patean	496,66	486,3	157,87	118,26	6,89	0
050 Singorojo	547,90	547,9	24,40	24,4	0,00	100
060 Limbangan	531,13	521,13	26,70	26,7	13,55	10
070 Boja	285,45	285,45	2,20	2,2	29,16	25
080 Kaliwungu	-	-	-	-	-	-
081 Kaliwungu Selatan	0,60	1	-	-	-	-
090 Brangsong	-	-	-	-	-	-
100 Pegandon	-	-	-	-	-	-
101 Ngampel	-	-	-	-	-	-
110 Gemuh	-	0,4	-	-	2,52	1,5
111 Ringinarum	-	-	-	-	-	-
120 Weleri	0,54	0,44	-	-	-	12
130 Rowosari	-	-	-	-	-	-
140 Kangkung	-	-	-	-	-	-
150 Cepiring	-	-	-	-	-	-
160 Patebon	-	-	-	-	37,60	18
170 Kendal	-	-	-	-	-	-
<b>Kabupaten Kendal</b>	<b>2 761,12</b>	<b>2791,12</b>	<b>347,04</b>	<b>298,93</b>	<b>125,84</b>	<b>201,6</b>

Lanjutan Tabel/Continued Table 5.2.1

Kecamatan Subdistrict	Teh/Tea		Tembakau/Tobacco	
	2019	2020	2019	2020
(1)	(14)	(15)	(16)	(17)
010 Plantungan	28,20	28,2	180,00	100
020 Sukorejo	81,70	71,4	107,00	373
030 Pageruyung	-	-	-	-
040 Patean	-	-	3,60	3,6
050 Singorojo	-	-	1,00	0
060 Limbangan	15,00	15	7,00	7
070 Boja	-	-	-	-
080 Kaliwungu	-	-	-	-
081 Kaliwungu Selatan	-	-	-	-
090 Brangsong	-	-	1,00	-
100 Pegandon	-	-	145,00	133
101 Ngampel	-	-	263,00	189
110 Gemuh	-	-	538,00	570
111 Ringinarum	-	-	1.051,50	1084
120 Weleri	-	-	26,00	55
130 Rowosari	-	-	-	30
140 Kangkung	-	-	249,00	421
150 Cepiring	-	-	16,00	29
160 Patebon	-	-	72,00	51
170 Kendal	-	-	21,00	21
<b>Kabupaten Kendal</b>	<b>124,90</b>	<b>114,6</b>	<b>2 681,10</b>	<b>3 066,6</b>

Sumber/Source: Dinas Pertanian dan Pangan Kabupaten Kendal/Food and Agriculture Departmenr of Kendal Regency

**Tabel**  
**Table** 5.2.2

**Produksi Perkebunan Menurut Kecamatan dan Jenis Tanaman di Kabupaten Kendal (ton), 2019 dan 2020**  
*Production of Estate by Subdistrict and Type of Crops in Kendal Regency (ton), 2019 and 2020*

Kecamatan Subdistrict	Kelapa Sawit/Oil Palm		Kelapa/Coconut		Karet/Rubber	
	2019	2020	2019	2020	2019	2020
(1)	(2)	(3)	(4)	(5)	(6)	(7)
010 Plantungan	-	-	5,80	11,47	1,32	0,55
020 Sukorejo	-	-	18,40	20,90	2,62	2,70
030 Pageruyung	-	-	19,58	16,20	5,00	6,60
040 Patean	-	-	26,03	18,61	26,78	28,10
050 Singorojo	-	-	58,15	58,15	130,64	130,64
060 Limbangan	-	-	113,87	103,14	41,50	26,39
070 Boja	-	-	92,15	92,15	5,75	4,45
080 Kaliwungu	-	-	21,15	21,15	-	-
081 Kaliwungu Selatan	-	-	8,62	8,62	-	-
090 Brangsong	-	-	12,97	12,97	-	-
100 Pegandon	-	-	9,68	6,05	-	-
101 Ngampel	-	-	10,40	6,70	-	-
110 Gemuh	-	-	1,48	1,61	-	-
111 Ringinarum	-	-	-	-	-	-
120 Weleri	-	-	0,61	0,61	-	-
130 Rowosari	-	-	11,32	11,32	-	-
140 Kangkung	-	-	30,31	26,04	-	-
150 Cepiring	-	-	52,37	52,37	-	-
160 Patebon	-	-	108,81	111,23	-	-
170 Kendal	-	-	1,04	2,82	-	-
<b>Kabupaten Kendal</b>	<b>0</b>	<b>0</b>	<b>602,74</b>	<b>582,11</b>	<b>213,61</b>	<b>199,43</b>

Lanjutan Tabel/*Continued Table 5.2.2*

Kecamatan Subdistrict	Kopi/Coffee		Kakao/Cocoa		Tebu/Sugar cane	
	2019	2020	2019	2020	2019	2020
(1)	(8)	(9)	(10)	(11)	(12)	(13)
010 Plantungan	59,96	53,16	26,78	15,78	585,00	561,60
020 Sukorejo	211,30	262,60	12,90	12,30	1 401,75	1 533,60
030 Pageruyung	12,54	11,40	9,34	9,34	722,30	438,00
040 Patean	343,21	347,40	96,40	90,30	510,01	0,00
050 Singorojo	242,85	242,85	5,50	5,50	0,00	8 000,00
060 Limbangan	566,73	532,00	4,22	6,40	1 056,90	730,00
070 Boja	103,16	103,16	1,62	1,62	2 274,48	1 825,00
080 Kaliwungu	-	-	-	-	-	-
081 Kaliwungu Selatan	-	-	-	-	-	-
090 Brangsong	-	-	-	-	-	-
100 Pegandon	-	-	-	-	-	-
101 Ngampel	-	-	-	-	-	-
110 Gemuh	-	-	-	-	186,48	108,00
111 Ringinarum	-	-	-	-	-	-
120 Weleri	0,52	0,63	-	-	-	-
130 Rowosari	-	-	-	-	-	-
140 Kangkung	-	-	-	-	-	-
150 Cepiring	-	-	-	-	-	-
160 Patebon	-	-	-	-	2 932,80	1 620,00
170 Kendal	-	-	-	-	-	-
<b>Kabupaten Kendal</b>	<b>1 540,27</b>	<b>1 553,20</b>	<b>156,76</b>	<b>141,24</b>	<b>9 669,72</b>	<b>14.816,20</b>



Lanjutan Tabel/*Continued Table 5.2.2*

Kecamatan Subdistrict	Teh/Tea		Tembakau/Tobacco	
	2019	2020	2019	2020
(1)	(14)	(15)	(16)	(17)
010 Plantungan	14,76	13,40	360,00	260,00
020 Sukorejo	12,90	7,80	68,00	262,30
030 Pageruyung	-	-	-	-
040 Patean	-	-	20,23	2,02
050 Singorojo	-	-	0,50	-
060 Limbangan	7,56	6,50	8,40	10,50
070 Boja	-	-	-	-
080 Kaliwungu	-	-	-	-
081 Kaliwungu Selatan	-	-	-	-
090 Brangsong	-	-	0,80	-
100 Pegandon	-	-	275,50	199,50
101 Ngampel	-	-	441,40	282,57
110 Gemuh	-	-	817,76	692,55
111 Ringinarum	-	-	350,57	1 830,07
120 Weleri	-	-	25,74	99,00
130 Rowosari	-	-	-	18,00
140 Kangkung	-	-	253,98	425,21
150 Cepiring	-	-	19,84	26,06
160 Patebon	-	-	93,60	71,40
170 Kendal	-	-	70,77	26,78
<b>Kabupaten Kendal</b>	<b>35,22</b>	<b>27,70</b>	<b>2 807,09</b>	<b>4 205,96</b>

Sumber/*Source*: Dinas Pertanian dan Pangan Kabupaten Kendal/*Food and Agriculture Department of Kendal Regency*

**5.3 KEHUTANAN  
FORESTRY**

**Tabel 5.3.1 Luas Kawasan Hutan Menurut Kecamatan di Kabupaten Kendal (ha), 2020**  
**Table 5.3.1 Forest Area by Subdistrict in Kendal Regency (ha), 2020**

Kecamatan Subdistrict	Hutan Produksi/Production Forest			Jumlah Luas Hutan dan Perairan Total Forest and Water Area
	Terbatas Limited	Tetap Permanent	Dapat Dikonversi Convertible	
(1)	(2)	(3)	(4)	(5)
010 Plantungan	-	-	-	-
020 Sukorejo	-	-	-	-
030 Pageruyung	-	538.93	-	538.93
040 Patean	-	983.92	-	983.92
050 Singorojo	-	712.01	-	712.01
060 Limbangan	-	-	-	-
070 Boja	-	184.90	-	184.90
080 Kaliwungu	-	250.90	-	250.90
081 Kaliwungu Selatan	-	3 157.96	-	3 157.96
090 Brangsong	-	171.60	-	171.60
100 Pegandon	-	1 227.12	-	1 227.12
101 Ngampel	-	378.52	-	378.52
110 Gemuh	-	1 331.71	-	1 331.71
111 Ringinarum	-	595.65	-	595.65
120 Weleri	-	715.40	-	715.40
130 Rowosari	-	-	-	-
140 Kangkung	-	-	-	-
150 Cepiring	-	-	-	-
160 Patebon	-	-	-	-
170 Kendal	-	-	-	-
<b>Kabupaten Kendal</b>	<b>0</b>	<b>10 248.62</b>	<b>0</b>	<b>10 248.62</b>

Sumber/Source: Perum Perhutani KPH Kendal/Forestry Corporation of Kendal

**Tabel**  
**Table** 5.3.2

**Produksi Kayu Hutan Menurut Jenis Produksi di  
Kabupaten Kendal (m<sup>3</sup>), 2015-2020**  
**Forest Timber Production by Type of Production in Kendal  
Regency (m<sup>3</sup>), 2015–2020**

Tahun Year	Kayu Bulat Logs	Kayu Gergajian Sawn Timber	Kayu Lapis Plywood
(1)	(2)	(3)	(4)
2015	9 047,96	-	-
2016	7 551,64	-	-
2017	4 765,17	-	-
2018	8 905,57	-	-
2019	9 833,41	-	-
2020	11 543,19	-	-

Sumber/Source: Perum Perhutani KPH Kendal/Forestry Corporation of Kendal

**Tabel**  
**Table** 5.3.3

**Produksi dan Nilai Produksi Hasil Hutan di Kabupaten Kendal, 2019 dan 2020**  
**Production of Forest Product and Its Value in Kendal Regency, 2019 and 2020**

Hasil Hutan Forest Product	Satuan Unit	2019		2020	
		Produksi Production	Nilai Value (rupiah/ rupiahs)	Produksi Production	Nilai Value (rupiah/ rupiahs)
(1)	(2)	(3)	(4)	(5)	(6)
Kayu Jati	m <sup>3</sup>	8 584,88	1 374 620 748	11 285.48	1 779 913 242
a. Klas/ Sortimen A.I	m <sup>3</sup>	2 003,68	120 220 680	2 486.66	149 199 420
b. Klas/ Sortimen A.II	m <sup>3</sup>	1 329,71	151 587 168	2 260.82	257 733 822
c. Klas/ Sortimen A.III	m <sup>3</sup>	5 251,49	1 102 812 900	6 538.00	1 372 980 000
d. KBP	m <sup>3</sup>	-	-	-	-
Kayu Rimba Mahoni	m <sup>3</sup>	223,10	4 277 382	161.77	3 043 530
a. Klas/ Sortimen A.I	m <sup>3</sup>	43,03	335 634	28.25	220 350
b. Klas/ Sortimen A.II	m <sup>3</sup>	101,96	1 223 520	79.97	959 640
c. Klas/ Sortimen A.III	m <sup>3</sup>	78,11	2 718 228	53.55	1 863 540
d. KBP	m <sup>3</sup>	-	-	-	-
Kayu Rimba Sonokeling	m <sup>3</sup>	662,67	33 059 772	89.57	3 984 384
a. Klas/ Sortimen A.I	m <sup>3</sup>	83,26	1 898 328	25.35	577 980
b. Klas/ Sortimen A.II	m <sup>3</sup>	347,04	15 825 024	40.79	1 860 024
c. Klas/ Sortimen A.III	m <sup>3</sup>	232,37	15 336 420	23.43	1 546 380
d. KBP	m <sup>3</sup>	-	-	-	-
Kayu Rimba Sengon	m <sup>3</sup>	354,24	3 324 114	6,37	65 388
a. Klas/ Sortimen A.I	m <sup>3</sup>	179,07	1 396 746	1,30	10 140
b. Klas/ Sortimen A.II	m <sup>3</sup>	145,56	1 572 048	4,66	50 328
c. Klas/ Sortimen A.III	m <sup>3</sup>	29,61	355 320	0,41	4 920
d. KBP	m <sup>3</sup>	-	-	-	-

Lanjutan Tabel/Continued Table 5.3.3

Hasil Hutan Forest Product	Satuan Unit	2019		2020	
		Produksi Production	Nilai Value (rupiah/ rupiahs)	Produksi Production	Nilai Value (rupiah/ rupiahs)
(1)	(2)	(3)	(4)	(5)	(6)
Kayu Rimba Sengon	m <sup>3</sup>	8,52	73 008	-	-
a. Klas/ Sortimen A.I	m <sup>3</sup>	6,96	54 288,00	-	-
b. Klas/ Sortimen A.II	m <sup>3</sup>	1,56	18 720,00	-	-
c. Klas/ Sortimen A.III	m <sup>3</sup>	-	-	-	-
d. KBP	m <sup>3</sup>	-	-	-	-
Kayu Bakar	sm	0	0	16,7	22 071
a. Kayu Bakar Jati	sm	-	-	16,7	22 071
b. Kayu Bakar Rimba	sm	-	-	-	-

Sumber/Source: Perum Perhutani KPH Kendal/Forestry Corporation of Kendal

**5.4 PETERNAKAN  
LIVESTOCK**

**Tabel 5.4.1 Populasi Ternak Menurut Kecamatan dan Jenis Ternak di Kabupaten Kendal, 2019**  
*Table 5.4.1 Livestock Population by Subdistrict and Kind of Livestock in Kendal Regency, 2019*

Kecamatan <i>Subdistrict</i>	Sapi Potong <i>Beef Cattle</i>			Sapi Perah <i>Dairy Cattle</i>		
	Jantan <i>Male</i>	Betina <i>Female</i>	Jumlah <i>Total</i>	Jantan <i>Male</i>	Betina <i>Female</i>	Jumlah <i>Total</i>
(1)	(2)	(3)	(4)	(5)	(6)	(7)
010 Plantungan	212	2 381	2 593	-	-	-
020 Sukorejo	341	4 460	4 801	-	-	-
030 Pageruyung	356	2 944	3 300	-	-	-
040 Patean	1 049	3 060	4 109	-	-	-
050 Singorojo	688	1 088	1 776	-	-	-
060 Limbangan	607	1 083	1 690	3	-	3
070 Boja	510	587	1 097	-	6	6
080 Kaliwungu	213	366	579	14	21	35
081 Kaliwungu Selatan	83	8	91	-	-	-
090 Brangsong	56	23	79	-	-	-
100 Pegandon	81	98	179	-	-	-
101 Ngampel	7	2	9	-	-	-
110 Gemuh	89	164	253	-	-	-
111 Ringinarum	100	38	138	-	-	-
120 Weleri	71	43	114	-	-	-
130 Rowosari	36	20	56	-	-	-
140 Kangkung	92	21	113	-	-	-
150 Cepiring	158	5	163	-	-	-
160 Patebon	132	68	200	-	-	-
170 Kendal	24	-	24	-	-	-
<b>Kabupaten Kendal</b>	<b>4 905</b>	<b>16 459</b>	<b>21 364</b>	<b>17</b>	<b>27</b>	<b>44</b>

Lanjutan Tabel/*Continued Table 5.4.1*

Kecamatan Subdistrict	Kerbau Buffalo			Kuda Horse
	Jantan Male	Betina Female	Jumlah Total	
(1)	(8)	(9)	(10)	(11)
010 Plantungan	1	2	3	-
020 Sukorejo	-	-	-	-
030 Pageruyung	-	-	-	-
040 Patean	6	16	22	-
050 Singorojo	126	413	539	2
060 Limbangan	80	149	229	9
070 Boja	44	178	222	103
080 Kaliwungu	18	72	90	34
081 Kaliwungu Selatan	135	211	346	14
090 Brangsong	38	73	111	29
100 Pegandon	18	83	101	52
101 Ngampel	10	18	28	26
110 Gemuh	25	69	94	38
111 Ringinarum	4	3	7	40
120 Weleri	-	-	-	13
130 Rowosari	3	-	3	11
140 Kangkung	32	21	53	17
150 Cepiring	26	5	31	18
160 Patebon	9	38	47	0
170 Kendal	5	11	16	6
<b>Kabupaten Kendal</b>	<b>580</b>	<b>1362</b>	<b>1942</b>	<b>412</b>

Lanjutan Tabel/*Continued Table 5.4.1*

Kecamatan Subdistrict	Kambing Goat	Domba Sheep	Babi Pig	Kelinci Rabbit
(1)	(12)	(13)	(14)	(15)
010 Plantungan	1 828	6 265	-	1 072
020 Sukorejo	3 955	11 012	-	818
030 Pageruyung	4 672	4 860	-	260
040 Patean	4 597	1 630	-	2 170
050 Singorojo	5 357	1 213	-	113
060 Limbangan	4 046	1 051	-	1 794
070 Boja	2 059	648	-	1 320
080 Kaliwungu	2 152	580	-	205
081 Kaliwungu Selatan	1 415	143	-	391
090 Brangsong	1 079	190	-	102
100 Pegandon	1 215	103	-	474
101 Ngampel	1 118	18	-	262
110 Gemuh	981	320	-	317
111 Ringinarum	1 199	106	-	102
120 Weleri	1 505	494	-	-
130 Rowosari	1 371	1 047	-	-
140 Kangkung	2 603	919	-	-
150 Cepiring	1 446	647	-	80
160 Patebon	1 702	220	-	21
170 Kendal	1 294	162	-	413
<b>Kabupaten Kendal</b>	<b>45 594</b>	<b>31 628</b>	<b>0</b>	<b>9 914</b>

Sumber/*Source*: Dinas Pertanian dan Pangan Kabupaten Kendal/*Food and Agriculture Department of Kendal Regency*



**Tabel**  
**Table** 5.4.2

**Populasi Unggas Menurut Kecamatan dan Jenis Unggas di  
Kabupaten Kendal, 2019**  
*Poultry Population by Subdistrict and Kind of Poultry in  
Kendal Regency, 2019*

Kecamatan Subdistrict	Ayam Kampung Native Chicken	Ayam Petelur Layer	Ayam Pedaging Broiler	Itik Duck
(1)	(2)	(3)	(4)	(5)
010 Plantungan	28 884	59 500	726 000	1 878
020 Sukorejo	50 122	1 148 100	1 396 000	3 950
030 Pageruyung	22 817	449 300	892 000	1 035
040 Patean	44 688	978 150	92 000	1 341
050 Singorojo	39 354	828 500	204 000	2 824
060 Limbangan	29 614	1 197 980	4 725 280	11 417
070 Boja	22 220	653 500	2 480 000	4 840
080 Kaliwungu	32 121	-	-	34 782
081 Kaliwungu Selatan	18 065	15 500	193 200	4 950
090 Brangsong	40 301	791	-	12 330
100 Pegandon	29 195	45 000	140 000	2 530
101 Ngampel	10 663	2 250	64 000	5 069
110 Gemuh	36 783	-	-	4 695
111 Ringinarum	30 906	-	-	5 481
120 Weleri	60 741	-	-	10 600
130 Rowosari	47 291	-	-	7 279
140 Kangkung	46 209	-	-	11 253
150 Cepiring	50 483	-	-	22 975
160 Patebon	49 227	2 800	-	16 169
170 Kendal	32 220	-	-	18 952
<b>Kabupaten Kendal</b>	<b>721 904</b>	<b>5 381 371</b>	<b>10 912 480</b>	<b>184 350</b>

Lanjutan Tabel/*Continued Table 5.4.2*

Kecamatan Subdistrict	Itik Manila Muscovy Duck	Puyuh Quail	Angsa Swan	Merpati Dove
(1)	(6)	(7)	(8)	(9)
010 Plantungan	3 121	-	-	181
020 Sukorejo	4 560	19 650	-	872
030 Pageruyung	2 572	34 000	-	665
040 Patean	1 698	5 000	-	840
050 Singorojo	9 454	-	-	392
060 Limbangan	2 273	-	-	683
070 Boja	1 261	-	-	624
080 Kaliwungu	2 520	-	-	2 570
081 Kaliwungu Selatan	1 202	1 000	-	983
090 Brangsong	1 044	-	-	593
100 Pegandon	1 522	4 000	-	933
101 Ngampel	1 192	1 547	-	1 499
110 Gemuh	1 298	-	-	626
111 Ringinarum	1 750	2 019	-	576
120 Weleri	955	-	-	721
130 Rowosari	1 498	-	-	0
140 Kangkung	1 030	-	-	467
150 Cepiring	2 980	-	-	631
160 Patebon	2 885	1 750	-	277
170 Kendal	5 219	-	-	2 726
<b>Kabupaten Kendal</b>	<b>50 034</b>	<b>68 966</b>	<b>0</b>	<b>16 859</b>

Sumber/*Source*: Dinas Pertanian dan Pangan Kabupaten Kendal/Food and Agriculture Department of Kendal Regency

**Tabel**  
**Table** 5.4.3

**Jumlah Pemotongan Ternak Dalam Rumah Pemotongan Hewan (RPH) di Kabupaten Kendal, 2019**  
**Number of Livestock Slaughtered at Slaughtered House in Kendal Regency, 2019**

Kecamatan Subdistrict	Lokasi Pemotongan Hewan Slaughtered Place					Jumlah
	Sukorejo	Boja	Kaliwungu	Pegandon	Weleri	
(1)	(2)	(3)	(4)	(5)	(6)	(7)
<b>Sapi Potong/Beef Cattle</b>	<b>1 897</b>	<b>570</b>	<b>0</b>	<b>60</b>	<b>0</b>	<b>2 527</b>
Jantan (ekor)	972	174	-	60	-	1 206
Betina (ekor)	925	396	-	0	-	1 321
<b>Kerbau/Buffalo</b>	<b>0</b>	<b>0</b>	<b>0</b>	<b>0</b>	<b>0</b>	<b>0</b>
Jantan (ekor)	-	-	-	-	-	-
Betina (ekor)	-	-	-	-	-	-
<b>Kambing/Goat</b>	<b>0</b>	<b>12</b>	<b>0</b>	<b>0</b>	<b>0</b>	<b>12</b>
Jantan (ekor)	-	12	-	-	-	12
Betina (ekor)	-	-	-	-	-	-
<b>Domba/Sheep</b>	<b>0</b>	<b>0</b>	<b>0</b>	<b>0</b>	<b>0</b>	<b>0</b>
Jantan (ekor)	-	-	-	-	-	-
Betina (ekor)	-	-	-	-	-	-
<b>Babi/Pig</b>	<b>0</b>	<b>0</b>	<b>0</b>	<b>0</b>	<b>0</b>	<b>0</b>
Jantan (ekor)	-	-	-	-	-	-
Betina (ekor)	-	-	-	-	-	-
<b>Kuda/Horse</b>	<b>0</b>	<b>0</b>	<b>0</b>	<b>0</b>	<b>0</b>	<b>0</b>
Jantan (ekor)	-	-	-	-	-	-
Betina (ekor)	-	-	-	-	-	-

Sumber/Source: Dinas Pertanian dan Pangan/Food and Agriculture Department of Kendal Regency

**Tabel**  
**Table** 5.4.4

**Jumlah Pemotongan Ternak di Luar Rumah Pemotongan Hewan di Kabupaten Kendal, 2019**  
**Number of Livestock Slaughtered Outside Slaughteredhouse in Kendal Regency, 2019**

Kecamatan Subdistrict	Sapi Potong Beef Cattle			Kerbau Buffalo		
	Jantan Male	Betina Female	Jumlah Total	Jantan Male	Betina Female	Jumlah Total
(1)	(2)	(3)	(4)	(5)	(6)	(7)
010 Plantungan	12	30	42	-	-	-
020 Sukorejo	5	-	5	-	-	-
030 Pageruyung	37	39	76	-	-	-
040 Patean	100	15	115	-	-	-
050 Singorojo	18	-	18	-	-	-
060 Limbangan	43	-	43	-	-	-
070 Boja	172	-	172	-	-	-
080 Kaliwungu	105	1	106	-	-	-
081 Kaliwungu Selatan	64	-	64	-	-	-
090 Brangsong	91	-	91	-	-	-
100 Pegandon	74	-	74	-	-	-
101 Ngampel	61	-	61	-	-	-
110 Gemuh	84	-	84	-	-	-
111 Ringinarum	54	-	54	-	-	-
120 Weleri	189	2	191	-	-	-
130 Rowosari	154	-	154	-	-	-
140 Kangkung	55	-	55	-	-	-
150 Cepiring	63	-	63	-	-	-
160 Patebon	120	2	122	-	-	-
170 Kendal	86	2	88	-	-	-
<b>Kabupaten Kendal</b>	<b>1 587</b>	<b>91</b>	<b>1 678</b>	<b>0</b>	<b>0</b>	<b>0</b>

Lanjutan Tabel/Continued Table 5.4.4

Kecamatan Subdistrict	Kambing Goat			Domba Sheep		
	Jantan Male	Betina Female	Jumlah Total	Jantan Male	Betina Female	Jumlah Total
(1)	(8)	(9)	(10)	(11)	(12)	(13)
010 Plantungan	10	-	10	10	-	10
020 Sukorejo	-	-	-	-	-	-
030 Pageruyung	237	-	237	10	-	10
040 Patean	438	-	438	288	-	288
050 Singorojo	433	-	433	6	-	6
060 Limbangan	143	-	143	84	-	84
070 Boja	880	-	880	219	-	219
080 Kaliwungu	723	-	723	-	-	-
081 Kaliwungu Selatan	329	-	329	-	-	-
090 Brangsong	633	-	633	-	-	-
100 Pegandon	280	-	280	-	-	-
101 Ngampel	413	-	413	-	-	-
110 Gemuh	335	-	335	-	-	-
111 Ringinarum	212	-	212	-	-	-
120 Weleri	-	-	-	-	-	-
130 Rowosari	194	-	194	32	-	32
140 Kangkung	245	-	245	-	-	-
150 Cepiring	310	-	310	-	-	-
160 Patebon	511	-	511	22	-	22
170 Kendal	128	-	128	8	-	8
<b>Kabupaten Kendal</b>	<b>6 454</b>	<b>0</b>	<b>6 454</b>	<b>679</b>	<b>0</b>	<b>679</b>

Lanjutan Tabel/Continued Table 5.4.4

Kecamatan Subdistrict	Babi Pig			Kuda Horse		
	Jantan Male	Betina Female	Jumlah Total	Jantan Male	Betina Female	Jumlah Total
(1)	(14)	(15)	(16)	(17)	(18)	(19)
010 Plantungan	-	-	-	-	-	-
020 Sukorejo	-	-	-	-	-	-
030 Pageruyung	-	-	-	-	-	-
040 Patean	-	-	-	-	-	-
050 Singorojo	-	-	-	-	-	-
060 Limbangan	-	-	-	-	-	-
070 Boja	-	-	-	-	-	-
080 Kaliwungu	-	-	-	-	-	-
081 Kaliwungu Selatan	-	-	-	-	-	-
090 Brangsong	-	-	-	-	-	-
100 Pegandon	-	-	-	-	-	-
101 Ngampel	-	-	-	-	-	-
110 Gemuh	-	-	-	-	-	-
111 Ringinarum	-	-	-	-	-	-
120 Weleri	-	-	-	-	-	-
130 Rowosari	-	-	-	-	-	-
140 Kangkung	-	-	-	-	-	-
150 Cepiring	-	-	-	-	-	-
160 Patebon	-	-	-	-	-	-
170 Kendal	-	-	-	-	-	-
<b>Kabupaten Kendal</b>	<b>0</b>	<b>0</b>	<b>0</b>	<b>0</b>	<b>0</b>	<b>0</b>

Sumber/Source: Dinas Pertanian dan Pangan Kabupaten Kendal/Food and Agriculture Department of Kendal Regency

**Tabel**  
**Table** 5.4.5

**Jumlah Pemotongan Ternak Tak Tercatat di Kabupaten Kendal, 2019**  
**Number of Non Registered Livestock Slaughtered in Kendal Regency, 2019**

Kecamatan Subdistrict	Sapi Potong Beef Cattle	Kerbau Buffalo	Kambing/Goat		
			Jantan Male	Betina Female	Jumlah Total
(1)	(2)	(3)	(4)	(5)	(6)
010 Plantungan	-	-	12	-	12
020 Sukorejo	-	-	-	-	-
030 Pageruyung	-	-	120	-	120
040 Patean	-	-	-	-	-
050 Singorojo	-	-	36	-	36
060 Limbangan	-	-	60	-	60
070 Boja	-	-	-	-	-
080 Kaliwungu	-	-	1 800	-	1 800
081 Kaliwungu Selatan	-	-	720	-	720
090 Brangsong	-	-	216	-	216
100 Pegandon	-	-	1 560	-	1 560
101 Ngampel	-	-	420	-	420
110 Gemuh	-	-	1 080	-	1 080
111 Ringinarum	-	-	-	-	-
120 Weleri	-	-	144	-	144
130 Rowosari	-	-	-	-	-
140 Kangkung	-	-	-	-	-
150 Cepiring	-	-	2 880	-	2 880
160 Patebon	-	-	1 500	-	1 500
170 Kendal	-	-	-	-	-
<b>Kabupaten Kendal</b>	<b>0</b>	<b>0</b>	<b>10 548</b>	<b>0</b>	<b>10 548</b>

Lanjutan Tabel/Continued Table 5.4.5

Kecamatan Subdistrict	Domba/Sheep			Babi Pig	Kuda Horse
	Jantan Male	Betina Female	Jumlah Total		
(1)	(7)	(8)	(9)	(10)	(11)
010 Plantungan	12	-	12	-	-
020 Sukorejo	-	-	-	-	-
030 Pageruyung	120	-	120	-	-
040 Patean	-	-	-	-	-
050 Singorojo	36	-	36	-	-
060 Limbangan	60	-	60	-	-
070 Boja	-	-	-	-	-
080 Kaliwungu	1 800	-	1 800	-	-
081 Kaliwungu Selatan	720	-	720	-	-
090 Brangsong	216	-	216	-	-
100 Pegandon	1 560	-	1 560	-	-
101 Ngampel	420	-	420	-	-
110 Gemuh	1 080	-	1 080	-	-
111 Ringinarum	-	-	-	-	-
120 Weleri	144	-	144	-	-
130 Rowosari	-	-	-	-	-
140 Kangkung	-	-	-	-	-
150 Cepiring	2 880	-	2 880	-	-
160 Patebon	1 500	-	1 500	-	-
170 Kendal	-	-	-	-	-
<b>Kabupaten Kendal</b>	<b>10 548</b>	<b>0</b>	<b>10 548</b>	<b>0</b>	<b>0</b>

Sumber/Source: Dinas Pertanian dan Pangan Kabupaten Kendal/Food and Agriculture Department of Kendal Regency



**Tabel**  
**Table** 5.4.6

**Jumlah Pemotongan Unggas Tak Tercatat di Kabupaten Kendal, 2019**  
**Number of Non Registered Poultry Slaughtered in Kendal Regency, 2019**

Kecamatan Subdistrict	Ayam Kampung Native Chicken	Ayam Petelur Layer	Ayam Pedaging Broiler	Itik Duck	Itik Manila Muscovy Duck
(1)	(2)	(3)	(4)	(5)	(6)
010 Plantungan	5 780	-	3 650	-	720
020 Sukorejo	-	-	-	12 000	3 000
030 Pageruyung	7 800	3 600	14 400	1 200	720
040 Patean	168	6 000	72 000	-	336
050 Singorojo	1 440	2 520	540	1 800	540
060 Limbangan	960	3 600	198 000	3 600	1 440
070 Boja	-	-	-	-	1 800
080 Kaliwungu	13 548	54 444	-	35 244	14 784
081 Kaliwungu Selatan	7 164	2 556	7 800	1 140	648
090 Brangsong	44 796	684	7 200	2 748	156
100 Pegandon	22 704	900	-	27 000	300
101 Ngampel	720	-	-	-	-
110 Gemuh	1 800	-	1 680	-	1 800
111 Ringinarum	804	8 400	36 000	3 600	2 880
120 Weleri	600	5 400	54 000	7 560	5 400
130 Rowosari	2 880	-	-	57 600	28 800
140 Kangkung	1 800	1 620	7 800	1 440	2 700
150 Cepiring	7 200	7 200	6 000	3 600	1 395
160 Patebon	4 800	-	-	-	18 000
170 Kendal	18 703	300	36 000	1 819	805
<b>Kabupaten Kendal</b>	<b>143 667</b>	<b>97 224</b>	<b>445 070</b>	<b>160 351</b>	<b>86 224</b>

Sumber/Source: Dinas Pertanian dan Pangan Kabupaten Kendal/Food and Agriculture Department of Kendal Regency

**Tabel 5.4.7** Jumlah Produksi Daging (Karkas) Ternak di Kabupaten Kendal (kg), 2019  
**Number of Production (Carcass) of Livestock in Kendal Regency (kg), 2019**

Kecamatan Subdistrict	Sapi Potong Beef Cattle	Kerbau Buffalo	Kambing Goat	Domba Sheep	Babi Pig	Kuda Horse
(1)	(2)	(3)	(4)	(5)	(6)	(7)
010 Plantungan	1 800	-	235	107	-	-
020 Sukorejo	299 550	-	-	-	-	-
030 Pageruyung	5 550	-	3 820	107	-	-
040 Patean	15 000	-	4 687	3 082	-	-
050 Singorojo	2 700	-	5 018	3 146	-	-
060 Limbangan	6 450	-	2 172	899	-	-
070 Boja	111 300	-	9 416	2 343	-	-
080 Kaliwungu	15 750	-	26 996	-	-	-
081 Kaliwungu Selatan	9 600	-	11 224	-	-	-
090 Brangsong	13 650	-	9 084	-	-	-
100 Pegandon	20 100	-	19 688	-	-	-
101 Ngampel	9 150	-	8 913	-	-	-
110 Gemuh	12 600	-	15 141	-	-	-
111 Ringinarum	8 100	-	2 268	-	-	-
120 Weleri	28 350	-	1 541	770	-	-
130 Rowosari	23 100	-	2 076	342	-	-
140 Kangkung	8 250	-	2 622	-	-	-
150 Cepiring	9 450	-	34 133	15 408	-	-
160 Patebon	18 000	-	21 518	7 939	-	-
170 Kendal	12 900	-	1 370	1 455	-	-
<b>Kabupaten Kendal</b>	<b>631 350</b>	<b>0</b>	<b>181 921</b>	<b>35 599</b>	<b>0</b>	<b>0</b>

Sumber/Source: Dinas Pertanian dan Pangan Kabupaten Kendal/Food and Agriculture Department of Kendal Regency

**Tabel**  
**Table** 5.4.8

**Jumlah Produksi Daging (Karkas) Ternak di Kabupaten Kendal (kg), 202019**  
**Number of Production (Carcass) of Livestock in Kendal Regency (kg), 2019**

Kecamatan Subdistrict	Sapi Potong Beef Cattle	Kerbau Buffalo	Kambing Goat	Domba Sheep	Babi Pig	Kuda Horse
(1)	(2)	(3)	(4)	(5)	(6)	(7)
010 Plantungan	6 358	-	316	143	-	-
020 Sukorejo	377 927	-	-	-	-	-
030 Pageruyung	12 916	-	7 094	143	-	-
040 Patean	27 619	-	8 703	412	-	-
050 Singorojo	19 388	-	9 319	4 204	-	-
060 Limbangan	24 356	-	4 034	120	-	-
070 Boja	147 435	-	17 724	313	-	-
080 Kaliwungu	20 864	-	19 221	-	-	-
081 Kaliwungu Selatan	12 717	-	20 844	-	-	-
090 Brangsong	18 082	-	16 870	-	-	-
100 Pegandon	14 704	-	36 561	-	-	-
101 Ngampel	12 121	-	16 552	-	-	-
110 Gemuh	16 691	-	28 116	-	-	-
111 Ringinarum	10 730	-	4 212	-	-	-
120 Weleri	37 554	-	2 861	103	-	-
130 Rowosari	30 600	-	3 855	458	-	-
140 Kangkung	10 929	-	4 868	-	-	-
150 Cepiring	12 518	-	6 339	952	-	-
160 Patebon	23 844	-	3 996	10 611	-	-
170 Kendal	17 088	-	2 543	1 945	-	-
<b>Kabupaten Kendal</b>	<b>854 440</b>	<b>0</b>	<b>214 027</b>	<b>19 403</b>	<b>0</b>	<b>0</b>

Sumber/Source: Dinas Pertanian dan Pangan Kabupaten Kendal/Food and Agriculture Department of Kendal Regency

**Tabel 5.4.9** Jumlah Produksi Daging (Karkas) Unggas di Kabupaten Kendal (kg), 2019  
**Number of Production (Carcass) of Poultry in Kendal Regency (kg), 2019**

Kecamatan Subdistrict	Ayam Kampung Native Chicken	Ayam Petelur Layer	Ayam Pedaging Broiler	Itik Duck	Itik Manila Muscovy Duck
(1)	(2)	(3)	(4)	(5)	(6)
010 Plantungan	4 032	-	7 992	-	1 066
020 Sukorejo	21 000	8 280	88 578	9 600	4 440
030 Pageruyung	5 460	6 900	13 320	1 040	1 243
040 Patean	118	7 590	79 920	-	533
050 Singorojo	1 008	2 898	59 940	1 440	799
060 Limbangan	672	4 830	33 300	2 800	5 328
070 Boja	35 280	28 980	66 600	28 800	2 664
080 Kaliwungu	9 484	62 100	162 770	28 128	21 880
081 Kaliwungu Selatan	5 015	3 036	8 658	912	959
090 Brangsong	31 332	805	45 288	2 198	231
100 Pegandon	13 860	1 035	20 646	21 600	444
101 Ngampel	504	-	19 980	-	-
110 Gemuh	1 260	-	9 324	-	2 664
111 Ringinarum	588	-	3 996	2 840	4 262
120 Weleri	1 680	8 625	4 455 540	6 048	7 992
130 Rowosari	2 016	-	19 314	46 080	4 262
140 Kangkung	1 764	1 863	6 660	1 152	-
150 Cepiring	5 040	9 384	33 300	3 360	2 131
160 Patebon	8 400	-	4 396	-	26 640
170 Kendal	1 260	10 350	99 900	17 462	14 297
<b>Kabupaten Kendal</b>	<b>149 772</b>	<b>156 676</b>	<b>5 239 422</b>	<b>173 461</b>	<b>101 836</b>

Sumber/Source: Dinas Pertanian dan Pangan Kabupaten Kendal/Food and Agriculture Department of Kendal Regency

**Tabel**  
**Table** 5.4.10

**Jumlah Produksi Daging (Karkas + Edibel Oval) Unggas di Kabupaten Kendal (kg), 2019**  
**Number of Production (Carcass + Edibel Oval) of Poultry in Kendal Regency (kg), 2019**

Kecamatan Subdistrict	Ayam Kampung Native Chicken	Ayam Petelur Layer	Ayam Pedaging Broiler	Itik Duck	Itik Manila Muscovy Duck
(1)	(2)	(3)	(4)	(5)	(6)
010 Plantungan	5 587	-	9 432	-	1 210
020 Sukorejo	29 100	9 720	147 791	12 720	5 040
030 Pageruyung	7 566	8 100	15 720	1 378	1 411
040 Patean	163	8 910	94 320	-	605
050 Singorojo	1 397	3 402	70 740	1 908	907
060 Limbangan	931	5 670	39 300	3 710	6 048
070 Boja	48 888	34 020	78 600	38 160	3 024
080 Kaliwungu	13 142	72 900	192 098	37 270	24 837
081 Kaliwungu Selatan	6 949	3 564	10 218	1 208	1 089
090 Brangsong	43 417	945	53 448	2 913	262
100 Pegandon	19 206	1 215	24 366	28 620	504
101 Ngampel	698	-	23 580	-	-
110 Gemuh	1 746	-	11 004	-	3 024
111 Ringinarum	815	-	4 716	3 763	4 838
120 Weleri	2 328	10 125	5 258 340	8 014	9 072
130 Rowosari	2 794	-	22 794	61 056	4 838
140 Kangkung	2 444	2 187	7 860	1 526	-
150 Cepiring	6 984	11 016	39 300	4 452	2 419
160 Patebon	11 640	-	5 188	-	30 240
170 Kendal	1 746	12 150	117 900	23 138	16 229
<b>Kabupaten Kendal</b>	<b>207 541</b>	<b>183 924</b>	<b>6 226 715</b>	<b>229 836</b>	<b>115 597</b>

Sumber/Source: Dinas Pertanian dan Pangan Kabupaten Kendal/Food and Agriculture Department of Kendal Regency

**Tabel**  
**Table** 5.4.11

**Jumlah Produksi Susu Sapi dan Telur Unggas di  
Kabupaten Kendal, 2019**  
*Number of Cow Milk Production and Eggs in Kendal  
Regency, 2019*

Kecamatan Subdistrict	Susu Sapi Cow Milk (liter)	Ayam Kampung Native Chicken		Ayam Petelur Layer	
		Jumlah Amount	Berat Weight (kg)	Jumlah Amount	Berat Weight (kg)
(1)	(2)	(3)	(4)	(5)	(6)
010 Plantungan	-	10 109	15 973	35 700	496 837
020 Sukorejo	-	17 543	27 717	688 860	9 586 865
030 Pageruyung	-	7 986	12 618	269 580	3 751 745
040 Patean	-	15 641	24 712	586 890	8 167 748
050 Singorojo	-	13 774	21 763	497 100	6 918 141
060 Limbangan	-	10 365	16 377	718 788	10 003 373
070 Boja	-	7 777	12 288	392 100	5 456 856
080 Kaliwungu	2 817	11 242	17 763	-	-
081 Kaliwungu Selatan	-	6 323	9 990	9 300	129 428
090 Brangsong	-	14 105	22 286	475	6 605
100 Pegandon	-	10 218	16 145	27 000	375 759
101 Ngampel	-	3 732	5 897	1 350	18 788
110 Gemuh	-	12 874	20 341	-	-
111 Ringinarum	-	10 817	17 091	-	-
120 Weleri	-	21 259	33 590	-	-
130 Rowosari	-	16 552	26 152	-	-
140 Kangkung	-	16 173	25 554	-	-
150 Cepiring	-	17 669	27 917	-	-
160 Patebon	-	17 229	27 223	1 680	23 381
170 Kendal	-	11 277	17 818	-	-
<b>Kabupaten Kendal</b>	<b>2 817</b>	<b>252 665</b>	<b>399 213</b>	<b>3 228 823</b>	<b>44 935 524</b>

Lanjutan Tabel/Continued Table 5.4.11

Kecamatan Subdistrict	Burung Puyuh Quail		Itik Duck		Itik Manila Muscovy Duck	
	Jumlah Amount	Berat Weight (kg)	Jumlah Amount	Berat Weight (kg)	Jumlah Amount	Berat Weight (kg)
(1)	(7)	(8)	(9)	(10)	(11)	(12)
010 Plantungan	-	-	1 127	13 882	1 873	9 925
020 Sukorejo	11 790	20 043	2 370	29 198	2 736	14 501
030 Pageruyung	20 400	34 680	621	7 651	1 543	8 179
040 Patean	3 000	5 100	805	9 913	1 019	5 400
050 Singorojo	-	-	1 694	20 875	5 672	30 064
060 Limbangan	-	-	6 850	84 394	1 364	7 228
070 Boja	-	-	2 904	35 777	757	4 010
080 Kaliwungu	-	-	20 869	257 109	1 512	8 014
081 Kaliwungu Selatan	600	1 020	2 970	36 590	721	3 822
090 Brangsong	-	-	7 398	91 143	626	3 320
100 Pegandon	2 400	4 080	1 518	18 702	913	4 840
101 Ngampel	928	1 578	3 041	37 470	715	3 791
110 Gemuh	-	-	2 817	34 705	779	4 128
111 Ringinarum	1 211	2 059	3 289	40 516	1 050	5 565
120 Weleri	-	-	6 360	78 355	573	3 037
130 Rowosari	-	-	4 367	53 806	899	4 764
140 Kangkung	-	-	6 752	83 182	618	3 275
150 Cepiring	-	-	13 785	169 831	1 788	9 476
160 Patebon	1 050	1 785	9 701	119 521	1 731	9 174
170 Kendal	-	-	11 371	140 093	5 219	27 661
<b>Kabupaten Kendal</b>	<b>41 379</b>	<b>70 345</b>	<b>110 609</b>	<b>1 362 715</b>	<b>32 108</b>	<b>170 172</b>

Sumber/Source: Dinas Pertanian dan Pangan Kabupaten Kendal/Food and Agriculture Department of Kendal Regency

**Tabel**  
**Table** 5.4.12

**Jumlah Pemasukan Ternak Dari Luar Kabupaten Kendal, 2019**  
**Number of Livestock Imported to Kendal Regency, 2019**

Kecamatan Subdistrict	Sapi Potong Beef Cattle	Sapi Perah Dairy Cow	Kerbau Buffalo	Kambing Goat	Domba Sheep	Babi Pig	Kuda Horse
(1)	(2)	(3)	(4)	(5)	(6)	(7)	(8)
010 Plantungan	-	-	-	-	-	-	-
020 Sukorejo	14 280	-	-	35 164	27 690	-	8
030 Pageruyung	-	-	-	-	-	-	-
040 Patean	-	-	-	-	-	-	-
050 Singorojo	-	-	-	-	-	-	-
060 Limbangan	-	-	-	-	-	-	-
070 Boja	366	-	-	901	710	-	-
080 Kaliwungu	-	-	-	-	-	-	-
081 Kaliwungu Selatan	-	-	-	-	-	-	-
090 Brangsong	-	-	-	-	-	-	-
100 Pegandon	-	-	-	-	-	-	-
101 Ngampel	-	-	-	-	-	-	-
110 Gemuh	-	-	-	-	-	-	-
111 Ringinarum	-	-	-	-	-	-	-
120 Weleri	-	-	-	-	-	-	-
130 Rowosari	-	-	-	-	-	-	-
140 Kangkung	-	-	-	-	-	-	-
150 Cepiring	-	-	-	-	-	-	-
160 Patebon	-	-	-	-	-	-	-
170 Kendal	-	-	-	-	-	-	-
<b>Kabupaten Kendal</b>	<b>14 646</b>	<b>0</b>	<b>0</b>	<b>36 065</b>	<b>28 400</b>	<b>0</b>	<b>8</b>

Sumber/Source: Dinas Pertanian dan Pangan Kabupaten Kendal/Food and Agriculture Department of Kendal Regency



**Tabel**  
**Table** 5.4.13

**Jumlah Pemasukan Unggas Dari Luar Kabupaten Kendal, 2019**  
**Number of Poultry Imported to Kendal Regency, 2019**

Kecamatan Subdistrict	Ayam Kampung Native Chicken	Ayam Petelur Layer	Ayam Pedaging Broiler	Puyuh Quail	Itik Duck
(1)	(2)	(3)	(4)	(5)	(6)
010 Plantungan	-	14 875	726 000	-	470
020 Sukorejo	-	287 025	1 396 000	19 650	988
030 Pageruyung	-	112 325	892 000	34 000	259
040 Patean	-	244 538	9 200	5 000	335
050 Singorojo	500	207 125	204 000	-	706
060 Limbangan	500	299 495	4 725 280	-	2 854
070 Boja	500	163 375	2 480 000	-	1 210
080 Kaliwungu	-	-	-	-	8 696
081 Kaliwungu Selatan	-	3 875	193 200	1 000	1 238
090 Brangsong	-	198	-	-	3 083
100 Pegandon	-	10 750	140 000	4 000	633
101 Ngampel	-	563	64 000	1 547	1 267
110 Gemuh	-	-	-	-	1 174
111 Ringinarum	-	-	-	2 019	1 370
120 Weleri	-	-	-	-	2 650
130 Rowosari	-	-	-	-	1 820
140 Kangkung	-	-	-	-	2 813
150 Cepiring	-	-	-	-	5 744
160 Patebon	-	700	-	1 750	4 042
170 Kendal	-	-	-	-	4 738
<b>Kabupaten Kendal</b>	<b>1 500</b>	<b>1 344 844</b>	<b>10 829 680</b>	<b>68 966</b>	<b>46 090</b>

Sumber/Source: Dinas Pertanian dan Pangan Kabupaten Kendal/Food and Agriculture Department of Kendal Regency

**Tabel**  
**Table** 5.4.14

**Jumlah Pengeluaran Ternak Keluar Kabupaten Kendal, 2019**  
**Number of Livestock Exported From Kendal Regency, 2019**

Kecamatan Subdistrict	Sapi Potong Beef Cattle	Sapi Perah Dairy Cow	Kerbau Buffalo	Kambing Goat	Domba Sheep	Babi Pig	Kuda Horse
(1)	(2)	(3)	(4)	(5)	(6)	(7)	(8)
010 Plantungan	-	-	-	-	-	-	-
020 Sukorejo	11 388	-	-	36 756	24 432	-	-
030 Pageruyung	-	-	-	-	-	-	-
040 Patean	-	-	-	-	-	-	-
050 Singorojo	-	-	-	-	-	-	-
060 Limbangan	-	-	-	-	-	-	-
070 Boja	284	-	-	918	610	-	-
080 Kaliwungu	-	-	-	-	-	-	-
081 Kaliwungu Selatan	-	-	-	-	-	-	-
090 Brangsong	-	-	-	-	-	-	-
100 Pegandon	-	-	-	-	-	-	-
101 Ngampel	-	-	-	-	-	-	-
110 Gemuh	-	-	-	-	-	-	-
111 Ringinarum	-	-	-	-	-	-	-
120 Weleri	-	-	-	-	-	-	-
130 Rowosari	-	-	-	-	-	-	-
140 Kangkung	-	-	-	-	-	-	-
150 Cepiring	-	-	-	-	-	-	-
160 Patebon	-	-	-	-	-	-	-
170 Kendal	-	-	-	-	-	-	-
<b>Kabupaten Kendal</b>	<b>11 672</b>	<b>0</b>	<b>0</b>	<b>37 674</b>	<b>25 042</b>	<b>0</b>	<b>0</b>

Sumber/Source: Dinas Pertanian dan Pangan Kabupaten Kendal/Food and Agriculture Department of Kendal Regency

**Tabel**  
**Table** 5.4.15

**Jumlah Pengeluaran Unggas Keluar Kabupaten Kendal, 2019**  
**Number of Poultry Exported to Kendal Regency, 2019**

Kecamatan Subdistrict	Ayam Kampung Native Chicken	Ayam Petelur Layer	Ayam Pedaging Broiler	Puyuh Quail	Itik Duck
(1)	(2)	(3)	(4)	(5)	(6)
010 Plantungan	3 611	11 156	544 500	-	-
020 Sukorejo	6 265	215 269	1 047 000	-	-
030 Pageruyung	2 852	84 244	669 000	-	-
040 Patean	5 586	183 403	6 900	-	-
050 Singorojo	4 919	155 344	153 000	-	-
060 Limbangan	3 702	224 621	3 543 960	-	-
070 Boja	2 778	122 531	1 860 000	-	-
080 Kaliwungu	4 015	-	-	-	-
081 Kaliwungu Selatan	2 258	2 906	144 900	-	-
090 Brangsong	5 038	148	-	-	-
100 Pegandon	3 649	8 063	105 000	-	-
101 Ngampel	1 333	422	48 000	-	-
110 Gemuh	4 598	-	-	-	-
111 Ringinarum	3 863	-	-	-	-
120 Weleri	7 593	-	-	-	-
130 Rowosari	5 911	-	-	-	-
140 Kangkung	5 776	-	-	-	-
150 Cepiring	6 310	-	-	-	-
160 Patebon	6 153	525	-	-	-
170 Kendal	4 028	-	-	-	-
<b>Kabupaten Kendal</b>	<b>90 238</b>	<b>1 008 632</b>	<b>8 122 260</b>	<b>0</b>	<b>0</b>

Sumber/Source: Dinas Pertanian dan Pangan Kabupaten Kendal/Food and Agriculture Department of Kendal Regency

**5.5 PERIKANAN  
FISHERY**

**Tabel 5.5.1 Jumlah Kelompok Perikanan Tangkap, Perikanan Budidaya, Pengolah, dan Pemasaran Menurut Kecamatan di Kabupaten Kendal, 2020**  
*Number of Fish Capture Joint Bussiness Group by Subdistrict and Subsector in Kendal Regency, 2020*

Kecamatan Subdistrict	Perikanan Tangkap Catch Fisheries		Perikanan Budidaya Aquaculture		Pengolah dan Pemasaran Processing and Marketing	
	KUB <sup>1</sup>	Anggota Member	Pokdakan <sup>2</sup>	Anggota Member	Poklahsari <sup>3</sup>	Anggota Member
(1)	(2)	(3)	(4)	(5)	(6)	(7)
010 Plantungan	-	-	6	197	-	-
020 Sukorejo	-	-	18	390	-	-
030 Pageruyung	-	-	4	91	-	-
040 Patean	-	-	7	102	-	-
050 Singorojo	-	-	1	10	-	-
060 Limbangan	-	-	15	220	-	-
070 Boja	-	-	14	217	-	-
080 Kaliwungu	-	-	13	227	4	66
081 Kaliwungu Selatan	-	-	3	35	3	15
090 Brangsong	-	-	8	177	-	-
100 Pegandon	-	-	8	84	-	-
101 Ngampel	-	-	3	52	-	-
110 Gemuh	-	-	1	9	-	-
111 Ringinarum	-	-	6	88	-	-
120 Weleri	-	-	17	216	-	-
130 Rowosari	60	1 064	9	206	14	330
140 Kangkung	-	-	5	180	-	-
150 Cepiring	8	261	11	146	1	27
160 Patebon	11	178	22	359	-	-
170 Kendal	38	735	24	418	1	14
<b>Kabupaten Kendal</b>	<b>117</b>	<b>2 238</b>	<b>195</b>	<b>3 424</b>	<b>23</b>	<b>452</b>

Catatan/Note: <sup>1</sup>KUB : Kelompok Usaha Bersama/Joint Business Group

<sup>2</sup>Pokdakan : Kelompok Pembudidayaan Ikan/Fish Cultivators Group

<sup>3</sup>Poklahsar : Kelompok Pengolah dan Pemasar/Processors and Marketers Group

Sumber/Source: Dinas Kelautan dan Perikanan Kabupaten Kendal/Maritime and Fishery Service Office of Kendal Regency

**Tabel**  
**Table** 5.5.2

**Produksi Perikanan Tangkap Menurut Kecamatan dan Subsektor di Kabupaten Kendal, 2020**  
**Production of Fish Capture by Subdistrict and Subsector in Kendal Regency, 2020**

Kecamatan Subdistrict	Perikanan Laut Marine Fisheries		Perairan Umum Inland Water		Jumlah Total	
	Prod Production (ton)	Nilai Value (ribu rupiah/ thousand rupiahs)	Produksi Production (ton)	Nilai Value (ribu rupiah/ thousand rupiahs)	Produksi Production (ton)	Nilai Value (ribu rupiah/ thousand rupiahs)
(1)	(2)	(3)	(4)	(5)	(6)	(7)
010 Plantungan	-	-	3 380	41 300,00	3 380	41 300,00
020 Sukorejo	-	-	3 300	40 125,00	3 300	40 125,00
030 Pageruyung	-	-	3 685	49 665,00	3 685	49 665,00
040 Patean	-	-	4 070	56 280,00	4 070	56 280,00
050 Singorojo	-	-	2 460	31 665,00	2 460	31 665,00
060 Limbangan	-	-	2 485	23 576,00	2 485	23 576,00
070 Boja	-	-	2 933	38 813,52	2 933	38 813,52
080 Kaliwungu	22 400	391 800	97 480	1 623 132,00	119 880	2 014 932,00
081 Kaliwungu Selatan	-	-	5 243	75 142,50	5 243	75 142,50
090 Brangsong	-	-	6 600	92 365,00	6 600	92 365,00
100 Pegandon	-	-	3 040	33 840,00	3 040	33 840,00
101 Ngampel	-	-	2 574	19 300,00	2 574	19 300,00
110 Gemuh	-	-	16 190	234 400,00	16 190	234 400,00
111 Ringinarum	-	-	6 810	105 925,00	6 810	105 925,00
120 Weleri	-	-	9 030	137 050,00	9 030	137 050,00
130 Rowosari	230 000	4 033 000	48 920	697 340,00	278 920	4 730 340,00
140 Kangkung	-	-	72 635	1 047 495,00	72 635	1 047 495,00
150 Cepiring	79 500	1 394 500	17 290	244 525,00	96 790	1 639 025,00
160 Patebon	13 900	247 900	23 178	462 695,00	37 078	710 595,00
170 Kendal	86 000	1 510 000	4 450	65 375,00	90 450	1 575 375,00
<b>Kabupaten Kendal</b>	<b>431 800</b>	<b>7 577 200</b>	<b>335 753</b>	<b>5 120 009,02</b>	<b>767 553</b>	<b>12 697 209,02</b>

Sumber/Source: Dinas Kelautan dan Perikanan Kabupaten Kendal/Maritime and Fishery Service Office of Kendal Regency

**Tabel**  
**Table** 5.5.3

**Volume Produksi dan Nilai Transaksi Lelang Menurut Tempat Pelelangan Ikan di Kabupaten Kendal, 2020**  
**Number of Production and Value of Transaction Auction by Fish Auction Site in Kendal Regency, 2020**

Tahun Year	Tawang		Sendang Sikucing		Tanggul Malang	
	Produksi Production (ton)	Nilai Value (ribu rupiah/ thousand rupiahs)	Produksi Production (ton)	Nilai Value (ribu rupiah/ thousand rupiahs)	Produksi Production (ton)	Nilai Value (ribu rupiah/ thousand rupiahs)
(1)	(2)	(3)	(4)	(5)	(6)	(7)
2010	579,09	4 378 842	774,35	2 484 774	17,31	141 048
2011	537,24	4 400 166	938,20	2 918 428	87,66	1 277 329
2012	401,78	2 714 517	1 435,90	3 462 384	115,00	1 923 313
2013	488,07	3 492 021	1 126,99	3 546 512	73,42	1 196 471
2014	543,44	4 725 532	1 130,69	4 875 980	109,31	2 136 882
2015	545,82	5 390 713	950,43	4 502 929	69,37	1 689 160
2016	880,12	6 995 426	1 069,48	6 129 955	47,11	971 319
2017	1 035,56	9 170 833	1 282,94	8 851 920	95,19	2 127 843
2018	879,98	9 077 100	1 376,24	9 539 944	118,14	3 044 029
2019	806,31	9 575 060	842,56	5 920 405	102,74	2 363 277
2020	839,13	10 057 101	817,24	5 743 574	146,15	3 390 054

Lanjutan Tabel/Continued Table 5.5.3

Tahun Year	Bandengan		Karangsari		Jumlah	
	Produksi Production (ton)	Nilai Value (ribu rupiah/ thousand rupiahs)	Produksi Production (ton)	Nilai Value (ribu rupiah/ thousand rupiahs)	Produksi Production (ton)	Nilai Value (ribu rupiah/ thousand rupiahs)
(1)	(8)	(9)	(10)	(11)	(12)	(13)
2010	15,368	328 418,00	-	-	1 386,113	7 333 082,00
2011	148,669	1 977 430,00	-	-	1 711,768	10 573 353,00
2012	62,042	1 831 648,00	41,454	1 076 509,00	2 056,175	11 008 371,00
2013	43,732	641 364,00	90,598	726 029,00	1 822,807	9 602 397,00
2014	147,591	1 812 362,00	124,153	1 072 895,00	2 055,180	14 623 651,00
2015	64,356	898 334,00	201,927	1 483 818,00	1 831,904	13 964 954,00
2016	484,933	3 463 405,00	604,803	4 016 211,00	3 086,445	21 576 316,00
2017	431,106	5 906 626,00	418,971	3 867 711,00	3 263,763	29 924 933,00
2018	221,977	4 722 989,00	165,621	1 365 651,00	2 761,954	27 749 713,00
2019	100,739	1 042 686,00	41,998	293 479,70	1 894,351	19 194 907,70
2020	79,07	654 169,00	39,75	411 664,00	1 921,329	20 256 562,00

Sumber/Source: Dinas Kelautan dan Perikanan Kabupaten Kendal/Maritime and Fishery Service Office of Kendal Regency

**Tabel**  
**Table** 5.5.4

**Luas, Produksi, dan Nilai Produksi Perairan Umum Menurut Kecamatan di Kabupaten Kendal, 2020**  
**Area, Production, and Its Value of Public Territorial in Kendal by Subdistrict in Kendal Regency, 2020**

Kecamatan Subdistrict	Luas Area (ha)	Produksi Production (kg)	Nilai Value (rupiah/rupiahs)
(1)	(2)	(3)	(4)
010 Plantungan	25	3 380	41 300 000
020 Sukorejo	43	3 300	40 125 000
030 Pageruyung	10	3 685	49 665 000
040 Patean	12	4 070	56 280 000
050 Singorojo	70	2 460	31 665 000
060 Limbangan	15	2 485	23 576 000
070 Boja	9	2 933	38 813 520
080 Kaliwungu	35	97 480	1 623 132 000
081 Kaliwungu Selatan	11	5 243	75 142 500
090 Brangsong	90	6 600	92 365 000
100 Pegandon	1	3 040	33 840 000
101 Ngampel	41	2 574	19 300 000
110 Gemuh	47	16 190	234 400 000
111 Ringinarum	1	6 810	105 925 000
120 Weleri	1	9 030	137 050 000
130 Rowosari	8	48 920	697 340 000
140 Kangkung	5	72 635	1 047 495 000
150 Cepiring	9	17 290	244 525 000
160 Patebon	15	23 178	462 695 000
170 Kendal	40	4 450	65 375 000
<b>Kabupaten Kendal</b>	<b>488</b>	<b>335 753</b>	<b>5 120 009 020</b>

Sumber/Source: Dinas Kelautan dan Perikanan Kabupaten Kendal/Maritime and Fishery Service Office of Kendal Regency



**Tabel**  
**Table** 5.5.5

**Produksi Perikanan Budidaya Menurut Kecamatan dan Subsektor di Kabupaten Kendal, 2020**  
**Production of Fisheries Cultivation by Subdistrict and Subsector in Kendal Regency, 2020**

Kecamatan Subdistrict	Tambak/Embankment		Kolam/Ponds	
	Produksi Production (kg)	Nilai Value (rupiah/rupiahs)	Produksi Production (kg)	Nilai Value (rupiah/rupiahs)
(1)	(2)	(3)	(4)	(5)
010 Plantungan	-	-	198 648	3 325 300 534
020 Sukorejo	-	-	43 688	704 174 194
030 Pageruyung	-	-	125 578	2 113 280 774
040 Patean	-	-	39 918	642 200 784
050 Singorojo	-	-	82 408	1 334 599 214
060 Limbangan	-	-	99 768	1 605 067 584
070 Boja	-	-	147 868	2 393 618 684
080 Kaliwungu	3 763 620	105 168 465 000	72 488	1 189 293 364
081 Kaliwungu Selatan	-	-	49 718	799 863 184
090 Brangsong	1 752 420	52 474 550 000	58 904	948 812 872
100 Pegandon	-	-	80 398	1 358 883 104
101 Ngampel	-	-	35 618	573 022 384
110 Gemuh	-	-	948 508	14 212 732 104
111 Ringinarum	-	-	66 268	1 073 161 214
120 Weleri	-	-	130 968	2 128 196 784
130 Rowosari	1 753 400	53 769 900 000	119 328	1 922 749 314
140 Kangkung	3 272 850	100 679 500 000	75 958	1 262 849 204
150 Cepiring	2 799 840	73 846 820 000	102 412	1 669 552 656
160 Patebon	3 469 210	105 173 580 000	88 406	1 445 001 568
170 Kendal	3 087 080	83 629 975 000	44 210	2 288 430 480
<b>Kabupaten Kendal</b>	<b>19 898 420</b>	<b>574 742 790 000</b>	<b>2 611 060</b>	<b>42 990 790 000</b>

Sumber/Source: Dinas Kelautan dan Perikanan Kabupaten Kendal/Maritime and Fishery Service Office of Kendal Regency

**Tabel**  
**Table** 5.5.6

**Produksi dan Nilai Produksi Ikan Air Payau (Tambak)  
Menurut Bulan di Kabupaten Kendal, 2020**  
*Number of Production and Its Value of Brackish Fish Every  
Month in Kendal Regency, 2020*

Bulan Month	Luas Area (ha)	Jumlah Pembudidaya Number of Cultivators	Bandeng Milkfish		Udang Windu Tiger Prawns	
			Produksi Production (kg)	Nilai Value (ribu rupiah/ thousand rupiahs)	Produksi Production (kg)	Nilai Value (ribu rupiah/ thousand rupiahs)
(1)	(2)	(3)	(4)	(5)	(6)	(7)
Januari	3 229,91	1 254	1 282 400	21 159 600	18 080	30 744 000
Februari	3 229,91	1 254	1 178 000	19 437 000	15 850	22 320 000
Maret	3 229,91	1 254	1 193 000	19 684 500	12 780	21 495 600
April	3 229,91	1 254	887 000	14 192 000	19 730	18 726 000
Mei	3 229,91	1 254	936 000	14 976 000	17 720	17 664 000
Juni	3 229,91	1 254	924 000	14 784 000	19 830	15 960 000
Juli	3 229,91	1 254	1 050 000	17 850 000	29 130	26 264 000
Agustus	3 229,91	1 254	1 059 000	18 003 000	29 370	26 180 000
September	3 229,91	1 254	1 104 000	18 768 000	32 370	25 487 000
Oktober	3 229,91	1 254	1 126 600	19 152 200	28 530	26 572 000
November	3 229,91	1 254	1 129 300	19 198 100	30 070	25 389 000
Desember	3 229,91	1 254	1 131 000	19 227 000	28 500	27 034 000
<b>Jumlah/Total</b>			<b>13 000 300</b>	<b>216 431 400</b>	<b>281 960</b>	<b>283 835 600</b>

Lanjutan Tabel/Continued Table 5.5.6

Bulan Month	Udang Vannamei Vannamei Shrimp		Nila Parrot Fish		Rumput Laut Seaweed	
	Produksi Production (kg)	Nilai Value (ribu rupiah/ thousand rupiahs)	Produksi Production (kg)	Nilai Value (ribu rupiah/ thousand rupiahs)	Produksi Production (kg)	Nilai Value (ribu rupiah/ thousand rupiahs)
(1)	(8)	(9)	(10)	(11)	(12)	(13)
Januari	512 400	304 500	17 400	304 500	25 700	12 850
Februari	372 000	221 375	12 650	221 375	15 800	7 900
Maret	358 260	182 875	10 450	182 875	23 900	11 950
April	312 100	188 000	9 400	188 000	18 100	9 050
Mei	294 400	210 000	10 500	210 000	27 900	13 950
Juni	266 000	204 000	10 200	204 000	38 700	19 350
Juli	375 200	266 000	13 300	266 000	36 000	18 000
Agustus	374 000	288 000	14 400	288 000	32 000	16 000
September	364 100	346 000	17 300	346 000	27 000	13 500
Oktober	379 600	315 000	15 750	315 000	29 000	14 500
November	362 700	352 000	17 600	352 000	31 000	15 500
Desember	386 200	394 000	19 700	394 000	16 000	8 000
<b>Jumlah/Total</b>	<b>4 356 960</b>	<b>3 271 750</b>	<b>168 650</b>	<b>3 271 750</b>	<b>321 100</b>	<b>160 550</b>

Lanjutan Tabel/Continued Table 5.5.6

Bulan Month	Udang Lainnya Other Shrimp		Jumlah Total	
	Produksi Production (kg)	Nilai Value (ribu rupiah/ thousand rupiahs)	Produksi Production (kg)	Nilai Value (ribu rupiah/ thousand rupiahs)
(1)	(14)	(15)	(16)	(17)
Januari	168 600	4 815 400	2 024 580	58 121 150
Februari	144 740	4 110 040	1 739 040	47 047 315
Maret	118 400	3 393 200	1 716 790	45 534 925
April	123 960	3 796 200	1 370 290	38 095 050
Mei	122 390	3 716 920	1 408 910	37 644 070
Juni	132 200	4 045 600	1 390 930	36 202 750
Juli	121 350	3 728 000	1 624 980	50 019 450
Agustus	139 100	4 264 000	1 647 870	50 660 050
September	174 260	5 322 480	1 719 030	52 041 030
Oktober	170 700	5 224 400	1 750 180	53 132 550
November	181 750	5 565 400	1 752 420	52 474 550
Desember	172 000	5 254 400	1 753 400	53 769 900
<b>Kabupaten Kendal</b>	<b>1 769 450</b>	<b>53 236 040</b>	<b>19 898 420</b>	<b>574 742 790</b>

Sumber/Source: Dinas Kelautan dan Perikanan Kabupaten Kendal/Maritime and Fishery Service Office of Kendal Regency

**Tabel**  
**Table** 5.5.7

**Produksi dan Nilai Produksi Ikan Air Tawar (Kolam)  
Menurut Kecamatan di Kabupaten Kendal, 2020**  
*Number of Production and Its Value of Freshwater Fish by  
Subdistrict in Kendal Regency, 2020*

Kecamatan Subdistrict	Luas Area (ha)	Jumlah Rumah Tangga Pembudidaya Number of Cultivators Family	Lele Catfish	
			Produksi Production (kg)	Nilai Value (rupiah/rupiahs)
(1)	(2)	(3)	(4)	(5)
010 Plantungan	2,0	120	158 718	2 553 455 184
020 Sukorejo	1,5	130	42 518	684 029 584
030 Pageruyung	1,5	135	104 768	1 685 507 584
040 Patean	2,5	150	39 918	642 200 784
050 Singorojo	0,6	40	79 718	1 282 503 184
060 Limbangan	1,2	100	99 768	1 605 067 584
070 Boja	1,0	70	142 018	2 284 785 584
080 Kaliwungu	0,5	60	71 118	1 144 146 384
081 Kaliwungu Selatan	0,6	63	49 718	799 863 184
090 Brangsong	0,5	52	57 968	932 589 184
100 Pegandon	0,4	41	76 518	1 231 021 584
101 Ngampel	0,3	30	35 618	573 022 384
110 Gemuh	0,4	41	907 118	13 015 909 184
111 Ringinarum	0,3	25	62 618	1 007 398 384
120 Weleri	0,6	50	124 618	2 004 854 384
130 Rowosari	2,0	80	116 918	1 880 976 784
140 Kangkung	0,6	55	58 918	947 872 784
150 Cepiring	1,0	60	85 418	1 374 204 784
160 Patebon	1,0	68	84 716	1 362 911 008
170 Kendal	1,0	50	44 210	711 250 480
<b>Kabupaten Kendal</b>	<b>19,5</b>	<b>1 420</b>	<b>2 442 900</b>	<b>37 723 570 000</b>

Lanjutan Tabel/Continued Table 5.5.7

Kecamatan Subdistrict	Karper Carp		Nila Parroth Fish	
	Produksi Production (kg)	Nilai Value (rupiah/rupiahs)	Produksi Production (kg)	Nilai Value (rupiah/rupiahs)
(1)	(6)	(7)	(8)	(9)
010 Plantungan	8 270	148 860 000	18 220	315 807 260
020 Sukorejo	-	-	-	-
030 Pageruyung	3 210	57 780 000	8 610	149 237 130
040 Patean	-	-	-	-
050 Singorojo	-	-	1 300	22 532 900
060 Limbangan	-	-	-	-
070 Boja	-	-	3 040	52 692 320
080 Kaliwungu	-	-	-	-
081 Kaliwungu Selatan	-	-	-	-
090 Brangsong	-	-	936	16 223 688
100 Pegandon	-	-	-	-
101 Ngampel	-	-	-	-
110 Gemuh	-	-	10 700	185 463 100
111 Ringinarum	-	-	3 070	53 212 310
120 Weleri	-	-	5 500	95 331 500
130 Rowosari	-	-	2 410	41 772 530
140 Kangkung	1 570	28 260 000	8 040	139 357 320
150 Cepiring	1 950	35 100 000	11 024	191 069 942
160 Patebon	-	-	-	-
170 Kendal	-	-	-	-
<b>Kabupaten Kendal</b>	<b>15 000</b>	<b>270 000 000</b>	<b>72 850</b>	<b>1 262 700 000</b>

Lanjutan Tabel/Continued Table 5.5.7

Kecamatan Subdistrict	Gurame		Patin Silver Catfish		Bawal	
	Produksi Production (kg)	Nilai Value (rupiah/rupiahs)	Produksi Production (kg)	Nilai Value (rupiah/ rupiahs)	Produksi Production (kg)	Nilai Value (rupiah/ rupiahs)
(1)	(8)	(9)	(10)	(11)	(14)	(15)
010 Plantungan	4 590	151 258 860	1 680	33 600 000	4 640	76 779 230
020 Sukorejo	-	-	-	-	630	10 424 610
030 Pageruyung	3 820	125 884 280	2 170	43 400 000	1 740	28 791 780
040 Patean	-	-	-	-	-	-
050 Singorojo	400	13 181 600	-	-	990	16 381 530
060 Limbangan	-	-	-	-	-	-
070 Boja	230	7 579 420	1 700	34 000 000	880	14 561 360
080 Kaliwungu	1 370	45 146 980	-	-	-	-
081 Kal. Selatan	-	-	-	-	-	-
090 Brangsong	-	-	-	-	-	-
100 Pegandon	3 880	127 861 520	-	-	-	-
101 Ngampel	-	-	-	-	-	-
110 Gemuh	30 690	1 011 359 820	-	-	-	-
111 Ringinarum	180	5 931 720	-	-	400	6 618 800
120 Weleri	850	28 010 900	-	-	-	-
130 Rowosari	-	-	-	-	-	-
140 Kangkung	1 210	39 874 340	-	-	3 080	50 964 760
150 Cepiring	-	-	-	-	2 190	36 237 930
160 Patebon	640	21 090 560	3 050	61 000 000	-	-
170 Kendal	-	1 577 180 000	-	-	-	-
<b>Kab. Kendal</b>	<b>47 860</b>	<b>3 154 360 000</b>	<b>8 600</b>	<b>172 000 000</b>	<b>14 550</b>	<b>240 760 000</b>

Lanjutan Tabel/Continued Table 5.5.7

Kecamatan Subdistrict	Tawes		Tawes	
	Produksi Production (kg)	Nilai Value (rupiah/rupiahs)	Produksi Production (kg)	Nilai Value (rupiah/rupiahs)
(1)	(16)	(17)	(16)	(17)
010 Plantungan	2 530	45 540 000	198 648	3 325 300 534
020 Sukorejo	540	9 720 000	43 688	704 174 194
030 Pageruyung	1 260	22 680 000	125 578	2 113 280 774
040 Patean	-	-	39 918	642 200 784
050 Singorojo	-	-	82 408	1 334 599 214
060 Limbangan	-	-	99 768	1 605 067 584
070 Boja	-	-	147 868	2 393 618 684
080 Kaliwungu	-	-	72 488	1 189 293 364
081 Kaliwungu Selatan	-	-	49 718	799 863 184
090 Brangsong	-	-	58 904	948 812 872
100 Pegandon	-	-	80 398	1 358 883 104
101 Ngampel	-	-	35 618	573 022 384
110 Gemuh	-	-	948 508	14 212 732 104
111 Ringinarum	-	-	66 268	1 073 161 214
120 Weleri	-	-	130 968	2 128 196 784
130 Rowosari	-	-	119 328	1 922 749 314
140 Kangkung	3 140	56 520 000	75 958	1 262 849 204
150 Cepiring	1 830	32 940 000	102 412	1 669 552 656
160 Patebon	-	-	88 406	1 445 001 568
170 Kendal	-	-	44 210	2 288 430 480
<b>Kabupaten Kendal</b>	<b>9 300</b>	<b>167 400 000</b>	<b>2 611 060</b>	<b>42 990 790 000</b>

Sumber/Source: Dinas Kelautan dan Perikanan Kabupaten Kendal/Maritime and Fishery Service Office of Kendal Regency



**Tabel**  
**Table** 5.5.8

**Jumlah Perahu/Kapal Menurut Tempat Pelelangan Ikan dan Jenis Kapal di Kabupaten Kendal, 2020**  
**Number of Fishing Boats by Fish Auction Site and Type of Boat in Kendal Regency, 2020**

Kecamatan Subdistrict	Tempat Pelelangan Ikan Fish Auction Site	Perahu Motor Tempel Outboard Motorboat	Kapal Motor Inboard Motorboat
(1)	(2)	(3)	(4)
010 Plantungan	-	-	-
020 Sukorejo	-	-	-
030 Pageruyung	-	-	-
040 Patean	-	-	-
050 Singorojo	-	-	-
060 Limbangan	-	-	-
070 Boja	-	-	-
080 Kaliwungu	Bandengan	18	-
	Karangsari		
081 Kaliwungu Selatan	-	-	-
090 Brangsong	-	-	-
100 Pegandon	-	-	-
101 Ngampel	-	-	-
110 Gemuh	-	-	-
111 Ringinarum	-	-	-
120 Weleri	-	-	-
130 Rowosari	Tawang	981	52
	Sendang Sikucing		
140 Kangkung	Sendang Sikucing	28	-
150 Cepiring	Tanggul Malang	151	-
160 Patebon	Tanggul Malang	168	6
170 Kendal	Bandengan	625	15
	Karangsari		
<b>Kabupaten Kendal</b>		<b>1 971</b>	<b>73</b>

Sumber/Source: Dinas Kelautan dan Perikanan Kabupaten Kendal/Maritime and Fishery Service Office of Kendal Regency

**5.6 PERTANIAN LAINNYA  
OTHERS AGRICULTURE**

**Tabel 5.6.1 Jumlah Alat-Alat Pertanian di Kabupaten Kendal, 2020**  
**Table Number of Agricultural Machineries in Kendal Regency, 2020**

Jenis Alat <i>Kind of Machineries</i>	Dapat Digunakan <i>Still Usefull</i>	Rusak/Damaged	
		Dapat Diperbaiki <i>Can Be Repaired</i>	Tidak Dapat Diperbaiki <i>Can't Be Repaired</i>
(1)	(2)	(3)	(4)
<b>PENGOLAHAN TANAH</b>			
Traktor Roda Dua	1 177	-	67
Traktor Roda Empat			
Traktor Mini	-	-	-
Traktor Besar	-	-	-
Traktor medium	30	-	1
<b>PEMBERANTASAN HAMA</b>			
Hand Sprayer	17 540	-	400
Knapsack Motor Sprayer/Duster	-	-	-
Skit Motor	-	-	-
Emposan	72	-	6
<b>PERALATAN</b>			
Perontok Padi (Thresher)	489	-	9
Pengering Padi (Drier)	12	-	1
Pembersih gabah (Cleaner)	-	-	-
Penyosoh Beras (Polisher)	-	-	-
Penggilingan Padi (RMU)	465	-	7
Penggilingan Padi Besar	26	-	-
Penggilingan Padi Kecil (PPK)	429	-	-

Lanjutan Tabel/*Continued Table 5.6.1*

Jenis Alat <i>Kind of Machinerics</i>	Dapat Digunakan <i>Still Usefull</i>	Rusak/Damaged	
		Dapat Diperbaiki <i>Can Be Repaired</i>	Tidak Dapat Diperbaiki <i>Can't Be Repaired</i>
(1)	(2)	(3)	(4)
<b>PENGOLAH JAGUNG</b>			
Pemipil Jagung	84	-	2
Pemberas Jagung	-	-	-
<b>PENGOLAHAN UBI KAYU</b>			
Pemarut Ubi Kayu	-	-	-
Penggiling Tapioka	-	-	-
Penggilingan Tepung Beras	-	-	-
<b>POMPA AIR</b>	1 634	-	77

Sumber/*Source*: Dinas Pertanian dan Pangan Kabupaten Kendal/Food and Agriculture Department of Kendal Regency

**Tabel 5.6.2** Jumlah Pengadaan Pupuk di Kabupaten Kendal, 2020  
**Table 5.6.2** Number of Supply Fertilizer in Kendal Regency, 2020

Bulan Month	Jenis Pupuk/ Kind of Fertilizer			
	Urea (ton)	SP 36 (ton)	ZA (ton)	Phonska (ton)
(1)	(2)	(3)	(4)	(5)
Januari/January	3 594	770	1 065	1 864
Februari/February	1 928	544	739	1 143
Maret/March	2 151	476	620	1 642
April/April	3 309	449	599	2 080
Mei/May	2 611	367	547	1 162
Juni/June	2 820	369	917	1 490
Juli/July	2 001	10	12	1 388
Agustus/August	1 764	18	20	1 447
September/September	364	-	-	444
Oktober/October	1 908	82	97	816
November/November	2 443	277	330	727
Desember/December	2 424	688	868	537
<b>Jumlah/Total</b>	<b>27 317</b>	<b>4 052</b>	<b>5 815</b>	<b>14 739</b>

Sumber/Source: Dinas Perdagangan Kabupaten Kendal/Department of Industry and Commerce of Kendal Regency

**Tabel**  
**Table** 5.6.3

**Luas Tambah Tanam Tanaman Pangan di Kabupaten Kendal, 2020**  
**Added Area for Food Crops Planting in Kendal Regency, 2020**

Kecamatan Subdistrict	Padi Sawah Wet Land Paddy (ha)	Padi Gogo Dry Land Paddy (ha)	Jagung Maize (ha)	Kacang Kedelai Soy beans (ha)
(1)	(2)	(3)	(4)	(5)
010 Plantungan	2 367,6	-	2 062,1	-
020 Sukorejo	1 237,2	-	4 447,6	-
030 Pageruyung	1 426,4	-	2 580,5	-
040 Patean	1 786,5	-	5 692,8	49,0
050 Singorojo	1 560,2	-	1 748,4	-
060 Limbangan	3 510,5	-	398,3	-
070 Boja	4 199,3	-	359,4	-
080 Kaliwungu	1 184,1	-	235,0	-
081 Kaliwungu Selatan	911,6	4,0	563,9	-
090 Brangsong	3 320,5	-	419,0	-
100 Pegandon	1 368,3	-	3 215,7	-
101 Ngampel	2 043,6	-	1 120,0	-
110 Gemuh	1 462,7	-	4 323,6	-
111 Ringinarum	930,9	-	2 061,1	-
120 Weleri	2 377,1	-	1 225,8	-
130 Rowosari	4 249,5	-	14,4	-
140 Kangkung	2 320,3	-	4 103,0	21,2
150 Cepiring	3 296,3	-	366,9	-
160 Patebon	3 579,7	-	553,9	-
170 Kendal	2 996,8	-	77,0	-
<b>Kabupaten Kendal</b>	<b>46 129,1</b>	<b>4,0</b>	<b>35 568,4</b>	<b>70,2</b>

Lanjutan Tabel/*Continued Table 5.6.3*

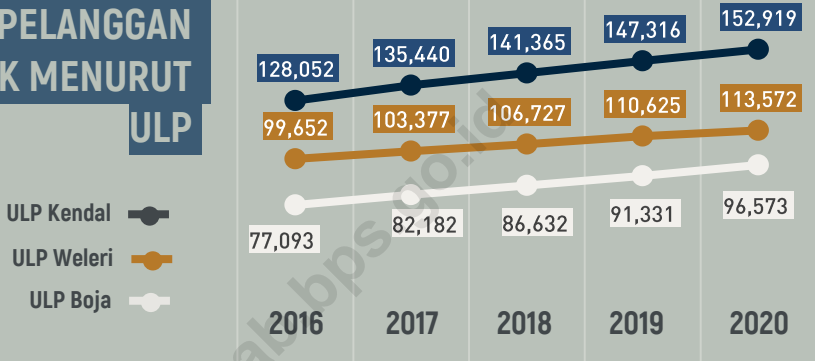
Kecamatan Subdistrict	Kacang Tanah Pea nuts (ha)	Kacang Hijau Green Peas (ha)	Ubi Kayu Cas sava (ha)	Ubi Jalar Sweet Potatoes (ha)
(1)	(6)	(7)	(8)	(9)
010 Plantungan	11,7	-	9,9	10,5
020 Sukorejo	29,6	-	62,0	17,0
030 Pageruyung	6,8	-	10,0	3,8
040 Patean	-	-	-	-
050 Singorojo	-	3,0	3,0	3,9
060 Limbangan	-	-	26,0	-
070 Boja	9,0	-	16,0	170,1
080 Kaliwungu	5,0	-	32,0	-
081 Kaliwungu Selatan	13,0	1,0	33,0	-
090 Brangsong	6,0	-	28,0	-
100 Pegandon	-	27,0	2,0	-
101 Ngampel	11,0	76,1	45,0	-
110 Gemuh	-	-	-	-
111 Ringinarum	-	7,7	-	-
120 Weleri	-	-	-	-
130 Rowosari	-	-	-	-
140 Kangkung	-	113,7	2,0	-
150 Cepiring	-	-	-	-
160 Patebon	-	-	-	-
170 Kendal	-	7,7	-	-
<b>Kabupaten Kendal</b>	<b>92,1</b>	<b>236,2</b>	<b>268,9</b>	<b>205,3</b>

Sumber/*Source*: Dinas Pertanian dan Pangan Kabupaten Kendal/*Food and Agriculture Department of Kendal Regency*

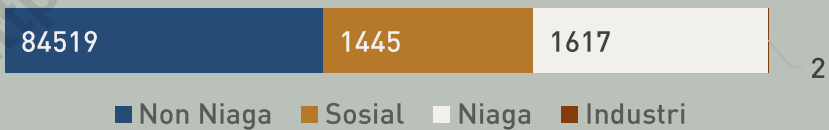
# 6 PERTAMBANGAN DAN ENERGI

## MINING AND ENERGY

### JUMLAH PELANGGAN LISTRIK MENURUT ULP



### JUMLAH PELANGGAN PDAM TIRTO PANGURIPAN KABUPATEN KENDAL







**PENJELASAN TEKNIS**

1. Kapasitas listrik terpasang adalah total kapasitas dari seluruh mesin pembangkit listrik yang dioperasikan.
2. Listrik yang dibangkitkan adalah jumlah listrik yang dibangkitkan oleh seluruh mesin pembangkit listrik dan dinyatakan dalam satuan dasar *Watt hours*.
3. Jumlah listrik/gas/air bersih yang terjual/didistribusikan adalah banyaknya listrik/gas/air bersih yang disalurkan kepada para pelanggan.
4. Kapasitas produksi potensial adalah hubungan antara output yang sebenarnya diproduksi dengan peralatan yang terpasang dan potensi output yang dapat diproduksi dengan peralatan terpasang tersebut, jika kapasitas sepenuhnya digunakan.
5. Volume air bersih yang disalurkan adalah banyaknya air bersih yang disalurkan oleh perusahaan air bersih (dalam satuan  $m^3$ ). Semakin besar volume air bersih yang disalurkan maka akan semakin terpenuhi kebutuhan konsumen akan air bersih.

**TECHNICAL NOTES**

1. *Installed electricity capacity is the total capacity of all operated power plants machines.*
2. *Electricity generated is the the amount of electricity generated by all power plant engine in Watt hours standard unit.*
3. *Sold, distributed electricity/gas/cleaned water is total electricity/gas/cleaned water distributed to customers.*
4. *Potential capacity production is relationship between output that is actually produced with the installed equipment, and the potential output which could be produced with it, if capacity was fully used.*
5. *Volume of water distributed is the amount of water that can be distributed by the water company (in units of  $m^3$ ). The greater the volume of water distributed it will be increasingly fulfilled the needs of consumers for clean water.*

**ULASAN**

Kebutuhan energi listrik terus meningkat setiap tahun. Hal ini dapat dilihat dari jumlah listrik terjual dan pelanggan listrik yang terus meningkat. Jumlah listrik terjual tahun 2020 sebesar 10.434.393.331 kWh. Jumlah pelanggan listrik di PT PLN (Persero) di Kabupaten Kendal sebanyak 363.064 pelanggan atau naik 3,95% dari tahun sebelumnya. Jumlah pelanggan terbesar di PT.PLN ULP Kendal sebanyak 152.919 pelanggan (42,12%).

Air merupakan sumber energi utama selain listrik. Jumlah pelanggan listrik terus meningkat tiap tahun. Pada tahun 2020 jumlah pelanggan PDAM Tirta Panguripan Kabupaten Kendal sebesar 87.583 pelanggan (naik 4,92% dari tahun 2019). Sebagian besar dari pelanggan tersebut merupakan rumah tangga (96,11%).

Wilayah pelayanan PDAM Tirta Panguripan Kabupaten Kendal sebanyak 14 wilayah pelayanan yang tersebar diseluruh wilayah Kabupaten Kendal. Banyaknya air yang disalurkan pada wilayah pelayanan tersebut sebesar 14.448.625 m<sup>3</sup> atau senilai 77,99 milyar rupiah. Dari 14 wilayah pelayanan, wilayah pelayanan Kendal Barat terbanyak menyalurkan air minum dibanding wilayah pelayanan lain yaitu sebesar 2.190.864 m<sup>3</sup> atau sebesar 12,13 milyar rupiah.

**DESCRIPTION**

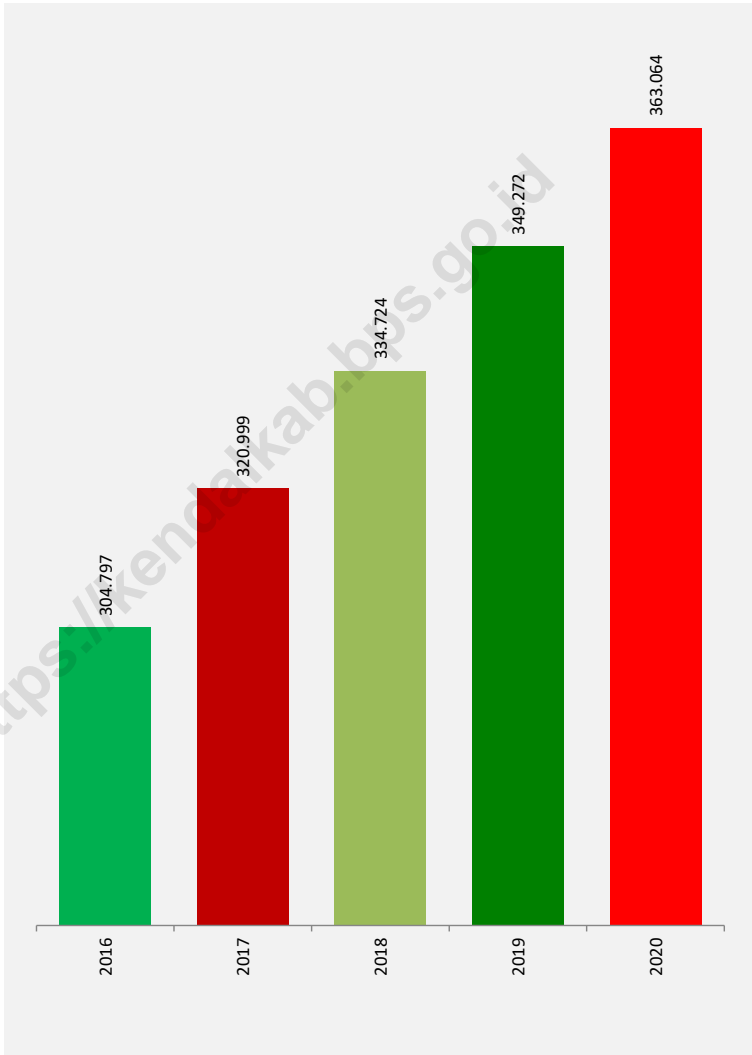
*The need for electrical energy continues to increase every year. This can be seen from the increasing number of electricity sold and electricity customers. The amount of electricity sold in 2020 is 10,434,393,331 kWh. The number of electricity customers at PT PLN (Persero) in Kendal Regency was 363,064, an increase of 3.95% from the previous year. The largest number of customers at PT PLN ULP Kendal as many as 152,919 customers (42.12%).*

*Water is the main source of energy besides electricity. The number of electricity customers continues to increase every year. In 2020, the number of PDAM Tirta Panguripan customers in Kendal Regency was 87,583 customers (up 4.92% from 2019). Most of these customers are households (96.11%).*

*The service areas of PDAM Tirta Panguripan Kendal Regency are 14 service areas spread throughout the Kendal Regency. The amount of drinking water distributed in the service area is 14,448,625 m<sup>3</sup> or worth 77.99 billion rupiahs. Of the fourteenth service areas, West Kendal's service area supplies the most water compared to other service areas, which is 2,190,864 m<sup>3</sup> or as much as 12,13 billion rupiahs.*

**Gambar** 6.1  
**Figures**

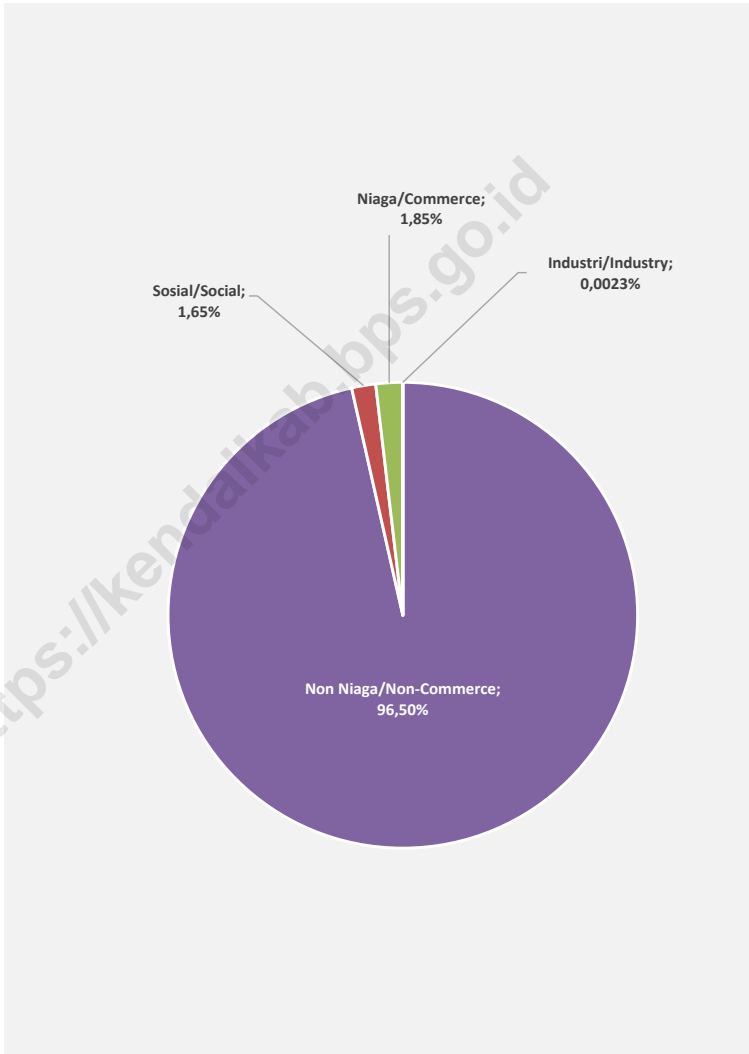
**Jumlah Pelanggan Listrik di Kabupaten Kendal, 2016–2020**  
**Number of Electricity Customers in Kendal Regency, 2016–2020**



Sumber/Source: PT PLN (Persero) UP3 Semarang

**Gambar** 6.2  
**Figures**

**Persentase Pelanggan PDAM Tirta Panguripan Menurut Jenis Pelanggan Di Kabupaten Kendal, 2020**  
*Percentage of Customers of PDAM Tirta Panguripan by Customer Type in Kendal Regency, 2020*



Sumber/Source : PDAM Tirta Panguripan Kabupaten Kendal/PDAM Tirta Panguripan, Kendal Regency

**Tabel**  
**Table** 6.1

**Daya Terpasang, Produksi, dan Distribusi Listrik PT. PLN (Persero) Menurut Unit Layanan Pelanggan di Kabupaten Kendal, 2020**  
*Installed Electricity Power, Production, and Distribution of PT. PLN (Persero) by Customer Service Unit in Kendal Regency, 2020*

Unit Layanan Pelanggan Customer Service Unit	Daya Terpasang Installed Electricity Power (VA)	Produksi Listrik Electricity Production (kWh)	Listrik Terjual Electricity Sold (kWh)	Dipakai Sendiri Own Used (kWh)	Susut/Hilang Shrinkage/Lost (%)
(1)	(2)	(3)	(4)	(5)	(6)
ULP Kendal	297 573 550	667 168 107	665 327 954	225 008	3,52%
ULP Weleri	101 955 350	164 897 178	9752 005 472	119 791	6,08%
ULP Boja	142 718 930	18 219 160	17 059 905	16 669	8,53%
<b>Jumlah/Total</b>	<b>542 247 830</b>	<b>850 284 445</b>	<b>10 434 393 331</b>	<b>361 468</b>	<b>18,13%</b>

Sumber/Source: PT PLN (Persero) UP3 UP3 Semarang

**Tabel**  
**Table 6.2****Jumlah Pelanggan Listrik Menurut Unit Layanan  
Pelanggan di Kabupaten Kendal, 2016–2020**  
**Number of Electricity Customers by Customers Service Unit  
in Kendal Regency, 2016–2020**

<b>Unit Layanan Pelanggan Customer Service Unit</b>	<b>2016</b>	<b>2017</b>	<b>2018</b>	<b>2019</b>	<b>2020</b>
<b>(1)</b>	<b>(2)</b>	<b>(3)</b>	<b>(4)</b>	<b>(5)</b>	<b>(6)</b>
ULP Kendal	128 052	135 440	141 365	147 316	152 919
ULP Weleri	99 652	103 377	106 727	110 625	113 572
ULP Boja	77 093	82 182	86 632	91 331	96 573
<b>Jumlah/Total</b>	<b>304 797</b>	<b>320 999</b>	<b>334 724</b>	<b>349 272</b>	<b>363 064</b>

Sumber/Source: PT PLN (Persero) UP3 UP3 Semarang

**Tabel**  
**Table** 6.3**Jumlah Pelanggan PDAM dan Air yang Disalurkan di  
Kabupaten Kendal, 2020**  
**Number of PDAM Customers and Distributed Water in  
Kendal Regency, 2020**

<b>Tipe Pelanggan Customer Type</b>	<b>Pelanggan Number of Customers</b>	<b>Air Disalurkan Distributed Water (m<sup>3</sup>)</b>	<b>Nilai Value (rupiah/rupiahs)</b>
(1)	(2)	(3)	(4)
I Non Niaga/ <i>Non-Commerce</i>			
a Rumah Tangga/ <i>Household</i>	84 180	13 620 616	72 077 292 526
b Instansi Pemerintah/ <i>Government</i>	339	120 078	1 289 067 363
II Sosial/ <i>Social</i>			
a Sosial Umum/ <i>General Social</i>	23	33 026	64 547 800
b Sosial Khusus/ <i>Specific Social</i>	1 422	386 335	1 206 453 563
III Niaga/ <i>Commerce</i>			
a Niaga Kecil/ <i>Small Trade</i>	1 363	219 728	2 392 972 327
b Niaga Besar/ <i>Big Trade</i>	254	56 305	735 469 468
IV Industri/ <i>Industry</i>			
a Industri Kecil/ <i>Small Industry</i>	-	-	-
b Industri Besar/ <i>Big Industry</i>	2	12 537	223 418 360
<b>Jumlah/Total</b>	<b>87 583</b>	<b>14 448 625</b>	<b>77 989 221 407</b>

Sumber/Source: PDAM Tirta Panguripan Kabupaten Kendal/PDAM Tirta Panguripan, Kendal Regency

**Tabel**  
**Table 6.4****Jumlah Pelanggan PDAM Menurut Kecamatan di  
Kabupaten Kendal, 2016-2020**  
**Number of Municipal Water Corporation Customers by  
Subdistrict in Kendal Regency, 2016-2020**

<b>Kecamatan Subdistrict</b>	<b>2016</b>	<b>2017</b>	<b>2018</b>	<b>2019</b>	<b>2020</b>
(1)	(2)	(3)	(4)	(5)	(6)
010 Plantungan	563	584	609	644	667
020 Sukorejo	3 446	3 641	3 874	4 008	4 098
030 Pageruyung	1 380	1 325	1 359	1 389	1 416
040 Patean	1 089	1 116	1 255	1 357	1 451
050 Singorojo	-	-	-	-	-
060 Limbangan	-	-	-	-	-
070 Boja	3 663	4 227	4 862	5 236	5 647
080 Kaliwungu	7 718	8 854	9 509	10 106	10 652
081 Kaliwungu Selatan	6 171	6 094	6 356	6 642	6 979
090 Brangsong	3 937	4 416	4 669	4 832	4 994
100 Pegandon	2 865	2 935	3 150	3 380	3 567
101 Ngampel	968	1 305	1 495	1 663	1 759
110 Gemuh	2 879	3 363	3 795	4 161	4 501
111 Ringinarum	255	319	380	463	502
120 Weleri	4 094	4 092	4 345	4 538	4 570
130 Rowosari	1 021	1 037	1 094	1 122	1 168
140 Kangkung	2 041	2 234	2 360	2 573	2 768
150 Cepiring	5 735	6 075	6 602	7 171	7 599
160 Patebon	5 757	6 893	7 571	8 245	8 747
170 Kendal	13 892	14 523	15 308	15 945	16 498
<b>Kabupaten Kendal</b>	<b>67 474</b>	<b>73 033</b>	<b>78 593</b>	<b>83 475</b>	<b>87 583</b>

Sumber/Source: PDAM Tirto Panguripan Kabupaten Kendal/PDAM Tirto Panguripan, Kendal Regency



**Tabel**  
**Table** 6.5

**Jumlah Air Yang Disalurkan (m<sup>3</sup>) Menurut Wilayah Pelayanan di Kabupaten Kendal, 2020**  
**Number of Water Supply in Kendal (m<sup>3</sup>) by Service Area in Kendal Regency, 2020**

Tipe Pelanggan <i>Customer Type</i>	Wilayah Pelayanan/ <i>Service Area</i>				
	Kendal Barat	Patebon	Pegandon	Kendal Timur	Brangsong
(1)	(2)	(3)	(4)	(5)	(6)
I Non Niaga/ <i>Non-Commerce</i>					
a Rumah Tangga/ <i>Household</i>	2 065 329	796 839	604 310	1 423 020	946 082
b Instansi Pemerintah/ <i>Government</i>	22 368	1 943	1 877	58 161	3 529
II Sosial/ <i>Social</i>					
a Sosial Umum/ <i>General Social</i>	1 147	1 066	-	3 899	4 231
b Sosial Khusus/ <i>Specific Social</i>	51 013	24 417	19 539	38 607	14 851
III Niaga/ <i>Commerce</i>					
a Niaga Kecil/ <i>Small Trade</i>	40 913	6 903	6 694	43 273	10 316
b Niaga Besar/ <i>Big Trade</i>	10 094	1 887	1 810	7 239	2 694
IV Industri/ <i>Industry</i>					
a Industri Kecil/ <i>Small Industry</i>	-	-	-	-	-
b Industri Besar/ <i>Big Industry</i>	-	-	-	-	-
<b>Jumlah/<i>Total</i></b>	<b>2 190 864</b>	<b>833 055</b>	<b>634 230</b>	<b>1 574 199</b>	<b>981 703</b>

Lanjutan Tabel/Continued Table 6.5

Pelanggan Customer	Wilayah Pelayanan/Service Area				
	Kaliwungu 1	Kaliwungu 2	Boja	Weleri	Cepiring
(1)	(7)	(8)	(9)	(10)	(11)
I Non Niaga/Non-Commerce					
a Rumah Tangga/Household	1 430 157	1 306 914	738 564	1 223 909	1 430 322
b Instansi Pemerintah/Government	337	2 091	2 553	8 384	7 482
II Sosial/Social					
a Sosial Umum/General Social	3 814	504	-	9 595	593
b Sosial Khusus/Specific Social	43 073	23 354	14 730	24 950	25 013
III Niaga/Commerce					
a Niaga Kecil/Small Trade	5 554	18 703	14 597	21 330	8 906
b Niaga Besar/Big Trade	2 707	3 107	3 194	6 647	4 155
IV Industri/Industry					
a Industri Kecil/Small Industry	-	-	-	-	-
b Industri Besar/Big Industry	-	4 250	8 287	-	-
<b>Jumlah/Total</b>	<b>1 485 642</b>	<b>1 358 923</b>	<b>781 925</b>	<b>1 294 815</b>	<b>1 476 471</b>

Lanjutan Tabel/Continued Table 6.5

Pelanggan Customer	Wilayah Pelayanan/Service Area			
	Gemuh	Sukorejo	Patean	Pageruyung
(1)	(12)	(13)	(14)	(15)
I Non Niaga/Non-Commerce				
a Rumah Tangga/Household	608 871	708 676	193 212	144 411
b Instansi Pemerintah/Government	2 612	4 346	2 927	1 468
II Sosial/Social				
a Sosial Umum/General Social	-	8 177	-	-
b Sosial Khusus/Specific Social	12 105	63 217	12 996	18 470
III Niaga/Commerce				
a Niaga Kecil/Small Trade	3 165	36 681	1 177	1 516
b Niaga Besar/Big Trade	6 356	3 972	1 894	549
IV Industri/Industry				
a Industri Kecil/Small Industry	-	-	-	-
b Industri Besar/Big Industry	-	-	-	-
<b>Jumlah/Total</b>	<b>633 109</b>	<b>825 069</b>	<b>212 206</b>	<b>166 414</b>

Sumber/Source: PDAM Tirto Panguripan Kabupaten Kendal/PDAM Tirto Panguripan, Kendal Regency

**Tabel**  
**Table 6.6****Nilai Air Yang Disalurkan (rupiah) Menurut Wilayah Pelayanan di Kabupaten Kendal, 2020**  
**Number of Water Supply in Kendal (rupiahs) by Service Area in Kendal Regency, 2020**

Pelanggan <i>Customer</i>	Wilayah Pelayanan/ <i>Service Area</i>			
	Kendal Barat	Patebon	Pegandon	Kendal Timur
(1)	(2)	(3)	(4)	(5)
I Non Niaga/ <i>Non-Commerce</i>				
a Rumah Tangga/ <i>Household</i>	11 149 794 332	3 943 443 123	2 979 133 337	7 417 044 008
b Instansi Pemerintah/ <i>Government</i>	230 247 877	19 647 525	19 450 285	665 797 472
II Sosial/ <i>Social</i>				
a Sosial Umum/ <i>General Social</i>	6 821 400	3 376 000	-	9 082 800
b Sosial Khusus/ <i>Specific Social</i>	158 672 604	74 924 656	59 788 715	122 496 582
III Niaga/ <i>Commerce</i>				
a Niaga Kecil/ <i>Small Trade</i>	448 250 676	71 513 022	67 191 545	453 767 046
b Niaga Besar/ <i>Big Trade</i>	134 204 107	23 063 590	20 981 679	97 425 141
IV Industri/ <i>Industry</i>				
a Industri Kecil/ <i>Small Industry</i>	-	-	-	-
b Industri Besar/ <i>Big Industry</i>	-	-	-	-
<b>Jumlah/Total</b>	<b>12 127 990 996</b>	<b>4 135 967 916</b>	<b>3 146 545 561</b>	<b>8 765 613 049</b>

Lanjutan Tabel/*Continued Table 6.6*

Pelanggan <i>Customer</i>	Wilayah Pelayanan/ <i>Service Area</i>			
	Brangsong	Kaliwungu 1	Kaliwungu 2	Boja
(1)	(7)	(7)	(8)	(9)
I Non Niaga/ <i>Non-Commerce</i>				
a Rumah Tangga/ <i>Household</i>	4 830 963 749	7 404 596 786	7 190 928 133	4 786 699 640
b Instansi Pemerintah/ <i>Government</i>	33 449 781	2 687 888	20 132 563	25 283 478
II Sosial/ <i>Social</i>				
a Sosial Umum/ <i>General Social</i>	8 456 800	5 672 000	1 688 000	-
b Sosial Khusus/ <i>Specific Social</i>	46 659 910	130 525 794	72 992 065	50 482 194
III Niaga/ <i>Commerce</i>				
a Niaga Kecil/ <i>Small Trade</i>	118 196 865	58 421 856	196 696 592	169 390 007
b Niaga Besar/ <i>Big Trade</i>	34 086 783	33 333 939	42 330 222	44 607 165
IV Industri/ <i>Industry</i>				
a Industri Kecil/ <i>Small Industry</i>	-	-	-	-
b Industri Besar/ <i>Big Industry</i>	-	-	75 511 730	147 906 630
<b>Jumlah/<i>Total</i></b>	<b>5 071 813 888</b>	<b>7 635 238 263</b>	<b>7 600 279 305</b>	<b>5 224 369 114</b>

Lanjutan Tabel/Continued Table 6.6

Pelanggan Customer	Wilayah Pelayanan/Service Area		
	Weleri	Cepiring	Gemuh
(1)	(10)	(11)	(12)
I Non Niaga/Non-Commerce			
a Rumah Tangga/Household	6 618 092 753	7 077 002 354	3 121 095 029
b Instansi Pemerintah/Government	80 198 146	80 293 738	26 429 240
II Sosial/Social			
a Sosial Umum/General Social	14 091 200	1 688 000	-
b Sosial Khusus/Specific Social	76 898 869	80 799 252	38 728 296
III Niaga/Commerce			
a Niaga Kecil/Small Trade	238 601 969	113 713 206	31 130 029
b Niaga Besar/Big Trade	84 420 506	51 473 369	89 765 213
IV Industri/Industry			
a Industri Kecil/Small Industry	-	-	-
b Industri Besar/Big Industry	-	-	-
<b>Jumlah/Total</b>	<b>7 112 303 443</b>	<b>7 404 969 919</b>	<b>3 307 147 807</b>

Lanjutan Tabel/Continued Table 6.6

Pelanggan Customer	Wilayah Pelayanan/Service Area		
	Sukorejo	Patean	Pageruyung
(1)	(13)	(14)	(15)
I Non Niaga/Non-Commerce			
a Rumah Tangga/Household	3 753 228 977	1 031 888 412	773 381 893
b Instansi Pemerintah/Government	41 177 573	27 889 185	16 382 612
II Sosial/Social			
a Sosial Umum/General Social	13 671 600	-	-
b Sosial Khusus/Specific Social	193 252 895	40 862 824	59 368 907
III Niaga/Commerce			
a Niaga Kecil/Small Trade	392 891 438	15 337 707	17 870 369
b Niaga Besar/Big Trade	49 226 977	24 652 199	5 898 578
IV Industri/Industry			
a Industri Kecil/Small Industry	-	-	-
b Industri Besar/Big Industry	-	-	-
<b>Jumlah/Total</b>	<b>4 443 449 460</b>	<b>1 140 630 327</b>	<b>872 902 359</b>

Sumber/Source: PDAM Tirto Panguripan Kabupaten Kendal/PDAM Tirto Panguripan, Kendal Regency

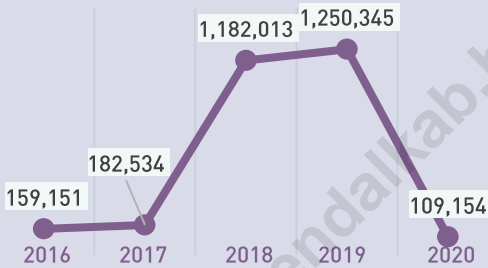




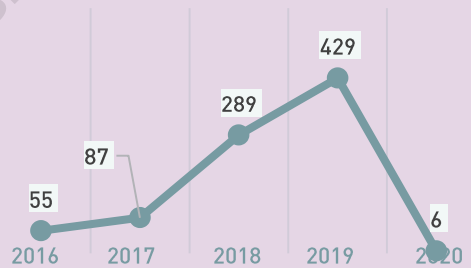
# 7 **PARIWISATA** *TOURISM*

## Potret Pariwisata

### JUMLAH WISATAWAN *Domestik*



### JUMLAH WISATAWAN *ManCnegrdr*



### *Top 5* JUMLAH RUMAH MAKAN/RESTORAN

1	Weleri	32
2	Boja	17
3	Sukorejo	17
4	Kendal	16
5	Kaliwungu	14



**PENJELASAN TEKNIS**

1. Konsep dan definisi pariwisata mengikuti rekomendasi United Nations World Tourism Organization (UNWTO).
2. Wisatawan mancanegara (wisman) ialah setiap orang yang melakukan perjalanan ke suatu negara di luar negara tempat tinggalnya, kurang dari satu tahun, didorong oleh suatu tujuan utama (bisnis, berlibur, atau tujuan pribadi lainnya), selain untuk bekerja dengan penduduk negara yang dikunjungi. Definisi ini mencakup 2 (dua) kategori tamu mancanegara, yaitu :
  - a. Wisatawan (turis) ialah setiap pengunjung seperti definisi di atas yang tinggal paling sedikit 24 jam, akan tetapi tidak lebih dari 12 (dua belas) bulan di tempat yang dikunjungi, dengan maksud antara lain:
    - » Personal: berlibur, rekreasi, mengunjungi teman atau keluarga, belajar atau pelatihan, kesehatan, olah raga, keagamaan, belanja, transit, dan lain lain.
    - » Bisnis dan profesional: menghadiri pertemuan, konferensi atau kongres, pameran dagang, konser pertunjukan, dll.

**TECHNICAL NOTES**

1. *The concept and definition of tourism follows the recommendations of the United Nations World Tourism Organization (UNWTO).*
2. *Foreign tourists (foreign tourists) are any people who travel to a country outside their country of residence, less than one year, driven by a primary purpose (business, vacation, or other personal purpose), in addition to working with residents of the country visited. This definition includes 2 (two) categories of international guests, namely:*
  - a. *A tourist (tourist) is every visitor as defined above who stays at least 24 hours, but not more than 12 (twelve) months in the place visited, with the intention to:*
    - » *Personal: vacation, recreation, visiting friends or family, study or training, health, sports, religion, shopping, transit, etc.*
    - » *Business and professionals: attend meetings, conferences or congresses, trade shows, concert shows, etc.*

- b. Pelancong ialah setiap pengunjung seperti definisi di atas yang tinggal kurang dari 24 jam di tempat yang dikunjungi (termasuk cruise passengers, iaitu setiap pengunjung yang tiba di suatu negara dengan kapal atau kereta api, di mana mereka tidak menginap di akomodasi yang tersedia di negara tersebut).
3. Jumlah rumah makan/restoran yang dimaksud adalah rumah makan/restoran yang mempunyai ijin dari Dinas Penanaman Modal dan Pelayanan Terpadu Satu Pintu Kabupaten Kendal.
- b. *A traveler is every visitor as defined above who stays less than 24 hours at the place visited (including cruise passengers, i.e. every visitor who arrives in a country by boat or train, where they do not stay at accommodations available in that country).*
3. *The number of restaurants / restaurants in question is a restaurant / restaurant that has a permit from the Department of Investment and Integrated Services One Door Kendal Regency.*

**ULASAN****DESCRIPTION**

Jumlah rumah makan/restoran di tahun 2020 sebesar 151 unit. Rumah makan/restoran paling banyak ada di Kecamatan Weleri sebesar 32 rumah makan/restoran (21,19%). Pada tahun 2020, masih ada kecamatan yang tidak mempunyai rumah makan/restoran, kecamatan tersebut adalah Kecamatan Plantungan, Kecamatan Singorojo, dan Kecamatan Kangkung.

*The number of restaurants in 2020 is 151 unit. Most restaurants are in Weleri Subdistrict, with 32 restaurants (21.19%). In 2020, there are still districts that do not have restaurants, these are Plantungan District, Singorojo District, and Kangkung District.*

Jumlah wisatawan ditahun 2020 turut mengalami penurunan 91,27% akibat adanya pandemi. Jumlah wisatawan tahun 2019 sebanyak 1.250.774 orang ditahun 2019 menjadi hanya 109.160 orang saja ditahun 2020. Hal ini terlihat dari tidak adanya kunjungan wisatawan di beberapa objek wisata selama bulan April, Mei, dan Juni, bahkan di kolam renang boja, tidak ada kunjungan wisatawan pada bulan April - Oktober 2020.

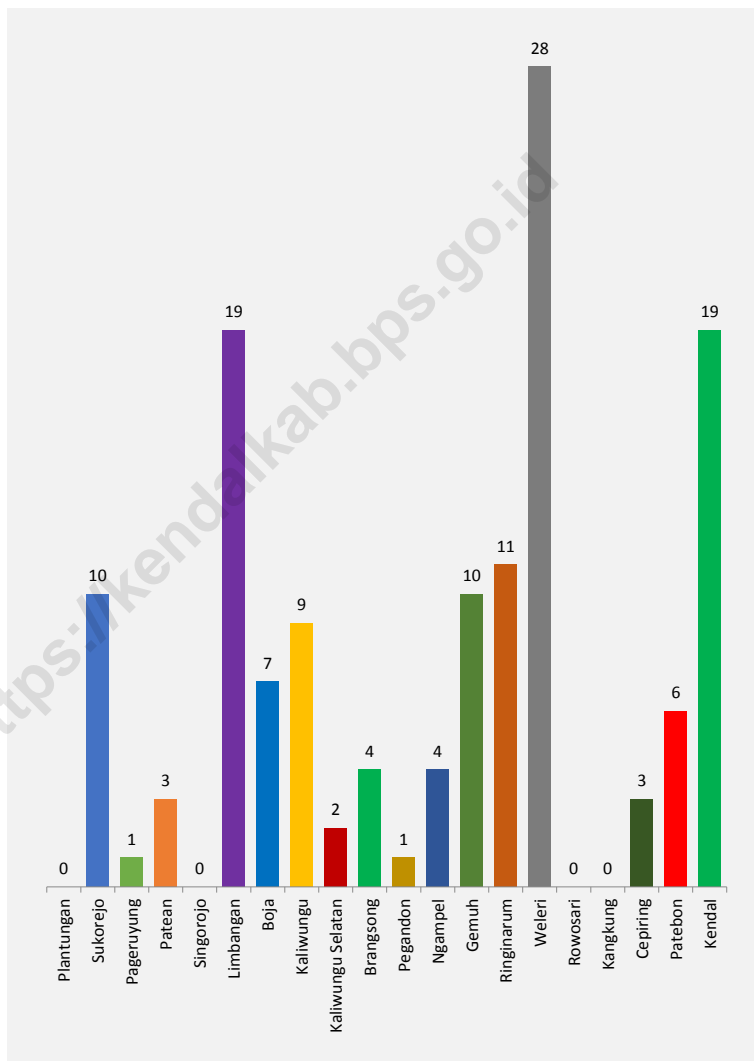
*The number of tourists in 2020 also experienced a 91.27% decline due to the pandemic. The number of tourists in 2019 amounted to 1,250,774 people in 2019 to only 109,160 people in 2020. This can be seen from the absence of tourist visits in several tourist objects during April, May and June, even in the Boja swimming pool, there were no tourist visits. in April - October 2020.*

Objek wisata pantai sendang sikucing mempunyai jumlah pengunjung terbanyak dibanding beberapa objek wisata lainnya. Jumlah wisata yang datang pada objek wisata ini sebanyak 33.801 orang dengan pendapatan sebesar Rp.201.635.000,- rupiah. Selain pantainya yang indah, objek wisata sendang sikucing dilengkapi dengan kolam renang, pentas lumba-lumba, serta kebun binatang mini.

*The tourist object of Sendang Sikucing beach has the highest number of visitors compared to several other tourist objects. The number of tourists who come to this tourist attraction is 33,801 people with an income of IDR 201,635,000. Apart from its beautiful beaches, the Sikucing Spring tourist attraction is equipped with a swimming pool, dolphin shows, and a mini zoo.*

**Gambar** 7.1  
**Figures**

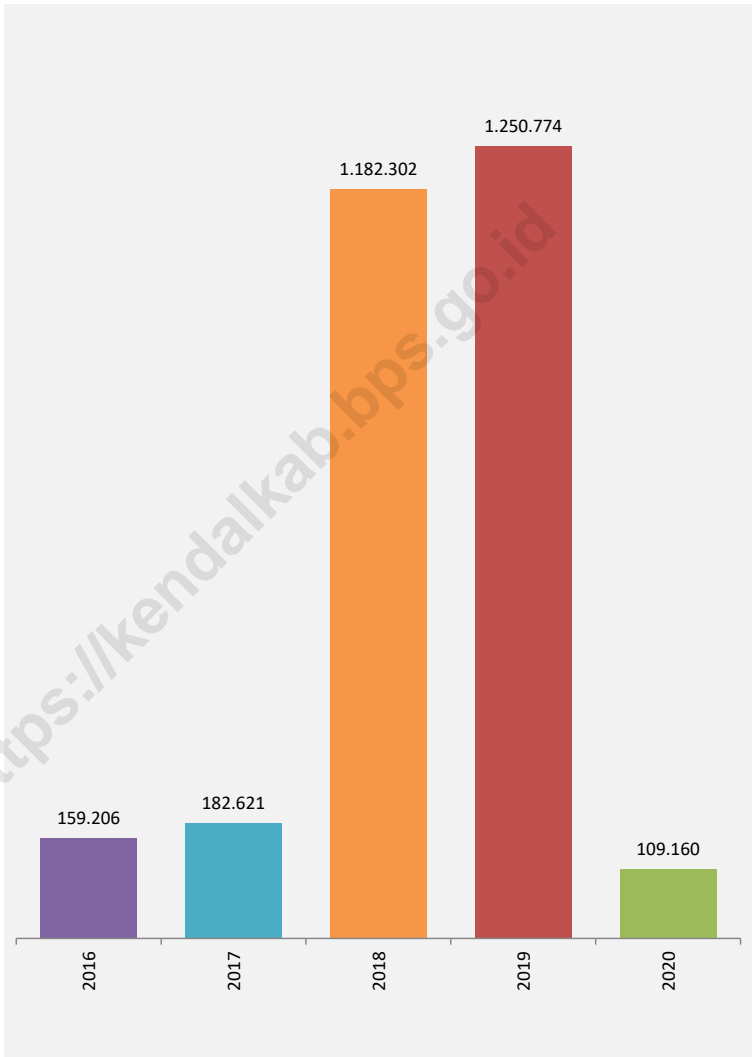
**Jumlah Rumah Makan/Restoran Menurut Kecamatan di Kabupaten Kendal, 2020**  
*Number of Restaurants by Subdistrict in Kendal Regency, 2020*



Sumber/Source : BPS, Pendataan Potensi Desa (Podes)/BPS-Statistics Indonesia, Village Potential Data Collecting

**Gambar** 7.2  
**Figures**

**Jumlah Wisatawan di Kabupaten Kendal, 2016-2020**  
**Number of Tourist in Kendal Regency, 2016-2020**



Sumber/Source: Dinas Kepemudaan, Olahraga, dan Pariwisata Kabupaten Kendal/ Youth, Sports, and Tourism Service of Kendal Regency

**Tabel**  
**Table** 7.1**Jumlah Rumah Makan/Restoran Menurut Kecamatan di  
Kabupaten Kendal, 2017-2020**  
*Number of Restaurants by Subdistrict in Kendal Regency,  
2017-2020*

Kecamatan Subdistrict	2017 <sup>1</sup>	2018 <sup>2</sup>	2019 <sup>3</sup>	2020 <sup>3</sup>
(1)	(2)	(3)	(4)	(5)
010 Plantungan	-	-	-	-
020 Sukorejo	2	14	10	17
030 Pageruyung	1	4	1	1
040 Patean	1	4	3	3
050 Singorojo	2	4	-	-
060 Limbangan	2	5	19	5
070 Boja	7	36	7	17
080 Kaliwungu	9	37	9	14
081 Kaliwungu Selatan	-	1	2	2
090 Brangsong	4	17	4	4
100 Pegandon	1	4	1	1
101 Ngampel	1	2	4	4
110 Gemuh	5	20	10	12
111 Ringinarum	-	-	11	9
120 Weleri	6	24	28	32
130 Rowosari	4	13	-	3
140 Kangkung	2	6	-	-
150 Cepiring	4	15	3	5
160 Patebon	4	25	6	6
170 Kendal	12	59	19	16
<b>Kabupaten Kendal</b>	<b>67</b>	<b>290</b>	<b>137</b>	<b>151</b>

Sumber/Source: <sup>1</sup>Dinas Penanaman Modal dan Pelayanan Terpadu Satu Pintu Kabupaten Kendal/Local Office of Investment and One Door Integrated Service of Kendal Regency

<sup>2</sup>BPS, Pendataan Potensi Desa (Podes)/BPS-Statistics Indonesia, Village Potential Data Collecting



**Tabel**  
**Table** 7.2

**Jumlah Wisatawan Mancanegara dan Domestik di  
Kabupaten Kendal, 2016-2020**  
*Number of International and Domestic Tourist in Kendal  
Regency, 2016-2020*

<b>Tahun Year</b>	<b>Wisatawan Mancanegara International Tourist</b>	<b>Wisatawan Domestic International Tourist</b>	<b>Jumlah Total</b>
(1)	(2)	(3)	(4)
2016	55	159 151	159 206
2017	87	182 534	182 621
2018	289	1 182 013	1 182 302
2019	429	1 250 345	1 250 774
2020	6	109 154	109 160

Sumber/Source: Dinas Kepemudaan, Olahraga, dan Pariwisata Kabupaten Kendal/ Youth, Sports, and Tourism Service of Kendal Regency

**Tabel**  
**Table** 7.3**Jumlah Wisatawan dan Kendaraan Yang Parkir Di Obyek  
Wisata Curug Sewu di Kabupaten Kendal, 2020**  
**Number of Tourist and Vehicles Parking at Curug Sewu  
Waterfall in Kendal Regency, 2020**

Bulan Month	Wisatawan Tourist			Kendaraan Vehicle		
	Mancanegara International	Domestic Domestic	Jumlah Total	Roda 2 Two Wheeled	Roda 4/Bus Four Wheeled and More	Jumlah Total
(1)	(2)	(3)	(4)	(5)	(6)	(7)
Januari	-	10 841	10 841	1 222	255	1 477
Februari	6	2 830	2 836	149	170	319
Maret	-	1 535	1 535	86	245	331
April	-	-	-	-	-	-
Mei	-	-	-	-	-	-
Juni	-	-	-	-	-	-
Juli	-	1 026	1 026	167	57	224
Agustus	-	4 298	4 298	613	261	874
September	-	2 966	2 966	528	156	684
Oktober	-	3 424	3 424	556	208	764
Nopember	-	3 193	3 193	591	272	863
Desember	-	3 183	3 183	482	263	745
<b>Kabupaten Kendal</b>	<b>6</b>	<b>33 296</b>	<b>33 302</b>	<b>4 394</b>	<b>1 887</b>	<b>6 281</b>

Sumber/Source: Dinas Kepemudaan, Olahraga, dan Pariwisata Kabupaten Kendal/ Youth, Sports, and Tourism Service of Kendal Regency

**Tabel**  
**Table** 7.4

**Jumlah Pendapatan Dari Wisatawan dan Kendaraan Yang Parkir Di Obyek Wisata Curug Sewu di Kabupaten Kendal, 2020**

**Number of Revenue From Tourist and Vehicles Parking at Curug Sewu Waterfall in Kendal Regency, 2020**

Bulan Month	Pendapatan Wisatawan Revenue From Tourist (ribu rupiah/thousand rupiahs)			Pendapatan Kendaraan Revenue From Vehicle (ribu rupiah/thousand rupiahs)		
	Mancanegara International	Domestic Domestic	Jumlah Total	Parkir Parking	Lain-Lain Others	Jumlah Total
(1)	(2)	(3)	(4)	(5)	(6)	(7)
Januari	-	96 071	96 071	1 867	-	1 867
Februari	42	19 852	19 894	4 092	-	4 092
Maret	-	10 703	10 703	2 330	-	2 330
April	-	-	-	-	-	-
Mei	-	-	-	-	-	-
Juni	-	-	-	-	-	-
Juli	-	6 334	6 334	434	-	434
Agustus	-	27 864	27 864	1 142	-	1 142
September	-	18 374	18 374	1 098	-	1 098
Oktober	-	21 446	21 446	1 482	-	1 482
Nopember	-	1 963	1 963	1 425	-	1 425
Desember	-	21 695	21 695	1 293	-	1 293
<b>Kabupaten Kendal</b>	<b>42</b>	<b>224 302</b>	<b>224 344</b>	<b>15 163</b>	<b>0</b>	<b>15 163</b>

Sumber/Source: Dinas Kepemudaan, Olahraga, dan Pariwisata Kabupaten Kendal/ Youth, Sports, and Tourism Service of Kendal Regency

**Tabel**  
**Table** 7.5**Jumlah dan Pendapatan Dari Wisatawan Di Obyek Wisata  
Pantai Sendang Sikucing di Kabupaten Kendal, 2020**  
**Number and Revenue From Tourist at Sendang Sikucing  
Beach in Kendal Regency, 2020**

Bulan Month	Wisatawan Tourist			Pendapatan Wisatawan Revenue From Tourist (ribu rupiah/thousand rupiahs)		
	Mancanegara International	Domestic Domestic	Jumlah Total	Mancanegara International	Domestic Domestic	Jumlah Total
(1)	(2)	(3)	(4)	(5)	(6)	(7)
Januari	-	7 609	7 609	-	45 755	45 755
Februari	-	5 629	5 629	-	34 477	34 477
Maret	-	1 483	1 483	-	9 175	9 175
April	-	-	-	-	-	-
Mei	-	-	-	-	-	-
Juni	-	-	-	-	-	-
Juli	-	942	942	-	5 806	5 806
Agustus	-	4 977	4 977	-	29 127	29 127
September	-	3 385	3 385	-	19 973	19 973
Oktober	-	3 421	3 421	-	20 179	20 179
Nopember	-	4 118	4 118	-	24 350	24 350
Desember	-	2 237	2 237	-	12 793	12 793
<b>Kabupaten Kendal</b>	<b>0</b>	<b>33 801</b>	<b>33 801</b>	<b>0</b>	<b>201 635</b>	<b>201 635</b>

Catatan/Note : Tidak ada karcis parkir pada obyek wisata Sendang Sikucing/ There is no parking ticket at Sendang Sikucing

Sumber/Source: Dinas Kepemudaan, Olahraga, dan Pariwisata Kabupaten Kendal/ Youth, Sports, and Tourism Service of Kendal Regency

**Tabel**  
**Table** 7.6

**Jumlah Wisatawan dan Kendaraan Yang Parkir Di Obyek Wisata Kolam Renang Boja di Kabupaten Kendal, 2020**  
**Number of Tourist and Vehicles Parking at Boja Swimming Pool in Kendal Regency, 2020**

Bulan Month	Wisatawan Tourist			Kendaraan Vehicle		
	Mancanegara International	Domestic Domestic	Jumlah Total	Roda 2 Two Wheeled	Roda 4/Bus Four Wheeled and More	Jumlah Total
(1)	(2)	(3)	(4)	(5)	(6)	(7)
Januari	-	4 059	4 059	851	65	916
Februari	-	2 607	2 607	830	60	890
Maret	-	1 430	1 430	510	-	510
April	-	-	-	-	-	-
Mei	-	-	-	-	-	-
Juni	-	-	-	-	-	-
Juli	-	-	-	-	-	-
Agustus	-	-	-	-	-	-
September	-	-	-	-	-	-
Oktober	-	-	-	-	-	-
Nopember	-	1 591	1 591	140	25	165
Desember	-	3 319	3 319	240	85	325
<b>Kabupaten Kendal</b>	<b>0</b>	<b>13 006</b>	<b>13 006</b>	<b>2 571</b>	<b>235</b>	<b>2 806</b>

Sumber/Source: Dinas Kepemudaan, Olahraga, dan Pariwisata Kabupaten Kendal/ Youth, Sports, and Tourism Service of Kendal Regency

**Tabel**  
**Table** 7.7

**Jumlah Pendapatan Dari Wisatawan dan Kendaraan Yang Parkir Di Obyek Wisata Kolam Renang Boja di Kabupaten Kendal, 2020**  
**Number of Revenue From Tourist and Vehicles Parking at Boja Swimming Pool in Kendal Regency, 2020**

Bulan Month	Pendapatan Wisatawan Revenue From Tourist (ribu rupiah/thousand rupiahs)			Pendapatan Kendaraan Revenue From Vehicle (ribu rupiah/thousand rupiahs)		
	Mancanegara International	Domestic Domestic	Jumlah Total	Parkir Parking	Lain-Lain Others	Jumlah Total
(1)	(2)	(3)	(4)	(5)	(6)	(7)
Januari	-	36 309	36 309	1 081	-	1 081
Februari	-	23 166	23 166	950	-	950
Maret	-	12 565	12 565	510	-	510
April	-	-	-	-	-	-
Mei	-	-	-	-	-	-
Juni	-	-	-	-	-	-
Juli	-	-	-	-	-	-
Agustus	-	-	-	-	-	-
September	-	-	-	-	-	-
Oktober	-	-	-	-	-	-
Nopember	-	14 305	14 305	190	-	190
Desember	-	28 285	28 285	410	-	410
<b>Kabupaten Kendal</b>	<b>0</b>	<b>114 630</b>	<b>114 630</b>	<b>3 141</b>	<b>0</b>	<b>3 141</b>

Sumber/Source: Dinas Kepemudaan, Olahraga, dan Pariwisata Kabupaten Kendal/ Youth, Sports, and Tourism Service of Kendal Regency

**Tabel**  
**Table** 7.8**Jumlah Wisatawan dan Kendaraan Yang Parkir Di Obyek Wisata Tirto Arum Baru di Kabupaten Kendal, 2020**  
**Number of Tourist and Vehicles Parking at New Tirto Arum in Kendal Regency, 2020**

Bulan Month	Wisatawan Tourist			Kendaraan Vehicle		
	Mancanegara International	Domestic Domestic	Jumlah Total	Roda 2 Two Wheeled	Roda 4/Bus Four Wheeled and More	Jumlah Total
(1)	(2)	(3)	(4)	(5)	(6)	(7)
Januari	-	3 839	3 839	1 455	185	1 640
Februari	-	2 836	2 836	470	149	619
Maret	-	1 010	1 010	476	10	486
April	-	-	-	-	-	-
Mei	-	-	-	-	-	-
Juni	-	-	-	-	-	-
Juli	-	602	602	252	8	260
Agustus	-	560	560	398	40	438
September	-	581	581	365	35	400
Oktober	-	5 421	5 421	299	41	340
Nopember	-	475	475	325	51	376
Desember	-	532	532	323	42	365
<b>Kabupaten Kendal</b>	<b>0</b>	<b>15 856</b>	<b>15 856</b>	<b>4 363</b>	<b>561</b>	<b>4 924</b>

Sumber/Source: Dinas Kepemudaan, Olahraga, dan Pariwisata Kabupaten Kendal/ Youth, Sports, and Tourism Service of Kendal Regency





# 8

## TRANSPORTASI DAN KOMUNIKASI

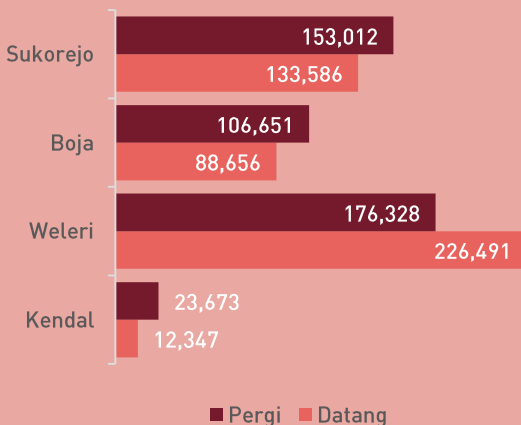
### TRANSPORTATION AND COMMUNICATION

# Statistik Transportasi



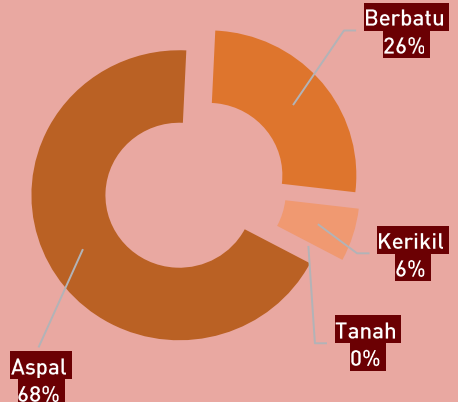
### PENUMPANG ANGKUTAN UMUM

menurut terminal, 2020



### JALAN KABUPATEN

menurut jenis permukaan, 2020





**PENJELASAN TEKNIS****TECHNICAL NOTES**

1. Kereta api adalah kendaraan dengan tenaga gerak (listrik, diesel atau tenaga uap) yang berjalan sendiri maupun dirangkaikan dengan kendaraan lain, yang akan atau sedang bergerak di atas rel, terdiri dari kereta penumpang dan kereta barang.
  2. Kantor Pos adalah tempat pemberi pelayanan komunikasi tertulis dan atau surat elektronik, layanan paket, layanan logistik, layanan transaksi keuangan, dan layanan keagenan pos untuk kepentingan umum. Rumah pos berfungsi sama seperti kantor pos dan kantor pos pembantu, bedanya rumah pos biasanya terletak di daerah terpencil.
  3. Telekomunikasi adalah setiap pemancaran, pengiriman dan atau penerimaan dari setiap informasi dalam bentuk tanda-tanda, isyarat, tulisan, gambar, suara, dan bunyi melalui sistem kawat, optik, radio, atau sistem elektromagnetik lainnya.
  4. Internet adalah sebuah jaringan komputer publik di seluruh dunia. Internet menyediakan akses ke sejumlah layanan komunikasi termasuk World Wide Web dan membawa surel, berita, hiburan, dan file data.
1. *Train is a coach or a number of coaches joined together, moving along a railway line. It can be passenger train or freight train.*
  2. *Post Office is a service provider facility of written communication and or electronic mail, parcel service, logistics services, financial transaction services, and postal services to the public. Postal house has the same function as the post office and subsidiary of post office, the difference is that postal house is usually located in remote areas.*
  3. *Telecommunication includes every transmitting, delivering and or receiving from every information of marking, signal, article, picture, sound and voice through strand of wire system, optic, radio, or other electromagnetic system.*
  4. *The internet is a worldwide public computer network. It provides access to a number of communication services including the World Wide Web and carries e-mail, news, entertainment, and data files.*

**ULASAN**

Panjang jalan kabupaten di Kabupaten Kendal 770,325 km yang terdiri dari jalan aspal, berbatu, dan kerikil. Sebagian besar jalan sudah dilapisi aspal (67,97%) dan hanya sedikit yang dilapisi kerikil (5,92%). Kondisi jalan sebagian besar dalam kondisi baik (67,02%) dan hanya sedikit saja dengan kondisi rusak berat (21,25%).

Jumlah terminal di Kabupaten Kendal sebanyak 4 terminal. Jumlah penumpang datang dan pergi terbanyak ada di terminal weleri dengan jumlah penumpang datang sebanyak 226.491 orang dan penumpang pergi sebanyak 176.328 orang.

Jumlah kantor pos pembantu tidak mengalami kenaikan dari tahun sebelumnya yaitu 17 unit. Jumlah kantor pos pembantu terbesar adalah di Kecamatan Kendal sebanyak 3 unit.

Sejak tahun lalu, pemerintah daerah kabupaten kendal telah melakukan pemasangan hot spot gratis di tempat-tempat strategis sebagai bentuk layanan publik pada masyarakat dalam menyediakan fasilitas, sarana, dan prasarana terkait jaringan internet gratis. Pada tahun 2019, pemasangan hotspot dilakukan di 22 titik dan ditahun 2020 pemasangan hotspot ditambah menjadi total 45 titik.

**DESCRIPTION**

*The length of regency roads in Kendal Regency is 770.325 km which consists of asphalt, rocky and gravel roads. Most of the regency roads are covered with asphalt (67,97%) and only a few are covered with gravel (5,92%). Most of the road conditions are in good condition (67.02%) and only a few are severe damaged (21.25%).*

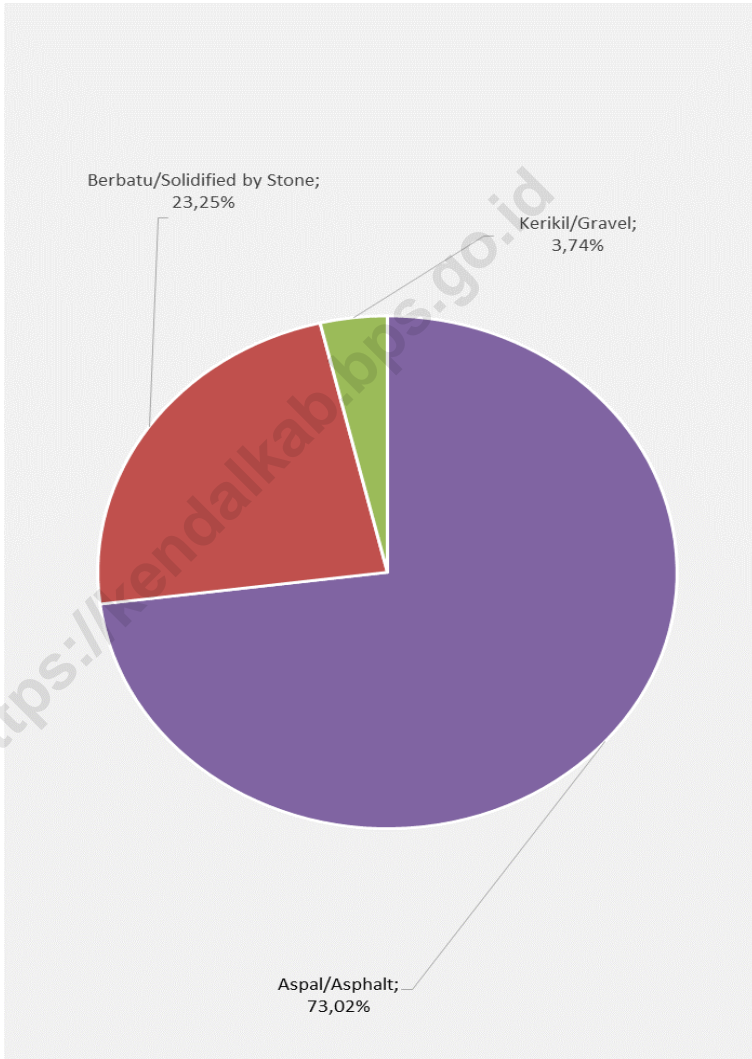
*The number of terminals in Kendal Regency is 4 terminals. The highest number of coming and going passengers was at the Weleri terminal with 226,491 arriving passengers and 176,328 departing passengers.*

*The number of sub-post offices did not increase from the previous year at 17 units. The largest number of sub-post offices is in Kendal Subdistrict with 3 units of sub-post office.*

*Since last year, the Kendal Regency government has installed free hot spots in strategic places as a form of public service to the public in providing facilities, facilities and infrastructure related to free internet networks. In 2019, hotspot installation was done in 22 points and in 2020 hotspot installation was added to a total of 45 points.*

**Gambar** 8.1  
**Figures**

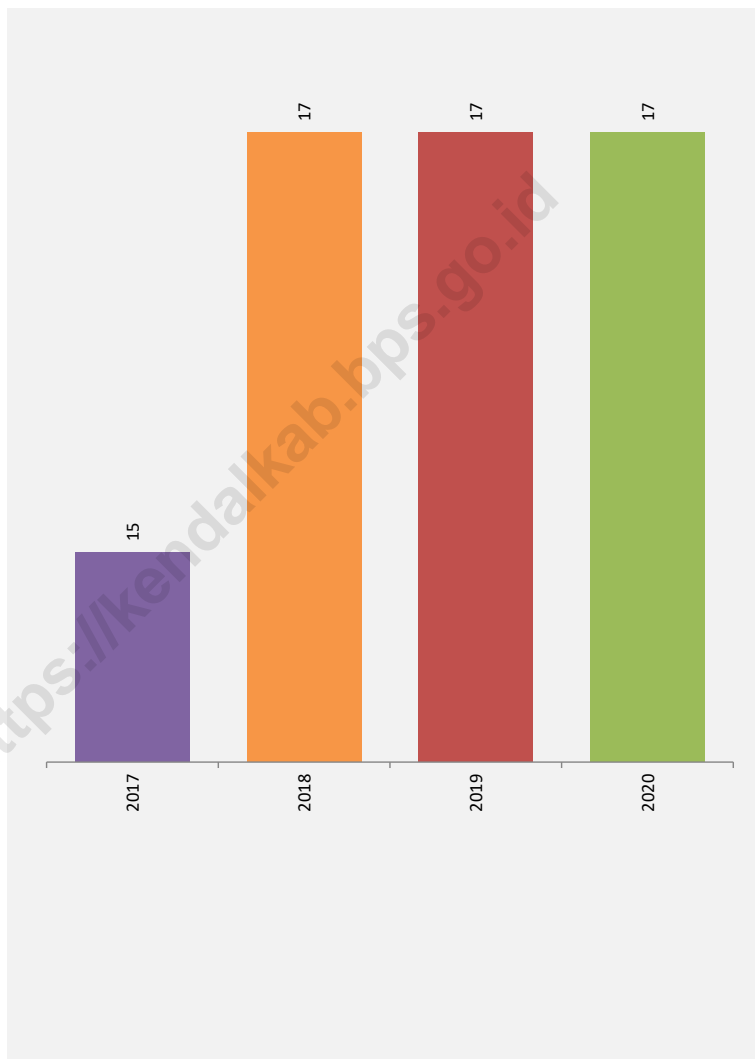
**Persentase Panjang Jalan Menurut Jenis Permukaan Jalan (km), 2020**  
**Percentage of Length of Roads by Type of Road Surface (km), 2020**



Sumber/Source : Dinas Pekerjaan Umum Kabupaten Kendal/Public Work Service of Kendal Regency

**Gambar** 8.2  
**Figures**

**Jumlah Kantor Pos Pembantu Menurut Kecamatan di Kabupaten Kendal, 2017-2020**  
**Number of Auxiliary Post Office by Subdistrict in Kendal Regency, 2017-2020**



Sumber/Source : PT. Pos Indonesia (Persero) Cabang Kendal/PT. Pos Indonesia (Persero), Kendal Branch

## 8.1 TRANSPORTASI TRANSPORTATION

**Tabel 8.1.1 Panjang Jalan<sup>1</sup> Menurut Tingkat Kewenangan Pemerintahan di Kabupaten Kendal (km), 2018–2020**  
***Length of Roads<sup>1</sup> by Level of Government Authority in Kendal Regency (km), 2018–2020***

<b>Tingkat Kewenangan Pemerintahan</b> <b><i>Level of Government Authority</i></b>	<b>2018</b>	<b>2019</b>	<b>2020</b>
<b>(1)</b>	<b>(2)</b>	<b>(3)</b>	<b>(4)</b>
Negara <sup>2</sup> / <i>State</i> <sup>2</sup>	-	-	-
Provinsi/ <i>Province</i>	-	-	-
Kabupaten/Kota <i>Regency/Municipality</i>	770,325	770,325	770,325
<b>Jumlah/Total</b>	<b>770,325</b>	<b>770,325</b>	<b>770,325</b>

Catatan/Note: <sup>1</sup> Data tidak termasuk panjang jalan tol/*Excluding toll road*

<sup>2</sup> Berdasarkan Keputusan Menteri Pekerjaan Umum dan Perumahan Rakyat No. 248/KPTS/M/2015/*Based on Public Work and Public Housing Ministerial Decree No. 248/KPTS/M/2015*

Sumber/Source: Dinas PU Binamarga dan Cipta Karya Provinsi Jawa Tengah/*Public Works Service of Jawa Tengah Province*

**Tabel 8.1.2** Panjang Jalan Menurut Jenis Permukaan Jalan di Kabupaten Kendal (km), 2020  
**Table 8.1.2** Length of Roads by Type of Road Surface in Kendal Regency (km), 2020

Kecamatan Subdistrict	Aspal Asphalt	Berbatu Solidified by Stone	Kerikil Gravel	Tanah Soil	Jumlah Total
(1)	(2)	(3)	(4)	(5)	(6)
010 Plantungan	36,750	2,800	0,650	-	40,200
020 Sukorejo	62,245	1,100	7,565	-	70,910
030 Pageruyung	38,395	8,505	1,000	-	47,900
040 Patean	37,647	9,769	4,884	-	52,300
050 Singorojo	50,170	9,500	11,230	-	70,900
060 Limbangan	40,350	0,100	1,100	-	41,550
070 Boja	56,448	0,000	4,602	-	61,050
080 Kaliwungu	21,020	18,580	1,900	-	41,500
081 Kaliwungu Selatan	9,050	7,100	1,500	-	17,650
090 Brangsong	15,800	13,900	3,000	-	32,700
100 Pegandon	9,650	22,200	1,900	-	33,750
101 Ngampel	6,600	10,300	3,100	-	20,000
110 Gemuh	13,400	12,600	1,000	-	27,000
111 Ringinarum	5,250	19,700	1,250	-	26,200
120 Weleri	18,200	10,600	0,000	-	28,800
130 Rowosari	23,000	9,200	0,000	-	32,200
140 Kangkung	12,460	8,200	0,000	-	20,660
150 Cepiring	13,005	9,460	0,095	-	22,560
160 Patebon	18,300	11,700	0,000	-	30,000
170 Kendal	35,825	15,835	0,835	-	52,495
<b>Kabupaten Kendal</b>	<b>523,565</b>	<b>201,149</b>	<b>45,611</b>	<b>0,000</b>	<b>770,325</b>

Sumber/Source: Dinas Pekerjaan Umum Kabupaten Kendal/Public Work Service of Kendal Regency



**Tabel**  
**Table** 8.1.3

**Panjang Jalan Menurut Kondisi Jalan di Kabupaten Kendal (km), 2020**  
***Length of Roads by Condition of Roads in Kendal Regency (km), 2020***

Kecamatan Subdistrict	Baik Good	Sedang Moderate	Rusak Damage	Rusak Berat Severe Damage	Jumlah Total
(1)	(2)	(3)	(4)	(5)	(6)
010 Plantungan	23,748	14,012	1,792	0,648	40,200
020 Sukorejo	40,247	17,631	5,616	7,416	70,910
030 Pageruyung	40,368	5,287	1,245	1,000	47,900
040 Patean	33,234	11,784	4,017	3,265	52,300
050 Singorojo	31,679	21,616	6,810	10,795	70,900
060 Limbangan	27,515	12,085	0,891	1,059	41,550
070 Boja	35,332	16,064	5,084	4,570	61,050
080 Kaliwungu	33,798	3,584	2,280	1,838	41,500
081 Kaliwungu Selatan	12,03	4,12	-	1,500	17,650
090 Brangsong	19,863	6,456	3,446	2,935	32,700
100 Pegandon	25,478	6,12	0,252	1,900	33,750
101 Ngampel	11,250	3,886	1,802	3,062	20,000
110 Gemuh	21,626	4,374	-	1,000	27,000
111 Ringinarum	20,560	2,304	2,108	1,228	26,200
120 Weleri	19,727	5,907	3,166	-	28,800
130 Rowosari	23,385	8,165	0,650	-	32,200
140 Kangkung	15,460	5,2	-	-	20,660
150 Cepiring	18,390	3,349	0,726	0,095	22,560
160 Patebon	24,147	3,887	1,966	-	30,000
170 Kendal	38,476	7,920	5,564	0,535	52,495
<b>Kabupaten Kendal</b>	<b>516,313</b>	<b>163,751</b>	<b>47,415</b>	<b>42,846</b>	<b>770,325</b>

Sumber/Source: Dinas Pekerjaan Umum Kabupaten Kendal/Public Work Service of Kendal Regency

**Tabel** 8.1.4 **Jumlah Penumpang Angkutan Umum Di Beberapa Terminal di Kabupaten Kendal, 2020**  
**Table** 8.1.4 **Number of Public Transportation Passengers in Several Terminals in Kendal Regency, 2020**

Bulan Month	Terminal Kendal Kendal Terminal		Terminal Weleri Weleri Terminal	
	Penumpang Datang Passenger Come	Penumpang Pergi Passenger Leave	Penumpang Datang Passenger Come	Penumpang Pergi Passenger Leave
(1)	(2)	(3)	(4)	(5)
Januari/January	1 005	2 009	28 728	23 940
Februari/February	1 008	2 016	27 990	23 325
Maret/March	1 080	2 160	27 432	22 860
April/April	978	1 956	17 172	14 310
Mei/May	1 006	2 012	16 164	13 470
Juni/June	1 022	2 044	17 316	14 430
Juli/July	1 030	2 060	19 944	16 620
Agustus/August	1 070	2 140	18 540	15 450
September/September	1 044	2 088	16 020	9 612
Oktober/October	1 046	2 092	15 225	9 135
November/November	1 038	2 076	13 200	7 920
Desember/December	1 020	1 020	8 760	5 256
<b>Jumlah/Total</b>	<b>12 347</b>	<b>23 673</b>	<b>226 491</b>	<b>176 328</b>

Lanjutan Tabel/*Continued Table* 8.1.4

Bulan Month	Terminal Boja Boja Terminal		Terminal Sukorejo Sukorejo Terminal	
	Penumpang Datang Passenger Come	Penumpang Pergi Passenger Leave	Penumpang Datang Passenger Come	Penumpang Pergi Passenger Leave
(1)	(2)	(3)	(4)	(5)
Januari/January	12 225	15 849	21 791	23 828
Februari/February	9 426	12 465	20 669	22 548
Maret/March	7 473	7 947	13 328	15 804
April/April	7 245	7 719	15 290	16 680
Mei/May	6 510	7 170	12 188	13 296
Juni/June	7 905	8 769	6 190	7 428
Juli/July	9 165	9 753	4 696	7 044
Agustus/August	7 443	9 249	6 070	7 284
September/September	5 268	6 870	5 770	6 924
Oktober/October	5 364	7 069	8 330	9 520
November/November	5 457	7 221	12 496	13 632
Desember/December	5 175	6 570	6 768	9 024
<b>Jumlah/Total</b>	<b>88 656</b>	<b>106 651</b>	<b>133 586</b>	<b>153 012</b>

Sumber/*Source*: Dinas Perhubungan Kabupaten Kendal/*Transportation Office of Kendal Regency*

**Tabel 8.1.5** Jumlah Kendaraan Wajib Uji Menurut Jenis Kendaraan di Kabupaten Kendal, 2019 dan 2020  
**Number of Requires Test Vehicle by Kind Of Vehicle in Kendal, 2019 and 2020**

Jenis Kendaraan Type of Vehicle	2019			2020		
	Umum Public	Tidak Umum Non Public	Jumlah Total	Umum Public	Tidak Umum Non Public	Jumlah Total
(1)	(2)	(3)	(4)	(5)	(6)	(7)
Staition Wagon	31	-	31	18	-	18
Microlet	3	-	3	3	-	3
Mini Bus Penumpang s.d. 10 Orang	33	6	39	14	6	20
Mini Bus Penumpang 11 - 16 Orang	447	143	590	205	143	348
Mini Bus Penumpang 17 - 25 Orang	112	50	162	112	50	162
Mini Bus Penumpang 26 - 32 Orang	71	8	79	50	8	58
Mini Bus Penumpang 33 - 45 Orang	23	1	24	19	1	20
Mini Bus Penumpang 46 - 55 Orang	24	17	41	15	17	32
Mini Bus Penumpang 56 - 60 Orang	12	-	12	10	-	10
Mobil Caravan	-	2	2	-	2	2
Mobil Perpustakaan Keliling	-	2	2	-	2	2
Light Truck	569	1 453	2 022	335	1 325	1 660
Truck Tangki	5	31	36	5	31	36
Tronton Truck	98	27	125	50	27	77
Tronton Tangki	-	23	23	-	23	23
Tractor Head	9	7	16	9	7	16
Pick-Up Tertutup/Box	10	211	221	10	211	221
Pick-Up	353	6 846	7 199	292	3 846	4 138
Bestel Wagon	-	8	8	-	8	8
Kereta Gandeng Truck (Bak)	-	5	5	-	5	5

Lanjutan Tabel/*Continued Table 8.1.5*

Jenis Kendaraan <i>Type of Vehicle</i>	2019			2020		
	Umum <i>Public</i>	Tidak Umum <i>Non Public</i>	Jumlah <i>Total</i>	Umum <i>Public</i>	Tidak Umum <i>Non Public</i>	Jumlah <i>Total</i>
(1)	(2)	(3)	(4)	(5)	(6)	(7)
Kereta Tempelan Truck (Bak)	-	5	5	-	5	5
Kereta Tempelan Tangki	1	1	2	1	1	2
Truck Bak Tertutup (Box)	26	211	237	26	211	237
Light/Dump Truck	144	402	546	150	302	452
Dump Truck Tandem	-	1	1	-	1	1
Taksi	20	-	20	8	-	8
Double Cabin	-	17	17	-	17	17
<b>Jumlah/Total</b>	<b>1999</b>	<b>9477</b>	<b>11476</b>	<b>1332</b>	<b>6249</b>	<b>7581</b>

Sumber/*Source*: Dinas Perhubungan Kabupaten Kendal/*Transportation Office of Kendal Regency*

**Tabel 8.1.6** Jumlah Kendaraan Yang Diuji Menurut Jenis Kendaraan di Kabupaten Kendal, 2019 dan 2020  
**Number of Tested Vehicle by Kind Of Vehicle in Kendal Regency, 2019 and 2020**

Jenis Kendaraan <i>Type of Vehicle</i>	2019			2020		
	Umum <i>Public</i>	Tidak Umum <i>Non Public</i>	Jumlah <i>Total</i>	Umum <i>Public</i>	Tidak Umum <i>Non Public</i>	Jumlah <i>Total</i>
(1)	(2)	(3)		(4)	(5)	
Mobil Penumpang	62	-	62	58	1	58
Mini Bus	722	225	947	640	230	870
Mobil Barang	722	225	947	633	232	865
Kendaraan Khusus	-	2	2	-	2	2
Kendaraan Gandeng	-	5	5	-	5	5
Kendaraan Tempel	1	6	7	1	7	8
<b>Jumlah/Total</b>	<b>1 507</b>	<b>463</b>	<b>1 970</b>	<b>1 332</b>	<b>476</b>	<b>1 808</b>

Sumber/Source: Dinas Perhubungan Kabupaten Kendal/Transportation Office of Kendal Regency

**Tabel**  
**Table** 8.1.7**Pendapatan PT Kereta Api Indonesia (Persero) di Stasiun Weleri, 2020**  
**Revenue of PT. Kereta Api Indonesia (Persero) at Weleri Station, 2020**

Bulan Month	Pendapatan Dari/Revenue From	
	Bagasi Luggage	Penumpang Passenger (ribu rupiah/thousand rupiahs)
(1)	(2)	(3)
Januari/January	-	14 269
Februari/February	-	11 745
Maret/March	-	8 705
April/April	-	1 847
Mei/May	-	-
Juni/June	-	556
Juli/July	-	1 235
Agustus/August	-	2 558
September/September	-	1 556
Oktober/October	-	2 035
November/November	-	2 130
Desember/December	-	4 115
<b>Jumlah/Total</b>	<b>0</b>	<b>50 751</b>

Sumber/Source: PT. Kereta Api (Persero) Stasiun Weleri/ PT. Kereta Api (Persero) Weleri Station

## 8.2 KOMUNIKASI COMMUNICATION

**Tabel 8.2.1** Jumlah Kantor Pos Pembantu Menurut Kecamatan di Kabupaten Kendal, 2017-2020  
*Number of Sub-Post Office by Subdistrict in Kendal Regency, 2017-2020*

Kecamatan Subdistrict	2017	2018	2019	2020
(1)	(2)	(3)	(4)	(5)
010 Plantungan	1	1	1	1
020 Sukorejo	1	1	1	1
030 Pageruyung	1	1	1	1
040 Patean	1	1	1	1
050 Singorojo	1	1	1	1
060 Limbangan	1	1	1	1
070 Boja	1	1	1	1
080 Kaliwungu	1	1	1	1
081 Kaliwungu Selatan	-	-	-	-
090 Brangsong	1	1	1	1
100 Pegandon	1	1	1	1
101 Ngampel	-	-	-	-
110 Gemuh	1	1	1	1
111 Ringinarum	-	-	-	-
120 Weleri	1	1	1	1
130 Rowosari	-	-	-	-
140 Kangkung	-	-	-	-
150 Cepiring	1	1	1	1
160 Patebon	1	1	1	1
170 Kendal	1	3	3	3
<b>Kabupaten Kendal</b>	<b>15</b>	<b>17</b>	<b>17</b>	<b>17</b>

Sumber/Source: PT. Pos Indonesia (Persero) Cabang Kendal/PT. Pos Indonesia (Persero), Kendal Branch



**Tabel**  
**Table** 8.2.2**Penjualan Benda-Benda Pos di PT. Pos Indonesia (Persero)  
Cabang Kendal, 2019 dan 2020**  
*Sales of postal items at PT. Pos Indonesia (Persero) Kendal  
Branch, 2019 and 2020*

Bulan Month	Penjualan Benda-Benda Pos Post Things Selling (rupiah/rupiahs)	
	2019	2020
(1)	(2)	(3)
Januari/January	6 676 000	3 378 000
Februari/February	5 812 000	8 048 000
Maret/March	9 546 000	4 608 000
April/April	5 663 000	2 424 000
Mei/May	8 826 000	3 690 000
Juni/June	2 133 000	2 820 000
Juli/July	3 362 000	2 064 000
Agustus/August	4 032 000	1 968 000
September/September	4 720 000	3 264 000
Oktober/October	3 694 000	1 217 000
November/November	3 492 000	2 712 000
Desember/December	2 410 000	3 696 000
<b>Jumlah/Total</b>	<b>60 366 000</b>	<b>39 889 000</b>

Sumber/Source: PT. Pos Indonesia (Persero) Cabang Kendal/PT. Pos Indonesia (Persero), Kendal Branch

**Tabel**  
**Table 8.2.3****Lokasi dan Jumlah Titik Pemasangan Hotspot Oleh Dinas Komunikasi dan Informatika Kabupaten Kendal, 2018-2020**  
**Location and Number of Hotspot Installation Points by Communication and Information Office of Kendal Regency, 2018-2020**

<b>Lokasi Pemasangan Installation Location</b>	<b>Tahun Pemasangan Year of Installation</b>	<b>Jumlah Titik Hotspot Number of Hotspot</b>
(1)	(2)	(3)
Rumah Dinas Bupati	2018	4
Hutan Klorofil	2018	2
Alun-alun Kendal	2018	2
Taman Garuda	2018	1
Taman Gajah Mada	2018	1
Ruang Kerja Wakil Bupati	2018	1
Rumah Dinas Wakil Bupati	2018	1
Paringgitan	2018	1
Depan Diskominfo	2019	1
Stadion utama kendal sebelah utara	2019	1
Stadion utama kendal sebelah selatan	2019	1
Pasar kaget	2019	1
Pendopo curug sewu	2019	1
Gardu pandang curug sewu	2019	1
Operation Room	2019	1
Pendopo bagian depan	2019	1
Paringgitan	2019	1
Ruang Sekda	2019	1
Gedung wanita	2019	1

Lanjutan Tabel/*Continued Table 8.2.3*

Lokasi Pemasangan <i>Installation Location</i>	Tahun Pemasangan <i>Year of Installation</i>	Jumlah Titik Hotspot <i>Number of Hotspot</i>
(1)	(2)	(3)
Gedung wanita	2019	1
Swara Kendal	2019	1
Alun-alun kaliwungu sebelah utara	2019	1
Alun-alun kaliwungu sebelah selatan	2019	1
Ruang TU Sekda	2019	1
Ruang protokol	2019	1
Pos linmas timur	2019	1
Desa	2019	4
Ruang Press Room	2020	1
Posko Gugus Tugas Covid	2020	1
Kecamatan Singorojo	2020	1
Kecamatan Boja	2020	1
Kecamatan Limbangan	2020	1
Kecamatan Patean	2020	1
Kecamatan Sukorejo	2020	1
Kecamatan Plantungan	2020	1
Kecamatan Pageruyung	2020	1
Rumah Sakit Darurat Covid-19	2020	2
<b>Jumlah/Total</b>		<b>45</b>

Sumber/Source: Dinas Komunikasi dan Informatika Kabupaten Kendal/ *Communication and Information Office of Kendal Regency*



# 9

## PERBANKAN, KOPERASI, DAN HARGA-HARGA BANKING, COOPERATIVE, AND PRICES

### KOPERASI UNIT DESA



## KUD

- koperasi di wilayah pedesaan
- menyediakan kebutuhan pertanian masyarakat

19

KUD

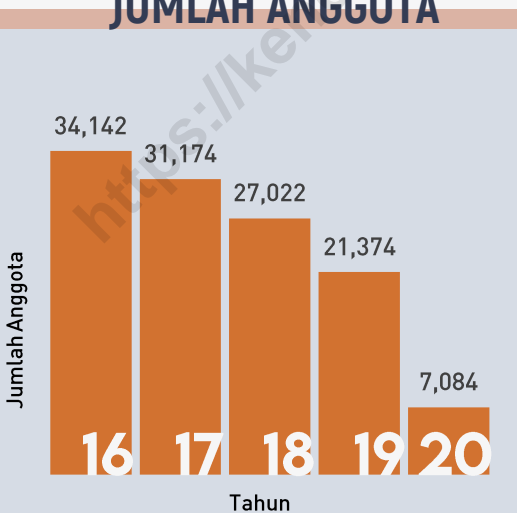
455

Kop. aktif

130

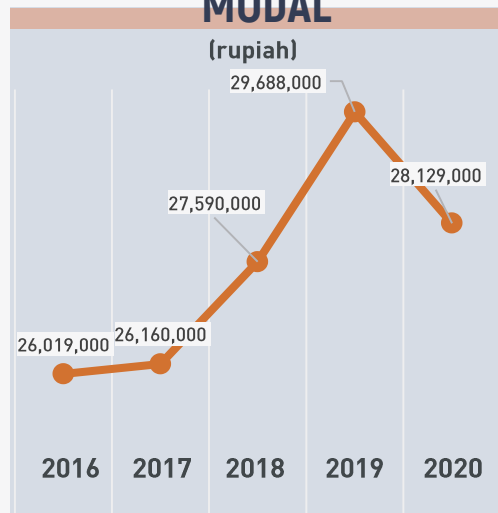
Kop. tidak aktif

#### JUMLAH ANGGOTA



Anggota KUD terus menurun pada tahun 2016-2020.

#### MODAL



Modal KUD turun dari tahun sebelumnya.



**PENJELASAN TEKNIS**

1. Data statistik perbankan bersumber dari beberapa bank yang ada di Kabupaten Kendal yang terdiri dari :
  - a. Bank Jateng Cabang Kendal
  - b. BRI Cabang Kendal
  - c. BPR Kendali Artha
2. Penabung adalah seseorang yang menyetorkan sebagian uang yang dimilikinya untuk disimpan.
3. Tabungan adalah simpanan yang penarikannya hanya dapat dilakukan menurut syarat tertentu yang disepakati, dan /atau alat lainnya yang dipersamakan dengan itu.
4. Giro adalah simpanan pihak ketiga yang penarikannya dapat dilakukan sewaktu-waktu dengan syarat menerbitkan cek dan bilyet giro.
5. Deposito adalah salah satu produk perbankan yang memberikan layanan untuk menyimpan dana dalam jangka waktu tertentu.
6. Koperasi adalah badan usaha yang beranggotakan orang-orang atau badan hukum koperasi dengan melandaskan kegiatannya berdasarkan prinsip koperasi sekaligus sebagai gerakan ekonomi rakyat yang berdasar atas asas kekeluargaan.

**TECHNICAL NOTES**

1. *Banking statistics are obtained from several banks in Kendal Regency, such as :
 
  - a. Bank Jateng, Kendal Branch
  - b. BRI, Kendal Branch
  - c. BPR Kendali Artha*
2. *Saver is someone who sets aside some of the money they have to save.*
3. *Savings are deposits whose withdrawals can only be made under certain agreed terms, and/or other tools equated to it.*
4. *Giro is a third party deposit whose withdrawal can be made at any time on the condition that it issues cheques and bilyet giro*
5. *Deposit is one of the banking products that provide services to store funds for a certain period of time*
6. *Cooperative is an establishment that its members are people or establishments with legal status of cooperative and its activities based on people economic movement*

**ULASAN**

Pada tahun 2020, jumlah penabung di Bank Jateng Cabang Kendal mengalami kenaikan sebesar 0,68% dibanding tahun 2019. Jumlah penabung terbesar ada di Bulan Desember sebanyak 67.535 orang penabung.

Sejalan dengan naiknya jumlah penabung, besarnya tabungan juga mengalami kenaikan 15,9% dibanding tahun sebelumnya. Besar tabungan di Bulan September tertinggi jika dibanding bulan lain di tahun 2020 yaitu sebesar 566.110 juta rupiah.

Jumlah koperasi aktif di Kabupaten Kendal pada tahun 2020 sebesar 455 koperasi. Kecamatan Kendal mempunyai jumlah koperasi aktif terbesar dibanding kecamatan lain di Kabupaten Kendal yaitu sebesar 72 koperasi (15,82%).

Jumlah Koperasi Unit Desa (KUD) tidak mengalami perubahan sejak tahun 2014 sampai sekarang (19 koperasi). Walaupun jumlah KUD tidak berubah tapi ada perubahan di modal maupun jumlah anggotanya. Modal KUD di tahun 2020 sebesar Rp28.129.000,- dan 7.084 orang anggota. Jumlah modal serta anggota KUD ini jauh lebih kecil dari modal dan anggota koperasi non KUD yang sebesar Rp.624.096.000,- dan 74.164 orang anggota.

**DESCRIPTION**

*In 2020, the number of savers at the Kendal Branch of Central Java Bank increased by 0,68% compared to 2019. The largest number of debtors in December was 67,535 debtors.*

*In line with the increase in the number of debtors, the amount of savings also increased 15.9% compared to the previous year. The amount of savings in September is the highest compared to other months in 2020, amounting to 566,110 million rupiahs.*

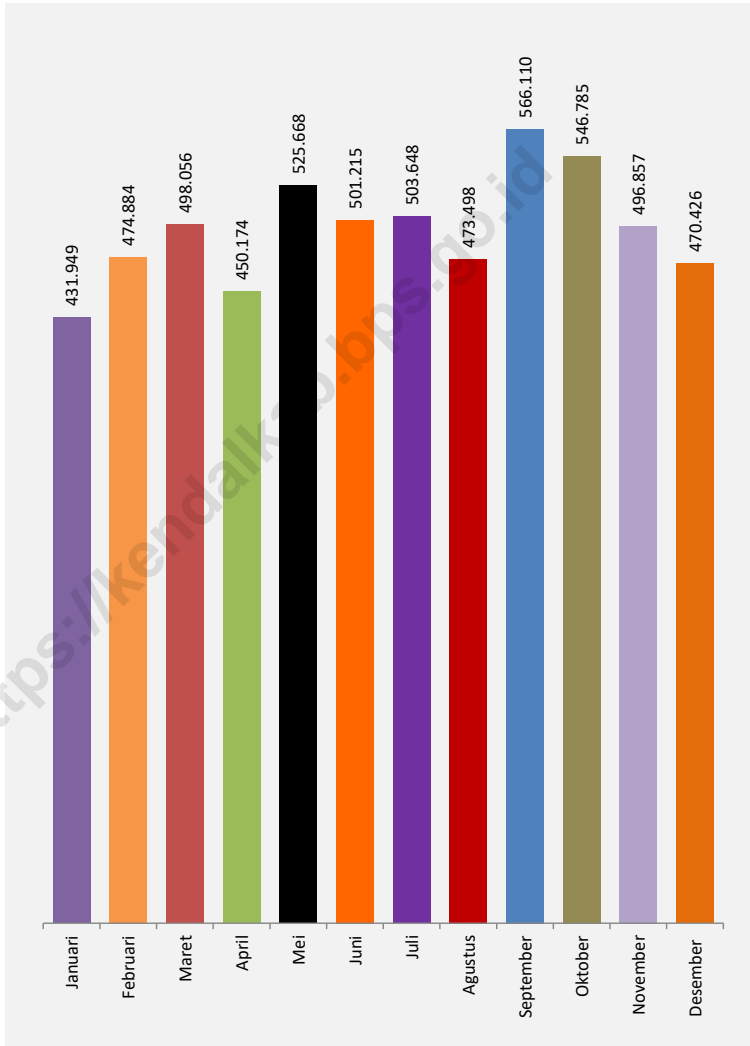
*The number of active cooperatives in Kendal Regency in 2020 was 455 cooperatives. Kendal District has the largest number of active cooperatives compared to other districts in Kendal Regency which is 72 cooperatives (15,82%).*

*The number of Village Unit Cooperatives (KUD) has not changed since 2014 until now (19 cooperatives). Although the number of KUD has not changed, there have been changes in capital and the number of its members. KUD capital in 2020 amounted to IDR28,129,000 and 7,084 members. The amount of capital and members of the KUD is much smaller than the capital and members of the non-KUD cooperatives which amount to IDR624,096,000, and 74,164 members.*



**Gambar** 9.1  
**Figures**

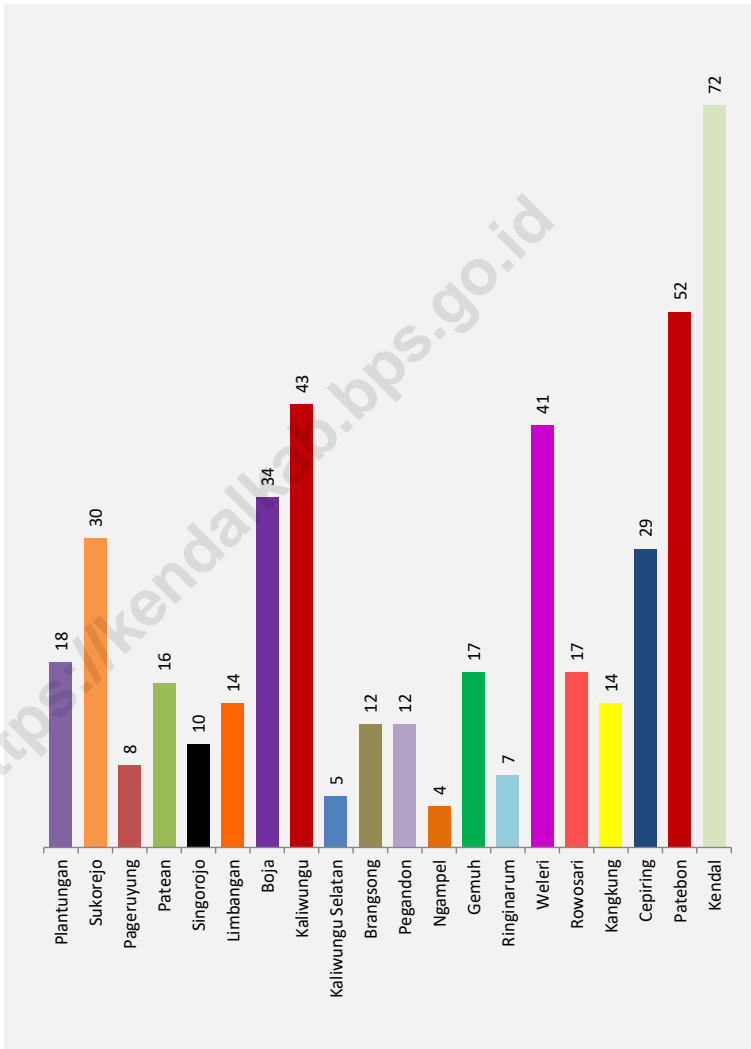
**Besar Tabungan di Bank Jateng Cabang Kendal (juta rupiah), 2020**  
**Saving Value at Bank Jateng Kendal Branch (million rupiah), 2020**



Sumber/Source : Bank Jateng Cabang Kendal/Bank Jateng, Kendal Branch

**Gambar** 9.2  
**Figures**

**Jumlah Koperasi Aktif di Kabupaten Kendal, 2020**  
**Number of Active Cooperatives in Kendal Regency, 2020**



Sumber/Source : Dinas Perindustrian, Koperasi, UKM Kabupaten Kendal/Department of Industry, Cooperatives, Small and Medium Enterprises in Kendal Regency

## 9.1 PERBANKAN BANKING

**Tabel** 9.1.1 **Jumlah Penabung dan Besar Tabungan di Bank Jateng Cabang Kendal, 2019 dan 2020**  
**Table** 9.1.1 **Number of Debtor and Value at Bank Jateng Kendal Branch, 2019 and 2020**

Bulan Month	Penabung Debitor		Besar Tabungan Amount of Saving (juta rupiah/million rupiahs)	
	2019	2020	2019	2020
(1)	(2)	(3)	(4)	(5)
Januari/January	58 810	65 666	386 562	431 949
Februari/February	59 345	66 449	383 658	474 884
Maret/March	59 755	66 906	356 177	498 056
April/April	60 605	67 166	355 845	450 174
Mei/May	61 270	67 535	441 441	525 668
Juni/June	61 541	67 283	418 847	501 215
Juli/July	62 165	67 254	465 618	503 648
Agustus/August	61 170	55 192	460 483	473 498
September/September	63 217	54 689	445 426	566 110
Oktober/October	63 904	54 208	429 494	546 785
November/November	64 527	53 891	492 773	496 857
Desember/December	65 125	50 121	486 847	470 426
<b>Jumlah/Total</b>	<b>741 434</b>	<b>736 360</b>	<b>5 123 171</b>	<b>5 939 270</b>

Sumber/Source: Bank Jateng Cabang Kendal/Bank Jateng, Kendal Branch

**Tabel 9.1.2** Potensi Kredit Menurut Jenis SKIM di Bank Jateng Cabang Kendal, 2019 dan 2020  
**Table 9.1.2** Credit Potention by SKIM at Bank Jateng Kendal Branch, 2019 and 2020

Jenis SKIM Kredit SKIM Credit by Type	2019		2020	
	Nasabah Creditor	Nilai Value (miliar rupiah) (billion rupiahs)	Nasabah Creditor	Nilai Value (miliar rupiah) (billion rupiahs)
(1)	(2)	(3)	(4)	(5)
Kredit Koperasi	1	0,05	-	-
Kredit Ketahanan Pangan	-	-	-	-
Kredit Mikro	26	0,60	102	1,13
Kredit KPKM	-	-	-	-
Kredit Pundi	-	-	-	-
Kredit Linkage	6	1,76	5	1,66
Kredit KUMK	-	-	-	-
Kredit KWU	84	5,80	70	4,83
Kredit Usaha Produktif (KUP)	382	79,30	294	114,97
Kredit R/C	32	23,20	32	28,45
Kredit Proyek	2	17,00	-	-
Kredit Karsa	-	-	-	-
Kredit Kepemilikan Rumah	23	10,80	28	11,64
Kredit Mitra Jateng (KMJ)	299	21,6	92	22,02
Kredit Personal Loan	9 962	896,60	10 027	906,39
Kredit Multi Guna	47	7,10	47	7,22
Kredit Limb Linkage	-	-	-	-
<b>Jumlah/Total</b>	<b>10 864</b>	<b>1 063,81</b>	<b>10 697</b>	<b>1 098</b>

Sumber/Source: Bank Jateng Cabang Kendal/Bank Jateng, Kendal Branch

**Tabel**  
**Table** 9.1.3

**Kredit Investasi Menurut Sektor di Bank Jateng Cabang Kendal, 2020**  
**Investment Credit by Sector at Bank Jateng Kendal Branch, 2020**

Sektor Sector	Nasabah Creditor	Nilai Value (miliar rupiah) (billion rupiahs)
(1)	(2)	(3)
Pertanian, Perburuan, dan Sarana Pertanian	36	2,98
Pertambangan	6	25,53
Industri Pengolahan	26	5,5
Listrik, Gas, dan Air	1	4,8
Konstruksi	-	-
Perdagangan, Restoran, dan Hotel	156	26,2
Pengangkutan, Pergudangan, dan Komunikasi	2	0,16
Jasa-jasa Dunia Usaha	8	2,9
Jasa-jasa Sosial Masyarakat	87	11,8
Lain-lain	63	14,00
<b>Jumlah/Total</b>	<b>385</b>	<b>93,87</b>

Sumber/Source: Bank Jateng Cabang Kendal/Bank Jateng, Kendal Branch

**Tabel** 9.1.4 **Jumlah Dana Masyarakat di Bank Jateng Cabang Kendal (juta rupiah), 2020**  
**Table** 9.1.4 **Public Money at Bank Jateng Kendal Branch (million rupiahs), 2020**

Bulan Month	Giro Demand Deposits	Deposito Time Deposits	Tabungan Saving Deposits	ABP
(1)	(2)	(3)	(4)	(5)
Januari/January	237 439	100 406	431 949	59 182
Februari/February	259 907	101 291	474 884	58 636
Maret/March	235 868	139 113	498 056	55 905
April/April	252 715	117 482	450 174	51 868
Mei/May	273 935	114 151	525 668	45 817
Juni/June	365 708	115 958	501 215	44 428
Juli/July	268 438	151 633	503 648	45 741
Agustus/August	291 933	135 009	473 498	47 271
September/September	322 908	139 240	566 110	46 142
Oktober/October	329 035	175 778	546 785	52 981
November/November	325 294	197 929	496 857	51 110
Desember/December	218 145	139 413	470 426	53 506
<b>Jumlah/Total</b>	<b>5 008 728</b>	<b>1 627 403</b>	<b>5 939 270</b>	<b>612 587</b>

Sumber/Source: Bank Jateng Cabang Kendal/Bank Jateng, Kendal Branch

**Tabel**  
**Table** 9.1.5**Jumlah Nasabah dan Pinjaman di Perusda BPR Kendali Artha Kabupaten Kendal, 2019 dan 2020**  
**Number of Debtor and Loan at BPR Kendali Artha in Kendal Regency, 2019 and 2020**

Bulan Month	Nasabah Kreditor (orang/person)		Pinjaman Loan (rupiah/rupiahs)	
	2019	2020	2019	2020
(1)	(2)	(3)	(4)	(5)
Kredit Pegawai/Pensiunan	203	217	6 764 666 600	7 669 252 916
Kredit Umum	5 242	4 500	98 706 612 404	97 059 218 330
Kredit BKP	-	-	-	-
Kredit KMK	-	-	-	-
Kredit PKM	-	-	-	-
Kredit KSM	-	-	-	-
Kredit KIOS	-	-	-	-
Kredit Mingguan	-	-	-	-
Kredit Harian	-	-	-	-
Kredit SUP	-	-	-	-
Kredit Leasing	-	-	-	-
Kredit SMS	-	-	-	-
Kredit LPDB	-	-	-	-
<b>Jumlah/Total</b>	<b>5 445</b>	<b>4 717</b>	<b>105 471 279 004</b>	<b>104 728 471 246</b>

Sumber/Source: PD. BPR Kendali Artha Kabupaten Kendal/PD. BPR Kendali Artha, Kendal Regency

**Tabel 9.1.6** Jumlah Tabungan, Simpanan Wajib, dan Deposito di Perusda BPR Kendali Artha Kabupaten Kendal, 2020  
**Number of Saving, Obligatory Saving, and Deposit at BPR Kendali Artha in Kendal Regency, 2020**

Uraian Items	Penabung Depositor (orang/person)	Besar Tabungan Value (rupiah/ rupiahs)
(1)	(2)	(3)
Tabungan/ Saving	11 477	62 739 189 701
Simpanan Wajib/ Obligatory Saving	657	208 656 380
Deposito/ Deposit	985	49 399 494 000
<b>Jumlah/Total</b>	<b>13 119</b>	<b>112 347 340 081</b>

Sumber/Source: PD. BPR Kendali Artha Kabupaten Kendal/PD. BPR Kendali Artha, Kendal Regency



**Tabel**  
**Table** 9.1.7

**Jumlah Penabung Britama di Bank Bank Rakyat Indonesia  
Cabang Kendal, 2020**  
**Number of Debitor of Britama at Bank Rakyat Indonesia  
Kendal Branch, 2020**

<b>Bulan Month</b>	<b>Penabung Depositor (orang/person)</b>	<b>Besar Tabungan Amount of Saving (juta rupiah/ million rupiahs)</b>
(1)	(2)	(3)
Januari/January	46 122	406 280 726 800
Februari/February	46 183	408 112 040 125
Maret/March	46 062	414 119 249 717
April/April	46 284	409 989 226 519
Mei/May	46 033	426 016 987 798
Juni/June	45 887	427 642 869 593
Juli/July	47 449	426 852 530 203
Agustus/August	47 474	438 861 063 390
September/September	47 887	452 940 075 528
Oktober/October	48 790	447 635 077 653
November/November	49 106	455 644 718 312
Desember/December	48 996	478 270 715 651
<b>Jumlah/Total</b>	<b>566 273</b>	<b>5 192 365 281 289</b>

Sumber/Source: Bank Rakyat Indonesia Cabang Kendal/Bank Rakyat Indonesia Branch Kendal

**Tabel**  
**Table** 9.1.8**Kredit Kecil Investasi dan Kredit Modal Kerja (KKI/KKM) di  
Bank Rakyat Indonesia Cabang Kendal, 2020**  
*Number of Credit at Bank Rakyat Indonesia Kendal Branch,  
2020*

Bulan Month	KKI <i>Small Investment Credit</i>		KKM <i>Small Capital Credit</i>	
	Nasabah Creditor (orang/person)	Kredit Credit (rupiah/rupiahs)	Nasabah Creditor (orang/person)	Kredit Credit (rupiah/ rupiahs)
(1)	(2)	(3)	(4)	(5)
Januari/January	5 015	237 311 895 328	14 894	461 141 133 771
Februari/February	5 060	240 239 214 057	14 926	464 211 219 424
Maret/March	5 096	242 867 811 382	14 979	467 318 191 730
April/April	5 055	239 664 736 856	14 741	461 989 519 690
Mei/May	5 034	238 160 573 937	14 700	459 405 301 913
Juni/June	5 062	240 392 767 117	14 749	464 071 802 906
Juli/July	5 096	242 781 443 796	14 832	467 705 473 112
Agustus/August	5 140	246 534 081 822	14 385	470 802 008 817
September/September	5 166	249 013 811 644	14 735	471 802 761 456
Oktober/October	5 120	246 660 494 609	14 183	463 168 732 725
November/November	5 012	241 780 660 495	13 552	447 959 992 851
Desember/December	4 491	238 227 955 838	13 120	435 756 472 753
<b>Jumlah/Total</b>	<b>60 347</b>	<b>2 903 635 446 881</b>	<b>173 796</b>	<b>5 535 332 611 148</b>

Sumber/Source: Bank Rakyat Indonesia Cabang Kendal/Bank Rakyat Indonesia Branch Kendal

**Tabel**  
**Table** 9.1.9

**Jumlah Dana Masyarakat di Bank Rakyat Indonesia  
Cabang Kendal, 2020**  
**Number of Public Money at Bank Rakyat Indonesia Kendal  
Branch, 2020**

<b>Bulan Month</b>	<b>Giro Demand Deposit (rupiah/rupiahs)</b>	<b>Deposito Time Deposit (rupiah/rupiahs)</b>	<b>Tabungan Saving Deposit (rupiah/rupiahs)</b>
(1)	(2)	(3)	(4)
Januari/January	107 372 559 514	363 947 783 394	1 726 532 999 624
Februari/February	108 445 298 110	375 257 023 495	1 737 869 066 293
Maret/March	96 119 648 179	377 317 180 437	1 767 884 750 154
April/April	92 535 084 006	385 055 513 266	1 770 683 610 517
Mei/May	110 017 615 884	386 042 067 384	1 811 034 084 296
Juni/June	109 428 789 378	407 986 511 770	1 833 530 330 784
Juli/July	126 091 687 043	409 689 985 351	1 844 817 609 704
Agustus/August	104 176 651 861	413 646 563 981	1 944 162 216 981
September/September	113 946 121 484	443 562 290 867	2 044 190 839 250
Oktober/October	113 901 999 441	420 263 346 723	2 032 674 751 113
November/November	97 067 111 226	413 648 550 755	2 053 507 510 107
Desember/December	83 545 025 527	421 636 614 349	2 096 378 808 582
<b>Jumlah/Total</b>	<b>1 262 647 591 653</b>	<b>4 818 053 431 772</b>	<b>22 663 266 577 405</b>

Lanjutan Tabel/*Continued Table* 9.1.9

<b>Bulan Month</b>	<b>Britama (rupiah/rupiahs)</b>	<b>Simpedes (rupiah/rupiahs)</b>	<b>Tabungan Haji Saving for Hajj (rupiah/rupiahs)</b>
(1)	(5)	(6)	(7)
Januari/ <i>January</i>	406 280 726 800	1 309 423 082 825	10 829 189 999
Februari/ <i>February</i>	408 112 040 125	1 319 061 896 469	10 695 129 699
Maret/ <i>March</i>	414 119 249 717	1 343 598 132 838	10 167 367 599
April/ <i>April</i>	409 989 226 519	1 350 271 995 382	10 422 388 616
Mei/ <i>May</i>	426 016 987 798	1 374 943 165 600	10 073 930 898
Juni/ <i>June</i>	427 642 869 593	1 395 853 257 893	10 034 203 298
Juli/ <i>July</i>	426 852 530 203	1 407 873 175 738	10 091 903 763
Agustus/ <i>August</i>	438 861 063 390	1 495 155 175 514	10 145 978 077
September/ <i>September</i>	452 940 075 528	1 581 068 075 445	10 182 688 277
Oktober/ <i>October</i>	447 635 077 653	1 574 761 606 490	10 278 066 970
November/ <i>November</i>	455 644 718 312	1 587 627 503 125	10 235 288 670
Desember/ <i>December</i>	478 270 715 651	1 607 899 041 683	10 209 051 248
<b>Jumlah/Total</b>	<b>5 192 365 281 289</b>	<b>17 347 536 109 002</b>	<b>123 365 187 114</b>

Sumber/*Source*: Bank Rakyat Indonesia Cabang Kendal/*Bank Rakyat Indonesia Branch Kendal*

**Tabel**  
**Table** 9.1.10**Jumlah Kredit Umum Pedesaan (Kupedes) di Bank Rakyat Indonesia Cabang Kendal, 2020**  
**Number of Village General Credit at Bank Rakyat Indonesia in Kendal, 2020**

Bulan Month	KKI Small Investment Credit		KKM Small Capital Credit	
	Nasabah Depositor (orang/person)	Kredit Credit (rupiah/rupiahs)	Nasabah Depositor (orang/person)	Kredit Credit (rupiah/rupiahs)
(1)	(2)	(3)	(4)	(5)
Pertanian	2 116	74 224 243 261	186	8 476 116 773
Perindustrian	509	17 241 111 289	183	9 496 887 423
Perdagangan	9 432	306 555 335 517	3 243	157 044 742 457
Penghasilan Tetap	545	18 087 726 351	759	31 326 766 581
Lainnya	200	5 730 139 119	185	9 257 708 452
<b>Jumlah/Total</b>	<b>12 802</b>	<b>421 838 555 537</b>	<b>4 556</b>	<b>215 602 221 686</b>

Sumber/Source: Bank Rakyat Indonesia Cabang Kendal/Bank Rakyat Indonesia Branch Kendal

## 9.2 KOPERASI COOPERATIVES

**Tabel 9.2.1** Jumlah Koperasi Aktif Menurut Kecamatan di Kabupaten Kendal, 2018–2020  
*Number of Active Cooperative by Subdistrict in Kendal Regency, 2018–2020*

Kecamatan Subdistrict	2018	2019	2020
(1)	(2)	(3)	(4)
010 Plantungan	-	5	18
020 Sukorejo	6	28	30
030 Pageruyung	1	4	8
040 Patean	2	11	16
050 Singorojo	7	7	10
060 Limbangan	10	12	14
070 Boja	1	26	34
080 Kaliwungu	2	30	43
081 Kaliwungu Selatan	5	3	5
090 Brangsong	2	10	12
100 Pegandon	5	9	12
101 Ngampel	4	3	4
110 Gemuh	23	10	17
111 Ringinarum	5	7	7
120 Weleri	3	39	41
130 Rowosari	10	14	17
140 Kangkung	11	8	14
150 Cepiring	24	26	29
160 Patebon	127	38	52
170 Kendal	-	66	72
<b>Kabupaten Kendal</b>	<b>248</b>	<b>356</b>	<b>455</b>

Sumber/Source: Dinas Perindustrian, Koperasi, UKM Kabupaten Kendal/Department of Industry, Cooperatives, Small and Medium Enterprises in Kendal Regency

**Tabel**  
**Table** 9.2.2

**Jumlah Koperasi Menurut Jenis Koperasi dan Kecamatan di Kabupaten Kendal, 2020**  
**Number of Cooperative by Kind and Subdistrict in Kendal Regency, 2020**

<b>Kecamatan Subdistrict</b>	<b>Koperasi Unit Desa Village Unit Cooperatives</b>	<b>Koperasi Pegawai Republik Indonesia Employee Cooperative of the Republic of Indonesia</b>	<b>Koperasi Karyawan Employee Cooperative</b>
(1)	(2)	(3)	(4)
010 Plantungan	1	3	-
020 Sukorejo	1	6	1
030 Pageruyung	1	2	-
040 Patean	1	2	2
050 Singorojo	1	3	1
060 Limbangan	1	3	2
070 Boja	1	8	2
080 Kaliwungu	1	4	11
081 Kaliwungu Selatan	-	1	-
090 Brangsong	1	3	2
100 Pegandon	1	3	-
101 Ngampel	-	-	-
110 Gemuh	1	2	-
111 Ringinarum	-	-	-
120 Weleri	2	6	2
130 Rowosari	1	1	1
140 Kangkung	1	-	-
150 Cepiring	1	2	-
160 Patebon	1	15	1
170 Kendal	2	23	13
<b>Kabupaten Kendal</b>	<b>19</b>	<b>87</b>	<b>38</b>

Lanjutan Tabel/Continued Table 9.2.2

Kecamatan Subdistrict	Koperasi Pedagang Pasar Market Traders Cooperative	Koperasi Serba Usaha Multipurpose Cooperative	Pusat Koperasi Pegawai Republik Indonesia Center for Employee Cooperatives of the Republic of Indonesia	Koperasi Petani Farmers Cooperative
(1)	(5)	(6)	(7)	(8)
010 Plantungan	1	9	-	4
020 Sukorejo	-	14	-	5
030 Pageruyung	-	4	-	4
040 Patean	-	4	-	-
050 Singorojo	-	1	-	6
060 Limbangan	-	4	-	3
070 Boja	1	14	-	6
080 Kaliwungu	-	23	-	1
081 Kaliwungu Selatan	-	1	-	-
090 Brangsong	-	1	-	4
100 Pegandon	1	2	-	1
101 Ngampel	-	1	-	-
110 Gemuh	-	11	-	-
111 Ringinarum	-	1	-	1
120 Weleri	-	16	-	7
130 Rowosari	-	10	-	1
140 Kangkung	-	5	-	9
150 Cepiring	1	7	-	5
160 Patebon	-	16	-	13
170 Kendal	2	20	1	5
<b>Kabupaten Kendal</b>	<b>6</b>	<b>164</b>	<b>1</b>	<b>75</b>



Lanjutan Tabel/*Continued Table* 9.2.2

Kecamatan <i>Subdistrict</i>	Koperasi Perkebunan <i>Plantation Cooperative</i>	Koperasi Hutan <i>Forest Cooperative</i>	Koperasi Pondok Pesantren <i>Islamic Boarding School Cooperative</i>	Koperasi Angkatan Darat <i>Army Cooperative</i>
(1)	(9)	(10)	(11)	(12)
010 Plantungan	-	1	-	-
020 Sukorejo	-	-	1	-
030 Pageruyung	-	-	-	-
040 Patean	-	2	2	-
050 Singorojo	-	-	-	-
060 Limbangan	2	1	-	-
070 Boja	-	-	1	-
080 Kaliwungu	-	1	2	-
081 Kaliwungu Selatan	-	-	-	-
090 Brangsong	-	-	-	-
100 Pegandon	-	-	1	-
101 Ngampel	1	-	1	-
110 Gemuh	-	-	1	-
111 Ringinarum	1	-	-	-
120 Weleri	-	-	2	-
130 Rowosari	-	-	-	-
140 Kangkung	-	-	1	-
150 Cepiring	-	-	-	-
160 Patebon	-	-	-	-
170 Kendal	-	-	2	1
<b>Kabupaten Kendal</b>	<b>4</b>	<b>5</b>	<b>14</b>	<b>1</b>

Lanjutan Tabel/Continued Table 9.2.2

Kecamatan Subdistrict	Koperasi Angkatan Kepolisian Police Force Cooperative	Koperasi Wanita Women's Cooperative	Koperasi Simpan Pinjam Saving and Loan Cooperative	Primer Koperasi Produsen Tempe dan Tahu Indonesia Primary Cooperative Indonesian Tempe and Tofu Producers
(1)	(13)	(14)	(15)	(16)
010 Plantungan	-	-	1	-
020 Sukorejo	-	-	2	1
030 Pageruyung	-	-	-	-
040 Patean	-	-	-	-
050 Singorojo	-	-	-	-
060 Limbangan	-	-	-	-
070 Boja	-	-	4	-
080 Kaliwungu	-	1	3	-
081 Kaliwungu Selatan	-	-	2	-
090 Brangsong	-	1	1	-
100 Pegandon	-	-	-	1
101 Ngampel	-	-	-	-
110 Gemuh	-	-	3	1
111 Ringinarum	-	-	3	-
120 Weleri	-	-	16	2
130 Rowosari	-	-	2	-
140 Kangkung	-	-	1	-
150 Cepiring	-	-	7	1
160 Patebon	-	1	5	-
170 Kendal	1	3	4	1
<b>Kabupaten Kendal</b>	<b>1</b>	<b>6</b>	<b>54</b>	<b>7</b>

Lanjutan Tabel/Continued Table 9.2.2

Kecamatan Subdistrict	Primer Koperasi Veteran Republik Indonesia <i>Primary Cooperative Veterans of the Republic of Indonesia</i>	Koperasi Persatuan Wredatama Republik Indonesia <i>Cooperative Wredatama Association of the Republic of Indonesia</i>	Koperasi Pemuda Youth Cooperative	Koperasi Jasa Keuangan Syariah Islamic Financial Services Cooperative
(1)	(17)	(18)	(19)	(20)
010 Plantungan	-	-	-	-
020 Sukorejo	-	1	-	-
030 Pageruyung	-	-	-	-
040 Patean	-	-	-	-
050 Singorojo	-	-	-	-
060 Limbangan	-	1	-	-
070 Boja	-	-	-	1
080 Kaliwungu	-	1	1	3
081 Kaliwungu Selatan	-	-	-	-
090 Brangsong	-	-	-	1
100 Pegandon	-	1	-	-
101 Ngampel	-	-	-	-
110 Gemuh	-	-	-	-
111 Ringinarum	-	-	-	-
120 Weleri	1	1	-	1
130 Rowosari	-	-	-	2
140 Kangkung	-	-	-	2
150 Cepiring	-	1	-	1
160 Patebon	1	1	-	1
170 Kendal	-	1	1	2
<b>Kabupaten Kendal</b>	<b>2</b>	<b>8</b>	<b>2</b>	<b>14</b>

Lanjutan Tabel/Continued Table 9.2.2

Kecamatan Subdistrict	Koperasi Nelayan Fishermen Cooperative	Primer Koperasi Purnawirawan ABRI Retired Primary Cooperative of the Armed Forces	Jenis Lainnya Others	Jumlah Total
(1)	(21)	(22)	(23)	(24)
010 Plantungan	-	-	1	21
020 Sukorejo	-	-	4	36
030 Pageruyung	-	-	1	12
040 Patean	-	-	7	20
050 Singorojo	-	-	1	13
060 Limbangan	-	-	-	17
070 Boja	-	-	4	42
080 Kaliwungu	-	-	6	58
081 Kaliwungu Selatan	-	-	2	6
090 Brangsong	-	-	1	15
100 Pegandon	-	-	1	12
101 Ngampel	-	-	1	4
110 Gemuh	-	-	3	22
111 Ringinarum	-	-	1	7
120 Weleri	-	-	9	65
130 Rowosari	2	-	2	22
140 Kangkung	-	-	2	21
150 Cepiring	-	-	6	32
160 Patebon	1	-	6	62
170 Kendal	-	1	15	98
<b>Kabupaten Kendal</b>	<b>3</b>	<b>1</b>	<b>73</b>	<b>585</b>

Sumber/Source: Dinas Perindustrian, Koperasi, UKM Kabupaten Kendal/Department of Industry, Cooperatives, Small and Medium Enterprises in Kendal Regency

**Tabel**  
**Table** 9.2.3

**Jumlah Koperasi, Modal, dan Anggota Koperasi Unit Desa di Kabupaten Kendal, 2015-2020**  
**Number of Village Unit Cooperative, Capital, and Members in Kendal Regency, 2015-2020**

Tahun Year	Jumlah Koperasi Number of Cooperative	Modal Capital (ribu rupiah/thousand rupiahs)	Anggota Number of Member (orang/person)
(1)	(2)	(3)	(4)
2015	19	19 849	39 742
2016	19	26 019	34 142
2017	19	26 160	31 174
2018	19	27 590	27 022
2019	19	29 688	21 374
2020	19	28 129	7 084

Sumber/Source: Dinas Perindustrian, Koperasi, UKM Kabupaten Kendal/Department of Industry, Cooperatives, Small and Medium Enterprises in Kendal Regency

**Tabel 9.2.4** Jumlah Koperasi, Modal, dan Anggota Bukan Koperasi Unit Desa di Kabupaten Kendal, 2018-2020  
**Number of Non Village Unit Cooperative, Capital, and Members in Kendal Regency, 2018-2020**

Rincian Description	2018		2019		2020	
	Aktif Active	Tidak Aktif Non Active	Aktif Active	Tidak Aktif Non Active	Aktif Active	Tidak Aktif Non Active
(1)	(2)	(3)	(4)	(5)	(6)	(7)
Jumlah Koperasi/Number of Cooperative	572	545	446	130	436	130
Primer/Primary	571	544	445	130	435	130
Pusat/Central	-	-	-	-	-	-
Gabungan/Affiliation	1	1	1	-	1	-
Modal/Capital (ribu rupiah/thousand rupiahs)		774 213		823 587		624 096
Anggota/ Member (orang/person)		91 210		99 005		74 164

Sumber/Source: Dinas Perindustrian, Koperasi, UKM Kabupaten Kendal/Department of Industry, Cooperatives, Small and Medium Enterprises in Kendal Regency

### 9.3 PEGADAIAN PAWNSHOP

**Tabel** 9.3.1 **Jalannya Usaha PT. Pegadaian (Persero) Cabang Kendal, 2020**  
**Table** 9.3.1 **The Course of Business at PT. Pegadaian (Persero) Kendal Branch, 2020**

Bulan Month	Banyak Penabung Number of Debitor		Besarnya Tabungan Amount of Saving		Lelang Auction	
	Barang Jaminan Insurance item	Uang Pinjaman Loan Money (ribu rupiah/ thousand rupiahs)	Barang Jaminan Insurance item	Uang Pinjaman Loan Money (ribu rupiah/ thousand rupiahs)	Barang Jaminan Insurance item	Uang Pinjaman Loan Money (ribu rupiah/ thousand rupiahs)
(1)	(2)	(3)	(4)	(5)	(6)	(7)
Januari/January	12 166	33 872 253,10	6 592	28 734 928	75	129 091
Februari/February	11 875	33 371 618,25	6 379	18 270 977	152	350 309
Maret/March	12 001	36 432 588,20	7 262	20 357 330	90	189 012
April/April	10 759	33 253 454,32	7 119	22 032 770	106	385 548
Mei/May	8 972	29 603 857,18	6 250	18 386 970	72	158 929
Juni/June	12 242	37 563 382,24	6 137	18 236 442	96	193 336
Juli/July	11 882	37 131 289,70	6 074	18 360 100	99	189 413
Agustus/August	11 380	37 288 248,52	6 802	21 385 800	37	67 691
September/September	10 950	35 055 106,72	8 278	26 979 510	100	193 336
Oktober/October	10 688	31 702 111,90	6 384	25 084 620	112	203 299
November/November	15 364	37 915 585,57	9 401	22 331 070	747	1 740 240
Desember/December	10 716	32 852 109,63	13 325	16 379 370	378	1 351 491
<b>Jumlah/Total</b>	<b>138 995</b>	<b>416 041 605,32</b>	<b>90 003</b>	<b>256 539 887</b>	<b>2 064</b>	<b>5 151 696</b>

Sumber/Source: PT. Pegadaian (Persero) Kantor Cabang Kendal/PT. Pegadaian (Persero), Kendal Branch Office

#### 9.4 TRANSAKSI KEUANGAN DI PT.POS INDONESIA FINANCIAL TRANSACTIONS AT PT. POS INDONESIA

**Tabel** 9.4.1 **Jumlah Wesel dan Nilai Uang Yang Masuk dan Keluar di PT. Pos Indonesia (Persero) Cabang Kendal, 2020**  
**Table** 9.4.1 **Number of Money Order and Its Value in PT. Pos Indonesia (Persero) Kendal Branch, 2020**

Bulan Month	Dikirim Dari Kendal Sent From Kendal		Dibayar di Kendal Paid in Kendal			
	Jumlah Wesel Number of Money Order	Nilai/ Value (rupiah/ rupiahs)	Luar Negeri Overseas		Dalam Negeri Domestic	
			Jumlah Wesel Number of Money Order	Nilai/ Value (rupiah/rupiahs)	Jumlah Wesel Number of Money Order	Nilai/ Value (rupiah/rupiahs)
(1)	(2)	(3)	(4)	(5)	(6)	(7)
Januari/January	607	527 919 000	187	843 139 340	1 526	2 131 068 286
Februari/February	593	459 083 000	177	704 760 442	1 396	2 111 838 350
Maret/March	607	536 095 000	200	1 170 733 113	1 340	2 459 332 426
April/April	545	508 943 000	121	807 234 538	1 205	2 034 594 454
Mei/May	723	634 962 500	168	926 749 238	1 515	2 354 047 997
Juni/June	507	506 213 200	146	664 098 729	1 014	1 715 913 182
Juli/July	519	519 750 000	193	1 164 246 997	1 094	1 712 717 303
Agustus/August	477	430 052 000	183	1 033 931 753	1 024	1 768 158 185
September/September	549	483 920 500	174	990 817 259	1 078	1 657 172 206
Oktober/October	432	339 395 000	177	994 260 366	986	1 698 905 365
November/November	7 140	1 161 465 000	168	868 715 727	7 646	2 346 917 990
Desember/December	442	355 748 000	187	889 842 961	1 048	1 578 120 399
<b>Jumlah/Total</b>	<b>13 141</b>	<b>6 463 546 200</b>	<b>2 081</b>	<b>11 058 530 463</b>	<b>20 872</b>	<b>23 568 786 143</b>

Sumber/Source: PT. Pos Indonesia (Persero) Cabang Kendal/PT. Pos Indonesia (Persero), Kendal Branch



**Tabel** 9.4.2  
**Table****Jumlah Pensiunan dan Uang Pensiunan Yang Dibayarkan  
PT. Pos Indonesia (Persero) Cabang Kendal, 2019 dan  
2020**  
**Number of Pension and Money Paid by PT. Pos Indonesia  
(Persero) Kendal Branch, 2019 and 2020**

Bulan Month	Banyaknya Pensiunan Number of Pension		Jumlah Uang Pensiunan Yang Dibayarkan Total of Money (ribu rupiah/thousand rupiahs)	
	2019	2020	2019	2020
(1)	(2)	(3)	(4)	(5)
Januari/January	2 924	2 676	4 641 081	4 901 995
Februari/February	2 908	2 651	4 477 567	4 236 313
Maret/March	2 866	2 620	4 444 754	4 191 659
April/April	5 382	2 605	5 358 333	4 102 608
Mei/May	5 242	4 968	9 192 775	8 621 457
Juni/June	3 004	2 686	4 812 152	4 302 236
Juli/July	5 305	2 559	9 433 307	4 045 438
Agustus/August	2 729	4 888	4 312 851	8 562 304
September/September	2 729	2 636	4 375 055	4 234 254
Oktober/October	2 704	2 538	4 281 984	4 879 681
November/November	2 677	2 520	4 284 323	4 849 166
Desember/December	2 656	2 518	4 173 892	4 858 029
<b>Jumlah/Total</b>	<b>41 126</b>	<b>35 865</b>	<b>63 788 074</b>	<b>61 785 140</b>

Sumber/Source: PT. Pos Indonesia (Persero) Cabang Kendal/PT. Pos Indonesia (Persero), Kendal Branch

**Tabel**  
**Table** 9.4.3**Lalu Lintas Dinas Giro PT. Pos Indonesia (Persero) Cabang Kendal, 2020**  
**Traffic of Official Demand Deposits at PT. Pos Indonesia (Persero) Kendal Branch, 2020**

Bulan Month	Setoran Deposite		Pembayaran Payment	
	Banyak Transaksi Number of Transactions	Besar Uang Value (ribu rupiah/ thousand rupiahs)	Banyak Transaksi Number of Transactions	Besar Uang Value (ribu rupiah/ thousand rupiahs)
(1)	(2)	(3)	(4)	(5)
Januari/January	132	53 105	429	380 596
Februari/February	124	86 569	503	510 143
Maret/March	124	236 938	570	682 343
April/April	136	154 070	535	597 906
Mei/May	219	290 249	492	783 515
Juni/June	344	243 264	562	660 388
Juli/July	591	400 307	597	555 092
Agustus/August	388	275 686	530	597 542
September/September	500	356 170	621	770 851
Oktober/October	616	412 707	782	894 522
November/November	940	558 893	808	1 034 534
Desember/December	771	556 731	920	1 204 441
<b>Jumlah/Total</b>	<b>4 885</b>	<b>3 624 689</b>	<b>7 349</b>	<b>8 671 873</b>

Sumber/Source: PT. Pos Indonesia (Persero) Cabang Kendal/PT. Pos Indonesia (Persero), Kendal Branch

**Tabel**  
**Table** 9.4.4**Jumlah Transaksi Post Pay di PT. Pos Indonesia (Persero)  
Cabang Kendal, 2020**  
**Number of Post Pay Transaction at PT. Pos Indonesia  
(Persero) Kendal Branch, 2020**

<b>Bulan Month</b>	<b>Billing</b>	<b>Listrik Electricity</b>	<b>Telfon Telephone</b>	<b>PDAM Water</b>
(1)	(2)	(3)	(4)	(5)
Januari/January	3 790	12 160	1 712	4 646
Februari/February	3 646	11 897	1 608	4 678
Maret/March	2 780	10 190	1 383	4 196
April/April	2 300	5 347	1 413	3 991
Mei/May	2 036	4 981	1 328	3 720
Juni/June	2 185	4 990	1 357	3 719
Juli/July	2 121	5 097	1 371	2 686
Agustus/August	2 105	4 867	1 324	3 570
September/September	2 071	4 778	1 285	3 643
Oktober/October	2 034	4 811	1 324	3 700
November/November	1 994	4 856	1 336	3 478
Desember/December	2 019	4 892	1 280	3 606
<b>Jumlah/Total</b>	<b>29 081</b>	<b>78 866</b>	<b>16 721</b>	<b>45 633</b>

Sumber/Source: PT. Pos Indonesia (Persero) Cabang Kendal/PT. Pos Indonesia (Persero), Kendal Branch

**Tabel**  
**Table** 9.4.5**Jumlah dan Nilai Transaksi Cash to Account dan Western Union di PT. Pos Indonesia (Persero) Cabang Kendal, 2020****Number of Money Order and Its Value of Cash to Account and Western Union in PT. Pos Indonesia (Persero) Kendal Branch, 2020**

Bulan Month	Cash to Account		Western Union			
	Jumlah Wesel Number of Money Order	Nilai/ Value (rupiah/ rupiahs)	Pengiriman Delivery		Penerimaan Reception	
			Jumlah Wesel Number of Money Order	Nilai/ Value (rupiah/ rupiahs)	Jumlah Wesel Number of Money Order	Nilai/ Value (rupiah/ rupiahs)
(1)	(2)	(3)	(4)	(5)	(6)	(7)
Januari	244	752 787 763	24	272 459 240	2 506	11 231 291 200
Februari	291	824 517 146	33	256 735 340	2 426	11 561 406 000
Maret	325	1 364 684 673	32	224 375 040	2 778	16 725 624 800
April	227	792 954 914	17	146 715 400	2 248	13 981 452 500
Mei	259	720 948 570	15	92 933 440	2 796	14 317 787 900
Juni	101	353 385 300	35	202 564 053	2 120	11 183 653 600
Juli	74	262 473 046	19	90 715 340	2 242	12 851 709 300
Agustus	135	511 308 356	27	285 349 700	1 911	10 787 848 700
September	136	487 898 897	30	218 866 740	1 853	10 839 550 400
Oktober	166	463 433 574	69	654 296 700	1 869	10 351 266 000
November	138	340 614 429	106	973 466 080	1 804	9 162 280 800
Desember	158	465 505 051	73	558 061 340	1 819	9 393 710 200
<b>Jumlah/Total</b>	<b>2 254</b>	<b>7 340 511 719</b>	<b>480</b>	<b>3 976 538 413</b>	<b>26 372</b>	<b>142 387 581 400</b>

Sumber/Source: PT. Pos Indonesia (Persero) Cabang Kendal/PT. Pos Indonesia (Persero), Kendal Branch

**Tabel**  
**Table** 9.4.6**Jumlah Transaksi Bank Tabungan Negara (BTN) di PT. Pos Indonesia (Persero) Cabang Kendal, 2020**  
**Number of Bank Tabungan Negara Transaction in PT. Pos Indonesia (Persero) Kendal Branch, 2020**

Bulan Month	Jumlah Transaksi BTN BTN's Number of Transaction		Uang Masuk Debit (rupiah/rupiahs)	Uang Keluar Credit (rupiah/rupiahs)
	Setoran Deposit	Penarikan Withdrawal		
(1)	(2)	(3)	(4)	(5)
Januari/January	1 715	447	3 217 788 033	1 095 632 015
Februari/February	1 540	445	3 507 002 910	1 333 606 799
Maret/March	1 390	461	2 990 680 687	1 202 961 830
April/April	1 233	518	2 413 354 767	1 713 342 580
Mei/May	1 259	357	3 362 529 353	1 408 193 092
Juni/June	1 282	350	3 629 054 108	1 113 695 981
Juli/July	1 020	407	3 071 485 988	1 333 068 293
Agustus/August	1 082	350	3 605 710 250	981 126 669
September/September	1 039	385	3 848 466 395	1 211 031 361
Oktober/October	983	343	3 295 116 344	1 157 580 595
November/November	922	346	3 109 898 350	955 474 914
Desember/December	895	388	3 133 608 128	1 187 022 255
<b>Jumlah/Total</b>	<b>14 360</b>	<b>4 797</b>	<b>39 184 695 313</b>	<b>14 692 736 384</b>

Sumber/Source: PT. Pos Indonesia (Persero) Cabang Kendal/PT. Pos Indonesia (Persero), Kendal Branch



# 10 **PENGELUARAN PENDUDUK**

## *POPULATION EXPENDITURE*

### **Nonmakanan**

50,41%

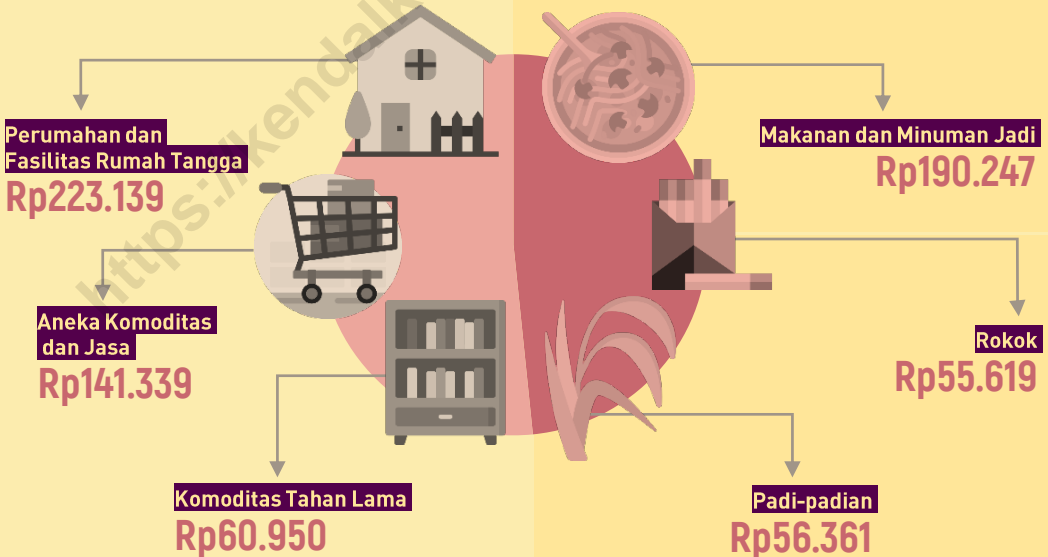
**Rp535.232**  
perbulan

### **Makanan**

49,59%

**Rp526.553**  
perbulan

## **PENGELUARAN PERKAPITA\* TERBESAR**



\*) angka perbulan

Rata-rata pengeluaran perkapita perbulan penduduk Kabupaten Kendal tahun 2020 adalah **Rp1.061.785**, meningkat **2,9** persen dari tahun sebelumnya.





**PENJELASAN TEKNIS**

1. Kegiatan pengumpulan data sosial dan ekonomi yang dilaksanakan secara rutin oleh BPS melalui Survei Sosial Ekonomi Nasional (Susenas).
2. Data konsumsi/pengeluaran yang dikumpulkan pada Susenas Maret dibagi menjadi dua kelompok, yaitu makanan dan bukan makanan. Jumlah komoditas makanan sebanyak 174 komoditas. Pengumpulan data kelompok makanan meliputi banyaknya komoditas yang dikonsumsi beserta nilai pengeluarannya.
3. Pengumpulan data pada sebagian besar kelompok bukan makanan hanya mencakup nilai pengeluaran barang yang dikonsumsi, kecuali beberapa jenis barang tertentu juga dikumpulkan kuantitasnya, seperti listrik, air, gas, dan bahan bakar minyak (BBM).
4. Referensi waktu survei yang digunakan adalah selama seminggu terakhir untuk konsumsi makanan dan sebulan atau setahun terakhir untuk konsumsi bukan makanan.

**TECHNICAL NOTES**

1. *Socioeconomic data collection activities are carried out regularly by the BPS-Statistics Indonesia through the National Socioeconomic Survey (Susenas).*
2. *The consumption/expenditure data collected in March Susenas are divided into two groups, namely food and non-food. The number of food commodity are 174 commodities. The food group data collection includes quantity and value of commodities consumed.*
3. *Data collection on most of non food groups covers only the value of expenditures consumed except for certain comodities which are also collected for its quantity, such as the use of electricity, water, gas, and fuel oil (BBM).*
4. *The survey time reference period is previous week before enumeration date for food consumption and last month or last year for non-food consumption.*

**ULASAN**

Pada tahun 2020, pengeluaran makanan untuk makanan sebesar 49,59 persen sedangkan konsumsi non makanan sebesar 50,41 persen. Proporsi pengeluaran ini sama dengan konsumsi tahun sebelumnya dimana penduduk lebih banyak melakukan pengeluaran pada komoditas non makanan daripada makanan.

Pengeluaran untuk makanan yang terbesar digunakan untuk konsumsi makanan dan minuman jadi dan diikuti pengeluaran untuk padi-padian serta rokok. Setiap penduduk Kabupaten Kendal mengeluarkan Rp.190.247,- setiap bulan untuk makanan minuman jadi, hampir empat kali lipat nilai pengeluaran untuk kelompok padi-padian. Kepraktisan menjadi faktor utama yang mendorong konsumsi makanan dan minuman jadi. Selain itu, telah terjadi perubahan gaya hidup masyarakat dimana mengkonsumsi makanan jadi saat ini bukan sekedar mengenyangkan perut yang lapar tetapi juga menjadi ajang rekreasi.

Pengeluaran perkapita untuk kelompok komoditi rokok dan tembakau pada tahun 2020 sebesar Rp.55.619,-. Pengeluaran yang dialokasikan untuk kelompok rokok dan tembakau 31,56 persen lebih tinggi dibanding dengan pengeluaran yang dialokasikan untuk kelompok sayur-sayuran.

**DESCRIPTION**

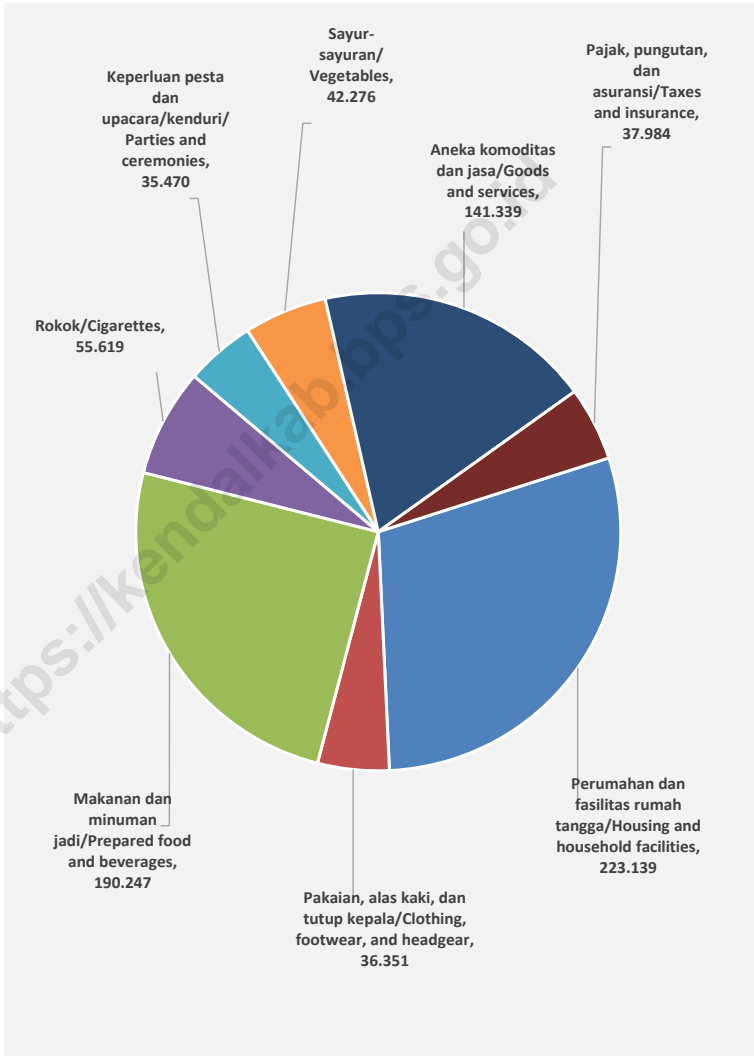
*In 2020, food expenditure for food was 49.59 percent, while non-food consumption was 50.41 percent. The proportion of this expenditure are same with the consumption of the previous year where the population spent more on non-food commodities than food.*

*Expenditures for food are the largest used for consumption of prepared food and beverages and followed by expenditures for grains and cigarettes. Each resident of Kendal Regency spends IDR190,247 each month for prepared food and beverages, almost four times the value of expenditure for the grain group. Practicality is the main factor that drives consumption of prepared food and beverages. In addition, there has been a change in people's lifestyles where consuming food so now is not just filling a hungry stomach but also a place for recreation.*

*Spending per capita for the cigarette commodity group in 2020 is 55,619 rupiahs. Expenditures allocated to the cigarette group were 31,56 percent higher than those allocated to the vegetables group.*

**Gambar** 10.1  
**Figures**

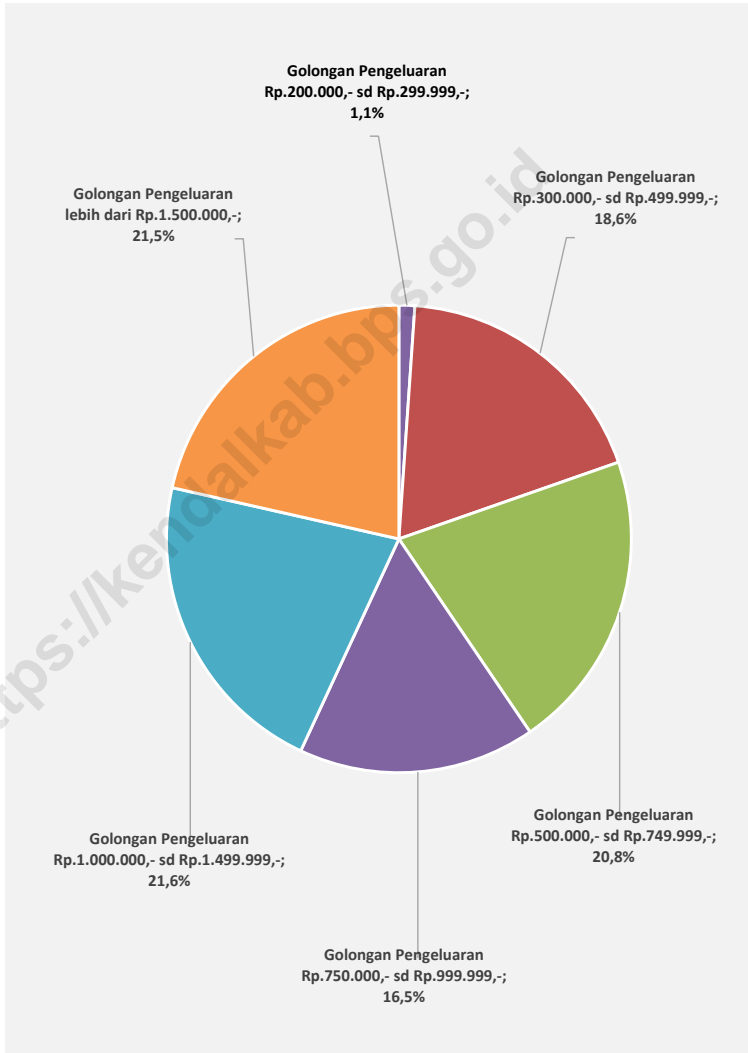
**Sepuluh Besar Kelompok Komoditas yang Paling Banyak Dikonsumsi di Kabupaten Kendal, 2020**  
**The Big Ten Most Commodity Groups Consumed in Kendal Regency, 2020**



Sumber/Source : BPS, Survei Sosial Ekonomi Nasional (Susenas) Maret/BPS-Statistics Indonesia, National Socioeconomic Survey March

**Gambar** 10.2  
**Figures**

**Persentase Penduduk Menurut Golongan Pengeluaran Per Kapita Sebulan di Kabupaten Kendal, 2020**  
*Percentage of Population by Per Capita Spending Group a Month in Kendal Regency, 2020*



Sumber/Source : BPS, Survei Sosial Ekonomi Nasional (Susenas) Maret/BPS-Statistics Indonesia, National Socioeconomic Survey March

**Tabel**  
**Table** 10.1

**Rata-rata Pengeluaran per Kapita Sebulan Menurut Kelompok Komoditas (rupiah) di Kabupaten Kendal, 2019 dan 2020**  
**Monthly Average Expenditure per Capita by Commodity Group (rupiahs) in Kendal Regency, 2019 and 2020**

<b>Kelompok Komoditas/Commodity Group</b>	<b>2019</b>	<b>2020</b>
(1)	(2)	(3)
<b>Makanan/Food</b>		
Padi-padian/Cereals	55 337	56 361
Umbi-umbian/Tubers	3 338	3 020
Ikan/udang/cumi/kerang/Fish/shrimp/common squid/shells	26 865	27 052
Daging/Meat	20 679	21 667
Telur dan susu/Eggs and milk	28 778	34 501
Sayur-sayuran/Vegetables	36 967	42 276
Kacang-kacangan/Legumes	13 439	13 266
Buah-buahan/Fruits	28 309	26 530
Minyak dan kelapa/Oil and coconut	11 447	12 407
Bahan minuman/Beverage stuffs	18 860	20 694
Bumbu-bumbuan/Spices	11 283	11 894
Konsumsi lainnya/Miscellaneous food items	9 558	11 020
Makanan dan minuman jadi/Prepared food and beverages	179 062	190 247
Rokok/Cigarettes	55 573	55 619
<b>Jumlah makanan/Total food</b>	<b>499 497</b>	<b>526 553</b>
<b>Bukan makanan/Non-food</b>		
Perumahan dan fasilitas rumah tangga/Housing and household facilities	231 141	223 139
Aneka komoditas dan jasa/Goods and services	122 935	141 339
Pakaian, alas kaki, dan tutup kepala/Clothing, footwear, and headgear	33 548	36 351
Komoditas tahan lama/Durable goods	98 362	60 950
Pajak, pungutan, dan asuransi/Taxes and insurance	29 060	37 984
Keperluan pesta dan upacara/kenduri/Parties and ceremonies	17 198	35 470
<b>Jumlah bukan makanan/Total non-food</b>	<b>532 245</b>	<b>535 232</b>
<b>Jumlah/Total</b>	<b>1 031 742</b>	<b>1 061 785</b>

Sumber/Source: BPS, Survei Sosial Ekonomi Nasional (Susenas) Maret/BPS-Statistics Indonesia, National Socioeconomic Survey March

**Tabel**  
**Table** 10.2**Persentase Pengeluaran per Kapita Sebulan Menurut Kelompok Komoditas di Kabupaten Kendal, 2019 dan 2020****Percentage of Monthly Expenditure per Capita by Commodity Group in Kendal Regency, 2019 and 2020**

<b>Kelompok Komoditas/Commodity Group</b>	<b>2019</b>	<b>2020</b>
(1)	(2)	(3)
<b>Makanan/Food</b>		
Padi-padian/ <i>Cereals</i>	5,4	5,31
Umbi-umbian/ <i>Tubers</i>	0,3	0,28
Ikan/udang/cumi/kerang/ <i>Fish/shrimp/common squid/shells</i>	2,6	2,55
Daging/ <i>Meat</i>	2,0	2,04
Telur dan susu/ <i>Eggs and milk</i>	2,8	3,25
Sayur-sayuran/ <i>Vegetables</i>	3,6	3,98
Kacang-kacangan/ <i>Legumes</i>	1,3	1,25
Buah-buahan/ <i>Fruits</i>	2,7	2,50
Minyak dan kelapa/ <i>Oil and coconut</i>	1,1	1,17
Bahan minuman/ <i>Beverage stuffs</i>	1,8	1,95
Bumbu-bumbuan/ <i>Spices</i>	1,1	1,12
Konsumsi lainnya/ <i>Miscellaneous food items</i>	0,9	1,04
Makanan dan minuman jadi/ <i>Prepared food and beverages</i>	17,4	17,92
Rokok/ <i>Cigarettes</i>	5,4	5,24
<b>Jumlah makanan/Total food</b>	<b>48,4</b>	<b>49,59</b>
<b>Bukan makanan/Non-food</b>		
Perumahan dan fasilitas rumah tangga/ <i>Housing and household facilities</i>	22,4	21,02
Aneka komoditas dan jasa/ <i>Goods and services</i>	11,9	13,31
Pakaian, alas kaki, dan tutup kepala/ <i>Clothing, footwear, and headgear</i>	3,3	3,42
Komoditas tahan lama/ <i>Durable goods</i>	9,5	5,74
Pajak, pungutan, dan asuransi/ <i>Taxes and insurance</i>	2,8	3,58
Keperluan pesta dan upacara/kenduri/ <i>Parties and ceremonies</i>	1,7	3,34
<b>Jumlah bukan makanan/Total non-food</b>	<b>51,6</b>	<b>50,41</b>
<b>Jumlah/Total</b>	<b>100,0</b>	<b>100,00</b>

Sumber/Source: BPS, Survei Sosial Ekonomi Nasional (Susenas) Maret/BPS-Statistics Indonesia, National Socioeconomic Survey March

**Tabel**  
**Table** 10.3**Persentase Penduduk Menurut Golongan Pengeluaran Per Kapita Sebulan di Kabupaten Kendal, 2019 dan 2020**  
**Percentage of Population by Per Capita Spending Group a Month in Kendal Regency, 2019 and 2020**

<b>Golongan Pengeluaran</b> <i>Spending Group</i> <i>(rupiah/rupiahs)</i>	<b>2019</b>	<b>2020</b>
(1)	(2)	(3)
200 000–299 999	2,81	1,1
300 000–499 999	19,84	18,6
500 000–749 999	22,92	20,8
750 000–999 999	15,65	16,5
1 000 000–1 499 999	22,14	21,6
> 1 500 000	16,63	21,5
<b>Jumlah/Total</b>	<b>100,00</b>	<b>100,0</b>

Sumber/Source: BPS, Survei Sosial Ekonomi Nasional (Susenas) Maret/BPS-Statistics Indonesia, National Socioeconomic Survey March






# 11 PERDAGANGAN

## TRADE

JUMLAH PASAR  
2020 / **48** PASAR



Potret  
Perdagangan

PENERBITAN  
NOMOR INDUK  
BERUSAHA

2020

Perseroan Terbatas 101

CV/Firma 140

Koperasi 19

Perorangan 120

Lainnya 63



**PENJELASAN TEKNIS**

1. Pasar adalah lembaga ekonomi tempat bertemunya pembeli dan penjual, baik secara langsung maupun tidak langsung, untuk melakukan transaksi perdagangan
2. Pasar Tradisional adalah Pasar yang dibangun dan dikelola oleh Pemerintah, Pemerintah Daerah, Swasta, BUMN dan BUMD termasuk kerjasama dengan Swasta dengan tempat usaha berupa toko, kios, los, dan tenda yang dimiliki/ dikelola oleh Pedagang kecil, menengah, swadaya masyarakat atau koperasi dengan usaha skala kecil, modal kecil dan dengan proses jual beli barang dagangan melalui tawar menawar.
3. Pasar Desa adalah pasar tradisional yang berkedudukan di desa dan dikelola serta dikembangkan oleh Pemerintah Desa dan masyarakat Desa, menempati lahan milik pemerintah desa (lahan kas desa) maupun masyarakat (wakaf), dikelola dan dikembangkan oleh Pemerintah Desa dan masyarakat baik secara sendiri-sendiri maupun bersama-sama dalam pembiayaannya.

**TECHNICAL NOTES**

1. *The market is an economic institution where buyers and sellers meet, directly or indirectly, to conduct trade transactions*
2. *Traditional Market is a Market that is built and managed by the Government, Regional Government, Private, BUMN and BUMD including cooperation with the Private sector with business places in the form of shops, kiosks, stalls, and tents owned / managed by small, medium, non-governmental traders or cooperatives with small scale business, small capital and with the process of buying and selling merchandise through bargaining.*
3. *Village Market is a traditional market located in the village and managed and developed by the Village Government and the Village community, occupying land owned by the village government (village treasury land) and the community (waqf), managed and developed by the Village Government and the community both individually and individually together in its financing.*

**ULASAN**

Sejak lama pasar tradisional memegang peranan penting dalam memajukan dan menggerakkan pertumbuhan ekonomi rakyat. Fungsi penting pasar tradisional disamping sebagai muara dari produk-produk masyarakat di sekitarnya (lokal), juga merupakan lapangan kerja yang sangat bermanfaat bagi masyarakat.

Dalam pasar tradisional terdapat banyak interaksi yang tidak ditemukan dalam pasar modern. Pada pasar tradisional, para pembeli dan penjual bertemu secara langsung untuk melakukan suatu transaksi jual-beli. Dalam proses tawar-menawar juga terbangun sebuah kesan akrab antara penjual dan pembeli.

Jumlah pasar tradisional di Kabupaten Kendal adalah 48 pasar yang tersebar hampir diseluruh kecamatan. Kecamatan Kendal sebagai ibu kota kabupaten mempunyai jumlah pasar terbanyak dibanding kecamatan yang lain. Jumlah pasar di Kecamatan Kendal adalah 5 pasar yang semuanya dikelola oleh pemerintah daerah. Berbeda dengan pasar di Kecamatan Kendal, pasar di kecamatan lain dikelola oleh masyarakat, swasta, ataupun pemerintah desa.

**DESCRIPTION**

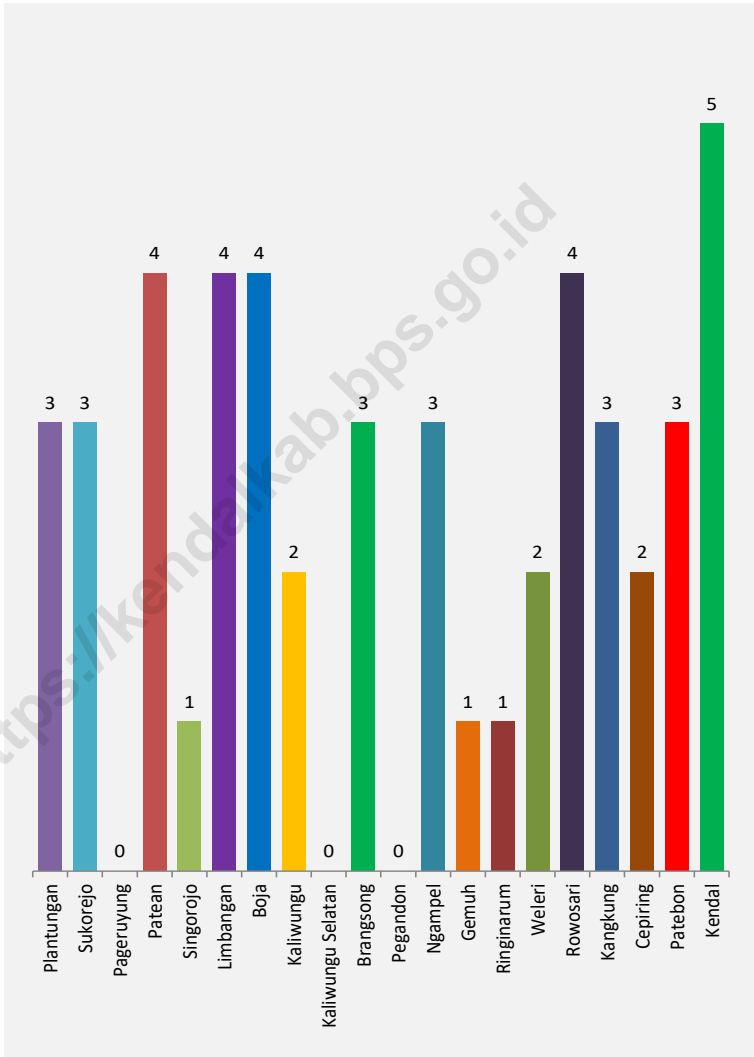
*Traditional markets have played an important role in advancing and driving the economic growth of the people for a long time. The important function of traditional markets, aside from being the estuary of the products of the surrounding community (local), is also very useful employment for the community.*

*In traditional markets there are many interactions that are not found in modern markets. In traditional markets, buyers and sellers meet in person to make a sale transaction. In the process of bargaining also builds a close impression between the seller and the buyer.*

*The number of traditional markets in Kendal Regency is 48 markets spread across almost all districts. Kendal Subdistrict as the capital of the regency has the highest number of markets compared to other subdistricts. The number of markets in Kendal Subdistrict is 5 markets, all of which are managed by the local government. Unlike the markets in Kendal Subdistrict, markets in other subdistricts are managed by the community, private sector, or village government.*

**Gambar** 11.1  
**Figures**

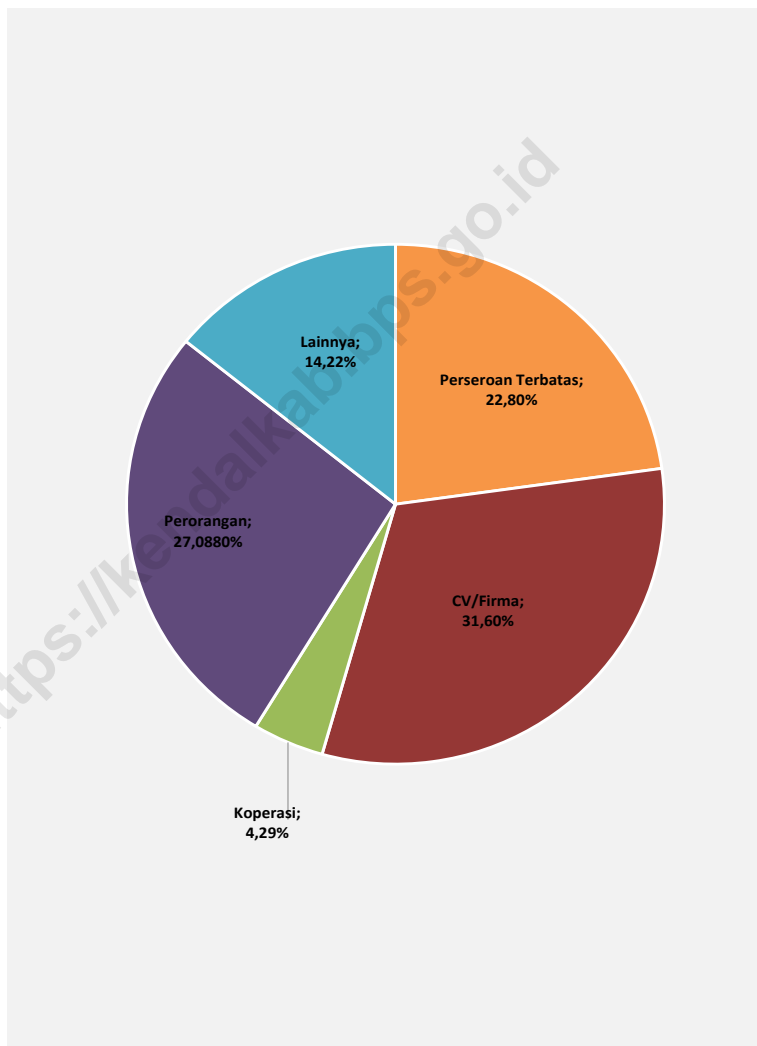
**Banyaknya Pasar Tradisional di Kabupaten Kendal, 2020**  
**Number of Traditional Market in Kendal Regency, 2020**



Sumber/Source : Dinas Pemberdayaan Masyarakat Desa Kabupaten Kendal/Rural Community Empowerment Office Kendal Regency

**Gambar** 11.2  
**Figures**

**Persentase Penerbitan Nomor Induk Berusaha oleh  
DPMPPTSP di Kabupaten Kendal, 2020**  
*Percentage of Publishing Company Permit by The Local  
Office of Investment and One Door Integrated Service in  
Kendal Regency, 2020*



Sumber/Source: Dinas Penanaman Modal dan Pelayanan Terpadu Satu Pintu Kabupaten Kendal/ Local Office of Investment and One Door Integrated Service of Kendal Regency

**Tabel**  
**Table** 11.1

**Banyaknya Pasar Tradisional di Kabupaten Kendal, 2020**  
**Number of Traditional Market in Kendal Regency, 2020**

Kecamatan Subdistrict	Jumlah Pasar Number of Traditional Market	Pengelola Organizer
(1)	(2)	(3)
010 Plantungan	3	Pemerintah Desa/BUMDes
020 Sukorejo	3	Pemerintah Desa/BUMDes
030 Pageruyung	-	
040 Patean	4	Pemerintah Desa/BUMDes
050 Singorojo	1	Pemerintah Desa
060 Limbangan	4	Pemerintah Desa/Swasta
070 Boja	4	Pemerintah Desa/BUMDes
080 Kaliwungu	2	Pemerintah Desa
081 Kaliwungu Selatan	-	
090 Brangsong	3	Pemerintah Desa
100 Pegandon	-	
101 Ngampel	3	Masyarakat Desa/Karang Taruna/Swasta
110 Gemuh	1	Pemerintah Desa
111 Ringinarum	1	Swasta
120 Weleri	2	Pemerintah Desa/Karang Taruna
130 Rowosari	4	Pemerintah Desa/BUMDes/Koperasi
140 Kangkung	3	Pemerintah Desa/BUMDes/Koperasi
150 Cepiring	2	Pemerintah Desa
160 Patebon	3	Pemerintah Desa
170 Kendal	5	Pemerintah Daerah/Masyarakat
<b>Kabupaten Kendal</b>	<b>48</b>	

Sumber/Source: Dinas Pemberdayaan Masyarakat Desa Kabupaten Kendal/Rural Community Empowerment Office Kendal Regency

**Tabel**  
**Table** 11.2

**Jumlah Penerbitan Nomor Induk Berusaha oleh Dinas Penanaman Modal dan Pelayanan Terpadu Satu Pintu di Kabupaten Kendal, 2020**  
**Number of Publishing Company Permit by The Local Office of Investment and One Door Integrated Service in Kendal Regency, 2020**

Jenis Perkara <i>Kind of Cases</i>	Tipe Badan Hukum/Type of Business Entity				
	Perseroan Terbatas <i>Incorporated Company</i>	CV/Firma <i>Firm</i>	Koperasi <i>Cooperative</i>	Perorangan <i>Individual</i>	Lainnya <i>Others</i>
(1)	(2)	(3)	(4)	(5)	(6)
Januari/January	23	7	1	9	4
Februari/February	8	16	1	7	2
Maret/March	9	26	-	6	-
April/April	5	12	1	4	-
Mei/May	2	4	-	11	1
Juni/June	5	6	2	3	2
Juli/July	6	8	4	10	33
Agustus/August	9	10	2	16	9
September/September	8	13	5	13	9
Oktober/October	12	11	-	10	2
November/November	9	16	2	19	-
Desember/December	5	11	1	12	1
<b>Jumlah/Total</b>	<b>101</b>	<b>140</b>	<b>19</b>	<b>120</b>	<b>63</b>

Sumber/Source: Dinas Penanaman Modal dan Pelayanan Terpadu Satu Pintu Kabupaten Kendal/ Local Office of Investment and One Door Integrated Service of Kendal Regency

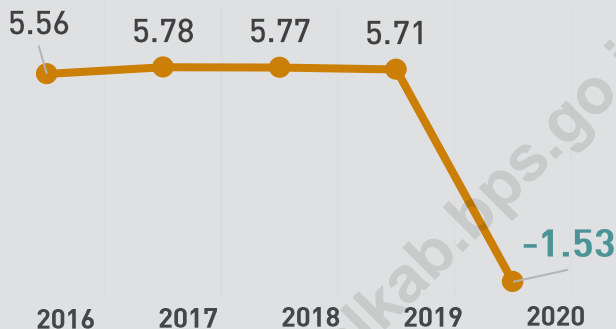


# 12 SISTEM NERACA REGIONAL

## SYSTEM OF REGIONAL ACCOUNTS

### LAJU PERTUMBUHAN PDRB

(persen)



PDRB HARGA BERLAKU  
Rp 42.58 triliun

PDRB HARGA KONSTAN  
Rp 30.44 triliun

### SEKTOR LAPANGAN USAHA DENGAN LAJU TERCEPAT

Jasa Kesehatan dan Kegiatan Sosial

8,18%

1

Pertambangan dan Penggalian

2,12%

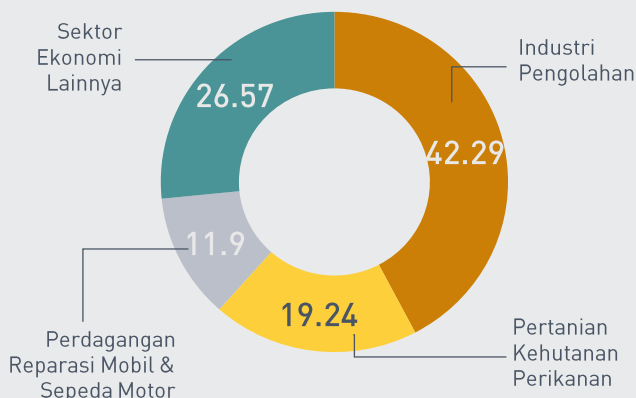
2

Pengadaan Air, Pengelolaan Sampah,  
Limbah, dan Daur Ulang

2,10%

3

### SEKTOR LAPANGAN USAHA MENURUT KONTRIBUSI (persen)





**PENJELASAN TEKNIS****TECHNICAL NOTES**

1. Penghitungan statistik neraca nasional mengikuti buku petunjuk yang diterbitkan oleh Perserikatan Bangsa Bangsa (PBB) dikenal sebagai Sistem Neraca Nasional (SNN). SNN adalah rekomendasi internasional tentang bagaimana menyusun ukuran aktivitas ekonomi yang sesuai dengan standar neraca baku yang didasarkan pada prinsip-prinsip ekonomi. Rekomendasi yang dimaksud dinyatakan dalam sekumpulan konsep, definisi, klasifikasi, dan aturan neraca yang disepakati secara internasional dalam mengukur indikator tertentu seperti Produk Domestik Bruto (PDB). Salah satu bentuk adaptasi pencatatan statistik nasional adalah melakukan perubahan tahun dasar PDB Indonesia dari tahun 2000 ke 2010. Perubahan tahun dasar PDB dilakukan seiring dengan mengadopsi rekomendasi PBB yang tertuang dalam Sistem Neraca Nasional 2008 (SNN 2008).
  2. Produk Domestik Bruto pada tingkat nasional serta Produk Domestik Regional Bruto (PDRB) pada tingkat regional (provinsi) menggambarkan kemampuan suatu wilayah untuk menciptakan nilai tambah pada suatu waktu tertentu. Untuk menyusun PDB
1. *The method used to estimate national accounts statistics is based on the standard guidelines formed by United Nation known as System of National Accounts (SNA). SNA is the internationally agreed standard set of recommendations on how to compile measures of economic activity in accordance with strict accounting conventions based on economic principles. The recommendations are expressed in term of a set of concepts, definitions, classifications, and accounting rules that comprise the internationally agreed standard for measuring indicators such as Gross Domestic Product (GDP). One of the improvement in the national statistical system is to rebase GDP form base year 2000 to 2010 in order to capture current economic condition. It is in line with the United Nations (UN) recommendation on 2008 SNA.*
  2. *The basic measure of the value added arising from economic activity is known as Gross Domestic Product at the national level and Gross Regional Domestic Product (GRDP) at the regional level (provinces/regencies/municipalities). To compile*

maupun PDRB digunakan 2 pendekatan, yaitu lapangan usaha dan pengeluaran. Keduanya menyajikan komposisi data nilai tambah dirinci menurut sumber kegiatan ekonomi (lapangan usaha) dan menurut komponen penggunaannya. PDB apun PDRB dari sisi lapangan usaha merupakan penjumlahan seluruh komponen nilai tambah bruto yang mampu diciptakan oleh sektor-sektor ekonomi atas berbagai aktivitas produksinya. Sedangkan dari sisi pengeluaran menjelaskan tentang penggunaan dari nilai tambah tersebut.

3. Laju pertumbuhan Produk Domestik Bruto diperoleh dari perhitungan PDB atas dasar harga konstan. Diperoleh dengan cara mengurangi nilai PDB pada tahun ke-n terhadap nilai pada tahun ke n-1 (tahun sebelumnya), dibagi dengan nilai pada tahun ke n-1, dikalikan dengan 100 persen. Laju pertumbuhan menunjukkan perkembangan agregat pendapatan dari satu waktu tertentu terhadap waktu sebelumnya.

*these statistics, two approaches have been used, i.e. "production approach" and "expenditure approach". The first approach is to measure value added produced by various kinds of economic activities, while the second approach is to measure final uses of the country's output. In other words, GDP/GRDP is the sum of total value added produced by all economic industries (activities) and the way of using*

3. *Growth rate of Gross Domestic Product is derived from GDP at constant market prices. It is obtained by subtracting the value of GDP year n with the value of GDP year n-1, divided by the value of GDP year n-1 then multiplied by 100 percent. The growth rate of GDP explains the income growth during the given period.*

**ULASAN****DESCRIPTION**

Produk Domestik Regional Bruto (PDRB) merupakan nilai tambah bruto seluruh barang dan jasa yang tercipta di wilayah domestik suatu negara yang timbul akibat berbagai aktivitas ekonomi. PDRB atas dasar harga berlaku disusun berdasarkan harga pada periode penghitungan, untuk melihat struktur perekonomian. PDRB atas dasar harga konstan disusun berdasarkan harga pada tahun dasar dan bertujuan untuk mengukur pertumbuhan ekonomi.

Nilai PDRB Kabupaten Kendal tahun 2020 atas dasar harga berlaku, mencapai 42,58 triliun rupiah. Sedangkan berdasarkan harga konstan tahun 2010, PDRB Kabupaten Kendal sebesar 30,44 triliun rupiah. Laju pertumbuhan ekonomi Kabupaten Kendal pada tahun 2020 mengalami kontraksi sebesar -1,53 persen. Sektor transportasi dan perdagangan mengalami kontraksi terbesar yaitu -32,20 persen.

Kontribusi PDRB tertinggi didapat dari Sektor Industri Pengolahan 42,29%. Disusul Sektor Pertanian 19,24%, Sektor Perdagangan Besar dan Eceran; Reparasi Mobil dan Sepeda Motor 11,90%, dan Sektor Konstruksi 6,48%. Selain sektor yang tersebut diatas hanya menyumbang kurang dari 6%.

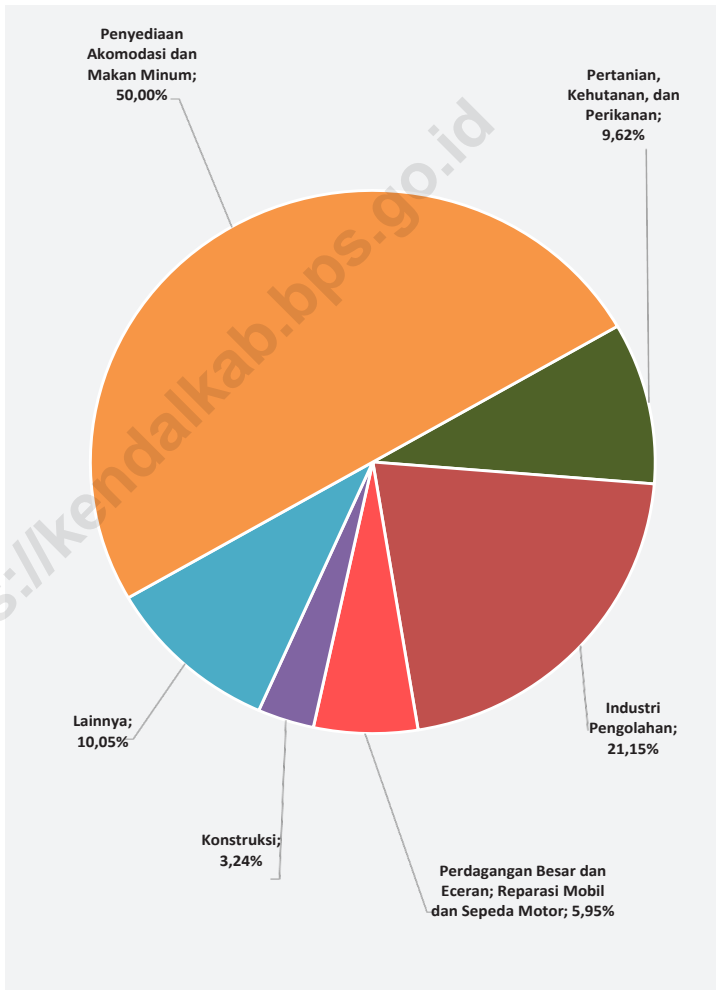
*Gross Regional Domestic Product (GRDP) is the gross value added of all goods and services created in the domestic territory of a country arising from various economic activities. GRDP at current prices is arranged based on the price in the calculation period, to see the structure of the economy. GDP based on constant prices is arranged based on prices in the base year and aims to measure economic growth.*

*The value of Kendal Regency's GRDP in 2020 at current prices reached 42.58 trillion rupiahs. While based on the constant price of 2010, the Kendal Regency's GRDP was 30.44 trillion rupiahs. The economic growth rate of Kendal Regency in 2020 experienced a contraction of -1.53 percent. The transportation and warehousing sectors experienced the largest contraction, namely -32.20 percent.*

*The highest GRDP contribution was obtained from the Manufacturing Sector 42.29 percent. Followed by the Agricultural Sector 19.24 percent, and Wholesale and Retail Trade and Repair of Motor Vehicles and Motorcycles Sector 11.90 percent, and Construction 6.68 percent. The other sectors only contributed less than 6 percent.*

**Gambar** 12.1  
**Figures**

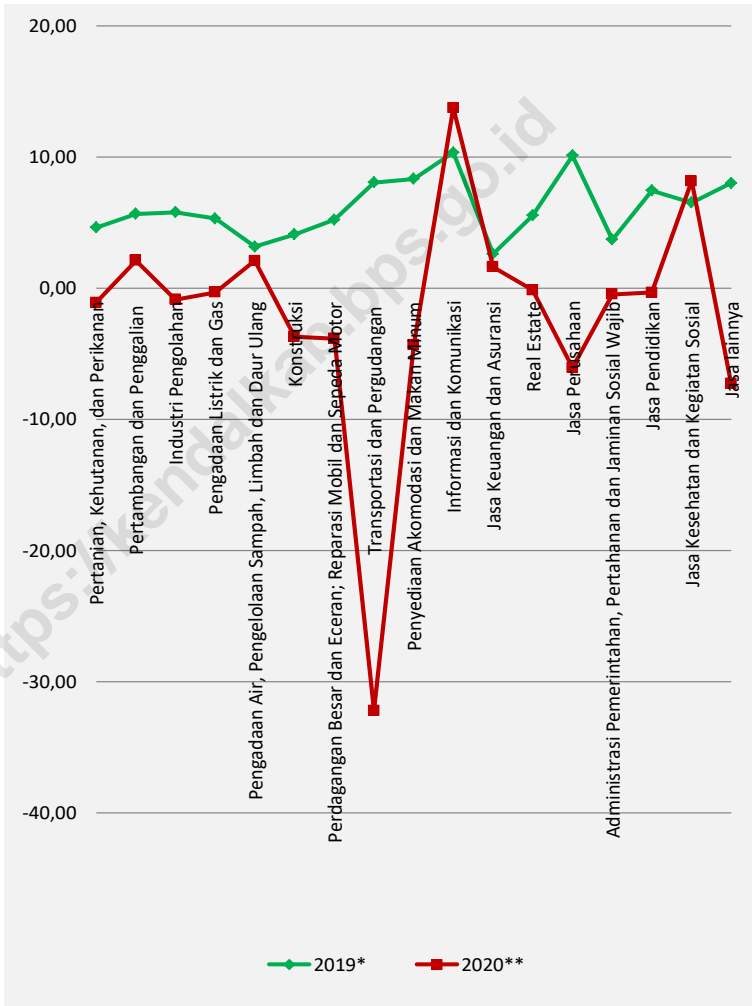
**Distribusi Produk Domestik Regional Bruto Atas Dasar Harga Berlaku Menurut Lapangan Usaha di Kabupaten Kendal (persen), 2020**  
*Distribution of Gross Regional Domestic Product at Current Market Prices by Industry in Kendal Regency (percent), 2020*



Sumber/Source : BPS, berbagai sensus, survei dan sumber lain/BPS-Statistics Indonesia, various census, survey, and other sources

**Gambar** 12.2  
**Figures**

**Laju Pertumbuhan Produk Domestik Regional Bruto Atas Dasar Harga Konstan 2010 Menurut Lapangan Usaha di Kabupaten Kendal (persen), 2019 dan 2020**  
**Growth Rate of Gross Regional Domestic Product at 2010 Constant Market Prices by Industry in Kendal Regency (percent), 2019 and 2020**



Sumber/Source : BPS, berbagai sensus, survei dan sumber lain/BPS-Statistics Indonesia, various census, survey, and other sources

**Tabel**  
**Table** 12.1

**Produk Domestik Regional Bruto Atas Dasar Harga Berlaku Menurut Lapangan Usaha di Kabupaten Kendal (miliar rupiah), 2016–2020**  
**Gross Regional Domestic Product at Current Market Prices by Industry in Kendal Regency (billion rupiahs), 2016–2020**

<b>Lapangan Usaha/Industry</b>	<b>2016</b>	<b>2017</b>	<b>2018</b>	<b>2019*</b>	<b>2020**</b>
(1)	(2)	(3)	(4)	(5)	(6)
A Pertanian, Kehutanan, dan Perikanan/ <i>Agriculture, Forestry, and Fishing</i>	6 883,21	7 194,06	7 608,85	8 122,14	8 191,42
B Pertambangan dan Penggalian/ <i>Mining and Quarrying</i>	359,8	481,11	528,8	566,24	590,69
C Industri Pengolahan/ <i>Manufacturing</i>	14 053,61	15 148,22	16 528,28	17 787,79	18 009,22
D Pengadaan Listrik dan Gas/ <i>Electricity and Gas</i>	59,16	66,61	71,81	75,74	75,17
E Pengadaan Air; Pengelolaan Sampah, Limbah, dan Daur Ulang/ <i>Water Supply; Sewerage, Waste Management, and Remediation Activities</i>	23,14	24,37	25,69	26,94	29,09
F Konstruksi/ <i>Construction</i>	2 196,82	2 421,66	2 672,26	2 846,26	2 757,25
G Perdagangan Besar dan Eceran; Reparasi Mobil dan Sepeda Motor/ <i>Wholesale and Retail Trade; Repair of Motor Vehicles and Motorcycles</i>	4 151,26	4 484,36	4 829,96	5 190,11	5 065,36
H Transportasi dan Pergudangan/ <i>Transportation and Storage</i>	639,53	701,06	753,86	829,56	581,47
I Penyediaan Akomodasi dan Makan Minum/ <i>Accommodation and Food Service Activities</i>	1 097,56	1 186,73	1 293,74	1 426,36	1 384,36
J Informasi dan Komunikasi/ <i>Information and Communication</i>	944,97	1 097,13	1 223,13	1 368,13	1 558,63



Lanjutan Tabel/*Continued Table* 12.1

<b>Lapangan Usaha/Industry</b>		<b>2016</b>	<b>2017</b>	<b>2018</b>	<b>2019*</b>	<b>2020**</b>
<b>(1)</b>		<b>(2)</b>	<b>(3)</b>	<b>(4)</b>	<b>(5)</b>	<b>(6)</b>
K	Jasa Keuangan dan Asuransi/ <i>Financial and Insurance Activities</i>	697,55	757,34	806,94	840,12	853,98
L	Real Estat/ <i>Real Estate Activities</i>	304,69	335,15	361,1	385,75	388,25
M,N	Jasa Perusahaan/ <i>Business Activities</i>	96,32	108,48	121,06	136,11	130,76
O	Administrasi Pemerintahan, Pertahanan, dan Jaminan Sosial Wajib/ <i>Public Administration and Defence; Compulsory Social Security</i>	730,05	773,01	810,11	854,26	862,36
P	Jasa Pendidikan/ <i>Education</i>	880,42	981,59	1 078,88	1 187,18	1 194,68
Q	Jasa Kesehatan dan Kegiatan Sosial/ <i>Human Health and Social Work Activities</i>	250,58	278,35	304,55	331,05	366,2
R,S,T,U	Jasa Lainnya/ <i>Other Services Activities</i>	429,28	481,77	529,97	576,97	542,47
<b>Produk Domestik Regional Bruto Gross Regional Domestic Product</b>		<b>33 797,97</b>	<b>36 520,99</b>	<b>39 548,99</b>	<b>42 550,71</b>	<b>42 581,36</b>

Catatan/Note: \* Angka sementara/ *Provisional figures*

\*\* Angka sangat sementara/ *Very provisional figures*

Sumber/Source: BPS, berbagai sensus, survei dan sumber lain/BPS-Statistics Indonesia, various census, survey, and other sources

**Tabel**  
**Table** 12.2

**Produk Domestik Regional Bruto Atas Dasar Harga Konstan 2010 Menurut Lapangan Usaha di Kabupaten Kendal (miliar rupiah), 2016–2020**  
**Gross Regional Domestic Product at 2010 Constant Market Prices by Industry in Kendal Regency (billion rupiahs), 2016–2020**

Lapangan Usaha/Industry		2016	2017	2018	2019*	2020**
(1)		(2)	(3)	(4)	(5)	(6)
A	Pertanian, Kehutanan, dan Perikanan/ <i>Agriculture, Forestry, and Fishing</i>	5 439,64	5 617,43	5 784,87	6 052,72	5 986,49
B	Pertambangan dan Penggalian/ <i>Mining and Quarrying</i>	221,68	269,65	290,6	307,1	313,61
C	Industri Pengolahan/ <i>Manufacturing</i>	10 505,62	11 076,05	11 763,81	12 445,17	12 338,13
D	Pengadaan Listrik dan Gas/ <i>Electricity and Gas</i>	56,2	58,78	61,55	64,82	64,62
E	Pengadaan Air; Pengelolaan Sampah, Limbah, dan Daur Ulang/ <i>Water Supply; Sewerage, Waste Management, and Remediation Activities</i>	21,51	22,52	23,62	24,37	24,88
F	Konstruksi/ <i>Construction</i>	1 739,41	1 868,91	1 991,96	2 073,77	1 997,25
G	Perdagangan Besar dan Eceran; Reparasi Mobil dan Sepeda Motor/ <i>Wholesale and Retail Trade; Repair of Motor Vehicles and Motorcycles</i>	3 200,58	3 378,7	3 566,38	3 752,65	3 608,77
H	Transportasi dan Pergudangan/ <i>Transportation and Storage</i>	563,78	603,58	642,62	694,46	470,83
I	Penyediaan Akomodasi dan Makan Minum/ <i>Accommodation and Food Service Activities</i>	886,88	948,15	1 022,05	1 107,31	1 059,59
J	Informasi dan Komunikasi/ <i>Information and Communication</i>	1 060,96	1 199,1	1 337,65	1 476,15	1 679,23

Lanjutan Tabel/*Continued Table* 12.2

<b>Lapangan Usaha/Industry</b>		<b>2016</b>	<b>2017</b>	<b>2018</b>	<b>2019*</b>	<b>2020**</b>
<b>(1)</b>		<b>(2)</b>	<b>(3)</b>	<b>(4)</b>	<b>(5)</b>	<b>(6)</b>
K	Jasa Keuangan dan Asuransi/ <i>Financial and Insurance Activities</i>	486,26	511,39	527,54	541,36	550,13
L	Real Estat/ <i>Real Estate Activities</i>	252,71	272,42	287,42	303,37	302,93
M,N	Jasa Perusahaan/ <i>Business Activities</i>	72,21	78,5	85,4	94,04	88,34
O	Administrasi Pemerintahan, Pertahanan, dan Jaminan Sosial Wajib/ <i>Public Administration and Defence; Compulsory Social Security</i>	511,04	523,94	541,64	561,76	559,2
P	Jasa Pendidikan/ <i>Education</i>	609,03	660,17	710,22	763,12	760,63
Q	Jasa Kesehatan dan Kegiatan Sosial/ <i>Human Health and Social Work Activities</i>	166,39	181,99	196,84	209,7	226,85
R,S,T,U	Jasa Lainnya/ <i>Other Services Activities</i>	345,51	378,51	411,51	444,52	412,21
<b>Produk Domestik Regional Bruto Gross Regional Domestic Product</b>		<b>26 139,41</b>	<b>27 649,78</b>	<b>29 245,66</b>	<b>30 916,39</b>	<b>30 443,69</b>

Catatan/Note: \* Angka sementara/ *Provisional figures*

\*\*Angka sangat sementara/ *Very provisional figures*

Sumber/Source: BPS, berbagai sensus, survei dan sumber lain/BPS-*Statistics Indonesia, various census, survey, and other sources*

**Tabel**  
**Table** 12.3

**Distribusi Persentase Produk Domestik Regional Bruto Atas Dasar Harga Berlaku Menurut Lapangan Usaha di Kabupaten Kendal, 2016–2020**  
**Percentage Distribution of Gross Regional Domestic Product at Current Market Prices by Industry in Kendal Regency, 2016–2020**

<b>Lapangan Usaha/Industry</b>	<b>2016</b>	<b>2017</b>	<b>2018</b>	<b>2019*</b>	<b>2020**</b>
(1)	(2)	(3)	(4)	(5)	(6)
A Pertanian, Kehutanan, dan Perikanan/ <i>Agriculture, Forestry, and Fishing</i>	20,37	19,70	19,24	19,09	19,24
B Pertambangan dan Penggalian/ <i>Mining and Quarrying</i>	1,06	1,32	1,34	1,33	1,39
C Industri Pengolahan/ <i>Manufacturing</i>	41,58	41,48	41,79	41,80	42,29
D Pengadaan Listrik dan Gas/ <i>Electricity and Gas</i>	0,18	0,18	0,18	0,18	0,18
E Pengadaan Air; Pengelolaan Sampah, Limbah, dan Daur Ulang/ <i>Water Supply; Sewerage, Waste Management, and Remediation Activities</i>	0,07	0,07	0,06	0,06	0,07
F Konstruksi/ <i>Construction</i>	6,50	6,63	6,76	6,69	6,48
G Perdagangan Besar dan Eceran; Reparasi Mobil dan Sepeda Motor/ <i>Wholesale and Retail Trade; Repair of Motor Vehicles and Motorcycles</i>	12,28	12,28	12,21	12,20	11,90
H Transportasi dan Pergudangan/ <i>Transportation and Storage</i>	1,89	1,92	1,91	1,95	1,37
I Penyediaan Akomodasi dan Makan Minum/ <i>Accommodation and Food Service Activities</i>	3,25	3,25	3,27	3,35	3,25
J Informasi dan Komunikasi/ <i>Information and Communication</i>	2,80	3,00	3,09	3,22	3,66

Lanjutan Tabel/*Continued Table* 12.3

Lapangan Usaha/ <i>Industry</i>		2016	2017	2018	2019*	2020**
(1)		(2)	(3)	(4)	(5)	(6)
K	Jasa Keuangan dan Asuransi/ <i>Financial and Insurance Activities</i>	2,06	2,07	2,04	1,97	2,01
L	Real Estat/ <i>Real Estate Activities</i>	0,90	0,92	0,91	0,91	0,91
M,N	Jasa Perusahaan/ <i>Business Activities</i>	0,28	0,30	0,31	0,32	0,31
O	Administrasi Pemerintahan, Pertahanan, dan Jaminan Sosial Wajib/ <i>Public Administration and Defence; Compulsory Social Security</i>	2,16	2,12	2,05	2,01	2,03
P	Jasa Pendidikan/ <i>Education</i>	2,60	2,69	2,73	2,79	2,81
Q	Jasa Kesehatan dan Kegiatan Sosial/ <i>Human Health and Social Work Activities</i>	0,74	0,76	0,77	0,78	0,86
R,S,T,U	Jasa Lainnya/ <i>Other Services Activities</i>	1,27	1,32	1,34	1,36	1,27
<b>Produk Domestik Regional Bruto <i>Gross Regional Domestic Product</i></b>		<b>100,00</b>	<b>100,00</b>	<b>100,00</b>	<b>100,00</b>	<b>100,00</b>

Catatan/*Note*: \* Angka sementara/ *Provisional figures*

\*\*Angka sangat sementara/ *Very provisional figures*

Sumber/*Source*: BPS, berbagai sensus, survei dan sumber lain/*BPS-Statistics Indonesia, various census, survey, and other sources*

**Tabel**  
**Table** 12.4

**Laju Pertumbuhan Produk Domestik Regional Bruto Atas Dasar Harga Konstan 2010 Menurut Lapangan Usaha di Kabupaten Kendal (persen), 2016–2020**  
**Growth Rate of Gross Regional Domestic Product at 2010 Constant Market Prices by Industry in Kendal Regency (percent), 2016–2020**

Lapangan Usaha/Industry	2016	2017	2018	2019*	2020**
(1)	(2)	(3)	(4)	(5)	(6)
A Pertanian, Kehutanan, dan Perikanan/ <i>Agriculture, Forestry, and Fishing</i>	2,76	3,27	2,98	4,63	-1,09
B Pertambangan dan Penggalian/ <i>Mining and Quarrying</i>	87,95	21,64	7,77	5,68	2,12
C Industri Pengolahan/ <i>Manufacturing</i>	5,29	5,43	6,21	5,79	-0,86
D Pengadaan Listrik dan Gas/ <i>Electricity and Gas</i>	6,03	4,58	4,71	5,32	-0,31
E Pengadaan Air; Pengelolaan Sampah, Limbah, dan Daur Ulang/ <i>Water Supply; Sewerage, Waste Management, and Remediation Activities</i>	2,17	4,68	4,88	3,18	2,10
F Konstruksi/ <i>Construction</i>	6,77	7,44	6,58	4,11	-3,69
G Perdagangan Besar dan Eceran; Reparasi Mobil dan Sepeda Motor/ <i>Wholesale and Retail Trade; Repair of Motor Vehicles and Motorcycles</i>	5,12	5,57	5,55	5,22	-3,83
H Transportasi dan Pergudangan/ <i>Transportation and Storage</i>	6,37	7,06	6,47	8,07	-32,20
I Penyediaan Akomodasi dan Makan Minum/ <i>Accommodation and Food Service Activities</i>	6,66	6,91	7,79	8,34	-4,31
J Informasi dan Komunikasi/ <i>Information and Communication</i>	8,28	13,02	11,55	10,35	13,76

Lanjutan Tabel/*Continued Table 12.4*

<b>Lapangan Usaha/Industry</b>		<b>2016</b>	<b>2017</b>	<b>2018</b>	<b>2019*</b>	<b>2020**</b>
<b>(1)</b>		<b>(2)</b>	<b>(3)</b>	<b>(4)</b>	<b>(5)</b>	<b>(6)</b>
K	Jasa Keuangan dan Asuransi/ <i>Financial and Insurance Activities</i>	8,75	5,17	3,16	2,62	1,62
L	Real Estat/ <i>Real Estate Activities</i>	6,73	7,80	5,51	5,55	-0,14
M,N	Jasa Perusahaan/ <i>Business Activities</i>	10,25	8,71	8,79	10,12	-6,06
O	Administrasi Pemerintahan, Pertahanan, dan Jaminan Sosial Wajib/ <i>Public Administration and Defence; Compulsory Social Security</i>	2,37	2,52	3,38	3,72	-0,46
P	Jasa Pendidikan/ <i>Education</i>	7,65	8,40	7,58	7,45	-0,33
Q	Jasa Kesehatan dan Kegiatan Sosial/ <i>Human Health and Social Work Activities</i>	9,86	9,37	8,16	6,53	8,18
R,S,T,U	Jasa Lainnya/ <i>Other Services Activities</i>	8,65	9,55	8,72	8,02	-7,27
<b>Produk Domestik Regional Bruto Gross Regional Domestic Product</b>		<b>5,56</b>	<b>5,78</b>	<b>5,77</b>	<b>5,71</b>	<b>-1,53</b>

Catatan/Note: \* Angka sementara/ *Provisional figures*

\*\*Angka sangat sementara/ *Very provisional figures*

Sumber/Source: BPS, berbagai sensus, survei dan sumber lain/*BPS-Statistics Indonesia, various census, survey, and other sources*

**Tabel**  
**Table** 12.5

**Indeks Harga Implisit Produk Domestik Regional Bruto Menurut Lapangan Usaha di Kabupaten Kendal (persen), 2016–2020**  
**Implicit Price Index of Gross Regional Domestic Product by Industry in Kendal Regency (percent), 2016–2020**

<b>Lapangan Usaha/Industry</b>	<b>2016</b>	<b>2017</b>	<b>2018</b>	<b>2019*</b>	<b>2020**</b>
(1)	(2)	(3)	(4)	(5)	(6)
A Pertanian, Kehutanan, dan Perikanan/ <i>Agriculture, Forestry, and Fishing</i>	126,54	128,07	131,53	134,19	136,83
B Pertambangan dan Penggalian/ <i>Mining and Quarrying</i>	162,30	178,42	181,97	184,38	188,35
C Industri Pengolahan/ <i>Manufacturing</i>	133,77	136,77	140,50	142,93	145,96
D Pengadaan Listrik dan Gas/ <i>Electricity and Gas</i>	105,27	113,32	116,68	116,84	116,34
E Pengadaan Air; Pengelolaan Sampah, Limbah, dan Daur Ulang/ <i>Water Supply; Sewerage, Waste Management, and Remediation Activities</i>	107,58	108,22	108,77	110,55	116,92
F Konstruksi/ <i>Construction</i>	126,30	129,58	134,15	137,25	138,05
G Perdagangan Besar dan Eceran; Reparasi Mobil dan Sepeda Motor/ <i>Wholesale and Retail Trade; Repair of Motor Vehicles and Motorcycles</i>	129,70	132,72	135,43	138,31	140,36
H Transportasi dan Pergudangan/ <i>Transportation and Storage</i>	113,44	116,15	117,31	119,45	123,50
I Penyediaan Akomodasi dan Makan Minum/ <i>Accommodation and Food Service Activities</i>	123,76	125,16	126,58	128,81	130,65
J Informasi dan Komunikasi/ <i>Information and Communication</i>	89,07	91,50	91,44	92,68	92,82



Lanjutan Tabel/*Continued Table 12.5*

<b>Lapangan Usaha/Industry</b>	<b>2016</b>	<b>2017</b>	<b>2018</b>	<b>2019*</b>	<b>2020**</b>
(1)	(2)	(3)	(4)	(5)	(6)
K Jasa Keuangan dan Asuransi/ <i>Financial and Insurance Activities</i>	143,45	148,09	152,96	155,19	155,23
L Real Estat/ <i>Real Estate Activities</i>	120,57	123,03	125,64	127,16	128,17
M,N Jasa Perusahaan/ <i>Business Activities</i>	133,39	138,19	141,75	144,73	148,02
O Administrasi Pemerintahan, Pertahanan, dan Jaminan Sosial Wajib/ <i>Public Administration and Defence; Compulsory Social Security</i>	142,86	147,54	149,57	152,07	154,21
P Jasa Pendidikan/ <i>Education</i>	144,56	148,69	151,91	155,57	157,07
Q Jasa Kesehatan dan Kegiatan Sosial/ <i>Human Health and Social Work Activities</i>	150,60	152,95	154,72	157,87	161,43
R,S,T,U Jasa Lainnya/ <i>Other Services Activities</i>	124,25	127,28	128,79	129,80	131,60
<b>Produk Domestik Regional Bruto Gross Regional Domestic Product</b>	<b>129,30</b>	<b>132,08</b>	<b>135,23</b>	<b>137,63</b>	<b>139,87</b>

Catatan/Note: \* Angka sementara/ *Provisional figures*

\*\*Angka sangat sementara/ *Very provisional figures*

Sumber/Source: BPS, berbagai sensus, survei dan sumber lain/*BPS-Statistics Indonesia, various census, survey, and other sources*

**Tabel**  
**Table** 12.6

**Laju Indeks Harga Implisit Produk Domestik Regional Bruto Menurut Lapangan Usaha di Kabupaten Kendal (persen), 2016–2020**  
**Growth Rate of Implicit Price Index of Gross Regional Domestic Product by Industry in Kendal Regency (percent), 2016–2020**

<b>Lapangan Usaha/Industry</b>	<b>2016</b>	<b>2017</b>	<b>2018</b>	<b>2019*</b>	<b>2020**</b>
(1)	(2)	(3)	(4)	(5)	(6)
A Pertanian, Kehutanan, dan Perikanan/ <i>Agriculture, Forestry, and Fishing</i>	2,15	1,21	2,70	2,02	1,97
B Pertambangan dan Penggalian/ <i>Mining and Quarrying</i>	8,96	9,93	1,99	1,33	2,15
C Industri Pengolahan/ <i>Manufacturing</i>	4,43	2,24	2,73	1,73	2,12
D Pengadaan Listrik dan Gas/ <i>Electricity and Gas</i>	5,43	7,65	2,96	0,14	-0,44
E Pengadaan Air; Pengelolaan Sampah, Limbah, dan Daur Ulang/ <i>Water Supply; Sewerage, Waste Management, and Remediation Activities</i>	2,17	0,59	0,51	1,64	5,76
F Konstruksi/ <i>Construction</i>	1,56	2,60	3,53	2,31	0,58
G Perdagangan Besar dan Eceran; Reparasi Mobil dan Sepeda Motor/ <i>Wholesale and Retail Trade; Repair of Motor Vehicles and Motorcycles</i>	3,16	2,33	2,04	2,12	1,49
H Transportasi dan Pergudangan/ <i>Transportation and Storage</i>	0,45	2,39	1,00	1,83	3,39
I Penyediaan Akomodasi dan Makan Minum/ <i>Accommodation and Food Service Activities</i>	2,98	1,14	1,13	1,76	1,43
J Informasi dan Komunikasi/ <i>Information and Communication</i>	1,49	2,73	-0,06	1,36	0,15

Lanjutan Tabel/*Continued Table* 12.6

<b>Lapangan Usaha/Industry</b>		<b>2016</b>	<b>2017</b>	<b>2018</b>	<b>2019*</b>	<b>2020**</b>
<b>(1)</b>		<b>(2)</b>	<b>(3)</b>	<b>(4)</b>	<b>(5)</b>	<b>(6)</b>
K	Jasa Keuangan dan Asuransi/ <i>Financial and Insurance Activities</i>	2,76	3,24	3,29	1,46	0,03
L	Real Estat/ <i>Real Estate Activities</i>	1,88	2,04	2,12	1,21	0,79
M,N	Jasa Perusahaan/ <i>Business Activities</i>	4,30	3,60	2,58	2,10	2,27
O	Administrasi Pemerintahan, Pertahanan, dan Jaminan Sosial Wajib/ <i>Public Administration and Defence; Compulsory Social Security</i>	5,65	3,28	1,37	1,67	1,41
P	Jasa Pendidikan/ <i>Education</i>	4,01	2,85	2,17	2,41	0,96
Q	Jasa Kesehatan dan Kegiatan Sosial/ <i>Human Health and Social Work Activities</i>	1,81	1,56	1,16	2,04	2,26
R,S,T,U	Jasa Lainnya/ <i>Other Services Activities</i>	4,84	2,44	1,18	0,78	1,39
<b>Produk Domestik Regional Bruto Gross Regional Domestic Product</b>		<b>3,44</b>	<b>2,15</b>	<b>2,38</b>	<b>1,78</b>	<b>1,63</b>

Catatan/Note: \* Angka sementara/ *Provisional figures*

\*\*Angka sangat sementara/ *Very provisional figures*

Sumber/Source: BPS, berbagai sensus, survei dan sumber lain/BPS-*Statistics Indonesia, various census, survey, and other sources*

**Tabel**  
**Table** 12.7

**Produk Domestik Regional Bruto Atas Dasar Harga Berlaku Menurut Jenis Pengeluaran di Kabupaten Kendal (miliar rupiah), 2015–2019**  
**Gross Regional Domestic Product at Current Market Prices by Type of Expenditure in Kendal Regency (billion rupiahs), 2015–2019**

<b>Jenis Pengeluaran</b> <i>Type of Expenditure</i>	<b>2015</b>	<b>2016</b>	<b>2017</b>	<b>2018*</b>	<b>2019**</b>
(1)	(2)	(3)	(4)	(5)	(6)
Pengeluaran Konsumsi Rumah Tangga/ <i>Households Consumption Expenditure</i>	18 722,68	20 158,47	21 889,01	23 482,09	25 186,06
Pengeluaran Konsumsi LNPRT/ NPISHs <i>Consumption Expenditure</i>	295,23	317,18	344,89	379,15	429,72
Pengeluaran Konsumsi Pemerintah/ <i>Government Consumption Expenditure</i>	1 796,34	1 899,21	2 012,32	2 076,52	2 172,54
Pembentukan Modal Tetap Bruto/ <i>Gross Fixed Capital Formation</i>	8 616,66	9 402,27	10 307,52	11 583,72	12 646,18
Perubahan Inventori/ <i>Changes in Inventories</i>	383,25	251,67	390,83	537,24	338,71
Net Ekspor Barang dan Jasa / <i>Net Exports of Goods and Services</i>	1 137,49	1 769,17	1 576,42	1 487,52	1 762,12
<b>Produk Domestik Regional Bruto</b> <b>Gross Regional Domestic Product</b>	<b>30 951,64</b>	<b>33 797,97</b>	<b>36 520,99</b>	<b>39 546,24</b>	<b>42 535,34</b>

Catatan/Note: \* Angka sementara/ *Provisional figures*

\*\*Angka sangat sementara/ *Very provisional figures*

Sumber/Source: BPS, berbagai sensus, survei dan sumber lain/BPS-Statistics Indonesia, various census, survey, and other sources

**Tabel** 12.8  
**Table**

**Produk Domestik Regional Bruto Atas Dasar Harga Konstan 2010 Menurut Jenis Pengeluaran di Kabupaten Kendal (miliar rupiah), 2015–2019**  
**Gross Regional Domestic Product at 2010 Constant Market Prices by Type of Expenditure in Kendal Regency (billion rupiahs), 2015–2019**

Jenis Pengeluaran Type of Expenditure	2015	2016	2017	2018*	2019**
(1)	(2)	(3)	(4)	(5)	(6)
Pengeluaran Konsumsi Rumah Tangga/ Households Consumption Expenditure	14 480,65	15 123,11	15 880,88	16 603,99	17 380,62
Pengeluaran Konsumsi LNPRT/ NPISHs Consumption Expenditure	212,57	220,12	230,79	247,59	274,59
Pengeluaran Konsumsi Pemerintah/ Government Consumption Expenditure	1 217,52	1 228,47	1 252,47	1 278,61	1 327,33
Pembentukan Modal Tetap Bruto/ Gross Fixed Capital Formation	6 539,81	6 915,76	7 394,80	7 941,11	8 343,58
Perubahan Inventori/ Changes in Inventories	167,19	225,49	229,73	239,33	232,77
Net Ekspor Barang dan Jasa / Net Exports of Goods and Services	2 144,58	2 426,46	2 661,11	2 935,03	3 349,60
<b>Produk Domestik Regional Bruto Gross Regional Domestic Product</b>	<b>24 762,33</b>	<b>26 139,41</b>	<b>27 649,78</b>	<b>29 245,66</b>	<b>30 908,49</b>

Catatan/Note: \* Angka sementara/ Provisional figures

\*\*Angka sangat sementara/ Very provisional figures

Sumber/Source: BPS, berbagai sensus, survei dan sumber lain/BPS-Statistics Indonesia, various census, survey, and other sources

**Tabel**  
**Table** 12.9

**Distribusi Persentase Produk Domestik Regional Bruto Atas Dasar Harga Berlaku Menurut Jenis Pengeluaran di Kabupaten Kendal, 2015–2019**  
**Percentage Distribution of Gross Regional Domestic Product at Current Market Prices by Type of Expenditure in Kendal Regency, 2015–2019**

<b>Jenis Pengeluaran</b> <b>Type of Expenditure</b>	<b>2015</b>	<b>2016</b>	<b>2017</b>	<b>2018*</b>	<b>2019**</b>
(1)	(2)	(3)	(4)	(5)	(6)
Pengeluaran Konsumsi Rumah Tangga/ <i>Households Consumption Expenditure</i>	60,49	59,64	59,94	59,38	59,21
Pengeluaran Konsumsi LNPRT/ NPISHs <i>Consumption Expenditure</i>	0,95	0,94	0,94	0,96	1,01
Pengeluaran Konsumsi Pemerintah/ <i>Government Consumption Expenditure</i>	5,80	5,62	5,51	5,25	5,11
Pembentukan Modal Tetap Bruto/ <i>Gross Fixed Capital Formation</i>	27,84	27,82	28,22	29,29	29,73
Perubahan Inventori/ <i>Changes in Inventories</i>	1,24	0,74	1,07	1,36	0,80
Net Ekspor Barang dan Jasa / <i>Net Exports of Goods and Services</i>	3,68	5,23	4,32	3,76	4,14
<b>Produk Domestik Regional Bruto</b> <b>Gross Regional Domestic Product</b>	<b>100,00</b>	<b>100,00</b>	<b>100,00</b>	<b>100,00</b>	<b>100,00</b>

Catatan/Note: \* Angka sementara/ *Provisional figures*

\*\*Angka sangat sementara/ *Very provisional figures*

Sumber/Source: BPS, berbagai sensus, survei dan sumber lain/BPS-Statistics Indonesia, various census, survey, and other sources

**Tabel**  
**Table** 12.10

**Laju Pertumbuhan Produk Domestik Regional Bruto Atas Dasar Harga Konstan 2010 Menurut Jenis Pengeluaran di Kabupaten Kendal (persen), 2015–2019**  
**Growth Rate of Gross Regional Domestic Product at 2010 Constant Market Prices by Type of Expenditure in Kendal Regency (percent), 2015–2019**

Jenis Pengeluaran Type of Expenditure	2015	2016	2017	2018*	2019**
(1)	(2)	(3)	(4)	(5)	(6)
Pengeluaran Konsumsi Rumah Tangga/ Households Consumption Expenditure	4,07	4,44	5,01	4,55	4,68
Pengeluaran Konsumsi LNPRT/ NPISHs Consumption Expenditure	(0,09)	3,55	4,85	7,28	10,91
Pengeluaran Konsumsi Pemerintah/ Government Consumption Expenditure	3,28	0,90	1,95	2,09	3,81
Pembentukan Modal Tetap Bruto/ Gross Fixed Capital Formation	4,64	5,75	6,93	7,39	5,07
Perubahan Inventori/ Changes in Inventories	-	-	-	-	-
Net Ekspor Barang dan Jasa / Net Exports of Goods and Services	-	-	-	-	-
<b>Produk Domestik Regional Bruto Gross Regional Domestic Product</b>	<b>5,21</b>	<b>5,56</b>	<b>5,78</b>	<b>5,77</b>	<b>5,69</b>

Catatan/Note: \* Angka sementara/ Provisional figures

\*\*Angka sangat sementara/ Very provisional figures

Sumber/Source: BPS, berbagai sensus, survei dan sumber lain/BPS-Statistics Indonesia, various census, survey, and other sources

**Tabel**  
**Table** 12.11

**Laju Indeks Harga Implisit Produk Domestik Regional Bruto Menurut Jenis Pengeluaran di Kabupaten Kendal (persen), 2015–2019**  
**Growth Rate of Implicit Price Index of Gross Regional Domestic Product by Type of Expenditure in Kendal Regency (percent), 2015–2019**

<b>Jenis Pengeluaran</b> <b>Type of Expenditure</b>	<b>2015</b>	<b>2016</b>	<b>2017</b>	<b>2018*</b>	<b>2019**</b>
(1)	(2)	(3)	(4)	(5)	(6)
Pengeluaran Konsumsi Rumah Tangga/ <i>Households Consumption Expenditure</i>	4,66	3,09	3,40	2,61	2,46
Pengeluaran Konsumsi LNPRT/ NPISHs <i>Consumption Expenditure</i>	7,00	3,75	3,71	2,48	2,19
Pengeluaran Konsumsi Pemerintah/ <i>Government Consumption Expenditure</i>	9,78	4,78	3,93	1,08	0,78
Pembentukan Modal Tetap Bruto/ <i>Gross Fixed Capital Formation</i>	6,22	3,19	2,53	4,65	3,91
Perubahan Inventori/ <i>Changes in Inventories</i>	-	-	-	-	-
Net Ekspor Barang dan Jasa / <i>Net Exports of Goods and Services</i>	-	-	-	-	-
<b>Produk Domestik Regional Bruto</b> <b>Gross Regional Domestic Product</b>	<b>4,35</b>	<b>3,44</b>	<b>2,15</b>	<b>2,37</b>	<b>1,77</b>

Catatan/Note: \* Angka sementara/ *Provisional figures*

\*\*Angka sangat sementara/ *Very provisional figures*

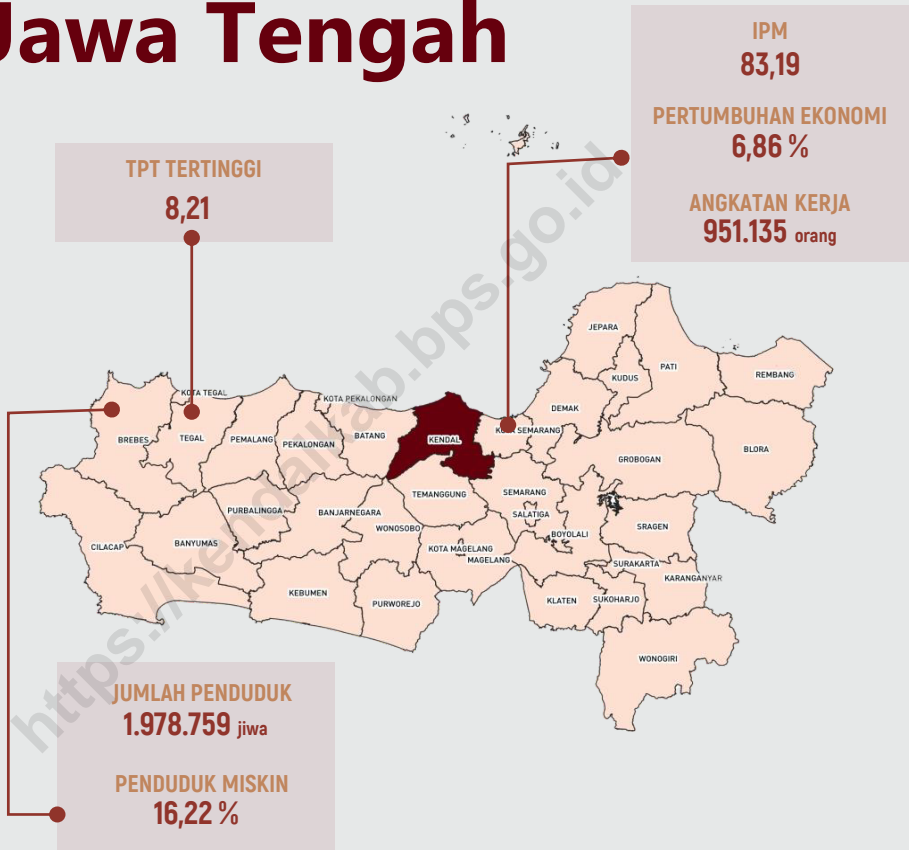
Sumber/Source: BPS, berbagai sensus, survei dan sumber lain/BPS-Statistics Indonesia, various census, survey, and other sources



# 13

## PERBANDINGAN ANTARKABUPATEN/KOTA REGENCY/MUNICIPAL COMPARISON

### Jawa Tengah



Sumber: BPS, berbagai sensus, survei, dan sumber lain



**JUMLAH PENDUDUK**  
1.018.505 jiwa

**TPT**  
9,41%

**PENDUDUK MISKIN**  
9,41%

**ANGKATAN KERJA**  
504.535 jiwa

**IPM**  
71,97

**PERTUMBUHAN EKONOMI**  
5,69%



**PENJELASAN TEKNIS**

1. Sumber data yang digunakan dalam bab ini berasal dari Badan Pusat Statistik Provinsi Jawa Tengah.
2. Sumber utama data kependudukan adalah sensus penduduk yang dilaksanakan setiap sepuluh tahun sekali. Sensus penduduk telah dilaksanakan sebanyak enam kali sejak Indonesia merdeka, yaitu tahun 1961, 1971, 1980, 1990, 2000, 2010, dan 2020.
3. Untuk tahun yang tidak dilaksanakan sensus penduduk, data kependudukan diperoleh dari hasil proyeksi penduduk. Proyeksi penduduk merupakan suatu perhitungan ilmiah yang didasarkan pada asumsi dari komponen-komponen perubahan penduduk, yaitu kelahiran, kematian, dan migrasi. Proyeksi penduduk Indonesia 2010–2035 menggunakan data dasar penduduk hasil SP2010.
4. Tabel hasil SP2020 merujuk pada September sedangkan hasil proyeksi penduduk merujuk pada pertengahan tahun (Juni).
5. Laju pertumbuhan produk domestik regional bruto menggambarkan pertumbuhan nilai tambah barang dan jasa

**TECHNICAL NOTES**

1. *Source of data used in this chapter comes from the BPS- Statistics of Jateng Province*
2. *The main source of demographic data is population census, which is conducted every ten years. Population Census has been conducted six times since Indonesia's independence: 1961, 1971, 1980, 1990, 2000, 2010, and 2020*
3. *For the periods where the opulation census is not conducted, population projection is done to estimate population during those years. The population projection is an estimate based on the demographic components, such as birth, death, and migration. Indonesia's 2010–2035 population projection used the 2010 Population Census as the base population.*
4. *The tables of 2020 Population Census result refer to September and population projection refer to mid-year population (June).*
5. *The growth rate of gross regional domestic products illustrates the growth in value added goods and services calculated using prices that*

yang dihitung menggunakan harga yang berlaku pada satu tahun tertentu sebagai dasar.

6. Untuk mengukur kemiskinan, BPS menggunakan konsep kemampuan memenuhi kebutuhan dasar (basic needs approach). Dengan pendekatan ini, kemiskinan dipandang sebagai ketidakmampuan dari sisi ekonomi untuk memenuhi kebutuhan dasar makanan dan bukan makanan yang diukur dari sisi pengeluaran. Metode yang digunakan adalah menghitung Garis Kemiskinan (GK), yang terdiri dari dua komponen, yaitu Garis Kemiskinan Makanan (GKM) dan Garis Kemiskinan Non-Makanan (GKNM). Penghitungan Garis Kemiskinan dilakukan secara terpisah untuk daerah perkotaan dan perdesaan.

7. Indeks Pembangunan Manusia (IPM) adalah ukuran ringkas rata-rata capaian/keberhasilan dimensi utama pembangunan manusia, yaitu: umur panjang dan hidup sehat, mempunyai pengetahuan, dan memiliki standar hidup yang layak.

*apply to a particular year as a basis.*

6. *To measure poverty, BPS-Statistics Indonesia has used the concept of basic needs approach. Therefore, poverty is viewed as economic inability to fulfill food and nonfood basic needs which are measured by consumption/expenditure. The method used is calculating poverty line, which consists of two components, that are Food Poverty Line (FPL) and Non-Food Poverty Line (NFPL). The poverty line was calculated separately for urban and rural areas.*

7. *The Human Development Index (HDI) is a summary measure of average achievement in key dimensions of human development: a long and healthy life, being knowledgeable, and have a decent standard of living.*

**ULASAN****DESCRIPTION**

Jumlah penduduk di Provinsi Jawa Tengah tahun 2016 sampai 2020 semakin bertambah. Pada tahun 2020 jumlah penduduk tercatat 36.516.035 jiwa. Kabupaten/Kota yang memiliki jumlah penduduk terbanyak pada tahun 2020 adalah Kabupaten Brebes dengan 1.978.759 jiwa, diikuti Kabupaten Cilacap 1.944.857 jiwa dan Kabupaten Banyumas 1.776.918 jiwa. Kabupaten/Kota dengan penduduk paling sedikit adalah Kota Magelang dengan 121.526 jiwa.

Laju pertumbuhan produk domestik regional bruto Provinsi Jawa Tengah pada tahun 2020 sebesar -2,65 persen. Kabupaten/Kota dengan pertumbuhan produk domestik regional bruto terbesar adalah Kota Tegal (-0,23 persen) dan terendah adalah Kabupaten Cilacap (-10,36 persen).

Jumlah penduduk miskin di Provinsi Jawa Tengah pada tahun 2020 yaitu 3.980,9 ribu jiwa dengan penduduk miskin terbanyak yaitu terdapat di Kabupaten Brebes sebesar 308,8 ribu jiwa.

Indeks Pembangunan Manusia (IPM) di Provinsi Jawa Tengah pada tahun 2020 yaitu sebesar 71,87 dengan IPM tertinggi adalah Kota Salatiga sebesar 83,14. Sedangkan IPM terendah adalah Kabupaten Brebes sebesar 66,11.

*Number of population in Jawa Tengah Province from 2016 until 2020 increased. In 2020 number of population was recorded 36,516,035 people. Regency/Municipality which has the largest population was Brebes Regency with 1,978,759 people followed by Cilacap Regency 1,944,857 people and Banyumas Regency 1,776,918 people. Regency/Municipality which has the smallest population was Magelang Municipality with 121,526 people.*

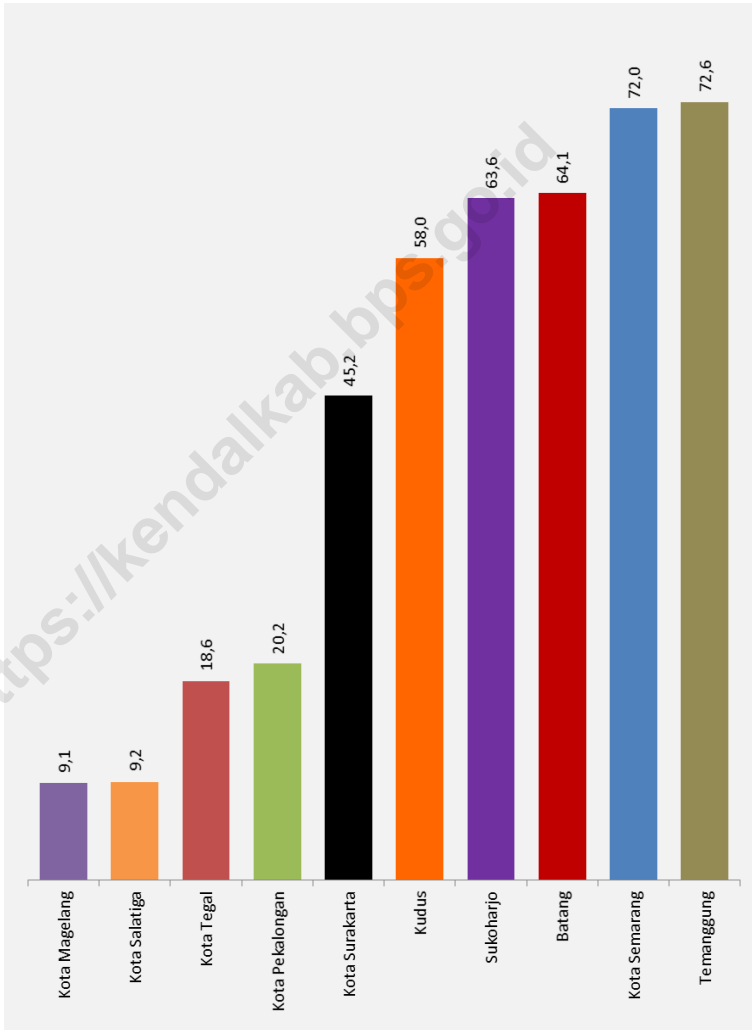
*The growth rate of gross regional domestic product in Jawa Tengah Province in 2020 was -2,65 percent. Regency / Municipality with the largest growth of gross regional domestic product is Semarang City (-0,23 percent) and the lowest is Cilacap Regency (-10,36 percent).*

*Number of poor people in Jawa Tengah Province in 2020 was about 3,980.9 thousand people. The largest number of poor people was in Brebes Regency 308.8 thousand people.*

*Human Development Index (HDI) in Jawa Tengah Province in 2020 was about 71.87. The highest HDI was in Semarang Municipality 83.14 and Brebes Regency was the lowest one with 66.11.*

**Gambar** 13.1  
**Figures**

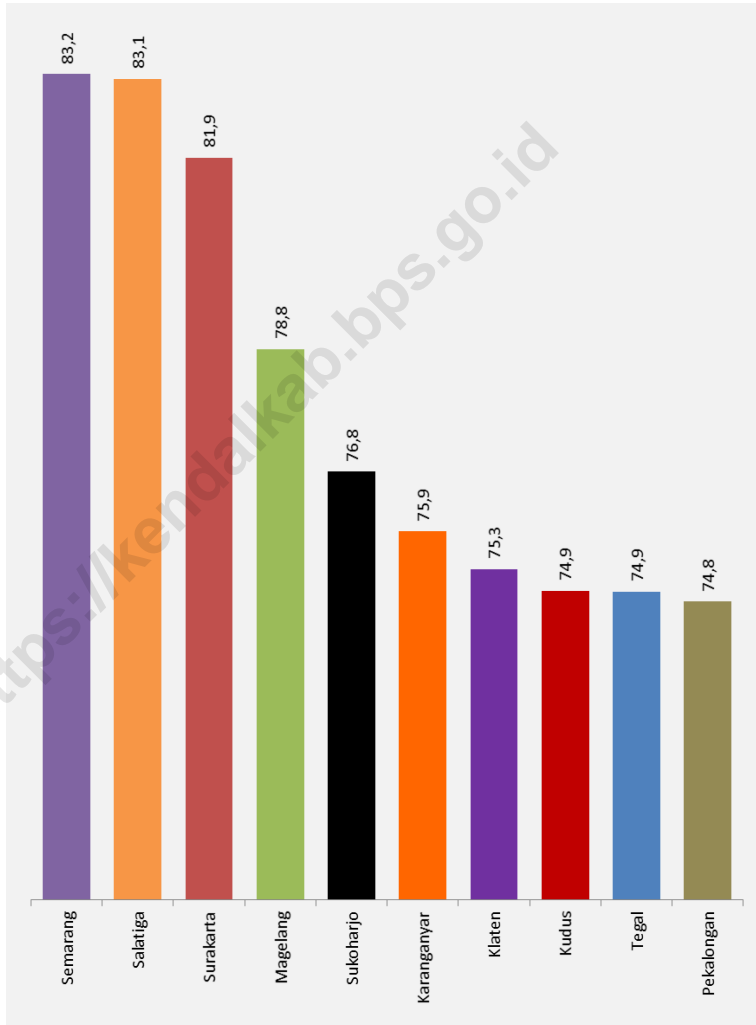
**Sepuluh Kabupaten/Kota di Provinsi Jawa Tengah dengan Jumlah Penduduk Miskin Terkecil (ribu), 2020**  
**Ten Regencies/Municipalities in Central Java Province with the Smallest Number of Poor Residents (thousand), 2020**



Sumber/Source : BPS-Survei Sosial Ekonomi Nasional/BPS-National Socio Economic Survey

**Gambar** 13.2  
**Figures**

**Sepuluh Kabupaten/Kota di Provinsi Jawa Tengah dengan Angka Indeks Pembangunan Manusia Terbesar, 2020**  
*Ten Regencies/Municipalities in Central Java Province with the Largest Human Development Index, 2020*



Sumber/Source : BPS, Seri Publikasi Indeks Pembangunan Manusia/BPS Statistics Indonesia, Series of Publication of Human Development Index

**Tabel** 13.1 **Jumlah Penduduk Menurut Kabupaten/Kota di Provinsi Jawa Tengah, 2016–2020**  
**Table** 13.1 **Population by Regency/Municipality in Jawa Tengah Province, 2016–2020**

Kabupaten/Kota Regency/Municipality		2016 <sup>1</sup>	2017 <sup>1</sup>	2018 <sup>1</sup>	2019 <sup>1</sup>	2020 <sup>2</sup>
(1)		(2)	(3)	(4)	(5)	(6)
<b>Kabupaten/Regency</b>						
1.	Cilacap	1 703 390	1 711 627	1 719 504	1 727 098	1 944 857
2.	Banyumas	1 650 625	1 665 025	1 679 124	1 693 006	1 776 918
3.	Purbalingga	907 507	916 427	925 193	933 989	998 561
4.	Banjarnegara	907 410	912 917	918 219	923 192	1 017 767
5.	Kebumen	1 188 603	1 192 007	1 195 092	1 197 982	1 350 438
6.	Purworejo	712 686	714 574	716 477	718 316	769 880
7.	Wonosobo	780 793	784 207	787 384	790 504	879 124
8.	Magelang	1 257 123	1 268 396	1 279 625	1 290 591	1 299 859
9.	Boyolali	969 325	974 579	979 799	984 807	1 062 713
10.	Klaten	1 163 218	1 167 401	1 171 411	1 174 986	1 260 506
11.	Sukoharjo	871 397	878 374	885 205	891 912	907 587
12.	Wonogiri	951 975	954 706	957 106	959 492	1 043 177
13.	Karanganyar	864 021	871 596	879 078	886 519	931 963
14.	Sragen	882 090	885 122	887 889	890 518	976 951
15.	Grobogan	1 358 404	1 365 207	1 371 610	1 377 788	1 453 526
16.	Blora	855 573	858 865	862 110	865 013	884 333
17.	Rembang	624 096	628 922	633 584	638 188	645 333
18.	Pati	1 239 989	1 246 691	1 253 299	1 259 590	1 324 188
19.	Kudus	841 499	851 478	861 430	871 311	849 184
20.	Jejara	1 205 800	1 223 198	1 240 600	1 257 912	1 184 947



Lanjutan Tabel/Continued Table 13.1

Kabupaten/Kota Regency/Municipality		2016 <sup>1</sup>	2017 <sup>1</sup>	2018 <sup>1</sup>	2019 <sup>1</sup>	2020 <sup>2</sup>
(1)		(2)	(3)	(4)	(5)	(6)
<b>Kabupaten/Regency</b>						
21.	Demak	1 129 298	1 140 675	1 151 796	1 162 805	1 203 956
22.	Semarang	1 014 198	1 027 489	1 040 629	1 053 786	1 053 094
23.	Temanggung	752 486	759 128	765 594	772 018	790 174
24.	Kendal	949 682	957 024	964 106	971 086	1 018 505
25.	Batang	749 720	756 079	762 377	768 583	801 718
26.	Pekalongan	880 092	886 197	891 892	897 711	968 821
27.	Pemalang	1 292 609	1 296 281	1 299 724	1 302 813	1 471 489
28.	Tegal	1 429 386	1 433 515	1 437 225	1 440 698	1 596 996
29.	Brebes	1 788 880	1 796 004	1 802 829	1 809 096	1 978 759
<b>Kota/Municipality</b>						
1.	Magelang	121 112	121 474	121 872	122 111	121 526
2.	Surakarta	514 171	516 102	517 887	519 587	522 364
3.	Salatiga	186 420	188 928	191 571	194 084	192 322
4.	Semarang	1 729 083	1 757 686	1 786 114	1 814 110	1 653 524
5.	Pekalongan	299 222	301 870	304 477	307 097	307 150
6.	Tegal	247 212	248 094	249 003	249 905	273 825
<b>Jawa Tengah</b>		<b>34 019 095</b>	<b>34 257 865</b>	<b>34 490 835</b>	<b>34 718 204</b>	<b>36 516 035</b>

Sumber/Source: <sup>1</sup>BPS, Sensus Penduduk (SP) 2010 dan Proyeksi Penduduk Indonesia 2010–2035/BPS-Statistics Indonesia, 2010  
Population Census and Indonesia Population Projection 2010–2035

<sup>2</sup>BPS, Sensus Penduduk (SP) 2020/ BPS-Statistics Indonesia, 2020 Population Census

**Tabel**  
**Table** 13.2

**Laju Pertumbuhan Produk Domestik Regional Bruto Atas Dasar Harga Konstan 2010 Menurut Kabupaten/Kota di Provinsi Jawa Tengah (persen), 2016–2020**  
**Rate of Growth of Gross Regional Domestic Products at Constant 2010 Prices by Regency/Municipality in Jawa Tengah Province (percent), 2016–2020**

Kabupaten/Kota Regency/Municipality		2016	2017	2018	2019 *	2020 **
(1)		(2)	(3)	(4)	(5)	(6)
<b>Kabupaten/Regency</b>						
1.	Cilacap	5,09	2,58	2,99	2,27	- 10,36
2.	Banyumas	6,05	6,34	6,45	6,32	- 1,65
3.	Purbalingga	4,85	5,37	5,42	5,65	- 1,23
4.	Banjarnegara	5,44	5,65	5,67	5,60	- 1,32
5.	Kebumen	5,01	5,15	5,53	5,52	- 1,46
6.	Purworejo	5,15	5,27	5,33	5,44	- 1,66
7.	Wonosobo	5,36	4,14	5,06	5,61	- 1,66
8.	Magelang	5,39	5,50	5,28	5,30	- 1,68
9.	Boyolali	5,33	5,80	5,72	5,96	- 1,24
10.	Klaten	5,17	5,34	5,47	5,50	- 1,18
11.	Sukoharjo	5,72	5,76	5,79	5,92	- 1,70
12.	Wonogiri	5,25	5,32	5,41	5,14	- 1,41
13.	Karanganyar	5,40	5,77	5,98	5,93	- 1,87
14.	Sragen	5,77	5,97	5,75	5,90	- 1,81
15.	Grobogan	4,51	5,85	5,83	5,37	- 1,59
16.	Blora	23,54	5,98	4,38	4,05	- 4,66
17.	Rembang	5,28	6,98	5,89	5,20	- 1,49
18.	Pati	5,49	5,67	5,71	5,86	- 1,15
19.	Kudus	2,54	3,21	3,24	3,10	- 3,53
20.	Jejara	5,06	5,39	5,85	6,02	- 1,94

Lanjutan Tabel/Continued Table 13.2

Kabupaten/Kota Regency/Municipality		2016	2017	2018	2019 *	2020 **
(1)		(2)	(3)	(4)	(5)	(6)
<b>Kabupaten/Regency</b>						
21.	Demak	5,09	5,82	5,40	5,36	- 0,23
22.	Semarang	5,30	5,65	5,67	5,39	- 2,67
23.	Temanggung	5,02	5,03	5,13	5,05	- 2,13
24.	Kendal	5,56	5,78	5,77	5,71	- 1,53
25.	Batang	5,03	5,55	5,72	5,39	- 1,29
26.	Pekalongan	5,19	5,44	5,76	5,35	- 1,89
27.	Pemalang	5,43	5,61	5,69	5,80	- 0,66
28.	Tegal	5,92	5,38	5,51	5,58	- 1,46
29.	Brebes	5,11	5,65	5,26	5,72	- 0,59
<b>Kota/Municipality</b>						
1.	Magelang	5,23	5,42	5,46	5,44	- 2,45
2.	Surakarta	5,35	5,70	5,75	5,78	- 1,74
3.	Salatiga	5,27	5,58	5,84	5,90	- 1,68
4.	Semarang	5,89	6,70	6,48	6,81	- 1,61
5.	Pekalongan	5,36	5,32	5,69	5,50	- 1,87
6.	Tegal	5,49	5,95	5,87	5,77	- 2,25
<b>Jawa Tengah</b>		<b>5,25</b>	<b>5,26</b>	<b>5,31</b>	<b>5,40</b>	<b>-2,65</b>

Catatan/Note: \* Angka sementara/ Provisional figures  
 \*\*Angka sangat sementara/ Very provisional figures

Sumber/Source: BPS Provinsi Jawa Tengah/ BPS-Statistics of Jawa Tengah Province

**Tabel** 13.3 **Jumlah Penduduk Miskin Menurut Kabupaten/Kota di Provinsi Jawa Tengah (ribu), 2016–2020**  
**Table** 13.3 **Number of Poor Population by Regency/Municipality in Jawa Tengah Province (thousand), 2016–2020**

Kabupaten/Kota Regency/Municipality		2016	2017	2018	2019	2020
(1)		(2)	(3)	(4)	(5)	(6)
<b>Kabupaten/Regency</b>						
1.	Cilacap	240,2	238,3	193,2	185,2	198,6
2.	Banyumas	283,9	283,2	226,2	211,7	225,8
3.	Purbalingga	171,8	171,9	144,2	140,1	149,5
4.	Banjarnegara	158,2	156,8	141,7	136,1	144,9
5.	Kebumen	235,9	233,4	208,7	201,3	211,1
6.	Purworejo	99,1	98,6	83,6	82,2	84,8
7.	Wonosobo	160,1	159,2	138,3	131,4	137,6
8.	Magelang	158,9	157,2	143,4	137,5	146,3
9.	Boyolali	117,0	116,4	98,2	93,8	100,6
10.	Klaten	168,0	165,0	151,7	144,1	151,8
11.	Sukoharjo	78,9	76,7	65,4	63,6	68,9
12.	Wonogiri	124,8	123,0	102,8	98,3	104,4
13.	Karanganyar	107,7	106,8	87,8	84,5	91,7
14.	Sragen	126,8	124,0	116,4	113,8	119,4
15.	Grobogan	184,1	181,0	168,7	161,9	172,3
16.	Blora	113,9	111,9	102,5	97,9	103,7
17.	Rembang	115,5	115,2	97,4	95,3	100,1
18.	Pati	144,2	141,7	123,9	119,0	127,4
19.	Kudus	64,2	64,4	60,0	58,0	64,2
20.	Jepara	100,3	99,0	86,5	83,5	91,1

Lanjutan Tabel/Continued Table 13.3

Kabupaten/Kota Regency/Municipality		2016	2017	2018	2019	2020
(1)		(2)	(3)	(4)	(5)	(6)
<b>Kabupaten/Regency</b>						
21.	Demak	158,8	152,6	144,1	137,6	146,9
22.	Semarang	80,7	79,7	75,7	73,9	79,9
23.	Temanggung	87,1	86,8	75,4	72,6	77,3
24.	Kendal	107,8	106,1	94,7	91,2	97,5
25.	Batang	82,6	81,5	66,1	64,1	70,6
26.	Pekalongan	113,3	111,6	89,5	87,0	91,9
27.	Pemalang	227,1	225,0	208,3	200,7	209,0
28.	Tegal	144,2	141,8	114,1	109,9	117,5
29.	Brebes	348,0	343,5	309,2	293,2	308,8
<b>Kota/Municipality</b>						
1.	Magelang	10,6	10,6	9,6	9,1	9,3
2.	Surakarta	55,9	54,9	47,0	45,2	47,0
3.	Salatiga	9,7	9,6	9,2	9,2	9,7
4.	Semarang	83,6	80,9	73,7	72,0	79,6
5.	Pekalongan	23,7	22,5	20,5	20,2	22,2
6.	Tegal	20,3	20,1	19,4	18,6	19,5
<b>Jawa Tengah</b>		<b>4 506,9</b>	<b>4 450,7</b>	<b>3 897,2</b>	<b>3 743,2</b>	<b>3 980,9</b>

Sumber/Source: BPS-Survei Sosial Ekonomi Nasional/BPS-National Socio Economic Survey

**Tabel**  
**Table** 13.4

**Indeks Pembangunan Manusia Menurut Kabupaten/Kota  
di Provinsi Jawa Tengah, 2016–2020**  
*Human Development Index by Regency/Municipality in  
Jawa Tengah Province, 2016–2020*

Kabupaten/Kota Regency/Municipality		2016	2017	2018	2019	2020
(1)		(2)	(3)	(4)	(5)	(6)
<b>Kabupaten/Regency</b>						
1.	Cilacap	68,60	68,90	69,56	69,98	69,95
2.	Banyumas	70,49	70,75	71,30	71,96	71,98
3.	Purbalingga	67,48	67,72	68,41	68,99	68,97
4.	Banjarnegara	65,52	65,86	66,54	67,34	67,45
5.	Kebumen	67,41	68,29	68,80	69,60	69,81
6.	Purworejo	70,66	71,31	71,87	72,50	72,68
7.	Wonosobo	66,19	66,89	67,81	68,27	68,22
8.	Magelang	67,85	68,39	69,11	69,87	69,87
9.	Boyolali	72,18	72,64	73,22	73,80	74,25
10.	Klaten	73,97	74,25	74,79	75,29	75,56
11.	Sukoharjo	75,06	75,56	76,07	76,84	76,98
12.	Wonogiri	68,23	68,66	69,37	69,98	70,25
13.	Karanganyar	74,90	75,22	75,54	75,89	75,86
14.	Sragen	71,43	72,40	72,96	73,43	73,95
15.	Grobogan	68,52	68,87	69,32	69,86	69,87
16.	Blora	66,61	67,52	67,95	68,65	68,84
17.	Rembang	68,60	68,95	69,46	70,15	70,02
18.	Pati	69,03	70,12	70,71	71,35	71,77
19.	Kudus	72,94	73,84	74,58	74,94	75,00
20.	Jejara	70,25	70,79	71,38	71,88	71,99

Lanjutan Tabel/Continued Table 13.4

Kabupaten/Kota Regency/Municipality		2016	2017	2018	2019	2020
(1)		(2)	(3)	(4)	(5)	(6)
<b>Kabupaten/Regency</b>						
21.	Demak	70,10	70,41	71,26	71,87	72,22
22.	Semarang	72,40	73,20	73,61	74,14	74,10
23.	Temanggung	67,60	68,34	68,83	69,56	69,57
24.	Kendal	70,11	70,62	71,28	71,97	72,29
25.	Batang	66,38	67,35	67,86	68,42	68,65
26.	Pekalongan	67,71	68,4	68,97	69,71	69,63
27.	Pemalang	64,17	65,04	65,67	66,32	66,32
28.	Tegal	65,84	66,44	67,33	68,24	68,39
29.	Brebes	63,98	64,86	65,68	66,12	66,11
<b>Kota/Municipality</b>						
1.	Magelang	77,16	77,84	78,31	78,80	78,99
2.	Surakarta	80,76	80,85	81,46	81,86	82,21
3.	Salatiga	81,14	81,68	82,41	83,12	83,14
4.	Semarang	81,19	82,01	82,72	83,19	83,05
5.	Pekalongan	73,32	73,77	74,24	74,77	74,98
6.	Tegal	73,55	73,95	74,44	74,93	75,07
<b>Jawa Tengah</b>		<b>69,98</b>	<b>70,52</b>	<b>71,12</b>	<b>71,73</b>	<b>71,87</b>

Sumber/Source: BPS, Seri Publikasi Indeks Pembangunan Manusia/BPS Statistics Indonesia, Series of Publication of Human Development Index

**Tabel**  
**Table** 13.5

**Persentase Penduduk Miskin Menurut Kabupaten/Kota di  
Provinsi Jawa Tengah, 2017-2020**  
*Percentage of Poor People by Regency/Municipality in Jawa  
Tengah Province, 2017-2020*

Kabupaten/Kota Regency/Municipality		2017	2018	2019	2020
(1)		(3)	(4)	(5)	(6)
<b>Kabupaten/Regency</b>					
1.	Cilacap	13,94	11,25	10,73	11,46
2.	Banyumas	17,05	13,50	12,53	13,26
3.	Purbalingga	18,80	15,62	15,03	15,90
4.	Banjarnegara	17,21	15,46	14,76	15,64
5.	Kebumen	19,60	17,47	16,82	17,59
6.	Purworejo	13,81	11,67	11,45	11,78
7.	Wonosobo	20,32	17,58	16,63	17,36
8.	Magelang	12,42	11,23	10,67	11,27
9.	Boyolali	11,96	10,04	9,53	10,18
10.	Klaten	14,15	12,96	12,28	12,89
11.	Sukoharjo	8,75	7,41	7,14	7,68
12.	Wonogiri	12,90	10,75	10,25	10,86
13.	Karanganyar	12,28	10,01	9,55	10,28
14.	Sragen	14,02	13,12	12,79	13,38
15.	Grobogan	13,27	12,31	11,77	12,46
16.	Blora	13,04	11,90	11,32	11,96
17.	Rembang	18,35	15,41	14,95	15,60
18.	Pati	11,38	9,90	9,46	10,08
19.	Kudus	7,59	6,98	6,68	7,31
20.	Jejara	8,12	7,00	6,66	7,17



Lanjutan Tabel/*Continued Table* 13.5

Kabupaten/Kota Regency/Municipality		2017	2018	2019	2020
(1)		(3)	(4)	(5)	(6)
<b>Kabupaten/Regency</b>					
21.	Demak	13,41	12,54	11,86	12,54
22.	Semarang	7,78	7,29	7,04	7,51
23.	Temanggung	11,46	9,87	9,42	9,96
24.	Kendal	11,10	9,84	9,41	9,99
25.	Batang	10,80	8,69	8,35	9,13
26.	Pekalongan	12,61	10,06	9,71	10,19
27.	Pemalang	17,37	16,04	15,41	16,02
28.	Tegal	9,90	7,94	7,64	8,14
29.	Brebes	19,14	17,17	16,22	17,03
<b>Kota/Municipality</b>					
1.	Magelang	8,75	7,87	7,46	7,58
2.	Surakarta	10,65	9,08	8,70	9,03
3.	Salatiga	5,07	4,84	4,76	4,94
4.	Semarang	4,62	4,14	3,98	4,34
5.	Pekalongan	7,47	6,75	6,60	7,17
6.	Tegal	8,11	7,81	7,47	7,80
<b>Jawa Tengah</b>		<b>13,01</b>	<b>11,32</b>	<b>10,80</b>	<b>11,41</b>

Sumber/*Source*: Survei Sosial Ekonomi Nasional/*National Socio Economic Survey*

**Tabel**  
**Table** 13.6

**Tingkat Pengangguran Terbuka (TPT) dan Tingkat Partisipasi Angkatan Kerja (TPAK) Menurut Kabupaten/Kota di Provinsi Jawa Tengah, 2018-2020**  
**Unemployment Rate (UR) and Labour Force Participation Rate (LFPR) by Regency/Municipality in Jawa Tengah Province, 2018-2020**

Kabupaten/Kota Regency/Municipality		TPT/ UR <sup>1</sup>			TPAK/ LFPR <sup>1</sup>		
		2018	2019	2020	2018	2019	2020
(1)		(2)	(3)	(4)	(5)	(6)	(7)
<b>Kabupaten/Regency</b>							
1.	Cilacap	7,49	7,24	9,10	62,62	65,34	67,79
2.	Banyumas	4,15	4,17	6,00	67,74	67,34	66,66
3.	Purbalingga	6,02	4,73	6,10	70,58	68,14	69,89
4.	Banjarnegara	3,99	4,44	5,86	71,97	70,09	69,69
5.	Kebumen	5,48	4,69	6,07	65,75	68,72	69,63
6.	Purworejo	4,43	2,91	4,04	66,89	66,81	70,05
7.	Wonosobo	3,50	3,43	5,37	72,43	72,07	71,26
8.	Magelang	2,89	3,07	4,27	71,48	74,73	76,60
9.	Boyolali	2,18	3,09	5,28	72,31	72,70	75,11
10.	Klaten	3,14	3,54	5,46	67,14	69,10	68,33
11.	Sukoharjo	2,72	3,39	6,93	68,47	68,50	68,74
12.	Wonogiri	2,28	2,55	4,27	75,22	69,86	74,69
13.	Karanganyar	2,28	3,12	5,96	70,45	70,19	73,55
14.	Sragen	4,83	3,32	4,75	67,23	67,71	68,44
15.	Grobogan	2,22	3,54	4,50	70,79	69,25	69,77
16.	Blora	3,30	3,82	4,89	72,99	68,54	71,90
17.	Rembang	2,83	3,60	4,83	67,71	66,26	65,17
18.	Pati	3,57	3,64	4,74	66,78	66,08	63,85
19.	Kudus	3,28	3,80	5,53	72,37	72,05	74,50
20.	Jepara	3,75	2,92	6,70	69,05	68,43	69,92

Lanjutan Tabel/Continued Table 13.6

Kabupaten/Kota Regency/Municipality		TPT/ UR			TPAK/ LFPR		
		2018	2019	2020	2018	2019	2020
(1)		(2)	(3)	(4)	(5)	(6)	(7)
<b>Kabupaten/Regency</b>							
21.	Demak	7,03	5,42	7,31	70,96	67,72	69,79
22.	Semarang	2,25	2,54	4,57	72,50	74,69	75,07
23.	Temanggung	3,23	2,98	3,85	74,11	76,23	58,73
24.	Kendal	6,02	6,26	7,56	66,34	67,91	70,50
25.	Batang	4,20	4,11	6,92	70,28	68,75	69,78
26.	Pekalongan	4,36	4,35	6,97	70,68	71,15	71,23
27.	Pemalang	6,17	6,45	7,64	65,29	66,27	65,57
28.	Tegal	8,24	8,12	9,82	65,41	66,50	66,52
29.	Brebes	7,20	7,39	9,83	67,18	66,08	66,65
<b>Kota/Municipality</b>							
1.	Magelang	4,78	4,37	8,59	68,89	64,95	67,61
2.	Surakarta	4,35	4,16	7,92	66,01	69,27	68,84
3.	Salatiga	4,23	4,33	7,44	72,15	66,96	70,23
4.	Semarang	5,21	4,50	9,57	65,93	66,87	69,89
5.	Pekalongan	6,08	5,80	7,02	70,36	72,46	66,45
6.	Tegal	7,81	8,08	8,40	65,54	69,61	64,57
<b>Jawa Tengah</b>		<b>4,47</b>	<b>4,44</b>	<b>6,48</b>	<b>68,81</b>	<b>68,85</b>	<b>69,43</b>

Catatan/Note: Penghitunga dengan menggunakan penimbang hasil proyeksi SUPAS 2015/ Calculation using a SUPAS 2015 projection weighting

Sumber/Source: Survei Sosial Ekonomi Nasional/National Socio Economic Survey

**Tabel**  
**Table** 13.7

**Penduduk Berumur 15 Tahun Ke Atas Menurut Jenis Kegiatan Selama Seminggu yang Lalu di Provinsi Jawa Tengah, 2020**  
**Population Aged 15 Years and Over by Type of Activity During the Past Week in Jawa Tengah Province, 2020**

Kabupaten/Kota <i>Regency/Municipality</i>	Angkatan Kerja/Economically Active			Bukan Angkatan Kerja <i>Economically Inactive</i>
	Bekerja <i>Working</i>	Pengangguran Terbuka <i>Unemployment</i>	Jumlah <i>Total</i>	
(1)	(2)	(3)	(4)	(5)
<b>Kabupaten/Regency</b>				
1. Cilacap	807 407	80 811	888 218	421 987
2. Banyumas	824 866	52 689	877 555	438 944
3. Purbalingga	469 748	30 513	500 261	215 498
4. Banjarnegara	466 173	28 994	495 167	215 327
5. Kebumen	595 203	38 484	633 687	276 427
6. Purworejo	378 951	15 936	394 887	168 842
7. Wonosobo	405 187	22 991	428 178	172 672
8. Magelang	741 284	33 080	774 364	236 501
9. Boyolali	549 582	30 650	580 232	192 234
10. Klaten	606 253	34 992	641 245	297 227
11. Sukoharjo	454 419	33 831	488 250	222 055
12. Wonogiri	557 865	24 868	582 733	197 444
13. Karanganyar	484 423	30 722	515 145	185 212
14. Sragen	458 856	22 906	481 762	222 200
15. Grobogan	710 909	33 496	744 405	322 464
16. Blora	468 013	24 058	492 071	192 285
17. Rembang	314 797	15 986	330 783	176 775
18. Pati	607 706	30 244	637 950	361 223
19. Kudus	483 983	28 336	512 319	175 388
20. Jepara	634 386	45 521	679 907	292 469

Lanjutan Tabel/Continued Table 13.7

Kabupaten/Kota Regency/Municipality		Angkatan Kerja/Economically Active			Bukan Angkatan Kerja Economically Inactive
		Bekerja Working	Pengangguran Terbuka Unemployment	Jumlah Total	
(1)		(2)	(3)	(4)	(5)
<b>Kabupaten/Regency</b>					
21.	Demak	574 602	45 290	619 892	268 280
22.	Semarang	600 322	28 716	629 038	208 884
23.	Temanggung	343 400	13 756	357 156	250 989
24.	Kendal	493 062	40 314	533 376	223 164
25.	Batang	387 741	28 835	416 576	180 411
26.	Pekalongan	446 922	33 509	480 431	194 006
27.	Pemalang	589 786	48 784	638 570	335 272
28.	Tegal	644 978	70 246	715 224	360 031
29.	Brebes	821 061	89 494	910 555	455 532
<b>Kota/Municipality</b>					
1.	Magelang	60 612	5 699	66 311	31 767
2.	Surakarta	266 082	22 877	288 959	130 819
3.	Salatiga	102 053	8 203	110 256	46 744
4.	Semarang	925 963	98 001	1 023 964	441 157
5.	Pekalongan	146 219	11 041	157 260	79 415
6.	Tegal	114 121	10 469	124 590	68 374
<b>Jawa Tengah</b>		<b>17 536 935</b>	<b>1 214 342</b>	<b>18 751 277</b>	<b>8 258 019</b>

Sumber/Source: Survei Angkatan Kerja Nasional Agustus/ August National Labor Force Survey



# DATA

MENCERDASKAN BANGSA

*Enlighten The Nation*



**BADAN PUSAT STATISTIK  
KABUPATEN KENDAL**

Jl. Pramuka (Komplek Perkantoran) Kendal 51351  
Telp. (0294) 381416, Fax. (0294) 383461  
Email: [bps3324@bps.go.id](mailto:bps3324@bps.go.id)  
Homepage: <http://kendalkab.go.id>



0213-484-X