



KABUPATEN SRAGEN DALAM ANGKA

Sragen Regency in Figures

2021





KABUPATEN SRAGEN
DALAM ANGKA
Sragen Regency in Figures
2021

www.sragenkab.bps.go.id

KABUPATEN SRAGEN DALAM ANGKA
Sragen Regency in Figures
2021

ISSN: 0215-6229

No. Publikasi/*Publication Number*: 33140.2101

Katalog /*Catalog*: 1102001.3314

Ukuran Buku/*Book Size*: 14,8 cm x 21 cm

Jumlah Halaman/*Number of Pages* : xl + 374 hal/*pages*

Naskah/*Manuscript*:

BPS Kabupaten Sragen

BPS-Statistics of Sragen Regency

Penyunting/*Editor*:

BPS Kabupaten Sragen

BPS-Statistics of Sragen Regency

Gambar Kover/*Cover Design*:

Seksi Integrasi Pengolahan dan Diseminasi Statistik

Section of Integration Processing and Statistics Dissemination

Ilustrasi Kover/*Cover Illustration*:

Kartun/*Cartoon*

Diterbitkan oleh/*Published by*:

©BPS Kabupaten Sragen/*BPS-Statistics of Sragen Regency*

Dicetak oleh/*Printed by*:

-

Dilarang mengumumkan, mendistribusikan, mengomunikasikan, dan/atau menggandakan sebagian atau seluruh isi buku ini untuk tujuan komersil tanpa izin tertulis dari Badan Pusat Statistik.

Prohibited to announce, distribute, communicate, and/or copy part or all of this book for commercial purpose without permission from BPS-Statistics Indonesia.

KEPALA BPS KABUPATEN SRAGEN
CHIEF STATISTICIAN OF SRAGEN REGENCY



TOGA HAMONANGAN



KATA PENGANTAR

Kabupaten Sragen Dalam Angka 2021 merupakan publikasi tahunan yang diterbitkan oleh BPS Kabupaten Kabupaten Sragen. Disadari bahwa publikasi ini belum sepenuhnya memenuhi harapan pihak pemakai data khususnya para perencana, namun diharapkan dapat membantu melengkapi penyusunan rencana pembangunan di Kabupaten Sragen.

Publikasi ini dapat terwujud berkat kerja sama dan bantuan dari berbagai pihak baik instansi pemerintah maupun swasta. Kepada semua pihak yang telah memberikan bantuan disampaikan penghargaan dan terima kasih yang sebesar-besarnya.

Walaupun publikasi ini telah disiapkan sebaik-baiknya, namun disadari masih ada kekurangan dan kesalahan yang terjadi. Untuk perbaikan publikasi ini, tanggapan dan saran yang bersifat konstruktif dari para pemakai sangat diharapkan.

Sragen, Februari 2021
Kepala BPS
Kabupaten Sragen

TOGA HAMONANGAN



PREFACE

Sragen Regency in Figures 2021 is an annual publication written by BPS Regency of Sragen. Honestly, this publication has not perfect yet and has not filled the user's hope, especially for the planners yet, but hopely it can help to equip compilation of development planning in this new regency.

This comprehensive publication has been made possible with the assistance and contribution from several governmental institutions and private organizations. To all parties who have been involved in the preparation of this publication, I would like to express my sincerest appreciation and gratitude.

Comments and constructive suggestions for the improvement of this publication are always welcome.

*Sragen, February 2021
Chief Statistician of
Sragen Regency*



TOGA HAMONANGAN

DAFTAR ISI / CONTENTS

	Halaman <i>Page</i>
Kata Pengantar/ <i>Preface</i>	vii
Daftar Isi/ <i>Contents</i>	ix
Daftar Tabel/ <i>List of Tables</i>	xi
Daftar Gambar/ <i>List of Figures</i>	xxxii
Daftar Singkatan/ <i>List of Abbreviations</i>	xxxv
1. Geografi dan Iklim/ <i>Geography and Climate</i>	1
2. Pemerintahan/ <i>Government</i>	19
3. Penduduk dan Ketenagakerjaan/ <i>Population and Employment</i>	49
4. Sosial dan Kesejahteraan Rakyat/ <i>Social and Welfare</i>	77
5. Pertanian, Kehutanan, Peternakan, dan Perikanan/ <i>Agriculture, Forestry, Livestock, and Fishery</i>	179
6. Industri, Pertambangan, dan Energi/ <i>Industry, Mining, and Energy</i>	265
7. Pariwisata/ <i>Tourism</i>	277
8. Transportasi dan Komunikasi/ <i>Transportation and Communication</i>	287
9. Perbankan, Koperasi, dan Harga-harga/ <i>Banking, Cooperative, dan Prices</i>	315
10. Pengeluaran Penduduk/ <i>Population Expenditure</i>	327
11. Perdagangan/ <i>Trade</i>	333
12. Sistem Neraca Regional/ <i>System of Regional Accounts</i>	343
13. Perbandingan Antar Kabupaten/Kota/ <i>Regency/Municipal Comparison</i>	363

DAFTAR TABEL/LIST OF TABLES

Halaman
Page

Halaman
Page

1.	GEOGRAFI DAN IKLIM/GEOGRAPHY AND CLIMATE	
1.1	KEADAAN GEOGRAFI	5
	GEOGRAPHY CONDITION	5
1.1.1	Luas Daerah dan Jumlah Pulau Menurut Kecamatan di Kabupaten Sragen, (2020)	5
	<i>Total Area and Number of Islands by Subdistrict in Sragen Regency, (2020)</i>	5
1.1.2	Tinggi Wilayah dan Jarak ke Ibukota Menurut Kecamatan di Kabupaten Sragen, 2020	7
	<i>Altitude and Distance to the Capital of Regency by Subdistrict in Sragen Regency, 2020</i>	7
1.2	KEADAAN IKLIM	8
	CLIMATE CONDITION	8
1.2.1	Pengamatan Unsur Iklim Menurut Bulan di Kabupaten Sragen, 2019	8
	<i>Observation of Climate Elements By Months in Sragen Regency, 2019.</i>	8
1.2.2	Jumlah Curah Hujan dan Hari Hujan Menurut Kecamatan di Kabupaten Sragen, 2019	11
	<i>Number of Rainfall and Number of Rainy Days by Subdistrict in Sragen Regency, 2019</i>	11
2.	PEMERINTAHAN/GOVERNMENT	
2.1	WILAYAH ADMINISTRATIF	24
	ADMINISTRATIVE AREA	24
2.1.1	Jumlah Desa ¹ /Kelurahan Menurut Kecamatan di Kabupaten Sragen, 2016–2020	24
	<i>Number of Villages¹/Kelurahan by Subdistrict in Sragen Regency, 2016–2020</i>	24
2.1.2	Jumlah Desa dan Rukun Tetangga (RT) Menurut Kecamatan di Kabupaten Sragen, 2020	25
	<i>Number of Villages and Neighbourhoods by Subdistricts in Sragen Regency, 2020</i>	25

	Halaman
	Page
2.2 DEWAN PERWAKILAN RAKYAT DAERAH	26
REGIONAL HOUSE OF REPRESENTATIVE	26
2.2.1 Jumlah Anggota Dewan Perwakilan Rakyat Daerah Menurut Partai Politik dan Jenis Kelamin di Kabupaten Sragen, 2020	26
<i>Number of Regional House of Representatives's Members by Political Parties and Sex in Sragen Regency 2020</i>	<i>26</i>
2.2.2 Jumlah Anggota Dewan Perwakilan Rakyat Daerah Menurut Partai Politik dan Jenis Pendidikan di Kabupaten Sragen, 2020	27
<i>Number of Members of The Regional House of Representatives by Political Parties and Level of education in Sragen Regency, 2020.....</i>	<i>27</i>
2.2.3 Jumlah Anggota Dewan Perwakilan Rakyat Daerah Menurut Partai dan Kelompok umur di Kabupaten Sragen, 2020.....	28
<i>Number of Members of The Regional House of Representatives by political Parties and Ages group in Sragen Regency, 2020.....</i>	<i>28</i>
2.2.4 Jumlah Produk Hukum Dewan Perwakilan Rakyat Daerah Kabupaten Sragen, 2017-2020	29
<i>Number of DPRD Laws Productin Sragen Regency, 2017-2020</i>	<i>29</i>
2.2.5 Jumlah Sidang Dewan Perwakilan Rakyat Daerah Kabupaten Sragen, 2020	30
<i>Number of DPRD Meetings in Sragen Regency, 2020</i>	<i>30</i>
2.2.6 Jumlah Kegiatan Dewan Perwakilan Rakyat Daerah Kabupaten Sragen, 2020	31
<i>Number of DPRD Activity in Sragen Regency, 2020</i>	<i>31</i>
2.3 SUMBER DAYA MANUSIA.....	32
HUMAN RESOURCES	32
2.3.1 Jumlah Pegawai Negeri Sipil Menurut Jabatan dan Jenis Kelamin di Kabupaten Sragen, Desember 2019 dan Desember 2020.....	32
<i>Number of Civil Servants by Occupation and Sex in Sragen Regency ,Desember 2019 dan Desember 2020</i>	<i>32</i>
2.3.2 Jumlah Pegawai Negeri Sipil Menurut Tingkat Pendidikan dan Jenis Kelamin di Kabupaten Sragen, Desember 2019 dan Desember 2020	34
<i>Number of Civil Servants by Educational Level and Sex in Sragen Regency, December 2019 and December 2020</i>	<i>34</i>

2.3.3	Jumlah Pegawai Negeri Sipil Menurut Tingkat Kepangkatan dan Jenis Kelamin di Kabupaten Sragen, Desember 2019 dan Desember 2020 <i>Number of Civil Servants by Hierarchy and Sex in Sragen Regency, December 2019 and December 2020.....</i>	36 36
2.3.4	Jumlah Pegawai Negeri Sipil Menurut Dinas/Instansi Pemerintah dan Jenis Kelamin di Kabupaten Sragen, 2020 <i>Number of Civil Servants by Institution/Office and Sex in Sragen Regency, 2020.....</i>	38 38
2.3.5	Banyaknya Anggota Hansip Menurut Kecamatan Klasifikasi Tugas di Kabupaten Sragen, 2019 <i>Number of Civil Defense Staff by Subdistricts and Job Qualifications in Sragen Regency, 2019.....</i>	41 41
2.3.6	Banyaknya Anggota Hansip Menurut Klasifikasi Pendidikan dan Latihan di Kabupaten Sragen, 2019 <i>Number of Civil Defense Staff by Training Classifications in Sragen Regency, 2019.....</i>	42 42
2.3.7	Banyaknya Anggota Hansip Menurut Kecamatan dan Tingkat Pendidikan di Kabupaten Sragen, 2019 <i>Number of Civil Defense Staff by Subdistricts and Educational Levels in Sragen Regency, 2019.....</i>	43 43
2.4	KEUANGAN PEMERINTAH	44
	GOVERNMENT FINANCE	44
2.4.1	Realisasi Pendapatan Pemerintah Kabupaten Sragen Menurut Jenis Pendapatan (ribu rupiah), 2019–2020 <i>Actual Sragen Regency Government Revenues by Kind of Revenues (thousand rupiahs), 2019–2020.....</i>	44 44
2.4.2	Realisasi Belanja Pemerintah Kabupaten Sragen Menurut Jenis Belanja (ribu rupiah), 2019–2020 <i>Actual Sragen Regency Government Expenditures by Kind of Expenditures (thousand rupiahs), 2019–2020.....</i>	45 45

	Halaman Page
2.5 PEMILIHAN UMUM	46
GENERAL ELECTION	46
2.5.1 Jumlah Pemilih Tetap pada Pemilihan Kepala Daerah Menurut Kecamatan di Kabupaten Sragen, 2020	46
<i>Number of Registered Fix Voters in Local Election by Subdistricts in Sragen Regency, 2020</i>	46
2.5.2 Jumlah Suara Sah dalam Pemilihan Bupati dan Wakil Bupati Menurut Kecamatan, Periode 2021-2025	47
<i>Number of Valid Votes in Regent and Deputy Regent Elections by Subdistrict, Period 2021-2025</i>	47
3. PENDUDUK DAN KETENAGAKERJAAN/ POPULATION AND EMPLOYMENT	
3.1 PENDUDUK.....	57
POPULATION	57
3.1.1 Penduduk, Laju Pertumbuhan Penduduk per Tahun, Distribusi Persentase Penduduk, Kepadatan Penduduk, dan Rasio Jenis Kelamin Penduduk Menurut Kecamatan di Kabupaten Sragen, 2020	57
<i>Population, Annual Population Growth Rate, Percentage Distribution of Population, Population Density and Population Sex Ratio by Subdistrict in Sragen Regency, 2020.....</i>	57
3.1.2 Jumlah Penduduk Menurut Kelompok Umur dan Jenis Kelamin di Kabupaten Sragen, 2020.....	60
<i>Population by Age Groups and Sex in Sragen Regency, 2020.....</i>	60
3.1.4 Proporsi Penduduk Perempuan Usia 15 Tahun ke Atas yang Pernah Kawin Menurut Usia Perkawinan Pertama di Kabupaten Sragen, 2020	61
<i>Proportion of Ever Married Female Population Aged 15 and Over by Age of First Marriage in Sragen Regency, 2020</i>	61
3.1.5 Proporsi Penduduk Usia 10 Tahun ke Atas Menurut Golongan Umur Status Perkawinan dan Jenis Kelamin di Kabupaten Sragen, 2020..	62
<i>Proportion of Population Aged 10 and Over by Age Groups Marriage Status and Sex in Sragen Regency, 2020</i>	62

3.2	KETENAGAKERJAAN	63
	EMPLOYMENT	63
3.2.1	Jumlah Penduduk Berumur 15 Tahun Keatas Menurut Jenis Kegiatan Selama Seminggu yang Lalu dan Jenis Kelamin di Kabupaten Sragen, 2020.....	63
	<i>Population Aged 15 Years and Over by Type of Activity During The Previous Week and Sex in Sragen Regency, 2020</i>	63
3.2.2	Penduduk Berumur 15 Tahun ke Atas Menurut Pendidikan Tertinggi yang Ditamatkan dan Jenis Kegiatan Selama Seminggu yang Lalu di Kabupaten Sragen, 2020	64
	<i>Population 15 Years of Age and Over by Educational Attainment and Type of Activity During the Previous Week in Sragen Regency, 2020.....</i>	64
3.2.3	Penduduk Berumur 15 Tahun Ke Atas yang Bekerja Selama Seminggu yang Lalu Menurut Status Pekerjaan Utama dan Jenis Kelamin di Kabupaten Sragen, 2020.....	66
	<i>Population 15 Years of Age and Over who Worked During The Previous Week by Main Employment Status and Sex in Sragen Regency, 2020 ...</i>	66
3.2.4	Penduduk Berumur 15 Tahun Ke Atas yang Bekerja Selama Seminggu yang Lalu Menurut Status Pekerjaan Utama dan Jenis Kelamin di Kabupaten Sragen, 2020.....	67
	<i>Population 15 Years of Age and Over who Worked During The Previous Week by Main Employment Status and Sex in Sragen Regency, 2020 ...</i>	67
3.2.5	Penduduk Berumur 15 Tahun ke Atas yang Bekerja Menurut Kelompok Umur dan Jenis Kelamin di Kabupaten Sragen, 2020.....	68
	<i>Working Population Aged 15 Years and Over by Age Groups and Sex in Sragen Regency, 2020</i>	68
3.2.6	Penduduk Penduduk Berumur 15 Tahun ke Atas yang Bekerja Menurut Lapangan Usaha dan Jenis Kelamin Di Kabupaten Sragen, 2020	69
	<i>Working Population Aged 15 Years and Over by Job Sectors and Sex in Sragen Regency, 2020</i>	69
3.2.7	Penduduk Berumur 15 Tahun ke Atas yang Bekerja Menurut Jam Kerja Seminggu yang Lalu di Kabupaten Sragen, 2020.....	70
	<i>Working Population Aged 15 Years and Over by Working Hours Past Week in Sragen Regency, 2020</i>	70

	Halaman Page
3.2.8 Banyaknya Pencari Kerja yang Terdaftar Menurut Status, Golongan Umur, dan Jenis Kelamin di Kabupaten Sragen, 2020..... <i>Number of Registered Job Seekers by Status, Age Groups, and Sex in Sragen Regency, 2020</i>	71 71
3.2.9 Jumlah Pencari Kerja yang Terdaftar Menurut Tingkat Pendidikan dan Jenis Kelamin di Kabupaten Sragen, 2020..... <i>Number Registered Job Seeker by Level of Education and Sex in Sragen Regency, 2020</i>	72 72
3.2.10 Banyaknya Pencari Kerja yang Terdaftar Menurut Tingkat Pendidikan, Status, dan Jenis Kelamin di Kabupaten Sragen, 2020.. <i>Number of Registered Job Seekers by Educational Levels, Status, and Sex in Sragen Regency, 2020</i>	73 73
3.2.11 Banyaknya Lowongan Kerja yang Belum Dipenuhi Menurut Lapangan Usaha Utama dan Jenis Kelamin di Kabupaten Sragen, 2020	74
<i>Number of Unfilled Jobs by Main Business and Sex in Sragen Regency, 2020</i>	74
3.2.12 Banyaknya Lowongan Kerja yang Belum Dipenuhi Menurut Lapangan Usaha Utama dan Status di Kabupaten Sragen, 2020.....	75
<i>Number of Unfilled Jobs by Main Business and Status in Sragen Regency, 2020</i>	75
3.2.13 Banyaknya Lowongan Kerja yang Belum Dipenuhi Menurut Jenis Pekerjaan dan Jenis Kelamin di Kabupaten Sragen, 2020.....	76
<i>Number of Unfilled Jobs by Main Business and Sex in Sragen Regency, 2020</i>	76
4. SOSIAL DAN KESEJAHTERAAN RAKYAT/SOCIAL AND WELFARE	
4.1 PENDIDIKAN	86
EDUCATION	86
4.1.1 Jumlah Sekolah, Guru, dan Murid Taman Kanak-Kanak (TK) di Bawah Kementerian Pendidikan dan Kebudayaan Menurut Kecamatan, 2019/2020 dan 2020/2021	86
<i>Number of Schools, Teachers, and Pupils in Kindergarten Under The Ministry of Education and Culture by Subdistrict, 2019/2020 dan 2020/2021</i>	86

4.1.2	Jumlah Sekolah, Guru, dan Murid Raudatul Athfal (RA) di Bawah Kementerian Agama Menurut Kecamatan, 2019/2020 dan 2020/2021.....	89
	<i>Number of Schools, Teachers, and Pupils in Raudatul Athfal (RA) Under The Ministry of Religious Affairs by Subdistrict, 2019/2020 dan 2020/2021</i>	89
4.1.3	Jumlah Sekolah, Guru, dan Murid Sekolah Dasar (SD) di Bawah Kementerian Pendidikan dan Kebudayaan Menurut Kecamatan, 2019/2020 dan 2020/2021	90
	<i>Number of Schools, Teachers, and Pupils in Primary Schools Under The Ministry of Education and Culture by Subdistrict, 2019/2020 dan 2020/2021</i>	90
4.1.4	Jumlah Sekolah, Guru, dan Murid Madrasah Ibtidaiyah (MI) di Bawah Kementerian Agama Menurut Kecamatan Menurut Kecamatan, 2019/2020 dan 2020/2021	93
	<i>Number of Schools, Teachers, and Pupils in Madrasah Ibtidaiyah (MI) Under The Ministry of Religious Affairs by Subdistrict, 2019/2020 dan 2020/2021</i>	93
4.1.5	Jumlah Sekolah, Guru, dan Murid Sekolah Menengah Pertama (SMP) di Bawah Kementerian Pendidikan dan Kebudayaan Menurut Kecamatan, 2019/2020 dan 2020/2021	94
	<i>Number of Schools, Teachers, and Pupils in Junior High Schools Under The Ministry of Education and Culture by Subdistrict, 2019/2020 dan 2020/2021</i>	94
4.1.6	Jumlah Sekolah, Guru, dan Murid Madrasah Tsanawiyah (MTs) di Bawah Kementerian Agama Menurut Kecamatan, 2019/2020 dan 2020/2021.....	97
	<i>Number of Schools, Teachers, and Pupils in Madrasah Tsanawiyah (MTs) Under The Ministry of Religious Affairs by Subdistrict, 2019/2020 dan 2020/2021</i>	97
4.1.7	Jumlah Sekolah, Guru, dan Murid Sekolah Menengah Atas (SMA) di Bawah Kementerian Pendidikan dan Kebudayaan Menurut Kecamatan, 2019/2020 dan 2020/2021	98
	<i>Number of Schools, Teachers, and Pupils in Senior High Schools Under The Ministry of Education and Culture by Subdistrict, 2019/2020 dan 2020/2021</i>	98

4.1.8	Jumlah Sekolah, Guru, dan Murid Sekolah Menengah Kejuruan (SMK) di Bawah Kementerian Pendidikan dan Kebudayaan Menurut Kecamatan, 2019/2020 dan 2020/2021	101
	<i>Number of Schools, Teachers, and Pupils in Vocational High Schools Under The Ministry of Education and Culture by Subdistrict, 2019/2020 dan 2020/2021</i>	101
4.1.9	Jumlah Sekolah, Guru, dan Murid Madrasah Aliyah (MA) di Bawah Kementerian Agama Menurut Kecamatan, 2019/2020 dan 2020/2021	104
	<i>Number of Schools, Teachers, and Pupils in Madrasah Aliyah (MA) Under the Ministry of Religious Affairs by Subdistrict, 2019/2020 dan 2020/2021</i>	104
4.1.10	Jumlah Desa ¹ /Kelurahan yang Memiliki Fasilitas Sekolah Menurut Kecamatan dan Tingkat Pendidikan, 2018– 2020	107
	<i>Number of Villages¹ Having Educational Facilities by Subdistrict and Educational Level, 2018– 2020.....</i>	107
4.1.11	Angka Partisipasi Murni (APM) dan Angka Partisipasi Kasar (APK) Menurut Jenjang Pendidikan di Kabupaten Sragen, 2019 dan 2020	112
	<i>Net Participation Rates and Gross Participation Rates by Educational Level in Sragen Regency, 2019 and 2020.....</i>	112
4.1.12	Persentase Penduduk Berumur 15 Tahun ke Atas yang Melek Huruf Menurut Kelompok Umur di Kabupaten Sragen, 2019 dan 2020.....	113
	<i>Percentage of Literate People Aged 15 Years and Over by Age Group in Sragen Regency, 2019 and 2020.....</i>	113
4.1.13	Persentase Penduduk Usia 7–24 Tahun Menurut Jenis Kelamin, Kelompok Umur Sekolah, dan Partisipasi Sekolah di Kabupaten Sragen, 2020	114
	<i>Percentage of Population Aged 7-24 Years by Sex, Age Group, and School Participation in Sragen Regency, 2020.....</i>	114
4.2	KESEHATAN	115
	HEALTH.....	115
4.2.1	Jumlah Desa ¹ /Kelurahan Yang Memiliki Sarana Kesehatan Menurut Kecamatan, 2018–2020	115
	<i>Number of Villages¹ Having Health Facilities by Subdistrict, 2018–2020</i>	115

4.2.2	Persentase Penduduk yang Mempunyai Keluhan Kesehatan dan Angka Kesakitan Selama Sebulan Terakhir Menurut Jenis Kelamin, 2016–2020.....	121
	<i>Percentage of People Who Had Health Complaint and Morbidity Rate During a Month Prior to The Survey by Subdistrict, 2016–2020.....</i>	121
4.2.3	Jumlah RumahSakit Umum, Rumah Sakit Khusus, Rumah Sakit/ RumahBersalin, Puskesmas, Klinik/Balai Kesehatan, Posyandu, dan Polindes Menurut Kecamatan di Kabupaten Sragen, 2019 dan 2020	122
	<i>Number of General Hospital, Special Hospital, Maternity Hospital and Public Health Center, Medical Clinic, Integrated Service Post, Village maternity Cottage by Sub Districtin Sragen Regency, 2019 dan 2020....</i>	122
4.2.4	Jumlah Tenaga Kesehatan Menurut Kecamatan di Kabupaten Sragen, 2020	125
	<i>Number of Medical Personnel by Sub District in Sragen Regency, 2020</i>	125
4.2.5	Jumlah Kasus Penyakit Menurut Kecamatan dan Jenis Penyakit, 2020	126
	<i>Number of Disease Cases by Sub District and Type of Disease, 2020.....</i>	126
4.2.6	Jumlah Klinik Keluarga Berencana (KKB) dan Pembantu Pembina Keluarga Berencana Desa (PPKBD) Menurut Kecamatan di Kabupaten Sragen, 2020.....	129
	<i>Number of Family Planning Clinics and Village Family Planning Service Units by Subdistrict in Sragen Regency, 2020.....</i>	129
4.2.7	Jumlah Pasangan Usia Subur dan Peserta KB Aktif Menurut Kecamatan di Kabupaten Sragen, 2020	130
	<i>Number of Eligible Couples and Family Planning Participants by Subdistrict in Sragen Regency, 2020.....</i>	130
4.2.8	Hasil Penerimaan Donor Darah PMI Menurut Golongan Darah di Kabupaten Sragen, 2020.....	132
	<i>Acceptance Of Blood Donor Indonesian Red Cross by Blood Type in Sragen Regency, 2020.....</i>	132
4.2.9	Hasil Penerimaan Donor Darah PMI Menurut Pengguna Darah di Kabupaten Sragen, 2020.....	133
	<i>Acceptance Of Blood Donor Indonesian Red Cross by The User of Blood in Sragen Regency, 2020.....</i>	133

4.2.10	Jumlah Ibu Hamil, Melakukan Kunjungan K1, Melakukan Kunjungan K4, Kurang Energi Kronis (KEK), dan Mendapat Tablet Zat Besi (Fe) Menurut Kecamatan di Kabupaten Sragen, 2020.....	134
	<i>Number of Pregnant Women, Those with One Visit and four Visits of Antenatal Care, Chronic Energy Deficiency (CED), and Receiving Iron Supplement by Subdistricts in Sragen Regency, 2020.....</i>	134
4.2.11	Jumlah Bayi Lahir, Bayi Berat Badan Lahir Rendah (BBLR), BBLR Dirujuk, dan Bergizi Buruk di Kabupaten Sragen Menurut Kecamatan, 2020.....	135
	<i>Number of Births, Babies with Low Birth Weights (LBW), Treated LBW, and Malnutrition Cases by Subdistricts in Sragen Regency, 2020</i>	135
4.2.12	Jumlah Cakupan Vaksinasi di Kabupaten Sragen Menurut Kecamatan, 2020.....	136
	<i>Number of Vaccination by Subdistricts in Sragen Regency, 2020.....</i>	136
4.2.13	Banyaknya Peserta Menurut Jenis Kepesertaan Pada BPJS Kabupaten Sragen, 2018-2020	138
	<i>Number of Participants by Type of Membership in BPJS Sragen Regency, 2018-2020.....</i>	138
4.3	AGAMA DAN SOSIAL LAINNYA	139
	RELIGION AND OTHER SOCIAL AFFAIRS	139
4.3.1	Jumlah Penduduk Menurut Kecamatan dan Agama yang Dianut, 2020	139
	<i>Population by Subdistrict and Religion, 2020.....</i>	139
4.3.2	Jumlah Tempat Peribadatan Menurut Kecamatan, 2020.....	140
	<i>Number of Places of Worship by Subdistrict and Religion, 2020.....</i>	140
4.3.3	Jumlah Desa ¹ /Kelurahan yang Mengalami Bencana Alam ² Menurut Kecamatan, 2011– 2019	141
	<i>Number of Villages¹ that Had Natural Disaster² by Subdistrict, 2011– 2019.....</i>	141
4.3.4	Jumlah Jemaah Haji yang Diberangkatkan 1 ke Tanah Suci Mekah Menurut Kecamatan, 2018-2020.....	144
	<i>Number of Hajj Pilgrims Departured¹ to the Holyland of Mecca by Sub District, 2018-2020.....</i>	144

	Halaman Page
4.3.5 Nikah, Talak, Cerai, dan Rujuk Menurut Kecamatan, 2018-2020	145
<i>Number of Marriages, Divorces, and Reconciliation by Sub District, 2018-2020</i>	145
4.3.6 Jumlah Perceraian Menurut Faktor dan Kecamatan, 2020.....	148
<i>Number of Divorces by Factors and Sub District, 2020</i>	148
4.3.7 Penerimaan dan Penyaluran Zakat Fitrah Menurut Kecamatan di Kabupaten Sragen, 2020.....	150
<i>Acceptance And Distribution of Zakat Fitrah by Subdistrict in Sragen Regency, 2020</i>	150
4.3.8 Penerimaan dan Penyaluran Ternak Qurban Menurut Kecamatan di Kabupaten Sragen, 2020	151
<i>Acceptance And Distribution of Livestock Qurban by Subdistrict in Sragen Regency, 2020</i>	151
4.3.9 Jumlah Santri dan Ustadz Pondok Pesantren menurut Kecamatan di Kabupaten Sragen, 2020	152
<i>Number of Students and Teacher of Islamic Boarding School by Subdistricts in Sragen Regency, 2020</i>	152
4.3.10 Jumlah Kejahatan yang Dilaporkan, Risiko Penduduk Terjadi Tindak Pidana per 100.000 Penduduk, Persentase Penyelesaian Tindak Pidana, dan Selang Waktu Terjadinya Tindak Pidana Menurut Kepolisian Resort, 2018-2020	160
<i>Crime Total, Crime Rate per 100,000 Population, Percentage of Crime Clearance, and Time Interval of Crime Occurance by Departmental (Resort) Police Office, 2018-2020</i>	160
4.3.11 Jumlah Tindak Tindak Pidana Menurut Kepolisian Sektor di Kabupaten Sragen, 2020	164
<i>Number of Crime by Subdistrict Police Office in Sragen Regency, 2020.</i>	164
4.3.12 Banyaknya Perkara yang Diterima dan Diselesaikan di Pengadilan Negeri Kabupaten Sragen Menurut Bulan, 2018-2020	168
<i>Received Number of Case in National Court of Kabupaten Sragen and Finished by Month,2018-2020</i>	168
4.3.13 Banyaknya Jenis Tindak Pidana Menurut Jenis Kelamin Terpidana di Kabupaten Sragen, 2018-2020	169
<i>Number of Types of Crime by Sex in National Court of Sragen Regency, 2018-2020</i>	169

	Halaman Page
4.3.14 Banyaknya Putusan Pengadilan Menurut Jenis Tindak Pidana di Kabupaten Sragen, 2018-2020	170
<i>Number of Verdicts by Kind of Crime in National Court of Sragen Regency, 2018-2020.....</i>	170
4.3.15 Banyaknya Narapidana Menurut Jenis Kelamin di Kabupaten Sragen, 2016-2020.....	171
<i>Number of Prisoners by Sex in Sragen Regency, 2016-2020.....</i>	171
4.3.16 Keadaan Keluarga Sejahtera Menurut Kecamatan di Kabupaten Sragen, 2020	172
<i>State of Welfare by Sub District in Sragen Regency, 2020.....</i>	172
4.3.17 Banyaknya Bencana Alam Menurut Kecamatan di Kabupaten Sragen, 2018- 2020.....	173
<i>Number of Natural Disaster in Sragen Regency, 2018- 2020.....</i>	173
4.4 KEMISKINAN	175
<i>POVERTY.....</i>	175
4.4.1 Garis Kemiskinan, Jumlah, dan Persentase Penduduk Miskin di Kabupaten/Kota, 2013–2020.....	175
<i>Poverty Line, Number, and Percentage of Poor People in XXX Regency/ Municipality, 2013–2020.....</i>	175
4.4.2 Indeks Kedalaman Kemiskinan dan Indeks Keparahan Kemiskinan di Kabupaten/Kota, 2013–2020.....	176
<i>Poverty Gap Index and Poverty Severity Index in Regency/Municipality, 2013–2020.....</i>	176
4.4.3 Indeks Pembangunan Manusia di Kabupaten Sragen, 2013-2020	177
<i>Human Development Index in Sragen Regency, 2013-2020.....</i>	177
4.4.4 Jumlah Penerima Bantuan (kepala keluarga) dan Anggaran Bantuan Sosial Pangan Menurut Kecamatan, 2020	178
<i>Number of Aid Recipients (head of household) and Food Social Assistance Budget by Sub District, 2020.....</i>	178
5. PERTANIAN, KEHUTANAN, PETERNAKAN, DAN PERIKANAN/ AGRICULTURE, FORESTRY, LIVESTOCK, AND FISHERY	
5.1 HORTIKULTURA	193
<i>HORTICULTURE.....</i>	193

5.1.1	Luas Panen Tanaman Sayuran Menurut Kecamatan dan Jenis Tanaman (ha), 2019 dan 2020.....	193
	<i>Harvested Area of Vegetables by Subdistrict and Kind of Plant (ha), 2019 and 2020</i>	193
5.1.2	Produksi Tanaman Sayuran Menurut Kecamatan dan Jenis Tanaman (kuintal), 2019 dan 2020.....	196
	<i>Production of Vegetables by Subdistrict and Kind of Plant (quintal), 2019 dan 2020</i>	196
5.1.3	Luas Panen Tanaman Sayuran dan Buah–Buahan Semusim Menurut Jenis Tanaman (ha), 2017–2020.....	199
	<i>Harvested Area of Seasonal Vegetables and Fruits by Kind of Plant (ha), 2017–2020.....</i>	199
5.1.4	Produksi Tanaman Sayuran dan Buah–Buahan Semusim Menurut Jenis Tanaman (kuintal), 2017–2020.....	200
	<i>Production of Seasonal Vegetables and Fruits by Kind of Plant (quintal), 2017–2020</i>	200
5.1.5	Luas Panen Tanaman Biofarmaka Menurut Kecamatan dan Jenis Tanaman (m ²), 2019 dan 2020.....	201
	<i>Harvested Area of Medicinal Plants by Subdistrict and Kind of Plant (m²), 2019 and 2020.....</i>	201
5.1.6	Produksi Tanaman Biofarmaka Menurut Kecamatan dan Jenis Tanaman (kg), 2019 and 2020	203
	<i>Production of Medicinal Plants by Subdistrict and Kind of Plant (kg) 2019 and 2020</i>	203
5.1.7	Luas Panen Tanaman Biofarmaka Menurut Jenis Tanaman (m ²), 2017–2020.....	205
	<i>Harvested Area of Medicinal Plants by Kind of Plant (m²), 2017–2020 ..</i>	205
5.1.8	Produksi Tanaman Biofarmaka Menurut Jenis Tanaman (kg), 2017–2020.....	206
	<i>Production of Medicinal Plants by Kind of Plant (kg), 2017–2020.....</i>	206
5.1.9	Luas Panen Tanaman Hias Menurut Kecamatan dan Jenis Tanaman (m ²), 2019 and 2020	207
	<i>Harvested Area of Ornamental Plants by Subdistrict and Kind of Plant (m²), 2019 and 2020.....</i>	207

	Halaman Page
5.1.10 Produksi Tanaman Hias Menurut Kecamatan dan Jenis Tanaman (tangkai), 2019 and 2020.....	209
<i>Production of Ornamental Plants by Subdistrict and Kind of Plant (stalks), 2019 and 2020</i>	<i>209</i>
5.1.11 Luas Panen Tanaman Hias Menurut Jenis Tanaman (m ²), 2017–2020	211
<i>Harvested Area of Ornamental Plants by Kind of Plant (m²), 2017–2020</i>	<i>211</i>
5.1.12 Produksi Tanaman Hias Menurut Jenis Tanaman (tangkai), 2017–2020	212
<i>Production of Ornamental Plants by Kind of Plant (stalks), 2017–2020</i>	<i>212</i>
5.1.13 Jumlah Tanaman Buah-buahan Menghasilkan Menurut Kecamatan dan Jenis Buah di Kabupaten Sragen (Pohon), 2020	213
<i>Number of Fruits Trees by Subdistrict and Kind of Fruit in Sragen Regency (Tree), 2020(quantal), 2019 and 2020.....</i>	<i>213</i>
5.1.14 Produksi Buah-buahan Menurut Kecamatan dan Jenis Tanaman (kuintal), 2019 and 2020.....	218
<i>Production of Fruits by Subdistrict and Kind of Plant (quintal), 2019 and 2020.....</i>	<i>218</i>
5.1.15 Jumlah Buah–Buahan dan Sayuran Tahunan Menurut Jenis Tanaman (ton), 2017–2020.....	221
<i>Number of Annual Fruits and Vegetables by Kind of Plant (ton), 2017–2020.....</i>	<i>221</i>
5.1.16 Produksi Buah–Buahan dan Sayuran Tahunan Menurut Jenis Tanaman (ton), 2017–2020.....	222
<i>Production of Annual Fruits and Vegetables by Kind of Plant (ton), 2017–2020</i>	<i>222</i>
5.2 PERKEBUNAN.....	223
<i>ESTATE CROPS</i>	<i>223</i>
5.2.1 Luas Areal Tanaman Perkebunan Menurut Kecamatan dan Jenis Tanaman (ha), 2019 dan 2020	223
<i>Planted Area of Estate Crops by Subdistrict and Type of Crops (ha), 2019 dan 2020</i>	<i>223</i>

	Halaman Page	
5.2.2	Produksi Perkebunan Menurut Kecamatan dan Jenis Tanaman (ton), 2019 dan 2020.....	227
	<i>Production of Estate by Subdistrict and Type of Crops (ton), 2019 and 2020.....</i>	227
5.3	TANAMAN PANGAN	231
	FOOD CROPS	231
5.3.1	Luas Lahan Sawah Menurut Kecamatan dan Jenis Pengairan di Kabupaten Sragen (hektar), 2020	231
	<i>Area of Wetland by Subdistrict and Type of Irrigation in Sragen Regency (hectare), 2020</i>	231
5.3.2	Luas Lahan Tegal/Kebun, Ladang/Huma, dan Lahan yang Sementara Tidak Diusahakan Menurut Kecamatan di Kabupaten Sragen (hektar), 2020	232
	<i>Area of Dry Field/Garden, Shifting Cultivation, Land and Temporarily Unused Land by Subdistrict in Sragen Regency (hectare), 2020.....</i>	232
5.3.3	Luas Panen, Produktivitas, dan Produksi Padi Menurut Kecamatan di Kabupaten Sragen, 2020	233
	<i>Harvested Area, Production, and Productivity of Paddy by Sub District in Sragen Regency, 2020.....</i>	233
5.3.4	Produksi Padi Setara Beras Menurut Kecamatan di Kabupaten Sragen, 2020	234
	<i>Rice Equivalent Production by Sub District in Sragen Regency, 2020.....</i>	234
5.3.5	Luas Panen, Produktivitas, dan Produksi Padi Sawah Menurut Kecamatan di Kabupaten Sragen, 2020	235
	<i>Harvested Area, Production, and Productivity of Wetland Paddy by Subdistrict in Sragen Regency, 2020.....</i>	235
5.3.6	Produksi Padi Sawah Setara Beras Menurut Kecamatan di Kabupaten Sragen, 2020.....	236
	<i>Rice Equivalent Production of Wetland Paddy by Sub District in Sragen Regency, 2020</i>	236
5.3.7	Luas Panen, Produktivitas, dan Produksi Padi Gogo Menurut Kecamatan di Kabupaten Sragen, 2020	237
	<i>Harvested Area, Production, and Productivity of Dryland Paddy by Subdistrict in Sragen Regency, 2020.....</i>	237

	Halaman Page	
5.3.8	Produksi Padi Gogo Setara Beras Menurut Kecamatan di Kabupaten Sragen, 2020	238
	<i>Rice Equivalent Production of Dryland Paddy by Sub District in Sragen Regency, 2020</i>	238
5.3.9	Luas Panen Jagung, Kedelai, Kacang Tanah, Kacang Hijau, Ubi Kayu, dan Ubi Jalar Menurut Kecamatan di Kabupaten Sragen, 2020 (Ha), 2020	239
	<i>Harvested Area of Maize, Soybean, Peanut, Mungbean, Cassava, and Sweet Potato by Subdistrict in Sragen Regency (hectar), 2020.....</i>	239
5.3.10	Produksi Jagung, Kedelai, Kacang Tanah, Kacang Hijau, Ubi Kayu, dan Ubi Jalar Menurut Kecamatan di Kabupaten Sragen (Ton), 2020	240
	<i>Production of Maize, Soybean, Peanut, Mungbean, Cassava, and Sweet Potato by Subdistrict in Sragen Regency (Ton), 2020.....</i>	240
5.4	PETERNAKAN	241
	LIVESTOCK.....	241
5.4.1	Populasi Ternak Menurut Kecamatan dan Jenis Ternak (ekor), 2019 dan 2020	241
	<i>Livestock Population by Sub District and Kind of Livestock (heads), 2019 and 2020</i>	241
5.4.2	Populasi Unggas Menurut Kecamatan dan Jenis Unggas (ekor), 2019 dan 2020	243
	<i>Poultry Population by Sub District and Kind of Poultry (heads), 2019 and 2020.....</i>	243
5.4.3	Produksi Daging Ternak Menurut Kecamatan dan Jenis Ternak (kg), 2019 dan 2020	246
	<i>Meat Production by Sub District and Kind of Livestock (kg), 2019 and 2020.....</i>	246
5.4.4	Produksi Daging Unggas Menurut Kecamatan dan Jenis Unggas (kg), 2019 dan 2020.....	249
	<i>Poultry Meat Production by Sub District and Kind of Poultry (kg), 2019 and 2020.....</i>	249

	Halaman Page
5.4.5 Jumlah Ternak yang Dipotong di Luar Rumah Potong Hewan Menurut Jenis Ternak di Kabupaten Sragen (Ekor), 2016-2020	252
<i>Number of Livestock Slaughtered (Outside Slaughtered House) by Kinds in Sragen Regency (heads), 2016-2020.....</i>	252
5.4.6 Jumlah Ternak yang Dipotong di Rumah Potong Hewan Menurut Jenis Ternak di Kabupaten Sragen (Ekor), 2016-2020.....	253
<i>Number of Livestock Slaughtered Slaughtered House) by Kinds in Sragen Regency (heads), 2016-2020</i>	253
5.4.7 Produksi Susu Sapi dan Telur Menurut Jenis di Kabupaten Sragen, 2020	254
<i>Production of Eggs by Kinds in Sragen Regency, 2020.....</i>	254
5.4.8 Produksi Susu Sapi dan Telur Menurut Jenis di Kabupaten Sragen, 2020	255
<i>Production of Eggs by Kinds in Sragen Regency, 2020.....</i>	255
5.5 PERIKANAN	257
FISHERY	257
5.5.1 Produksi dan Nilai Produksi Perikanan Tangkap Menurut Kecamatan dan Jenis Penangkapan, 2020.....	257
<i>Production and Production Value of Fish Capture by Sub District and Type of Captures, 2020.....</i>	257
5.5.2 Produksi dan Nilai Produksi Perikanan Tangkap di Perairan Umum Menurut Kecamatan dan Lokasi, 2020.....	258
<i>Production and Production Value of Inland Open Water Capture Fisheries by Sub District and Location, 2020</i>	258
5.5.3 Produksi Perikanan Budidaya Menurut Kecamatan dan Jenis Kegiatan (Ton), 2020	259
<i>Production of Aquaculture by Sub District and Type of Activity (Ton), 2020.....</i>	259
5.5.4 Jumlah Rumah Tangga Perikanan Tangkap Menurut Kecamatan dan Subsektor di Kabupaten Sragen, 2020	261
<i>Number of Fish Capture Households by Subdistrict and Subsector in Sragen Regency, 2020.....</i>	261

	Halaman Page
5.5.5 Jumlah Rumah Tangga Perikanan Budidaya Menurut Kecamatan dan Jenis Budidaya di Kabupaten Sragen, 2020.....	262
<i>Number of Aquaculture Households by Subdistrict and Type of Aquaculture in Sragen Regency, 2020.....</i>	262
5.5.6 Produksi Perikanan Menurut Jenis Ikan dan Kecamatan di Kabupaten Sragen (Ton), 2020	263
<i>Production of Aquaculture by Kinds and Subdistrict in Sragen Regency (000 Rp), 2020.....</i>	263
5.5.7 Produksi Perikanan Menurut Jenis Ikan di Kabupaten Sragen (Ton), 2020	264
<i>Production of Aquaculture by Kinds of Fish in Sragen Regency (000 Rp), 2020.....</i>	264
6. INDUSTRI, PERTAMBANGAN, DAN ENERGI/ INDUSTRY, MINING, AND ENERGY	
6.1 Daya Terpasang, Produksi, dan Distribusi Listrik PT. PLN (Persero) pada Cabang/Ranting PLN Menurut Kecamatan, 2020.....	269
<i>Installed Electricity Power, Production, and Distribution of PT. PLN (Persero) at PLN Branch by Subdistrict, 2020.....</i>	269
6.2 Jumlah Pelanggan Listrik Menurut Kecamatan, 2016–2020	270
<i>Number of Electricity Customers by Subdistrict, 2016–2020</i>	270
6.3 Jumlah Pelanggan dan Air yang Disalurkan Menurut Kecamatan, 2020	271
<i>Number of Customers and Distributed Water by Subdistrict, 2020.....</i>	271
6.4 Jumlah Perusahaan Air Minum, Kapasitas Produksi, Sumber Mata Air, dan Tenaga Kerja di Kabupaten Sragen, 2020	272
<i>Number of Water Supply Establishments, Production Capacity, Water Source, and Manpower in Sragen Regency, 2020</i>	272
6.5 Banyaknya Produksi Air Minum, yang Terjual, dan yang Hilang dari Perusahaan Daerah Air Minum di Kabupaten Sragen (m3), 2020.....	273
<i>Total Production of Drinking Water, Sold, and Lost at PDAM Sragen Regency (m3), 2020</i>	273
6.6 Jumlah Pelanggan dan Air yang Disalurkan Menurut Pelanggan di Kabupaten Sragen, 2020	274

	Halaman Page
	<i>Number of Customer and Distributed Clean Water by Type of Customers in Sragen Regency, 2020</i> 274
6.7	Jumlah Perusahaan dan Tenaga Kerja Menurut Klasifikasi Industri di Kabupaten Sragen, 2020 275 <i>Number of Establishments and Employees by Industrial Classification in Sragen Regency, 2020</i> 275
7.	PARIWISATA/TOURISM
7.1	Jumlah Rumah Makan/Restoran Menurut Kecamatan, 2017–2020 .. 282 <i>Number of Restaurants by Subdistrict, 2017–2020</i> 282
7.2	Jumlah Akomodasi Hotel, Kamar, dan Tempat Tidur di Kabupaten Sragen, 2016-2020..... 283 <i>Number of Hotel Accomodation, Rooms, and Beds in Sragen Regency, 2016-2020</i> 283
7.3	Tingkat Penghunian Kamar Hotel (TPK) Menurut Bulan di Kabupaten Sragen, 2020..... 284 <i>Room Occupancy Rate of Hotels by Month in Sragen Regency, 2020</i> 284
7.4	Rata-rata Lama Tamu Menginap Menurut Bulan di Kabupaten Sragen, 2020 285 <i>Average Length of Stay by Month in Sragen Regency, 2020</i> 285
7.5	Banyaknya Objek Wisata Menurut Jenis di Kabupaten Sragen, 2020 286 <i>Number of Tourist Object by Kind in Sragen Regency, 2020</i> 286
8.	TRANSPORTASI DAN KOMUNIKASI/ TRANSPORTATION AND COMMUNICATION
8.1	TRANSPORTASI 297 TRANSPORTATION 297
8.1.1	Panjang Jalan Menurut Tingkat Kewenangan Pemerintahan di Kabupaten Sragen (km), 2018–2020 297 <i>Length of Roads by Level of Government Authority in Sragen Regency (km), 2018–2020</i> 297

	Halaman Page
8.1.2 Panjang Jalan Menurut Jenis Permukaan Jalan di Kabupaten Sragen (km), 2018–2020.....	298
<i>Length of Roads by Type of Road Surface in XXX Regency/Municipality (km), 2018–2020.....</i>	298
8.1.3 Panjang Jalan Menurut Kondisi Jalan di Kabupaten Sragen (km), 2018–2020.....	299
<i>Length of Roads by Condition of Roads in Sragen Regency (km), 2018–2020.....</i>	299
8.1.4 Panjang Jalan Menurut Jenis Permukaan dan Pemerintahan yang Berwenang Mengelolanya di Kabupaten Sragen (km), 2019.....	300
<i>Length of Roads by Surface Type and Level of Government Authority in Sragen Regency (km), 2019.....</i>	300
8.1.5 Panjang Jalan Menurut Kondisi Jalan dan Pemerintahan yang Berwenang Mengelolanya di Kabupaten Sragen (km), 2019.....	301
<i>Length of Roads by Condition and Level of Government Authority in Sragen Regency (km), 2019.....</i>	301
8.1.6 Panjang Jalan Menurut Kelas Jalan dan Pemerintahan yang Berwenang Mengelolanya di Kabupaten Sragen (km), 2019.....	302
<i>Length of Roads by Road Class and Level of Government Authority in Sragen Regency (km), 2019.....</i>	302
8.1.7 Panjang Jalan Pemerintahan Menurut yang Berwenang Mengelolanya dan Kecamatan di Kabupaten Sragen (km), 2019.....	303
<i>Length of Roads by Level of Government Authority and Subdistrict in Sragen Regency (km), 2019.....</i>	303
8.1.8 Jumlah Kendaraan Bermotor Menurut Kecamatan dan Jenis Kendaraan (unit), 2019.....	304
<i>Number of Registered Motor Vehicles by Sub District and Type of Motor Vehicles (units), 2019.....</i>	304
8.1.9 Jumlah Kendaraan Bermotor yang Membayar Pajak Menurut Kecamatan Jenis Kendaraan (unit), 2019-2020.....	305
<i>Number of Registered Motor Vehicles that Paying Tax by Sub District and Type of Motor Vehicles (unis), 2019-2020.....</i>	305
8.1.10 Jumlah BPKB (Buku Pemilik Kendaraan Bermotor) di Kabupaten Sragen, 2020.....	306
<i>Number of BPKB (Motor Vehicle Owner's Book) in Sragen Regency, 2020.....</i>	306

	Halaman Page
8.1.11 Jumlah Kendaraan Bermotor yang Diregistrasi pada Samsat Menurut Jenis Kendaraan di Kabupaten Sragen (Unit), 2020	308
<i>Number of BPKB (Motor Vehicle Owner's Book) in Sragen Number of Registered Vehicle at Samsat by Type in Sragen Regency (units), 2020..</i>	308
8.1.12 Lalu Lintas Angkutan Darat di Terminal Kabupaten Sragen, 2020	310
<i>Land Traffic in Sragen Regency's Terminal, 2020</i>	310
8.1.13 Lalu Lintas Angkutan Darat di Stasiun Kereta Api Kabupaten Sragen, 2020	311
<i>Land Traffic in Sragen Regency's Train Station, 2020.....</i>	311
8.1.14 Jumlah Fasilitas Transportasi di Kabupaten Sragen (Unit), 2016-2020	312
<i>Number of Transport Facilities in Sragen Regency (units), 2016-2020...</i>	312
8.2 KOMUNIKASI.....	313
COMMUNICATION	313
8.2.1 Jumlah Kantor Pos Menurut Kecamatan di Kabupaten Sragen, 2017–2020	313
<i>Number of Post Offices Subsidiaries by Subdistrict in Sragen Regency, 2017–2020</i>	313
9. PERBANKAN, KOPERASI, DAN HARGA-HARGA/ BANKING, COOPERATIVE, AND PRICES	
9.1 Jumlah Koperasi Menurut Jenis Usaha Koperasi dan Kecamatan di Kabupaten Sragen, 2019.....	318
<i>Number of Cooperatives by Type of Cooperative and Subdistrict in Sragen Regency, 2019</i>	318
9.2 Perkembangan Koperasi di Kabupaten Sragen, 2018-2019	319
<i>Trend of Cooperatives in Sragen Regency, 2018-2019.....</i>	319
9.3 Perkembangan Indeks Harga Konsumen (2018=100), 2020	320
<i>Monthly Consumer Price Index (2018=100), 2020.....</i>	320
9.4 Perkembangan Indeks Harga Konsumen (2018=100) per Kelompok Komoditi Kota Surakarta, 2020	321
<i>Monthly Consumer Price Index (2018=100) by Commodity group in Surakarta Municipality, 2020</i>	321

	Halaman Page
9.5	Perkembangan Inflasi Tahun Kalender, 2020 324 <i>Growth of Calendar Year Inflation, 2020</i> 324
9.6	Banyaknya Pelelangan, Tunggakan, dan Nilainya Setiap Bulan di Perum Pegadaian di Kabupaten Sragen, 2019..... 325 <i>Number of Auction, Arrears, and Their Value Every Month in Perum Pegadaian Sragen Regency, 2019</i> 325
9.7	Realisasi Investasi di Kabupaten Sragen, 2016–2020 326 <i>Realization of Investment in Kabupaten Sragen, 2016–2020</i> 326
10.	PENGELUARAN PENDUDUK/POPULATION EXPENDITURE
10.1	Rata-rata Konsumsi per Kapita Sebulan Menurut Kelompok Komoditas (rupiah) di Kabupaten Sragen, 2020 330 <i>Monthly Average Consumption per Capita by Commodity Group (rupiahs) in Sragen Regency, 2020</i> 330
10.2	Rata-rata Konsumsi Kalori per Kapita Sehari Menurut Kelompok Komoditas di Kabupaten Sragen, 2020 331 <i>Daily Average Consumption of calories per Capita by Commodity Group in Sragen Regency, 2020</i> 331
10.3	Rata-rata Konsumsi Protein per Kapita Sehari Menurut Kelompok Komoditas di Kabupaten Sragen, 2020 332 <i>Daily Average Consumption of Protein per Capita by Commodity Group in Sragen Regency, 2020</i> 332
11.	PERDAGANGAN/TRADE
11.1	Jumlah Sarana Perdagangan Menurut Jenisnya di Kabupaten Sragen, 2018, 2019, 2020 338 <i>Number of Trading Facilities by Type of Facility in Sragen Regency, 2018, 2019, 2020</i> 338
11.2	Jumlah Sarana Perdagangan Menurut Jenisnya di Kabupaten Sragen, 2017-2020..... 339 <i>Number of Trading Facilities by Type of Facility in Sragen Regency, 2017-2020</i> 339

11.3	Jumlah Sarana Perdagangan Menurut Jenisnya di Kabupaten Sragen, 2019-2020.....	340
	<i>Number of Trading Facilities by Type of Facility in Sragen Regency, 2019-2020</i>	340
11.4	Jumlah Sarana Perdagangan Menurut Jenisnya di Kabupaten Sragen, 2016-2020.....	341
	<i>Number of Trading Facilities by Type of Facility in Sragen Regency, 2016-2020</i>	341
12.	SISTEM NERACA REGIONAL/SYSTEM OF REGIONAL ACCOUNTS	
12.1.	Produk Domestik Regional Bruto Atas Dasar Harga Berlaku Menurut Lapangan Usaha (juta rupiah), 2016–2020	351
	<i>Gross Regional Domestic Product at Current Market Prices by Industry (million rupiahs), 2016–2020</i>	351
12.2	Produk Domestik Regional Bruto Atas Dasar Harga Konstan 2010 Menurut Lapangan Usaha (juta rupiah), 2016–2020.....	353
	<i>Gross Regional Domestic Product at 2010 Constant Market Prices by Industry (million rupiahs), 2016–2020</i>	353
12.3	Distribusi Persentase Produk Domestik Regional Bruto Atas Dasar Harga Berlaku Menurut Lapangan Usaha, 2016–2020.....	355
	<i>Percentage Distribution of Gross Regional Domestic Product at Current Market Prices by Industry, 2016–2020</i>	355
12.4	Laju Pertumbuhan Produk Domestik Regional Bruto Atas Dasar Harga Konstan 2010 Menurut Lapangan Usaha (persen), 2016–2020	357
	<i>Growth Rate of Gross Regional Domestic Product at 2010 Constant Market Prices by Industry (percent), 2016–2020</i>	357
12.5	Produk Domestik Regional Bruto Atas Dasar Harga Berlaku Menurut Jenis Pengeluaran (juta rupiah), 2015–2019.....	359
	<i>Gross Regional Domestic Product at Current Market Prices by Type of Expenditure (million rupiahs), 2015–2019</i>	359
12.6	Produk Domestik Regional Bruto Atas Dasar Harga Konstan 2010 Menurut Jenis Pengeluaran (juta rupiah), 2015–2019.....	360
	<i>Gross Regional Domestic Product at 2010 Constant Market Prices by Type of Expenditure (million rupiahs), 2015–2019</i>	360

12.7	Distribusi Persentase Produk Domestik Regional Bruto Atas Dasar Harga Berlaku Menurut Jenis Pengeluaran (juta rupiah), 2015–2019.....	361
	<i>Percentage Distribution of Gross Regional Domestic Product at Current Market Prices by Type of Expenditure (million rupiahs), 2015–2019.....</i>	361
12.8	Laju Pertumbuhan Produk Domestik Regional Bruto Atas Dasar Harga Konstan 2010 Menurut Jenis Pengeluaran (juta rupiah), 2015–2019.....	362
	<i>Growth Rate of Gross Regional Domestic Product at 2010 Constant Market Prices by Type of Expenditure (million rupiahs), 2015–2019.....</i>	362
13.	PERBANDINGAN ANTAR KABUPATEN/ KOTA/ REGENCY/MUNICIPAL COMPARISON	
13.1	Jumlah Penduduk Menurut Kabupaten/Kota di Provinsi Jawa Tengah (ribu), 2016–2020.....	367
	<i>Population by Regency/Municipality in Jawa Tengah Province (thousand), 2016–2020.....</i>	367
13.2	Laju Pertumbuhan Produk Domestik Regional Bruto Atas Dasar Harga Konstan 2010 Menurut Kabupaten/Kota di Provinsi Jawa Tengah (persen), 2016–2020	368
	<i>Rate of Growth of Gross Regional Domestic Products at Constant 2010 Prices by Regency/Municipality in Jawa Tengah Province (percent), 2016–2020.....</i>	368
13.3	Jumlah Penduduk Miskin Menurut Kabupaten/Kota di Provinsi Jawa Tengah (ribu), 2016–2020	369
	<i>Number of Poor Population by Regency/Municipality in Jawa Tengah Province (thousand), 2016–2020</i>	369
13.4	Indeks Pembangunan Manusia Menurut Kabupaten/Kota di Provinsi Jawa Tengah, 2016–2020	370
	<i>Human Development Index by Regency/Municipality in Jawa Tengah Province, 2016–2020</i>	370
13.5	Persentase Penduduk Miskin Menurut Kabupaten/Kota di Provinsi Jawa Tengah, 2017-2020	371
	<i>Percentage of Poor People by Regency/Municipality in Jawa Tengah Province, 2017-2020</i>	371

13.6	Tingkat Pengangguran Terbuka dan Tingkat..... 372	
	Partisipasi Angkatan Kerja (TPAK) Menurut Kabupaten/Kota di	
	Provinsi Jawa Tengah, 2018-2020	372
	<i>Unemployment Rate (UR) and Labour Force Participation Rate (LFPR)</i>	
	<i>by Regency/Municipality in Jawa Tengah Province, 2018-2020.....</i>	372
13.7	Tingkat Pengangguran Terbuka dan Tingkat Partisipasi Angkatan	
	Kerja (TPAK) Menurut Kabupaten/Kota di Provinsi Jawa Tengah,	
	2020	373
	<i>Unemployment Rate (UR) and Labour Force Participation Rate (LFPR)</i>	
	<i>by Regency/Municipality in Jawa Tengah Province, 2020</i>	373

<https://sragenkab.bps.go.id>

PENJELASAN UMUM/EXPLANATORY NOTES

Tanda-tanda, satuan-satuan, dan lain-lainnya yang digunakan dalam publikasi ini adalah sebagai berikut:

Symbols, measurement units, and acronyms which are used in this publication, are as follows:

1. TANDA-TANDA/SYMBOLS

Data tidak tersedia/Data not available	: ...
Tidak ada atau nol /Null or zero	: -
Data dapat diabaikan/Data negligible	: 0
Tanda decimal/Decimal point	: ,
Data tidak dapat ditampilkan/Not applicable	: NA
Angka estimasi/Estimated figures	: e
Angka diperbaiki/Revised figures	: r
Angka sementara/Preliminary figures	: x
Angka sangat sementara/Very preliminary figures	: xx
Angka sangat sangat sementara/Very very preliminary figures	: xxx

2. SATUAN/UNITS

barel/barrel	: 158,99 liter/litres = 1/6,2898 m ³
hektar (ha)/hectare (ha)	: 10 000 m ²
kilometer (km)/kilometres (km)	: 1 000 meter/meters (m)
knot/knot	: 1,8523 km/jam (km/hour)
kuintal/quintal	: 100 kg
KWh	: 1 000 Watt hour
MWh	: 1 000 KWh
liter (untuk beras)/litre (for rice)	: 0,80 kg
MMSCF	: 1/35,3 m ³
metrik ton (m.ton)/metric ton (m. ton)	: 0,98421 long ton = 1 000 kg
ons/ounce	: 28,31 gram/grams
ton	: 1 000 kg

Satuan lain: buah, dus, butir, helai/lembar, kaleng, batang, pulsa, ton kilometer (ton-km), jam, menit, persen (%).

Other units: unit, pack, pieces, sheet, tin, pulse, ton-kilometres(ton-km), hour, minute, percent (%).

Perbedaan angka di belakang koma disebabkan oleh pembulatan angka.
The difference in decimal numbers is caused by rounding.

DAFTAR SINGKATAN/ LIST OF ABBREVIATIONS

SI	: Stasiun Iklim
SIMPK	: Stasiun Meteorologi Pertanian Khusus
t.t	: Tempat tidur
BCG	: Bacillus Calmette Guerin
DPT	: Difteri, Pertusis, Tetanus
TT	: Tetanus Toxoid
IOT	: Industri Obat Tradisional/ <i>Traditional Medicine Industry</i>
IKOT	: Industri Kecil Obat Tradisional/ <i>Traditional Medicine Small</i>
Alkes	: Alat kesehatan/ <i>Health Kits</i>
PKRT	: Perbekalan Kesehatan Rumah tangga/ <i>Household Health Logistics</i>
Kompl	: Komplemen/ <i>Complement</i>
IRTP	: Industri Pangan Produksi Rumah Tangga/ <i>Foods Home Industry</i>
PBF	: Pedagang Besar Farmasi/ <i>Pharmacy Whole-seller</i>
GFK	: Gudang Farmasi Kab/Kota/Regency/ <i>Municipality Pharmacy Warehouse</i>
RB	: Rumah Bersalin/ <i>Delivery House</i>
Pustu	: Puskesmas pembantu/ <i>Auxiliary Public Health Center</i>
BP	: Balai Pengobatan/ <i>Polyclinic</i>
TPS	: Tempat Pembuangan Sementara / <i>landfill</i>
Jamkesmas	: Jaminan kesehatan masyarakat miskin/ <i>Poor public health insurance</i>
PJKMU	: Program Jaminan Kesehatan Masyarakat Umum
SIUP	: Surat Ijin Usaha Perdagangan/ <i>Trading Permission Letter</i>
TDP	: Tanda Daftar Perusahaan/ <i>Company Registration Identity</i>
API	: Angka Pengenal Importir/ <i>Importer's Identity Number</i>

KONDISI GEOGRAFI DAN IKLIM

Geography and Climate Conditions

941,55 KM²

Luas Wilayah
Kabupaten Sragen

Area of Sragen Regency

109 MDPL

Tinggi Wilayah
Kabupaten Sragen

*Territory Height of
Sragen Regency*

75,16 KM²

Sumberlawang tercatat
sebagai kecamatan terluas

*Sumberlawang recorded
as the largest subdistrict*

27,27 KM²

Sragen tercatat
sebagai kecamatan terluas

*Sragen recorded
as the smallest subdistrict*

**110.45' DAN 111.10 B
7.15' DAN 7.30 LS**

Letak secara astronomis
Kabupaten Sragen

*Astronomical location of
Sragen Regency*



PENJELASAN TEKNIS**TECHNICAL NOTES**

1. Secara astronomis, Kabupaten Sragen terletak antara 110.45' dan 111.10' BT Bujur Timur (BT) serta 7.15' dan 7.30' Lintang Selatan (LS).
 2. Berdasarkan posisi geografisnya, Kabupaten Sragen memiliki batas - batas:
 - Utara : Kabupaten Grobogan
 - Selatan : Kab. Karanganyar
 - Barat : Kabupaten Boyolali
 - Timur : Kab. Ngawi
 3. Kabupaten Sragen terdiri dari 20 Kecamatan, yaitu :
 - Kecamatan Plupuh
 - Kecamatan Kalijambe
 - Kecamatan Masaran
 - Kecamatan Kedawung
 - Kecamatan Masaran
 - Kecamatan Sambirejo
 - Kecamatan Gondang
 - Kecamatan Sambungmacan
 - Kecamatan Ngrampal
 - Kecamatan Sragen
 - Kecamatan Sidoharjo
 - Kecamatan Tanon
 - Kecamatan Gemolong
 - Kecamatan Miri
 - Kecamatan Sumberlawang
 - Kecamatan Mondokan
 - Kecamatan Sukodono
 - Kecamatan Gesi
 - Kecamatan Tangen
 - Kecamatan Jenar
1. *1Astronomically, Sragen Regency is located between 110.45' to 111.10' East Longitude and 7.15' to 7.30' South latitude*
 2. *In terms of geographic position, Sragen Regency has boundaries as follows:*
 - *North : Grobogan Regency*
 - *South : Karanganyar Regency*
 - *West : Boyolali Regency and*
 - *East : Ngawi Regency .*
 3. *Sragen Regency has 20 Subdistricts. These include :*
 - *Subdistrict Plupuh*
 - *Subdistrict Kalijambe*
 - *Subdistrict Masaran*
 - *Subdistrict Kedawung*
 - *Subdistrict Masaran*
 - *Subdistrict Sambirejo*
 - *Subdistrict Gondang*
 - *Subdistrict Sambungmacan*
 - *Subdistrict Ngrampal*
 - *Subdistrict Sragen*
 - *Subdistrict Sidoharjo*
 - *Subdistrict Tanon*
 - *Subdistrict Gemolong*
 - *Subdistrict Miri*
 - *Subdistrict Sumberlawang*
 - *Subdistrict Mondokan*
 - *Subdistrict Sukodono*
 - *Subdistrict Gesi*
 - *Subdistrict Tangen*
 - *Subdistrict Jenar*

4. Desa/Kelurahan Tepi Laut adalah desa/kelurahan yang sebagian atau seluruh wilayahnya bersinggungan langsung dengan laut, baik berupa pantai maupun tebing karang.
 5. Desa/Kelurahan bukan tepi laut adalah desa/kelurahan yang wilayahnya tidak bersinggungan langsung dengan laut.
 6. Desa/Kelurahan Lereng/Puncak adalah desa/kelurahan yang sebagian besar wilayahnya berada di puncak gunung/pegunungan atau terletak di antara puncak sampai lembah.
 7. Desa/Kelurahan lembah adalah desa/kelurahan yang wilayahnya sebagian besar merupakan daerah rendah yang terletak di antara dua gunung/pegunungan atau daerah yang mempunyai kedudukan lebih rendah dibandingkan daerah sekitarnya.
 8. Desa/Kelurahan Dataran adalah desa/kelurahan yang sebagian besar wilayahnya tampak datar, rata, dan membentang.
4. *Coastal Village/Coastal Sub - District is a village/sub - district which some areas are intersect/directly adjacent to the sea, either gently sloping/flat beach or cliffs/reef.*
 5. *Non Coastal Village/Non Coastal Sub - District is a village which has no area that intersect/directly adjacent to the sea.*
 6. *Slope/Peak Village/Sub - District is a village/sub - district which the largest part of village/sub - district lies on the highest part of mount/mountain or lies between the peak to the valley.*
 7. *Valley Village/Sub - District area is a village/sub - district with the largest part of the village/sub - district is a low area between two mountains or area that have a position lower than the surrounding area.*
 8. *Flat Village/Sub - District is a village/sub - district which the largest part of village/sub - district looked plane, flat, and stretches.*

1.1 KEADAAN GEOGRAFI GEOGRAPHY CONDITION

Tabel 1.1.1 **Luas Daerah dan Jumlah Pulau Menurut Kecamatan di Kabupaten Sragen, (2020)**
Table 1.1.1 **Total Area and Number of Islands by Subdistrict in Sragen Regency, (2020)**

Kecamatan Subdistrict	Ibukota Kecamatan Capital of Subdistrict	Luas ¹ Total Area ¹ (km ² /sq.km)
(1)	(2)	(3)
Kalijambe	Ds Banaran	46,96
Plupuh	Ds Sambirejo	48,36
Masaran	Ds Masaran	44,04
Kedawung	Ds Bendungan	49,78
Sambirejo	Ds Sambirejo	48,43
Gondang	Ds Gondang	41,17
Sambung Macan	Ds Banaran	38,48
Ngrampal	Ds Pilangsari	34,40
Karang Malang	KI Puro	42,98
Sragen	KI Sragen Tengah	27,27
Sidoarjo	Ds Jetak	45,90
Tanon	Ds, Gabugan	51,00
Gemolong	Ds Gemolong	40,23
Miri	Ds Girimargo	53,81
Sumberlawang	Ds Ngandul	75,16
Mondokan	Ds Kedawung	49,36
Sukodono	Ds Majenang	45,55
Gesi	Ds Gesi	39,58
Tangen	Ds Katelan	55,13
Jenar	Ds Dawung	63,96
Kabupaten Sragen		941,55

Lanjutan Tabel/Continued Table 1.1.1

Kecamatan Subdistrict	Persentase terhadap Luas Kabupaten Percentage to Regency's Area	Jumlah Pulau ² Number of Islands ²
(1)	(4)	(5)
Kalijambe	4,99	-
Plupuh	5,14	-
Masaran	4,68	-
Kedawung	5,29	-
Sambirejo	5,14	-
Gondang	4,37	-
Sambung Macan	4,09	-
Ngrampal	3,65	-
Karang Malang	4,56	-
Sragen	2,90	-
Sidoarjo	4,87	-
Tanon	5,42	-
Gemolong	4,27	-
Miri	5,72	-
Sumberlawang	7,98	-
Mondokan	5,24	-
Sukodono	4,84	-
Gesi	4,20	-
Tangen	5,86	-
Jenar	6,79	-
Kabupaten Sragen	100	-

Catatan/Note: ¹ Berdasarkan Peraturan Menteri Dalam Negeri Nomor 137 Tahun 2017 tanggal 29 Desember 2017/*Based on Minister of Home Affairs Regulation Number 137/2017, December 29, 2017*

² Berdasarkan informasi Kementerian Dalam Negeri Tahun 2018/*Based on information from Ministry of Home Affairs, 2018*

Sumber/Source: Dinas Pertanian dan Ketahanan Pangan Kabupaten Sragen/*Sragen Regency's Office of Agriculture and Food Security*

Tabel
Table 1.1.2**Tinggi Wilayah dan Jarak ke Ibukota Menurut Kecamatan di Kabupaten Sragen, 2020**
Altitude and Distance to the Capital of Regency by Subdistrict in Sragen Regency, 2020

Kecamatan Subdistrict	Tinggi Wilayah (mdpl) Altitude (m a.s.l)	Jarak ke Ibukota Distance to the Capital
(1)	(2)	(3)
Kalijambe	123	31,4
Plupuh	141	18,8
Masaran	93	11,1
Kedawung	116	7,7
Sambirejo	190	12,4
Gondang	93	13,8
Sambung Macan	85	11,1
Ngrampal	84	4,4
Karang Malang	86	2,7
Sragen	86	1,7
Sidoarjo	86	4,3
Tanon	97	14,3
Gemolong	128	25,9
Miri	115	29,3
Sumberlawang	126	23,7
Mondokan	110	20,3
Sukodono	86	16,8
Gesi	126	13,7
Tangen	96	13,7
Jenar	118	17,5
Kabupaten Sragen	109	0

Catatan/Note: Diukur dari kantor Kecamatan

Sumber/Source: BPS Kabupaten Sragen, Pendataan Potensi Desa (Podes) dan Bappeda Kabupaten Sragen/BPS-Statistics of Sragen Regency, Village Potential Data Collecting and Bappeda of Sragen Regency

1.2 KEADAAN IKLIM CLIMATE CONDITION

Tabel 1.2.1 Pengamatan Unsur Iklim Menurut Bulan di Kabupaten
Table 1.2.1 *Sragen, 2019*
Observation of Climate Elements By Months in Sragen
Regency, 2019

Bulan Month	Suhu/Temperature (°C)			Kelembaban/Humidity (%)		
	Minimum Minimum	Rata-rata Average	Maksimum Maximum	Minimum Minimum	Rata-rata Average	Maksimum Maximum
(1)	(2)	(3)	(4)	(5)	(6)	(7)
Januari/January
Februari/February
Maret/March
April/April
Mei/May
Juni/June
Juli/July
Agustus/August
September/September
Oktober/October
November/November
Desember/December
2020

Lanjutan Tabel/*Continued Table 1.2.1*

Bulan <i>Month</i>	Kecepatan Angin (m/det) <i>Wind Velocity (m/sec)</i>			Tekanan Udara (mb) <i>Atmospheric Pressure (mb)</i>		
	Minimum <i>Minimum</i>	Rata-rata <i>Average</i>	Maksimum <i>Maximum</i>	Minimum <i>Minimum</i>	Rata-rata <i>Average</i>	Maksimum <i>Maximum</i>
(1)	(8)	(9)	(10)	(11)	(12)	(13)
Januari/ <i>January</i>
Februari/ <i>February</i>
Maret/ <i>March</i>
April/ <i>April</i>
Mei/ <i>May</i>
Juni/ <i>June</i>
Juli/ <i>July</i>
Agustus/ <i>August</i>
September/ <i>September</i>
Oktober/ <i>October</i>
November/ <i>November</i>
Desember/ <i>December</i>
2020

Lanjutan Tabel/*Continued Table 1.2.1*

Bulan Month	Rata-rata Curah Hujan Average of Precipitation (mm)	Rata-rata Hari Hujan (hari) Average of Rainy Days (day)	Penyinaran Matahari Duration of Sunshine (%)
(1)	(14)	(15)	(16)
Januari/January	294,26	14,68	...
Februari/February	295,16	13,00	...
Maret/March	375,05	15,63	...
April/April	216,47	9,11	...
Mei/May	68,29	2,57	...
Juni/June	0	0	...
Juli/July	12,25	1,00	...
Agustus/August	0	0	...
September/September	0	0	...
Oktober/October	27,14	2,57	...
November/November	66,44	5,25	...
Desember/December	355,47	14,37	...
2020	138,42	6,26	

Sumber/*Source*: Dinas Pekerjaan Umum Kabupaten Sragen/ Departement of Public Work of Sragen Regency

Tabel
Table 1.2.2

Jumlah Curah Hujan dan Hari Hujan Menurut Kecamatan di Kabupaten Sragen, 2019
Number of Rainfall and Number of Rainy Days by Subdistrict in Sragen Regency, 2019

Kecamatan Subdistrict	Stasiun Pengamat Monitoring Station	Januari January		Februari February	
		Curah Hujan (mm) Rainfall	Hari Hujan (Hari) Raindays	Curah Hujan (mm) Rainfall	Hari Hujan (Hari) Raindays
(1)	(2)	(3)		(4)	
Kalijambe	Kalimacan	443	18	256	15
Plupuh	Bapang	416	18	267	11
Masaran	Masaran	352	11	335	9
	Kedung Gatot	394	16	373	15
	Sidodadi	366	13	386	9
	Gebang	369	15	439	15
Kedawung	Kedawung	304	17	287	15
	Batu Jamus	91	7	314	21
	Purworejo	348	17	256	14
Sambirejo	Sambirejo	263	18	287	18
	Gebyar/Pacet	92	16	299	15
Gondang	Kedung Banteng	342	15	279	8
Sambungmacan	Bakalan	-	-	-	-
Ngrampal	Kenatan	130	6	78	3
	Ngarum	-	-	-	-
Karang Malang	Gembong	391	15	359	14
Sragen	Mojo (Sragen)	283	19	250	16
Sidoarjo	Singopadu	-	-	-	-
Tanon	Ketro	253	19	281	14
Gemolong	Dadapan	295	13	280	11
Miri	Kedung Kancil	203	8	209	7
Sumberlawang	xxx	-	-	-	-
Mondokan	xxx	-	-	-	-
Sukodono	xxx	-	-	-	-
Gesi	xxx	-	-	-	-
Tangen	Tangen	256	18	373	17
Jenar	xxx	-	-	-	-
Kabupaten Sragen (Rata-rata)		294,26	14,68	295,16	13,00

Lanjutan Tabel/Continued Table 1.2.2

Kecamatan Subdistrict	Stasiun Pengamat Monitoring Station	Maret March		April April	
		Curah Hujan (mm) Rainfall	Hari Hujan (Hari) Raindays	Curah Hujan (mm) Rainfall	Hari Hujan (Hari) Raindays
(1)	(2)	(5)		(6)	
Kalijambe	Kalimacan	367	17	263	8
Plupuh	Bapang	343	17	251	7
Masaran	Masaran	343	17	80	5
	Kedung Gatot	458	14	152	5
Kedawung	Sidodadi	275	8	194	7
	Gebang	626	15	151	5
	Kedawung	340	21	173	12
	Batu Jamus	346	22	240	12
	Purworejo	380	16	164	12
Sambirejo	Sambirejo	384	15	146	12
	Gebyar/Pacet	505	18	159	13
Gondang	Kedung Banteng	359	8	214	9
Sambungmacan	Bakalan	-	-	-	-
Ngrampal	Kenatan	332	11	190	9
	Ngarum	-	-	-	-
Karang Malang	Gembong	461	19	238	9
Sragen	Mojo (Sragen)	402	18	442	11
Sidoarjo	Singopadu	-	-	-	-
Tanon	Ketro	353	16	225	10
Gemolong	Dadapan	334	16	256	7
Miri	Kedung Kancil	271	9	297	7
Sumberlawang	xxx	-	-	-	-
Mondokan	xxx	-	-	-	-
Sukodono	xxx	-	-	-	-
Gesi	xxx	-	-	-	-
Tangen	Tangen	247	20	278	13
Jenar	xxx	-	-	-	-
Kabupaten Sragen (Rata-rata)		375,05	15,63	216,47	9,11

Lanjutan Tabel/Continued Table 1.2.2

Kecamatan Subdistrict	Stasiun Pengamat Monitoring Station	Mei May		Juni June	
		Curah Hujan (mm) Rainfall	Hari Hujan (Hari) Raindays	Curah Hujan (mm) Rainfall	Hari Hujan (Hari) Raindays
(1)	(2)	(7)		(8)	
Kalijambe	Kalimacan	70	3	-	-
Plupuh	Bapang	-	-	-	-
Masaran	Masaran	-	-	-	-
	Kedung Gatot	140	3	-	-
	Sidodadi	105	3	-	-
	Gebang	154	3	-	-
Kedawung	Kedawung	101	2	-	-
	Batu Jamus	41	4	-	-
	Purworejo	79	5	-	-
Sambirejo	Sambirejo	56	2	-	-
	Gebyar/Pacet	-	-	-	-
Gondang	Kedung Banteng	18	1	-	-
Sambungmacan	Bakalan	-	-	-	-
Ngrampal	Kenatan	15	1	-	-
	Ngarum	-	-	-	-
Karang Malang	Gembong	-	-	-	-
Sragen	Mojo (Sragen)	35	3	-	-
Sidoarjo	Singopadu	-	-	-	-
Tanon	Ketro	84	3	-	-
Gemolong	Dadapan	-	-	-	-
Miri	Kedung Kancil	24	1	-	-
Sumberlawang	xxx	-	-	-	-
Mondokan	xxx	-	-	-	-
Sukodono	xxx	-	-	-	-
Gesi	xxx	-	-	-	-
Tangen	Tangen	34	2	-	-
Jenar	xxx	-	-	-	-
Kabupaten Sragen (Rata-rata)		68,29	2,57	0	0

Lanjutan Tabel/Continued Table 1.2.2

Kecamatan Subdistrict	Stasiun Pengamat Monitoring Station	Juli July		Agustus August	
		Curah Hujan (mm) Rainfall	Hari Hujan (Hari) Raindays	Curah Hujan (mm) Rainfall	Hari Hujan (Hari) Raindays
(1)	(2)	(9)		(10)	
Kalijambe	Kalimacan	-	-	-	-
Plupuh	Bapang	-	-	-	-
Masaran	Masaran	-	-	-	-
	Kedung Gatot	-	-	-	-
Kedawung	Sidodadi	-	-	-	-
	Gebang	-	-	-	-
	Kedawung	13	1	-	-
	Batu Jamus	11	1	-	-
Sambirejo	Purworejo	-	-	-	-
	Sambirejo	-	-	-	-
Gondang	Gebyar/Pacet	-	-	-	-
	Kedung Banteng	-	-	-	-
Sambungmacan	Bakalan	-	-	-	-
Ngrampal	Kenatan	-	-	-	-
	Ngarum	-	-	-	-
Karang Malang	Gembong	-	-	-	-
Sragen	Mojo (Sragen)	10	1	-	-
Sidoarjo	Singopadu	-	-	-	-
Tanon	Ketro	15	1	-	-
Gemolong	Dadapan	-	-	-	-
Miri	Kedung Kancil	-	-	-	-
Sumberlawang	xxx	-	-	-	-
Mondokan	xxx	-	-	-	-
Sukodono	xxx	-	-	-	-
Gesi	xxx	-	-	-	-
Tangen	Tangen	-	-	-	-
Jenar	xxx	-	-	-	-
Kabupaten Sragen (Rata-rata)		12,25	1,00	0	0

Lanjutan Tabel/*Continued Table 1.2.2*

Kecamatan Subdistrict	Stasiun Pengamat Monitoring Station	September September		Oktober October	
		Curah Hujan (mm) Rainfall	Hari Hujan (Hari) Raindays	Curah Hujan (mm) Rainfall	Hari Hujan (Hari) Raindays
(1)	(2)	(11)		(12)	
Kalijambe	Kalimacan	-	-	9	2
Plupuh	Bapang	-	-	4	1
Masaran	Masaran	-	-	39	3
	Kedung Gatot	-	-	44	4
	Sidodadi	-	-	42	4
	Gebang	-	-	54	3
Kedawung	Kedawung	-	-	16	2
	Batu Jamus	-	-	8	2
	Purworejo	-	-	-	-
Sambirejo	Sambirejo	-	-	-	-
	Gebyar/Pacet	-	-	-	-
Gondang	Kedung Banteng	-	-	-	-
Sambungmacan	Bakalan	-	-	-	-
Ngrampal	Kenatan	-	-	-	-
	Ngarum	-	-	-	-
Karang Malang	Gembong	-	-	25	3
Sragen	Mojo (Sragen)	-	-	51	3
Sidoarjo	Singopadu	-	-	-	-
Tanon	Ketro	-	-	9	2
Gemolong	Dadapan	-	-	8	1
Miri	Kedung Kancil	-	-	44	2
Sumberlawang	xxx	-	-	-	-
Mondokan	xxx	-	-	-	-
Sukodono	xxx	-	-	-	-
Gesi	xxx	-	-	-	-
Tangen	Tangen	-	-	27	4
Jenar	xxx	-	-	-	-
Kabupaten Sragen (Rata-rata)		0	0	27,14	2,57

Lanjutan Tabel/Continued Table 1.2.2

Kecamatan Subdistrict	Stasiun Pengamat Monitoring Station	November November		Desember December	
		Curah Hujan (mm) Rainfall	Hari Hujan (Hari) Raindays	Curah Hujan (mm) Rainfall	Hari Hujan (Hari) Raindays
(1)	(2)	(13)		(14)	
Kalijambe	Kalimacan	69	7	280	13
Plupuh	Bapang	52	4	259	14
Masaran	Masaran	-	-	320	12
	Kedung Gatot	-	-	340	12
	Sidodadi	83	2	239	12
	Gebang	-	-	397	12
Kedawung	Kedawung	86	4	496	20
	Batu Jamus	103	9	607	19
	Purworejo	64	5	461	17
Sambirejo	Sambirejo	77	12	357	19
	Gebyar/Pacet	25	4	503	21
Gondang	Kedung Banteng	91	3	350	13
Sambungmacan	Bakalan	-	-	-	-
Ngrampal	Kenatan	45	5	344	14
	Ngarum	-	-	-	-
Karang Malang	Gembong	58	4	413	16
Sragen	Mojo (Sragen)	56	6	273	13
Sidoarjo	Singopadu	-	-	-	-
Tanon	Ketro	78	6	344	17
Gemolong	Dadapan	29	3	372	12
Miri	Kedung Kancil	93	4	213	9
Sumberlawang	xxx	-	-	-	-
Mondokan	xxx	-	-	-	-
Sukodono	xxx	-	-	-	-
Gesi	xxx	-	-	-	-
Tangen	Tangen	54	6	186	8
Jenar	xxx	-	-	-	-
Kabupaten Sragen (Rata-rata)		66,44	5,25	355,47	14,37

Lanjutan Tabel/*Continued Table 1.2.2*


Kecamatan Subdistrict	Stasiun Pengamat Monitoring Station	Curah Hujan Rainfall		Hari hujan Raindays	
		Curah Hujan (mm) Rainfall	Hari Hujan (Hari) Raindays	Curah Hujan (mm) Rainfall	Hari Hujan (Hari) Raindays
(1)	(2)	(15)		(16)	
Kalijambe	Kalimacan	1 684	140	83	7
Plupuh	Bapang	1 592	133	72	6
Masaran	Masaran	156	130	53	4
	Kedung Gatot	1 901	158	69	6
	Sidodadi	1 585	132	58	5
	Gebang	2 190	183	68	6
Kedawung	Kedawung	1 816	151	94	8
	Batu Jamus	1 750	146	99	8
	Purworejo	1 803	152	82	7
Sambirejo	Sambirejo	1 611	134	94	8
	Gebyar/Pacet	1 583	132	81	7
Gondang	Kedung Banteng	1 653	138	57	5
Sambungmacan	Bakalan	-	-	-	-
Ngrampal	Kenatan	1 134	95	49	4
	Ngarum	-	-	-	-
Karang Malang	Gembong	2 173	181	80	7
Sragen	Mojo (Sragen)	1 472	123	90	8
Sidoarjo	Singopadu	-	-	-	-
Tanon	Ketro	1 642	137	88	7
Gemolong	Dadapan	1 574	131	63	5
Miri	Kedung Kancil	1 354	113	47	4
Sumberlawang	xxx	-	-	-	-
Mondokan	xxx	-	-	-	-
Sukodono	xxx	-	-	-	-
Gesi	xxx	-	-	-	-
Tangen	Tangen	1 455	121	88	7
Jenar	xxx	-	-	-	-
Kabupaten Sragen (Rata-rata)		1 585,68	138,42	74,47	6,26

Sumber/*Source*: Dinas Pekerjaan Umum Kabupaten Sragen/ Departement of Public Work of Sragen Regency

PEMERINTAHAN

Government

02



PEMERINTAHAN KABUPATEN SRAGEN Government of Sragen Regency

208

JUMLAH DESA / KELURAHAN

Kabupaten Sragen terdiri dari 20 Kecamatan dengan jumlah desa / kelurahan sebanyak 208

Sragen Regency consists of 20 subdistrict with 208 villages



JUMLAH PNS DAERAH

Badan Kepegawaian Daerah mencatat pada tahun 2020 terdapat 8.771 PNS daerah

Regional government agencies recorded that 1n 2020 there were 8 771 regional civil servant

8 771

7 331

JUMLAH PNS BERPENDIDIKAN SARJANA

Lebih dari 80% PNS Kabupaten Sragen berpendidikan sarjana (S-1, S-2, S-3)

More than 80 % of the civil servants in Sragen Regency have a bachelor's degree (S-1, S-2, S-3)



PENJELASAN TEKNIS

1. Sebuah Kabupaten dipimpin oleh seorang Bupati, bupati memiliki tugas dan wewenang memimpin penyelenggaraan pemerintahan daerah berdasarkan kebijakan yang ditetapkan bersama DPRD kabupaten. Dalam menyelenggarakan Pemerintahan, Bupati berpasangan dengan wakil Bupati. Bupati dan wakil Bupati dipilih secara langsung oleh rakyat di kabupaten setempat. Bupati merupakan jabatan politis (karena diusulkan oleh partai politik).
2. Dewan Perwakilan Rakyat Daerah merupakan lembaga perwakilan rakyat daerah dan berkedudukan sebagai unsur penyelenggara pemerintahan daerah. Dalam menjalankan tugasnya, DPRD disebut sebagai lembaga legislatif. DPRD kabupaten mempunyai tugas mengawasi jalannya pemerintahan di kabupaten. Selain itu, DPRD juga bertugas membuat peraturan daerah dan menetapkan Rancangan Anggaran Pendapatan dan Belanja Negara (RAPBD). Anggota Dewan Perwakilan Rakyat Daerah (DPRD) dipilih melalui pemilihan umum (pemilu) dan dilantik dalam masa jabatan lima tahun.

TECHNICAL NOTES

1. *Regency is lead by a Bupati, bupati leads the regional administration based on policies that had set together with the local parliament. Bupati paired with Wakil bupati They elected directly by the people in the local regency. Bupati is a political office (as proposed by the political parties).*
2. *The Regional House of Representative (DPRD) is the local people's representative e and serves as an element of the regional administration. In performing its duties DPRD called the legislature. DPRD has to overseeing the administration of the Regency. In addition, DPRD is also in charge of regional regulations and establishes the Draft Budget of the State (RAPBD). Members of the Regional House of Representative (DPRD) elected through general elections and sworn in a five year term.*

3. Dinas daerah adalah unsur pelaksana otonomi daerah yang dipimpin oleh kepala dinas. Kepala dinas diangkat dan diberhentikan oleh kepala daerah. Tugas pokok Dinas Daerah adalah menyelenggarakan kewenangan daerah dan tugas lainnya yang diberikan oleh Bupati.
 4. Sekretariat daerah dipimpin oleh sekretaris daerah. Tugas sekretaris daerah adalah membantu kepala daerah dalam menyusun kebijakan dan mengkoordinasikan dinas daerah dan lembaga teknis daerah. Tugas pokok Sekretariat Daerah adalah membantu Bupati dalam melaksanakan tugas penyelenggaraan administrasi pemerintahan, hukum, organisasi, pengelolaan barang daerah, keuangan, kepegawaian, umum dan memberikan pelayanan administratif kepada perangkat daerah. Untuk melaksanakan tugas tersebut, Sekretariat Daerah mempunyai fungsi pengkoordinasian perumusan kebijaksanaan pemerintah kabu paten; pengkoordinasian perangkat daerah; penyelenggaraan administrasi kepegawaian, hukum, organisasi dan tata laksana, keuangan, barang daerah dan umum; dan pelaksanaan tugas - tugas lain yang diberikan oleh bupati sesuai dengan tugas dan fungsinya. Sekretaris Daerah membawahi 3
3. *Regional Office (dinas daerah) is the executive element of regional autonomy, led by department heads (kepala dinas). Department head is appointed and dismissed by the head of the regency (bupati). The key task of the Regional Office is organizing the local authorities and other assignments given by Bupati.*
 4. *Secretariat are lead by the region secretary. The task of the region secretary is to assist local leaders in formulating policies and coordinating the local agencies and the local technical institute. The key task of the Regional Secretariat is to assist the Regent in performing the duties of the administration of government, law, organization, management of local goods, finance, personnel, public and provide administrative services to the regions. To carry out these tasks, the Regional Secretariat has the function of coordinating the formulation of government policy the district; coordination of regional governments; personnel administration, legal, organizational and administrative, financial, municipal and other public goods; and the execution of other tasks given by the regents in accordance with the duties and functions Regional Secretary in charge of 3*

5. (tiga) orang Asisten, yaitu: Asisten Bidang Pemerintahan dan Kesra, Asisten Perekonomian dan Pembangunan, dan Asisten Administrasi Umum.
 6. Sekretariat DPRD merupakan unsur pelayanan DPRD kabupaten, yang dipimpin oleh seorang Sekretaris yang bertanggung jawab kepada pimpinan DPRD dan secara administratif dibina oleh Sekretaris Daerah Kabupaten.
 7. Lembaga teknis daerah merupakan unsur pendukung tugas kepala daerah dalam menyusun dan melaksanakan kebijakan daerah yang sifatnya spesifik yang berbentuk badan, kantor, atau rumah sakit umum daerah. Lembaga Teknis Daerah merupakan unsur penunjang, pengkoordinasi pemerintah kabupaten yang mempunyai tugas membantu Bupati dalam penyelenggaraan Pemerintahan kabupaten sesuai bidang lingkup tugasnya.
5. *(three) Assistant, namely: Government and People's Welfare Assistant, Economic and Development Assistant, and General Administratif Assistant.*
 6. *Parliament Secretariat is a service element regency, headed by a Secretary who is accountable to the leadership of Parliament and administratively supervised by the District Secretar.*
 7. *Technical Institute is the supporting elements of the task areas local leaders in developing and implementing policies that are specific areas that shaped bodies, offices, or general hospital. Regional Technical Institute is a supporting element, coordinating the district who has the task of helping the Regent in the administration of the district administration for the field the scope of their duties. In performing its duties, the local technical institute has the function of technical policy formulation in their areas of government administration and support services.*

2.1 WILAYAH ADMINISTRATIF ADMINISTRATIVE AREA

Tabel 2.1.1 Jumlah Desa¹/Kelurahan Menurut Kecamatan di Kabupaten Sragen, 2016–2020
Number of Villages¹/Kelurahan by Subdistrict in Sragen Regency, 2016–2020

Kecamatan Subdistrict	2016	2017	2018	2019	2020
(1)	(2)	(3)	(4)	(5)	(6)
Kalijambe	14	14	14	14	14
Plupuh	16	16	16	16	16
Masaran	13	13	13	13	13
Kedawung	10	10	10	10	10
Sambirejo	9	9	9	9	9
Gondang	9	9	9	9	9
Sambung Macan	9	9	9	9	9
Ngrampal	8	8	8	8	8
Karang Malang	10	10	10	10	10
Sragen	8	8	8	8	8
Sidoarjo	12	12	12	12	12
Tanon	16	16	16	16	16
Gemolong	14	14	14	14	14
Miri	10	10	10	10	10
Sumberlawang	11	11	11	11	11
Mondokan	9	9	9	9	9
Sukodono	9	9	9	9	9
Gesi	7	7	7	7	7
Tangen	7	7	7	7	7
Jenar	7	7	7	7	7
Kabupaten Sragen	208	208	208	208	208

Catatan/Note: ¹ Termasuk kelurahan dan Unit Permukiman Transmigrasi (UPT) // *Include Transmigration Settlement Unit*
 Sumber/Source: Peraturan Kepala Badan Pusat Statistik Nomor 29 Tahun 2019 Tanggal 15 Januari 2019 tentang Perubahan Atas Peraturan Kepala Badan Pusat Statistik Nomor 55 Tahun 2018 tentang Kode dan Nama Wilayah Kerja Statistik Tahun 2018
Chief Statistician Regulation Number 29/2019, January 15 2019, as a revision of Chief Statistician Regulation Number 55 of 2018 on Code and Name of Regional Level of Data Collection.

Tabel
Table 2.1.2

**Jumlah Desa dan Rukun Tetangga (RT) Menurut
Kecamatan di Kabupaten Sragen, 2020**
*Number of Villages and Neighbourhoods by Subdistricts in
Sragen Regency, 2020*

Kecamatan Subdistrict	Desa Village	Kelurahan Village	RT Neighbourhood
(1)	(2)	(3)	(4)
Kalijambe	14	0	255
Plupuh	16	0	264
Masaran	13	0	460
Kedawung	10	0	306
Sambirejo	9	0	238
Gondang	9	0	259
Sambung Macan	9	0	285
Ngrampal	8	0	226
Karang Malang	8	2	361
Sragen	2	6	368
Sidoarjo	12	0	317
Tanon	16	0	402
Gemolong	10	4	295
Miri	10	0	206
Sumberlawang	11	0	306
Mondokan	9	0	242
Sukodono	9	0	214
Gesi	7	0	150
Tangen	7	0	170
Jenar	7	0	156
Kabupaten Sragen	196	12	5 480

Sumber/Source: Bagian Pemerintahan, Setda Kabupaten Sragen/Section Governance Secretariat of Sragen Regency

2.2 DEWAN PERWAKILAN RAKYAT DAERAH REGIONAL HOUSE OF REPRESENTATIVE

Tabel 2.2.1 Jumlah Anggota Dewan Perwakilan Rakyat Daerah Menurut Partai Politik dan Jenis Kelamin di Kabupaten Sragen, 2020
Number of Regional House of Representatives's Members by Political Parties and Sex in Sragen Regency 2020

	Partai Politik Political Parties	Laki-laki Male	Perempuan Female	Jumlah Total
	(1)	(2)	(3)	(4)
1	Partai Nasional Demokrat (Nasdem)	1	-	1
2	Partai Keadilan Sejahtera (PKS)	6	-	6
3	Partai Demokrasi Indonesia Perjuangan (PDI-P)	11	2	13
4	Partai Golongan Karya (Golkar)	6	-	6
5	Partai Gerakan Indonesia Raya (Gerindra)	4	1	5
6	Partai Demokrat	4	1	5
7	Partai Persatuan Pembangunan (PPP)	-	-	-
8	Partai Bulan Bintang (PBB)	5	1	6
9	Partai Hanura	-	-	-
10	Partai Amanat Nasional	2	-	2
	Kabupaten Sragen	39	5	44

Sumber/Source: Sekretariat DPRD Kabupaten Sragen/ Local Parliament Secretary of Sragen Regency

Tabel
Table 2.2.2

**Jumlah Anggota Dewan Perwakilan Rakyat Daerah
Menurut Partai Politik dan Jenis Pendidikan di Kabupaten
Sragen, 2020**
*Number of Members of The Regional House of
Representatives by Political Parties and Level of education
in Sragen Regency, 2020*

	Partai Politik <i>Political Parties</i>	Jenis Pendidikan/Level of Education				Jumlah <i>Total</i>
		SMA	D1-D3	D4-S1	S2-S3	
	(1)	(2)	(3)	(4)	(5)	(6)
1	Partai Nasional Demokrat (Nasdem)	1	-	-	-	1
2	Partai Keadilan Sejahtera (PKS)	1	-	4	1	6
3	Partai Demokrasi Indonesia Perjuangan (PDI-P)	2	-	7	4	13
4	Partai Golongan Karya (Golkar)	-	-	5	1	6
5	Partai Gerakan Indonesia Raya (Gerindra)	-	-	2	3	5
6	Partai Demokrat	-	-	5	-	5
7	Partai Persatuan Pembangunan (PPP)	-	-	-	-	-
8	Partai Bulan Bintang (PBB)	2	-	4	-	6
9	Partai Hanura	-	-	-	-	-
10	Partai Amanat Nasional	1	-	1	-	2
	2020	7	0	28	9	44

Sumber/Source: Sekretariat DPRD Kabupaten Sragen/ Local Parliament Secretary of Sragen Regency

Tabel
Table 2.2.3

**Jumlah Anggota Dewan Perwakilan Rakyat Daerah
Menurut Partai dan Kelompok umur di Kabupaten Sragen,
2020**
*Number of Members of The Regional House of
Representatives by political Parties and Ages group in
Sragen Regency, 2020*

	Partai Politik Political Parties	Umur/age				Jumlah Total
		21-35	36-49	50-59	60+	
	(1)	(2)	(3)	(4)	(5)	(6)
1	Partai Nasional Demokrat (Nasdem)	-	1	-	-	1
2	Partai Keadilan Sejahtera (PKS)	-	2	4	-	6
3	Partai Demokrasi Indonesia Perjuangan (PDI-P)	1	7	4	1	13
4	Partai Golongan Karya (Golkar)	-	4	1	1	6
5	Partai Gerakan Indonesia Raya (Gerindra)	1	-	4	-	5
6	Partai Demokrat	-	4	1	-	5
7	Partai Persatuan Pembangunan (PPP)	-	-	-	-	-
8	Partai Bulan Bintang (PBB)	3	2	-	1	6
9	Partai Hanura	-	-	-	-	-
10	Partai Amanat Nasional	-	1	-	1	2
	2020	5	21	14	4	44

Sumber/Source: Sekretariat DPRD Kabupaten Sragen/ Local Parliament Secretary of Sragen Regency

Tabel
Table 2.2.4

**Jumlah Produk Hukum Dewan Perwakilan Rakyat Daerah
Kabupaten Sragen, 2017-2020**
**Number of DPRD Laws Productin Sragen Regency, 2017-
2020**

	Produk Product	Tahun/Years			
		2017	2018	2019	2020
	(1)	(2)	(3)	(4)	(5)
1	Peraturan Daerah	5	4	6	3
2	Keputusan DPRD	21	24	24	20
3	Pernyataan	-	-	-	-
4	Pernyataan Pendapat	-	-	-	-
5	Resolusi	-	-	-	-
6	Kesimpulan Pendapat	-	-	-	-
7	Keputusan Pimpinan DPRD	12	11	11	-
8	Keputusan Panitia Musyawarah	-	-	-	-
9	Memorandum	-	-	-	-
10	Laporan Panitia Anggaran	-	-	-	-
11	Interpelasi	-	-	-	-
12	Laporan Panitia Khusus	38	37	61	3
	2020	76	76	102	26

Sumber/Source: Sekretariat DPRD Kabupaten Sragen/ Local Parliament Secretary of Sragen Regency

Tabel
Table 2.2.5**Jumlah Sidang Dewan Perwakilan Rakyat Daerah
Kabupaten Sragen, 2020**
Number of DPRD Meetings in Sragen Regency, 2020

Bulan Month	Jenis Sidang/Meetings				Jumlah Total
	Paripurna	Pan-Musy	Fraksi	Komisi	
(1)	(2)	(3)	(4)	(5)	(6)
Januari/January	-	1	-	3	4
Februari/February	1	1	-		2
Maret/March	4	2	-	5	11
April/April	-	-	-		-
Mei/May	1	-	-	-	-
Juni/June	4			12	16
Juli/July	7	1	-	8	16
Agustus/August	4	-	-	-	4
September/September	1				1
Oktober/October	5	3	-	-	8
November/November	4	1	1	-	6
Desember/December	1	-			1
2020	32	8	1	25	65

Sumber/Source: Sekretariat DPRD Kabupaten Sragen/ Local Parliament Secretary of Sragen Regency

Tabel
Table 2.2.6

**Jumlah Kegiatan Dewan Perwakilan Rakyat Daerah
Kabupaten Sragen, 2020**
Number of DPRD Activity in Sragen Regency, 2020

Bulan Month	Kunker	Reses	Sidak	Menerima	Pengaduan	
				Kunker dari DPRD Kab/ Kota Lain	LSM	Rakyat
(1)	(2)	(3)	(4)	(5)	(6)	(7)
Januari/January	3	1	-	14	-	-
Februari/February	7	-	-	17	-	-
Maret/March	6	-	-	15	-	-
April/April	-	-	-	-	-	-
Mei/May	-	-	-	1	-	-
Juni/June	2	-	-	39	-	-
Juli/July	5	-	-	61	-	-
Agustus/August	5	-	-	45	-	-
September/September	8	1	-	48	-	-
Oktober/October	6	-	-	33	-	-
November/November	8	-	-	56	-	-
Desember/December	2	-	-	54	-	-
	52	2		383	-	-

Sumber/Source: Sekretariat DPRD Kabupaten Sragen/ Local Parliament Secretary of Sragen Regency

2.3 SUMBER DAYA MANUSIA HUMAN RESOURCES

Tabel 2.3.1 **Jumlah Pegawai Negeri Sipil Menurut Jabatan dan Jenis Kelamin di Kabupaten Sragen, Desember 2019 dan Desember 2020**
Number of Civil Servants by Occupation and Sex in Sragen Regency, Desember 2019 dan Desember 2020

Kecamatan <i>Subdistrict</i>	2019		Jumlah <i>Total</i>
	Laki-laki <i>Male</i>	Perempuan <i>Female</i>	
(1)	(2)	(3)	(4)
Fungsional Tertentu <i>Specific Functional</i>	2 633	4 252	6 885
Fungsional Umum <i>Staf General Functional</i>	945	315	1 260
Struktural/ <i>Structural</i>	540	246	786
Eselon V/5th Echelon	-	-	-
Eselon IV/4th Echelon	377	201	578
Eselon III/3rd Echelon	133	43	176
Eselon II/2nd Echelon	30	2	32
Eselon I/1st Echelon	-	-	-
Jumlah/Total	4 118	4 813	8 931

Lanjutan Tabel/*Continued Table 2.3.1*

Kecamatan <i>Subdistrict</i>	2020		
	Laki-laki <i>Male</i>	Perempuan <i>Female</i>	Jumlah <i>Total</i>
(1)	(2)	(3)	(4)
Fungsional Tertentu <i>Specific Functional</i>	2 014	3 460	5 474
Fungsional Umum <i>Staf General Functional</i>	1462	1242	2 704
Struktural/ <i>Structural</i>			0
Eselon V/5th Echelon	0	0	0
Eselon IV/4th Echelon	224	188	412
Eselon III/3rd Echelon	121	34	155
Eselon II/2nd Echelon	24	2	26
Eselon I/1st Echelon	0	0	0
Jumlah/<i>Total</i>	3 845	4 926	8 771

Sumber/*Source*: Badan Kepegawaian Daerah Kabupaten Sragen/*Local Employment Board of Sragen Regency*

Tabel
Table 2.3.2

Jumlah Pegawai Negeri Sipil Menurut Tingkat Pendidikan dan Jenis Kelamin di Kabupaten Sragen, Desember 2019 dan Desember 2020
Number of Civil Servants by Educational Level and Sex in Sragen Regency, December 2019 and December 2020

Tingkat Pendidikan <i>Educational Level</i>	2019		
	Laki-laki <i>Male</i>	Perempuan <i>Female</i>	Jumlah <i>Total</i>
(1)	(2)	(3)	(4)
Sampai dengan SD <i>Up to Primary School</i>	66	12	78
SMP/Sederajat <i>General Vocational Junior High School</i>	147	14	161
SMA/Sederajat <i>General/Vocational Senior High School</i>	924	292	1 216
Diploma I, II/Akta I, II <i>Diploma I, II/Akta I, II</i>	58	87	145
Diploma III/Akta III/Sarjana Muda <i>Diploma III/Akta III/Bachelor</i>	245	858	1 103
Tingkat Sarjana/Doktor/Ph.D <i>University Graduates</i>	2 681	3 547	6 228
Jumlah/Total	4 121	4 810	8 931

Lanjutan Tabel/*Continued Table 2.3.2*

Tingkat Pendidikan <i>Educational Level</i>	2020		
	Laki-laki <i>Male</i>	Perempuan <i>Female</i>	Jumlah <i>Total</i>
(1)	(2)	(3)	(4)
Sampai dengan SD <i>Up to Primary School</i>	66	12	78
SMP/Sederajat <i>General Vocational Junior High School</i>	147	14	161
SMA/Sederajat <i>General/Vocational Senior High School</i>	924	292	1 216
Diploma I, II/Akta I, II <i>Diploma I, II/Akta I, II</i>	58	87	145
Diploma III/Akta III/Sarjana Muda <i>Diploma III/Akta III/Bachelor</i>	245	858	1 103
Tingkat Sarjana/Doktor/Ph.D <i>University Graduates</i>	2 681	3 547	6 228
Jumlah/Total	4 121	4 810	8 931

Sumber/Source: Badan Kepegawaian Daerah Kabupaten Sragen/*Local Employment Board of Sragen Regency*

Tabel
Table 2.3.3

**Jumlah Pegawai Negeri Sipil Menurut Tingkat
Kepangkatan dan Jenis Kelamin di Kabupaten Sragen,
Desember 2019 dan Desember 2020**
*Number of Civil Servants by Hierarchy and Sex in Sragen
Regency, December 2019 and December 2020*

Pangkat/Golongan/Ruang Hierarchy	2019		
	Laki-laki Male	Perempuan Female	Jumlah Total
(1)	(2)	(3)	(4)
1. I/A (Juru Muda)	1	-	1
2. I/B (Juru Muda Tingkat I)	10	1	11
3. I/C (Juru)	32	1	33
4. I/D (Juru Tingkat I)	74	3	77
Golongan I/Range I	117	5	122
5. II/A (Pengatur Muda)	125	17	142
6. II/B (Pengatur Muda Tingkat I)	165	64	229
7. II/C (Pengatur)	402	384	786
8. II/D (Pengatur Tingkat I)	259	233	492
Golongan II/Range II	951	698	1 649
9. III/A (Penata Muda)	443	956	1 399
10. III/B (Penata Muda Tingkat I)	427	662	1 089
11. III/C (Penata)	426	505	931
12. III/D (Penata Tingkat I)	461	503	964
Golongan III/Range III	1 757	2 626	4 383
13. IV/A (Pembina)	999	1 140	2 139
14. IV/B (Pembina Tingkat I)	276	341	617
15. IV/C (Pembina Utama Muda)	42	18	60
16. IV/D (Pembina Utama Madya)	5	1	6
17. IV/E (Pembina Utama)	-	-	-
Golongan IV/Range IV	1 322	1 500	2 822
Jumlah/Total	4 147	4 829	8 976

Lanjutan Tabel/*Continued Table 2.3.3*

Pangkat/Golongan/Ruang <i>Hierarchy</i>	2020		
	Laki-laki <i>Male</i>	Perempuan <i>Female</i>	Jumlah <i>Total</i>
(1)	(5)	(6)	(7)
1. I/A (Juru Muda)	2	-	2
2. I/B (Juru Muda Tingkat I)	9	1	10
3. I/C (Juru)	8	-	8
4. I/D (Juru Tingkat I)	87	3	90
Golongan I/Range I	106	4	110
5. II/A (Pengatur Muda)	87	12	99
6. II/B (Pengatur Muda Tingkat I)	185	71	256
7. II/C (Pengatur)	324	436	760
8. II/D (Pengatur Tingkat I)	337	185	522
Golongan II/Range II	933	704	1 637
9. III/A (Penata Muda)	530	1174	1 704
10. III/B (Penata Muda Tingkat I)	425	677	1 102
11. III/C (Penata)	401	572	973
12. III/D (Penata Tingkat I)	463	524	0 987
Golongan III/Range III	1 819	2 947	4 766
13. IV/A (Pembina)	811	919	1 730
14. IV/B (Pembina Tingkat I)	230	332	562
15. IV/C (Pembina Utama Muda)	38	17	55
16. IV/D (Pembina Utama Madya)	6	2	8
17. IV/E (Pembina Utama)	-	-	-
Golongan IV/Range IV	1 085	1 270	2 355
Jumlah/Total	3 943	4 925	8 868

Sumber/Source: Badan Kepegawaian Daerah Kabupaten Sragen/*Local Employment Board of Sragen Regency*

Tabel
Table 2.3.4**Jumlah Pegawai Negeri Sipil Menurut Dinas/Instansi Pemerintah dan Jenis Kelamin di Kabupaten Sragen, 2020**
Number of Civil Servants by Institution/Office and Sex in Sragen Regency, 2020

Dinas <i>Civil Service</i>	2020		
	Laki-laki <i>Male</i>	Perempuan <i>Female</i>	Jumlah <i>Total</i>
(1)	(2)	(3)	(4)
Badan Kepegawaian dan Pengembangan Sumber Daya Manusia	44	24	68
Badan Kesatuan Bangsa dan Politik	22	7	29
Badan Penanggulangan Bencana Daerah	8	2	10
Badan Pengelolaan Keuangan dan Pendapatan Daerah	51	37	88
Badan Perencanaan Pembangunan Daerah, Penelitian dan Pengembangan	26	17	43
Dinas Arsip dan Perpustakaan	16	14	30
Dinas Kependudukan dan Pencatatan Sipil	20	12	32
Dinas Kesehatan	231	976	1207
Dinas Ketahanan Pangan	0	0	0
Dinas Komunikasi dan Informatika	26	13	39
Dinas Koperasi, Usaha Kecil dan Menengah	21	19	40
Dinas Lingkungan Hidup	99	25	124
Dinas Pekerjaan Umum dan Penataan Ruang	181	29	210
Dinas Pemberdayaan Masyarakat dan Desa	21	18	39
Dinas Pemuda, Olahraga, dan Pariwisata	31	15	46
Dinas Penanaman Modal dan Pelayanan Terpadu Satu Pintu	16	17	33
Dinas Pendidikan dan Kebudayaan	1809	2661	4470
Dinas Pengendalian Penduduk, Keluarga Berencana dan Pemberdayaan Perempuan dan Perlindungan Anak	15	21	36
Dinas Perhubungan	55	8	63
Dinas Perindustrian dan Perdagangan	127	36	163

Lanjutan Tabel/*Continued Table 2.3.4*

Dinas <i>Civil Service</i>	2020		
	Laki-laki <i>Male</i>	Perempuan <i>Female</i>	Jumlah <i>Total</i>
(1)	(2)	(3)	(4)
Dinas Pertanian dan Ketahanan Pangan	78	36	114
Dinas Perumahan dan Kawasan Permukiman	68	17	85
Dinas Peternakan dan Perikanan	48	18	66
Dinas Sosial	14	23	37
Dinas Tenaga Kerja	52	18	70
Inspektorat	23	24	47
Kecamatan Gemolong	31	9	40
Kecamatan Gesi	12	2	14
Kecamatan Gondang	11	4	15
Kecamatan Jenar	12	2	14
Kecamatan Kalijambe	22	3	25
Kecamatan Karangmalang	20	9	29
Kecamatan Kedawung	15	7	22
Kecamatan Masaran	17	7	24
Kecamatan Miri	11	4	15
Kecamatan Mondokan	14	3	17
Kecamatan Ngrampal	16	7	23
Kecamatan Plupuh	17	4	21
Kecamatan Sambirejo	20	2	22
Kecamatan Sambungmacan	11	6	17
Kecamatan Sidoharjo	16	7	23
Kecamatan Sragen	45	20	65
Kecamatan Sukodono	12	2	14
Kecamatan Sumberlawang	15	3	18

Lanjutan Tabel/*Continued Table 2.3.4*

Dinas <i>Civil Service</i>	2020		
	Laki-laki <i>Male</i>	Perempuan <i>Female</i>	Jumlah <i>Total</i>
(1)	(2)	(3)	(4)
Kecamatan Tangen	13	1	14
Kecamatan Tanon	12	6	18
Pemerintah Kabupaten Sragen	1	0	1
RSUD dr. Soehadi Prijonegoro Sragen	175	335	510
Rumah Sakit Umum Daerah dr. Soeratno Gemolong	47	108	155
Satuan Polisi Pamong Praja	56	8	64
Sekretariat Daerah	111	61	172
Sekretariat DPRD	33	5	38
Jumlah/Total	3 867	4 712	8 579

Sumber/Source: Badan Kepegawaian Daerah Kabupaten Sragen/*Local Employment Board of Sragen Regency*

Tabel
Table 2.3.5

**Banyaknya Anggota Hansip Menurut Kecamatan
Klasifikasi Tugas di Kabupaten Sragen, 2019**
*Number of Civil Defense Staff by Subdistricts and Job
Qualifications in Sragen Regency, 2019*

Kecamatan Subdistrict	Kualifikasi Tugas Job Qualification			Jumlah Total
	Linmas PublicCare	Kamra Civil Peacefull	Wanra Civil Opposite	
(1)	(2)	(3)	(4)	(5)
Kalijambe	405	-	-	405
Plupuh	502	-	-	502
Masaran	442	-	-	442
Kedawung	402	-	-	402
Sambirejo	275	-	-	275
Gondang	284	-	-	284
Sambung Macan	312	-	-	312
Ngrampal	285	-	-	285
Karang Malang	474	-	-	474
Sragen	341	-	-	341
Sidoarjo	285	-	-	285
Tanon	492	-	-	492
Gemolong	415	-	-	415
Miri	310	-	-	310
Sumberlawang	312	-	-	312
Mondokan	248	-	-	248
Sukodono	265	-	-	265
Gesi	217	-	-	217
Tangen	217	-	-	217
Jenar	215	-	-	215
Kabupaten Sragen	6 698	-	-	6 698

Sumber/Source: Satpol PP Kabupaten Sragen / Civil Service Police Unit of Sragen Regency

Tabel
Table 2.3.6**Banyaknya Anggota Hansip Menurut Klasifikasi Pendidikan dan Latihan di Kabupaten Sragen, 2019**
Number of Civil Defense Staff by Training Classifications in Sragen Regency, 2019

Klasifikasi Pendidikan dan Latihan Training Classifications	Jumlah Total
(1)	(2)
Belum Terlatih	6 440
LATSAR	-
KALAK A	-
KALAK B	-
P B A	-
Pelatihan/Pembekalan Pengamanan Pemilu/Pilkada	260
Jumlah/Total	6 700

Sumber/Source: Satpol PP Kabupaten Sragen / Civil Service Police Unit of Sragen Regency

Tabel
Table 2.3.7

Banyaknya Anggota Hansip Menurut Kecamatan dan Tingkat Pendidikan di Kabupaten Sragen, 2019
Number of Civil Defense Staff by Subdistricts and Educational Levels in Sragen Regency, 2019

Kecamatan Subdistrict	Tingkat Pendidikan Educational Level			Jumlah Total
	SD Elementary School	SMP Junior High School	≥ SMU ≥ Senior High School	
(1)	(2)	(3)	(4)	(5)
Kalijambe	318	52	35	405
Plupuh	421	58	23	502
Masaran	355	48	39	442
Kedawung	269	89	46	404
Sambirejo	224	32	19	275
Gondang	265	13	6	284
Sambung Macan	281	21	10	312
Ngrampal	258	39	15	312
Karang Malang	223	15	47	285
Sragen	273	99	102	474
Sidoarjo	147	92	115	341
Tanon	193	71	21	285
Gemolong	441	40	27	492
Miri	191	113	111	415
Sumberlawang	210	79	21	310
Mondokan	279	16	17	312
Sukodono	201	25	47	248
Gesi	30	15	0	265
Tangen	192	25	0	217
Jenar	211	6	0	212
Kabupaten Sragen	4982	948	701	6700

Sumber/Source: Satpol PP Kabupaten Sragen / Civil Service Police Unit of Sragen Regency

2.4 KEUANGAN PEMERINTAH GOVERNMENT FINANCE

Tabel 2.4.1 Realisasi Pendapatan Pemerintah Kabupaten Sragen Menurut Jenis Pendapatan (ribu rupiah), 2019–2020
Actual Sragen Regency Government Revenues by Kind of Revenues (thousand rupiahs), 2019–2020

Jenis Pendapatan/Kind of Revenues	2019	2020
(1)	(2)	(3)
1 Pendapatan asli daerah Local Government Receipt	368 325 799 601	394 463 117 572
a Pajak daerah / Local Taxes Receipt	99 967 537 333	111 442 618 797
b Retribusi daerah / Receptions Receipt	14 003 791 602	13 080 416 298
c Bagian Laba usaha milik daerah Local / Government Corporate Profit	18 993 727 825	19 992 082 624
d Lain-lain Pendapatan Asli Daerah / Other Receipt	235 360 742 841	249 947 999 853
2 Dana Perimbangan / Balance Funds	1 489 466 585 984	1 396 824 595 917
a Bagi Hasil Pajak / Bagi Hsl Bukn Pajak / Tax and Non Tax Share	21 040 338 635	30 630 429 867
b Dana Alokasi Umum	1 083 308 681 000	991 204 614 000
c Dana Alokasi Khusus	326 942 160 349	329 819 536 050
d Dana Insentif Daerah	58 175 406 000	45 170 016 000
3 Lain-lain Penerimaan Yang Sah / Others Receipt	443 033 683 928	631 032 392 008
a Pendapatan Hibah / Revenue Grants	82 373 040 000	298 494 330 000
b Dana Bagi Hasil Pajak dari Propinsi dan Pemda lainnya / Tax Sharing Fund of the Province and other local government	152 570 506 808	134 344 347 567
c Dana Penyesuaian dan dana Otonomi Khusus	168 044 095 000	171 103 129 000
d Bantuan Keuangan dari Provinsi atau Pemerintah Daerah lainnya/ Financial assistance from the Provincial or other Local Government	40 046 042 120	27 090 585 441
Jumlah/Total	2 300 826 069 513	2 422 320 105 497

Sumber/Source: Bagian Pengelolaan dan Pendapatan Daerah Kabupaten Sragen/ *Regional Management and Revenue Department of Sragen Regency*

Tabel
Table 2.4.2

Realisasi Belanja Pemerintah Kabupaten Sragen Menurut Jenis Belanja (ribu rupiah), 2019–2020
Actual Sragen Regency Government Expenditures by Kind of Expenditures (thousand rupiahs), 2019–2020

Jenis Pengeluaran/Kind of Expenditure	2019	2020
(1)	(2)	(3)
1, Belanja Tidak Langsung / Indirect Expenditure	1 338 302 483 399	1 331 372 257 994
a, Belanja Pegawai / Personnel Expenditure	882 903 955 568,00	845 810 381 163,00
b, Belanja Bunga / Expenditure	11 807 951 070,00	4 636 738 547,00
c, Belanja Hibah / Grants Expenditure	48 993 049 480,00	86 512 829 442,00
d, Belanja Bantuan Sosial / Social Expenditure	26 921 730 000,00	8 930 200 000,00
e, Belanja Bagi Hasil Kepada Prov/Kab/Kota & Pemerintah Desa / Profit Sharing	9 217 905 650,00	4 548 068 600,00
f, Belanja Bantuan Keuangan Kepada Prov/Kab/Kota dan Pemerintah Desa / Financial Aids Expenditure	358 446 891 631,00	341 220 979 000,00
g, Belanja Tidak Terduga / Unpredicted Expenditure	11 000 000,00	39 713 061 242,00
2, Belanja Langsung / Direct Expenditure	763 837 800 504,00	...
a, Belanja Pegawai / Personnel Expenditure	91 206 477 833,00	...
b, Belanja Barang dan jasa / Goods and Services Expenditure	423 304 936 617,00	...
c, Belanja Modal / Capital Expenditure	249 326 386 054,00	...
B, Pembiayaan Netto / Financial Netto	388 259 971 752,00	...
1, Penerimaan Pembiayaan Netto / Financing Acceptance Netto	277 929 112 252,00	...
a, Sisa Lebih Perhitungan Anggaran / The Remaining Budget Tahun Anggaran Sebelumnya / Previous Fiscal Year	277 929 572 973,00	...
b, Penerimaan Kembali Pemberian Pinjaman Daerah/ Acceptance Back Lending	-	...
c, Koreksi SILPA	-460 721,00	...
2, Pengeluaran Pembiayaan Daerah / Regional Financing Expenses	110 330 859 500,00	...
a, Penyertaan Modal (investasi) Pemerintah Daerah / Regional Investation	19 250 000 000,00	...
b, Pembayaran Pokok Utang	91 080 859 500,00	...
Jumlah/Total	2 102 140 283 903	...

Sumber/Source: Bagian Pengelolaan dan Pendapatan Daerah Kabupaten Sragen/ Regional Management and Revenue Departement of Sragen Regency

2.5 PEMILIHAN UMUM GENERAL ELECTION

Tabel 2.5.1 Jumlah Pemilih Tetap pada Pemilihan Kepala Daerah Menurut Kecamatan di Kabupaten Sragen, 2020
Number of Registered Fix Voters in Local Election by Subdistricts in Sragen Regency, 2020

Kecamatan <i>Subdistrict</i>	Daftar Pemilih Tetap (DPT) Registered Fixed Voter		
	Laki-laki <i>Male</i>	Perempuan <i>Female</i>	Jumlah <i>Total</i>
(1)	(2)	(3)	(4)
Kalijambe	20 091	19 917	40 008
Plupuh	19 678	19 800	39 478
Masaran	28 739	29 184	57 923
Kedawung	24 823	25 479	50 302
Sambirejo	15 464	15 907	31 371
Gondang	17 928	18 490	36 418
Sambung Macan	18 660	19 259	37 919
Ngrampal	15 890	16 771	32 661
Karang Malang	25 726	27 255	52 981
Sragen	25 290	27 076	52 366
Sidoarjo	22 035	22 849	44 884
Tanon	22 869	23 333	46 202
Gemolong	18 888	19 540	38 428
Miri	13 939	14 166	28 105
Sumberlawang	18 510	19 060	37 570
Mondokan	14 969	15 004	29 973
Sukodono	12 701	13 292	25 993
Gesi	8 636	9 070	17 706
Tangen	11 260	11 311	22 571
Jenar	11 321	11 485	22 806
Kabupaten Sragen	367 417	378 248	745 665

Sumber/Source: Komisi Pemilihan Umum Kabupaten Sragen/General Election Commission of Sragen Regency

Tabel
Table 2.5.2

**Jumlah Suara Sah dalam Pemilihan Bupati dan Wakil
Bupati Menurut Kecamatan, Periode 2021-2025**
**Number of Valid Votes in Regent and Deputy Regent
Elections by Subdistrict, Period 2021-2025**

Kecamatan Subdistrict	Suara Sah Pasangan Calon Bupati <i>Legitimate Voice of the Regent Candidate Pair</i>		
	Kolom Kosong First Candidate	dr.Hj.Kusdinar Untung Yuni Sukowati - H.Suroto Second Candidate	Jumlah Total
(1)	(2)	(3)	(4)
Kalijambe	3 981	24 837	28 818
Plupuh	2 880	25 980	28 860
Masaran	10 750	32 644	43 394
Kedawung	11 223	25 741	36 964
Sambirejo	3 813	18 161	21 974
Gondang	3 835	22 151	25 986
Sambung Macan	6 041	21 105	27 146
Ngrampal	6 191	17 426	23 617
Karang Malang	11 212	28 672	39 884
Sragen	13 224	24 954	38 178
Sidoarjo	7 317	24 833	32 150
Tanon	3 938	28 214	32 152
Gemolong	3 820	24 455	28 275
Miri	2 607	18 172	20 779
Sumberlawang	3 298	23 097	26 395
Mondokan	2 095	18 778	20 873
Sukodono	2 405	15 919	18 324
Gesi	1 995	10 465	12 460
Tangen	2 922	13 493	16 415
Jenar	2 925	12 940	15 865
Kabupaten Sragen	106 472	432 037	538 509

Sumber/Source: Komisi Pemilihan Umum Kabupaten Sragen/General Election Commission of Sragen Regency


**PENDUDUK
KABUPATEN SRAGEN**
Residents of Sragen Regency

976 951 jiwa

Jumlah Penduduk
Population

99,4

Rasio Jenis Kelamin
Sex Ratio



1,26

Laju Pertumbuhan Penduduk
Population Growth Rate

946 / Km²

Kepadatan Penduduk
Population Density

PENJELASAN TEKNIS

1. Sumber utama data kependudukan adalah sensus penduduk yang dilaksanakan setiap sepuluh tahun sekali. Sensus penduduk telah dilaksanakan sebanyak enam kali sejak Indonesia merdeka yaitu tahun 1961 1971 1980 1990 2000 dan 2010.
2. Di dalam sensus penduduk pencacahan dilakukan terhadap seluruh penduduk yang berdomisili di wilayah teritorial Indonesia termasuk warga negara asing kecuali anggota korps diplomatik negara sahabat beserta keluarganya.
3. Metode pengumpulan data dalam sensus dilakukan dengan wawancara antara petugas sensus dengan responden dan juga melalui e-census. Pencatatan penduduk menggunakan konsep usual residence yaitu konsep di mana penduduk biasa bertempat tinggal. Bagi penduduk yang bertempat tinggal tetap dicacah di mana mereka biasa tinggal sedangkan untuk penduduk yang tidak bertempat tinggal tetap dicacah di tempat di mana mereka ditemukan petugas sensus pada malam 'Hari Sensus'. Termasuk penduduk yang tidak bertempat tinggal tetap adalah tuna wisma awak kapal berbendera Indonesia penghuni perahu/rumah apung masyarakat terpencil/terasing

TECHNICAL NOTES

1. *The main source of demographic data is population census which is conducted every ten years. Population Census has been conducted six times since Indonesia's independence: 1961 1971 1980 1990 2000 and 2010.*
2. *The population census enumerates all residents who domicile in the entire territory of Indonesia including foreign citizens except the diplomatic corps members and their families.*
3. *The method of data collection in a population census involves interviewing respondents and conducting e-census. Enumeration of the population uses the concept of "usual residence" which is the concept of "places where people usually live". De jure was applied to the permanent residents while de facto was applied to non-permanent residents. The permanent residents were enumerated in place where they normally live the non-permanent residents were enumerated where they were found by the enumerators on the night of 'Census Date'. The non permanent residents include homeless people ship crew boat people remote area community and internally*

dan pengungsi. Bagi mereka yang mempunyai tempat tinggal tetap dan sedang bepergian ke luar wilayah lebih dari enam bulan tidak dicacah di tempat tinggalnya tetapi dicacah di tempat tujuannya. Untuk tahun yang tidak dilaksanakan sensus penduduk data kependudukan diperoleh dari hasil proyeksi penduduk. Proyeksi penduduk merupakan suatu perhitungan ilmiah yang didasarkan pada asumsi dari komponen-komponen perubahan penduduk yaitu kelahiran kematian dan migrasi. Proyeksi penduduk Indonesia 2010–2035 menggunakan data dasar penduduk hasil SP2010.

4. Penduduk Indonesia adalah semua orang yang berdomisili di wilayah teritorial Indonesia selama 6 bulan atau lebih dan atau mereka yang berdomisili kurang dari 6 bulan tetapi bertujuan menetap.
5. Laju pertumbuhan penduduk adalah angka yang menunjukkan persentase penambahan penduduk dalam jangka waktu tertentu.

displaced persons. Those who had permanent residence and had been travelling away from their home for six months or more were not enumerated in their permanent place but in the place where they were during the census.

4. *For the periods where the population census is not conducted population projection is done to estimate population during those years. The population projection is an estimate based on the demographic components such as birth death and migration. Indonesia's 2010–2035 population projection used the 2010 Population Census as the base population.*
5. *The population of Indonesia are all residents of the entire territory of Indonesia who have stayed for six months or longer and those who intended to stay more than six months even though their length of stay is less than six months.*

- | | |
|---|---|
| <p>6. Kepadatan penduduk adalah rasio banyaknya penduduk per kilometer persegi.</p> | <p>6. <i>The growth rate of population is the number that show percentage of population growth within a specified period. Population density is ratio of population per square kilometer.</i></p> |
| <p>7. Rasio jenis kelamin adalah perbandingan antara penduduk laki-laki dan penduduk perempuan pada suatu wilayah dan waktu tertentu. Biasanya dinyatakan dengan banyaknya penduduk laki-laki untuk 100 penduduk perempuan.</p> | <p>7. <i>Sex ratio is the ratio of males population to females population in a given area and time usually expressed as the number of males for every 100 females.</i></p> |
| <p>8. Distribusi penduduk adalah pola persebaran penduduk di suatu wilayah baik berdasarkan batas-batas geografis maupun berdasarkan batas-batas administrasi pemerintahan.</p> | <p>8. <i>Population distribution is the pattern of population distribution in an area either by geographic boundaries or by government administrative boundaries.</i></p> |
| <p>9. Komposisi penduduk adalah pola persebaran penduduk menurut karakteristiknya contoh: penduduk menurut kelompok umur penduduk menurut jenis kelamin</p> | <p>9. <i>Population composition is the pattern of population distribution by its characteristics example: population by age group population by sex</i></p> |
| <p>10. Penduduk usia kerja adalah penduduk yang berumur 15 tahun ke atas.</p> | <p>10. <i>Working age population is persons of 15 years and over.</i></p> |
| <p>11. Angkatan kerja adalah penduduk usia kerja (15 tahun ke atas) yang bekerja punya pekerjaan namun sementara tidak bekerja dan pengangguran.</p> | <p>11. <i>Labor force or economically active are persons of 15 years and over who in the previous week were working temporarily absent from work but having jobs and unemployment.</i></p> |

12. Bekerja adalah kegiatan ekonomi yang dilakukan oleh seseorang dengan maksud memperoleh atau membantu memperoleh pendapatan atau keuntungan dan lamanya bekerja paling sedikit 1 jam secara terus menerus dalam seminggu yang lalu (termasuk pekerja keluarga tanpa upah yang membantu dalam suatu usaha/ kegiatan ekonomi).
 13. Jumlah jam kerja seluruhnya adalah jumlah jam kerja yang digunakan untuk bekerja (tidak termasuk jam kerja istirahat resmi dan jam kerja yang digunakan untuk hal-hal di luar pekerjaan).
 14. Lapangan usaha adalah bidang kegiatan dari pekerjaan/tempat bekerja di mana seseorang bekerja. Klasifikasi lapangan usaha mengikuti Klasifikasi Baku Lapangan Usaha Indonesia (KBLI) dalam 1 digit.
 15. Status pekerjaan adalah kedudukan seseorang dalam unit usaha/kegiatan dalam melakukan pekerjaan.
 16. Berusaha sendiri tanpa dibantu orang lain adalah bekerja atau berusaha dengan menanggung risiko secara ekonomis yaitu dengan tidak kembalinya ongkos produksi yang telah dikeluarkan dalam rangka usahanya tersebut
12. *Workingis economic activity conducted by a person and intended to earn income by doing work or helping to do work at least one hour continuously during the reference week (including unpaid family worker/s for any economic activity).*
 13. *Total working hours is the total hours spent by an employee to perform all jobs (excluding the time used for other activities which are not classified as work).*
 14. *Industry is field of a person's activity or establishment. The classification of industries follows the Indonesia Standard Industrial Classification (KBLI) in one digit.*
 15. *Employment status is the status of a person at his place of work or establishment where he was employed.*
 16. *Own-account worker is a person who works at his own risk without assisted by paid per mount worker or unpaid worker include technical job or skill job.*

serta tidak menggunakan pekerja dibayar maupun pekerja tak dibayar termasuk yang sifat pekerjaannya memerlukan teknologi atau keahlian khusus.

- | | |
|---|---|
| <p>17. Berusaha dibantu buruh tidak tetap/buruh tidak dibayar adalah bekerja atau berusaha atas risiko sendiri dan menggunakan buruh/pekerja tak dibayar dan atau buruh/pekerja tidak tetap.</p> | <p>17. <i>Employer assisted by temporary workers/unpaid worker is a person who works at his own risk and assisted by temporary worker/unpaid worker.</i></p> |
| <p>18. Berusaha dibantu buruh tetap/buruh dibayar adalah berusaha atas risiko sendiri dan mempekerjakan paling sedikit satu orang buruh/pekerja tetap yang dibayar.</p> | <p>18. <i>Employer assisted by permanent workers/paid workers is a person who does his business at her/his own risk at least one assisted by paid permanent worker.</i></p> |
| <p>19. Buruh/karyawan/pegawai adalah seseorang yang bekerja pada orang lain atau instansi/kantor/perusahaan secara tetap dengan menerima upah/gaji baik berupa uang maupun barang. Buruh yang tidak mempunyai majikan tetap tidak digolongkan sebagai buruh/karyawan tetapi sebagai pekerja bebas. Seseorang dianggap memiliki majikan tetap jika memiliki 1 (satu) majikan (orang/rumah tangga) yang sama dalam sebulan terakhir khusus pada sektor bangunan batasannya tiga bulan. Apabila majikannya instansi/lembaga boleh lebih dari satu.</p> | <p>19. <i>Employee is a person who work permanently for other people or institution/office/ company and gains some money/cash or goods as wage/salary. Labor who have no permanent employer is not categorized as a laborer/ worker/ employee but casual worker. A laborers in general is considered to have a permanent employer if he has the same employer during the past month particularly for building construction sector is 3 months. If the employer is an institution more than 1 (one) employer is allowed.</i></p> |
| <p>20. Pekerja bebas adalah seseorang</p> | <p>20. <i>Casual employee is a person who</i></p> |

yang bekerja pada orang lain/ majikan/institusi yang tidak tetap (lebih dari 1 majikan dalam sebulan terakhir) di usaha pertanian baik berupa usaha rumah tangga maupun bukan usaha rumah tangga ataupun di nonpertanian atas dasar balas jasa dengan menerima upah atau imbalan baik berupa uang maupun barang dan baik dengan sistem pembayaran harian maupun borongan

does not work permanently for other people/employer/ institution (more than 1 employer during the last 1 month) in agricultural sector either home industry or not home industry or in non-agricultural sector based on remuneration paid with money or goods and based on daily or contact payment system.

21. Pekerja tak dibayar adalah seseorang yang bekerja membantu usaha untuk memperoleh penghasilan/keuntungan yang dilakukan oleh salah seorang anggota rumah tangga atau bukan anggota rumah tangga tanpa mendapat upah/gaji baik berupa uang maupun barang.

21. *Unpaid worker is a person who intended to work without pay either with money or good in an establishment run by other members of the family relative or neighbour.*

**3.1 PENDUDUK
POPULATION**

Tabel 3.1.1 Penduduk, Laju Pertumbuhan Penduduk per Tahun, Distribusi Persentase Penduduk, Kepadatan Penduduk, dan Rasio Jenis Kelamin Penduduk Menurut Kecamatan di Kabupaten Sragen, 2020
Population, Annual Population Growth Rate, Percentage Distribution of Population, Population Density and Population Sex Ratio by Subdistrict in Sragen Regency, 2020

Kecamatan Subdistrict	Penduduk ¹ (ribu) Population (thousand)	Laju Pertumbuhan Penduduk per Tahun 2010–2020 Annual Population Growth Rate (%) 2010–2020
(1)	(2)	(3)
Kalijambe	52 619	1,07
Plupuh	50 897	1,78
Masaran	77 591	1,10
Kedawung	65 812	1,38
Sambirejo	40 716	1,43
Gondang	47 085	1,24
Sambung Macan	48 466	0,96
Ngrampal	42 484	1,38
Karang Malang	73 120	1,55
Sragen	69 558	0,41
Sidoarjo	57 768	1,28
Tanon	58 590	1,42
Gemolong	51 981	1,33
Miri	36 597	1,31
Sumberlawang	50 032	1,36
Mondokan	38 981	1,52
Sukodono	33 370	1,33
Gesi	22 760	1,48
Tangen	29 117	1,26
Jenar	29 407	1,16
Kabupaten Sragen	976 951	1,26

Lanjutan Tabel/*Continued Table 3.1.1*

Kecamatan <i>Subdistrict</i>	Persentase Penduduk <i>Percentage of Total Population</i>	Kepadatan Penduduk per km ² <i>Population Density per sq.km</i>
(1)	(4)	(5)
Kalijambe	5,39	1 121
Plupuh	5,21	1 052
Masaran	7,94	1 762
Kedawung	6,74	1 322
Sambirejo	4,17	841
Gondang	4,82	1 144
Sambung Macan	4,96	1 260
Ngrampal	4,35	1 235
Karang Malang	7,48	1 701
Sragen	7,12	2 551
Sidoharjo	5,91	1 259
Tanon	6,00	1 149
Gemolong	5,32	1 292
Miri	3,75	680
Sumberlawang	5,12	666
Mondokan	3,99	790
Sukodono	3,42	733
Gesi	2,33	575
Tangen	2,98	528
Jenar	3,01	460
Kabupaten Sragen	100	1 038

Lanjutan Tabel/*Continued Table* 3.1.1

Kecamatan <i>Subdistrict</i>	Rasio Jenis Kelamin <i>Population Sex Ratio</i>
(1)	(6)
Kalijambe	102,7
Plupuh	100,7
Masaran	100,3
Kedawung	98,7
Sambirejo	100,5
Gondang	98,2
Sambung Macan	98,6
Ngrampal	97,5
Karang Malang	98,4
Sragen	97,1
Sidoharjo	98,5
Tanon	99,6
Gemolong	99,9
Miri	100,0
Sumberlawang	98,5
Mondokan	100,9
Sukodono	98,1
Gesi	97,5
Tangen	101,3
Jenar	101,1
Kabupaten Sragen	99,3

Sumber/*Source*: Hasil SP2020 (September)/*The result of the 2020 Population Census (September)*

Tabel 3.1.2 **Jumlah Penduduk Menurut Kelompok Umur dan Jenis Kelamin di Kabupaten Sragen, 2020**
Table 3.1.2 **Population by Age Groups and Sex in Sragen Regency, 2020**

Kelompok Umur Age Group	Laki – Laki Men	Perempuan Women	Jumlah Total
(1)	(2)	(3)	(4)
0 – 4	28 164	28 164	54 665
5 – 9	38 033	38 033	73 827
10 – 14	40 219	40 219	77 863
15 – 19	37 474	37 474	72 860
20 – 24	36 378	36 378	71 499
25 – 29	34 471	34 471	67 263
30 – 34	32 754	32 754	65 366
35 – 39	39 929	39 929	80 210
40 – 44	37 835	37 835	75 582
45 – 49	33 169	33 169	67 300
50 – 54	31 677	31 677	65 856
55 – 59	27 105	27 105	57 614
60 – 64	24 776	24 776	50 867
65 – 69	18 143	18 143	35 781
70 – 74	10 793	10 793	23 443
75 +	13 364	13 364	32 065
Tidak Tahu/TT	2 545	2 545	4 890
Jumlah Total	486 829	486 829	976 951

Sumber/Source: Hasil Perapihan Umur dari Data Administratif dan SP2020 (September)/The Result of Smoothing Single Year of Age from Administrative Data and the 2020 Population Census (September)

Tabel
Table 3.1.4

Proporsi Penduduk Perempuan Usia 15 Tahun ke Atas yang Pernah Kawin Menurut Usia Perkawinan Pertama di Kabupaten Sragen, 2020
Proportion of Ever Married Female Population Aged 15 and Over by Age of First Marriage in Sragen Regency, 2020

Usia Perkawinan Pertama <i>Age Of First Marriage</i>	Proporsi <i>Proportion</i>
(1)	(2)
≤ 16	42,26
17 - 18	13,97
19 – 20	17,23
21 +	26,54
Jumlah <i>Total</i>	100,00

Sumber/Source: Survei Sosial Ekonomi Nasional Maret/March National Socio Economic Survey

Tabel
Table 3.1.5**Proporsi Penduduk Usia 10 Tahun ke Atas Menurut Golongan Umur Status Perkawinan dan Jenis Kelamin di Kabupaten Sragen, 2020**
Proportion of Population Aged 10 and Over by Age Groups Marriage Status and Sex in Sragen Regency, 2020

Golongan Umur <i>Age Group</i>	Belum Kawin <i>Single</i>	Kawin <i>Married</i>	Cerai Hidup <i>Divorce</i>	Cerai Mati <i>Widowed</i>
(1)	(2)	(3)	(4)	(5)
Laki – Laki <i>Male</i>	40,74	55,63	1,23	2,40
<= 16	100,00	0,00	0,00	0,00
17-24	89,64	8,32	2,04	0,00
25 – 49	14,06	83,52	1,90	0,52
50 +	0,94	90,25	1,29	7,52
Perempuan <i>Female</i>	31,86	54,41	2,87	10,86
<= 16	99,81	0,00	0,19	0,00
17-24	66,25	33,75	0,00	0,00
25 – 49	4,18	90,20	3,64	1,99
50 +	0,09	63,35	4,95	31,60

Sumber/Source: Survei Sosial Ekonomi Nasional Maret/March National Socio Economic Survey

3.2 KETENAGAKERJAAN EMPLOYMENT

Tabel 3.2.1 Jumlah Penduduk Berumur 15 Tahun Keatas Menurut Jenis Kegiatan Selama Seminggu yang Lalu dan Jenis Kelamin di Kabupaten Sragen, 2020
Population Aged 15 Years and Over by Type of Activity During The Previous Week and Sex in Sragen Regency, 2020

Kegiatan Utama <i>Main Activity</i>	Jenis Kelamin/Sex		Jumlah <i>Total</i>
	Laki-Laki <i>Male</i>	Perempuan <i>Female</i>	
(1)	(2)	(3)	(4)
Angkatan Kerja <i>Economically Active</i>	268 820	212 942	481 762
Bekerja/ <i>Working</i>	254 514	204 342	458 856
Pengangguran Terbuka <i>Unemployment</i>	14 306	8 600	22 906
Bukan Angkatan Kerja <i>Economically Inactive</i>	72 597	149 603	222 200
Sekolah/ <i>Attending School</i>	20 413	25 090	45 503
Mengurus Rumah Tangga <i>Housekeeping</i>	26 999	110 897	137 896
Lainnya/ <i>Others</i>	25 185	13 616	38 801
Jumlah	341 417	362 545	703 962
Tingkat Partisipasi Angkatan Kerja <i>(TPAK)</i>	78,74	58,74	68,44
"Tingkat Pengangguran Terbuka <i>(TPT)"</i>	5,32	4,04	4,75

Sumber/Source: BPS Survei Angkatan Kerja Nasional (Sakernas) Agustus/BPS-Statistics Indonesia August National Labor Force Survey

Tabel
Table 3.2.2

Penduduk Berumur 15 Tahun ke Atas Menurut Pendidikan Tertinggi yang Ditamatkan dan Jenis Kegiatan Selama Seminggu yang Lalu di Kabupaten Sragen, 2020
Population 15 Years of Age and Over by Educational Attainment and Type of Activity During the Previous Week in Sragen Regency, 2020

Pendidikan Tertinggi yang Ditamatkan ¹ <i>Educational Attainment¹</i>	Angkatan Kerja/Economically Active			Persentase Bekerja terhadap Angkatan Kerja <i>Percentage of Working to Economically Active</i>
	Bekerja <i>Working</i>	Pengangguran ² <i>Unemployment²</i>	Jumlah Angkatan Kerja <i>Total of Economically Active</i>	
(1)	(2)	(3)	(4)	(5)
0	393 460	12 042	405 502	97,03
1	151 031	7 334	158 365	95,37
2	128 358	11 497	139 855	91,78
3	38 060	2 623	40 683	93,55
Jumlah/Total	710 909	33 496	744 405	95,50

Lanjutan Tabel/*Continued Table* 3.2.2

Pendidikan Tertinggi yang Ditamatkan¹ <i>Educational Attainment¹</i>	Bukan Angkatan Kerja <i>Not Economically Active</i>	Jumlah Total	Persentase Angkatan Kerja terhadap Penduduk Usia Kerja <i>Percentage of Economically Active to Working Age Population</i>
(1)	(6)	(7)	(8)
0	154 239	559 741	72,44
1	104 762	263 127	60,19
2	56 545	196 400	71,21
3	6 918	47 601	85,47
Jumlah/Total	322 464	1 066 869	69,77

- Catatan/Note:
- ¹ 0. ≤ Sekolah Dasar (SD)/≤ *Primary School*
 - 1. Sekolah Menengah Pertama/*Junior High School*
 - 2. Sekolah Menengah Atas/*Senior High School*
 - 3. Perguruan Tinggi/*Collage*
 - ² 1. Mencari pekerjaan/*Looking for work*
 - 2. Mempersiapkan usaha/*Establishing a new business/firm*
 - 3. Merasa tidak mungkin mendapat pekerjaan/*Hopeless of job*
 - 4. Sudah punya pekerjaan tetapi belum mulai bekerja/*Have a job in future start*

Sumber/Source: BPS Survei Angkatan Kerja Nasional (Sakernas) Agustus/BPS-Statistics Indonesia August National Labor Force Survey

Tabel
Table 3.2.3

Penduduk Berumur 15 Tahun Ke Atas yang Bekerja Selama Seminggu yang Lalu Menurut Status Pekerjaan Utama dan Jenis Kelamin di Kabupaten Sragen, 2020
Population 15 Years of Age and Over who Worked During The Previous Week by Main Employment Status and Sex in Sragen Regency, 2020

Status Pekerjaan Utama <i>Main Employment Status</i>	Laki-Laki <i>Male</i>	Perempuan <i>Female</i>	Jumlah <i>Total</i>
(1)	(2)	(3)	(4)
Berusaha sendiri <i>Own account worker</i>	38 770	35 324	74 094
Berusaha dibantu buruh tidak tetap/buruh tidak dibayar <i>Employer assisted by temporary worker/unpaid worker</i>	54 920	26 240	81 160
Berusaha dibantu buruh tetap/buruh dibayar <i>Employer assisted by permanent worker/paid worker</i>	6 167	5 149	11 316
Buruh/Karyawan/Pegawai/ <i>Employee</i>	77 005	57 381	134 386
Pekerja bebas <i>Casual worker</i>	56 923	29 175	86 098
Pekerja keluarga/tak dibayar <i>Family worker/unpaid worker</i>	20 729	51 073	71 802
Jumlah/Total	254 514	204 342	458 856

Sumber/Source: BPS Survei Angkatan Kerja Nasional (Sakernas) Agustus/BPS-Statistics Indonesia August National Labor Force Survey

Tabel
Table 3.2.4

Penduduk Berumur 15 Tahun Ke Atas yang Bekerja Selama Seminggu yang Lalu Menurut Status Pekerjaan Utama dan Jenis Kelamin di Kabupaten Sragen, 2020
Population 15 Years of Age and Over who Worked During The Previous Week by Main Employment Status and Sex in Sragen Regency, 2020

Jenis Kegiatan Utama <i>Main Activities</i>	2018	2019	2020
(1)	(2)	(3)	(4)
Angkatan Kerja <i>Economically Active</i>	463 525	469 895	481 762
<i>Bekerja/Working</i>	441 198	454 179	458 856
Pengangguran Terbuka <i>Unemployment</i>	22 327	15 716	22 906
Bukan Angkatan Kerja <i>Economically Inactive</i>	228 718	226 968	222 200
<i>Sekolah/Attending School</i>	51 397	46 894	45 503
Mengurus Rumah Tangga <i>Housekeeping</i>	139 655	140 338	137 896
<i>Lainnya/Others</i>	37 666	39 736	38 801
Jumlah/Total	692 243	696 863	703 962
Tingkat Partisipasi Angkatan Kerja (TPAK)	66,96	67,43	68,44
Tingkat Pengangguran Terbuka (TPT)	4,82	3,34	4,75

Sumber/Source: BPS Survei Angkatan Kerja Nasional (Sakernas) Agustus/BPS-Statistics Indonesia August National Labor Force Survey

Tabel 3.2.5 **Penduduk Berumur 15 Tahun ke Atas yang Bekerja Menurut Kelompok Umur dan Jenis Kelamin di Kabupaten Sragen, 2020**
Working Population Aged 15 Years and Over by Age Groups and Sex in Sragen Regency, 2020

Kelompok Umur <i>Age Group</i>	Laki-Laki <i>Male</i>	Perempuan <i>Female</i>	Jumlah <i>Total</i>
(1)	(2)	(3)	(4)
15 – 24	24 240	17 471	41 711
25 – 54	156 933	130 248	287 181
55 +	73 341	56 623	129 964
Jumlah Total	254 514	204 342	458 856

Sumber/Source: BPS Survei Angkatan Kerja Nasional (Sakernas) Agustus/BPS-Statistics Indonesia August National Labor Force Survey

Tabel
Table 3.2.6

Penduduk Penduduk Berumur 15 Tahun ke Atas yang Bekerja Menurut Lapangan Usaha dan Jenis Kelamin Di Kabupaten Sragen, 2020
Working Population Aged 15 Years and Over by Job Sectors and Sex in Sragen Regency, 2020

Lapangan Usaha <i>Job Sector</i>	Laki-Laki <i>Male</i>	Perempuan <i>Female</i>	Jumlah <i>Total</i>
(1)	(2)	(3)	(4)
1 Pertanian	90 948	74 532	165 480
2 Manufaktur	77 699	41 489	119 188
3 Jasa	85 867	88 321	174 188
Jumlah <i>Total</i>	254 514	204 342	458 856

- Catatan/Note:
1. Pertanian, Kehutanan, Perikanan/Agriculture, Forestry, and Fishing
 2. Pertambangan dan Penggalian; Industri Pengolahan; Pengadaan Listrik dan Gas; Pengadaan Air; Pengelolaan Sampah, Limbah, dan Daur Ulang; Konstruksi
Mining and Quarrying; Manufacturing; Electricity and Gas; Water Supply; Sewerage, Waste Management, and Remediation Activities; Construction
 3. Perdagangan Besar dan Eceran; Reparasi Mobil dan Sepeda Motor; Transportasi dan Pergudangan; Penyediaan Akomodasi dan Makan Minum; Informasi dan Komunikasi; Jasa Keuangan dan Asuransi; Real Estat; Jasa Perusahaan; Administrasi Pemerintahan, Pertahanan, dan Jaminan Sosial Wajib; Jasa Pendidikan; Jasa Kesehatan dan Kegiatan Sosial; Jasa Lainnya
Wholesale and Retail Trade; Repair of Motor Vehicles and Motorcycles; Transportation and Storage; Accommodation and Food Service Activities; Information and Communication; Financial and Insurance Activities; Real Estate Activities; Business Activities; Public Administration and Defence; Compulsory Social Security; Education; Human Health and Social Work Activities; Other Services Activities

Sumber/Source: BPS Survei Angkatan Kerja Nasional (Sakernas) Agustus/BPS-Statistics Indonesia August National Labor Force Survey

Tabel
Table 3.2.7**Penduduk Berumur 15 Tahun ke Atas yang Bekerja Menurut Jam Kerja Seminggu yang Lalu di Kabupaten Sragen, 2020**
Working Population Aged 15 Years and Over by Working Hours Past Week in Sragen Regency, 2020

Jam Kerja Working Hour	Laki-Laki Male	Perempuan Female	Jumlah Total
(1)	(2)	(3)	(4)
0*)	6 555	6 611	13 166
1 - 14	28 340	29 019	57 359
15 - 34	48 148	68 087	116 235
35+	171 471	100 625	272 096
Jumlah Total	254 514	204 342	458 856

Catatan/Note: *) Sementara tidak bekerja

Sumber/Source: BPS Survei Angkatan Kerja Nasional (Sakernas) Agustus/BPS-Statistics Indonesia August National Labor Force Survey

Tabel
Table 3.2.8

Banyaknya Pencari Kerja yang Terdaftar Menurut Status, Golongan Umur, dan Jenis Kelamin di Kabupaten Sragen, 2020
Number of Registered Job Seekers by Status, Age Groups, and Sex in Sragen Regency, 2020

<i>Pencari Kerja</i> <i>Job Seeker</i>	15-29		30-54		55+	
	Laki-laki Male	Perempuan Female	Laki-laki Male	Perempuan Female	Laki-laki Male	Perempuan Female
(1)	(2)	(3)	(4)	(5)	(6)	(7)
Belum ditempatkan pada akhir tahun 2014/ Has not been placed in place at the end of 2014	759	18	130	16	10	-
Terdaftar tahun 2020/ Registered in 2020	1 589	735	680	431	19	-
Ditempatkan tahun 2020/ Placed in 2020	711	789	196	255	12	-
Dihapuskan tahun 2020/ Removed in 2020	661	160	135	76	1	-
Belum ditempatkan pada akhir tahun 2020/ Has not been placed in place by the end of 2020	1 277	1 240	1 638	428	39	-
Kab. Sragen	4 997	2 942	2 779	1 206	81	-

Catatan/Note:

Sumber/Source: Dinas tenaga kerja dan transmigrasi Kabupaten Sragen/Department of manpower and transmigration of sragen regency

Tabel
Table 3.2.9

Jumlah Pencari Kerja yang Terdaftar Menurut Tingkat Pendidikan dan Jenis Kelamin di Kabupaten Sragen, 2020
Number Registered Job Seeker by Level of Education and Sex in Sragen Regency, 2020

Tingkat pendidikan <i>Level of education</i>	Jenis kelamin/Sex		Jumlah <i>Total</i>
	Laki-laki <i>Male</i>	Perempuan <i>Female</i>	
(1)	(2)	(3)	(5)
Tidak atau Belum Pernah Sekolah / <i>No Education</i>	-	-	-
Tidak atau Belum Tamat SD / <i>Not Complete Primary School</i>	-	-	-
Sekolah Dasar / <i>Primary School</i>	22	68	90
Sekolah Menengah Pertama / <i>Junior High School</i>	137	288	425
Sekolah Menengah Atas / <i>Senior High School</i>	1 998	1 077	3 075
Sekolah Menengah Kejuruan / <i>Vocational High School</i>	-	-	-
Diploma I/II/III/Akademi / <i>Academy</i>	41	92	133
Universitas / <i>College</i>	92	129	221
Kabupaten Sragen	2 290	1 654	3 944

Sumber/Source: Dinas tenaga kerja dan transmigrasi Kabupaten Sragen/ *Department of manpower and transmigration of sragen regency*

Tabel
Table 3.2.10

Banyaknya Pencari Kerja yang Terdaftar Menurut Tingkat Pendidikan, Status, dan Jenis Kelamin di Kabupaten Sragen, 2020
Number of Registered Job Seekers by Educational Levels, Status, and Sex in Sragen Regency, 2020

Tingkat Pendidikan <i>Level of Education</i>	Belum Ditempatkan Pada Akhir Tahun 2020		Terdaftar tahun 2020		Ditempatkan tahun 2020	
	Laki-laki Male	Perempuan Female	Laki-laki Male	Perempuan Female	Laki-laki Male	Perempuan Female
(1)	(2)	(3)	(4)	(5)	(6)	(7)
SD/ sederajat/ tidak tamat SD	91	168	22	68	11	23
SLTP/ sederajat	298	300	137	288	116	230
SLTA/ sederajat	2 187	751	1 998	1 077	726	683
Diploma I/II	84	121	41	92	46	58
Sarjana/ DIV ke atas	294	325	92	129	20	50
Kab. Sragen	2 954	1 665	2 290	1 654	919	1 044

Sumber/Source: Dinas tenaga kerja dan transmigrasi Kabupaten Sragen/ *Department of manpower and transmigration of sragen regency*

Tabel 3.2.11 Banyaknya Lowongan Kerja yang Belum Dipenuhi Menurut Lapangan Usaha Utama dan Jenis Kelamin di Kabupaten Sragen, 2020
Number of Unfilled Jobs by Main Business and Sex in Sragen Regency, 2020

Tingkat pendidikan <i>Level of education</i>	Jenis kelamin/Sex		Jumlah <i>Total</i>
	Laki-laki <i>Male</i>	Perempuan <i>Female</i>	
(1)	(2)	(3)	(5)
Pertanian, Kehutanan, Perburuan, Perikanan	-	-	-
Pertambangan dan Penggalian	-	-	-
Industri Pengolahan	735	1 182	1 917
Listrik, Gas dan air	-	-	-
Bangunan	166	2	168
Perdagangan Besar, Eceran dan Rumah Makan	-	-	-
Angkutan, Penggudangan dan Komunikasi	-	-	-
Keuangan, Asuransi, Persewaan Bangunan/Tanah dan Jasa Perusahaan	165	11	176
Jasa Kemasyarakatan	155	5	160
Jumlah/Total	1 221	1 200	2 421

Sumber/Source: Dinas tenaga kerja dan transmigrasi Kabupaten Sragen/ Department of manpower and transmigration of sragen regency

Tabel
Table 3.2.12

Banyaknya Lowongan Kerja yang Belum Dipenuhi Menurut Lapangan Usaha Utama dan Status di Kabupaten Sragen, 2020
Number of Unfilled Jobs by Main Business and Status in Sragen Regency, 2020

Status Pekerjaan Utama <i>Main Employment Status</i>	Belum Dipenuhi Pada Akhir Tahun 2019	Terdaftar Tahun 2020	Dipenuhi Tahun 2020	Dihapuskan Tahun 2020	Belum Dipenuhi Pada Akhir Tahun 2020
(1)	(2)	(3)	(4)	(5)	(6)
Pertanian, Kehutanan, Perburuan, dan Perikanan	-	-
Pertambangan dan Penggalian	-	-
Industri Pengolahan	153	-	2 067
Listrik, Gas, dan Air	-	-	-
Bangunan	21	-	485
Perdagangan Besar, Eceran, dan Rumah Makan	-	-	-
Angkutan, Penggudangan dan Komunikasi	-	-	-
Keuangan, Asuransi, Persewaan Bangunan/Tanah dan Jasa Perusahaan	17	-	242
Jasa Kemasyarakatan	17	-	823
Jumlah Total	208	-	3 617

Sumber/Source: Dinas tenaga kerja dan transmigrasi Kabupaten Sragen/ *Department of manpower and transmigration of sragen regency*

Tabel 3.2.13 Banyaknya Lowongan Kerja yang Belum Dipenuhi Menurut Jenis Pekerjaan dan Jenis Kelamin di Kabupaten Sragen, 2020
Number of Unfilled Jobs by Main Business and Sex in Sragen Regency, 2020

Tingkat pendidikan <i>Level of education</i>	Jenis kelamin/Sex		Jumlah <i>Total</i>
	Laki-laki <i>Male</i>	Perempuan <i>Female</i>	
(1)	(2)	(3)	(5)
Tenaga Profesional, Teknisi, dan yang Sejenisnya	-	-	-
Tenaga Kepemimpinan dan Ketatalaksanaan	-	-	-
Tenaga Tata Usaha dan yang Sejenisnya	-	-	-
Tenaga di Bidang Penjualan	-	-	-
Tenaga di Bidang Jasa	102	286	388
Tenaga Tata Usaha Pertanian, Kehutanan, Perkebunan, dan Perikanan	-	-	-
Tenaga Produksi, Alat Angkutan, dan Pekerja Kasar	-	-	-
Jasa Lainnya	602	228	830
Jumlah/Total	704	514	1 218

Sumber/Source: Dinas tenaga kerja dan transmigrasi Kabupaten Sragen/ Department of manpower and transmigration of sragen regency

FASILITAS PENDIDIKAN

Educational Facilities



577 SD
87 SMP
21 SMA
56 SMK
1 PT

FASILITAS KESEHATAN

Medical Facilities



10 Rumah Sakit
25 Puskesmas

PENJELASAN TEKNIS

1. Tidak/belum pernah sekolah adalah mereka yang tidak pernah atau belum pernah terdaftar dan tidak pernah atau belum pernah aktif mengikuti pendidikan di suatu jenjang pendidikan formal. Termasuk juga yang tamat/belum tamat taman kanak-kanak tetapi tidak melanjutkan ke sekolah dasar.
2. Masih bersekolah adalah mereka yang terdaftar dan aktif mengikuti pendidikan formal dan nonformal (Paket A, B, atau C), baik pendidikan dasar, menengah maupun pendidikan tinggi. Bagi mahasiswa yang sedang cuti dianggap masih bersekolah.
3. Tidak bersekolah lagi adalah mereka yang pernah terdaftar dan aktif mengikuti pendidikan di suatu jenjang pendidikan formal dan nonformal (Paket A, B, atau C), tetapi pada saat pencacahan tidak lagi terdaftar dan tidak aktif mengikuti pendidikan.
4. Tamat sekolah adalah menyelesaikan pelajaran yang ditandai dengan lulus ujian akhir pada kelas atau tingkat terakhir suatu jenjang pendidikan di sekolah negeri maupun swasta dengan mendapatkan tanda tamat belajar/ijazah. Seseorang yang belum mengikuti pelajaran

TECHNICAL NOTES

1. *Not/never attending school is someone who has never attended or never been registered in a formal education, such as primary, secondary, and tertiary education. Those who just completed kindergarten are considered as never attended school.*
2. *Attending school is someone who is currently attending primary, secondary, or tertiary education, including package A, package B, or package C. College student who postpones his/her study is considered as attending school.*
3. *Not attending school anymore is someone who had enrolled and participated in formal and non-formal education in the past including package A, package B, or package C, but currently does not attend school.*
4. *Completed particular level of education is someone who has completed particular level of education in private or public school and accepting graduation certificate. Someone who has never attended the highest grade but passed the final exam is considered as completed particular level of*

pada kelas tertinggi tetapi telah mengikuti ujian akhir dan lulus dianggap tamat sekolah.

5. Dapat membaca dan menulis artinya dapat membaca dan menulis kata-kata/kalimat sederhana dengan suatu aksara tertentu.
6. Jalur Pendidikan di Indonesia terdiri atas 1) pendidikan formal, 2) pendidikan nonformal, dan 3) pendidikan informal yang ketiganya dapat saling melengkapi dan memperkaya (Undang-Undang No. 20 Tahun 2013 tentang Sistem Pendidikan Nasional).
7. Jenjang Pendidikan Formal terdiri atas pendidikan dasar, pendidikan menengah, dan pendidikan tinggi. Jenis pendidikan yang diajarkan mencakup pendidikan umum, kejuruan, akademik, profesi, vokasi, keagamaan, dan khusus.
 - a. Pendidikan Dasar berbentuk Sekolah Dasar (SD) dan Madrasah Ibtidaiyah (MI) atau bentuk lain yang sederajat serta Sekolah Menengah Pertama (SMP) dan Madrasah Tsanawiyah (MTs), atau bentuk lain yang sederajat.
 - b. Pendidikan Menengah berbentuk Sekolah Menengah Atas (SMA), Madrasah Aliyah (MA), Sekolah Menengah Kejuruan (SMK), dan

education.

5. *Able to read and write is the ability to read and write at least a simple sentence in any letter of alphabets.*
6. *The Education System in Indonesia consists of 1) a formal education, 2) non-formal education, and 3) informal education that all three can be complementary and enriching (Law No. 20 Year 2013 about The National Education System).*
7. *The Formal Education Level consists of primary education, secondary education, and high education. The kind of education that taught consists of general education, vocational, academic, professional, religious, and specific education.*
 - a. *The Primary Education consists of Elementary School and Islamic Elementary School or other equivalent forms and Junior High School and MTs, or other equivalent forms.*
 - b. *The Secondary Education consists of the senior high school, MA, Vocational School, and Vocational Madrasah Aliyah, or other equivalent forms.*
 - c. *The High Education consists of the*

- Madrasah Aliyah Kejuruan (MAK), atau bentuk lain yang sederajat.
- c. Pendidikan Tinggi merupakan jenjang pendidikan setelah pendidikan menengah yang mencakup program pendidikan diploma, sarjana, magister, spesialis, dan doktor yang diselenggarakan oleh perguruan tinggi. Perguruan tinggi dapat berbentuk akademi, politeknik, sekolah tinggi, institut, atau universitas.
8. Rumah Sakit adalah tempat pemeriksaan dan perawatan kesehatan, biasanya berada di bawah pengawasan dokter/tenaga medis, yang melayani penderita yang sakit untuk berobat rawat jalan atau rawat inap.
 9. Rumah Sakit Bersalin adalah rumah sakit khusus untuk persalinan, dilengkapi pelayanan spesialis pemeriksaan kehamilan, persalinan, rawat inap dan rawat jalan ibu dan anak yang berada di bawah pengawasan dokter spesialis kandungan.
 10. Rumah Bersalin adalah sarana pelayanan kesehatan dengan izin sebagai rumah bersalin, dilengkapi pelayanan pemeriksaan kehamilan, persalinan serta pemeriksaan ibu dan anak yang berada di bawah pengawasan bidan senior.
- education level after the secondary education that consists of diplomas, bachelor, master, specialist, and doctoral degrees that are held by the college. The colleges can be academy, polytechnic, high school, institute, or university.*
8. *Hospital is a place for health check, usually controlled/supervised by doctors/medical personnel to serve the ill patients to get outpatient or inpatient treatment services.*
 9. *Maternity Hospital is a specialized hospital for childbirth, has specialist inspection service to pregnancy, childbirth, hospitalization and outpatient for mothers and children that is under the supervision of an obstetrician.*
 10. *Maternity House is health care facility with a license as a maternity house, equipped with prenatal care, childbirth and examination of mothers and children which is under the supervision of a senior midwife.*

11. Poliklinik adalah sarana kesehatan yang dipakai untuk pelayanan berobat jalan, biasanya berada di bawah pengawasan dokter/tenaga medis.
 12. Puskesmas (Pusat Kesehatan Masyarakat) adalah unit pelaksana teknis dinas kesehatan kabupaten/kota yang mempunyai fungsi utama sebagai penyelenggara pelayanan kesehatan tingkat pertama. Wilayah kerja puskesmas maksimal adalah satu kecamatan dan untuk dapat menjangkau wilayah kerjanya, puskesmas mempunyai jaringan pelayanan yang meliputi unit Puskesmas Pembantu (Pustu), unit Puskesmas Keliling (Puskel), dan unit bidan desa/komunitas (Peraturan Menteri Kesehatan RI No. 75 Tahun 2018 Tentang Pusat Kesehatan Masyarakat).
 13. Apotek adalah suatu tempat tertentu yang digunakan untuk melakukan pekerjaan kefarmasian, dan penyaluran/penjualan obat atau bahan farmasi dan perbekalan kesehatan lainnya kepada masyarakat yang dikelola oleh tenaga apoteker (Peraturan Menteri Kesehatan RI No. 1332 Tahun 2002 Tentang Perubahan Atas Peraturan Menteri Kesehatan RI No. 922/MENKES/PER/X/1993 Tentang Ketentuan dan Tata Cara Pemberian Izin Apotek).
11. *Polyclinic is a health facility in which to get outpatient services, usually under the control of doctor/medical personnel.*
 12. *Public Health Center is technical implementation unit of regency health department that have the primary function as a first-level health care providers. The working area standard of public health center is one district and to reach their working areas, public health centers have a service network covering subsidiary of public health center, mobile public health center units, and midwife units (Regulation of the Minister of Health of Indonesia Number 75 Year 2018 about Public Health Center).*
 13. *Pharmacy is a specific place that is used for pharmaceutical jobs, and distribution/sale of drugs/pharmaceuticals and other medical supplies to people that are administered by trained pharmacist (Regulation of the Minister of Health of Indonesia Number 1332 Year 2002 about the Changes of Regulation of the Minister of Health of Indonesia Number 922/MENKES/PER/X/1993 about Pro-vision and Procedures for Administration of Licensed Pharmacies).*

14. Imunisasi adalah memasukkan kuman atau racun penyakit tertentu yang sudah dilemahkan (vaksin) ke dalam tubuh dengan cara disuntik atau diminum (diteteskan dalam mulut) dengan maksud agar terjadi kekebalan tubuh terhadap penyakit tersebut.
14. *Immunization is putting enervated microbe of a certain disease into human body by injection or drinking (dropping into mouth) to make the body immune to that disease.*
15. BCG (Bacillus Calmette Guerin) merupakan vaksinasi untuk mencegah penyakit TBC, diberikan pada bayi baru lahir atau anak, dengan suntikan pada kulit pangkal lengan atas. Bekas suntikan kemudian akan membentuk tonjolan kecil jaringan parut pada kulit lengan atas. Suntikan BCG diberikan kepada anak sebanyak 1 kali.
15. *BCG (Bacillus Calmette Guerin) is a vaccine to prevent TBC disease, given to newborns or children, by injection at the base of the skin of the upper arm. Injection site will form little bumps of scar tissue in the skin of the upper arm. BCG injections given to children 1 times.*
16. DPT (Difteri, Pertusis, Tetanus) merupakan vaksin untuk mencegah penyakit Difteri, Pertusis, dan Tetanus yang diberikan pada bayi berumur 3 bulan ke atas, dengan suntikan pada paha, diulang 1 bulan dan 2 bulan kemudian, sehingga suntikan imunisasi DPT lengkap pada balita berjumlah 3 kali (kadang-kadang selang waktu antar suntikan bisa lebih dari 1 bulan).
16. *DPT (Diphtheria, Pertussis, Tetanus) is a vaccine to prevent the diphtheria, pertussis, and tetanus disease, given to infants aged 3 months and above, with a shot in the thigh, repeated one month and two months later, so that the complete DPT immunization shots at toddler totaling 3 times (sometimes the time interval between injections can be more than 1 month)*
17. Peristiwa tindak pidana yang dilaporkan ialah setiap peristiwa
17. *Reported crime incidence includes all criminal cases reported and*

yang diterima kepolisian dari laporan masyarakat, atau peristiwa dimana pelakunya tertangkap tangan oleh kepolisian.

received by police office, and all crimes caught by police.

18. Jumlah tindak pidana menggambarkan jumlah kasus tindak pidana yang terjadi pada kurun waktu tertentu.

18. *Crime total refers to the number of criminal cases occurring during a given period.*

19. Bencana Alam adalah peristiwa atau serangkaian peristiwa yang mengancam dan mengganggu kehidupan / penghidupan masyarakat yang disebabkan oleh faktor alam antara lain berupa gempa bumi, tsunami, gunung meletus, banjir, kekeringan, angin topan, dan tanah longsor sehingga mengakibatkan kerugian materi maupun non-materi.

19. *Natural Disaster is an event or series of events that threaten and disrupt the lives and livelihoods caused by natural factors such as: earthquake, tsunami, volcanic eruption, flood, flash flood, drought, typhoon/ cyclone, and landslide so it can lead to result in loss of material and non-material.*

20. Korban meninggal adalah orang yang dilaporkan tewas atau meninggal dunia akibat bencana.

20. *Fatality is a person reported killed or death in the wake of a disaster.*

21. Korban hilang adalah orang yang dilaporkan hilang atau tidak ditemukan atau tidak diketahui keberadaannya setelah terjadi bencana.

21. *Missing person is a person reported missing or who cannot be located or who cannot be accounted for in the wake of a disaster.*

22. Korban luka/sakit adalah orang yang mengalami luka-luka atau sakit, dalam keadaan luka ringan, luka sedang maupun luka parah/ berat, baik yang berobat jalan maupun rawat inap.

22. *Casualty is a person suffering injury or illness, in a state of light injury, moderate injury, or heavy injury, which in undergoing treatment as either an outpatient or inpatient.*

23. Rusak Berat adalah kriteria kerusakan yang mengakibatkan bangunan roboh atau sebagian besar komponen struktur rusak.
23. *Severely damaged is the criteria of damage that resulted most buildings collapsed or damaged its structural components.*
24. Rusak sedang adalah kriteria kerusakan yang mengakibatkan sebagian kecil komponen struktur rusak, dan komponen penunjang rusak namun bangunan masih tetap berdiri.
24. *Damaged is the criteria of damage that resulted defective fraction of structural components and supporting components damaged, but the building still stands.*
25. Rusak ringan adalah kriteria kerusakan yang mengakibatkan sebagian komponen struktur retak (struktur masih bisa digunakan) dan bangunan masih tetap berdiri.
25. *Lightly damaged is the criteria of damage that resulted partially cracked structural components, but the structure still can be used and the building still stands.*

4.1 PENDIDIKAN EDUCATION

Tabel 4.1.1 **Jumlah Sekolah, Guru, dan Murid Taman Kanak-Kanak (TK) di Bawah Kementerian Pendidikan dan Kebudayaan Menurut Kecamatan, 2019/2020 dan 2020/2021**
Number of Schools, Teachers, and Pupils in Kindergarten Under The Ministry of Education and Culture by Subdistrict, 2019/2020 dan 2020/2021

Kecamatan Subdistrict	Sekolah/Schools					
	Negeri/Public		Swasta/Private		Jumlah/Total	
	2019/2020	2020/2021	2019/2020	2020/2021	2019/2020	2020/2021
(1)	(2)	(3)	(4)	(5)	(6)	(7)
Kalijambe	-	-	18	18	18	18
Plupuh	-	-	26	25	26	25
Masaran	-	-	41	41	41	41
Kedawung	-	-	37	36	37	36
Sambirejo	-	-	32	31	32	31
Gondang	1	1	30	30	31	31
Sambung Macan	-	-	31	28	31	28
Ngrampal	-	-	29	28	29	28
Karang Malang	1	1	40	38	41	39
Sragen	1	1	43	43	44	44
Sidoharjo	-	-	32	31	32	31
Tanon	-	-	29	29	29	29
Gemolong	1	1	23	23	24	24
Miri	-	-	22	22	22	22
Sumberlawang	-	-	21	21	21	21
Mondokan	-	-	18	18	18	18
Sukodono	-	-	16	16	16	16
Gesi	-	-	12	12	12	12
Tangen	-	-	20	21	20	21
Jenar	-	-	16	16	16	16
Kabupaten Sragen	4	4	536	527	540	531

Lanjutan Tabel/*Continued Table* 4.1.1

Kecamatan Subdistrict	Guru ¹ /Teachers ¹					
	Negeri/Public		Swasta/Private		Jumlah/Total	
	2019/2020	2020/2021	2019/2020	2020/2021	2019/2020	2020/2021
(1)	(8)	(9)	(10)	(11)	(12)	(13)
Kalijambe	-	13	67	45	67	58
Plupuh	-	10	66	55	66	65
Masaran	-	10	130	84	130	94
Kedawung	-	12	115	68	115	80
Sambirejo	-	7	89	59	89	66
Gondang	6	5	94	66	100	71
Sambung Macan	-	-	93	50	93	50
Ngrampal	-	11	91	54	91	65
Karang Malang	11	16	120	78	131	94
Sragen	10	28	236	180	246	208
Sidoarjo	-	11	117	74	117	85
Tanon	-	4	73	42	73	46
Gemolong	9	6	90	73	99	79
Miri	-	3	53	25	53	28
Sumberlawang	-	-	65	38	65	38
Mondokan	-	6	52	31	52	37
Sukodono	-	3	48	31	48	34
Gesi	-	-	30	16	30	16
Tangen	-	1	46	27	46	28
Jenar	-	-	45	28	45	28
Kabupaten Sragen	36	146	1 720	1 124	1 756	1 270

Lanjutan Tabel/*Continued Table 4.1.1*

Kecamatan Subdistrict	Murid/Students					
	Negeri/Public		Swasta/Private		Jumlah/Total	
	2019/2020	2020/2021	2019/2020	2020/2021	2019/2020	2020/2021
(1)	(14)	(15)	(16)	(17)	(18)	(19)
Kalijambe	-	-	936	892	936	892
Plupuh	-	-	688	655	688	655
Masaran	-	-	1 551	1 520	1 551	1 520
Kedawung	-	-	1 235	838	1 235	838
Sambirejo	-	-	941	1 006	941	1 006
Gondang	65	60	1 077	1 132	1 142	1 192
Sambung Macan	-	-	815	429	815	429
Ngrampal	-	-	967	585	967	585
Karang Malang	62	63	1 397	1 396	1 459	1 459
Sragen	93	95	2 396	2 388	2 489	2 483
Sidoarjo	-	-	1 136	1 085	1 136	1 085
Tanon	-	-	1 021	969	1 021	969
Gemolong	63	63	1 201	1 150	1 264	1 213
Miri	-	-	573	643	573	643
Sumberlawang	-	-	891	439	891	439
Mondokan	-	-	615	611	615	611
Sukodono	-	-	585	562	585	562
Gesi	-	-	290	281	290	281
Tangen	-	-	567	561	567	561
Jenar	-	-	413	394	413	394
Kabupaten Sragen	283	281	19 295	17 536	19 578	17 817

Catatan/Note: ¹ Jumlah guru termasuk kepala sekolah dan guru/The total of teachers including headmaster and teacher

Sumber/Source: Kementerian Pendidikan dan Kebudayaan, Data Semester Ganji/Ministry of Educations and Culture, Odd Semester Data

Tabel
Table 4.1.2

**Jumlah Sekolah, Guru, dan Murid Raudatul Athfal (RA)
di Bawah Kementerian Agama Menurut Kecamatan,
2019/2020 dan 2020/2021**
*Number of Schools, Teachers, and Pupils in Raudatul Athfal
(RA) Under The Ministry of Religious Affairs by Subdistrict,
2019/2020 dan 2020/2021*

Kecamatan Subdistrict	Sekolah/Schools		Guru ¹ /Teachers ¹		Murid/Pupils	
	2019/2020	2020/2021	2019/2020	2020/2021	2019/2020	2020/2021
(1)	(2)	(3)	(4)	(5)	(6)	(7)
Kalijambe	11	11	33	32	436	412
Plupuh	7	8	19	22	312	355
Masaran	9	9	32	38	825	910
Kedawung	5	6	14	14	276	242
Sambirejo	3	3	10	10	129	145
Gondang	3	3	9	9	108	103
Sambung Macan	3	3	10	10	81	89
Ngrampal	1	1	3	3	85	86
Karang Malang	2	2	4	3	38	30
Sragen	8	8	28	32	425	455
Sidoharjo	-	-	-	-	-	-
Tanon	10	10	45	49	603	614
Gemolong	6	6	14	14	244	233
Miri	2	2	9	10	130	106
Sumberlawang	7	7	18	18	173	191
Mondokan	5	5	12	12	202	194
Sukodono	2	2	4	4	37	44
Gesi	1	2	3	4	50	61
Tangen	1	1	8	8	150	165
Jenar	2	2	5	5	81	89
Kabupaten Sragen	88	91	280	297	4 385	4 524

Catatan/Note: ¹ Jumlah guru termasuk kepala sekolah dan guru/The total of teachers including headmaster and teacher

Sumber/Source: Kementerian Agama Kabupaten Sragen, Data Semester Ganjil/Ministry of Religious Affairs Sragen Regency, Odd

Tabel
Table 4.1.3

**Jumlah Sekolah, Guru, dan Murid Sekolah Dasar (SD)
di Bawah Kementerian Pendidikan dan Kebudayaan
Menurut Kecamatan, 2019/2020 dan 2020/2021**
*Number of Schools, Teachers, and Pupils in Primary Schools
Under The Ministry of Education and Culture by Subdistrict,
2019/2020 dan 2020/2021*

Kecamatan Subdistrict	Sekolah/Schools					
	Negeri/Public		Swasta/Private		Jumlah/Total	
	2019/2020	2020/2021	2019/2020	2020/2021	2019/2020	2020/2021
(1)	(2)	(3)	(4)	(5)	(6)	(7)
Kalijambe	24	23	1	1	25	24
Plupuh	29	29	1	1	30	30
Masaran	40	40	5	5	45	45
Kedawung	37	37	1	1	38	38
Sambirejo	26	26	2	2	28	28
Gondang	30	30	2	2	32	32
Sambung Macan	30	30	1	1	31	31
Ngrampal	27	27	1	2	28	29
Karang Malang	35	35	3	3	38	38
Sragen	30	30	8	8	38	38
Sidoarjo	28	28	1	1	29	29
Tanon	28	28	1	1	29	29
Gemolong	27	27	3	3	30	30
Miri	24	23	1	1	25	24
Sumberlawang	26	26	1	1	27	27
Mondokan	22	22	2	2	24	24
Sukodono	23	23	1	1	24	24
Gesi	16	16	-	-	16	16
Tangen	22	22	1	1	23	23
Jenar	18	18	-	-	18	18
Kabupaten Sragen	542	540	36	37	578	577

Lanjutan Tabel/*Continued Table 4.1.3*

Kecamatan Subdistrict	Guru ¹ /Teachers ¹					
	Negeri/Public		Swasta/Private		Jumlah/Total	
	2019/2020	2020/2021	2019/2020	2020/2021	2019/2020	2020/2021
(1)	(8)	(9)	(10)	(11)	(12)	(13)
Kalijambe	208	218	7	6	215	224
Plupuh	265	273	5	-	270	273
Masaran	382	388	75	74	457	462
Kedawung	320	336	13	13	333	349
Sambirejo	235	245	17	20	252	265
Gondang	277	290	16	16	293	306
Sambung Macan	253	265	7	7	260	272
Ngrampal	242	256	8	8	250	264
Karang Malang	338	351	44	46	382	397
Sragen	347	362	138	147	485	509
Sidoarjo	254	267	8	10	262	277
Tanon	227	237	7	7	234	244
Gemolong	260	274	81	85	341	359
Miri	180	194	8	9	188	203
Sumberlawang	206	242	11	11	217	253
Mondokan	178	184	11	9	189	193
Sukodono	191	199	14	17	205	216
Gesi	129	131	-	-	129	131
Tangen	178	186	5	-	183	186
Jenar	152	159	-	-	152	159
Kabupaten Sragen	4 822	5 057	475	485	5 297	5 542

Lanjutan Tabel/*Continued Table 4.1.3*

Kecamatan Subdistrict	Murid/Students					
	Negeri/Public		Swasta/Private		Jumlah/Total	
	2019/2020	2020/2021	2019/2020	2020/2021	2019/2020	2020/2021
(1)	(14)	(15)	(16)	(17)	(18)	(19)
Kalijambe	2 706	2 524	83	80	2 789	2 604
Plupuh	2 784	2 694	47	38	2 831	2 732
Masaran	4 817	4 663	1 619	1 709	6 436	6 372
Kedawung	4 459	4 466	272	269	4 731	4 735
Sambirejo	2 994	2 843	362	364	3 356	3 207
Gondang	3 661	3 525	405	446	4 066	3 971
Sambung Macan	3 077	2 858	115	164	3 192	3 022
Ngrampal	3 017	2 938	230	328	3 247	3 266
Karang Malang	5 040	4 866	581	580	5 621	5 446
Sragen	5 911	5 562	3 264	3 458	9 175	9 020
Sidoarjo	2 625	2 501	193	198	2 818	2 699
Tanon	2 650	2 517	111	142	2 761	2 659
Gemolong	2 995	2 918	1 856	1 868	4 851	4 786
Miri	2 311	2 220	201	213	2 512	2 433
Sumberlawang	2 691	2 681	189	204	2 880	2 885
Mondokan	2 411	2 303	264	290	2 675	2 593
Sukodono	2 102	2 032	257	290	2 359	2 322
Gesi	1 576	1 488	-	-	1 576	1 488
Tangen	2 461	2 333	130	165	2 591	2 498
Jenar	2 379	2 274	-	-	2 379	2 274
Kabupaten Sragen	62 667	60 206	10 179	10 806	72 846	71 012

Catatan/Note: ¹ Jumlah guru termasuk kepala sekolah dan guru/*The total of teachers including headmaster and teacher*

Sumber/Source: Kementerian Pendidikan dan Kebudayaan, Data Semester Ganjil/*Ministry of Educations and Culture, Odd Semester Data*

Tabel
Table 4.1.4**Jumlah Sekolah, Guru, dan Murid Madrasah Ibtidaiyah (MI) di Bawah Kementerian Agama Menurut Kecamatan Menurut Kecamatan, 2019/2020 dan 2020/2021**
Number of Schools, Teachers, and Pupils in Madrasah Ibtidaiyah (MI) Under The Ministry of Religious Affairs by Subdistrict, 2019/2020 dan 2020/2021

Kecamatan Subdistrict	Sekolah/Schools		Guru ¹ /Teachers ¹		Murid/Pupils	
	2019/2020	2020/2021	2019/2020	2020/2021	2019/2020	2020/2021
(1)	(2)	(3)	(4)	(5)	(6)	(7)
Kalijambe	8	8	112	115	1 885	1 920
Plupuh	7	8	76	79	1 024	1 032
Masaran	4	4	41	42	713	749
Kedawung	2	2	12	16	255	292
Sambirejo	2	2	34	33	523	532
Gondang	1	1	13	14	149	162
Sambung Macan	2	2	25	25	526	538
Ngrampal	1	1	16	16	248	262
Karang Malang	0	0	0	0	0	0
Sragen	2	3	13	19	177	261
Sidoharjo	5	5	93	93	1 794	1 883
Tanon	11	11	147	147	2 451	2 440
Gemolong	4	4	64	67	1 193	1 242
Miri	6	6	51	54	695	725
Sumberlawang	6	6	81	82	1 303	1 276
Mondokan	7	7	58	56	636	630
Sukodono	5	5	32	35	502	527
Gesi	2	2	23	26	405	402
Tangen	2	2	14	15	98	117
Jenar	1	1	7	7	123	129
Kabupaten Sragen	78	80	912	941	14 700	15 119

Catatan/Note: ¹ Jumlah guru termasuk kepala sekolah dan guru/The total of teachers including headmaster and teacher

Sumber/Source: Kementerian Agama Kabupaten Sragen, Data Semester Ganjil/Ministry of Religious Affairs Sragen Regency, Odd ragen Regency, Odd

Tabel
Table 4.1.5

Jumlah Sekolah, Guru, dan Murid Sekolah Menengah Pertama (SMP) di Bawah Kementerian Pendidikan dan Kebudayaan Menurut Kecamatan, 2019/2020 dan 2020/2021

Number of Schools, Teachers, and Pupils in Junior High Schools Under The Ministry of Education and Culture by Subdistrict, 2019/2020 dan 2020/2021

Kecamatan Subdistrict	Sekolah/Schools					
	Negeri/Public		Swasta/Private		Jumlah/Total	
	2019/2020	2020/2021	2019/2020	2020/2021	2019/2020	2020/2021
(1)	(2)	(3)	(4)	(5)	(6)	(7)
Kalijambe	2	2	3	3	5	5
Plupuh	2	2	3	3	5	5
Masaran	2	2	3	3	5	5
Kedawung	2	2	3	3	5	5
Sambirejo	3	3	1	1	4	4
Gondang	2	2	1	1	3	3
Sambung Macan	2	2	1	1	3	3
Ngrampal	2	2	2	2	4	4
Karang Malang	2	2	2	2	4	4
Sragen	6	6	6	6	12	12
Sidoarjo	2	2	2	2	4	4
Tanon	2	2	3	3	5	5
Gemolong	3	3	5	5	8	8
Miri	3	3	2	2	5	5
Sumberlawang	4	4	2	1	6	5
Mondokan	2	2	1	1	3	3
Sukodono	2	2	2	2	4	4
Gesi	1	1	1	1	2	2
Tangen	2	2	-	-	2	2
Jenar	3	3	-	-	3	3
Kabupaten Sragen	49	49	43	42	92	91

Lanjutan Tabel/*Continued Table* 4.1.5

Kecamatan Subdistrict	Guru ¹ /Teachers ¹					
	Negeri/Public		Swasta/Private		Jumlah/Total	
	2019/2020	2020/2021	2019/2020	2020/2021	2019/2020	2020/2021
(1)	(8)	(9)	(10)	(11)	(12)	(13)
Kalijambe	51	53	20	22	71	75
Plupuh	61	62	36	35	97	97
Masaran	86	89	66	67	152	156
Kedawung	73	76	48	51	121	127
Sambirejo	79	85	13	9	92	94
Gondang	69	85	10	10	79	95
Sambung Macan	61	63	10	9	71	72
Ngrampal	85	87	16	14	101	101
Karang Malang	89	90	31	32	120	122
Sragen	234	245	107	106	341	351
Sidoarjo	86	89	17	16	103	105
Tanon	70	70	18	18	88	88
Gemolong	86	97	106	113	192	210
Miri	66	69	13	13	79	82
Sumberlawang	89	87	8	9	97	96
Mondokan	55	56	17	17	72	73
Sukodono	52	57	15	16	67	73
Gesi	32	33	9	9	41	42
Tangen	48	70	-	-	48	70
Jenar	62	59	-	-	62	59
Kabupaten Sragen	1 534	1 622	560	566	2 094	2 188

Lanjutan Tabel/*Continued Table 4.1.5*

Kecamatan Subdistrict	Murid/Students					
	Negeri/Public		Swasta/Private		Jumlah/Total	
	2019/2020	2020/2021	2019/2020	2020/2021	2019/2020	2020/2021
(1)	(14)	(15)	(16)	(17)	(18)	(19)
Kalijambe	823	871	175	171	998	1 042
Plupuh	1 038	1 068	429	409	1 467	1 477
Masaran	1 513	1 507	998	964	2 511	2 471
Kedawung	1 314	1 329	689	594	2 003	1 923
Sambirejo	1 391	1 357	506	571	1 897	1 928
Gondang	1 316	1 323	89	94	1 405	1 417
Sambung Macan	1 095	1 193	70	60	1 165	1 253
Ngrampal	1 404	1 407	124	106	1 528	1 513
Karang Malang	1 499	1 517	483	489	1 982	2 006
Sragen	4 188	4 197	1 758	1 701	5 946	5 898
Sidoarjo	1 458	1 476	45	24	1 503	1 500
Tanon	1 247	1 238	248	253	1 495	1 491
Gemolong	1 507	1 506	1 909	1 786	3 416	3 292
Miri	1 066	1 027	197	225	1 263	1 252
Sumberlawang	1 210	1 227	154	150	1 364	1 377
Mondokan	982	1 015	246	218	1 228	1 233
Sukodono	915	930	161	150	1 076	1 080
Gesi	655	645	55	44	710	689
Tangen	1 092	1 130	-	-	1 092	1 130
Jenar	910	928	-	-	910	928
Kabupaten Sragen	26 623	26 891	8 336	8 009	34 959	34 900

Catatan/Note: ¹ Jumlah guru termasuk kepala sekolah dan guru/*The total of teachers including headmaster and teacher*

Sumber/Source: Kementerian Pendidikan dan Kebudayaan, Data Semester Ganji/*Ministry of Educations and Culture, Odd Semester Data*

Tabel
Table 4.1.6

Jumlah Sekolah, Guru, dan Murid Madrasah Tsanawiyah (MTs) di Bawah Kementerian Agama Menurut Kecamatan, 2019/2020 dan 2020/2021
Number of Schools, Teachers, and Pupils in Madrasah Tsanawiyah (MTs) Under The Ministry of Religious Affairs by Subdistrict, 2019/2020 dan 2020/2021

Kecamatan Subdistrict	Sekolah/Schools		Guru ¹ /Teachers ¹		Murid/Pupils	
	2019/2020	2020/2021	2019/2020	2020/2021	2019/2020	2020/2021
(1)	(2)	(3)	(4)	(5)	(6)	(7)
Kalijambe	3	3	61	63	963	1073
Plupuh	1	1	53	53	835	880
Masaran	1	1	22	20	393	393
Kedawung	1	1	8	7	36	45
Sambirejo	2	2	38	39	351	333
Gondang	3	3	85	79	1 053	1 050
Sambung Macan	1	1	11	11	59	62
Ngrampal	-	-	-	-	-	-
Karang Malang	-	-	-	-	-	-
Sragen	1	1	64	67	1 031	995
Sidoharjo	2	2	25	26	99	79
Tanon	2	2	73	73	1 184	1 215
Gemolong	3	3	58	57	694	602
Miri	1	1	26	27	395	438
Sumberlawang	1	1	63	60	936	869
Mondokan	2	2	26	26	220	230
Sukodono	1	1	12	13	175	205
Gesi	1	1	26	13	129	127
Tangen	2	2	25	22	130	129
Jenar	1	1	8	8	91	85
Kabupaten Sragen	29	29	684	664	8 774	8 810

Catatan/Note: ¹ Jumlah guru termasuk kepala sekolah dan guru/The total of teachers including headmaster and teacher

Sumber/Source: Kementerian Agama Kabupaten Sragen, Data Semester Ganjil/Ministry of Religious Affairs Sragen Regency, Odd Semester Data

Tabel
Table 4.1.7

Jumlah Sekolah, Guru, dan Murid Sekolah Menengah Atas (SMA) di Bawah Kementerian Pendidikan dan Kebudayaan Menurut Kecamatan, 2019/2020 dan 2020/2021
Number of Schools, Teachers, and Pupils in Senior High Schools Under The Ministry of Education and Culture by Subdistrict, 2019/2020 dan 2020/2021

Kecamatan Subdistrict	Sekolah/Schools					
	Negeri/Public		Swasta/Private		Jumlah/Total	
	2019/2020	2020/2021	2019/2020	2020/2021	2019/2020	2020/2021
(1)	(2)	(3)	(4)	(5)	(6)	(7)
Kalijambe	-	-	2	2	2	2
Plupuh	1	1	-	-	1	1
Masaran	-	-	1	1	1	1
Kedawung	-	-	-	-	-	-
Sambirejo	-	-	2	2	2	2
Gondang	1	1	1	-	2	1
Sambung Macan	1	1	-	-	1	1
Ngrampal	-	-	-	-	-	-
Karang Malang	-	-	4	3	4	3
Sragen	3	3	2	2	5	5
Sidoarjo	-	-	-	-	-	-
Tanon	-	-	-	-	-	-
Gemolong	1	1	1	1	2	2
Miri	-	-	-	-	-	-
Sumberlawang	1	1	1	-	2	1
Mondokan	-	-	-	-	-	-
Sukodono	1	1	-	-	1	1
Gesi	-	-	-	-	-	-
Tangen	1	1	-	-	1	1
Jenar	-	-	-	-	-	-
Kabupaten Sragen	10	10	14	11	24	21

Lanjutan Tabel/*Continued Table* 4.1.7

Kecamatan Subdistrict	Guru ¹ /Teachers ¹					
	Negeri/Public		Swasta/Private		Jumlah/Total	
	2019/2020	2020/2021	2019/2020	2020/2021	2019/2020	2020/2021
(1)	(8)	(9)	(10)	(11)	(12)	(13)
Kalijambe	-	-	21	21	21	21
Plupuh	16	30	-	-	16	30
Masaran	-	-	5	5	5	5
Kedawung	-	-	-	-	-	-
Sambirejo	-	-	14	12	14	12
Gondang	42	54	-	-	42	54
Sambung Macan	40	46	-	-	40	46
Ngrampal	-	-	-	-	-	-
Karang Malang	-	-	45	46	45	46
Sragen	162	199	59	59	221	258
Sidoharjo	-	-	-	-	-	-
Tanon	-	-	-	-	-	-
Gemolong	52	56	27	27	79	83
Miri	-	-	-	-	-	-
Sumberlawang	42	55	-	-	42	55
Mondokan	-	-	-	-	-	-
Sukodono	46	49	-	-	46	49
Gesi	-	-	-	-	-	-
Tangen	31	40	-	-	31	40
Jenar	-	-	-	-	-	-
Kabupaten Sragen	431	529	171	170	602	699

Lanjutan Tabel/Continued Table 4.1.7

Kecamatan Subdistrict	Murid/Students					
	Negeri/Public		Swasta/Private		Jumlah/Total	
	2019/2020	2020/2021	2019/2020	2020/2021	2019/2020	2020/2021
(1)	(14)	(15)	(16)	(17)	(18)	(19)
Kalijambe	-	-	146	125	146	125
Plupuh	398	477	-	-	398	477
Masaran	-	-	89	61	89	61
Kedawung	-	-	-	-	-	-
Sambirejo	-	-	430	450	430	450
Gondang	938	945	-	-	938	945
Sambung Macan	635	715	-	-	635	715
Ngrampal	-	-	-	-	-	-
Karang Malang	-	-	354	340	354	340
Sragen	3 322	3 316	759	714	4 081	4 030
Sidoharjo	-	-	-	-	-	-
Tanon	-	-	-	-	-	-
Gemolong	947	968	336	338	1 283	1 306
Miri	-	-	-	-	-	-
Sumberlawang	820	832	-	-	820	832
Mondokan	-	-	-	-	-	-
Sukodono	673	770	-	-	673	770
Gesi	-	-	-	-	-	-
Tangen	437	460	-	-	437	460
Jenar	-	-	-	-	-	-
Kabupaten Sragen	8 170	8 483	2 114	2 028	10 284	10 511

Catatan/Note: ¹ Jumlah guru termasuk kepala sekolah dan guru/The total of teachers including headmaster and teacher

Sumber/Source: Kementerian Pendidikan dan Kebudayaan, Data Semester Ganji/Ministry of Educations and Culture, Odd Semester Data

Tabel
Table 4.1.8

Jumlah Sekolah, Guru, dan Murid Sekolah Menengah Kejuruan (SMK) di Bawah Kementerian Pendidikan dan Kebudayaan Menurut Kecamatan, 2019/2020 dan 2020/2021
Number of Schools, Teachers, and Pupils in Vocational High Schools Under The Ministry of Education and Culture by Subdistrict, 2019/2020 dan 2020/2021

Kecamatan Subdistrict	Sekolah/Schools					
	Negeri/Public		Swasta/Private		Jumlah/Total	
	2019/2020	2020/2021	2019/2020	2020/2021	2019/2020	2020/2021
(1)	(2)	(3)	(4)	(5)	(6)	(7)
Kalijambe	1	1	2	2	3	3
Plupuh	1	1	1	1	2	2
Masaran	-	-	2	2	2	2
Kedawung	1	1	1	1	2	2
Sambirejo	1	1	-	-	1	1
Gondang	1	1	2	2	3	3
Sambung Macan	-	-	2	2	2	2
Ngrampal	-	-	2	2	2	2
Karang Malang	-	-	6	4	6	4
Sragen	2	2	9	9	11	11
Sidoarjo	-	-	1	1	1	1
Tanon	-	1	4	4	4	5
Gemolong	-	-	7	7	7	7
Miri	1	1	2	2	3	3
Sumberlawang	-	-	3	3	3	3
Mondokan	1	1	1	1	2	2
Sukodono	-	-	1	1	1	1
Gesi	1	1	-	-	1	1
Tangen	-	-	-	-	-	-
Jenar	1	1	-	-	1	1
Kabupaten Sragen	11	12	46	44	57	56

Lanjutan Tabel/Continued Table 4.1.8

Kecamatan Subdistrict	Guru ¹ /Teachers ¹					
	Negeri/Public		Swasta/Private		Jumlah/Total	
	2019/2020	2020/2021	2019/2020	2020/2021	2019/2020	2020/2021
(1)	(8)	(9)	(10)	(11)	(12)	(13)
Kalijambe	30	35	26	25	56	60
Plupuh	49	53	58	58	107	111
Masaran	-	-	57	66	57	66
Kedawung	86	95	19	19	105	114
Sambirejo	62	71	-	-	62	71
Gondang	59	79	29	28	88	107
Sambung Macan	-	-	24	26	24	26
Ngrampal	-	-	61	61	61	61
Karang Malang	-	-	94	93	94	93
Sragen	193	214	302	303	495	517
Sidoarjo	-	-	2	1	2	1
Tanon	-	9	51	52	51	61
Gemolong	-	-	230	238	230	238
Miri	72	98	25	26	97	124
Sumberlawang	-	-	54	53	54	53
Mondokan	57	71	18	21	75	92
Sukodono	-	-	7	7	7	7
Gesi	37	52	-	-	37	52
Tangen	-	-	-	-	-	-
Jenar	32	36	-	-	32	36
Kabupaten Sragen	677	813	1 057	1 077	1 734	1 890

Lanjutan Tabel/*Continued Table 4.1.8*

Kecamatan Subdistrict	Murid/Students					
	Negeri/Public		Swasta/Private		Jumlah/Total	
	2019/2020	2020/2021	2019/2020	2020/2021	2019/2020	2020/2021
(1)	(14)	(15)	(16)	(17)	(18)	(19)
Kalijambe	600	625	274	254	874	879
Plupuh	1 037	1 061	980	1 028	2 017	2 089
Masaran	-	-	1 106	1 077	1 106	1 077
Kedawung	1 716	1 778	262	267	1 978	2 045
Sambirejo	1 210	1 271	-	-	1 210	1 271
Gondang	1 364	1 385	217	224	1 581	1 609
Sambung Macan	-	-	375	384	375	384
Ngrampal	-	-	647	603	647	603
Karang Malang	-	-	1 460	1 529	1 460	1 529
Sragen	3 114	3 167	3 863	3 777	6 977	6 944
Sidoharjo	-	-	26	16	26	16
Tanon	-	47	484	498	484	545
Gemolong	-	-	3 428	3 261	3 428	3 261
Miri	1 478	1 464	468	443	1 946	1 907
Sumberlawang	-	-	577	568	577	568
Mondokan	1 323	1 351	432	458	1 755	1 809
Sukodono	-	-	83	98	83	98
Gesi	864	872	-	-	864	872
Tangen	-	-	-	-	-	-
Jenar	514	527	-	-	514	527
Kabupaten Sragen	13 220	13 548	14 682	14 485	27 902	28 033

Catatan/Note: ¹ Jumlah guru termasuk kepala sekolah dan guru/*The total of teachers including headmaster and teacher*

Sumber/Source: Kementerian Pendidikan dan Kebudayaan, Data Semester Ganjil/*Ministry of Educations and Culture, Odd Semester Data*

Tabel
Table 4.1.9

Jumlah Sekolah, Guru, dan Murid Madrasah Aliyah (MA) di Bawah Kementerian Agama Menurut Kecamatan, 2019/2020 dan 2020/2021
Number of Schools, Teachers, and Pupils in Madrasah Aliyah (MA) Under the Ministry of Religious Affairs by Subdistrict, 2019/2020 dan 2020/2021

Kecamatan Subdistrict	Sekolah/Schools					
	Negeri/Public		Swasta/Private		Jumlah/Total	
	2019/2020	2020/2021	2019/2020	2020/2021	2019/2020	2020/2021
(1)	(2)	(3)	(4)	(5)	(6)	(7)
Kalijambe	1	1	-	-	1	1
Plupuh	1	1	-	-	1	1
Masaran	-	-	1	2	1	2
Kedawung	-	-	-	-	-	-
Sambirejo	-	-	-	-	-	-
Gondang	-	-	2	2	2	2
Sambung Macan	-	-	-	-	-	-
Ngrampal	-	-	-	-	-	-
Karang Malang	-	-	-	-	-	-
Sragen	1	1	-	-	1	1
Sidoharjo	-	-	-	-	-	-
Tanon	-	-	1	1	1	1
Gemolong	-	-	-	-	-	-
Miri	-	-	-	-	-	-
Sumberlawang	-	-	-	-	-	-
Mondokan	-	-	-	-	-	-
Sukodono	-	-	1	1	1	1
Gesi	-	-	1	1	1	1
Tangen	-	-	-	-	-	-
Jenar	-	-	-	-	-	-
Kabupaten Sragen	3	3	6	7	9	10

Lanjutan Tabel/*Continued Table* 4.1.9

Kecamatan Subdistrict	Guru ¹ /Teachers ¹					
	Negeri/Public		Swasta/Private		Jumlah/Total	
	2019/2020	2020/2021	2019/2020	2020/2021	2019/2020	2020/2021
(1)	(8)	(9)	(10)	(11)	(12)	(13)
Kalijambe	19	19	-	-	19	19
Plupuh	30	42	-	-	30	42
Masaran	-	-	18	35	18	35
Kedawung	-	-	-	-	-	-
Sambirejo	-	-	-	-	-	-
Gondang	-	-	44	41	44	41
Sambung Macan	-	-	-	-	-	-
Ngrampal	-	-	-	-	-	-
Karang Malang	-	-	-	-	-	-
Sragen	73	77	-	-	73	77
Sidoarjo	-	-	-	-	-	-
Tanon	-	-	9	9	9	9
Gemolong	-	-	-	-	-	-
Miri	-	-	-	-	-	-
Sumberlawang	-	-	-	-	-	-
Mondokan	-	-	-	-	-	-
Sukodono	-	-	12	12	12	12
Gesi	-	-	11	10	11	10
Tangen	-	-	-	-	-	-
Jenar	-	-	-	-	-	-
Kabupaten Sragen	122	138	94	107	216	245

Lanjutan Tabel/Continued Table 4.1.9

Kecamatan Subdistrict	Murid/Students					
	Negeri/Public		Swasta/Private		Jumlah/Total	
	2019/2020	2020/2021	2019/2020	2020/2021	2019/2020	2020/2021
(1)	(14)	(15)	(16)	(17)	(18)	(19)
Kalijambe	152	169	-	-	152	169
Plupuh	740	789	-	-	740	789
Masaran	-	-	252	275	252	275
Kedawung	-	-	-	-	-	-
Sambirejo	-	-	-	-	-	-
Gondang	-	-	355	343	355	343
Sambung Macan	-	-	-	-	-	-
Ngrampal	-	-	-	-	-	-
Karang Malang	-	-	-	-	-	-
Sragen	1 222	1 268	-	-	1 222	1 268
Sidoarjo	-	-	-	-	-	-
Tanon	-	-	82	75	82	75
Gemolong	-	-	-	-	-	-
Miri	-	-	-	-	-	-
Sumberlawang	-	-	-	-	-	-
Mondokan	-	-	-	-	-	-
Sukodono	-	-	90	95	90	95
Gesi	-	-	75	74	75	74
Tangen	-	-	-	-	-	-
Genar	-	-	-	-	-	-
Kabupaten Sragen	2 114	2 226	854	862	2 968	3 088

Catatan/Note: ¹ Jumlah guru termasuk kepala sekolah dan guru/The total of teachers including headmaster and teacher
 Sumber/Source: Kementerian Agama Kabupaten Sragen, Data Semester Ganjil/Ministry of Religious Affairs Sragen Regency, Odd Semester Data

Tabel
Table 4.1.10**Jumlah Desa¹/Kelurahan yang Memiliki Fasilitas Sekolah Menurut Kecamatan dan Tingkat Pendidikan, 2018–2020**
Number of Villages¹ Having Educational Facilities by Subdistrict and Educational Level, 2018–2020

Kecamatan Subdistrict	SD Primary School		
	2018	2019	2020
(1)	(2)	(3)	(4)
Kalijambe	14	14	14
Plupuh	15	16	16
Masaran	13	13	13
Kedawung	10	10	10
Sambirejo	9	9	9
Gondang	9	9	9
Sambung Macan	9	9	9
Ngrampal	8	8	8
Karang Malang	10	10	10
Sragen	8	8	8
Sidoharjo	12	12	12
Tanon	15	16	16
Gemolong	14	14	14
Miri	10	10	10
Sumberlawang	11	11	11
Mondokan	9	9	9
Sukodono	9	9	9
Gesi	7	7	7
Tangen	7	7	7
Jenar	7	7	7
Kabupaten Sragen	206	208	208

Lanjutan Tabel/Continued Table 4.1.10

Kecamatan Subdistrict	SMP Junior High School		
	2018	2019	2020
(1)	(5)	(6)	(7)
Kalijambe	6	6	6
Plupuh	6	6	6
Masaran	5	8	8
Kedawung	4	4	5
Sambirejo	4	4	4
Gondang	4	4	4
Sambung Macan	4	3	4
Ngrampal	2	2	2
Karang Malang	3	3	3
Sragen	5	5	5
Sidoharjo	6	5	5
Tanon	4	5	6
Gemolong	5	6	6
Miri	5	5	5
Sumberlawang	5	5	5
Mondokan	4	4	4
Sukodono	3	3	3
Gesi	3	4	4
Tangen	4	4	4
Jenar	4	4	4
Kabupaten Sragen	86	90	93

Lanjutan Tabel/*Continued Table* 4.1.10

Kecamatan Subdistrict	SMA Senior High School		
	2018	2019	2020
(1)	(8)	(9)	(1-)
Kalijambe	3	3	3
Plupuh	2	2	2
Masaran	2	2	2
Kedawung	–	–	1
Sambirejo	2	1	2
Gondang	2	2	2
Sambung Macan	1	1	1
Ngrampal	–	–	–
Karang Malang	2	3	3
Sragen	5	4	4
Sidoharjo	–	–	–
Tanon	1	1	2
Gemolong	2	2	2
Miri	–	–	–
Sumberlawang	1	1	1
Mondokan	–	–	–
Sukodono	1	1	1
Gesi	1	1	1
Tangen	1	1	1
Jenar	–	–	–
Kabupaten Sragen	26	25	28

Lanjutan Tabel/*Continued Table* 4.1.10

Kecamatan Subdistrict	SMK Vocational School		
	2018	2019	2020
(1)	(11)	(12)	(13)
Kalijambe	2	2	2
Plupuh	1	1	1
Masaran	2	2	3
Kedawung	3	2	2
Sambirejo	1	1	1
Gondang	1	1	1
Sambung Macan	2	2	2
Ngrampal	1	1	1
Karang Malang	2	3	3
Sragen	5	5	5
Sidoharjo	–	–	–
Tanon	3	3	4
Gemolong	3	3	3
Miri	3	3	3
Sumberlawang	3	3	3
Mondokan	1	1	1
Sukodono	1	1	1
Gesi	1	1	1
Tangen	–	–	–
Jenar	1	1	1
Kabupaten Sragen	36	36	38

Lanjutan Tabel/Continued Table 4.1.10

Kecamatan Subdistrict	Perguruan Tinggi University		
	2018	2019	2020
(1)	(14)	(15)	(16)
Kalijambe	–	–	–
Plupuh	–	–	–
Masaran	–	–	–
Kedawung	–	–	–
Sambirejo	–	–	–
Gondang	–	1	–
Sambung Macan	–	–	–
Ngrampal	–	–	–
Karang Malang	1	1	1
Sragen	2	1	1
Sidoarjo	–	–	–
Tanon	–	–	–
Gemolong	–	–	–
Miri	–	–	–
Sumberlawang	–	–	–
Mondokan	–	–	–
Sukodono	–	–	–
Gesi	–	–	–
Tangen	–	–	–
Jenar	–	–	–
Kabupaten Sragen	3	3	2

Catatan/Note: ¹ Desa pada tabel ini termasuk Unit Permukiman Transmigrasi (UPT) yang masih dibina oleh kementerian terkait dan nagari di Kabupaten/Kota Sumatera Barat/Villages in this table include Transmigration Settlement Unit which is still fostered by the relevant ministries and the nagari in the Province of Sumatera Barat

Sumber/Source: BPS, Pendataan Potensi Desa (Podes)/ BPS–Statistics Indonesia, Village Potential Data Collection

Tabel 4.1.11 Angka Partisipasi Murni (APM) dan Angka Partisipasi Kasar (APK) Menurut Jenjang Pendidikan di Kabupaten Sragen, 2019 dan 2020
Net Participation Rates and Gross Participation Rates by Educational Level in Sragen Regency, 2019 and 2020

Jenjang Pendidikan Educational Level	Angka Partisipasi Murni (APM) Net Participation Rates		Angka Partisipasi Kasar (APK) Gross Participation Rates	
	2019	2020	2019	2020
(1)	(2)	(3)	(4)	(5)
SD/MI Elementary School	94,34	95,04	103,28	101,54
SMP/MTs Junior High School	78,43	78,37	93,75	97,27
SMA/SMK/MA Senior High School	75,39	75,66	100,86	110,98

Sumber/Source: BPS, Survei Sosial Ekonomi Nasional (Susenas)/BPS-Statistics Indonesia, National Socioeconomic Survey

Tabel
Table 4.1.12

Persentase Penduduk Berumur 15 Tahun ke Atas yang Melek Huruf Menurut Kelompok Umur di Kabupaten Sragen, 2019 dan 2020
Percentage of Literate People Aged 15 Years and Over by Age Group in Sragen Regency, 2019 and 2020

Kelompok Umur Age Group	2019	2020
(1)	(2)	(3)
15–19	100,00	100,00
20–24	100,00	99,60
25–29	100,00	100,00
30–34	100,00	100,00
35–39	100,00	99,71
40–44	98,55	99,42
45–49	96,62	97,07
50+	66,82	70,19
15–24	100,00	99,81
15–44	99,75	99,79
15+	86,70	87,86
45+	72,43	75,12

Sumber/Source: BPS, Survei Sosial Ekonomi Nasional (Susenas)/BPS-Statistics Indonesia, National Socioeconomic Survey

Tabel 4.1.13 **Persentase Penduduk Usia 7–24 Tahun Menurut Jenis Kelamin, Kelompok Umur Sekolah, dan Partisipasi Sekolah di Kabupaten Sragen, 2020**
Percentage of Population Aged 7-24 Years by Sex, Age Group, and School Participation in Sragen Regency, 2020

Jenis Kelamin dan Kelompok Umur Sekolah <i>Sex and School Age Group</i>	Partisipasi Sekolah/School Participation		
	Tidak/Belum Pernah/Belum Sekolah <i>Not/Never Attending School</i>	Masih Sekolah <i>Attending School</i>	Tidak Sekolah Lagi <i>Not Attending School Anymore</i>
(1)	(2)	(3)	(4)
Laki-Laki/Male			
7-12	0,00	99,40	0,60
13-15	2,99	95,63	1,38
16-18	0,00	86,76	13,24
19-24	2,32	16,97	80,71
7-24	1,25	73,01	25,74
Perempuan/Female			
7-12	0,00	0,00	100,00
13-15	0,00	96,98	3,02
16-18	0,00	77,42	22,58
19-24	0,00	21,33	78,67
7-24	0,00	70,40	29,60
Laki-laki+Perempuan/Male+Female			
7-12	0,00	99,70	0,30
13-15	1,73	96,20	2,07
16-18	0,00	82,09	17,91
19-24	1,11	19,24	79,65
7-24	0,64	71,73	27,63

Catatan/Note: ...

Sumber/Source: BPS, Survei Sosial Ekonomi Nasional (Susenas)/BPS-Statistics Indonesia, National Socioeconomic Survey

4.2 KESEHATAN HEALTH

Tabel 4.2.1 **Jumlah Desa¹/Kelurahan Yang Memiliki Sarana Kesehatan Menurut Kecamatan, 2018–2020**
Table 4.2.1 **Number of Villages¹ Having Health Facilities by Subdistrict, 2018–2020**

Kecamatan Subdistrict	Rumah Sakit Hospital		
	2018	2019	2020
(1)	(2)	(3)	(4)
Kalijambe	–	–	–
Plupuh	1	–	–
Masaran	2	1	1
Kedawung	–	–	–
Sambirejo	–	–	–
Gondang	–	–	–
Sambung Macan	–	1	1
Ngrampal	–	–	1
Karang Malang	1	1	1
Sragen	2	2	2
Sidoharjo	–	–	–
Tanon	–	–	–
Gemolong	3	3	3
Miri	–	–	–
Sumberlawang	–	–	–
Mondokan	–	–	–
Sukodono	–	–	–
Gesi	–	–	–
Tangen	–	–	–
Jenar	–	–	–
Kabupaten Sragen	9	8	9

Lanjutan Tabel/*Continued Table 4.2.1*

Kecamatan Subdistrict	Rumah Sakit Bersalin Maternity Hospital		
	2018	2019	2020
(1)	(5)	(6)	(7)
Kalijambe	–	–	–
Plupuh	–	–	–
Masaran	–	–	–
Kedawung	–	–	–
Sambirejo	–	–	–
Gondang	–	–	–
Sambung Macan	–	–	–
Ngrampal	1	1	–
Karang Malang	1	1	1
Sragen	2	2	1
Sidoharjo	–	–	–
Tanon	–	–	–
Gemolong	1	–	–
Miri	–	–	–
Sumberlawang	–	–	–
Mondokan	–	–	–
Sukodono	–	–	–
Gesi	–	–	–
Tangen	–	–	–
Jenar	–	–	–
Kabupaten Sragen	5	4	2

Lanjutan Tabel/*Continued Table* 4.2.1

Kecamatan Subdistrict	Poliklinik Polyclinic		
	2018	2019	2020
(1)	(8)	(9)	(10)
Kalijambe	3	2	3
Plupuh	1	2	5
Masaran	6	6	7
Kedawung	1	2	3
Sambirejo	3	2	4
Gondang	6	6	6
Sambung Macan	7	4	4
Ngrampal	5	5	6
Karang Malang	3	3	3
Sragen	4	4	5
Sidoarjo	7	7	7
Tanon	4	4	4
Gemolong	2	3	4
Miri	1	1	2
Sumberlawang	5	3	3
Mondokan	2	2	2
Sukodono	1	1	1
Gesi	1	2	2
Tangen	2	2	2
Jenar	1	1	2
Kabupaten Sragen	65	62	75

Lanjutan Tabel/*Continued Table 4.2.1*

Kecamatan Subdistrict	Puskesmas Public Health Center		
	2018	2019	2020
(1)	(11)	(12)	(13)
Kalijambe	1	1	1
Plupuh	2	2	2
Masaran	2	2	3
Kedawung	2	2	2
Sambirejo	1	1	1
Gondang	1	1	1
Sambung Macan	2	2	2
Ngrampal	1	1	1
Karang Malang	1	1	1
Sragen	1	1	2
Sidoarjo	1	1	1
Tanon	2	2	2
Gemolong	1	1	1
Miri	1	1	2
Sumberlawang	1	1	1
Mondokan	1	1	1
Sukodono	1	1	1
Gesi	1	1	1
Tangen	1	1	1
Jenar	1	1	1
Kabupaten Sragen	25	25	28

Lanjutan Tabel/*Continued Table* 4.2.1

Kecamatan Subdistrict	Puskesmas Pembantu Subsidiary of Public Health Center		
	2018	2019	2020
(1)	(14)	(15)	(16)
Kalijambe	5	4	4
Plupuh	4	2	2
Masaran	3	3	3
Kedawung	4	4	4
Sambirejo	3	3	3
Gondang	–	1	1
Sambung Macan	3	2	2
Ngrampal	3	3	3
Karang Malang	3	1	1
Sragen	1	–	1
Sidoharjo	3	3	3
Tanon	2	3	3
Gemolong	4	2	2
Miri	5	5	5
Sumberlawang	4	4	4
Mondokan	4	2	3
Sukodono	3	3	3
Gesi	2	2	3
Tangen	2	1	1
Jenar	3	3	4
Kabupaten Sragen	61	51	55

Lanjutan Tabel/*Continued Table 4.2.1*

Kecamatan Subdistrict	Apotek Pharmacy		
	2018	2019	2020
(1)	(17)	(18)	(19)
Kalijambe	3	3	3
Plupuh	3	5	5
Masaran	9	7	8
Kedawung	3	4	5
Sambirejo	5	5	5
Gondang	3	3	3
Sambung Macan	3	2	3
Ngrampal	5	4	5
Karang Malang	4	4	5
Sragen	6	7	8
Sidoarjo	4	4	4
Tanon	5	4	4
Gemolong	4	4	5
Miri	2	2	2
Sumberlawang	4	4	4
Mondokan	2	2	3
Sukodono	4	3	3
Gesi	1	1	2
Tangen	2	2	3
Jenar	1	1	1
Kabupaten Sragen	73	71	81

Catatan/Note: ¹ Desa pada tabel ini termasuk Unit Permukiman Transmigrasi (UPT) yang masih dibina oleh kementerian terkait dan nagari di Kabupaten/Kota Sumatera Barat/Villages in this table include Transmigration Settlement Unit which is still fostered by the relevant ministries and the nagari in the Province of Sumatera Barat

Sumber/Source: BPS, Pendataan Potensi Desa (Podes)/BPS-Statistics Indonesia, Village Potential Data Collecting

Tabel
Table 4.2.2

Persentase Penduduk yang Mempunyai Keluhan Kesehatan dan Angka Kesakitan Selama Sebulan Terakhir Menurut Jenis Kelamin, 2016–2020
Percentage of People Who Had Health Complaint and Morbidity Rate During a Month Prior to The Survey by Subdistrict, 2016–2020

Kecamatan Subdistrict	2016	2017	2018	2019	2020
(1)	(2)	(3)	(4)	(5)	(6)
Keluhan Kesehatan Health Complaint (%)					
Laki-Laki Male	29,30	30,52	30,89	31,22	...
Perempuan Female	33,97	31,26	31,65	33,29	...
Laki-laki + Perempuan Male + Female	31,68	30,90	31,27	32,27	...
Angka Kesakitan Morbidity Rate (%)					
Laki-Laki Male	NA	12,06	13,59	16,35	10,74
Perempuan Female	NA	11,06	12,72	16,86	11,20
Laki-laki + Perempuan Male + Female	NA	11,55	13,15	16,61	10,98

Sumber/Source: BPS Kabupaten Sragen, Survei Sosial Ekonomi Nasional (Susenas)/BPS-Statistics Indonesia, National Socioeconomic Survey

Tabel
Table 4.2.3

Jumlah RumahSakit Umum, Rumah Sakit Khusus, Rumah Sakit/RumahBersalin, Puskesmas, Klinik/Balai Kesehatan, Posyandu, dan Polindes Menurut Kecamatan di Kabupaten Sragen, 2019 dan 2020
Number of General Hospital, Special Hospital, Maternity Hospital and Public Health Center, Medical Clinic, Integrated Service Post, Village maternity Cottage by Sub District in Sragen Regency, 2019 dan 2020

Kecamatan Subdistrict	RumahSakit Umum General Hospital		RumahSakit Khusus Special Hospital	
	2019	2020	2019	2020
(1)	(2)	(3)	(4)	(5)
Kalijambe	-	-	-	-
Plupuh	-	-	-	-
Masaran	1	1	-	-
Kedawung	-	-	-	-
Sambirejo	-	-	-	-
Gondang	-	-	-	-
Sambung Macan	-	-	-	-
Ngrampal	-	-	1	1
Karang Malang	-	-	-	-
Sragen	6	6	-	-
Sidoarjo	-	-	-	-
Tanon	-	-	-	-
Gemolong	3	3	-	-
Miri	-	-	-	-
Sumberlawang	-	-	-	-
Mondokan	-	-	-	-
Sukodono	-	-	-	-
Gesi	-	-	-	-
Tangen	-	-	-	-
Jenar	-	-	-	-
Kabupaten Sragen	10	10	1	1

Lanjutan Tabel/*Continued Table* 4.2.3

Kecamatan <i>Subdistrict</i>	Rumah Sakit Bersalin/ Rumah Bersalin <i>Maternity Hospital</i>		Puskesmas <i>Public Health Center</i>	
	2019	2020	2019	2020
(1)	(6)	(7)	(8)	(9)
Kalijambe	-	-	1	1
Plupuh	-	-	2	2
Masaran	-	-	2	2
Kedawung	-	-	2	2
Sambirejo	-	-	1	1
Gondang	-	-	1	1
Sambung Macan	-	-	2	2
Ngrampal	-	-	1	1
Karang Malang	-	-	1	1
Sragen	1	1	1	1
Sidoarjo	-	-	1	1
Tanon	-	-	2	2
Gemolong	-	-	1	1
Miri	-	-	1	1
Sumberlawang	-	-	1	1
Mondokan	-	-	1	1
Sukodono	-	-	1	1
Gesi	-	-	1	1
Tangen	-	-	1	1
Jenar	-	-	1	1
Kabupaten Sragen	1	1	25	25

Lanjutan Tabel/Continued Table 4.2.3

Kecamatan Subdistrict	Klinik/Balai Kesehatan Clinic/Health Center		Posyandu Maternal & Child Health Center	
	2019	2020	2019	2020
(1)	(10)	(11)	(12)	(13)
Kalijambe	1	1	48	82
Plupuh	-	-	36	76
Masaran	6	6	126	133
Kedawung	2	2	78	33
Sambirejo	1	1	9	72
Gondang	6	6	70	9
Sambung Macan	5	5	73	75
Ngrampal	5	5	32	72
Karang Malang	2	2	78	16
Sragen	13	13	93	79
Sidoarjo	3	3	69	106
Tanon	3	3	82	69
Gemolong	2	2	6	81
Miri	1	1	20	6
Sumberlawang	3	3	70	20
Mondokan	1	1	26	56
Sukodono	1	1	9	26
Gesi	2	2	-	9
Tangen	1	1	2	3
Jenar	1	1	13	2
Kabupaten Sragen	59	59	940	1 025

Sumber/Source: Dinas Kesehatan Kabupaten Sragen/Health Service of Sragen Regency

Tabel
Table 4.2.4**Jumlah Tenaga Kesehatan Menurut Kecamatan di
Kabupaten Sragen, 2020**
**Number of Medical Personnel by Sub District in Sragen
Regency, 2020**

Kecamatan Subdistrict	Dokter Doctor	Perawat Nurse	Bidan Midwife	Farmasi Pharma- ceutical	Ahli Gizi Nutritionist
(1)	(2)	(3)	(4)	(5)	(6)
Kalijambe	2	16	28	2	1
Plupuh	2	32	37	3	1
Masaran	3	29	50	3	2
Kedawung	2	30	41	3	3
Sambirejo	-	35	24	1	2
Gondang	1	19	22	1	1
Sambung Macan	2	15	33	2	1
Ngrampal	2	26	26	2	1
Karang Malang	1	10	26	1	-
Sragen	1	11	29	3	1
Sidoarjo	1	13	37	2	1
Tanon	2	15	47	2	2
Gemolong	1	26	24	1	1
Miri	1	16	19	1	1
Sumberlawang	1	13	25	-	1
Mondokan	1	17	23	1	1
Sukodono	1	16	20	-	1
Gesi	1	13	18	1	1
Tangen	1	20	18	1	1
Jenar	1	15	19	1	1
Kabupaten Sragen	54	387	566	31	24

Sumber/Source: DinasKesehatanKabupaten Sragen/Health Service of Sragen Regency

Tabel 4.2.5 Jumlah Kasus Penyakit Menurut Kecamatan dan Jenis Penyakit, 2020
Table Number of Disease Cases by Sub District and Type of Disease, 2020

Kecamatan Subdistrict	Malaria (Suspek) Malaria (Suspect)	TB Paru Tuberculosis	Pneumonia ¹ Pneumonia ¹	Kusta Leprosy
(1)	(2)	(3)	(4)	(5)
Kalijambe	-	7	142	-
Plupuh	-	15	126	1
Masaran	-	24	218	1
Kedawung	-	37	174	-
Sambirejo	-	22	104	1
Gondang	-	15	123	-
Sambung Macan	-	15	132	1
Ngrampal	-	16	109	3
Karang Malang	-	13	194	3
Sragen	-	44	200	-
Sidoarjo	-	13	149	2
Tanon	-	12	150	1
Gemolong	-	3	136	1
Miri	-	8	94	-
Sumberlawang	-	6	129	2
Mondokan	-	9	99	4
Sukodono	-	15	87	1
Gesi	-	7	59	-
Tangen	-	10	76	-
Jenar	-	13	79	-
Kabupaten Sragen	-	304	2579	21

Lanjutan Tabel/*Continued Table* 4.2.5

Kecamatan Subdistrict	Tetanus Neonatorum	Campak Measles	Diare ² Diarrhoea ²	DBD Dengue Hemorrhagic Fever
(1)	(6)	(7)	(8)	(9)
Kalijambe	-	-	1 332	5
Plupuh	-	-	1 183	1
Masaran	-	-	2 034	-
Kedawung	-	-	1 627	1
Sambirejo	-	-	974	-
Gondang	-	-	1 146	-
Sambung Macan	-	-	1 236	2
Ngrampal	-	-	1 023	1
Karang Malang	-	-	1 809	1
Sragen	-	-	1 866	4
Sidoarjo	-	-	1 396	2
Tanon	-	-	1 400	4
Gemolong	-	-	1 268	2
Miri	-	-	877	4
Sumberlawang	-	-	1 202	2
Mondokan	-	-	921	1
Sukodono	-	-	812	3
Gesi	-	-	551	1
Tangen	-	-	711	1
Jenar	-	-	736	-
Kabupaten Sragen	-	-	24 109	35

Lanjutan Tabel/*Continued Table 4.2.5*

Kecamatan Subdistrict	AIDS		IMS STD
	Kasus Baru ³ New Cases ³	Kasus Kumulatif Cumulative Cases	
(1)	(10)	(11)	(12)
Kalijambe	2	2	-
Plupuh	1	1	-
Masaran	3	3	-
Kedawung	3	3	-
Sambirejo	2	2	-
Gondang	2	2	-
Sambung Macan	4	4	-
Ngrampal	1	1	-
Karang Malang	4	4	-
Sragen	11	11	-
Sidoarjo	1	1	-
Tanon	2	2	-
Gemolong	6	6	-
Miri	1	1	-
Sumberlawang	8	8	-
Mondokan	1	1	-
Sukodono	-	-	-
Gesi	-	-	-
Tangen	1	1	-
Jenar	-	-	-
Kabupaten Sragen	53	53	-

Catatan/Note:

1 Pneumonia pada balita/Pneumonia in children under five years old

2 Jumlah Kejadian luar biasa/Number of extraordinary event

3 Sampai dengan Januari 2019/Up to January 2020

4 Data kasus AIDS apublikasitahunbersangkutanandapatberbedadengandenganpublikasitahunsebelumnyadi karenakanterdapatpenambahankasus yang belum terlaporkan/The case data of AIDS in the newest publication may be different from the previous years publication due to the addition of unreported cases

Sumber/Source:

Dinas Kesehatan Kabupaten Sragen/Health Service of Sragen Regency

Tabel 4.2.6 Jumlah Klinik Keluarga Berencana (KKB) dan Pembantu Pembina Keluarga Berencana Desa (PPKBD) Menurut Kecamatan di Kabupaten Sragen, 2020
Number of Family Planning Clinics and Village Family Planning Service Units by Subdistrict in Sragen Regency, 2020

Kecamatan Subdistrict	KKB Family Planning Clinics	PPKBD Village Family Planning Service Units
(1)	(2)	(3)
Kalijambe	2	14
Plupuh	3	16
Masaran	12	13
Kedawung	2	10
Sambirejo	2	9
Gondang	1	9
Sambung Macan	4	9
Ngrampal	2	8
Karang Malang	8	10
Sragen	14	8
Sidoarjo	8	12
Tanon	2	16
Gemolong	5	14
Miri	3	10
Sumberlawang	2	11
Mondokan	1	9
Sukodono	2	9
Gesi	1	7
Tangen	2	7
Jenar	1	7
Kabupaten Sragen	77	208

Sumber /Source : Dinas Pengendalian Penduduk, KB, Pemberdayaan Masyarakat dan Perlindungan Anak Kab. Sragen/ Control of the Department of Population, Family Planning, Community Empowerment and Child Protection, Sragen Regency

Tabel 4.2.7 Jumlah Pasangan Usia Subur dan Peserta KB Aktif Menurut Kecamatan di Kabupaten Sragen, 2020
Table Number of Eligible Couples and Family Planning Participants by Subdistrict in Sragen Regency, 2020

Kecamatan Subdistrict	Jumlah PUS Eligible Couples	Peserta KB Aktif Family Planning Participants			
		IUD	MOW	MOP	Kondom Condom
(1)	(2)	(3)	(4)	(5)	(6)
Kalijambe	9 472	512	395	16	93
Plupuh	11 521	686	1 459	6	287
Masaran	13 714	1 172	693	25	193
Kedawung	15 392	1 736	598	7	79
Sambirejo	6 822	297	156	11	31
Gondang	7 483	551	249	11	62
Sambung Macan	11 924	1 740	875	14	91
Ngrampal	7 689	753	226	1	60
Karang Malang	12 055	2 929	887	48	455
Sragen	10 782	1 197	437	40	270
Sidoarjo	11 442	633	1 133	3	84
Tanon	12 411	526	510	5	97
Gemolong	10 189	961	892	24	101
Miri	7 069	229	131	16	25
Sumberlawang	7 691	998	329	8	128
Mondokan	7 132	176	334	22	62
Sukodono	5 665	356	197	24	237
Gesi	4 056	275	79	17	62
Tangen	5 422	196	159	3	78
Jenar	7 480	633	317	9	221
Kabupaten Sragen	185 411	16 556	10 056	310	2 716

Sumber /Source : Dinas Pengendalian Penduduk, KB, Pemberdayaan Masyarakat dan Perlindungan Anak Kab. Sragen/ Control of the Department of Population, Family Planning, Community Empowerment and Child Protection, Sragen Regency

Lanjutan Tabel/Continued Table 4.2.7

Kecamatan Subdistrict	Peserta KB Aktif Family Planning Participants				Jumlah Total
	Implan Implants	Suntikan Injection	Pil	Pill	
(1)	(7)	(8)	(9)	(10)	
Kalijambe	1 805	4 231	533	7 585	
Plupuh	1 383	3 944	649	8 414	
Masaran	1 642	6 019	525	10 269	
Kedawung	2 773	5 979	486	11 658	
Sambirejo	810	3 212	353	4 870	
Gondang	308	3 735	523	5 439	
Sambung Macan	2 356	2 836	911	8 823	
Ngrampal	497	3 971	315	5 823	
Karang Malang	1 542	2 477	764	9 102	
Sragen	469	4 961	618	7 992	
Sidoarjo	757	5 362	363	8 335	
Tanon	1 165	6 074	1 002	9 379	
Gemolong	1 204	4 152	366	7 700	
Miri	2 245	2 392	255	5 293	
Sumberlawang	1 631	2 325	285	5 704	
Mondokan	679	3 614	693	5 580	
Sukodono	296	2 661	513	4 284	
Gesi	269	2 034	312	3 048	
Tangen	627	2 717	194	3 974	
Jenar	1 311	2 800	326	5 617	
Kabupaten Sragen	23 769	75 496	9 986	138 889	

Sumber /Source : Dinas Pengendalian Penduduk, KB, Pemberdayaan Masyarakat dan Perlindungan Anak Kab. Sragen/ Control of the Department of Population, Family Planning, Community Empowerment and Child Protection, Sragen Regency

Tabel 4.2.8 Hasil Penerimaan Donor Darah PMI Menurut Golongan Darah di Kabupaten Sragen, 2020
Table *Acceptance Of Blood Donor Indonesian Red Cross by Blood Type in Sragen Regency, 2020*

Kecamatan Subdistrict	Jumlah (Kantong) Total (Bags)	Golongan Darah Blood Type			
		A	B	AB	O
(1)	(2)	(3)	(4)	(5)	(6)
Januari/January	1 793	404	550	123	716
Februari/February	1 969	477	597	161	734
Maret/March	1 161	256	358	99	448
April/April	713	149	221	61	282
Mei/May	1 146	263	350	78	455
Juni/June	1 015	240	302	56	417
Juli/July	1 245	278	362	96	509
Agustus/August	1 631	381	481	106	663
September/September	1 004	217	345	45	397
Oktober/October	1 186	260	363	50	513
November/November	1 206	286	353	110	457
Desember/December	1 112	250	322	82	458
Jumlah/Total	15 181	3 461	4 604	1 067	6 049

Sumber/Source: PMI Kabupaten Sragen/Red Across Indonesian in Sragen Regency

Tabel 4.2.9
Table**Hasil Penerimaan Donor Darah PMI Menurut Pengguna Darah di Kabupaten Sragen, 2020**
Acceptance Of Blood Donor Indonesian Red Cross by The User of Blood in Sragen Regency, 2020

Kecamatan Subdistrict	Jumlah (Kantong) Total (Bags)	Pengguna Darah The User Of Blood			
		Penyakit Kandungan Gynecological Disease	Penyakit Anak Childhood Disease	Penyakit Dalam Internal Disease	Operasi Bedah Surgery
(1)	(2)	(3)	(4)	(5)	(6)
Januari/January	1 835	479	280	550	526
Februari/February	1 600	510	211	421	458
Maret/March	1 480	409	189	493	389
April/April	909	92	156	312	349
Mei/May	1 006	219	209	391	187
Juni/June	1 204	231	283	389	301
Juli/July	1 264	321	291	336	316
Agustus/August	1 209	68	360	291	490
September/September	1 032	37	278	309	408
Oktober/October	1 122	266	258	211	387
November/November	1 334	333	319	383	299
Desember/December	1 100	156	275	380	289
Jumlah/Total	15 095	3 121	3 109	4 466	4 399

Sumber/Source: PMI Kabupaten Sragen/Red Across Indonesian in Sragen Regency

Tabel 4.2.10 Jumlah Ibu Hamil, Melakukan Kunjungan K1, Melakukan Kunjungan K4, Kurang Energi Kronis (KEK), dan Mendapat Tablet Zat Besi (Fe) Menurut Kecamatan di Kabupaten Sragen, 2020
Number of Pregnant Women, Those with One Visit and four Visits of Antenatal Care, Chronic Energy Deficiency (CED), and Receiving Iron Supplement by Subdistricts in Sragen Regency, 2020

Kecamatan Subdistrict	Jumlah Ibu Hamil Pregnant Women	Melakukan Kunjungan K1 One Visit	Melakukan Kunjungan K4 Four Visits	Kurang Energi Kronis (KEK) Chronic Energy Deficiency	Mendapat Zat Besi (Fe) Receiving Iron Supplement
(1)	(2)	(3)	(4)	(5)	(6)
Kalijambe	767	767	673	-	672
Plupuh	760	760	692	-	649
Masaran	1 288	1 288	1 208	-	1 058
Kedawung	975	975	915	-	909
Sambirejo	562	562	529	-	658
Gondang	650	650	682	-	732
Sambung Macan	675	675	670	-	863
Ngrampal	676	676	657	-	668
Karang Malang	952	952	921	-	1 071
Sragen	1 105	1 105	1 053	-	1 038
Sidoarjo	904	904	902	-	806
Tanon	850	850	765	-	720
Gemolong	708	708	674	-	690
Miri	551	551	503	-	466
Sumberlawang	741	741	726	-	743
Mondokan	629	629	557	-	577
Sukodono	537	537	459	-	459
Gesi	767	767	673	-	347
Tangen	403	403	378	-	438
Jenar	369	369	326	-	390
Kabupaten Sragen	14 869	14 869	13 963	-	13 954

Sumber/Source: Dinas Kesehatan Kabupaten Sragen / Health service of Sragen Regency

Tabel 4.2.11 Jumlah Bayi Lahir, Bayi Berat Badan Lahir Rendah (BBLR), BBLR Dirujuk, dan Bergizi Buruk di Kabupaten Sragen Menurut Kecamatan, 2020
Number of Births, Babies with Low Birth Weights (LBW), Treated LBW, and Malnutrition Cases by Subdistricts in Sragen Regency, 2020

Kecamatan Subdistrict	Bayi Lahir Birth	BBLR / LBW		Gizi Kurang Malnutrition
		Jumlah Total	Dirujuk Treated	
(1)	(2)	(3)	(4)	(5)
Kalijambe	705	25	-	212
Plupuh	716	22	-	210
Masaran	1 098	43	-	105
Kedawung	940	32	-	81
Sambirejo	535	8	-	100
Gondang	647	14	-	42
Sambung Macan	689	17	-	144
Ngrampal	650	11	-	75
Karang Malang	883	12	-	212
Sragen	1 047	19	-	55
Sidoarjo	777	22	-	142
Tanon	764	25	-	204
Gemolong	733	733	-	98
Miri	493	493	-	77
Sumberlawang	702	702	-	131
Mondokan	582	582	-	275
Sukodono	445	445	-	92
Gesi	281	281	-	113
Tangen	407	407	-	116
Jenar	368	368	-	52
Kabupaten Sragen	13 462	4 261	-	2 536

Sumber/Source: Dinas Kesehatan Kabupaten Sragen / Health service of Sragen Regency

Tabel 4.2.12 Jumlah Cakupan Vaksinasi di Kabupaten Sragen Menurut Kecamatan, 2020
Table Number of Vaccination by Subdistricts in Sragen Regency, 2020

Kecamatan Subdistrict	BCG	DPT-HB3/ DPT-HB-Hib3	Polio	Imunisasi Dasar Lengkap	Campak
(1)	(2)	(3)	(4)	(5)	(6)
Kalijambe	710	690	705	694	703
Plupuh	721	685	659	659	666
Masaran	996	980	992	1023	1044
Kedawung	959	947	943	987	1009
Sambirejo	620	610	627	641	609
Gondang	725	736	707	732	664
Sambung Macan	677	636	638	645	637
Ngrampal	605	519	522	609	608
Karang Malang	931	950	955	938	953
Sragen	956	962	954	941	966
Sidoarjo	759	783	801	778	805
Tanon	742	760	758	790	782
Gemolong	638	553	621	589	615
Miri	502	423	423	444	452
Sumberlawang	652	632	643	574	631
Mondokan	531	585	590	585	585
Sukodono	431	397	396	412	413
Gesi	272	295	296	294	296
Tangen	399	412	412	437	418
Jenar	357	369	373	423	341
Kabupaten Sragen	13 183	12 924	13 015	13 195	13197

Lanjutan Tabel/*Continued Table* 4.2.12

Kecamatan <i>Subdistrict</i>	TFT 1 Ibu hamil	TFT 2 Ibu hamil	DT	TT 1 Caten	TT 2 Caten
(1)	(7)	(8)	(9)	(10)	(11)
Kalijambe	477	436	414	401	412
Plupuh	275	257	290	309	299
Masaran	286	450	116	511	311
Kedawung	699	723	428	499	401
Sambirejo	230	232	110	230	211
Gondang	528	546	253	302	299
Sambung Macan	485	393	215	271	266
Ngrampal	488	460	280	410	400
Karang Malang	41	37	101	288	281
Sragen	25	41	211	311	309
Sidoarjo	726	584	481	401	398
Tanon	450	449	388	379	369
Gemolong	421	385	271	381	377
Miri	351	322	209	222	214
Sumberlawang	447	398	244	405	389
Mondokan	400	441	118	271	260
Sukodono	388	367	299	395	288
Gesi	216	183	203	455	420
Tangen	229	333	192	201	200
Jenar	265	238	119	288	279
Kabupaten Sragen	7 427	7 275	4 942	6 930	6 383

Sumber/Source: Dinas Kesehatan Kabupaten Sragen / Health service of Sragen Regency

Tabel 4.2.13 Banyaknya Peserta Menurut Jenis Kepesertaan Pada BPJS Kabupaten Sragen, 2018-2020
Table *Number of Participants by Type of Membership in BPJS Sragen Regency, 2018-2020*

Jenis Kepesertaan <i>Type of Membership</i>	2018	2019	2020
(1)	(2)	(3)	(4)
(Penerima Bantuan Iuran APBN)	353 290	329 221	332 295
(Penerima Bantuan Iuran APBD I)		10 713	4 594
(Penerima Bantuan Iuran APBD II)	69639*	55 459	55 598
(Pekerja Penerima Upah)	153 365	175 692	180 416
(Pekerja Bukan Penerima Upah)	105 658	175 692	180 416
(Bukan Pekerja)	25 034	114 734	117 642
Kabupaten Sragen	706 986	709 427	712 808

Sumber/Source: BPJS Kesehatan Sragen / Branch Office of BPJS Kesehatan Sragen

4.3 AGAMA DAN SOSIAL LAINNYA RELIGION AND OTHER SOCIAL AFFAIRS

Tabel 4.3.1 Jumlah Penduduk Menurut Kecamatan dan Agama yang Dianut, 2020
Population by Subdistrict and Religion, 2020

Kecamatan Subdistrict	Islam	Protestan Protestant	Katolik Catholic	Hindu	Budha Buddha	Lainnya Others
(1)	(2)	(3)	(4)	(5)	(6)	(7)
Kalijambe	57 495	17	6	4	-	1
Plupuh	42 943	121	53	1	-	13
Masaran	76 360	690	220	449	9	1
Kedawung	59 323	711	126	-	13	-
Sambirejo	46 247	606	84	10	-	-
Gondang	46 424	1 121	303	11	19	1
Sambung Macan	46 681	680	70	1	4	4
Ngrampal	50 083	131	164	12	-	-
Karang Malang	55 300	1 036	845	21	33	1
Sragen	70 112	4 223	3 353	270	248	-
Sidoharjo	51 663	411	943	4	17	1
Tanon	57 744	266	262	33	10	-
Gemolong	55 397	452	272	12	5	-
Miri	34 045	91	150	74	-	2
Sumberlawang	51 260	68	146	424	26	1
Mondokan	36 448	67	8	16	27	2
Sukodono	32 524	32	34	13	-	5
Gesi	23 903	188	133	-	14	6
Tangen	25 671	252	64	14	12	1
Genar	27 497	138	54	11	-	-
Kabupaten Sragen	947 120	11 301	7 290	1 380	437	39

Sumber/Source: Kementerian Agama Kabupaten Sragen/Ministry of Religious Affairs Sragen Regency

Tabel 4.3.2 Jumlah Tempat Peribadatan Menurut Kecamatan, 2020
Table 4.3.2 Number of Places of Worship by Subdistrict and Religion, 2020

Kecamatan Subdistrict	Masjid Mosque	Mushola Pray Room	Gereja Protestan Protestant Church	Gereja Katholik Catholic Church	Pura Temple	Vihara
(1)	(2)	(3)	(4)	(5)	(6)	(7)
Kalijambe	142	46	-	-	-	-
Plupuh	138	23	-	-	-	-
Masaran	200	88	4	-	3	-
Kedawung	107	9	5	1	-	1
Sambirejo	107	115	3	1	-	-
Gondang	83	6	10	2	-	-
Sambung Macan	76	16	6	-	-	-
Ngrampal	87	32	-	1	-	-
Karang Malang	115	22	7	-	-	-
Sragen	114	69	25	1	1	1
Sidoarjo	123	37	-	4	-	-
Tanon	104	14	2	2	-	-
Gemolong	112	85	3	1	-	-
Miri	94	20	-	1	-	-
Sumberlawang	119	97	1	1	6	-
Mondokan	73	5	1	-	-	-
Sukodono	65	21	1	-	-	1
Gesi	42	5	1	1	-	-
Tangen	45	28	-	1	-	-
Jenar	41	22	1	1	-	-
Kabupaten Sragen	1 987	760	70	18	10	3

Sumber/Source: Kementerian Agama Kabupaten Sragen/Ministry of Religious Affairs Sragen Regency

Tabel
Table 4.3.3**Jumlah Desa¹/Kelurahan yang Mengalami Bencana Alam²
Menurut Kecamatan, 2011– 2019**
**Number of Villages¹ that Had Natural Disaster² by
Subdistrict, 2011– 2019**

Kecamatan Subdistrict	Banjir/Flood		
	2018	2019	2020
(1)	(2)	(3)	(4)
Kalijambe	–	–	2
Plupuh	5	1	2
Masaran	4	1	1
Kedawung	–	–	1
Sambirejo	–	–	1
Gondang	2	–	–
Sambung Macan	–	–	–
Ngrampal	4	–	1
Karang Malang	–	1	1
Sragen	2	–	1
Sidoharjo	8	1	–
Tanon	6	2	–
Gemolong	–	–	–
Miri	–	1	–
Sumberlawang	–	–	–
Mondokan	1	–	–
Sukodono	–	–	–
Gesi	–	–	–
Tangen	–	–	–
Jenar	–	–	–
Kabupaten Sragen	32	7	10

Lanjutan Tabel/Continued Table 4.3.3

Kecamatan Subdistrict	Gempa Bumi/Earthquake		
	2018	2019	2020
(1)	(5)	(6)	(7)
Kalijambe	-	-	-
Plupuh	-	-	-
Masaran	-	-	-
Kedawung	-	-	-
Sambirejo	-	-	-
Gondang	-	-	-
Sambung Macan	-	-	-
Ngrampal	-	-	-
Karang Malang	-	-	-
Sragen	-	-	-
Sidoharjo	-	-	-
Tanon	-	-	-
Gemolong	-	-	-
Miri	-	-	-
Sumberlawang	-	-	-
Mondokan	-	-	-
Sukodono	-	-	-
Gesi	-	-	-
Tangen	-	-	-
Jenar	-	-	-
Kabupaten Sragen	-	-	-

Lanjutan Tabel/Continued Table 4.3.3

Kecamatan Subdistrict	Tanah Longsor/Landslide		
	2018	2019	2020
(1)	(8)	(9)	(10)
Kalijambe	3	–	3
Plupuh	1	1	1
Masaran	–	–	–
Kedawung	–	–	2
Sambirejo	5	1	1
Gondang	–	–	–
Sambung Macan	–	–	–
Ngrampal	–	–	–
Karang Malang	–	–	–
Sragen	2	–	1
Sidoarjo	–	–	–
Tanon	1	1	–
Gemolong	–	–	–
Miri	–	–	–
Sumberlawang	–	–	–
Mondokan	–	–	–
Sukodono	–	–	–
Gesi	–	–	–
Tangen	–	–	–
Jenar	1	–	–
Kabupaten Sragen	13	3	8

Catatan/Note: ¹ Desa pada tabel ini termasuk Unit Permukiman Transmigrasi (UPT) yang masih dibina oleh kementerian terkait dan nagari di Kabupaten/Kota Sumatera Barat/Villages in this table are included in Transmigration Settlement Unit which is still fostered by the relevant ministries and the nagari in the Province of Sumatera Barat

² Terjadi dalam tiga tahun terakhir sampai dengan saat pencacahan/Occurred during the last three years by the time of enumeration

Sumber/Source: BPS, Pendataan Potensi Desa (Podes)/BPS-Statistics Indonesia, Village Potential Data Collecting

Tabel 4.3.4 Jumlah Jemaah Haji yang Diberangkatkan 1 ke Tanah Suci Mekah Menurut Kecamatan, 2018-2020
Number of Hajj Pilgrims Departured¹ to the Holyland of Mecca by Sub District, 2018-2020

Kecamatan Subdistrict	2018	2019	2020
(1)	(2)	(3)	(4)
Kalijambe	43	95	-
Plupuh	38	51	-
Masaran	111	132	-
Kedawung	58	42	-
Sambirejo	17	14	-
Gondang	27	64	-
Sambung Macan	33	56	-
Ngrampal	30	57	-
Karang Malang	115	79	-
Sragen	107	137	-
Sidoarjo	77	71	-
Tanon	62	83	-
Gemolong	82	113	-
Miri	14	37	-
Sumberlawang	18	64	-
Mondokan	11	9	-
Sukodono	21	55	-
Gesi	18	14	-
Tangen	7	4	-
Jenar	4	3	-
Kabupaten Sragen	893	1 180	-

Sumber/Source: Kementerian Agama Kabupaten Sragen/Ministry of Religious Affairs Sragen Regency

Tabel
Table 4.3.5**Nikah, Talak, Cerai, dan Rujuk Menurut Kecamatan, 2018-2020**
Number of Marriages, Divorces, and Reconciliation by Sub District, 2018-2020

Kecamatan Subdistrict	Nikah ^{1,2,3} Marriages ^{1,2,3}		
	2018	2019	2020
(1)	(2)	(3)	(4)
Kalijambe	436	406	306
Plupuh	424	384	364
Masaran	603	586	555
Kedawung	503	560	495
Sambirejo	343	346	290
Gondang	400	435	327
Sambung Macan	393	451	321
Ngrampal	377	375	272
Karang Malang	527	581	524
Sragen	535	611	443
Sidoarjo	439	475	399
Tanon	515	532	407
Gemolong	450	433	370
Miri	279	280	267
Sumberlawang	434	439	338
Mondokan	349	313	269
Sukodono	286	291	278
Gesi	175	180	161
Tangen	238	271	218
Jenar	265	262	223
Kabupaten Sragen	7 971	8 211	6 827

Lanjutan Tabel/Continued Table 4.3.5

Kecamatan Subdistrict	Talakh dan Cera ^{1,4} Divorces ^{2,4}		
	2018	2019	2020
(1)	(5)	(6)	(7)
Kalijambe	-	-	-
Plupuh	-	-	-
Masaran	1	3	1
Kedawung	4	2	3
Sambirejo	1	2	2
Gondang	2	1	-
Sambung Macan	1	2	4
Ngrampal	1	-	-
Karang Malang	4	6	5
Sragen	4	11	7
Sidoarjo	1	1	2
Tanon	2	1	2
Gemolong	-	-	2
Miri	-	-	-
Sumberlawang	3	2	-
Mondokan	-	1	-
Sukodono	-	-	1
Gesi	-	-	-
Tangen	-	-	-
Jenar	-	-	-
Kabupaten Sragen	24	32	29

Lanjutan Tabel/*Continued Table* 4.3.5

Kecamatan <i>Subdistrict</i>	Rujuk ^{2,4} <i>Reconciliation</i> ^{2,4}		
	2018	2019	2020
(1)	(8)	(9)	(10)
Kalijambe	-	-	-
Plupuh	-	-	-
Masaran	-	-	-
Kedawung	1	-	-
Sambirejo	-	-	-
Gondang	-	-	-
Sambung Macan	-	-	-
Ngrampal	-	-	-
Karang Malang	-	-	-
Sragen	-	-	-
Sidoarjo	-	-	-
Tanon	-	-	-
Gemolong	-	-	-
Miri	-	-	-
Sumberlawang	-	-	-
Mondokan	-	-	-
Sukodono	-	-	-
Gesi	-	-	-
Tangen	-	-	-
Jenar	-	-	-
Kabupaten Sragen	1	-	-

Catatan/Note: ¹Termasuk bedolan (nikah di luar KUA)/*Including non formal registration*

²Hanya untuk yang beragama Islam/*Applies only for moslem*

Sumber/Source: ³Kementerian Agama Kabupaten Sragen / *Ministry of Religion of Sragen Regency*

⁴Mahkamah Agung, Dirjen Badan Peradilan Agama/*The Supreme Court, Directorate General of Religious Justice Affairs*

Tabel 4.3.6 Jumlah Perceraian Menurut Faktor dan Kecamatan, 2020
Table Number of Divorces by Factors and Sub District, 2020

Kecamatan Subdistrict	Zina Adultery	Mabuk Drunk	Madat Drug Addict	Judi Gambling	Meninggalkan Salah Satu Pihak Split Up
(1)	(2)	(3)	(4)	(5)	(6)
Kalijambe	-	-	-	-	-
Plupuh	-	-	-	-	-
Masaran	-	-	-	-	-
Kedawung	-	-	-	-	3
Sambirejo	-	-	-	-	1
Gondang	-	-	-	-	-
Sambung Macan	-	-	-	-	4
Ngrampal	-	-	-	-	-
Karang Malang	-	1	-	-	5
Sragen	1	-	-	-	6
Sidoarjo	-	1	-	-	2
Tanon	-	-	-	-	1
Gemolong	-	1	-	-	1
Miri	-	-	-	-	-
Sumberlawang	--	-	-	-	-
Mondokan	-	-	-	-	-
Sukodono	-	-	-	-	1
Gesi	-	-	-	-	-
Tangen	-	-	-	-	1
Jenar	1	-	-	-	-
Kabupaten Sragen	2	3	-	-	25

Lanjutan Tabel/*Continued Table* 4.3.6

Kecamatan <i>Subdistrict</i>	Dihukum Penjara <i>Jail</i>	Poligami <i>Polygamy</i>	Kekerasan Dalam Rumah Tangga <i>Domestic Violence</i>	Cacat Badan <i>Disability</i>	Perselisihan dan Pertengkaran Terus Menerus <i>Constant Disputes and Quarrel</i>
(1)	(7)	(8)	(9)	(10)	(11)
Kalijambe	-	-	-	-	-
Plupuh	-	-	-	-	1
Masaran	-	-	-	-	-
Kedawung	-	-	-	-	3
Sambirejo	-	-	-	-	-
Gondang	-	-	-	-	-
Sambung Macan	-	-	1	-	1
Ngrampal	-	-	-	-	-
Karang Malang	-	-	-	-	3
Sragen	-	-	-	-	3
Sidoharjo	-	-	1	-	-
Tanon	-	-	-	-	-
Gemolong	-	-	-	-	3
Miri	-	-	-	-	-
Sumberlawang	-	-	-	-	-
Mondokan	-	-	-	-	-
Sukodono	-	-	-	-	-
Gesi	-	-	-	-	-
Tangen	-	-	-	-	-
Jenar	-	-	-	-	-
Kabupaten Sragen	-	-	2	-	14

Sumber/*Source*: Kementerian Agama Kabupaten Sragen/*Ministry of Religious Affairs Sragen Regency*

Tabel
Table 4.3.7**Penerimaan dan Penyaluran Zakat Fitrah Menurut
Kecamatan di Kabupaten Sragen, 2020**
*Acceptance And Distribution of Zakat Fitrah by Subdistrict
in Sragen Regency, 2020*

Kecamatan Sub District	Jumlah Muzakki Number of Muzakki	Penerimaan Acceptance		Penyaluran Distribution	
		Beras Rice (Kg)	Uang Money (000 Rp)	Beras Rice (Kg)	Uang Money (000 Rp)
(1)	(2)	(3)	(4)	(5)	(6)
Kalijambe	38 006	218 576	1 600 000	218 576	1 600 000
Plupuh	42 338	105 845	...	105 845	...
Masaran	50 596	416 229	97 056 000	416 229	97 056 000
Kedawung	33 928	69 347	48 715 000	69 347	48 715 000
Sambirejo	27 216	68 041	...	68 041	...
Gondang	27 660	52 890	18 158 800	52 890	18 158 800
Sambung Macan	36 835	83 351	...	83 351	...
Ngrampal	19 486	47 788	18 187 000	47 788	18 187 000
Karang Malang	37 048	2 176 552	91 725 000	2 176 552	91 725 000
Sragen	70 607	234 623	520 375 000	234 623	520 375 000
Sidoarjo	37 513	90 110	22 378 000	90 110	22 378 000
Tanon	55 524	138 810	...	138 810	...
Gemolong	29 703	63 950	108 473 500	63 950	63 950
Miri	29 850	64 331	66 938 245	64 331	64 331
Sumberlawang	44 873	1 093 565	...	1 093 565	1 093 565
Mondokan	25 507	63 203	6 650 000	63 203	6 650 000
Sukodono	27 241	66 660	...	66 660	66 660
Gesi	14 148	35 370	...	35 370	...
Tangen	20 233	50 583	500 000	50 583	500 000
Jenar	21 363	107 289	5 445 000	107 289	5 445 000
Kabupaten Sragen	689 675	5 247 113	1 006 201 545	5 247 113	832 078 306

Sumber/Source: Kementerian Agama Kabupaten Sragen/Ministry of Religious Affairs Sragen Regency

Tabel 4.3.8
Table**Penerimaan dan Penyaluran Ternak Qurban Menurut Kecamatan di Kabupaten Sragen, 2020**
Acceptance And Distribution of Livestock Qurban by Subdistrict in Sragen Regency, 2020

Kecamatan Sub District	Jumlah yang Berkurban Number of Sacrificer	Jumlah Penerima Number of Receiver	Penerimaan Acceptance	
			Sapi/Kerbau Cows/Buffalo (ekor)	Kambing/ Domba Goats/Sheep (ekor)
(1)	(2)	(3)	(4)	(5)
Kalijambe	3 639	19 623	512	613
Plupuh	3 632	22 521	371	1 035
Masaran	6 212	39 095	752	1 405
Kedawung	3 474	39 241	418	867
Sambirejo	1 408	16 554	172	803
Gondang	2 989	41 399	195	3 334
Sambung Macan	2 510	20 958	251	747
Ngrampal	2 642	35 922	252	754
Karang Malang	1 496	33 310	386	1 117
Sragen	5 645	33 997	571	1 648
Sidoarjo	3 694	25 388	403	900
Tanon	887	1 780	100	198
Gemolong	3 270	21 576	377	715
Miri	1 320	12 013	142	396
Sumberlawang	1 604	38 280	164	456
Mondokan	1 383	19 284	124	627
Sukodono	2 236	16 671	197	499
Gesi	2 142	49 255	125	367
Tangen	902	8 811	82	328
Jenar	1 012	13 010	79	464
Kabupaten Sragen	52 097	508 688	5 673	17 273

Sumber/Source: Kementerian Agama Kabupaten Sragen/Ministry of Religious Affairs Sragen Regency

Tabel
Table 4.3.9**Jumlah Santri dan Ustadz Pondok Pesantren menurut Kecamatan di Kabupaten Sragen, 2020**
Number of Students and Teacher of Islamic Boarding School by Subdistricts in Sragen Regency, 2020

Kecamatan Sub District	Tahun Berdiri Since	Jumlah Santri Students			Jumlah Guru Teachers
		Laki-laki Man	Perempuan Women	Jumlah Total	
(1)	(2)	(3)	(4)	(5)	
01. KALIJAMBE					
1. Yaumika	1969	123	120	243	15
2. Al Karomah	2003	32	48	80	5
3. Miftahul Huda Ibnu Kadar	2010	40	30	70	7
4. Daarul Mutholaah	2012	30	48	78	8
5. Sunan Gunungjati Baalawy	2016	45	9	54	5
02. PLUPUH					
1. Nurul Yaqin	2002	26	34	60	5
2. Al Falah	2004	56	80	136	10
3. Fatkhul Hidayah	2004	25	20	45	5
4. Manba'ul Falah	2007	24	35	59	5
5. Darus Salam	2008	22	51	73	5
6. Riyadlatuth Tholibin	2008	42	46	88	5
7. Karya Hidayatullah	2009	32	22	54	5
8. Nasrun Ummah	2008	15	15	30	4
9. An Nur	2006	51	50	101	10
03. MASARAN					
1. Al Falah	1992	47	43	90	5
2. Budi Luhur	1995	161	197	358	10
3. Mambaul Huda	2003	120	68	188	10
4. Darul Falah	2000	20	20	40	4
5. Ibnu Abas assalafi	2002	187	0	187	16
6. Hidayatul Falah	1991	20	59	79	5

Lanjutan Tabel/*Continued Table* 4.3.9

Kecamatan <i>Sub District</i>	Tahun Berdiri <i>Since</i>	Jumlah Santri <i>Students</i>			Jumlah Guru <i>Teachers</i>
		Laki-laki <i>Man</i>	Perempuan <i>Women</i>	Jumlah <i>Total</i>	
(1)	(2)	(3)		(4)	(5)
7. Al barkah	2000	108	80	188	9
8. Nurul Huda	2003	41	28	69	8
9. Al Islam Darul Falah	2006	110	131	241	6
10. Al Falah	2010	20	35	55	6
11. Al Hadadiyah	2003	30	22	52	6
12. Assalam	2016	20	35	55	10
13. Hidayaturrohman	2017	0	91	91	13
14. Ta'mirul Islam	2017	95	0	95	18
04. KEDAWUNG					
1. Farul Falah	1998	20	13	33	5
2. Al Falah	2002	50	50	100	10
3. Mamba'ul Usulil Hikmah	2009	32	66	98	9
4. Nurul Falah	2009	15	10	25	4
5. Baiturrohim	2009	27	30	57	4
6. Hizbulloh	2010	20	21	41	3
7. Sunan Kalijogo	2018	30	18	48	4
8. Arroyan	2018	32	21	53	5
9. Fajrul Fallah	2016	34	24	58	6
05. SAMBIREJO					
1. Al Barokah	2010	20	25	45	5
2. Al Manar	2003	103	98	201	10
3. Al Maskuri	2004	10	12	22	2
4. Ummul Quro	2005	23	50	73	5

Lanjutan Tabel/Continued Table 4.3.9

Kecamatan Sub District	Tahun Berdiri Since	Jumlah Santri Students			Jumlah Guru Teachers
		Laki-laki Man	Perempuan Women	Jumlah Total	
(1)	(2)	(3)		(4)	(5)
5. Al Iksaniyah Abulfaid	2016	32	30	62	5
6. Baitul Qur'an	2013	55	65	120	8
06. GONDANG					
1. Nurul Huda	1986	195	160	355	6
2. Al Huda	1993	10	12	22	2
3. An Najah	2000	243	264	507	6
4. Roudatul Mutaqin	2003	75	98	173	4
07. SAMBUNGMACAN					
1. Miftakhul Huda	1991	175	115	290	16
2. Badran Nurul Falah	1996	31	35	66	6
3. Yanba'ul Qur'an	1992	70	90	160	15
4. Nurul Hikmah	2003	70	53	123	10
5. Darul Falah	2009	44	0	44	4
6. Al Huda	2009	30	35	65	4
7. Nurul Iman	2009	22	28	50	4
08. NGRAMPAL					
1. Senimam Bumi Sholawat	2002	7	3	10	2
2. Al Luwung	2003	15	7	22	3
3. Anwarul Qur'an	2004	0	15	15	9
4. Al Mu'minum	2007	6	39	42	3
5. Nurul Falah Al Amin	2009	15	12	27	4
6. Hidayatul Muhtadin	2018	25	25	50	7
7. Fathul Falah	2014	32	28	60	6

Lanjutan Tabel/*Continued Table* 4.3.9

Kecamatan <i>Sub District</i>	Tahun Berdiri <i>Since</i>	Jumlah Santri <i>Students</i>			Jumlah Guru <i>Teachers</i>
		Laki-laki <i>Man</i>	Perempuan <i>Women</i>	Jumlah <i>Total</i>	
(1)	(2)	(3)	(4)	(5)	
8. Daarul Qur'an	2013	20	0	20	5
09. KARANG MALANG					
1. Walisongo	1995	130	115	245	11
2. Al Husna	1996	57	43	100	10
3. Riyadul Sholihin	2007	46	40	86	7
4. Tafidul Qur'an al hasanah	2008	36	42	78	6
5. Nurul Mubin	2009	60	0	60	4
6. Madina	2017	6	14	20	10
10. SRAGEN					
1. Yappi	1957	36	35	71	6
2. Banu Saudah	1975	133	152	285	7
3. Al Mu'min	1981	58	55	113	5
4. Darul Ihsan	1985	100	85	185	12
5. Bustanul Qur'an	1992	27	13	40	3
6. Hidayatullah/An Nahl	1994	30	0	30	7
7. Al Wihdah	1995	60	100	160	12
8. Al Falah Sunan Kalijogo	2000	75	0	75	5
9. Syifaun Qolbi	2002	44	29	73	5
10. Arrohim	2003	60	77	137	4
11. Jamus Kalimosodo	2007	20	11	31	4
12. An - Nur	2002	69	70	139	6
13. Roudhotur Rohman	2003	51	41	92	6
14. Darunnaraja	2009	35	30	65	5

Lanjutan Tabel/Continued Table 4.3.9

Kecamatan Sub District	Tahun Berdiri Since	Jumlah Santri Students			Jumlah Guru Teachers
		Laki-laki Man	Perempuan Women	Jumlah Total	
(1)	(2)	(3)	(4)	(5)	
15. Fadlul Quran	2009	30	35	65	5
16. Griya Qur'an	2016	30	26	56	5
17. Attaqwa	2017	29	23	52	5
18. Darul Hikmah	2002	110	110	220	10
11. SIDOHARJO					
1. Al Allawy	1998	53	25	78	6
2. Taqororrub	1997	66	35	101	7
3. Barokatul Falah	2002	36	34	70	11
4. AL - Falah	2004	28	31	59	7
5. Al Muhajirin	1991	55	55	110	3
6. Nurul Fallah	1994	80	57	137	4
7. Mafatikhul Falah	2001	25	37	62	5
8. Bumi Arum alluwung	2006	9	21	30	4
9. Al Falah Hidayatul	2008	26	29	55	3
10. Qurrotul A'yuni	2009	10	15	25	4
11. Waskito Jati	2009	41	49	90	5
12. Tachfidzul Qur'an	2000	7	0	7	4
13. Akhul Muslim	2013	30	40	70	8
14. Al Ikhsan	2016	26	26	52	5
12. TANON					
1. Hidayatul Qur'an	1973	50	57	107	10
2. Roudhotul Tholibin	1964	102	75	177	15
3. Al Hikmah	1981	222	178	400	20

Lanjutan Tabel/*Continued Table* 4.3.9

Kecamatan <i>Sub District</i>	Tahun Berdiri <i>Since</i>	Jumlah Santri <i>Students</i>			Jumlah Guru <i>Teachers</i>
		Laki-laki <i>Man</i>	Perempuan <i>Women</i>	Jumlah <i>Total</i>	
(1)	(2)	(3)	(4)	(5)	
4. Roudhotuth Tholibin	1985	147	130	277	21
5. Nurul Qodim	1990	30	0	30	3
6. Roudhotul Muta'allimin	1999	64	46	110	10
7. Sunan Muria	1998	20	25	45	4
8. Salamah Wabarokah	2003	75	49	124	20
9. Darrussalam Al Ghozali	2003	34	47	81	10
10. Ibnu Mas'ud	1996	79	77	156	10
11. Al Fitroh	2008	40	25	65	5
12. Al Falah	2009	27	22	49	5
13. Nurul Huda	2009	24	12	36	4
14. Darussalam	2009	86	93	179	10
15. Miftakhul Huda	2017	20	30	50	4
13. GEMOLONG					
1. Majelis Tafsir Al-Qur'an	1998	325	415	740	33
2. Al - Musanni	2004	85	45	130	15
3. Roudotul Sholikhin	1981	105	64	169	15
4. Bachrul Falah	2005	17	56	73	5
14. M I R I					
1. Zumrotul Anwar	1993	50	30	80	5
2. At Taqwa	1999	46	11	57	7
15. SUMBERLAWANG					
1. Nurul Huda	1993	54	60	114	10
2. Darus Salaf	2003	22	105	127	25

Lanjutan Tabel/*Continued Table 4.3.9*

Kecamatan <i>Sub District</i>	Tahun Berdiri <i>Since</i>	Jumlah Santri <i>Students</i>			Jumlah Guru <i>Teachers</i>
		Laki-laki <i>Man</i>	Perempuan <i>Women</i>	Jumlah <i>Total</i>	
(1)	(2)	(3)	(4)	(5)	
3. Al Falah	2009	15	10	25	5
4. Sunan Kalijogo	2009	35	17	52	5
5. Mambaul Ulum	2009	25	75	100	10
16. MONDOKAN					
1. Al Muayyad	1991	28	46	74	5
2. Miftaql Ulum	2003	111	81	192	15
3. Nurul Muftadi	2000	44	15	55	4
4. Roudotul Mujawwidin	2000	25	15	40	4
5. Tahfidul Qur'an	2007	70	0	70	5
6. Al Ikhlas	2007	28	30	58	5
7. Mambaut ath Thoyibah	2010	81	62	143	8
8. Riyathus Shoslihin	2007	38	30	68	8
9. Darul Ullum	2010	31	31	62	7
10. Nurul Huda	2017	37	30	67	8
11. Roudhotul Wahid	2017	30	34	64	7
12. Nurul Huda	2009	34	24	58	4
17. SUKODONO					
1. An Na'im Ajisoko	1987	175	150	325	13
2. Al - Falah	2003	15	25	40	5
3. Nurul Islam	2004	75	50	125	10
18. GESI					
1. Raudlatul Hikmah	2003	14	2	16	2
2. Miftaudin	2008	22	29	51	4

Lanjutan Tabel/*Continued Table 4.3.9*

Kecamatan <i>Sub District</i>	Tahun Berdiri <i>Since</i>	Jumlah Santri <i>Students</i>			Jumlah Guru <i>Teachers</i>
		Laki-laki <i>Man</i>	Perempuan <i>Women</i>	Jumlah <i>Total</i>	
(1)	(2)	(3)		(4)	(5)
3. Nurul Hikmah	2009	30	19	49	5
4. Mathaliul Hikmah	2002	35	36	71	8
18. TANGEN					
1. Manba'ul Falah	1981	75	50	125	14
2. Imam Ruba'i	2002	115	80	195	15
3. Miftakhul Hikmah	2002	82	89	171	10
4. Sunan Drajad	2002	30	39	69	6
5. Falahul Hikmah	2008	15	25	40	4
20. JENAR					
1. Nurul Falah	1994	15	10	25	4
2. Miftakhul Falah	2004	20	30	50	5
3. Zumrotuth Tholibin	2009	50	60	110	10

Sumber/*Source*: Kementerian Agama Kabupaten Sragen/*Ministry of Religious Affairs Sragen Regency*

Tabel
Table 4.3.10

Jumlah Kejahatan yang Dilaporkan, Risiko Penduduk Terjadi Tindak Pidana per 100.000 Penduduk, Persentase Penyelesaian Tindak Pidana, dan Selang Waktu Terjadinya Tindak Pidana Menurut Kepolisian Resort, 2018-2020
Crime Total, Crime Rate per 100,000 Population, Percentage of Crime Clearance, and Time Interval of Crime Occurance by Departmental (Resort) Police Office, 2018-2020

Kecamatan Subdistrict (1)	Jumlah Kejahatan yang Dilaporkan/Crime Total		
	2018 (2)	2019 (3)	2020 (4)
Kalijambe	12	9	8
Plupuh	12	8	10
Masaran	16	16	11
Kedawung	7	6	8
Sambirejo	6	7	4
Gondang	19	10	6
Sambung Macan	16	11	9
Ngrampal	21	18	12
Karang Malang	17	14	12
Sragen	31	27	28
Sidoarjo	15	11	20
Tanon	20	12	14
Gemolong	23	20	9
Miri	5	9	4
Sumberlawang	12	12	13
Mondokan	11	7	9
Sukodono	12	4	11
Gesi	8	10	8
Tangen	7	8	1
Jenar	5	5	4
Kabupaten Sragen	275	224	201

Lanjutan Tabel/*Continued Table* 4.3.10

Kecamatan Subdistrict	Risiko Penduduk Terjadi Tindak Pidana per 100.000 Penduduk <i>Crime Rate per 100,000 Population</i>		
	2018	2019	2020
(1)	(5)	(6)	(7)
Kalijambe	1,35	1,01	0,9
Plupuh	1,35	0,9	1,12
Masaran	1,8	1,8	1,24
Kedawung	0,79	0,67	0,9
Sambirejo	0,67	0,79	0,45
Gondang	2,13	1,12	0,67
Sambung Macan	1,8	1,24	1,01
Ngrampal	2,36	2,02	1,35
Karang Malang	1,91	1,57	1,35
Sragen	3,48	3,03	3,14
Sidoarjo	1,68	1,24	2,25
Tanon	2,25	1,35	1,57
Gemolong	2,58	2,25	1,01
Miri	0,56	1,01	0,45
Sumberlawang	1,35	1,35	1,46
Mondokan	1,24	0,79	1,01
Sukodono	1,35	0,45	1,24
Gesi	0,9	1,12	0,9
Tangen	0,79	0,9	0,11
Jenar	0,56	0,56	0,45
Kabupaten Sragen

Lanjutan Tabel/Continued Table 4.3.10

Kecamatan Subdistrict	Persentase Penyelesaian Tindak Pidana Percentage of Crime Clearance		
	2018	2019	2020
(1)	(8)	(9)	(10)
Kalijambe	91,67%	88,89%	37,50%
Plupuh	83,33%	87,50%	90%
Masaran	81,25%	75,00%	72,73%
Kedawung	42,86%	66,67%	50%
Sambirejo	100%	100%	75%
Gondang	57,89%	70,00%	100%
Sambung Macan	43,75%	63,64%	88,89%
Ngrampal	61,90%	55,56%	83,33%
Karang Malang	88,24%	57,14%	91,67%
Sragen	67,74%	74,07%	60,71%
Sidoharjo	66,67%	72,73%	70%
Tanon	65%	66,67%	21,43%
Gemolong	69,57%	70,00%	33,33%
Miri	100%	88,89%	75%
Sumberlawang	66,67%	40,00%	46,15%
Mondokan	72,73%	57,14%	55,56%
Sukodono	83,33%	25,00%	54,54%
Gesi	75%	40,00%	37,50%
Tangen	57,14%	75,00%	100%
Jenar	40,00%	60,00%	100%
Kabupaten Sragen

Lanjutan Tabel/*Continued Table* 4.3.10

Kecamatan Subdistrict	Selang Waktu Terjadinya Tindak Pidana ¹ Time Interval of Crime Occurance ¹		
	2017	2018	2019
(1)	(11)	(12)	(13)
Kalijambe	3'25"43	10'00"00	13'20"00
Plupuh	15'00"00	10'00"00	15'00"00
Masaran	13'20"00	19'30"00	19'30"00
Kedawang	13'20"00	3'25"43	20'00"00
Sambirejo	12'00"00	20'00"00	12'00"00
Gondang	4'21"49	5'03"09	4'21"49
Sambung Macan	12'00"00	19'30"00	6'40"00
Ngrampal	15'00"00	9'08"34	1'42"51
Karang Malang	12'26"40	11'17"39	12'26"40
Sragen	9'08"34	18'34"50	...
Sidoarjo	11'17"39	8'00"00	4'21"49
Tanon	8'00"00	6'00"00	10'10"00
Gemolong	8'00"00	20'52"00	6'10"00
Miri	12'00"00	2'50"00	13'20"00
Sumberlawang	1'42"51	10'00"00	10'00"00
Mondokan	20'00"00	4'21"49	3'25"43
Sukodono	1'13"00	4'21"49	6'00"00
Gesi	1'01"00	15'00"00	12'00"00
Tangen	1'09"00	3'25"43	15'00"00
Jenar	6'00"00	4'21"49	6'00"00
Kabupaten Sragen

Catatan/Note: ¹ . = jam/hours; ' = menit/minutes; " = detik/second

Sumber/Source: : Kepolisian Resort Kabupaten Sragen/ Kepolisian Resort Kabupaten Sragen

Tabel 4.3.11 **Jumlah Tindak Tindak Pidana Menurut Kepolisian Sektor di Kabupaten Sragen, 2020**
Number of Crime by Subdistrict Police Office in Sragen Regency, 2020

Kecamatan Subdistrict	Bulan/Month					
	Januari/January		Februari/February		Maret/March	
	Lapor	Selesai	Lapor	Selesai	Lapor	Selesai
(1)	(2)	(3)	(4)	(5)	(6)	(7)
Kalijambe	2	1	0	0	1	0
Plupuh	0	0	0	0	1	0
Masaran	0	0	3	1	1	1
Kedawung	0	0	0	0	1	0
Sambirejo	1	1	1	1	0	0
Gondang	1	1	0	0	1	1
Sambung Macan	3	1	0	0	1	0
Ngrampal	0	0	1	1	1	1
Karang Malang	2	1	4	3	0	1
Sragen	5	0	1	1	1	0
Sidoharjo	2	2	3	1	3	2
Tanon	3	2	1	0	1	0
Gemolong	3	1	3	1	0	0
Miri	0	0	0	0	0	0
Sumberlawang	2	1	2	0	1	0
Mondokan	0	0	1	1	3	2
Sukodono	1	1	1	0	3	2
Gesi	1	1	1	0	0	1
Tangen	0	0	0	0	0	0
Jenar	1	1	0	0	0	0
Kabupaten Sragen	27	14	22	10	19	11

Lanjutan Tabel/*Continued Table* 4.3.11

Kecamatan Subdistrict	Bulan/Month					
	April/April		Mei/May		Juni/June	
	Lapor	Selesai	Lapor	Selesai	Lapor	Selesai
(1)	(8)	(9)	(10)	(11)	(12)	(13)
Kalijambe	0	0	0	0	0	0
Plupuh	2	2	1	0	1	1
Masaran	1	1	0	0	4	4
Kedawung	3	2	0	0	0	0
Sambirejo	0	0	1	1	1	0
Gondang	0	0	2	2	1	1
Sambung Macan	1	1	0	0	1	1
Ngrampal	1	0	1	1	1	1
Karang Malang	0	0	2	1	0	0
Sragen	2	1	0	0	7	6
Sidoharjo	1	1	0	0	0	0
Tanon	0	0	1	0	2	0
Gemolong	0	0	0	0	0	0
Miri	0	0	0	0	0	0
Sumberlawang	2	1	0	0	1	1
Mondokan	0	0	1	0	0	0
Sukodono	1	0	0	0	0	0
Gesi	2	1	0	0	0	0
Tangen	0	0	0	0	0	0
Jenar	0	0	1	1	0	0
Kabupaten Sragen	16	10	10	6	19	15

Lanjutan Tabel/*Continued Table* 4.3.11

Kecamatan Subdistrict	Bulan/Month					
	Juli/July		Agustus/August		September/September	
	Lapor	Selesai	Lapor	Selesai	Lapor	Selesai
(1)	(14)	(15)	(16)	(17)	(18)	(19)
Kalijambe	0	0	1	1	1	0
Plupuh	1	1	1	1	0	0
Masaran	0	0	0	0	1	1
Kedawung	0	0	1	0	2	2
Sambirejo	0	0	0	0	0	0
Gondang	1	1	0	0	0	0
Sambung Macan	3	5	0	0	0	0
Ngrampal	1	2	2	1	0	0
Karang Malang	0	0	2	3	0	0
Sragen	1	1	0	0	2	1
Sidoarjo	1	1	0	0	2	2
Tanon	0	1	0	0	2	0
Gemolong	1	0	1	0	0	0
Miri	0	0	0	0	2	2
Sumberlawang	0	0	2	1	0	0
Mondokan	1	0	0	0	1	1
Sukodono	1	0	1	1	0	0
Gesi	2	0	0	0	0	0
Tangen	0	0	1	1	0	0
Jenar	1	1	0	0	0	0
Kabupaten Sragen	14	13	12	9	13	9

Lanjutan Tabel/*Continued Table* 4.3.11

Kecamatan Subdistrict	Bulan/Month					
	Oktober/October		November/November		Desember/December	
	Lapor	Selesai	Lapor	Selesai	Lapor	Selesai
(1)	(20)	(21)	(22)	(23)	(24)	(25)
Kalijambe	3	1	0	0	0	0
Plupuh	2	0	1	1	0	0
Masaran	1	0	0	0	0	0
Kedawung	1	0	0	0	0	0
Sambirejo	0	0	0	0	0	0
Gondang	0	0	0	0	0	0
Sambung Macan	0	0	0	0	0	0
Ngrampal	1	0	3	3	0	0
Karang Malang	1	1	0	0	1	1
Sragen	4	3	2	2	3	2
Sidoarjo	0	0	6	4	2	1
Tanon	2	0	2	4	0	0
Gemolong	1	1	0	0	0	0
Miri	1	1	0	0	1	0
Sumberlawang	1	1	2	0	0	0
Mondokan	1	1	1	0	0	0
Sukodono	1	1	2	1	0	0
Gesi	0	0	1	0	1	0
Tangen	0	0	0	0	0	0
Jenar	0	0	0	0	1	1
Kabupaten Sragen	20	10	20	15	9	5

Sumber/*Source*: Kepolisian Resort Kabupaten Sragen/ Ressort Police Office of Sragen Regency

Tabel
Table 4.3.12

Banyaknya Perkara yang Diterima dan Diselesaikan di Pengadilan Negeri Kabupaten Sragen Menurut Bulan, 2018-2020
Received Number of Case in National Court of Kabupaten Sragen and Finished by Month, 2018-2020

Kecamatan Subdistrict	Perkara Pidana Criminal Case		Perkara Perdata Civil Case		Jumlah Total	
	Yang Diterima Received	Yang Diterima Finished	Yang Diterima Received	Yang Diterima Finished	Yang Diterima Received	Yang Diterima Finished
(1)	(2)	(3)	(4)	(5)	(6)	(7)
Januari	67	70	78	26	145	96
Februari	71	40	81	23	152	63
Maret	61	58	73	24	134	82
April	83	44	75	17	158	61
Mei	98	57	64	25	162	82
Juni	96	42	70	14	166	56
Juli	92	74	79	35	171	109
Agustus	82	60	55	24	137	84
September	75	56	68	23	143	79
Oktober	65	61	72	24	137	85
November	87	46	69	22	156	68
Desember	89	59	72	15	161	74
2020	966	667	856	272	1822	939
2019
2018

Sumber/Source: Pengadilan Negeri Kabupaten Sragen / National Court of Kabupaten Sragen

Tabel 4.3.13 Banyaknya Jenis Tindak Pidana Menurut Jenis Kelamin Terpidana di Kabupaten Sragen, 2018-2020
Number of Types of Crime by Sex in National Court of Sragen Regency, 2018-2020

Jenis Tindak Pidana <i>Type of Crime</i>	Terpidana <i>Crime</i>			Jumlah Total
	Laki-laki <i>Male</i>	Perempuan <i>Female</i>	Anak <i>Child</i>	
(1)	(2)	(3)	(4)	(5)
Kejahatan Kesusilaan
Perjudian	136	-	-	...
Kejahatan Terhadap Nyawa	-	-	-	...
Penganiayaan	37	-	-	...
Menyebabkan Mati/Luka Karena Alpa	10	-	-	...
Pencurian	207	1	9	...
Penggelapan	44	-	-	...
Penadahan	13	-	-	...
Kejahatan Penerbitan Dan Percetakan	13	-	-	...
Tindak Pidana Ekonomi	2	2	-	...
Tindak Pidana Sajam	-	-	-	...
Tindak Pidana Narkotika/Psycotripika	140	3	-	...
Tindak Pidana Agama	-	-	-	...
Tindak Pidana Imigrasi	-	-	-	...
Tindak Pidana Devisa	-	-	-	...
Tindak Pidana Lingkungan Hidup	1	-	-	...
Tindak Pidana Lain	4	6	-	...
2020	607	12	9	...
2019
2019

Sumber/Source: Pengadilan Negeri Kabupaten Sragen / National Court of Kabupaten Sragen

Tabel 4.3.14 Banyaknya Putusan Pengadilan Menurut Jenis Tindak Pidana di Kabupaten Sragen, 2018-2020
Number of Verdicts by Kind of Crime in National Court of Sragen Regency, 2018-2020

Kecamatan Subdistrict	Selang Waktu Terjadinya Tindak Pidana Time Interval of Crime occurrence			
	2018	2019	2020	
(1)	(2)	(3)	(4)	
Pidana Mati	-	-	-	
Pidana Seumur Hidup	-	-	-	
Pidana Penjara	421	6	-	
Pidana Kurungan	33	7	-	
Pidana Bersyarat	33	7	-	
Pidana Denda	33	7	-	
Pidana Tambahan	-	-	-	
Dikembalikan Kepada Orang Tua	1	-	1	
Diserahkan Kepada Pemerintah	16	-	16	
Bebas Dari Tuduhan	-	-	-	
Lepas Dari Tuduhan	-	-	-	
Jumlah	2020	537	27	17
Total	2019
	2018
Jumlah Denda	2020
Amount of The	2019
Fine	2018

Sumber/Source: Pengadilan Negeri Kabupaten Sragen / National Court of Kabupaten Sragen

Tabel
Table 4.3.15

**Banyaknya Narapidana Menurut Jenis Kelamin di
Kabupaten Sragen, 2016-2020**
*Number of Prisoners by Sex in Sragen Regency, 2016-
2020*

Tahun Years	Laki-Laki Male	Perempuan Female	Jumlah Total
(1)	(2)	(3)	(4)
2016	220	4	224
2017	191	0	191
2018	208	3	211
2019	199	0	199
2020	184	4	188

Sumber/Source: Pengadilan Negeri Kabupaten Sragen / National Court of Kabupaten Sragen

Tabel 4.3.16 Keadaan Keluarga Sejahtera Menurut Kecamatan di Kabupaten Sragen, 2020
Table State of Welfare by Sub District in Sragen Regency, 2020

Kecamatan Subdistrict	Keluarga Pra Sejahtera	Keluarga Sejahtera I	Keluarga Sejahtera II	Keluarga Sejahtera III	Keluarga Sejahtera III+
(1)	(2)	(3)	(4)	(5)	(6)
Kalijambe	5 864	2 755	1 723	5 708	436
Plupuh	7 550	2 646	4 814	1 166	99
Masaran	1 734	4 257	5 904	9 376	966
Kedawung	3 127	5 264	9 448	4 767	331
Sambirejo	2 259	4 108	877	5 000	18
Gondang	3 918	2 913	4 067	3 504	612
Sambung Macan	5 983	3 539	2 693	1 978	570
Ngrampal	3 127	4 300	4 852	1 103	89
Karang Malang	4 792	6 953	5 919	2 817	561
Sragen	860	2 973	9 178	6 741	565
Sidoarjo	3 579	1 459	4 764	8 529	244
Tanon	2 559	7 511	10 979	8 087	97
Gemolong	5 562	1 970	6 376	1 892	349
Miri	3 576	4 147	2 086	1 115	502
Sumberlawang	9 626	3 455	1 673	548	134
Mondokan	7 174	2 003	2 654	182	35
Sukodono	1 081	1 408	6 282	1 730	463
Gesi	2 715	1 581	1 977	998	67
Tangen	4 645	2 412	2 047	295	41
Jenar	2 780	5 010	620	907	52
Kabupaten Sragen	82 511	70 664	88 933	66 443	6 231

Sumber /Source : Dinas Pengendalian Penduduk, KB, Pemberdayaan Masyarakat dan Perlindungan Anak Kab. Sragen/ Control of the Department of Population, Family Planning, Community Empowerment and Child Protection, Sragen Regency

Tabel
Table 4.3.17

**Banyaknya Bencana Alam Menurut Kecamatan di
Kabupaten Sragen, 2018- 2020**
*Number of Natural Disaster in Sragen Regency, 2018-
2020*

Kecamatan Subdistrict	Banjir Flood			Gempa Bumi Earthquake		
	2018	2019	2020	2018	2019	2020
(1)	(2)	(3)	(4)	(5)	(6)	(7)
Kalijambe	-	1	-	-	-	-
Plupuh	-	-	-	-	-	-
Masaran	-	4	-	-	-	-
Kedawung	-	-	-	-	-	-
Sambirejo	1	1	1	-	-	-
Gondang	-	1	1	-	-	-
Sambung Macan	-	-	-	-	-	-
Ngrampal	-	4	-	-	-	-
Karang Malang	2	1	-	-	-	-
Sragen	-	2	-	-	-	-
Sidoarjo	-	5	-	-	-	-
Tanon	-	-	-	-	-	-
Gemolong	-	-	-	-	-	-
Miri	-	-	-	-	-	-
Sumberlawang	1	2	-	-	-	-
Mondokan	-	-	-	-	-	-
Sukodono	-	-	-	-	-	-
Gesi	-	-	-	-	-	-
Tangen	-	-	-	-	-	-
Jenar	-	-	-	-	-	-
Kabupaten Sragen	4	21	2	0	0	0

Lanjutan Tabel/Continued Table 4.3.17

Kecamatan Subdistrict	Tanah Longsor Landside			Angin Puting Beliung Tornado		
	2018	2019	2020	2018	2019	2020
(1)	(2)	(3)	(4)	(5)	(6)	(7)
Kalijambe	-	6	-	2	3	-
Plupuh	-	2	-	-	1	2
Masaran	-	3	1	-	1	2
Kedawung	-	2	1	-	1	2
Sambirejo	2	6	3	-	-	-
Gondang	-	-	-	-	1	1
Sambung Macan	-	1	-	-	3	-
Ngrampal	-	-	-	-	-	2
Karang Malang	2	-	-	-	1	4
Sragen	-	3	-	-	1	4
Sidoarjo	-	1	-	1	1	3
Tanon	-	3	-	-	4	-
Gemolong	-	1	-	-	-	1
Miri	-	-	-	-	-	1
Sumberlawang	1	2	-	-	2	-
Mondokan	-	-	1	-	1	1
Sukodono	-	-	-	-	1	-
Gesi	-	-	-	-	-	1
Tangen	-	2	-	1	-	1
Jenar	-	1	-	-	-	1
Kabupaten Sragen	5	33	6	4	21	26

4.4 KEMISKINAN POVERTY

Tabel 4.4.1 **Garis Kemiskinan, Jumlah, dan Persentase Penduduk Miskin di Kabupaten/Kota, 2013–2020**
Poverty Line, Number, and Percentage of Poor People in XXX Regency/Municipality, 2013–2020

Tahun Year	Garis Kemiskinan (rupiah/kapita/bulan) Poverty Line (rupiah/capita/month)	Jumlah Penduduk Miskin (ribu) Number of Poor People (thousand)	Persentase Penduduk Miskin Percentage of Poor People
(1)	(2)	(3)	(4)
2013	247 495	139,00	15,93
2014	255 550	130,30	14,87
2015	263 199	130,40	14,86
2016	283 649	126,80	14,38
2017	292 544	124,01	14,02
2018	312 106	116,37	13,12
2019	335 334	113,83	12,79
2020	348 890	119,38	13,38

Sumber/Source: BPS, Survei Sosial Ekonomi Nasional Maret/BPS-Statistics Indonesia, March National Socioeconomic Survey

Tabel 4.4.2 **Indeks Kedalaman Kemiskinan dan Indeks Keparahan Kemiskinan di Kabupaten/Kota, 2013–2020**
Poverty Gap Index and Poverty Severity Index in Regency/ Municipality, 2013–2020

Tahun Year	Indeks Kedalaman Kemiskinan Poverty Gap Index	Indeks Keparahan Kemiskinan Poverty Severity Index
(1)	(2)	(3)
2013	2,38	0,52
2014	2,09	0,44
2015	2,69	0,76
2016	2,92	0,99
2017	1,93	0,42
2018	2,31	0,59
2019	2,31	0,59
2020	2,18	0,53

Sumber/Source: BPS, Survei Sosial Ekonomi Nasional Maret/BPS-Statistics Indonesia, March National Socioeconomic Survey

Tabel 4.4.3
Table

**Indeks Pembangunan Manusia di Kabupaten Sragen,
2013-2020**
*Human Development Index in Sragen Regency, 2013-
2020*

Tahun Years	Angka Harapan Hidup Life Expectancy (tahun/year)	Rata-rata Lama Sekolah Mean Years of Schooling (tahun/year)	Harapan Lama Sekolah Expected of Schooling (tahun/year)	Pengeluaran per Kapita Disesuaikan Purchasing Power Parity (000 Rp/orang/ tahun)	IPM HDI
(1)	(2)	(3)	(4)	(5)	(6)
2013	75,27	6,69	11,92	10 857	69,95
2014	75,27	6,69	11,92	10 876	69,95
2015	75,41	6,86	12,21	11 434	71,10
2016	75,43	6,87	12,30	11 688	71,43
2017	75,55	7,04	12,64	12 041	72,40
2018	75,60	7,22	12,65	12 391	72,96
2019	75,62	7,34	12,69	12 720	73,43
2020	75,71	7,65	12,83	12 589	73,95

Catatan/Note: ...

Sumber/Source: BPS, Survei Sosial Ekonomi Nasional Maret/BPS-Statistics Indonesia, March National Socioeconomic Survey

Tabel 4.4.4 Jumlah Penerima Bantuan (kepala keluarga) dan Anggaran Bantuan Sosial Pangan Menurut Kecamatan, 2020
Number of Aid Recipients (head of household) and Food Social Assistance Budget by Sub District, 2020

Kecamatan Subdistrict	Jumlah Penerima Bantuan (kepala keluarga) Number of Beneficiaries (head of household)		Jumlah Anggaran (ribu rupiah) Budget Amount (thousand rupiahs)	
	Rencana Planning	Realisasi Realization	Rencana Planning	Realisasi Realization
(1)	(2)	(3)	(4)	(5)
Kalijambe	4 696	4 696	939 200	939 200
Plupuh	4 588	4 588	917 600	917 600
Masaran	4 129	4 129	825 800	825 800
Kedawung	3 136	3 136	627 200	627 200
Sambirejo	2 578	2 578	515 600	515 600
Gondang	2 871	2 871	574 200	574 200
Sambung Macan	4 322	4 322	864 400	864 400
Ngrampal	2 774	2 774	554 800	554 800
Karang Malang	2 763	2 763	552 600	552 600
Sragen	1 737	1 737	347 400	347 400
Sidoarjo	2 419	2 419	483 800	483 800
Tanon	6 136	6 136	1 227 200	1 227 200
Gemolong	3 962	3 962	792 400	792 400
Miri	4 165	4 165	833 000	833 000
Sumberlawang	6 017	6 017	1 203 400	1 203 400
Mondokan	4 453	4 453	890 600	890 600
Sukodono	3 285	3 285	657 000	657 000
Gesi	2 329	2 329	465 800	465 800
Tangen	2 906	2 906	581 200	581 200
Jenar	3 904	3 904	780 800	780 800
Kabupaten Sragen	73 170	73 170	14 634 000	14 634 000

Sumber/Source: Dinas Sosial Kabupaten Sragen/ Department of Social Services of Sragen Regency

PERKEMBANGAN PRODUKSI TANAMAN PANGAN 2020

THE GROWTH OF CROPS PRODUCTION IN 2020



JAGUNG CORN

Produksi jagung tahun 2020 mencapai 181 827 ton



PADI RICE

Produksi padi tahun 2020 mencapai 688 556 ton



PADI SETARA BERAS EQUAL RICE

Produksi padi setara beras tahun 2020 mencapai 3 681 721 Kw



KEDELAI SOY

Produksi kedelai tahun 2020 mencapai 704Kw

PRODUKSI TANAMAN PERKEBUNAN 2020

THE PRODUCTION OF PLANTATION IN 2020



TEBU/CANE

30 944 TON

COCONUT/KELAPA

4 192 TON



PENJELASAN TEKNIS

1. Lahan sawah adalah lahan pertanian yang berpetak-petak dan dibatasi oleh pematang (galangan), saluran untuk menahan/ menyalurkan air, yang biasanya ditanami padi sawah tanpa memandang dari mana diperoleh atau status lahan tersebut. Lahan yang dimaksud termasuk lahan yang terdaftar di Pajak Bumi Bangunan, luran Pembangunan Daerah, lahan bengkok, lahan serobotan, lahan rawa yang ditanami padi dan lahan bekas tanaman tahunan yang telah dijadikan sawah, baik yang ditanami padi, palawija atau tanaman semusim lainnya.
2. Tegal/Kebun adalah lahan pertanian bukan sawah (lahan kering) yang ditanami tanaman semusim atau tahunan dan terpisah dengan halaman sekitar rumah serta penggunaannya tidak berpindah pindah.
3. Ladang/Huma adalah lahan pertanian bukan sawah (lahan kering) yang biasanya ditanami tanaman semusim dan penggunaannya hanya semusim atau dua musim, kemudian akanditinggalkan bila sudah tidak subur lagi (berpindah-pindah). Kemungkinan lahan ini beberapa tahun kemudian akan dikerjakankembali jika sudah

TECHNICAL NOTES

1. *Wetland is agricultural land that separated by small dykes to resist water, where the main crop is usually wetland paddy without considering where it is got from or the status of the land. It includes the land that is registered at land income tax office, regional development contribution, 'bengkok' land, illegal ownership, swamps for rice cultivation, and annual crop land mark that has been used as rice field, which are both planted with paddy, secondary crops or the other seasonal crops.*
2. *Dry field/Garden is an dryland (unirrigated land) which is planted with seasonal or annual crops and separately from the yard around the house without shifting*
3. *Unirrigated agricultural field / Shifting cultivation land is dryland (unirrigated land) that usually is cultivated for seasonal crops and utilized only for one or two seasons, then it will be left when it is not fertile (shifting). Maybe, this land will be used again in a few years if it has been fertile.*

subur.

4. Lahan yang sementara tidak diusahakan adalah lahan yang biasanya diusahakan tetapi untuk sementara (lebih dari 1 (satu) tahun tetapi kurang dari atau sama dengan 2 (dua) tahun) tidak diusahakan, termasuk lahan sawah yang tidak diusahakan selama lebih dari 2 (dua) tahun.
4. *Temporarily unused land is land that is regularly used but temporarily (more than a year but less or equal than two years) is unused, it includes wetland that is not cultivated more than two years.*
5. Data pokok tanaman pangan yang dikumpulkan adalah luas panen dan produktivitas (hasil per hektar). Produksi tanaman pangan merupakan hasil perkalian antara luas panen dengan produktivitas. Pengumpulan data luas panen dilakukan setiap bulan dengan pendekatan area kecamatan di seluruh wilayah Indonesia. Pengumpulan data produktivitas dilakukan melalui pengukuran langsung pada plot ubinan berukuran 2½ m x 2½ m. Pengumpulan data produktivitas dilakukan setiap subround (empat bulanan) pada waktu panen petani.
5. *The main food crops data collected consists of harvested area and productivity (yield per hectare). Food crops production is generated by harvested area multiplied by productivity. The harvested area data is collected every month using sub district area approach in all sub district in Indonesia. The productivity data collection is conducted by a direct measurement in 2½m x 2½m crop cutting plot. The productivity measurement is conducted in every subround (four monthly) at the time when farmers are harvesting their crops.*
6. Data produksi padi dan palawija yang disajikan adalah dalam kualitas: gabah kering giling (padi), pipilan kering (jagung), biji kering (kedelai dan kacang tanah), dan umbi basah (ubi kayu dan ubi jalar).
6. *Production of paddy and secondary crops data are presented in the form of: dry unhusked rice (paddy), dry loose maize (maize), dry shells crops (soybeans and peanuts), and fresh roots (cassava and sweet potatoes).*

7. Tanaman sayuran dan buah-buahan semusim

Tanaman sayuran semusim adalah tanaman sumber vitamin, garam mineral dan lain-lain yang dikonsumsi dari bagian tanaman yang berupa daun, bunga, buah, dan umbinya, yang berumur kurang dari satu tahun.

Tanaman buah-buahan semusim adalah tanaman sumber vitamin, garam mineral, dan lain-lain yang dikonsumsi dari bagian tanaman yang berupa buah, berumur kurang dari satu tahun, tidak berbentuk pohon/rumpuntetapi menjalar dan berbatang lunak.

8. Tanaman buah-buahan dan sayuran tahunan

Tanaman buah-buahan tahunan adalah tanaman sumber vitamin, garam mineral, dan lain-lain yang dikonsumsi dari bagian tanaman yang berupa buah dan merupakan tanaman tahunan.

Tanaman sayuran tahunan adalah tanaman sumber vitamin, garam mineral, dan lain-lain yang dikonsumsi dari bagian tanaman yang berupa daun dan atau buah yang berumur lebih dari satu tahun.

9. Tanaman biofarmaka adalah tanaman yang bermanfaat untuk obat-obatan, kosmetik, dan kesehatan yang dikonsumsi atau digunakan dari bagian-bagian

7. *Seasonal vegetable and fruit plants*

Seasonal vegetable plants are plants which are the sources of vitamin, mineral salt, etc, consumed from the part of the plant in the form of leaf, flower, fruit, and root with the age of less than one year.

Seasonal fruit plants are plants which are the sources of vitamin, mineral salt, etc, consumed from the part of the plant in the form of fruits. These plants are creeps with the age of less than one year.

8. *Annual fruit and vegetable plants*

Annual fruit plants are plants which are the sources of vitamin, contained mineral salt, etc, consumed from the part of plant in the form of fruit and more than one year of age.

Annual vegetable plants are plants which are the sources of vitamin, contained mineral salt, etc, consumed from the part of the plant in the form of vegetable and more than one year of age.

9. *Medicinal plants are plants*

which are useful for medicine. It is consumed from part of the plant such as leaf, flower, fruit, tuber, and root.

tanaman seperti daun, batang, buah, umbi (rimpang) ataupun akar.

10. Tanaman hias adalah tanaman yang mempunyai nilai keindahan baik bentuk, warna daun, tajuk maupun bunganya, sering digunakan untuk penghias pekarangan dan lain sebagainya.

10. *Ornamental plants are plants which have a beauty value, either in shape, colour of leaf or crown of flower, and they are often used as a yard decorator.*

11. Luas panen tanaman hortikultura adalah luas tanaman sayuran, buah-buahan, biofarmaka, dan tanaman hias yang diambil hasilnya/dipanen pada periode pelaporan.

11. *Harvested area of horticulture is area which vegetable, fruit, medicinal and ornamental plant of crop harvested during the period of report.*

12. Luas panen untuk tanaman sayuran adalah luas tanaman yang dipanen sekaligus/habis/dibongkar dan luas tanaman yang dipanen berkali-kali (lebih dari satu kali)/belum habis.

12. *Harvested area of vegetable is area of entirely plant harvested/ demolished and plant harvested several times/undemolished.*

Tanaman yang dipanen sekaligus/habis/dibongkar adalah tanaman yang sehabis panen langsung dibongkar/dicabut, terdiri dari bawang merah, bawang putih, bawang daun, kentang, kol/kubis, kembang kol, petsai/sawi, wortel, lobak, dan kacang merah.

Entirely plants harvested/ demolished are plants usually harvested once and demolished to be substituted by other plants, consisting of: shallots, garlic, leeks, potato, cabbage, cauli flower, mustard green, carrots, chinese radish, and red kidney beans.

Tanaman yang dipanen berkali-kali (lebih dari satu kali)/belum habis adalah tanaman yang pemanenannya lebih dari satu kali dan biasanya dibongkar apabila panen terakhir sudah tidak memadai lagi, terdiri dari: kacang

Plants harvested several times/ undemolished are plants usually harvested more than once and demolished in the case that the last harvest was economically not profitable. They consist of : yard long beans, chili, small chili, mushroom, tomatoes, egg plant, french beans, cucumber, pumpkin/

panjang, cabe besar, cabe rawit, jamur, tomat, terung, buncis, ketimun, labu siam, kangkung, bayam, melon, semangka, dan blewah.

chajota, swamp cabbage, spinach, melon, watermelon, and blewah.

13. Data perkebunan besar dikumpulkan oleh BPS setiap bulan secara lengkap (sensus bulanan) dengan sistem surat pos. Khusus untuk tanaman kelapa, cengkeh, dan kapok, datanya diperoleh dari Direktorat Jenderal Perkebunan. Data perkebunan rakyat juga diperoleh dari Direktorat Jenderal Perkebunan.

13. *Horticulture production is the standard production quantity form of vegetable, fruit, medicinal and ornamental plant based on harvested area/the number of production plants reported monthly/quarterly.*

14. Penghitungan luas tanaman perkebunan besar adalah pada keadaan akhir tahun dan tidak termasuk yang luasnya kurang dari 5 hektar.

14. *Data on estates are collected by the BPS every month on complete basis through a mailing system. Data on coconut, clove, and kapok, as well as on smallholder plantation, are acquired from the Directorate General of Estates.*

15. Bentuk produksi perkebunan adalah; karet kering (karet), daun kering (teh dan tembakau), biji kering (kopi dan coklat), kulit kering (kayu manis dan kina), serat kering (rami), bunga kering (cengkeh), refined sugar (tebu dari perkebunan besar), gula mangkok (tebu dari perkebunan rakyat), ekivalen kopra (kopra), biji dan bunga (pala) serta minyak daun (sereh).

15. *Planted areas of estates refer to condition at the end of the year, and exclude areas less than 5 hectares.*

16. Persediaan akhir tahun produksi perkebunan besar bukan

16. *Production of estates crops are follows: dry rubber (rubber); dry*

merupakan cadangan penyangga (buffer stock).

leaves (tea and tobacco); dry beans (coffee and cocoa); dry bark (cassia vera and cinchona); dry fibre (rosella); dry flowers/buds (cloves); refined sugar (sugar cane from estate); cup sugar (sugar cane from smallholders); copra (copra); seeds and buds (nutmeg); and leaf oil (citronella).

17. Data Statistik Kehutanan sebagian besar merupakan data sekunder yang bersumber dari Kementerian Kehutanan.

17. *The production availability of estates at the end of year is not the buffer stock.*

18. Kawasan hutan adalah wilayah tertentu yang berupa hutan, yang ditunjuk dan atau ditetapkan oleh pemerintah untuk dipertahankan keberadaannya sebagai hutan tetap. Hal ini untuk menjamin kepastian hukum mengenai status kawasan hutan, letak batas dan luas suatu wilayah tertentu yang sudah ditunjuk menjadi kawasan hutan tetap.

18. *Most of forestry statistics are secondary data obtained from the Ministry of Forestry.*

19. Kawasan hutan Indonesia ditetapkan oleh Menteri Kehutanan dalam bentuk Surat Keputusan Menteri Kehutanan tentang Penunjukan Kawasan Hutan dan Perairan Provinsi. Penunjukan Kawasan Hutan ini disusun berdasarkan hasil pemaduserasian antara Rencana Tata Ruang Wilayah Provinsi (RTRWP) dengan Tata Guna Hutan Kesepakatan (TGHK).

19. *Forest Area is a specific territory of forest ecosystem determined and or decided by the government as a permanent forest. Such decision is important to maintain the size of forest area and to ensure its legitimation and boundary demarcation of permanent forest.*

20. Penunjukan kawasan hutan

20. *Indonesian forest area is determined*

mencakup pula kawasan perairan yang menjadi bagian dari Kawasan Suaka Alam (KSA) dan Kawasan Pelestarian Alam (KPA).

by the Minister of Forestry in the format of Ministerial Decree on the Designation of Provincial Forest Area and Inland Water, Coastal and Marine Ecosystem. The designation of Forest Area is formulated based on integrated and harmonized of Provincial Spatial Planning (RTRWP) and Forest Land Use by Concensus (TGHK).

21. Kawasan Suaka Alam (KSA) adalah kawasan dengan ciri khas tertentu, baik di darat maupun di perairan yang mempunyai fungsi pokok sebagai kawasan pengawetan keanekaragaman tumbuhan dan satwa serta ekosistemnya, yang juga berfungsi sebagai wilayah sistem penyangga kehidupan.
21. *The designation of forest area in some cases also cover inland water, coastal and marine ecosystem that may become part of Sanctuary Reserve Area (KSA) and Nature Conservation Area (KPA).*
22. Kawasan Pelestarian Alam (KPA) adalah kawasan dengan ciri khas tertentu, baik di darat maupun di perairan yang mempunyai fungsi pokok perlindungan sistem penyangga kehidupan, pengawetan keanekaragaman jenis tumbuhan dan satwa, serta pemanfaatan secara lestari sumber daya alam hayati dan ekosistemnya.
22. *A Sanctuary Reserve Area is a specific terrestrial or aquatic area having specific criteria for preserving biodiversity plant and animal as well as ecosystem, which also serve as life support system.*
23. Berdasarkan Undang-Undang No. 41 Tahun 1999 tentang Kehutanan, kawasan hutan dibagi ke dalam kelompok Hutan Konservasi, Hutan Lindung, dan Hutan Produksi.
23. *A Nature Conservation area is a specific terrestrial or aquatic area whose main function is to serve life support system and preserve diversity of plant and animal species, as well as to provide a sustainable utilization of living*

- resources and their ecosystems.*
24. Hutan Konservasi adalah kawasan hutan dengan ciri khas tertentu, yang mempunyai fungsi pokok pengawetan keanekaragaman tumbuhan dan satwa serta ekosistemnya.
24. *In accordance to the Act on Forestry No. 41/1999, forest area is categorized as Conservation Forest, Protection Forest and Production Forest.*
25. Hutan Lindung adalah kawasan hutan yang mempunyai fungsi pokok sebagai perlindungan sistem penyangga kehidupan untuk mengatur tata air, mencegah banjir, mengendalikan erosi, mencegah intrusi air laut, dan memelihara kesuburan tanah.
25. *Conservation Forest is a forest area having specific characteristic established for the purposes of conservation of animal and plant species as well as their ecosystem.*
26. Hutan Produksi adalah kawasan hutan yang mempunyai fungsi pokok memproduksi hasil hutan. Hutan produksi terdiri dari Hutan Produksi Tetap (HP), Hutan Produksi Terbatas (HPT), dan Hutan Produksi yang dapat dikonversi.
26. *Protection Forest is a forest area designated to serve life support system, maintain hydrological system, prevent of flood, erosion control, seawater intrusion, and maintain soil fertility.*
27. Hutan Konservasi terdiri dari: Kawasan suaka alam berupa Cagar Alam (CA) dan Suaka Margasatwa (SM); kawasan pelestarian alam berupa Taman Nasional (TN), Taman Hutan Raya (THR), dan Taman Wisata Alam (TWA); Taman Buru (TB). Taman Buru adalah kawasan hutan yang ditetapkan sebagai tempat wisata berburu.
27. *Production Forest is a forest area designated mainly to promote sustainable forest production. Production forest is classified as permanent production forest, limited production forest, and convertible production forest.*
28. Penetapan lahan kritis mengacu
28. *Critical land refers to a piece of land*

pada lahan yang telah sangat rusak karena kehilangan penutupan vegetasinya, sehingga kehilangan atau berkurang fungsinya sebagai penahan air, pengendali erosi, siklus hara, pengatur iklim mikro, dan retensi karbon. Berdasarkan kondisi vegetasinya, kondisi lahan dapat diklasifikasikan sebagai: sangat kritis, kritis, agak kritis, potensial kritis, dan kondisi normal.

severely damaged due to lost of its vegetation cover so that its functions as water retention, erosion control, nutrient cycling, micro climate regulator and carbon retention are completely depleted. Based upon its vegetation condition, the land could be classified as : very critical, critical, slight critical, potential critical, and normal condition.

29. Reboisasi atau rehabilitasi hutan bertujuan untuk menghutankan kembali kawasan hutan yang kritis di wilayah daerah aliran sungai (DAS) yang dilaksanakan bersama masyarakat secara partisipatif.

29. *Reforestation or forest rehabilitation is intended to rehabilitate the critical land inside forest area or watershed to improve their ecological and hydrological functions. The activities were conducted with active participation of local communities who live nearby the target area.*

30. Pemanfaatan hasil hutan kayu adalah segala bentuk usaha yang memanfaatkan dan mengusahakan hasil hutan kayu dengan tidak merusak lingkungan dan tidak mengurangi fungsi pokok hutan. Kegiatan ini hanya dapat dilaksanakan pada areal hutan yang memiliki potensi untuk dilakukan kegiatan pemanfaatan hasil hutan kayu dan dapat dilaksanakan setelah diperoleh izin usaha.

30. *Commercial utilization of timber as forest product is activities to utilize timber without destructing the environment and undermining the main functions of the forest area. Those activities could only be executed in forest area with high commercial timber value with license.*

31. Izin Usaha Pemanfaatan Hasil Hutan Kayu (IUPHHK) pada hutan alam adalah izin untuk memanfaatkan hutan produksi yang kegiatannya terdiri dari

31. *The license to commercially utilize timber in natural forest is license to utilize production forest for which the activities consist of harvesting or felling, planting,*

pemanenan atau penebangan, penanaman, pemeliharaan, pengamanan, pengolahan, dan pemasaran hasil hutan kayu. IUPHHK dapat diberikan kepada perorangan, koperasi, badan usaha swasta, dan BUMN/BUMD.

tending, protecting, processing, and marketing. The license could be granted to individuals, cooperatives, private companies, state-owned enterprises/local government-owned enterprises.

32. Produksi hasil hutan utama yang dihasilkan dari hutan adalah kayu bulat. Produksi kayu bulat ini dihasilkan dari hutan alam melalui kegiatan perusahaan Hak Pengusahaan Hutan (HPH/IUPHHK), kegiatan ijin pemanfaatan kayu (IPK) dalam rangka pembukaan wilayah hutan, pembangunan Hutan Tanaman Industri (HTI), serta kegiatan hutan rakyat.

32. *The main product of commercial forest operation is log. The log is harvested from various sources such as natural forest granted to concessionaires (IUPHHK/HPH), land clearing activities (IPK), industrial forest plantation (HTI) and community forest.*

33. Kayu Gergajian merupakan kayu hasil konversi kayu bulat dengan menggunakan mesin gergaji, mempunyai bentuk yang teratur dengan sisi-sisi sejajar dan sudut-sudutnya siku dengan ketebalan tidak lebih dari 6 cm dan kadar air tidak lebih dari 18 persen. Kayu gergajian yang diolah langsung dari kayu bulat, wajib didukung dengan dokumen yang sah.

33. *Sawn Timber Constitutes a sawmill product derived from logs as raw material. The product is characterized with regular forms having parallel sides at right angle to each other, thickness not more than 6 cm and moisture content not to exceed 18 percent. Sawn timber produced directly from logs must be certified by a legal document.*

34. Kayu Lapis adalah panel kayu yang tersusun dari lapisan veneer dibagian luarnya, sedangkan dibagian intinya (core) bisa berupa veneer atau material lain, diikat dengan lem kemudian di-

34. *Plywood is wood panel consisting of layers pressed together in between veneers; the core may be veneer or some other material, bound together with glue and pressed tightly together to make a strong*

press (ditekan) sedemikian rupa sehingga menjadi panel yang kuat. Termasuk dalam artian ini adalah kayu lapis yang dilapisi lagi dengan material lain.

panel. Included to this definition is plywood covered with other materials.

35. Data populasi ternak bersumber dari Direktorat Jenderal Peternakan dan Kesehatan Hewan Kementerian Pertanian, sedangkan jumlah pemotongan ternak merupakan hasil Survei Laporan Pemotongan Ternak. Pengumpulan data pemotongan ternak dilakukan secara lengkap setiap triwulan di seluruh Rumah Potong Hewan (RPH) dan Tempat Pemotongan Hewan (TPH) yang ada di Indonesia. Pada tahun 2018 jumlah Dokumen RPH/TPH hasil pencacahan yang diolah sebanyak 4.033.

35. Data of domestic livestock population are obtain from the Directorate General of Livestock and Animal Health Service, while data on the number of animals slaughtered are based on the quarterly survey conducted by BPS. This survey is a complete enumeration on all slaughterhouses and abattoirs in Indonesia. There are 4.033 covered in 2018.

36. Data statistik perikanan merupakan data sekunder yang bersumber dari Direktorat Jenderal Perikanan Tangkap dan Direktorat Jenderal Budidaya. Statistik perikanan dibedakan atas data Perikanan Tangkap dan Perikanan Budidaya. Perikanan Tangkap diklasifikasikan atas penangkapan ikan di laut dan penangkapan ikan di perairan umum. Perikanan Budidaya diklasifikasikan atas jenis budidaya yaitu budidaya laut, tambak, kolam, karamba, jaring apung, dan sawah.

36. Fishery Statistics are secondary data obtained from the Directorate General of Capture Fisheries and Directorate General of Aquaculture. Fishery statistics are categorized into capture fisheries and aquaculture. Capture fisheries are further classified into marine capture fisheries and inland open water capture fisheries. Aquaculture are further classified into several types of culture: marine culture, brackish water pond, fresh water pond, cage, floating net, and fish breeding in paddy fields.

37. Rumah Tangga Perikanan Tangkap

37. A capture fishery household is a

adalah rumah tangga yang melakukan kegiatan penangkapan ikan/binatang air lainnya/tanaman air dengan tujuan sebagian/ seluruh hasilnya untuk dijual.

household conducting activities in catching fishes/other aquatic animals/aquatic plants, for which the products are wholly or partly to be sold.

38. Rumah Tangga Perikanan Budidaya adalah rumah tangga yang melakukan kegiatan budidaya ikan/binatang air lainnya/tanaman air dengan tujuan sebagian/ seluruh hasilnya untuk dijual.

38. *An aquaculture fishery household is a household conducting activities in culturing fishes/other aquatic animals/aquatic plants, for which the products are wholly or partly to be sold. different types of parameters.*

5.1 HORTIKULTURA

HORTICULTURE

Tabel 5.1.1 **Luas Panen Tanaman Sayuran Menurut Kecamatan dan Jenis Tanaman (ha), 2019 dan 2020**
Table 5.1.1 **Harvested Area of Vegetables by Subdistrict and Kind of Plant (ha), 2019 and 2020**

Kecamatan Subdistrict	Bawang Merah/Shallot		Cabai/Chili	
	2019	2020	2019	2020
(1)	(2)	(3)	(4)	(5)
Kalijambe	12	20	20	25
Plupuh	11	25	9	11
Masaran	5	7	1	3
Kedawung	29	37	257	273
Sambirejo	6	17	7	6
Gondang	-	0	2	-
Sambung Macan	-	0	-	2
Ngrampal	9	8	1	-
Karang Malang	1	4	2	5
Sragen	37	21	1	1
Sidoarjo	7	2	4	1
Tanon	18	23	29	19
Gemolong	1	6	7	-
Miri	-	0	7	3
Sumberlawang	-	11	21	9
Mondokan	-	0	6	2
Sukodono	1	4	-	-
Gesi	7	17	-	-
Tangen	8	3	1	-
Jenar	-	0	-	-
Kabupaten Sragen	152	205	375	360

Lanjutan Tabel/Continued Table 5.1.1

Kecamatan Subdistrict	Kentang/Potato		Kubis/Cabbage	
	2019	2020	2019	2020
(1)	(6)	(7)	(8)	(9)
Kalijambe	-	-	-	-
Plupuh	-	-	-	-
Masaran	-	-	-	-
Kedawung	-	-	-	-
Sambirejo	-	-	-	-
Gondang	-	-	-	-
Sambung Macan	-	-	-	-
Ngrampal	-	-	-	-
Karang Malang	-	-	-	-
Sragen	-	-	-	-
Sidoarjo	-	-	-	-
Tanon	-	-	-	-
Gemolong	-	-	-	-
Miri	-	-	-	-
Sumberlawang	-	-	-	-
Mondokan	-	-	-	-
Sukodono	-	-	-	-
Gesi	-	-	-	-
Tangen	-	-	-	-
Jenar	-	-	-	-
Kabupaten Sragen	-	-	-	-

Lanjutan Tabel/*Continued Table* 5.1.1

Kecamatan Subdistrict	Petsai <i>Chinese Cabbage</i>		Tomat/ <i>Tomato</i>		Bawang Putih/ <i>Garlic</i>	
	2019	2020	2019	2020	2019	2020
(1)	(10)	(11)	(12)	(13)	(14)	(15)
Kalijambe	-	-	-	-	-	-
Plupuh	-	-	-	-	-	-
Masaran	-	-	-	-	-	-
Kedawung	-	-	-	-	-	-
Sambirejo	-	-	-	-	-	-
Gondang	-	-	-	-	-	-
Sambung Macan	-	-	-	-	-	-
Ngrampal	-	-	-	-	-	-
Karang Malang	-	-	-	-	-	-
Sragen	-	-	-	-	-	-
Sidoarjo	-	-	-	-	-	-
Tanon	-	-	-	-	-	-
Gemolong	-	-	-	-	-	-
Miri	-	-	-	-	-	-
Sumberlawang	-	-	-	-	-	-
Mondokan	-	-	-	-	-	-
Sukodono	-	-	-	-	-	-
Gesi	-	-	-	-	-	-
Tangen	-	-	-	-	-	-
Jenar	-	-	-	-	-	-
Kabupaten Sragen	-	-	-	-	-	-

Tabel 5.1.2 **Produksi Tanaman Sayuran Menurut Kecamatan dan Jenis Tanaman (kuintal), 2019 dan 2020**
Production of Vegetables by Subdistrict and Kind of Plant (quintal), 2019 dan 2020

Kecamatan Subdistrict	Bawang Merah/Shallot		Cabai/Chili	
	2019	2020	2019	2020
(1)	(2)	(3)	(4)	(5)
Kalijambe	1 078	1 816	4 400	3 291
Plupuh	840	2 130	950	2 050
Masaran	427	620	15	130
Kedawung	2 753	4 472	13 887	21 865
Sambirejo	471	2 004	565	523
Gondang	-	-	15	-
Sambung Macan	-	-	-	175
Ngrampal	830	754	39	-
Karang Malang	85	433	180	393
Sragen	3 858	2 454	5	80
Sidoarjo	600	190	352	45
Tanon	1 597	2 303	1 355	835
Gemolong	80	530	180	-
Miri	-	-	399	165
Sumberlawang	-	806	1 149	812
Mondokan	-	-	324	110
Sukodono	25	312	-	-
Gesi	510	1 453	-	-
Tangen	669	298	20	-
Jenar	-	-	-	-
Kabupaten Sragen	13 823	20 575	23 835	30 474

Lanjutan Tabel/*Continued Table 5.1.2*

Kecamatan Subdistrict	Kentang/Potato		Kubis/Cabbage	
	2019	2020	2019	2020
(1)	(6)	(7)	(8)	(9)
Kalijambe	-	-	-	-
Plupuh	-	-	-	-
Masaran	-	-	-	-
Kedawung	-	-	-	-
Sambirejo	-	-	-	-
Gondang	-	-	-	-
Sambung Macan	-	-	-	-
Ngrampal	-	-	-	-
Karang Malang	-	-	-	-
Sragen	-	-	-	-
Sidoharjo	-	-	-	-
Tanon	-	-	-	-
Gemolong	-	-	-	-
Miri	-	-	-	-
Sumberlawang	-	-	-	-
Mondokan	-	-	-	-
Sukodono	-	-	-	-
Gesi	-	-	-	-
Tangen	-	-	-	-
Jenar	-	-	-	-
Kabupaten Sragen	-	-	-	-

Lanjutan Tabel/Continued Table 5.1.2

Kecamatan Subdistrict	Petsai Chinese Cabbage		Tomat/Tomato		Bawang Putih/Garlic	
	2019	2020	2019	2020	2019	2020
(1)	(10)	(11)	(12)	(13)	(14)	(15)
Kalijambe	-	-	-	-	-	-
Plupuh	-	-	-	-	-	-
Masaran	-	-	-	-	-	-
Kedawung	-	-	-	-	-	-
Sambirejo	-	-	-	-	-	-
Gondang	-	-	-	-	-	-
Sambung Macan	-	-	-	-	-	-
Ngrampal	-	-	-	-	-	-
Karang Malang	-	-	-	-	-	-
Sragen	-	-	-	-	-	-
Sidoharjo	-	-	-	-	-	-
Tanon	-	-	-	-	-	-
Gemolong	-	-	-	-	-	-
Miri	-	-	-	-	-	-
Sumberlawang	-	-	-	-	-	-
Mondokan	-	-	-	-	-	-
Sukodono	-	-	-	-	-	-
Gesi	-	-	-	-	-	-
Tangen	-	-	-	-	-	-
Jenar	-	-	-	-	-	-
Kabupaten Sragen	-	-	-	-	-	-

Tabel
Table 5.1.3

Luas Panen Tanaman Sayuran dan Buah–Buahan Semusim Menurut Jenis Tanaman (ha), 2017–2020
Harvested Area of Seasonal Vegetables and Fruits by Kind of Plant (ha), 2017–2020

Jenis Tanaman Kind of Plants	2017	2018	2019	2020
(1)	(2)	(3)	(4)	(5)
Sayuran/ Vegetables				
Bawang Daun/ Wlech Onion	-	-	-	-
Bawang Merah/ Shallot	328	253	152	205
Bawang Putih/ Garlic	-	-	-	-
Bayam/ Spinach	-	-	-	-
Buncis/ Green Bean	-	-	-	-
Cabai Besar/ Chili (Capsicum Annum)	423	313	375	360
Cabai Rawit/ Chili (Capsicum Frutescens)	61	75	30	71
Cabai/ Chili	484	388	405	431
Jamur/ Mushroom	-	0,01	0,004	0,005
Kacang Merah/ i	-	-	-	-
Kacang Panjang/ Yardlong Bean	23	33	32	35
Kangkung/ Kangkong	4	2	2	5
Kembang Kol/ Cauliflower	-	-	-	-
Kentang/ Potato	-	-	-	-
Ketimun/ Cucumber	8	10	4	4
Kubis/ Cabbage	-	-	-	-
Labu Siam/ Chayote	-	-	-	-
Petsai/ Chinese Cabbage	-	-	-	-
Terung/ Eggplant	11	17	6	18
Tomat/ Tomato	-	-	-	-
Wortel/ Carrot	-	-	-	-
Buah–buahan/ Fruits				
Blewah/ Cantaloupe	-	-	-	-
Melon/ Melon	46	74	52	71
Semangka/ Watermelon	35	47	30	88

Sumber/Source: Dinas Pertanian dan Ketahanan Pangan Kabupaten Sragen/ Sragen Regency's Office of Agriculture and Food Security

Tabel 5.1.4 **Produksi Tanaman Sayuran dan Buah–Buahan Semusim Menurut Jenis Tanaman (kuintal), 2017–2020**
Production of Seasonal Vegetables and Fruits by Kind of Plant (quintal), 2017–2020

Jenis Tanaman Kind of Plants	2017	2018	2019	2020
(1)	(2)	(3)	(4)	(5)
Sayuran/ Vegetables				
Bawang Daun/ Wlech Onion	-	-	-	-
Bawang Merah/ Shallot	29 225	23 482	13 823	20 575
Bawang Putih/ Garlic	-	-	-	-
Bayam/ Spinach	-	-	-	-
Buncis/ Green Bean	-	-	-	-
Cabai Besar/ Chili (Capsicum Annum)	34 376	30 108	23 835	30 474
Cabai Rawit/ Chili (Capsicum Frutescens)	1 792	4 740	1 772	4 343
Cabai/ Chili	36 168	34 848	25 607	34 817
Jamur/ Mushroom	-	4,16	3	3
Kacang Merah/ i	-	-	-	-
Kacang Panjang/ Yardlong Bean	2 585	3 746	3 500	3 552
Kangkung/ Kangkong	28	25	166	261
Kembang Kol/ Cauliflower	-	-	-	-
Kentang/ Potato	-	-	-	-
Ketimun/ Cucumber	160	977	515	391
Kubis/ Cabbage	-	-	-	-
Labu Siam/ Chayote	-	-	-	-
Petsai/ Chinese Cabbage	-	-	-	-
Terung/ Eggplant	1 529	2 770	826	2018
Tomat/ Tomato	-	-	-	-
Wortel/ Carrot	-	-	-	-
Buah–buahan/ Fruits				
Blewah/ Cantaloupe	-	-	-	-
Melon/ Melon	9 940	16 066	9 099	15 868
Semangka/ Watermelon	5 458	8 905	5 620	15 364

Sumber/Source: Dinas Pertanian dan Ketahanan Pangan Kabupaten Sragen/Sragen Regency's Office of Agriculture and Food Security

Tabel
Table 5.1.5**Luas Panen Tanaman Biofarmaka Menurut Kecamatan dan Jenis Tanaman (m²), 2019 dan 2020**
Harvested Area of Medicinal Plants by Subdistrict and Kind of Plant (m²), 2019 and 2020

Kecamatan Subdistrict	Jahe/Ginger		Laos/Lengkuas/Galanga	
	2019	2020	2019	2020
(1)	(2)	(3)	(4)	(5)
Kalijambe	11 000	9 000	-	-
Plupuh	-	-	-	-
Masaran	-	-	-	-
Kedawung	5 000	8 500	1 500	5 000
Sambirejo	7 000	6 000	2 000	4 000
Gondang	-	-	-	-
Sambung Macan	-	-	-	-
Ngrampal	-	-	-	-
Karang Malang	-	5 000	-	2 000
Sragen	-	-	-	-
Sidoarjo	38	37	8	12
Tanon	2 500	2 750	11 258	1 225
Gemolong	-	-	-	-
Miri	775	615	225	-
Sumberlawang	-	-	-	-
Mondokan	-	3	-	-
Sukodono	2 000	-	500	-
Gesi	550	-	250	-
Tangen	6 700	5 000	2 000	1 000
Jenar	-	-	-	-
Kabupaten Sragen	35 563	36 905	17 741	13 237

Lanjutan Tabel/*Continued Table* 5.1.5

Kecamatan Subdistrict	Kencur/ <i>East Indian Galangal</i>		Kunyit/ <i>Turmeric</i>	
	2019	2020	2019	2020
(1)	(6)	(7)	(8)	(9)
Kalijambe	-	170 000	-	-
Plupuh	-	-	-	-
Masaran	-	-	-	-
Kedawang	2 500	2 000	1 000	4 000
Sambirejo	4 000	2 500	2 500	5 000
Gondang	-	-	-	-
Sambung Macan	-	-	-	-
Ngrampal	-	-	-	-
Karang Malang	-	2 000	-	3 500
Sragen	-	-	-	-
Sidoarjo	-	15	-	-
Tanon	2 500	3 500	3 250	2 350
Gemolong	-	-	-	-
Miri	625	375	175	-
Sumberlawang	-	-	-	-
Mondokan	-	3	-	-
Sukodono	1 500	-	1 500	-
Gesi	500	-	200	-
Tangen	1 200	2 000	2 000	7 000
Jenar	-	-	-	-
Kabupaten Sragen	12 825	182 393	10 625	21 850

Sumber/*Source*: Dinas Pertanian dan Ketahanan Pangan Kabupaten Sragen/*Sragen Regency's Office of Agriculture and Food Security*

Tabel 5.1.6 **Produksi Tanaman Biofarmaka Menurut Kecamatan dan Jenis Tanaman (kg), 2019 and 2020**
Production of Medicinal Plants by Subdistrict and Kind of Plant (kg) 2019 and 2020

Kecamatan Subdistrict	Jahe/Ginger		Laos/Lengkuas/Galanga	
	2019	2020	2019	2020
(1)	(2)	(3)	(4)	(5)
Kalijambe	19 800	22 500	-	-
Plupuh	-	-	-	-
Masaran	-	-	-	-
Kedawung	1 418	22 288	1 112	6 088
Sambirejo	6 500	27 420	1 500	18 360
Gondang	-	-	-	-
Sambung Macan	-	-	-	-
Ngrampal	-	-	-	-
Karang Malang	-	29 250	-	14 500
Sragen	-	-	-	-
Sidoarjo	57	168	27	45
Tanon	3 000	4 720	10 500	2 250
Gemolong	-	-	-	-
Miri	2 462	2 306	765	-
Sumberlawang	-	-	-	-
Mondokan	-	8	-	-
Sukodono	3 000	-	900	-
Gesi	300	-	100	-
Tangen	9 417	6 000	815	1 500
Jenar	-	-	-	-
Kabupaten Sragen	45 954	114 660	15 719	42 743

Lanjutan Tabel/Continued Table 5.1.6

Kecamatan Subdistrict	Kencur/East Indian Galangal		Kunyit/Turmeric	
	2019	2020	2019	2020
(1)	(6)	(7)	(8)	(9)
Kalijambe	-	433 891	-	-
Plupuh	-	-	-	-
Masaran	-	-	-	-
Kedawung	1 215	6 800	918	11 955
Sambirejo	3 700	8 950	1 800	22 750
Gondang	-	-	-	-
Sambung Macan	-	-	-	-
Ngrampal	-	-	-	-
Karang Malang	-	7 780	-	17 045
Sragen	-	-	-	-
Sidoarjo	-	45	-	-
Tanon	3 000	5 625	3 100	6 775
Gemolong	-	-	-	-
Miri	900	1 068	525	-
Sumberlawang	-	-	-	-
Mondokan	-	8	-	-
Sukodono	2 700	-	2 250	-
Gesi	300	-	100	-
Tangen	1 500	2 000	1 620	10 000
Jenar	-	-	-	-
Kabupaten Sragen	13 315	466 167	10 313	68 525

Sumber/Source: Dinas Pertanian dan Ketahanan Pangan Kabupaten Sragen/Sragen Regency's Office of Agriculture and Food Security

Tabel 5.1.7 Luas Panen Tanaman Biofarmaka Menurut Jenis Tanaman (m²), 2017–2020
Harvested Area of Medicinal Plants by Kind of Plant (m²), 2017–2020

Jenis Tanaman Kind of Plants	2017	2018	2019	2020
(1)	(2)	(3)	(4)	(5)
Dringo/ Sweet Root/Calamus	300	500	-	-
Jahe/ Ginger	29 735	26 905	35 563	36 905
Kapulaga/ Java Cardamon	-	-	-	-
Kencur/ East Indian Galangal	172 690	162 421	012 825	182 393
Kunyit/ Turmeric	15 650	19 635	10 625	21 850
Laos/Lengkuas/ Galanga	13 356	16 828	17 741	13 237
Lempuyang/ Zingiber Aromaticum	0 750	2000	3 400	3 500
Lidah Buaya/ Oliviera	-	-	-	-
Mengkudu/ Indian Mulberry	65	38	138	151
Temuireng/ Black Turmeric	-	2 978	3 811	17 547
Temukunci/ Chinese Keys	-	-	800	80
Temulawak/ Java Turmeric	4 111	6 535	7 725	18 485
Sambiloto/ King of Bitter	-	-	-	-

Sumber/Source: Dinas Pertanian dan Ketahanan Pangan Kabupaten Sragen/BPS-Statistics Indonesia, Agricultural Statistic for Horticulture SPH-TBF

Tabel 5.1.8 **Produksi Tanaman Biofarmaka Menurut Jenis Tanaman (kg), 2017–2020**
Table 5.1.8 **Production of Medicinal Plants by Kind of Plant (kg), 2017–2020**

Jenis Tanaman <i>Kind of Plants</i>	2017	2018	2019	2020
(1)	(2)	(3)	(4)	(5)
Dringo/ Sweet Root/Calamus	750	500	-	-
Jahe/ Ginger	34 885	79 507	45 954	114 660
Kapulaga/ Java Cardamon	-	-	-	-
Kencur/ East Indian Galangal	79 512	85 379	13 315	466 167
Kunyit/ Turmeric	25 790	43 938	10 313	68 525
Laos/Lengkuas/ Galanga	22 665	48 046	15 719	42 743
Lempuyang/ Zingiber Aromaticum	1500	6 850	3 367	7 629
Lidah Buaya/ Oliviera	-	-	-	-
Mengkudu/ Indian Mulberry	228	496	169	1601
Temuireng/ Black Turmeric	4 767	8 431	3 596	44 719
Temukunci/ Chinese Keys	-	-	750	165
Temulawak/ Java Turmeric	4 648	21 223	06 947	45 567
Sambiloto/ King of Bitter	-	-	-	-

Sumber/Source: Dinas Pertanian dan Ketahanan Pangan Kabupaten Sragen/Sragen Regency's Office of Agriculture and Food Security

Tabel
Table 5.1.9**Luas Panen Tanaman Hias Menurut Kecamatan dan Jenis Tanaman (m²), 2019 and 2020**
Harvested Area of Ornamental Plants by Subdistrict and Kind of Plant (m²), 2019 and 2020

Kecamatan Subdistrict	Anggrek/ <i>Orchid</i>		Krisan/ <i>Chrysantemum</i>	
	2019	2020	2019	2020
(1)	(2)	(3)	(4)	(5)
Kalijambe	-	-	-	-
Plupuh	-	-	-	-
Masaran	7	-	-	-
Kedawung	-	-	-	-
Sambirejo	-	-	-	-
Gondang	-	-	-	-
Sambung Macan	-	-	-	-
Ngrampal	-	-	-	-
Karang Malang	-	-	-	-
Sragen	-	-	-	-
Sidoarjo	27	20	-	-
Tanon	-	-	-	-
Gemolong	-	-	-	-
Miri	-	-	-	-
Sumberlawang	-	-	-	-
Mondokan	-	-	-	-
Sukodono	-	-	-	-
Gesi	-	-	-	-
Tangen	-	-	-	-
Jenar	-	-	-	-
Kabupaten Sragen	34	20	-	-

Lanjutan Tabel/Continued Table 5.1.9

Kecamatan Subdistrict	Mawar/Rose		Sedap Malam/Tuberose	
	2019	2020	2019	2020
(1)	(2)	(3)	(4)	(5)
Kalijambe	-	-	-	-
Plupuh	-	-	-	-
Masaran	4	4	-	-
Kedawung	-	-	-	-
Sambirejo	-	-	-	-
Gondang	-	-	-	-
Sambung Macan	-	-	-	-
Ngrampal	-	-	-	-
Karang Malang	-	-	-	-
Sragen	-	-	-	-
Sidoarjo	30	25	-	-
Tanon	-	-	-	-
Gemolong	-	-	-	-
Miri	-	-	-	-
Sumberlawang	-	-	-	-
Mondokan	-	-	-	-
Sukodono	-	-	-	-
Gesi	-	-	-	-
Tangen	-	-	-	-
Jenar	-	-	-	-
Kabupaten Sragen	34	29	-	-

Sumber/Source: BDinas Pertanian dan Ketahanan Pangan Kabupaten Sragen/ Sragen Regency's Office of Agriculture and Food Security

Tabel
Table 5.1.10**Produksi Tanaman Hias Menurut Kecamatan dan Jenis
Tanaman (tangkai), 2019 and 2020**
*Production of Ornamental Plants by Subdistrict and Kind of
Plant (stalks), 2019 and 2020*

Kecamatan Subdistrict	Anggrek/ <i>Orchid</i>		Krisan/ <i>Chrysantemum</i>	
	2019	2020	2019	2020
(1)	(2)	(3)	(4)	(5)
Kalijambe	-	-	-	-
Plupuh	-	-	-	-
Masaran	7	-	-	-
Kedawung	-	-	-	-
Sambirejo	-	-	-	-
Gondang	-	-	-	-
Sambung Macan	-	-	-	-
Ngrampal	-	-	-	-
Karang Malang	-	-	-	-
Sragen	-	-	-	-
Sidoarjo	27	20	-	-
Tanon	-	-	-	-
Gemolong	-	-	-	-
Miri	-	-	-	-
Sumberlawang	-	-	-	-
Mondokan	-	-	-	-
Sukodono	-	-	-	-
Gesi	-	-	-	-
Tangen	-	-	-	-
Jenar	-	-	-	-
Kabupaten Sragen	34	20	-	-

Lanjutan Tabel/*Continued Table* 5.1.10

Kecamatan Subdistrict	Mawar Rose		Sedap Malam/Tuberose	
	2019	2020	2019	2020
(1)	(2)	(3)	(4)	(5)
Kalijambe	-	-	-	-
Plupuh	-	-	-	-
Masaran	4	6	-	-
Kedawung	-	-	-	-
Sambirejo	-	-	-	-
Gondang	-	-	-	-
Sambung Macan	-	-	-	-
Ngrampal	-	-	-	-
Karang Malang	-	-	-	-
Sragen	-	-	-	-
Sidoarjo	30	25	-	-
Tanon	-	-	-	-
Gemolong	-	-	-	-
Miri	-	-	-	-
Sumberlawang	-	-	-	-
Mondokan	-	-	-	-
Sukodono	-	-	-	-
Gesi	-	-	-	-
Tangen	-	-	-	-
Jenar	-	-	-	-
Kabupaten Sragen	34	31	-	-

Sumber/*Source*: Dinas Pertanian dan Ketahanan Pangan Kabupaten Sragen/*Sragen Regency's Office of Agriculture and Food Security*

Tabel 5.1.11 **Luas Panen Tanaman Hias Menurut Jenis Tanaman (m²), 2017–2020**
Table 5.1.11 **Harvested Area of Ornamental Plants by Kind of Plant (m²), 2017–2020**

Jenis Tanaman Kind of Plants	2017	2018	2019	2020
(1)	(2)	(3)	(4)	(5)
Anggrek/ Orchid	18	-	34	20
Anthurium Bunga/ Flamingo Lily Flower	-	-	-	-
Anyelir/ Carnation	-	-	-	-
Dracaena/ Dracaena	-	-	-	-
Gladiol/ Gladiol	-	-	-	-
Herbras/ Gerbera	-	-	-	-
Krisan/ Chrysantemum	-	-	-	-
Mawar/ Rose	11	2	34	29
Melati/ Jasmine	-	-	-	-
Palem/ Palm	-	-	-	-
Pisang–pisangan/ Heliconia	-	-	-	-
Sedap Malam/ Tuberose	-	-	-	-

Catatan/Note: ...

Sumber/Source: BDinas Pertanian dan Ketahanan Pangan Kabupaten Sragen/BPS-Statistics Indonesia, Agricultural Statistik for Horticulture SPH-TH

Tabel 5.1.12 **Produksi Tanaman Hias Menurut Jenis Tanaman (tangkai), 2017–2020**
Table **Production of Ornamental Plants by Kind of Plant (stalks), 2017–2020**

Jenis Tanaman Kind of Plants	2017	2018	2019	2020
(1)	(2)	(3)	(4)	(5)
Anggrek/ Orchid	78	50	34	20
Anthurium Bunga/ Flamingo Lily Flower	-	-	-	-
Anyelir/ Carnation	-	-	-	-
Dracaena/ Dracaena	-	-	-	-
Gladiol/ Gladiol	-	-	-	-
Herbras/ Gerbera	-	-	-	-
Krisan/ Chrysantemum	-	-	-	-
Mawar/ Rose	30	19	34	31
Melati/ Jasmine	-	-	-	-
Palem/ Palm	-	-	-	-
Pisang–pisangan/ Heliconia	-	-	-	-
Sedap Malam/ Tuberose	-	-	-	-

Sumber/Source: Dinas Pertanian dan Ketahanan Pangan Kabupaten Sragen/Sragen Regency's Office of Agriculture and Food Security

Tabel
Table 5.1.13**Jumlah Tanaman Buah-buahan Menghasilkan Menurut Kecamatan dan Jenis Buah di Kabupaten Sragen (Pohon), 2020***Number of Fruits Trees by Subdistrict and Kind of Fruit in Sragen Regency (Tree), 2020 (quintal), 2019 and 2020*

Kecamatan Subdistrict	Mangga		Durian		Jeruk	
	Mango		Durian		Orange	
	2019	2020	2019	2020	2019	2020
(1)	(2)	(3)	(4)	(5)	(6)	(7)
Kalijambe	-	-	213	103	356	342
Plupuh	-	-	-	-	-	-
Masaran	-	-	259	675	10	594
Kedawung	-	-	45	50	102	102
Sambirejo	-	-	36	86	-	50
Gondang	-	-	206	575	345	238
Sambung Macan	-	-	211	194	-	-
Ngrampal	-	-	151	105	-	77
Karang Malang	-	-	125	100	62	208
Sragen	-	-	56	17	17	-
Sidoharjo	-	-	60	11	-	-
Tanon	-	-	2600	2850	323	323
Gemolong	-	-	-	-	-	-
Miri	-	-	135	145	174	175
Sumberlawang	-	-	563	580	-	-
Mondokan	-	-	-	-	-	-
Sukodono	-	-	215	215	7800	780
Gesi	-	-	7	45	-	-
Tangen	-	-	80	52	3760	436
Jenar	-	-	248	218	529	71
Kabupaten Sragen	-	-	5210	6021	13478	3396

Lanjutan Tabel/Continued Table 5.1.13

Kecamatan Subdistrict	Pisang Banana		Pepaya Papaya		Salak Salacca	
	2019	2020	2019	2020	2019	2020
(1)	(8)	(9)	(10)	(11)	(12)	(13)
Kalijambe	15724	118919	518	484	-	-
Plupuh	869	2600	1000	2001	-	-
Masaran	2135	2550	1106	1697	-	-
Kedawung	215	224	317	358	-	-
Sambirejo	128	312	123	123	-	82
Gondang	8866	7716	165	600	-	-
Sambung Macan	7659	7326	3868	4351	-	-
Ngrampal	-	-	79	-	-	-
Karang Malang	9252	227	235	410	-	-
Sragen	560	-	475	-	-	-
Sidoharjo	505	321	638	501	-	-
Tanon	500	5965	6435	6450	-	-
Gemolong	1500	-	-	-	-	-
Miri	1762	165	3075	2565	-	-
Sumberlawang	14528	14208	5449	4800	25	25
Mondokan	9400	9480	7400	7500	-	-
Sukodono	6193	6193	665	665	-	-
Gesi	9900	8112	2304	2204	-	-
Tangen	960	1670	1576	1584	-	-
Jenar	20100	18810	3621	3576	-	-
Kabupaten Sragen	110756	204798	39049	39869	25	107

Lanjutan Tabel/Continued Table 5.1.13

Kecamatan Subdistrict	Alpukat Avocadoes		Rambutan Ramboutans		Duku/Langsar Landzons	
	2019	2020	2019	2020	2019	2020
	(1)	(14)	(15)	(16)	(17)	(18)
Kalijambe	-	-	11385	21085	-	-
Plupuh	-	-	-	600	-	-
Masaran	6	6	1357	1675	-	-
Kedawung	46	-	507	507	-	-
Sambirejo	98	98	416	328	-	-
Gondang	-	4	7657	902	-	-
Sambung Macan	-	-	-	-	-	-
Ngrampal	-	-	-	-	-	-
Karang Malang	-	-	260	292	-	-
Sragen	-	-	-	-	-	-
Sidoharjo	-	-	-	-	-	-
Tanon	-	-	2252	2264	-	-
Gemolong	-	-	591	75	-	-
Miri	57	37	275	975	-	-
Sumberlawang	-	-	-	-	-	-
Mondokan	-	-	-	-	-	-
Sukodono	-	-	-	-	-	-
Gesi	-	-	-	-	-	-
Tangen	-	-	-	-	-	-
Jenar	-	-	-	-	-	-
Kabupaten Sragen	207	145	24700	28703	-	-

Lanjutan Tabel/Continued Table 5.1.13

Kecamatan Subdistrict	Jambu Biji		Jambu Air		Sawo	
	Guava		Watery Rose Apples		Sapodillas	
	2019	2020	2019	2020	2019	2020
(1)	(20)	(21)	(22)	(23)	(24)	(25)
Kalijambe	418	784	-	-	389	183
Plupuh	-	-	-	-	-	-
Masaran	754	895	-	265	610	695
Kedawung	217	267	53	70	189	73
Sambirejo	256	207	52	75	70	70
Gondang	960	1760	381	475	147	126
Sambung Macan	1145	1500	752	1109	-	-
Ngrampal	137	-	125	337	111	79
Karang Malang	593	227	62	102	2405	153
Sragen	15	-	75	45	15	27
Sidoarjo	-	-	-	-	-	-
Tanon	668	838	1076	1101	1035	865
Gemolong	2383	223	-	-	255	225
Miri	1025	785	225	132	570	475
Sumberlawang	2349	2349	297	297	716	704
Mondokan	498	498	-	-	740	740
Sukodono	3153	3153	92	472	975	975
Gesi	-	-	-	-	30	44
Tangen	882	1366	20	132	93	213
Jenar	214	234	255	120	30	52
Kabupaten Sragen	15667	15086	3465	4732	8380	5699

Lanjutan Tabel/*Continued Table* 5.1.13

Kecamatan <i>Subdistrict</i>	Nanas <i>Pineapple</i>		Belimbing <i>Star Fruits</i>		Buah-buahan lainnya <i>Other Fruits</i>	
	2019	2020	2019	2020	2019	2020
(1)	(26)	(27)	(28)	(29)	(30)	(31)
Kalijambe	-	-	213	103	356	342
Plupuh	-	-	-	-	-	-
Masaran	-	-	259	675	10	594
Kedawung	-	-	45	50	102	102
Sambirejo	-	-	36	86	-	50
Gondang	-	-	206	575	345	238
Sambung Macan	-	-	211	194	-	-
Ngrampal	-	-	151	105	-	77
Karang Malang	-	-	125	100	62	208
Sragen	-	-	56	17	17	-
Sidoharjo	-	-	60	11	-	-
Tanon	-	-	2600	2850	323	323
Gemolong	-	-	-	-	-	-
Miri	-	-	135	145	174	175
Sumberlawang	-	-	563	580	-	-
Mondokan	-	-	-	-	-	-
Sukodono	-	-	215	215	7800	780
Gesi	-	-	7	45	-	-
Tangen	-	-	80	52	3760	436
Jenar	-	-	248	218	529	71
Kabupaten Sragen	-	-	5210	6021	13478	3396

Sumber/*Source*: Dinas Pertanian dan Ketahanan Pangan Kabupaten Sragen/*Sragen Regency's Office of Agriculture and Food Security*

Tabel 5.1.14 **Produksi Buah-buahan Menurut Kecamatan dan Jenis Tanaman (kuintal), 2019 and 2020**
Table 5.1.14 **Production of Fruits by Subdistrict and Kind of Plant (quintal), 2019 and 2020**

Kecamatan Subdistrict	Mangga/Mango		Durian/Durian	
	2019	2020	2019	2020
(1)	(2)	(3)	(4)	(5)
Kalijambe	35 421	74 385	-	-
Plupuh	10 592	6 135	-	-
Masaran	3 245	8 060	-	-
Kedawung	79	569	7	32
Sambirejo	578	246	247	18
Gondang	13 802	13 391	-	-
Sambung Macan	664	6 815	-	-
Ngrampal	369	780	-	-
Karang Malang	1 358	532	-	-
Sragen	2 512	129	3	-
Sidoarjo	-	1 044	-	-
Tanon	11 300	26 877	-	-
Gemolong	765	-	-	-
Miri	419	643	-	11
Sumberlawang	6 076	10 465	-	-
Mondokan	15 979	10 710	-	-
Sukodono	22 772	12 604	-	-
Gesi	3 411	2 958	-	-
Tangen	3 870	2 285	-	-
Jenar	3 016	3 443	-	-
Kabupaten Sragen	136 228	182 071	257	61

Lanjutan Tabel/*Continued Table* 5.1.14

Kecamatan Subdistrict	Jeruk/Orange		Pisang/Banana	
	2019	2020	2019	2020
(1)	(6)	(7)	(8)	(9)
Kalijambe	4 500	3 219	4 394	30 671
Plupuh	2 240	1 998	178	6 260
Masaran	28	104	272	981
Kedawung	5	150	75	273
Sambirejo	13	107	151	154
Gondang	368	139	6 816	1 974
Sambung Macan	-	-	7 598	3 076
Ngrampal	137	71	-	-
Karang Malang	19	150	2 323	323
Sragen	-	-	55	-
Sidoarjo	-	52	51	124
Tanon	7 741	6 915	390	9 650
Gemolong	30	152	668	-
Miri	124	1 840	352	1 050
Sumberlawang	-	-	3 037	112 510
Mondokan	214	188	2 801	6 115
Sukodono	188	268	3 716	3 942
Gesi	26	83	2 845	3 981
Tangen	77	88	462	865
Jenar	140	-	15 822	5 220
Kabupaten Sragen	15 850	15 524	52 006	187 169

Lanjutan Tabel/*Continued Table* 5.1.14

Kecamatan Subdistrict	Pepaya/Papaya		Salak/Salacca	
	2019	2020	2019	2020
(1)	(10)	(11)	(12)	(13)
Kalijambe	275	564	-	-
Plupuh	652	2 574	-	-
Masaran	367	765	-	-
Kedawung	109	337	-	-
Sambirejo	65	187	-	14
Gondang	99	250	-	-
Sambung Macan	5 483	14 281	-	-
Ngrampal	25	-	-	-
Karang Malang	207	517	-	-
Sragen	358	-	-	-
Sidoharjo	64	722	-	-
Tanon	1 687	6 225	-	-
Gemolong	-	-	-	-
Miri	2 061	9 454	-	-
Sumberlawang	3 841	4 794	1	4
Mondokan	9 976	6 370	-	-
Sukodono	363	489	-	-
Gesi	501	1 764	-	-
Tangen	720	813	-	-
Jenar	4 222	3 010	-	-
Kabupaten Sragen	31 075	53 116	1	18

Tabel
Table 5.1.15**Jumlah Buah–Buahan dan Sayuran Tahunan Menurut Jenis Tanaman (ton), 2017–2020**
Number of Annual Fruits and Vegetables by Kind of Plant (ton), 2017–2020

Jenis Tanaman Kind of Plants	2017	2018	2019	2020
(1)	(2)	(3)	(4)	(5)
Buah–Buahan/Fruits				
Alpukat/ Avocado	72	157	353	216
Belimbing/ Star Fruit	4 043	6 700	13 704	18 177
Duku/Langsat/Kokosan/ Duku	-	-	-	-
Durian/ Durian	455	87	2520	158
Jambu Biji/ Guava	8 765	35 203	365 580	39 547
Jambu Air/ Rose Apple	1 928	5 852	95 370	11 662
Jeruk Siam/Keprok/ Tangerine/ Orange	1 862	6 686	88 280	8 021
Jeruk Besar/ Pomelo	06 566	23 522	198 440	17 352
Jeruk/ Orange (Tangerine + Pomelo)	8.428	30.208	286.720	25.373
Mangga/ Mango	116 425	294 600	3008 970	503 255
Manggis/ Mangosteen	3	-	-	-
Nangka/Cempedak/ Jack Fruit	46.234	100 030	1162 960	143 731
Nenas/ Pineapple	-	-	-	-
Pepaya/ Papaya	32 406	98 894	1127 750	135 091
Pisang/ Banana	98 327	261 012	3052 080	411 792
Rambutan/ Rambutan	12 284	38 986	323 280	42 765
Salak/ Salacca	536	25	25	175
Sawo/Sapodilla/ Star Apple	4 125	20 880	18 636	16 687
Sirsak/ Soursoop	1534	8143	7 899	9 191
Sukun/ Bread Fruit	29 579	69 873	66 114	90 780
Sayuran/Vegetables				
Melinjo/ Melinjo	29 817	120 387	134 737	124 267
Petai/ Twisted Cluster Bean	3 378	8 684	11 702	8 776

Sumber/Source: Dinas Pertanian dan Ketahanan Pangan Kabupaten Sragen/Sragen Regency's Office of Agriculture and Food Security

Tabel 5.1.16 **Produksi Buah–Buahan dan Sayuran Tahunan Menurut Jenis Tanaman (ton), 2017–2020**
Production of Annual Fruits and Vegetables by Kind of Plant (ton), 2017–2020

Jenis Tanaman Kind of Plants	2017	2018	2019	2020
(1)	(2)	(3)	(4)	(5)
Buah–Buahan/ Fruits				
Alpukat/ Avocado	47	39	81	38
Belimbing/ Star Fruit	2 097	1 231	5 139	4 940
Duku/Langsar/Kokosan/ Duku	-	-	-	-
Durian/ Durian	101	37	257	61
Jambu Biji/ Guava	5 396	5 686	7 562	11 800
Jambu Air/ Rose Apple	2 112	1 728	2 772	7 224
Jeruk Siam/Keprok/ Tangerine/ Orange	1 591	2 091	3 207	4 165
Jeruk Besar/ Pomelo	07 307	18 871	15 850	15 524
Jeruk/ Orange (Tangerine + Pomelo)	8 898	143 071	136 228	182 071
Mangga/ Mango	115 151	-	-	-
Manggis/ Mangosteen	1	48 645	54 463	61 213
Nangka/Cempedak/ Jack Fruit	40 086	-	-	-
Nenas/ Pineapple	-	23 259	31 075	53 115
Pepaya/ Papaya	23 291	34 309	52 006	84 964
Pisang/ Banana	38 453	14 275	10 303	17 485
Rambutan/ Rambutan	6 188	0 001	00 001	00 185
Salak/ Salacca	38	8994	7558	9 587
Sawo/Sapodilla/ Star Apple	4 521	-	-	-
Sirsak/ Soursop	565	1063	1 058	1 757
Sukun/ Bread Fruit	18 906	35 981	31 425	36 679
Sayuran/ Vegetables				
Melindo/ Melindo	14 252	22 320	29 728	29 957
Petai/ Twisted Cluster Bean	2 509	2 968	2 450	1 870

Sumber/Source: Dinas Pertanian dan Ketahanan Pangan Kabupaten Sragen/Sragen Regency's Office of Agriculture and Food Security

5.2 PERKEBUNAN

ESTATE CROPS

Tabel 5.2.1 **Luas Areal Tanaman Perkebunan Menurut Kecamatan dan Jenis Tanaman (ha), 2019 dan 2020**
Table 5.2.1 **Planted Area of Estate Crops by Subdistrict and Type of Crops (ha), 2019 dan 2020**

Kecamatan Subdistrict	Kelapa/Coconut		Cengkeh Clove	
	2019	2020	2019	2020
(1)	(2)	(3)	(4)	(5)
Kalijambe	357,8	603,1	-	-
Plupuh	113,6	107,6	-	-
Masaran	246,2	233,1	-	-
Kedawung	241,1	231,1	32,7	31,7
Sambirejo	393,2	371,4	428,3	427,3
Gondang	369,8	348,1	-	-
Sambung Macan	236,1	230,4	-	-
Ngrampal	207,4	198,6	-	-
Karang Malang	191,7	181,0	-	-
Sragen	25,3	166,7	-	-
Sidoharjo	225,6	215,5	-	-
Tanon	258,6	244,9	-	-
Gemolong	226,3	211,8	-	-
Miri	634,4	345,0	-	-
Sumberlawang	777,4	743,4	-	-
Mondokan	293,2	278,2	-	-
Sukodono	773,5	738,2	-	-
Gesi	595,9	562,3	-	-
Tangen	478,8	454,7	-	-
Jenar	291,1	271,3	-	-
Kabupaten Sragen	6 936,94	6 736,31	461	459

Lanjutan Tabel/Continued Table 5.2.1

Kecamatan Subdistrict	Karet/Rubber		Kopi/Coffee	
	2019	2020	2019	2020
(1)	(6)	(7)	(8)	(9)
Kalijambe	-	-	-	-
Plupuh	-	-	-	-
Masaran	-	-	-	-
Kedawung	-	-	4,7	4,7
Sambirejo	63,04	63,04	14,3	14,3
Gondang	-	-	-	-
Sambung Macan	-	-	-	-
Ngrampal	-	-	-	-
Karang Malang	-	-	-	-
Sragen	-	-	-	-
Sidoharjo	-	-	-	-
Tanon	-	-	-	-
Gemolong	-	-	-	-
Miri	-	-	-	-
Sumberlawang	-	-	-	-
Mondokan	-	-	-	-
Sukodono	-	-	-	-
Gesi	-	-	-	-
Tangen	-	-	-	-
Jenar	-	-	-	-
Kabupaten Sragen	63,04	63,04	19	19

Lanjutan Tabel/Continued Table 5.2.1

Kecamatan Subdistrict	Jambu Mete Cashew Nut		Tebu/Sugar cane	
	2019	2020	2019	2020
(1)	(10)	(11)	(12)	(13)
Kalijambe	360,1	336,2	38,00	75,0
Plupuh	46,0	46,0	42,00	123,0
Masaran	2,9	2,9	22,00	52,0
Kedawung	14,7	14,7	26,00	43,0
Sambirejo	12,1	14,1	53,00	38,1
Gondang	12,7	12,7	169,00	155,7
Sambung Macan	10,8	10,8	179,00	238,2
Ngrampal	12,7	12,7	49,00	28,3
Karang Malang	2,3	2,3	49,00	96,1
Sragen	5,4	5,4		
Sidoharjo	3,9	3,9	18,00	17,1
Tanon	4,4	4,4	29,00	32,0
Gemolong	56,4	56,4	109,00	100,3
Miri	336,2	359,1	130,00	74,0
Sumberlawang	18,8	40,4	16,00	142,4
Mondokan	126,1	126,1	345,64	366,1
Sukodono	6,9	6,9	522,92	452,7
Gesi	15,1	15,1	709,00	600,2
Tangen	10,8	10,8	1 375,00	1076,0
Jenar	22,2	22,2	3 597,00	3300,0
Kabupaten Sragen	1 080,33	1 102,93	7 478,56	7 010,0

Lanjutan Tabel/*Continued Table 5.2.1*

Kecamatan Subdistrict	Kapok Randu Cotton Plant		Tembakau/Tobacco	
	2019	2020	2019	2020
(1)	(14)	(15)	(16)	(17)
Kalijambe	26,4	41,2	-	-
Plupuh	22,1	20,9	-	-
Masaran	12,2	11,2	-	-
Kedawung	19,9	19,4	-	-
Sambirejo	92,6	86,7	0,6	1,0
Gondang	131,6	123,2	-	-
Sambung Macan	89,9	85,2	-	1,0
Ngrampal	4,9	4,7	-	-
Karang Malang	8,2	7,9	-	-
Sragen	5,8	5,5	-	-
Sidoarjo	1,7	1,6	-	-
Tanon	10,7	9,7	-	-
Gemolong	16,7	15,7	-	-
Miri	43,5	25,0	-	-
Sumberlawang	82,9	77,6	54,9	32,3
Mondokan	78,9	73,9	46,9	20,0
Sukodono	50,0	47,4	5,0	3,5
Gesi	105,1	98,3	-	-
Tangen	66,7	63,2	-	-
Genar	51,7	48,9	-	-
Kabupaten Sragen	921,35	867,18	107,37	57,80

Sumber/*Source*: Dinas Pertanian dan Ketahanan Pangan Kabupaten Sragen/*Sragen Regency's Office of Agriculture and Food Security*

Tabel
Table 5.2.2**Produksi Perkebunan Menurut Kecamatan dan Jenis
Tanaman (ton), 2019 dan 2020**
*Production of Estate by Subdistrict and Type of Crops (ton),
2019 and 2020*

Kecamatan Subdistrict	Cengkeh Clove		Kelapa/Coconut	
	2019	2020	2019	2020
(1)	(2)	(3)	(4)	(5)
Kalijambe	-	-	223,7	357,5
Plupuh	-	-	66,6	63,4
Masaran	-	-	141,5	139,7
Kedawung	5,8	6,1	148,9	144,0
Sambirejo	66,6	67,9	246,6	229,5
Gondang	-	-	206,3	207,0
Sambung Macan	-	-	147,1	145,2
Ngrampal	-	-	130,3	125,2
Karang Malang	-	-	117,9	111,5
Sragen	-	-	6,3	103,8
Sidoarjo	-	-	137,2	135,9
Tanon	-	-	161,5	152,5
Gemolong	-	-	134,7	132,1
Miri	-	-	366,8	217,1
Sumberlawang	-	-	506,2	483,0
Mondokan	-	-	177,5	175,0
Sukodono	-	-	499,7	476,4
Gesi	-	-	356,0	342,9
Tangen	-	-	295,7	285,4
Jenar	-	-	178,6	165,5
Kabupaten Sragen	72,5	74	4 249,12	4 192,64

Lanjutan Tabel/*Continued Table 5.2.2*

Kecamatan Subdistrict	Karet/Rubber		Kopi/Coffee	
	2019	2020	2019	2020
(1)	(6)	(7)	(8)	(9)
Kalijambe	-	-	-	-
Plupuh	-	-	-	-
Masaran	-	-	-	-
Kedawung	-	-	0,8	1,4
Sambirejo	6,1	7,9	3,9	4,0
Gondang	-	-	-	-
Sambung Macan	-	-	-	-
Ngrampal	-	-	-	-
Karang Malang	-	-	-	-
Sragen	-	-	-	-
Sidoharjo	-	-	-	-
Tanon	-	-	-	-
Gemolong	-	-	-	-
Miri	-	-	-	-
Sumberlawang	-	-	-	-
Mondokan	-	-	-	-
Sukodono	-	-	-	-
Gesi	-	-	-	-
Tangen	-	-	-	-
Jenar	-	-	-	-
Kabupaten Sragen	6,1	7,9	4,7	5,4

Lanjutan Tabel/*Continued Table 5.2.2*

Kecamatan Subdistrict	Jambu Mete Cashew Nut		Tebu/Sugar cane	
	2019	2020	2019	2020
(1)	(10)	(11)	(12)	(13)
Kalijambe	114,6	107,2	171,2	294,8
Plupuh	15,1	14,6	189,3	483,2
Masaran	1,0	0,9	99,1	204,4
Kedawung	4,5	4,4	117,2	169,0
Sambirejo	4,3	4,2	239,0	149,7
Gondang	4,2	4,0	765,6	617,4
Sambung Macan	3,5	3,3	812,7	943,5
Ngrampal	3,9	3,8	221,5	111,9
Karang Malang	0,6	0,7	220,8	377,5
Sragen	1,7	1,6	-	-
Sidoharjo	1,3	1,2	81,1	67,2
Tanon	1,4	1,4	130,7	125,8
Gemolong	18,4	17,4	491,2	394,2
Miri	117,7	105,6	585,8	290,8
Sumberlawang	3,4	4,1	72,3	559,6
Mondokan	31,1	33,0	1 558,1	1 438,7
Sukodono	2,2	2,2	2 357,0	1 779,1
Gesi	5,0	4,6	3 198,1	2 363,1
Tangen	3,5	3,4	5 812,5	5 086,6
Jenar	2,3	3,3	13 742,0	15 488,1
Kabupaten Sragen	339,7	321,1	30 865,08	30 944,42

Lanjutan Tabel/Continued Table 5.2.2

Kecamatan Subdistrict	Kapok Randu Cotton Plant		Tembakau/Tobacco	
	2019	2020	2019	2020
(1)	(14)	(15)	(16)	(17)
Kalijambe	3,9	6,1	-	-
Plupuh	3,3	3,1	-	-
Masaran	1,7	1,4	-	-
Kedawung	2,9	2,8	-	-
Sambirejo	13,5	12,6	0,3	1,1
Gondang	19,2	17,9	-	-
Sambung Macan	13,3	12,5	-	1,1
Ngrampal	0,7	0,7	-	-
Karang Malang	1,2	1,2	-	-
Sragen	0,9	0,8	-	-
Sidoharjo	0,2	0,2	-	-
Tanon	1,5	1,4	-	-
Gemolong	2,4	2,1	-	-
Miri	6,4	3,7	-	-
Sumberlawang	12,1	11,3	47,3	34,3
Mondokan	11,5	10,7	34,1	21,3
Sukodono	7,4	7,0	3,5	3,7
Gesi	15,3	14,3	-	-
Tangen	9,9	9,3	-	-
Jenar	7,6	7,2	-	-
Kabupaten Sragen	135,2	126,4	85,14	61,4

Sumber/Source: Dinas Pertanian dan Ketahanan Pangan Kabupaten Sragen/Sragen Regency's Office of Agriculture and Food Security

5.3 TANAMAN PANGAN FOOD CROPS

Tabel 5.3.1 **Luas Lahan Sawah Menurut Kecamatan dan Jenis Pengairan di Kabupaten Sragen (hektar), 2020**
Area of Wetland by Subdistrict and Type of Irrigation in Sragen Regency (hectare), 2020

Kecamatan Subdistrict	Irigasi Irrigation			Tadah Hujan	Lainnya	Jumlah Total
	1 Kali	2 Kali	3 Kali atau Lebih			
(1)	(2)	(3)				(4)
Kalijambe	-	657	134	1 169	-	1 960
Plupuh	-	1 304	665	698	-	2 667
Masaran	-	-	2 575	335	-	2 910
Kedawung	-	2 119	616	90	-	2 825
Sambirejo	-	1 120	367	-	-	1 487
Gondang	-	-	2 367	269	-	2 636
Sambung Macan	-	-	2 126	132	-	2 258
Ngrampal	-	-	1 890	464	14	2 368
Karang Malang	-	650	1 614	217	-	2 481
Sragen	-	-	1 279	136	13	1 428
Sidoharjo	-	-	3 200	-	-	3 200
Tanon	-	-	1 881	1 036	11	2 928
Gemolong	-	-	-	2 138	-	2 138
Miri	-	-	-	1 418	-	1 418
Sumberlawang	-	-	-	1 902	-	1 902
Mondokan	-	-	-	1 158	-	1 158
Sukodono	-	247	385	1 097	-	1 729
Gesi	-	-	-	782	-	782
Tangen	-	-	-	888	-	888
Jenar	-	-	28	633	-	661
Kabupaten Sragen	-	6 097	19 127	14 562	38	39 824

Sumber/Source: Dinas Pertanian dan Ketahanan Pangan Kabupaten Sragen/Sragen Regency's Office of Agriculture and Food Security

Tabel
Table 5.3.2

Luas Lahan Tegal/Kebun, Ladang/Huma, dan Lahan yang Sementara Tidak Diusahakan Menurut Kecamatan di Kabupaten Sragen (hektar), 2020
Area of Dry Field/Garden, Shifting Cultivation, Land and Temporarily Unused Land by Subdistrict in Sragen Regency (hectar), 2020

Kecamatan Subdistrict	Tegal/Kebun Dry Field/Garden	Ladang/Huma Shifting Cultivation	Sementara Tidak Diusahakan Temporarily Unused
(1)	(2)	(3)	(4)
Kalijambe	1 415	-	-
Plupuh	925	-	-
Masaran	270	-	-
Kedawung	176	-	-
Sambirejo	841	370	-
Gondang	208	-	-
Sambung Macan	227	-	-
Ngrampal	140	-	-
Karang Malang	172	-	-
Sragen	50	-	-
Sidoarjo	75	-	-
Tanon	507	-	-
Gemolong	526	-	-
Miri	1 029	-	-
Sumberlawang	2 884	-	-
Mondokan	2 199	-	-
Sukodono	1 225	-	-
Gesi	1 592	-	-
Tangen	2 258	-	-
Jenar	164	445	-
Kabupaten Sragen	16 883	815	-

Sumber/Source: Dinas Pertanian dan Ketahanan Pangan Kabupaten Sragen/Sragen Regency's Office of Agriculture and Food Security

Tabel
Table 5.3.3**Luas Panen, Produktivitas, dan Produksi Padi Menurut Kecamatan di Kabupaten Sragen, 2020**
Harvested Area, Production, and Productivity of Paddy by Sub District in Sragen Regency, 2020

Kecamatan Subdistrict	Luas Panen (ha) Harvested Area (ha)	Produksi (ton) Production (ton)	Produktivitas (ton/ha) Productivity (ton/ha)
(1)	(2)	(3)	(4)
Kalijambe	4 519	28 702	6,35
Plupuh	7 122	45 212	6,35
Masaran	8 236	54 979	6,68
Kedawung	5 451	34 552	6,34
Sambirejo	3 400	21 539	6,34
Gondang	6 913	43 864	6,35
Sambung Macan	6 588	41 980	6,37
Ngrampal	6 610	43 459	6,58
Karang Malang	7 116	45 884	6,45
Sragen	4 027	26 946	6,69
Sidoarjo	9 361	62 697	6,70
Tanon	8 141	53 156	6,53
Gemolong	4 881	30 887	6,33
Miri	3 279	20 732	6,32
Sumberlawang	4 359	27 568	6,32
Mondokan	3 467	21 773	6,28
Sukodono	4 414	27 979	6,34
Gesi	1 657	10 533	6,36
Tangen	1 844	11 729	6,36
Jenar	2 245	14 385	6,41
Kabupaten Sragen	103 629	668 553	6,45

Sumber/Source: Dinas Pertanian dan Ketahanan Pangan Kabupaten Sragen/Sragen Regency's Office of Agriculture and Food Security

Tabel 5.3.4 **Produksi Padi Setara Beras Menurut Kecamatan di Kabupaten Sragen, 2020**
Rice Equivalent Production by Sub District in Sragen Regency, 2020

Kecamatan Subdistrict	Produksi Padi (kuintal GKG) Paddy Production (kuintal GKG)	Produksi Padi Setara Beras (kuintal) Rice Equivalent Production (kuintal)
(1)	(2)	(3)
Kalijambe	246 892	158 060
Plupuh	388 912	248 981
Masaran	472 926	302 767
Kedawung	297 216	190 278
Sambirejo	185 278	118 615
Gondang	377 315	241 557
Sambung Macan	361 112	231 184
Ngrampal	373 832	239 328
Karang Malang	394 694	252 683
Sragen	231 785	148 389
Sidoarjo	539 318	345 271
Tanon	457 247	292 730
Gemolong	265 687	170 093
Miri	178 336	114 171
Sumberlawang	237 138	151 816
Mondokan	187 293	119 905
Sukodono	240 674	154 079
Gesi	90 602	58 003
Tangen	100 893	64 592
Jenar	123 742	79 220
Kabupaten Sragen	5 750 892	3 681 721

Sumber/Source: Dinas Pertanian dan Ketahanan Pangan Kabupaten Sragen/Sragen Regency's Office of Agriculture and Food Security

Tabel
Table 5.3.5**Luas Panen, Produktivitas, dan Produksi Padi Sawah Menurut Kecamatan di Kabupaten Sragen, 2020**
Harvested Area, Production, and Productivity of Wetland Paddy by Subdistrict in Sragen Regency, 2020

Kecamatan Subdistrict	Luas Panen (ha) Harvested Area (ha)	Produksi (ton) Production (ton)	Produktivitas (ton/ha) Productivity (ton/ha)
(1)	(2)	(3)	(4)
Kalijambe	4 175	26 538	6,36
Plupuh	6 369	40 664	6,39
Masaran	8 236	54 979	6,67
Kedawung	5 451	34 552	6,34
Sambirejo	3 400	21 539	6,34
Gondang	6 913	43 864	6,35
Sambung Macan	6 588	41 980	6,37
Ngrampal	6 610	43 459	6,58
Karang Malang	7 116	45 884	6,45
Sragen	4 027	26 946	6,69
Sidoarjo	9 361	62 697	6,71
Tanon	7 589	49 823	6,57
Gemolong	4 610	29 227	6,35
Miri	2 869	18 254	6,36
Sumberlawang	3 804	24 223	6,37
Mondokan	2 419	15 396	6,37
Sukodono	4 124	26 207	6,36
Gesi	1 657	10 533	6,36
Tangen	1 781	11 308	6,35
Jenar	2 147	13 704	6,38
Kabupaten Sragen	99 245	641 776	6,47

Sumber/Source: Dinas Pertanian dan Ketahanan Pangan Kabupaten Sragen/Sragen Regency's Office of Agriculture and Food Security

Tabel
Table 5.3.6

Produksi Padi Sawah Setara Beras Menurut Kecamatan di Kabupaten Sragen, 2020
Rice Equivalent Production of Wetland Paddy by Sub District in Sragen Regency, 2020

Kecamatan Subdistrict	Produksi Padi (kuintal GKG) Paddy Production (kuintal GKG)	Produksi Padi Setara Beras (kuintal) Rice Equivalent Production (kuintal)
(1)	(2)	(3)
Kalijambe	228 279	146 144
Plupuh	349 793	223 937
Masaran	472 926	302 767
Kedawung	297 216	190 278
Sambirejo	185 278	118 615
Gondang	377 315	241 557
Sambung Macan	361 112	231 184
Ngrampal	373 832	239 328
Karang Malang	394 694	252 683
Sragen	231 785	148 389
Sidoarjo	539 318	345 271
Tanon	428 578	274 376
Gemolong	251 411	160 953
Miri	157 020	100 524
Sumberlawang	208 368	133 397
Mondokan	132 438	84 787
Sukodono	225 436	144 324
Gesi	90 602	58 003
Tangen	97 274	62 275
Jenar	117 882	75 468
Kabupaten Sragen	5 520 559	3 534 262

Sumber/Source: Dinas Pertanian dan Ketahanan Pangan Kabupaten Sragen/Sragen Regency's Office of Agriculture and Food Security

Tabel
Table 5.3.7

**Luas Panen, Produktivitas, dan Produksi Padi Gogo
Menurut Kecamatan di Kabupaten Sragen, 2020**
*Harvested Area, Production, and Productivity of Dryland
Paddy by Subdistrict in Sragen Regency, 2020*

Kecamatan Subdistrict	Luas Panen (ha) Harvested Area (ha)	Produksi (ton) Production (ton)	Produktivitas (ton/ha) Productivity (ton/ha)
(1)	(2)	(3)	(4)
Kalijambe	344	2 164	5,98
Plupuh	753	4 548	5,97
Masaran	-	-	-
Kedawung	-	-	-
Sambirejo	-	-	-
Gondang	-	-	-
Sambung Macan	-	-	-
Ngrampal	-	-	-
Karang Malang	-	-	-
Sragen	-	-	-
Sidoharjo	-	-	-
Tanon	552	3 333	5,95
Gemolong	271	1 660	5,94
Miri	410	2 478	5,93
Sumberlawang	555	3 345	5,94
Mondokan	1 049	6 377	5,99
Sukodono	290	1 771	5,94
Gesi	-	-	-
Tangen	62	421	5,94
Jenar	98	681	5,96
Kabupaten Sragen	4 385	26 777	6,11

Sumber/Source: Dinas Pertanian dan Ketahanan Pangan Kabupaten Sragen/Sragen Regency's Office of Agriculture and Food Security

Tabel 5.3.8 **Produksi Padi Gogo Setara Beras Menurut Kecamatan di Kabupaten Sragen, 2020**
Rice Equivalent Production of Dryland Paddy by Sub District in Sragen Regency, 2020

Kecamatan Subdistrict	Produksi Padi (kuintal GKG) Paddy Production (kuintal GKG)	Produksi Padi Setara Beras (kuintal) Rice Equivalent Production (kuintal)
(1)	(2)	(3)
Kalijambe	18 613	11 916
Plupuh	39 118	25 044
Masaran	-	-
Kedawung	-	-
Sambirejo	-	-
Gondang	-	-
Sambung Macan	-	-
Ngrampal	-	-
Karang Malang	-	-
Sragen	-	-
Sidoarjo	-	-
Tanon	28 669	18 354
Gemolong	14 276	9 139
Miri	21 316	13 647
Sumberlawang	28 770	18 418
Mondokan	54 856	35 119
Sukodono	15 238	9 755
Gesi	-	-
Tangen	3 618	2 317
Jenar	5 860	3 751
Kabupaten Sragen	230 333	147 459

Sumber/Source: Dinas Pertanian dan Ketahanan Pangan Kabupaten Sragen/Sragen Regency's Office of Agriculture and Food Security

Tabel
Table 5.3.9**Luas Panen Jagung, Kedelai, Kacang Tanah, Kacang Hijau, Ubi Kayu, dan Ubi Jalar Menurut Kecamatan di Kabupaten Sragen, 2020 (Ha), 2020**
Harvested Area of Maize, Soybean, Peanut, Mungbean, Cassava, and Sweet Potato by Subdistrict in Sragen Regency (hectar), 2020

Kecamatan Subdistrict	Jagung Maize	Kedelai Soybean	Kacang Tanah Peanut	Kacang Hijau Mungbean	Ubi Kayu Cassava	Ubi Jalar Sweet Potato
(1)	(2)	(3)	(4)	(5)	(6)	(7)
Kalijambe	1 100	-	1 200	-	637	-
Plupuh	751	-	1 510	-	140	-
Masaran	35	5	106	-	-	-
Kedawung	42	117	146	88	87	-
Sambirejo	12	146	88	3	89	-
Gondang	-	117	-	-	-	-
Sambung Macan	17	-	1	-	-	-
Ngrampal	1	-	18	-	-	-
Karang Malang	2	7	16	55	-	-
Sragen	-	-	-	-	-	-
Sidoarjo	1	1	-	-	-	-
Tanon	896	-	612	-	-	-
Gemolong	1 003	-	510	-	-	-
Miri	2 051	-	329	-	55	-
Sumberlawang	5 713	-	149	-	39	-
Mondokan	3 348	-	438	-	47	-
Sukodono	2 183	10	-	-	19	-
Gesi	1 171	-	-	-	6	-
Tangen	4 932	-	16	-	14	-
Jenar	2 701	-	-	-	-	-
Kabupaten Sragen	25 958	403	5 139	145	1 133	-

Sumber/Source: Dinas Pertanian dan Ketahanan Pangan Kabupaten Sragen/Sragen Regency's Office of Agriculture and Food Security

Tabel
Table 5.3.10

Produksi Jagung, Kedelai, Kacang Tanah, Kacang Hijau, Ubi Kayu, dan Ubi Jalar Menurut Kecamatan di Kabupaten Sragen (Ton), 2020
Production of Maize, Soybean, Peanut, Mungbean, Cassava, and Sweet Potato by Subdistrict in Sragen Regency (Ton), 2020

Kecamatan Subdistrict	Jagung Maize	Kedelai Soybean	Kacang Tanah Peanut	Kacang Hijau Mungbean	Ubi Kayu Cassava	Ubi Jalar Sweet Potato
(1)	(2)	(3)	(4)	(5)	(6)	(7)
Kalijambe	7 611	-	2 330	-	16 961	-
Plupuh	5 197	-	3 064	-	3 573	-
Masaran	244	8	177	-	-	-
Kedawung	291	209	245	119	2 353	-
Sambirejo	82	251	143	4	2 410	-
Gondang	-	207	-	-	-	-
Sambung Macan	116	-	2	-	-	-
Ngrampal	7	-	29	-	-	-
Karang Malang	13	11	26	70	-	-
Sragen	-	-	-	-	-	-
Sidoarjo	7	2	-	-	-	-
Tanon	6 129	-	1 179	-	-	-
Gemolong	6 875	-	979	-	-	-
Miri	14 073	-	610	-	1 494	-
Sumberlawang	40 512	-	271	-	1 058	-
Mondokan	23 349	-	822	-	1 275	-
Sukodono	15 250	16	-	-	515	-
Gesi	8 174	-	-	-	163	-
Tangen	34 474	-	28	-	380	-
Jenar	19 424	-	-	-	-	-
Kabupaten Sragen	181 827	704	9 903	193	30 183	-

Sumber/Source: Dinas Pertanian dan Ketahanan Pangan Kabupaten Sragen/Sragen Regency's Office of Agriculture and Food Security

5.4 PETERNAKAN LIVESTOCK

Tabel 5.4.1 **Populasi Ternak Menurut Kecamatan dan Jenis Ternak (ekor), 2019 dan 2020**
Table 5.4.1 **Livestock Population by Sub District and Kind of Livestock (heads), 2019 and 2020**

Kecamatan Subdistrict	Sapi Perah Dairy Cattle		Sapi Potong Beef Cattle		Kerbau Buffalo	
	2019	2020	2019	2020	2019	2020
(1)	(2)	(3)	(4)	(5)	(6)	(7)
Kalijambe	0	0	4 925	5 364	19	19
Plupuh	0	0	6 242	6 877	0	0
Masaran	0	0	3 353	3 650	12	12
Kedawung	0	0	3 944	4 250	0	0
Sambirejo	2	2	3 001	3 337	9	9
Gondang	0	0	3 375	3 682	28	28
Sambung Macan	5	5	4 133	4 348	29	29
Ngrampal	0	0	3 842	4 383	20	20
Karang Malang	4	3	4 084	4 333	6	6
Sragen	0	0	1 471	2 187	2	2
Sidoarjo	0	0	3 813	4 398	0	0
Tanon	0	0	4 991	5 509	0	0
Gemolong	0	0	5 199	5 892	9	9
Miri	0	0	5 295	5 594	0	0
Sumberlawang	0	0	6 709	6 696	23	23
Mondokan	0	0	7 502	7 527	2	2
Sukodono	0	0	4 840	5 135	14	14
Gesi	0	0	3 070	3 651	6	6
Tangen	0	0	6 002	5 745	103	103
Jenar	0	0	4 943	5 272	21	21
Kabupaten Sragen	11	10	90 734	97 830	303	303

Lanjutan Tabel/Continued Table 5.4.1

Kecamatan Subdistrict	Kambing Goat		Domba Sheep	
	2019	2020	2019	2020
(1)	(8)	(9)	(10)	(11)
Kalijambe	4 903	4 860	4 885	4 988
Plupuh	3 302	3 365	4 387	4 549
Masaran	3 739	3 793	3 262	3 084
Kedawung	2 555	2 966	5 523	5 592
Sambirejo	5 355	5 394	6 008	6 013
Gondang	2 752	2 888	2 547	2 822
Sambung Macan	3 182	3 138	4 053	4 162
Ngrampal	4 491	4 417	3 464	3 721
Karang Malang	2 441	2 614	4 474	4 635
Sragen	3 633	3 772	2 889	3 000
Sidoarjo	2 844	3 022	1 869	2 567
Tanon	5 151	5 163	5 489	5 609
Gemolong	2 439	2 546	3 688	3 792
Miri	3 672	3 692	5 816	5 826
Sumberlawang	5 056	5 051	5 444	5 516
Mondokan	4 286	4 384	4 273	4 402
Sukodono	5 188	5 228	2 554	2 826
Gesi	4 560	4 610	2 508	2 802
Tangen	4 506	4 548	2 007	2 061
Jenar	3 318	3 363	2 044	2 164
Kabupaten Sragen	77 373	78 814	77 184	80 131

Tabel
Table 5.4.2**Populasi Unggas Menurut Kecamatan dan Jenis Unggas
(ekor), 2019 dan 2020**
**Poultry Population by Sub District and Kind of Poultry
(heads), 2019 and 2020**

Kecamatan Subdistrict	Ayam Kampung Native Chicken		Ayam Petelur Layer	
	2019	2020	2019	2020
(1)	(2)	(3)	(4)	(5)
Kalijambe	46 911	80 952	9 740	9 740
Plupuh	37 517	67 166	0	45 000
Masaran	67 706	122 035	499 720	500 720
Kedawung	56 839	101 291	6 850	1 700
Sambirejo	43 892	72 557	10 300	10 300
Gondang	35 157	53 610	13 800	13 800
Sambung Macan	32 210	59 343	4 100	4 100
Ngrampal	28 154	52 906	5 000	5 000
Karang Malang	71 667	130 104	4 400	4 400
Sragen	60 947	108 911	0	0
Sidoarjo	27 641	41 115	5 990	900
Tanon	63 406	113 633	10 800	10 800
Gemolong	22 200	47 601	24 000	24 000
Miri	22 369	41 714	1 000	1 000
Sumberlawang	46 722	84 061	56 000	66 000
Mondokan	48 410	86 580	1 000	1 000
Sukodono	22 348	41 432	1 664	1 804
Gesi	17 434	37 222	25 000	23 500
Tangen	19 214	36 014	900	900
Jenar	26 298	45 857	6 000	6 600
Kabupaten Sragen	797 042	1 424 104	686 264	731 264

Lanjutan Tabel/Continued Table 5.4.2

Kecamatan Subdistrict	Ayam Pedaging Broiler		Itik Duck	
	2019	2020	2019	2020
(1)	(6)	(7)	(8)	(9)
Kalijambe	357 600	594 000	721	2 239
Plupuh	236 900	200 000	840	12 510
Masaran	86 250	8 000	4 712	6 115
Kedawung	283 200	0	4 466	5 865
Sambirejo	402 300	424 400	714	3 129
Gondang	25 000	100 000	1 298	2 725
Sambung Macan	166 750	45 800	1 178	2 569
Ngrampal	189 050	440 000	5 349	6 372
Karang Malang	177 500	132 000	984	2 443
Sragen	61 900	0	1 632	3 045
Sidoarjo	261 350	160 000	9 489	10 895
Tanon	478 600	540 000	499	2 839
Gemolong	313 500	264 000	1 482	2 873
Miri	459 200	740 000	1 070	2 499
Sumberlawang	258 950	482 000	880	2 271
Mondokan	683 400	600 000	1 129	2 520
Sukodono	261 200	688 000	453	1 869
Gesi	40 000	40 000	1 388	2 779
Tangen	114 500	320 000	700	2 107
Jenar	154 300	414 400	479	1 899
Kabupaten Sragen	5 011 450	6 192 600	39 463	79 563

Lanjutan Tabel/Continued Table 5.4.2

Kecamatan Subdistrict	Itik Manila Manila Ducks		Angsa Goose	
	2019	2020	2019	2020
(1)	(10)	(11)	(12)	(13)
Kalijambe	3 205	3 205	105	105
Plupuh	378	378	83	83
Masaran	385	385	118	118
Kedawung	915	915	60	67
Sambirejo	0	138	0	58
Gondang	531	531	125	125
Sambung Macan	496	496	261	261
Ngrampal	0	205	0	67
Karang Malang	0	98	363	363
Sragen	1 368	1 368	221	221
Sidoarjo	2 267	2 267	268	268
Tanon	950	956	276	276
Gemolong	1 385	1 385	0	100
Miri	1 725	1 725	239	239
Sumberlawang	425	425	186	186
Mondokan	570	575	108	108
Sukodono	0	178	0	36
Gesi	931	931	80	80
Tangen	0	235	71	77
Jenar	139	139	0	39
Kabupaten Sragen	15 670	16 535	2 564	2 877

Sumber/Source: Dinas Peternakan dan Perikanan Kabupaten Sragen/ Department of Livestock and Fisheries of Sragen Regency

Tabel
Table 5.4.3

Produksi Daging Ternak Menurut Kecamatan dan Jenis Ternak (kg), 2019 dan 2020
Meat Production by Sub District and Kind of Livestock (kg), 2019 and 2020

Kecamatan Subdistrict	Sapi Perah Dairy Cattle		Sapi Potong Beef Cattle		Kerbau Buffalo	
	2019	2020	2019	2020	2019	2020
(1)	(2)	(3)	(4)	(5)	(6)	(7)
Kalijambe	0	0	94 622,00	24 694,00	0	0
Plupuh	0	0	64 319,50	10 785,50	0	0
Masaran	0	0	92 862,50	22 135,50	0	0
Kedawung	0	0	65 492,50	11 925,50	0	0
Sambirejo	0	0	59 627,50	27 253,50	0	0
Gondang	0	0	104 201,50	26 667,00	0	0
Sambung Macan	0	0	44 574,00	10 166,00	0	0
Ngrampal	0	0	39 686,50	12 922,00	0	0
Karang Malang	0	0	88 170,50	14 496,00	0	0
Sragen	0	0	527 654,50	349 601,00	0	0
Sidoarjo	0	0	74 290,00	13 098,50	0	0
Tanon	0	0	48 288,50	15 640,00	0	0
Gemolong	0	0	103 810,50	21 505,00	0	0
Miri	0	0	40 664,00	8 993,00	0	0
Sumberlawang	0	0	27 174,50	11 925,50	0	0
Mondokan	0	0	18 768,00	8 602,00	0	0
Sukodono	0	0	47 311,00	8 406,50	0	0
Gesi	0	0	10 752,50	7 038,00	0	0
Tangen	0	0	18 572,50	5 278,50	0	0
Jenar	0	0	15 444,50	5 669,50	0	0
Kabupaten Sragen	0	0	1 586 287,00	616 802,50	0	0

Lanjutan Tabel/Continued Table 5.4.3

Kecamatan Subdistrict	Kambing Goat		Domba Sheep	
	2019	2020	2019	2020
(1)	(8)	(9)	(10)	(11)
Kalijambe	30 787,50	32 453,10	35 575,00	34 123,40
Plupuh	26 837,50	30 584,70	32 525,00	32 630,30
Masaran	33 000,00	39 287,40	34 800,00	38 431,00
Kedawung	28 175,00	33 490,20	34 837,50	33 199,80
Sambirejo	29 050,00	31 488,30	36 625,00	28 306,20
Gondang	28 475,00	42 533,10	31 612,50	39 439,20
Sambung Macan	30 837,50	34 314,50	33 462,50	35 481,40
Ngrampal	31 775,00	33 365,60	32 025,00	41 971,60
Karang Malang	27 512,50	31 581,40	38 187,50	33 432,40
Sragen	39 475,00	100 963,20	41 112,50	98 843,80
Sidoarjo	29 612,50	31 736,90	34 262,50	37 720,20
Tanon	32 937,50	42 938,30	34 537,50	45 487,90
Gemolong	28 225,00	61 992,10	33 587,50	64 093,80
Miri	30 050,00	31 872,50	26 325,00	31 838,00
Sumberlawang	28 362,50	38 256,70	31 250,00	46 116,90
Mondokan	30 897,50	31 931,70	25 050,00	31 532,10
Sukodono	32 837,50	39 321,30	28 362,50	42 146,60
Gesi	28 150,00	32 590,40	26 787,50	27 522,70
Tangen	29 150,00	39 012,10	27 300,00	44 431,50
Jenar	25 237,50	31 849,10	26 937,50	32 576,30
Kabupaten Sragen	601 385,00	791 562,60	645 162,50	819 325,10

Lanjutan Tabel/Continued Table 5.4.3

Kecamatan Subdistrict	Kuda Horse		Babi Pig	
	2019	2020	2019	2020
(1)	(6)	(7)	(8)	(9)
Kalijambe	0	0	0	0
Plupuh	0	0	0	0
Masaran	0	0	0	0
Kedawung	0	0	0	0
Sambirejo	0	0	0	0
Gondang	0	0	0	0
Sambung Macan	0	0	0	0
Ngrampal	0	0	0	0
Karang Malang	0	0	0	0
Sragen	0	0	0	0
Sidoarjo	0	0	0	0
Tanon	0	0	0	0
Gemolong	0	0	0	0
Miri	0	0	0	0
Sumberlawang	0	0	0	0
Mondokan	0	0	0	0
Sukodono	0	0	0	0
Gesi	0	0	0	0
Tangen	0	0	0	0
Jenar	0	0	0	0
Kabupaten Sragen	0	0	0	0

Sumber/Source: Dinas Peternakan dan Perikanan Kabupaten Sragen/ Departement of Livestock and Fisheries of Sragen Regency

Tabel
Table 5.4.4**Produksi Daging Unggas Menurut Kecamatan dan Jenis Unggas (kg), 2019 dan 2020**
Poultry Meat Production by Sub District and Kind of Poultry (kg), 2019 and 2020

Kecamatan Subdistrict	Ayam Kampung Native Chicken		Ayam Petelur Layer	
	2019	2020	2019	2020
(1)	(2)	(3)	(4)	(5)
Kalijambe	136 930,20	198 332,60	0	0
Plupuh	97 715,50	193 206,10	0	0
Masaran	135 769,40	327 221,00	0	0
Kedawung	110 312,40	236 098,80	0	0
Sambirejo	97 831,80	145 114,40	0	0
Gondang	118 241,50	324 631,50	0	0
Sambung Macan	173 945,50	265 931,90	0	0
Ngrampal	95 442,60	174 767,20	0	0
Karang Malang	126 659,00	298 434,10	0	0
Sragen	607 018,50	1 217 845,60	0	0
Sidoharjo	128 829,50	206 400,30	0	0
Tanon	359 257,80	165 306,60	0	0
Gemolong	172 532,30	285 347,60	0	0
Miri	89 865,60	172 342,20	0	0
Sumberlawang	120 708,20	292 247,10	0	0
Mondokan	111 211,70	118 400,40	0	0
Sukodono	107 233,50	177 592,40	0	0
Gesi	145 714,00	100 659,50	0	0
Tangen	90 821,00	235 672,50	0	0
Jenar	85 559,10	168 768,40	0	0
Kabupaten Sragen	3 111 599,10	5 304 320,20	0	0

Lanjutan Tabel/Continued Table 5.4.4

Kecamatan Subdistrict	Ayam Pedaging Broiler		Itik Duck	
	2019	2020	2019	2020
(1)	(10)	(11)	(12)	(13)
Kalijambe	4 507,00	5 551,70
Plupuh	6 225,50	4 963,10
Masaran	9 669,00	12 220,90
Kedawung	7 722,80	6 388,00
Sambirejo	9 564,20	4 488,20
Gondang	10 460,20	8 064,20
Sambung Macan	8 895,20	7 511,30
Ngrampal	8 605,60	7 638,70
Karang Malang	7 181,60	16 203,30
Sragen	10 228,40	92 818,30
Sidoharjo	9 585,70	20 902,50
Tanon	6 312,10	51 976,10
Gemolong	7 111,50	18 257,90
Miri	7 262,50	3 702,10
Sumberlawang	7 170,90	8 201,50
Mondokan	6 824,40	2 497,90
Sukodono	5 865,80	5 210,20
Gesi	5 699,10	3 834,30
Tangen	5 037,50	3 520,20
Jenar	5 072,10	2 914,40
Kabupaten Sragen	149 000,80	286 864,80

Lanjutan Tabel/Continued Table 5.4.4

Kecamatan Subdistrict	Itik Manila Manila Ducks		Angsa Goose	
	2019	2020	2019	2020
(1)	(10)	(11)	(12)	(13)
Kalijambe
Plupuh
Masaran
Kedawung
Sambirejo
Gondang
Sambung Macan
Ngrampal
Karang Malang
Sragen
Sidoharjo
Tanon
Gemolong
Miri
Sumberlawang
Mondokan
Sukodono
Gesi
Tangen
Jenar
Kabupaten Sragen

Sumber/Source: Dinas Peternakan dan Perikanan Kabupaten Sragen/ Department of Livestock and Fisheries of Sragen Regency

Tabel
Table 5.4.5

Jumlah Ternak yang Dipotong di Luar Rumah Potong Hewan Menurut Jenis Ternak di Kabupaten Sragen (Ekor), 2016-2020
Number of Livestock Slaughtered (Outside Slaughtered House) by Kinds in Sragen Regency (heads), 2016-2020

Tahun Year	Sapi Cow	Kerbau Buffalo	Kambing Goat	Domba Sheep	Babi Pig
(1)	(2)	(3)	(4)	(5)	(6)
2016	5,236.00	0.00	7,516.00	5,692.00	0.00
2017	498.00	0.00	197.00	428.00	0.00
2018	5,297.00	0.00	7,188.00	8,723.00	0.00
2019	5,466.00	0.00	7,144.00	6,387.00	0.00
2020	363.00	0.00	458.00	713.00	0.00

Sumber/Source: Dinas Peternakan dan Perikanan Kabupaten Sragen/ Department of Livestock and Fisheries of Sragen Regency

Tabel
Table 5.4.6

Jumlah Ternak yang Dipotong di Rumah Potong Hewan Menurut Jenis Ternak di Kabupaten Sragen (Ekor), 2016-2020
Number of Livestock Slaughtered Slaughtered House) by Kinds in Sragen Regency (heads), 2016-2020

Tahun Year	Sapi Cow	Kerbau Buffalo	Kambing Goat	Domba Sheep	Babi Pig
(1)	(2)	(3)	(4)	(5)	(6)
2016	2,590.00	0.00	667.00	993.00	0.00
2017	2,433.00	0.00	651.00	975.00	0.00
2018	2,459.00	0.00	868.00	666.00	0.00
2019	2,418.00	0.00	634.00	826.00	0.00
2020	1,654.00	0.00	269.00	438.00	0.00

Sumber/Source: Dinas Peternakan dan Perikanan Kabupaten Sragen/ Department of Livestock and Fisheries of Sragen Regency

Tabel
Table 5.4.7

Produksi Susu Sapi dan Telur Menurut Jenis di Kabupaten Sragen, 2020
Production of Eggs by Kinds in Sragen Regency, 2020

Kecamatan Subdistrict	Susu Sapi Dairy Cow's Milk	Ayam Petelur Layer	Ayam Kampung Domestic Hens	Itik Duck	Puyuh Quail
(1)	(2)	(3)	(4)	(5)	(6)
Kalijambe	0.00	102,611.50	37,420.70	20,592.90	4,258.60
Plupuh	0.00	21,176.50	26,217.20	12,905.50	0.00
Masaran	0.00	3,798,210.90	51,961.50	33,403.40	7,129.90
Kedawung	0.00	71,762.60	827,529.00	31,246.20	14,967.60
Sambirejo	5,813.00	24,882.40	36,332.70	8,860.60	0.00
Gondang	0.00	162.30	23,636.70	17,180.30	12,450.90
Sambung Macan	5,873.00	10,764.70	26,578.10	11,618.80	4,122.60
Ngrampal	0.00	64,349.10	22,737.20	35,175.70	0.00
Karang Malang	8,816.00	10,588.20	48,899.40	10,059.70	14,590.30
Sragen	0.00	0.00	37,206.30	39,171.70	10,231.60
Sidoarjo	0.00	62,872.10	22,787.10	93,191.10	8,825.80
Tanon	0.00	22,588.20	41,137.20	9,000.00	5,663.40
Gemolong	0.00	145,350.00	22,946.30	10,842.50	7,225.10
Miri	0.00	1,764.70	25,040.40	11,930.80	18,572.30
Sumberlawang	0.00	357,155.30	38,953.80	17,240.30	0.00
Mondokan	0.00	3,529.40	32,317.80	10,261.80	2,467.50
Sukodono	0.00	3,924.70	29,684.30	8,618.80	0.00
Gesi	0.00	86,911.80	22,094.60	18,346.20	3,315.70
Tangen	0.00	4,411.80	24,894.30	10,368.00	0.00
Jenar	0.00	10,588.20	21,431.70	9,783.70	0.00
Kabupaten Sragen	20,502.00	4,803,604.40	1,419,806.30	419,798.00	113,821.30

Sumber/Source: Dinas Peternakan dan Perikanan Kabupaten Sragen/ Departement of Livestock and Fisheries of Sragen Regency

Tabel
Table 5.4.8**Produksi Susu Sapi dan Telur Menurut Jenis di Kabupaten Sragen, 2020**
Production of Eggs by Kinds in Sragen Regency, 2020

Kecamatan Subdistrict	Susu Sapi Dairy Cow's Milk	Ayam Petelur Layer	Ayam Kampung Domestic Hens	Itik Duck	Puyuh Quail
(1)	(2)	(3)	(4)	(5)	(6)
Kalijambe	0	19 284	99 880	23 502	31 449
Plupuh	0	232 875	95 348	115 135	2 485
Masaran	0	2 873 221	98 193	26 734	2 126
Kedawung	0	3 574	97 934	24 801	2 490
Sambirejo	5 904	67 751	100 949	20 646	1 177
Gondang	0	44 569	98 796	38 451	6 744
Sambung Macan	5 988	50 036	98 263	9 508	2 713
Ngrampal	0	39 854	96 540	47 088	888
Karang Malang	8 952	19 383	93 039	8 485	589
Sragen	0	0	57 409	14 898	9 125
Sidoarjo	0	6 241	92 629	105 300	6 276
Tanon	0	77 832	101 096	112 813	51 303
Gemolong	0	195 273	94 313	17 391	4 363
Miri	0	15 221	99 827	12 931	20 942
Sumberlawang	0	227 795	101 420	16 288	1 740
Mondokan	0	6 419	100 064	8 197	2 030
Sukodono	0	23 792	101 478	24 018	636
Gesi	0	128 572	96 899	9 950	1 868
Tangen	0	2 449	101 100	6 294	1 452
Jenar	0	47 825	99 330	4 373	314
Kabupaten Sragen	20 844	4 081 965	1 924 506	646 802	150 707

Sumber/Source: Dinas Peternakan dan Perikanan Kabupaten Sragen/ Departement of Livestock and Fisheries of Sragen Regency

Lanjutan Tabel/Continued Table 5.4.1

Kecamatan Subdistrict	Kuda Horse		Babi Pig	
	2019	2020	2019	2020
(1)	(12)	(13)	(14)	(15)
Kalijambe	0	0	0	0
Plupuh	7	7	0	0
Masaran	0	0	1 696	1 696
Kedawung	0	0	297	297
Sambirejo	0	0	0	0
Gondang	0	0	239	239
Sambung Macan	8	8	150	150
Ngrampal	0	0	0	0
Karang Malang	3	3	528	528
Sragen	11	11	339	339
Sidoarjo	0	0	155	155
Tanon	0	0	273	273
Gemolong	0	0	143	143
Miri	0	0	94	94
Sumberlawang	0	0	0	0
Mondokan	0	0	0	0
Sukodono	0	0	39	39
Gesi	0	0	0	0
Tangen	0	0	0	0
Jenar	0	0	0	0
Kabupaten Sragen	29	29	3 953	3 953

Sumber/Source: Dinas Peternakan dan Perikanan Kabupaten Sragen/ Department of Livestock and Fisheries of Sragen Regency

5.5 PERIKANAN FISHERY

Tabel 5.5.1 **Produksi dan Nilai Produksi Perikanan Tangkap Menurut Kecamatan dan Jenis Penangkapan, 2020**
Production and Production Value of Fish Capture by Sub District and Type of Captures, 2020

Kecamatan Subdistrict	Perikanan Tangkap di Laut Marine Capture Fisheries		Perikanan Perairan Umum Daratan Inland Open Water Capture Fisheries	
	Volume Volume (Ton)	Nilai Value (000 Rp)	Volume Volume (Ton)	Nilai Value (000 Rp)
(1)	(2)	(3)	(4)	(5)
Kalijambe	-	-	0,00	0,00
Plupuh	-	-	0,00	0,00
Masaran	-	-	0,00	0,00
Kedawung	-	-	42,06	22 152 963,00
Sambirejo	-	-	21,19	26 216 744,00
Gondang	-	-	0,00	0,00
Sambung Macan	-	-	228,57	2 223 635,00
Ngrampal	-	-	0,00	0,00
Karang Malang	-	-	145,25	5 645 513,00
Sragen	-	-	0,00	0,00
Sidoarjo	-	-	0,00	0,00
Tanon	-	-	88,65	919 391,00
Gemolong	-	-	0,00	0,00
Miri	-	-	862,72	9 634 906,00
Sumberlawang	-	-	897,33	9 973 939,00
Mondokan	-	-	0,00	0,00
Sukodono	-	-	0,00	0,00
Gesi	-	-	0,00	0,00
Tangen	-	-	0,00	0,00
Jenar	-	-	0,00	0,00
Kabupaten Sragen	-	-	2 285,75	76 767 091,00

Sumber/Source: Dinas Peternakan dan Perikanan Kabupaten Sragen/ Department of Livestock and Fisheries of Sragen Regency

Tabel
Table 5.5.2

**Produksi dan Nilai Produksi Perikanan Tangkap di
Perairan Umum Menurut Kecamatan dan Lokasi, 2020**
*Production and Production Value of Inland Open Water
Capture Fisheries by Sub District and Location, 2020*

Kecamatan Subdistrict	Waduk/Reservoir		Sungai/River	
	Volume Volume (Ton)	Nilai Value (000 Rp)	Volume Volume (Ton)	Nilai Value (000 Rp)
(1)	(2)	(3)	(4)	(5)
Kalijambe	0,00	0,00	0,00	0,00
Plupuh	0,00	0,00	0,00	0,00
Masaran	0,00	0,00	0,00	0,00
Kedawung	0,00	0,00	42,06	22 152 963,00
Sambirejo	0,00	0,00	21,19	26 216 744,00
Gondang	0,00	0,00	0,00	0,00
Sambung Macan	0,00	0,00	228,57	2 223 635,00
Ngrampal	0,00	0,00	0,00	0,00
Karang Malang	0,00	0,00	145,25	5 645 513,00
Sragen	0,00	0,00	0,00	0,00
Sidoarjo	0,00	0,00	0,00	0,00
Tanon	0,00	0,00	88,65	919 391,00
Gemolong	0,00	0,00	0,00	0,00
Miri	0,00	0,00	0,00	0,00
Sumberlawang	0,00	0,00	0,00	0,00
Mondokan	0,00	0,00	0,00	0,00
Sukodono	0,00	0,00	0,00	0,00
Gesi	0,00	0,00	0,00	0,00
Tangen	0,00	0,00	0,00	0,00
Jenar	0,00	0,00	0,00	0,00
Kabupaten Sragen	0,00	0,00	525,71	57 158 246,00

Sumber/Source: Dinas Peternakan dan Perikanan Kabupaten Sragen/ Department of Livestock and Fisheries of Sragen Regency

Tabel
Table 5.5.3**Produksi Produksi Perikanan Budidaya Menurut
Kecamatan dan Jenis Kegiatan (Ton), 2020**
*Production of Aquaculture by Sub District and Type of
Activity (Ton), 2020*

Kecamatan Subdistrict	Jaring Apung Tawar Freshwater Floating Net		Jaring Tancap Tawar Freshwater Pen Culture	
	Volume Volume (Ton)	Nilai Value (000 Rp)	Volume Volume (Ton)	Nilai Value (000 Rp)
(1)	(2)	(3)	(4)	(5)
Kalijambe	0,00	0,00	0,00	0,00
Plupuh	0,00	0,00	0,00	0,00
Masaran	0,00	0,00	0,00	0,00
Kedawung	0,00	0,00	0,00	0,00
Sambirejo	0,00	0,00	0,00	0,00
Gondang	0,00	0,00	0,00	0,00
Sambung Macan	0,00	0,00	0,00	0,00
Ngrampal	0,00	0,00	0,00	0,00
Karang Malang	0,00	0,00	0,00	0,00
Sragen	0,00	0,00	0,00	0,00
Sidoarjo	0,00	0,00	0,00	0,00
Tanon	0,00	0,00	0,00	0,00
Gemolong	0,00	0,00	0,00	0,00
Miri	6 506,49	169 168 740,00	0,00	0,00
Sumberlawang	22 526,03	585 676 780,00	0,00	0,00
Mondokan	0,00	0,00	0,00	0,00
Sukodono	0,00	0,00	0,00	0,00
Gesi	0,00	0,00	0,00	0,00
Tangen	0,00	0,00	0,00	0,00
Jenar	0,00	0,00	0,00	0,00
Kabupaten Sragen	29 032,52	754 845 520,00	0,00	0,00

Sumber/Source: Dinas Peternakan dan Perikanan Kabupaten Sragen/ Departement of Livestock and Fisheries of Sragen Regency

Lanjutan Tabel/Continued Table 5.5.3

Kecamatan Subdistrict	Kolam Air Tenang Quiet Freshwater Pond		Minapadi Sawah Rice Fish	
	Volume Volume (Ton)	Nilai Value (000 Rp)	Volume Volume (Ton)	Nilai Value (000 Rp)
(1)	(10)	(11)	(12)	(13)
Kalijambe	0,00	0,00	0,00	0,00
Plupuh	0,00	0,00	0,00	0,00
Masaran	0,00	0,00	0,00	0,00
Kedawung	0,00	0,00	0,00	0,00
Sambirejo	0,00	0,00	0,00	0,00
Gondang	0,00	0,00	0,00	0,00
Sambung Macan	0,00	0,00	0,00	0,00
Ngrampal	0,00	0,00	0,00	0,00
Karang Malang	0,00	0,00	0,00	0,00
Sragen	0,00	0,00	0,00	0,00
Sidoarjo	0,00	0,00	0,00	0,00
Tanon	0,00	0,00	0,00	0,00
Gemolong	0,00	0,00	0,00	0,00
Miri	0,00	0,00	0,00	0,00
Sumberlawang	8 024,95	208 963 755	0,00	0,00
Mondokan	27 630,12	719 493 325	0,00	0,00
Sukodono	0,00	0,00	0,00	0,00
Gesi	0,00	0,00	0,00	0,00
Tangen	0,00	0,00	0,00	0,00
Jenar	0,00	0,00	0,00	0,00
Kabupaten Sragen	35 655,07	928 457 080	0,00	0,00

Sumber/Source: Dinas Peternakan dan Perikanan Kabupaten Sragen/ Department of Livestock and Fisheries of Sragen Regency

Tabel
Table 5.5.4

Jumlah Rumah Tangga Perikanan Tangkap Menurut Kecamatan dan Subsektor di Kabupaten Sragen, 2020
Number of Fish Capture Households by Subdistrict and Subsector in Sragen Regency, 2020

Kecamatan Subdistrict	Perikanan Laut Marine Fisheries		Perairan Umum Inland Water		Jumlah Total	
	2019	2020	2019	2020	2019	2020
(1)	(2)	(3)	(4)	(5)	(6)	(7)
Kalijambe	0,00	0,00	0,00	0,00
Plupuh	0,00	0,00	0,00	0,00
Masaran	0,00	0,00	0,00	0,00
Kedawung	43,57	42,06	43,57	42,06
Sambirejo	21,79	21,19	21,79	21,19
Gondang	0,00	0,00	0,00	0,00
Sambung Macan	296,45	228,57	296,45	228,57
Ngrampal	0,00	0,00	0,00	0,00
Karang Malang	181,35	145,25	181,35	145,25
Sragen	0,00	0,00	0,00	0,00
Sidoharjo	0,00	0,00	0,00	0,00
Tanon	108 928,00	88,65	108 928,00	88,65
Gemolong	0,00	0,00	0,00	0,00
Miri	1 050,40	862,72	1 050,40	862,72
Sumberlawang	1 127,24	897,33	1 127,24	897,33
Mondokan	0,00	0,00	0,00	0,00
Sukodono	0,00	0,00	0,00	0,00
Gesi	0,00	0,00	0,00	0,00
Tangen	0,00	0,00	0,00	0,00
Jenar	0,00	0,00	0,00	0,00
Kabupaten Sragen	111 648,80	2 285,75	111 648,80	2 285,75

Sumber/Source: Dinas Peternakan dan Perikanan Kabupaten Sragen/ Departement of Livestock and Fisheries of Sragen Regency

Tabel
Table 5.5.5

Jumlah Rumah Tangga Perikanan Budidaya Menurut Kecamatan dan Jenis Budidaya di Kabupaten Sragen, 2020
Number of Aquaculture Households by Subdistrict and Type of Aquaculture in Sragen Regency, 2020

<i>Kecamatan Subdistrict</i>	<i>Tambak Brackish Water Pond</i>	<i>Kolam Fresh Water Pond</i>	<i>Keramba Cage</i>	<i>Jaring Apung Float-ing Cage Net</i>	<i>Sawah Paddy Field</i>	<i>Jumlah Total</i>
(1)	(2)	(3)	(4)	(5)	(6)	(7)
Kalijambe	0	2	0	0	0	0
Plupuh	0	143	0	0	0	0
Masaran	0	145	0	0	0	0
Kedawung	0	224	0	0	0	0
Sambirejo	0	113	0	0	0	0
Gondang	0	93	0	0	0	0
Sambung Macan	0	120	0	0	0	0
Ngrampal	0	227	0	0	0	0
Karang Malang	0	119	0	0	0	0
Sragen	0	73	0	0	0	0
Sidoarjo	0	220	0	0	0	0
Tanon	0	125	0	0	0	0
Gemolong	0	56	0	0	0	0
Miri	0	74	0	69	0	0
Sumberlawang	0	67	0	28	0	0
Mondokan	0	32	0	0	0	0
Sukodono	0	192	0	0	0	0
Gesi	0	107	0	0	0	0
Tangen	0	62	0	0	0	0
Jenar	0	21	0	0	0	0
Kabupaten Sragen	0	2 215	0	97	0	0

Sumber/Source: Dinas Peternakan dan Perikanan Kabupaten Sragen/ Departement of Livestock and Fisheries of Sragen Regency

Tabel
Table 5.5.6**Produksi Perikanan Menurut Jenis Ikan dan Kecamatan di Kabupaten Sragen (Ton), 2020**
Production of Aquaculture by Kinds and Subdistrict in Sragen Regency (000 Rp), 2020

<i>Kecamatan Subdistrict</i>	Ikan Mas	Bawal	Nila	Patin	Gurami
(1)	(2)	(3)	(4)	(5)	(6)
Kalijambe	0	0	0	0	0
Plupuh	0	0	0	415 210	0
Masaran	0	0	353 100	104 455	234 210
Kedawung	17 524	0	369 132	59 977	180 540
Sambirejo	10 135	0	368 097	902	0
Gondang	0	0	0	0	0
Sambung Macan	14 810	0	254 470	30 727	0
Ngrampal	1 130	0	0	0	132 300
Karang Malang	18 133	0	543 925	107 789	161 795
Sragen	8 795	0	244 935	69 965	92 065
Sidoarjo	6 260	0	273 570	171 750	92 970
Tanon	16 257	0	620 102	4 343	0
Gemolong	0	0	0	0	0
Miri	616 650	0	6 403 055	28 489	0
Sumberlawang	2 834 294	0	20 221 701	34 798	0
Mondokan	0	0	0	0	0
Sukodono	0	0	0	0	0
Gesi	0	0	0	0	0
Tangen	0	0	0	0	0
Jenar	0	0	0	5 027	0
Jumlah	3 543 988	0	29 652 087	1 033 432	893 880

Sumber/Source: Dinas Peternakan dan Perikanan Kabupaten Sragen/ Departement of Livestock and Fisheries of Sragen Regency

Tabel
Table 5.5.7

Produksi Perikanan Menurut Jenis Ikan di Kabupaten Sragen (Ton), 2020
Production of Aquaculture by Kinds of Fish in Sragen Regency (000 Rp), 2020

<i>Jenis Ikan</i> <i>Kinds of Fish</i>	2015	2016	2017	2018	2019	2020
(1)	(7)	(8)	(9)	(10)	(11)	(12)
Ikan Mas	834 626	3 337 327	3 323 575	4 746 971	4 318 363	3 546 337
Bawal Air Tawar	0	0	0	0	0	0
Nila	20 670 071	24 525 088	26 878 311	33 334 906	33 729 907	29 865 123
Patin	531 266	656 429	666 770	800 759	927 429	1 033 433
Gurami	387 616	465 010	608 290	759 240	794 930	893 880
Lele	3 109 836	3 818 680	4 613 329	5 557 361	615 054	6 346 733
Tawes	105 732	118 994	200 837	223 605	227 701	185 206
Belut	6 718	11 210	21 844	22 031	22 318	15 375
Gabus	128 131	130 301	146 642	147 157	148 928	124 873
Mujaher	338 731	713 001	424 463	501 368	582 627	422 750
Ikan lainnya	70 100	113 140	289 801	340 318	340 051	250 553
Jumlah/Total	26 182 827	33 889 180	37 173 862	46 433 716	41 707 308	42 684 263

Sumber/Source: Dinas Peternakan dan Perikanan Kabupaten Sragen/ Departement of Livestock and Fisheries of Sragen Regency

KONSUMSI LISTRIK DAN AIR LEDING
THE CONSUMPTION OF ELECTRICITY AND TAP WATER



18 766 079 M³

Volume air leding yang disalurkan oleh PDAM Kabupaten Sragen


The volume of tap water distributed by PDAM Sragen



67 953

Jumlah pelanggan PDAM Kabupaten Sragen

The number of customers at PDAM Sragen



290 MWH *

Jumlah listrik terjual di area Kabupaten Sragen tahun 2019 [PLN Sumberlawang]

The amount of electricity sold at Sragen Regency in 2019 (PLN Sumberlawang)



190 791 *

Jumlah pelanggan listrik di area Kabupaten Sragen tahun 2019 [PLN Sumberlawang]

The number of customers at Sragen Regency in 2019 (PLN Sumberlawang)

PENJELASAN TEKNIS

1. Pengumpulan data industri besar dan sedang dilakukan melalui Survei Industri Besar dan Sedang yang dilaksanakan setiap tahun secara lengkap (sensus) sejak tahun 1975. Survei Industri Besar dan Sedang mencakup semua perusahaan industri yang mempunyai tenaga kerja 20 orang atau lebih dengan menggunakan kuesioner II A.
2. Klasifikasi industri yang digunakan dalam survei ini berdasar kepada Klasifikasi Baku Lapangan Usaha Indonesia (KBLI). KBLI adalah klasifikasi lapangan usaha yang berdasar kepada International Standard Industrial Classification of All Economic Activities (ISIC) revisi 4 yang telah disesuaikan dengan kondisi Indonesia.
3. Industri manufaktur adalah suatu kegiatan ekonomi yang melakukan kegiatan mengubah suatu barang dasar secara mekanis, kimia, atau dengan tangan sehingga menjadi barang jadi/setengah jadi, dan atau barang yang kurang nilainya menjadi barang yang lebih tinggi nilainya, dan sifatnya lebih dekat kepada pemakai akhir. Termasuk dalam kegiatan ini adalah jasa industri dan pekerjaan perakitan.

TECHNICAL NOTES

1. *Data collection of large and medium scale manufacturing is conducted through The Large and Medium Manufacturing Establishment Survey that has been done annually for all industries (census) since 1975. Large and Medium Manufacturing Establishment Survey covers all manufactures/industries with 20 workers or more by questionnaire II A.*
2. *The industrial classification adopted in this survey refers to the Klasifikasi Baku Lapangan Usaha Indonesia (KBLI). KBLI is classification of economic activities based on the International Standard Industrial Classification of All Economic Activities (ISIC rev 4) that has been modified according to the local condition in Indonesia.*
3. *Manufacturing industry is defined as an economic activity processing basic goods mechanically, chemicals or manually into final or intermediate goods. It is also defined as processing of lower value goods into higher value goods as final or intermediate products. The activities also include services for manufacturing and assembling.*

4. Perusahaan atau usaha industri adalah suatu unit (kesatuan) usaha yang melakukan kegiatan ekonomi, bertujuan menghasilkan barang atau jasa, terletak pada suatu bangunan atau lokasi tertentu, dan mempunyai catatan administrasi tersendiri mengenai produksi dan struktur biaya serta ada seorang atau lebih yang bertanggung jawab atas usaha tersebut.
 5. Industri manufaktur dikelompokkan ke dalam 4 golongan berdasarkan banyaknya pekerja, yaitu: industri besar (100 orang pekerja atau lebih), industri sedang/menengah (20–99 orang pekerja), industri kecil (5–19 orang pekerja), dan industri mikro (1–4 orang pekerja).
 6. Pelanggan adalah individu atau kelompok, baik rumah tangga, perusahaan atau institusi non-profit yang membeli air bersih dari perusahaan air bersih.
 7. Air disalurkan adalah volume air bersih dari perusahaan air bersih
4. *A manufacturing establishment is defined as a production unit engaged in economic activity, producing goods or services, located in a building or in a certain location, keeping a business record concerning the production and cost structure, and having a person or more that are responsible to those activities.*
 5. *Manufacturing industries are categorized into four groups, based on the number of employees: large scale manufacturing (100 employees or more), medium scale manufacturing (20–99 employees), small scale manufacturing (5–19 employees), and micro industry (1–4 employees).*
 6. *Customers are individuals or groups, whether household, company or non-profit institutions that buy water supply from water supply establishment.*
 7. *Distributed water is the volume of water supply from water supply establishment.*

Tabel
Table 6.1**Daya Terpasang, Produksi, dan Distribusi Listrik PT. PLN (Persero) pada Cabang/Ranting PLN Menurut Kecamatan, 2020*****Installed Electricity Power, Production, and Distribution of PT. PLN (Persero) at PLN Branch by Subdistrict, 2020***

Kecamatan Subdistrict	Daya Terpasang Installed Electricity Power (KW)	Produksi Listrik Electricity Production (KWh)	Listrik Terjual Electricity Sold (MWh)	Dipakai Sendiri Own Used (KWh)	Susut/ Hilang Shrinkage/ Lost (KWh)
(1)	(2)	(3)	(4)	(5)	(6)
Kalijambe
Plupuh
Masaran
Kedawung
Sambirejo
Gondang
Sambung Macan
Ngrampal
Karang Malang
Sragen
Sidoharjo
Tanon
Gemolong
Miri
Sumberlawang
Mondokan
Sukodono
Gesi
Tangen
Jenar
Kabupaten Sragen

Catatan/Note: --

Sumber/Source: Perusahaan Listrik Negara Kabupaten Sragen/ State Electricity Company of Sragen Regency

Tabel
Table 6.2**Jumlah Pelanggan Listrik Menurut Kecamatan, 2016–2020**
Number of Electricity Customers by Subdistrict, 2016–2020

Kecamatan Subdistrict	2016	2017 ¹	2018	2019	2020 ¹
(1)	(2)	(3)	(4)	(5)	(6)
Kalijambe	11 306	11 874	12 419
Plupuh	11 341	11 965	12 765
Masaran	...	20 908	21 655
Kedawung	...	15 344	15 833
Sambirejo	...	11 118	11 427
Gondang	...	12 424	12 880
Sambung Macan	...	13 141	14 369
Ngrampal	...	11 852	12 205
Karang Malang	...	18 709	19 358
Sragen	...	24 788	23 553
Sidoharjo	...	17 357	18 186
Tanon	13 240	13 801	14 556
Gemolong	33 707	34 325	34 925
Miri	7 689	7 986	8 437
Sumberlawang	10 196	10 641	11 176
Mondokan	7 818	8 223	8 580
Sukodono	6 949	7 318	7 538
Gesi	3 763	3 890	5 711
Tangen	...	7 969	8 237
Jenar	...	8 265	8 311
Kabupaten Sragen	106 009	270 871	282 121	190 791	...

Catatan/Note: ¹ Data dari PLN ULP Sumber Lawang/Data From PLN ULP Sumber Lawang

Sumber/Source: Perusahaan Listrik Negara Kabupaten Sragen/ State Electricity Company of Sragen Regency

Tabel
Table 6.3**Jumlah Pelanggan dan Air yang Disalurkan Menurut Kecamatan, 2020**
Number of Customers and Distributed Water by Subdistrict, 2020

Kecamatan Subdistrict	Pelanggan Number of Customers	Air Disalurkan Distributed Water (m ³)	Nilai Value (Rp)
(1)	(2)	(3)	(4)
Kalijambe	360	74 010	319 292 053
Plupuh	791	283 537	949 459 098
Masaran	2 153	634 075	2 443 423 476
Kedawung	9 342	2 243 505	8 278 281 228
Sambirejo	6 554	1 900 846	6 534 512 310
Gondang	4 578	1 368 234	4 493 966 044
Sambung Macan	2 330	606 155	2 251 578 318
Ngrampal	3 362	863 607	3 348 570 835
Karang Malang	14 533	4 369 824	15 428 749 932
Sragen	9 977	3 016 684	10 619 759 299
Sidoarjo	3 037	750 717	3 132 791 415
Tanon	1 895	425 278	1 707 370 530
Gemolong	3 685	1 077 156	3 887 844 674
Miri	-	-	-
Sumberlawang	2 201	484 501	1 952 341 969
Mondokan	903	108 039	423 496 983
Sukodono	1 875	479 789	2 047 820 162
Gesi	312	79 837	340 757 275
Tangen			
Jenar	65	283	1 975 500
Kabupaten Sragen	67 953	18 766 079	68 161 991 100

Catatan/Note: Kecamatan Karangmalang masuk dalam area pelayanan Kecamatan Sragen/*Karangmalang District is included in the service area of Sragen District*
 Kelurahan Jirapan masuk dalam area pelayanan Kecamatan Masaran/*Jirapan Village is included in the service area of Masaran District*
 Kelurahan Mojokerto dan Pengkok masuk dalam kecamatan Kedawung/*Mojokerto and Pengkok villages are included in the Kedawung sub-district*

Sumber/Source: Perusahaan Air Minum Tirta Negoro Kabupaten Sragen/ Regional Company of Water Supply Tirta Negoro Sragen Regency

Tabel
Table 6.4**Jumlah Perusahaan Air Minum, Kapasitas Produksi,
Sumber Mata Air, dan Tenaga Kerja di Kabupaten Sragen,
2020**
**Number of Water Supply Establishments, Production
Capacity, Water Source, and Manpower in Sragen Regency,
2020**

Uraian Descriptions	2020
(1)	(2)
1. Jumlah Perusahaan/ Establishments	1
2. Status Perusahaan/ Establishments Status:	
· Pemerintah/ State	v
· Swasta/ Private	
3. Kapasitas Produksi (liter/detik)/ Capacities Products (litre/second):	
· Potensial/ Potential	1.039
· Efektif/ Effective	823
4. Sumber Air/Water Source	
4.1. Sungai/River	
4.2. Danau/Lake	
4.3. Mata Air/Well	1
4.4. Waduk/Dam	
4.5. Rawa/Swamp	
4.6. Artesis/Artesian	
4.7. Lainnya/Others (Sumur Dalam)	48
5. Jumlah Tenaga Kerja/ Manpower :	
· Pekerja teknis/ Techniciant	136
· Pekerja administrasi/ Administrative	105
· Tenaga Keamanan/ Security	6

Sumber/SOURCE: Perusahaan Daerah Air Minum Kabupaten Sragen/Local Water Firm of Sragen Regency

Tabel
Table 6.5**Banyaknya Produksi Air Minum, yang Terjual, dan yang Hilang dari Perusahaan Daerah Air Minum di Kabupaten Sragen (m3), 2020**
Total Production of Drinking Water, Sold, and Lost at PDAM Sragen Regency (m3), 2020

Bulan Month	Produksi Production	Distribusi Distribution	Terjual Sold	Hilang Lost	
				Dalam Proses Produksi	Lain-lain
(1)	(2)			(3)	(4)
Januari	1.624.536	1.607.089	1.181.305	17.447	425.784
Februari	1.591.106	1.566.298	1.126.526	24.808	439.772
Maret	1.496.395	1.471.218	1.019.350	25.177	451.868
April	1.616.605	1.591.176	1.175.923	25.429	415.253
Mei	1.593.507	1.566.383	1.149.480	27.124	416.903
Juni	1.609.982	1.584.011	1.171.282	25.971	412.729
Juli	1.531.753	1.507.591	1.123.790	24.162	383.801
Agustus	1.571.216	1.547.363	1.212.855	23.853	334.508
September	1.641.159	1.619.322	1.212.648	21.837	406.674
Oktober	1.604.825	1.592.341	1.185.431	12.484	406.910
November	1.619.347	1.602.522	1.214.087	16.825	388.435
Desember	1.535.160	1.510.765	1.115.873	24.395	394.892
Jumlah/ Total	19.035.591	18.766.079	13.888.550	269.512	4.877.529

Sumber/Source: Perusahaan Daerah Air Minum Kabupaten Sragen/Local Water Firm of Sragen Regency

Tabel
Table 6.6**Jumlah Pelanggan dan Air yang Disalurkan Menurut
Pelanggan di Kabupaten Sragen, 2020**
**Number of Customer and Distributed Clean Water by Type
of Customers in Sragen Regency, 2020**

Pelanggan Customers	Pelanggan Customers	Air Disalurkan Distributed Water (m3)	Nilai Value (Rupiah)
(1)	(2)	(3)	(4)
Sosial/Social	1.013	279.753	1.016.115.506
Rumah Tangga/Household	65.314	18.037.286	65.514.874.791
Instansi Pemerintah/ Government Institution	1.085	299.636	1.088.336.944
Niaga/Trade	446	123.169	447.371.684
Industri/Industry	-	-	-
Khusus/Exclusive	4	1.105	4.012.302
Lain-lain (Hidran Umum, dll)	91	25.131	91.279.873
2020	67.953	18.766.079	68.161.991.100

Sumber/Source: Perusahaan Daerah Air Minum Kabupaten Sragen/Local Water Firm of Sragen Regency

Tabel
Table 6.7**Jumlah Perusahaan dan Tenaga Kerja Menurut Klasifikasi Industri di Kabupaten Sragen, 2020**
Number of Establishments and Employees by Industrial Classification in Sragen Regency, 2020

Klasifikasi Industri Industrial Classification	Perusahaan Establishments	Tenaga Kerja Employee	Nilai Produksi Production Value
(1)	(2)	(3)	(4)
Makanan	7.436	15.530	147.179.012.185
Minuman	587	1.226	11.619.395.699
Logam, Mesin dan Alat Angkut	2.348	4.904	46.477.582.795
Kimia dan Bahan Bangunan	2.935	6.130	58.096.978.494
Kerajinan	4.305	8.991	85.208.901.791
Konveksi	1.957	4.087	38.731.318.996
Kabupaten Sragen	19.568	40.868	387.313.189.960

Sumber/Source: Dinas Perindustrian dan Perdagangan Kabupaten Sragen/Departement of Industry and Trade of Sragen Regency



JUMLAH TOKO THE NUMBER OF RESTAURANTS

2019
196

2020
193

PENJELASAN TEKNIS

1. Wisatawan mancanegara (wisman) ialah setiap pengunjung yang mengunjungi suatu negara di luar tempat tinggalnya, didorong oleh satu atau beberapa keperluan tanpa bermaksud memperoleh penghasilan di tempat yang dikunjungi dan lamanya kunjungan tersebut tidak lebih dari satu tahun (12 bulan). Definisi ini mencakup 2 (dua) kategori wisatawan mancanegara, yaitu :
 - a. Wisatawan (turis) ialah setiap pengunjung seperti definisi di atas yang tinggal paling sedikit 24 jam, akan tetapi tidak lebih dari 1 (satu) tahun di tempat yang dikunjungi, dengan maksud antara lain: berlibur, rekreasi, olah raga, bisnis, menghadiri pertemuan, studi, dan kunjungan dengan alasan kesehatan.
 - b. Excursionist ialah setiap pengunjung seperti definisi di atas yang tinggal kurang dari 24 jam di tempat yang dikunjungi (termasuk "Cruise passengers"). Cruise Passengers ialah setiap pengunjung yang tiba di suatu negara di mana mereka tidak menginap di akomodasi yang tersedia di negara tersebut, misalnya dengan kapal laut.
2. Rata-rata lama tinggal adalah rata-rata waktu tinggal wisatawan

TECHNICAL NOTES

1. *An International Visitor is any person visiting a country other than his usual place of residence for any reason other than for earning income in the country visited, and the length of stay is no more than one year (12 months). This definition covers two categories of foreign visitors, namely :*
 - a. *"Tourist" is any visitor staying for at least 24 hours, but no more than one year, in the country visited, with the intention of visiting, and for any of these purposes: Pleasure, recreation and sports, Business, visiting friends and relatives, missions, attending meetings, conferences, visit for health reasons and study.*
 - b. *"Excursionist" is any visitor staying less than 24 hours in the country visited including, "Cruise Passengers", i.e. visitors arriving in a country without staying in any accommodation available in the visited country.*
2. *Average length of stay is the average stay duration of foreign*

mancanegara di Indonesia untuk satu kali kunjungan.

3. Usaha penyediaan akomodasi adalah usaha yang menyediakan pelayanan penginapan yang dapat dilengkapi dengan pelayanan pariwisata lainnya. Usaha penyediaan akomodasi dapat berupa hotel, vila, pondok wisata, bumi perkemahan, persinggahan karavan, dan akomodasi lainnya yang digunakan untuk tujuan pariwisata.
4. Hotel adalah penyediaan akomodasi secara harian berupa kamar-kamar di dalam satu bangunan yang dapat dilengkapi dengan jasa pelayanan makan dan minum, kegiatan hiburan dan atau fasilitas lainnya. Hotel terdiri dari hotel berbintang dan hotel non- bintang.
5. Hotel bintang adalah usaha penyediaan jasa pelayanan penginapan, makan minum serta jasa lainnya bagi umum dengan menggunakan sebagian atau seluruh bangunan. Usaha ini dikelola secara komersial serta memenuhi ketentuan persyaratan sebagai hotel bintang (termasuk berlian) yang ditetapkan dalam surat keputusan instansi yang membinanya. Misalnya hotel bintang lima, hotel bintang empat dan seterusnya.

visitor in Indonesia for one trip.

3. *The business of providing accommodation is a business that provides specialty services that can be equipped with other tourism services. It includes hotel, villa, cottage, camping, caravan stop, and other accommodation that are used for tourism purposes.*
4. *Hotel is a daily supply of accommodation rooms within a building which can be equipped with eating and drinking services, entertainment activities and/or other facilities. Hotel consists of a classified hotel and a non-classified hotel.*
5. *A star hotel is the business of providing an accommodation, eating and drinking as well as other services for the public by using a building or a part of a building. It is managed commercially and meets specified requirements as a star hotel (including diamonds) set forth in the decree of fostering agency. For example, five star hotel, four star hotel, and so on.*

6. Tingkat penghunian kamar hotel adalah persentase banyaknya malam kamar yang dihuni terhadap banyaknya malam kamar yang tersedia.
7. Rata-rata lamanya tamu menginap adalah banyaknya malam tempat tidur yang terpakai (malam tamu) dengan banyaknya tamu yang menginap di hotel atau akomodasi lainnya.

6. *Room occupancy rate is the number of room-nights occupied divided by the number of room-nights available, multiplied by 100 percent.*

7. *Average length of stay is the number of bed-nights used (guest night) divided by the number of guests coming to spend the night at the accommodation.*

<https://sragenkab.bps.go.id>

Tabel
Table 7.1**Jumlah Rumah Makan/Restoran Menurut Kecamatan,**
2017–2020**Number of Restaurants by Subdistrict, 2017–2020**

Kecamatan Subdistrict	2017	2018	2019	2020
(1)	(2)	(3)	(4)	(5)
Kalijambe
Plupuh
Masaran
Kedawung
Sambirejo
Gondang
Sambung Macan
Ngrampal
Karang Malang
Sragen
Sidoarjo
Tanon
Gemolong
Miri
Sumberlawang
Mondokan
Sukodono
Gesi
Tangen
Jenar
Kabupaten Sragen	...	54	196	...

Sumber/Source : Dinas Pariwisata, Kebudayaan, Pemuda, dan Olah Raga Kabupaten Sragen

Tabel
Table 7.2

**Jumlah Akomodasi Hotel, Kamar, dan Tempat Tidur di
Kabupaten Sragen, 2016-2020**
*Number of Hotel Accomodation, Rooms, and Beds in Sragen
Regency, 2016-2020*

Tahun Year	Hotel/Hotels				Tempat Tidur Bed	Akomodasi Lainnya Other Accomodation
	Non Bintang Non-Star	Bintang Star	Kamar Room			
(1)	(2)	(3)	(4)	(5)	(6)	
2016	8	0	297	417	0	
2017	8	0	297	417	0	
2018	9	0	309	456	0	
2019	9	0	309	456	0	
2020	

Sumber/Source: BPS Kabupaten Sragen /BPS-Statistics of Sragen Regency

Tabel
Table 7.3**Tingkat Penghunian Kamar Hotel (TPK) Menurut Bulan di Kabupaten Sragen, 2020**
Room Occupancy Rate of Hotels by Month in Sragen Regency, 2020

Bulan Month	TPK %
(1)	(2)
Januari/January	28,22
Februari/February	27,97
Maret/March	16,19
April/April	8,66
Mei/May	9,56
Juni/June	17,84
Juli/July	19,97
Agustus/August	21,19
September/September	21,40
Oktober/October	22,21
November/November	20,23
Desember/December	19,12
2020	19,36

Sumber/Source: BPS Kabupaten Sragen /BPS-Statistics of Sragen Regency

Tabel
Table 7.4**Rata-rata Lama Tamu Menginap Menurut Bulan di
Kabupaten Sragen, 2020**
*Average Length of Stay by Month in Sragen Regency,
2020*

Bulan <i>Month</i>	Tamu Domestik (Malam) <i>Domestic Guest</i> <i>(Night)</i>	Tamu Asing (Malam) <i>Foreign Guest</i> <i>(Night)</i>	Seluruh Tamu (malam) <i>All Guest</i> <i>(Night)</i>
(1)	(2)	(3)	(4)
Januari/ <i>January</i>	1,00	1,5	2,5
Februari/ <i>February</i>	1,03	-	1,03
Maret/ <i>March</i>	1,07	-	1,07
April/ <i>April</i>	1,04	-	1,04
Mei/ <i>May</i>	1,00	-	1,00
Juni/ <i>June</i>	1,00	-	1,00
Juli/ <i>July</i>	1,01	-	1,01
Agustus/ <i>August</i>	1,02	-	1,02
September/ <i>September</i>	1,03	-	1,03
Oktober/ <i>October</i>	1,00	-	1,00
November/ <i>November</i>	1,00	-	1,00
Desember/ <i>December</i>	1,00	-	1,00
2020	1,02	1,5	1,14

Sumber/Source: BPS Kabupaten Sragen /BPS-Statistics of Sragen Regency

Tabel
Table 7.5**Banyaknya Objek Wisata Menurut Jenis di Kabupaten Sragen, 2020**
Number of Tourist Object by Kind in Sragen Regency, 2020

Kecamatan Subdistrict	Alam Nature	Buatan Non-Natural	Minat Khusus Special Intereset	Keterangan
(1)	(2)	(3)	(4)	(5)
Kalijambe	1	-	-	Museum Sangiran
Plupuh	-	-	-	
Masaran	-	-	-	
Kedawung	-	-	-	
Sambirejo	2	-	-	1. Pemandian Air Panas (PAP) Bayanan. 2. PAP Ngunut
Gondang	-	-	-	
Sambung Macan	-	-	-	
Ngrampal	-	-	-	
Karang Malang	1	-	-	Kolam Renang Kartika
Sragen	-	-	-	
Sidoarjo	-	-	-	
Tanon	-	-	-	
Gemolong	-	-	-	
Miri	-	-	-	
Sumberlawang	1	-	-	Wisata Ziarah Gunung Kemukus
Mondokan	-	-	-	
Sukodono	-	-	-	
Gesi	-	-	-	
Tangen	-	-	-	
Jenar	-	-	-	
Kabupaten Sragen	5	-	-	...

Sumber/Source : Dinas Pariwisata, Kebudayaan, Pemuda, dan Olah Raga Kabupaten Sragen

JUMLAH KENDARAAN BERMOTOR

THE NUMBER OF VEHICLE



PENJELASAN TEKNIS

1. Kendaraan bermotor adalah setiap kendaraan yang digerakkan oleh peralatan teknik yang ada pada kendaraan tersebut biasanya digunakan untuk angkutan orang atau barang di atas jalan raya selain kendaraan yang berjalan di atas rel. Kendaraan bermotor yang dicatat adalah semua jenis kendaraan kecuali kendaraan bermotor TNI/Polri dan Korps Diplomatik.
2. Mobil penumpang adalah setiap kendaraan bermotor yang dilengkapi dengan tempat duduk untuk sebanyak-banyaknya delapan orang tidak termasuk tempat duduk untuk pengemudi baik dilengkapi atau tidak dilengkapi bagasi.
3. Mobil bis adalah setiap kendaraan bermotor yang dilengkapi dengan tempat duduk untuk lebih dari delapan orang tidak termasuk tempat duduk untuk pengemudi baik dilengkapi atau tidak dilengkapi bagasi.
4. Mobil truk adalah setiap kendaraan bermotor yang digunakan untuk angkutan barang selain mobil penumpang mobil bis dan kendaraan bermotor roda dua.
5. Kereta api adalah kendaraan dengan tenaga gerak (listrik diesel atau tenaga uap) yang berjalan

TECHNICAL NOTES

1. *Motor vehicles are any kind of vehicles motorized by machine set up in those vehicles they are usually used for transporting peoples or goods on roads except vehicles moving along a railway line. The data cover all kinds of motor vehicles except those belong to Indonesia Army Force Indonesian State Police and Diplomatic Corps.*
2. *Passenger cars are any motor vehicles with no more than eight seats excluding seat for driver it can be with or without hoot.*
3. *Buses are large passenger cars having seats for more than eight passengers excluding seat for driver it can be with or without hoot.*
4. *Trucks are any motor vehicles used to transport goods excluding passenger cars buses and motorcycles.*
5. *Train is a coach or a number of coaches joined together moving along a railway line. It can be passenger train or freight train.*

sendiri maupun dirangkaikan dengan kendaraan lain yang akan atau sedang bergerak di atas rel terdiri dari kereta penumpang dan kereta barang.

6. Kilometer penumpang adalah jumlah kilometer dari semua penumpang yang berangkat. Besaran ini merupakan penjumlahan jarak asal tujuan masing-masing penumpang.
 7. Rata-rata jarak perjalanan per penumpang adalah rata-rata yang ditempuh oleh setiap penumpang atau jumlah kilometer penumpang dibagi dengan jumlah penumpang berangkat.
 8. Kilometer ton adalah jumlah kilometer semua ton yang diangkut. Besaran ini merupakan hasil penjumlahan jarak asal tujuan masing-masing barang dalam ton.
 9. Rata-rata jarak angkut barang adalah rata-rata jarak yang ditempuh oleh setiap ton barang atau jumlah kilometer ton dibagi dengan ton dimuat.
 10. Kunjungan kapal adalah kapal yang datang di pelabuhan baik untuk berlabuh di perairan maupun bersandar di dermaga.
 11. Gross Ton (GT) adalah volume ruangan kapal dalam m³ kecuali terowongan lubang poros baling-
6. *Passenger kilometer is total kilometers of all departing passenger. This measurement is the sum of distance between the place of origin and the place of destination taken by all passengers.*
 7. *Mean distance of journey per passenger is mean distance taken by each passenger or total of passenger-kilometer divided by the number of departing passengers.*
 8. *Ton-kilometer is total kilometer of all cargoes carried. This is the sum of distance from area of origin to area of destination for each ton of cargoes.*
 9. *Mean distance of cargoes loaded is mean distance of each ton of cargoes loaded or total ton-kilometer divided by total ton of cargoes loaded.*
 10. *Ship call is a ship arriving at a port either for mooring or berthing.*
 11. *Gross Ton (GT) is total volume of all room in a ship (m³) excluding the volume of tunnel the axle of propellers the anchor and the chain*

- baling tempat jangkar dan alas ganda.
12. Sertifikat Operator Pesawat Udara adalah tanda bukti terpenuhinya standar dan prosedur dalam pengoperasian pesawat udara oleh perusahaan angkutan udara niaga.
 13. Sertifikat Pengoperasian Pesawat Udara adalah tanda bukti terpenuhinya standar dan prosedur dalam pengoperasian pesawat udara untuk kegiatan angkutan udara bukan niaga.
 14. Kantor Pos adalah tempat pemberi pelayanan komunikasi tertulis dan atau surat elektronik layanan paket layanan logistik layanan transaksi keuangan dan layanan keagenan pos untuk kepentingan umum. Rumah pos berfungsi sama seperti kantor pos dan kantor pos pembantu bedanya rumah pos biasanya terletak di daerah terpencil.
 15. Telekomunikasi adalah setiap pemancaran pengiriman dan atau penerimaan dari setiap informasi dalam bentuk tanda-tanda isyarat tulisan gambar suara dan bunyi melalui sistem kawat optik radio atau sistem elektromagnetik lainnya.
 16. Jaringan telekomunikasi adalah rangkaian perangkat *locker.*
 12. *Aircraft Operator Certificate (AOC) is clearance of compliance to the standards and procedures in aircraft operations by the commercial air transport companies.*
 13. *Operating Certificate (OC) is clearance of compliance to the standards and procedures in aircraft operations for non commercial air transport activities.*
 14. *Post Office is a service provider facility of written communication and or electronic mail parcel service logistics services financial transaction services and postal services to the public. Postal house has the same function as the post office and subsidiary of post office the difference is that postal house is usually located in remote areas.*
 15. *Telecommunication includes every transmitting delivering and or receiving from every information of marking signal article picture sound and voice through strand of wire system optic radio or other electromagnetic system.*
 16. *Telecommunication network is peripheral network of telecommunication and its*

telekomunikasi dan kelengkapannya yang digunakan dalam bertelekomunikasi.

equipment used in the means of telecommunication.

17. Telepon tetap kabel dalam Susenas disebut telepon rumah adalah jaringan telekomunikasi menggunakan perangkat telepon tetap dengan kabel yang secara umum diatur oleh standar-standar teknis dengan menggunakan suatu nomor telepon dikenal pula sebagai Public Switched Telephone Network (PSTN). Pada umumnya dimanfaatkan untuk telepon rumah dan jaringan internet memiliki kemampuan menghantarkan sinyal dengan kuat dan jelas dengan biaya yang relatif lebih murah.

17. Fixed line telephone based on Susenas called home phone is a telecommunication network using fixed line telephone device which is generally regulated by technical standards using a phone number also known as the Public Switched Telephone Network (PSTN). It is generally used for home phone and Internet networks has the ability to deliver a strong and clear signal with a relatively low cost.

18. Telepon bergerak seluler adalah perangkat telekomunikasi elektronik yang mempunyai kemampuan dasar yang sama dengan telepon tetap kabel namun dapat dibawa ke mana-mana (portable mobile) dan tidak perlu disambungkan dengan jaringan telekomunikasi kabel. Selain berfungsi sebagai telepon telepon selular modern biasanya mendukung layanan tambahan seperti Short Messages Services (SMS) Multimedia Messages Service (MMS) e-mail dan akses Internet aplikasi bisnis dan permainan serta fotografi. Saat ini Indonesia mempunyai dua sistem

18. Cellularmobilephoneisanelectronic telecommunication device which has the same basic capabilities with fixed cables but can be taken anywhere (portable mobile) and does not need to be connected to the wired telecommunications networks. In addition to functioning as a telephone modern mobile phone typically supports additional services such as Short Messages Services (SMS) Multimedia Messages Service (MMS) e-mail and access to the Internet business applications and games as well as photography. Currently Indonesia has two cellular mobile telephone network system that are GSM (Global System for Mobile Telecommunications) and

jaringan telepon bergerak seluler yaitu Global System for Mobile Telecommunications (GSM) dan CDMA.

Code Division Multiple Access (CDMA).

19. Internet adalah sebuah jaringan komputer publik di seluruh dunia. Internet menyediakan akses ke sejumlah layanan komunikasi termasuk World Wide Web dan membawa email berita hiburan dan file data.
 20. Penyiaran Radio mencakup penyiaran sinyal suara melalui studio penyiaran radio dan fasilitas untuk transmisi program yang berhubungan dengan masyarakat termasuk mengumpulkan dan menyalurkan program melalui kabel atau satelit internet (stasiun radio internet) termasuk penyiaran data yang terintegrasi dengan penyiaran radio.
 21. Penyiaran dan pemrograman televisi mencakup pembuatan program saluran televisi lengkap dari komponen program yang dibeli (seperti film dokumenter dan lain-lain) komponen program yang dihasilkan sendiri (seperti berita lokal laporan langsung) atau kombinasi keduanya pemrograman dari saluran video atas dasar permintaan dan penyiaran data yang diintegrasikan dengan siaran televisi. Program
19. *The internet is a worldwide public computernetwork. It provides access to a number of communication services including the World Wide Web and carries e-mail news entertainment and data files.*
 20. *Radio broadcasting includes voice signals broadcasting through radio broadcasting studios and facilities for the programs transmission related to community including collecting and distributing programs via cable or satellite internet (internet radio station) including integrated data broadcasting with radio broadcasting.*
 21. *Broadcasting and television programming includes the manufacture of a complete television channel program from purchased program components (such as films documentaries etc.) own produced program components (such as local news live reports) or a combination of both the programming of the video channel on the basis of demand and data broadcasting integrated with television broadcasting. Complete television program can broadcast*

televisi lengkap dapat disiarkan sendiri atau melalui distribusi pihak ke tiga seperti perusahaan kabel atau provider televisi satelit. Pemrograman dapat bersifat umum atau khusus (misalnya format terbatas seperti program berita olah raga pendidikan atau program yang ditujukan untuk anak muda) dapat dibuat dengan bebas tersedia untuk pemakai atau dapat hanya tersedia atas dasar langganan.

22. Penerbitan surat kabar jurnal dan buletin/Majalah mencakup usaha penerbitan surat kabar dan surat kabar iklan jurnal buletin majalah umum dan teknis komik termasuk penerbitan jadwal radio dan televisi dan sebagainya.
23. Koran atau surat kabar adalah suatu penerbitan yang ringan dan mudah dibuang biasanya dicetak pada kertas berbiaya rendah yang disebut kertas koran yang berisi berita-berita terkini dalam berbagai topik. Topiknya bisa berupa even politik kriminalitas olahraga tajuk rencana dan cuaca. Jenis surat kabar umum biasanya diterbitkan setiap hari kecuali pada hari-hari libur. Surat kabar sore juga umum di beberapa negara. Selain itu juga terdapat surat kabar mingguan yang biasanya lebih kecil dan kurang prestisius dibandingkan dengan surat kabar harian dan isinya biasanya lebih

their own or through a third party distribution such as cable companies or satellite television providers. Programming can be general or specific (e.g. limited formats such as news programs sports education or programs aimed at young people) can be made freely available to users or can only available on a subscription basis.

22. *Newspapers journals and bulletin/ magazine publishing include newspapers and newspaper advertisements journals bulletin general and technical magazines comic including radio and television schedule publishing and so on.*
23. *Newspaper is a lightweight publication but easily disposed of usually printed on low-cost paper called newsprint containing the latest news on various topics. Topics can include political events crime sports editorials and weather. Common types of newspapers are usually published daily except on holidays. Afternoon newspapers are also common in some countries. In addition there is also a weekly newspaper that is usually smaller and less prestigious than the daily newspaper and its contents are usually more entertainment.*

bersifat hiburan.

24. Tabloid adalah istilah suatu format surat kabar yang lebih kecil (597 mm × 375 mm) dari ukuran standar koran harian. Istilah ini biasanya dikaitkan dengan penerbitan surat kabar reguler non harian (bisa mingguan dwimingguan dll) yang terfokus pada hal-hal yang lebih “tidak serius” terutama masalah selebritas olah raga kriminal dll.
25. Jurnal adalah majalah yang khusus memuat artikel dalam suatu bidang ilmu tertentu.
26. Buletin adalah publikasi organisasi yang mengangkat perkembangan suatu topik atau aspek tertentu dan diterbitkan/dipublikasikan secara teratur (berkala) dalam waktu yang relatif singkat (harian hingga bulanan). Buletin ditujukan kepada khalayak yang lebih sempit yang berkaitan dengan bidang tertentu saja. Tulisan dalam buletin umumnya singkat dan padat (mirip berita) menggunakan bahasa yang formal dan banyak istilah teknis berkaitan dengan bidang tersebut.
27. Majalah adalah penerbitan berkala yang berisi bermacam-macam artikel dalam subyek yang bervariasi. Majalah biasa diterbitkan mingguan dwimingguan atau bulanan. Majalah biasanya memiliki artikel mengenai topik populer yang
24. *Tabloid is a smaller term format of newspaper (597 mm × 375 mm) than a standard size daily newspaper. This term is usually associated with the publishing of non-daily regular newspapers (can be weekly biweekly etc.) which focus on the things that are “not too serious” especially the problem of celebrity sports crime etc.*
25. *Journal is a special magazine that publish an article in a particular field of science.*
26. *Bulletin is a publication of an organization that raised the development of a particular topic or aspect and issued/published regularly (periodically) in a relatively short time (daily to monthly). Bulletin is addressed to a narrower audience which relates to a particular field. Posts in bulletin are generally short and concise (similar to news) using formal language and a lot of technical terms related to the field.*
27. *Magazine is a periodical publication containing a variety of articles on varied subjects. Regular magazine published weekly biweekly or monthly. Magazines usually have articles on popular topics which are addressed to the general public*

ditujukan kepada masyarakat umum dan ditulis dengan gaya bahasa yang mudah dimengerti oleh banyak orang.

and written in a style that is easily understood by many people.

28. Oplah adalah jumlah barang yang tercetak dalam satuan eksemplar.

28. The circulation is the number of items printed in units of copies.

29. Bioskop adalah pertunjukkan yang diperlihatkan dengan gambar (film) yang disorot sehingga dapat bergerak. Bioskop juga diartikan sebagai tempat untuk menonton pertunjukkan film dengan menggunakan layar lebar dimana gambar film diproyeksikan ke layar menggunakan proyektor.

29. Cinema is a show that is shown with the image (film) highlighted so it can move. Cinema also be interpreted as a place to watch the shows using a wide screen movies where the film images projected onto a screen using a projector.

8.1 TRANSPORTASI TRANSPORTATION

Tabel 8.1.1 Panjang Jalan Menurut Tingkat Kewenangan Pemerintahan di Kabupaten Sragen (km), 2018–2020
Table *Length of Roads by Level of Government Authority in Sragen Regency (km), 2018–2020*

Tingkat Kewenangan Pemerintahan <i>Level of Government Authority</i>	2018	2019	2020
(1)	(2)	(3)	(4)
Negara/ <i>State</i>	32	32	...
Provinsi/ <i>Province</i>	104	104	...
Kabupaten/Kota <i>Regency/Municipality</i>	1 020	1 020	...
Jumlah/Total	1 156	1 156	...

Sumber/*Source*: Dinas Pekerjaan Umum/ *Public Work Service of Sragen Regency*

Tabel 8.1.2 Panjang Jalan Menurut Jenis Permukaan Jalan di Kabupaten Sragen (km), 2018–2020
Table Length of Roads by Type of Road Surface in XXX Regency/ Municipality (km), 2018–2020

Jenis Permukaan Jalan Type of Road Surface	2018	2019	2020
(1)	(2)	(3)	(4)
Aspal/Paved	492	438	...
Tidak Diaspal/Not Paved	11	9	...
Lainnya/Others	517	573	...
Jumlah/Total	1 020	1 020	...

Sumber/Source: Dinas Pekerjaan Umum/ Public Work Service of Sragen Regency

Tabel 8.1.3 Panjang Jalan Menurut Kondisi Jalan di Kabupaten Sragen (km), 2018–2020
Table 8.1.3 *Length of Roads by Condition of Roads in Sragen Regency (km), 2018–2020*

Kondisi Jalan <i>Condition of Roads</i>	2018	2019	2020
(1)	(2)	(3)	(4)
Baik/ <i>Good</i>	743	743	...
Sedang/ <i>Moderate</i>	66	66	...
Rusak/ <i>Damage</i>	128	128	...
Rusak Berat/ <i>Severely Damage</i>	84	84	...
Jumlah/<i>Total</i>	1020	1020	...

Sumber/*Source*: Dinas Pekerjaan Umum/ *Public Work Service of Sragen Regency*

Tabel 8.1.4 Panjang Jalan Menurut Jenis Permukaan dan Pemerintahan yang Berwenang Mengelolanya di Kabupaten Sragen (km), 2019
Length of Roads by Surface Type and Level of Government Authority in Sragen Regency (km), 2019

Jenis Permukaan <i>Surface Type</i>	Pemerintahan yang Berwenang Mengelola <i>Level of Government Authority</i>			
	Negara <i>State</i>	Provinsi <i>Province</i>	Kabupaten <i>Regency</i>	Jumlah <i>Total</i>
(1)	(2)	(3)	(4)	(5)
1 Aspal/ <i>Paved</i>	22,103	104,190	438,250	564,543
2 Kerikil/ <i>Gravel</i>	0	0	580,750	580,75
3 Tanah/ <i>Ground</i>	0	0	0	0
4 Lainnya/ <i>Others</i>	9,980	0	1,250	11,23
Jumlah <i>Total</i>	32,083	104,190	1 020,250	1 156,523

Sumber/Source: Dinas Pekerjaan Umum/ *Public Work Service of Sragen Regency*

Tabel 8.1.5 Panjang Jalan Menurut Kondisi Jalan dan Pemerintahan yang Berwenang Mengelolanya di Kabupaten Sragen (km), 2019
Length of Roads by Condition and Level of Government Authority in Sragen Regency (km), 2019

Kondisi Jalan <i>Condition</i>	Pemerintahan yang Berwenang Mengelola <i>Level of Government Authority</i>			
	Negara <i>State</i>	Provinsi <i>Province</i>	Kabupaten <i>Regency</i>	Jumlah <i>Total</i>
(1)	(2)	(3)	(4)	(5)
1 Baik/ <i>Good</i>	9,908	56,305	724,880	791,093
2 Sedang/ <i>Moderate</i>	21,169	47,885	73,970	143,024
3 Rusak/ <i>Damaged</i>	0,902	0	144,540	145,442
4 Rusak Berat/ <i>Severely Damaged</i>	0,101	0	76,860	76,961
Jumlah <i>Total</i>	32,083	104,190	1 020,250	1 156,523

Sumber/Source: Dinas Pekerjaan Umum/ *Public Work Service of Sragen Regency*

Tabel 8.1.6 Panjang Jalan Menurut Kelas Jalan dan Pemerintahan yang Berwenang Mengelolanya di Kabupaten Sragen (km), 2019
Length of Roads by Road Class and Level of Government Authority in Sragen Regency (km), 2019

Kondisi Jalan <i>Condition</i>	Pemerintahan yang Berwenang Mengelola <i>Level of Government Authority</i>			Jumlah <i>Total</i>
	Negara <i>State</i>	Provinsi <i>Province</i>	Kabupaten <i>Regency</i>	
(1)	(2)	(3)	(4)	(5)
1 Kelas I	0	0	0	0
2 Kelas II A	32,08	0	4,770	36,85
3 Kelas II B	0	0	8,800	8,8
4 Kelas III A	0	34,646	177,595	212,241
5 Kelas III B	0	69,544	829,082	898,626
6 Kelas III C	0	0	0	0
7 Kelas tidak dirinci	0	0	0	0
Jumlah <i>Total</i>	32,083	104,190	1020,250	1 156,523

Sumber/Source: Dinas Pekerjaan Umum/ *Public Work Service of Sragen Regency*

Tabel
Table 8.1.7

Panjang Jalan Pemerintahan Menurut yang Berwenang Mengelolanya dan Kecamatan di Kabupaten Sragen (km), 2019
Length of Roads by Level of Government Authority and Subdistrict in Sragen Regency (km), 2019

Kecamatan Subdistrict	Negara State	Provinsi Province	Kabupaten Regency	Jumlah Total
(1)	(2)	(3)	(4)	(5)
Kalijambe	39 40	39 40
Plupuh	53 31	53 31
Masaran	47 18	47 18
Kedawung	46 97	46 97
Sambirejo	39 15	39 15
Gondang	49 60	49 60
Sambung Macan	37 31	37 31
Ngrampal	52 53	52 53
Karang Malang	63 28	63 28
Sragen	187 80	187 80
Sidoharjo	42 91	42 91
Tanon	53 99	53 99
Gemolong	49 70	49 70
Miri	42 87	42 87
Sumberlawang	37 93	37 93
Mondokan	23 26	23 26
Sukodono	52 74	52 74
Gesi	40 32	40 32
Tangen	30 99	30 99
Jenar	29 01	29 01
Kabupaten Sragen	1 020 25	1 020 25

Sumber/Source: Dinas Pekerjaan Umum/ Public Work Service of Sragen Regency

Tabel 8.1.8 Jumlah Kendaraan Bermotor Menurut Kecamatan dan Jenis Kendaraan (unit), 2019
Number of Registered Motor Vehicles by Sub District and Type of Motor Vehicles (units), 2019

Kecamatan Subdistrict	Mobil Penumpang Passenger Cars	Bus Buses	Truk Trucks	Sepeda Motor Motorcycles	Jumlah Total
(1)	(2)	(3)	(5)	(6)	(7)
Kalijambe	1 415	17	598	16 439	18 469
Plupuh	1 378	31	640	18 746	20 795
Masaran	3 428	199	2 047	40 173	45 847
Kedawung	2 375	53	1 616	35 283	39 327
Sambirejo	1 126	36	784	19 962	21 908
Gondang	1 514	58	996	24 653	27 221
Sambung Macan	1 781	44	1 134	26 119	29 078
Ngrampal	1 703	59	850	24 143	26 755
Karang Malang	4 589	51	1 420	44 724	50 784
Sragen	6 935	123	2 439	56 472	65 969
Sidoarjo	3 187	55	1 550	36 234	41 026
Tanon	1 542	49	736	24 810	27 137
Gemolong	1 848	55	846	18 634	21 383
Miri	557	43	246	9 428	10 274
Sumberlawang	791	65	415	15 435	16 706
Mondokan	451	24	251	11 756	12 482
Sukodono	820	60	480	15 570	16 930
Gesi	522	8	453	10 582	11 565
Tangen	463	16	424	10 866	11 769
Jenar	510	5	566	10 865	11 946
Kabupaten Sragen	36 935	1 051	18 491	470 894	527 371

Sumber/Source: Dinas Perhubungan Kabupaten Sragen/ Department of Transportation of Sragen Regency

Tabel 8.1.9 Jumlah Kendaraan Bermotor yang Membayar Pajak Menurut Kecamatan Jenis Kendaraan (unit), 2019-2020
Number of Registered Motor Vehicles that Paying Tax by Sub District and Type of Motor Vehicles (units), 2019-2020

Jenis Kendaraan <i>Vehicles</i>	2019		2020	
	Kendaraan Baru	Perpanjangan	Kendaraan Baru	Perpanjangan
(1)	(2)	(3)	(4)	(5)
Sedan Jeep Minibus	1 310	29 992	760	33 423
Bus	74	671	16	744
Pickup Truk	648	12 747	525	13 016
Sepeda Motor	25 655	281 406	15 825	293 648
Jumlah/Total	27 687	324 816	17 126	340 831

Sumber/Source: Samsat Kabupaten Sragen/ One roof system "Samsat" Sragen Regency

Tabel 8.1.10 Jumlah BPKB (Buku Pemilik Kendaraan Bermotor) di Kabupaten Sragen, 2020
Number of BPKB (Motor Vehicle Owner's Book) in Sragen Regency, 2020

Jenis BPKB Kind of BPKB	Januari January	Februari February	Maret March	April April	Mei May	Juni June	Juli July
(1)	(2)	(3)	(4)	(5)	(6)	(7)	(8)
BPKB Baru							
- Sepeda Motor	1 840	1 847	1 714	272	725	1 306	1 485
- Mobil Penumpang	122	126	88	63	36	31	45
- Mobil Bus	-	-	3	1	1	2	3
- Mobil Barang	61	50	50	9	12	25	32
- Ransus (Kendaraan Khusus)	-	-	-	-	-	-	-
Jumlah	2 023	2 023	1 855	345	774	1 364	1 565
BPKB Duplikat / Penggantian / Rubentina							
- Sepeda Motor	268	548	792	487	370	670	611
- Mobil Penumpang	68	92	204	153	116	183	181
- Mobil Bus	1	2	4	-	-	4	4
- Mobil Barang	28	44	66	47	36	45	53
- Ransus (Kendaraan Khusus)	-	-	-	-	-	-	-
Jumlah	365	686	1 066	687	522	902	849
BPKB Mutasi Masuk dari Luar Daerah							
- Sepeda Motor	132	111	126	136	145	177	239
- Mobil Penumpang	290	216	285	348	254	401	572
- Mobil Bus	5	2	6	-	1	4	8
- Mobil Barang	42	35	46	68	52	66	123
- Ransus (Kendaraan Khusus)	-	-	-	-	-	-	-
Jumlah	469	364	463	552	452	648	942
BPKB Mutasi ke Luar Daerah							
- Sepeda Motor	31	41	58	71	49	63	84
- Mobil Penumpang	57	79	151	134	89	134	112
- Mobil Bus	1	-	2	-	-	-	2
- Mobil Barang	28	8	41	38	15	57	28
- Ransus (Kendaraan Khusus)	-	-	-	-	-	-	-
Jumlah	117	128	252	243	153	254	226

Lanjutan Tabel/Continued Table 8.1.10

Jenis BPKB Kind of BPKB	Agustus August	September September	Oktober October	November November	Desember December	Jumlah Total
(10)	(9)	(10)	(11)	(12)	(13)	(14)
BPKB Baru						
- Sepeda Motor	1 368	1 403	1 136	1 452	1 222	15 770
- Mobil Penumpang	44	52	48	59	56	770
- Mobil Bus	-	1	2	1	-	14
- Mobil Barang	11	31	39	36	41	397
- Ransus (Kendaraan Khusus)	-	-	-	-	-	-
Jumlah	1 423	1 487	1 225	1 548	1 319	16 951
BPKB Duplikat / Penggantian / Rubentina						
- Sepeda Motor	420	354	338	337	293	5 488
- Mobil Penumpang	71	84	64	83	83	1 382
- Mobil Bus	1	2	1	1	-	20
- Mobil Barang	25	36	15	25	22	442
- Ransus (Kendaraan Khusus)	-	-	-	-	-	-
Jumlah	517	476	418	446	398	7 332
BPKB Mutasi Masuk dari Luar Daerah						
- Sepeda Motor	158	145	158	115	126	1 768
- Mobil Penumpang	201	250	227	206	205	3 455
- Mobil Bus	2	1	1	1	-	31
- Mobil Barang	52	54	38	36	38	650
- Ransus (Kendaraan Khusus)	-	-	-	-	-	-
Jumlah	413	450	424	358	369	5 904
BPKB Mutasi ke Luar Daerah						
- Sepeda Motor	42	68	44	50	42	643
- Mobil Penumpang	47	94	75	66	88	1 126
- Mobil Bus	-	-	1	-	1	7
- Mobil Barang	18	30	28	39	35	365
- Ransus (Kendaraan Khusus)	-	-	-	-	-	-
Jumlah	107	192	148	155	166	2 141

Sumber/Source: Kepolisian Resort Kabupaten Sragen/ Resort Police Office of Sragen Regency

Tabel
Table 8.1.11

Jumlah Kendaraan Bermotor yang Diregistrasi pada Samsat Menurut Jenis Kendaraan di Kabupaten Sragen (Unit), 2020
Number of BPKB (Motor Vehicle Owner's Book) in Sragen Number of Registered Vehicle at Samsat by Type in Sragen Regency (units), 2020

Jenis BPKB Kind of BPKB	Januari January	Februari February	Maret March	April April	Mei May	Juni June	Juli July
(1)	(2)	(3)	(4)	(5)	(6)	(7)	(8)
Mobil Penumpang							
- Mobil Penumpang	2 754	2 414	2 687	2 288	3 481	3 272	2 750
- Mobil Barang	1 167	1 028	1 026	786	749	1 256	916
- Bus	50	63	48	25	39	74	33
- Sepeda Motor	24 632	20 917	23 556	16 281	20 459	26 293	17 565
- Kendaraan Khusus	0	4	0	5	0	0	0
Kendaraan Bermotor Baru							
- Mobil Penumpang	124	125	87	60	34	35	45
- Mobil Barang	69	56	59	0	19	37	45
- Bus	0	1	3	1	2	2	3
- Sepeda Motor	1 848	1 819	1 689	202	773	1 428	1 485
- Kendaraan Khusus	0	0	0	0	0	0	0
STNK							
- Baru	2 041	2 001	1 838	263	828	1 502	1 578
- Ulang	32 773	27 763	30 449	21 155	25 615	33 824	24 829
- Rusak/Hilang
TNKB							
- R2
- R4 atau lebih

Lanjutan Tabel/*Continued Table* 8.1.11

Jenis BPKB Kind of BPKB	Agustus August	September September	Oktober October	November November	Desember December	Jumlah Total
(1)	(9)	(10)	(11)	(12)	(13)	(14)
Mobil Penumpang						
- Mobil Penumpang	2 471	2 758	2 508	2 736	3 430	13 903
- Mobil Barang	1 022	1 109	1 035	1 025	1 280	5 471
- Bus	43	51	77	75	70	316
- Sepeda Motor	28 087	29 216	26 579	27 209	27 279	138 370
- Kendaraan Khusus	0	0	2	0	0	2
Kendaraan Bermotor Baru						
- Mobil Penumpang	43	52	47	56	52	250
- Mobil Barang	22	47	49	45	57	220
- Bus	0	1	2	1	0	4
- Sepeda Motor	1 361	1 346	1 173	1 479	1 222	6 581
- Kendaraan Khusus	0	0	0	0	0	0
STNK						
- Baru	1 426	1 446	1 271	1 581	1 331	7 055
- Ulang	35 797	36 895	33 591	34 523	35 754	176 560
- Rusak/Hilang
TNKB						
- R2
- R4 atau lebih

Sumber/Source: Samsat Kabupaten Sragen/ One roof system "Samsat" Sragen Regency

Tabel 8.1.12 **Lalu Lintas Angkutan Darat di Terminal Kabupaten Sragen, 2020**
Table **Land Traffic in Sragen Regency's Terminal, 2020**

Bulan Month	Jumlah Bus Number of Bus		Penumpang Passenger		
	Datang Arrivals	Berangkat Departures	Datang Arrivals	Berangkat Departures	Transit Transits
(1)	(2)	(3)	(4)	(5)	(6)
Januari/January	4 504	12 948	...
Februari/February	4 270	11 543	...
Maret/March	4 084	9 928	...
April/April	1 210	976	...
Mei/May	280	110	...
Juni/June	1 640	2 285	...
Juli/July	2 928	4 256	...
Agustus/August	3 099	5 658	...
September/September	2 998	5 215	...
Oktober/October	3 099	5 182	...
November/November	3 168	6 712	...
Desember/December	3 147	6 746	...
2020	34 427	71 559	...

Sumber/Source: Dinas Perhubungan Kabupaten Sragen/ Department of Transportation of Sragen Regency

Tabel
Table 8.1.13

**Lalu Lintas Angkutan Darat di Stasiun Kereta Api
Kabupaten Sragen, 2020**
Land Traffic in Sragen Regency's Train Station, 2020

Bulan Month	Penumpang Passenger (orang)		Barang Goods (ton)	
	Datang Arrivals	Berangkat Departures	Hantaran Bagasi Door to door	Kiriman Biasa Ordinary Dispatch
(1)	(2)	(3)	(4)	(5)
Januari/January	12 948	12 948
Februari/February	11 543	11 543
Maret/March	9 928	9 928
April/April	976	976
Mei/May	110	110
Juni/June	2 285	2 285
Juli/July	4 256	4 256
Agustus/August	5 658	5 658
September/September	5 215	5 215
Oktober/October	5 182	5 182
November/November	6 712	6 712
Desember/December	6 746	6 746
2020	71 559	71 559

Sumber/Source: Dinas Perhubungan Kabupaten Sragen/ Department of Transportation of Sragen Regency

Tabel 8.1.14 Jumlah Fasilitas Transportasi di Kabupaten Sragen (Unit), 2016-2020
Table 8.1.14 Number of Transport Facilities in Sragen Regency (units), 2016-2020

Kecamatan Subdistrict	2016	2017	2018	2019	2020
(1)	(2)	(3)	(4)	(5)	(6)
1. Terminal Bus	3	3	3	3	3
2. Pangkalan Truk	-	-	-	-	-
3. Sub Terminal	9	9	9	9	9
4. Agen Biro Perjalanan	69	69	69	69	69
5. S P B U	20	20	20	20	20
6. Stasiun Kereta Api	7	7	7	7	7
7. Ekspedisi	6	6	6	6	6
8. Perusahaan Angkutan :					
a. Angkutan Barang	85	85	85	85	85
b. Angkutan Penumpang	94	94	94	94	94
9. Jumlah Armada					
a. Angkutan Barang	1 230	1 230	1 230	1 230	1 230
b. Angkutan Penumpang	651	651	651	651	651
10. Jembatan Timbang	1	1	1	1	1

Sumber/Source: Dinas Perhubungan Kabupaten Sragen/ Department of Transportation of Sragen Regency

8.2 KOMUNIKASI COMMUNICATION

Tabel 8.2.1 **Jumlah Kantor Pos Menurut Kecamatan di Kabupaten Sragen, 2017–2020**
Number of Post Offices Subsidiaries by Subdistrict in Sragen Regency, 2017–2020

Kecamatan Subdistrict	2017	2018	2019	2020
(1)	(2)	(3)	(4)	(5)
Kalijambe	1	1	1	1
Plupuh	1	1	1	1
Masaran	1	1	1	1
Kedawung	2	2	2	2
Sambirejo	1	1	1	1
Gondang	1	1	1	1
Sambung Macan	1	1	1	1
Ngrampal	1	1	1	1
Karang Malang	1	1	1	1
Sragen	1	1	1	1
Sidoarjo	1	1	1	1
Tanon	1	1	1	1
Gemolong	1	1	1	1
Miri	1	1	1	1
Sumberlawang	1	1	1	1
Mondokan	1	1	1	1
Sukodono	1	1	1	1
Gesi	1	1	1	1
Tangen	1	1	1	1
Jenar	1	1	1	1
Kabupaten Sragen	21	21	21	21

Sumber/Source: PT Pos Indonesia Cabang Sragen / PT Pos Indonesia Branch Sragen

PERBANKAN, KOPERASI, DAN HARGA

Banking, Cooperative, and Price



JUMLAH KOPERASI DI KABUPATEN SRAGEN

THE NUMBER OF COOPERATIVE IN SRAGEN REGENCY

00 KSP



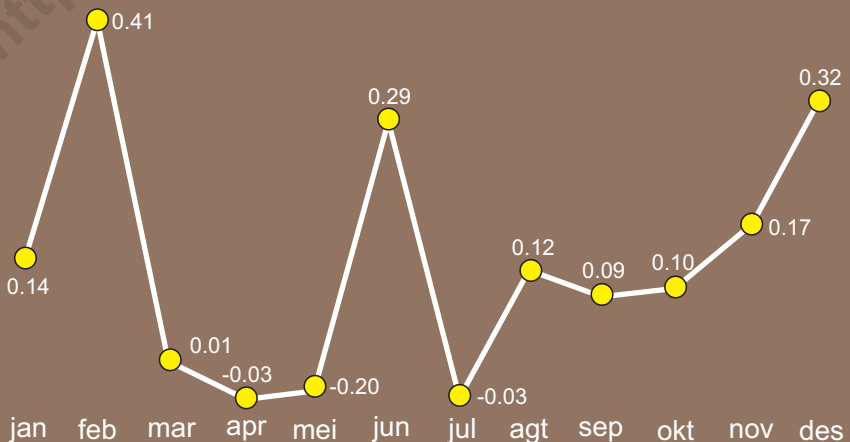
00 KSU



00 KUD

PERKEMBANGAN INFLASI TAHUN KALENDER 2020

THE INFLATION FOR THE 2020 CALENDER



PENJELASAN TEKNIS

1. Realisasi Penerimaan dan Pengeluaran Pemerintah Provinsi adalah realisasi/perhitungan APBD Provinsi pada tiap tahun anggaran.
2. Pendapatan Asli Daerah (PAD) adalah pendapatan yang diperoleh daerah yang dipungut berdasarkan peraturan daerah sesuai dengan peraturan perundang-undangan, guna keperluan daerah yang bersangkutan dalam membiayai kegiatannya.
3. Dana Perimbangan adalah dana yang bersumber dari pendapatan APBN yang dialokasikan kepada Daerah untuk mendanai kebutuhan daerah dalam rangka pelaksanaan desentralisasi.
4. Lain-lain Pendapatan yang Sah adalah pendapatan lainnya dari pemerintah pusat dan atau dari instansi pusat, serta dari daerah lainnya.

TECHNICAL NOTES

1. *Actual revenue and expenditure of Provincial Government is the realization/provincial budget calculations for every fiscal year.*
2. *Original Local Government Revenue is revenue that withheld based on local regulations in accordance with the legislation, for the purposes of financing their activities.*
3. *Balanced Budget is the fund coming from the state budget that allocated to regions to fund their needs in the context of decentralization.*
3. *Other Legal Revenue is other income that coming from the central government and or from the central agencies, as well as from other local government*

Tabel
Table 9.1**Jumlah Koperasi Menurut Jenis Usaha Koperasi dan
Kecamatan di Kabupaten Sragen, 2019**
**Number of Cooperatives by Type of Cooperative and
Subdistrict in Sragen Regency, 2019**

Kecamatan Subdistrict	Simpan Pinjam	Koperasi Serba Usaha	KUD
(1)	(2)	(3)	(4)
Kalijambe	1	17	1
Plupuh	-	13	2
Masaran	2	44	2
Kedawung	3	29	2
Sambirejo	1	13	1
Gondang	1	21	2
Sambung Macan	1	20	2
Ngrampal	5	34	2
Karang Malang	8	49	2
Sragen	20	133	1
Sidoarjo	3	39	3
Tanon	2	24	1
Gemolong	5	25	1
Miri	1	6	1
Sumberlawang	-	7	1
Mondokan	-	7	1
Sukodono	1	9	1
Gesi	1	-	1
Tangen	-	5	1
Jenar	-	2	1
Kabupaten Sragen	55	497	29

Sumber/Source: Dinas Koperasi dan UMKM Kabupaten Sragen/Departement of Cooperatives and UMKM of Sragen Regency

Tabel 9.2
Table**Perkembangan Koperasi di Kabupaten Sragen, 2018-2019**
Trend of Cooperatives in Sragen Regency, 2018-2019

Uraian	2018		2020	
	NON KUD	KUD	NON KUD	KUD
(1)	(2)	(3)	(4)	(5)
Koperasi (Unit)	55	497	29	29
Anggota (Orang)	101 355	66 125	10 269	66 125
Keuangan (Juta rupiah)				
Modal sendiri	243 032	55 645	309 423	55 645
Modal Luar	263 322	48 357	374 631	48 357
Aset/Kekayaan	506 353	104 003	684 053	788 056
Giro	-	-	-	-
Deposito	-	-	-	-
Aktiva Tetap	-	-	-	-
Hutang	-	-	-	-
Piutang	-	-	-	-
Volume Usaha	610 751	113 674	715 492	829 166
Modal Usaha	-	-	-	-
Sisa Hasil Usaha	8 427	102	10 131	10 233

Sumber/Source: Dinas Koperasi dan UMKM Kabupaten Sragen/Departement of Cooperatives and UMKM of Sragen Regency

Tabel
Table 9.3**Perkembangan Indeks Harga Konsumen (2018=100),
2020**
Monthly Consumer Price Index (2018=100), 2020

Bulan Months	Indeks Harga Konsumen Consumer Price Index		
	Surakarta	Jawa Tengah	Nasional
(1)	(2)	(3)	(4)
Januari/January	103.33	103.99	104.33
Februari/February	103.75	104.44	104.62
Maret/March	103.76	104.47	104.72
April/April	103.73	104.46	104.80
Mei/May	103.52	104.53	104.87
Juni/June	103.82	104.74	105.06
Juli/July	103.79	104.65	104.95
Agustus/August	103.91	104.62	104.90
September/September	104.00	104.66	104.85
Oktober/October	104.10	104.84	104.92
November/November	104.28	105.03	105.21
Desember/December	104.61	105.51	105.68

Sumber/Source: BPS Kabupaten Sragen /BPS-Statistics of Sragen Regency

Tabel
Table 9.4

**Perkembangan Indeks Harga Konsumen (2018=100) per
Kelompok Komoditi Kota Surakarta, 2020**
*Monthly Consumer Price Index (2018=100) by Commodity
group in Surakarta Municipality, 2020*

Bulan Months	Kelompok Komoditi (%) Commodity Group (%)		
	"Makanan, Minuman, dan Tembakau Foods, Beverages and Tobacco Group"	"Pakaian dan Alas Kaki Clothing and Footwear Group"	"Perumahan, Air, Listrik, dan Bahan Bakar Rumah Tangga Housing, Water, Electricity and Household Fuel Group"
(1)	(2)	(3)	(4)
Januari/January	106,36	102,24	101,73
Februari/February	108,21	102,20	101,71
Maret/March	107,85	102,50	101,86
April/April	106,59	102,85	102,47
Mei/May	105,41	103,04	102,44
Juni/June	105,84	103,13	102,54
Juli/July	105,39	103,46	102,54
Agustus/August	104,32	104,41	102,73
September/September	104,01	104,67	102,82
Oktober/October	104,29	104,89	102,84
November/November	105,28	104,87	102,73
Desember/December	106,55	104,90	102,72

Lanjutan Tabel/Continued Table 9.4

Bulan Months	Kelompok Komoditi (%) Commodity Group (%)			"Informasi, Komunikasi, dan Jasa Keuangan Information, Communication and Financial Service Group"
	"Perlengkapan, Peralatan, dan Pemeliharaan Rutin Rumah Tannga Equipments and Routine Household Maintenance Group"	"Kesehatan Health Group"	"Transportasi Transportation Group"	
(1)	(5)	(6)	(7)	
Januari/January	101,47	106,94	101,81	101,59
Februari/February	101,10	106,74	100,96	101,53
Maret/March	101,38	106,80	101,00	101,53
April/April	101,35	107,16	101,26	101,39
Mei/May	101,44	107,45	101,50	101,41
Juni/June	101,38	107,53	101,56	101,43
Juli/July	101,46	107,41	101,40	101,40
Agustus/August	101,64	107,84	101,89	101,50
September/September	101,90	107,43	102,33	101,54
Oktober/October	101,68	107,44	102,43	101,53
November/November	101,69	107,93	102,29	101,52
Desember/December	101,68	108,45	102,37	101,54

Lanjutan Tabel/Continued Table 9.4

Bulan Months	Kelompok Komoditi (%) Commodity Group (%)			
	"Rekreasi, Olah Raga, dan Budaya Recreation, Sport and Culture Group"	"Pendidikan Education Group"	"Penyediaan Makanan dan Minuman/Restoran Provision of Food and Beverages Restaurant Group"	"Perawatan Pribadi dan Jasa Lainnya Personal Care and Other Services Group"
(1)	(5)	(6)	(7)	
Januari/January	105,93	100,00	104,28	103,34
Februari/February	105,93	100,04	105,31	103,46
Maret/March	105,85	100,07	105,44	103,75
April/April	105,79	100,25	105,86	104,26
Mei/May	105,92	100,25	105,86	104,43
Juni/June	105,94	100,25	107,24	104,53
Juli/July	106,12	100,25	107,84	104,68
Agustus/August	106,40	101,48	108,47	105,25
September/September	106,62	101,48	108,92	105,58
Oktober/October	106,91	101,48	108,92	105,74
November/November	106,52	101,48	108,92	105,57
Desember/December	106,65	101,48	108,92	105,72

Sumber/Source: BPS /BPS-Statistics of Indonesia

Tabel
Table 9.5**Perkembangan Inflasi Tahun Kalender, 2020**
Growth of Calendar Year Inflation , 2020

Bulan Months	"Inflasi Umum (%) Calendar Year Inflation (%)"		
	Surakarta	Jawa Tengah	Nasional
(1)	(2)	(3)	(4)
Januari/January	0.14	0.09	0.39
Februari/February	0.41	0.44	0.28
Maret/March	0.01	0.02	0.10
April/April	-0.03	-0.01	0.08
Mei/May	-0.20	0.07	0.07
Juni/June	0.29	0.20	0.18
Juli/July	-0.03	-0.09	-0.1
Agustus/August	0.12	-0.03	-0.05
September/September	0.09	0.04	-0.05
Oktober/October	0.10	0.17	0.07
November/November	0.17	0.18	0.28
Desember/December	0.32	0.46	0.45

Sumber/Source: BPS /BPS-Statistics of Indonesia

Tabel
Table 9.6**Banyaknya Pelelangan, Tunggakan, dan Nilainya Setiap Bulan di Perum Pegadaian di Kabupaten Sragen, 2019**
Number of Auction, Arrears, and Their Value Every Month in Perum Pegadaian Sragen Regency, 2019

Bulan Months	Pelelangan Auction		Tunggakan Arrears	
	Banyaknya Barang yang Dilelang (unit) Number Of Guarantee Goods (unit)	JumlahLelang Total Auction Money (000 Rp)	Banyaknya Barang BelumDilunasi (unit) Number Of Goods Of Good Not Yet Paid For (unit)	Jumlah Uang Tunggakan Total Arrears Money (Rp)
(1)	(2)	(3)	(4)	(5)
Januari/January	36	90 420	5 323	16 365 150 000
Februari/February	25	38 470	5 304	16 549 110 000
Maret/March	48	91 120	5 335	16 509 570 000
April/April	0	0	5 332	16 839 450 000
Mei/May	63	139 870	5 219	17 125 220 000
Juni/June	0	0	4 996	16 258 920 000
Juli/July	44	180 000	5 063	16 530 550 000
Agustus/August	36	69 430	5 109	17 090 750 000
September/September	64	157 330	5 164	17 887 350 000
Oktober/October	37	67 550	5 125	17 574 340 000
November/November	52	128 600	5 227	17 898 430 000
Desember/December	59	99 660	5 413	19 314 970 000
2020	464	1 062 450		

Sumber/Source: Perum Pegadaian Kabupaten Sragen/Pawnshop Service of Sragen Regency

Tabel 9.7
Table

Realisasi Investasi di Kabupaten Sragen, 2016–2020
Realization of Investment in Kabupaten Sragen,
2016–2020

Kecamatan Subdistrict	2016	2017	2018	2019	2020
(1)	(2)	(3)	(4)	(5)	(6)
Realisasi Investasi PMDN (Juta Rupiah)	1 501 864	1 660 393	1 771 495	1 873 362	1 980 110
Realisasi Investasi PMA (US \$)	19 691 429	-	-	6 660 525	-
Jumlah Proyek	1 185	982	843	863	13 911
Jumlah Usaha PMDN	1 185	982	843	863	1 391
Jumlah Usaha PMA	4	-	-	3	-
Jumlah Tenaga Kerja Lokal (orang)	12 291	6 863	6 394	6 978	26 848
Jumlah Tenaga Kerja Orang Asing (orang)	-	-	-	-	-

Sumber/Source: Dinas Penanaman Modal Daerah dan Pelayanan Terpadu Satu Pintu Kabupaten Sragen / Department of Regional Investment and One Stop Service of Sragen Regency


PENGELUARAN PENDUDUK

Population Expenditure

10

RATA RATA PENGELUARAN PER KAPITA

THE AVERAGE EXPENDITURE PER CAPITA



MAKANAN/FOOD
Rp 506.860,00



NON MAKANAN/NON FOOD
Rp 605.569,00

TIGA KOMODITAS TERBESAR PENGELUARAN MAKANAN PER KAPITA/BULAN

*THE BIGGEST THREE COMODITIES
FOOD EXPENDITURE PER CAPITA/MONTH*



MAKANAN JADI/FAST FOOD
31,37%



ROKOK/CIGARETTE
14,63%



PADI/RICE
10,49%

PENJELASAN TEKNIS

1. **Pengeluaran rata-rata per kapita** adalah biaya yang dikeluarkan untuk konsumsi semua anggota rumah tangga selama sebulan baik yang berasal dari pembelian, pemberian maupun produksi sendiri dibagi dengan banyaknya anggota rumah tangga dalam rumah tangga tersebut.
2. **Konsumsi rumah tangga** dibedakan atas konsumsi makanan dan bukan makanan tanpa memperhatikan asal barang dan terbatas pada pengeluaran untuk kebutuhan rumah tangga saja, tidak termasuk konsumsi/pengeluaran untuk keperluan usaha atau yang diberikan kepada pihak lain.
3. **Pengeluaran untuk konsumsi makanan** dihitung selama seminggu terakhir, sedangkan konsumsi bukan makanan dihitung sebulan dan setahun terakhir. Baik konsumsi makanan maupun bukan makanan selanjutnya dikonversikan ke dalam pengeluaran rata-rata sebulan. Angka-angka konsumsi/ pengeluaran rata-rata per kapita yang disajikan ini diperoleh dari hasil bagi jumlah konsumsi seluruh rumah tangga (baik mengkonsumsi makanan maupun tidak) terhadap jumlah penduduk.

TECHNICAL NOTES

1. ***Per capita Average Expenditure** is the cost spent for all household members consumption during the month, whether from purchasing, giving or own production, divided by the number of household members in the household.*
2. ***Household consumption** is distinguished on the consumption of food and non food regardless of the origin of goods and limited to expenditures for household needs alone , excluding the consumption/ expenditure for business purposes or given to other parties.*
3. ***Spending on food consumption** is calculated over the past week , while the non-food consumption is calculated month and last year. Neither the consumption of food and non-food subsequently converted into the average monthly expenditure . Figures consumption/ average spending per*

Tabel
Table 10.1

**Rata-rata Konsumsi per Kapita Sebulan Menurut
Kelompok Komoditas (rupiah) di Kabupaten Sragen,
2020**
*Monthly Average Consumption per Capita by Commodity
Group (rupiahs) in Sragen Regency, 2020*

Kelompok Komoditas/Commodity Group	Distribusi Pengeluaran Perkapita Sebulan			
	40% Bawah	40% Tengah	20% tinggi	Rata-rata
(1)	(2)	(3)	(4)	(5)
Padi-padian/Cereals	47 939	55 183	60 031	53 248
Umbi-umbian/Tubers	2 260	4 425	6 622	3 997
lkan/udang/cumi/kerang/Fish/shrimp/common squid/ shells	12 452	23 629	32 426	20 907
Daging/Meat	10 057	19 197	33 637	18 421
Telur dan susu/Eggs and milk	19 432	36 512	58 366	34 035
Sayur-sayuran/Vegetables	32 788	47 090	54 708	42 879
Kacang-kacangan/Legumes	11 905	15 882	18 347	14 780
Buah-buahan/Fruits	10 809	26 225	73 386	29 480
Minyak dan kelapa/Oil and coconut	11 393	15 085	19 211	14 430
Bahan minuman/Beverage stuffs	14 833	24 282	27 723	21 181
Bumbu-bumbuan/Spices	8 571	11 361	13 779	10 726
Konsumsi lainnya/Miscellaneous food items	7 176	10 819	10 669	9 328
Makanan dan minuman jadi/Prepared food and beverages	90 980	170 434	273 491	159 192
Rokok/Cigarettes	42 457	85 916	114 743	74 256
Jumlah makanan/Total food	323 055	546 037	797 139	506 860
Perumahan dan fasilitas rumah tangga/Housing and household facilities	143 084	302 895	663 135	310 889
Aneka komoditas dan jasa/Goods and services	48 396	108 211	285 800	119 759
Pakaian, alas kaki, dan tutup kepala/Clothing, footwear, and headgear	10 882	26 382	57 044	26 301
Komoditas tahan lama/Durable goods	7 805	38 468	370 133	92 536
Pajak, pungutan, dan asuransi/Taxes and insurance	15 669	28 044	81 364	33 750
Keperluan pesta dan upacara/kenduri/Parties and ceremonies	2 215	13 134	80 991	22 333
Jumlah bukan makanan/Total non-food	228 051	517 134	1 538 467	605 569
Jumlah/Total	551 106	1 063 172	2 335 606	1 112 429

Sumber/Source: BPS, Survei Sosial Ekonomi Nasional (Susenas) Maret/BPS-Statistics Indonesia, National Socioeconomic Survey March

Tabel
Table 10.2

Rata-rata Konsumsi Kalori per Kapita Sehari Menurut Kelompok Komoditas di Kabupaten Sragen, 2020
Daily Average Consumption of calories per Capita by Commodity Group in Sragen Regency, 2020

Kelompok Komoditas/ <i>Commodity Group</i>	Distribusi Pengeluaran Perkapita Sebulan			
	40% Bawah	40% Tengah	20% tinggi	Rata-rata
(1)	(2)	(3)	(4)	(5)
Padi-padian/ <i>Cereals</i>	655,45	716,17	707,54	690,10
Umbi-umbian/ <i>Tubers</i>	25,79	31,12	37,47	30,25
Ikan/udang/cumi/kerang/ <i>Fish/shrimp/common squid/shells</i>	28,72	44,72	49,50	39,26
Daging/ <i>Meat</i>	33,28	60,73	89,79	55,54
Telur dan susu/ <i>Eggs and milk</i>	45,50	70,39	102,48	66,83
Sayur-sayuran/ <i>Vegetables</i>	42,78	54,37	56,90	50,23
Kacang-kacangan/ <i>Legumes</i>	75,87	87,94	98,61	85,24
Buah-buahan/ <i>Fruits</i>	32,62	51,83	82,55	50,27
Minyak dan kelapa/ <i>Oil and coconut</i>	242,23	293,15	351,01	284,31
Bahan minuman/ <i>Beverage stuffs</i>	116,83	148,57	159,95	138,12
Bumbu-bumbuan/ <i>Spices</i>	15,60	19,42	23,09	18,62
Konsumsi lainnya/ <i>Miscellaneous food items</i>	40,74	61,34	58,04	52,42
Makanan dan minuman jadi/ <i>Prepared food and beverages</i>	429,88	568,55	713,24	541,89
Rokok/ <i>Cigarettes</i>	0,00	0,00	0,00	0,00
Jumlah/Total	1 785,29	2 208,30	2 530,20	2 103,07

Sumber/*Source*: BPS, Survei Sosial Ekonomi Nasional (Susenas) Maret/BPS-Statistics Indonesia, National Socioeconomic Survey March

Tabel
Table 10.3**Rata-rata Konsumsi Protein per Kapita Sehari Menurut Kelompok Komoditas di Kabupaten Sragen, 2020**
Daily Average Consumption of Protein per Capita by Commodity Group in Sragen Regency, 2020

Kelompok Komoditas/Commodity Group	Distribusi Pengeluaran Perkapita Sebulan			
	40% Bawah	40% Tengah	20% tinggi	Rata-rata
(1)	(2)	(3)	(4)	(5)
Padi-padian/ <i>Cereals</i>	15,41	16,86	16,67	16,24
Umbi-umbian/ <i>Tubers</i>	0,22	0,31	0,44	0,3
Ikan/udang/cumi/kerang/ <i>Fish/shrimp/common squid/shells</i>	3	4,81	5,75	4,27
Daging/ <i>Meat</i>	2,1	3,77	5,65	3,48
Telur dan susu/ <i>Eggs and milk</i>	2,52	3,97	5,62	3,72
Sayur-sayuran/ <i>Vegetables</i>	2,53	3,23	3,27	2,96
Kacang-kacangan/ <i>Legumes</i>	7,75	9,14	9,71	8,7
Buah-buahan/ <i>Fruits</i>	0,31	0,49	0,9	0,5
Minyak dan kelapa/ <i>Oil and coconut</i>	0,1	0,1	0,14	0,11
Bahan minuman/ <i>Beverage stuffs</i>	0,72	1,05	1,26	0,96
Bumbu-bumbuan/ <i>Spices</i>	0,64	0,79	0,98	0,77
Konsumsi lainnya/ <i>Miscellaneous food items</i>	0,77	1,05	1,03	0,93
Makanan dan minuman jadi/ <i>Prepared food and beverages</i>	11,39	16,89	23,39	15,99
Rokok/ <i>Cigarettes</i>	0	0	0	0
Jumlah/Total	47,47	62,48	74,81	58,93

Sumber/Source: BPS, Survei Sosial Ekonomi Nasional (Susenas) Maret/BPS-Statistics Indonesia, National Socioeconomic Survey March

PERDAGANGAN

Trade

11

51 PASAR TANPA BANGUNAN

MARKET WITHOUT
BUILDING

113 PASAR
MARKET

288 MINI MARKET
MINI MARKET



9 025
TOKO KELONTONG
GROCERY STORE

193 RUMAH MAKAN
RESTAURANT

4 120 WARUNG
SHOP

PENJELASAN TEKNIS**TECHNICAL NOTES**

1. Sistem pencatatan Statistik Ekspor dan Impor adalah "General Trade" dengan wilayah pencatatan meliputi seluruh wilayah kepabeanaan Indonesia.
 2. Pengesahan dokumen kepabeanaan ekspor dan impor dilakukan oleh Bea dan Cukai berdasarkan Persetujuan Muat/Bongkar Barang.
 3. Data ekspor berasal dari dokumen kepabeanaan BC 3.0 atau yang disebut dokumen Pemberitahuan Ekspor Barang (PEB) yang diisi oleh eksportir.
 4. Data impor berasal dari dokumen kepabeanaan BC 2.0 atau yang disebut dokumen Pemberitahuan Impor Barang (PIB), Pemberitahuan Impor Barang Khusus (PIBK), Pemberitahuan Pabean Free Trade Zone (PPFTZ) dan dokumen kepabeanaan BC 2.3 yang mencatat impor barang dari Luar Negeri ke Kawasan Berikat.
 5. Barang-barang yang dikirim ke luar negeri untuk diolah dicatat sebagai ekspor, sedangkan hasil olahan yang dikembalikan ke Indonesia dicatat sebagai impor.
 6. Barang-barang luar negeri yang diolah di dalam negeri dicatat sebagai barang impor meskipun
1. *The recording of export and import statistics is based on General Trade System covering all Indonesian customs areas.*
 2. *The legalization of customs export and import documents is conducted by the Customs and Excise Office.*
 3. *The export data are compiled based on customs export documents BC 3.0 or known as Export Declarations (PEB), filled by exporters.*
 4. *The import data are compiled based on customs import documents BC 2.0 or known as Import Declarations Form (PIB), Import Declarations Form for Special Commodity (PIBK), Customs Declaration Form for Free Trade Zone (PPFTZ), and customs import documents BC 2.3 which records import goods from foreign country to Bounded Zones Area.*
 5. *Goods send abroad for processing purposes are recorded as export while its product sent to Indonesia are recorded as import.*
 6. *Foreign goods processed in Indonesia are still recorded as imports although the products will*

barang olahan tersebut akan kembali ke luar negeri.

7. Barang-barang yang tidak dicakup dalam pencatatan:
 - a. Pakaian dan barang-barang perhiasan penumpang.
 - b. Barang-barang bawaan penumpang dari/ke luar negeri untuk dipakai sendiri, kecuali lemari es, pesawat televisi, dan sebagainya.
 - c. Barang-barang untuk keperluan perwakilan kedutaan suatu negara.
 - d. Barang-barang ekspedisi dan ekshibisi atau pameran.
 - e. Barang-barang untuk militer yang diimpor langsung oleh angkatan bersenjata
 - f. Pembungkus/peti kemas untuk diisi kembali.
 - g. Uang dan surat-surat berharga.
 - h. Barang-barang contoh

8. Sistem pengolahan dokumen impor/ekspor Indonesia adalah sistem "Carry Over" yaitu dokumen ditunggu selama satu bulan, setelah bulan berjalan, sedangkan dokumen-dokumen yang terlambat akan diolah pada bulan berikutnya. Dengan demikian dokumen bulan-bulan sebelumnya yang terlambat diterima dan masuk pada bulan berjalan, diperlakukan sebagai dokumen bulan pengolahan.

9. Pelabuhan Muat adalah

be sent to abroad.

7. *The following goods are not included in the statistics:*
 - a. *Clothings and passengers' jewelry.*
 - b. *Luggage of passengers for own use, except refrigerators, television sets, etc.*
 - c. *Goods imported/exported for the use of foreign representative countries/embassies.*
 - d. *Goods for expeditions, and shows or exhibitions.*
 - e. *Military goods directly imported by the Armed Forces.*
 - f. *Packings/containers to be refilled.*
 - g. *Bank notes and securities*
 - h. *Sample goods*

8. *The carry-over system is used in processing Indonesian export and import documents. Documents are processed one month after the current month, while those received later will be processed for the succeeding month. This means previous documents received in the current month will be treated as processed documents.*

9. *Port of loading is port where the goods are transported out of the*

pelabuhan darimana barang diangkut ke luar negeri atau diekspor

country or exported.

10. Negara tujuan adalah negara tujuan akhir yang diketahui untuk barang ekspor yang dikirim ke luar negeri

10. Country of destination is country that is known to export goods sent abroad.

11. Jenis komoditi adalah barang ekspor yang dicatat sesuai kode Harmonized System (HS)

11. Type commodity is exported goods recorded based on Harmonized System (HS) code.

<https://sragenkab.bps.go.id>

Tabel
Table 11.1**Jumlah Sarana Perdagangan Menurut Jenisnya di
Kabupaten Sragen, 2018, 2019, 2020**
**Number of Trading Facilities by Type of Facility in Sragen
Regency, 2018, 2019, 2020**

Sarana Perdagangan Trading Facilities		2018	2019	2020
(1)		(2)	(3)	(4)
1	Pasar	119	89	113
2	Pasar Tanpa Bangunan	58	31	51
3	Minimarket	164	218	288
2	Toko/Warung Kelontong	10 089	8 521	9025
3	Warung/Kedai Makanan	3 835	3 643	4120
4	Restoran/Rumah Makan	54	196	193

Sumber/Source: BPS Kabupaten Sragen, Pendataan Potensi Desa (Podes)/BPS-Statistics of Sragen Regency, Village Potential Data Collecting

Tabel
Table 11.2**Jumlah Sarana Perdagangan Menurut Jenisnya di
Kabupaten Sragen, 2017-2020**
**Number of Trading Facilities by Type of Facility in Sragen
Regency, 2017-2020**

Tipe Badan Hukum <i>Type of Business Entity</i>	2017	2018	2019	2019	2020
(1)	(2)	(3)	(4)	(5)	(6)
Perseroan Terbatas	111	135	68	95	55
CV/Firma	188	140	136	125	128
Koperasi	12	6	9	8	9
Perorangan	1 075	768	728	598	24 880
Lainnya	5	0	5	9	14
Jumlah/Total	1 391	1 049	946	835	25 086

Sumber/Source: Dinas Perindustrian dan Perdagangan Kabupaten Sragen/Departement of Industry and Trade of Sragen Regency

Tabel
Table 11.3**Jumlah Sarana Perdagangan Menurut Jenisnya di
Kabupaten Sragen, 2019-2020**
**Number of Trading Facilities by Type of Facility in Sragen
Regency, 2019-2020**

Kecamatan Subdistrict	Perusahaan Besar Large Companies	
	2019	2020
(1)	(3)	(4)
Kalijambe	4	4
Plupuh	0	0
Masaran	3	3
Kedawung	1	1
Sambirejo	0	0
Gondang	0	0
Sambung Macan	3	3
Ngrampal	1	1
Karang Malang	0	0
Sragen	5	5
Sidoarjo	3	3
Tanon	0	0
Gemolong	0	0
Miri	0	0
Sumberlawang	0	0
Mondokan	0	0
Sukodono	0	0
Gesi	0	0
Tangen	0	0
Jenar	0	0
Kabupaten Sragen	20	20

Sumber/Source: Dinas Perindustrian dan Perdagangan Kabupaten Sragen/Departement of Industry and Trade of Sragen Regency

Tabel
Table 11.4**Jumlah Sarana Perdagangan Menurut Jenisnya di
Kabupaten Sragen, 2016-2020**
**Number of Trading Facilities by Type of Facility in Sragen
Regency, 2016-2020**

Sarana Perdagangan Trading Facilities	2016	2017	2018	2019	2020
(1)	(2)	(3)	(4)	(5)	(6)
Pasar/Market
Supermarket	5	8	5	5	8
Minimarket	54	52	54	59	68
Toko/Store
Warung Kelontong/Toko	14 936	768	14 936	15 229	24 880
Restoran/Rumah Makan
Warung/Kedai Makanan
SPBU	24	25	25	27	27
Pertamini
Agen LPG	10	11	12	13	14
Jumlah/Total	15 029	864	15 032	15 333	24 997

Sumber/Source: Dinas Perindustrian dan Perdagangan Kabupaten Sragen/Departement of Industry and Trade of Sragen Regency

TIGA PENYUSUN PDRB TERBESAR

THE THREE BIGGEST PDRB ARRANGEMENTS

37,70%

Industri Pengolahan

Menyumbang 14,26 T
terhadap PDRB Kabupaten
Sragen atau sebesar 37,70%

*Contributed 14,26 T to the
PDRB of Sragen Regency or 37,70 %*

18,05%

Perdagangan Besar dan Eceran

Menyumbang 6,83 T
terhadap PDRB Kabupaten
Sragen atau sebesar 18,05%


*Contributed 6,83 T to the
PDRB of Sragen Regency or 18,05 %*

15,09%

Pertanian

Menyumbang 5,71T
terhadap PDRB Kabupaten
Sragen atau sebesar 15,09 %

*Contributed 5,71 T to the
PDRB of Sragen Regency or 15,09 %*



PENJELASAN TEKNIS**TECHNICAL NOTES**

1. Penghitungan statistik neraca nasional mengikuti buku petunjuk yang diterbitkan oleh Perserikatan Bangsa Bangsa (PBB) dikenal sebagai Sistem Neraca Nasional (SNN). SNN adalah rekomendasi internasional tentang bagaimana menyusun ukuran aktivitas ekonomi yang sesuai dengan standar neraca baku yang didasarkan pada prinsip-prinsip ekonomi. Rekomendasi yang dimaksud dinyatakan dalam sekumpulan konsep, definisi, klasifikasi, dan aturan neraca yang disepakati secara internasional dalam mengukur indikator tertentu seperti Produk Domestik Bruto (PDB). Salah satu bentuk adaptasi pencatatan statistik nasional adalah melakukan perubahan tahun dasar PDB Indonesia dari tahun 2000 ke 2010. Perubahan tahun dasar PDB dilakukan seiring dengan mengadopsi rekomendasi PBB yang tertuang dalam Sistem Neraca Nasional 2008 (SNA 2008).
 2. Produk Domestik Bruto pada tingkat nasional serta Produk Domestik Regional Bruto (PDRB) pada tingkat regional (provinsi) menggambarkan kemampuan suatu wilayah untuk menciptakan nilai tambah pada suatu waktu tertentu. Untuk menyusun PDB
1. *The method used to estimate national accounts statistics is based on the standard guidelines formed by United Nation known as System of National Accounts (SNA). SNA is the internationally agreed standard set of recommendations on how to compile measures of economic activity in accordance with strict accounting conventions based on economic principles. The recommendations are expressed in term of a set of concepts, definitions, classifications and accounting rules that comprise the internationally agreed standard for measuring indicators such as Gross Domestic Product (GDP). One of the improvement in the national statistical system is to rebase GDP form base year 2000 to 2010 in order to capture current economic condition. It is in line with the United Nations (UN) recommendation on 2008 SNA.*
 2. *The basic measure of the value added arising from economic activity is known as Gross Domestic Product at the national level and Gross Regional Domestic Product (GRDP) at the regional level (provinces/regencies/municipalities). To compile*

maupun PDRB digunakan 2 pendekatan, yaitu lapangan usaha dan pengeluaran. Keduanya menyajikan komposisi data nilai tambah dirinci menurut sumber kegiatan ekonomi (lapangan usaha) dan menurut komponen penggunaannya. PDB maupun PDRB dari sisi lapangan usaha merupakan penjumlahan seluruh komponen nilai tambah bruto yang mampu diciptakan oleh sektor-sektor ekonomi atas berbagai aktivitas produksinya. Sedangkan dari sisi pengeluaran menjelaskan tentang penggunaan dari nilai tambah tersebut.

3. PDB menurut lapangan usaha mengalami perubahan klasifikasi dari 9 lapangan usaha menjadi 17 lapangan usaha. PDB menurut lapangan usaha dirinci menurut total nilai tambah dari seluruh sektor ekonomi yang mencakup lapangan usaha Pertanian, Kehutanan, dan Perikanan; Pertambangan dan Penggalian; Industri Pengolahan; Pengadaan Listrik dan Gas; Pengadaan Air, Pengelolaan Sampah, Limbah dan Daur Ulang; Konstruksi; Perdagangan Besar dan Eceran, Reparasi Mobil dan Sepeda Motor; Transportasi dan Pergudangan; Penyediaan Akomodasi dan Makan Minum; Informasi dan Komunikasi; Jasa Keuangan dan Asuransi; Real Estat; Jasa

these statistics, two approaches have been used, i.e. "production approach" and "expenditure approach". The first approach is to measure value added produced by various kinds of economic activities, while the second approach is to measure final uses of the country's output. In other words, GDP/GRDP is the sum of total value added produced by all economic industries (activities) and the way of using it.

3. *GDP by industry classification changes from 9 sectors to 17 industries. GDP by industry is classified by types of economic activities such as Agriculture, Forestry and Fishing; Mining and Quarrying; Manufacturing; Electricity and Gas; Water supply, Sewerage, Waste Management and Remediation Activities; Construction; Wholesale and Retail Trade; Repair of Motor Vehicles and Motorcycles; Transportation and Storage; Accommodation and Food Service Activities; Information and Communication; Financial and Insurance Activities; Real Estate Activities; Business Activities; Public Administration; Defence and Compulsory Social Security; Education; Human Health and*

Perusahaan; Administrasi Pemerintahan, Pertahanan dan Jaminan Sosial Wajib; Jasa Pendidikan; Jasa Kesehatan dan Kegiatan Sosial; dan Jasa lainnya.

Social Work Activities; and Other Services Activities.

4. PDB menurut pengeluaran mengalami perubahan klasifikasi dimana pengeluaran konsumsi Lembaga Non Profit yang Melayani Rumah Tangga (LNPR) yang sebelumnya termasuk bagian dari pengeluaran konsumsi rumah tangga menjadi komponen terpisah. Sehingga klasifikasi PDB menurut pengeluaran dirinci menjadi 7 komponen yaitu komponen pengeluaran konsumsi rumah tangga, pengeluaran konsumsi LNPR, pengeluaran konsumsi pemerintah, pembentukan modal tetap bruto, perubahan inventori, ekspor barang dan jasa, dan impor barang dan jasa.

4. *GDP by expenditure classification changes where consumption expenditure Non-profit Institutions Serving Households (NPISH) previously included as part of household consumption expenditure is taken out into separate component. So that, GDP by type of expenditures is classified into: household consumption expenditure, NPISH consumption expenditure, government consumption expenditure, gross fixed capital formation, changes in inventories, exports of goods and services, and imports of goods and services.*

5. Pengeluaran konsumsi rumah tangga mencakup berbagai pengeluaran konsumsi akhir rumah tangga atas barang dan jasa untuk memenuhi kebutuhan individu ataupun kelompok secara langsung. Pengeluaran rumah tangga di sini mencakup makanan dan minuman selain restoran; pakaian, alas kaki dan jasa perawatannya; perumahan dan perlengkapan rumah tangga; kesehatan dan pendidikan; transportasi dan komunikasi;

5. *Household consumption expenditures consist of expenditures incurred by households, which are used for both individual or collective needs. Household consumptions are classified into food and beverages other than restaurants; clothing, footwear, and related maintenance services; housing and household equipment; health and education; transport and communication; restaurants and hotels; and others.*

restoran dan hotel serta lainnya.

6. Pengeluaran Pemerintah terdiri dari Pengeluaran Konsumsi Individu dan Pengeluaran Konsumsi Kolektif. Barang dan jasa individu merupakan barang dan jasa privat, dimana ciri-ciri barang privat adalah a) Scarcity, yaitu ada kelangkaan/keterbatasan dalam jumlah; b) Excludable consumption, yaitu konsumsi suatu barang dapat dibatasi hanya pada mereka yang memenuhi persyaratan tertentu (biasanya harga); c) Rivalrous competition, yaitu konsumsi oleh satu konsumen akan mengurangi atau menghilangkan kesempatan pihak lain untuk melakukan hal serupa. Contoh barang dan jasa yang dihasilkan pemerintah dan tergolong sebagai barang dan jasa individu adalah jasa pelayanan kesehatan pemerintah di rumah sakit/puskesmas dan jasa pendidikan di sekolah/universitas negeri. Sedangkan barang dan jasa kolektif ekuivalen dengan barang publik yang memiliki ciri a) Non rivalry, yaitu penggunaan satu konsumen terhadap suatu barang tidak mengurangi kesempatan konsumen lain untuk juga mengkonsumsi barang tersebut; b) Non excludable, yaitu apabila suatu barang publik tersedia, maka tidak ada yang dapat menghalangi siapapun

6. *Government consumption expenditure consists of Individual Consumption Expenditure and Collective Consumption Expenditure. Individual goods and services are private goods and services, which the characteristics of private goods is a) Scarcity, that there is a scarcity/limited in number; b) Excludable consumption, the consumption of goods can be limited only to those who meet certain requirements (usually the price); c) Rivalrous competition, ie consumption by the consumer will reduce or eliminate the chance of another party to do so. Examples of goods and services produced by government and classified as goods and services of individuals is the government health services in hospitals/health centers and education services in schools/universities. Collective goods and services equivalent to public goods characterized by a) Non-rivalry, namely the use of a consumer for an item does not reduce the chance of another consumer to also consume goods; b) Non-excludable, i.e. when a public good available, then nothing can hinder anyone to benefit from the goods or in other words everyone has access to the goods. Examples of goods and services produced by government and classified as collective goods and services is carried military*

untuk memperoleh manfaat dari barang tersebut atau dengan kata lain setiap orang memiliki akses ke barang tersebut. Contoh barang dan jasa yang dihasilkan pemerintah dan tergolong sebagai barang dan jasa kolektif adalah jasa pertahanan yang dilakukan TNI dan keamanan yang dilakukan kepolisian.

defense services and the police's security.

7. Pembentukan Modal Tetap Bruto (PMTB) mencakup pengadaan, pembuatan, dan pembelian barang modal. Barang modal dimaksud adalah barang-barang yang digunakan untuk proses produksi, tahan lama atau yang mempunyai umur pemakaian lebih dari satu tahun seperti bangunan, mesin-mesin dan alat angkutan. Termasuk pula di sini perbaikan besar (berat) yang sifatnya memperpanjang umur atau mengubah bentuk atau kapasitas barang modal tersebut. Pengeluaran barang modal untuk keperluan militer juga dicakup sebagai PMTB. Klasifikasi komponen PMTB dibagi menjadi 6 sub komponen yaitu Konstruksi; Mesin dan Peralatan; Kendaraan; Peralatan Lainnya; Cultivated Biological Resources (CBR) dan Produk Kekayaan Intelektual.

7. *Gross Fixed Capital Formation (GFCF) includes procurement, manufacture, and the purchase of capital goods. Capital goods are goods which are used for the production process, durable or have a service life of more than one year such as buildings, machinery, and transportation equipment. Including here: huge improvement that are to extend the life or changing the shape or the capacity of the capital goods. Capital expenditures for military purposes are also covered as GFCF. GFCF component are classified into six sub-components: Construction; Machinery and Equipment; vehicle; Other equipment; Cultivated Biological Resources (CBR) and Intellectual Property Product.*

8. Ekspor barang dan jasa merupakan transaksi perdagangan barang dan jasa dari penduduk (residen) ke bukan penduduk (nonresiden).

8. *Exports of goods and services consist of transactions of goods and services from residents to non-residents. Imports of goods*

Impor barang dan jasa adalah transaksi perdagangan dari bukan penduduk ke penduduk. Ekspor atau impor barang terjadi pada saat terjadi perubahan hak kepemilikan barang antara penduduk dengan bukan penduduk (dengan atau tanpa perpindahan fisik barang tersebut). Pada PDB dengan tahun dasar 2010, ekspor dan impor barang dirinci menjadi nonmigas dan migas.

and services consist of transaction of goods and services from non-residents to residents. Exports and imports of goods occur when there are changes in ownership of goods between residents and non-residents (with or without physical movements of goods across frontiers). On the GDP at 2010 basic year, exports and imports of goods specified into non oil and gas and oil and gas.

9. Produk Domestik Bruto maupun agregat turunannya disajikan dalam 2 (dua) versi penilaian, yaitu atas dasar "harga berlaku" dan atas dasar "harga konstan". Disebut sebagai harga berlaku karena seluruh agregat dinilai dengan menggunakan harga pada tahun berjalan, sedangkan harga konstan penilaiannya didasarkan kepada harga satu tahun dasar tertentu, dalam publikasi ini digunakan harga tahun 2010.

9. GDP and its aggregations are presented in two forms: at current market prices and at constant base year market prices. In presenting current market prices, all aggregates are valued at current market prices, while base year constant market prices are shown by valuing all aggregates at fixed base year prices. Year of 2010 is used as the base year in this publication.

10. Laju pertumbuhan Produk Domestik Bruto diperoleh dari perhitungan PDB atas dasar harga konstan. Diperoleh dengan cara mengurangi nilai PDB pada tahun ke-n terhadap nilai pada tahun ke n-1 (tahun sebelumnya), dibagi dengan nilai pada tahun ke n-1, dikalikan dengan 100 persen. Laju pertumbuhan menunjukkan perkembangan

10. Growth rate of Gross Domestic Product is derived from GDP at constant market prices. It is obtained by subtracting the value of GDP year n with the value of GDP year n-1, divided by the value of GDP year n-1 then multiplied by 100 percent. The growth rate of GDP explains the income growth during the given period.

Tabel
Table 12.1.

**Produk Domestik Regional Bruto Atas Dasar Harga
Berlaku Menurut Lapangan Usaha (juta rupiah), 2016–
2020**
**Gross Regional Domestic Product at Current Market Prices
by Industry (million rupiahs), 2016–2020**

	Lapangan Usaha/Industry	2016	2017	2018 [†]	2019 [*]	2020 ^{**}
	(1)	(2)	(3)	(4)	(5)	(6)
A	Pertanian, Kehutanan, dan Perikanan/ <i>Agriculture, Forestry, and Fishing</i>	4 989 335,91	5 120 476,08	5 389 600,71	5 594 581,65	5 712 612,30
B	Pertambangan dan Penggalian/ <i>Mining and Quarrying</i>	878 652,78	961 247,01	995 336,47	1 029 836,16	1 060 047,20
C	Industri Pengolahan/ <i>Manufacturing</i>	10 570 070,99	11 755 472,39	12 942 143,05	14 097 861,46	14 269 039,04
D	Pengadaan Listrik dan Gas/ <i>Electricity and Gas</i>	41 389,45	47 030,23	51 866,67	50 889,62	48 953,97
E	Pengadaan Air; Pengelolaan Sampah, Limbah, dan Daur Ulang/ <i>Water Supply; Sewerage, Waste Management, and Remediation Activities</i>	17 542,87	18 588,33	19 733,61	21 128,49	21 650,65
F	Konstruksi/ <i>Construction</i>	1 982 227,31	2 160 999,36	2 338 059,80	2 527 673,00	2 412 444,87
G	Perdagangan Besar dan Eceran; Reparasi Mobil dan Sepeda Motor/ <i>Wholesale and Retail Trade; Repair of Motor Vehicles and Motorcycles</i>	5 583 310,45	5 998 111,38	6 403 441,94	6 930 768,19	6 832 313,14
H	Transportasi dan Pergudangan/ <i>Transportation and Storage</i>	709 473,16	757 912,19	806 456,71	880 438,92	668 509,71
I	Penyediaan Akomodasi dan Makan Minum/ <i>Accommodation and Food Service Activities</i>	869 297,03	955 722,72	1 064 648,33	1 191 425,11	1 169 179,64
J	Informasi dan Komunikasi/ <i>Information and Communication</i>	332 787,93	392 763,68	443 494,82	494 546,06	575 118,28

Lanjutan Tabel/Continued Table 12.1

Lapangan Usaha/Industry		2016	2017	2018 [†]	2019 [*]	2020 ^{**}
(1)		(2)	(3)	(4)	(5)	(6)
K	Jasa Keuangan dan Asuransi/ <i>Financial and Insurance Activities</i>	821 641,36	920 604,70	1 012 710,50	1 070 270,06	1 085 416,89
L	Real Estat/ <i>Real Estate Activities</i>	260 801,34	283 731,40	311 553,34	332 651,25	334 832,26
M,N	Jasa Perusahaan/ <i>Business Activities</i>	120 800,29	137 722,27	155 888,72	177 012,44	172 184,42
O	Administrasi Pemerintahan, Pertahanan, dan Jaminan Sosial Wajib/ <i>Public Administration and Defence; Compulsory Social Security</i>	673 295,32	710 907,19	746 398,64	780 216,29	785 260,62
P	Jasa Pendidikan/ <i>Education</i>	1 283 868,80	1 436 500,65	1 595 026,95	1 755 244,72	1 782 549,82
Q	Jasa Kesehatan dan Kegiatan Sosial/ <i>Human Health and Social Work Activities</i>	221 763,56	241 980,04	264 866,56	288 263,11	326 496,51
R,S,T,U	Jasa Lainnya/ <i>Other Services Activities</i>	469 884,43	511 045,36	558 834,83	613 424,30	594 381,36
Produk Domestik Bruto/ Gross Domestic Product		29 826 142,98	32 410 814,98	35 100 061,65	37 836 230,82	37 850 990,68

Sumber/Source: Badan Pusat Statistik Kabupaten Sragen/ BPS-Statistics of Sragen Regency

Tabel
Table 12.2

Produk Domestik Regional Bruto Atas Dasar Harga Konstan 2010 Menurut Lapangan Usaha (juta rupiah), 2016–2020
Gross Regional Domestic Product at 2010 Constant Market Prices by Industry (million rupiahs), 2016–2020

	Lapangan Usaha/Industry	2016	2017	2018[†]	2019[*]	2020^{**}
	(1)	(2)	(3)	(4)	(5)	(6)
A	Pertanian, Kehutanan, dan Perikanan/ <i>Agriculture, Forestry, and Fishing</i>	3 561 496,93	3 595 363,26	3 672 536,28	3 747 231,46	3 760 556,35
B	Pertambangan dan Penggalian/ <i>Mining and Quarrying</i>	567 844,98	591 819,29	604 376,05	616 742,26	621 560,69
C	Industri Pengolahan/ <i>Manufacturing</i>	7 640 496,31	8 265 749,26	8 871 040,92	9 519 772,21	9 374 927,81
D	Pengadaan Listrik dan Gas/ <i>Electricity and Gas</i>	39 053,54	40 907,68	43 701,58	42 728,43	41 412,29
E	Pengadaan Air; Pengelolaan Sampah, Limbah, dan Daur Ulang/ <i>Water Supply; Sewerage, Waste Management, and Remediation Activities</i>	16 321,64	17 171,82	18 062,24	19 064,75	18 699,13
F	Konstruksi/ <i>Construction</i>	1 548 782,69	1 642 882,69	1 712 239,32	1 787 464,19	1 701 979,00
G	Perdagangan Besar dan Eceran; Reparasi Mobil dan Sepeda Motor/ <i>Wholesale and Retail Trade; Repair of Motor Vehicles and Motorcycles</i>	4 701 645,98	4 941 085,89	5 163 730,18	5 469 252,74	5 334 841,20
H	Transportasi dan Pergudangan/ <i>Transportation and Storage</i>	620 713,04	652 443,85	687 814,69	736 615,51	542 222,03
I	Penyediaan Akomodasi dan Makan Minum/ <i>Accommodation and Food Service Activities</i>	693 165,45	753 140,46	829 851,20	913 928,19	884 685,74
J	Informasi dan Komunikasi/ <i>Information and Communication</i>	371 797,15	423 730,42	478 584,88	527 116,08	612 042,39

Lanjutan Tabel/Continued Table 12.2

	Lapangan Usaha/Industry	2016	2017	2018[†]	2019[*]	2020^{**}
	(1)	(2)	(3)	(4)	(5)	(6)
K	Jasa Keuangan dan Asuransi/ <i>Financial and Insurance Activities</i>	610 728,07	657 303,17	699 361,78	727 828,22	739 340,41
L	Real Estat/ <i>Real Estate Activities</i>	225 720,58	241 171,61	259 806,45	274 820,36	274 497,67
M,N	Jasa Perusahaan/ <i>Business Activities</i>	94 759,34	104 359,34	114 657,08	126 664,82	120 595,86
O	Administrasi Pemerintahan, Pertahanan, dan Jaminan Sosial Wajib/ <i>Public Administration and Defence; Compulsory Social Security</i>	490 085,91	501 574,92	520 032,87	535 909,01	533 430,27
P	Jasa Pendidikan/ <i>Education</i>	892 710,32	960 819,58	1 045 334,90	1 120 283,76	1 118 540,13
Q	Jasa Kesehatan dan Kegiatan Sosial/ <i>Human Health and Social Work Activities</i>	167 595,33	180 127,40	194 539,60	207 475,24	229 477,32
R,S,T,U	Jasa Lainnya/ <i>Other Services Activities</i>	382 904,40	407 556,66	440 789,49	480 161,89	458 452,97
	Produk Domestik Bruto/ Gross Domestic Product	22 625 821,66	23 977 207,30	25 356 459,51	26 853 059,12	26 367 261,25

Sumber/Source: Badan Pusat Statistik Kabupaten Sragen/ BPS-Statistics of Sragen Regency

Tabel
Table 12.3

Distribusi Persentase Produk Domestik Regional Bruto Atas Dasar Harga Berlaku Menurut Lapangan Usaha, 2016–2020
Percentage Distribution of Gross Regional Domestic Product at Current Market Prices by Industry, 2016–2020

	Lapangan Usaha/Industry	2016	2017	2018^r	2019[*]	2020^{**}
	(1)	(2)	(3)	(4)	(5)	(6)
A	Pertanian, Kehutanan, dan Perikanan/ <i>Agriculture, Forestry, and Fishing</i>	16,73	15,80	15,35	14,79	15,09
B	Pertambangan dan Penggalian/ <i>Mining and Quarrying</i>	2,95	2,97	2,84	2,72	2,80
C	Industri Pengolahan/ <i>Manufacturing</i>	35,44	36,27	36,87	37,26	37,70
D	Pengadaan Listrik dan Gas/ <i>Electricity and Gas</i>	0,14	0,15	0,15	0,13	0,13
E	Pengadaan Air; Pengelolaan Sampah, Limbah, dan Daur Ulang/ <i>Water Supply; Sewerage, Waste Management, and Remediation Activities</i>	0,06	0,06	0,06	0,06	0,06
F	Konstruksi/ <i>Construction</i>	6,65	6,67	6,66	6,68	6,37
G	Perdagangan Besar dan Eceran; Reparasi Mobil dan Sepeda Motor/ <i>Wholesale and Retail Trade; Repair of Motor Vehicles and Motorcycles</i>	18,72	18,51	18,24	18,32	18,05
H	Transportasi dan Pergudangan/ <i>Transportation and Storage</i>	2,38	2,34	2,30	2,33	1,77
I	Penyediaan Akomodasi dan Makan Minum/ <i>Accommodation and Food Service Activities</i>	2,91	2,95	3,03	3,15	3,09
J	Informasi dan Komunikasi/ <i>Information and Communication</i>	1,12	1,21	1,26	1,31	1,52

Lanjutan Tabel/Continued Table 12.3

	Lapangan Usaha/Industry	2016	2017	2018^r	2019[*]	2020^{**}
	(1)	(2)	(3)	(4)	(5)	(6)
K	Jasa Keuangan dan Asuransi/ <i>Financial and Insurance Activities</i>	2,75	2,84	2,89	2,83	2,87
L	Real Estat/ <i>Real Estate Activities</i>	0,87	0,88	0,89	0,88	0,88
M,N	Jasa Perusahaan/ <i>Business Activities</i>	0,41	0,42	0,44	0,47	0,45
O	Administrasi Pemerintahan, Pertahanan, dan Jaminan Sosial Wajib/ <i>Public Administration and Defence; Compulsory Social Security</i>	2,26	2,19	2,13	2,06	2,07
P	Jasa Pendidikan/ <i>Education</i>	4,30	4,43	4,54	4,64	4,71
Q	Jasa Kesehatan dan Kegiatan Sosial/ <i>Human Health and Social Work Activities</i>	0,74	0,75	0,75	0,76	0,86
R,S,T,U	Jasa Lainnya/ <i>Other Services Activities</i>	1,58	1,58	1,59	1,62	1,57
	Produk Domestik Bruto/ Gross Domestic Product	100,00	100,00	100,00	100,00	100,00

Sumber/Source: Badan Pusat Statistik Kabupaten Sragen/ BPS-Statistics of Sragen Regency

Tabel
Table 12.4

Laju Pertumbuhan Produk Domestik Regional Bruto Atas Dasar Harga Konstan 2010 Menurut Lapangan Usaha (persen), 2016–2020
Growth Rate of Gross Regional Domestic Product at 2010 Constant Market Prices by Industry (percent), 2016–2020

	Lapangan Usaha/ <i>Industry</i>	2016	2017	2018 ^r	2019 [*]	2020 ^{**}
	(1)	(2)	(3)	(4)	(5)	(6)
A	Pertanian, Kehutanan, dan Perikanan/ <i>Agriculture, Forestry, and Fishing</i>	2,42	0,95	2,15	2,03	0,36
B	Pertambangan dan Penggalian/ <i>Mining and Quarrying</i>	5,22	4,22	2,12	2,05	0,78
C	Industri Pengolahan/ <i>Manufacturing</i>	7,59	8,18	7,32	7,31	-1,52
D	Pengadaan Listrik dan Gas/ <i>Electricity and Gas</i>	4,64	4,75	6,83	-2,23	-3,08
E	Pengadaan Air; Pengelolaan Sampah, Limbah, dan Daur Ulang/ <i>Water Supply; Sewerage, Waste Management, and Remediation Activities</i>	3,93	5,21	5,19	5,55	-1,92
F	Konstruksi/ <i>Construction</i>	5,96	6,08	4,22	4,39	-4,78
G	Perdagangan Besar dan Eceran; Reparasi Mobil dan Sepeda Motor/ <i>Wholesale and Retail Trade; Repair of Motor Vehicles and Motorcycles</i>	4,89	5,09	4,51	5,92	-2,46
H	Transportasi dan Pergudangan/ <i>Transportation and Storage</i>	3,38	5,11	5,42	7,10	-26,39
I	Penyediaan Akomodasi dan Makan Minum/ <i>Accommodation and Food Service Activities</i>	8,12	8,65	10,19	10,13	-3,20
J	Informasi dan Komunikasi/ <i>Information and Communication</i>	11,33	13,97	12,95	10,14	16,11

Lanjutan Tabel/*Continued Table* 12.4

	Lapangan Usaha/ <i>Industry</i>	2016	2017	2018 ¹	2019 [*]	2020 ^{***}
	(1)	(2)	(3)	(4)	(5)	(6)
K	Jasa Keuangan dan Asuransi/ <i>Financial and Insurance Activities</i>	7,22	7,63	6,40	4,07	1,58
L	Real Estat/ <i>Real Estate Activities</i>	6,79	6,85	7,73	5,78	-0,12
M,N	Jasa Perusahaan/ <i>Business Activities</i>	8,52	10,13	9,87	10,47	-4,79
O	Administrasi Pemerintahan, Pertahanan, dan Jaminan Sosial Wajib/ <i>Public Administration and Defence; Compulsory Social Security</i>	2,03	2,34	3,68	3,05	-0,46
P	Jasa Pendidikan/ <i>Education</i>	7,70	7,63	8,80	7,17	-0,16
Q	Jasa Kesehatan dan Kegiatan Sosial/ <i>Human Health and Social Work Activities</i>	7,18	7,48	8,00	6,65	10,60
R,S,T,U	Jasa Lainnya/ <i>Other Services Activities</i>	4,83	6,44	8,15	8,93	-4,52
	Produk Domestik Bruto/ Gross Domestic Product	5,77	5,97	5,75	5,90	-1,81

Sumber/*Source*: Badan Pusat Statistik Kabupaten Sragen/ BPS-Statistics of Sragen Regency

Tabel
Table 12.5

**Produk Domestik Regional Bruto Atas Dasar Harga
Berlaku Menurut Jenis Pengeluaran (juta rupiah), 2015–
2019**
*Gross Regional Domestic Product at Current Market Prices
by Type of Expenditure (million rupiahs), 2015–2019*

Jenis Pengeluaran <i>Type of Expenditure</i>	2015	2016	2017	2018*	2019**
(1)	(2)	(3)	(4)	(5)	(6)
Pengeluaran Konsumsi Rumah Tangga <i>Household Consumption Expenditure</i>	19 300 184,40	20 984 215,19	22 704 586,53	24 573 891,31	26 485 044,15
Pengeluaran Konsumsi LNPRT <i>NPISH Consumption Expenditure</i>	348 327,96	368 355,20	394 357,54	430 788,17	492 521,23
Pengeluaran Konsumsi Pemerintah <i>Government Consumption Expenditure</i>	2 029 040,85	2 076 162,59	2 185 270,54	2 281 788,24	2 389 253,42
Pembentukan Modal Tetap Bruto <i>Gross Fixed Capital Formation</i>	6 131 043,81	6 807 969,75	7 523 712,41	8 489 764,34	9 270 567,21
Perubahan Inventori <i>Changes in Inventories</i>	396 956,94	235 107,40	524 347,08	601 439,31	567 370,73
Net Ekspor Barang dan Jasa/Net <i>Exports of Goods and Services</i>	-890 430,88	-645 667,15	-921 459,12	-1 277 582,72	-1 368 498,92
Produk Domestik Bruto/Gross Domestic Product	27 315 123,08	29 826 142,98	32 410 814,98	35 100 088,65	37 836 257,82

Sumber/Source: Badan Pusat Statistik Kabupaten Sragen/ BPS-Statistics of Sragen Regency

Tabel
Table 12.6

Produk Domestik Regional Bruto Atas Dasar Harga Konstan 2010 Menurut Jenis Pengeluaran (juta rupiah), 2015–2019
Gross Regional Domestic Product at 2010 Constant Market Prices by Type of Expenditure (million rupiahs), 2015–2019

Jenis Pengeluaran <i>Type of Expenditure</i>	2015	2016	2017	2018*	2019**
(1)	(2)	(3)	(4)	(5)	(6)
Pengeluaran Konsumsi Rumah Tangga <i>Household Consumption Expenditure</i>	14 844 741,48	15 588 221,42	16 446 733,67	17 360 262,59	18 334 958,09
Pengeluaran Konsumsi LNPRT <i>NPISH Consumption Expenditure</i>	242 941,56	250 837,16	260 469,30	278 811,45	311 321,33
Pengeluaran Konsumsi Pemerintah <i>Government Consumption Expenditure</i>	1 379 935,15	1 362 460,37	1 391 617,02	1 430 372,52	1 486 312,49
Pembentukan Modal Tetap Bruto <i>Gross Fixed Capital Formation</i>	4 674 571,72	5 061 030,24	5 486 722,17	5 918 471,59	6 264 364,79
Perubahan Inventori <i>Changes in Inventories</i>	296 349,42	492 511,20	519 256,67	530 262,71	552 765,62
Net Ekspor Barang dan Jasa/Net <i>Exports of Goods and Services</i>	-47 668,13	-129 238,73	-127 591,54	-161 721,35	-96 663,20
Produk Domestik Bruto/Gross Domestic Product	21 390 871,20	22 625 821,66	23 977 207,30	25 356 459,51	26 853 059,12

Sumber/Source: Badan Pusat Statistik Kabupaten Sragen/ BPS-Statistics of Sragen Regency

Tabel
Table 12.7

Distribusi Persentase Produk Domestik Regional Bruto Atas Dasar Harga Berlaku Menurut Jenis Pengeluaran (juta rupiah), 2015–2019
Percentage Distribution of Gross Regional Domestic Product at Current Market Prices by Type of Expenditure (million rupiahs), 2015–2019

Jenis Pengeluaran Type of Expenditure	2015	2016	2017	2018*	2019**
(1)	(2)	(3)	(4)	(5)	(6)
Pengeluaran Konsumsi Rumah Tangga <i>Household Consumption Expenditure</i>	70,66	70,35	70,05	70,01	70,00
Pengeluaran Konsumsi LNPRT <i>NPISH Consumption Expenditure</i>	1,28	1,23	1,22	1,23	1,30
Pengeluaran Konsumsi Pemerintah <i>Government Consumption Expenditure</i>	7,43	6,96	6,74	6,50	6,32
Pembentukan Modal Tetap Bruto <i>Gross Fixed Capital Formation</i>	22,45	22,83	23,21	24,19	24,50
Perubahan Inventori <i>Changes in Inventories</i>	1,45	0,79	1,62	1,71	1,50
Net Ekspor Barang dan Jasa/Net <i>Exports of Goods and Services</i>	-3,26	-2,16	-2,84	-3,64	-3,62
Produk Domestik Bruto/Gross Domestic Product	100,00	100,00	100,00	100,00	100,00

Sumber/Source: Badan Pusat Statistik Kabupaten Sragen/ BPS-Statistics of Sragen Regency

Tabel
Table 12.8

Laju Pertumbuhan Produk Domestik Regional Bruto Atas Dasar Harga Konstan 2010 Menurut Jenis Pengeluaran (juta rupiah), 2015–2019
Growth Rate of Gross Regional Domestic Product at 2010 Constant Market Prices by Type of Expenditure (million rupiahs), 2015–2019

Jenis Pengeluaran Type of Expenditure	2015	2016	2017	2018*	2019**
(1)	(2)	(3)	(4)	(5)	(6)
Pengeluaran Konsumsi Rumah Tangga <i>Household Consumption Expenditure</i>	5,89	5,01	5,51	5,55	5,61
Pengeluaran Konsumsi LNPRT <i>NPISH Consumption Expenditure</i>	2,51	3,25	3,84	7,04	11,66
Pengeluaran Konsumsi Pemerintah <i>Government Consumption Expenditure</i>	3,79	-1,27	2,14	2,78	3,91
Pembentukan Modal Tetap Bruto <i>Gross Fixed Capital Formation</i>	8,30	8,27	8,41	7,87	5,84
Perubahan Inventori <i>Changes in Inventories</i>					
Net Ekspor Barang dan Jasa/ <i>Exports of Goods and Services</i>					
Produk Domestik Bruto/ Gross Domestic Product	6,05	5,77	5,97	5,75	5,90

Sumber/Source: Badan Pusat Statistik Kabupaten Sragen/ BPS-Statistics of Sragen Regency

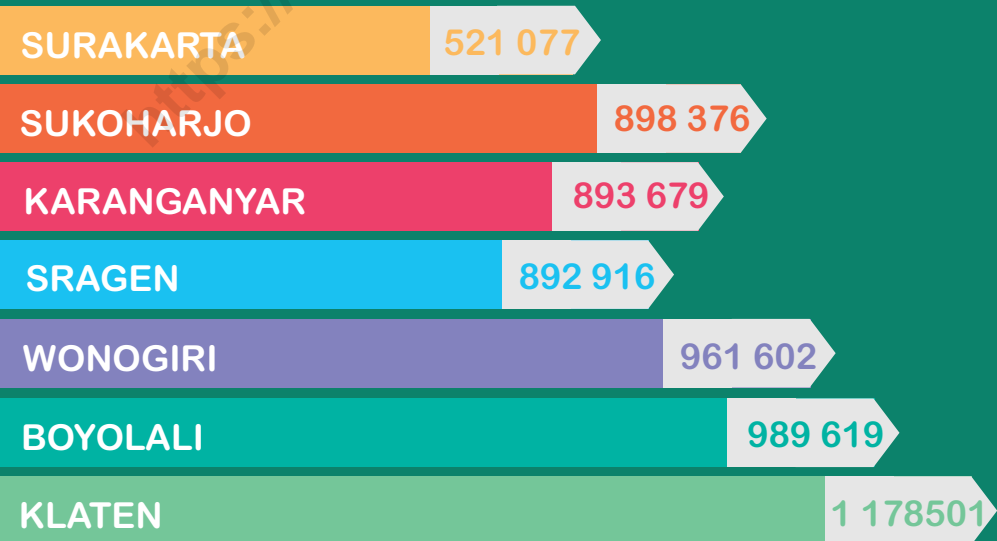
PERBANDINGAN ANTAR KABUPATEN/KOTA
REGENCY/MUNICIPAL COMPARISON

13



JUMLAH PENDUDUK KERESIDENAN SURAKARTA
TAHUN 2020

THE NUMBER OF RESIDENTS OF SURAKARTA RESIDENCY IN 2020



PENJELASAN TEKNIS

1. Sensus Penduduk berarti perhitungan jumlah penduduk secara periodik. Data yang dicapai, biasanya bukan saja meliputi jumlah orang, tetapi juga fakta mengenai misalnya jenis kelamin, usia, bahasa, dan hal-hal lain yang dianggap perlu. Dalam publikasi ini ditampilkan jumlah penduduk hasil sensus penduduk untuk tahun 2000 dan 2010.
2. Laju Pertumbuhan Produk Domestik Regional Bruto (PDRB) atas dasar harga konstan diperoleh dengan mengurangi nilai pada tahun ke n dengan nilai pada tahun ke $(n-1)$ dibagi dengan nilai pada tahun ke $(n-1)$ dikalikan dengan 100 persen. Laju pertumbuhan PDRB menunjukkan tingkat perkembangan riil dari agregat pendapatan untuk masing-masing tahun dibandingkan dengan tahun sebelumnya.
3. Penduduk Miskin adalah penduduk yang memiliki rata-rata pengeluaran perkapita perbulan dibawah garis kemiskinan.
4. Garis Kemiskinan (GK) merupakan penjumlahan dari Garis Kemiskinan Makanan (GKM) dan Garis Kemiskinan Non Makanan (GKNM).

TECHNICAL NOTES

1. *Population Census means counting number of populations periodically. Data that is achieved, not only number of populations but also the fact of gender, age, language and other matters deemed necessary. In this publication the result displayed a population census for 2000 and 2010.*
2. *Growth rate of Domestic Regional Product (GDRP) at constant market place obtained by subtracting the value of GDRP year n with the value of GDRP year $n-1$ divided by value of GDRP year $n-1$ then multiplied by 100 percent. The growth rate of GDRP explains the income growth during the given period.*
3. *Poor People is a person whose expenditure per capita per month is below the poverty line is considered to be poor.*
4. *Poverty Line is the sum of Food Poverty Line (FPL) and Non-Food Poverty Line (NFPL).*

5. Garis Kemiskinan Makanan (GKM) merupakan nilai pengeluaran kebutuhan minimum makanan yang disetarakan dengan 2.100 kilokalori perkapita perhari. Paket komoditi kebutuhan dasar makanan diwakili oleh 52 jenis komoditi (padi-padian, ikan, daging, telur dan susu, sayuran, minyak dan lemak, dll)
6. Indeks Pembangunan Manusia (IPM) menjelaskan bagaimana penduduk dapat mengakses hasil pembangunan dalam memperoleh pendapatan, kesehatan, pendidikan, dan sebagainya.
5. *The Food Poverty Line refers to the requirement of 2,100 kcal per capita per day. Package of basic needs of food commodities represented by 52 types of commodities (rice-grains, fish, meat, eggs and dairy, vegetables, oils and fats, etc.)*
6. *Human Developing Index (HDI) explain how residents can access development results in obtaining income, health , education , and so forth .*

Tabel
Table 13.1

**Jumlah Penduduk Menurut Kabupaten/Kota di Provinsi
Jawa Tengah (ribu), 2016–2020**
*Population by Regency/Municipality in Jawa Tengah
Province (thousand), 2016–2020*

Kabupaten/Kota Regency/Municipality	2016	2017	2018	2019	2020
(1)	(2)	(3)	(4)	(5)	(6)
Kabupaten/Regency					
1. Cilacap	1 703 390	1 711 627	1 719 504	1 727 098	1 734 281
2. Banyumas	1 650 625	1 665 025	1 679 124	1 693 006	1 706 625
3. Purbalingga	907 507	916 427	925 193	933 989	942 575
4. Banjarnegara	907 410	912 917	918 219	923 192	928 218
5. Kebumen	1 188 603	1 192 007	1 195 092	1 197 982	1 200 621
6. Purworejo	712 686	714 574	716 477	718 316	719 911
7. Wonosobo	780 793	784 207	787 384	790 504	793 403
8. Magelang	1 257 123	1 268 396	1 279 625	1 290 591	1 301 277
9. Boyolali	969 325	974 579	979 799	984 807	989 619
10. Klaten	1 163 218	1 167 401	1 171 411	1 174 986	1 178 501
11. Sukoharjo	871 397	878 374	885 205	891 912	898 376
12. Wonogiri	951 975	954 706	957 106	959 492	961 602
13. Karanganyar	864 021	871 596	879 078	886 519	893 679
14. Sragen	882 090	885 122	887 889	890 518	892 916
15. Grobogan	1 358 404	1 365 207	1 371 610	1 377 788	1 383 791
16. Blora	855 573	858 865	862 110	865 013	867 799
17. Rembang	624 096	628 922	633 584	638 188	642 720
18. Pati	1 239 989	1 246 691	1 253 299	1 259 590	1 265 682
19. Kudus	841 499	851 478	861 430	871 311	881 128
20. Jepara	1 205 800	1 223 198	1 240 600	1 257 912	1 275 182
21. Demak	1 129 298	1 140 675	1 151 796	1 162 805	1 173 620
22. Semarang	1 014 198	1 027 489	1 040 629	1 053 786	1 066 795
23. Temanggung	752 486	759 128	765 594	772 018	778 188
24. Kendal	949 682	957 024	964 106	971 086	977 917
25. Batang	749 720	756 079	762 377	768 583	774 689
26. Pekalongan	880 092	886 197	891 892	897 711	903 111
27. Pemalang	1 292 609	1 296 281	1 299 724	1 302 813	1 305 708
28. Tegal	1 429 386	1 433 515	1 437 225	1 440 698	1 443 927
29. Brebes	1 788 880	1 796 004	1 802 829	1 809 096	1 815 086
Kota/Municipality					
1. Magelang	121 112	121 474	121 872	122 111	122 375
2. Surakarta	514 171	516 102	517 887	519 587	521 077
3. Salatiga	186 420	188 928	191 571	194 084	196 599
4. Semarang	1 729 083	1 757 686	1 786 114	1 814 110	1 842 785
5. Pekalongan	299 222	301 870	304 477	307 097	309 618
6. Tegal	247 212	248 094	249 003	249 905	250 677
Jawa Tengah	34 019 095	34 257 865	34 490 835	34 718 204	34 940 078

Sumber/Source: BPS, Sensus Penduduk (SP) 2010 dan Proyeksi Penduduk Indonesia 2010–2035/BPS-Statistics Indonesia, 2010 Population Census and Indonesia Population Projection 2010–2035

Tabel 13.2
Table

Laju Pertumbuhan Produk Domestik Regional Bruto Atas Dasar Harga Konstan 2010 Menurut Kabupaten/Kota di Provinsi Jawa Tengah (persen), 2016–2020
Rate of Growth of Gross Regional Domestic Products at Constant 2010 Prices by Regency/Municipality in Jawa Tengah Province (percent), 2016–2020

Kabupaten/Kota Regency/Municipality		2016	2017	2018	2019 *	2020 **
(1)		(2)	(3)	(4)	(5)	(6)
Kabupaten/Regency						
1.	Cilacap	5,09	2,58	2,99	2,27	- 10,36
2.	Banyumas	6,05	6,34	6,45	6,32	- 1,65
3.	Purbalingga	4,85	5,37	5,42	5,65	- 1,23
4.	Banjarnegara	5,44	5,65	5,67	5,60	- 1,32
5.	Kebumen	5,01	5,15	5,53	5,52	- 1,46
6.	Purworejo	5,15	5,27	5,33	5,44	- 1,66
7.	Wonosobo	5,36	4,14	5,06	5,61	- 1,66
8.	Magelang	5,39	5,50	5,28	5,30	- 1,68
9.	Boyolali	5,33	5,80	5,72	5,96	- 1,24
10.	Klaten	5,17	5,34	5,47	5,50	- 1,18
11.	Sukoharjo	5,72	5,76	5,79	5,92	- 1,70
12.	Wongiri	5,25	5,32	5,41	5,14	- 1,41
13.	Karanganyar	5,40	5,77	5,98	5,93	- 1,87
14.	Sragen	5,77	5,97	5,75	5,90	- 1,81
15.	Grobogan	4,51	5,85	5,83	5,37	- 1,59
16.	Blora	23,54	5,98	4,38	4,05	- 4,66
17.	Rembang	5,28	6,98	5,89	5,20	- 1,49
18.	Pati	5,49	5,67	5,71	5,86	- 1,15
19.	Kudus	2,54	3,21	3,24	3,10	- 3,53
20.	Jepara	5,06	5,39	5,85	6,02	- 1,94
21.	Demak	5,09	5,82	5,40	5,36	- 0,23
22.	Semarang	5,30	5,65	5,67	5,39	- 2,67
23.	Temanggung	5,02	5,03	5,13	5,05	- 2,13
24.	Kendal	5,56	5,78	5,77	5,71	- 1,53
25.	Batang	5,03	5,55	5,72	5,39	- 1,29
26.	Pekalongan	5,19	5,44	5,76	5,35	- 1,89
27.	Pemalang	5,43	5,61	5,69	5,80	- 0,66
28.	Tegal	5,92	5,38	5,51	5,58	- 1,46
29.	Brebes	5,11	5,65	5,26	5,72	- 0,59
Kota/Municipality						
1.	Magelang	5,23	5,42	5,46	5,44	- 2,45
2.	Surakarta	5,35	5,70	5,75	5,78	- 1,74
3.	Salatiga	5,27	5,58	5,84	5,90	- 1,68
4.	Semarang	5,89	6,70	6,48	6,81	- 1,61
5.	Pekalongan	5,36	5,32	5,69	5,50	- 1,87
6.	Tegal	5,49	5,95	5,87	5,77	- 2,25

Sumber/Source: BPS Provinsi Jawa Tengah/ BPS-Statistics of Jawa Tengah Province

Tabel
Table 13.3**Jumlah Penduduk Miskin Menurut Kabupaten/Kota di
Provinsi Jawa Tengah (ribu), 2016–2020**
**Number of Poor Population by Regency/Municipality in
Jawa Tengah Province (thousand), 2016–2020**

Kabupaten/Kota Regency/Municipality	2016	2017	2018	2019	2020
(1)	(2)	(3)	(4)	(5)	(6)
Kabupaten/Regency					
1. Cilacap	240,2	238,3	193,2	185,2	198,6
2. Banyumas	283,9	283,2	226,2	211,7	225,8
3. Purbalingga	171,8	171,9	144,2	140,1	149,5
4. Banjarnegara	158,2	156,8	141,7	136,1	144,9
5. Kebumen	235,9	233,4	208,7	201,3	211,1
6. Purworejo	99,1	98,6	83,6	82,2	84,8
7. Wonosobo	160,1	159,2	138,3	131,4	137,6
8. Magelang	158,9	157,2	143,4	137,5	146,3
9. Boyolali	117,0	116,4	98,2	93,8	100,6
10. Klaten	168,0	165,0	151,7	144,1	151,8
11. Sukoharjo	78,9	76,7	65,4	63,6	68,9
12. Wonogiri	124,8	123,0	102,8	98,3	104,4
13. Karanganyar	107,7	106,8	87,8	84,5	91,7
14. Sragen	126,8	124,0	116,4	113,8	119,4
15. Grobogan	184,1	181,0	168,7	161,9	172,3
16. Blora	113,9	111,9	102,5	97,9	103,7
17. Rembang	115,5	115,2	97,4	95,3	100,1
18. Pati	144,2	141,7	123,9	119,0	127,4
19. Kudus	64,2	64,4	60,0	58,0	64,2
20. Jepara	100,3	99,0	86,5	83,5	91,1
21. Demak	158,8	152,6	144,1	137,6	146,9
22. Semarang	80,7	79,7	75,7	73,9	79,9
23. Temanggung	87,1	86,8	75,4	72,6	77,3
24. Kendal	107,8	106,1	94,7	91,2	97,5
25. Batang	82,6	81,5	66,1	64,1	70,6
26. Pekalongan	113,3	111,6	89,5	87,0	91,9
27. Pemalang	227,1	225,0	208,3	200,7	209,0
28. Tegal	144,2	141,8	114,1	109,9	117,5
29. Brebes	348,0	343,5	309,2	293,2	308,8
Kota/Municipality					
1. Magelang	10,6	10,6	9,6	9,1	9,3
2. Surakarta	55,9	54,9	47,0	45,2	47,0
3. Salatiga	9,7	9,6	9,2	9,2	9,7
4. Semarang	83,6	80,9	73,7	72,0	79,6
5. Pekalongan	23,7	22,5	20,5	20,2	22,2
6. Tegal	20,3	20,1	19,4	18,6	19,5
Jawa Tengah	4 506,9	4 450,7	3 897,2	3 743,2	3 980,9

Sumber/Source: BPS-Survei Sosial Ekonomi Nasional/BPS-National Socio Economic Survey

Tabel
Table 13.4

**Indeks Pembangunan Manusia Menurut Kabupaten/Kota
di Provinsi Jawa Tengah, 2016–2020**
*Human Development Index by Regency/Municipality in
Jawa Tengah Province, 2016–2020*

Kabupaten/Kota Regency/Municipality	2016	2017	2018	2019	2020
(1)	(2)	(3)	(4)	(5)	(6)
Kabupaten/Regency					
1. Cilacap	68,60	68,90	69,56	69,98	69,95
2. Banyumas	70,49	70,75	71,30	71,96	71,98
3. Purbalingga	67,48	67,72	68,41	68,99	68,97
4. Banjarnegara	65,52	65,86	66,54	67,34	67,45
5. Kebumen	67,41	68,29	68,80	69,60	69,81
6. Purworejo	70,66	71,31	71,87	72,50	72,68
7. Wonosobo	66,19	66,89	67,81	68,27	68,22
8. Magelang	67,85	68,39	69,11	69,87	69,87
9. Boyolali	72,18	72,64	73,22	73,80	74,25
10. Klaten	73,97	74,25	74,79	75,29	75,56
11. Sukoharjo	75,06	75,56	76,07	76,84	76,98
12. Wonogiri	68,23	68,66	69,37	69,98	70,25
13. Karanganyar	74,90	75,22	75,54	75,89	75,86
14. Sragen	71,43	72,40	72,96	73,43	73,95
15. Grobogan	68,52	68,87	69,32	69,86	69,87
16. Blora	66,61	67,52	67,95	68,65	68,84
17. Rembang	68,60	68,95	69,46	70,15	70,02
18. Pati	69,03	70,12	70,71	71,35	71,77
19. Kudus	72,94	73,84	74,58	74,94	75,00
20. Jepara	70,25	70,79	71,38	71,88	71,99
21. Demak	70,10	70,41	71,26	71,87	72,22
22. Semarang	72,40	73,20	73,61	74,14	74,10
23. Temanggung	67,60	68,34	68,83	69,56	69,57
24. Kendal	70,11	70,62	71,28	71,97	72,29
25. Batang	66,38	67,35	67,86	68,42	68,65
26. Pekalongan	67,71	68,4	68,97	69,71	69,63
27. Pemalang	64,17	65,04	65,67	66,32	66,32
28. Tegal	65,84	66,44	67,33	68,24	68,39
29. Brebes	63,98	64,86	65,68	66,12	66,11
Kota/Municipality					
1. Magelang	77,16	77,84	78,31	78,80	78,99
2. Surakarta	80,76	80,85	81,46	81,86	82,21
3. Salatiga	81,14	81,68	82,41	83,12	83,14
4. Semarang	81,19	82,01	82,72	83,19	83,05
5. Pekalongan	73,32	73,77	74,24	74,77	74,98
6. Tegal	73,55	73,95	74,44	74,93	75,07
Jawa Tengah	69,98	70,52	71,12	71,73	71,87

Sumber/Source: BPS, Seri Publikasi Indeks Pembangunan Manusia/BPS Statistics Indonesia, Series of Publication of Human Development Index

Tabel 13.5 **Persentase Penduduk Miskin Menurut Kabupaten/Kota di Provinsi Jawa Tengah, 2017-2020**
Percentage of Poor People by Regency/Municipality in Jawa Tengah Province, 2017-2020

Kabupaten/Kota Regency/Municipality	2016	2017	2018	2019	2020
(1)	(2)	(3)	(4)	(5)	(6)
Kabupaten/Regency					
1. Cilacap	14.12	13.94	11.25	10.73	11.46
2. Banyumas	17.23	17.05	13.50	12.53	13.26
3. Purbalingga	18.98	18.80	15.62	15.03	15.90
4. Banjarnegara	17.46	17.21	15.46	14.76	15.64
5. Kebumen	19.86	19.60	17.47	16.82	17.59
6. Purworejo	13.91	13.81	11.67	11.45	11.78
7. Wonosobo	20.53	20.32	17.58	16.63	17.36
8. Magelang	12.67	12.42	11.23	10.67	11.27
9. Boyolali	12.09	11.96	10.04	9.53	10.18
10. Klaten	14.46	14.15	12.96	12.28	12.89
11. Sukoharjo	9.07	8.75	7.41	7.14	7.68
12. Wonogiri	13.12	12.90	10.75	10.25	10.86
13. Karanganyar	12.49	12.28	10.01	9.55	10.28
14. Sragen	14.38	14.02	13.12	12.79	13.38
15. Grobogan	13.57	13.27	12.31	11.77	12.46
16. Blora	13.33	13.04	11.90	11.32	11.96
17. Rembang	18.54	18.35	15.41	14.95	15.60
18. Pati	11.65	11.38	9.90	9.46	10.08
19. Kudus	7.65	7.59	6.98	6.68	7.31
20. Jepara	8.35	8.12	7.00	6.66	7.17
21. Demak	14.10	13.41	12.54	11.86	12.54
22. Semarang	7.99	7.78	7.29	7.04	7.51
23. Temanggung	11.60	11.46	9.87	9.42	9.96
24. Kendal	11.37	11.10	9.84	9.41	9.99
25. Batang	11.04	10.80	8.69	8.35	9.13
26. Pekalongan	12.90	12.61	10.06	9.71	10.19
27. Pemaslang	17.58	17.37	16.04	15.41	16.02
28. Tegal	10.10	9.90	7.94	7.64	8.14
29. Brebes	19.47	19.14	17.17	16.22	17.03
Kota/Municipality					
1. Magelang	8.79	8.75	7.87	7.46	7.58
2. Surakarta	10.88	10.65	9.08	8.70	9.03
3. Salatiga	5.24	5.07	4.84	4.76	4.94
4. Semarang	4.85	4.62	4.14	3.98	4.34
5. Pekalongan	7.92	7.47	6.75	6.60	7.17
6. Tegal	8.20	8.11	7.81	7.47	7.80
Jawa Tengah	13.27	13.01	11.32	10.80	11.41

Sumber/Source: Survei Sosial Ekonomi Nasional/National Socio Economic Survey

Tabel 13.6
Table

Tingkat Pengangguran Terbuka dan Tingkat Partisipasi Angkatan Kerja (TPAK) Menurut Kabupaten/Kota di Provinsi Jawa Tengah, 2018-2020
Unemployment Rate (UR) and Labour Force Participation Rate (LFPR) by Regency/Municipality in Jawa Tengah Province, 2018-2020

Kabupaten/Kota Regency/Municipality	TPT/ UR			TPAK/ LFPR		
	2018	2019	2020	2018	2019	2020
(1)	(2)	(3)	(4)	(5)	(6)	
Kabupaten/Regency						
1. Cilacap	7,49	7,24	9,10	62,62	65,34	67,79
2. Banyumas	4,15	4,17	6,00	67,74	67,34	66,66
3. Purbalingga	6,02	4,73	6,10	70,58	68,14	69,89
4. Banjarnegara	3,99	4,44	5,86	71,97	70,09	69,69
5. Kebumen	5,48	4,69	6,07	65,75	68,72	69,63
6. Purworejo	4,43	2,91	4,04	66,89	66,81	70,05
7. Wonosobo	3,50	3,43	5,37	72,43	72,07	71,26
8. Magelang	2,89	3,07	4,27	71,48	74,73	76,60
9. Boyolali	2,18	3,09	5,28	72,31	72,70	75,11
10. Klaten	3,14	3,54	5,46	67,14	69,10	68,33
11. Sukoharjo	2,72	3,39	6,93	68,47	68,50	68,74
12. Wonogiri	2,28	2,55	4,27	75,22	69,86	74,69
13. Karanganyar	2,28	3,12	5,96	70,45	70,19	73,55
14. Sragen	4,83	3,32	4,75	67,23	67,71	68,44
15. Grobogan	2,22	3,54	4,50	70,79	69,25	69,77
16. Blora	3,30	3,82	4,89	72,99	68,54	71,90
17. Rembang	2,83	3,60	4,83	67,71	66,26	65,17
18. Pati	3,57	3,64	4,74	66,78	66,08	63,85
19. Kudus	3,28	3,80	5,53	72,37	72,05	74,50
20. Jepara	3,75	2,92	6,70	69,05	68,43	69,92
21. Demak	7,03	5,42	7,31	70,96	67,72	69,79
22. Semarang	2,25	2,54	4,57	72,50	74,69	75,07
23. Temanggung	3,23	2,98	3,85	74,11	76,23	58,73
24. Kendal	6,02	6,26	7,56	66,34	67,91	70,50
25. Batang	4,20	4,11	6,92	70,28	68,75	69,78
26. Pekalongan	4,36	4,35	6,97	70,68	71,15	71,23
27. Pemalang	6,17	6,45	7,64	65,29	66,27	65,57
28. Tegal	8,24	8,12	9,82	65,41	66,50	66,52
29. Brebes	7,20	7,39	9,83	67,18	66,08	66,65
Kota/Municipality						
1. Magelang	4,78	4,37	8,59	68,89	64,95	67,61
2. Surakarta	4,35	4,16	7,92	66,01	69,27	68,84
3. Salatiga	4,23	4,33	7,44	72,15	66,96	70,23
4. Semarang	5,21	4,50	9,57	65,93	66,87	69,89
5. Pekalongan	6,08	5,80	7,02	70,36	72,46	66,45
6. Tegal	7,81	8,08	8,40	65,54	69,61	64,57
Jawa Tengah	4,47	4,44	6,48	68,81	68,85	69,43

Catatan/Notes : Penghitungan dengan menggunakan penimbang hasil proyeksi SUPAS 2015

Sumber/Source : Survei Angkatan Kerja Nasional Agustus/ August National Labor Force Survey

Tabel 13.7
Table

Tingkat Pengangguran Terbuka dan Tingkat Partisipasi Angkatan Kerja (TPAK) Menurut Kabupaten/Kota di Provinsi Jawa Tengah, 2020
Unemployment Rate (UR) and Labour Force Participation Rate (LFPR) by Regency/Municipality in Jawa Tengah Province, 2020

Kabupaten/Kota Regency/Municipality	Angkatan Kerja/Economically Active			Bukan Angkatan Kerja Economically Inactive
	Bekerja Working	Pengang- guran Terbuka Unemployment	"Jumlah Total"	
(1)	(2)	(3)	(4)	(5)
Kabupaten/Regency				
1. Cilacap	807 407	80 811	888 218	421 987
2. Banyumas	824 866	52 689	877 555	438 944
3. Purbalingga	469 748	30 513	500 261	215 498
4. Banjarnegara	466 173	28 994	495 167	215 327
5. Kebumen	595 203	38 484	633 687	276 427
6. Purworejo	378 951	15 936	394 887	168 842
7. Wonosobo	405 187	22 991	428 178	172 672
8. Magelang	741 284	33 080	774 364	236 501
9. Boyolali	549 582	30 650	580 232	192 234
10. Klaten	606 253	34 992	641 245	297 227
11. Sukoharjo	454 419	33 831	488 250	222 055
12. Wonogiri	557 865	24 868	582 733	197 444
13. Karanganyar	484 423	30 722	515 145	185 212
14. Sragen	458 856	22 906	481 762	222 200
15. Grobogan	710 909	33 496	744 405	322 464
16. Blora	468 013	24 058	492 071	192 285
17. Rembang	314 797	15 986	330 783	176 775
18. Pati	607 706	30 244	637 950	361 223
19. Kudus	483 983	28 336	512 319	175 388
20. Jepara	634 386	45 521	679 907	292 469
21. Demak	574 602	45 290	619 892	268 280
22. Semarang	600 322	28 716	629 038	208 884
23. Temanggung	343 400	13 756	357 156	250 989
24. Kendal	493 062	40 314	533 376	223 164
25. Batang	387 741	28 835	416 576	180 411
26. Pekalongan	446 922	33 509	480 431	194 006
27. Pemalang	589 786	48 784	638 570	335 272
28. Tegal	644 978	70 246	715 224	360 031
29. Brebes	821 061	89 494	910 555	455 532
Kota/Municipality				
1. Magelang	60 612	5 699	66 311	31 767
2. Surakarta	266 082	22 877	288 959	130 819
3. Salatiga	102 053	8 203	110 256	46 744
4. Semarang	925 963	98 001	1 023 964	441 157
5. Pekalongan	146 219	11 041	157 260	79 415
6. Tegal	114 121	10 469	124 590	68 374
Jawa Tengah	17 536 935	1 214 342	18 751 277	8 258 019

DATA

MENCERDASKAN BANGSA

Enlighten The Nation



**BADAN PUSAT STATISTIK
KABUPATEN SRAGEN**

BPS-Statistics of Sragen Regency

Jl. Letjend. Suprpto No 48 Sragen, Telp. 0271-891151
www.sragenkab.bps.go.id

ISBN 978-602-71013-8-8

