

Katalog /Catalog: 1102001.3310

KABUPATEN KLATEN

DALAM ANGKA

Klaten Regency in Figures



2021



BADAN PUSAT STATISTIK
KABUPATEN KLATEN
BPS-STATISTICS OF KLATEN REGENCY


KABUPATEN KLATEN

DALAM ANGKA

Klaten Regency in Figures



2021



KABUPATEN KLATEN DALAM ANGKA
Klaten Regency in Figures
2021

ISSN: 0215.5893

No. Publikasi/*Publication Number*: 33100.2101

Katalog /*Catalog*: 1102001.3310

Ukuran Buku/*Book Size*: 14,8 cm x 21 cm

Jumlah Halaman/*Number of Pages* : xl + 316 hal/*pages*

Naskah/*Manuscript*:

BPS Kabupaten Klaten

BPS-Statistics of Klaten Regency

Penyunting/*Editor*:

BPS Kabupaten Klaten

BPS-Statistics of Klaten Regency

Desain Kover/*Cover Design*:

BPS Kabupaten Klaten

BPS-Statistics of Klaten Regency

Ilustrasi Kover/*Cover Illustration*:

freepik.com, pinterest.com, pngtree.com

Diterbitkan oleh/*Published by*:

©BPS Kabupaten Klaten/*BPS-Statistics of Klaten Regency*

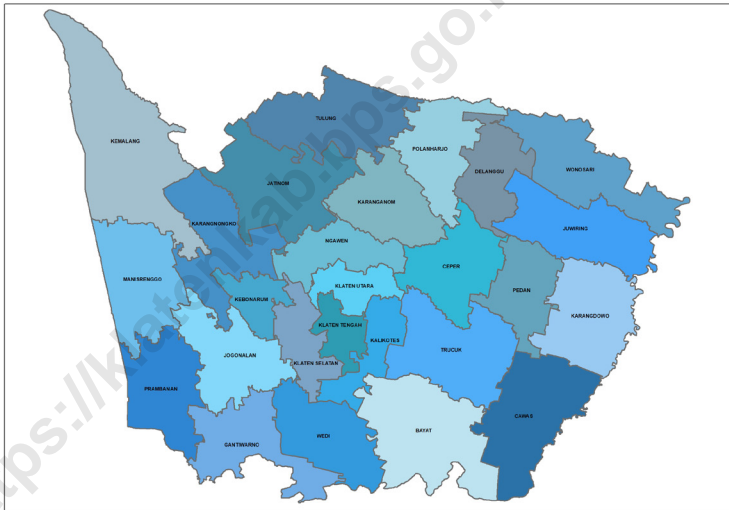
Dicetak oleh/*Printed by*:

CV Grafindo Mediatama

Dilarang mengumumkan, mendistribusikan, mengomunikasikan, dan/atau menggandakan sebagian atau seluruh isi buku ini untuk tujuan komersil tanpa izin tertulis dari Badan Pusat Statistik.

Prohibited to announce, distribute, communicate, and/or copy part or all of this book for commercial purpose without permission from BPS-Statistics Indonesia.

PETA WILAYAH KABUPATEN KLATEN
MAP OF KLATEN REGENCY



KEPALA BPS KABUPATEN KLATEN
CHIEF STATISTICIAN OF KLATEN REGENCY



Ir. Sri Ariyanto



KATA PENGANTAR

Perkembangan ekonomi yang semakin cepat, perlu didukung berbagai data. Publikasi “Kabupaten Klaten Dalam Angka 2021” diharapkan dapat memenuhi akan kebutuhan data tersebut. “Kabupaten Klaten Dalam Angka 2021” merupakan publisitas tahunan sebagai kelanjutan publikasi tahun sebelumnya. Dari publikasi ini diharapkan dapat memberi gambaran Kabupaten Klaten Tahun 2020 yang meliputi keadaan geografi, pemerintahan, penduduk, tenaga kerja, pertanian, perdagangan dan sebagainya.

Dengan diterbitkannya publikasi “Kabupaten Klaten Dalam Angka 2021”, kami haturkan terima kasih kepada Bapak Kepala Badan Pusat Statistik Provinsi Jawa Tengah yang telah memberi arahan, petunjuk serta kepercayaan sehingga publikasi ini dapat terwujud. Ucapkan terima kasih juga kami sampaikan kepada semua pihak yang telah memberi dukungan dan partisipasi sehingga dapat memperlancar dan mempermudah penerbitan publikasi “Kabupaten Klaten Dalam Angka 2021” ini.

Akhirnya atas segala kritik dan saran yang bersifat membangun kami ucapkan terima kasih.

Klaten , Februari 2021
Kepala BPS
Kabupaten Klaten

Ir. Sri Ariyanto



PREFACE

An increasingly rapid economic development has to be supported by various data. Publication “Klaten Regency in Figures 2021” is expected to meet the needs of the data. “Klaten Regency in Figures 2021” is an annual publication BPS-Statistics of Klaten Regency. This publication figured out the condition of Klaten Regency in the Years of 2020 including geography, government, population, labor, agriculture, trade etc.

Many thanks submitted to The Chief of the BPS – Statistics of Jawa Tengah Prvince who provided direction, guidance and trust so that this publication can be realized. Thanks goes to all those who have given support and participation for releasing this publicaton.

Finally, we still need the criticisms and suggestions to make better publication.

*Klaten , February 2021
Chief Statistician of
Klaten Regency*

Ir. Sri Ariyanto

DAFTAR ISI / CONTENTS

	Halaman <i>Page</i>
Kata Pengantar/ <i>Preface</i>	vii
Daftar Isi/ <i>Contents</i>	ix
Daftar Tabel/ <i>List of Tables</i>	xi
Daftar Gambar/ <i>List of Figures</i>	xxxii
Daftar Singkatan/ <i>List of Abbreviations</i>	xxxvii
Statistik Kunci/ <i>Key Statistics</i>	xxxix
1. Geografi dan Iklim/ <i>Geography and Climate</i>	1
2. Pemerintahan/ <i>Government</i>	11
3. Penduduk dan Ketenagakerjaan/ <i>Population and Employment</i>	37
4. Sosial dan Kesejahteraan Rakyat/ <i>Social and Welfare</i>	59
5. Pertanian, Kehutanan, Peternakan, dan Perikanan/ <i>Agriculture, Forestry, Livestock, and Fishery</i>	141
6. Industri, Pertambangan, dan Energi/ <i>Industry, Mining, and Energy</i>	215
7. Pariwisata/ <i>Tourism</i>	227
8. Transportasi dan Komunikasi/ <i>Transportation and Communication</i>	239
9. Perbankan, Koperasi, dan Harga-harga/ <i>Banking, Cooperative, dan Prices</i>	257
10. Pengeluaran Penduduk/ <i>Population Expenditure</i>	267
11. Perdagangan/ <i>Trade</i>	277
12. Sistem Neraca Regional/ <i>System of Regional Accounts</i>	285
13. Perbandingan Antar Kabupaten/Kota/ <i>Regency/Municipal Comparison</i>	303

DAFTAR TABEL/LIST OF TABLES

Halaman
Page

1.	GEOGRAFI DAN IKLIM/GEOGRAPHY AND CLIMATE	
1.1	KEADAAN GEOGRAFI	
	GEOGRAPHY CONDITION	
1.1.1	Luas Daerah dan Jumlah Pulau Menurut Kecamatan di Kabupaten Klaten, 2020 <i>Total Area and Number of Islands by Subdistrict in Klaten Regency, 2020</i>	7
1.1.2	Tinggi Wilayah dan Jarak ke Ibukota Kabupaten Menurut Kecamatan di Kabupaten Klaten, 2020 <i>Altitude and Distance to the Capital of Regency by Subdistrict in Klaten Regency, 2020</i>	9
1.2	KEADAAN IKLIM	
	CLIMATE CONDITION	
1.2.1	Pengamatan Unsur Iklim Menurut Bulan di Stasiun Klaten KBB, 2020 <i>Observation of Climate Elements By Months at Klaten KBB Station, 2020</i>	10
2.	PEMERINTAHAN/GOVERNMENT	
2.1	WILAYAH ADMINISTRATIF	
	ADMINISTRATIVE AREA	
2.1.1	Jumlah Desa ¹ /Kelurahan Menurut Kecamatan di Kabupaten Klaten, 2016–2020 <i>Number of Villages¹/Kelurahan by Subdistrict in Klaten Regency, 2016–2020</i>	18
2.1.2	Jumlah RT, RW, dan LPMK/LPMD, 2020 <i>Number of RT, RW, and LPMK/LPMD, 2020</i>	19

2.2	DEWAN PERWAKILAN RAKYAT DAERAH	
	REGIONAL HOUSE OF REPRESENTATIVE	
2.2.1	Jumlah Anggota Dewan Perwakilan Rakyat Daerah Menurut Partai Politik dan Jenis Kelamin di Kabupaten Klaten, 2020 <i>Number of Regional House of Representatives's Members by Political Parties and Sex in Klaten Regency, 2020</i>	20
2.2.2	Anggota DPRD Hasil Pemilu 2019 Menurut Fraksi Politik dan Kecamatan, 2020 <i>The Local House of Representative's Members of Electoral Election 2019 Result by Political Fraction and Sub District, 2020</i>	21
2.2.3	Keputusan DPRD Menurut Jenisnya, 2018-2020 <i>Decision for The Local House of Representative by Type, 2018-2020</i>	22
2.2.4	Rapat dan Kunjungan DPRD Menurut Panitia, 2020 <i>The House of Representative's Meeting and Visitting by Committee, 2020</i>	23
2.2.5	Sidang DPRD Menurut Bulan dan Jenisnya, 2020 <i>The House of Representative's Meeting by Month and Type, 2020</i>	24
2.2.6	Jumlah Peraturan Menurut Bulan, 2020 <i>Regulations by Month, 2020</i>	25
2.3	SUMBER DAYA MANUSIA	
	HUMAN RESOURCES	
2.3.1	Jumlah Pegawai Negeri Sipil Menurut Jabatan dan Jenis Kelamin di Kabupaten Klaten, Desember 2019 dan Desember 2020 <i>Number of Civil Servants by Occupation and Sex in Klaten Regency, December 2019 dan December 2020</i>	26
2.3.2	Jumlah Pegawai Negeri Sipil Menurut Tingkat Pendidikan dan Jenis Kelamin di Kabupaten Klaten, Desember 2019 dan Desember 2020 <i>Number of Civil Servants by Educational Level and Sex in Klaten Regency, Desember 2019 dan Desember 2020</i>	28
2.3.3	Jumlah Pegawai Negeri Sipil Menurut Tingkat Kepangkatan dan Jenis Kelamin di Kabupaten Klaten, Desember 2019 dan Desember 2020 <i>Number of Civil Servants by Hierarchy and Sex in Klaten Regency, Desember 2019 dan Desember 2020</i>	30

2.3.4	Tim Penggerak PKK dan Tingkat Kepengurusan Menurut Kecamatan, 2020 <i>PKK Team and Coordinators Level by Subdistrict, 2020</i>	32
2.4	KEUANGAN PEMERINTAH GOVERNMENT FINANCE	
2.4.1	Realisasi Pendapatan Pemerintah Kabupaten Klaten Menurut Jenis Pendapatan (ribu rupiah), 2016–2019 <i>Actual Klaten Regency Government Revenues by Kind of Revenues (thousand rupiahs), 2016–2019</i>	33
2.4.2	Realisasi Belanja Pemerintah Kabupaten Klaten Menurut Jenis Belanja (ribu rupiah), 2016–2019 <i>Actual Klaten Regency Government Expenditures by Kind of Expenditures (thousand rupiahs), 2016–2019</i>	35
3.	PENDUDUK DAN KETENAGAKERJAAN/POPULATION AND EMPLOYMENT	
3.1	PENDUDUK POPULATION	
3.1.1	Penduduk, Laju Pertumbuhan Penduduk per Tahun, Distribusi Persentase Penduduk, Kepadatan Penduduk, Rasio Jenis Kelamin Penduduk Menurut Kecamatan di Kabupaten Klaten, 2020 <i>Population, Annual Population Growth Rate, Percentage Distribution of Population, Population Density, and Population Sex Ratio by Subdistrict in Klaten Regency, 2020</i>	43
3.1.2	Jumlah Penduduk Menurut Kelompok Umur dan Jenis Kelamin di Kabupaten Klaten, 2020 <i>Population by Age Groups and Sex in Klaten Regency, 2020</i>	46
3.1.3	Akta yang diterbitkan Berdasarkan Jenis dan Bulan di Kabupaten Klaten, 2020 <i>Certificate Published by Type and Month in Klaten Regency, 2020</i>	47
3.1.4	Jumlah Nikah, Talak, Cerai dan Rujuk di Kabupaten Klaten, 2020 <i>Number of Marriage, Talak, Divorce and Reconciliation in Klaten Regency, 2020</i>	48

3.1.5	Data Perceraian Menurut Bulan di Kabupaten Klaten, 2020 <i>Divorce Data by Month in Klaten Regency, 2020.....</i>	49
3.2	KETENAGAKERJAAN	
	EMPLOYMENT	
3.2.1	Jumlah Penduduk Berumur 15 Tahun Keatas Menurut Jenis Kegiatan Selama Seminggu yang Lalu dan Jenis Kelamin di Kabupaten Klaten, 2020 <i>Population Aged 15 Years and Over by Type of Activity During The Previous Week and Sex in Klaten Regency, 2020</i>	50
3.2.2	Penduduk Berumur 15 Tahun ke Atas Menurut Pendidikan Tertinggi yang Ditamatkan dan Jenis Kegiatan Selama Seminggu yang Lalu di Kabupaten Klaten, 2020 <i>Population 15 Years of Age and Over by Educational Attainment and Type of Activity During the Previous Week in Klaten Regency, 2020.....</i>	51
3.2.3	Penduduk Berumur 15 Tahun Ke Atas yang Bekerja Selama Seminggu yang Lalu Menurut Status Pekerjaan Utama dan Jenis Kelamin di Kabupaten Klaten, 2020 <i>Population 15 Years of Age and Over who Worked During The Previous Week by Main Employment Status and Sex in Klaten Regency, 2020</i>	53
3.2.4	Pencari Kerja Menurut Bulan, Penempatan, dan Jenis Kelamin, 2020 <i>Number of Registered Job by Applicant, Placement, and Sex, 2020</i>	54
3.2.5	Pencari Kerja Menurut Bulan, Pendidikan, dan Jenis Kelamin, 2020 <i>Number of Registered Job by Applicant, Month, and Sex, 2020.....</i>	56
4.	SOSIAL DAN KESEJAHTERAAN RAKYAT/SOCIAL AND WELFARE	
4.1	PENDIDIKAN	
	EDUCATION	
4.1.1	Jumlah Sekolah, Guru, dan Murid Taman Kanak-Kanak (TK) di Bawah Kementerian Pendidikan dan Kebudayaan Menurut Kecamatan di Kabupaten Klaten, 2019/2020 dan 2020/2021 <i>Number of Schools, Teachers, and Pupils in Kindergarten Under The Ministry of Education and Culture by Subdistrict in Klaten Regency, 2019/2020 and 2020/2021</i>	66

4.1.2	Jumlah Sekolah, Guru, dan Murid Raudatul Athfal (RA) di Bawah Kementerian Agama Menurut Kecamatan di Kabupaten Klaten, 2019/2020 dan 2020/2021 <i>Number of Schools, Teachers, and Pupils in Raudatul Athfal (RA) Under The Ministry of Religious Affairs by Subdistrict in Klaten Regency, 2019/2020 and 2020/2021</i>	69
4.1.3	Jumlah Sekolah, Guru, dan Murid Sekolah Dasar (SD) di Bawah Kementerian Pendidikan dan Kebudayaan Menurut Kecamatan di Kabupaten Klaten, 2019/2020 dan 2020/2021 <i>Number of Schools, Teachers, and Pupils in Primary Schools Under The Ministry of Education and Culture by Subdistrict in Klaten Regency, 2019/2020 and 2020/2021</i>	70
4.1.4	Jumlah Sekolah, Guru, dan Murid Madrasah Ibtidaiyah (MI) di Bawah Kementerian Agama Menurut Kecamatan di Kabupaten Klaten, 2019/2020 dan 2020/2021 <i>Number of Schools, Teachers, and Pupils in Madrasah Ibtidaiyah (MI) Under The Ministry of Religious Affairs by Subdistrict in Klaten Regency, 2019/2020 and 2020/2021</i>	73
4.1.5	Jumlah Sekolah, Guru, dan Murid Sekolah Menengah Pertama (SMP) di Bawah Kementerian Pendidikan dan Kebudayaan Menurut Kecamatan di Kabupaten Klaten, 2019/2020 dan 2020/2021 <i>Number of Schools, Teachers, and Pupils in Lower Secondary Schools Under The Ministry of Education and Culture by Subdistrict in Klaten Regency, 2019/2020 and 2020/2021</i>	76
4.1.6	Jumlah Sekolah, Guru, dan Murid Madrasah Tsanawiyah (MTs) di Bawah Kementerian Agama Menurut Kecamatan di Kabupaten Klaten, 2019/2020 dan 2020/2021 <i>Number of Schools, Teachers, and Pupils in Madrasah Tsanawiyah (MTs) Under The Ministry of Religious Affairs by Subdistrict in Klaten Regency, 2019/2020 and 2020/2021</i>	79
4.1.7	Jumlah Sekolah, Guru, dan Murid Sekolah Menengah Atas (SMA) di Bawah Kementerian Pendidikan dan Kebudayaan Menurut Kecamatan di Kabupaten Klaten, 2019/2020 dan 2020/2021 <i>Number of Schools, Teachers, and Pupils in Upper Secondary Schools Under The Ministry of Education and Culture by Subdistrict in Klaten Regency, 2019/2020 and 2020/2021</i>	82

4.1.8	Jumlah Sekolah, Guru, dan Murid Sekolah Menengah Kejuruan (SMK) di Bawah Kementerian Pendidikan dan Kebudayaan Menurut Kecamatan di Kabupaten Klaten, 2019/2020 dan 2020/2021 <i>Number of Schools, Teachers, and Pupils in Vocational High Schools Under The Ministry of Education and Culture by Subdistrict in Klaten Regency, 2019/2020 and 2020/2021</i>	85
4.1.9	Jumlah Sekolah, Guru, dan Murid Madrasah Aliyah (MA) di Bawah Kementerian Agama Menurut Kecamatan di Kabupaten Klaten, 2019/2020 dan 2020/2021 <i>Number of Schools, Teachers, and Pupils in Madrasah Aliyah (MA) Under the Ministry of Religious Affairs by Subdistrict in Klaten Regency, 2019/2020 and 2020/2021</i>	88
4.1.10	Jumlah Desa ¹ /Kelurahan yang Memiliki Fasilitas Sekolah Menurut Kecamatan dan Tingkat Pendidikan di Kabupaten Klaten, 2018–2020 <i>Number of Villages¹/Kelurahan Having Educational Facilities by Subdistrict and Educational Level in Klaten Regency, 2018–2020</i>	91
4.1.11	Angka Partisipasi Murni (APM) dan Angka Partisipasi Kasar (APK) Menurut Jenjang Pendidikan di Kabupaten Klaten, 2019 dan 2020 <i>Net Participation Rates and Gross Participation Rates by Educational Level in Klaten Regency, 2019 and 2020</i>	96
4.1.12	Persentase Penduduk Berumur 15 Tahun ke Atas yang Melek Huruf Menurut Kelompok Umur di Kabupaten Klaten, 2019 dan 2020 <i>Percentage of Literate People Aged 15 Years and Over by Age Group in Klaten Regency, 2019 and 2020</i>	97
4.1.13	Gugus Depan dan Sumber Didik Pramuka Menurut Kecamatan di Kabupaten Klaten, 2020 <i>Gugus Depan and Scout Education Resources by Subdistrict in Klaten Regency, 2020</i>	98
4.1.14	Anak Didik Gerakan Pramuka Menurut Kecamatan di Kabupaten Klaten, 2020 <i>Students Scout by Subdistrict in Klaten Regency, 2020</i>	99

4.2 KESEHATAN

HEALTH

4.2.1	Jumlah Desa ¹ /Kelurahan Yang Memiliki Sarana Kesehatan Menurut Kecamatan di Kabupaten Klaten, 2018–2020 <i>Number of Villages¹/Kelurahan Having Health Facilities by Subdistrict in Klaten Regency, 2018–2020</i>	100
4.2.2	Jumlah Tenaga Kesehatan Menurut Kecamatan di Kabupaten Klaten, 2020 <i>Number of Health Human Resources by Subdistrict in Klaten Regency, 2020</i>	106
4.2.3	Jumlah Rumah Sakit Umum, Rumah Sakit Khusus, Puskesmas, Klinik Pratama, dan Posyandu Menurut Kecamatan di Kabupaten Klaten, 2019 dan 2020 <i>Number of General Hospital, Specialized Hospital, Public Health Center, Primary Clinic, and Integrated Health Post by Subdistrict in Klaten Regency, 2019 and 2020</i>	108
4.2.4	Pasangan Usia Subur (PUS) dan Pencapaian Akseptor Keluarga Berencana Menurut Kecamatan di Kabupaten Klaten, 2020 <i>Couples of Childbearing Age Number of Family Planning Acceptor by Subdistrict in Klaten Regency, 2020.....</i>	111
4.2.5	Akseptor Keluarga Berencana Baru Menurut Kecamatan dan Alat Kontrasepsi di Kabupaten Klaten, 2020 <i>New Family Planning Acceptors by Subdistrict and Contraception in Klaten Regency, 2020</i>	112
4.2.6	Akseptor KB Aktif Menurut Kecamatan dan Alat Kontrasepsi di Kabupaten Klaten, 2020 <i>Active New Family Planning Acceptors by Subdistrict and Kontraseption Method in Klaten Regency, 2020</i>	114
4.2.7	Kader Keluarga Berencana Menurut Kecamatan di Kabupaten Klaten, 2020 <i>Family Planning Cadre by Subdistrict in Klaten Regency, 2020.....</i>	116
4.2.8	Jumlah Pentahapan Keluarga Sejahtera Menurut Kecamatan di Kabupaten Klaten, 2020 <i>Number of Staging Family Planning by Subdistrict in Klaten Regency, 2020.....</i>	117

4.2.9	Jumlah Kematian Bayi, Jumlah Kelahiran Bayi, Jumlah Ibu Melahirkan, dan Kematian Ibu Melahirkan Menurut Kecamatan di Kabupaten Klaten, 2020 <i>Number of Infant Mortality, Number of Infant Birth, Number of Maternal Birth, and Maternal Mortality by Subdistrict in Klaten Regency, 2020</i>	118
4.3	AGAMA DAN SOSIAL LAINNYA RELIGION AND OTHER SOCIAL AFFAIRS	
4.3.1	Jumlah Penduduk Menurut Kecamatan dan Agama yang Dianut di Kabupaten Klaten, 2020 <i>Population by Subdistrict and Religion in Klaten Regency, 2020</i>	119
4.3.2	Jumlah Tempat Peribadatan Menurut Kecamatan di Kabupaten Klaten, 2020 <i>Number of Places of Worship by Subdistrict in Klaten Regency, 2020</i>	120
4.3.3	Jumlah Desa ¹ /Kelurahan yang Mengalami Bencana Alam ² Menurut Kecamatan di Kabupaten Klaten, 2018–2020 <i>Number of Villages¹/Kelurahan that Had Natural Disaster² by Subdistrict in Klaten Regency, 2018–2020</i>	121
4.3.4	Jumlah Pondok Pesantren, Kiai, Ustadz, dan Santri Menurut Kecamatan di Kabupaten Klaten, 2020 <i>Number of Islamic Boarding School, Kiai, Ustadz, and Students by Subdistrict and Religion in Klaten Regency, 2020</i>	124
4.3.5	Jumlah Jamaah Haji yang diberangkatkan ke Tanah Suci Mekah Menurut Kecamatan di Kabupaten Klaten, 2019 <i>Number of Jamaah Haji Go to Mecca by Subdistrict in Klaten Regency, 2019</i>	125
4.3.6	Penderita Cacat Menurut Kecamatan dan Jenis di Kabupaten Klaten, 2020 <i>People with Disabilities by Subdistrict and Type in Klaten Regency, 2020</i>	126
4.4	KEMISKINAN POVERTY	
4.4.1	Garis Kemiskinan, Jumlah, dan Persentase Penduduk Miskin di Kabupaten Klaten, 2013–2020 <i>Poverty Line, Number, and Percentage of Poor People in Klaten Regency, 2013–2020</i>	127

4.4.2	Indeks Kedalaman Kemiskinan dan Indeks Keparahan Kemiskinan di Kabupaten Klaten, 2013–2020 <i>Poverty Gap Index and Poverty Severity Index in Klaten Regency, 2013–2020</i>	128
4.5	KRIMINALITAS CRIMINALITY	
4.5.1	Banyaknya Kecelakaan Lalu Lintas Menurut Bulan, Kejadian, Korban, dan Kerugian, 2020 <i>Number of Traffic Accident by Month, Victims, and Losts, 2020</i>	129
4.5.2	Surat Izin Mengemudi (SIM) yang Dikeluarkan Oleh Satlantas Polres Menurut Bulan dan Jenisnya, 2020 <i>Publish of Driving Licence of "Satlantas Polres" by Month and Kind of Driving Licence, 2020</i>	130
4.5.3	Banyaknya Pelanggaran Lalu Lintas Menurut Jenis Pelanggaran di Kabupaten Klaten, 2016–2020 <i>Number of Traffic Violation by Kinds of Violation in Klaten Regency, 2016-2020</i>	131
4.5.4	Tertuduh di Luar Pelanggaran Menurut Bulan Penyelesaian dan Pekerjaan Tertuduh, 2020 <i>Accused Out of Infraction by Month of Completion and Work Accused, 2020</i>	132
4.5.5	Perkara dan Terdakwa Yang Masuk Menurut Bulan Laporan dan Jenisnya, 2020 <i>Number of Criminal law anda Accused Which Reported by Month and Type, 2020</i>	133
4.5.6	Perkara dan Terdakwa Yang Diselesaikan Menurut Bulan Laporan dan jenisnya, 2020 <i>Number of Criminal Law and Accused Which Finished by Month and Type, 2020</i>	134
4.5.7	Perkara dan Terdakwa yang Diselesaikan Menurut Bulan Laporan, 2020 <i>Number of Criminal Law and Accused Which Finished by Month Report, 2020</i>	135

4.5.8	Organisasi Kesenian Musik Menurut Kecamatan dan Jenisnya di Kabupaten Klaten, 2020 <i>Musical Arts Organization by Subdistrict and Type in Klaten Regency, 2020</i>	136
4.5.9	Organisasi Kesenian Teater Menurut Kecamatan dan Jenisnya, 2020 <i>Organization of Art Theater by Subdistrict and Type, 2020</i>	138
4.5.10	Organisasi Kesenian Vokal Menurut Kecamatan dan Jenisnya, 2020 <i>Organization of Vocal Theater by Subdistrict and Type, 2020</i>	139
4.5.11	Organisasi Kesenian Tari Menurut Kecamatan dan Jenisnya, 2020 <i>Organization of Dance Theater by Subdistrict and Type, 2020</i>	140
5.	PERTANIAN, KEHUTANAN, PETERNAKAN, DAN PERIKANAN/ AGRICULTURE, FORESTRY, LIVESTOCK, AND FISHERY	
5.1	HORTIKULTURA HORTICULTURE	
5.1.1	Luas Panen Tanaman Sayuran Menurut Kecamatan dan Jenis Tanaman di Kabupaten Klaten (ha), 2019 dan 2020 <i>Harvested Area of Vegetables by Subdistrict and Kind of Plant in Klaten Regency (ha), 2019 and 2020</i>	148
5.1.2	Produksi Tanaman Sayuran Menurut Kecamatan dan Jenis Tanaman di Kabupaten Klaten (kuintal), 2019 dan 2020 <i>Production of Vegetables by Subdistrict and Kind of Plant in Klaten Regency (quintal), 2019 and 2020</i>	152
5.1.3	Luas Panen Tanaman Sayuran dan Buah-buahan Semusim Menurut Jenis Tanaman di Kabupaten Klaten (ha), 2017–2020 <i>Harvested Area of Seasonal Vegetables and Fruits by Kind of Plant in Klaten Regency (ha), 2017–2020</i>	156
5.1.4	Produksi Tanaman Sayuran dan Buah-buahan Semusim Menurut Jenis Tanaman di Kabupaten Klaten (kuintal), 2017–2020 <i>Production of Seasonal Vegetables and Fruits by Kind of Plant in Klaten Regency (quintal), 2017–2020</i>	157
5.1.5	Luas Panen Tanaman Biofarmaka Menurut Kecamatan dan Jenis Tanaman di Kabupaten Klaten (m2), 2019 dan 2020 <i>Harvested Area of Medicinal Plants by Subdistrict and Kind of Plant in Klaten Regency (m2), 2019 and 2020</i>	158

5.1.6	Produksi Tanaman Biofarmaka Menurut Kecamatan dan Jenis Tanaman di Kabupaten Klaten (kg), 2019 dan 2020 <i>Production of Medicinal Plants by Subdistrict and Kind of Plant in Klaten Regency (kg), 2019 and 2020</i>	160
5.1.7	Luas Panen Tanaman Biofarmaka Menurut Jenis Tanaman di Kabupaten Klaten (m ²), 2017–2020 <i>Harvested Area of Medicinal Plants by Kind of Plant in Klaten Regency (m²), 2017–2020</i>	162
5.1.8	Produksi Tanaman Biofarmaka Menurut Jenis Tanaman di Kabupaten Klaten (kg), 2017–2020 <i>Production of Medicinal Plants by Kind of Plant in Klaten Regency (kg),2017–2020</i>	163
5.1.9	Luas Panen Tanaman Hias Menurut Kecamatan dan Jenis Tanaman di Kabupaten Klaten (m ²), 2019 and 2020 <i>Harvested Area of Ornamental Plants by Subdistrict and Kind of Plant in Klaten Regency (m²), 2019 and 2020</i>	164
5.1.10	Produksi Tanaman Hias Menurut Kecamatan dan Jenis Tanaman di Kabupaten Klaten (tangkai), 2019 dan 2020 <i>Production of Ornamental Plants by Subdistrict and Kind of Plant in Klaten Regency (stalks), 2019 and 2020</i>	166
5.1.11	Luas Panen Tanaman Hias Menurut Jenis Tanaman di Kabupaten Klaten (m ²), 2017–2020 <i>Harvested Area of Ornamental Plants by Kind of Plant in Klaten Regency (m²), 2017–2020</i>	168
5.1.12	Produksi Tanaman Hias Menurut Jenis Tanaman di Kabupaten Klaten (tangkai), 2017–2020 <i>Production of Ornamental Plants by Kind of Plant n Klaten Regency (stalks), 2017–2020</i>	169
5.1.13	Produksi Buah-buahan Menurut Kecamatan dan Jenis Tanaman di Kabupaten Klaten (kuintal), 2019 dan 2020 <i>Production of Fruits by Subdistrict and Kind of Plant in Klaten Regency (kuintal), 2019 and 2020</i>	170
5.1.14	Produksi Buah-Buahan dan Sayuran Tahunan Menurut Jenis Tanaman di Kabupaten Klaten (kuintal), 2017–2020 <i>Production of Annual Fruits and Vegetables by Kind of Plant in Klaten Regency (quintal), 2017–2020</i>	174

5.2 PERKEBUNAN
ESTATE CROPS

5.2.1	Luas Areal Tanaman Perkebunan Menurut Kecamatan dan Jenis Tanaman di Kabupaten Klaten (ha), 2019 dan 2020 <i>Planted Area of Estate Crops by Subdistrict and Type of Crops in Klaten Regency (ha), 2019 and 2020</i>	175
5.2.2	Produksi Perkebunan Menurut Kecamatan dan Jenis Tanaman di Kabupaten Klaten (ton), 2019 dan 2020 <i>Production of Estate by Subdistrict and Type of Crops in Klaten Regency (ton), 2019 and 2020</i>	179
5.2.3	Luas Panen, Produksi, dan Rumah Tangga Tani Kelapa Dalam Menurut Kecamatan, 2020 <i>Harvested Area, Productions, and Local Coconut Farmer Household by Sub District, 2020</i>	183
5.2.4	Luas Panen, Produksi, dan Rumah Tangga Tani Kelapa Hibrida Menurut Kecamatan, 2020 <i>Harvested Area, Productions, and Hibrida Coconut Farmer Household by Sub District, 2020</i>	184
5.2.5	Luas Panen, Produksi, dan Rumah Tangga Tani Kelapa Deres Menurut Kecamatan, 2020 <i>Harvested Area, Productions, and Deres Coconut Farmer Household by Sub District, 2020</i>	185
5.2.6	Luas Panen, Produksi, dan Rumah Tangga Tani Cabe Jamu Menurut Kecamatan, 2019 <i>Harvested Area, Productions, and Cabe Jamu Farmer Household by Sub District, 2019z</i>	186
5.2.7	Luas Panen, Produksi, dan Rumah Tangga Tani Jarak Menurut Kecamatan, 2019 <i>Harvested Area, Productions, and Jarak Farmer Household by Sub District, 2019</i>	187
5.2.8	Luas Panen, Produksi, dan Rumah Tangga Tani Kapok Menurut Kecamatan, 2020 <i>Harvested Area, Productions, and Kapok Farmer Household by Sub District, 2020</i>	188

5.3 PETERNAKAN

LIVESTOCK

5.3.1	Populasi Sapi Menurut Kecamatan dan Jenis Kelamin, 2020 <i>Cow population by Subdistrict and Sex, 2020</i>	189
5.3.2	Populasi Sapi Perah Menurut Kecamatan dan Jenis Kelamin, 2020 <i>Dairy population by Subdistrict and Sex, 2020</i>	190
5.3.3	Populasi Kerbau Menurut Kecamatan dan Jenis Kelamin, 2020 <i>Buffalo population by Subdistrict and Sex, 2020</i>	191
5.3.4	Populasi Kuda Menurut Kecamatan dan Jenis Kelamin, 2020 <i>Horse population by Subdistrict and Sex, 2020</i>	192
5.3.5	Populasi Itik Menurut Kecamatan dan Jenis Kelamin, 2020 <i>Duck population by Subdistrict and Sex, 2020</i>	193
5.3.6	Populasi Ayam Buras Menurut Kecamatan dan Jenis Kelamin, 2020 <i>Free-range Chicken population by Subdistrict and Sex, 2020</i>	194
5.3.7	Populasi Ayam Pedaging Menurut Kecamatan dan Jenis Kelamin, 2020 <i>Broiler population by Subdistrict and Sex, 2020</i>	195
5.3.8	Populasi Ayam Petelur Menurut Kecamatan dan Jenis Kelamin, 2020 <i>Leghorn population by Subdistrict and Sex, 2020</i>	196
5.3.9	Populasi Domba Menurut Kecamatan dan Jenis Kelamin, 2020 <i>Sheep population by Subdistrict and Sex, 2020</i>	197
5.3.10	Populasi Kambing Menurut Kecamatan dan Jenis Kelamin, 2020 <i>Goat population by Subdistrict and Sex, 2020</i>	198
5.3.11	Populasi Babi Menurut Kecamatan dan Jenis Kelamin, 2020 <i>Pig population by Subdistrict and Sex, 2020</i>	199
5.3.12	Populasi Entok Menurut Kecamatan dan Jenis Kelamin, 2020 <i>Wild Duckling Population by Subdistrict and Sex, 2020</i>	200
5.3.13	Populasi Angsa Menurut Kecamatan dan Jenis Kelamin, 2020 <i>Goose population by Subdistrict and Sex, 2020</i>	201
5.3.14	Populasi Kelinci Menurut Kecamatan dan Jenis Kelamin, 2020 <i>Rabbit population by Subdistrict and Sex, 2020</i>	202
5.3.15	Populasi Burung Puyuh Menurut Kecamatan dan Jenis Kelamin, 2020 <i>Quail population by Subdistrict and Sex, 2020</i>	203

	Halaman Page
5.3.16 Ternak yang Diperdagangkan Menurut Bulan dan Jenisnya, 2020 <i>Livestock Traded by Month and Type, 2020</i>	204
5.3.17 Ternak yang Dipotong di Rumah Potong Hewan Menurut Bulan dan Jenisnya, 2020 <i>Cattle Slaughtered at Abattoirs by Month and Type, 2020</i>	205
5.3.18 Ternak yang Dipotong Diluar Rumah Potong Hewan Menurut Bulan dan Jenisnya, 2020 <i>Cattle Slaughtered Outside Abattoirs by Month and Type, 2020</i>	206
5.3.19 Produksi Susu Menurut Kecamatan (Liter), 2020 <i>Milk Production by Subdistrict (Litre), 2020</i>	207
5.3.20 Produksi Susu Menurut Bulan (Liter), 2020 <i>Milk Production by Month (Litre), 2020</i>	208
5.4 PERIKANAN	
FISHERY	
5.4.1 Luas Area Obyek Perikanan Menurut Kecamatan dan Jenisnya (Ha) di Kabupaten Klaten, 2020 <i>Fishery Object Area by Subdistrict and Type (Ha) in Klaten Regency, 2020</i>	209
5.4.2 Produksi Ikan Menurut Kecamatan dan Jenisnya (Kw) di Kabupaten Klaten, 2020 <i>Fish Production by Subdistrict and Type (Kw) in Klaten Regency, 2020</i> ..	210
5.4.3 Penebaran Benih Ikan pada Obyek Perikanan (000) Menurut Kecamatan dan Jenisnya di Kabupaten Klaten, 2020 <i>Spreading Seed of Fish in Object of Fishery (000) by Subdistrict and Type in Klaten Regency, 2020</i>	211
5.4.4 Realisasi Peredaran Ikan Olahan Menurut Jenis dan Harga di Kabupaten Klaten, 2020 <i>Realization of Rotation Fickle of Fish by type and Price in Klaten Regency, 2020</i>	212
5.4.5 Realisasi Peredaran Ikan Segar dan Ikan Asin Menurut Jenis, Volume, dan Harga di Kabupaten Klaten, 2020 <i>Realization of Circulation of Fresh Fish and Salted Fish by Type, Volume, and Price in Klaten Regency, 2020</i>	213

6.	INDUSTRI, PERTAMBANGAN, DAN ENERGI/INDUSTRY, MINING, AND ENERGY	
6.1	ENERGI ENERGY	
6.1.1	Daya Terpasang, Produksi, dan Distribusi Listrik PT. PLN (Persero) pada Cabang/Ranting PLN Menurut Cabang/Ranting di Kabupaten Klaten, 2020 <i>Installed Electricity Power, Production, and Distribution of PT. PLN (Persero) at PLN Branch by Branch in Klaten Regency, 2020</i>	221
6.1.2	Jumlah Pelanggan Listrik Menurut Cabang/Ranting di Kabupaten Klaten, 2016–2020 <i>Number of Electricity Customers by Branch in Klaten Regency, 2016–2020</i>	222
6.1.3	Jumlah Pelanggan dan Air yang Disalurkan Menurut Kecamatan di Kabupaten Klaten, 2020 <i>Number of Customers and Distributed Water by Subdistrict in Klaten Regency, 2020</i>	223
6.2	INDUSTRI INDUSTRY	
6.2.1	Banyaknya Perusahaan dan Tenaga Kerja Industri Rumah Tangga dan Kecil Menurut Kecamatan di Kabupaten Klaten, 2020 <i>Company and Worker of Home Industry and Small Industry by Subdistrict in Klaten Regency, 2020</i>	224
6.2.2	Banyaknya Perusahaan dan Tenaga Kerja Industri Besar dan Sedang Menurut Kecamatan di Kabupaten Klaten, 2020 <i>Company and Worker of Home Industry and Small Industry by Sub District in Klaten Regency, 2020</i>	225
7.	PARIWISATA/TOURISM	
7.1	Jumlah Rumah Makan/Restoran Menurut Kecamatan di Kabupaten Klaten, 2017–2020 <i>Number of Restaurants by Subdistrict in Klaten Regency, 2017–2020</i> ...	234

	Halaman Page	
7.2	Obyek Wisata Menurut Kecamatan dan Jenisnya di Kabupaten Klaten, 2020 <i>Tourism by Subdistrict and Type in Klaten Regency, 2020</i>	235
7.3	Pengunjung Obyek Wisata Menurut Jenisnya di Kabupaten Klaten, 2015-2020 <i>Visitors Tourism Place by Type in Klaten Regency, 2015-2020</i>	236
7.4	Target dan Realisasi Pendapatan Asli Daerah (PAD) dari Obyek Wisata di Kabupaten Klaten (000 Rp), 2015-2020 <i>Target and Realization Locally-Generated Revenue from Tourism Site in Klaten Regency (000 Rp), 2015-2020</i>	237
7.5	Distribusi Hotel Menurut Klasifikasi dan Kecamatan, 2020 <i>Distribution Hotel by Classification and Subdistrict, 2020</i>	238
8.	TRANSPORTASI DAN KOMUNIKASI/TRANSPORTATION AND COMMUNICATION	
8.1	TRANSPORTASI TRANSPORTATION	
8.1.1	Panjang Jalan ¹ Menurut Tingkat Kewenangan Pemerintahan di Kabupaten Klaten (km), 2018–2020 <i>Length of Roads¹ by Level of Government Authority in Klaten Regency (km), 2018–2020</i>	246
8.1.2	Panjang Jalan Menurut Jenis Permukaan Jalan di Kabupaten Klaten (km), 2018–2020 <i>Length of Roads by Type of Road Surface in Klaten Regency (km), 2018–2020</i>	247
8.1.3	Panjang Jalan Menurut Kondisi Jalan di Kabupaten Klaten (km), 2018–2020 <i>Length of Roads by Condition of Roads in Klaten Regency (km), 2018–2020</i>	248
8.1.4	Jumlah Sarana Angkutan (Umum dan Pribadi) di Kabupaten Klaten, 2016-2020 <i>Number of Transportation (General and Private) in Klaten Regency, 2016-2020</i>	249

8.1.5	Kendaraan Bermotor Wajib Uji Menurut Jenisnya di Kabupaten Klaten, 2020 <i>Carriage Machine Due Test by Type in Klaten Regency, 2020.....</i>	250
8.1.6	Kendaraan Bermotor Yang Diuji Menurut Bulan dan jenisnya di Kabupaten Klaten, 2020 <i>Carriage Machine Who Test by Month and Type in Klaten Regency, 2020.....</i>	251
8.1.7	Pendapatan Pengujian dan Izin Trayek per Bulan di Kabupaten Klaten, 2020 <i>Income From Trial and Designated Route For Publics Transportation Licence by Month, 2020</i>	252
8.1.8	Lalu Lintas Kendaraan Penumpang Umum Menurut Bulan dan Jenisnya di Kabupaten Klaten, 2020 <i>Traffics of Carriage Publics by Month and Type in Klaten Regency, 2020</i>	253
8.1.9	Jumlah Muatan Kereta Api Menurut Bulan dan Jenisnya di Kabupaten Klaten, 2020 <i>Number of Usage Trains by Month and Type in Klaten Regency, 2020...</i>	254
8.2	KOMUNIKASI COMMUNICATION	
8.2.1	Jumlah Kantor Pos Cabang Menurut Kecamatan di Kabupaten Klaten, 2017–2020 <i>Number of Post Offices Branch by Subdistrict in Klaten Regency, 2017–2020.....</i>	255
9.	PERBANKAN, KOPERASI, DAN HARGA-HARGA/BANKING, COOPERATIVE, AND PRICES	
9.1	Jumlah Koperasi Aktif Menurut Kecamatan di Kabupaten Klaten, 2017–2020 <i>Number of Active Cooperative by Subdistrict in Klaten Regency,2017–2020.....</i>	263
9.2	Jumlah Koperasi Menurut Jenis Koperasi dan Kecamatan di Kabupaten Klaten, 2020 <i>Number of Cooperative by Kind of Cooperative and Subdistrict in Klaten Regency,2020.....</i>	264

	Halaman Page	
9.3	Jumlah Kantor Bank Menurut Kelompok Bank, 2020 <i>Number of Bank Offices by Bank Group, 2020</i>	265
10.	PENGELUARAN PENDUDUK/POPULATION EXPENDITURE	
10.1	Rata-rata Pengeluaran per Kapita Sebulan Menurut Kelompok Komoditas (rupiah) di Kabupaten Klaten, 2019 dan 2020 <i>Monthly Average Expenditure per Capita by Commodity Group (rupiahs) in Klaten Regency, 2019 and 2020</i>	273
10.2	Persentase Pengeluaran per Kapita Sebulan Menurut Kelompok Komoditas di Kabupaten Klaten, 2019 dan 2020 <i>Percentage of Monthly Expenditure per Capita by Commodity Group in Klaten Regency, 2019 and 2020</i>	274
10.3	Rata-rata Pengeluaran per Kapita Sebulan Menurut Kelompok Komoditas dan Kelompok Pengeluaran (Rupiah) di Kabupaten Klaten, 2020 <i>Average Monthly per Capita Expenditure by Commodity Group and Expenditure Group (Rupiah) in Klaten Regency, 2020</i>	275
11.	PERDAGANGAN/TRADE	
11.1	Jumlah Sarana Perdagangan Menurut Jenisnya di Kabupaten Klaten, 2017–2020 <i>Number of Trading Facilities by Type of Facility in Klaten Regency, 2017–2020</i>	283
11.2	Penerbitan Izin Usaha Menurut Kecamatan dan Jenis di Kabupaten Klaten, 2020 <i>Issuance of Business License by Subdistrict and The Type in Klaten Regency, 2020</i>	284
12.	SISTEM NERACA REGIONAL/SYSTEM OF REGIONAL ACCOUNTS	
12.1.	Produk Domestik Regional Bruto Atas Dasar Harga Berlaku Menurut Lapangan Usaha di Kabupaten Klaten (juta rupiah), 2016–2020 <i>Gross Regional Domestic Product at Current Market Prices by Industry in Klaten Regency (million rupiahs), 2016–2020</i>	292

12.2	Produk Domestik Regional Bruto Atas Dasar Harga Konstan 2010 Menurut Lapangan Usaha di Kabupaten Klaten (juta rupiah), 2016–2020 <i>Gross Regional Domestic Product at 2010 Constant Market Prices by Industry in Klaten Regency (million rupiahs), 2016–2020.....</i>	294
12.3	Distribusi Persentase Produk Domestik Regional Bruto Atas Dasar Harga Berlaku Menurut Lapangan Usaha di Kabupaten Klaten, 2016–2020 <i>Percentage Distribution of Gross Regional Domestic Product at Current Market Prices by Industry in Klaten Regency, 2016–2020</i>	296
12.4	Laju Pertumbuhan Produk Domestik Regional Bruto Atas Dasar Harga Konstan 2010 Menurut Lapangan Usaha di Kabupaten Klaten (persen), 2016–2020 <i>Growth Rate of Gross Regional Domestic Product at 2010 Constant Market Prices by Industry in Klaten Regency (percent), 2016–2020</i>	298
12.5	Produk Domestik Regional Bruto Atas Dasar Harga Berlaku Menurut Jenis Pengeluaran di Kabupaten Klaten (miliar rupiah), 2015–2019 <i>Gross Regional Domestic Product at Current Market Prices by Type of Expenditure in Klaten Regency (billion rupiahs), 2015–2019.....</i>	300
12.6	Produk Domestik Regional Bruto Atas Dasar Harga Konstan 2010 Menurut Jenis Pengeluaran di Kabupaten Klaten (miliar rupiah), 2015–2019 <i>Gross Regional Domestic Product at 2010 Constant Market Prices by Type of Expenditure in Klaten Regency (billion rupiahs), 2015–2019.....</i>	301
13.	PERBANDINGAN ANTAR KABUPATEN/KOTA/ REGENCY/ MUNICIPAL COMPARISON	
13.1	Jumlah Penduduk Menurut Kabupaten/Kota di Provinsi Jawa Tengah, 2016–2020 <i>Population by Regency/Municipality in Jawa Tengah Province, 2016–2020.....</i>	310
13.2	Laju Pertumbuhan Produk Domestik Regional Bruto Atas Dasar Harga Konstan 2010 Menurut Kabupaten/Kota di Provinsi Jawa Tengah (persen), 2016–2020 <i>Rate of Growth Gross Regional Domestic Prodduct at Constant 2010 Price by Regency/Municipality in Jawa Tengah Province (percent), 2016–2020</i>	311

13.3	Jumlah Penduduk Miskin Menurut Kabupaten/Kota di Provinsi Jawa Tengah (ribu), 2016–2020 <i>Number of Poor Population by Regency/Municipality in Jawa Tengah Province (thousand), 2016–2020</i>	312
13.4	Indeks Pembangunan Manusia Menurut Kabupaten/Kota di Provinsi Jawa Tengah, 2016–2020 <i>Human Development Index by Regency/Municipality in Jawa Tengah Province, 2016–2020</i>	313
13.5	Persentase Penduduk Miskin Menurut Kabupaten/Kota di Provinsi Jawa Tengah, 2016-2020 <i>Percentage of Poor People by Regency/Municipality in Jawa Tengah Province, 2016-2020</i>	314
13.6	Tingkat Pengangguran Terbuka dan Tingkat Partisipasi Angkatan Kerja (TPAK) Menurut Kabupaten/Kota di Provinsi Jawa Tengah, 2018-2020 <i>Unemployment Rate (UR) and Labour Force Participation Rate (LFPR) by Regency/Municipality in Jawa Tengah Province, 2018-2020</i>	315
13.7	Jumlah Penduduk Berumur 15 Tahun Keatas Menurut Kabupaten/ Kota dan Jenis Kegiatan Selama Seminggu yang Lalu di Provinsi Jawa Tengah, 2020 <i>Number of Population Aged 15 Years and Over by Regency/ Municipality and Type of Activity During Previous Week in Jawa Tengah Province, 2020</i>	316

DAFTAR GAMBAR/LIST OF FIGURES

		Halaman Page
1.1	Luas Daerah menurut Kecamatan (%), 2020 <i>Area of Subdistrict (%), 2020</i>	5
1.2	Jarak dari Ibukota Kecamatan ke Ibukota Kabupaten di Kabupaten Klaten (km), 2020 <i>Distance between Subdistrict Capital and Regency Capital in Klaten Regency (km), 2020</i>	6
2.1	Jumlah Anggota Dewan Perwakilan Rakyat Daerah Menurut Jenis Kelamin di Kabupaten Klaten, 2020 <i>Number of Regional House of Representatives's Members by Sex in Klaten Regency 2020</i>	16
2.2	Jumlah Desa ¹ /Kelurahan Menurut Kecamatan di Kabupaten Klaten, 2020 <i>Number of Villages¹/Kelurahan by Subdistrict in Klaten Regency, 2020</i>	17
3.1	Penduduk Menurut Kecamatan di Kabupaten Klaten, 2020 <i>Population by Subdistrict in Klaten Regency, 2020</i>	41
3.2	Penduduk Berumur 15 Tahun Ke Atas yang Bekerja Selama Seminggu yang Lalu Menurut Status Pekerjaan Utama dan Jenis Kelamin di Kabupaten Klaten, 2020 <i>Population 15 Years of Age and Over who Worked During The Previous Week by Main Employment Status and Sex in Klaten Regency, 2020</i>	42
4.1	Persentase Penduduk Berumur 15 Tahun ke Atas yang Melek Huruf Menurut Kelompok Umur di Kabupaten Klaten, 2020 <i>Percentage of Literate People Aged 15 Years and Over by Age Group in Klaten Regency, 2020</i>	64
4.2	Persentase Pelanggaran Lalu Lintas Menurut Jenis Pelanggaran di Kabupaten Klaten, 2020 <i>Percentage of Traffic Violation by Kinds of Violation in Klaten Regency, 2020</i>	65
5.1	Luas Areal Tanaman Perkebunan Menurut Kecamatan dan Jenis Tanaman di Kabupaten Klaten (ha), 2019 dan 2020 <i>Planted Area of Estate Crops by Subdistrict and Type of Crops in Klaten Regency (ha), 2019 and 2020</i>	146

5.2	Produksi Perkebunan Menurut Kecamatan dan Jenis Tanaman di Kabupaten Klaten (ton), 2019 dan 2020 <i>Production of Estate by Subdistrict and Type of Crops in Klaten Regency (ton), 2019 and 2020</i>	147
6.1	Jumlah Pelanggan Listrik di Kabupaten Klaten, 2016–2020, 2020 <i>Number of Electricity Customers in Klaten Regency, 2016–2020</i>	219
6.2	Persentase Air yang Disalurkan Menurut Kecamatan di Kabupaten Klaten , 2020 <i>Percentage of Distributed Water by Subdistrict in Klaten Regency, 2020</i>	220
7.1	Jumlah Rumah Makan/Restoran di Kabupaten Klaten, 2019-2020 <i>Number of Restaurants in Klaten Regency, 2020</i>	232
7.2	Distribusi Hotel Menurut Klasifikasi dan Kecamatan, 2020 <i>Distribution Hotel by Classification and Subdistrict, 2020</i>	233
8.1	Persentase Panjang Jalan Menurut Tingkat Kewenangan Pemerintahan di Kabupaten Klaten, 2020 <i>Percentage Length of Roads by Level of Government Authority in Klaten Regency, 2020</i>	244
8.2	Jumlah Penumpang Kereta Api Menurut Bulan di Kabupaten Klaten, 2020 <i>Number of Passenger Trains by Month in Klaten Regency, 2020</i>	245
9.1	Jumlah Koperasi Aktif di Kabupaten Klaten, 2017–2020 <i>Number of Active Cooperative in Klaten Regency, 2017–2020</i>	261
9.2	Jumlah Koperasi Aktif Menurut Kecamatan di Kabupaten Klaten, 2020 <i>Number of Active Cooperative by Subdistrict in Klaten Regency, 2020</i> .	262
10.1	Persentase Pengeluaran per Kapita Sebulan Menurut Kelompok Komoditas di Kabupaten Klaten, 2020 <i>Percentage Monthly Average Expenditure per Capita by Commodity Group in Klaten Regency, 2020</i>	271
10.2	Persentase Pengeluaran Kelompok Makanan per Kapita Sebulan di Kabupaten Klaten, 2020 <i>Percentage of Monthly Expenditure per Capita of Food Commodity in Klaten Regency, 2020</i>	272

	Halaman Page	
11.1	Persentase Penerbitan Izin Usaha Menurut Kecamatan dan Jenis di Kabupaten Klaten, 2020 <i>Percentage of Issuance of Business Licnce by Subdistrict and The Type in Klaten Regency, 2020</i>	281
11.2	Jumlah Sarana Perdagangan Menurut Jenisnya di Kabupaten Klaten, 2017–2020 <i>Number of Trading Facilities by Type of Facility in Klaten Regency, 2017–2020</i>	282
12.1	Produk Domestik Regional Bruto Atas Dasar Harga Berlaku di Kabupaten Klaten (juta rupiah), 2016–2020 <i>Gross Regional Domestic Product at Current Market Prices in Klaten Regency (million rupiahs), 2016–2020</i>	290
12.2	Distribusi Persentase Produk Domestik Regional Bruto Atas Dasar Harga Berlaku Menurut Lapangan Usaha di Kabupaten Klaten, 2020 <i>Percentage Distribution of Gross Regional Domestic Product at Current Market Prices by Industry in Klaten Regency, 2020</i>	291
13.1	Indeks Pembangunan Manusia Menurut Kabupaten/Kota di Provinsi Jawa Tengah (ribu), 020 <i>Human Development Index by Regency/Municipality in Jawa Tengah Province (thousand), 2020</i>	308
13.2	Jumlah Penduduk Menurut Kabupaten/Kota di Provinsi Jawa Tengah , 2020 <i>Population by Regency/Municipality in Jawa Tengah Province, 2020</i> ...	309

PENJELASAN UMUM/EXPLANATORY NOTES

Tanda-tanda, satuan-satuan, dan lain-lainnya yang digunakan dalam publikasi ini adalah sebagai berikut:

Symbols, measurement units, and acronyms which are used in this publication, are as follows:

1. TANDA-TANDA/SYMBOLS

Data tidak tersedia/Data not available	: ...
Tidak ada atau nol /Null or zero	: -
Data dapat diabaikan/Data negligible	: 0
Tanda decimal/Decimal point	: ,
Data tidak dapat ditampilkan/Not applicable	: NA
Angka estimasi/Estimated figures	: e
Angka diperbaiki/Revised figures	: r
Angka sementara/Preliminary figures	: x
Angka sangat sementara/Very preliminary figures	: xx
Angka sangat sangat sementara/Very very preliminary figures	: xxx

2. SATUAN/UNITS

barel/barrel	: 158,99 liter/litres = 1/6,2898 m ³
hektar (ha)/hectare (ha)	: 10 000 m ²
kilometer (km)/kilometres (km)	: 1 000 meter/meters (m)
knot/knot	: 1,8523 km/jam (km/hour)
kuintal/quintal	: 100 kg
KWh	: 1 000 Watt hour
MWh	: 1 000 KWh
liter (untuk beras)/litre (for rice)	: 0,80 kg
MMSCF	: 1/35,3 m ³
metrik ton (m.ton)/metric ton (m. ton)	: 0,98421 long ton = 1 000 kg
ons/ounce	: 28,31 gram/grams
ton	: 1 000 kg

Satuan lain: buah, dus, butir, helai/lembar, kaleng, batang, pulsa, ton kilometer (ton-km), jam, menit, persen (%).

Other units: unit, pack, pieces, sheet, tin, pulse, ton-kilometres(ton-km), hour, minute, percent (%).

Perbedaan angka di belakang koma disebabkan oleh pembulatan angka.
The difference in decimal numbers is caused by rounding.

DAFTAR SINGKATAN/ LIST OF ABBREVIATIONS

SI	: Stasiun Iklim
SIMPK	: Stasiun Meteorologi Pertanian Khusus
t.t	: Tempat tidur
BCG	: Bacillus Calmette Guerin
DPT	: Difteri, Pertusis, Tetanus
TT	: Tetanus Toxoid
IOT	: Industri Obat Tradisional/ <i>Traditional Medicine Industry</i>
IKOT	: Industri Kecil Obat Tradisional/ <i>Traditional Medicine Small</i>
Alkes	: Alat kesehatan/ <i>Health Kits</i>
PKRT	: Perbekalan Kesehatan Rumah tangga/ <i>Household Health Logistics</i>
Kompl	: Komplemen/ <i>Complement</i>
IRTP	: Industri Pangan Produksi Rumah Tangga/ <i>Foods Home Industry</i>
PBF	: Pedagang Besar Farmasi/ <i>Pharmacy Whole-seller</i>
GFK	: Gudang Farmasi Kab/Kota/Regency/ <i>Municipality Pharmacy Warehouse</i>
RB	: Rumah Bersalin/ <i>Delivery House</i>
Pustu	: Puskesmas pembantu/ <i>Auxiliary Public Health Center</i>
BP	: Balai Pengobatan/ <i>Polyclinic</i>
TPS	: Tempat Pembuangan Sementara / <i>landfill</i>
Jamkesmas	: Jaminan kesehatan masyarakat miskin/ <i>Poor public health insurance</i>
PJKMU	: Program Jaminan Kesehatan Masyarakat Umum
SIUP	: Surat Ijin Usaha Perdagangan/ <i>Trading Permission Letter</i>
TDP	: Tanda Daftar Perusahaan/ <i>Company Registration Identity</i>
API	: Angka Pengenal Importir/ <i>Importer's Identity Number</i>

Statistik Kunci, 2018–2020

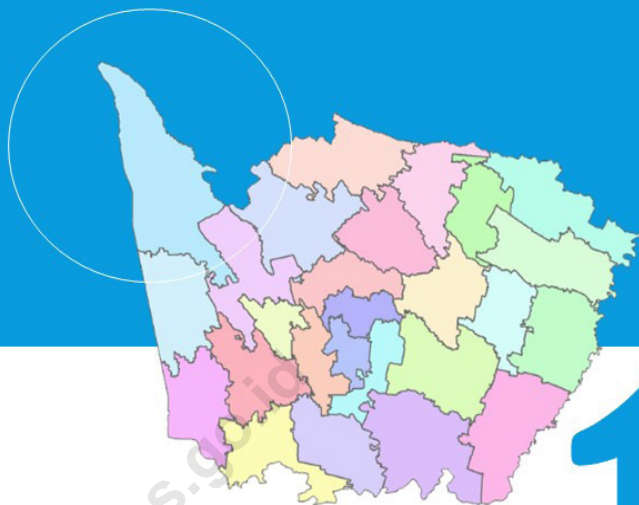
Key Statistics, 2018–2020

Rincian/Description	Satuan/Unit	2018	2019	2020
(1)	(2)	(3)	(4)	(5)
SOSIAL/SOCIAL				
Penduduk ¹ /Population ¹	juta/million	1,171	1,1174	1,260
Laju Pertumbuhan Penduduk ¹ /Population Growth ¹	%	0,34	0,31	0,30
Angka Harapan Hidup ^{1-e} /Life Expectancy Rate ¹	tahun/years	76,67	76,68	76,68
Angka Melek Huruf Usia 15+/ <i>Literacy Rate Aged 15+</i>	%	...	93,06	93,78
Tingkat Partisipasi Angkatan Kerja -TPAK ^{2,3} <i>Labour Force Participation Rate-LFPR^{2,3}</i>	%	67,14	69,10	68,33
Tingkat Pengangguran Terbuka-TPT ² <i>Unemployment Rate-UR²</i>	%	3,14	3,54	5,46
Penduduk Miskin ⁴ /Poor People ⁴	ribu/thousand	151,7	144,1	151,8
Persentase Penduduk Miskin ⁴ <i>Percentage of Poor People⁴</i>	%	12,96	12,28	12,89
Indeks Pembangunan Manusia-IPM ⁵ <i>Human Development Index⁵</i>	–	74,79	75,29	75,56
EKONOMI/ECONOMIC				
Produk Domestik Regional Bruto (PDRB) Harga Berlaku ⁶ <i>Gross Regional Domestic Bruto (GRDP) at Current Price⁶</i>	triliun rupiah <i>trillion rupiahs</i>	36,993	39,775	39,950
Laju Pertumbuhan Ekonomi ⁸ /Economic Growth ⁷	%	5,47	5,50	-1,18
PDRB Per Kapita Harga Berlaku ^{6,8} <i>Per Capita of GRDP at Current Price^{6,8}</i>	juta rupiah <i>million rupiahs</i>	31,580	33,852	33,899

- Catatan/Notes: ¹ Hasil proyeksi penduduk Indonesia 2010–2035 (pertengahan tahun/Juni)/*The result of Indonesia population prjection 2010–2035 (mid year/June)*
- ² Kondisi Agustus/Condition at August
- ³ Menggunakan penimbang hasil proyeksi penduduk tahun 2010–2035/Weighted by the 2010–2035 population projection
- ⁴ Kondisi Maret/Condition at March
- ⁵ Sejak tahun 2010, IPM dihitung dengan metode baru. Komponen IPM metode baru adalah angka harapan hidup saat lahir, harapan lama sekolah, rata-rata lama sekolah, dan pengeluaran per kapita/*Since 2010, HDI was calculated using new method. New HDI component are life expectancy at birth, expected years of schooling, means years of schooling, and expenditure per capita*
- ⁶ Mulai tahun 2010 mengadopsi System of National Account 2008 (SNA 2008)/*Since 2010 is in line with System of National Account 2008 (SNA 2008)*
- ⁷ Menggunakan tahun dasar 2010 (2010=100)/*Using 2010 base year (2010=100)*
- ⁸ Menggunakan proyeksi penduduk berdasarkan hasil SP2010/*Using population projection based on SP2010*

Kecamatan Kemalang
7,88% Terhadap Luas
Kabupaten Klaten

*Kemalang Subdistrict has 7,88%
of Klaten Regency area*



Jumlah Curah Hujan/*Number of Precipitation*
1 mm (Juli/July) s.d./Until
492 mm (Februari/February)

Jumlah Hari Hujan/*Rainy Day*
1 hari/day (Juli/July) s.d./Until
22 hari/day
(Desember/December)

2020

GEORGAFI DAN IKLIM
Geography and Climate

PENJELASAN TEKNIS

1. Secara astronomis, Kabupaten Klaten terletak antara $7^{\circ}32'19''$ dan $7^{\circ}48'33''$ Lintang Selatan dan antara $110^{\circ}26'14''$ dan $110^{\circ}47'51''$ Bujur Timur.
2. Berdasarkan posisi geografisnya, Kabupaten Klaten memiliki batas-batas: Utara - Kabupaten Boyolali; Timur - Kabupaten Sukoharjo; Selatan - Kabupaten Gunung Kidul (Provinsi Daerah Istimewa Yogyakarta); Barat - Kabupaten Sleman (Provinsi Daerah Istimewa Yogyakarta).
3. Wilayah Kabupaten Klaten terbagi atas tiga dataran: Utara - Dataran Lereng Gunung Merapi; Timur - Membujur dataran rendah; Selatan -Dataran gunung kapur.
4. Kabupaten Klaten mempunyai luas wilayah sebesar 65 556 Ha. Kecamatan Kemalang merupakan kecamatan dengan persentase wilayah paling luas.

TECHNICAL NOTES

1. *Astronomically Klaten Regency is located between $7^{\circ}32'19''$ dan $7^{\circ}48'33''$ South Latitude and between $110^{\circ}26'14''$ dan $110^{\circ}47'51''$ East Longitude.*
2. *In terms of geographic location, Klaten Regency has boundaries as follow: North – Boyolali Regency; East – Sukoharjo Regency; South - Gunung Kidul Regency (Daerah Istimewa Yogyakarta Province); West - Sleman Regency (Daerah Istimewa Yogyakarta Province).*
3. *Klaten Regency area separated by three lands: North – Merapi Mountain Plain; East – lowland area; South – Slake Lime Mountain Plain.*
4. *Klaten Regency has 65 556 Ha an areas. Kemalang Sub District is sub district which has the widest area.*

ULASAN

Kabupaten Klaten merupakan salah satu kabupaten di Provinsi Jawa Tengah yang letaknya paling selatan, yang berbatasan langsung dengan Provinsi Daerah Istimewa Yogyakarta, tepatnya Kabupaten Gunung Kidul.

Dengan luas wilayah 655.56 Km², Kabupaten Klaten memberi sumbangsih 2,01% terhadap luas Provinsi Jawa Tengah. Wilayah paling luas dimiliki oleh Kecamatan Kemalang, yaitu 51,66 km², yang mana Kecamatan Kemalang 7,88% dari total luas wilayah Kabupaten Klaten.

Ibukota Kabupaten Klaten terletak di Kecamatan Klaten Selatan. Ibukota Kecamatan Karangdowo, Kecamatan Juwiring, dan Kecamatan Polanharjo, merupakan daerah terjauh dari ibukota Kabupaten Klaten, dengan jarak 23 km. Sedangkan ibukota Kecamatan Klaten Tengah merupakan daerah paling dekat dengan ibukota kabupaten, dengan jarak 2 km.

Menurut pengamatan iklim di stasiun KBB Klaten, Kecamatan Klaten Tengah, curah hujan tertinggi terjadi pada Bulan Februari 2020, yaitu 492 mm dengan 16 hari hujan. Sedangkan curah hujan terendah yaitu pada Bulan Juli sebanyak 1 mm dalam 1 hari hujan.

DESCRIPTION

Klaten Regency is one of the regency in Jawa Tengah Province which is located in the southernmost region, which is directly adjacent to Daerah Istimewa Yogyakarta Province, to be precise Gunung Kidul Regency.

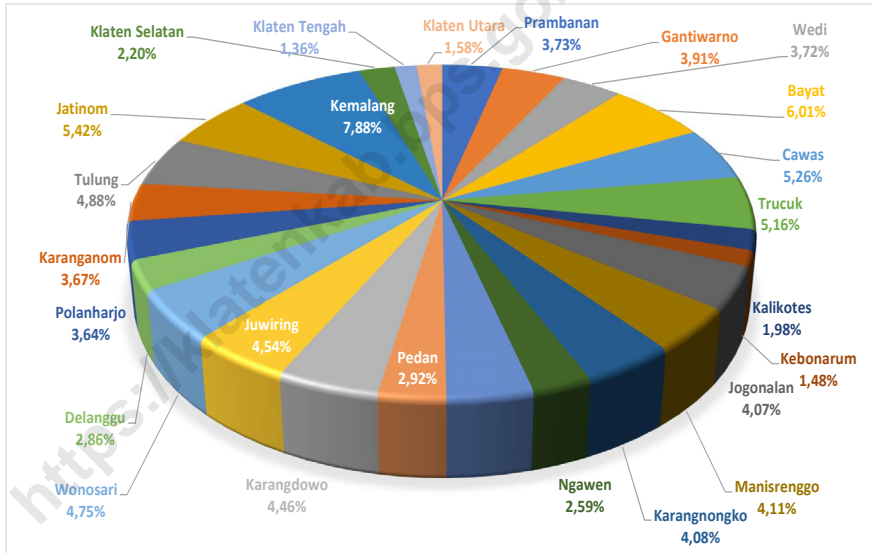
With an area of 655.56 Km², Klaten Regency contributes 2.01% to the area of Jawa Tengah Province. The largest area is owned by Kemalang Subdistrict, about 51.66 km², of which Kemalang Subdistrict is 7.88% of the total area of Klaten Regency.

The capital of Klaten Regency is located in Klaten Selatan Subdistrict. The capitals of Karangdowo Subdistrict, Juwiring Subdistrict and Polanharjo Subdistrict are the farthest areas from the capital of Klaten Regency, with a distance of 23 km. Meanwhile, the capital city of Klaten Tengah Subdistrict is the area closest to the capital regency, with a distance of 2 km.

According to climate observations at KBB Klaten station, Klaten Tengah Subdistrict, the highest rainfall occurs in February 2020, which is 492 mm with 16 rainy days. While the lowest rainfall is in July 2020 as much as 1 mm in 1 rainy day.

Gambar
Figures 1.1

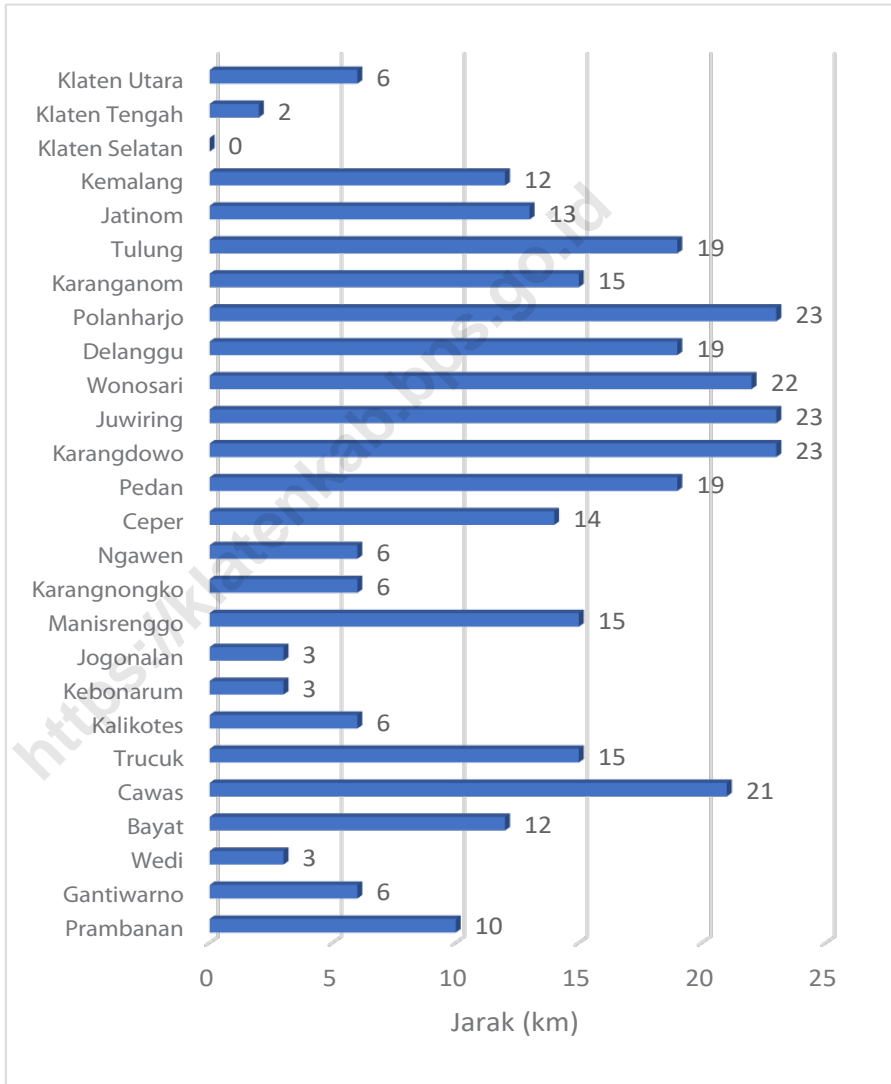
Luas Daerah menurut Kecamatan (%), 2020
Area of Subdistrict (%), 2020



Sumber/Source : BPS Kabupaten Klaten/BPS-Statistics of Klaten Regency

Gambar 1.2
Figures

Jarak dari Ibukota Kecamatan ke Ibukota Kabupaten di Kabupaten Klaten (km), 2020
Distance between Subdistrict Capital and Regency Capital in Klaten Regency (km), 2020



Sumber/Source : BPS Kabupaten Klaten/BPS-Statistics of Klaten Regency

1.1 KEADAAN GEOGRAFI GEOGRAPHY CONDITION

Tabel 1.1.1 **Luas Daerah dan Jumlah Pulau Menurut Kecamatan di Kabupaten Klaten, 2020**
Total Area and Number of Islands by Subdistrict in Klaten Regency, 2020

Kecamatan Subdistrict	Ibukota Kecamatan Capital of Subdistrict	Luas Total Area (km ² /sq.km)
(1)	(2)	(3)
01 Prambanan	Prambanan	24,42
02 Gantiwarno	Gantiwarno	25,64
03 Wedi	Wedi	24,38
04 Bayat	Bayat	39,43
05 Cawas	Cawas	34,47
06 Trucuk	Trucuk	33,81
07 Kalikotes	Kalikotes	12,98
08 Kebonarum	Kebonarum	9,67
09 Jogonalan	Jogonalan	26,70
10 Manisrenggo	Manisrenggo	26,96
11 Karangnongko	Karangnongko	26,74
12 Ngawen	Ngawen	16,99
13 Ceper	Ceper	24,44
14 Pedan	Pedan	19,17
15 Karangdowo	Karangdowo	29,23
16 Juwiring	Juwiring	29,79
17 Wonosari	Wonosari	31,14
18 Delanggu	Delanggu	18,77
19 Polanharjo	Polanharjo	23,84
20 Karanganom	Karanganom	24,06
21 Tulung	Tulung	32,00
22 Jatinom	Jatinom	35,53
23 Kemalang	Kemalang	51,66
24 Klaten Selatan	Klaten Selatan	14,43
25 Klaten Tengah	Klaten Tengah	8,92
26 Klaten Utara	Klaten Utara	10,38
Kabupaten Klaten		655,56

Lanjutan Tabel/Continued Table 1.1.1

Kecamatan Subdistrict	Persentase terhadap Luas Kabupaten Percentage to Regency Area	Jumlah Pulau Number of Islands
(1)	(4)	(5)
01 Prambanan	3,73	-
02 Gantiwarno	3,91	-
03 Wedi	3,72	-
04 Bayat	6,01	-
05 Cawas	5,26	-
06 Trucuk	5,16	-
07 Kalikotes	1,98	-
08 Kebonarum	1,48	-
09 Jogonalan	4,07	-
10 Manisrenggo	4,11	-
11 Karangnongko	4,08	-
12 Ngawen	2,59	-
13 Ceper	3,73	-
14 Pedan	2,92	-
15 Karangdowo	4,46	-
16 Juwiring	2,86	-
17 Wonosari	4,75	-
18 Delanggu	2,86	-
19 Polanharjo	3,64	-
20 Karanganom	3,67	-
21 Tulung	4,88	-
22 Jatinom	5,42	-
23 Kemalang	7,88	-
24 Klaten Selatan	2,20	-
25 Klaten Tengah	1,36	-
26 Klaten Utara	1,58	-
Kabupaten Klaten	100	

Sumber/Source: BPS Kabupaten Klaten/BPS-Statistics of Klaten Regency

Tabel
Table 1.1.2

Tinggi Wilayah dan Jarak ke Ibukota Kabupaten Menurut Kecamatan di Kabupaten Klaten, 2020
Altitude and Distance to the Capital of Regency by Subdistrict in Klaten Regency, 2020

Kecamatan Subdistrict	Tinggi Wilayah (mdpl) Altitude (m a.s.l)	Jarak ke Ibukota Kabupaten Distance to the Capital of Regency
(1)	(2)	(3)
01 Prambanan	...	10
02 Gantiwarno	...	6
03 Wedi	...	3
04 Bayat	...	12
05 Cawas	...	21
06 Trucuk	...	15
07 Kalikotes	...	6
08 Kebonarum	...	3
09 Jogonalan	...	3
10 Manisrenggo	...	15
11 Karangnongko	...	6
12 Ngawen	...	6
13 Ceper	...	14
14 Pedan	...	19
15 Karangdowo	...	23
16 Juwiring	...	23
17 Wonosari	...	22
18 Delanggu	...	19
19 Polanharjo	...	23
20 Karanganom	...	15
21 Tulung	...	19
22 Jatinom	...	13
23 Kemalang	...	12
24 Klaten Selatan	...	-
25 Klaten Tengah	...	2
26 Klaten Utara	...	6
Kabupaten Klaten

Sumber/Source: BPS Kabupaten Klaten/BPS-Statistics of Klaten Regency

1.2 KEADAAN IKLIM CLIMATE CONDITION

Tabel 1.2.1 **Pengamatan Unsur Iklim Menurut Bulan di Stasiun Klaten KBB, 2020**
Table 1.2.1 **Observation of Climate Elements By Months at Klaten KBB Station, 2020**

Bulan Month	Jumlah Curah Hujan Number of Precipitation (mm)	Jumlah Hari Hujan (hari) Number of Rainy Days (day)	Penyinaran Matahari Duration of Sunshine (%)
(1)	(2)	(3)	(4)
Januari/January	281	17	...
Februari/February	492	16	...
Maret/March	246	19	...
April/April	264	12	...
Mei/May	34	8	...
Juni/June	22	2	...
Juli/July	1	1	...
Agustus/August	45	1	...
September/September	45	3	...
Oktober/October	66	3	...
November/November	389	12	...
Desember/December	314	22	...

Sumber/Source: Dinas Pekerjaan Umum Kabupaten Klaten/Public Works Service of Klaten Regency



8 913 Pegawai Negeri Sipil
(PNS)

3 513 PNS Laki-laki

5 400 PNS perempuan

8 913 Civil Servants

3 513 Males

5 400 Females

50 orang Anggota DPRD

41 orang Laki-laki

9 orang Perempuan

50 The Local House of Representative's Member

41 Males

9 Females



26 Kecamatan

26 Subdistrict



391 Desa dan 10

Kelurahan

391 Village and 10 Kelurahan

9 593 RT

3 689 RW

2020

PEMERINTAHAN
Government

PENJELASAN TEKNIS**TECHNICAL NOTES**

1. Kabupaten/Kota adalah satuan wilayah yang berada satu tingkat di bawah provinsi pada badan pemerintah regional daerah yang wilayahnya mencakup beberapa kecamatan atau satuan wilayah yang setingkat lainnya. Kabupaten dipimpin oleh seorang Bupati sedangkan kota dipimpin oleh Walikota. Perbedaan antara kabupaten dengan kota dapat dilihat dari beberapa perbedaan karakteristik, diantaranya aspek luas wilayah, aspek kependudukan, aspek mata pencaharian penduduk, aspek struktur pemerintahan, aspek sosial budaya, dan aspek perekonomian.
 2. Kelurahan adalah satuan wilayah yang ditempati oleh sejumlah penduduk yang mempunyai organisasi pemerintahan terendah langsung dibawah camat dan tidak berhak menyelenggarakan rumah tangga sendiri. Ciri utama kelurahan adalah kepala kelurahannya (lurah) sebagai pegawai negeri sipil dan tidak dipilih oleh rakyat.
 3. Desa adalah satuan wilayah yang ditempati oleh sejumlah penduduk sebagai kesatuan masyarakat termasuk di dalamnya kesatuan masyarakat hukum yang mempunyai organisasi
1. *Regency/Municipality Is a regional unit that is one level below the province in a regional regional government agency whose territory includes several sub-districts or other regional units. The regency is led by a regent while the city is led by a mayor. The differences between districts and cities can be seen from several different characteristics, including aspects of area size, aspects of population, aspects of people's livelihoods, aspects of government structure, socio-cultural aspects, and economic aspects.*
 2. *Kelurahan is an area unit occupied by a number of residents who have the lowest governmental organization directly under the camat and do not have the right to run their own households. The main characteristic of the kelurahan is that the head of the kelurahan (lurah) is a civil servant and is not elected by the people*
 3. *A village is an area unit occupied by a number of residents as a community unit including a legal community unit which has the lowest government organization and is directly under the sub-*

pemerintahan terendah dan langsung di bawah camat serta berhak menyelenggarakan rumah tangga sendiri dalam ikatan Negara kesatuan Republik Indonesia (RI). Ciri utama desa adalah kepala desanya dipilih oleh masyarakat setempat.

district head and has the right to organize its own household within the ties of the unitary State of the Republic of Indonesia (RI). The main characteristic of the village is that the village head is elected by the local community.

4. Pegawai Negeri Sipil (disingkat PNS) adalah pegawai yang telah memenuhi syarat yang ditentukan, diangkat oleh pejabat yang berwenang dan disertai tugas dalam suatu jabatan negeri, atau disertai tugas negara lainnya, dan digaji berdasarkan peraturan perundang-undangan yang berlaku.
4. *Civil Servants (abbreviated as PNS) are employees who have met the specified requirements, are appointed by an authorized official and assigned to a government position, or assigned to other state duties, and are paid according to the prevailing laws and regulations.*
5. Dewan Perwakilan Rakyat Daerah (disingkat DPRD) adalah lembaga perwakilan rakyat daerah yang berkedudukan sebagai unsur penyelenggara pemerintahan daerah di provinsi/kabupaten/kota) di Indonesia.
5. *Regional People's Representative Council (abbreviated DPRD) is a regional people's representative institution that is domiciled as an element of the regional administration in the province / district / city) in Indonesia.*

ULASAN

Kabupaten Klaten terdiri dari 26 kecamatan, 391 desa dan 10 kelurahan. Terdapat sejumlah 9 593 RT, 3 689 RW, dan 401 LKMD. Kecamatan Cawas merupakan kecamatan dengan jumlah desa terbanyak yaitu 20 desa, sedangkan kecamatan dengan desa paling sedikit yaitu Kecamatan Kalikotes dan Kecamatan Kebonarum, masing-masing terdiri dari 7 desa.

Jumlah anggota DPRD pada Pemilu legeslatif Tahun 2019 sebanyak 50 orang, terdiri dari 41 orang laki-laki dan 9 orang perempuan, yang terbagi dalam 9 partai politik, dan 7 fraksi politik. Anggota DPRD terbanyak berasal dari PDIP, sedangkan Partai NASDEM hanya diwakili oleh 1 orang anggotanya.

Jumlah Pegawai Negeri Sipil (PNS) pada Tahun 2020, sebanyak 8 913 orang yang terdiri dari 3 513 PNS laki-laki dan 5 400 PNS perempuan. Fungsional Tertentu merupakan jenis jabatan yang mempunyai paling banyak anggota, yaitu sebanyak 6 511 pegawai. Sebanyak 5 962 pegawainya merupakan lulusan sarjana.

DESCRIPTION

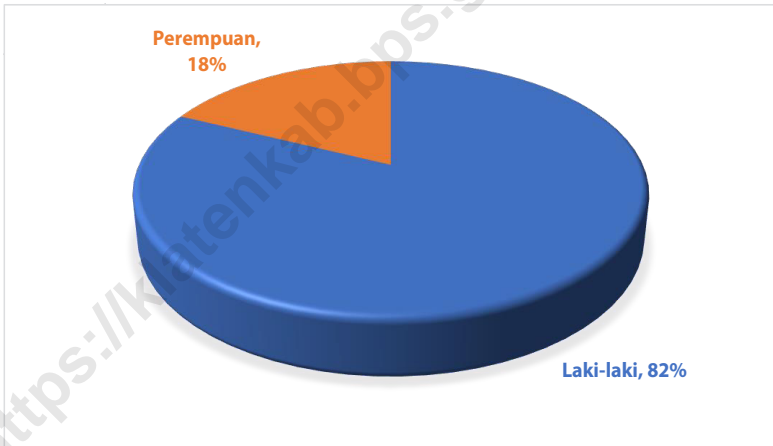
Klaten Regency consists of 26 subdistricts, 391 villages and 10 kelurahan. There are 9 593 RT, 3 689 RW, and 401 LKMD. Cawas Subdistrict is the subdistrict with the largest number of villages, namely 20 villages, while the subdistricts with the fewest villages are Kalikotes and Kebonarum Subdistricts, each consisting of 7 villages.

The number of The Local House of Representative members in the Electoral Election 2019 was 50, consisting of 41 men and 9 women, divided into 9 political parties and 7 political factions. Most of them come from PDIP parties, while the NASDEM party is only represented by 1 member.

The number of Civil Servants (PNS) in 2020 was 8 913 people consisting of 3 513 male civil servants and 5 400 female civil servants. Specific Functional is a type of occupation that has the most members, namely 6 511 employees. A total of 5 962 employees are undergraduate graduates.

Gambar 2.1
Figures

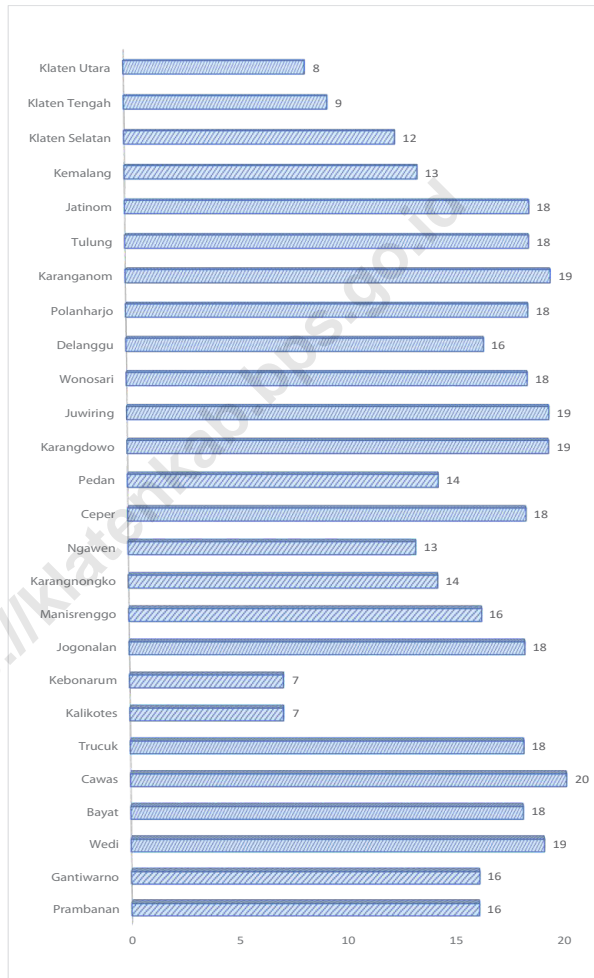
Jumlah Anggota Dewan Perwakilan Rakyat Daerah Menurut Jenis Kelamin di Kabupaten Klaten, 2020
Number of Regional House of Representatives's Members by Sex in Klaten Regency 2020



Sumber/Source : Sekretariat Dewan Perwakilan Rakyat Daerah Kabupaten Klaten/ Sekretariat Sekretariat for The Local House of Representative of Klaten Regency

Gambar 2.2
Figures

Jumlah Desa¹/Kelurahan Menurut Kecamatan di Kabupaten Klaten, 2020
Number of Villages¹/Kelurahan by Subdistrict in Klaten Regency, 2020



Catatan/Note: ¹Termasuk Unit Permukiman Transmigrasi (UPT)/Include Transmigration Settlement Unit
Sumber/Source : BPS Kabupaten Klaten/BPS-Statistics of Klaten Regency

2.1 WILAYAH ADMINISTRATIF ADMINISTRATIVE AREA

Tabel 2.1.1 **Jumlah Desa¹/Kelurahan Menurut Kecamatan di Kabupaten Klaten, 2016–2020**
Table 2.1.1 **Number of Villages¹/Kelurahan by Subdistrict in Klaten Regency, 2016–2020**

Kecamatan Subdistrict	2016	2017	2018	2019	2020
(1)	(2)	(3)	(4)	(5)	(6)
01 Prambanan	16	16	16	16	16
02 Gantiwarno	16	16	16	16	16
03 Wedi	19	19	19	19	19
04 Bayat	18	18	18	18	18
05 Cawas	20	20	20	20	20
06 Trucuk	18	18	18	18	18
07 Kalikotes	7	7	7	7	7
08 Kebonarum	7	7	7	7	7
09 Jogonalan	18	18	18	18	18
10 Manisrenggo	16	16	16	16	16
11 Karangnongko	14	14	14	14	14
12 Ngawen	13	13	13	13	13
13 Ceper	18	18	18	18	18
14 Pedan	14	14	14	14	14
15 Karangdowo	19	19	19	19	19
16 Juwiring	19	19	19	19	19
17 Wonosari	18	18	18	18	18
18 Delanggu	16	16	16	16	16
19 Polanharjo	18	18	18	18	18
20 Karanganom	19	19	19	19	19
21 Tulung	18	18	18	18	18
22 Jatinom	18	18	18	18	18
23 Kemalang	13	13	13	13	13
24 Klaten Selatan	12	12	12	12	12
25 Klaten Tengah	9	9	9	9	9
26 Klaten Utara	8	8	8	8	8
Kabupaten Klaten	401	401	401	401	401

Catatan/Note: ¹Termasuk Unit Permukiman Transmigrasi (UPT)/Include Transmigration Settlement Unit
Sumber/Source: Peraturan Kepala Badan Pusat Statistik Nomor 1 Tahun 2020 Tanggal 5 Februari 2020 tentang Perubahan Atas Peraturan Kepala Badan Pusat Statistik Nomor 3 Tahun 2019 tentang Kode dan Nama Wilayah Kerja Statistik Tahun 2019/Chief Statistician Regulation Number 1/2020, February 5 2020, as a revision of Chief Statistician Regulation Number 3 of 2019 on Code and Name of Regional Level of Data Collection.

Tabel
Table 2.1.2**Jumlah RT, RW, dan LPMK/LPMD, 2020**
Number of RT, RW, and LPMK/LPMD, 2020

Kecamatan Subdistrict	RT	RW	LPMK/LPMD
(1)	(2)	(3)	(4)
01 Prambanan	356	134	16
02 Gantiwarno	306	127	16
03 Wedi	448	189	19
04 Bayat	460	164	18
05 Cawas	499	208	20
06 Trucuk	487	197	18
07 Kalikotes	290	94	7
08 Kebonarum	171	70	7
09 Jogonalan	448	206	18
10 Manisrenggo	434	171	16
11 Karangnongko	332	142	14
12 Ngawen	334	125	13
13 Ceper	471	166	18
14 Pedan	407	143	14
15 Karangdowo	376	151	19
16 Juwiring	402	149	19
17 Wonosari	375	138	18
18 Delanggu	338	110	16
19 Polanharjo	253	109	18
20 Karanganom	292	137	19
21 Tulung	355	142	18
22 Jatinom	489	181	18
23 Kemalang	314	110	13
24 Klaten Selatan	338	131	12
25 Klaten Tengah	331	100	9
26 Klaten Utara	287	95	8
Kabupaten Klaten	9 593	3 689	401

Sumber/Source: Dinas Pemberdayaan Masyarakat Desa Kabupaten Klaten/Community Empowerment Board of Klaten Regency

2.2 DEWAN PERWAKILAN RAKYAT DAERAH REGIONAL HOUSE OF REPRESENTATIVE

Tabel 2.2.1 Jumlah Anggota Dewan Perwakilan Rakyat Daerah Menurut Partai Politik dan Jenis Kelamin di Kabupaten Klaten, 2020
Number of Regional House of Representatives's Members by Political Parties and Sex in Klaten Regency, 2020

Partai Politik <i>Political Parties</i>	Laki-laki <i>Male</i>	Perempuan <i>Female</i>	Jumlah <i>Total</i>
(1)	(2)	(3)	(4)
1. Partai Demokrasi Indonesia Perjuangan (PDIP)	14	5	19
2. Partai Golongan Karya (GOLKAR)	6	1	7
3. Partai Keadilan Sejahtera (PKS)	5	-	5
4. Partai Gerakan Indonesia Raya (GERINDRA)	4	1	5
5. Partai Kebangkitan Bangsa (PKB)	4	-	4
6. Partai Amanat Nasional (PAN)	3	1	4
7. Partai Persatuan Pembangunan (PPP)	2	-	2
8. Partai Demokrat	2	1	3
9. Partai Nasdem	1	-	1
Kabupaten Klaten	41	9	50

Sumber/Source: Sekretariat Dewan Perwakilan Rakyat Daerah Kabupaten Klaten/ *Secretariat Sekretariat for The Local House of Representative of Klaten Regency*

Tabel
Table 2.2.2

Anggota DPRD Hasil Pemilu 2019 Menurut Fraksi Politik dan Kecamatan, 2020

The Local House of Representative's Members of Electoral Election 2019 Result by Political Fraction and Sub District, 2020

Kecamatan Sub District	Fraksi Politik/Political Fraction							JUMLAH
	PDIP	GOLKAR	PKS	GERINDRA	PKB	PAN	DPN	
(1)	(2)	(3)	(4)	(5)	(6)	(7)	(8)	(9)
01 Prambanan	-	-	1	-	-	-	-	1
02 Gantiwarno	-	1	-	-	-	-	1	2
03 Wedi	-	-	-	-	-	-	1	1
04 Bayat	2	-	1	-	-	-	1	4
05 Cawas	1	-	-	1	-	-	-	2
06 Trucuk	3	1	-	-	-	-	-	4
07 Kalikotes	-	-	-	1	-	-	-	1
08 Kebonarum	-	-	-	-	-	1	-	1
09 Jogonalan	1	-	-	1	-	-	-	2
10 Manisrenggo	1	1	-	-	-	-	-	2
11 Karangnongko	1	-	-	-	-	-	-	1
12 Ngawen	-	-	-	-	1	1	-	2
13 Ceper	1	-	-	1	-	-	-	2
14 Pedan	1	-	-	-	1	-	-	2
15 Karangdowo	-	-	-	-	-	1	-	1
16 Juwiring	-	1	-	-	1	-	-	2
17 Wonosari	1	-	-	-	-	-	1	2
18 Delanggu	1	-	1	1	-	-	-	3
19 Polanharjo	-	1	-	-	-	-	-	1
20 Karanganom	1	-	-	-	-	-	1	2
21 Tulung	-	1	-	-	-	-	-	1
22 Jatinom	2	-	-	-	-	1	-	3
23 Kemalang	1	-	-	-	1	-	-	2
24 Klaten Selatan	1	-	-	-	-	-	-	1
25 Klaten Tengah	1	1	2	-	-	-	-	4
26 Klaten Utara	-	-	-	-	-	-	1	1
Kabupaten Klaten	19	7	5	5	4	4	6	50

Sumber/Source: Sekretariat Dewan Perwakilan Rakyat Daerah Kabupaten Klaten/ *Secretariat for The Local House of Representative of Klaten Regency*

Tabel
Table 2.2.3

Keputusan DPRD Menurut Jenisnya, 2018-2020
Decision for The Local House of Representative by Type,
2018-2020

Jenis Keputusan Types of Decision	Tahun/Years		
	2018	2019	2020
(1)	(2)	(3)	(4)
1 Perda/Local Regulation	29	18	6
2 Keputusan DPRD/DPRD Decision	47	39	21
3 Keputusan Pimpinan DPRD/Decision of the DPRD Leadership	10	3	2
4 Keputusan Badan Anggaran/Budget Agency Decision	7	8	8
5 Keputusan Badan Musyawarah/Decision of the Advisory Board	12	12	12
Kabupaten Klaten	105	80	49

Sumber/Source: Sekretariat Dewan Perwakilan Rakyat Daerah Kabupaten Klaten/Sekretariat for The Local House of Representative of Klaten Regency

Tabel
Table 2.2.4

Rapat dan Kunjungan DPRD Menurut Panitia, 2020
The House of Representative's Meeting and Visiting by
Committee, 2020

Panitia Committee	Rapat Meeting	Kunjungan Visiting	Lain-lain Others
(1)	(2)	(3)	(4)
1 Badan Anggaran/ <i>Budget Agency</i>	19	5	2
2 Badan Musyawarah/ <i>Advisory Board</i>	12	5	-
3 Panitia Khusus/ <i>Special Committee</i>	32	20	6
4 Pimpinan Dewan dan Pimpinan Fraksi/ <i>Council Leaders and Faction Leaders</i>	8	-	-
5 Pimpinan Dewan dan Pimpinan Komisi/ <i>Chairman of the Board and Chair of the Commission</i>	8	-	15
Kabupaten Klaten	79	30	23

Sumber/Source: Sekretariat Dewan Perwakilan Rakyat Daerah Kabupaten Klaten/*Secretariat for The Local House of Representative of Klaten Regency*

Tabel
Table 2.2.5**Sidang DPRD Menurut Bulan dan Jenisnya, 2020**
The House of Representative's Meeting by Month and Type, 2020

Bulan Month	Jenis/Types				Jumlah Total
	Anggaran Budget	Musyawaharah Discussion	Khusus Special	Komisi Comission	
(1)	(2)	(3)	(4)	(5)	(6)
Januari/January	-	1	-	12	13
Februari/February	-	1	-	3	4
Maret/March	1	1	4	1	7
April/April	1	1	-	14	16
Mei/May	-	1	-	3	4
Juni/June	4	1	-	-	5
Juli/July	3	1	-	-	4
Agustus/August	2	1	4	2	9
September/September	4	1	4	15	24
Oktober/October	-	1	9	1	11
November/November	3	1	7	-	11
Desember/December	1	1	4	-	6
Kabupaten Klaten	19	12	32	51	114

Sumber/Source: Sekretariat Dewan Perwakilan Rakyat Daerah Kabupaten Klaten/*Secretariat for The Local House of Representative of Klaten Regency*

Tabel
Table 2.2.6

Jumlah Peraturan Menurut Bulan, 2020
Regulations by Month, 2020

Bulan Month	Peraturan Daerah		Peraturan Bupati ¹
	Disetujui	Ditetapkan ¹	
(1)	(2)	(3)	(4)
Januari/January	-	3	6
Februari/February	-	-	-
Maret/March	-	-	3
April/April	-	-	6
Mei/May	-	-	8
Juni/June	-	-	4
Juli/July	-	1	10
Agustus/August	3	-	11
September/September	-	3	9
Oktober/October	-	-	-
November/November	1	-	3
Desember/December	2	3	17
Kabupaten Klaten	6	10	77

Sumber/Source: Sekretariat Dewan Perwakilan Rakyat Daerah Kabupaten Klaten/*Secretariat for The Local House of Representative of Klaten Regency*

¹Bagian Hukum Sekretariat Daerah Kabupaten Klaten/*Law Part for Regional Secretariat of Klaten Regency*

2.3 SUMBER DAYA MANUSIA HUMAN RESOURCES

Tabel 2.3.1 Jumlah Pegawai Negeri Sipil Menurut Jabatan dan Jenis Kelamin di Kabupaten Klaten, Desember 2019 dan Desember 2020
Number of Civil Servants by Occupation and Sex in Klaten Regency, December 2019 dan December 2020

Jabatan <i>Occupation</i>	2019		Jumlah <i>Total</i>
	Laki-laki <i>Male</i>	Perempuan <i>Female</i>	
(1)	(2)	(3)	(4)
Fungsional Tertentu <i>Specific Functional</i>	1 333	735	2 068
Fungsional Umum <i>Staf General Functional</i>	2 212	4 941	7 153
Struktural/Structural	428	233	661
Eselon V/5th Echelon	-	-	-
Eselon IV/4th Echelon	275	198	473
Eselon III/3rd Echelon	129	33	162
Eselon II/2nd Echelon	24	2	26
Eselon I/1st Echelon	-	-	-
Jumlah/Total	3 973	5 909	9 882

Lanjutan Tabel/*Continued Table 2.3.1*

Jabatan <i>Occupation</i>	2020		Jumlah <i>Total</i>
	Laki-laki <i>Male</i>	Perempuan <i>Female</i>	
(1)	(5)	(6)	(7)
Fungsional Tertentu <i>Specific Functional</i>	1 959	4 552	6 511
Fungsional Umum <i>Staf General Functional</i>	1 156	623	1 779
Struktural/Structural	398	225	623
Eselon V/5th Echelon	-	-	-
Eselon IV/4th Echelon	263	193	456
Eselon III/3rd Echelon	113	30	143
Eselon II/2nd Echelon	22	2	24
Eselon I/1st Echelon	-	-	-
Jumlah/Total	3 513	5 400	8 913

Sumber/*Source*: Badan Kepegawaian, Pendidikan, dan Pelatihan Daerah Kabupaten Klaten/*Civil Servants, Education, and Training of Klaten Regency*

Tabel
Table 2.3.2

Jumlah Pegawai Negeri Sipil Menurut Tingkat Pendidikan dan Jenis Kelamin di Kabupaten Klaten, Desember 2019 dan Desember 2020
Number of Civil Servants by Educational Level and Sex in Klaten Regency, Desember 2019 dan Desember 2020

Tingkat Pendidikan <i>Educational Level</i>	2019		
	Laki-laki <i>Male</i>	Perempuan <i>Female</i>	Jumlah <i>Total</i>
(1)	(2)	(3)	(4)
Sampai dengan SD <i>Up to Primary School</i>	57	2	59
SMP/Sederajat <i>General Vocational Junior High School</i>	219	11	230
SMA/Sederajat <i>General/Vocational Senior High School</i>	901	629	1 530
Diploma I, II/Akta I, II <i>Diploma I, II/Akta I, II</i>	199	267	466
Diploma III/Akta III/Sarjana Muda <i>Diploma III/Akta III/Bachelor</i>	261	880	1 141
Tingkat Sarjana/Doktor/Ph.D <i>University Graduates</i>	2 336	4 120	6 456
Jumlah/Total	3 973	5 909	9 882

Lanjutan Tabel/*Continued Table 2.3.2*

Tingkat Pendidikan <i>Educational Level</i>	2020		
	Laki-laki <i>Male</i>	Perempuan <i>Female</i>	Jumlah <i>Total</i>
(1)	(2)	(3)	(4)
Sampai dengan SD <i>Up to Primary School</i>	48	2	50
SMP/Sederajat <i>General Vocational Junior High School</i>	180	9	189
SMA/Sederajat <i>General/Vocational Senior High School</i>	813	521	1 334
Diploma I, II/Akta I, II <i>Diploma I, II/Akta I, II</i>	140	199	339
Diploma III/Akta III/Sarjana Muda <i>Diploma III/Akta III/Bachelor</i>	221	818	1 039
Tingkat Sarjana/Doktor/ <i>Ph.D</i> <i>University Graduates</i>	2 111	3 851	5 962
Jumlah/Total	3 513	5 400	8 913

Sumber/Source: Badan Kepegawaian, Pendidikan, dan Pelatihan Daerah Kabupaten Klaten/*Civil Servants, Education, and Training of Klaten Regency*

Tabel
Table 2.3.3

**Jumlah Pegawai Negeri Sipil Menurut Tingkat
Kepangkatan dan Jenis Kelamin di Kabupaten Klaten,
Desember 2019 dan Desember 2020**
*Number of Civil Servants by Hierarchy and Sex in Klaten
Regency, Desember 2019 dan Desember 2020*

Pangkat/Golongan/Ruang Hierarchy	2019		
	Laki-laki Male	Perempuan Female	Jumlah Total
(1)	(2)	(3)	(4)
1. I/A (Juru Muda)	-	-	-
2. I/B (Juru Muda Tingkat I)	1	-	1
3. I/C (Juru)	31	-	31
4. I/D (Juru Tingkat I)	117	1	118
Golongan I/Range I	149	1	150
5. II/A (Pengatur Muda)	88	4	92
6. II/B (Pengatur Muda Tingkat I)	378	94	472
7. II/C (Pengatur)	198	329	527
8. II/D (Pengatur Tingkat I)	159	216	375
Golongan II/Range II	823	643	1 466
9. III/A (Penata Muda)	346	966	1 312
10. III/B (Penata Muda Tingkat I)	526	1 136	1 662
11. III/C (Penata)	296	453	749
12. III/D (Penata Tingkat I)	408	675	1 083
Golongan III/Range III	1 576	3 230	4 806
13. IV/A (Pembina)	1 095	1 483	2 578
14. IV/B (Pembina Tingkat I)	285	529	824
15. IV/C (Pembina Utama Muda)	30	19	49
16. IV/D (Pembina Utama Madya)	4	4	8
17. IV/E (Pembina Utama)	1	-	1
Golongan IV/Range IV	1 425	2 035	3 460
Jumlah/Total	3 973	5 909	9 882

Lanjutan Tabel/*Continued Table 2.3.3*

Pangkat/Golongan/Ruang <i>Hierarchy</i>	2020		
	Laki-laki <i>Male</i>	Perempuan <i>Female</i>	Jumlah <i>Total</i>
(1)	(5)	(6)	(7)
1. I/A (Juru Muda)	-	-	-
2. I/B (Juru Muda Tingkat I)	1	-	1
3. I/C (Juru)	11	-	11
4. I/D (Juru Tingkat I)	104	-	104
Golongan I/Range I	116	-	116
5. II/A (Pengatur Muda)	82	4	86
6. II/B (Pengatur Muda Tingkat I)	283	63	346
7. II/C (Pengatur)	262	302	564
8. II/D (Pengatur Tingkat I)	139	143	282
Golongan II/Range II	766	512	1278
9. III/A (Penata Muda)	309	849	1158
10. III/B (Penata Muda Tingkat I)	493	1160	1653
11. III/C (Penata)	286	487	773
12. III/D (Penata Tingkat I)	390	689	1079
Golongan III/Range III	1478	3185	4663
13. IV/A (Pembina)	802	1097	1899
14. IV/B (Pembina Tingkat I)	321	586	907
15. IV/C (Pembina Utama Muda)	25	16	41
16. IV/D (Pembina Utama Madya)	4	4	8
17. IV/E (Pembina Utama)	1	-	1
Golongan IV/Range IV	1153	1703	2856
Jumlah/Total	3513	5400	8913

Sumber/*Source*: Badan Kepegawaian, Pendidikan, dan Pelatihan Daerah Kabupaten Klaten/*Civil Servants, Education, and Training of Klaten Regency*

Tabel
Table 2.3.4**Tim Penggerak PKK dan Tingkat Kepengurusan Menurut Kecamatan, 2020**
PKK Team and Coordinators Level by Subdistrict, 2020

Kecamatan Subdistrict	Tim Penggerak Activator Team		Kepengurusan Management Handling	
	Tingkat Desa Village Level	Tingkat Kecamatan Subdistrict Level	Tingkat Desa Village Level	Tingkat Kecamatan Subdistrict Level
(1)	(2)	(3)	(4)	(5)
01 Prambanan	16	1	447	35
02 Gantiwarno	16	1	544	30
03 Wedi	19	1	592	28
04 Bayat	18	1	500	23
05 Cawas	20	1	547	31
06 Trucuk	18	1	596	28
07 Kalikotes	7	1	268	31
08 Kebonarum	7	1	193	24
09 Jogonalan	18	1	422	26
10 Manisrenggo	16	1	385	26
11 Karangnongko	14	1	382	31
12 Ngawen	13	1	430	28
13 Ceper	18	1	589	28
14 Pedan	14	1	753	28
15 Karangdowo	19	1	466	26
16 Juwiring	19	1	454	28
17 Wonosari	18	1	473	25
18 Delanggu	16	1	513	27
19 Polanharjo	18	1	679	29
20 Karanganom	19	1	604	30
21 Tulung	18	1	458	26
22 Jatinom	18	1	325	25
23 Kemalang	13	1	635	25
24 Klaten Selatan	12	1	321	26
25 Klaten Tengah	9	1	318	29
26 Klaten Utara	8	1	269	29
Kabupaten Klaten	401	26	12 163	722

Sumber/Source: Sekretariat Tim Penggerak PKK Kabupaten Klaten/PKK Secretariat of Klaten Regency

2.4 KEUANGAN PEMERINTAH GOVERNMENT FINANCE

Tabel 2.4.1 Realisasi Pendapatan Pemerintah Kabupaten Klaten Menurut Jenis Pendapatan (ribu rupiah), 2016–2019
Actual Klaten Regency Government Revenues by Kind of Revenues (thousand rupiahs), 2016–2019

Jenis Pendapatan/Kind of Revenues	2016	2017
(1)	(2)	(3)
1. Pendapatan Asli Daerah (PAD)/Regional Revenue	224 197 408	371 718 439
1.1 Pajak Daerah/Regional Tax	75 574 747	105 290 677
1.2 Retribusi Daerah/Regional Retribution	22 559 038	12 668 781
1.3 Hasil Perusahaan Milik Daerah dan Pengelolaan Kekayaan Daerah yang Dipisahkan/Regional-Owned Company Revenue and Separated Management of Regional Wealth	9 025 861	9 742 870
1.4 Lain-lain PAD yang Sah/Other Regional Revenue	117 037 760	244 016 109
2. Dana Perimbangan/Balance Funds	1 573 615 108	1 624 715 625
2.1 Bagi Hasil Pajak/Tax Sharing Revenue	50 275 933	50 852 354
2.2 Bagi Hasil Bukan Pajak/Sumber Daya Alam/Non-Tax Sharing Revenue/Natural Resources	-	-
2.3 Dana Alokasi Umum/General Allocation Fund	1 204 344 586	1 271 590 067
2.4 Dana Alokasi Khusus/Special Allocation Fund	318 994 589	302 273 202
3. Lain-lain Pendapatan yang Sah/Other Revenue	460 792 113	585 081 231
3.1 Pendapatan Hibah/Grant	-	942 739
3.2 Dana Darurat/Emergency Fund	-	-
3.3 Dana Bagi Hasil Pajak dari Provinsi dan Pemerintah Daerah Lainnya/Tax Sharing Revenue from Provincial and Other Regional Governments	143 25 208	171 067 103
3.4 Dana Penyesuaian dan Otonomi Daerah/Regional Adjustment and Autonomy Fund	-	55 646 870
3.5 Bantuan Keuangan dari Provinsi atau Pemerintah Daerah Lainnya/Financial Assistance from Provincial or Other Regional Governments	73 600 480	46 337 071
3.6 Lainnya/Others	243 866 425	311 087 466
Jumlah/Total	2 258 604 630	2 581 515 295

Lanjutan Tabel/Continued Table 2.4.1

Jenis Pendapatan/Kind of Revenues	2018	2019
(1)	(4)	(5)
1. Pendapatan Asli Daerah (PAD)/Regional Revenue	395 884 244	311 648 402
1.1 Pajak Daerah/Regional Tax	115 771 908	125 444 618
1.2 Retribusi Daerah/Regional Retribution	13 030 402	17 296 912
1.3 Hasil Perusahaan Milik Daerah dan Pengelolaan Kekayaan Daerah yang Dipisahkan/Regional-Owned Company Revenue and Separated Management of Regional Wealth	22 811 147	12 988 398
1.4 Lain-lain PAD yang Sah/Other Regional Revenue	244 270 785	155 918 473
2. Dana Perimbangan/Balance Funds	1 652 127 767	1 666 073 637
2.1 Bagi Hasil Pajak/Tax Sharing Revenue	39 791 278	30 954 237
2.2 Bagi Hasil Bukan Pajak/Sumber Daya Alam/Non-Tax Sharing Revenue/Natural Resources	1 340 170	1 275 750
2.3 Dana Alokasi Umum/General Allocation Fund	1 237 967 327	1 282 250 122
2.4 Dana Alokasi Khusus/Special Allocation Fund	373 028 991	351 593 529
3. Lain-lain Pendapatan yang Sah/Other Revenue	529 949 118	711 365 816
3.1 Pendapatan Hibah/Grant	22 157 277	116 297 858
3.2 Dana Darurat/Emergency Fund	-	-
3.3 Dana Bagi Hasil Pajak dari Provinsi dan Pemerintah Daerah Lainnya/Tax Sharing Revenue from Provincial and Other Regional Governments	175 902 080	188 228 865
3.4 Dana Penyesuaian dan Otonomi Daerah/Regional Adjustment and Autonomy Fund	-	-
3.5 Bantuan Keuangan dari Provinsi atau Pemerintah Daerah Lainnya/Financial Assistance from Provincial or Other Regional Governments	10 209 544	32 443 497
3.6 Lainnya/Others	739 623	374 660 994
Jumlah/Total	2 577 961 130	2 689 353 253

Sumber/Source: Badan Pengelola Keuangan Daerah Kabupaten Klaten/Regional Financial Management of Klaten Regency

Tabel
Table 2.4.2**Realisasi Belanja Pemerintah Kabupaten Klaten Menurut Jenis Belanja (ribu rupiah), 2016–2019**
Actual Klaten Regency Government Expenditures by Kind of Expenditures (thousand rupiahs), 2016–2019

Jenis Pendapatan Kind of Revenues	2016	2017
(1)	(2)	(3)
1. Belanja Tidak Langsung/Indirect Expenditures	1 780 715 4888	1 716 862 293
1.1 Belanja Pegawai/Personnel Expenditures	1 238 738 884	1 032 184 118
1.2 Belanja Bunga/Interest Expenditures	-	-
1.3 Belanja Subsidi/Subsidies Expenditures	-	-
1.4 Belanja Hibah/Grant Expenditures	32 171 055	48 124 969
1.5 Belanja Bantuan Sosial/Social Aid Expenditures	11 810 425	1 149 725
1.6 Belanja Bagi Hasil/Sharing Fund Expenditure	5 826 321	9 970 076
1.7 Belanja Bantuan Keuangan/Financial Aids Expenditures	491 908 747	625 433 403
1.8 Belanja Tidak Terduga/Unpredicted Expenditures	260 054	-
2. Belanja Langsung/Direct Expenditures	501 615 283	764 999 450
2.1 Belanja Pegawai/Personnel Expenditures	27 421 377	60 130 715
2.2 Belanja Barang dan Jasa/Goods and Services Expenditures	253 434 818	339 931 253
2.3 Belanja Modal/Capital Expenditure	220 759 087	364 937 481
Jumlah/Total	2 282 330 771	2 481 861 743

Lanjutan Tabel/*Continued Table 2.4.2*

Jenis Pendapatan <i>Kind of Revenues</i>	2018	2019
(1)	(4)	(5)
1. Belanja Tidak Langsung/<i>Indirect Expenditures</i>	1 751 389 280	1 816 935 737
1.1 Belanja Pegawai/ <i>Personnel Expenditures</i>	994 902 802	998 225 473
1.2 Belanja Bunga/ <i>Interest Expenditures</i>	-	-
1.3 Belanja Subsidi/ <i>Subsidies Expenditures</i>	-	122 478
1.4 Belanja Hibah/ <i>Grant Expenditures</i>	50 589 043	49 234 335
1.5 Belanja Bantuan Sosial/ <i>Social Aid Expenditures</i>	907 525	4 891 750
1.6 Belanja Bagi Hasil/ <i>Sharing Fund Expenditure</i>	13 263 553	14 346 948
1.7 Belanja Bantuan Keuangan/ <i>Financial Aids Expenditures</i>	691 726 356	750 114 754
1.8 Belanja Tidak Terduga/ <i>Unpredicted Expenditures</i>	-	-
2. Belanja Langsung/<i>Direct Expenditures</i>	859 618 219	865 420 997
2.1 Belanja Pegawai/ <i>Personnel Expenditures</i>	-	91 726 101
2.2 Belanja Barang dan Jasa/ <i>Goods and Services Expenditures</i>	-	465 549 492
2.3 Belanja Modal/ <i>Capital Expenditure</i>	-	308 145 404
Jumlah/<i>Total</i>	2 611 007 499	2 682 356 734

Sumber/*Source*: Badan Pengelolaan Keuangan Daerah Kabupaten Klaten/*Regional Financial Management of Klaten Regency*



1,2 Juta Penduduk
627 ribu penduduk laki-laki
632 ribu penduduk perempuan

1,2 Million of Population
627 thousand males
632 thousand females

606 253 Orang Bekerja
34 992 Orang pengangguran
606 253 work poeples
34 992 unemployed poeples



100 99,16

Rasio Jenis Kelamin

Sex Ratio 99,16

PENDUDUK & KETENAGAKERJAAN

*Population And
Employment*

2020

PENJELASAN TEKNIS

TECHNICAL NOTES

- | | |
|---|--|
| <p>1. Sumber utama data kependudukan adalah sensus penduduk yang dilaksanakan setiap 10 (sepuluh) tahun sekali. Sensus penduduk telah dilaksanakan sebanyak 6 (enam) kali sejak Indonesia merdeka, yaitu tahun 1961, 1971, 1980, 1990, 2000, dan 2010.</p> | <p>1. <i>The main sources of demographic data is population census, which is conducted every ten years. Population Census has been conducted six times since Indonesia's independence: 1961, 1971, 1980, 1990, 2000, and 2010.</i></p> |
| <p>2. Dalam sensus penduduk, pencacahan dilakukan terhadap seluruh penduduk yang berdomisili di wilayah teritorial Indonesia termasuk warga negara asing kecuali anggota korps diplomatik negara sahabat beserta keluarganya.</p> | <p>2. <i>The population census enumerates all residents who domicile in the entire territory of Indonesia including foreign citizens except the diplomatic corps members and their families.</i></p> |
| <p>3. Untuk tahun yang tidak dilaksanakan sensus penduduk, data kependudukan diperoleh dari hasil proyeksi penduduk. Proyeksi penduduk merupakan suatu perhitungan ilmiah yang didasarkan pada asumsi dari komponen-komponen perubahan penduduk, yaitu kelahiran, kematian, dan migrasi. Proyeksi penduduk Indonesia 2010-2035 menggunakan data dasar penduduk hasil SP2010</p> | <p>3. <i>For the periods where the population census is not conducted, population projection is done to estimate population during those years. The population projection is an estimate based on the demographic components, such a birth, death, and migration. Indonesia's 2010-2035 populatin projection used the 2010 Population Census as the base population.</i></p> |

ULASAN

Berdasarkan hasil Sensus Penduduk Tahun 2020 (SP2020), jumlah penduduk Kabupaten Klaten sebanyak 1 260 506 jiwa, terdiri dari 627 600 jiwa laki-laki dan 632 906 jiwa perempuan. Penduduk terbanyak berada di Kecamatan Trucuk sebanyak 6,13%, sedangkan penduduk terpadat berada di Kecamatan Klaten Utara, yaitu 4 723 jiwa/km².

Penduduk terbanyak berada pada kelompok umur 35-39 tahun, yaitu sebesar 96 743 jiwa, sedang kelompok umur 70-74 tahun sebesar 32 399 jiwa.

Menurut hasil Survei Angkatan Kerja Nasional (SAKERNAS), pada Tahun 2020 sebanyak 606 253 jiwa merupakan penduduk yang bekerja, sedangkan pengangguran berjumlah 34 992 jiwa.

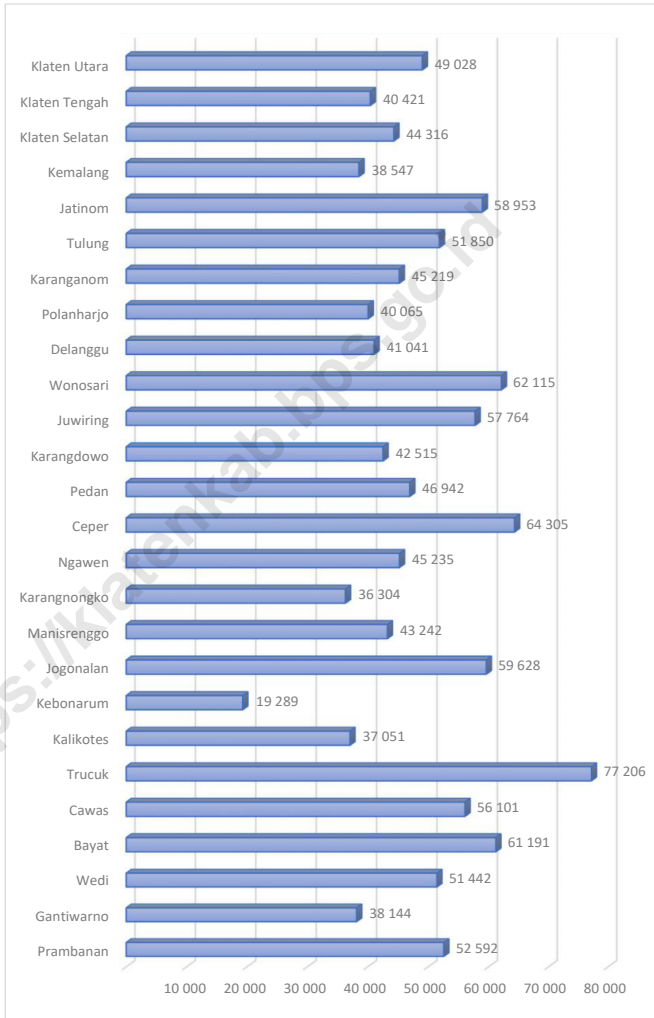
DESCRIPTION

Based on the results of the 2020 Population Census (SP2020), the population of Klaten Regency is 1 260 506 people, consisting of 627 600 men and 632 906 women. The largest population is in Trucuk Subdistrict sebesar 6,13%, while the densest population is in Klaten Utara Subdistrict, which is 4 723 people /km².

The largest population is in the age group 35-39 years, amounting to 96 743 people, while the age group 70-74 years is 32 399 people.

According to the results of the National Labor Force Survey (SAKERNAS), in 2020 as many as 606 253 people were working residents, while the unemployed numbered 34 992 people.

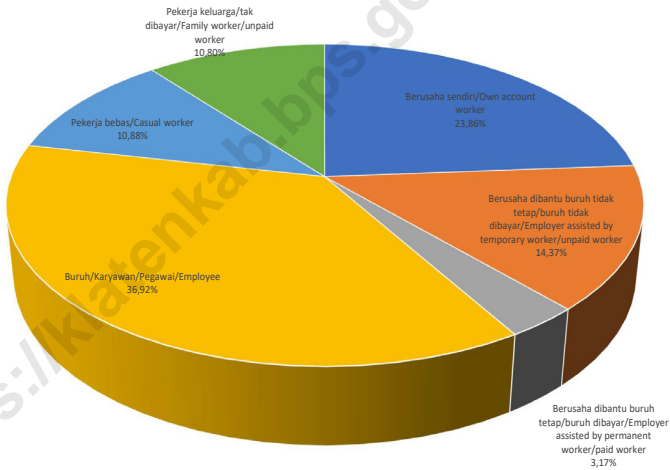
Gambar 3.1 Penduduk Menurut Kecamatan di Kabupaten Klaten, 2020
Figures 3.1 Population by Subdistrict in Klaten Regency, 2020



Sumber/Source : Hasil SP2020 (September)/The result of the 2020 Population Census (September)

Gambar 3.2
Figures

Penduduk Berumur 15 Tahun Ke Atas yang Bekerja Selama Seminggu yang Lalu Menurut Status Pekerjaan Utama dan Jenis Kelamin di Kabupaten Klaten, 2020
Population 15 Years of Age and Over who Worked During The Previous Week by Main Employment Status and Sex in Klaten Regency, 2020



Sumber/Source : BPS, Survei Angkatan Kerja Nasional (Sakernas) Agustus/BPS-Statistics Indonesia, August National Labor Force Survey

**3.1 PENDUDUK
POPULATION**

Tabel 3.1.1 Penduduk, Laju Pertumbuhan Penduduk per Tahun, Distribusi Persentase Penduduk, Kepadatan Penduduk, Rasio Jenis Kelamin Penduduk Menurut Kecamatan di Kabupaten Klaten, 2020
Population, Annual Population Growth Rate, Percentage Distribution of Population, Population Density, and Population Sex Ratio by Subdistrict in Klaten Regency, 2020

Kecamatan Subdistrict	Penduduk (ribu) Population (thousand)	Laju Pertumbuhan Penduduk per Tahun 2010–2020 Annual Population Growth Rate (%) 2010–2020
(1)	(2)	(3)
01 Prambanan	52 592	1,29
02 Gantiwarno	38 144	1,24
03 Wedi	51 442	1,03
04 Bayat	61 191	1,50
05 Cawas	56 101	1,19
06 Trucuk	77 206	1,13
07 Kalikotes	37 051	1,38
08 Kebonarum	19 289	0,90
09 Jogonalan	59 628	1,25
10 Manisrenggo	43 242	1,27
11 Karangnongko	36 304	1,23
12 Ngawen	45 235	1,25
13 Ceper	64 305	1,04
14 Pedan	46 942	1,08
15 Karangdowo	42 515	1,10
16 Juwiring	57 764	0,85
17 Wonosari	62 115	0,88
18 Delanggu	41 041	0,53
19 Polanharjo	40 065	1,06
20 Karanganyam	45 219	1,16
21 Tulung	51 850	1,43
22 Jatinom	58 953	1,21
23 Kemalang	38 547	1,26
24 Klaten Selatan	44 316	0,86
25 Klaten Tengah	40 421	0,23
26 Klaten Utara	49 028	1,03
Kabupaten Klaten	1 260 506	1,10

Lanjutan Tabel/Continued Table 3.1.1

Kecamatan Subdistrict	Persentase Penduduk Percentage of Total Population	Kepadatan Penduduk per km ² Population Density per sq.km
(1)	(2)	(3)
01 Prambanan	4,17	2 154
02 Gantiwarno	3,03	1 488
03 Wedi	4,08	2 110
04 Bayat	4,85	1 552
05 Cawas	4,45	1 628
06 Trucuk	6,13	2 284
07 Kalikotes	2,94	2 854
08 Kebonarum	1,53	1 995
09 Jogonalan	4,73	2 233
10 Manisrenggo	3,43	1 604
11 Karangnongko	2,88	1 358
12 Ngawen	3,59	2 662
13 Ceper	5,10	2 631
14 Pedan	3,72	2 449
15 Karangdowo	3,37	1 454
16 Juwiring	4,58	3 077
17 Wonosari	4,93	1 995
18 Delanggu	3,26	2 187
19 Polanharjo	3,18	1 681
20 Karanganom	3,59	1 879
21 Tulung	4,11	1 620
22 Jatinom	4,68	1 659
23 Kemalang	3,06	746
24 Klaten Selatan	3,52	3 071
25 Klaten Tengah	3,21	4 532
26 Klaten Utara	3,89	4 723
Kabupaten Klaten	100	1 923

Lanjutan Tabel/*Continued Table* 3.1.1

Kecamatan Subdistrict	Rasio Jenis Kelamin Population Sex Ratio
(1)	(6)
01 Prambanan	98,4
02 Gantiwarno	99,6
03 Wedi	99,2
04 Bayat	99,7
05 Cawas	97,7
06 Trucuk	101,4
07 Kalikotes	100,4
08 Kebonarum	97,3
09 Jogonalan	99,9
10 Manisrenggo	98,2
11 Karangnongko	98,0
12 Ngawen	100,7
13 Ceper	100,2
14 Pedan	99,9
15 Karangdowo	97,9
16 Juwiring	99,5
17 Wonosari	99,3
18 Delanggu	99,3
19 Polanharjo	97,4
20 Karanganom	98,6
21 Tulung	99,5
22 Jatinom	100,5
23 Kemalang	99,3
24 Klaten Selatan	98,4
25 Klaten Tengah	96,5
26 Klaten Utara	97,8
Kabupaten Klaten	99,16

Sumber/*Source*: Hasil SP2020 (September)/*The result of the 2020 Population Census (September)*

Tabel 3.1.2 **Jumlah Penduduk Menurut Kelompok Umur dan Jenis Kelamin di Kabupaten Klaten, 2020**
Table **Population by Age Groups and Sex in Klaten Regency, 2020**

Kelompok Umur Age Groups	Jenis Kelamin/Sex		
	Laki-Laki Male	Perempuan Female	Jumlah Total
(1)	(2)	(3)	(4)
0–4	44 333	41 934	86 267
5–9	43 805	41 771	85 576
10–14	47 716	45 376	93 092
15–19	48 786	45 249	94 035
20–24	46 507	43 923	90 430
25–29	45 480	44 060	89 540
30–34	46 015	45 902	91 917
35–39	48 897	47 846	96 743
40–44	48 356	47 669	96 025
45–49	45 315	45 823	91 138
50–54	42 456	44 587	87 043
55–59	36 222	39 689	75 911
60–64	29 862	32 657	62 519
65–69	22 989	26 183	49 172
70–74	14 552	17 847	32 399
75+	16 309	22 390	38 699
Kabupaten Klaten	627 600	632 906	1 260 506

Sumber/Source: Hasil Perapihan Umur dari Data Administratif dan SP2020 (September)/The Result of Smoothing Single Year of Age from Administrative Data and the 2020 Population Census (September)

Tabel
Table 3.1.3

Akta yang diterbitkan Berdasarkan Jenis dan Bulan di Kabupaten Klaten, 2020
Certificate Published by Type and Month in Klaten Regency, 2020

Bulan Month	AKta Kelahiran Birth Certificate		Akta Kematian Deed of Death	Akta Perceraian Divorce Certificate	Akta Perkawinan Marriage Certificate
	Lapor Terlambat Late	Lapor Umum Usualy			
(1)	(2)	(3)	(4)	(5)	(6)
Januari/January	915	995	338	5	41
Februari/February	857	791	333	3	42
Maret/March	588	747	331	12	27
April/April	186	526	119	3	5
Mei/May	302	670	112	1	4
Juni/June	981	1 266	248	7	35
Juli/July	1 096	1 064	258	6	45
Agustus/August	803	869	212	9	22
September/September	945	1 007	254	9	54
Oktober/October	864	854	201	6	36
November/November	818	983	288	5	68
Desember/December	665	838	238	4	41
Kabupaten Klaten	9 020	10 610	2 932	70	420

Sumber/Source: Kantor Dinas Kependudukan dan Pencatatan Sipil Kabupaten Klaten/Population Service and Civil Registration of Klaten Regency

Tabel
Table 3.1.4**Jumlah Nikah, Talak, Cerai dan Rujuk di Kabupaten Klaten, 2020**
Number of Marriage, Talak, Divorce and Reconciliation in Klaten Regency, 2020

Kecamatan Subdistrict	Nikah Marriage	Talak	Cerai Divorve	Rujuk Reconciliation
(1)	(2)	(3)	(4)	(5)
01 Prambanan	360	-	-	-
02 Gantiwarno	225	-	23	-
03 Wedi	327	-	-	-
04 Bayat	422	-	-	-
05 Cawas	348	-	28	-
06 Trucuk	500	-	-	-
07 Kalikotes	244	-	-	-
08 Kebonarum	111	-	-	-
09 Jogonalan	352	-	-	-
10 Manisrenggo	290	-	-	-
11 Karangnongko	230	-	-	-
12 Ngawen	280	-	-	-
13 Ceper	432	-	63	-
14 Pedan	310	-	-	-
15 Karangdowo	276	12	49	-
16 Juwiring	412	-	-	-
17 Wonosari	390	10	34	-
18 Delanggu	311	-	-	-
19 Polanharjo	242	1	7	-
20 Karanganom	309	9	-	-
21 Tulung	334	15	49	-
22 Jatinom	338	-	-	-
23 Kemalang	325	-	-	-
24 Klaten Selatan	253	6	12	-
25 Klaten Tengah	319	-	-	-
26 Klaten Utara	388	2	3	-
Kabupaten Klaten	8 283	84	268	-

Sumber/Source: Kementerian Agama Kabupaten Klaten/Ministry of Religious Affairs of Klaten Regency

Tabel
Table 3.1.5

Data Perceraian Menurut Bulan di Kabupaten Klaten, 2020
Divorce Data by Month in Klaten Regency, 2020

Bulan Month	Akta Perceraian ¹ Divorce Certificate
(1)	(5)
Januari/January	175
Februari/February	162
Maret/March	161
April/April	58
Mei/May	11
Juni/June	235
Juli/July	316
Agustus/August	154
September/September	167
Oktober/October	68
November/November	124
Desember/December	35
Kabupaten Klaten	1567

Catatan/Note: ¹Data Pengadilan Agama merupakan perceraian untuk penduduk muslim, sedangkan data Pengadilan Negeri untuk penduduk non Muslim/Religious Court data is for divorcees for Muslim residents, while District Court data is for non-Muslim residents

Sumber/Source: Pengadilan Agama Kabupaten Klaten/Religious Courts of Klaten Regency
Pengadilan Negeri Kabupaten Klaten/District Courts of Klaten Regency

3.2 KETENAGAKERJAAN EMPLOYMENT

Tabel 3.2.1 Jumlah Penduduk Berumur 15 Tahun Keatas Menurut Jenis Kegiatan Selama Seminggu yang Lalu dan Jenis Kelamin di Kabupaten Klaten, 2020
Population Aged 15 Years and Over by Type of Activity During The Previous Week and Sex in Klaten Regency, 2020

Kegiatan Utama <i>Main Activity</i>	Jenis Kelamin/Sex		
	Laki-Laki <i>Male</i>	Perempuan <i>Female</i>	Jumlah <i>Total</i>
(1)	(2)	(3)	(4)
I. Angkatan Kerja/<i>Economically Active</i>	368 253	272 992	641 245
1. Bekerja/ <i>Working</i>	345 878	260 375	606 253
2. Pengangguran Terbuka/ <i>Unemployment</i>	22 375	12 617	34 992
II. Bukan Angkatan Kerja/<i>Economically Inactive</i>	87 824	209 403	297 227
1. Sekolah/ <i>Attending School</i>	29 584	35 061	64 645
2. Mengurus Rumah Tangga/ <i>Housekeeping</i>	24 568	158 727	183 295
3. Lainnya/ <i>Others</i>	33 672	15 615	49 287
Jumlah/<i>Total</i>	456 077	482 395	938 472

Sumber/*Source*: BPS, Survei Angkatan Kerja Nasional (Sakernas) Agustus/BPS-Statistics Indonesia, August National Labor Force Survey

Tabel 3.2.2
Table

Penduduk Berumur 15 Tahun ke Atas Menurut Pendidikan Tertinggi yang Ditamatkan dan Jenis Kegiatan Selama Seminggu yang Lalu di Kabupaten Klaten, 2020
Population 15 Years of Age and Over by Educational Attainment and Type of Activity During the Previous Week in Klaten Regency, 2020

Pendidikan Tertinggi yang Ditamatkan ¹ <i>Educational Attainment¹</i>	Angkatan Kerja/ <i>Economically Active</i>			Persentase Bekerja terhadap Angkatan Kerja <i>Percentage of Working to Economically Active</i>
	Bekerja <i>Working</i>	Pengangguran ² <i>Unemployment²</i>	Jumlah Angkatan Kerja <i>Total of Economically Active</i>	
(1)	(2)	(3)	(4)	(5)
0	175 273	3 289	178 562	98,16
1	110 891	6 099	116 990	94,79
2	247 668	22 625	270 293	91,63
3	72 421	2 979	75 400	96,05
Jumlah/Total	606 253	34 992	641 245	94,54

Lanjutan Tabel/*Continued Table 3.2.2*

Pendidikan Tertinggi yang Ditamatkan ¹ <i>Educational Attainment¹</i>	Bukan Angkatan Kerja <i>Not Economically Active</i>	Jumlah Total	Persentase Angkatan Kerja terhadap Penduduk Usia Kerja <i>Percentage of Economically Active to Working Age Population</i>
(1)	(6)	(7)	(8)
0	125 639	304 201	58,70
1	74 668	191 658	61,04
2	82 300	352 593	76,66
3	14 620	90 020	83,76
Jumlah/Total	297 227	938 472	68,33

- Catatan/Note:
- ¹ 0. ≤ Sekolah Dasar (SD)/≤ *Primary School*
 1. Sekolah Menengah Pertama/*Junior High School*
 2. Sekolah Menengah Atas/*Senior High School*
 3. Perguruan Tinggi/*Collage*
 - ² 1. Mencari pekerjaan/*Looking for work*
 2. Mempersiapkan usaha/*Establishing a new business/firm*
 3. Merasa tidak mungkin mendapat pekerjaan/*Hopeless of job*
 4. Sudah punya pekerjaan tetapi belum mulai bekerja/*Have a job in future start*

Sumber/Source: BPS, Survei Angkatan Kerja Nasional (Sakernas) Agustus/BPS-Statistics Indonesia, August National Labor Force Survey

Tabel 3.2.3
Table

Penduduk Berumur 15 Tahun Ke Atas yang Bekerja Selama Seminggu yang Lalu Menurut Status Pekerjaan Utama dan Jenis Kelamin di Kabupaten Klaten, 2020
Population 15 Years of Age and Over who Worked During The Previous Week by Main Employment Status and Sex in Klaten Regency, 2020

Status Pekerjaan Utama Main Employment Status	Laki-Laki Male	Perempuan Female	Jumlah Total
(1)	(2)	(3)	(4)
Berusaha sendiri <i>Own account worker</i>	77 630	67 019	144 649
Berusaha dibantu buruh tidak tetap/buruh tidak dibayar <i>Employer assisted by temporary worker/unpaid worker</i>	56 946	30 149	87 095
Berusaha dibantu buruh tetap/buruh dibayar <i>Employer assisted by permanent worker/paid worker</i>	15 026	4 209	19 235
Buruh/Karyawan/Pegawai/ <i>Employee</i>	121 311	102 519	223 830
Pekerja bebas <i>Casual worker</i>	50 903	15 066	65 969
Pekerja keluarga/tak dibayar <i>Family worker/unpaid worker</i>	24 062	41 413	65 475
Jumlah/Total	345 878	260 375	606 253

Sumber/Source: BPS, Survei Angkatan Kerja Nasional (Sakernas) Agustus/BPS-Statistics Indonesia, August National Labor Force Survey

Tabel 3.2.4 **Pencari Kerja Menurut Bulan, Penempatan, dan Jenis Kelamin, 2020**
Table 3.2.4 **Number of Registered Job by Applicant, Placement, and Sex, 2020**

Kecamatan Subdistrict	Belum Ditempatkan Bulan Lalu <i>Not Placement Passed Month</i>		Terdaftar Bulan Ini <i>List of This Month</i>		Belum Bulan Ini Placement This Month	
	Laki-laki <i>Male</i>	Perempuan <i>Female</i>	Laki-laki <i>Male</i>	Perempuan <i>Female</i>	Laki-laki <i>Male</i>	Perempuan <i>Female</i>
(1)	(2)	(3)	(4)	(5)	(6)	(7)
Januari/January	7 386	3 636	451	360	86	171
Februari/February	7 350	3 526	281	180	11	93
Maret/March	6 939	3 158	170	147	58	82
April/April	6 559	2 875	44	44	-	-
Mei/May	6 263	2 798	77	140	-	-
Juni/June	6 280	2 920	496	635	-	-
Juli/July	6 630	3 439	266	278	24	108
Agustus/August	6 607	3 430	274	288	69	53
September/September	6 462	3 452	199	200	2	-
Oktober/October	6 514	3 520	235	260	14	73
November/November	6 497	3 584	219	255	10	95
Desember/December	6 488	3 521	206	184	96	198
Kabupaten Klaten	79 975	39 859	2 918	2 971	370	873

Lanjutan Tabel/Continued Table 3.2.4

Kecamatan Subdistrict	Dihapuskan Bulan Ini Eliminated This Month		Belum Ditempatkan Bulan Ini Not Placement of This Month	
	Laki-laki Male	Perempuan Female	Laki-laki Male	Perempuan Female
(1)	(8)	(9)	(10)	(11)
Januari/January	401	299	7 350	3 526
Februari/February	681	455	6 939	3 158
Maret/March	492	348	6 559	2 875
April/April	340	121	6 263	2 798
Mei/May	60	18	6 280	2 920
Juni/June	146	116	6 630	3 439
Juli/July	265	179	6 607	3 430
Agustus/August	350	213	6 462	3 452
September/September	145	132	6 514	3 520
Oktober/October	238	143	6 497	3 564
November/November	218	203	6 488	3 521
Desember/December	150	154	6 448	3 353
Kabupaten Klaten	3 486	2 381	79 037	39 556

Sumber/Source: Dinas Perindustrian dan Tenaga Kerja Kabupaten Klaten/Departement of Industry and Labor of Klaten Regency

Tabel
Table 3.2.5

Pencari Kerja Menurut Bulan, Pendidikan, dan Jenis Kelamin, 2020
Number of Registered Job by Applicant, Month, and Sex, 2020

Kecamatan Subdistrict	SD <i>Elementary School</i>		SMP <i>Lower Secondary Schools</i>		SMA <i>Upper Secondary Schools</i>	
	Laki-laki <i>Male</i>	Perempuan <i>Female</i>	Laki-laki <i>Male</i>	Perempuan <i>Female</i>	Laki-laki <i>Male</i>	Perempuan <i>Female</i>
	(1)	(2)	(3)	(4)	(5)	(6)
Januari/ <i>January</i>	6	8	150	83	6 406	2 235
Februari/ <i>February</i>	5	2	129	61	6 025	1 907
Maret/ <i>March</i>	3	1	107	34	5 678	1 668
April/ <i>April</i>	3	1	101	41	5 411	1 626
Mei/ <i>May</i>	3	1	106	54	5 420	1 733
Juni/ <i>June</i>	3	5	111	82	5 792	2 240
Juli/ <i>July</i>	3	3	109	67	5 798	2 298
Agustus/ <i>August</i>	1	1	96	70	5 692	2 358
September/ <i>September</i>	1	1	97	72	5 744	2 435
Oktober/ <i>October</i>	1	1	97	83	5 734	2 471
November/ <i>November</i>	3	1	80	75	5 788	2 479
Desember/ <i>December</i>	2	-	72	67	5 771	2 349
Kabupaten Klaten	34	25	1 255	789	69 259	25 799

Lanjutan Tabel/Continued Table 3.2.5

Kecamatan Subdistrict	Sarjana Muda Bachelor		Sarjana Scholar		Jumlah Total	
	Laki-laki Male	Perempuan Female	Laki-laki Male	Perempuan Female	Laki-laki Male	Perempuan Female
(1)	(8)	(9)	(10)	(11)	(12)	(13)
Januari/January	279	397	462	736	7 303	3 459
Februari/February	282	399	452	723	6 893	3 089
Maret/March	276	396	449	715	6 513	2 814
April/April	267	378	435	691	6 217	2 737
Mei/May	267	378	437	691	6 233	2 857
Juni/June	268	384	416	673	6 590	3 384
Juli/July	253	358	405	652	6 568	3 378
Agustus/August	238	354	394	616	6 424	3 399
September/September	239	347	391	611	6 472	3 466
Oktober/October	231	343	392	611	6 455	3 509
November/November	230	353	348	565	6 449	3 473
Desember/December	222	340	348	558	6 415	3 314
Kabupaten Klaten	3 052	4 427	4 929	7 842	78 532	38 879

Sumber/Sourcse: Dinas Perindustrian dan Tenaga Kerja Kabupaten Klaten/Departement of Industry and Labor of Klaten Regency

Jumlah Faskes/*Health Facilities*


9 RSU/*General Hospital*

3 RS Khusus/*Specialized Hospital*

34 Puskesmas/*Public Health Center**

45 Klinik/*Clinic*

2 238 Posyandu/*Integrated Health Post*



Jumlah Nakes

Health Human Resources:

118 Dokter/*Doctors*

34 Dokter Gigi/*Dentists*

218 Perawat/*Nurses*

492 Bidan/*Midwife*



Jumlah Sekolah/*Number of Schools***

751 SD/*Primary Schools*

117 SMP/*Lower Secondary Schools*

26 SMA/*Upper Secondary Schools*

49 SMK/*Vacational High Schools*

SOSIAL & KESEJAHTERAAN RAKYAT

Social And Welfare

2020

*Puskesmas Rawat Inap dan Non Rawat Inap/*Public Health Center*

**Dibawah Kementerian Pendidikan dan Kebudayaan/*Under The Ministry of Education and Culture*

PENJELASAN TEKNIS

1. Jenjang Pendidikan formal terdiri atas pendidikan dasar, pendidikan menengah, dan pendidikan tinggi. Jenis pendidikan yang diajarkan mencakup pendidikan umum, kejuruan akademik, profesi, vokasi, keagamaan, dan khusus.
2. Pendidikan dasar berbentuk Sekolah Dasar (SD) dan Madrasah Ibtidaiyah (MI) atau bentuk lain yang sederajat serta Sekolah Menengah Pertama (SMP) dan Madrasah Tsanawiyah (MTs) atau bentuk lain yang sederajat.
3. Pendidikan Menengah berbentuk Sekolah Menengah Atas (SMA), Madrasah Aliyah (MA), Sekolah Menengah Kejuruan (SMK), dan Madrasah Aliyah Kejuruan, atau bentuk lain yang sederajat.
4. Pendidikan Tinggi merupakan jenjang pendidikan setelah pendidikan menengah yang mencakup program pendidikan diploma, sarjana, magister, spesialis, dan doktor yang diselenggarakan oleh perguruan tinggi. Perguruan tinggi dapat berbentuk akademi, politeknik, sekolah tinggi, atau institut.
5. Rumah Sakit adalah tempat pemeriksaan dan perawatan kesehatan, biasanya berada di bawah pengawasan dokter/tenaga medis, yang melayani penderita yang sakit untuk berobat rawat jalan atau rawat inap. Undang-undang RI No. 44 Tahun 2009 tentang rumah sakit mengelompokkan rumah sakit berdasarkan jenis pelayanan yang

TECHNICAL NOTES

1. *The Formal Education Level consists of primary education, secondary education, and high education. The kind of education that taught consists of general education, vocational, academic, professional, religious, and specific education.*
2. *The primary education consists of Elementary School and Islamic Elementary School or other equivalent forms and Junior High School and MTs or other equivalent forms.*
3. *The Secondary Education consists of the senior high school, Madrassah Aliyah, Vocational Madrasah Aliyah, or other equivalent forms.*
4. *The tertiary Education consists of the education level after the secondary education that consists of diplomas, bachelor, master, specialist, and doctoral degrees that are held by the college. The universities can be academy, polytechnic, college, or institute*
5. *Hospital is a place for health check, usually controlled/supervised by doctors/medical personnel to serve the ill patients to get outpatient or inpatient treatment services. The law of the Republic of Indonesia Number 44 year 2009 concernin gabout hospital have been grouping hospital based on the type of service being given into:*

diberikan menjadi:

- Rumah Sakit Umum adalah rumah sakit yang memberikan pelayanan kesehatan pada semua bidang dan jenis penyakit.
- Rumah Sakit Khusus adalah rumah sakit yang memberikan pelayanan utama pada satu bidang atau satu jenis penyakit tertentu berdasarkan disiplin ilmu, golongan umur, organ, jenis penyakit, atau kekhususan lainnya.
- Rumah Sakit Bersalin adalah rumah sakit khusus untuk persalinan, dilengkapi pelayanan spesialis pemeriksaan kehamilan, persalinan, rawat inap, dan rawat jalan ibu dan anak yang berada di bawah pengawasan dokter spesialis kandungan.
- Rumah Bersalin adalah sarana pelayanan kesehatan dengan izin sebagai rumah bersalin, dilengkapi pelayanan pemeriksaan kehamilan, persalinan, serta pemeriksaan ibu dan anak yang berada di bawah pengawasan bidan senior.
- Poliklinik adalah sarana kesehatan yang dipakai untuk pelayanan berobat.
- *General Hospital is a hospital that provides health services in all areas and types of diseases.*
- *Special Hospital is a hospital that provides primary care in one area or one particular type of disease base on dicipline, age group, organ, type of disease, or other specificity.*
- *Maternity Hospital is a specialized hospital for childbirth, has specialist inspection service to pregnancy, childbirth, hospitalization, and outpatient for mothers and children that is under the supervision of an obstetrician.*
- *Maternity House is a health care facility with a license as a maternity house, equipped with prenatal care, childbirth, and examination of mothers and children which is under the supervision of a senior midwife.*
- *Polyclinic is a health facility in which to get outpatient services, usually under the control of doctor/medical personnel.*

ULASAN

Kabupaten Klaten, dibawah Kementrian Pendidikan dan Kebudayaan mempunyai 751 Sekolah Dasar, 117 Sekolah Menengah Pertama, 26 Sekolah Menengah Atas, dan 49 Sekolah Menengah Kejuruan.

Sedangkan dibawah naungan Kementrian Agama, Kabupaten Klaten mempunyai 359 RA, 85 Madrasah Ibtidaiyah, 21 Madrasah Tsanawiyah, dan 7 Madrasah Aliyah.

Dalam bidang kesehatan, tenaga kesehatan dibawah naungan Dinas Kesehatan Kabupaten Klaten terdiri dari 118 dokter, 34 dokter gigi, 218 perawat, 492 bidan, 66 tenaga kefarmasian, 80 tenaga kesehatan masyarakat, 46 tenaga kesehatan lingkungan, 49 tenaga gizi, dan 37 ahli teknologi laboratorium medik.

Dalam bidang keagamaan, sebanyak 1,2 juta penduduknya beragama Islam, 42 ribu beragama Protestan, 36 ribu beragama Katolik, 8 ribu beragama Hindu, 500 orang beragama Budha, dan sebanyak 300 orang beragama selain disebutkan sebelumnya.

DESCRIPTION

Klaten Regency, under the Ministry of Education and Culture has 751 Elementary Schools, 117 Lower Secondary School, 26 Upper Secondary School, and 49 Vocational High Schools.

Meanwhile, under the auspices of the Ministry of Religious Affairs, Klaten Regency has 359 Raudatul Athfal, 85 Madrasah Ibtidaiyah, 21 Madrasah Tsanawiyah, and 7 Madrasah Aliyah.

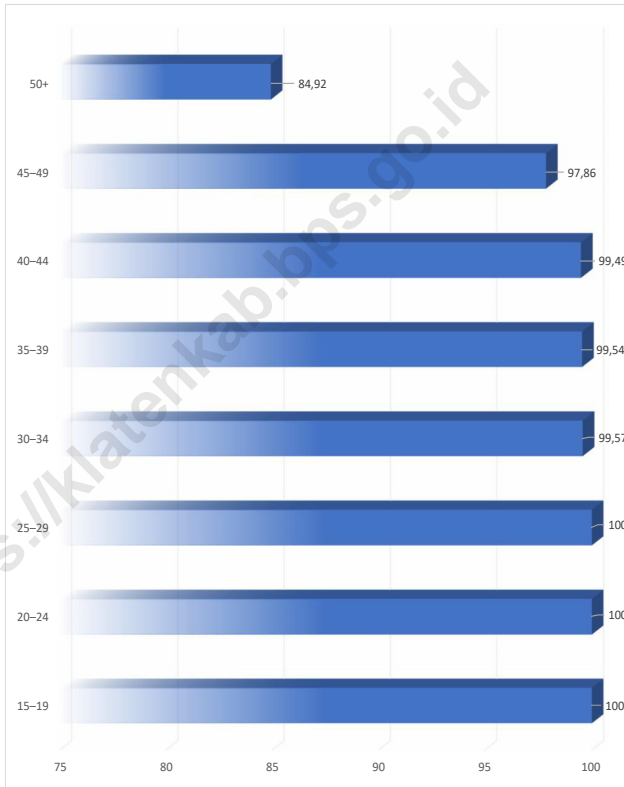
In the health sector, health workers under Health Service of Klaten Regencye consist of 118 doctors, 34 dentists, 218 nurses, 492 midwives, 66 pharmaceutical workers, 80 public health workers, 46 environmental health workers, 49 nutrition workers, and 37 laboratory technology experts medical.

In the religious field, as many as 1,2 million people are Muslim, 42 thousand are Protestants, 36 thousand are Catholics, 8 thousand are Hindus, 500 are Buddhist, and as many as 300 people are religious apart from those previously mentioned.

**Gambar
Figures**

4.1

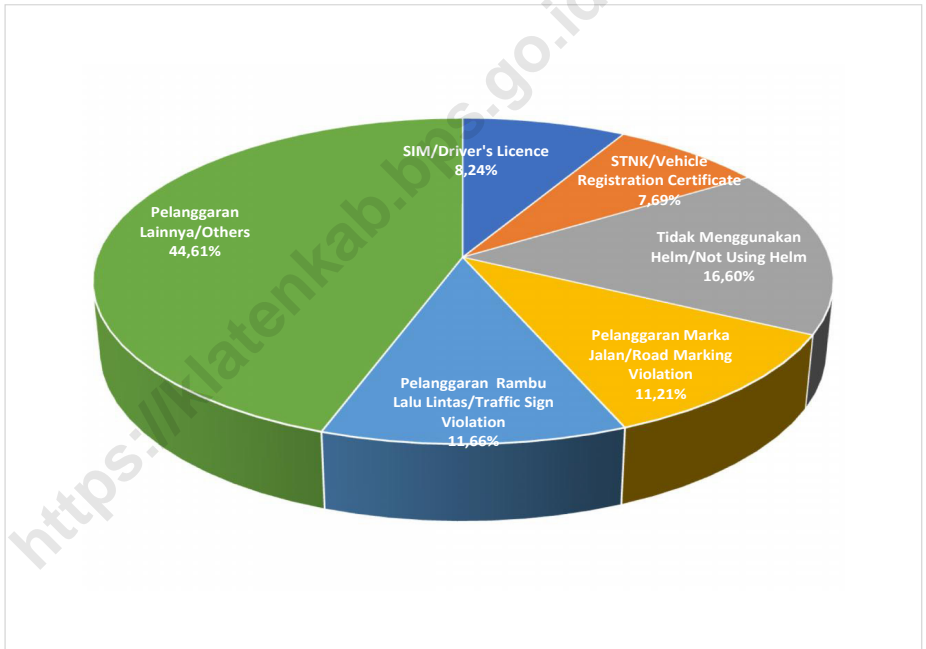
Persentase Penduduk Berumur 15 Tahun ke Atas yang Melek Huruf Menurut Kelompok Umur di Kabupaten Klaten, 2020
Percentage of Literate People Aged 15 Years and Over by Age Group in Klaten Regency, 2020



Sumber/Source : BPS, Survei Sosial Ekonomi Nasional (Susenas)/BPS-Statistics Indonesia, National Socioeconomic Survey

**Gambar
Figures** 4.2

**Persentase Pelanggaran Lalu Lintas Menurut Jenis Pelanggaran
di Kabupaten Klaten, 2020**
*Percentage of Traffic Violation by Kinds of Violation in Klaten
Regency, 2020*



Sumber/Source : Kepolisian Resor Kabupaten Klaten/Resort Police of Klaten Regency

4.1 PENDIDIKAN EDUCATION

Tabel 4.1.1 Jumlah Sekolah, Guru, dan Murid Taman Kanak-Kanak (TK) di Bawah Kementerian Pendidikan dan Kebudayaan Menurut Kecamatan di Kabupaten Klaten, 2019/2020 dan 2020/2021
Number of Schools, Teachers, and Pupils in Kindergarten Under The Ministry of Education and Culture by Subdistrict in Klaten Regency, 2019/2020 and 2020/2021

Kecamatan Subdistrict	Sekolah/Schools					
	Negeri/Public		Swasta/Private		Jumlah/Total	
	2019/2020	2020/2021	2019/2020	2020/2021	2019/2020	2020/2021
(1)	(2)	(3)	(4)	(5)	(6)	(7)
01 Prambanan	–	-	31	31	31	31
02 Gantiwarno	–	-	27	26	27	26
03 Wedi	–	-	35	34	35	34
04 Bayat	–	-	39	36	39	36
05 Cawas	–	-	47	44	47	44
06 Trucuk	–	-	62	63	62	63
07 Kalikotes	–	-	20	20	20	20
08 Kebonarum	–	-	17	17	17	17
09 Jogonalan	–	-	43	43	43	43
10 Manisrenggo	–	-	30	31	30	31
11 Karangnongko	–	-	27	27	27	27
12 Ngawen	1	1	38	38	39	39
13 Ceper	–	-	51	52	51	52
14 Pedan	–	-	36	35	36	35
15 Karangdowo	–	-	32	30	32	30
16 Juwiring	–	-	48	48	48	48
17 Wonosari	–	-	48	42	48	42
18 Delanggu	–	-	30	32	30	32
19 Polanharjo	–	-	35	35	35	35
20 Karanganom	–	-	48	47	48	47
21 Tulung	–	-	40	43	40	43
22 Jatinom	–	-	46	43	46	43
23 Kemalang	–	-	20	20	20	20
24 Klaten Selatan	–	-	27	27	27	27
25 Klaten Tengah	–	-	35	36	35	36
26 Klaten Utara	–	-	38	37	38	37
Kabupaten Klaten	1	1	950	937	951	938

Lanjutan Tabel/*Continued Table* 4.1.1

Kecamatan Subdistrict	Guru ¹ /Teachers ¹					
	Negeri/Public		Swasta/Private		Jumlah/Total	
	2019/2020	2020/2021	2019/2020	2020/2021	2019/2020	2020/2021
(1)	(8)	(9)	(10)	(11)	(12)	(13)
01 Prambanan	–	-	153	131	153	131
02 Gantiwarno	–	-	73	40	73	40
03 Wedi	–	-	138	121	138	121
04 Bayat	–	-	138	113	138	113
05 Cawas	–	-	164	118	164	118
06 Trucuk	–	-	179	154	179	154
07 Kalikotes	–	-	68	49	68	49
08 Kebonarum	–	-	75	76	75	76
09 Jogonalan	–	-	141	100	141	100
10 Manisrenggo	–	-	98	68	98	68
11 Karangnongko	–	-	58	39	58	39
12 Ngawen	10	11	115	75	125	86
13 Ceper	–	-	159	110	159	110
14 Pedan	–	-	125	68	125	68
15 Karangdowo	–	-	90	47	90	47
16 Juwiring	–	-	157	101	157	101
17 Wonosari	–	-	151	104	151	104
18 Delanggu	–	-	144	122	144	122
19 Polanharjo	–	-	81	65	81	65
20 Karanganom	–	-	139	112	139	112
21 Tulung	–	-	103	83	103	83
22 Jatinom	–	-	155	116	155	116
23 Kemalang	–	-	62	43	62	43
24 Klaten Selatan	–	-	102	80	102	80
25 Klaten Tengah	–	-	179	137	179	137
26 Klaten Utara	–	-	176	102	176	102
Kabupaten Klaten	8	11	3 223	2374	3 233	2385

Lanjutan Tabel/Continued Table 4.1.1

Kecamatan Subdistrict	Murid/Pupils					
	Negeri/Public		Swasta/Private		Jumlah/Total	
	2019/2020	2020/2021	2019/2020	2020/2021	2019/2020	2020/2021
(1)	(14)	(15)	(16)	(17)	(18)	(19)
01 Prambanan	–	-	1 669	1 464	1 669	1 464
02 Gantiwarno	–	-	768	693	768	693
03 Wedi	–	-	1 606	1 566	1 606	1 566
04 Bayat	–	-	1 482	1 410	1 482	1 410
05 Cawas	–	-	1 570	1 173	1 570	1 173
06 Trucuk	–	-	1 984	2 084	1 984	2 084
07 Kalikotes	–	-	854	763	854	763
08 Kebonarum	–	-	597	714	597	714
09 Jogonalan	–	-	1 573	1 487	1 573	1 487
10 Manisrenggo	–	-	1 129	1 259	1 129	1 259
11 Karangnongko	–	-	753	755	753	755
12 Ngawen	71	73	1 286	1 124	1 357	1 197
13 Ceper	–	-	1 857	1 767	1 857	1 767
14 Pedan	–	-	1 476	1 445	1 476	1 445
15 Karangdowo	–	-	977	809	977	809
16 Juwiring	–	-	1 744	1 544	1 744	1 544
17 Wonosari	–	-	1 564	1 303	1 564	1 303
18 Delanggu	–	-	1 404	1 399	1 404	1 399
19 Polanharjo	–	-	851	752	851	752
20 Karanganom	–	-	1 564	1 383	1 564	1 383
21 Tulung	–	-	1 082	1 214	1 082	1 214
22 Jatinom	–	-	1 944	1 740	1 944	1 740
23 Kemalang	–	-	885	760	885	760
24 Klaten Selatan	–	-	1 043	1 018	1 043	1 018
25 Klaten Tengah	–	-	1 928	1 694	1 928	1 694
26 Klaten Utara	–	-	1 806	1 467	1 806	1 467
Kabupaten Klaten	71	73	35 396	32 787	35 467	32 860

Catatan/Note: ¹ Jumlah guru termasuk kepala sekolah dan guru/The total of teachers including headmaster and teacher

Sumber/Source: Kementerian Pendidikan dan Kebudayaan, Data Semester Ganjil/Ministry of Educations and Culture, Odd Semester Data

Tabel 4.1.2
Table

**Jumlah Sekolah, Guru, dan Murid Raudatul Athfal (RA)
di Bawah Kementerian Agama Menurut Kecamatan di
Kabupaten Klaten, 2019/2020 dan 2020/2021**
**Number of Schools, Teachers, and Pupils in Raudatul Athfal
(RA) Under The Ministry of Religious Affairs by Subdistrict in
Klaten Regency, 2019/2020 and 2020/2021**

Kecamatan Subdistrict	Sekolah/Schools		Guru/Teachers		Murid/Pupils	
	2019/2020	2020/2021*	2019/2020	2020/2021*	2019/2020	2020/2021*
(1)	(2)	(3)	(4)	(5)	(6)	(7)
01 Prambanan	9	9	36	37	445	453
02 Gantiwarno	3	3	7	7	167	167
03 Wedi	9	9	27	25	430	438
04 Bayat	11	11	51	50	539	577
05 Cawas	18	18	65	75	760	756
06 Trucuk	20	20	66	69	890	880
07 Kalikotes	12	12	47	47	660	616
08 Kebonarum	7	7	32	36	403	407
09 Jogonalan	13	13	45	47	685	624
10 Manisrenggo	10	10	49	52	625	635
11 Karangnongko	13	13	30	27	475	470
12 Ngawen	32	32	75	82	992	944
13 Ceper	24	24	85	85	1 131	1 018
14 Pedan	16	15	53	62	787	754
15 Karangdowo	13	12	30	34	547	515
16 Juwiring	15	15	53	59	574	576
17 Wonosari	10	9	36	62	511	468
18 Delanggu	11	11	41	49	521	524
19 Polanharjo	10	10	27	30	340	315
20 Karanganom	17	17	45	48	662	622
21 Tulung	17	18	45	47	568	533
22 Jatinom	25	22	69	64	975	985
23 Kemalang	5	5	20	19	335	357
24 Klaten Selatan	12	12	38	42	499	470
25 Klaten Tengah	15	15	71	75	841	865
26 Klaten Utara	17	17	63	65	711	722
Kabupaten Klaten	364	359	1 206	1 295	16 073	15 691

Catatan/Note: Seluruh Raudatul Athfal (RA) berstatus swasta/All Raudatul Athfal (RA) are private
 Sumber/Source: 2019/2020-Kementerian Agama, Data Semester Ganjil/Ministry of Religious Affairs, Odd Semester Data
 2020/2021-Kementerian Agama Kabupaten Klaten/Ministry of Religious Affairs Klaten Regency

Tabel
Table 4.1.3

**Jumlah Sekolah, Guru, dan Murid Sekolah Dasar (SD)
di Bawah Kementerian Pendidikan dan Kebudayaan
Menurut Kecamatan di Kabupaten Klaten, 2019/2020 dan
2020/2021**

**Number of Schools, Teachers, and Pupils in Primary Schools
Under The Ministry of Education and Culture by Subdistrict
in Klaten Regency, 2019/2020 and 2020/2021**

Kecamatan Subdistrict	Sekolah/Schools					
	Negeri/Public		Swasta/Private		Jumlah/Total	
	2019/2020	2020/2021	2019/2020	2020/2021	2019/2020	2020/2021
(1)	(2)	(3)	(4)	(5)	(6)	(7)
01 Prambanan	31	27	3	3	34	32
02 Gantiwarno	23	23	3	3	26	26
03 Wedi	28	25	7	7	35	32
04 Bayat	34	33	4	4	38	37
05 Cawas	40	34	4	4	44	38
06 Trucuk	39	35	3	3	42	40
07 Kalikotes	21	21	-	-	21	21
08 Kebonarum	11	11	1	1	12	12
09 Jogonalan	26	26	2	2	28	28
10 Manisrenggo	28	27	2	2	30	30
11 Karangnongko	25	22	-	-	25	22
12 Ngawen	23	22	1	1	24	23
13 Ceper	30	30	4	4	34	34
14 Pedan	24	24	2	2	26	26
15 Karangdowo	29	24	2	2	31	27
16 Juwiring	33	30	5	5	38	38
17 Wonosari	38	34	3	3	41	41
18 Delanggu	25	24	5	5	30	29
19 Polanharjo	28	27	1	1	29	28
20 Karanganom	26	24	4	4	30	28
21 Tulung	29	29	1	1	30	30
22 Jatinom	35	33	3	3	38	36
23 Kemalang	25	23	-	-	25	23
24 Klaten Selatan	19	18	3	3	22	21
25 Klaten Tengah	20	20	10	10	30	30
26 Klaten Utara	14	14	5	5	19	19
Kabupaten Klaten	704	660	78	78	782	751

Lanjutan Tabel/Continued Table 4.1.3

Kecamatan Subdistrict	Guru ¹ /Teachers ¹					
	Negeri/Public		Swasta/Private		Jumlah/Total	
	2019/2020	2020/2021	2019/2020	2020/2021	2019/2020	2020/2021
(1)	(8)	(9)	(10)	(11)	(12)	(13)
01 Prambanan	209	211	40	39	249	259
02 Gantiwarno	169	180	37	43	206	223
03 Wedi	236	239	113	123	349	362
04 Bayat	273	281	54	58	327	339
05 Cawas	335	341	68	71	403	412
06 Trucuk	347	354	34	35	381	404
07 Kalikotes	187	193	-	-	187	193
08 Kebonarum	83	86	14	17	97	103
09 Jogonalan	207	218	22	24	229	242
10 Manisrenggo	172	173	10	9	182	187
11 Karangnongko	174	184	-	-	174	184
12 Ngawen	161	169	15	17	176	186
13 Ceper	236	244	38	42	274	286
14 Pedan	216	217	32	31	248	248
15 Karangdowo	227	226	16	16	243	249
16 Juwiring	290	290	56	59	346	373
17 Wonosari	305	309	38	37	343	372
18 Delanggu	224	223	88	90	312	313
19 Polanharjo	215	218	18	18	233	236
20 Karanganom	202	206	42	42	244	248
21 Tulung	232	238	12	12	244	250
22 Jatinom	308	309	46	46	354	355
23 Kemalang	184	193	-	-	184	193
24 Klaten Selatan	166	166	23	23	189	189
25 Klaten Tengah	199	209	164	166	363	375
26 Klaten Utara	129	136	76	74	205	210
Kabupaten Klaten	5 686	5 813	1 056	1 092	6 742	6 991

Lanjutan Tabel/Continued Table 4.1.3

Kecamatan Subdistrict	Murid/Pupils					
	Negeri/Public		Swasta/Private		Jumlah/Total	
	2019/2020	2020/2021	2019/2020	2020/2021	2019/2020	2020/2021
(1)	(14)	(15)	(16)	(17)	(18)	(19)
01 Prambanan	3 470	3 247	609	641	4 079	3 915
02 Gantiwarno	2 462	2 340	563	628	3 025	2 968
03 Wedi	3 254	3 108	2 229	2 248	5 483	5 356
04 Bayat	3 242	3 020	916	980	4 158	4 000
05 Cawas	3 236	2 979	1 197	1 284	4 433	4 263
06 Trucuk	4 282	3 882	456	500	4 738	4 437
07 Kalikotes	2 312	2 179	-	-	2 312	2 179
08 Kebonarum	868	817	284	294	1 152	1 111
09 Jogonalan	3 719	3 521	547	569	4 266	4 090
10 Manisrenggo	2 879	2 823	109	120	2 988	2 979
11 Karangnongko	2 307	2 258	-	-	2 307	2 258
12 Ngawen	2 434	2 300	507	528	2 941	2 828
13 Cepher	3 436	3 217	561	616	3 997	3 833
14 Pedan	2 859	2 648	624	653	3 483	3 301
15 Karangdowo	2 188	1 987	196	254	2 384	2 256
16 Juwiring	3 275	3 124	579	650	3 854	3 879
17 Wonosari	4 133	3 967	531	590	4 664	4 721
18 Delanggu	3 091	2 906	1 700	1 741	4 791	4 647
19 Polanharjo	2 045	1 950	207	202	2 252	2 152
20 Karanganom	2 311	2 137	732	813	3 043	2 950
21 Tulung	2 459	2 328	354	348	2 813	2 676
22 Jatinom	4 274	4 121	900	974	5 174	5 095
23 Kemalang	2 972	2 898	-	-	2 972	2 898
24 Klaten Selatan	2 309	2 189	274	286	2 583	2 475
25 Klaten Tengah	3 792	3 619	2 922	2 982	6 714	6 601
26 Klaten Utara	2 722	2 577	1 480	1 502	4 202	4 079
Kabupaten Klaten	76 331	72 142	18 477	19 403	94 808	91 947

Catatan/Note: ¹ Jumlah guru termasuk kepala sekolah dan guru/The total of teachers including headmaster and teacher

Sumber/Sourse: Kementerian Pendidikan dan Kebudayaan, Data Semester Ganjil/Ministry of Educations and Culture, Odd Semester Data

Tabel 4.1.4
Table

Jumlah Sekolah, Guru, dan Murid Madrasah Ibtidaiyah (MI) di Bawah Kementerian Agama Menurut Kecamatan di Kabupaten Klaten, 2019/2020 dan 2020/2021
Number of Schools, Teachers, and Pupils in Madrasah Ibtidaiyah (MI) Under The Ministry of Religious Affairs by Subdistrict in Klaten Regency, 2019/2020 and 2020/2021

Kecamatan Subdistrict	Sekolah/Schools					
	Negeri/Public		Swasta/Private		Jumlah/Total	
	2019/2020	2020/2021*	2019/2020	2020/2021*	2019/2020	2020/2021*
(1)	(2)	(3)	(4)	(5)	(6)	(7)
01 Prambanan	-	-	2	2	2	2
02 Gantiwarno	-	-	1	1	1	1
03 Wedi	-	-	-	-	-	-
04 Bayat	-	-	4	4	4	4
05 Cawas	-	-	1	1	1	1
06 Trucuk	-	-	9	9	9	9
07 Kalikotes	-	-	1	4	1	4
08 Kebonarum	-	-	2	2	2	2
09 Jogonalan	-	-	2	2	2	2
10 Manisrenggo	-	-	4	4	4	4
11 Karangnongko	-	-	2	2	2	2
12 Ngawen	-	-	6	6	6	6
13 Ceper	1	1	8	8	9	9
14 Pedan	-	-	6	3	6	3
15 Karangdowo	-	-	5	5	5	5
16 Juwiring	-	-	7	7	7	7
17 Wonosari	-	-	2	2	2	2
18 Delanggu	-	-	-	-	-	-
19 Polanharjo	1	1	5	5	6	6
20 Karanganom	1	1	4	4	5	5
21 Tulung	-	-	7	7	7	7
22 Jatinom	-	-	1	1	1	1
23 Kemalang	-	-	-	-	-	-
24 Klaten Selatan	-	-	-	-	-	-
25 Klaten Tengah	-	-	-	-	-	-
26 Klaten Utara	-	-	3	3	3	3
Kabupaten Klaten	3	3	82	82	85	85

Lanjutan Tabel/*Continued Table 4.1.4*

Kecamatan Subdistrict	Guru/Teachers					
	Negeri/Public		Swasta/Private		Jumlah/Total	
	2019/2020	2020/2021*	2019/2020	2020/2021*	2019/2020	2020/2021*
(1)	(8)	(9)	(10)	(11)	(12)	(13)
01 Prambanan	-	-	17	19	17	19
02 Gantiwarno	-	-	13	15	13	15
03 Wedi	-	-	-	-	-	-
04 Bayat	-	-	46	51	46	51
05 Cawas	-	-	13	13	13	13
06 Trucuk	-	-	104	127	104	127
07 Kalikotes	-	-	12	50	12	50
08 Kebonarang	-	-	35	37	35	37
09 Jogonalan	-	-	23	28	23	28
10 Manisrenggo	-	-	52	63	52	63
11 Karangnongko	-	-	34	35	34	35
12 Ngawen	-	-	73	80	73	80
13 Ceper	19	23	95	111	114	134
14 Pedan	-	-	70	53	70	53
15 Karangdowo	-	-	52	60	52	60
16 Juwiring	-	-	85	91	85	91
17 Wonosari	-	-	15	20	15	20
18 Delanggu	-	-	-	-	-	-
19 Polanharjo	21	25	46	45	67	70
20 Karanganom	28	32	47	77	75	109
21 Tulung	-	-	85	97	85	97
22 Jatinom	-	-	21	21	21	21
23 Kemalang	-	-	-	-	-	-
24 Klaten Selatan	-	-	-	-	-	-
25 Klaten Tengah	-	-	-	-	-	-
26 Klaten Utara	-	-	49	61	49	61
Kabupaten Klaten	68	80	987	1 154	1 055	1 234

Lanjutan Tabel/*Continued Table 4.1.4*

Kecamatan Subdistrict	Murid/Pupils					
	Negeri/Public		Swasta/Private		Jumlah/Total	
	2019/2020	2020/2021*	2019/2020	2020/2021*	2019/2020	2020/2021*
(1)	(14)	(15)	(16)	(17)	(18)	(19)
01 Prambanan	-	-	332	334	332	334
02 Gantiwarno	-	-	110	109	110	109
03 Wedi	-	-	-	-	-	-
04 Bayat	-	-	615	649	615	649
05 Cawas	-	-	248	248	248	248
06 Trucuk	-	-	1 818	1 812	1 818	1 812
07 Kalikotes	-	-	135	817	135	817
08 Kebonarum	-	-	712	685	712	685
09 Jogonalan	-	-	336	355	336	355
10 Manisrenggo	-	-	959	974	959	974
11 Karangongko	-	-	440	444	440	444
12 Ngawen	-	-	1 162	1 158	1 162	1 158
13 Ceper	539	540	1 551	1 566	2 090	2 106
14 Pedan	-	-	1 316	643	1 316	643
15 Karangdowo	-	-	612	611	612	611
16 Juwiring	-	-	1 191	1 182	1 191	1 182
17 Wonosari	-	-	120	122	120	122
18 Delanggu	-	-	-	-	-	-
19 Polanharjo	261	262	599	593	860	855
20 Karanganom	592	589	1 031	1 047	1 623	1 636
21 Tulung	-	-	1 418	1 408	1 418	1 408
22 Jatinom	-	-	301	301	301	301
23 Kemalang	-	-	-	-	-	-
24 Klaten Selatan	-	-	-	-	-	-
25 Klaten Tengah	-	-	-	-	-	-
26 Klaten Utara	-	-	987	990	987	990
Kabupaten Klaten	1 392	1 391	15 993	16 048	17 385	17 439

Sumber/*Source*: 2019/2020-Kementerian Agama, Data Semester Ganjil/*Ministry of Religious Affairs, Odd Semester Data*
2020/2021-Kementerian Agama Kabupaten Klaten/*Ministry of Religious Affairs Klaten Regency*

Tabel
Table 4.1.5

Jumlah Sekolah, Guru, dan Murid Sekolah Menengah Pertama (SMP) di Bawah Kementerian Pendidikan dan Kebudayaan Menurut Kecamatan di Kabupaten Klaten, 2019/2020 dan 2020/2021
Number of Schools, Teachers, and Pupils in Lower Secondary Schools Under The Ministry of Education and Culture by Subdistrict in Klaten Regency, 2019/2020 and 2020/2021

Kecamatan Subdistrict	Sekolah/Schools					
	Negeri/Public		Swasta/Private		Jumlah/Total	
	2019/2020	2020/2021	2019/2020	2020/2021	2019/2020	2020/2021
(1)	(2)	(3)	(4)	(5)	(6)	(7)
01 Prambanan	2	2	1	1	3	3
02 Gantiwarno	3	3	2	2	5	5
03 Wedi	2	2	5	5	7	7
04 Bayat	3	3	2	2	5	5
05 Cawas	3	3	4	4	7	7
06 Trucuk	3	3	4	3	7	6
07 Kalikotes	1	1	-	1	1	2
08 Kebonarum	1	1	-	-	1	1
09 Jogonalan	2	2	1	1	3	3
10 Manisrenggo	3	3	1	1	4	4
11 Karangnongko	2	2	1	1	3	3
12 Ngawen	1	1	3	3	4	4
13 Ceper	3	3	-	-	3	3
14 Pedan	3	3	1	1	4	4
15 Karangdowo	3	3	1	1	4	4
16 Juwiring	2	2	4	4	6	6
17 Wonosari	2	2	2	2	4	4
18 Delanggu	4	4	4	4	8	8
19 Polanharjo	3	3	-	-	3	3
20 Karanganom	4	4	2	2	6	6
21 Tulung	3	3	1	1	4	4
22 Jatinom	3	3	2	2	5	5
23 Kemalang	2	2	2	2	4	4
24 Klaten Selatan	1	2	2	2	3	3
25 Klaten Tengah	3	2	3	2	6	5
26 Klaten Utara	3	3	5	5	8	8
Kabupaten Klaten	65	65	53	52	118	117

Lanjutan Tabel/Continued Table 4.1.5

Kecamatan Subdistrict	Guru ¹ /Teachers ¹					
	Negeri/Public		Swasta/Private		Jumlah/Total	
	2019/2020	2020/2021	2019/2020	2020/2021	2019/2020	2020/2021
(1)	(8)	(9)	(10)	(11)	(12)	(13)
01 Prambanan	70	72	13	12	83	84
02 Gantiwarno	106	102	17	19	123	121
03 Wedi	84	85	52	56	136	141
04 Bayat	112	111	22	22	134	133
05 Cawas	97	102	28	30	125	132
06 Trucuk	99	99	25	27	124	126
07 Kalikotes	38	41	-	3	38	44
08 Kebonarum	36	35	-	-	36	35
09 Jogonalan	83	79	13	13	96	92
10 Manisrenggo	110	102	11	11	121	113
11 Karangnongko	70	72	3	2	73	74
12 Ngawen	37	36	38	43	75	79
13 Ceper	109	110	-	-	109	110
14 Pedan	114	117	4	4	118	121
15 Karangdowo	112	109	6	6	118	115
16 Juwiring	76	75	43	44	119	119
17 Wonosari	88	88	18	18	106	106
18 Delanggu	140	136	39	44	179	180
19 Polanharjo	82	83	-	-	82	83
20 Karanganom	124	123	22	27	146	150
21 Tulung	93	92	9	9	102	101
22 Jatinom	110	106	21	21	131	127
23 Kemalang	60	61	15	16	75	77
24 Klaten Selatan	40	81	40	41	80	82
25 Klaten Tengah	121	82	30	32	151	154
26 Klaten Utara	150	150	84	99	234	249
Kabupaten Klaten	2 361	2 349	553	599	2 914	2 948

Lanjutan Tabel/Continued Table 4.1.5

Kecamatan Subdistrict	Murid/Pupils					
	Negeri/Public		Swasta/Private		Jumlah/Total	
	2019/2020	2020/2021	2019/2020	2020/2021	2019/2020	2020/2021
(1)	(14)	(15)	(16)	(17)	(18)	(19)
01 Prambanan	1 082	1 083	205	233	1 287	1 316
02 Gantiwarno	1 718	1 761	166	165	1 884	1 926
03 Wedi	1 527	1 530	511	560	2 038	2 090
04 Bayat	1 541	1 542	427	428	1 968	1 970
05 Cawas	1 477	1 594	357	370	1 834	1 964
06 Trucuk	1 636	1 615	185	141	1 821	1 756
07 Kalikotes	850	852	-	53	850	905
08 Kebonarum	667	660	-	-	667	660
09 Jogonalan	1 360	1 366	168	172	1 528	1 538
10 Manisrenggo	1 876	1 919	64	35	1 940	1 954
11 Karangnongko	1 101	1 071	13	8	1 114	1 079
12 Ngawen	746	763	552	522	1 298	1 285
13 Ceper	1 688	1 673	-	-	1 688	1 673
14 Pedan	1 831	1 822	35	20	1 866	1 842
15 Karangdowo	1 991	1 983	25	26	2 016	2 009
16 Juwiring	1 339	1 346	315	381	1 654	1 727
17 Wonosari	1 454	1 453	61	46	1 515	1 499
18 Delanggu	2 390	2 285	382	350	2 772	2 635
19 Polanharjo	1 166	1 157	-	-	1 166	1 157
20 Karanganom	1 897	1 932	192	201	2 089	2 133
21 Tulung	1 606	1 649	205	301	1 811	1 950
22 Jatinom	1 926	1 949	323	274	2 249	2 223
23 Kemalang	1 019	1 098	48	43	1 067	1 141
24 Klaten Selatan	650	1 430	575	552	1 225	1 209
25 Klaten Tengah	2 303	1 524	401	404	2 704	2 701
26 Klaten Utara	2 398	2 404	1 372	1 421	3 770	3 825
Kabupaten Klaten	39 239	39 461	6 582	6 706	45 821	46 167

Catatan/Note: ¹ Jumlah guru termasuk kepala sekolah dan guru/The total of teachers including headmaster and teacher

Sumber/Source: Kementerian Pendidikan dan Kebudayaan, Data Semester Ganjil/Ministry of Educations and Culture, Odd Semester Data

Tabel
Table 4.1.6

Jumlah Sekolah, Guru, dan Murid Madrasah Tsanawiyah (MTs) di Bawah Kementerian Agama Menurut Kecamatan di Kabupaten Klaten, 2019/2020 dan 2020/2021
Number of Schools, Teachers, and Pupils in Madrasah Tsanawiyah (MTs) Under The Ministry of Religious Affairs by Subdistrict in Klaten Regency , 2019/2020 and 2020/2021

Kecamatan Subdistrict	Sekolah/Schools					
	Negeri/Public		Swasta/Private		Jumlah/Total	
	2019/2020	2020/2021*	2019/2020	2020/2021*	2019/2020	2020/2021*
(1)	(2)	(3)	(4)	(5)	(6)	(7)
01 Prambanan	1	1	-	-	1	1
02 Gantiwarno	1	1	-	-	1	1
03 Wedi	-	-	1	1	1	1
04 Bayat	-	-	1	1	1	1
05 Cawas	1	1	-	-	1	1
06 Trucuk	-	-	1	1	1	1
07 Kalikotes	-	-	-	-	-	-
08 Kebonarum	-	-	-	-	-	-
09 Jogonalan	-	-	-	-	-	-
10 Manisrenggo	-	-	-	-	-	-
11 Karangnongko	-	-	1	1	1	1
12 Ngawen	-	-	-	-	-	-
13 Ceper	-	-	2	2	2	2
14 Pedan	1	1	-	-	1	1
15 Karangdowo	1	1	-	-	1	1
16 Juwiring	-	-	1	1	1	1
17 Wonosari	-	-	1	1	1	1
18 Delanggu	-	-	-	-	-	-
19 Polanharjo	-	-	-	-	-	-
20 Karanganom	-	-	1	1	1	1
21 Tulung	-	-	1	1	1	1
22 Jatinom	1	1	1	1	2	2
23 Kemalang	-	-	1	1	1	1
24 Klaten Selatan	-	-	-	-	-	-
25 Klaten Tengah	1	1	-	-	1	1
26 Klaten Utara	1	1	1	1	2	2
Kabupaten Klaten	8	8	13	13	21	21

Lanjutan Tabel/Continued Table 4.1.6

Kecamatan Subdistrict	Guru/Teachers					
	Negeri/Public		Swasta/Private		Jumlah/Total	
	2019/2020	2020/2021*	2019/2020	2020/2021*	2019/2020	2020/2021*
(1)	(8)	(9)	(10)	(11)	(12)	(13)
01 Prambanan	69	86	-	-	86	65
02 Gantiwarno	8	51	-	-	51	46
03 Wedi	-	-	13	17	17	18
04 Bayat	-	-	10	7	7	8
05 Cawas	35	35	-	-	35	37
06 Trucuk	-	-	18	26	26	26
07 Kalikotes	-	-	-	-	-	-
08 Kebonarum	-	-	-	-	-	-
09 Jogonalan	-	-	-	-	-	-
10 Manisrenggo	-	-	-	-	-	-
11 Karangnongko	-	-	14	15	15	16
12 Ngawen	-	-	-	-	-	-
13 Ceper	-	-	32	38	38	38
14 Pedan	31	45	-	-	45	38
15 Karangdowo	14	16	-	-	16	15
16 Juwiring	-	-	15	16	16	11
17 Wonosari	-	-	23	24	24	22
18 Delanggu	-	-	-	-	-	-
19 Polanharjo	-	-	-	-	-	-
20 Karanganom	-	-	18	21	21	18
21 Tulung	-	-	5	8	8	14
22 Jatinom	59	54	13	21	75	69
23 Kemalang	-	-	19	23	23	20
24 Klaten Selatan	-	-	-	-	-	-
25 Klaten Tengah	105	123	-	-	123	119
26 Klaten Utara	103	127	15	22	149	119
Kabupaten Klaten	424	537	195	238	775	699

Lanjutan Tabel/*Continued Table 4.1.6*

Kecamatan Subdistrict	Murid/Pupils					
	Negeri/Public		Swasta/Private		Jumlah/Total	
	2019/2020	2020/2021*	2019/2020	2020/2021*	2019/2020	2020/2021*
(1)	(14)	(15)	(16)	(17)	(18)	(19)
01 Prambanan	869	838	-	-	869	838
02 Gantiwarno	661	662	-	-	661	662
03 Wedi	-	-	148	154	148	154
04 Bayat	-	-	86	86	86	86
05 Cawas	465	466	-	-	465	466
06 Trucuk	-	-	291	293	291	293
07 Kalikotes	-	-	-	-	-	-
08 Kebonarum	-	-	-	-	-	-
09 Jogonalan	-	-	-	-	-	-
10 Manisrenggo	-	-	-	-	-	-
11 Karangnongko	-	-	161	163	161	163
12 Ngawen	-	-	-	-	-	-
13 Ceper	-	-	390	389	390	389
14 Pedan	548	549	-	-	548	549
15 Karangdowo	105	102	-	-	105	102
16 Juwiring	-	-	57	56	57	56
17 Wonosari	-	-	304	342	304	342
18 Delanggu	-	-	-	-	-	-
19 Polanharjo	-	-	-	-	-	-
20 Karanganom	-	-	212	211	212	211
21 Tulung	-	-	50	56	50	56
22 Jatinom	896	895	92	147	988	1042
23 Kemalang	-	-	113	115	113	115
24 Klaten Selatan	-	-	-	-	-	-
25 Klaten Tengah	1 183	1 411	-	-	1 183	1 411
26 Klaten Utara	1 134	1 188	163	288	1 297	1 476
Kabupaten Klaten	5 861	6 111	2 067	2 300	7 928	8 411

Sumber/Source: 2019/2020-Kementerian Agama, Data Semester Ganjil/Ministry of Religious Affairs, Odd Semester Data
2020/2021-Kementerian Agama Kabupaten Klaten/Ministry of Religious Affairs Klaten Regency

Tabel
Table 4.1.7

Jumlah Sekolah, Guru, dan Murid Sekolah Menengah Atas (SMA) di Bawah Kementerian Pendidikan dan Kebudayaan Menurut Kecamatan di Kabupaten Klaten, 2019/2020 dan 2020/2021

Number of Schools, Teachers, and Pupils in Upper Secondary Schools Under The Ministry of Education and Culture by Subdistrict in Klaten Regency, 2019/2020 and 2020/2021

Kecamatan Subdistrict	Sekolah/Schools					
	Negeri/Public		Swasta/Private		Jumlah/Total	
	2019/2020	2020/2021	2019/2020	2020/2021	2019/2020	2020/2021
(1)	(2)	(3)	(4)	(5)	(6)	(7)
01 Prambanan	1	1	-	-	1	1
02 Gantiwarno	-	-	1	1	1	1
03 Wedi	1	1	-	-	1	1
04 Bayat	1	1	2	1	3	2
05 Cawas	1	1	-	-	1	1
06 Trucuk	-	-	-	-	-	-
07 Kalikotes	-	-	-	-	-	-
08 Kebonarum	-	-	-	-	-	-
09 Jogonalan	1	1	-	-	1	1
10 Manisrenggo	-	-	-	-	-	-
11 Karangnongko	1	1	-	-	1	1
12 Ngawen	-	-	1	1	1	1
13 Ceper	1	1	-	-	1	1
14 Pedan	-	-	1	1	1	1
15 Karangdowo	1	1	-	-	1	1
16 Juwiring	-	-	1	1	1	1
17 Wonosari	1	1	-	-	1	1
18 Delanggu	-	-	1	1	1	1
19 Polanharjo	1	1	-	-	1	1
20 Karanganom	1	1	-	-	1	1
21 Tulung	-	-	-	-	-	-
22 Jatinom	1	1	-	-	1	1
23 Kemalang	-	-	-	-	-	-
24 Klaten Selatan	2	2	1	1	3	3
25 Klaten Tengah	-	-	1	-	1	-
26 Klaten Utara	1	1	4	4	5	5
Kabupaten Klaten	15	15	13	11	28	26

Lanjutan Tabel/*Continued Table 4.1.7*

Kecamatan Subdistrict	Guru ¹ /Teachers ¹					
	Negeri/Public		Swasta/Private		Jumlah/Total	
	2019/2020	2020/2021	2019/2020	2020/2021	2019/2020	2020/2021
(1)	(8)	(9)	(10)	(11)	(12)	(13)
01 Prambanan	47	51	-	-	47	51
02 Gantiwarno	-	-	9	9	9	9
03 Wedi	48	49	-	-	48	49
04 Bayat	35	34	6	5	41	39
05 Cawas	66	75	-	-	66	75
06 Trucuk	-	-	-	-	-	-
07 Kalikotes	-	-	-	-	-	-
08 Kebonarum	-	-	-	-	-	-
09 Jogonalan	43	49	-	-	43	49
10 Manisrenggo	-	-	-	-	-	-
11 Karangnongko	48	50	-	-	48	50
12 Ngawen	-	-	14	14	14	14
13 Ceper	37	40	-	-	37	40
14 Pedan	-	-	18	16	18	16
15 Karangdowo	53	65	-	-	53	65
16 Juwiring	-	-	6	6	6	6
17 Wonosari	55	64	-	-	55	64
18 Delanggu	-	-	14	13	14	13
19 Polanharjo	49	60	-	-	49	60
20 Karanganom	62	73	-	-	62	73
21 Tulung	-	-	-	-	-	-
22 Jatinom	45	51	-	-	45	51
23 Kemalang	-	-	-	-	-	-
24 Klaten Selatan	117	130	13	13	130	143
25 Klaten Tengah	-	-	-	-	-	-
26 Klaten Utara	56	62	76	82	132	144
Kabupaten Klaten	761	853	156	158	917	1 011

Lanjutan Tabel/Continued Table 4.1.7

Kecamatan Subdistrict	Murid/Pupils					
	Negeri/Public		Swasta/Private		Jumlah/Total	
	2019/2020	2020/2021	2019/2020	2020/2021	2019/2020	2020/2021
(1)	(14)	(15)	(16)	(17)	(18)	(19)
01 Prambanan	950	1 001	-	-	950	1 001
02 Gantiwarno	-	-	104	144	104	144
03 Wedi	615	654	-	-	615	654
04 Bayat	280	374	41	5	321	379
05 Cawas	1 225	1 215	-	-	1 225	1 215
06 Trucuk	-	-	-	-	-	-
07 Kalikotes	-	-	-	-	-	-
08 Kebonarum	-	-	-	-	-	-
09 Jogonalan	849	855	-	-	849	855
10 Manisrenggo	-	-	-	-	-	-
11 Karangnongko	862	935	-	-	862	935
12 Ngawen	-	-	69	116	69	116
13 Ceper	619	697	-	-	619	697
14 Pedan	-	-	87	58	87	58
15 Karangdowo	1 055	1 037	-	-	1 055	1 037
16 Juwiring	-	-	31	30	31	30
17 Wonosari	1 035	1 069	-	-	1 035	1 069
18 Delanggu	-	-	61	59	61	59
19 Polanharjo	1 028	1 065	-	-	1 028	1 065
20 Karanganom	1 155	1 181	-	-	1 155	1 181
21 Tulung	-	-	-	-	-	-
22 Jatinom	845	852	-	-	845	852
23 Kemalang	-	-	-	-	-	-
24 Klaten Selatan	2 157	2 208	66	48	2 223	2 256
25 Klaten Tengah	-	-	-	-	-	-
26 Klaten Utara	1 063	1 073	1 319	1 344	2 382	2 417
Kabupaten Klaten	13 738	14 216	1 778	1 804	15 516	16 020

Catatan/Note: ¹ Jumlah guru termasuk kepala sekolah dan guru/The total of teachers including headmaster and teacher

Sumber/Source: Kementerian Pendidikan dan Kebudayaan, Data Semester Ganjil/Ministry of Educations and Culture, Odd Semester Data

Tabel
Table 4.1.8

Jumlah Sekolah, Guru, dan Murid Sekolah Menengah Kejuruan (SMK) di Bawah Kementerian Pendidikan dan Kebudayaan Menurut Kecamatan di Kabupaten Klaten, 2019/2020 dan 2020/2021
Number of Schools, Teachers, and Pupils in Vocational High Schools Under The Ministry of Education and Culture by Subdistrict in Klaten Regency, 2019/2020 and 2020/2021

Kecamatan Subdistrict	Sekolah/Schools					
	Negeri/Public		Swasta/Private		Jumlah/Total	
	2019/2020	2020/2021	2019/2020	2020/2021	2019/2020	2020/2021
(1)	(2)	(3)	(4)	(5)	(6)	(7)
01 Prambanan	1	-	2	2	3	2
02 Gantiwarno	1	1	1	1	2	2
03 Wedi	-	-	1	1	1	1
04 Bayat	1	1	-	-	1	1
05 Cawas	-	-	3	2	3	2
06 Trucuk	1	1	-	-	1	1
07 Kalikotes	-	-	-	-	-	-
08 Kebonarum	-	-	-	-	-	-
09 Jogonalan	1	1	3	3	4	4
10 Manisrenggo	-	-	1	1	1	1
11 Karangnongko	-	-	-	-	-	-
12 Ngawen	1	1	-	-	1	1
13 Ceper	-	-	3	3	3	3
14 Pedan	1	1	3	3	4	4
15 Karangdowo	-	-	1	-	1	-
16 Juwiring	1	1	-	-	1	1
17 Wonosari	-	-	2	2	2	2
18 Delanggu	-	-	2	2	2	2
19 Polanharjo	-	-	-	-	-	-
20 Karanganom	-	-	-	-	-	-
21 Tulung	1	1	-	-	1	1
22 Jatinom	-	-	2	2	2	2
23 Kemalang	-	-	-	-	-	-
24 Klaten Selatan	1	1	4	3	5	4
25 Klaten Tengah	-	-	7	5	7	5
26 Klaten Utara	2	2	8	8	10	10
Kabupaten Klaten	12	11	43	38	55	49

Lanjutan Tabel/Continued Table 4.1.8

Kecamatan Subdistrict	Guru ¹ /Teachers ¹					
	Negeri/Public		Swasta/Private		Jumlah/Total	
	2019/2020	2020/2021	2019/2020	2020/2021	2019/2020	2020/2021
(1)	(8)	(9)	(10)	(11)	(12)	(13)
01 Prambanan	-	-	32	32	32	32
02 Gantiwarno	52	59	14	14	66	73
03 Wedi	-	-	14	14	14	14
04 Bayat	43	59	-	-	43	59
05 Cawas	-	-	36	38	36	38
06 Trucuk	109	115	-	-	109	115
07 Kalikotes	-	-	-	-	-	-
08 Kebonarum	-	-	-	-	-	-
09 Jogonalan	60	69	37	40	97	109
10 Manisrenggo	-	-	36	36	36	36
11 Karangnongko	-	-	-	-	-	-
12 Ngawen	108	121	-	-	108	121
13 Ceper	-	-	82	83	82	83
14 Pedan	57	62	90	95	147	157
15 Karangdowo	-	-	-	-	-	-
16 Juwiring	56	67	-	-	56	67
17 Wonosari	-	-	44	45	44	45
18 Delanggu	-	-	61	60	61	60
19 Polanharjo	-	-	-	-	-	-
20 Karanganom	-	-	-	-	-	-
21 Tulung	41	49	-	-	41	49
22 Jatinom	-	-	99	100	99	100
23 Kemalang	-	-	-	-	-	-
24 Klaten Selatan	70	76	70	76	140	152
25 Klaten Tengah	-	-	102	98	102	98
26 Klaten Utara	175	186	264	263	439	449
Kabupaten Klaten	771	863	981	994	1 752	1 857

Lanjutan Tabel/*Continued Table* 4.1.8

Kecamatan Subdistrict	Murid/Pupils					
	Negeri/Public		Swasta/Private		Jumlah/Total	
	2019/2020	2020/2021	2019/2020	2020/2021	2019/2020	2020/2021
(1)	(14)	(15)	(16)	(17)	(18)	(19)
01 Prambanan	-	-	487	443	487	443
02 Gantiwarno	927	960	276	331	1 203	1 291
03 Wedi	-	-	254	240	254	240
04 Bayat	1 120	1 124	-	-	1 120	1 124
05 Cawas	-	-	375	429	375	429
06 Trucuk	1 551	1 561	-	-	1 551	1 561
07 Kalikotes	-	-	-	-	-	-
08 Kebonarum	-	-	-	-	-	-
09 Jogonalan	1 173	1 168	402	347	1 575	1 515
10 Manisrenggo	-	-	562	591	562	591
11 Karangnongko	-	-	-	-	-	-
12 Ngawen	2 097	2 117	-	-	2 097	2 117
13 Ceper	-	-	1 671	1 674	1 671	1 674
14 Pedan	1 065	1 064	1 391	1 282	2 456	2 346
15 Karangdowo	-	-	-	-	-	-
16 Juwiring	996	1 046	-	-	996	1 046
17 Wonosari	-	-	608	702	608	702
18 Delanggu	-	-	797	872	797	872
19 Polanharjo	-	-	-	-	-	-
20 Karanganom	-	-	-	-	-	-
21 Tulung	820	819	-	-	820	819
22 Jatinom	-	-	2 011	1 929	2 011	1 929
23 Kemalang	-	-	-	-	-	-
24 Klaten Selatan	1 173	1 226	1 168	1 083	2 341	2 309
25 Klaten Tengah	-	-	902	802	902	802
26 Klaten Utara	2 885	2 865	4 434	4 417	7 319	7 282
Kabupaten Klaten	13 807	13 950	15 338	15 142	29 145	29 092

Catatan/Note: 1 Guru yang mengajar di 2 sekolah atau lebih dihitung di masing-masing sekolah. Jumlah guru termasuk kepala sekolah dan guru/*The teacher who taught in two schools or more counted in every school. The total of teachers including headmaster and teacher*

Sumber/Source: Kementerian Pendidikan dan Kebudayaan, Sistem Data Pokok Pendidikan, data semester ganjil laporan sampai dengan 2020/*Ministry of Educations and Culture, Basic Education Data System, odd semester report data up to 2020*

Tabel
Table 4.1.9

Jumlah Sekolah, Guru, dan Murid Madrasah Aliyah (MA) di Bawah Kementerian Agama Menurut Kecamatan di Kabupaten Klaten, 2019/2020 dan 2020/2021
Number of Schools, Teachers, and Pupils in Madrasah Aliyah (MA) Under the Ministry of Religious Affairs by Subdistrict in Klaten Regency, 2019/2020 and 2020/2021

Kecamatan Subdistrict	Sekolah/Schools					
	Negeri/Public		Swasta/Private		Jumlah/Total	
	2019/2020	2020/2021*	2019/2020	2020/2021*	2019/2020	2020/2021*
(1)	(2)	(3)	(4)	(5)	(6)	(7)
01 Prambanan	1	1	-	-	1	1
02 Gantiwarno	-	-	-	-	-	-
03 Wedi	-	-	-	-	-	-
04 Bayat	-	-	-	-	-	-
05 Cawas	-	-	-	-	-	-
06 Trucuk	-	-	-	-	-	-
07 Kalikotes	-	-	-	-	-	-
08 Kebonarum	-	-	-	-	-	-
09 Jogonalan	-	-	-	-	-	-
10 Manisrenggo	-	-	-	-	-	-
11 Karangnongko	-	-	-	-	-	-
12 Ngawen	-	-	-	-	-	-
13 Ceper	-	-	1	1	1	1
14 Pedan	-	-	-	-	-	-
15 Karangdowo	-	-	-	-	-	-
16 Juwiring	-	-	-	-	-	-
17 Wonosari	-	-	1	1	1	1
18 Delanggu	-	-	-	-	-	-
19 Polanharjo	-	-	-	-	-	-
20 Karanganom	-	-	1	1	1	1
21 Tulung	-	-	-	-	-	-
22 Jatinom	-	-	-	-	-	-
23 Kemalang	-	-	-	-	-	-
24 Klaten Selatan	-	-	-	-	-	-
25 Klaten Tengah	-	-	-	-	-	-
26 Klaten Utara	2	2	1	1	3	3
Kabupaten Klaten	3	3	4	4	7	7

Lanjutan Tabel/Continued Table 4.1.9

Kecamatan Subdistrict	Guru/Teachers					
	Negeri/Public		Swasta/Private		Jumlah/Total	
	2019/2020	2020/2021*	2019/2020	2020/2021*	2019/2020	2020/2021*
(1)	(8)	(9)	(10)	(11)	(12)	(13)
01 Prambanan	25	39	-	-	25	39
02 Gantiwarno	-	-	-	-	-	-
03 Wedi	-	-	-	-	-	-
04 Bayat	-	-	-	-	-	-
05 Cawas	-	-	-	-	-	-
06 Trucuk	-	-	-	-	-	-
07 Kalikotes	-	-	-	-	-	-
08 Kebonarum	-	-	-	-	-	-
09 Jogonalan	-	-	-	-	-	-
10 Manisrenggo	-	-	-	-	-	-
11 Karangnongko	-	-	-	-	-	-
12 Ngawen	-	-	-	-	-	-
13 Ceper	-	-	9	17	9	17
14 Pedan	-	-	-	-	-	-
15 Karangdowo	-	-	-	-	-	-
16 Juwiring	-	-	-	-	-	-
17 Wonosari	-	-	29	32	29	32
18 Delanggu	-	-	-	-	-	-
19 Polanharjo	-	-	-	-	-	-
20 Karanganom	-	-	19	25	19	25
21 Tulung	-	-	-	-	-	-
22 Jatinom	-	-	-	-	-	-
23 Kemalang	-	-	-	-	-	-
24 Klaten Selatan	-	-	-	-	-	-
25 Klaten Tengah	-	-	-	-	-	-
26 Klaten Utara	71	128	15	16	86	144
Kabupaten Klaten	96	167	72	90	168	257

Lanjutan Tabel/*Continued Table 4.1.9*

Kecamatan Subdistrict	Murid/Pupils					
	Negeri/Public		Swasta/Private		Jumlah/Total	
	2019/2020	2020/2021*	2019/2020	2020/2021*	2019/2020	2020/2021*
(1)	(14)	(15)	(16)	(17)	(18)	(19)
01 Prambanan	252	250	-	-	252	250
02 Gantiwarno	-	-	-	-	-	-
03 Wedi	-	-	-	-	-	-
04 Bayat	-	-	-	-	-	-
05 Cawas	-	-	-	-	-	-
06 Trucuk	-	-	-	-	-	-
07 Kalikotes	-	-	-	-	-	-
08 Kebonarum	-	-	-	-	-	-
09 Jogonalan	-	-	-	-	-	-
10 Manisrenggo	-	-	-	-	-	-
11 Karangnongko	-	-	-	-	-	-
12 Ngawen	-	-	-	-	-	-
13 Cepher	-	-	89	88	89	88
14 Pedan	-	-	-	-	-	-
15 Karangdowo	-	-	-	-	-	-
16 Juwiring	-	-	-	-	-	-
17 Wonosari	-	-	262	292	262	292
18 Delanggu	-	-	-	-	-	-
19 Polanharjo	-	-	-	-	-	-
20 Karanganom	-	-	151	150	151	150
21 Tulung	-	-	-	-	-	-
22 Jatinom	-	-	-	-	-	-
23 Kemalang	-	-	-	-	-	-
24 Klaten Selatan	-	-	-	-	-	-
25 Klaten Tengah	-	-	-	-	-	-
26 Klaten Utara	1 366	1 375	251	261	1 617	1 636
Kabupaten Klaten	1 618	1 625	753	791	2 371	2 416

Sumber/*Source*: 2019/2020-Kementerian Agama, Data Semester Ganjil/*Ministry of Religious Affairs, Odd Semester Data*
2020/2021-Kementerian Agama Kabupaten Klaten/*Ministry of Religious Affairs Klaten Regency*

Tabel
Table 4.1.10

Jumlah Desa¹/Kelurahan yang Memiliki Fasilitas Sekolah Menurut Kecamatan dan Tingkat Pendidikan di Kabupaten Klaten, 2018–2020
Number of Villages¹/Kelurahan Having Educational Facilities by Subdistrict and Educational Level in Klaten Regency, 2018–2020

Kecamatan Subdistrict	SD Primary School		
	2018	2019	2020
(1)	(2)	(3)	(4)
01 Prambanan	16	16	16
02 Gantiwarno	16	16	16
03 Wedi	19	19	19
04 Bayat	18	18	18
05 Cawas	20	20	20
06 Trucuk	18	18	18
07 Kalikotes	7	7	7
08 Kebonarum	7	7	7
09 Jogonalan	18	18	18
10 Manisrenggo	16	16	16
11 Karangnongko	14	14	14
12 Ngawen	13	13	13
13 Ceper	18	18	18
14 Pedan	14	14	14
15 Karangdowo	19	19	19
16 Juwiring	19	19	19
17 Wonosari	18	18	18
18 Delanggu	16	16	16
19 Polanharjo	18	18	18
20 Karanganom	19	19	19
21 Tulung	18	18	18
22 Jatinom	18	18	17
23 Kemalang	13	13	13
24 Klaten Selatan	12	12	12
25 Klaten Tengah	9	9	9
26 Klaten Utara	7	7	7
Kabupaten Klaten	400	400	399

Lanjutan Tabel/Continued Table 4.1.10

Kecamatan Subdistrict	SMP Junior High School		
	2018	2019	2020
(1)	(5)	(6)	(7)
01 Prambanan	4	4	4
02 Gantiwarno	6	7	7
03 Wedi	5	5	5
04 Bayat	5	5	5
05 Cawas	7	6	6
06 Trucuk	6	6	7
07 Kalikotes	1	1	1
08 Kebonarum	1	1	1
09 Jogonalan	3	4	4
10 Manisrenggo	3	3	3
11 Karangnongko	4	4	4
12 Ngawen	3	5	6
13 Ceper	6	6	6
14 Pedan	3	3	3
15 Karangdowo	5	4	4
16 Juwiring	4	6	6
17 Wonosari	3	4	4
18 Delanggu	6	7	7
19 Polanharjo	3	3	3
20 Karanganom	8	8	8
21 Tulung	5	5	5
22 Jatinom	5	6	6
23 Kemalang	3	3	3
24 Klaten Selatan	3	3	3
25 Klaten Tengah	7	5	5
26 Klaten Utara	4	4	4
Kabupaten Klaten	113	118	120

Lanjutan Tabel/*Continued Table* 4.1.10

Kecamatan Subdistrict	SMA Senior High School		
	2018	2019	2020
(1)	(8)	(9)	(10)
01 Prambanan	1	1	1
02 Gantiwarno	2	2	1
03 Wedi	1	1	1
04 Bayat	3	3	3
05 Cawas	1	2	2
06 Trucuk	–	–	–
07 Kalikotes	–	–	–
08 Kebonarum	–	–	–
09 Jogonalan	2	1	1
10 Manisrenggo	–	1	–
11 Karangnongko	1	1	1
12 Ngawen	1	1	1
13 Ceper	1	4	3
14 Pedan	1	1	1
15 Karangdowo	1	1	1
16 Juwiring	1	1	1
17 Wonosari	2	2	2
18 Delanggu	1	1	1
19 Polanharjo	1	1	1
20 Karanganom	2	2	2
21 Tulung	–	–	–
22 Jatinom	1	1	1
23 Kemalang	–	–	–
24 Klaten Selatan	2	2	2
25 Klaten Tengah	2	2	–
26 Klaten Utara	5	5	5
Kabupaten Klaten	32	36	31

Lanjutan Tabel/Continued Table 4.1.10

Kecamatan Subdistrict	SMK Vocational School		
	2018	2019	2020
(1)	(11)	(12)	(13)
01 Prambanan	2	1	1
02 Gantiwarno	2	2	2
03 Wedi	–	–	–
04 Bayat	1	1	1
05 Cawas	2	2	2
06 Trucuk	1	1	1
07 Kalikotes	–	–	–
08 Kebonarum	–	–	–
09 Jogonalan	2	2	2
10 Manisrenggo	1	1	1
11 Karangnongko	–	–	–
12 Ngawen	1	1	1
13 Ceper	3	3	3
14 Pedan	2	4	4
15 Karangdowo	1	–	–
16 Juwiring	1	1	1
17 Wonosari	3	2	2
18 Delanggu	2	2	2
19 Polanharjo	–	–	–
20 Karanganom	–	–	–
21 Tulung	2	1	1
22 Jatinom	1	1	1
23 Kemalang	–	–	–
24 Klaten Selatan	2	2	2
25 Klaten Tengah	5	4	3
26 Klaten Utara	3	3	3
Kabupaten Klaten	37	34	33

Lanjutan Tabel/*Continued Table* 4.1.10

Kecamatan <i>Subdistrict</i>	Perguruan Tinggi <i>University</i>		
	2018	2019	2020
(1)	(14)	(15)	(16)
01 Prambanan	–	–	–
02 Gantiwarno	–	–	–
03 Wedi	–	–	–
04 Bayat	–	–	–
05 Cawas	–	–	–
06 Trucuk	–	–	–
07 Kalikotes	–	–	–
08 Kebonarum	1	1	1
09 Jogonalan	–	–	–
10 Manisrenggo	–	–	–
11 Karangnongko	–	–	–
12 Ngawen	–	–	–
13 Ceper	2	2	2
14 Pedan	–	–	–
15 Karangdowo	–	–	–
16 Juwiring	–	–	–
17 Wonosari	–	–	–
18 Delanggu	1	1	1
19 Polanharjo	–	–	–
20 Karanganom	–	–	–
21 Tulung	–	–	–
22 Jatinom	–	–	–
23 Kemalang	–	–	–
24 Klaten Selatan	1	1	1
25 Klaten Tengah	2	2	2
26 Klaten Utara	2	2	3
Kabupaten Klaten	9	9	10

Catatan/*Note*: ¹ Desa pada tabel ini termasuk Unit Permukiman Transmigrasi (UPT) yang masih dibina oleh kementerian terkait dan nagari di Provinsi Sumatera Barat/*Villages in this table include Transmigration Settlement Unit which is still fostered by the relevant ministries and the nagari in the Province of Sumatera Barat*

Sumber/*Source*: BPS, Pendataan Potensi Desa (Podes) / *BPS-Statistics Indonesia, Village Potential Data Collection*

Tabel
Table 4.1.11

Angka Partisipasi Murni (APM) dan Angka Partisipasi Kasar (APK) Menurut Jenjang Pendidikan di Kabupaten Klaten, 2019 dan 2020
Net Participation Rates and Gross Participation Rates by Educational Level in Klaten Regency, 2019 and 2020

Jenjang Pendidikan Educational Level	Angka Partisipasi Murni (APM) Net Participation Rates		Angka Partisipasi Kasar (APK) Gross Participation Rates	
	2019	2020	2019	2020
(1)	(2)	(3)	(4)	(5)
SD/MI/Sederajat Primary School	96,74	96,75	104,76	103,21
SMP/MTs/ Sederajat Lower Secondary School	80,26	80,08	92,74	94,99
SMA/SMK/MA/Sederajat Upper Secondary School	73,33	73,05	109,20	108,09

Sumber/Source: BPS, Survei Sosial Ekonomi Nasional (Susenas)/BPS-Statistics Indonesia, National Socioeconomic Survey

Tabel
Table 4.1.12

Persentase Penduduk Berumur 15 Tahun ke Atas yang Melek Huruf Menurut Kelompok Umur di Kabupaten Klaten, 2019 dan 2020
Percentage of Literate People Aged 15 Years and Over by Age Group in Klaten Regency, 2019 and 2020

Kelompok Umur Age Group	2019	2020
(1)	(2)	(3)
15–19	100,00	100,00
20–24	100,00	100,00
25–29	100,00	100,00
30–34	100,00	99,57
35–39	100,00	99,54
40–44	99,84	99,49
45–49	98,89	97,86
50+	82,31	84,92
15–24	100,00	100,00
15–44	99,97	99,97
15+	93,06	93,78
45+	85,49	87,33

Sumber/Source: BPS, Survei Sosial Ekonomi Nasional (Susenas)/BPS-Statistics Indonesia, National Socioeconomic Survey

Tabel
Table 4.1.13**Gugus Depan dan Sumber Didik Pramuka Menurut
Kecamatan di Kabupaten Klaten, 2020**
**Gugus Depan and Scout Education Resources by Subdistrict
in Klaten Regency, 2020**

Kecamatan Subdistrict	Sumber Didik/Education Resources				
	Gugus Depan	Pembina Belum KMD	Pembina Lulus KMD	Pembina Lulus KML	Majelis Pembimbing GUDEP
(1)	(2)	(3)	(4)	(5)	(6)
01 Prambanan	37	176	378	65	39
02 Gantiwarno	32	48	144	21	31
03 Wedi	41	0	160	0	41
04 Bayat	48	113	120	40	54
05 Cawas	50	167	125	83	62
06 Trucuk	48	176	197	20	221
07 Kalikotes	22	0	136	8	5
08 Kebonarum	12	0	32	32	13
09 Jogonalan	34	47	33	5	27
10 Manisrenggo	35	0	63	0	38
11 Karangnongko	31	4	68	15	31
12 Ngawen	29	75	137	36	29
13 Ceper	40	140	108	82	43
14 Pedan	39	99	113	17	31
15 Karangdowo	37	122	120	20	121
16 Juwiring	51	248	105	6	221
17 Wonosari	51	210	14	16	48
18 Delanggu	36	190	8	12	41
19 Polanharjo	34	47	27	24	34
20 Karanganom	40	39	178	10	40
21 Tulung	34	133	67	6	33
22 Jatinom	43	32	31	12	39
23 Kemalang	30	46	124	38	30
24 Klaten Selatan	36	41	47	28	71
25 Klaten Tengah	39	583	37	18	42
26 Klaten Utara	34	117	135	37	46
Kabupaten Klaten	963	2 853	2 707	651	1 431

Sumber/Source: Kwarcab Pramuka Kabupaten Klaten/Kwarcab Scout of Klaten Regency

Tabel
Table 4.1.14**Anak Didik Gerakan Pramuka Menurut Kecamatan di
Kabupaten Klaten, 2020**
Students Scout by Subdistrict in Klaten Regency, 2020

Kecamatan Subdistrict	Siaga	Penggalang	Penegak	Pandega	Jumlah Total
(1)	(2)	(3)	(4)	(5)	(6)
01 Prambanan	1 458	3 474	1 448	-	6 380
02 Gantiwarno	1 458	3 059	393	-	4 910
03 Wedi	3 712	3 989	499	-	8 200
04 Bayat	2 686	3 568	1 224	-	7 478
05 Cawas	1 412	2 942	1 182	-	5 536
06 Trucuk	3 350	3 679	1 531	-	8 560
07 Kalikotes	838	1 651	-	-	2 489
08 Kebonarum	644	930	-	-	1 574
09 Jogonalan	649	3 467	2 218	-	6 334
10 Manisrenggo	2 562	2 184	320	-	5 066
11 Karangnongko	1 921	2 189	758	-	4 868
12 Ngawen	1 421	1 451	534	-	3 406
13 Ceper	1 416	3 189	2 105	-	6 710
14 Pedan	2 366	3 321	2 362	-	8 049
15 Karangdowo	1 363	2 322	1 407	-	5 092
16 Juwiring	3 236	3 351	992	5	7 584
17 Wonosari	1 584	3 623	1 682	-	6 889
18 Delanggu	1 763	3 107	-	-	4 870
19 Polanharjo	867	1 668	246	-	2 781
20 Karanganom	1 301	3 298	1 264	-	5 863
21 Tulung	992	2 334	838	-	4 164
22 Jatinom	1 520	3 274	513	-	5 307
23 Kemalang	1 074	2 107	-	-	3 181
24 Klaten Selatan	993	2 665	3 639	-	7 297
25 Klaten Tengah	4 959	4 649	1 151	-	10 759
26 Klaten Utara	1 893	3 427	2 868	150	8 338
Kabupaten Klaten	47 438	74 918	29 174	155	151 685

Sumber/Source: Kwarcab Pramuka Kabupaten Klaten/Kwarcab Scout of Klaten Regency

4.2 KESEHATAN HEALTH

Tabel 4.2.1 **Jumlah Desa¹/Kelurahan Yang Memiliki Sarana Kesehatan Menurut Kecamatan di Kabupaten Klaten, 2018–2020**
Table 4.2.1 **Number of Villages¹/Kelurahan Having Health Facilities by Subdistrict in Klaten Regency, 2018–2020**

Kecamatan Subdistrict	Rumah Sakit Hospital		
	2018	2019	2020
(1)	(2)	(3)	(4)
01 Prambanan	–	–	–
02 Gantiwarno	–	–	–
03 Wedi	–	–	–
04 Bayat	–	–	–
05 Cawas	1	1	1
06 Trucuk	–	–	–
07 Kalikotes	–	–	–
08 Kebonarum	–	–	–
09 Jogonalan	–	–	–
10 Manisrenggo	–	–	–
11 Karangnongko	–	–	–
12 Ngawen	–	–	–
13 Ceper	–	–	–
14 Pedan	2	2	2
15 Karangdowo	–	–	–
16 Juwiring	–	–	–
17 Wonosari	–	–	–
18 Delanggu	1	1	1
19 Polanharjo	–	–	–
20 Karanganom	–	–	–
21 Tulung	–	–	–
22 Jatinom	1	1	1
23 Kemalang	–	–	–
24 Klaten Selatan	3	3	3
25 Klaten Tengah	1	1	1
26 Klaten Utara	2	2	2
Kabupaten Klaten	11	11	11

Lanjutan Tabel/*Continued Table* 4.2.1

Kecamatan <i>Subdistrict</i>	Rumah Sakit Bersalin <i>Maternity Hospital</i>		
	2018	2019	2020
(1)	(5)	(6)	(7)
01 Prambanan	–	–	–
02 Gantiwarno	–	–	–
03 Wedi	–	–	–
04 Bayat	4	–	–
05 Cawas	1	–	–
06 Trucuk	–	–	–
07 Kalikotes	–	–	–
08 Kebonarum	–	–	–
09 Jogonalan	1	–	–
10 Manisrenggo	2	–	–
11 Karangnongko	–	–	–
12 Ngawen	–	–	–
13 Ceper	–	–	–
14 Pedan	–	–	–
15 Karangdowo	1	–	–
16 Juwiring	–	–	–
17 Wonosari	1	–	–
18 Delanggu	–	1	–
19 Polanharjo	–	–	–
20 Karanganom	1	–	–
21 Tulung	–	–	–
22 Jatinom	–	–	–
23 Kemalang	–	–	–
24 Klaten Selatan	–	–	–
25 Klaten Tengah	–	1	–
26 Klaten Utara	–	–	–
Kabupaten Klaten	11	2	–

Lanjutan Tabel/Continued Table 4.2.1

Kecamatan Subdistrict	Poliklinik Polyclinic		
	2018	2019	2020
(1)	(8)	(9)	(10)
01 Prambanan	5	5	4
02 Gantiwarno	1	2	3
03 Wedi	1	2	4
04 Bayat	3	3	4
05 Cawas	3	2	3
06 Trucuk	4	6	4
07 Kalikotes	1	2	2
08 Kebonarum	–	–	1
09 Jogonalan	1	1	1
10 Manisrenggo	3	3	2
11 Karangnongko	1	–	–
12 Ngawen	2	2	2
13 Ceper	1	3	3
14 Pedan	3	4	3
15 Karangdowo	1	1	4
16 Juwiring	3	3	3
17 Wonosari	6	1	1
18 Delanggu	4	5	4
19 Polanharjo	7	7	5
20 Karanganom	1	1	1
21 Tulung	2	1	2
22 Jatinom	–	–	–
23 Kemalang	2	2	2
24 Klaten Selatan	6	7	4
25 Klaten Tengah	3	4	4
26 Klaten Utara	4	7	7
Kabupaten Klaten	68	74	73

Lanjutan Tabel/*Continued Table 4.2.1*

Kecamatan Subdistrict	Puskesmas Public Health Center		
	2018	2019	2020
(1)	(11)	(12)	(13)
01 Prambanan	2	2	3
02 Gantiwarno	1	1	1
03 Wedi	1	1	1
04 Bayat	1	1	1
05 Cawas	2	2	2
06 Trucuk	3	2	2
07 Kalikotes	1	1	1
08 Kebonarum	1	1	1
09 Jogonalan	2	2	2
10 Manisrenggo	2	1	1
11 Karangnongko	1	1	1
12 Ngawen	1	1	1
13 Ceper	2	2	2
14 Pedan	1	1	1
15 Karangdowo	1	1	1
16 Juwiring	1	1	1
17 Wonosari	2	2	2
18 Delanggu	1	1	1
19 Polanharjo	1	1	1
20 Karanganom	1	1	1
21 Tulung	3	2	2
22 Jatinom	2	2	2
23 Kemalang	2	1	1
24 Klaten Selatan	2	1	1
25 Klaten Tengah	1	1	1
26 Klaten Utara	1	1	1
Kabupaten Klaten	39	34	35

Lanjutan Tabel/Continued Table 4.2.1

Kecamatan Subdistrict	Puskesmas Pembantu Subsidiary of Public Health Center		
	2018	2019	2020
(1)	(14)	(15)	(16)
01 Prambanan	3	3	3
02 Gantiwarno	2	3	3
03 Wedi	3	3	3
04 Bayat	6	6	6
05 Cawas	3	4	3
06 Trucuk	4	4	5
07 Kalikotes	2	2	2
08 Kebonarum	1	1	1
09 Jogonalan	2	1	2
10 Manisrenggo	4	4	4
11 Karangnongko	3	3	3
12 Ngawen	3	3	4
13 Ceper	3	3	4
14 Pedan	1	4	4
15 Karangdowo	3	3	3
16 Juwiring	3	3	3
17 Wonosari	5	6	6
18 Delanggu	2	2	2
19 Polanharjo	4	4	4
20 Karanganom	3	5	5
21 Tulung	4	4	4
22 Jatinom	2	4	4
23 Kemalang	3	3	3
24 Klaten Selatan	3	3	3
25 Klaten Tengah	–	–	–
26 Klaten Utara	1	1	1
Kabupaten Klaten	73	82	85

Lanjutan Tabel/Continued Table 4.2.1

Kecamatan Subdistrict	Apotek/Pharmacy		
	2018	2019	2020
(1)	(17)	(18)	(19)
01 Prambanan	5	5	5
02 Gantiwarno	5	3	3
03 Wedi	8	7	7
04 Bayat	2	2	2
05 Cawas	5	9	9
06 Trucuk	12	10	12
07 Kalikotes	3	4	3
08 Kebonarum	3	3	3
09 Jogonalan	6	7	7
10 Manisrenggo	6	5	7
11 Karangnongko	3	2	2
12 Ngawen	2	2	2
13 Ceper	5	6	5
14 Pedan	5	5	5
15 Karangdowo	1	2	2
16 Juwiring	5	7	7
17 Wonosari	5	5	6
18 Delanggu	4	4	4
19 Polanharjo	2	2	2
20 Karanganom	4	6	5
21 Tulung	2	2	2
22 Jatinom	3	4	5
23 Kemalang	2	2	2
24 Klaten Selatan	8	10	8
25 Klaten Tengah	5	6	6
26 Klaten Utara	7	5	5
Kabupaten Klaten	118	125	126

Catatan/Note: ¹ Desa pada tabel ini termasuk Unit Permukiman Transmigrasi (UPT) yang masih dibina oleh kementerian terkait dan nagari di Provinsi Sumatera Barat/Villages in this table include Transmigration Settlement Unit which is still fostered by the relevant ministries and the nagari in the Province of Sumatera Barat

Sumber/Source: BPS, Pendataan Potensi Desa (Podes)/BPS-Statistics Indonesia, Village Potential Data Collecting

Tabel 4.2.2 Jumlah Tenaga Kesehatan Menurut Kecamatan di Kabupaten Klaten, 2020
Number of Health Human Resources by Subdistrict in Klaten Regency, 2020

Kecamatan Subdistrict	Dokter ¹ Doctor ¹	Dokter Gigi ² Dentist ²	Perawat Nurse	Bidan Midwife	Tenaga kefarmasian Pharmacist
(1)	(2)	(3)	(4)	(5)	(6)
01 Prambanan	7	2	13	28	4
02 Gantiwarno	5	1	8	22	2
03 Wedi	3	1	8	20	2
04 Bayat	4	1	11	21	2
05 Cawas	8	2	15	27	3
06 Trucuk	8	2	12	25	4
07 Kalikotes	3	2	4	9	1
08 Kebonarum	3	1	5	10	2
09 Jogonalan	8	2	11	25	4
10 Manisrenggo	4	1	12	23	2
11 Karangnongko	2	0	5	16	2
12 Ngawen	3	1	3	12	1
13 Ceper	7	3	4	20	4
14 Pedan	4	1	14	17	2
15 Karangdowo	4	1	17	24	4
16 Juwiring	3	0	7	25	3
17 Wonosari	5	1	13	23	5
18 Delanggu	4	1	13	20	2
19 Polanharjo	4	1	2	19	2
20 Karanganom	3	1	6	19	2
21 Tulung	7	2	10	21	4
22 Jatinom	3	1	3	9	1
23 Kemalang	5	1	10	21	2
24 Klaten Selatan	5	2	6	13	2
25 Klaten Tengah	4	2	3	11	2
26 Klaten Utara	2	1	3	12	2
Kabupaten Klaten	118	34	218	492	66

Lanjutan Tabel/Continued Table 4.2.2

Kecamatan Subdistrict	Tenaga Kesehatan Masyarakat Public Health worker	Tenaga Kesehatan Lingkungan Environmental Health Worker	Tenaga Gizi Nutritionist	Ahli Teknologi Laboratorium Medik Medical Laboratory Technician
(1)	(7)	(8)	(9)	(10)
01 Prambanan	3	3	2	3
02 Gantiwarno	3	1	2	1
03 Wedi	3	2	1	0
04 Bayat	1	1	2	1
05 Cawas	3	1	3	2
06 Trucuk	6	3	4	2
07 Kalikotes	3	1	1	1
08 Kebonarum	2	1	1	1
09 Jogonalan	5	4	4	2
10 Manisrenggo	4	1	1	1
11 Karangnongko	3	1	2	1
12 Ngawen	1	2	2	1
13 Ceper	6	2	3	2
14 Pedan	4	1	1	0
15 Karangdowo	3	2	3	1
16 Juwiring	3	2	1	2
17 Wonosari	3	1	3	3
18 Delanggu	2	1	1	2
19 Polanharjo	3	2	1	1
20 Karanganom	1	2	1	1
21 Tulung	7	2	3	2
22 Jatinom	3	3	1	3
23 Kemalang	1	3	1	1
24 Klaten Selatan	4	1	2	1
25 Klaten Tengah	2	1	2	1
26 Klaten Utara	1	2	1	1
Kabupaten Klaten	80	46	49	37

Catatan/Note: ¹Dokter dalam tabel ini termasuk dokter spesialis (selain spesialis gigi) dan dokter umum/Doctor in this table include medical specialist (exclude dentist specialist) and general practitioner

²Dokter gigi dalam tabel ini termasuk dokter spesialis gigi dan dokter gigi/Doctor in this table include dentist dan dentist specialist

Sumber/Source: Data Belum Masuk Dinas Kesehatan Kabupaten Klaten/Healthy Service of Klaten Regency

Tabel 4.2.3 Jumlah Rumah Sakit Umum, Rumah Sakit Khusus, Puskesmas, Klinik Pratama, dan Posyandu Menurut Kecamatan di Kabupaten Klaten, 2019 dan 2020
Number of General Hospital, Specialized Hospital, Public Health Center, Primary Clinic, and Integrated Health Post by Subdistrict in Klaten Regency, 2019 and 2020

Kecamatan Subdistrict	Rumah Sakit Umum General Hospital		Rumah Sakit Khusus Specialized Hospital	
	2019	2020	2019	2020
(1)	(2)	(3)	(4)	(5)
01 Prambanan	-	-	-	-
02 Gantiwarno	-	-	-	-
03 Wedi	-	-	-	-
04 Bayat	-	-	-	-
05 Cawas	1	1	-	-
06 Trucuk	-	-	-	-
07 Kalikotes	-	-	-	-
08 Kebonarum	-	-	-	-
09 Jogonalan	-	-	-	-
10 Manisrenggo	-	-	-	-
11 Karangnongko	-	-	-	-
12 Ngawen	-	-	-	-
13 Ceper	-	-	-	-
14 Pedan	2	2	-	-
15 Karangdowo	-	-	-	-
16 Juwiring	-	-	-	-
17 Wonosari	-	-	-	-
18 Delanggu	1	1	-	-
19 Polanharjo	-	-	-	-
20 Karanganom	-	-	-	-
21 Tulung	-	-	-	-
22 Jatinom	1	1	-	-
23 Kemalang	-	-	-	-
24 Klaten Selatan	2	2	1	1
25 Klaten Tengah	1	1	1	1
26 Klaten Utara	1	1	1	1
Kabupaten Klaten	9	9	3	3

Lanjutan Tabel/*Continued Table 4.2.3*

Kecamatan Subdistrict	Puskesmas ¹ Rawat Inap Public Health Center ¹ with Inpatient Care		Puskesmas ¹ Non Rawat Inap Public Health Center ¹ without Inpatient Care	
	2019	2020	2019	2020
(1)	(6)	(7)	(8)	(9)
01 Prambanan	1	1	1	1
02 Gantiwarno	1	1	-	-
03 Wedi	-	-	1	1
04 Bayat	1	1	-	-
05 Cawas	1	1	1	1
06 Trucuk	1	1	1	1
07 Kalikotes	-	-	1	1
08 Kebonarum	-	-	1	1
09 Jogonalan	1	1	1	1
10 Manisrenggo	1	1	-	-
11 Karangnongko	-	-	1	1
12 Ngawen	-	-	1	1
13 Ceper	-	-	2	2
14 Pedan	1	1	-	-
15 Karangdowo	1	1	-	-
16 Juwiring	1	1	-	-
17 Wonosari	1	1	1	1
18 Delanggu	1	1	-	-
19 Polanharjo	-	-	1	1
20 Karanganom	-	-	1	1
21 Tulung	1	1	1	1
22 Jatinom	1	1	1	1
23 Kemalang	1	1	-	-
24 Klaten Selatan	-	-	1	1
25 Klaten Tengah	-	-	1	1
26 Klaten Utara	-	-	1	1
Kabupaten Klaten	15	15	19	19

Lanjutan Tabel/Continued Table 4.2.3

Kecamatan Subdistrict	Klinik Pratama Primary Clinic		Posyandu Intregrated Health Post	
	2019	2020	2019	2020
(1)	(10)	(11)	(12)	(13)
01 Prambanan	2	3	67	66
02 Gantiwarno	1	1	95	95
03 Wedi	3	4	73	89
04 Bayat	2	2	103	104
05 Cawas	2	3	117	116
06 Trucuk	1	1	106	109
07 Kalikotes	2	2	75	75
08 Kebonarum	-	-	55	55
09 Jogonalan	1	1	102	103
10 Manisrenggo	1	2	84	84
11 Karangnongko	-	-	80	81
12 Ngawen	1	3	70	70
13 Ceper	2	2	86	73
14 Pedan	1	1	73	74
15 Karangdowo	2	2	92	92
16 Juwiring	2	3	100	100
17 Wonosari	-	-	100	100
18 Delanggu	1	1	89	89
19 Polanharjo	2	3	94	90
20 Karanganom	1	1	98	100
21 Tulung	1	1	99	99
22 Jatinom	-	-	97	97
23 Kemalang	-	-	68	68
24 Klaten Selatan	-	-	78	78
25 Klaten Tengah	4	5	72	74
26 Klaten Utara	3	4	60	57
Kabupaten Klaten	35	45	2 233	2 238

Catatan/Note: ¹ Puskesmas yang teregistrasi/Registered Public Health Center
 Sumber/Source: Dinas Kesehatan Kabupaten Klaten/Healthy Service of Klaten Regency

Tabel
Table 4.2.4

Pasangan Usia Subur (PUS) dan Pencapaian Akseptor Keluarga Berencana Menurut Kecamatan di Kabupaten Klaten, 2020
Couples of Childbearing Age Number of Family Planning Acceptor by Subdistrict in Klaten Regency, 2020

Kecamatan Subdistrict	PUS Couples of Childbearing Age	Pencapaian Akseptor KB Number of Acceptor		
		Baru/New	Aktif/Active	%Peserta KB Aktif/%Current User
(1)	(2)	(3)	(4)	(5)
01 Prambanan	7 328	606	4 990	68.09
02 Gantiwarno	5 923	495	4 458	75.27
03 Wedi	7 608	433	5 284	69.45
04 Bayat	9 224	389	6 536	70.86
05 Cawas	9 154	230	6 558	71.64
06 Trucuk	11 446	317	7 555	66.01
07 Kalikotes	6 148	662	4 289	69.76
08 Kebonarum	2 636	265	2 053	77.88
09 Jogonalan	8 507	268	5 404	63.52
10 Manisrenggo	7 773	314	5 441	70.00
11 Karangnongko	5 714	327	4 308	75.39
12 Ngawen	6 821	297	4 705	68.98
13 Ceper	10 483	333	7 500	71.54
14 Pedan	6 900	237	4 325	62.68
15 Karangdowo	8 318	434	6 270	75.38
16 Juwiring	9 867	220	7 485	75.86
17 Wonosari	8 014	1 324	5 264	65.69
18 Delanggu	6 268	762	4 631	73.88
19 Polanharjo	6 675	322	5 045	75.58
20 Karanganom	6 466	353	4 655	71.99
21 Tulung	7 555	272	5 810	76.90
22 Jatinom	8 302	895	5 478	65.98
23 Kemalang	7 188	180	5 019	69.82
24 Klaten Selatan	6 420	713	4 739	73.82
25 Klaten Tengah	5 740	950	4 553	79.32
26 Klaten Utara	8 655	807	5 988	69.19
Kabupaten Klaten	195 133	12 405	138 343	70.90

Sumber/Source: Dinas Sosial, Pemberdayaan Perempuan, Perlindungan Anak, dan Keluarga Berencana Kabupaten Klaten/Social Services, Women's Empowerment, Child Protection, and Family Planning of Klaten Regency

Tabel
Table 4.2.5**Akseptor Keluarga Berencana Baru Menurut Kecamatan dan Alat Kontrasepsi di Kabupaten Klaten, 2020**
New Family Planning Acceptors by Subdistrict and Contraception in Klaten Regency, 2020

Kecamatan Subdistrict	IUD Intra Uterine Device	Pil Pill	Kondom Condom	Vasektomi Vasectomy	Tubektomi Tubectomy
(1)	(2)	(3)	(4)	(5)	(6)
01 Prambanan	37	20	18	-	-
02 Gantiwarno	85	38	39	-	20
03 Wedi	33	145	10	-	-
04 Bayat	22	18	15	-	-
05 Cawas	30	2	2	-	2
06 Trucuk	43	30	10	-	-
07 Kalikotes	153	25	24	4	13
08 Kebonarum	24	14	12	-	-
09 Jogonalan	36	20	6	-	-
10 Manisrenggo	31	58	51	-	1
11 Karangnongko	23	10	1	-	5
12 Ngawen	34	29	18	-	-
13 Ceper	39	13	6	-	8
14 Pedan	10	3	2	-	20
15 Karangdowo	27	57	12	-	-
16 Juwiring	9	67	14	-	-
17 Wonosari	46	121	58	1	7
18 Delanggu	393	1	4	-	139
19 Polanharjo	31	64	33	-	-
20 Karanganom	70	26	26	-	-
21 Tulung	19	17	0	-	-
22 Jatinom	147	43	31	-	21
23 Kemalang	8	2	3	-	-
24 Klaten Selatan	129	29	58	-	64
25 Klaten Tengah	334	23	0	-	193
26 Klaten Utara	248	54	22	-	82
Kabupaten Klaten	2 061	929	475	5	575

Lanjutan Tabel/*Continued Table 4.2.5*

Kecamatan <i>Subdistrict</i>	Suntik <i>Injection</i>	Implan/Susuk <i>Implant</i>	Obat Vaginal <i>Vaginal</i>	Jumlah <i>Total</i>
(1)	(7)	(8)	(9)	(10)
01 Prambanan	418	113	-	531
02 Gantiwarno	200	113	-	313
03 Wedi	185	60	-	245
04 Bayat	213	121	-	334
05 Cawas	81	113	-	194
06 Trucuk	100	134	-	234
07 Kalikotes	121	322	-	443
08 Kebonarum	77	138	-	215
09 Jogonalan	82	124	-	206
10 Manisrenggo	119	54	-	173
11 Karangnongko	211	77	-	288
12 Ngawen	178	38	-	216
13 Ceper	82	185	-	267
14 Pedan	94	108	-	202
15 Karangdowo	207	131	-	338
16 Juwiring	81	49	-	130
17 Wonosari	1 012	79	-	1 091
18 Delanggu	105	120	-	225
19 Polanharjo	145	49	-	194
20 Karanganom	113	118	-	231
21 Tulung	128	108	-	236
22 Jatinom	286	367	-	653
23 Kemalang	82	85	-	167
24 Klaten Selatan	302	131	-	433
25 Klaten Tengah	149	251	-	400
26 Klaten Utara	285	116	-	401
Kabupaten Klaten	5 056	3 304	-	8 360

Sumber/*Source*: Dinas Sosial, Pemberdayaan Perempuan, Perlindungan Anak, dan Keluarga Berencana Kabupaten Klaten/*Social Services, Women's Empowerment, Child Protection, and Family Planning of Klaten Regency*

Tabel 4.2.6 Akseptor KB Aktif Menurut Kecamatan dan Alat Kontrasepsi di Kabupaten Klaten, 2020
Table 4.2.6 Active New Family Planning Acceptors by Subdistrict and Kontrasepsi Method in Klaten Regency, 2020

Kecamatan Subdistrict	IUD Intra Uterine Device	Pil Pill	Kondom Condom	Vasektomi Vasectomy
(1)	(2)	(3)	(4)	(5)
01 Prambanan	658	405	173	12
02 Gantiwarno	491	211	93	26
03 Wedi	516	383	242	7
04 Bayat	437	347	180	4
05 Cawas	315	355	263	14
06 Trucuk	591	555	205	11
07 Kalikotes	495	240	85	4
08 Kebonarum	172	99	44	5
09 Jogonalan	436	472	174	9
10 Manisrenggo	558	505	164	19
11 Karangnongko	282	201	31	5
12 Ngawen	364	233	52	5
13 Ceper	525	560	140	3
14 Pedan	238	338	224	4
15 Karangdowo	226	635	140	20
16 Juwiring	365	658	299	4
17 Wonosari	486	819	257	15
18 Delanggu	566	245	68	8
19 Polanharjo	605	258	177	11
20 Karanganom	822	533	139	3
21 Tulung	384	293	60	12
22 Jatinom	592	35	43	24
23 Kemalang	312	84	45	34
24 Klaten Selatan	677	374	307	8
25 Klaten Tengah	617	512	174	1
26 Klaten Utara	1 097	950	462	9
Kabupaten Klaten	12 827	10 300	4 241	277

Lanjutan Tabel/*Continued Table* 4.2.6

Kecamatan <i>Subdistrict</i>	Tubektomi <i>Tubectomy</i>	Suntik <i>Injection</i>	Implan/Susuk <i>Implant</i>	Jumlah <i>Total</i>
(1)	(6)	(7)	(8)	(9)
01 Prambanan	324	1 138	1 169	5 795
02 Gantiwarno	383	399	791	3 197
03 Wedi	240	528	704	3 175
04 Bayat	335	1 446	1 072	6 112
05 Cawas	350	345	1 038	3 818
06 Trucuk	417	187	1 051	3 538
07 Kalikotes	203	722	749	3 012
08 Kebonarum	138	465	536	4 072
09 Jogonalan	352	1 062	1 002	6 048
10 Manisrenggo	300	2 305	835	5 493
11 Karangnongko	299	752	791	5 293
12 Ngawen	278	462	722	2 904
13 Ceper	327	1 067	1 339	5 886
14 Pedan	234	437	639	3 591
15 Karangdowo	420	2 025	726	6 497
16 Juwiring	327	1 247	632	6 095
17 Wonosari	437	2 528	599	6 347
18 Delanggu	275	1 976	1 118	4 828
19 Polanharjo	268	1 879	663	7 063
20 Karanganom	342	620	553	8 458
21 Tulung	194	2 778	866	8 104
22 Jatinom	283	1 048	3 117	6 095
23 Kemalang	413	104	2 172	4 530
24 Klaten Selatan	235	934	622	4 439
25 Klaten Tengah	241	835	406	2 889
26 Klaten Utara	286	887	994	4 068
Kabupaten Klaten	7 901	28 176	24 906	131 347

Sumber/*Source*: Dinas Sosial, Pemberdayaan Perempuan, Perlindungan Anak, dan Keluarga Berencana Kabupaten Klaten/*Social Services, Women's Empowerment, Child Protection, and Family Planning of Klaten Regency*

Tabel 4.2.7 Kader Keluarga Berencana Menurut Kecamatan di Kabupaten Klaten, 2020
Table Family Planning Cadre by Subdistrict in Klaten Regency, 2020

Kecamatan Subdistrict	PPKBD	Sub PPKBD	PKB ¹ RT ²
(1)	(2)	(3)	(4)
01 Prambanan	16	133	0
02 Gantiwarno	16	127	0
03 Wedi	19	189	0
04 Bayat	18	166	0
05 Cawas	20	207	0
06 Trucuk	18	197	0
07 Kalikotes	7	95	0
08 Kebonarum	7	70	0
09 Jogonalan	18	207	0
10 Manisrenggo	16	172	0
11 Karangnongko	14	142	0
12 Ngawen	13	125	0
13 Ceper	18	166	0
14 Pedan	14	142	0
15 Karangdowo	19	151	0
16 Juwiring	19	145	0
17 Wonosari	18	137	0
18 Delanggu	16	110	0
19 Polanharjo	18	109	0
20 Karanganom	19	138	0
21 Tulung	18	142	0
22 Jatinom	18	181	0
23 Kemalang	13	111	0
24 Klaten Selatan	12	131	0
25 Klaten Tengah	9	100	0
26 Klaten Utara	8	95	0
Kabupaten Klaten	401	3 688	0

Catatan/Note: ¹Pegawai Pemerintah Daerah/Local Government Employess

²Rukun Tetangga/Neighborhood Association

Sumber/Source: Dinas Sosial, Pemberdayaan Perempuan, Perlindungan Anak, dan Keluarga Berencana Kabupaten Klaten/Social Services, Women's Empowerment, Child Protection, and Family Planning of Klaten Regency

Tabel 4.2.8
Table

Jumlah Pentahapan Keluarga Sejahtera Menurut Kecamatan di Kabupaten Klaten, 2020
Number of Staging Family Planning by Subdistrict in Klaten Regency, 2020

Kecamatan Subdistrict	Keluarga Pra Sejahtera Pre Prosperous Family	KS 1 ¹	KS 2 ²	Jumlah Total
(1)	(2)	(3)	(4)	(5)
01 Prambanan	1 425	3 103	9 233	13 761
02 Gantiwarno	2 111	2 275	8 356	12 741
03 Wedi	1 666	3 680	11 062	16 408
04 Bayat	5 643	3 184	8 412	17 239
05 Cawas	2 689	4 028	12 152	18 869
06 Trucuk	4 728	4 339	13 413	22 480
07 Kalikotes	894	2 402	6 806	10 102
08 Kebonarum	369	1 203	3 946	5 518
09 Jogonalan	1 812	3 520	10 835	16 167
10 Manisrenggo	1 751	3 490	7 922	13 163
11 Karangnongko	2 002	2 116	7 311	11 429
12 Ngawen	1 168	4 163	9 239	14 570
13 Ceper	1 222	5 268	14 078	20 568
14 Pedan	1 394	3 433	9 534	14 361
15 Karangdowo	3 135	2 603	9 060	14 798
16 Juwiring	1 740	3 783	10 019	15 542
17 Wonosari	2 956	3 682	10 206	16 844
18 Delanggu	475	2 811	7 938	11 224
19 Polanharjo	1 142	2 774	8 421	12 337
20 Karanganom	1 343	3 305	9 444	14 092
21 Tulung	2 588	2 987	9 628	15 203
22 Jatinom	4 128	3 170	8 631	15 929
23 Kemalang	3 239	2 468	6 341	12 048
24 Klaten Selatan	1 016	3 165	8 998	13 179
25 Klaten Tengah	945	2 426	8 325	11 696
26 Klaten Utara	1 142	2 889	8 445	12 476
Kabupaten Klaten	52 722	82 267	237 755	372 744

Catatan/Note: ¹Keluarga Sejahtera Tahap I/Prosperous Family Stage I

²Keluarga Sejahtera Tahap II/Prosperous Family Stage II

Sumber/Source: Dinas Sosial, Pemberdayaan Perempuan, Perlindungan Anak, dan Keluarga Berencana Kabupaten Klaten/Social Services, Women's Empowerment, Child Protection, and Family Planning of Klaten Regency

Tabel
Table 4.2.9

Jumlah Kematian Bayi, Jumlah Kelahiran Bayi, Jumlah Ibu Melahirkan, dan Kematian Ibu Melahirkan Menurut Kecamatan di Kabupaten Klaten, 2020
Number of Infant Mortality, Number of Infant Birth, Number of Maternal Birth, and Maternal Mortality by Subdistrict in Klaten Regency, 2020

Kecamatan Subdistrict	Kematian Bayi Infant Mortality	Kelahiran Bayi Infant Birth	Ibu Melahirkan Maternal Birth	Kematian Ibu Melahirkan Maternal Mortality
(1)	(2)	(3)	(4)	(5)
01 Prambanan	3	675	670	-
02 Gantiwarno	7	480	475	-
03 Wedi	7	563	562	-
04 Bayat	11	823	812	-
05 Cawas	8	617	611	-
06 Trucuk	9	1022	1014	-
07 Kalikotes	2	497	493	-
08 Kebonarum	3	256	255	-
09 Jogonalan	13	721	716	1
10 Manisrenggo	4	539	536	-
11 Karangnongko	1	466	460	-
12 Ngawen	3	514	507	-
13 Ceper	3	821	814	-
14 Pedan	4	573	566	-
15 Karangdowo	2	460	456	-
16 Juwiring	13	710	702	-
17 Wonosari	11	754	753	-
18 Delanggu	2	487	484	-
19 Polanharjo	4	500	494	-
20 Karanganom	10	595	590	-
21 Tulung	6	708	701	-
22 Jatinom	7	805	799	-
23 Kemalang	4	602	590	-
24 Klaten Selatan	9	591	590	1
25 Klaten Tengah	0	554	551	-
26 Klaten Utara	1	528	525	-
Kabupaten Klaten	147	15.861	15.726	2

Sumber/Source: Dinas Kesehatan Kabupaten Klaten/Healthy Services of Klaten Regency

4.3 AGAMA DAN SOSIAL LAINNYA RELIGION AND OTHER SOCIAL AFFAIRS

Tabel 4.3.1 Jumlah Penduduk Menurut Kecamatan dan Agama yang Dianut di Kabupaten Klaten, 2020
Population by Subdistrict and Religion in Klaten Regency, 2020

Kecamatan Subdistrict	Islam	Protestan Protestant	Katolik Catholic	Hindu	Budha Buddha	Lainnya Others
(1)	(2)	(3)	(4)	(5)	(6)	(7)
01 Prambanan	50 283	2 081	2 033	449	155	
02 Gantiwarno	39 383	1 185	2 445	367	-	-
03 Wedi	52 071	1 975	1 725	1 725	59	-
04 Bayat	51 932	365	1 080	56	1	-
05 Cawas	65 221	86	1 720	98	-	-
06 Trucuk	82 147	787	632	25	2	-
07 Kalikotes	37 978	558	608	17	10	-
08 Kebonarum	16 879	1 874	2 697	1 172	-	-
09 Jogonalan	51 579	816	4 957	939	-	-
10 Manisrenggo	41 024	816	318	-	-	8
11 Karangnongko	34 570	1 170	1 385	1 112	-	-
12 Ngawen	44 441	5 566	1 474	165	-	-
13 Ceper	65 613	1 166	2 280	76	37	-
14 Pedan	42 950	979	800	223	-	-
15 Karangdowo	50 943	1 887	217	838	-	-
16 Juwiring	67 384	1 000	693	238	-	-
17 Wonosari	62 638	1 647	1 208	22	-	-
18 Delanggu	41 577	1 142	1 966	57	8	-
19 Polanharjo	35 858	333	318	41	5	-
20 Karanganom	50 993	385	722	371	2	-
21 Tulung	45 062	341	180	-	-	-
22 Jatinom	58 993	385	773	371	2	-
23 Kemalang	36 438	570	651	69	-	-
24 Klaten Selatan	31 836	3 326	3 830	286	7	2
25 Klaten Tengah	32 843	4 688	5 042	99	174	1
26 Klaten Utara	43 875	3 897	3 044	268	60	277
Kabupaten Klaten	1 234 511	39 025	36 838	8 082	522	328

Sumber/Source: Kementerian Agama Kabupaten Klaten/Ministry of Religious Affairs of Klaten Regency

Tabel 4.3.2 Jumlah Tempat Peribadatan Menurut Kecamatan di Kabupaten Klaten, 2020
Number of Places of Worship by Subdistrict in Klaten Regency, 2020

Kecamatan Subdistrict	Masjid Mosque	Mushola Pray Room	Gereja Protestan Protestant Church	Gereja Katholik Catholic Church	Pura Temple	Vihara
(1)	(2)	(3)	(4)	(5)	(6)	(7)
01 Prambanan	97	50	8	2	-	-
02 Gantiwarno	85	60	6	4	3	2
03 Wedi	129	50	2	4	2	-
04 Bayat	204	76	2	2	1	-
05 Cawas	148	95	4	4	-	-
06 Trucuk	180	97	8	1	-	-
07 Kalikotes	102	22	6	1	-	-
08 Kebonarum	51	49	7	2	4	-
09 Jogonalan	162	42	5	8	8	-
10 Manisrenggo	112	129	4	1	1	-
11 Karangnongko	79	106	8	5	4	-
12 Ngawen	137	36	3	1	2	-
13 Ceper	103	117	4	2	1	-
14 Pedan	98	83	5	1	2	-
15 Karangdowo	79	90	8	-	6	-
16 Juwiring	149	98	4	4	2	-
17 Wonosari	122	57	3	4	-	-
18 Delanggu	88	87	8	1	1	-
19 Polanharjo	111	97	1	3	1	-
20 Karanganom	125	99	3	-	-	-
21 Tulung	166	49	3	1	-	-
22 Jatinom	153	72	4	4	2	-
23 Kemalang	80	88	4	1	1	-
24 Klaten Selatan	102	23	9	2	3	-
25 Klaten Tengah	86	12	13	4	-	1
26 Klaten Utara	123	12	7	9	3	1
Kabupaten Klaten	3 071	1 796	139	71	47	4

Sumber/Source: Kementerian Agama Kabupaten Klaten/Ministry of Religious Affairs of Klaten Regency

Tabel
Table 4.3.3

**Jumlah Desa¹/Kelurahan yang Mengalami Bencana Alam²
Menurut Kecamatan di Kabupaten Klaten, 2018–2020**
**Number of Villages¹/Kelurahan that Had Natural Disaster²
by Subdistrict in Klaten Regency, 2018–2020**

Kecamatan Subdistrict	Banjir/Flood		
	2018	2019	2020
(1)	(2)	(3)	(4)
01 Prambanan	4	1	–
02 Gantiwarno	4	6	1
03 Wedi	7	5	4
04 Bayat	4	5	4
05 Cawas	14	9	7
06 Trucuk	5	5	3
07 Kalikotes	–	–	–
08 Kebonarum	–	–	–
09 Jogonalan	–	–	–
10 Manisrenggo	–	–	–
11 Karangnongko	–	–	–
12 Ngawen	–	–	–
13 Ceper	–	–	–
14 Pedan	–	1	3
15 Karangdowo	15	4	6
16 Juwiring	2	3	1
17 Wonosari	1	–	–
18 Delanggu	–	–	1
19 Polanharjo	–	–	–
20 Karanganom	–	–	–
21 Tulung	–	–	–
22 Jatinom	–	–	–
23 Kemalang	–	–	–
24 Klaten Selatan	–	1	1
25 Klaten Tengah	–	–	–
26 Klaten Utara	–	–	–
Kabupaten Klaten	56	40	31

Lanjutan Tabel/Continued Table 4.3.3

Kecamatan Subdistrict	Gempa Bumi/Earthquake		
	2018	2019	2020
(1)	(5)	(6)	(7)
01 Prambanan	-	-	-
02 Gantiwarno	-	-	-
03 Wedi	-	-	-
04 Bayat	-	-	-
05 Cawas	-	-	-
06 Trucuk	-	-	-
07 Kalikotes	-	-	-
08 Kebonarum	-	2	-
09 Jogonalan	-	-	-
10 Manisrenggo	-	-	-
11 Karangnongko	-	-	-
12 Ngawen	-	-	-
13 Ceper	1	-	-
14 Pedan	-	-	-
15 Karangdowo	1	-	-
16 Juwiring	-	-	-
17 Wonosari	1	-	-
18 Delanggu	-	-	-
19 Polanharjo	-	-	-
20 Karanganom	-	-	-
21 Tulung	-	-	-
22 Jatinom	-	-	-
23 Kemalang	-	-	1
24 Klaten Selatan	1	-	-
25 Klaten Tengah	4	-	-
26 Klaten Utara	-	-	-
Kabupaten Klaten	8	2	1

Lanjutan Tabel/*Continued Table* 4.3.3

Kecamatan Subdistrict	Tanah Longsor/Landslide		
	2018	2019	2020
(1)	(8)	(9)	(10)
01 Prambanan	-	-	-
02 Gantiwarno	-	1	-
03 Wedi	2	-	-
04 Bayat	1	-	2
05 Cawas	-	-	-
06 Trucuk	-	-	-
07 Kalikotes	1	1	-
08 Kebonarum	-	-	-
09 Jogonalan	-	-	-
10 Manisrenggo	-	-	-
11 Karangnongko	-	-	-
12 Ngawen	-	-	-
13 Ceper	-	1	-
14 Pedan	-	1	1
15 Karangdowo	2	-	-
16 Juwiring	-	-	1
17 Wonosari	1	-	1
18 Delanggu	-	-	-
19 Polanharjo	-	-	1
20 Karanganom	1	-	-
21 Tulung	-	-	-
22 Jatinom	-	-	-
23 Kemalang	-	-	-
24 Klaten Selatan	-	-	-
25 Klaten Tengah	-	-	-
26 Klaten Utara	1	-	-
Kabupaten Klaten	9	4	6

Catatan/Note: ¹ Desa pada tabel ini termasuk Unit Permukiman Transmigrasi (UPT) yang masih dibina oleh kementerian terkait dan nagari di Provinsi Sumatera Barat/Villages in this table are included in Transmigration Settlement Unit which is still fostered by the relevant ministries and the nagari in the Province of Sumatera Barat

² Kejadian dalam setahun sebelum tahun pencacahan/Occured during the last one year before the enumeration years

Sumber/Source: BPS, Pendataan Potensi Desa (Podes)/BPS-Statistics Indonesia, Village Potential Data Collecting

Tabel
Table 4.3.4**Jumlah Pondok Pesantren, Kiai, Ustadz, dan Santri Menurut Kecamatan di Kabupaten Klaten, 2020**
Number of Islamic Boarding School, Kiai, Ustadz, and Students by Subdistrict and Religion in Klaten Regency, 2020

Kecamatan Subdistrict	Pondok Pesantren Islamic Boarding School	Kiai dan Ustadz	Santri Students
(1)	(2)	(3)	(4)
01 Prambanan	3	40	304
02 Gantiwarno	0	0	0
03 Wedi	3	25	159
04 Bayat	2	12	113
05 Cawas	0	0	0
06 Trucuk	3	27	322
07 Kalikotes	2	3	15
08 Kebonarum	0	0	0
09 Jogonalan	1	19	242
10 Manisrenggo	1	3	59
11 Karangnongko	5	24	672
12 Ngawen	4	22	229
13 Ceper	6	70	652
14 Pedan	0	0	0
15 Karangdowo	0	0	0
16 Juwiring	5	35	776
17 Wonosari	7	78	1 072
18 Delanggu	1	3	48
19 Polanharjo	3	9	87
20 Karanganom	1	20	453
21 Tulung	4	16	246
22 Jatinom	4	51	674
23 Kemalang	1	3	15
24 Klaten Selatan	0	0	0
25 Klaten Tengah	0	0	0
26 Klaten Utara	5	109	2 138
Kabupaten Klaten	61	569	8 276

Sumber/Source: Kementerian Agama Kabupaten Klaten/Ministry of Religious Affairs of Klaten Regency

Tabel
Table 4.3.5**Jumlah Jamaah Haji yang diberangkatkan ke Tanah Suci Mekah Menurut Kecamatan di Kabupaten Klaten, 2019**
Number of Jamaah Haji Go to Mecca by Subdistrict in Klaten Regency, 2019

Kecamatan Subdistrict	Laki-laki Man	Perempuan Women	Jumlah Total	Meninggal Death
(1)	(2)	(3)	(4)	(5)
01 Prambanan	18	25	43	1
02 Gantiwarno	1	3	4	-
03 Wedi	23	25	48	-
04 Bayat	13	14	27	1
05 Cawas	17	15	32	-
06 Trucuk	34	36	70	-
07 Kalikotes	13	13	26	-
08 Kebonarum	6	2	8	1
09 Jogonalan	16	18	34	1
10 Manisrenggo	10	13	23	-
11 Karangnongko	8	12	20	-
12 Ngawen	24	25	49	-
13 Ceper	25	26	51	-
14 Pedan	21	21	42	-
15 Karangdowo	14	12	26	-
16 Juwiring	11	18	29	-
17 Wonosari	8	13	21	-
18 Delanggu	13	20	33	-
19 Polanharjo	12	14	26	-
20 Karanganom	20	24	44	-
21 Tulung	16	23	39	-
22 Jatinom	16	20	36	-
23 Kemalang	2	5	7	-
24 Klaten Selatan	19	21	40	-
25 Klaten Tengah	23	29	52	-
26 Klaten Utara	36	35	71	-
Kabupaten Klaten	419	482	901	4

Sumber/Source: Kementerian Agama Kabupaten Klaten/Ministry of Religious Affairs of Klaten Regency

Tabel 4.3.6 Penderita Cacat Menurut Kecamatan dan Jenis di Kabupaten Klaten, 2020
Table *People with Disabilities by Subdistrict and Type in Klaten Regency, 2020*

Kecamatan Subdistrict	Cacat Tubuh Disability	Cacat Netra Blind Disabilities	Cacat Mental Mental Disabilities	Cacat Rungu dan Wicara Deaf and Speech Disabilities	Cacat Ganda Double Disabilities
(1)	(2)	(3)	(4)	(5)	(6)
01 Prambanan	119	33	155	16	42
02 Gantiwarno	160	50	221	25	54
03 Wedi	147	63	231	24	48
04 Bayat	149	78	167	18	47
05 Cawas	179	72	245	22	63
06 Trucuk	145	81	209	22	67
07 Kalikotes	103	33	102	10	20
08 Kebonarum	44	15	85	8	13
09 Jogonalan	139	69	156	19	53
10 Manisrenggo	87	34	170	21	46
11 Karangnongko	114	28	192	20	32
12 Ngawen	107	60	158	7	27
13 Ceper	107	50	251	23	74
14 Pedan	127	55	138	20	43
15 Karangdowo	132	56	145	12	33
16 Juwiring	13	71	180	31	69
17 Wonosari	129	52	154	13	47
18 Delanggu	91	38	176	10	31
19 Polanharjo	113	36	158	9	30
20 Karanganom	94	44	178	18	40
21 Tulung	126	53	120	11	35
22 Jatinom	129	46	183	17	42
23 Kemalang	86	44	133	16	33
24 Klaten Selatan	96	29	141	11	26
25 Klaten Tengah	25	20	93	6	20
26 Klaten Utara	47	30	70	3	14
Kabupaten Klaten	2 808	1 240	4 211	412	1 049

Sumber/Source: Dinas Sosial, Pemberdayaan Perempuan, Perlindungan Anak, dan Keluarga Berencana Kabupaten Klaten/Social Services, Women's Empowerment, Child Protection, and Family Planning of Klaten Regency

4.4 KEMISKINAN POVERTY

Tabel 4.4.1 **Garis Kemiskinan, Jumlah, dan Persentase Penduduk Miskin di Kabupaten Klaten, 2013–2020**
Poverty Line, Number, and Percentage of Poor People in Klaten Regency, 2013–2020

Tahun Year	Garis Kemiskinan (rupiah/kapita/bulan) Poverty Line (rupiah/capita/month)	Jumlah Penduduk Miskin (ribu) Number of Poor People (thousand)	Persentase Penduduk Miskin Percentage of Poor People
(1)	(2)	(3)	(4)
2013	315 566	179,50	15,60
2014	327 231	168,20	14,56
2015	340 484	172,30	14,89
2016	364 240	168,01	14,46
2017	376 305	164,99	14,15
2018	397 447	151,73	12,96
2019	405 537	144,14	12,28
2020	419 510	151,83	12,89

Sumber/Source: BPS, Survei Sosial Ekonomi Nasional Maret/BPS-Statistics Indonesia, March National Socioeconomic Survey

Tabel 4.4.2 Indeks Kedalaman Kemiskinan dan Indeks Keparahan Kemiskinan di Kabupaten Klaten, 2013–2020
Poverty Gap Index and Poverty Severity Index in Klaten Regency, 2013–2020

Tahun Year	Indeks Kedalaman Kemiskinan Poverty Gap Index	Indeks Keparahan Kemiskinan Poverty Severity Index
(1)	(2)	(3)
2013	2,37	0,55
2014	2,02	0,45
2015	2,72	0,72
2016	2,70	0,71
2017	2,46	0,61
2018	1,72	0,38
2019	1,46	0,27
2020	1,66	0,31

Sumber/Source: BPS, Survei Sosial Ekonomi Nasional Maret/BPS-Statistics Indonesia, March National Socioeconomic Survey

4.5 KRIMINALITAS CRIMINALITY

Tabel 4.5.1 Banyaknya Kecelakaan Lalu Lintas Menurut Bulan, Kejadian, Korban, dan Kerugian, 2020
Number of Traffic Accident by Month, Victims, and Losses, 2020

Bulan Month	Banyaknya Kecelakaan Number of Traffic Accident	Banyaknya Korban Number of Victims			Kerugian Loss (000 Rp)
		Meninggal Death	Luka Berat Serious Injured	Luka Ringan Minor Injured	
(1)	(2)	(3)	(4)	(5)	(6)
Januari/January	94	13	-	166	81 850
Februari/February	101	16	-	161	157 150
Maret/March	86	12	-	153	93 660
April/April	51	6	-	85	74 340
Mei/May	63	11	-	110	67 230
Juni/June	77	13	-	138	99 110
Juli/July	85	17	-	138	143 400
Agustus/August	98	16	-	166	87 800
September/September	84	15	-	156	65 900
Oktober/October	84	6	-	151	64 550
November/November	96	10	-	166	103 760
Desember/December	84	13	-	123	114 700
Kabupaten Klaten	1 003	148	-	1 713	1 153 450

Sumber/Source: Kepolisian Resor Kabupaten Klaten/Resort Police of Klaten Regency

Tabel
Table 4.5.2**Surat Izin Mengemudi (SIM) yang Dikeluarkan Oleh Satlantas Polres Menurut Bulan dan Jenisnya, 2020**
Publish of Driving Licence of "Satlantas Polres" by Month and Kind of Driving Licence, 2020

Bulan Month	SIM A		SIM B1		SIM B-2		SIM C		SIM D		SIM A UMUM		SIM B1 UMUM		SIM B2 UMUM	
	B	P	B	P	B	P	B	P	B	P	B	P	B	P	B	P
(1)	(2)	(3)	(4)	(5)	(6)	(7)	(8)	(9)	(10)	(11)	(12)	(13)	(14)	(15)	(16)	(17)
Januari/January	163	1029	32	45	4	6	445	3375	-	-	1	-	13	28	5	20
Februari/February	433	1336	61	49	8	6	1216	3919	-	1	-	-	8	25	-	26
Maret/March	221	1067	49	58	3	6	675	3369	1	3	-	1	8	21	4	22
April/April	77	855	40	78	5	5	182	3019	-	1	-	-	4	37	2	16
Mei/May	93	854	23	38	-	4	187	2912	1	1	-	-	5	34	5	18
Juni/June	328	1340	60	70	5	7	1060	4162	-	2	-	-	14	46	3	26
Juli/July	331	1247	72	72	7	7	1149	3700	-	1	-	-	48	48	24	24
Agustus/August	333	1213	55	78	11	8	1049	3617	-	-	-	-	20	45	6	15
September/September	302	1051	65	68	5	8	1152	3260	-	-	-	-	21	32	5	14
Oktober/October	294	800	39	41	4	5	1059	2674	-	-	-	1	20	25	5	15
November/November	513	997	56	54	9	7	1317	2928	6	-	-	1	12	33	4	10
Desember/December	489	911	45	74	10	10	1011	3204	11	3	-	-	11	38	15	26
Kabupaten Klaten	3 577	12 700	597	725	71	79	10 502	40 139	19	12	1	3	184	412	78	232

Sumber/Source: Kepolisian Resor Kabupaten Klaten/Resort Police of Klaten Regency

Tabel
Table 4.5.3**Banyaknya Pelanggaran Lalu Lintas Menurut Jenis Pelanggaran di Kabupaten Klaten, 2016-2020**
Number of Traffic Violation by Kinds of Violation in Klaten Regency, 2016-2020

Jenis Pelanggaran <i>Kinds of Violation</i>	Tahun/Years				
	2016	2017	2018	2019	2020
(1)	(2)	(3)	(4)	(5)	(6)
1. SIM/Driver's Licence	2 002	5 641	10 090	3 925	1 553
2. STNK/Vehicle Registration Certificate	3 612	14 776	6 879	2 050	1 451
3. Tidak Menggunakan Helm/Not Using Helm	3 655	6 713	7 288	6 582	3 130
4. Pelanggaran Marka Jalan/ <i>Road Marking Violation</i>	3 157	3 687	3 425	4 912	2 114
5. Pelanggaran Rambu Lalu Lintas/ <i>Traffic Sign Violation</i>	1 031	6 634	7 440	5 015	2 198
6. Pelanggaran Lainnya/ <i>Others</i>	10 445	17 335	24 958	21 709	8 412
Kabupaten Klaten	23 902	54 786	60 080	44 193	18 858

Sumber/Source: Kepolisian Resor Kabupaten Klaten/Resort Police of Klaten Regency

Tabel 4.5.4 **Tertuduh di Luar Pelanggaran Menurut Bulan Penyelesaian dan Pekerjaan Tertuduh, 2020**
Table **Accused Out of Infraction by Month of Completion and Work Accused, 2020**

Bulan Month	Karyawan Worker	Swasta Non Government	Buruh Labour	Pengemudi Driver	Pedagang Merchant	Pelajar Student	Lainnya Other	Jumlah Total
(1)	(2)	(3)	(4)	(5)	(6)	(7)	(8)	(9)
Januari/January	1	7	10	-	-	-	1	19
Februari/February	1	5	7	1	-	-	1	15
Maret/March	1	7	6	1	-	-	3	18
April/April	-	5	4	-	2	-	-	11
Mei/May	1	6	7	-	1	-	-	15
Juni/June	-	15	8	-	-	1	-	24
Juli/July	-	11	12	-	1	2	-	26
Agustus/August	-	15	7	-	-	-	1	23
September/September	-	19	13	3	1	1	5	42
Oktober/October	-	11	15	-	1	1	1	29
November/November	-	16	10	-	2	-	10	38
Desember/December	-	11	10	3	-	1	2	27
Kabupaten Klaten	4	128	109	8	8	6	24	287

Sumber/Source: Pengadilan Negeri Klaten Kelas IA/Klaten District Court Class IA

Tabel
Table 4.5.5

Perkara dan Terdakwa Yang Masuk Menurut Bulan Laporan dan Jenisnya, 2020
Number of Criminal law anda Accused Which Reported by Month and Type, 2020

Bulan Month	Biasa/Tolakan Usual/Rejected		Tipiring		Pelanggaran Lalu Lintas Breaking The Law		Jumlah Total	
	Perkara Case	Terdakwa Defendant	Perkara Case	Terdakwa Defendant	Perkara Case	Terdakwa Defendant	Perkara Case	Terdakwa Defendant
(1)	(2)	(3)	(4)	(5)	(6)	(7)	(8)	(9)
Januari/January	11	11	6	6	3 090	3 090	3 107	3 107
Februari/February	15	16	6	6	4 705	4 705	4 726	4 727
Maret/March	20	23	12	19	3 935	3 945	3 967	3 987
April/April	16	21	1	2	537	537	554	560
Mei/May	16	16	1	1	111	111	128	128
Juni/June	21	29	3	3	526	526	550	558
Juli/July	27	33	3	3	1 044	1 044	1 074	1 080
Agustus/August	22	23	3	3	2 064	2 064	2 089	2 090
September/September	25	27	2	2	1 040	1 040	1 067	1 069
Oktober/October	41	51	4	4	1 689	1 689	1 734	1 744
November/November	18	19	2	2	1 223	1 223	1 243	1 244
Desember/December	14	16	3	3	12	12	29	31
Kabupaten Klaten	246	285	46	54	19 976	19 976	20 268	20 325

Sumber/Source: Pengadilan Negeri Klaten Kelas IA/Klaten District Court Class IA

Tabel
Table 4.5.6

**Perkara dan Terdakwa Yang Diselesaikan Menurut Bulan
Laporan dan jenisnya, 2020**
*Number of Criminal Law and Accused Which Finished by Month
and Type, 2020*

Bulan Month	Biasa/Tolakan Usual/Rejected		Pelanggaran Offense		Tipiring		Jumlah Total	
	Perkara Case	Terdakwa Defendant	Perkara Case	Terdakwa Defendant	Perkara Case	Terdakwa Defendant	Perkara Case	Terdakwa Defendant
(1)	(2)	(3)	(4)	(5)	(6)	(7)	(8)	(9)
Januari/January	22	24	3 040	3 090	6	6	3 068	3 120
Februari/February	3	15	4 705	4 705	6	6	4 714	4 726
Maret/March	21	22	3 935	3 935	12	19	3 968	3 976
April/April	10	11	537	537	1	2	548	550
Mei/May	14	15	111	111	1	1	126	127
Juni/June	18	24	526	526	3	3	547	553
Juli/July	24	26	1 044	1 044	3	3	1 071	1 073
Agustus/August	19	23	2 064	2 064	3	3	2 086	2 090
September/September	32	42	1 040	1 040	2	2	1 074	1 084
Oktober/October	26	28	1 689	1 689	4	4	1 719	1 721
November/November	30	38	1 223	1 223	2	2	1 255	1 263
Desember/December	27	27	12	12	3	3	42	42
Kabupaten Klaten	246	295	19 926	19 926	46	54	20 218	20 325

Sumber/Source: Pengadilan Negeri Klaten Kelas IA/KlatenDistrict Court Class IA

Tabel 4.5.7
Table

Perkara dan Terdakwa yang Diselesaikan Menurut Bulan Laporan, 2020
Number of Criminal Law and Accused Which Finished by Month Report, 2020

Bulan Month	Sisa Bulan Lalu Rest Last Month		Masuk Bulan Ini Enter This Month		Diselesaikan Completed		Sisa Bulan Ini Rest of This Month	
	Perkara Case	Terdakwa Defendant	Perkara Case	Terdakwa Defendant	Perkara Case	Terdakwa Defendant	Perkara Case	Terdakwa Defendant
(1)	(2)	(3)	(4)	(5)	(6)	(7)	(8)	(9)
Januari/January	22	36	11	11	22	24	11	23
Februari/February	11	23	15	16	3	15	23	24
Maret/March	23	24	20	23	21	22	22	25
April/April	22	25	16	21	20	11	28	35
Mei/May	28	35	16	16	14	15	30	36
Juni/June	30	36	21	29	18	24	33	41
Juli/July	33	41	27	33	24	26	36	47
Agustus/August	36	47	22	23	19	23	39	48
September/September	39	48	25	27	32	42	32	33
Oktober/October	32	33	41	51	26	28	47	56
November/November	47	56	18	19	30	38	35	36
Desember/December	35	36	14	16	27	27	22	25
Kabupaten Klaten	358	420	246	285	256	295	358	429

Sumber/Source: Pengadilan Negeri Klaten Kelas IA/Klaten District Court Class IA

Tabel 4.5.8
Table

Organisasi Kesenian Musik Menurut Kecamatan dan Jenisnya di Kabupaten Klaten, 2020
Musical Arts Organization by Subdistrict and Type in Klaten Regency, 2020

Kecamatan Subdistrict	Karawitan	Laras Madya	Salawatan	Qosidah
(1)	(2)	(3)	(4)	(6)
01 Prambanan	14	-	-	-
02 Gantiwarno	33	4	1	-
03 Wedi	-	-	-	-
04 Bayat	17	13	2	-
05 Cawas	-	-	-	-
06 Trucuk	7	5	-	-
07 Kalikotes	11	2	-	-
08 Kebonarum	4	1	-	-
09 Jogonalan	27	4	3	-
10 Manisrenggo	24	-	-	1
11 Karangnongko	17	-	-	-
12 Ngawen	4	1	1	-
13 Ceper	6	3	-	-
14 Pedan	15	4	-	-
15 Karangdowo	-	-	-	-
16 Juwiring	-	-	-	-
17 Wonosari	10	1	2	-
18 Delanggu	7	-	-	-
19 Polanharjo	5	1	-	-
20 Karanganom	3	8	7	1
21 Tulung	25	4	-	1
22 Jatinom	24	7	3	2
23 Kemalang	21	-	1	2
24 Klaten Selatan	14	1	-	-
25 Klaten Tengah	5	2	1	1
26 Klaten Utara	5	-	-	-
Kabupaten Klaten	298	61	21	8

Sumber/Source: Dinas Pariwisata, Kebudayaan, Pemuda, dan Olahraga Kabupaten Klaten/Tourism, Culture, Youth, and Sports Affaris of Klaten Regency

Lanjutan Tabel/*Continued Table* 4.5.8

Kecamatan <i>Subdistrict</i>	Kotekan	Band	Drumband	Keroncong	Kulintang
(1)	(2)	(3)	(4)	(6)	(7)
01 Prambanan	-	-	-	-	-
02 Gantiwarno	-	-	-	-	-
03 Wedi	-	-	-	-	-
04 Bayat	-	1	-	-	-
05 Cawas	-	-	-	-	-
06 Trucuk	-	-	-	-	-
07 Kalikotes	-	1	-	1	-
08 Kebonarum	-	1	-	2	-
09 Jogonalan	-	8	-	-	-
10 Manisrenggo	-	-	-	1	-
11 Karangnongko	-	3	-	-	-
12 Ngawen	-	-	-	1	-
13 Ceper	-	-	-	1	-
14 Pedan	-	1	1	2	-
15 Karangdowo	-	-	-	-	-
16 Juwiring	-	-	-	-	-
17 Wonosari	-	2	-	-	-
18 Delanggu	-	2	-	2	-
19 Polanharjo	-	-	-	1	-
20 Karanganom	-	2	3	6	-
21 Tulung	-	-	-	2	-
22 Jatinom	-	2	2	-	1
23 Kemalang	1	-	-	-	-
24 Klaten Selatan	-	2	2	-	-
25 Klaten Tengah	-	-	-	2	1
26 Klaten Utara	-	-	-	-	-
Kabupaten Klaten	1	25	8	21	2

Sumber/*Source*: Dinas Pariwisata, Kebudayaan, Pemuda, dan Olahraga Kabupaten Klaten/*Tourism, Culture, Youth, and Sports Affaris of Klaten Regency*

Tabel
Table 4.5.9

Organisasi Kesenian Teater Menurut Kecamatan dan Jenisnya, 2020
Organization of Art Theater by Subdistrict and Type, 2020

Kecamatan Subdistrict	Wayang Orang	Kethoprak	Drama Sandiwara
(1)	(2)	(3)	(4)
01 Prambanan	1	2	-
02 Gantiwarno	3	7	-
03 Wedi	-	-	-
04 Bayat	1	2	-
05 Cawas	-	-	-
06 Trucuk	-	2	-
07 Kalikotes	1	1	-
08 Kebonarum	-	2	1
09 Jogonalan	1	7	-
10 Manisrenggo	2	8	-
11 Karangnongko	2	7	-
12 Ngawen	-	2	-
13 Ceper	-	3	1
14 Pedan	-	1	-
15 Karangdowo	-	-	-
16 Juwiring	-	-	-
17 Wonosari	-	2	-
18 Delanggu	-	-	-
19 Polanharjo	-	3	-
20 Karanganom	-	-	-
21 Tulung	1	2	-
22 Jatinom	-	2	3
23 Kemalang	4	8	-
24 Klaten Selatan	1	2	1
25 Klaten Tengah	-	1	-
26 Klaten Utara	-	-	-
Kabupaten Klaten	17	64	6

Sumber/Source: Dinas Pariwisata, Kebudayaan, Pemuda, dan Olahraga Kabupaten Klaten/Tourism, Culture, Youth, and Sports Affaris of Klaten Regency

Tabel 4.5.10
Table

Organisasi Kesenian Vokal Menurut Kecamatan dan Jenisnya, 2020
Organization of Vocal Theater by Subdistrict and Type, 2020

Kecamatan Subdistrict	Waranggono	Mocopat	Biduan	Paduan Suara
(1)	(2)	(3)	(4)	(5)
01 Prambanan	-	-	-	-
02 Gantiwarno	-	-	-	-
03 Wedi	-	-	-	-
04 Bayat	-	-	-	-
05 Cawas	-	-	-	-
06 Trucuk	-	-	-	-
07 Kalikotes	-	-	-	-
08 Kebonarum	-	-	-	-
09 Jogonalan	-	1	-	1
10 Manisrenggo	-	-	-	-
11 Karangnongko	-	-	-	-
12 Ngawen	-	-	-	-
13 Ceper	-	-	-	-
14 Pedan	-	-	-	-
15 Karangdowo	-	-	-	-
16 Juwiring	-	-	-	-
17 Wonosari	-	-	1	-
18 Delanggu	-	-	-	-
19 Polanharjo	-	-	-	-
20 Karanganom	-	-	-	-
21 Tulung	-	-	-	-
22 Jatinom	-	-	-	-
23 Kemalang	-	-	-	-
24 Klaten Selatan	1	-	-	-
25 Klaten Tengah	-	-	1	2
26 Klaten Utara	1	-	-	-
Kabupaten Klaten	2	1	2	3

Sumber/Source: Dinas Pariwisata, Kebudayaan, Pemuda, dan Olahraga Kabupaten Klaten/Tourism, Culture, Youth, and Sports Affaris of Klaten Regency

Tabel 4.5.11 Organisasi Kesenian Tari Menurut Kecamatan dan Jenisnya, 2020
Organization of Dance Theater by Subdistrict and Type, 2020

Kecamatan Subdistrict	Tari Dance	Reog	Jatilan
(1)	(2)	(3)	(4)
01 Prambanan	2	-	7
02 Gantiwarno	3	1	4
03 Wedi	-	10	-
04 Bayat	7	-	4
05 Cawas	-	-	-
06 Trucuk	3	-	1
07 Kalikotes	4	-	2
08 Kebonarum	2	-	3
09 Jogonalan	7	-	13
10 Manisrenggo	3	-	7
11 Karangnongko	1	-	9
12 Ngawen	2	-	2
13 Ceper	2	-	1
14 Pedan	1	2	3
15 Karangdowo	-	-	-
16 Juwiring	-	-	-
17 Wonosari	1	3	1
18 Delanggu	3	-	2
19 Polanharjo	2	1	-
20 Karanganom	-	-	-
21 Tulung	-	2	-
22 Jatinom	3	2	13
23 Kemalang	5	-	22
24 Klaten Selatan	6	-	1
25 Klaten Tengah	1	1	-
26 Klaten Utara	2	-	-
Kabupaten Klaten	60	22	95

Sumber/Source: Dinas Pariwisata, Kebudayaan, Pemuda, dan Olahraga Kabupaten Klaten/Tourism, Culture, Youth, and Sports Affaris of Klaten Regency

4 456 373 Liter/*Litre*
Susu Perah rakyat
Volk Milkcow



Produksi Tanaman Biofarmaka

Production of Medicinal Plants (kg):

Jahe/*Ginger* 3 237

Lengkuas/*Galangal* 200

Kencur/*East Indian Galangal* 65

Kunyit/*Turmeric* 270

Lempuyang/*Zingiber Aromaticum* 1 700

Temulawak/*Java Turmeric* 3 100

5



Produksi Ikan/*Fish Productions (kg):*

Lele 8 524 473

Nila 16 538 846

Mujair 1 545

Gurami 337 803

PERTANIAN, KEHUTANAN, PETERNAKAN, DAN PERIKANAN

*Agriculture, Forestry,
Livestock, and Fishery*

2020

PENJELASAN TEKNIS

1. Pengumpulan data Statistik Pertanian (SP) diselenggarakan oleh Badan Pusat Statistik bekerja sama dengan Direktorat Jenderal Tanaman Pangan, Kementerian Pertanian
2. Data pokok tanaman pangan yang dikumpulkan adalah luas panen dan produktivitas (hasil per hektar). Produksi tanaman pangan merupakan hasil kali antara luas panen dengan produktivitas.
3. Produksi padi mencakup padi sawah dan padi ladang. Data produksi padi dan palawija yang disajikan adalah kualitas: gabah kering giling (padi), pipilan kering (jagung), biji kering (kedelai dan kacang tanah), dan umbi basah (ubi kayu dan ubi jalar)
4. Tanaman sayuran dan buah semusim adalah tanaman yang bermanfaat sebagai sayuran, sebagai sumber vitamin, mineral, dan lain-lain yang berumur kurang dari satu tahun. Pada umumnya bagian yang digunakan sebagai sayur berupa daun, bunga, buah, dan umbi.
5. Tanaman buah-buahan semusim adalah tanaman yang menghasilkan buah segar sebagai sumber vitamin, mineral, dan lain-lain yang berumur kurang dari satu tahun dan berbatang lunak. Pada umumnya buah yang

TECHNICAL NOTES

1. *Agricultural Survey is carried out by the BPS-Statistics Indonesia in cooperation with the Directorate General of Food Corps, The Ministry of Agriculture*
2. *The main food corps data collected consists of harvested area and productivity (yield per hectare). Food corps production is generated by multiplying harvested area and productivity.*
3. *The production of paddy covers the production of wetland paddy and dryland paddy. Production of paddy and secondary corps data are presented in the form of: dry unhusked rice (paddy), dry loose maize (maize), dry shell corps (soybeans and peanuts), and fresh roots (cassava and sweet potatoes).*
4. *Seasonal vegetable plants are used/ consumed as vegetables, which are the sources of vitamin, mineral, etc that are aged less than 1 year. In general, parts that consumed are in the form of leaves, flowers, fruits, and tubers.*
5. *Seasonal fruit plants are plants that produce fresh fruit as a sources of vitamin, mineral, etc that aged less than 1 year and soft trunked. Generally, the fruit procuded can be consumed without being cooked first.*

- dihasilkan dapat dikonsumsi tanpa dimasak terlebih dahulu.
6. Tanaman sayuran tahunan adalah tanaman yang menghasilkan buah segar sebagai sumber vitamin, mineral, dan lain-lain yang berumur satu tahun atau lebih dan berbatang keras. Pada umumnya buah yang dihasilkan dapat dikonsumsi tanpa dimasak terlebih dahulu.
 7. Tanaman sayuran tahunan adalah tanaman yang bermanfaat sebagai sayur, sebagai vitamin, mineral, dan lain-lain yang berumur satu tahun atau lebih. Pada umumnya bagian yang digunakan sebagai sayur berupa daun, bunga, buah, dan umbi.
 8. Tanaman biofarmaka adalah tanaman yang bermanfaat untuk obat-obatan, kosmetik, dan kesehatan yang dikonsumsi atau digunakan dari bagian-bagian tanaman, seperti daun, batang, buah, umbi (rimpang) ataupun akar.
 9. Tanaman hias adalah tanaman yang mempunyai nilai keindahan baik bentuk, warna daun, tajuk maupun bunganya, sering digunakan untuk penghias pekarangan dan lain sebagainya.
 10. Perkebunan besar adalah perkebunan yang diselenggarakan atau dikelola secara komersil oleh perusahaan yang berbadan hukum.
5. *Annual fruits are plants that produce fresh fruit as sourced of vitamin, mineral, etc that are aged more than 1 year and hard trunked. Generally, the fruit produced can be consumed without being cooked first.*
 7. *Annual vegetable plants are plants used as vegetables as sources of vitamin, mineral, etc that is aged more than 1 year. In general, the parts that consumed are in the form of leaves, flower, fruits, and tubers.*
 8. *Medicinal plants are plants which are useful for medicine, cosmetics, and health. It consumed from part of the plant, such as leaf, flower, tuber, and root.*
 9. *Ornamental plants are plants which have a beauty value, either in shape, colour of leaf or crown of flower, and they are often used as a yard decorator.*
 10. *Estates are a plantations organized commercially by companies with legal entities*

ULASAN

Berdasarkan data Statistik Hortikultura SPH-SBS, Kabupaten Klaten mempunyai banyak produk unggulan. Pada Tahun 2020, luas panen terbesar untuk sayuran semusim adalah cabai rawit, yang mempunyai luas 511 hektar, dengan hasil produksi sebesar 12 138 kuintal. Sedangkan buah-buahan semusim, salah satu produk unggulan Kabupaten Klaten adalah semangka, dengan hasil produksi 7 822 kuintal pada lahan sebesar 53 hektar. Tanaman biofarmaka jahe, mempunyai produksi yang besar yaitu 3 237 kg dengan luas panen sebesar 1 512 m². Sedangkan kencur mempunyai luas panen hanya 50 m², dengan hasil produksi sebesar 65 kg.

Berdasarkan data Dinas Pertanian, Ketahanan Pangan, dan Perikanan Kabupaten Klaten, pada Tahun 2020, kategori ternak besar terdiri dari 104 352 ekor populasi sapi, 6 847 ekor sapi perah, 622 ekor kerbau, dan 228 ekor kuda. Sedangkan ternak kecil, terdiri dari 61 527 ekor domba, 105 782 ekor kambing, 1 268 ekor babi, dan 6 639 ekor kelinci. Untuk kategori ternak unggas, populasi itik sebanyak 397 012 ekor, ayam buras 2 109 668 ekor, 2 489 800 ekor ayam pedaging, 16 122 ekor entok, 4 812 ekor angsa, 363 563 ekor burung puyuh, dan 900 342 ayam petelur.

DESCRIPTION

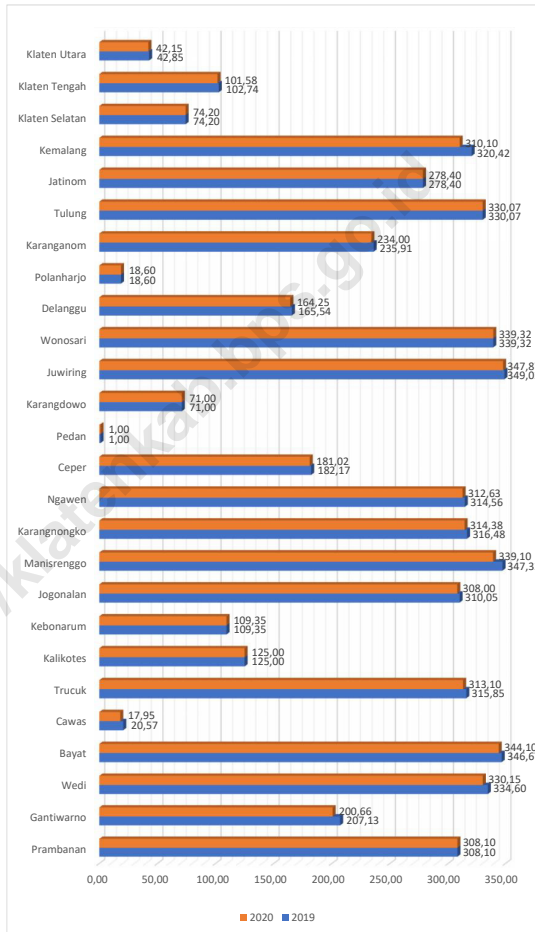
Based on SPH-SBS Horticultural Statistics data, Klaten Regency has many superior products. In 2020, the largest harvest area for seasonal vegetables is cayenne pepper, which has an area of 511 hectares, with a production yield of 12 138 quintals. While for seasonal fruits, one of the superior products of Klaten Regency is watermelon, with a yield of 7 822 quintals on an area of 53 hectares. The ginger biopharmaca plant has a large production of 3,237 kg with a harvest area of 1 512 m². While kencur has a harvest area of only 50 m², with a production yield of 65 kg.

Based on data from the Departement of Agriculture, Food Security and Fishery of Klaten Regency, in 2020, the category of large livestock consists of 104 352 cows, 6 847 dairy cows, 622 buffalo, and 228 horses. Meanwhile, small livestock, consisting of 61 527 sheep, 105 782 goats, 1 268 pigs, and 6 639 rabbits. For the poultry category, the population of ducks was 397 012, free-range chicken 2 109 668 chickens, 2 489 800 broilers, 16 122 wild ducklings, 4 812 goose, 363 563 quails, and 900 342 lleghorns.

Gambar 5.1
Figures

Luas Areal Tanaman Perkebunan Menurut Kecamatan dan Jenis Tanaman di Kabupaten Klaten (ha), 2019 dan 2020

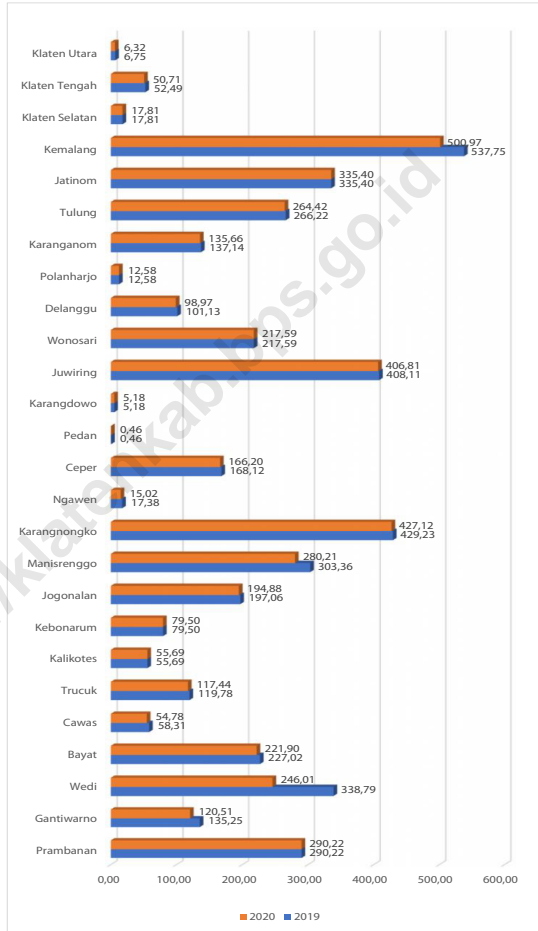
Planted Area of Estate Crops by Subdistrict and Type of Crops in Klaten Regency (ha), 2019 and 2020



Sumber/Source : Dinas Pertanian, Ketahanan Pangan, dan Perikanan Kabupaten Klaten/Departement of Agriculture, Food Security, and Fishery of Klaten Regency

Gambar 5.2
Figures

Produksi Perkebunan Menurut Kecamatan dan Jenis Tanaman di Kabupaten Klaten (ton), 2019 dan 2020
Production of Estate by Subdistrict and Type of Crops in Klaten Regency (ton), 2019 and 2020



Sumber/Source : Dinas Pertanian, Ketahanan Pangan, dan Perikanan Kabupaten Klaten/Departement of Agriculture, Food Security, and Fishery of Klaten Regency

5.1 HORTIKULTURA
HORTICULTURE

Tabel 5.1.1 **Luas Panen Tanaman Sayuran Menurut Kecamatan dan Jenis Tanaman di Kabupaten Klaten (ha), 2019 dan 2020**
Table 5.1.1 **Harvested Area of Vegetables by Subdistrict and Kind of Plant in Klaten Regency (ha), 2019 and 2020**

Kecamatan Subdistrict	Bawang Merah Shallot		Cabai Besar Chili/Big Chili	
	2019	2020*	2019	2020*
(1)	(2)	(3)	(4)	(5)
01 Prambanan	14	13	52	64
02 Gantiwarno	3	5	-	3
03 Wedi	-	-	1	-
04 Bayat	-	-	6	-
05 Cawas	-	-	-	-
06 Trucuk	2	6	2	3
07 Kalikotes	5	6	4	1
08 Kebonarum	-	-	-	-
09 Jogonalan	5	1	40	28
10 Manisrengo	8	-	59	13
11 Karangnongko	2	-	2	3
12 Ngawen	-	-	-	-
13 Ceper	4	3	26	10
14 Pedan	-	2	95	107
15 Karangdowo	-	-	-	-
16 Juwiring	-	-	-	-
17 Wonosari	-	-	-	-
18 Delanggu	-	-	-	1
19 Polanharjo	-	-	2	1
20 Karanganom	-	-	10	1
21 Tulung	5	-	17	11
22 Jatinom	-	-	-	-
23 Kemalang	-	-	7	5
24 Klaten Selatan	-	-	-	1
25 Klaten Tengah	-	-	-	-
26 Klaten Utara	-	-	-	1
Kabupaten Klaten	48	36	323	253

Lanjutan Tabel/Continued Table 5.1.1

Kecamatan Subdistrict	Cabai Rawit Chili/Cayenne Pepper		Kentang Potato	
	2019	2020*	2019	2020*
(1)	(6)	(7)	(8)	(9)
01 Prambanan	165	167	-	-
02 Gantiwarno	8	10	-	-
03 Wedi	-	-	-	-
04 Bayat	3	6	-	-
05 Cawas	-	-	-	-
06 Trucuk	1	2	-	-
07 Kalikotes	-	-	-	-
08 Kebonarum	-	-	-	-
09 Jogonalan	66	61	-	-
10 Manisrenggo	138	149	-	-
11 Karangnongko	88	36	-	-
12 Ngawen	-	-	-	-
13 Ceper	15	9	-	-
14 Pedan	10	5	-	-
15 Karangdowo	-	-	-	-
16 Juwiring	-	-	-	-
17 Wonosari	-	-	-	-
18 Delanggu	-	-	-	-
19 Polanharjo	-	-	-	-
20 Karanganom	5	2	-	-
21 Tulung	26	18	-	-
22 Jatinom	231	44	-	-
23 Kemalang	3	2	-	-
24 Klaten Selatan	-	-	-	-
25 Klaten Tengah	-	-	-	-
26 Klaten Utara	-	-	-	-
Kabupaten Klaten	759	511	-	-

Lanjutan Tabel/Continued Table 5.1.1

Kecamatan Subdistrict	Kubis Cabbage		Tomat Tomato	
	2019	2020*	2019	2020*
(1)	(10)	(11)	(12)	(13)
01 Prambanan	-	2	1	-
02 Gantiwarno	-	-	3	2
03 Wedi	-	-	1	2
04 Bayat	-	-	-	-
05 Cawas	-	-	-	-
06 Trucuk	-	-	-	2
07 Kalikotes	-	-	-	-
08 Kebonarum	-	-	-	-
09 Jogonalan	-	-	3	6
10 Manisrenggo	-	-	20	17
11 Karangnongko	-	-	-	-
12 Ngawen	-	-	-	-
13 Ceper	-	-	4	1
14 Pedan	-	-	2	-
15 Karangdowo	-	-	-	-
16 Juwiring	-	-	-	-
17 Wonosari	-	-	-	-
18 Delanggu	-	-	-	-
19 Polanharjo	-	-	5	1
20 Karanganom	-	-	7	2
21 Tulung	1	-	17	6
22 Jatinom	-	-	4	13
23 Kemalang	-	-	-	-
24 Klaten Selatan	-	-	-	-
25 Klaten Tengah	-	-	-	-
26 Klaten Utara	-	-	-	-
Kabupaten Klaten	1	2	67	52

Lanjutan Tabel/Continued Table 5.1.1

Kecamatan Subdistrict	Bawang Putih Garlic		Kacang Panjang Long Beans		Terung Eggplant	
	2019	2020 ^x	2019	2020 ^x	2019	2020 ^x
(1)	(14)	(15)	(16)	(17)	(18)	(19)
01 Prambanan	-	-	8	4	16	4
02 Gantiwarno	-	-	-	-	2	5
03 Wedi	-	-	2	1	1	-
04 Bayat	-	-	-	-	5	3
05 Cawas	-	-	-	-	-	-
06 Trucuk	-	-	3	3	6	8
07 Kalikotes	-	-	-	-	-	1
08 Kebonarum	-	-	-	-	-	-
09 Jogonalan	-	-	23	19	15	14
10 Manisrenggo	-	-	47	23	25	36
11 Karangnongko	-	-	-	-	-	-
12 Ngawen	-	-	-	-	-	-
13 Ceper	-	-	31	24	7	3
14 Pedan	-	-	14	17	15	23
15 Karangdowo	-	-	-	-	-	-
16 Juwiring	-	-	-	-	-	-
17 Wonosari	-	-	4	1	-	-
18 Delanggu	-	-	-	-	-	-
19 Polanharjo	-	-	9	7	4	2
20 Karanganom	-	-	12	10	14	5
21 Tulung	-	-	11	4	18	9
22 Jatinom	-	-	10	25	5	16
23 Kemalang	-	-	-	-	-	-
24 Klaten Selatan	-	-	-	-	1	1
25 Klaten Tengah	-	-	-	-	-	-
26 Klaten Utara	-	-	-	-	-	-
Kabupaten Klaten	-	-	174	138	134	130

Sumber/Source: BPS, Statistik Pertanian Hortikultura SPH-SBS/BPS-Statistics Indonesia, Agricultural Statistic for Horticulture SPH-SBS

Tabel 5.1.2 **Produksi Tanaman Sayuran Menurut Kecamatan dan Jenis Tanaman di Kabupaten Klaten (kuintal), 2019 dan 2020**
Production of Vegetables by Subdistrict and Kind of Plant in Klaten Regency (quintal), 2019 and 2020

Kecamatan Subdistrict	Bawang Merah Shallot		Cabai Besar Chili/Big Chili	
	2019	2020*	2019	2020*
(1)	(2)	(3)	(4)	(5)
01 Prambanan	1 240	420	673	714
02 Gantiwarno	290	505	-	82
03 Wedi	-	-	14	-
04 Bayat	-	-	83	-
05 Cawas	-	-	-	-
06 Trucuk	230	490	65	82
07 Kalikotes	329	422	152	12
08 Kebonarum	-	-	-	-
09 Jogonalan	301	72	4 623	2 100
10 Manisrenggo	440	-	683	286
11 Karangnongko	240	-	246	125
12 Ngawen	-	-	-	-
13 Ceper	356	330	1 373	699
14 Pedan	-	136	894	921
15 Karangdowo	-	-	-	-
16 Juwiring	-	-	-	-
17 Wonosari	-	-	-	-
18 Delanggu	-	-	-	38
19 Polanharjo	-	-	131	62
20 Karanganom	-	-	247	23
21 Tulung	250	-	562	711
22 Jatinom	-	-	-	-
23 Kemalang	-	-	14	74
24 Klaten Selatan	-	-	-	44
25 Klaten Tengah	-	-	-	-
26 Klaten Utara	-	-	-	12
Kabupaten Klaten	3 676	2 375	9 760	5 985

Lanjutan Tabel/Continued Table 5.1.2

Kecamatan Subdistrict	Cabai Rawit Chili/Cayenne Pepper		Kentang Potato	
	2019	2020*	2019	2020*
(1)	(6)	(7)	(8)	(9)
01 Prambanan	850	1 516	-	-
02 Gantiwarno	149	389	-	-
03 Wedi	-	-	-	-
04 Bayat	46	224	-	-
05 Cawas	-	-	-	-
06 Trucuk	4	42	-	-
07 Kalikotes	-	-	-	-
08 Kebonarum	-	-	-	-
09 Jogonalan	4 805	3 594	-	-
10 Manisrenggo	2 083	2 850	-	-
11 Karangnongko	1 192	619	-	-
12 Ngawen	-	-	-	-
13 Ceper	898	547	-	-
14 Pedan	310	218	-	-
15 Karangdowo	-	-	-	-
16 Juwiring	-	-	-	-
17 Wonosari	-	-	-	-
18 Delanggu	-	-	-	-
19 Polanharjo	-	-	-	-
20 Karanganom	66	43	-	-
21 Tulung	462	642	-	-
22 Jatinom	5 627	1 422	-	-
23 Kemalang	28	32	-	-
24 Klaten Selatan	-	-	-	-
25 Klaten Tengah	-	-	-	-
26 Klaten Utara	-	-	-	-
Kabupaten Klaten	16 520	12 138	-	-

Lanjutan Tabel/Continued Table 5.1.2

Kecamatan Subdistrict	Kubis Cabbage		Tomat Tomato	
	2019	2020*	2019	2020*
(1)	(10)	(11)	(12)	(13)
01 Prambanan	-	80	6	-
02 Gantiwarno	-	-	45	28
03 Wedi	-	-	24	28
04 Bayat	-	-	-	-
05 Cawas	-	-	-	-
06 Trucuk	-	-	-	32
07 Kalikotes	-	-	-	-
08 Kebonarum	-	-	-	-
09 Jogonalan	-	-	107	254
10 Manisrenggo	-	-	488	408
11 Karangnongko	-	-	-	-
12 Ngawen	-	-	-	-
13 Ceper	-	-	222	114
14 Pedan	-	-	90	-
15 Karangdowo	-	-	-	-
16 Juwiring	-	-	-	-
17 Wonosari	-	-	-	-
18 Delanggu	-	-	-	-
19 Polanharjo	-	-	91	15
20 Karanganom	-	-	121	27
21 Tulung	40	-	265	194
22 Jatinom	-	-	572	649
23 Kemalang	-	-	-	-
24 Klaten Selatan	-	-	-	-
25 Klaten Tengah	-	-	-	-
26 Klaten Utara	-	-	-	-
Kabupaten Klaten	40	80	2 031	1 749

Lanjutan Tabel/Continued Table 5.1.2

Kecamatan Subdistrict	Bawang Putih Garlic		Kacang Panjang Long Beans		Terung Eggplant	
	2019	2020 ^x	2019	2020 ^x	2019	2020 ^x
(1)	(14)	(15)	(16)	(17)	(18)	(19)
01 Prambanan	-	-	398	82	500	143
02 Gantiwarno	-	-	-	-	107	336
03 Wedi	-	-	30	13	14	-
04 Bayat	-	-	-	-	150	113
05 Cawas	-	-	-	-	-	-
06 Trucuk	-	-	47	58	156	170
07 Kalikotes	-	-	-	-	-	21
08 Kebonarum	-	-	-	-	-	-
09 Jogonalan	-	-	564	630	629	463
10 Manisrenggo	-	-	1 223	656	873	947
11 Karangnongko	-	-	-	-	-	-
12 Ngawen	-	-	-	-	-	-
13 Ceper	-	-	1 135	983	384	170
14 Pedan	-	-	307	134	317	375
15 Karangdowo	-	-	-	-	-	-
16 Juwiring	-	-	-	-	-	-
17 Wonosari	-	-	293	18	-	-
18 Delanggu	-	-	-	-	-	-
19 Polanharjo	-	-	735	631	89	30
20 Karanganom	-	-	250	184	232	90
21 Tulung	-	-	337	155	232	305
22 Jatinom	-	-	1 060	992	557	805
23 Kemalang	-	-	-	-	-	-
24 Klaten Selatan	-	-	-	-	80	75
25 Klaten Tengah	-	-	-	-	-	-
26 Klaten Utara	-	-	-	-	-	-
Kabupaten Klaten	-	-	6 379	4 536	4 320	4 043

Sumber/Source: BPS, Statistik Pertanian Hortikultura SPH-SBS/BPS-Statistics Indonesia, Agricultural Statistic for Horticulture SPH-SBS

Tabel
Table 5.1.3

Luas Panen Tanaman Sayuran dan Buah-buahan Semusim Menurut Jenis Tanaman di Kabupaten Klaten (ha), 2017–2020
Harvested Area of Seasonal Vegetables and Fruits by Kind of Plant in Klaten Regency (ha), 2017–2020

Jenis Tanaman Kind of Plants	2017	2018	2019	2020 ^x
(1)	(2)	(3)	(4)	(5)
Sayuran/Vegetables:				
Bawang Merah/ <i>Shallots</i>	12	11	48	36
Bawang Putih/ <i>Garlic</i>	-	-	-	-
Cabai Besar/ <i>Chili/Big Chili</i>	313	434	323	253
Cabai Rawit/ <i>Chili/Cayenne Pepper</i>	629	635	759	511
Kentang/ <i>Potato</i>	-	-	-	-
Kubis/ <i>Cabbage</i>	2	5	1	2
Kacang Panjang/ <i>Long Beans</i>	218	224	174	138
Terung/ <i>Eggplant</i>	188	161	134	130
Buah-buahan/Fruits:				
Melon/ <i>Melom</i>	39	12	30	29
Semangka/ <i>Watermelon</i>	42	43	67	53

Sumber/Source: BPS, Statistik Pertanian Hortikultura SPH-SBS/BPS-Statistics Indonesia, Agricultural Statistic for Horticulture SPH-SBS

Tabel 5.1.4 **Produksi Tanaman Sayuran dan Buah-buahan Semusim Menurut Jenis Tanaman di Kabupaten Klaten (kuintal), 2017–2020**
Production of Seasonal Vegetables and Fruits by Kind of Plant in Klaten Regency (quintal), 2017–2020

Jenis Tanaman Kind of Plants	2017	2018	2019	2020*
(1)	(2)	(3)	(4)	(5)
Sayuran/Vegetables:				
Bawang Merah/Shallots	337	1 121	3 676	2 375
Bawang Putih/Garlic	-	-	-	-
Cabai Besar/Chili/Big Chili	5 997	9 627	9 760	5 985
Cabai Rawit/Chili/Cayenne Pepper	8 663	12 275	16 520	12 138
Kentang/Potato	-	-	-	-
Kubis/Cabbage	172	210	40	80
Kacang Panjang/Long Beans	6 682	7 224	6 379	4 536
Terung/Eggplant	6 453	6 034	4 320	4 043
Buah-buahan/Fruits:				
Melon/Melom	3 217	2 097	5 098	5 034
Semangka/Watermelon	3 334	6 078	9 785	7 822

Sumber/Source: BPS, Statistik Pertanian Hortikultura SPH-SBS/BPS-Statistics Indonesia, Agricultural Statistic for Horticulture SPH-SBS

Tabel
Table 5.1.5

Luas Panen Tanaman Biofarmaka Menurut Kecamatan dan Jenis Tanaman di Kabupaten Klaten (m²), 2019 dan 2020
Harvested Area of Medicinal Plants by Subdistrict and Kind of Plant in Klaten Regency (m²), 2019 and 2020

Kecamatan Subdistrict	Jahe Ginger		Laos/Lengkuas Galangal		Kencur East Indian Galangal	
	2019	2020*	2019	2020*	2019	2020*
(1)	(2)	(3)	(4)	(5)	(6)	(7)
01 Prambanan	-	-	-	-	-	-
02 Gantiwarno	-	-	-	-	-	-
03 Wedi	-	-	-	-	-	-
04 Bayat	1 500	1 500	50	50	50	50
05 Cawas	-	-	-	-	-	-
06 Trucuk	-	-	-	-	-	-
07 Kalikotes	-	-	-	-	-	-
08 Kebonarum	-	-	-	-	-	-
09 Jogonalan	-	-	-	-	-	-
10 Manisrenggo	-	-	-	-	-	-
11 Karangnongko	-	-	-	-	-	-
12 Ngawen	-	-	-	-	-	-
13 Ceper	135	12	162	65	57	-
14 Pedan	-	-	-	-	-	-
15 Karangdowo	-	-	-	-	-	-
16 Juwiring	-	-	-	-	-	-
17 Wonosari	-	-	-	-	-	-
18 Delanggu	-	-	-	-	-	-
19 Polanharjo	40	-	20	-	-	-
20 Karanganom	-	-	-	-	-	-
21 Tulung	1	-	-	-	-	-
22 Jatinom	-	-	-	-	-	-
23 Kemalang	-	-	-	-	-	-
24 Klaten Selatan	-	-	-	-	-	-
25 Klaten Tengah	-	-	-	-	-	-
26 Klaten Utara	-	-	-	-	-	-
Kabupaten Klaten	1 676	1 512	232	115	107	50

Lanjutan Tabel/Continued Table 5.1.5

Kecamatan Subdistrict	Kunyit Turmeric		Lempuyang Zingiber Aromaticum		Temulawak Java Tumeric	
	2019	2020 ^x	2019	2020 ^x	2019	2020 ^x
(1)	(8)	(9)	(10)	(11)	(12)	(13)
01 Prambanan	-	-	-	-	-	-
02 Gantiwarno	-	-	-	-	-	-
03 Wedi	-	-	-	-	-	-
04 Bayat	150	150	1 500	1 500	2 000	1 200
05 Cawas	-	-	-	-	-	-
06 Trucuk	-	-	-	-	-	-
07 Kalikotes	-	-	-	-	-	-
08 Kebonarum	-	-	-	-	-	-
09 Jogonalan	-	-	-	-	-	-
10 Manisrenggo	-	-	-	-	-	-
11 Karangnongko	-	-	-	-	-	-
12 Ngawen	-	-	-	-	-	-
13 Ceper	-	-	-	-	-	-
14 Pedan	-	-	-	-	-	-
15 Karangdowo	-	-	-	-	-	-
16 Juwiring	-	-	-	-	-	-
17 Wonosari	-	-	-	-	-	-
18 Delanggu	-	-	-	-	-	-
19 Polanharjo	10	-	25	-	-	-
20 Karanganom	-	-	-	-	-	-
21 Tulung	-	-	-	-	-	-
22 Jatinom	-	-	-	-	-	-
23 Kemalang	-	-	-	-	-	-
24 Klaten Selatan	-	-	-	-	-	-
25 Klaten Tengah	-	-	-	-	-	-
26 Klaten Utara	-	-	-	-	-	-
Kabupaten Klaten	160	150	1 525	1 500	2 000	1 200

Sumber/Source: BPS, Statistik Pertanian Hortikultura SPH-TBF/BPS-Statistics Indonesia, Agricultural Statistic for Horticulture SPH-TBF

Tabel
Table 5.1.6

Produksi Tanaman Biofarmaka Menurut Kecamatan dan Jenis Tanaman di Kabupaten Klaten (kg), 2019 dan 2020
Production of Medicinal Plants by Subdistrict and Kind of Plant in Klaten Regency (kg), 2019 and 2020

Kecamatan Subdistrict	Jahe Ginger		Laos/Lengkuas Galanga		Kencur East Indian Galangal	
	2019	2020 ^x	2019	2020 ^x	2019	2020 ^x
(1)	(2)	(3)	(4)	(5)	(6)	(7)
01 Prambanan	-	-	-	-	-	-
02 Gantiwarno	-	-	-	-	-	-
03 Wedi	-	-	-	-	-	-
04 Bayat	4 600	3 200	100	70	110	65
05 Cawas	-	-	-	-	-	-
06 Trucuk	-	-	-	-	-	-
07 Kalikotes	-	-	-	-	-	-
08 Kebonarum	-	-	-	-	-	-
09 Jogonalan	-	-	-	-	-	-
10 Manisrenggo	-	-	-	-	-	-
11 Karangnongko	-	-	-	-	-	-
12 Ngawen	-	-	-	-	-	-
13 Ceper	64	37	136	130	27	-
14 Pedan	-	-	-	-	-	-
15 Karangdowo	-	-	-	-	-	-
16 Juwiring	-	-	-	-	-	-
17 Wonosari	-	-	-	-	-	-
18 Delanggu	-	-	-	-	-	-
19 Polanharjo	200	-	110	-	-	-
20 Karanganom	-	-	-	-	-	-
21 Tulung	2	-	-	-	-	-
22 Jatinom	-	-	-	-	-	-
23 Kemalang	-	-	-	-	-	-
24 Klaten Selatan	-	-	-	-	-	-
25 Klaten Tengah	-	-	-	-	-	-
26 Klaten Utara	-	-	-	-	-	-
Kabupaten Klaten	4 866	3 237	346	200	137	65

Lanjutan Tabel/Continued Table 5.1.6

Kecamatan Subdistrict	Kunyit Turmeric		Lempuyang Zingiber Aromaticum		Temulawak Java Tumeric	
	2019	2020 ^x	2019	2020 ^x	2019	2020 ^x
(1)	(8)	(9)	(10)	(11)	(12)	(13)
01 Prambanan	-	-	-	-	-	-
02 Gantiwarno	-	-	-	-	-	-
03 Wedi	-	-	-	-	-	-
04 Bayat	340	270	2 300	1 700	4 200	3 100
05 Cawas	-	-	-	-	-	-
06 Trucuk	-	-	-	-	-	-
07 Kalikotes	-	-	-	-	-	-
08 Kebonarum	-	-	-	-	-	-
09 Jogonalan	-	-	-	-	-	-
10 Manisrenggo	-	-	-	-	-	-
11 Karangnongko	-	-	-	-	-	-
12 Ngawen	-	-	-	-	-	-
13 Ceper	-	-	-	-	-	-
14 Pedan	-	-	-	-	-	-
15 Karangdowo	-	-	-	-	-	-
16 Juwiring	-	-	-	-	-	-
17 Wonosari	-	-	-	-	-	-
18 Delanggu	-	-	-	-	-	-
19 Polanharjo	20	-	40	-	-	-
20 Karanganom	-	-	-	-	-	-
21 Tulung	-	-	-	-	-	-
22 Jatinom	-	-	-	-	-	-
23 Kemalang	-	-	-	-	-	-
24 Klaten Selatan	-	-	-	-	-	-
25 Klaten Tengah	-	-	-	-	-	-
26 Klaten Utara	-	-	-	-	-	-
Kabupaten Klaten	360	270	2 340	1 700	4 200	3 100

Sumber/Source: BPS, Statistik Pertanian Hortikultura SPH-TBF/BPS-Statistics Indonesia, Agricultural Statistic for Horticulture SPH-TBF

Tabel 5.1.7 **Luas Panen Tanaman Biofarmaka Menurut Jenis Tanaman di Kabupaten Klaten (m²), 2017–2020**
Harvested Area of Medicinal Plants by Kind of Plant in Klaten Regency (m²), 2017–2020

Jenis Tanaman Kind of Plants	2017	2018	2019	2020 ^x
(1)	(2)	(3)	(4)	(5)
Jahe/Ginger	7 421	4 976	1 676	1 512
Kencur/East Indian Galangal	2 200	290	107	50
Kunyit/Turmeric	4 251	1 165	160	150
Laos/Lengkuas/Galanga	1 675	865	232	115
Lempuyang/Zingiber Aromaticum	2 130	1 625	1 525	1 500
Temulawak/Java Turmeric	3 040	2 000	2 000	1 200

Sumber/Source: BPS, Statistik Pertanian Hortikultura SPH-TBF/BPS-Statistics Indonesia, Agricultural Statistic for Horticulture SPH-TBF

Tabel 5.1.8 **Produksi Tanaman Biofarmaka Menurut Jenis Tanaman di Kabupaten Klaten (kg), 2017–2020**
Table **Production of Medicinal Plants by Kind of Plant in Klaten Regency (kg), 2017–2020**

Jenis Tanaman Kind of Plants	2017	2018	2019	2020 ^x
(1)	(2)	(3)	(4)	(5)
Jahe/Ginger	15 919	12 221	4 866	3 237
Kencur/East Indian Galangal	4 545	300	137	65
Kunyit/Turmeric	10 495	920	360	270
Laos/Lengkuas/Galanga	5 434	1 361	346	200
Lempuyang/Zingiber Aromaticum	4 217	2 695	2 340	1 700
Temulawak/Java Turmeric	6 595	4 100	4 200	3 100

Sumber/Source: BPS, Statistik Pertanian Hortikultura SPH-TBF/BPS-Statistics Indonesia, Agricultural Statistic for Horticulture SPH-TBF

Tabel 5.1.9 **Luas Panen Tanaman Hias Menurut Kecamatan dan Jenis Tanaman di Kabupaten Klaten (m²), 2019 and 2020**
Harvested Area of Ornamental Plants by Subdistrict and Kind of Plant in Klaten Regency (m²), 2019 and 2020

Kecamatan Subdistrict	Anggrek/ <i>Orchid</i>		Krisan/ <i>Chrysantemum</i>		Mawar/ <i>Rose</i>	
	2019	2020 ^x	2019	2020 ^x	2019	2020 ^x
(1)	(2)	(3)	(4)	(5)	(6)	(7)
01 Prambanan	-	-	-	-	-	-
02 Gantiwarno	-	-	-	-	-	-
03 Wedi	-	-	-	-	-	-
04 Bayat	48	-	-	-	-	-
05 Cawas	-	-	-	-	-	-
06 Trucuk	-	-	-	-	-	-
07 Kalikotes	-	-	-	-	-	-
08 Kebonarum	-	-	-	-	-	-
09 Jogonalan	-	-	-	-	-	-
10 Manisrenggo	-	-	-	-	-	-
11 Karangnongko	-	-	-	-	-	-
12 Ngawen	-	-	-	-	-	-
13 Ceper	61	-	-	-	126	-
14 Pedan	-	-	-	-	-	-
15 Karangdowo	-	-	-	-	-	-
16 Juwiring	-	-	-	-	-	-
17 Wonosari	-	-	-	-	-	-
18 Delanggu	-	-	-	-	-	-
19 Polanharjo	-	-	-	-	-	-
20 Karanganom	-	-	-	-	-	-
21 Tulung	-	-	-	-	-	-
22 Jatinom	-	-	-	-	-	-
23 Kemalang	-	-	-	-	30 000	2 000
24 Klaten Selatan	-	-	-	-	-	-
25 Klaten Tengah	-	-	-	-	-	-
26 Klaten Utara	-	-	-	-	-	-
Kabupaten Klaten	109	-	-	-	30 126	2 000

Lanjutan Tabel/Continued Table 5.1.9

Kecamatan Subdistrict	Sedap Malam/ <i>Tuberose</i>		Melati/ <i>Jasmine</i>		Anthurium Bunga <i>Flamingo Lily Flower</i>	
	2019	2020*	2019	2020*	2019	2020*
(1)	(8)	(9)	(10)	(11)	(12)	(13)
01 Prambanan	-	-	-	-	-	-
02 Gantiwarno	-	-	-	-	-	-
03 Wedi	-	-	-	-	-	-
04 Bayat	-	-	-	-	-	-
05 Cawas	-	-	-	-	-	-
06 Trucuk	-	-	-	-	-	-
07 Kalikotes	-	-	-	-	-	-
08 Kebonarum	-	-	-	-	-	-
09 Jogonalan	-	-	-	-	-	-
10 Manisrenggo	-	-	-	-	-	-
11 Karangnongko	-	-	-	-	-	-
12 Ngawen	-	-	-	-	-	-
13 Ceper	12	-	115	-	116	-
14 Pedan	-	-	-	-	-	-
15 Karangdowo	-	-	-	-	-	-
16 Juwiring	-	-	-	-	-	-
17 Wonosari	-	-	-	-	-	-
18 Delanggu	-	-	-	-	-	-
19 Polanharjo	-	-	-	-	-	-
20 Karanganom	-	-	-	-	-	-
21 Tulung	-	-	-	-	-	-
22 Jatinom	-	-	-	-	-	-
23 Kemalang	-	-	-	-	-	-
24 Klaten Selatan	-	-	-	-	-	-
25 Klaten Tengah	-	-	-	-	-	-
26 Klaten Utara	-	-	-	-	-	-
Kabupaten Klaten	12	-	115	-	116	-

Sumber/Source: BPS, Statistik Pertanian Hortikultura SPH-TH/BPS-Statistics Indonesia, Agricultural Statistik for Horticulture SPH-TH

Tabel
Table 5.1.10

Produksi Tanaman Hias Menurut Kecamatan dan Jenis Tanaman di Kabupaten Klaten (tangkai), 2019 dan 2020
Production of Ornamental Plants by Subdistrict and Kind of Plant in Klaten Regency (stalks), 2019 and 2020

Kecamatan Subdistrict	Anggrek/ <i>Orchid</i>		Krisan/ <i>Chrysantemum</i>		Mawar/ <i>Rose</i>	
	2019	2020 ^x	2019	2020 ^x	2019	2020 ^x
(1)	(2)	(3)	(4)	(5)	(6)	(7)
01 Prambanan	-	-	-	-	-	-
02 Gantiwarno	-	-	-	-	-	-
03 Wedi	-	-	-	-	-	-
04 Bayat	768	-	-	-	-	-
05 Cawas	-	-	-	-	-	-
06 Trucuk	-	-	-	-	-	-
07 Kalikotes	-	-	-	-	-	-
08 Kebonarum	-	-	-	-	-	-
09 Jogonalan	-	-	-	-	-	-
10 Manisrenggo	-	-	-	-	-	-
11 Karangnongko	-	-	-	-	-	-
12 Ngawen	-	-	-	-	-	-
13 Ceper	1 525	-	-	-	252	-
14 Pedan	-	-	-	-	-	-
15 Karangdowo	-	-	-	-	-	-
16 Juwiring	-	-	-	-	-	-
17 Wonosari	-	-	-	-	-	-
18 Delanggu	-	-	-	-	-	-
19 Polanharjo	-	-	-	-	-	-
20 Karanganom	-	-	-	-	-	-
21 Tulung	-	-	-	-	-	-
22 Jatinom	-	-	-	-	-	-
23 Kemalang	-	-	-	-	300 000	16 000
24 Klaten Selatan	-	-	-	-	-	-
25 Klaten Tengah	-	-	-	-	-	-
26 Klaten Utara	-	-	-	-	-	-
Kabupaten Klaten	2 293	-	-	-	300 252	16 000

Lanjutan Tabel/Continued Table 5.1.10

Kecamatan Subdistrict	Sedap Malam/Tuberose		Melati/Jasmine		Anthurium Bunga Flamingo Lily Flower	
	2019	2020*	2019	2020*	2019	2020*
(1)	(8)	(9)	(10)	(11)	(12)	(13)
01 Prambanan	-	-	-	-	-	-
02 Gantiwarno	-	-	-	-	-	-
03 Wedi	-	-	-	-	-	-
04 Bayat	-	-	-	-	-	-
05 Cawas	-	-	-	-	-	-
06 Trucuk	-	-	-	-	-	-
07 Kalikotes	-	-	-	-	-	-
08 Kebonarum	-	-	-	-	-	-
09 Jogonalan	-	-	-	-	-	-
10 Manisrenggo	-	-	-	-	-	-
11 Karangnongko	-	-	-	-	-	-
12 Ngawen	-	-	-	-	-	-
13 Ceper	36	-	69	-	232	-
14 Pedan	-	-	-	-	-	-
15 Karangdowo	-	-	-	-	-	-
16 Juwiring	-	-	-	-	-	-
17 Wonosari	-	-	-	-	-	-
18 Delanggu	-	-	-	-	-	-
19 Polanharjo	-	-	-	-	-	-
20 Karanganom	-	-	-	-	-	-
21 Tulung	-	-	-	-	-	-
22 Jatinom	-	-	-	-	-	-
23 Kemalang	-	-	-	-	-	-
24 Klaten Selatan	-	-	-	-	-	-
25 Klaten Tengah	-	-	-	-	-	-
26 Klaten Utara	-	-	-	-	-	-
Kabupaten Klaten	36	-	69	-	232	-

Sumber/Source: BPS, Statistik Pertanian Hortikultura SPH-TH/BPS-Statistics Indonesia, Agricultural Statistik for Horticulture SPH-TH

Tabel 5.1.11 **Luas Panen Tanaman Hias Menurut Jenis Tanaman di Kabupaten Klaten (m²), 2017–2020**
Table 5.1.11 **Harvested Area of Ornamental Plants by Kind of Plant in Klaten Regency (m²), 2017–2020**

Jenis Tanaman Kind of Plants	2017	2018	2019	2020 ^x
(1)	(2)	(3)	(4)	(5)
Anggrek/ <i>Orchid</i>	...	58	109	-
Krisan/ <i>Chrysantemum</i>	...	-	-	-
Mawar/ <i>Rose</i>	...	119	30 126	2 000
Sedap Malam/ <i>Tuberose</i>	...	-	12	-
Melati/ <i>Jasmine</i>	...	104	115	-
Anthurium Bunga <i>Flamingo Lily Flower</i>	...	65	116	-

Sumber/Source: BPS, Statistik Pertanian Hortikultura SPH-TH/BPS-Statistics Indonesia, Agricultural Statistik for Horticulture SPH-TH

Tabel 5.1.12 **Produksi Tanaman Hias Menurut Jenis Tanaman di Kabupaten Klaten (tangkai), 2017–2020**
Table 5.1.12 **Production of Ornamental Plants by Kind of Plant n Klaten Regency (stalks), 2017–2020**

Jenis Tanaman Kind of Plants	2017	2018	2019	2020 ^x
(1)	(2)	(3)	(4)	(5)
Anggrek/ <i>Orchid</i>	1 083	499	2 293	-
Krisan/ <i>Chrysantemum</i>	-	-	-	-
Mawar/ <i>Rose</i>	385	735	300 252	16 000
Sedap Malam/ <i>Tuberose</i>	-	-	36	-
Melati/ <i>Jasmine</i>	125	39	69	-
Anthurium Bunga <i>Flamingo Lily Flower</i>	489	624	232	-

Sumber/Source: BPS, Statistik Pertanian Hortikultura SPH-TH/BPS-Statistics Indonesia, *Agricultural Statistik for Horticulture SPH-TH*

Tabel
Table 5.1.13

Produksi Buah-buahan Menurut Kecamatan dan Jenis Tanaman di Kabupaten Klaten (kuintal), 2019 dan 2020
Production of Fruits by Subdistrict and Kind of Plant in Klaten Regency (kuintal), 2019 and 2020

Kecamatan Subdistrict	Mangga/Mango		Durian/Durian	
	2019	2020*	2019	2020*
(1)	(2)	(3)	(4)	(5)
01 Prambanan	400	-	3	1
02 Gantiwarno	7 125	2 160	-	-
03 Wedi	-	-	-	-
04 Bayat	45 781	56 946	2	44
05 Cawas	73	-	-	-
06 Trucuk	205	131	-	-
07 Kalikotes	117	689	-	-
08 Kebonarum	383	-	-	-
09 Jogonalan	9 523	4 774	383	55
10 Manisrenggo	3 380	3 139	328	-
11 Karangnongko	999	942	2 414	1 106
12 Ngawen	-	-	-	-
13 Ceper	72	832	-	-
14 Pedan	2 108	288	-	-
15 Karangdowo	6 022	394	182	-
16 Juwiring	1 529	1 855	-	-
17 Wonosari	-	-	-	-
18 Delanggu	3 112	3 511	6	4
19 Polanharjo	642	170	-	-
20 Karanganom	1 053	720	10	2
21 Tulung	2 390	3 619	12 308	8 799
22 Jatinom	1 642	950	7 350	1 098
23 Kemalang	1 204	1 701	230 781	144 400
24 Klaten Selatan	672	506	5	2
25 Klaten Tengah	255	510	-	-
26 Klaten Utara	648	-	-	18
Kabupaten Klaten	89 335	83 837	253 772	155 529

Lanjutan Tabel/*Continued Table* 5.1.13

Kecamatan Subdistrict	Jeruk Siam/Orange/Tangerine		Pisang/Banana	
	2019	2020*	2019	2020*
(1)	(6)	(7)	(8)	(9)
01 Prambanan	-	-	627	149
02 Gantiwarno	177	164	3 887	2 274
03 Wedi	-	-	-	-
04 Bayat	-	-	18 519	28 441
05 Cawas	73	62	3 075	3 223
06 Trucuk	-	-	333	73
07 Kalikotes	-	-	93	551
08 Kebonarum	-	-	70	-
09 Jogonalan	130	198	1 309	2 000
10 Manisrenggo	-	-	4 126	1 722
11 Karangnongko	2 249	1 650	1 410	10 340
12 Ngawen	-	-	106	71
13 Ceper	-	-	101	-
14 Pedan	-	-	155	26
15 Karangdowo	-	-	950	271
16 Juwiring	-	-	7 434	13 870
17 Wonosari	-	-	355	349
18 Delanggu	-	-	610	717
19 Polanharjo	51	28	5 033	2 281
20 Karanganom	-	22	137	2 432
21 Tulung	602	1 910	5 427	3 192
22 Jatinom	5 288	4 478	9 393	9 774
23 Kemalang	-	-	2 420	2 804
24 Klaten Selatan	-	-	146	173
25 Klaten Tengah	-	-	79	90
26 Klaten Utara	-	-	515	1 003
Kabupaten Klaten	8 570	8 512	66 310	85 826

Lanjutan Tabel/*Continued Table* 5.1.13

Kecamatan Subdistrict	Pepaya/Papaya		Salak/Snakefruit	
	2019	2020*	2019	2020*
(1)	(10)	(11)	(12)	(13)
01 Prambanan	1 490	2 347	-	-
02 Gantiwarno	153	1 208	-	-
03 Wedi	-	-	-	-
04 Bayat	6 520	5 186	-	-
05 Cawas	-	281	-	-
06 Trucuk	168	87	-	-
07 Kalikotes	150	44	-	-
08 Kebonarum	61	36	2	-
09 Jogonalan	6 192	3 282	-	-
10 Manisrenggo	1 981	2 667	325	467
11 Karangnongko	1 472	1 608	-	-
12 Ngawen	95	18	-	-
13 Ceper	38	-	-	-
14 Pedan	496	214	-	-
15 Karangdowo	2 677	323	-	-
16 Juwiring	-	-	-	-
17 Wonosari	552	553	-	-
18 Delanggu	824	834	-	-
19 Polanharjo	563	469	-	-
20 Karanganom	-	-	-	-
21 Tulung	816	1 118	-	-
22 Jatinom	5 328	2 957	-	-
23 Kemalang	5 890	8 286	-	-
24 Klaten Selatan	99	55	-	-
25 Klaten Tengah	-	-	-	-
26 Klaten Utara	3 401	5 883	-	-
Kabupaten Klaten	38 966	37 456	327	467

Lanjutan Tabel/*Continued Table* 5.1.13

Kecamatan Subdistrict	Alpukat/Avocado		Rambutan/Rambutan	
	2019	2020*	2019	2020*
(1)	(10)	(11)	(12)	(13)
01 Prambanan	-	-	-	-
02 Gantiwarno	7	13	-	-
03 Wedi	-	-	-	-
04 Bayat	870	1 085	18 497	-
05 Cawas	-	-	-	-
06 Trucuk	11	168	516	60
07 Kalikotes	3	5	16	51
08 Kebonarum	-	-	241	-
09 Jogonalan	98	130	3 043	1 508
10 Manisrenggo	87	68	2 000	1 000
11 Karangnongko	279	163	3 451	1 548
12 Ngawen	-	-	-	-
13 Ceper	-	-	-	-
14 Pedan	140	332	13	14
15 Karangdowo	94	12	329	121
16 Juwiring	6	3	-	-
17 Wonosari	-	-	-	-
18 Delanggu	28	23	3	-
19 Polanharjo	-	-	258	764
20 Karanganom	-	-	316	170
21 Tulung	1 414	959	8 692	13 111
22 Jatinom	-	222	15 290	1 732
23 Kemalang	31 000	36 346	1 020	390
24 Klaten Selatan	14	6	533	233
25 Klaten Tengah	-	-	-	120
26 Klaten Utara	-	-	173	-
Kabupaten Klaten	34 051	39 535	54 391	20 822

Sumber/Source: BPS, Statistik Pertanian Hortikultura SPH-BST/BPS-Statistics Indonesia, Agricultural Statistic for Horticulture SPH-BST

Tabel 5.1.14 **Produksi Buah-Buahan dan Sayuran Tahunan Menurut Jenis Tanaman di Kabupaten Klaten (kuintal), 2017–2020**
Table 5.1.14 **Production of Annual Fruits and Vegetables by Kind of Plant in Klaten Regency (quintal), 2017–2020**

Jenis Tanaman Kind of Plants	2017	2018	2019	2020
(1)	(2)	(3)	(4)	(5)
Buah–Buahan/Fruits:				
Durian/Durian	106 079	260 008	253 772	155 529
Jeruk Siam/Keprok/Orange/Tangerine	3 109	3 570	8 570	8 512
Mangga/Mango	78 491	91 562	89 335	83 837
Pepaya/Papaya	32 426	21 116	38 966	37 455
Pisang/Banana	69 366	85 918	66 310	85 826
Salak/Snakefruit	247	576	327	467
Alpukat/Avocado	3 748	3 308	34 051	39 535
Rambutan/Rambutan	26 947	43 038	54 391	20 822
Sayuran/Vegetables:				
Petai/Twisted Cluster Bean	9 524	68 160	33 079	17 645
Melingo/Gnetum/melinjo	73 779	31 635	65 369	21 587

Sumber/Source: BPS, Statistik Pertanian Hortikultura SPH-BST/BPS-Statistics Indonesia, Agricultural Statistic for Horticulture SPH-BST

5.2 PERKEBUNAN ESTATE CROPS

Tabel 5.2.1 Luas Areal Tanaman Perkebunan Menurut Kecamatan dan Jenis Tanaman di Kabupaten Klaten (ha), 2019 dan 2020
Planted Area of Estate Crops by Subdistrict and Type of Crops in Klaten Regency (ha), 2019 and 2020

Kecamatan Subdistrict	Kelapa Sawit/Oil Palm		Kelapa/Coconut	
	2019	2020	2019	2020
(1)	(2)	(3)	(4)	(5)
01 Prambanan	-	-	308,100	308,100
02 Gantiwarno	-	-	207,13	200,660
03 Wedi	-	-	334,60	330,150
04 Bayat	-	-	346,67	344,100
05 Cawas	-	-	20,57	17,950
06 Trucuk	-	-	315,85	313,100
07 Kalikotes	-	-	125,00	125,000
08 Kebonarum	-	-	109,35	109,350
09 Jogonalan	-	-	310,05	308,000
10 Manisrenggo	-	-	347,32	339,100
11 Karangnongko	-	-	316,48	314,380
12 Ngawen	-	-	314,56	312,630
13 Ceper	-	-	182,17	181,020
14 Pedan	-	-	1,00	1,000
15 Karangdowo	-	-	71,00	71,000
16 Juwiring	-	-	349,02	347,870
17 Wonosari	-	-	339,32	339,320
18 Delanggu	-	-	165,54	164,250
19 Polanharjo	-	-	18,60	18,600
20 Karanganom	-	-	235,91	234,000
21 Tulung	-	-	330,07	330,070
22 Jatinom	-	-	278,40	278,400
23 Kemalang	-	-	320,42	310,100
24 Klaten Selatan	-	-	74,20	74,200
25 Klaten Tengah	-	-	102,74	101,580
26 Klaten Utara	-	-	42,85	42,150
Kabupaten Klaten	-	-	5 566,92	5516,080

Lanjutan Tabel/Continued Table 5.2.1

Kecamatan Subdistrict	Karet/Rubber		Kopi/Coffee	
	2019	2020	2019	2020
(1)	(6)	(7)	(8)	(9)
01 Prambanan	-	-	-	-
02 Gantiwarno	-	-	-	-
03 Wedi	-	-	-	-
04 Bayat	-	-	-	-
05 Cawas	-	-	-	-
06 Trucuk	-	-	-	-
07 Kalikotes	-	-	-	-
08 Kebonarum	-	-	-	-
09 Jogonalan	-	-	-	-
10 Manisrenggo	-	-	10,74	5,24
11 Karangnongko	-	-	74,80	73,85
12 Ngawen	-	-	-	-
13 Ceper	-	-	-	-
14 Pedan	-	-	-	-
15 Karangdowo	-	-	-	-
16 Juwiring	-	-	-	-
17 Wonosari	-	-	-	-
18 Delanggu	-	-	-	-
19 Polanharjo	-	-	-	-
20 Karanganom	-	-	-	-
21 Tulung	-	-	11,26	8,23
22 Jatinom	-	-	4,34	4,10
23 Kemalang	-	-	285,83	11,08
24 Klaten Selatan	-	-	-	-
25 Klaten Tengah	-	-	-	-
26 Klaten Utara	-	-	-	-
Kabupaten Klaten	-	-	386,97	102,50

Lanjutan Tabel/Continued Table 5.2.1

Kecamatan Subdistrict	Kakao/Cocoa		Tebu/Sugar cane	
	2019	2020	2019	2020
(1)	(10)	(11)	(12)	(13)
01 Prambanan	-	-	2,24	3,00
02 Gantiwarno	-	-	69,34	173,63
03 Wedi	-	-	37,62	55,00
04 Bayat	-	-	32,16	18,00
05 Cawas	-	-	-	-
06 Trucuk	-	-	-	-
07 Kalikotes	-	-	3,69	28,60
08 Kebonarum	-	-	1,48	-
09 Jogonalan	-	-	103,27	49,60
10 Manisrenggo	-	-	14,75	5,00
11 Karangnongko	-	-	16,97	4,00
12 Ngawen	-	-	5,90	2,00
13 Ceper	-	-	36,15	52,33
14 Pedan	-	-	22,13	24,91
15 Karangdowo	-	-	-	-
16 Juwiring	-	-	39,83	8,98
17 Wonosari	-	-	32,96	42,00
18 Delanggu	-	-	-	8,64
19 Polanharjo	-	-	3,69	-
20 Karanganom	-	-	25,23	-
21 Tulung	-	-	2,95	2,00
22 Jatinom	-	-	120,41	48,38
23 Kemalang	-	-	-	-
24 Klaten Selatan	-	-	-	6,60
25 Klaten Tengah	-	-	3,69	3,12
26 Klaten Utara	-	-	21,39	1,20
Kabupaten Klaten	-	-	595,85	536,99

Lanjutan Tabel/Continued Table 5.2.1

Kecamatan Subdistrict	Teh/Tea		Tembakau/Tobacco	
	2019	2020	2019	2020
(1)	(14)	(15)	(16)	(17)
01 Prambanan	-	-	147,94	140,54
02 Gantiwarno	-	-	222,69	211,56
03 Wedi	-	-	3,00	-
04 Bayat	-	-	43,36	31,69
05 Cawas	-	-	-	-
06 Trucuk	-	-	571,44	554,27
07 Kalikotes	-	-	11,95	11,35
08 Kebonarum	-	-	19,00	-
09 Jogonalan	-	-	211,79	201,20
10 Manisrenggo	-	-	802,01	761,91
11 Karangnongko	-	-	28,03	26,63
12 Ngawen	-	-	12,00	11,40
13 Ceper	-	-	235,90	224,11
14 Pedan	-	-	335,92	319,12
15 Karangdowo	-	-	81,20	77,14
16 Juwiring	-	-	-	-
17 Wonosari	-	-	-	-
18 Delanggu	-	-	-	-
19 Polanharjo	-	-	-	-
20 Karanganom	-	-	5,00	4,75
21 Tulung	-	-	162,38	154,26
22 Jatinom	-	-	44,43	42,21
23 Kemalang	-	-	217,64	206,76
24 Klaten Selatan	-	-	46,01	43,71
25 Klaten Tengah	-	-	-	-
26 Klaten Utara	-	-	9,04	8,59
Kabupaten Klaten	-	-	3 210,73	3 031,20

Sumber/Source: Dinas Pertanian, Ketahanan Pangan, dan Perikanan Kabupaten Klaten/Departement of Agriculture, Food Security, and Fishery of Klaten Regency

Tabel
Table 5.2.2

**Produksi Perkebunan Menurut Kecamatan dan Jenis
Tanaman di Kabupaten Klaten (ton), 2019 dan 2020**
*Production of Estate by Subdistrict and Type of Crops in
Klaten Regency (ton), 2019 and 2020*

Kecamatan Subdistrict	Kelapa Sawit/Oil Palm		Kelapa/Coconut	
	2019	2020	2019	2020
(1)	(2)	(3)	(4)	(5)
01 Prambanan	-	-	290,22	290,220
02 Gantiwarno	-	-	135,25	120,510
03 Wedi	-	-	338,79	246,010
04 Bayat	-	-	227,02	221,901
05 Cawas	-	-	58,31	54,784
06 Trucuk	-	-	119,78	117,435
07 Kalikotes	-	-	55,69	55,690
08 Kebonarum	-	-	79,50	79,502
09 Jogonalan	-	-	197,06	194,880
10 Manisrenggo	-	-	303,36	280,210
11 Karangnongko	-	-	429,23	427,119
12 Ngawen	-	-	17,38	15,020
13 Ceper	-	-	168,12	166,200
14 Pedan	-	-	0,46	0,458
15 Karangdowo	-	-	5,18	5,175
16 Juwiring	-	-	408,11	406,810
17 Wonosari	-	-	217,59	217,590
18 Delanggu	-	-	101,13	98,969
19 Polanharjo	-	-	12,58	12,584
20 Karanganom	-	-	137,14	135,660
21 Tulung	-	-	266,22	264,415
22 Jatinom	-	-	335,40	335,403
23 Kemalang	-	-	537,75	500,974
24 Klaten Selatan	-	-	17,81	17,806
25 Klaten Tengah	-	-	52,49	50,710
26 Klaten Utara	-	-	6,75	6,323
Kabupaten Klaten	-	-	4 518,32	4 322,358

Lanjutan Tabel/Continued Table 5.2.2

Kecamatan Subdistrict	Karet/Rubber		Kopi/Coffee	
	2019	2020	2019	2020
(1)	(6)	(7)	(8)	(9)
01 Prambanan	-	-	-	-
02 Gantiwarno	-	-	-	-
03 Wedi	-	-	-	-
04 Bayat	-	-	-	-
05 Cawas	-	-	-	-
06 Trucuk	-	-	-	-
07 Kalikotes	-	-	-	-
08 Kebonarum	-	-	-	-
09 Jogonalan	-	-	-	-
10 Manisrenggo	-	-	6,61	2,11
11 Karangnongko	-	-	2,06	1,11
12 Ngawen	-	-	-	-
13 Ceper	-	-	-	-
14 Pedan	-	-	-	-
15 Karangdowo	-	-	-	-
16 Juwiring	-	-	-	-
17 Wonosari	-	-	-	-
18 Delanggu	-	-	-	-
19 Polanharjo	-	-	-	-
20 Karanganom	-	-	-	-
21 Tulung	-	-	3,29	2,25
22 Jatinom	-	-	2,77	2,56
23 Kemalang	-	-	160,41	4,91
24 Klaten Selatan	-	-	-	-
25 Klaten Tengah	-	-	-	-
26 Klaten Utara	-	-	-	-
Kabupaten Klaten	-	-	175,14	12,94

Lanjutan Tabel/*Continued Table* 5.2.2

Kecamatan Subdistrict	Kakao/Cocoa		Tebu/Sugar cane	
	2019	2020	2019	2020
(1)	(10)	(11)	(12)	(13)
01 Prambanan	-	-	116,87	180,81
02 Gantiwarno	-	-	3 609,76	8 700,82
03 Wedi	-	-	2 023,09	3 328,14
04 Bayat	-	-	1 726,55	1 083,94
05 Cawas	-	-	-	-
06 Trucuk	-	-	-	-
07 Kalikotes	-	-	186,82	1 435,79
08 Kebonarum	-	-	84,77	-
09 Jogonalan	-	-	5 931,14	2 758,46
10 Manisrenggo	-	-	810,43	301,74
11 Karangnongko	-	-	962,22	240,93
12 Ngawen	-	-	297,50	120,57
13 Ceper	-	-	2 005,74	2 697,37
14 Pedan	-	-	1 127,98	1 254,31
15 Karangdowo	-	-	-	-
16 Juwiring	-	-	2 138,39	485,36
17 Wonosari	-	-	1 741,10	2 535,23
18 Delanggu	-	-	-	411,57
19 Polanharjo	-	-	179,32	-
20 Karanganom	-	-	1 313,39	-
21 Tulung	-	-	145,22	120,49
22 Jatinom	-	-	6 321,58	2 820,99
23 Kemalang	-	-	-	-
24 Klaten Selatan	-	-	-	345,00
25 Klaten Tengah	-	-	181,60	141,29
26 Klaten Utara	-	-	1 056,25	66,40
Kabupaten Klaten	-	-	31 959,72	29 029,22

Lanjutan Tabel/Continued Table 5.2.2

Kecamatan Subdistrict	Teh/Tea		Tembakau/Tobacco	
	2019	2020	2019	2020
(1)	(14)	(15)	(16)	(17)
01 Prambanan	-	-	179,90	180,09
02 Gantiwarno	-	-	267,01	271,08
03 Wedi	-	-	4,73	-
04 Bayat	-	-	48,89	38,24
05 Cawas	-	-	-	-
06 Trucuk	-	-	570,30	572,12
07 Kalikotes	-	-	10,62	11,72
08 Kebonarum	-	-	21,06	-
09 Jogonalan	-	-	256,91	257,81
10 Manisrenggo	-	-	975,25	976,28
11 Karangnongko	-	-	33,33	34,12
12 Ngawen	-	-	13,42	11,77
13 Ceper	-	-	267,74	231,32
14 Pedan	-	-	334,91	329,40
15 Karangdowo	-	-	56,03	79,62
16 Juwiring	-	-	-	-
17 Wonosari	-	-	-	-
18 Delanggu	-	-	-	-
19 Polanharjo	-	-	-	-
20 Karanganom	-	-	5,59	4,90
21 Tulung	-	-	142,37	162,78
22 Jatinom	-	-	43,94	43,57
23 Kemalang	-	-	260,95	264,93
24 Klaten Selatan	-	-	41,47	45,12
25 Klaten Tengah	-	-	-	-
26 Klaten Utara	-	-	9,84	10,25
Kabupaten Klaten	-	-	3 544,26	3 525,13

Sumber/Source: Dinas Pertanian, Ketahanan Pangan, dan Perikanan Kabupaten Klaten/Departement of Agriculture, Food Security, and Fishery of Klaten Regency

Tabel
Table 5.2.3

**Luas Panen, Produksi, dan Rumah Tangga Tani Kelapa
Dalam Menurut Kecamatan, 2020**
*Harvested Area, Productions, and Local Coconut Farmer
Household by Sub District, 2020*

Kecamatan Subdistrict	Luas Area/Harvested Area				Produksi Production	Produktivitas Productivity (Ton/Ha)	Jumlah Petani Farmer
	TBM*	TM*	TT/TR*	Jumlah Total			
(1)	(2)	(3)	(4)	(5)	(6)	(7)	(8)
01 Prambanan	3,470	295,000	9,630	308,100	290,220	0,984	1 541
02 Gantiwarno	59,470	131,530	9,660	200,660	120,510	0,916	1 003
03 Wedi	119,470	205,680	5,000	330,150	246,010	1,196	1 651
04 Bayat	153,710	190,390	-	344,100	221,901	1,166	1 721
05 Cawas	2,410	13,220	2,320	17,950	54,784	1,500	90
06 Trucuk	185,040	118,020	10,040	313,100	117,435	0,995	1 566
07 Kalikotes	3,470	99,190	22,340	125,000	55,690	0,561	625
08 Kebonarum	15,220	92,660	1,470	109,350	79,502	0,858	547
09 Jogonalan	102,000	203,000	3,000	308,000	194,880	0,960	1 540
10 Manisrenggo	108,470	225,830	4,800	339,100	280,210	1,241	1 696
11 Karangnongko	57,600	256,780	-	314,380	427,119	1,663	1 572
12 Ngawen	288,960	23,670	-	312,630	15,020	0,635	1 563
13 Ceper	21,720	158,000	1,300	181,020	166,200	1,052	905
14 Pedan	-	0,500	0,500	1,000	0,458	0,916	5
15 Karangdowo	-	69,000	2,000	71,000	5,175	0,075	355
16 Juwiring	64,110	263,310	20,450	347,870	406,810	1,545	1 739
17 Wonosari	89,980	245,150	4,190	339,320	217,590	0,888	1 697
18 Delanggu	20,720	141,780	1,750	164,250	98,969	0,698	821
19 Polanharjo	5,050	12,500	1,050	18,600	12,584	1,007	93
20 Karanganom	58,000	162,000	14,000	234,000	135,660	0,837	1 170
21 Tulung	69,340	255,080	5,650	330,070	264,415	1,037	1 650
22 Jatinom	20,000	258,400	-	278,400	335,403	1,298	1 392
23 Kemalang	131,020	177,280	1,800	310,100	500,974	2,826	1 551
24 Klaten Selatan	-	74,200	-	74,200	17,806	0,240	371
25 Klaten Tengah	-	92,280	9,300	101,580	50,710	0,550	508
26 Klaten Utara	0,150	42,000	-	42,150	6,323	0,151	211
Kabupaten Klaten	1 579,38	3 806,45	130,25	5 516,08	4 322,36	1,136	27 583

Catatan/Note: *Tanaman Belum Menghasilkan/Immature Plants

** Tanaman Menghasilkan/Plants Produce

*** Tanaman Tua/Tanaman Rusak/Old Plants/Cropping is Damaged

Sumber/Source: Dinas Pertanian, Ketahanan Pangan, dan Perikanan Kabupaten Klaten/Departement of Agriculture, Food Security, and Fishery of Klaten Regency

Tabel
Table 5.2.4

Luas Panen, Produksi, dan Rumah Tangga Tani Kelapa Hibrida Menurut Kecamatan, 2020
Harvested Area, Productions, and Hibrida Coconut Farmer Household by Sub District, 2020

Kecamatan Subdistrict	Luas Area/Harvested Area				Produksi Production	Produktivitas Productivity (Ton/Ha)	Jumlah Petani Farmer
	TBM*	TM*	TT/TR*	Jumlah Total			
(1)	(2)	(3)	(4)	(5)	(6)	(7)	(8)
01 Prambanan	-	3,06	0,85	3,91	-	-	20
02 Gantiwarno	-	3,02	-	3,02	2,99	0,990	15
03 Wedi	-	2,70	-	2,70	3,68	1,363	14
04 Bayat	-	1,50	-	1,50	1,90	1,264	8
05 Cawas	-	0,17	1,12	1,29	0,53	3,125	6
06 Trucuk	-	2,75	-	2,75	2,34	0,851	14
07 Kalikotes	-	-	-	-	-	-	-
08 Kebonarum	-	-	-	-	-	-	-
09 Jogonalan	-	2,50	-	2,50	2,18	0,870	13
10 Manisrenggo	-	1,00	-	1,00	1,02	1,020	5
11 Karangnongko	-	2,10	-	2,10	2,11	1,005	11
12 Ngawen	-	1,93	-	1,93	2,36	1,223	10
13 Ceper	-	1,05	0,10	1,15	1,92	1,829	6
14 Pedan	-	-	-	-	-	-	-
15 Karangdowo	-	-	-	-	-	-	-
16 Juwiring	-	1,00	0,15	1,15	1,30	1,300	6
17 Wonosari	-	-	-	-	-	-	-
18 Delanggu	-	1,29	-	1,29	2,15	1,667	6
19 Polanharjo	-	-	-	-	-	-	-
20 Karanganom	-	1,91	-	1,91	1,46	0,764	10
21 Tulung	-	1,68	-	1,68	1,80	1,071	8
22 Jatinom	-	-	-	-	-	-	-
23 Kemalang	-	-	-	-	-	-	-
24 Klaten Selatan	-	-	-	-	-	-	-
25 Klaten Tengah	-	1,16	-	1,16	1,78	1,534	6
26 Klaten Utara	-	0,70	-	0,70	0,43	0,610	4
Kabupaten Klaten	-	29,52	2,22	31,74	29,94	0,788	1562

Catatan/Note: *Tanaman Belum Menghasilkan/Immature Plants

** Tanaman Menghasilkan/Plants Produce

*** Tanaman Tua/Tanaman Rusak/Old Plants/Cropping is Damaged

Sumber/Source: Dinas Pertanian, Ketahanan Pangan, dan Perikanan Kabupaten Klaten/Departement of Agriculture, Food Security, and Fishery of Klaten Regency

Tabel
Table 5.2.5

**Luas Panen, Produksi, dan Rumah Tangga Tani Kelapa
Deres Menurut Kecamatan, 2020**
*Harvested Area, Productions, and Deres Coconut Farmer
Household by Sub District, 2020*

Kecamatan Subdistrict	Luas Area/Harvested Area				Produksi Production	Produktivitas Productivity (Ton/Ha)	Jumlah Petani Farmer
	TBM*	TM*	TT/TR*	Jumlah Total			
(1)	(2)	(3)	(4)	(5)	(6)	(7)	(8)
01 Prambanan	-	-	-	-	-	-	-
02 Gantiwarno	-	3.45	-	3.45	11.75	3.41	17
03 Wedi	-	1.75	-	1.75	4.96	2.83	12
04 Bayat	-	1.05	-	1.05	3.12	3.03	10
05 Cawas	-	-	-	-	-	-	-
06 Trucuk	-	-	-	-	-	-	-
07 Kalikotes	-	-	-	-	-	-	-
08 Kebonarum	-	-	-	-	-	-	-
09 Jogonalan	-	-	-	-	-	-	-
10 Manisrenggo	-	7.22	-	7.22	22.13	3.06	66
11 Karangnongko	-	-	-	-	-	-	-
12 Ngawen	-	-	-	-	-	-	-
13 Ceper	-	-	-	-	-	-	-
14 Pedan	-	-	-	-	-	-	-
15 Karangdowo	-	-	-	-	-	-	-
16 Juwiring	-	-	-	-	-	-	-
17 Wonosari	-	-	-	-	-	-	-
18 Delanggu	-	-	-	-	-	-	-
19 Polanharjo	-	-	-	-	-	-	-
20 Karanganyam	-	-	-	-	-	-	-
21 Tulung	-	-	-	-	-	-	-
22 Jatinom	-	-	-	-	-	-	-
23 Kemalang	-	10.32	-	10.32	36.78	3.56	60
24 Klaten Selatan	-	-	-	-	-	-	-
25 Klaten Tengah	-	-	-	-	-	-	-
26 Klaten Utara	-	-	-	-	-	-	-
Kabupaten Klaten	-	23,79	-	23,79	78,84	0,61	165

Catatan/Note: *Tanaman Belum Menghasilkan/Immature Plants

** Tanaman Menghasilkan/Plants Produce

*** Tanaman Tua/Tanaman Rusak/Old Plants/Cropping is Damaged

Sumber/Source: Dinas Pertanian, Ketahanan Pangan, dan Perikanan Kabupaten Klaten/Departement of Agriculture, Food Security, and Fishery of Klaten Regency

Tabel 5.2.6 Luas Panen, Produksi, dan Rumah Tangga Tani Cabe Jamu Menurut Kecamatan, 2019
Harvested Area, Productions, and Cabe Jamu Farmer Household by Sub District, 2019z

Kecamatan Subdistrict	Luas Area/Harvested Area				Produksi Production	Produktivitas Productivity (Ton/Ha)	Jumlah Petani Farmer
	TBM*	TM*	TT/TR*	Jumlah Total			
(1)	(2)	(3)	(4)	(5)	(6)	(7)	(8)
01 Prambanan	-	-	-	-	-	-	-
02 Gantiwarno	-	-	-	-	-	-	-
03 Wedi	-	-	-	-	-	-	-
04 Bayat	-	-	-	-	-	-	-
05 Cawas	-	-	-	-	-	-	-
06 Trucuk	-	-	-	-	-	-	-
07 Kalikotes	-	-	-	-	-	-	-
08 Kebonarum	-	-	-	-	-	-	-
09 Jogonalan	0,4	1,35	-	1,75	1,12	0,830	32
10 Manisrenggo	-	-	-	-	-	-	-
11 Karangnongko	-	-	-	-	-	-	-
12 Ngawen	-	-	-	-	-	-	-
13 Ceper	-	-	-	-	-	-	-
14 Pedan	-	-	-	-	-	-	-
15 Karangdowo	-	-	-	-	-	-	-
16 Juwiring	-	-	-	-	-	-	-
17 Wonosari	-	-	-	-	-	-	-
18 Delanggu	-	-	-	-	-	-	-
19 Polanharjo	-	-	-	-	-	-	-
20 Karanganom	-	-	-	-	-	-	-
21 Tulung	1,39	1,05	-	2,44	0,32	0,305	50
22 Jatinom	-	-	-	-	-	-	-
23 Kemalang	-	-	-	-	-	-	-
24 Klaten Selatan	-	-	-	-	-	-	-
25 Klaten Tengah	-	-	-	-	-	-	-
26 Klaten Utara	-	-	-	-	-	-	-
Kabupaten Klaten	1,79	2,40	-	4,19	1,44	0,608	82

Catatan/Note: *Tanaman Belum Menghasilkan/Immature Plants
 ** Tanaman Menghasilkan/Plants Produce
 *** Tanaman Tua/Tanaman Rusak/Old Plants/Cropping is Damaged
 Data Belum Masuk

Sumber/Source: Dinas Pertanian, Ketahanan Pangan, dan Perikanan Kabupaten Klaten/Departement of Agriculture, Food Security, and Fishery of Klaten Regency

Tabel
Table 5.2.7

Luas Panen, Produksi, dan Rumah Tangga Tani Jarak
Menurut Kecamatan, 2019
Harvested Area, Productions, and Jarak Farmer Household
by Sub District, 2019

Kecamatan Subdistrict	Luas Area/Harvested Area				Produksi Production	Produktivitas Productivity (Ton/Ha)	Jumlah Petani Farmer
	TBM*	TM*	TT/TR*	Jumlah Total			
(1)	(2)	(3)	(4)	(5)	(6)	(7)	(8)
01 Prambanan	-	-	-	-	-	-	-
02 Gantiwarno	1,80	1,10	-	2,90	-	-	7
03 Wedi	-	-	-	-	-	-	-
04 Bayat	-	-	-	-	-	-	-
05 Cawas	-	-	-	-	-	-	-
06 Trucuk	1,11	2,44	-	3,55	-	-	6
07 Kalikotes	-	-	-	-	-	-	-
08 Kebonarum	-	-	-	-	-	-	-
09 Jogonalan	-	-	-	-	-	-	-
10 Manisrenggo	-	-	-	-	-	-	-
11 Karangnongko	-	-	-	-	-	-	-
12 Ngawen	-	-	-	-	-	-	-
13 Ceper	-	-	-	-	-	-	-
14 Pedan	-	-	-	-	-	-	-
15 Karangdowo	-	-	-	-	-	-	-
16 Juwiring	-	-	-	-	-	-	-
17 Wonosari	-	-	-	-	-	-	-
18 Delanggu	-	-	-	-	-	-	-
19 Polanharjo	-	-	-	-	-	-	-
20 Karanganom	-	-	-	-	-	-	-
21 Tulung	2,02	2,30	-	4,32	-	-	9
22 Jatinom	-	-	-	-	-	-	-
23 Kemalang	-	13,15	-	13,15	-	-	23
24 Klaten Selatan	-	-	-	-	-	-	-
25 Klaten Tengah	-	-	-	-	-	-	-
26 Klaten Utara	-	-	-	-	-	-	-
Kabupaten Klaten	4,93	18,99	-	23,92	-	-	45

Catatan/Note: *Tanaman Belum Menghasilkan/Immature Plants

** Tanaman Menghasilkan/Plants Produce

*** Tanaman Tua/Tanaman Rusak/Old Plants/Cropping is Damaged

Data Belum Masuk

Sumber/Source: Dinas Pertanian, Ketahanan Pangan, dan Perikanan Kabupaten Klaten/Departement of Agriculture, Food Security, and Fishery of Klaten Regency

Tabel
Table 5.2.8

Luas Panen, Produksi, dan Rumah Tangga Tani Kapok Menurut Kecamatan, 2020
Harvested Area, Productions, and Kapok Farmer Household by Sub District, 2020

Kecamatan Subdistrict	Luas Area/Harvested Area				Produksi Production	Produktivitas Productivity (Ton/Ha)	Jumlah Petani Farmer
	TBM*	TM*	TT/TR*	Jumlah Total			
(1)	(2)	(3)	(4)	(5)	(6)	(7)	(8)
01 Prambanan	1.97	12.70	-	14.67	31.75	2.50	4
02 Gantiwarno	-	-	13.86	13.86	.	-	347
03 Wedi	-	1.99	-	1.99	4.98	2.50	50
04 Bayat	-	5.68	0.80	6.48	14.20	2.50	162
05 Cawas	-	-	-	-	-	-	-
06 Trucuk	-	5.51	-	5.51	13.78	2.50	138
07 Kalikotes	-	-	-	-	-	-	-
08 Kebonarum	-	-	-	-	-	-	-
09 Jogonalan	-	-	-	-	-	-	-
10 Manisrenggo	-	3.97	-	3.97	9.93	2.50	99
11 Karangnongko	-	-	-	-	-	-	-
12 Ngawen	2.11	32.05	-	34.16	80.13	2.50	854
13 Ceper	-	-	-	-	-	-	-
14 Pedan	-	0.58	1.42	2.00	1.45	2.50	50
15 Karangdowo	-	-	-	-	-	-	-
16 Juwiring	-	5.00	0.20	5.20	12.50	2.50	130
17 Wonosari	-	-	-	-	-	-	-
18 Delanggu	-	-	-	-	-	-	-
19 Polanharjo	-	-	-	-	-	-	-
20 Karanganom	2.19	5.55	-	7.74	13.88	2.50	194
21 Tulung	3.48	17.75	-	21.23	44.38	2.50	531
22 Jatinom	-	149.96	6.00	155.96	374.90	2.50	3 899
23 Kemalang	1.92	11.00	1.40	14.32	27.50	2.50	358
24 Klaten Selatan	-	-	-	-	-	-	-
25 Klaten Tengah	-	-	-	-	-	-	-
26 Klaten Utara	-	0.80	-	0.80	2.00	2.50	20
Kabupaten Klaten	11.67	252.54	23.68	287.89	631.35	2.50	6 835

Catatan/Note: *Tanaman Belum Menghasilkan/Immature Plants

** Tanaman Menghasilkan/Plants Produce

*** Tanaman Tua/Tanaman Rusak/Old Plants/Cropping is Damaged

Sumber/Source: Dinas Pertanian, Ketahanan Pangan, dan Perikanan Kabupaten Klaten/Departemen of Agriculture, Food Security, and Fishery of Klaten Regency

5.3 PETERNAKAN LIVESTOCK

Tabel 5.3.1 **Populasi Sapi Menurut Kecamatan dan Jenis Kelamin, 2020**
Table 5.3.1 **Cow population by Subdistrict and Sex, 2020**

Kecamatan Subdistrict	Anak dan Muda/ <i>Child and Young</i>		Dewasa/ <i>Adult</i>		Jumlah Total
	Jantan/ <i>Male</i>	Betina/ <i>Female</i>	Jantan/ <i>Male</i>	Betina/ <i>Female</i>	
(1)	(2)	(3)	(4)	(5)	(6)
01 Prambanan	1 013	1 620	565	2 149	5 347
02 Gantiwarno	614	1 645	355	2 256	4 870
03 Wedi	598	1 276	311	2 361	4 546
04 Bayat	784	1 335	416	2 319	4 854
05 Cawas	641	1 244	271	1 352	3 508
06 Trucuk	937	1 294	359	1 462	4 052
07 Kalikotes	446	590	292	370	1 698
08 Kebonarum	465	498	343	609	1 915
09 Jogonalan	1 633	1 622	546	2 276	6 077
10 Manisrenggo	2 157	1 799	663	2 730	7 349
11 Karangnongko	1 681	2 539	757	3 907	8 884
12 Ngawen	413	614	318	937	2 282
13 Ceper	506	521	283	403	1 713
14 Pedan	507	774	476	804	2 561
15 Karangdowo	412	694	315	819	2 240
16 Juwiring	231	477	272	369	1 349
17 Wonosari	312	497	427	197	1 433
18 Delanggu	258	435	443	214	1 350
19 Polanharjo	232	469	397	208	1 306
20 Karanganom	524	434	379	522	1 859
21 Tulung	2 432	2 197	988	2 917	8 534
22 Jatinom	2 923	3 614	791	4 384	11 712
23 Kemalang	3 243	3 569	802	3 394	11 008
24 Klaten Selatan	368	517	265	237	1 387
25 Klaten Tengah	296	386	305	172	1 159
26 Klaten Utara	392	462	312	193	1 359
Kabupaten Klaten	24 018	31 122	11.651	37 561	104 352

Sumber/*Source*: Dinas Pertanian, Ketahanan Pangan, dan Perikanan Kabupaten Klaten/*Departement of Agriculture, Food Security, and Fishery of Klaten Regency*

Tabel 5.3.2 Populasi Sapi Perah Menurut Kecamatan dan Jenis Kelamin, 2020
Table Dairy population by Subdistrict and Sex, 2020

Kecamatan Subdistrict	Anak dan Muda Child and Young		Dewasa/Adult		Jumlah Total
	Jantan/Male	Betina/ Female	Jantan/Male	Betina/ Female	
(1)	(2)	(3)	(4)	(5)	(6)
01 Prambanan	-	-	-	-	-
02 Gantiwarno	-	-	-	-	-
03 Wedi	-	-	-	-	-
04 Bayat	-	-	-	-	-
05 Cawas	-	-	-	-	-
06 Trucuk	-	-	-	-	-
07 Kalikotes	-	-	-	-	-
08 Kebonarum	-	-	-	-	-
09 Jogonalan	-	-	-	-	-
10 Manisrenggo	19	27	26	78	150
11 Karangnongko	51	59	31	91	232
12 Ngawen	-	-	-	-	-
13 Ceper	-	-	-	-	-
14 Pedan	-	-	-	-	-
15 Karangdowo	-	-	-	-	-
16 Juwiring	-	-	-	-	-
17 Wonosari	-	-	-	-	-
18 Delanggu	-	-	-	-	-
19 Polanharjo	-	-	-	-	-
20 Karanganom	3	13	14	56	86
21 Tulung	467	579	312	316	1 674
22 Jatinom	628	442	345	1 657	3 072
23 Kemalang	272	567	223	537	1 599
24 Klaten Selatan	-	-	-	-	-
25 Klaten Tengah	-	-	-	-	-
26 Klaten Utara	-	-	-	-	-
Kabupaten Klaten	1 440	1 687	967	2 753	6 847

Sumber/Source: Dinas Pertanian, Ketahanan Pangan, dan Perikanan Kabupaten Klaten/Departement of Agriculture, Food Security, and Fishery of Klaten Regency

Tabel
Table 5.3.3**Populasi Kerbau Menurut Kecamatan dan Jenis Kelamin,**
2020*Buffalo population by Subdistrict and Sex, 2020*

Kecamatan Subdistrict	Anak dan Muda Child and Young		Dewasa/Adult		Jumlah Total
	Jantan/Male	Betina/ Female	Jantan/Male	Betina/ Female	
(1)	(2)	(3)	(4)	(5)	(6)
01 Prambanan	3	4	6	6	19
02 Gantiwarno	5	9	5	8	27
03 Wedi	4	7	3	7	21
04 Bayat	2	2	3	4	11
05 Cawas	5	5	4	2	16
06 Trucuk	3	3	5	3	14
07 Kalikotes	8	8	5	8	29
08 Kebonarum	9	11	4	9	33
09 Jogonalan	6	7	6	7	26
10 Manisrenggo	3	3	7	8	21
11 Karangnongko	7	8	6	9	30
12 Ngawen	4	4	4	7	19
13 Ceper	6	7	4	9	26
14 Pedan	5	5	7	9	26
15 Karangdowo	6	4	6	9	25
16 Juwiring	6	6	9	7	28
17 Wonosari	7	7	4	12	30
18 Delanggu	4	4	4	7	19
19 Polanharjo	5	5	3	9	22
20 Karanganom	17	9	7	8	41
21 Tulung	9	7	8	5	29
22 Jatinom	7	11	4	4	26
23 Kemalang	-	-	2	1	3
24 Klaten Selatan	6	8	7	12	33
25 Klaten Tengah	9	10	3	5	27
26 Klaten Utara	4	5	6	6	21
Kabupaten Klaten	150	159	132	181	622

Sumber/Source: Dinas Pertanian, Ketahanan Pangan, dan Perikanan Kabupaten Klaten/Departement of Agriculture, Food Security, and Fishery of Klaten Regency

Tabel 5.3.4 **Populasi Kuda Menurut Kecamatan dan Jenis Kelamin, 2020**
Horse population by Subdistrict and Sex, 2020

Kecamatan Subdistrict	Anak dan Muda Child and Young		Dewasa/Adult		Jumlah Total
	Jantan/Male	Betina/ Female	Jantan/Male	Betina/ Female	
(1)	(2)	(3)	(4)	(5)	(6)
01 Prambanan	-	2	7	3	12
02 Gantiwarno	-	-	6	3	9
03 Wedi	1	-	4	2	7
04 Bayat	-	-	-	-	-
05 Cawas	-	-	4	4	8
06 Trucuk	-	-	-	-	-
07 Kalikotes	-	1	3	2	6
08 Kebonarum	-	1	7	3	11
09 Jogonalan	2	2	4	2	10
10 Manisrenggo	-	1	2	1	4
11 Karangnongko	1	-	4	2	7
12 Ngawen	-	2	4	4	10
13 Ceper	-	1	4	3	8
14 Pedan	2	1	3	3	9
15 Karangdowo	-	2	2	2	6
16 Juwiring	1	3	6	4	14
17 Wonosari	2	1	2	2	7
18 Delanggu	1	2	3	3	9
19 Polanharjo	3	6	3	3	15
20 Karanganom	2	8	2	1	13
21 Tulung	2	1	4	2	9
22 Jatinom	3	2	7	2	14
23 Kemalang	2	2	5	5	14
24 Klaten Selatan	-	1	3	3	7
25 Klaten Tengah	1	3	3	3	10
26 Klaten Utara	1	-	4	4	9
Kabupaten Klaten	24	42	96	66	228

Sumber/Source: Dinas Pertanian, Ketahanan Pangan, dan Perikanan Kabupaten Klaten/Departement of Agriculture, Food Security, and Fishery of Klaten Regency

Tabel
Table 5.3.5**Populasi Itik Menurut Kecamatan dan Jenis Kelamin, 2020**
Duck population by Subdistrict and Sex, 2020

Kecamatan Subdistrict	Anak dan Muda Child and Young		Dewasa/Adult		Jumlah Total
	Jantan/Male	Betina/ Female	Jantan/Male	Betina/ Female	
(1)	(2)	(3)	(4)	(5)	(6)
01 Prambanan	1 158	3 845	3 492	4 205	12 700
02 Gantiwarno	1 274	3 457	2 804	2 900	10 435
03 Wedi	1 361	4 068	2 258	3 485	11 172
04 Bayat	2 403	3 658	2 545	8 235	16 841
05 Cawas	2 323	2 895	2 179	4 517	11 914
06 Trucuk	2 307	5 113	2 421	4 893	14 734
07 Kalikotes	1 814	4 557	2 687	6 247	15 305
08 Kebonarum	1 874	4 703	2 242	2 841	11 660
09 Jogonalan	1 930	5 261	3 159	3 481	13 831
10 Manisrenggo	1 749	6 318	2 648	4 618	15 333
11 Karangnongko	2 287	5 490	2 921	3 342	14 040
12 Ngawen	3 108	3 203	3 069	3 989	13 369
13 Ceper	3 620	3 698	2 368	4 531	14 217
14 Pedan	2 679	4 999	1 953	2 811	12 442
15 Karangdowo	3 118	3 993	2 182	3 800	13 093
16 Juwiring	4 415	5 049	2 164	10 437	22 065
17 Wonosari	2 515	5 544	2 431	3 751	14 241
18 Delanggu	2 623	7 734	5 153	3 649	19 159
19 Polanharjo	6 290	9 909	11 493	15 506	43 198
20 Karanganom	3 158	6 330	3 052	2 583	15 123
21 Tulung	2 740	7 280	2 385	6 484	18 889
22 Jatinom	2 900	5 679	1 923	3 610	14 112
23 Kemalang	2 798	5 453	1 747	3 646	13 644
24 Klaten Selatan	2 901	4 682	2 433	2 718	12 734
25 Klaten Tengah	2 909	4 569	1 785	2 397	11 660
26 Klaten Utara	3 083	3 517	1 864	2 637	11 101
Kabupaten Klaten	69 337	131 004	75 358	121 313	397 012

Sumber/Source: Dinas Pertanian, Ketahanan Pangan, dan Perikanan Kabupaten Klaten/Departement of Agriculture, Food Security, and Fishery of Klaten Regency

Tabel
Table 5.3.6

Populasi Ayam Buras Menurut Kecamatan dan Jenis Kelamin, 2020
Free-range Chicken population by Subdistrict and Sex, 2020

Kecamatan Subdistrict	Anak dan Muda Child and Young		Dewasa/Adult		Jumlah Total
	Jantan/Male	Betina/ Female	Jantan/Male	Betina/ Female	
(1)	(2)	(3)	(4)	(5)	(6)
01 Prambanan	10 948	27 547	18 549	17 219	74 263
02 Gantiwarno	11 830	25 337	17 873	24 496	79 536
03 Wedi	12 374	23 546	18 490	26 372	80 782
04 Bayat	17 236	17 049	25 829	27 650	87 764
05 Cawas	15 469	24 639	21 732	27 209	89 049
06 Trucuk	16 663	27 774	20 992	21 967	87 396
07 Kalikotes	21 615	27 082	19 814	26 401	94 912
08 Kebonarum	19 558	32 004	18 264	25 990	95 816
09 Jogonalan	26 182	30 609	10 188	25 579	92 558
10 Manisrenggo	18 655	20.375	14 525	23 182	76 737
11 Karangnongko	21 143	38 588	24 126	14 278	98 135
12 Ngawen	19 386	29 542	21 628	25 225	95 781
13 Ceper	23 600	33 171	25 918	30 219	112 908
14 Pedan	24 376	27 419	25 902	36 099	113 796
15 Karangdowo	23 233	16 686	16 704	29 817	86 440
16 Juwiring	27 939	11 481	18 811	31 044	89 275
17 Wonosari	26 440	9 402	22 631	33 286	91 759
18 Delanggu	31 545	8 841	18 028	26 711	85 125
19 Polanharjo	14 684	10 560	16 152	26 046	67 442
20 Karanganom	20 814	15 891	17 631	7 640	61 976
21 Tulung	24 721	19 765	23 173	21 747	89 406
22 Jatinom	31 023	27 485	17 144	14 544	90 196
23 Kemalang	21 762	18 224	18 662	16 228	74 876
24 Klaten Selatan	9 121	9 746	5 216	1 153	25 236
25 Klaten Tengah	9 453	9 064	5 044	6 059	29 620
26 Klaten Utara	13.238	7 852	7 432	10 362	38 884
Kabupaten Klaten	513 008	549 679	470 458	576 523	2 109 668

Sumber/Source: Dinas Pertanian, Ketahanan Pangan, dan Perikanan Kabupaten Klaten/Departement of Agriculture, Food Security, and Fishery of Klaten Regency

Tabel
Table 5.3.7**Populasi Ayam Pedaging Menurut Kecamatan dan Jenis Kelamin, 2020**
Broiler population by Subdistrict and Sex, 2020

Kecamatan Subdistrict	Anak dan Muda Child and Young		Dewasa/Adult		Jumlah Total
	Jantan/Male	Betina/ Female	Jantan/Male	Betina/ Female	
(1)	(2)	(3)	(4)	(5)	(6)
01 Prambanan	36 540	-	61 700	-	98 240
02 Gantiwarno	33 673	-	64 043	-	97 716
03 Wedi	21 076	-	36 890	-	57 966
04 Bayat	48 904	-	133 730	-	182 634
05 Cawas	14 401	-	22 847	-	37 248
06 Trucuk	20 019	-	30 258	-	50 277
07 Kalikotes	23 794	-	35 837	-	59 631
08 Kebonarum	8 142	-	23 361	-	31 503
09 Jogonalan	59 632	-	92 642	-	152 274
10 Manisrenggo	55 294	-	94 651	-	149 945
11 Karangnongko	18 485	-	74 083	-	92 568
12 Ngawen	10 403	-	43 910	-	54 313
13 Ceper	48 429	-	84 345	-	132 774
14 Pedan	16 310	-	40 211	-	56 521
15 Karangdowo	33 424	-	72 729	-	106 153
16 Juwiring	50 665	-	27 339	-	78 004
17 Wonosari	45 739	-	24 876	-	70 615
18 Delanggu	39 447	-	35 283	-	74 730
19 Polanharjo	52 459	-	6 320	-	58 779
20 Karanganom	54 440	-	45 998	-	100 438
21 Tulung	73 675	-	91 820	-	165 495
22 Jatinom	114 288	-	95 828	-	210 116
23 Kemalang	92 060	-	68 734	-	160 794
24 Klaten Selatan	49 712	-	36 655	-	86 367
25 Klaten Tengah	40 349	-	2 978	-	43 327
26 Klaten Utara	54 018	-	27 354	-	81 372
Kabupaten Klaten	1 115 378	-	1 374 422	-	2 489 800

Sumber/Source: Dinas Pertanian, Ketahanan Pangan, dan Perikanan Kabupaten Klaten/Departement of Agriculture, Food Security, and Fishery of Klaten Regency

Tabel
Table 5.3.8

Populasi Ayam Petelur Menurut Kecamatan dan Jenis Kelamin, 2020
Leghorn population by Subdistrict and Sex, 2020

Kecamatan Subdistrict	Anak dan Muda Child and Young		Dewasa/Adult		Jumlah Total
	Jantan/Male	Betina/ Female	Jantan/Male	Betina/ Female	
(1)	(2)	(3)	(4)	(5)	(6)
01 Prambanan	-	2 078	-	12 073	14 151
02 Gantiwarno	-	6 620	-	19 328	25 948
03 Wedi	-	8 253	-	23 096	31 349
04 Bayat	-	16 868	-	75 889	92 757
05 Cawas	-	7 357	-	16 440	23 797
06 Trucuk	-	10 438	-	22 737	33 175
07 Kalikotes	-	12 258	-	36 423	48 681
08 Kebonarum	-	9 518	-	26 371	35 889
09 Jogonalan	-	11 399	-	95 340	106 739
10 Manisrenggo	-	9 725	-	33 074	42 799
11 Karangnongko	-	3 452	-	9 758	13 210
12 Ngawen	-	11 558	-	33 805	45 363
13 Ceper	-	11 524	-	17 479	29 003
14 Pedan	-	8 598	-	18 629	27 227
15 Karangdowo	-	7 331	-	20 482	27 813
16 Juwiring	-	8 749	-	21 332	30 081
17 Wonosari	-	-	-	-	-
18 Delanggu	-	6 163	-	18 897	25 060
19 Polanharjo	-	9 684	-	25 255	34 939
20 Karanganom	-	10 991	-	35 638	46 629
21 Tulung	-	8 905	-	20 247	29 152
22 Jatinom	-	13 244	-	61 933	75 177
23 Kemalang	-	1 976	-	15 480	17 456
24 Klaten Selatan	-	1 283	-	12 892	14 175
25 Klaten Tengah	-	2 456	-	9 802	12 258
26 Klaten Utara	-	4 522	-	12 992	17 514
Kabupaten Klaten	-	204 950	-	695 392	900 342

Sumber/Source: Dinas Pertanian, Ketahanan Pangan, dan Perikanan Kabupaten Klaten/Departement of Agriculture, Food Security, and Fishery of Klaten Regency

Tabel
Table 5.3.9**Populasi Domba Menurut Kecamatan dan Jenis Kelamin, 2020**
Sheep population by Subdistrict and Sex, 2020

Kecamatan Subdistrict	Anak dan Muda Child and Young		Dewasa/Adult		Jumlah Total
	Jantan/Male	Betina/ Female	Jantan/Male	Betina/ Female	
(1)	(2)	(3)	(4)	(5)	(6)
01 Prambanan	550	1 078	400	316	2 344
02 Gantiwarno	685	1 217	214	70	2 186
03 Wedi	420	1 015	392	119	1 946
04 Bayat	273	1 169	213	137	1 792
05 Cawas	306	875	273	134	1 588
06 Trucuk	409	1 183	447	501	2 540
07 Kalikotes	608	1 009	264	51	1 932
08 Kebonarum	477	917	298	309	2 001
09 Jogonalan	518	1 271	360	614	2 763
10 Manisrenggo	1 033	1 137	235	434	2 839
11 Karangnongko	511	895	350	634	2 390
12 Ngawen	557	1 435	378	736	3 106
13 Ceper	767	1 033	350	564	2 714
14 Pedan	631	1 008	199	418	2 256
15 Karangdowo	369	753	371	742	2 235
16 Juwiring	506	1 202	318	179	2 205
17 Wonosari	503	1 167	261	432	2 363
18 Delanggu	656	1 023	465	426	2 570
19 Polanharjo	341	1 089	428	859	2 717
20 Karanganom	924	890	412	1 165	3 391
21 Tulung	334	1 220	471	487	2 512
22 Jatinom	828	1 488	390	1 034	3 740
23 Kemalang	608	1 183	325	257	2 373
24 Klaten Selatan	401	700	157	272	1 530
25 Klaten Tengah	486	710	211	342	1 749
26 Klaten Utara	485	680	254	327	1 746
Kabupaten Klaten	14 186	27 347	8 436	11 558	61 527

Sumber/Source: Dinas Pertanian, Ketahanan Pangan, dan Perikanan Kabupaten Klaten/Departement of Agriculture, Food Security, and Fishery of Klaten Regency

Tabel 5.3.10 Populasi Kambing Menurut Kecamatan dan Jenis Kelamin, 2020
Table Goat population by Subdistrict and Sex, 2020

Kecamatan Subdistrict	Anak dan Muda Child and Young		Dewasa/Adult		Jumlah Total
	Jantan/Male	Betina/ Female	Jantan/Male	Betina/ Female	
(1)	(2)	(3)	(4)	(5)	(6)
01 Prambanan	1 683	1 263	204	1 154	4 304
02 Gantiwarno	1 522	966	321	704	3 513
03 Wedi	1 400	917	260	474	3 051
04 Bayat	1 787	1 855	306	1 485	5 433
05 Cawas	1 545	1 477	226	975	4 223
06 Trucuk	2 202	1 055	332	1 057	4 646
07 Kalikotes	1 443	1 027	181	479	3 130
08 Kebonarum	1 257	557	247	457	2 518
09 Jogonalan	1 833	1 983	324	1 148	5 288
10 Manisrenggo	2 401	2 459	498	3 152	8 510
11 Karangnongko	2 762	2 397	408	2 069	7 636
12 Ngawen	1 367	491	321	434	2 613
13 Ceper	1 771	1 165	293	976	4.205
14 Pedan	1 669	1 133	524	752	4 078
15 Karangdowo	1 458	701	404	721	3 284
16 Juwiring	1 355	1 103	303	908	3 669
17 Wonosari	1 225	851	218	1 124	3 418
18 Delanggu	1 316	711	253	503	2 783
19 Polanharjo	1 361	575	202	414	2 552
20 Karanganom	1 313	511	200	586	2 610
21 Tulung	1 281	951	579	1 466	4 277
22 Jatinom	2 095	2 553	466	2 166	7 280
23 Kemalang	1 768	2 151	350	1 318	5 587
24 Klaten Selatan	1 303	557	115	397	2 372
25 Klaten Tengah	1 161	619	69	579	2 428
26 Klaten Utara	1 274	653	48	399	2 374
Kabupaten Klaten	41 552	30 681	7 652	25 897	105 782

Sumber/Source: Dinas Pertanian, Ketahanan Pangan, dan Perikanan Kabupaten Klaten/Departemen of Agriculture, Food Security, and Fishery of Klaten Regency

Tabel 5.3.11 **Populasi Babi Menurut Kecamatan dan Jenis Kelamin, 2020**
Table *Pig population by Subdistrict and Sex, 2020*

Kecamatan Subdistrict	Anak dan Muda Child and Young			Dewasa/Adult			Jumlah Total
	Jantan/ Male	Betina/ Female	Kebiri Castrated	Jantan/ Male	Betina/ Female	Kebiri Castrated	
(1)	(2)	(3)	(4)	(5)	(6)	(7)	(8)
01 Prambanan	3	5	3	7	6	12	36
02 Gantiwarno	0	0	0	0	0	0	0
03 Wedi	5	4	7	8	11	4	39
04 Bayat	0	0	3	0	0	1	4
05 Cawas	6	3	14	7	8	12	50
06 Trucuk	7	6	13	9	15	14	64
07 Kalikotes	0	0	0	0	0	0	0
08 Kebonarum	11	15	9	13	15	17	80
09 Jogonalan	43	91	47	58	78	48	365
10 Manisrenggo	0	0	0	0	0	0	0
11 Karangnongko	0	0	0	0	0	0	0
12 Ngawen	12	7	11	13	18	27	88
13 Ceper	0	0	0	0	0	0	0
14 Pedan	22	26	36	43	41	22	190
15 Karangdowo	4	6	4	12	5	22	53
16 Juwiring	0	0	0	0	0	0	0
17 Wonosari	7	9	7	11	9	11	54
18 Delanggu	6	7	13	11	9	14	60
19 Polanharjo	0	0	0	0	0	0	0
20 Karanganom	0	12	0	3	0	0	15
21 Tulung	9	11	14	14	12	21	81
22 Jatinom	0	0	0	0	0	0	0
23 Kemalang	0	0	0	0	0	0	0
24 Klaten Selatan	4	3	4	7	4	7	29
25 Klaten Tengah	6	5	8	9	7	3	38
26 Klaten Utara	1	3	5	2	5	6	22
Kabupaten Klaten	146	213	198	227	243	241	1 268

Sumber/Source: Dinas Pertanian, Ketahanan Pangan, dan Perikanan Kabupaten Klaten/Departement of Agriculture, Food Security, and Fishery of Klaten Regency

Tabel 5.3.12 Populasi Entok Menurut Kecamatan dan Jenis Kelamin, 2020
Table Wild Duckling Population by Subdistrict and Sex, 2020

Kecamatan Subdistrict	Anak dan Muda Child and Young		Dewasa/Adult		Jumlah Total
	Jantan/Male	Betina/ Female	Jantan/Male	Betina/ Female	
(1)	(2)	(3)	(4)	(5)	(6)
01 Prambanan	84	126	50	58	318
02 Gantiwarno	15	105	91	44	255
03 Wedi	85	190	94	74	443
04 Bayat	174	191	116	115	596
05 Cawas	102	229	184	196	711
06 Trucuk	91	191	184	173	639
07 Kalikotes	131	237	89	160	617
08 Kebonarum	181	289	71	78	619
09 Jogonalan	130	311	62	85	588
10 Manisrenggo	120	250	80	224	674
11 Karangnongko	222	253	80	126	681
12 Ngawen	93	179	91	151	514
13 Ceper	205	284	110	231	830
14 Pedan	301	229	127	100	757
15 Karangdowo	142	236	175	118	671
16 Juwiring	227	248	129	59	663
17 Wonosari	176	76	117	107	476
18 Delanggu	173	363	83	196	815
19 Polanharjo	255	182	227	207	871
20 Karanganom	236	246	115	199	796
21 Tulung	334	239	15	282	870
22 Jatinom	224	94	72	278	668
23 Kemalang	331	320	64	244	959
24 Klaten Selatan	211	130	44	148	533
25 Klaten Tengah	93	105	62	49	309
26 Klaten Utara	42	80	67	60	249
Kabupaten Klaten	4 378	5 383	2 599	3 762	16 122

Sumber/Source: Dinas Pertanian, Ketahanan Pangan, dan Perikanan Kabupaten Klaten/Departement of Agriculture, Food Security, and Fishery of Klaten Regency

Tabel 5.3.13 **Populasi Angsa Menurut Kecamatan dan Jenis Kelamin, 2020**
Table *Goose population by Subdistrict and Sex, 2020*

Kecamatan Subdistrict	Anak dan Muda Child and Young		Dewasa/Adult		Jumlah Total
	Jantan/Male	Betina/ Female	Jantan/Male	Betina/ Female	
(1)	(2)	(3)	(4)	(5)	(6)
01 Prambanan	61	70	54	86	271
02 Gantiwarno	12	17	45	32	106
03 Wedi	84	92	35	84	295
04 Bayat	87	99	59	87	332
05 Cawas	32	67	56	24	179
06 Trucuk	6	78	25	7	116
07 Kalikotes	57	64	80	53	254
08 Kebonarum	18	34	44	21	117
09 Jogonalan	30	58	46	20	154
10 Manisrenggo	69	55	45	71	240
11 Karangnongko	48	76	34	83	241
12 Ngawen	38	12	24	44	118
13 Ceper	34	76	76	51	237
14 Pedan	84	52	98	56	290
15 Karangdowo	19	26	9	22	76
16 Juwiring	76	61	112	56	305
17 Wonosari	5	10	67	32	114
18 Delanggu	12	45	6	13	76
19 Polanharjo	37	75	32	69	213
20 Karanganom	23	79	30	85	217
21 Tulung	45	83	37	64	229
22 Jatinom	31	64	31	85	211
23 Kemalang	4	6	12	43	65
24 Klaten Selatan	7	70	27	49	153
25 Klaten Tengah	6	40	32	47	125
26 Klaten Utara	7	23	14	34	78
Kabupaten Klaten	932	1 432	1 130	1 318	4 812

Sumber/Source: Dinas Pertanian, Ketahanan Pangan, dan Perikanan Kabupaten Klaten/Departement of Agriculture, Food Security, and Fishery of Klaten Regency

Tabel 5.3.14 Populasi Kelinci Menurut Kecamatan dan Jenis Kelamin, 2020
Table Rabbit population by Subdistrict and Sex, 2020

Kecamatan Subdistrict	Anak dan Muda Child and Young		Dewasa/Adult		Jumlah Total
	Jantan/Male	Betina/ Female	Jantan/Male	Betina/ Female	
(1)	(2)	(3)	(4)	(5)	(6)
01 Prambanan	88	104	12	79	283
02 Gantiwarno	59	84	18	59	220
03 Wedi	74	28	21	50	173
04 Bayat	161	85	56	32	334
05 Cawas	46	86	93	32	257
06 Trucuk	74	55	59	39	227
07 Kalikotes	101	102	57	55	315
08 Kebonarum	97	84	64	32	277
09 Jogonalan	81	82	49	46	258
10 Manisrenggo	78	50	85	25	238
11 Karangnongko	122	87	55	114	378
12 Ngawen	62	43	44	41	190
13 Ceper	60	49	50	59	218
14 Pedan	78	60	46	85	269
15 Karangdowo	54	67	42	16	179
16 Juwiring	94	105	72	38	309
17 Wonosari	53	119	37	21	230
18 Delanggu	89	98	39	21	247
19 Polanharjo	59	84	58	44	245
20 Karanganom	23	100	68	23	214
21 Tulung	59	133	34	15	241
22 Jatinom	46	151	23	15	235
23 Kemalang	157	81	43	12	293
24 Klaten Selatan	61	91	10	13	175
25 Klaten Tengah	97	77	35	16	225
26 Klaten Utara	127	117	96	69	409
Kabupaten Klaten	2 100	2 222	1 266	1 051	6 639

Sumber/Source: Dinas Pertanian, Ketahanan Pangan, dan Perikanan Kabupaten Klaten/Departement of Agriculture, Food Security, and Fishery of Klaten Regency

Tabel
Table 5.3.15**Populasi Burung Puyuh Menurut Kecamatan dan Jenis Kelamin, 2020**
Quail population by Subdistrict and Sex, 2020

Kecamatan Subdistrict	Anak dan Muda Child and Young		Dewasa/Adult		Jumlah Total
	Jantan/Male	Betina/ Female	Jantan/Male	Betina/ Female	
(1)	(2)	(3)	(4)	(5)	(6)
01 Prambanan	2 139	12 397	1 370	2 079	17 985
02 Gantiwarno	4 672	11 371	4 571	13 672	34 286
03 Wedi	279	10 206	1 391	625	12 501
04 Bayat	1 372	5 574	3 591	16 683	27 220
05 Cawas	-	-	-	-	-
06 Trucuk	-	-	-	-	-
07 Kalikotes	3 262	6 586	3 355	962	14 165
08 Kebonarum	172	1 144	1 054	154	2 524
09 Jogonalan	2 451	5 573	3 702	3 582	15 308
10 Manisrenggo	4 826	12 721	2 432	4 305	24 284
11 Karangnongko	1 394	4 247	450	1 532	7 623
12 Ngawen	4 385	10 109	251	3 447	18 192
13 Ceper	2 454	4 672	2 723	5 807	15 656
14 Pedan	681	2 575	345	685	4 286
15 Karangdowo	-	-	-	-	-
16 Juwiring	1 778	7 159	683	4 027	13 647
17 Wonosari	1 083	5 519	843	7 015	14 460
18 Delanggu	998	7 425	2 236	3 309	13 968
19 Polanharjo	6 095	12 807	1 976	6 474	27 352
20 Karanganom	1 678	4 211	1 985	3 849	11 723
21 Tulung	11 205	17 765	6 808	14 136	49 914
22 Jatinom	2 400	11 814	2 571	4 672	2 457
23 Kemalang	-	-	-	-	-
24 Klaten Selatan	2 025	3 837	2 012	2 318	10 192
25 Klaten Tengah	-	-	-	-	-
26 Klaten Utara	2 243	2 429	805	1 343	6 820
Kabupaten Klaten	57 592	160 141	45 154	100 676	363 563

Sumber/Source: Dinas Pertanian, Ketahanan Pangan, dan Perikanan Kabupaten Klaten/Departement of Agriculture, Food Security, and Fishery of Klaten Regency

Tabel 5.3.16 Ternak yang Diperdagangkan Menurut Bulan dan Jenisnya, 2020
Table Livestock Traded by Month and Type, 2020

Bulan Month	Sapi/Cow		Kambing/Goat		Domba/Sheep	
	Masuk/In	Laku/Sale	Masuk/In	Laku/Sale	Masuk/In	Laku/Sale
(1)	(2)	(3)	(4)	(5)	(6)	(7)
Januari/January	2 543	378	3 764	1 778	825	160
Februari/February	2 673	409	2 762	995	725	214
Maret/March	1 876	432	2 876	1 326	879	155
April/April	1 674	509	3 514	584	633	118
Mei/May	3 125	536	3 570	1 528	741	141
Juni/June	3 167	376	2 358	1 293	1 104	214
Juli/July	4 352	413	6 007	2 650	1 895	167
Agustus/August	3 215	612	7 105	2 089	1 657	631
September/September	2 431	367	4 232	1 453	1 425	612
Oktober/October	2 276	587	4 431	1 956	1 362	493
November/November	2 567	399	5 486	1 630	970	352
Desember/December	2 489	479	4 220	1 317	915	252
Kabupaten Klaten	32 388	5 497	50 325	18 599	13 131	3 509

Sumber/Source: Dinas Pertanian, Ketahanan Pangan, dan Perikanan Kabupaten Klaten/Departement of Agriculture, Food Security, and Fishery of Klaten Regency

Tabel
Table 5.3.17

Ternak yang Dipotong di Rumah Potong Hewan Menurut Bulan dan Jenisnya, 2020
Cattle Slaughtered at Abattoirs by Month and Type, 2020

Bulan Month	Ternak Besar/Big Livestock		Ternak Kecil/Small Livestock		
	Sapi/Cow	Kerbau/ Buffalo	Kambing/ Goat	Domba/Sheep	Babi/Pig
(1)	(2)	(3)	(4)	(5)	(6)
Januari/January	192	-	-	-	-
Februari/February	178	-	-	-	-
Maret/March	181	-	-	-	-
April/April	140	-	-	-	-
Mei/May	168	-	-	-	-
Juni/June	154	-	-	-	-
Juli/July	148	-	-	-	-
Agustus/August	122	-	-	-	-
September/September	140	-	-	-	-
Oktober/October	133	-	-	-	-
November/November	175	-	-	-	-
Desember/December	167	-	-	-	-
Kabupaten Klaten	1 898	-	-	-	-

Sumber/Source: Dinas Pertanian, Ketahanan Pangan, dan Perikanan Kabupaten Klaten/Departement of Agriculture, Food Security, and Fishery of Klaten Regency

Tabel 5.3.18 **Ternak yang Dipotong Diluar Rumah Potong Hewan Menurut Bulan dan Jenisnya, 2020**
Table 5.3.18 **Cattle Slaughtered Outside Abattoirs by Month and Type, 2020**

Bulan Month	Unggas/Poultry		Sapi/Cow	Kambing/ Goat	Domba/Sheep
	Ayam/Chicken	Itik/Duck			
(1)	(2)	(3)	(4)	(5)	(6)
Januari/January	237 845	16 345	-	-	-
Februari/February	245 673	13 487	-	-	-
Maret/March	189 268	12 674	-	-	-
April/April	104 677	9 567	-	-	-
Mei/May	119 756	15 436	-	-	-
Juni/June	309 564	7 123	-	-	-
Juli/July	337 549	11 654	-	-	-
Agustus/August	346 443	12 754	-	-	-
September/September	156 754	8 765	-	-	-
Oktober/October	154 676	11 456	-	-	-
November/November	171 677	12 453	8 070	12 315	5 777
Desember/December	303 887	12 253	-	-	-
Kabupaten Klaten	2 677 769	143 967	8 070	12 315	5 777

Sumber/Source: Dinas Pertanian, Ketahanan Pangan, dan Perikanan Kabupaten Klaten/Departement of Agriculture, Food Security, and Fishery of Klaten Regency

Tabel 5.3.19 **Produksi Susu Menurut Kecamatan (Liter), 2020**
Table **Milk Production by Subdistrict (Litre), 2020**

Kecamatan Subdistrict	Susu Perah Perusahaan Milkcow Enterprise	Susu Perah Rakyat Volk Milkcow
(1)	(2)	(3)
01 Prambanan	-	-
02 Gantiwarno	-	-
03 Wedi	-	-
04 Bayat	-	-
05 Cawas	-	-
06 Trucuk	-	-
07 Kalikotes	-	-
08 Kebonarum	-	-
09 Jogonalan	-	-
10 Manisrenggo	-	-
11 Karangnongko	-	15 674
12 Ngawen	-	-
13 Ceper	-	-
14 Pedan	-	-
15 Karangdowo	-	-
16 Juwiring	-	-
17 Wonosari	-	-
18 Delanggu	-	-
19 Polanharjo	-	-
20 Karanganom	-	13 478
21 Tulung	-	1 577 232
22 Jatinom	-	2 160 536
23 Kemalang	-	689 453
24 Klaten Selatan	-	-
25 Klaten Tengah	-	-
26 Klaten Utara	-	-
Kabupaten Klaten	-	4 456 373

Sumber/Source: Dinas Pertanian, Ketahanan Pangan, dan Perikanan Kabupaten Klaten/Departement of Agriculture, Food Security, and Fishery of Klaten Regency

Tabel 5.3.20 **Produksi Susu Menurut Bulan (Liter), 2020**
Table **Milk Production by Month (Litre), 2020**

Bulan Month	Susu Perah Perusahaan Milkcow Enterprise	Susu Perah Rakyat Volk Milkcow
(1)	(2)	(3)
Januari/January	-	343 089
Februari/February	-	354 675
Maret/March	-	312 464
April/April	-	306 728
Mei/May	-	361 978
Juni/June	-	343 004
Juli/July	-	419 371
Agustus/August	-	413 539
September/September	-	455 043
Oktober/October	-	532 476
November/November	-	287 694
Desember/December	-	326 312
Kabupaten Klaten	-	4 456 373

Sumber/Source: Dinas Pertanian, Ketahanan Pangan, dan Perikanan Kabupaten Klaten/Departement of Agriculture, Food Security, and Fishery of Klaten Regency

5.4 PERIKANAN FISHERY

Tabel 5.4.1 Luas Area Obyek Perikanan Menurut Kecamatan dan Jenisnya (Ha) di Kabupaten Klaten, 2020
Fishery Object Area by Subdistrict and Type (Ha) in Klaten Regency, 2020

Kecamatan Subdistrict	Kolam/ Pond	Sawah/ Wet Rice Field	Keramba/ Cage	Waduk/ Reservoir	Sungai/ River	Genangan Air/Puddle	Jumlah/ Total
(1)	(2)	(3)	(4)	(5)	(6)	(7)	(8)
01 Prambanan	4,49	-	-	-	5,00	342,00	351,49
02 Gantiwarno	1,59	-	-	-	3,50	0,05	5,14
03 Wedi	0,47	-	-	-	3,50	13,74	17,71
04 Bayat	0,63	-	-	180,00	8,50	8,08	197,21
05 Cawas	0,51	-	-	-	13,00	0,04	13,55
06 Trucuk	1,09	-	-	-	18,00	1,59	20,68
07 Kalikotes	7,50	-	-	-	2,50	1,78	11,78
08 Kebonarum	0,79	-	-	-	4,45	180,75	185,99
09 Jogonalan	0,33	-	-	-	5,89	394,75	400,97
10 Manisrenggo	2,37	-	-	-	1,00	0,50	3,87
11 Karangnongko	0,50	-	-	-	1,46	191,05	193,01
12 Ngawen	0,67	-	-	-	2,00	0,50	3,17
13 Ceper	0,62	-	-	-	8,55	1,00	10,17
14 Pedan	0,41	-	-	-	11,00	218,81	230,22
15 Karangdowo	1,77	-	-	-	13,50	7,00	22,27
16 Juwiring	0,65	-	-	-	16,50	1,50	18,65
17 Wonosari	0,65	-	-	-	13,80	250,00	264,45
18 Delanggu	1,38	-	-	-	12,00	1,00	14,38
19 Polanharjo	10,29	-	-	-	3,45	0,84	14,58
20 Karanganom	1,82	-	-	-	8,80	0,30	10,92
21 Tulung	5,37	-	-	-	3,80	7,58	16,75
22 Jatinom	0,27	-	-	-	5,00	0,73	6,00
23 Kemalang	0,04	-	-	-	0	0,50	0,54
24 Klaten Selatan	1,17	-	-	-	3,70	112,50	117,37
25 Klaten Tengah	0,35	-	-	-	5,50	1,00	6,85
26 Klaten Utara	0,55	-	-	-	4,50	0,20	5,25
Kabupaten Klaten	46,27	-	-	180,00	178,90	1 737,79	2 142,96

Sumber/Source: Dinas Pertanian, Ketahanan Pangan, dan Perikanan Kabupaten Klaten/Departement of Agriculture, Food Security, and Fishery of Klaten Regency

Tabel
Table 5.4.2

**Produksi Ikan Menurut Kecamatan dan Jenisnya (Kw) di
Kabupaten Klaten, 2020**
**Fish Production by Subdistrict and Type (Kw) in Klaten
Regency, 2020**

Kecamatan Subdistrict	Kolam/Pond	Sawah Wet Rice Field	Keramba Cage	Waduk Reservoir	Sungai River	Genangan Air/Puddle	Jumlah/ Total
(1)	(2)	(3)	(4)	(5)	(6)	(7)	(8)
01 Prambanan	1 017,98	-	-	-	-	-	1 017,98
02 Gantiwarno	679,67	-	-	-	-	-	679,67
03 Wedi	222,83	-	-	-	-	-	222,83
04 Bayat	11 548,26	-	-	956,80	-	-	12 505,06
05 Cawas	779,05	-	-	-	94,74	-	873,79
06 Trucuk	152,71	-	-	-	-	-	152,71
07 Kalikotes	1 788,65	-	-	-	-	-	1 788,65
08 Kebonarum	4 606,02	-	-	-	-	-	4 606,02
09 Jogonalan	6 773,18	-	-	-	-	-	6 773,18
10 Manisrenggo	22 222,04	-	-	-	-	-	22 222,04
11 Karangnongko	1 775,21	-	-	-	-	-	1 775,21
12 Ngawen	17 218,10	-	-	-	-	-	17 218,10
13 Ceper	807,88	-	-	-	-	-	807,88
14 Pedan	728,44	-	-	-	-	-	728,44
15 Karangdowo	1 143,91	-	-	-	-	-	1 143,91
16 Juwiring	217,02	-	-	-	-	-	217,02
17 Wonosari	676,76	-	-	-	-	-	676,76
18 Delanggu	2 059,68	-	-	-	-	-	2 059,68
19 Polanharjo	133 932,49	-	-	-	-	-	133 932,49
20 Karanganom	17 897,46	-	-	-	-	-	17 897,46
21 Tulung	42 832,26	-	-	-	104,78	-	42 937,04
22 Jatinom	1 631,76	-	-	-	-	-	1 631,76
23 Kemalang	585,46	-	-	-	-	-	585,46
24 Klaten Selatan	2 633,24	-	-	-	-	-	2 633,24
25 Klaten Tengah	215,36	-	-	-	-	-	215,36
26 Klaten Utara	1 892,85	-	-	-	401,78	-	2 294,63
Kabupaten Klaten	276 038,27	-	-	956,80	601,30	-	277 596,37

Sumber/Source: Dinas Pertanian, Ketahanan Pangan, dan Perikanan Kabupaten Klaten/Departement of Agriculture, Food Security, and Fishery of Klaten Regency

Tabel
Table 5.4.3**Penebaran Benih Ikan pada Obyek Perikanan (000) Menurut Kecamatan dan Jenisnya di Kabupaten Klaten, 2020**
Spreading Seed of Fish in Object of Fishery (000) by Subdistrict and Type in Klaten Regency, 2020

Kecamatan Subdistrict	Kolam/Pond	Sawah Wet Rice Field	Keramba Cage	Waduk Reservoir	Sungai River	Genangan Air/Puddle	Jumlah/Total
(1)	(2)	(3)	(4)	(5)	(6)	(7)	(8)
01 Prambanan	1 783,545	-	-	-	-	-	1 783,55
02 Gantiwarno	2 297,086	-	-	-	-	-	2 297,09
03 Wedi	627,068	-	-	-	-	-	627,07
04 Bayat	-	-	-	1 000,00	-	-	1000,00
05 Cawas	18 862,171	-	-	-	-	-	18 862,17
06 Trucuk	764,335	-	-	-	-	-	764,34
07 Kalikotes	284,556	-	-	-	-	-	284,56
08 Kebonarum	2 537,000	-	-	-	-	-	2 537,00
09 Jogonalan	-	-	-	-	-	-	-
10 Manisrenggo	5 422,635	-	-	-	-	-	5 422,64
11 Karangnongko	3 478,351	-	-	-	-	-	3 478,35
12 Ngawen	6 870,901	-	-	-	451,82	-	7 322,72
13 Ceper	1 501,925	-	-	-	-	-	1 501,93
14 Pedan	1 550,421	-	-	-	-	-	1 550,42
15 Karangdowo	3 398,100	-	-	-	-	-	3 398,10
16 Juwiring	1 180,000	-	-	-	-	-	1 180,00
17 Wonosari	1 360,680	-	-	-	-	-	1 360,68
18 Delanggu	101,062	-	-	-	-	-	101,06
19 Polanharjo	17 272,700	-	-	-	-	-	17 272,70
20 Karanganom	530,878	-	-	-	-	-	530,88
21 Tulung	36 459,691	-	-	-	-	-	36 459,69
22 Jatinom	-	-	-	-	-	-	-
23 Kemalang	-	-	-	-	-	-	-
24 Klaten Selatan	1 208,775	-	-	-	-	-	1 208,78
25 Klaten Tengah	60,000	-	-	-	-	-	60,00
26 Klaten Utara	1 020,800	-	-	-	-	-	1 020,80
Kabupaten Klaten	108 572,68	-	-	1 000,00	451,82	-	110 024,49

Sumber/Source: Dinas Pertanian, Ketahanan Pangan, dan Perikanan Kabupaten Klaten/Departement of Agriculture, Food Security, and Fishery of Klaten Regency

Tabel
Table 5.4.4

Realisasi Peredaran Ikan Olahan Menurut Jenis dan Harga di Kabupaten Klaten, 2020
Realization of Rotation Fickle of Fish by type and Price in Klaten Regency, 2020

Jenis Ikan Type of Fish	Volume/Volume (Kg)	Harga Rata-rata Price (Rp)	Nilai Value (000 Rp)
(1)	(2)	(3)	(4)
IKAN ASIN			
01 Teri No. 1	145 300	35 000	5 085 500
02 Teri No. 2	136 850	25 000	3 421 250
03 Layur	155 750	20 000	3 115 000
04Balur	130 650	20 000	2 613 000
05 Siam	134 755	4 500	606 398
06 Kinanthi	125 354	12 000	1 504 248
07 Petek	169 690	12 000	2 036 280
08 Jlantir	65 625	11 000	721 875
09 Krese	254 295	25 000	6 357 375
10 Kelapan	62 550	13 000	813 150
11 Tungkul	65 809	11 000	723 899
12 Tongkol	155 750	15 000	2 336 250
IKAN OLAHAN			
01 Pindang Bandeng	1 025 200	30 000	30 756 000
02 Bandeng Presto	958 550	32 000	30 673 600
03 Pindang Tongkol	523 120	22 000	11 508 640
04 Pindang Belanak	517 550	27 000	13 973 850
05 Terasi	50 140	15 000	752 100
06 Ebi	189 750	55 000	10 436 250
07 Kerupuk Udang	952 700	25 000	23 817 500
08 Keripik Belut	2 584 010	120 000	310 081 200
09 Nila Goreng	3 915 020	50 000	195 751 000
10 Lele Goreng	2 674 300	25 000	66 857 500
11 Wader Goreng	267 650	40 000	10 706 000
Kabupaten Klaten	15 260 368	-	734 647 865

Sumber/Source: Dinas Pertanian, Ketahanan Pangan, dan Perikanan Kabupaten Klaten/Departement of Agriculture, Food Security, and Fishery of Klaten Regency

Tabel
Table 5.4.5**Realisasi Peredaran Ikan Segar dan Ikan Asin Menurut Jenis, Volume, dan Harga di Kabupaten Klaten, 2020**
Realization of Circulation of Fresh Fish and Salted Fish by Type, Volume, and Price in Klaten Regency, 2020

Jenis Ikan <i>Type of Fish</i>	Persediaan/Stock (Kg)		Pemasaran/Marketing (Kg)		Harga Konsumsi Rata-rata Average Price (Rp)
	Produksi Sendiri <i>Own Production</i>	Produksi Daerah Lain <i>Other</i>	Daerah Sendiri <i>Own Area</i>	Keluar Daerah <i>Other</i>	
(1)	(2)	(3)	(4)	(5)	(6)
IKAN AIR TAWAR					
01 KARPER	-	29 302	19 378	9 876	20 000
02 TAWES	14 570	9 957	8 639	5 450	16 000
03 NILA	16 538 846	1 271 489	11 455 971	6 830 934	25 000
04 MUJAIR	1 545	6 720	3 821	4 789	13 000
05 GURAMI	337 803	1 528 125	715 718	845 644	31 000
06 LELE	8 524 473	1 429 630	7 592 397	2 256 766	16 000
07 GABUS	9 768	31 690	27 985	15 514	36 000
08 BELUT	-	3 270 111	3 664 541	665 570	40 000
09 KATAK HIJAU	-	50 019	31 543	26 176	41 000
10 WADER	39 847	422 897	356 195	123 553	18 000
11 UDANG KALI	15 650	42 904	41 494	13 510	18 000
12 UDANG LOBSTER	-	1 587	1 254	340	60 000
13 BAWAL	2 186 769	72 335	1 840 030	854 987	16 000
14 PATIN	15 936	355 001	184 399	195 768	18 000
15 SILI	-	186 589	147 650	38 939	20 000
16 LAIN-LAIN	51 065	4 500	65 464	10 001	20 000
IKAN AIR LAUT					
01 UDANG KECIL	-	239 818	245 039	8 569	52 500
02 KAKAP	-	67 761	45 492	15 269	35 000
03 BANDENG	-	14 808 445	11 932 599	795 846	25 000
04 TONGKOL	-	754 047	574 638	99 750	24 000
05 CUCUTI	-	29 543	17 450	11 305	17 500
06 KEMBUNG	-	57 949	49 622	5 545	25 000
07 CUMI	-	115 150	96 713	6 430	60 000
08 KEPITING	-	17 508	10 981	6 535	45 000
09 SALEM	-	35 090	24 569	9 575	24 000
10 TUNA	-	55 607	52 241	4 567	25 000
11 TENGGIRI	-	98 844	66 640	27 205	40 000
12 LAYUR	-	65 539	64 789	1 750	20 000
Kabupaten Klaten	27 736 272	25 058 157	39 337 252	12 890 163	-

Sumber/Source: Dinas Pertanian, Ketahanan Pangan, dan Perikanan Kabupaten Klaten/Departement of Agriculture, Food Security, and Fishery of Klaten Regency



**INDUSTRI, PERTAMBANGAN,
DAN ENERGI**
INDUSTRY, MINING, AND ENERGY

2020

JUMLAH LISTRIK TERJUAL
Electricity Sold

800.543.010 KWH



PRODUKSI LISTRIK
Electricity Production

**845.170.239
KWH**



JUMLAH PELANGGAN LISTRIK
Electricity Costumers

437.313



PENJELASAN TEKNIS**TECHNICAL NOTES**

- | | |
|--|--|
| <p>1. Kapasitas listrik terpasang adalah total kapasitas dari seluruh mesin pembangkit listrik yang dioperasikan.</p> | <p>1. <i>Installed electricity capacity is the total capacity of all operated power plants machines.</i></p> |
| <p>2. Listrik yang dibangkitkan adalah jumlah listrik yang dibangkitkan oleh seluruh mesin pembangkit listrik dan dinyatakan dalam satuan dasar Watt hours.</p> | <p>2. <i>Electricity generated is the amount of electricity generated by all power plant engine in Watt hours standard unit.</i></p> |
| <p>3. Jumlah listrik/gas/air bersih yang terjual/didistribusikan adalah banyaknya listrik/gas/air bersih yang disalurkan kepada para pelanggan.</p> | <p>3. <i>Sold/distributed electricity/gas/ cleaned water is total electricity/gas/ cleaned water distributed to customers.</i></p> |
| <p>4. Kapasitas produksi potensial adalah hubungan antara output yang sebenarnya diproduksi dengan peralatan yang terpasang dan potensi output yang dapat diproduksi dengan peralatan terpasang tersebut, jika kapasitas sepenuhnya digunakan.</p> | <p>4. <i>Potential capacity production is relationship between output that is actually produced with the installed equipment, and the potential output which could be produced with it, if capacity was fully used.</i></p> |
| <p>5. Volume air bersih yang disalurkan adalah banyaknya air bersih yang disalurkan oleh perusahaan air bersih (dalam satuan m3). Semakin besar volume air bersih yang disalurkan maka semakin terpenuhi kebutuhan konsumen akan air bersih.</p> | <p>5. <i>Volume of water distributed is the amount of water that can be distributed by the water company (in units of m3). The greater the volume of water distributed it will be increasingly fulfilled the needs of consumers for clean water.</i></p> |

ULASAN

Pada tahun 2020, PTPLN Kabupaten Klaten menghasilkan daya listrik terpasang sebesar 498.641 KW. Listrik yang diproduksi sebesar 845.170.239 KWh dan listrik yang terjual 800.543.010 KWh. Sementara itu, listrik yang dipakai sendiri sebesar 630.751 KWh, dan listrik yang susut sebesar 50 333 972 KWh. Jumlah pelanggan listrik pada tahun 2020 sebesar 435.293, pelanggan meningkat 12.034 dari tahun 2019.

Pada tahun 2020, pelanggan PDAM Kabupaten Klaten sebanyak 45.722 dengan jumlah air yang disalurkan sebesar 12.084.564 m³.

Pada tahun 2020, Kabupaten Klaten memiliki 32.221 industri rumah tangga dan kecil dengan tenaga kerja sebanyak 38.720. Sementara untuk industri besar dan sedang sebanyak 3.207 dengan tenaga kerja sebanyak 129.469 pekerja.

DESCRIPTION

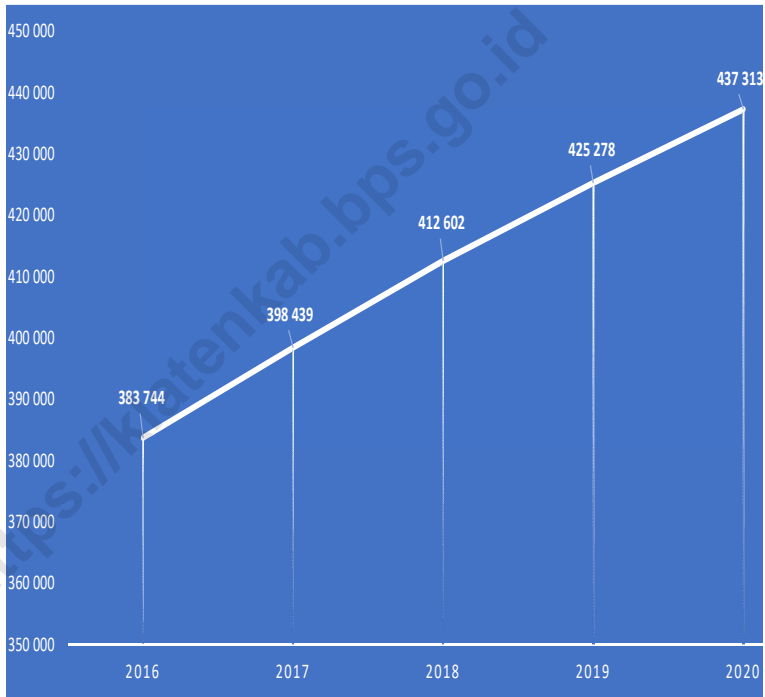
In 2020, State Electricity Company Service of Klaten Area will generate installed electrical power of 498,641 KW. The electricity produced is 845,170,239 KWh and the electricity sold is 800,543,010 KWh. Meanwhile, the electricity used alone is 630,751 KWh, and the electricity that is lost is 50,333,972 KWh. The number of electricity customers in 2020 was 435,293 customers, an increase of 12,034 from 2019.

In 2020, there are 45,722 customers of Local Water Company of Klaten Regency with the amount of water distributed of 12,084,564 m³.

In 2020, Klaten Regency has 32,221 home and small industries with a workforce of 38,720. Meanwhile, for large and medium industries there are 3,207 with a workforce of 129,469 workers.

Gambar
Figures 6.1

Jumlah Pelanggan Listrik di Kabupaten Klaten, 2016–2020,
2020
Number of Electricity Customers in Klaten Regency, 2016–
2020

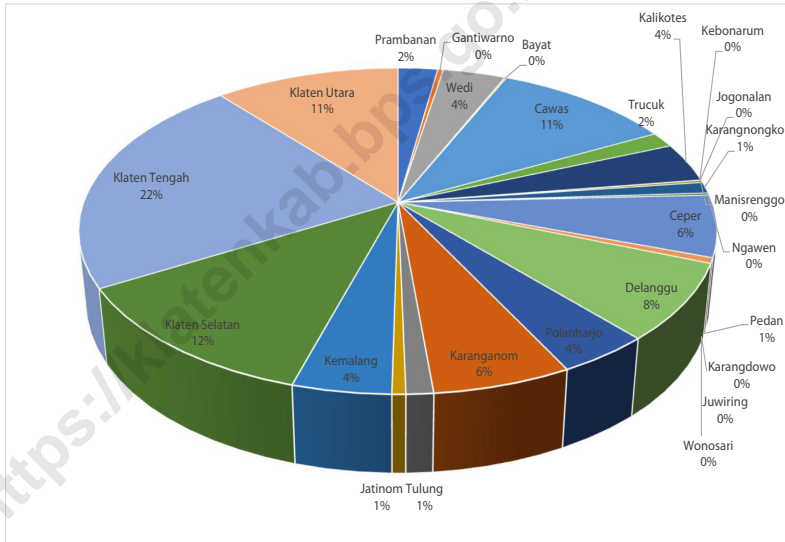


Sumber/Source : PT. PLN (Persero) Area Pelayanan Pelanggan Klaten/State Electricity Company Service of Klaten Area

Gambar 6.2
Figures

Persentase Air yang Disalurkan Menurut Kecamatan di Kabupaten Klaten , 2020

Percentage of Distributed Water by Subdistrict in Klaten Regency, 2020



Sumber/Source : PDAM Kabupaten Klaten/Local Water Company of Klaten Regency

6.1 ENERGI ENERGY

Tabel 6.1.1 Daya Terpasang, Produksi, dan Distribusi Listrik PT. PLN (Persero) pada Cabang/Ranting PLN Menurut Cabang/Ranting di Kabupaten Klaten, 2020
Installed Electricity Power, Production, and Distribution of PT. PLN (Persero) at PLN Branch by Branch in Klaten Regency, 2020

Cabang	Daya Terpasang Installed Electricity Power (KW)	Produksi Listrik Electricity Production (KWh)	Listrik Terjual Electricity Sold (KWh)	Dipakai Sendiri Own Used (KWh)	Susut/ Hilang Shrinkage/ Lost (KWh)
(1)	(2)	(3)	(4)	(5)	(6)
Klaten	198 285	322 303 926	302 690 358	239 582	22 277 112
Tulung	87 247	175 727 680	166 454 905	61 266	10 105 898
Pedan	151 122	245 264 058	233 003 146	254 759	13 825 856
Delanggu	61 987	101 874 575	98 394 601	75 144	4 125 106
Kabupaten Klaten	498 641	845 170 239	800 543 010	630 751	50 333 972

Sumber/Source: PT. PLN (Persero) Area Pelayanan Pelanggan Klaten/State Electricity Company Service of Klaten Area

Tabel 6.1.2 **Jumlah Pelanggan Listrik Menurut Cabang/Ranting di Kabupaten Klaten, 2016–2020**
Number of Electricity Customers by Branch in Klaten Regency, 2016–2020

Cabang	2016	2017	2018	2019	2020
(1)	(2)	(3)	(4)	(5)	(6)
Klaten	136 788	141 719	147 177	151 935	156 425
Tulung	81 770	86 383	89 206	91 881	94 280
Pedan	107 340	111 092	115 156	118 749	122 312
Delanggu	55 830	57 228	59 045	60 694	62 276
Kabupaten Klaten	381 728	396 422	410 584	423 259	435 293

Sumber/Source: PT. PLN (Persero) Area Pelayanan Pelanggan Klaten/*State Electricity Company Service of Klaten Area*

Tabel
Table 6.1.3**Jumlah Pelanggan dan Air yang Disalurkan Menurut
Kecamatan di Kabupaten Klaten, 2020**
**Number of Customers and Distributed Water by Subdistrict
in Klaten Regency, 2020**

Kecamatan Subdistrict	Pelanggan Number of Customers	Air Disalurkan Distributed Water (m ³)	Nilai Value (000 Rp)
(1)	(2)	(3)	(4)
01 Prambanan	1 116	286 562	861 406
02 Gantiwarno	195	39 735	119 443
03 Wedi	2 224	453 186	1 362 278
04 Bayat	60	12 226	36 751
05 Cawas	6 180	1 291 283	3 774 133
06 Trucuk	890	185 961	543 522
07 Kalikotes	1 531	473 327	1 613 293
08 Kebonarum	-	-	-
09 Jogonalan	18	3 668	11 026
10 Manisrenggo	98	26 488	79 623
11 Karangnongko	639	134 480	404 247
12 Ngawen	126	26 517	79 710
13 Ceper	3 528	737 160	2 154 555
14 Pedan	312	65 191	190 538
15 Karangdowo	-	-	-
16 Juwiring	-	-	-
17 Wonosari	-	-	-
18 Delanggu	2 867	914 570	2 419 546
19 Polanharjo	2 211	487 612	1 290 004
20 Karanganom	3 281	723 589	1 914 295
21 Tulung	443	141 316	373 859
22 Jatinom	321	70 793	187 286
23 Kemalang	1 904	514 617	1 546 940
24 Klaten Selatan	4 750	1 468 520	5 005 322
25 Klaten Tengah	8 697	2 688 782	9 164 479
26 Klaten Utara	4 331	1 338 981	4 563 800
Kabupaten Klaten	45 722	12 084 564	37 696 064

Sumber/Source: PDAM Kabupaten Klaten/Local Water Company of Klaten Regency

6.2 INDUSTRI INDUSTRY

Tabel 6.2.1 **Banyaknya Perusahaan dan Tenaga Kerja Industri Rumah Tangga dan Kecil Menurut Kecamatan di Kabupaten Klaten, 2020**
Company and Worker of Home Industry and Small Industry by Subdistrict in Klaten Regency, 2020

Kecamatan/Subdistrict	Perusahaan Company		Tenaga Kerja Labor	
	2019	2020	2019	2020
(1)	(2)	(3)	(4)	(5)
01 Prambanan	644	646	650	669
02 Gantiwarno	807	807	811	891
03 Wedi	1 567	1 569	1 206	1 210
04 Bayat	1 426	1 427	1 215	1 219
05 Cawas	1 520	1 521	1 355	1 360
06 Trucuk	2 449	2 451	2 338	2 345
07 Kalikotes	944	945	1 117	1 123
08 Kebonarum	695	695	781	799
09 Jogonalan	1 798	1 799	1 414	1 423
10 Manisrenggo	1 138	1 139	1 145	1 254
11 Karangnongko	688	689	711	825
12 Ngawen	1 516	1 516	2 081	2 088
13 Ceper	2 492	2 494	4 398	4 398
14 Pedan	989	991	1 001	1 198
15 Karangdowo	942	943	1 267	1 268
16 Juwiring	1 692	1 692	2 552	2 560
17 Wonosari	1 517	1 519	2 731	2 749
18 Delanggu	756	757	1 169	1 171
19 Polanharjo	1 068	1 070	1 281	1 289
20 Karanganom	1 425	1 426	1 898	1 998
21 Tulung	615	616	626	650
22 Jatinom	766	768	768	923
23 Kemalang	826	827	836	997
24 Klaten Selatan	1 527	1 529	1 552	1 560
25 Klaten Tengah	1 362	1 364	1 372	1 446
26 Klaten Utara	1 019	1 021	1 291	1 307
Kabupaten Klaten	32 188	32 221	37 566	38 720

Sumber/Source: Dinas Perindustrian dan Tenaga Kerja Kabupaten Klaten/Industry and Workers Affairs of Klaten Regency

Tabel
Table 6.2.2

Banyaknya Perusahaan dan Tenaga Kerja Industri Besar dan Sedang Menurut Kecamatan di Kabupaten Klaten, 2020
Company and Worker of Home Industry and Small Industry by Sub District in Klaten Regency, 2020

Kecamatan/Subdistrict (1)	Perusahaan Company		Tenaga Kerja Labor	
	2019 (2)	2020 (3)	2019 (4)	2020 (5)
01 Prambanan	65	67	3 226	4 007
02 Gantiwarno	80	80	2 341	2 345
03 Wedi	156	157	4 284	4 291
04 Bayat	141	142	4 229	4 230
05 Cawas	150	151	4 792	4 753
06 Trucuk	242	242	8 241	8 243
07 Kalikotes	93	94	3 945	3 959
08 Kebonarum	69	69	2 742	2 743
09 Jogonalan	178	178	4 947	4 950
10 Manisrenggo	113	113	3 030	3 035
11 Karangnongko	68	68	2 010	2 018
12 Ngawen	150	150	7 378	7 381
13 Ceper	251	253	15 571	15 590
14 Pedan	99	100	2 785	2 800
15 Karangdowo	93	94	4 493	4 510
16 Juwiring	168	168	8 979	8 979
17 Wonosari	150	150	9 646	9 648
18 Delanggu	75	76	4 147	4 152
19 Polanharjo	105	105	4 509	4 509
20 Karanganom	141	142	6 705	6 721
21 Tulung	61	61	2 127	2 128
22 Jatinom	76	76	2 038	2 039
23 Kemalang	82	82	2 116	2 116
24 Klaten Selatan	151	151	5 503	5 505
25 Klaten Tengah	136	137	4 241	4 258
26 Klaten Utara	101	101	4 559	4 559
Kabupaten Klaten	3 194	3 207	128 584	129 469

Sumber/Source: Dinas Perindustrian dan Tenaga Kerja Kabupaten Klaten/Industry and Workers Affairs of Klaten Regency



PARIWISATA TOURISM

2020

WISATAWAN NUSANTARA

Domestic Tourists

1.399.167

WISATAWAN MANCANEgara

Foreign Tourists

22.199



PENJELASAN TEKNIS**TECHNICAL NOTES**

1. Usaha Penyedia Akomodasi adalah usaha yang menyediakan akomodasi untuk pengunjung dan pelancong lainnya. Usaha penyediaan akomodasi ini dapat berupa penyediaan fasilitas akomodasi saja atau fasilitas akomodasi yang disertai dengan fasilitas makanan dan minuman. Termasuk penyediaan akomodasi dengan furnitur, lengkap dengan dapur, dengan atau tanpa jasa pramuwisma dan sering kali termasuk beberapa tambahan jasa dan fasilitas seperti parkir, binatu, kolam renang, ruang olah raga, fasilitas rekreasi, dan ruang rapat.
 2. Usaha Hotel adalah usaha penyediaan akomodasi berupa kamar-kamar di dalam suatu bangunan, yang dapat dilengkapi dengan jasa pelayanan makan dan minum, kegiatan hiburan dan/atau fasilitas lainnya secara harian dengan tujuan memperoleh keuntungan.
 3. Hotel Bintang adalah usaha penyediaan akomodasi jangka pendek yang memenuhi ketentuan sebagai hotel bintang dan ditetapkan oleh instansi khusus yang membinanya. Dalam Permen Parekraf RI no. PM.53/HM.001/ MPEK/2013, disebutkan bahwa standar usaha hotel
1. *An accommodation provider business is a business that provides accommodation for visitors and other travelers. The business of providing this accommodation can be in the form of providing accommodation facilities only or accommodation facilities accompanied by food and beverage facilities. This includes the provision of furnished accommodations, complete with kitchens, with or without maid service and often includes some additional services and facilities such as parking, laundry, swimming pools, sports rooms, recreational facilities, and meeting rooms.*
 2. *Hotel Business is a business providing accommodation in the form of rooms in a building, which can be equipped with food and drink services, entertainment activities and / or other facilities on a daily basis with the aim of making a profit.*
 3. *Star Hotel is an effort to provide short-term accommodation that meets the requirements as a star hotel and is determined by a special agency that manages it. In the RI Parekraf Regulation no. PM.53 / HM.001 / MPEK / 2013, stated that hotel business standards include: Hotel Business Product Aspects,*

meliputi: Aspek Produk Usaha Hotel, Aspek Pelayanan Usaha Hotel, dan Aspek Pengelolaan.

Hotel Business Service Aspects, and Management Aspects.

4. Hotel Non Bintang dapat disebut juga sebagai hotel melati. Kelompok ini mencakup usaha penyediaan jasa layanan penginapan bagi umum yang dikelola secara komersial dengan menggunakan sebagian atau seluruh bagian bangunan yang telah memenuhi ketentuan sebagai hotel melati yang ditetapkan dalam surat keputusan instansi yang membinanya.
4. *Non star hotels can also be referred to as jasmine hotels. This group includes the business of providing lodging services for the public which are managed commercially by using part or all of the building parts that have met the requirements as jasmine hotels as stipulated in a decree from the agency managing it.*

ULASAN

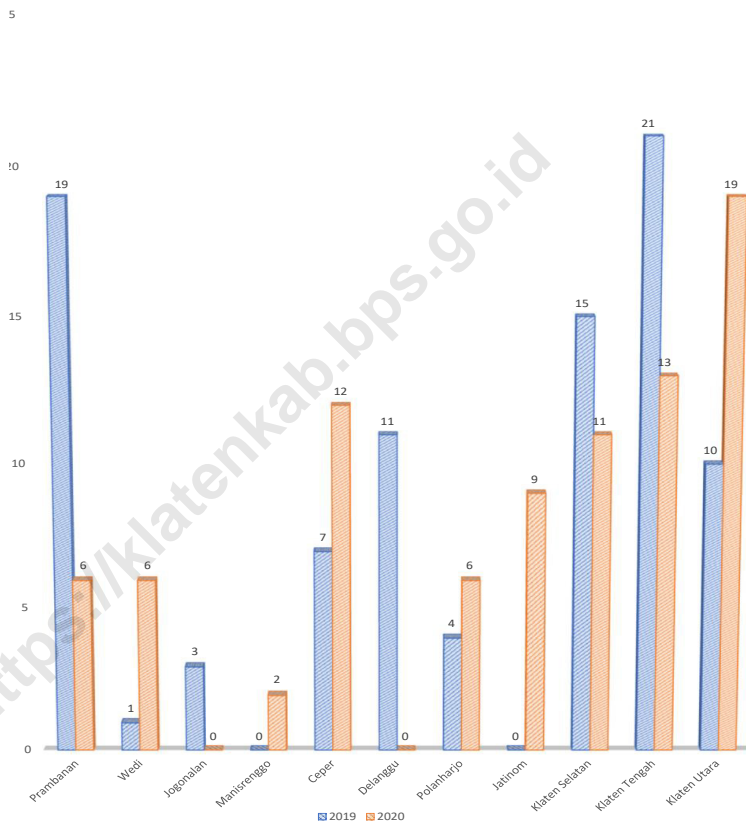
Pada tahun 2020, Kabupaten Klaten mempunyai rumah makan/restoran sebanyak 84, jumlah ini mengalami penurunan jika dibandingkan tahun 2019 yang berjumlah 91. Kabupaten Klaten mempunyai obyek wisata sebanyak 130, dengan didominasi jenis obyek wisata kolam renang, pemandian dengan jumlah 68. Sementara wisatawan tahun 2020 berjumlah 1 421 366 pengunjung menurun drastis dibandingkan tahun 2019 yang sebanyak 4 066 583 pengunjung. Untuk PAD dari obyek wisata, pada tahun 2020 Kabupaten Klaten mempunyai target Rp 971 365 000,00 dengan realisasi Rp 1 051 962 000,00. Meskipun secara nilai jauh lebih sedikit dari tahun 2019, tetapi secara persentase target tahun 2020 meningkat dibandingkan tahun 2019.

DESCRIPTION

In 2020, Klaten Regency has 84 restaurants, this number has decreased compared to 2019 which amounted to 91. Klaten Regency has 130 tourism objects, dominated by types of swimming pools and baths with a total of 68. 2020 amounted to 1 421 366 visitors, a drastic decrease compared to 2019 which amounted to 4 066 583 visitors. For PAD from tourism objects, in 2020 Klaten Regency has a target of IDR 971365 000,00 with a realization of IDR 1 051 962 000,00. Although in value it is much less than in 2019, but in percentage terms, the target for 2020 is increasing compared to 2019.

Gambar 7.1
Figures

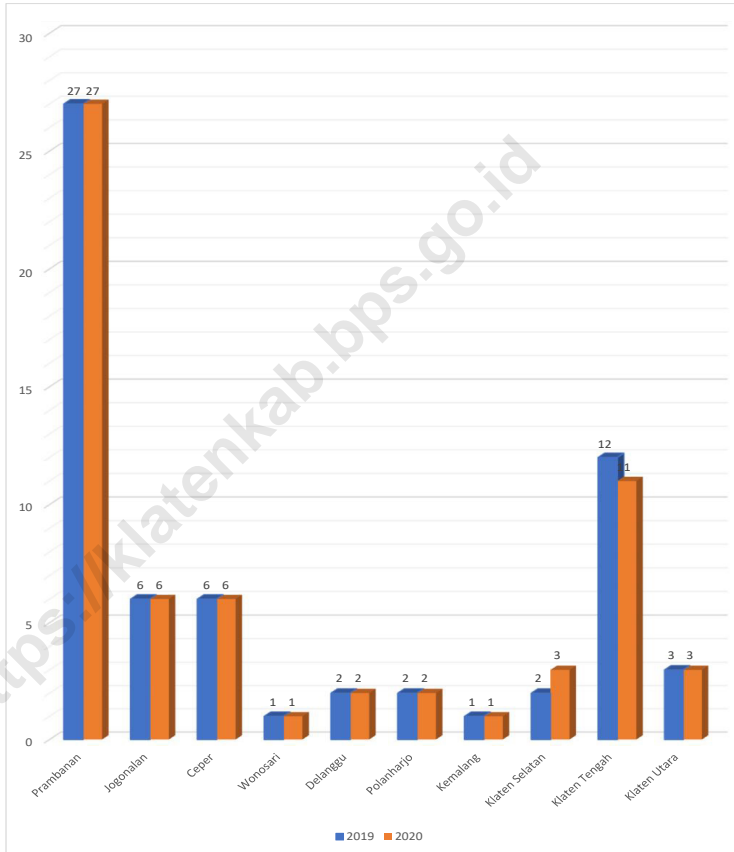
Jumlah Rumah Makan/Restoran di Kabupaten Klaten, 2019-2020
Number of Restaurants in Klaten Regency, 2020



Sumber/Source : Dinas Pariwisata, Kebudayaan, Pemuda, dan Olahraga Kabupaten Klaten/Tourism, Youth, and Sport Office of Klaten Regency

Gambar 7.2
Figures

Distribusi Hotel Menurut Klasifikasi dan Kecamatan, 2020
Distribution Hotel by Classification and Subdistrict, 2020



Sumber/Source : BPS Kabupaten Klaten/BPS-Statistics of Klaten Regency

Tabel
Table 7.1**Jumlah Rumah Makan/Restoran Menurut Kecamatan di
Kabupaten Klaten, 2017–2020**
**Number of Restaurants by Subdistrict in Klaten Regency,
2017–2020**

Kecamatan Subdistrict	2017	2018	2019	2020
(1)	(2)	(3)	(4)	(5)
01 Prambanan	16	5	19	6
02 Gantiwarno	10	-	-	-
03 Wedi	25	-	1	6
04 Bayat	20	-	-	-
05 Cawas	15	-	-	-
06 Trucuk	10	-	-	-
07 Kalikotes	10	1	-	-
08 Kebonarum	7	-	-	-
09 Jogonalan	12	3	3	0
10 Manisrenggo	10	-	-	2
11 Karangnongko	10	-	-	-
12 Ngawen	14	-	-	-
13 Ceper	20	9	7	12
14 Pedan	12	-	-	-
15 Karangdowo	11	-	-	-
16 Juwiring	10	-	-	-
17 Wonosari	8	2	-	-
18 Delanggu	16	3	11	-
19 Polanharjo	14	1	4	6
20 Karanganom	10	-	-	-
21 Tulung	11	-	-	-
22 Jatinom	14	-	-	-
23 Kemalang	10	-	-	-
24 Klaten Selatan	30	6	15	11
25 Klaten Tengah	44	18	21	13
26 Klaten Utara	38	3	10	19
Kabupaten Klaten	407	51	91	84

Sumber/Source: Dinas Pariwisata, Kebudayaan, Pemuda, dan Olahraga Kabupaten Klaten/Tourism, Youth, and Sport Office of Klaten Regency

Tabel
Table 7.2

**Obyek Wisata Menurut Kecamatan dan Jenisnya di
Kabupaten Klaten, 2020**
Tourism by Subdistrict and Type in Klaten Regency, 2020

Kecamatan Subdistrict	Kolam Renang, Pemandangan Swimming Pool, Fish Hook	Candi Purbakala Temple	Makam Holy Grave	Pemandangan Alam Landscape	Museum Museum	Lainnya Others
(1)	(2)	(3)	(4)	(5)	(6)	(7)
01 Prambanan	1	7	-	1	1	2
02 Gantiwarno	-	-	-	-	-	-
03 Wedi	1	-	-	-	1	1
04 Bayat	1	-	5	5	1	3
05 Cawas	-	-	2	-	-	-
06 Trucuk	2	-	5	-	-	-
07 Kalikotes	1	-	-	-	-	-
08 Kebonarum	5	-	-	-	-	2
09 Jogonalan	1	-	-	-	1	-
10 Manisrenggo	-	-	-	-	-	-
11 Karangnongko	-	1	-	1	-	-
12 Ngawen	2	-	5	-	-	-
13 Ceper	-	-	-	-	-	1
14 Pedan	2	-	1	-	-	-
15 Karangdowo	-	-	-	-	-	-
16 Juwiring	-	-	-	-	-	-
17 Wonosari	-	-	-	-	-	-
18 Delanggu	1	-	2	-	-	-
19 Polanharjo	28	-	2	-	-	1
20 Karanganom	2	-	2	-	-	-
21 Tulung	6	-	1	-	-	-
22 Jatinom	-	-	1	1	-	-
23 Kemalang	-	-	1	-	-	2
24 Klaten Selatan	2	-	-	-	-	-
25 Klaten Tengah	-	-	1	-	-	-
26 Klaten Utara	3	-	2	-	-	-
Kabupaten Klaten	58	8	30	8	4	12

Sumber/Source: Dinas Pariwisata, Kebudayaan, Pemuda, dan Olahraga Kabupaten Klaten/Tourism, Culture, Youth, and Sports Affaris of Klaten Regency

Tabel
Table 7.3**Pengunjung Obyek Wisata Menurut Jenisnya di
Kabupaten Klaten, 2015-2020**
**Visitors Tourism Place by Type in Klaten Regency, 2015-
2020**

Tahun Years	Wisatawan Nusantara <i>Domestic Tourists</i>	Wisatawan Mancanegara <i>Foreign Tourists</i>	Jumlah <i>Total</i>
(1)	(2)	(3)	(4)
2015	329 021	220	329 241
2016	377 409	372	377 781
2017	2 224 294	190 686	2 414 980
2018	2 483 945	222 273	2 706 218
2019	3 883 024	183 559	4 066 583
2020	1 399 167	22 199	1 421 366

Sumber/Source: Dinas Pariwisata, Kebudayaan, Pemuda, dan Olahraga Kabupaten Klaten/Tourism, Culture, Youth, and Sports Affaris of Klaten Regency

Tabel
Table 7.4**Target dan Realisasi Pendapatan Asli Daerah (PAD) dari Obyek Wisata di Kabupaten Klaten (000 Rp), 2015-2020**
Target and Realization Locally-Generated Revenue from Tourism Site in Klaten Regency (000 Rp), 2015-2020

Tahun Years	Target Target	Realisasi Realization	Persentase (%)
(1)	(2)	(3)	(4)
2015	910 000	977 685	107,44
2016	1 000 550	1 071 794	107,12
2017	1 417 850	1 255 173	88,53
2018	2 295 350	1 214 413	52,91
2019	2 384 200	2 384 397	100,01
2020	971 365	1 051 962	108,30

Sumber/Source: Dinas Pariwisata, Kebudayaan, Pemuda, dan Olahraga Kabupaten Klaten/Tourism, Culture, Youth, and Sports Affaris of Klaten Regency

Tabel
Table 7.5**Distribusi Hotel Menurut Klasifikasi dan Kecamatan, 2020**
Distribution Hotel by Classification and Subdistrict, 2020

Kecamatan Subdistrict	Hotel Bintang		Hotel Non Bintang	
	2019	2020	2019	2020
(1)	(2)	(3)	(4)	(5)
01 Prambanan	-	-	27	27
02 Gantiwarno	-	-	-	-
03 Wedi	-	-	-	-
04 Bayat	-	-	-	-
05 Cawas	-	-	-	-
06 Trucuk	-	-	-	-
07 Kalikotes	-	-	-	-
08 Kebonarum	-	-	-	-
09 Jogonalan	-	-	6	6
10 Manisrenggo	-	-	-	-
11 Karangnongko	-	-	-	-
12 Ngawen	-	-	-	-
13 Ceper	-	-	6	6
14 Pedan	-	-	-	-
15 Karangdowo	-	-	-	-
16 Juwiring	-	-	-	-
17 Wonosari	-	-	1	1
18 Delanggu	-	-	2	2
19 Polanharjo	-	-	2	2
20 Karanganom	-	-	-	-
21 Tulung	-	-	-	-
22 Jatinom	-	-	-	-
23 Kemalang	-	-	1	1
24 Klaten Selatan	-	-	2	3
25 Klaten Tengah	1	1	11	10
26 Klaten Utara	-	-	3	3
Kabupaten Klaten	1	1	61	61

Sumber/Source: BPS Kabupaten Klaten/BPS-Statistics of Klaten Regency



TRANSPORTASI DAN KOMUNIKASI

TRANSPORTATION AND COMMUNICATION

2020

JUMLAH PENUMPANG KA
Train Passenger

202.281

JUMLAH BAGASI
Bagage

436 Kg



PENJELASAN TEKNIS**TECHNICAL NOTES**

- | | |
|---|--|
| <p>1. Data transportasi dan komunikasi meliputi:</p> <ol style="list-style-type: none"> a. Panjang jalan b. Angkutan darat c. Angkutan laut d. Angkutan udara e. Pos dan telekomunikasi | <p>1. <i>Data on transportations and communications cover:</i></p> <ol style="list-style-type: none"> a. <i>Length of road</i> b. <i>Land transportation</i> c. <i>Sea transportation</i> d. <i>Air transportation</i> e. <i>Post and telecommunication</i> |
| <p>2. Kendaraan bermotor adalah setiap kendaraan yang digerakkan oleh peralatan teknik yang ada pada kendaraan tersebut, biasanya digunakan untuk angkutan orang atau barang di atas jalan raya selain kendaraan yang berjalan di atas rel. Kendaraan bermotor yang dicatat adalah semua jenis kendaraan kecuali kendaraan bermotor TNI/Polri dan Korps Diplomatik.</p> | <p>2. <i>Motor vehicles are any kind of vehicles motorized by machine set up in those vehicles, they are usually used for transporting peoples or goods on roads except vehicles moving along a railway line. The data cover all kinds of motor vehicles except those belong to Indonesia Army Force Indonesian State Police and Diplomatic Corps.</i></p> |
| <p>3. Mobil penumpang adalah setiap kendaraan bermotor yang dilengkapi dengan tempat duduk untuk sebanyak-banyaknya delapan orang, tidak termasuk tempat duduk untuk pengemudi, baik dilengkapi atau tidak dilengkapi bagasi.</p> | <p>3. <i>Passenger cars are any motor vehicles with no more than eight seats, excluding seat for driver, it can be with or without hoot.</i></p> |
| <p>4. Mobil bus adalah setiap kendaraan bermotor yang dilengkapi dengan tempat duduk untuk lebih dari delapan orang, tidak termasuk tempat duduk untuk pengemudi, baik dilengkapi atau tidak dilengkapi bagasi.</p> | <p>4. <i>Buses are large passenger cars having seats for more than eight passengers, excluding seat for driver, it can be with or without hoot.</i></p> |

5. Mobil truk adalah setiap kendaraan bermotor yang digunakan untuk angkutan barang, selain mobil penumpang, mobil bus, dan kendaraan bermotor roda dua.
 6. Data panjang jalan negara dan jalan provinsi bersumber dari Kementerian Pekerjaan Umum dan Perumahan Rakyat. Sedangkan jalan kabupaten/kota bersumber dari Dinas Pekerjaan Umum Kabupaten/Kota, diolah dari daftar PJ-II/5.
 7. Kereta api adalah kendaraan dengan tenaga gerak (listrik, diesel atau tenaga uap) yang berjalan sendiri maupun dirangkaikan dengan kendaraan lain, yang akan atau sedang bergerak di atas rel, terdiri dari kereta penumpang dan kereta barang.
5. *Trucks are any motor vehicles used to transport goods excluding passenger cars, buses, and motorcycles.*
 6. *Data on the length of state and provincial roads were taken from the Ministry of Public Works and Housing, while the regency/ city roads data were taken from Regency Public Works Offices, based on PJ-II/5 questionnaire.*
 7. *Train is a coach or a number of coaches joined together, moving along a railway line. It can be passenger train or freight train.*

ULASAN**DESCRIPTION**

Pada tahun 2020 panjang jalan di Kabupaten Klaten 783,89 km dengan jenis permukaan didominasi aspal dengan panjang 682,8. Sementara untuk kondisi jalan, lebih dari setengahnya sudah baik, tepatnya 515,23 km.

Untuk jumlah sarana angkutan (umum dan pribadi), pada tahun 2020 Kabupaten Klaten memiliki 8 567 dengan didominasi mobil barang yang berjumlah 8 072. Jumlah sarana angkutan tahun 2020 mengalami penurunan jika dibandingkan tahun 2019 yang sebanyak 9 137, yang juga mengalami penurunan dari tahun ke tahun.

Kendaraan bermotor wajib uji pada tahun 2020 sebanyak 8 567 dengan kendaraan tidak umum sebanyak 7.468 dan kendaraan umum sebanyak 1.099, dengan pendapatan pengujian sebesar Rp 818 674 200,00.

Jumlah muatan penumpang kereta api di Kabupaten Klaten di tahun 2020 sebanyak 202 281 penumpang dengan muatan bagasi sebanyak 436 kg.

Jumlah kantor pos cabang di Kabupaten Klaten sebanyak 23 menurun 2 dibandingkan tahun 2019.

In 2020 the length of roads in Klaten Regency is 783,89 km with the type of surface dominated by asphalt with a length of 682,8. As for road conditions, more than half of them are good, 515.23 km to be exact.

For the number of transportation facilities (public and private), in 2020 Klaten Regency has 8 567, dominated by goods cars, amounting to 8 072. The number of transportation facilities in 2020 has decreased compared to 2019 which was 9 137, which has also decreased from year to year.

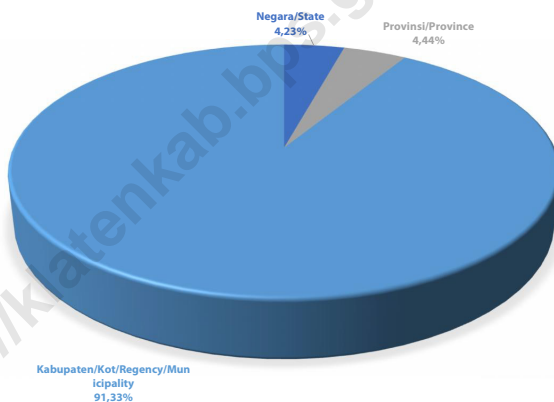
The number of motorized vehicles required to test in 2020 was 8 567 with 7 468 non-public vehicles and 1 099 public vehicles, with a test income of IDR 818 674 200,00.

The number of train passenger loads in Klaten Regency in 2020 was 202 281 passengers with a luggage load of 436 kg.

The number of branch post offices in Klaten Regency was 23, decreasing by 2 compared to 2019.

Gambar
Figures 8.1

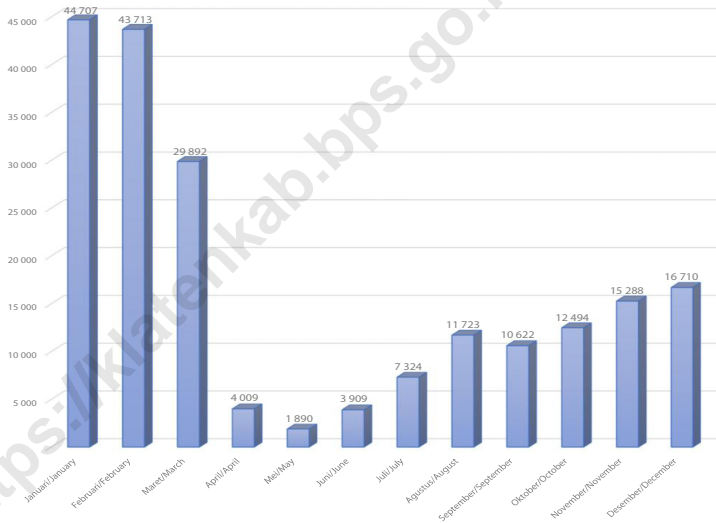
Persentase Panjang Jalan Menurut Tingkat Kewenangan Pemerintahan di Kabupaten Klaten, 2020
Percentage Length of Roads by Level of Government Authority in Klaten Regency, 2020



Sumber/Source : Jalan negara - Balai Pelaksana Teknis Bina Marga di Magelang/State - *Bina Marga Technical Implementation Center in Magelang*
Jalan Provinsi - Balai Pelaksana Teknis Bina Marga Wilayah Surakarta/Province - *Surakarta Regional Highways Technical Implementation Center*
Jalan Kabupaten - Dinas Pekerjaan Umum Kabupaten Klaten/*Public Works Service of Klaten Regency*

Gambar 8.2
Figures

Jumlah Penumpang Kereta Api Menurut Bulan di Kabupaten Klaten, 2020
Number of Passenger Trains by Month in Klaten Regency, 2020



Sumber/Source : PT. KAI Kabupaten Klaten/Transportation Department of Klaten Regency

8.1 TRANSPORTASI TRANSPORTATION

Tabel 8.1.1 Panjang Jalan¹ Menurut Tingkat Kewenangan Pemerintahan di Kabupaten Klaten (km), 2018–2020
Length of Roads¹ by Level of Government Authority in Klaten Regency (km), 2018–2020

Tingkat Kewenangan Pemerintahan Level of Government Authority	2018	2019	2020
(1)	(2)	(3)	(4)
Negara ² /State ²	33.17	33,17	33,17
Provinsi/Province	34.83	34.83	34,83
Kabupaten/Kota Regency/Municipality	769,63	769,63	715,89
Jumlah/Total	837.63	837.63	783.89

Catatan/Note: ¹ Data tidak termasuk panjang jalan tol/Excluding toll road

² Berdasarkan Keputusan Menteri Pekerjaan Umum dan Perumahan Rakyat No. 248/KPTS/M/2015/Based on Public Work and Public Housing Ministerial Decree No. 248/KPTS/M/2015

Sumber/Source: Jalan negara - Balai Pelaksana Teknis Bina Marga di Magelang/State - Bina Marga Technical Implementation Center in Magelang

Jalan Provinsi - Balai Pelaksana Teknis Bina Marga Wilayah Surakarta/Province - Surakarta Regional Highways Technical Implementation Center

Jalan Kabupaten - Dinas Pekerjaan Umum Kabupaten Klaten/Public Works Service of Klaten Regency

Tabel 8.1.2
Table

Panjang Jalan Menurut Jenis Permukaan Jalan di Kabupaten Klaten (km), 2018–2020
Length of Roads by Type of Road Surface in Klaten Regency (km), 2018–2020

Jenis Permukaan Jalan <i>Type of Road Surface</i>	2018	2019	2020
(1)	(2)	(3)	(4)
Aspal/ <i>Paved</i>	793.29	835.53	682.80
Kerikil/ <i>Gravel</i>	2.90	2.10	-
Tanah/ <i>Soil</i>	-	-	-
Lainnya/ <i>Others</i>	41.44	-	101.09
Jumlah/<i>Total</i>	837.63	837.63	783,89

Sumber/*Source*: Jalan negara - Balai Pelaksana Teknis Bina Marga di Magelang/*State - Bina Marga Technical Implementation Center in Magelang*
Jalan Provinsi - Balai Pelaksana Teknis Bina Marga Wilayah Surakarta/*Province - Surakarta Regional Highways Technical Implementation Center*
Dinas Pekerjaan Umum Kabupaten Klaten/*Public Works Service of Klaten Regency*

Tabel 8.1.3 Panjang Jalan Menurut Kondisi Jalan di Kabupaten Klaten (km), 2018–2020
Length of Roads by Condition of Roads in Klaten Regency (km), 2018–2020

Kondisi Jalan Condition of Roads	2018	2019	2020
(1)	(2)	(3)	(4)
Baik/Good	518,91	574,23	515,23
Sedang/Moderate	188,73	155,80	196,86
Rusak/Damage	62,90	52,04	58,95
Rusak Berat/Severely Damage	67,09	55,56	11,55
Jumlah/Total	837.63	837.63	715,89

Sumber/Source: Jalan negara - Balai Pelaksana Teknis Bina Marga di Magelang/State - Bina Marga Technical Implementation Center in Magelang
 Jalan Provinsi - Balai Pelaksana Teknis Bina Marga Wilayah Surakarta/Province - Surakarta Regional Highways Technical Implementation Center
 Jalan Kabupaten - Dinas Pekerjaan Umum Kabupaten Klaten/Public Works Service of Klaten Regency

Tabel 8.1.4 Jumlah Sarana Angkutan (Umum dan Pribadi) di Kabupaten Klaten, 2016-2020
Table 8.1.4 *Number of Transportation (General and Private) in Klaten Regency, 2016-2020*

Jenis Kendaraan <i>Types of Transportation</i>	2016	2017	2018	2019	2020
(1)	(2)	(3)	(4)	(5)	(6)
Mobil Barang/ <i>Car Goods</i>	10 657	9 622	8 878	8 591	8 072
Mobil Bus/ <i>Bus</i>	-	-	495	525	488
Umum/ <i>Public</i>	464	397	384	408	391
Bus Besar/ <i>Big Bus</i>	44	65	97	80	91
Bus Sedang/ <i>Medium Bus</i>	131	261	248	268	215
Bus Kecil/ <i>Small Bus</i>	289	71	39	52	85
Bukan Umum/ <i>Private</i>	137	105	111	117	97
Kendaraan Khusus/ <i>Alat Berat</i> Special Vehicle/ <i>Heavy equipment</i>	9	6	10	21	7
Jumlah/<i>Total</i>	11 267	10 130	9 383	9 137	8 567

Sumber/*Source*: Dinas Perhubungan Kabupaten Klaten/*Transportation Department of Klaten Regency*

Tabel 8.1.5 Kendaraan Bermotor Wajib Uji Menurut Jenisnya di Kabupaten Klaten, 2020
Table *Carriage Machine Due Test by Type in Klaten Regency, 2020*

Jenis Kendaraan <i>Types of Transportation</i>	2019		2020	
	Tidak Umum <i>Private</i>	Umum <i>General</i>	Tidak Umum <i>Private</i>	Umum <i>General</i>
(1)	(2)	(3)	(4)	(5)
1 Bemo/Khusus	-	-	-	-
2 Opelet/Colt	-	-	-	-
3 Sedan	-	-	-	-
4 Bus	117	408	97	391
5 Truck	1 825	617	1 754	552
6 Pick Up	5 903	23	5 529	22
7 Tangki	14	18	7	18
8 Bestel	2	-	2	-
9 Mobil Jenazah	2	-	2	-
10 Ambulance	4	-	4	-
11 Kereta Gandeng	2	2	2	2
Tempelan	8	1	8	1
12 Traktor	4	18	7	12
13 Sumbu III Truck	33	78	24	73
Tangki	20	25	23	25
14 Mobil Pemadam Kebakaran	-	-	-	-
15 Lainnya	12	1	9	3
Jumlah/Total	7 946	1 191	7 468	1 099

Sumber/Source: Dinas Perhubungan Kabupaten Klaten/Transportation Department of Klaten Regency

Tabel
Table 8.1.6

Kendaraan Bermotor Yang Diuji Menurut Bulan dan jenisnya di Kabupaten Klaten, 2020
Carriage Machine Who Test by Month and Type in Klaten Regency, 2020

<i>Bulan Month</i>	<i>Bus Bus</i>		<i>Truk Truck</i>		<i>Lainnya Others</i>	
	<i>Tidak Umum Private</i>	<i>Umum General</i>	<i>Tidak Umum Private</i>	<i>Umum General</i>	<i>Tidak Umum Private</i>	<i>Umum General</i>
(1)	(2)	(3)	(4)	(5)	(6)	(7)
Januari/January	70	36	369	37	1 080	11
Februari/February	47	41	338	41	986	7
Maret/March	44	32	341	39	896	9
April/April	-	-	-	-	-	-
Mei/May	14	28	218	22	557	4
Juni/June	53	22	452	37	1 072	12
Juli/July	36	24	354	22	933	4
Agustus/August	48	28	303	30	831	5
September/September	30	19	375	36	888	9
Oktober/October	43	33	248	20	782	17
November/November	34	34	260	19	645	2
Desember/December	34	18	333	26	763	8
Kabupaten Klaten	453	315	3 591	329	9 433	88

Sumber/Source: Dinas Perhubungan Kabupaten Klaten/Transportation Department of Klaten Regency

Tabel 8.1.7 Pendapatan Pengujian dan Izin Trayek per Bulan di Kabupaten Klaten, 2020
Table 8.1.7 Income From Trial and Designated Route For Publics Transportation Licence by Month, 2020

<i>Bulan Month</i>	<i>Pengujian (Rp) Trial</i>	<i>Izin Trayek (Rp) Designated Route</i>
(1)	(2)	(3)
Januari/January	102 007 600.00	-
Februari/February	93 054 540.00	-
Maret/March	87 467 220.00	-
April/April	-	-
Mei/May	52 859 920.00	-
Juni/June	102 882 640.00	-
Juli/July	72 330 680.00	-
Agustus/August	63 647 440.00	-
September/September	69 818 560.00	-
Oktober/October	59 303 940.00	-
November/November	52 871 620.00	-
Desember/December	62 430 040.00	-
Kabupaten Klaten	818 674 200.00	-

Sumber/Source: Dinas Perhubungan Kabupaten Klaten/Transportation Department of Klaten Regency

Tabel
Table 8.1.8

Lalu Lintas Kendaraan Penumpang Umum Menurut Bulan dan Jenisnya di Kabupaten Klaten, 2020
Traffics of Carriage Publics by Month and Type in Klaten Regency, 2020

<i>Bulan</i> <i>Month</i>	<i>Bus Bumel/Pedesaan</i> <i>Economics Bus Carriage</i>	
	<i>Masuk/In</i>	<i>Keluar/Out</i>
(1)	(2)	(3)
Januari/January	711	711
Februari/February	734	734
Maret/March	594	594
April/April	89	89
Mei/May	24	24
Juni/June	21	21
Juli/July	53	53
Agustus/August	125	125
September/September	155	155
Oktober/October	164	164
November/November	151	151
Desember/December	130	130
Kabupaten Klaten	2 951	2 951

Sumber/Source: Dinas Perhubungan Kabupaten Klaten/Transportation Department of Klaten Regency

Tabel 8.1.9 Jumlah Muatan Kereta Api Menurut Bulan dan Jenisnya di Kabupaten Klaten, 2020
Table Number of Usage Trains by Month and Type in Klaten Regency, 2020

<i>Bulan</i> <i>Month</i>	<i>Penumpang</i> <i>Passanger</i>	<i>Bagasi (kg)</i> <i>Baggage (kg)</i>
(1)	(2)	(3)
Januari/January	44 707	59
Februari/February	43 713	67
Maret/March	29 892	124
April/April	4 009	33
Mei/May	1 890	-
Juni/June	3 909	-
Juli/July	7 324	-
Agustus/August	11 723	48
September/September	10 622	25
Oktober/October	12 494	58
November/November	15 288	-
Desember/December	16 710	22
Kabupaten Klaten	202 281	436

Sumber/Source: PT. KAI Kabupaten Klaten/Transportatioan Departement of Klaten Regency

8.2 KOMUNIKASI COMMUNICATION

Tabel 8.2.1 Jumlah Kantor Pos Cabang Menurut Kecamatan di Kabupaten Klaten, 2017–2020
Number of Post Offices Branch by Subdistrict in Klaten Regency, 2017–2020

Kecamatan Subdistrict	2017	2018	2019	2020
(1)	(2)	(3)	(4)	(5)
01 Prambanan	1	1	1	1
02 Gantiwarno	1	1	1	1
03 Wedi	1	1	1	1
04 Bayat	1	1	1	1
05 Cawas	1	1	1	1
06 Trucuk	1	1	1	1
07 Kalikotes	1	1	1	-
08 Kebonarum	1	1	1	1
09 Jogonalan	1	1	1	1
10 Manisrenggo	1	1	1	1
11 Karangnongko	1	1	1	1
12 Ngawen	1	1	1	1
13 Ceper	1	1	1	1
14 Pedan	1	1	1	1
15 Karangdowo	1	1	1	1
16 Juwiring	1	1	1	1
17 Wonosari	1	1	1	1
18 Delanggu	1	1	1	1
19 Polanharjo	1	1	1	1
20 Karanganom	1	1	1	1
21 Tulung	1	1	1	1
22 Jatinom	1	1	1	1
23 Kemalang	1	1	1	-
24 Klaten Selatan	1	1	1	1
25 Klaten Tengah	-	-	-	-
26 Klaten Utara	1	1	1	1
Kabupaten Klaten	25	25	25	23

Catatan/Note: Kantor Pos Cabang Kalikotes dan Kemalang tidak ada layanan sejak Juli 2020/*Kalikotes and Kemalang Post Offices have no service since July 2020*

Kantor Pos Kecamatan Klaten Tengah merupakan kantor Pos Pemeriksa/ *The Klaten Tengah Subdistrict Post Office is the Inspection Post Office*

Sumber/Source: PT POS Indonesia (Persero) Kabupaten Klaten/Post Company Service Indonesia of Klaten Regency



PERBANHAN, KOPERASI DAN HARGA-HARGA

BANKING, COOPERATIVE, AND PRICES

2020

893 KOPERASI
Cooperative

KUD
34

KOPKAR
31

KOPPAS
14

LAINNYA
Other
677

KPRI
137



PENJELASAN TEKNIS

1. Data perkoperasian bersumber dari Dinas Perdagangan, Koperasi, dan Usaha Kecil dan Menengah Kabupaten Klaten.
2. Koperasi adalah badan usaha yang beranggotakan orang seorang atau badan hukum koperasi dengan melandaskan kegiatannya berdasarkan prinsip koperasi sekaligus sebagai gerakan ekonomi rakyat yang berdasar atas asas kekeluargaan.

TECHNICAL NOTES

1. *Data for cooperatives are fenerated from Trade, Cooperative, and Small and Medium Effort Affairs of Klaten Regency.*
2. *Cooperative is an establishment that its members are people or establishments with legal status of cooperative and its activities based on people economic movement.*

<https://klatenkab.bps.go.id>

ULASAN

Jumlah koperasi aktif di Kabupaten Klaten pada tahun 2020 sebanyak 717, mengalami peningkatan 7 koperasi dibandingkan tahun 2019 yang berjumlah 710 koperasi. Kecamatan yang mempunyai koperasi paling banyak adalah Kecamatan Klaten Utara dengan 77 koperasi, dan paling sedikit adalah Kecamatan Kebonarum, Kecamatan Manisrenggo, dan Kecamatan kemalang dengan jumlah 9 koperasi. Sementara untuk jumlah koperasi aktif dan tidak aktif di tahun 2020 sebanyak 893 koperasi.

DESCRIPTION

The number of active cooperatives in Klaten Regency in 2020 was 717, an increase of 7 cooperatives compared to 2019 which amounted to 710 cooperatives. The subdistricts that have the most cooperatives are Klaten Utara Subdistrict with 77 cooperatives, and the least is Kebonarum Subdistrict, Manisrenggo Subdistrict, and Kemalang istrict with 9 cooperatives. Meanwhile, the number of active and inactive cooperatives in 2020 was 893 cooperatives.

Gambar 9.1
Figures

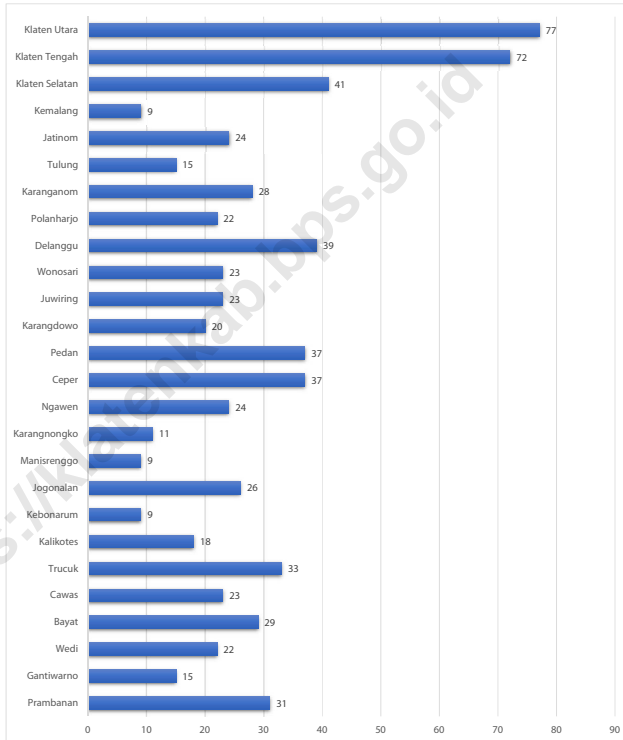
Jumlah Koperasi Aktif di Kabupaten Klaten, 2017–2020
Number of Active Cooperative in Klaten
Regency, 2017–2020



Sumber/Source : Dinas Perdagangan, Koperasi, dan Usaha Kecil dan Menengah Kabupaten Klaten/Trade, Cooperative, and Small and Medium Effort Affairs of Klaten Regency

Gambar 9.2
Figures

Jumlah Koperasi Aktif Menurut Kecamatan di Kabupaten Klaten, 2020
Number of Active Cooperative by Subdistrict in Klaten Regency, 2020



Sumber/Source : Dinas Perdagangan, Koperasi, dan Usaha Kecil dan Menengah Kabupaten Klaten/Trade, Cooperative, and Small and Medium Effort Affairs of Klaten Regency

Tabel 9.1
Table

Jumlah Koperasi Aktif Menurut Kecamatan di Kabupaten Klaten, 2017–2020
Number of Active Cooperative by Subdistrict in Klaten Regency, 2017–2020

Kecamatan Subdistrict	2017	2018	2019	2020
(1)	(2)	(3)	(4)	(5)
01 Prambanan	31	31	31	31
02 Gantiwarno	15	15	15	15
03 Wedi	22	22	22	22
04 Bayat	29	29	29	29
05 Cawas	23	23	23	23
06 Trucuk	35	35	35	33
07 Kalikotes	18	18	18	18
08 Kebonarum	9	9	9	9
09 Jogonalan	26	26	26	26
10 Manisrenggo	9	9	9	9
11 Karangnongko	11	11	11	11
12 Ngawen	23	23	23	24
13 Ceper	37	37	37	37
14 Pedan	36	36	37	37
15 Karangdowo	20	20	20	20
16 Juwiring	21	21	22	23
17 Wonosari	22	22	22	23
18 Delanggu	38	38	38	39
19 Polanharjo	22	22	22	22
20 Karanganom	26	26	26	28
21 Tulung	15	15	15	15
22 Jatinom	24	24	24	24
23 Kemalang	9	9	9	9
24 Klaten Selatan	38	38	39	41
25 Klaten Tengah	71	71	71	72
26 Klaten Utara	77	77	77	77
Kabupaten Klaten	707	707	710	717

Sumber/Source: Dinas Perdagangan, Koperasi, dan Usaha Kecil dan Menengah Kabupaten Klaten/Trade, Cooperative, and Small and Medium Effort Affairs of Klaten Regency

Tabel 9.2
Table**Jumlah Koperasi Menurut Jenis Koperasi dan Kecamatan di Kabupaten Klaten, 2020**
Number of Cooperative by Kind of Cooperative and Subdistrict in Klaten Regency, 2020

Kecamatan Subdistrict	Jenis Koperasi/ Kind of Cooperative					Jumlah Total
	KUD	KPRI	KOPKAR	KOPPAS	Lainnya Other	
(1)	(2)	(3)	(4)	(5)	(6)	(7)
01 Prambanan	1	6	1	-	24	32
02 Gantiwarno	1	4	-	-	12	17
03 Wedi	1	4	1	-	18	24
04 Bayat	1	3	-	1	30	35
05 Cawas	2	5	-	1	22	30
06 Trucuk	2	4	2	-	39	47
07 Kalikotes	1	2	-	-	19	22
08 Kebonarum	1	3	1	-	6	11
09 Jogonalan	1	4	3	-	26	34
10 Manisrenggo	1	3	1	-	7	12
11 Karangnongko	1	4	-	1	7	13
12 Ngawen	1	2	-	-	27	30
13 Ceper	2	2	4	1	38	47
14 Pedan	1	4	1	2	38	46
15 Karangdowo	2	5	-	1	19	27
16 Juwiring	1	4	-	1	29	35
17 Wonosari	1	4	-	1	27	33
18 Delanggu	2	4	-	1	39	46
19 Polanharjo	2	4	-	-	22	28
20 Karanganom	2	6	-	-	25	33
21 Tulung	2	3	-	-	18	23
22 Jatinom	1	5	-	1	20	27
23 Kemalang	1	2	-	-	8	11
24 Klaten Selatan	1	14	5	-	26	46
25 Klaten Tengah	1	19	8	3	63	94
26 Klaten Utara	1	17	4	-	68	90
Kabupaten Klaten	34	137	31	14	677	893

Catatan/Note: *Jumlah Koperasi Aktif dan Tidak Aktif/Active and Non Active Cooperatives

Sumber/Source: Dinas Perdagangan, Koperasi, dan Usaha Kecil dan Menengah Kabupaten Klaten/Trade, Cooperative, and Small and Medium Effort Affairs of Klaten Regency

Tabel
Table 9.3**Jumlah Kantor Bank Menurut Kelompok Bank, 2020**
Number of Bank Offices by Bank Group, 2020

Kelompok Bank Bank Group	Kantor Pusat	Kantor Cabang	Kantor Cabang Pembantu	Kantor Kas
(1)	(2)	(3)	(4)	(5)
PERSERO	-	1	54	28
BPD	-	-	-	-
BANK SWASTA	-	-	16	2
BANK ASING	-	-	-	-
BANK UMUM SYARIAH	-	-	4	-
BUS-BPD	-	-	-	-

Sumber/Source: Otoritas Jasa Keuangan/The Financial Services Authority


PENGELUARAN PENDUDUK

POPULATION EXPENDITURE

2020

Makanan
Food

49,86%



Makanan jadi
Prepared food

17,29%



Padi-padian
Cereals

6,27%



Rokok
Cigarettes

5,17%

10

Non makanan
Non - Food

50,14%



Perumahan
Housing

22,35%



Aneka barang dan jasa
Goods and services

14,16%



Barang tahan lama
Durable goods

5,14%

PENJELASAN TEKNIS

1. Kegiatan pengumpulan data sosial dan ekonomi yang dilaksanakan secara rutin oleh BPS melalui Survei Sosial Ekonomi Nasional (Susenas).
2. Sejak tahun 2011 sampai dengan 2014, pengumpulan data Susenas konsumsi pengeluaran rumah tangga dilaksanakan secara triwulanan. Mulai tahun 2015 pengumpulan data Susenas dilaksanakan dua kali dalam setahun, yaitu pada Maret dan September.
3. Data konsumsi/pengeluaran yang dikumpulkan pada Susenas Maret dibagi menjadi dua kelompok, yaitu makanan dan bukan makanan.

TECHNICAL NOTES

1. *Socioeconomic data collection activities are carried out regularly by the BPS-Statistics Indonesia through the National Socioeconomic Survey (Susenas).*
2. *Since 2011 to 2014, Susenas data collection of household consumption/expenditures was conducted quarterly. Starting in 2015, collecting of data Susenas carry out twice a year, in March and September.*
3. *The consumption/expenditure data collected in March Susenas are divided into two groups, namely food and non-food.*

ULASAN

Besarnya pendapatan yang diterima rumah tangga dapat menggambarkan kesejahteraan suatu masyarakat. Namun data pendapatan yang akurat sulit diperoleh, sehingga dalam kegiatan Susenas data ini didekati melalui data pengeluaran rumah tangga.

Pengeluaran rumah tangga yang terdiri dari pengeluaran makanan dan bukan makanan dapat menggambarkan bagaimana penduduk mengalokasikan kebutuhan rumah tangganya. Walaupun harga antar daerah berbeda, namun nilai pengeluaran rumah tangga masih dapat menunjukkan perbedaan tingkat kesejahteraan penduduk antar wilayah.

Rata-rata pengeluaran per kapita sebulan penduduk Kabupaten Klaten tahun 2020 tercatat sebesar 955 532 rupiah per kapita per bulan. Tahun 2020, sebesar 49,86 persen pengeluaran per kapita di digunakan untuk kebutuhan makanan atau sebesar 476 383 rupiah, sedangkan untuk kebutuhan non makanan sebesar 50,14 persen atau sebesar 479 149 rupiah.

DESCRIPTION

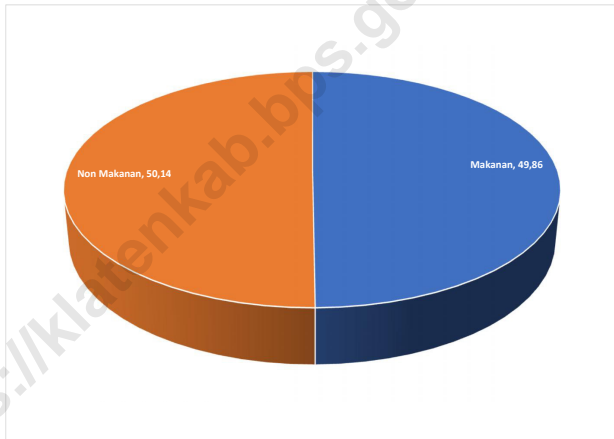
The income of household structure can show the public welfare. As the accurate data of income is got difficulty, in the National Socio Economic Survey (Susenas) we approach it through the household expenditure.

The household expenditure, which we classify into food and non-food consumption expenditure, suggests how people to allocate their household needs. Although the interregional prices are different based on an economic side, the household expenditures can depict welfare stages between regions.

In 2020, the average expenditure per capita per month in Klaten Regency was recorded at 955 532 rupiahs per capita per month. In 2020, it was 49,86 percent (476 383 rupiahs) of the total expenditure used for food consumption, where the expenditure for non food were 50,14 percent (479 149 rupiahs).

Gambar 10.1
Figures

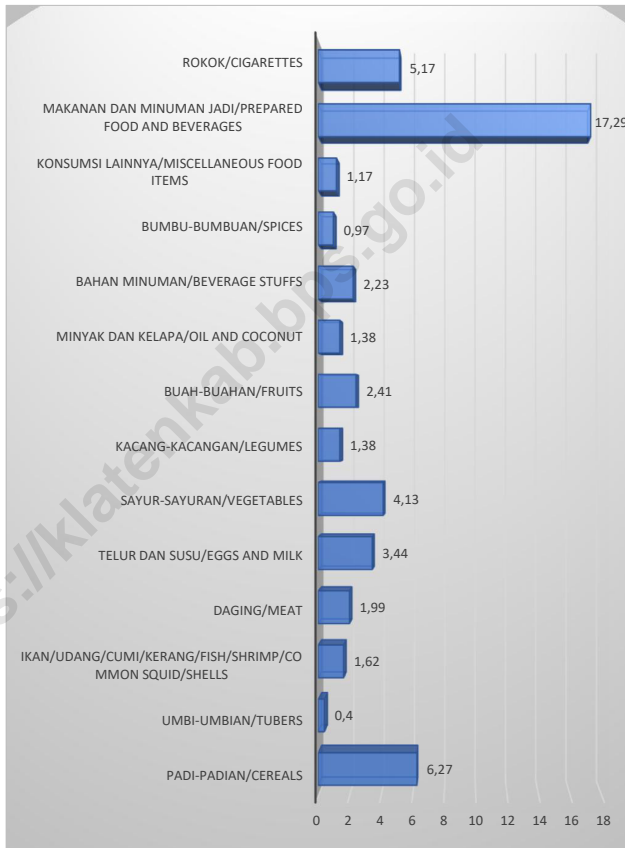
Persentase Pengeluaran per Kapita Sebulan Menurut Kelompok Komoditas di Kabupaten Klaten, 2020
Percentage Monthly Average Expenditure per Capita by Commodity Group in Klaten Regency, 2020



Sumber/Source : BPS, Survei Sosial Ekonomi Nasional (Susenas) Maret/BPS-Statistics Indonesia, National Socioeconomic Survey March

Gambar 10.2
Figures

**Persentase Pengeluaran Kelompok Makanan per Kapita
Sebulan di Kabupaten Klaten, 2020**
**Percentage of Monthly Expenditure per Capita of Food
Commodity in Klaten Regency, 2020**



Sumber/Source : BPS, Survei Sosial Ekonomi Nasional (Susenas) Maret/BPS-Statistics Indonesia, National Socioeconomic Survey March

Tabel
Table 10.1

Rata-rata Pengeluaran per Kapita Sebulan Menurut Kelompok Komoditas (rupiah) di Kabupaten Klaten, 2019 dan 2020
Monthly Average Expenditure per Capita by Commodity Group (rupiahs) in Klaten Regency, 2019 and 2020

Kelompok Komoditas/Commodity Group	2019	2020
(1)	(2)	(3)
Makanan/Food		
Padi-padian/ <i>Cereals</i>	57 418	59 924
Umbi-umbian/ <i>Tubers</i>	3 620	3 816
Ikan/udang/cumi/kerang/ <i>Fish/shrimp/common squid/shells</i>	15 569	15 506
Daging/ <i>Meat</i>	20 775	18 985
Telur dan susu/ <i>Eggs and milk</i>	28 579	32 863
Sayur-sayuran/ <i>Vegetables</i>	31 867	39 459
Kacang-kacangan/ <i>Legumes</i>	11 098	13 186
Buah-buahan/ <i>Fruits</i>	24 131	23 073
Minyak dan kelapa/ <i>Oil and coconut</i>	11 095	13 154
Bahan minuman/ <i>Beverage stuffs</i>	18 024	21 287
Bumbu-bumbuan/ <i>Spices</i>	9 497	9 274
Konsumsi lainnya/ <i>Miscellaneous food items</i>	9 844	11 182
Makanan dan minuman jadi/ <i>Prepared food and beverages</i>	150 418	165 230
Rokok/ <i>Cigarettes</i>	48 028	49 445
Jumlah makanan/Total food	439 963	476 383
Bukan makanan/Non-food		
Perumahan dan fasilitas rumah tangga/ <i>Housing and household facilities</i>	211 624	213 608
Aneka komoditas dan jasa/ <i>Goods and services</i>	123 223	135 261
Pakaian, alas kaki, dan tutup kepala/ <i>Clothing, footwear, and headgear</i>	25 408	23 415
Komoditas tahan lama/ <i>Durable goods</i>	59 961	49 098
Pajak, pungutan, dan asuransi/ <i>Taxes and insurance</i>	29 288	36 619
Keperluan pesta dan upacara/kenduri/ <i>Parties and ceremonies</i>	43 727	21 148
Jumlah bukan makanan/Total non-food	493 230	479 149
Jumlah/Total	933 193	955 532

Sumber/Source: BPS, Survei Sosial Ekonomi Nasional (Susenas) Maret/BPS-Statistics Indonesia, National Socioeconomic Survey March

Tabel
Table 10.2**Persentase Pengeluaran per Kapita Sebulan Menurut Kelompok Komoditas di Kabupaten Klaten, 2019 dan 2020**
Percentage of Monthly Expenditure per Capita by Commodity Group in Klaten Regency, 2019 and 2020

Kelompok Komoditas/Commodity Group	2019	2020
(1)	(2)	(3)
Makanan/Food		
Padi-padian/ <i>Cereals</i>	6,15	6,27
Umbi-umbian/ <i>Tubers</i>	0,39	0,40
Ikan/udang/cumi/kerang/ <i>Fish/shrimp/common squid/shells</i>	1,67	1,62
Daging/ <i>Meat</i>	2,23	1,99
Telur dan susu/ <i>Eggs and milk</i>	3,06	3,44
Sayur-sayuran/ <i>Vegetables</i>	3,41	4,13
Kacang-kacangan/ <i>Legumes</i>	1,19	1,38
Buah-buahan/ <i>Fruits</i>	2,59	2,41
Minyak dan kelapa/ <i>Oil and coconut</i>	1,19	1,38
Bahan minuman/ <i>Beverage stuffs</i>	1,93	2,23
Bumbu-bumbuan/ <i>Spices</i>	1,02	0,97
Konsumsi lainnya/ <i>Miscellaneous food items</i>	1,05	1,17
Makanan dan minuman jadi/ <i>Prepared food and beverages</i>	16,12	17,29
Rokok/ <i>Cigarettes</i>	5,15	5,17
Jumlah makanan/Total food	47,15	49,86
Bukan makanan/Non-food		
Perumahan dan fasilitas rumah tangga/ <i>Housing and household facilities</i>	22,68	22,35
Aneka komoditas dan jasa/ <i>Goods and services</i>	13,20	14,16
Pakaian, alas kaki, dan tutup kepala/ <i>Clothing, footwear, and headgear</i>	2,72	2,45
Komoditas tahan lama/ <i>Durable goods</i>	6,43	5,14
Pajak, pungutan, dan asuransi/ <i>Taxes and insurance</i>	3,14	3,83
Keperluan pesta dan upacara/kenduri/ <i>Parties and ceremonies</i>	4,69	2,21
Jumlah bukan makanan/Total non-food	52,85	50,14
Jumlah/Total	100,00	100,00

Sumber/Source: BPS, Survei Sosial Ekonomi Nasional (Susenas) Maret/BPS-Statistics Indonesia, National Socioeconomic Survey March

Tabel
Table 10.3

Rata-rata Pengeluaran per Kapita Sebulan Menurut Kelompok Komoditas dan Kelompok Pengeluaran (Rupiah) di Kabupaten Klaten, 2020
Average Monthly per Capita Expenditure by Commodity Group and Expenditure Group (Rupiah) in Klaten Regency, 2020

Kelompok Komoditas <i>Commodity Group</i>	Kelompok Pengeluaran/ <i>Expenditure Group</i>			Rata-rata Pengeluaran <i>Average Expenditure</i>
	40 Persen Terbawah <i>Bottom 40 Percent</i>	40 Persen Tengah <i>Middle 40 Percent</i>	40 Persen Terbawah <i>Top 40 Percent</i>	
(1)	(2)	(3)	(4)	(5)
PADI-PADIAN	58 145	63 416	56 477	59 924
UMBI-UMBAN	2 624	4 071	5 696	3 816
IKAN	10 625	14 923	26 475	15 506
DAGING	11 550	20 074	31 724	18 985
TELUR DAN SUSU	19 521	32 804	59 773	32 863
SAYUR-SAYURAN	31 882	42 585	48 389	39 459
KACANG-KACANGAN	11 119	14 299	15 099	13 186
BUAH-BUAHAN	12 255	21 676	47 605	23 073
MINYAK DAN KELAPA	11 200	13 855	15 672	13 154
BAHAN MINUMAN	16 500	22 196	29 073	21 287
BUMBU-BUMBUAN	7 228	9 525	12 878	9 274
BAHAN MAKANAN LAINNYA	8 151	13 000	13 613	11 182
MAKANAN MINUMAN JADI	85 729	168 484	318 324	165 230
ROKOK DAN TEMBAKAU	19 440	54 267	100 004	49 445
TOTAL MAKANAN	305 969	495 175	780 802	476 383
PERUMAHAN DAN FASILITAS RUMAH TANGGA	99 113	206 236	458 320	213 608
ANEKA BARANG DAN JASA	42 623	102 610	386 880	135 261
PAKAIAN, ALAS KAKI, DAN TUTUP KEPALA	7 566	20 711	60 670	23 415
BARANG TAHAN LAMA	4 909	27 271	181 682	49 098
PAJAK, PUNGUTAN DAN ASURANSI	17 994	32 968	81 353	36 619
KEPERLUAN PESTA DAN UPACARA/ KENDURI	2 437	8 951	83 224	21 148
TOTAL BUKAN MAKANAN	174 644	398 747	1 252 129	479 148
TOTAL PENGELUARAN	480 613	893 922	2 032 931	955 531

Sumber/Source: BPS, Survei Sosial Ekonomi Nasional (Susenas) Maret/BPS-Statistics Indonesia, National Socioeconomic Survey March

PERDAGANGAN

.....
TRADE

2020

Sarana Perdagangan

Trading Facilities



106
Pasar/Market

11



604
Toko Swalayan/Store

PENJELASAN TEKNIS**TECHNICAL NOTES**

- | | |
|---|--|
| <p>1. Pasar adalah salah satu dari berbagai sistem, institusi, prosedur, hubungan sosial dan infrastruktur tempat usaha menjual barang, jasa, dan tenaga kerja untuk orang-orang dengan imbalan uang.</p> | <p>1. <i>The market is one of various systems, institutions, procedures, social relations and infrastructure where businesses sell goods, services, and labor to people in exchange for money.</i></p> |
| <p>2. Toko serba ada atau toserba istilah lainnya adalah Pasaraya (bahasa Inggris : department store) adalah suatu bentuk toko swalayan yang menjual barang dagangan eceran.</p> | <p>2. <i>Another convenience store or department store is Pasaraya (English: department store) is a form of supermarket that sells retail merchandise.</i></p> |
| <p>3. Kios yang berasal dari bahasa Belanda; kiosk yang diambil dari bahasa Prancis; kiosque konon dari bahasa Arab, adalah nama alternatif untuk sebuah toko kecil atau warung.</p> | <p>3. <i>Newsstand originating from the Dutch language; kiosk taken from French; kiosque is said to be from Arabic, is an alternative name for a small shop or stall.</i></p> |

ULASAN**Penerbitan Ijin Usaha**

Selama Tahun 2020, di Kabupaten Klaten tercatat 6 491 penerbitan izin usaha. Terdiri dari 6 143 Izin Usaha Mikro Kecil (IUMK) dan 348 Non IUMK.

Sarana Perdagangan

Selama tahun 2020, jumlah pasar di Kabupaten Klaten tidak mengalami perubahan bila dibandingkan dengan Tahun 2019. Akan tetapi terdapat peningkatan jumlah toko swalayan mengalami peningkatan dari 573 pada Tahun 2019 menjadi 604 pada Tahun 2020

DESCRIPTION*Issuance of Business License*

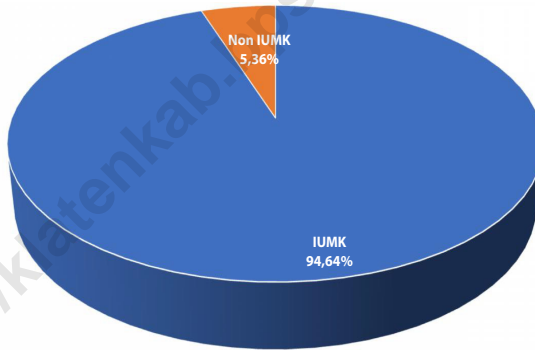
During 2020, in Klaten Regency, there were 6 491 issuances of business licenses. Consisting of 6 143 Micro Small Business License (IUMK) and 348 Non IUMK.

Trade Facilities

During 2020, the number of markets in Klaten Regency did not change when compared to 2019. However, there is an increase in the number of supermarkets, which has increased from 573 in 2019 to 604 in 2020.

Gambar 11.1
Figures

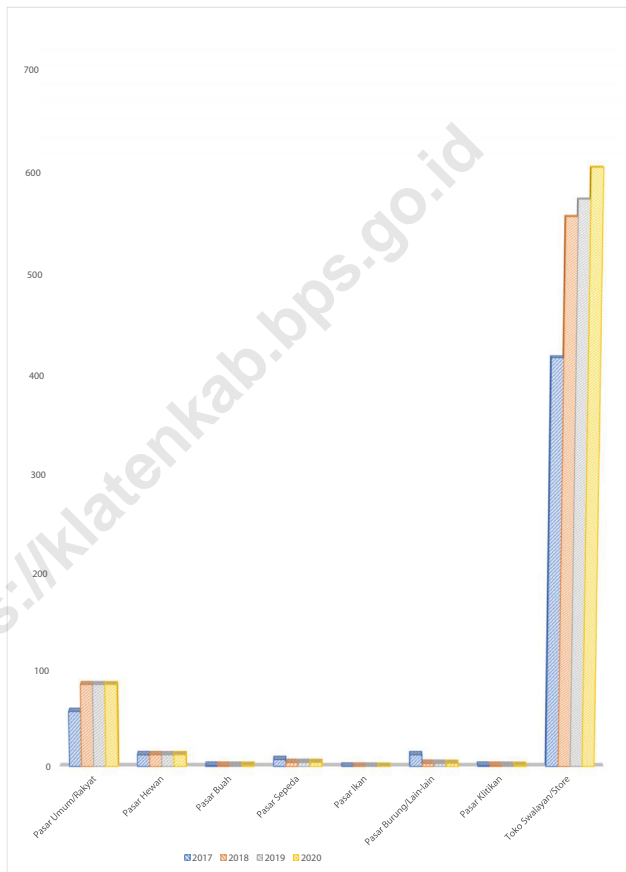
Persentase Penerbitan Izin Usaha Menurut Kecamatan dan Jenis di Kabupaten Klaten, 2020
Percentage of Issuance of Business Licnse by Subdistrict and The Type in Klaten Regency, 2020



Sumber/Source : Dinas Penanaman Modal dan Pelayanan Terpadu Satu Pintu Kabupaten Klaten/One-Stop Integrated Investment and Servent Service of Klaten Regency

Gambar 11.2
Figures

Jumlah Sarana Perdagangan Menurut Jenisnya di Kabupaten Klaten, 2017–2020
Number of Trading Facilities by Type of Facility in Klaten Regency, 2017–2020



Sumber/Source : Dinas Perdagangan, Koperasi dan Usaha Kecil dan Menengah Kabupaten Klaten/Trade, Cooperative, and Small and Medium Effort Affairs of Klaten Regency

Tabel
Table 11.1

**Jumlah Sarana Perdagangan Menurut Jenisnya di
Kabupaten Klaten, 2017–2020**
*Number of Trading Facilities by Type of Facility in Klaten
Regency, 2017–2020*

Jenis Sarana Perdagangan <i>Type of Trading Facilities</i>	2017	2018	2019	2020
(1)	(2)	(3)	(4)	(5)
Pasar/Market				
Pasar Umum/Rakyat	57	85	85	85
Pasar Hewan	12	12	12	12
Pasar Buah	1	1	1	1
Pasar Sepeda	7	4	4	4
Pasar Ikan	0	0	0	0
Pasar Burung/Lain-lain	12	3	3	3
Pasar Klitikan	1	1	1	1
Toko Swalayan/Store	417	556	573	604
Kios
Warung
Jumlah/Total	507	662	679	710

Sumber/Source: Dinas Perdagangan, Koperasi dan Usaha Kecil dan Menengah Kabupaten Klaten/*Trade, Cooperative, and Small and Medium Effort Affairs of Klaten Regency*

Tabel
Table 11.2**Penerbitan Izin Usaha Menurut Kecamatan dan Jenis di Kabupaten Klaten, 2020**
Issuance of Business License by Subdistrict and The Type in Klaten Regency, 2020

Kecamatan Subdistrict	Izin Usaha Mikro Kecil Micro Small Business License	Non Izin Usaha Mikro Kecil Non Micro Small Business License	Jumlah Total
(1)	(2)	(3)	(4)
01 Prambanan	258	20	278
02 Gantiwarno	149	2	151
03 Wedi	269	6	275
04 Bayat	339	12	351
05 Cawas	204	10	214
06 Trucuk	329	18	347
07 Kalikotes	151	8	159
08 Kebonarum	65	7	72
09 Jogonalan	261	17	278
10 Manisrenggo	223	8	231
11 Karangnongko	176	10	186
12 Ngawen	194	11	205
13 Ceper	302	29	331
14 Pedan	284	9	293
15 Karangdowo	188	2	190
16 Juwiring	209	15	224
17 Wonosari	253	7	260
18 Delanggu	135	13	148
19 Polanharjo	166	4	170
20 Karanganom	236	6	242
21 Tulung	278	8	286
22 Jatinom	360	8	368
23 Kemalang	276	7	283
24 Klaten Selatan	249	29	278
25 Klaten Tengah	297	40	337
26 Klaten Utara	292	42	334
Kabupaten Klaten	6 143	348	6 491

Sumber/Source: Dinas Penanaman Modal dan Pelayanan Terpadu Satu Pintu Kabupaten Klaten/One-Stop Integrated Investment and Servent Service of Klaten Regency

SISTEM NERACA REGIONAL

SYSTEM OF REGIONAL ACCOUNT

2020

Produk Domestik Regional Bruto (PDRB)

Gross Regional Domestic Product (GRDP)

39,95 Trilyun Rupiah
Trillion rupiahs

Pertumbuhan Ekonomi

Economic Growth

- 1,18 %

12

Distribusi PDRB

GRDP Distribution

Industri Pengolahan

Manufacturing

37,39 %



Pertanian, Kehutanan, dan Perikanan

Agriculture, Forestry, and Fishing

10,94 %



Perdagangan

Trade

15,38 %



Jasa Pendidikan

Education

7,26 %



PENJELASAN TEKNIS

1. Produk Domestik Regional Bruto (PDRB) pada tingkat regional menggambarkan kemampuan suatu wilayah untuk menciptakan output (nilai tambah) pada suatu waktu tertentu. Untuk penyusunan PDRB digunakan 2 pendekatan, yaitu produksi dan penggunaan. Keduanya menyajikan komposisi data nilai tambah yang dirinci menurut sumber kegiatan ekonomi (lapangan usaha) dan menurut komponen penggunaannya. PDRB dari sisi lapangan usaha merupakan penjumlahan seluruh komponen nilai tambah bruto yang mampu diciptakan oleh lapangan usaha atas berbagai aktivitas produksinya. Sedangkan dari sisi penggunaan menjelaskan tentang penggunaan dari nilai tambah tersebut.
2. PDRB menurut lapangan usaha dirinci menurut total nilai tambah dari seluruh lapangan usaha yang mencakup kategori pertanian, Kehutanan, dan Perikanan; Pertambangan dan Penggalian; Industri Pengolahan; Pengadaan Listrik dan Gas; Pengadaan Air, Pengelolaan Sampah, Limbah dan Daur Ulang; Konstruksi; Perdagangan Besar dan Eceran, Reparasi Mobil dan Sepeda Motor; Transportasi dan Pergudangan; Penyediaan Akomodasi dan

TECHNICAL NOTES

1. *Gross Domestic Regional Product (GDRP) at the regional describes the ability of a region to develop output (value added) at a certain time. To measuring GRDP can be done by applying in two approaches, namely the production approach and expenditure approach. Both of them present composition of the value added by economic activity (by industry) and the components of expenditure. GRDP by industry is the sum of all components of gross value added that to be develop by the various activities. In terms, in the expenditure approach describes how to use the value added.*
2. *GDRP by industry is detailed according to the total value added of the whole economics acvity covering Agriculture, Forestry, and Fisheries; Mining and Quarrying; Manufacturing Industry; Electricity and Gas; Water Supply, Garbage Management, Waste and Recycling; Construction; Wholesale and Retail Trade, Cars and Motorcycle Repair; Transportation and Warehousing; Accomodation and Food and Beverage; Information and Communication; Financial Service*

Makan Minum; Informasi dan Komunikasi; Jasa Keuangan dan Asuransi; Real Estat; Jasa Perusahaan; Administrasi Pemerintahan, Pertahanan dan Jaminan Sosial Wajib; Jasa Pendidikan; Jasa Kesehatan dan Kegiatan Sosial; dan Jasa lainnya.

and Insurance; Real Estate; Business Services; Health Services and Social Activity; and Other Services.

3. PDRB maupun agregat turunannya disajikan dalam 2 (dua) versi penilaian, yaitu atas dasar harga berlaku dan atas dasar harga konstan.

3. *GDRP and the aggregate derivatives can be presented in two concepts I,e., the current price and constan price.*

4. Laju pertumbuhan PDRB diperoleh dari perhitungan PDRB atas dasar harga konstan.

4. *Growth rate of GDRP is calculated using the constant price of GRDP.*

ULASAN

Pertumbuhan ekonomi Klaten tahun 2020 yang ditunjukkan oleh laju pertumbuhan Produk Domestik Regional Bruto (PDRB) atas dasar harga konstan 2010, lebih rendah dari tahun sebelumnya, yaitu -1,18 persen (2019 = 5,50 persen).

Pertumbuhan riil sektoral tahun 2020 mengalami fluktuasi dari tahun sebelumnya. Pertumbuhan tertinggi dicapai oleh sektor informasi dan komunikasi sebesar 17,84 persen, namun peranannya terhadap PDRB hanya sebesar 4,19 persen. Sektor yang mengalami pertumbuhan paling rendah pada tahun 2020 adalah sektor Transportasi dan Pergudangan yaitu sebesar - 28,72 persen.

Sektor industri pengolahan masih memberikan sumbangan tertinggi terhadap ekonomi Klaten yaitu sebesar 37,39 persen, dengan laju pertumbuhan sebesar -1,21 persen.

Sektor Perdagangan Besar dan Eceran; Reparasi Mobil dan Sepeda Motor yang juga merupakan sektor dominan memberikan sumbangan bagi perekonomian Klaten sebesar 15,38 persen dengan pertumbuhan riil sebesar -4,79 persen.

DESCRIPTION

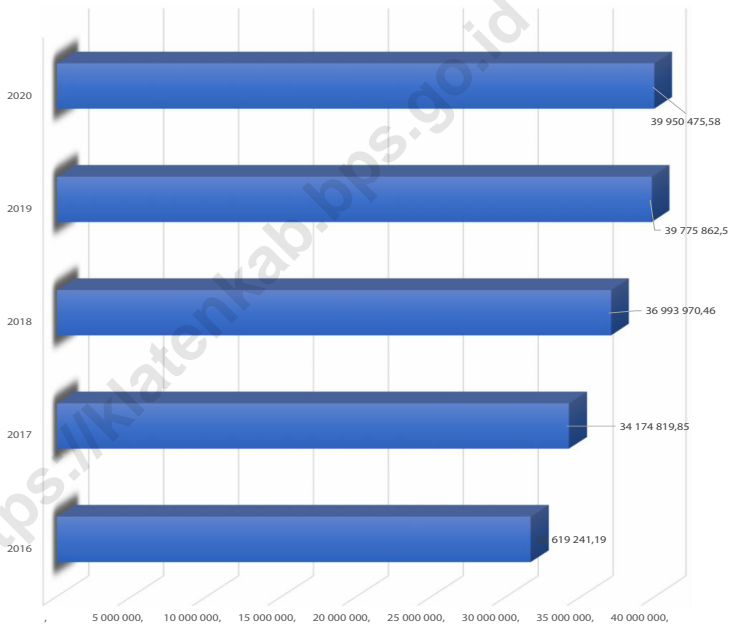
The economic growth in Klaten in 2020 that was presented by growth rate of GRDP at constant price 2010 showed lower than the previous year, which was -1,18 percent (2019 = 5.50 percent).

In 2020, the real growth rate by sectoral showed fluktuative from the previous year. The sector of information and communication was the largest of growth which amounted 17.84 percent, however the contribution of GRDP only around 4.19 percent. Transportation and Storage sector was showed the lowest growth in 2020, it's recorded - 28.72 percent.

The largest part of contribution on Klaten economy came from manufacturing industry were 37.39 percent, with the -1.21 percent of growth rate. In addition, the sector of Wholesale and Retail Trade; Repair of Motor Vehicles and Motorcycles as the main sector of economy, contributed of 15.38 percent with the real growth of -4.79 percent for Klaten economies.

Gambar 12.1
Figures

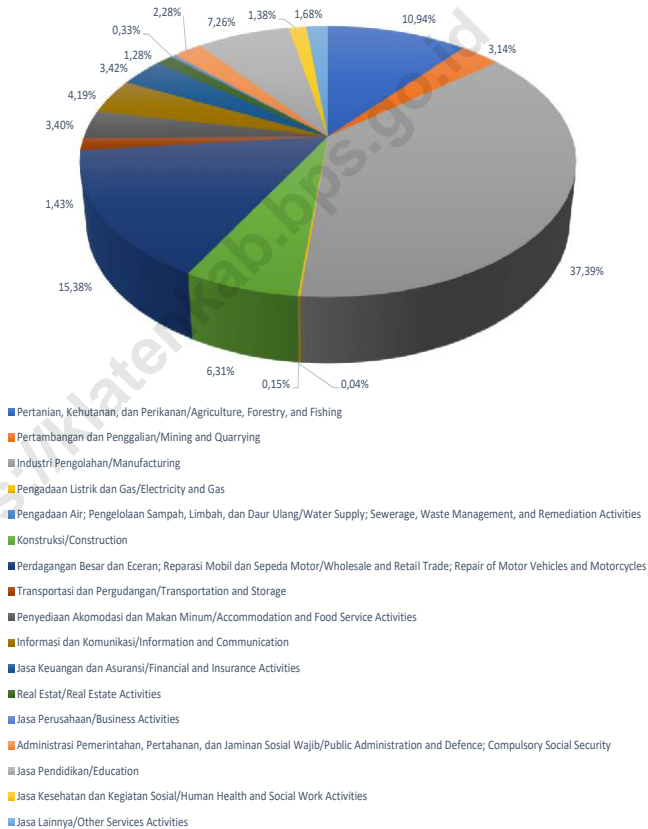
Produk Domestik Regional Bruto Atas Dasar Harga Berlaku di Kabupaten Klaten (juta rupiah), 2016–2020
Gross Regional Domestic Product at Current Market Prices in Klaten Regency (million rupiahs), 2016–2020



Sumber/Source : BPS, berbagai sensus, survei dan sumber lain/BPS-Statistics Indonesia, various census, survey, and other sources

Gambar 12.2
Figures

Distribusi Persentase Produk Domestik Regional Bruto Atas Dasar Harga Berlaku Menurut Lapangan Usaha di Kabupaten Klaten, 2020
Percentage Distribution of Gross Regional Domestic Product at Current Market Prices by Industry in Klaten Regency, 2020



Sumber/Source : BPS, berbagai sensus, survei dan sumber lain/BPS-Statistics Indonesia, various census, survey, and other sources

Tabel 12.1. **Produk Domestik Regional Bruto Atas Dasar Harga Berlaku Menurut Lapangan Usaha di Kabupaten Klaten (juta rupiah), 2016–2020**
Gross Regional Domestic Product at Current Market Prices by Industry in Klaten Regency (million rupiahs), 2016–2020

Lapangan Usaha/Industry	2016	2017	2018	2019 ^x	2020 ^{xx}
(1)	(2)	(3)	(4)	(5)	(6)
A Pertanian, Kehutanan, dan Perikanan/ <i>Agriculture, Forestry, and Fishing</i>	3 810 348,98	3 880 677,98	4 085 964,24	4 181 908,12	4 371 379,48
B Pertambangan dan Penggalian/ <i>Mining and Quarrying</i>	1 030 613,84	1 112 144,57	1 177 376,22	1 245 553,58	1 253 648,24
C Industri Pengolahan/ <i>Manufacturing</i>	11 381 482,63	12 446 837,51	13 611 869,50	14 727 480,24	14 936 275,20
D Pengadaan Listrik dan Gas/ <i>Electricity and Gas</i>	44 053,13	50 784,96	55 741,58	58 861,29	61 152,53
E Pengadaan Air; Pengelolaan Sampah, Limbah, dan Daur Ulang/ <i>Water Supply; Sewerage, Waste Management, and Remediation Activities</i>	13 246,78	14 143,63	14 964,95	16 371,66	17 009,23
F Konstruksi/ <i>Construction</i>	1 914 709,83	2 094 601,40	2 333 361,55	2 552 697,54	2 520 283,15
G Perdagangan Besar dan Eceran; Reparasi Mobil dan Sepeda Motor/ <i>Wholesale and Retail Trade; Repair of Motor Vehicles and Motorcycles</i>	5 292 431,30	5 631 766,56	6 000 014,15	6 430 015,48	6 145 077,58
H Transportasi dan Pergudangan/ <i>Transportation and Storage</i>	645 183,06	690 596,13	729 681,82	779 971,91	572 539,83
I Penyediaan Akomodasi dan Makan Minum/ <i>Accommodation and Food Service Activities</i>	1 091 254,92	1 180 067,24	1 284 456,54	1 404 195,46	1 357 399,84
J Informasi dan Komunikasi/ <i>Information and Communication</i>	948 913,65	1 119 938,75	1 252 092,63	1 419 789,34	1 674 713,98

Lanjutan Tabel/*Continued Table* 12.1

Lapangan Usaha/ <i>Industry</i>		2016	2017	2018	2019 ^x	2020 ^{xx}
(1)		(2)	(3)	(4)	(5)	(6)
K	Jasa Keuangan dan Asuransi/ <i>Financial and Insurance Activities</i>	1 081 527,12	1 175 828,75	1 259 961,03	1 321 513,91	1 366 776,47
L	Real Estat/ <i>Real Estate Activities</i>	409 338,03	444 310,49	477 618,78	509 514,95	510 799,94
M,N	Jasa Perusahaan/ <i>Business Activities</i>	102 585,38	115 088,85	126 797,73	139 716,72	132 489,52
O	Administrasi Pemerintahan, Pertahanan, dan Jaminan Sosial Wajib/ <i>Public Administration and Defence; Compulsory Social Security</i>	792 119,46	844 376,28	882 410,22	908 656,78	910 583,18
P	Jasa Pendidikan/ <i>Education</i>	2 160 832,68	2 379 643,26	2 606 214,15	2 881 198,28	2 898 739,98
Q	Jasa Kesehatan dan Kegiatan Sosial/ <i>Human Health and Social Work Activities</i>	372 019,69	409 870,96	452 676,88	495 228,51	550 782,80
R,S,T,U	Jasa Lainnya/ <i>Other Services Activities</i>	528 580,71	584 142,53	642 768,49	703 188,73	670 824,63
Produk Domestik Regional Bruto/<i>Gross Regional Domestic Product</i>		31 619 241,19	34 174 819,85	36 993 970,46	39 775 862,50	39 950 475,58

Sumber/*Source*: BPS, berbagai sensus, survei dan sumber lain/*BPS-Statistics Indonesia, various census, survey, and other sources*

Tabel
Table 12.2

Produk Domestik Regional Bruto Atas Dasar Harga Konstan 2010 Menurut Lapangan Usaha di Kabupaten Klaten (juta rupiah), 2016–2020
Gross Regional Domestic Product at 2010 Constant Market Prices by Industry in Klaten Regency (million rupiahs), 2016–2020

Lapangan Usaha/Industry	2016	2017	2018	2019^x	2020^{xx}
(1)	(2)	(3)	(4)	(5)	(6)
A Pertanian, Kehutanan, dan Perikanan/ <i>Agriculture, Forestry, and Fishing</i>	2 814 072,15	2 845 097,06	2 908 070,61	2 925 616,92	2 987 750,18
B Pertambangan dan Penggalian/ <i>Mining and Quarrying</i>	635 553,28	664 166,20	685 313,55	706 900,93	705 045,28
C Industri Pengolahan/ <i>Manufacturing</i>	8 004 239,75	8 504 714,04	9 013 718,21	9 601 710,72	9 485 050,46
D Pengadaan Listrik dan Gas/ <i>Electricity and Gas</i>	41 588,12	44 249,82	47 094,12	49 644,40	51 883,91
E Pengadaan Air; Pengelolaan Sampah, Limbah, dan Daur Ulang/ <i>Water Supply; Sewerage, Waste Management, and Remediation Activities</i>	12 047,34	12 826,81	13 532,60	14 308,02	14 735,75
F Konstruksi/ <i>Construction</i>	1 435 985,49	1 531 575,76	1 635 233,26	1 745 775,03	1 711 576,48
G Perdagangan Besar dan Eceran; Reparasi Mobil dan Sepeda Motor/ <i>Wholesale and Retail Trade; Repair of Motor Vehicles and Motorcycles</i>	4 362 061,18	4 531 078,43	4 719 954,10	4 923 412,16	4 687 427,19
H Transportasi dan Pergudangan/ <i>Transportation and Storage</i>	566 772,32	597 101,45	625 692,51	656 720,86	468 118,98
I Penyediaan Akomodasi dan Makan Minum/ <i>Accommodation and Food Service Activities</i>	883 680,17	944 707,06	1 018 074,62	1 098 344,48	1 043 075,16
J Informasi dan Komunikasi/ <i>Information and Communication</i>	908 551,37	1 026 807,26	1 147 054,83	1 282 866,12	1 511 722,42

Lanjutan Tabel/*Continued Table 12.2*

Lapangan Usaha/Industry		2016	2017	2018	2019^x	2020^{xx}
(1)		(2)	(3)	(4)	(5)	(6)
K	Jasa Keuangan dan Asuransi/ <i>Financial and Insurance Activities</i>	821 907,83	857 588,05	887 591,04	915 313,03	947 598,17
L	Real Estat/ <i>Real Estate Activities</i>	361 069,45	382 324,67	401 354,47	420 057,59	419 048,02
M,N	Jasa Perusahaan/ <i>Business Activities</i>	77 484,45	83 734,52	90 076,27	96 931,07	90 106,90
O	Administrasi Pemerintahan, Pertahanan, dan Jaminan Sosial Wajib/ <i>Public Administration and Defence; Compulsory Social Security</i>	591 863,52	610 862,34	631 265,14	641 455,60	633 375,54
P	Jasa Pendidikan/ <i>Education</i>	1 520 064,74	1 607 474,21	1 720 401,03	1 842 721,54	1 839 363,29
Q	Jasa Kesehatan dan Kegiatan Sosial/ <i>Human Health and Social Work Activities</i>	260 226,42	282 328,51	307 894,68	336 313,36	364 377,77
R,S,T,U	Jasa Lainnya/ <i>Other Services Activities</i>	428 573,40	466 467,08	508 328,89	553 417,66	522 657,38
Produk Domestik Regional Bruto/Gross Regional Domestic Product		23 725 740,98	24 993 103,27	26 360 649,93	27 811 509,49	27 482 912,88

Sumber/*Source*: BPS, berbagai sensus, survei dan sumber lain/*BPS-Statistics Indonesia, various census, survey, and other sources*

Tabel
Table 12.3

Distribusi Persentase Produk Domestik Regional Bruto Atas Dasar Harga Berlaku Menurut Lapangan Usaha di Kabupaten Klaten, 2016–2020
Percentage Distribution of Gross Regional Domestic Product at Current Market Prices by Industry in Klaten Regency, 2016–2020

Lapangan Usaha/ <i>Industry</i>	2016	2017	2018	2019 ^x	2020 ^{xx}
(1)	(2)	(3)	(4)	(5)	(6)
A Pertanian, Kehutanan, dan Perikanan/ <i>Agriculture, Forestry, and Fishing</i>	12,05	11,36	11,04	10,51	10,94
B Pertambangan dan Penggalian/ <i>Mining and Quarrying</i>	3,26	3,25	3,18	3,13	3,14
C Industri Pengolahan/ <i>Manufacturing</i>	36,00	36,42	36,79	37,03	37,39
D Pengadaan Listrik dan Gas/ <i>Electricity and Gas</i>	0,14	0,15	0,15	0,15	0,15
E Pengadaan Air; Pengelolaan Sampah, Limbah, dan Daur Ulang/ <i>Water Supply; Sewerage, Waste Management, and Remediation Activities</i>	0,04	0,04	0,04	0,04	0,04
F Konstruksi/ <i>Construction</i>	6,06	6,13	6,31	6,42	6,31
G Perdagangan Besar dan Eceran; Reparasi Mobil dan Sepeda Motor/ <i>Wholesale and Retail Trade; Repair of Motor Vehicles and Motorcycles</i>	16,74	16,48	16,22	16,17	15,38
H Transportasi dan Pergudangan/ <i>Transportation and Storage</i>	2,04	2,02	1,97	1,96	1,43
I Penyediaan Akomodasi dan Makan Minum/ <i>Accommodation and Food Service Activities</i>	3,45	3,45	3,47	3,53	3,40
J Informasi dan Komunikasi/ <i>Information and Communication</i>	3,00	3,28	3,38	3,57	4,19
K Jasa Keuangan dan Asuransi/ <i>Financial and Insurance Activities</i>	3,42	3,44	3,41	3,32	3,42

Lanjutan Tabel/*Continued Table* 12.3

Lapangan Usaha/ <i>Industry</i>		2016	2017	2018	2019 ^x	2020 ^{xx}
(1)		(2)	(3)	(4)	(5)	(6)
L	Real Estat/ <i>Real Estate Activities</i>	1,29	1,30	1,29	1,28	1,28
M,N	Jasa Perusahaan/ <i>Business Activities</i>	0,32	0,34	0,34	0,35	0,33
O	Administrasi Pemerintahan, Pertahanan, dan Jaminan Sosial Wajib/ <i>Public Administration and Defence; Compulsory Social Security</i>	2,51	2,47	2,39	2,28	2,28
P	Jasa Pendidikan/ <i>Education</i>	6,83	6,96	7,04	7,24	7,26
Q	Jasa Kesehatan dan Kegiatan Sosial/ <i>Human Health and Social Work Activities</i>	1,18	1,20	1,22	1,25	1,38
R,S,T,U	Jasa Lainnya/ <i>Other Services Activities</i>	1,67	1,71	1,74	1,77	1,68
Produk Domestik Regional Bruto/<i>Gross Regional Domestic Product</i>		100,00	100,00	100,00	100,00	100,00

Sumber/*Source*: BPS, berbagai sensus, survei dan sumber lain/*BPS-Statistics Indonesia, various census, survey, and other sources*

Tabel
Table 12.4

Laju Pertumbuhan Produk Domestik Regional Bruto Atas Dasar Harga Konstan 2010 Menurut Lapangan Usaha di Kabupaten Klaten (persen), 2016–2020
Growth Rate of Gross Regional Domestic Product at 2010 Constant Market Prices by Industry in Klaten Regency (percent), 2016–2020

Lapangan Usaha/ <i>Industry</i>	2016	2017	2018	2019 ^x	2020 ^{xx}
(1)	(2)	(3)	(4)	(5)	(6)
A Pertanian, Kehutanan, dan Perikanan/ <i>Agriculture, Forestry, and Fishing</i>	2,99	1,10	2,21	0,60	2,12
B Pertambangan dan Penggalian/ <i>Mining and Quarrying</i>	2,93	4,50	3,18	3,15	-0,26
C Industri Pengolahan/ <i>Manufacturing</i>	6,15	6,25	5,98	6,52	-1,21
D Pengadaan Listrik dan Gas/ <i>Electricity and Gas</i>	6,20	6,40	6,43	5,42	4,51
E Pengadaan Air; Pengelolaan Sampah, Limbah, dan Daur Ulang/ <i>Water Supply; Sewerage, Waste Management, and Remediation Activities</i>	2,16	6,47	5,50	5,73	2,99
F Konstruksi/ <i>Construction</i>	5,87	6,66	6,77	6,76	-1,96
G Perdagangan Besar dan Eceran; Reparasi Mobil dan Sepeda Motor/ <i>Wholesale and Retail Trade; Repair of Motor Vehicles and Motorcycles</i>	3,63	3,87	4,17	4,31	-4,79
H Transportasi dan Pergudangan/ <i>Transportation and Storage</i>	4,07	5,35	4,79	4,96	-28,72
I Penyediaan Akomodasi dan Makan Minum/ <i>Accommodation and Food Service Activities</i>	6,11	6,91	7,77	7,88	-5,03
J Informasi dan Komunikasi/ <i>Information and Communication</i>	7,56	13,02	11,71	11,84	17,84
K Jasa Keuangan dan Asuransi/ <i>Financial and Insurance Activities</i>	7,07	4,34	3,50	3,12	3,53

Lanjutan Tabel/*Continued Table* 12.4

Lapangan Usaha/ <i>Industry</i>		2016	2017	2018	2019 ^x	2020 ^{xx}
(1)		(2)	(3)	(4)	(5)	(6)
L	Real Estat/ <i>Real Estate Activities</i>	6,23	5,89	4,98	4,66	-0,24
M,N	Jasa Perusahaan/ <i>Business Activities</i>	9,19	8,07	7,57	7,61	-7,04
O	Administrasi Pemerintahan, Pertahanan, dan Jaminan Sosial Wajib/ <i>Public Administration and Defence; Compulsory Social Security</i>	2,96	3,21	3,34	1,61	-1,26
P	Jasa Pendidikan/ <i>Education</i>	5,66	5,75	7,03	7,11	-0,18
Q	Jasa Kesehatan dan Kegiatan Sosial/ <i>Human Health and Social Work Activities</i>	7,86	8,49	9,06	9,23	8,34
R,S,T,U	Jasa Lainnya/ <i>Other Services Activities</i>	8,03	8,84	8,97	8,87	-5,56
Produk Domestik Regional Bruto/<i>Gross Regional Domestic Product</i>		5,17	5,34	5,47	5,50	-1,18

Sumber/*Source*: BPS, berbagai sensus, survei dan sumber lain/*BPS-Statistics Indonesia, various census, survey, and other sources*

Tabel
Table 12.5

**Produk Domestik Regional Bruto Atas Dasar Harga
Berlaku Menurut Jenis Pengeluaran di Kabupaten Klaten
(miliar rupiah), 2015–2019**
**Gross Regional Domestic Product at Current Market Prices
by Type of Expenditure in Klaten Regency (billion rupiahs),
2015–2019**

Jenis Pengeluaran Type of Expenditure	2015	2016	2017	2018^k	2019^{xx}
(1)	(2)	(3)	(4)	(5)	(6)
Pengeluaran Konsumsi Rumah Tangga <i>Household Consumption Expenditure</i>	22 484 724.70	23 853 927.63	26 006 334.03	27 992 971.91	30 070 348.53
Pengeluaran Konsumsi LNPRT <i>NPISH Consumption Expenditure</i>	466 475.25	501 926.20	541 685.64	585 576.48	658 705.80
Pengeluaran Konsumsi Pemerintah <i>Government Consumption Expenditure</i>	2 324 462.35	2 407 461.14	2 564 909.10	2 738 278.08	2 855 711.34
Pembentukan Modal Tetap Bruto <i>Gross Fixed Capital Formation</i>	6 373 279.37	6 666 782.44	7 383 737.63	8 109 981.65	8 847 506.99
Perubahan Inventori <i>Changes in Inventories</i>	246 377.01	150 076.04	176 599.30	209 879.00	232 965.69
Net Ekspor Barang dan Jasa <i>Net Exports of Goods and Services</i>	(2 906 540.13)	(1 960 932.26)	(2 498 445.85)	(2 643 216.66)	(2 866 031.20)
Produk Domestik Regional Bruto Gross Regional Domestic Product	28 988 778.55	31 619 241.19	34 174 819.85	36 993 470.46	39 799 207.15

Sumber/Source: BPS, berbagai sensus, survei dan sumber lain/BPS-Statistics Indonesia, various census, survey, and other sources

Tabel
Table 12.6

Produk Domestik Regional Bruto Atas Dasar Harga Konstan 2010 Menurut Jenis Pengeluaran di Kabupaten Klaten (miliar rupiah), 2015–2019
Gross Regional Domestic Product at 2010 Constant Market Prices by Type of Expenditure in Klaten Regency (billion rupiahs), 2015–2019

Jenis Pengeluaran Type of Expenditure	2015	2016	2017	2018^k	2019^{xx}
(1)	(2)	(3)	(4)	(5)	(6)
Pengeluaran Konsumsi Rumah Tangga <i>Household Consumption Expenditure</i>	17 278 911.46	17 915 524.45	18 965 451.34	19 868 820.74	20 780 020.57
Pengeluaran Konsumsi LNPRT <i>NPISH Consumption Expenditure</i>	340 941.56	352 918.65	368 552.95	387 974.69	426 991.84
Pengeluaran Konsumsi Pemerintah <i>Government Consumption Expenditure</i>	1 616 903.54	1 615 994.79	1 663 343.44	1 742 869.98	1 801 223.17
Pembentukan Modal Tetap Bruto <i>Gross Fixed Capital Formation</i>	5 009 287.28	5 109 763.20	5 487 432.97	5 794 201.11	6 081 417.52
Perubahan Inventori <i>Changes in Inventories</i>	70 345.84	74 397.92	66 972.83	69 011.31	73 770.91
Net Ekspor Barang dan Jasa <i>Net Exports of Goods and Services</i>	(1 757 413.53)	(1 342 858.03)	(1 558 650.26)	(1 502 227.90)	(1 333 770.10)
Produk Domestik Regional Bruto Gross Regional Domestic Product	22 558 976.15	23 725 740.98	24 993 103.27	26 360 649.93	27 829 653.91

Sumber/Source: BPS, berbagai sensus, survei dan sumber lain/BPS-Statistics Indonesia, various census, survey, and other sources

PERBANDINGAN ANTAR KABUPATEN/KOTA

REGENCY AND MUNICIPAL COMPARATION

2020

Indeks Pembangunan Manusia (IPM) 2020

Human Development Index (HDI) 2020

Sragen

73,95 %

Surakarta
82,21 %

Karanganyar
75,86 %

Boyolali
74,25 %

Klaten
75,56 %

Sukoharjo
76,98 %

Wonogiri
70,25 %

13

Persentase Penduduk Miskin 2020

Percentage of Poor People

Boyolali
10,18 %

Surakarta
9,03 %

Sragen
13,38 %

Karanganyar
10,28 %

Klaten
12,89 %

Sukoharjo
7,68 %

Wonogiri
10,86 %



PENJELASAN TEKNIS

1. Sumber utama data kependudukan adalah sensus penduduk yang dilaksanakan setiap 10 (sepuluh) tahun sekali. Sensus penduduk telah dilaksanakan sebanyak 6 (enam) kali sejak Indonesia merdeka, yaitu tahun 1961, 1971, 1980, 1990, 2000, dan 2010.
2. Produk Domestik Regional Bruto (PDRB) pada tingkat regional menggambarkan kemampuan suatu wilayah untuk menciptakan output (nilai tambah) pada suatu waktu tertentu. Untuk penyusunan PDRB digunakan 2 pendekatan, yaitu produksi dan penggunaan. Keduanya menyajikan komposisi data nilai tambah yang dirinci menurut sumber kegiatan ekonomi (lapangan usaha) dan menurut komponen penggunaannya. PDRB dari sisi lapangan usaha merupakan penjumlahan seluruh komponen nilai tambah bruto yang mampu diciptakan oleh lapangan usaha atas berbagai aktivitas produksinya. Sedangkan dari sisi penggunaan menjelaskan tentang penggunaan dari nilai tambah tersebut.
3. Untuk mengukur kemiskinan, BPS menggunakan konsep kemampuan memenuhi kebutuhan dasar (basic needs

TECHNICAL NOTES

1. *The main source of population data is the population census which is held every 10 (ten) years. Population censuses have been conducted 7 (seven) times since Indonesia's independence, namely 1961, 1971, 1980, 1990, 2000, 2010, and 2020.*
2. *Gross Regional (GRDP) at the regional level describes the ability of a region to create output (added value) at a certain time. For the preparation of GRDP, two approaches are used, namely production and use. Both of them present the composition of value added data which is detailed according to the source of economic activity (business field) and according to the components of its use. GRDP from the business field side is the sum of all gross value added components that the business field can create for its various production activities. Meanwhile, from the usage side, it describes the use of the added value.*
3. *To measure poverty, BPS uses the concept of the ability to meet basic needs (basic needs approach). With this approach, poverty is seen as an economic inability to meet*

approach). Dengan pendekatan ini, kemiskinan dipandang sebagai ketidakmampuan dari sisi ekonomi untuk memenuhi kebutuhan dasar makanan dan bukan makanan yang diukur dari sisi pengeluaran. Jadi Penduduk Miskin adalah penduduk yang memiliki rata-rata pengeluaran perkapita perbulan dibawah garis kemiskinan.

4. IPM menjelaskan bagaimana penduduk dapat mengakses hasil pembangunan dalam memperoleh pendapatan, kesehatan, pendidikan, dan sebagainya.

basic food and non-food needs measured in terms of expenditure. So the poor are people who have an average monthly expenditure per capita below the poverty line.

4. *The Human Development Index explains how residents can access development outcomes in terms of income, health, education, and so on.*

ULASAN**PENDUDUK**

Jumlah penduduk di Provinsi Jawa Tengah tahun 2016 sampai 2020 semakin bertambah. Pada tahun 2020 jumlah penduduk tercatat 36.516.035 jiwa. Wilayah yang memiliki jumlah penduduk terbanyak pada tahun 2020 adalah Kabupaten Brebes dengan 1 978 759 jiwa diikuti Kabupaten Cilacap dengan 1 944 857 jiwa dan Kabupaten Banyumas dengan 1 776 918 jiwa. Dan wilayah dengan penduduk paling sedikit adalah Kota Magelang dengan 121 526 jiwa.

KEMISKINAN

Jumlah penduduk miskin di Provinsi Jawa Tengah pada tahun 2020 yaitu 3.980,9 ribu jiwa dengan penduduk miskin terbanyak yaitu terdapat di Kabupaten Brebes sebesar 308,8 ribu jiwa. Namun secara persentase, penduduk miskin terbesar terdapat di Kabupaten Kebumen sebesar 17,59 persen.

INDEKS PEMBANGUNAN MANUSIA

Indeks Pembangunan Manusia (IPM) di Provinsi Jawa Tengah pada tahun 2020 yaitu sebesar 71,87 dengan IPM tertinggi adalah Kota Salatiga sebesar 83,14. Sedangkan IPM terendah adalah Kabupaten Brebes sebesar 66,11.

DESCRIPTION**POPULATION COMPARISON**

Number of population in Jawa Tengah Province from 2016 until 2020 increased. In 2020 number of population was recorded 36 516 035 people. Region which has the largest population was Brebes Regency with 1,978,759 thousand people followed by Cilacap Regency 1 944 857 people and Banyumas Regency 1 776 918 people. And Magelang City which has the smallest population with 121 526 people.

POVERTY

Number of poor people in Jawa Tengah Province in 2020 was about 3 980,9 thousand people. The largest number of poor people was in Brebes Regency 308,8 thousand people. But in percentage, the biggest poor people is in Kebumen Regency at 17,59 percent.

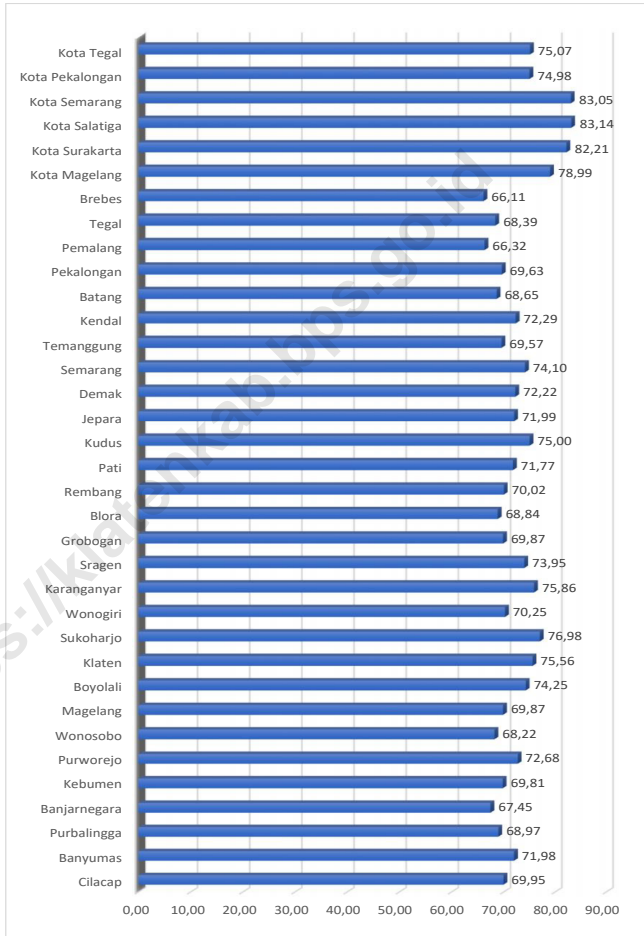
HUMAN DEVELOPMENT INDEX

Human Development Index (HDI) in Jawa Tengah Province in 2020 was about 71,87. The highest HDI was in Salatiga City at 83,14 while Brebes Regency was the lowest one at 66,11.

**Gambar
Figures**

13.1

**Indeks Pembangunan Manusia Menurut Kabupaten/Kota di Provinsi
Jawa Tengah (ribu), 020**
*Human Development Index by Regency/Municipality in Jawa Tengah
Province (thousand), 2020*

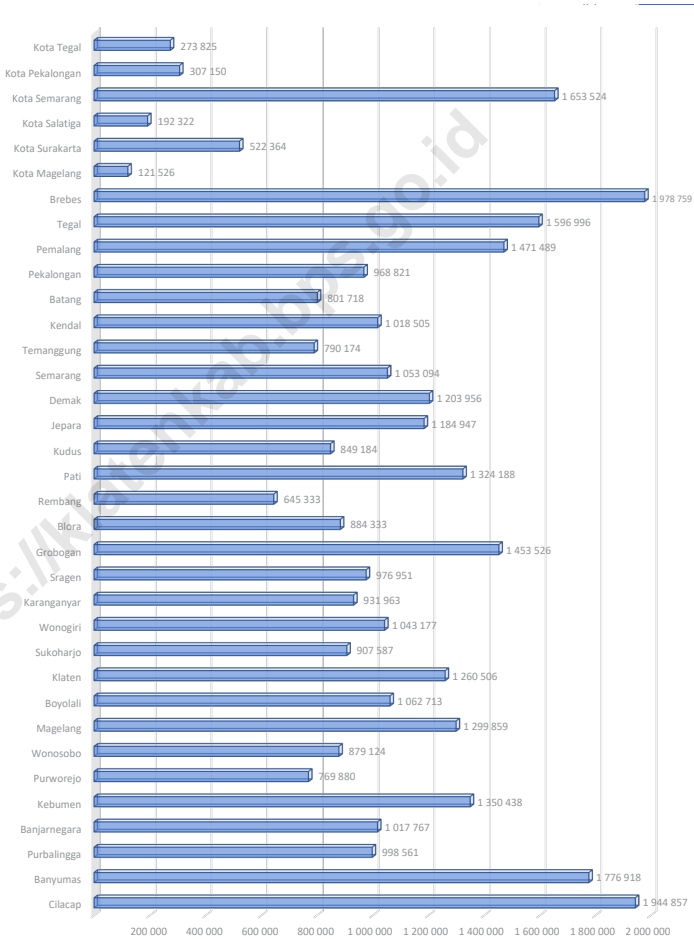


Sumber/Source : BPS, Seri Publikasi Indeks Pembangunan Manusia/BPS-Statistics Indonesia, Series of Publication of Human Development Index

**Gambar
Figures**

13.2

**Jumlah Penduduk Menurut Kabupaten/Kota di Provinsi Jawa Tengah ,
2020**
Population by Regency/Municipality in Jawa Tengah Province, 2020



Sumber/Source : BPS/BPS-Statistics Indonesia

Tabel 13.1 Jumlah Penduduk Menurut Kabupaten/Kota di Provinsi Jawa Tengah, 2016–2020
Table 13.1 Population by Regency/Municipality in Jawa Tengah Province, 2016–2020

Kabupaten/Kota Regency/Municipality	2016 ¹	2017 ¹	2018 ¹	2019 ¹	2020 ²
(1)	(2)	(3)	(4)	(5)	(6)
Kabupaten/Regency					
Cilacap	1 703 390	1 711 627	1 719 504	1 727 098	1 944 857
Banyumas	1 650 625	1 665 025	1 679 124	1 693 006	1 776 918
Purbalingga	907 507	916 427	925 193	933 989	998 561
Banjarnegara	907 410	912 917	918 219	923 192	1 017 767
Kebumen	1 188 603	1 192 007	1 195 092	1 197 982	1 350 438
Purworejo	712 686	714 574	716 477	718 316	769 880
Wonosobo	780 793	784 207	787 384	790 504	879 124
Magelang	1 257 123	1 268 396	1 279 625	1 290 591	1 299 859
Boyolali	969 325	974 579	979 799	984 807	1 062 713
Klaten	1 163 218	1 167 401	1 171 411	1 174 986	1 260 506
Sukoharjo	871 397	878 374	885 205	891 912	907 587
Wonogiri	951 975	954 706	957 106	959 492	1 043 177
Karanganyar	864 021	871 596	879 078	886 519	931 963
Sragen	882 090	885 122	887 889	890 518	976 951
Grobogan	1 358 404	1 365 207	1 371 610	1 377 788	1 453 526
Blora	855 573	858 865	862 110	865 013	884 333
Rembang	624 096	628 922	633 584	638 188	645 333
Pati	1 239 989	1 246 691	1 253 299	1 259 590	1 324 188
Kudus	841 499	851 478	861 430	871 311	849 184
Jejara	1 205 800	1 223 198	1 240 600	1 257 912	1 184 947
Demak	1 129 298	1 140 675	1 151 796	1 162 805	1 203 956
Semarang	1 014 198	1 027 489	1 040 629	1 053 786	1 053 094
Temanggung	752 486	759 128	765 594	772 018	790 174
Kendal	949 682	957 024	964 106	971 086	1 018 505
Batang	749 720	756 079	762 377	768 583	801 718
Pekalongan	880 092	886 197	891 892	897 711	968 821
Pemalang	1 292 609	1 296 281	1 299 724	1 302 813	1 471 489
Tegal	1 429 386	1 433 515	1 437 225	1 440 698	1 596 996
Brebes	1 788 880	1 796 004	1 802 829	1 809 096	1 978 759
Kota/ Municipality					
Magelang	121 112	121 474	121 872	122 111	121 526
Surakarta	514 171	516 102	517 887	519 587	522 364
Salatiga	186 420	188 928	191 571	194 084	192 322
Semarang	1 729 083	1 757 686	1 786 114	1 814 110	1 653 524
Pekalongan	299 222	301 870	304 477	307 097	307 150
Tegal	247 212	248 094	249 003	249 905	273 825
Provinsi Jawa Tengah	34 019 095	34 257 865	34 490 835	34 718 204	36 516 035

Catatan/Note: ¹ Sensus Penduduk (SP) 2010 dan Proyeksi Penduduk Indonesia 2010–2035/BPS-Statistics Indonesia, 2010 Population Census and Indonesia Population Projection 2010–2035
² Sensus Penduduk 2020
 BPS/BPS-Statistics of Indonesia

Tabel
Table 13.2

Laju Pertumbuhan Produk Domestik Regional Bruto Atas Dasar Harga Konstan 2010 Menurut Kabupaten/Kota di Provinsi Jawa Tengah (persen), 2016–2020
Rate of Growth Gross Regional Domestic Product at Constant 2010 Price by Regency/ Municipality in Jawa Tengah Province (percent), 2016–2020

Kabupaten/Kota Regency/Municipality	2016	2017	2018	2019	2020
(1)	(2)	(3)	(4)	(5)	(6)
Kabupaten/Regency					
Cilacap	5,09	2,58	2,99	2,27	- 10,36
Banyumas	6,05	6,34	6,45	6,32	- 1,65
Purbalingga	4,85	5,37	5,42	5,65	- 1,23
Banjarnegara	5,44	5,65	5,67	5,60	- 1,32
Kebumen	5,01	5,15	5,53	5,52	- 1,46
Purworejo	5,15	5,27	5,33	5,44	- 1,66
Wonosobo	5,36	4,14	5,06	5,61	- 1,66
Magelang	5,39	5,50	5,28	5,30	- 1,68
Boyolali	5,33	5,80	5,72	5,96	- 1,24
Klaten	5,17	5,34	5,47	5,50	- 1,18
Sukoharjo	5,72	5,76	5,79	5,92	- 1,70
Wonogiri	5,25	5,32	5,41	5,14	- 1,41
Karanganyar	5,40	5,77	5,98	5,93	- 1,87
Sragen	5,77	5,97	5,75	5,90	- 1,81
Grobogan	4,51	5,85	5,83	5,37	- 1,59
Blora	23,54	5,98	4,38	4,05	- 4,66
Rembang	5,28	6,98	5,89	5,20	- 1,49
Pati	5,49	5,67	5,71	5,86	- 1,15
Kudus	2,54	3,21	3,24	3,10	- 3,53
Jepara	5,06	5,39	5,85	6,02	- 1,94
Demak	5,09	5,82	5,40	5,36	- 0,23
Semarang	5,30	5,65	5,67	5,39	- 2,67
Temanggung	5,02	5,03	5,13	5,05	- 2,13
Kendal	5,56	5,78	5,77	5,71	- 1,53
Batang	5,03	5,55	5,72	5,39	- 1,29
Pekalongan	5,19	5,44	5,76	5,35	- 1,89
Pemalang	5,43	5,61	5,69	5,80	- 0,66
Tegal	5,92	5,38	5,51	5,58	- 1,46
Brebes	5,11	5,65	5,26	5,72	- 0,59
Kota/ Municipality					
Magelang	5,23	5,42	5,46	5,44	- 2,45
Surakarta	5,35	5,70	5,75	5,78	- 1,74
Salatiga	5,27	5,58	5,84	5,90	- 1,68
Semarang	5,89	6,70	6,48	6,81	- 1,61
Pekalongan	5,36	5,32	5,69	5,50	- 1,87
Tegal	5,49	5,95	5,87	5,77	- 2,25

Sumber/Source: BPS Provinsi Jawa Tengah/ BPS-Statistics of Jawa Tengah Province

Tabel
Table 13.3

Jumlah Penduduk Miskin Menurut Kabupaten/Kota di Provinsi Jawa Tengah (ribu), 2016–2020
Number of Poor Population by Regency/Municipality in Jawa Tengah Province (thousand), 2016–2020

Kabupaten/Kota Regency/Municipality	2016	2017	2018	2019	2020
(1)	(2)	(3)	(4)	(5)	(6)
Kabupaten/Regency					
Cilacap	240,2	238,3	193,2	185,2	198,6
Banyumas	283,9	283,2	226,2	211,7	225,8
Purbalingga	171,8	171,9	144,2	140,1	149,5
Banjarnegara	158,2	156,8	141,7	136,1	144,9
Kebumen	235,9	233,4	208,7	201,3	211,1
Purworejo	99,1	98,6	83,6	82,2	84,8
Wonosobo	160,1	159,2	138,3	131,4	137,6
Magelang	158,9	157,2	143,4	137,5	146,3
Boyolali	117,0	116,4	98,2	93,8	100,6
Klaten	168,0	165,0	151,7	144,1	151,8
Sukoharjo	78,9	76,7	65,4	63,6	68,9
Wonogiri	124,8	123,0	102,8	98,3	104,4
Karanganyar	107,7	106,8	87,8	84,5	91,7
Sragen	126,8	124,0	116,4	113,8	119,4
Grobogan	184,1	181,0	168,7	161,9	172,3
Blora	113,9	111,9	102,5	97,9	103,7
Rembang	115,5	115,2	97,4	95,3	100,1
Pati	144,2	141,7	123,9	119,0	127,4
Kudus	64,2	64,4	60,0	58,0	64,2
Jepara	100,3	99,0	86,5	83,5	91,1
Demak	158,8	152,6	144,1	137,6	146,9
Semarang	80,7	79,7	75,7	73,9	79,9
Temanggung	87,1	86,8	75,4	72,6	77,3
Kendal	107,8	106,1	94,7	91,2	97,5
Batang	82,6	81,5	66,1	64,1	70,6
Pekalongan	113,3	111,6	89,5	87,0	91,9
Pemalang	227,1	225,0	208,3	200,7	209,0
Tegal	144,2	141,8	114,1	109,9	117,5
Brebes	348,0	343,5	309,2	293,2	308,8
Kota/ Municipality					
Magelang	10,6	10,6	9,6	9,1	9,3
Surakarta	55,9	54,9	47,0	45,2	47,0
Salatiga	9,7	9,6	9,2	9,2	9,7
Semarang	83,6	80,9	73,7	72,0	79,6
Pekalongan	23,7	22,5	20,5	20,2	22,2
Tegal	20,3	20,1	19,4	18,6	19,5
Provinsi Jawa Tengah	4 506,9	4 450,7	3 897,2	3 743,2	3 980,9

Sumber/Source: BPS-Survei Sosial Ekonomi Nasional/BPS-National Socio Economic Survey

Tabel
Table 13.4

Indeks Pembangunan Manusia Menurut Kabupaten/Kota di Provinsi Jawa Tengah, 2016–2020
Human Development Index by Regency/Municipality in Jawa Tengah Province, 2016–2020

Kabupaten/Kota Regency/Municipality	2016	2017	2018	2019	2020
(1)	(2)	(3)	(4)	(5)	(6)
Kabupaten/Regency					
Cilacap	68,6	68,90	69,56	69,98	69,95
Banyumas	70,49	70,75	71,30	71,96	71,98
Purbalingga	67,48	67,72	68,41	68,99	68,97
Banjarnegara	65,52	65,86	66,54	67,34	67,45
Kebumen	67,41	68,29	68,80	69,60	69,81
Purworejo	70,66	71,31	71,87	72,50	72,68
Wonosobo	66,19	66,89	67,81	68,27	68,22
Magelang	67,85	68,39	69,11	69,87	69,87
Boyolali	72,18	72,64	73,22	73,80	74,25
Klaten	73,97	74,25	74,79	75,29	75,56
Sukoharjo	75,06	75,56	76,07	76,84	76,98
Wonogiri	68,23	68,66	69,37	69,98	70,25
Karanganyar	74,9	75,22	75,54	75,89	75,86
Sragen	71,43	72,40	72,96	73,43	73,95
Grobogan	68,52	68,87	69,32	69,86	69,87
Blora	66,61	67,52	67,95	68,65	68,84
Rembang	68,6	68,95	69,46	70,15	70,02
Pati	69,03	70,12	70,71	71,35	71,77
Kudus	72,94	73,84	74,58	74,94	75,00
Jepara	70,25	70,79	71,38	71,88	71,99
Demak	70,1	70,41	71,26	71,87	72,22
Semarang	72,4	73,20	73,61	74,14	74,10
Temanggung	67,6	68,34	68,83	69,56	69,57
Kendal	70,11	70,62	71,28	71,97	72,29
Batang	66,38	67,35	67,86	68,42	68,65
Pekalongan	67,71	68,4	68,97	69,71	69,63
Pemalang	64,17	65,04	65,67	66,32	66,32
Tegal	65,84	66,44	67,33	68,24	68,39
Brebes	63,98	64,86	65,68	66,12	66,11
Kota/Municipality					
Magelang	77,16	77,84	78,31	78,80	78,99
Surakarta	80,76	80,85	81,46	81,86	82,21
Salatiga	81,14	81,68	82,41	83,12	83,14
Semarang	81,19	82,01	82,72	83,19	83,05
Pekalongan	73,32	73,77	74,24	74,77	74,98
Tegal	73,55	73,95	74,44	74,93	75,07
Provinsi Jawa Tengah	69,98	70,52	71,12	71,73	71,87

Sumber/Source: BPS, Seri Publikasi Indeks Pembangunan Manusia/BPS-Statistics Indonesia, Series of Publication of Human Development Index

Tabel 13.5 **Persentase Penduduk Miskin Menurut Kabupaten/Kota di Provinsi Jawa Tengah, 2016-2020**
Percentage of Poor People by Regency/Municipality in Jawa Tengah Province, 2016-2020

Kabupaten/Kota Regency/Municipality	2016	2017	2018	2019	2020
(1)	(2)	(3)	(4)	(5)	(6)
Kabupaten/Regency					
Cilacap	14,12	13,94	11,25	10,73	11,46
Banyumas	17,23	17,05	13,50	12,53	13,26
Purbalingga	18,98	18,80	15,62	15,03	15,90
Banjarnegara	17,46	17,21	15,46	14,76	15,64
Kebumen	19,86	19,60	17,47	16,82	17,59
Purworejo	13,91	13,81	11,67	11,45	11,78
Wonosobo	20,53	20,32	17,58	16,63	17,36
Magelang	12,67	12,42	11,23	10,67	11,27
Boyolali	12,09	11,96	10,04	9,53	10,18
Klaten	14,46	14,15	12,96	12,28	12,89
Sukoharjo	9,07	8,75	7,41	7,14	7,68
Wonogiri	13,12	12,90	10,75	10,25	10,86
Karanganyar	12,49	12,28	10,01	9,55	10,28
Sragen	14,38	14,02	13,12	12,79	13,38
Grobogan	13,57	13,27	12,31	11,77	12,46
Blora	13,33	13,04	11,90	11,32	11,96
Rembang	18,54	18,35	15,41	14,95	15,60
Pati	11,65	11,38	9,90	9,46	10,08
Kudus	7,65	7,59	6,98	6,68	7,31
Jepara	8,35	8,12	7,00	6,66	7,17
Demak	14,10	13,41	12,54	11,86	12,54
Semarang	7,99	7,78	7,29	7,04	7,51
Temanggung	11,60	11,46	9,87	9,42	9,96
Kendal	11,37	11,10	9,84	9,41	9,99
Batang	11,04	10,80	8,69	8,35	9,13
Pekalongan	12,90	12,61	10,06	9,71	10,19
Pemalang	17,58	17,37	16,04	15,41	16,02
Tegal	10,10	9,90	7,94	7,64	8,14
Brebes	19,47	19,14	17,17	16,22	17,03
Kota/ Municipality					
Magelang	8,79	8,75	7,87	7,46	7,58
Surakarta	10,88	10,65	9,08	8,70	9,03
Salatiga	5,24	5,07	4,84	4,76	4,94
Semarang	4,85	4,62	4,14	3,98	4,34
Pekalongan	7,92	7,47	6,75	6,60	7,17
Tegal	8,20	8,11	7,81	7,47	7,80
Provinsi Jawa Tengah	13,27	13,01	11,32	10,80	11,41

Sumber/Source: Survei Sosial Ekonomi Nasional/National Socio Economic Survey

Tabel
Table 13.6

Tingkat Pengangguran Terbuka dan Tingkat Partisipasi Angkatan Kerja (TPAK)
Menurut Kabupaten/Kota di Provinsi Jawa Tengah, 2018-2020
Unemployment Rate (UR) and Labour Force Participation Rate (LFPR) by Regency/
Municipality in Jawa Tengah Province, 2018-2020

Kabupaten/Kota Regency/Municipality	TPT/UR			TPAK/LFPR		
	2018*	2019*	2020*	2018*	2019*	2020*
(1)	(2)	(3)	(4)	(5)	(6)	(7)
Kabupaten/Regency						
Cilacap	7,49	7,24	9,10	62,62	65,34	67,79
Banyumas	4,15	4,17	6,00	67,74	67,34	66,66
Purbalingga	6,02	4,73	6,10	70,58	68,14	69,89
Banjarnegara	3,99	4,44	5,86	71,97	70,09	69,69
Kebumen	5,48	4,69	6,07	65,75	68,72	69,63
Purworejo	4,43	2,91	4,04	66,89	66,81	70,05
Wonosobo	3,50	3,43	5,37	72,43	72,07	71,26
Magelang	2,89	3,07	4,27	71,48	74,73	76,60
Boyolali	2,18	3,09	5,28	72,31	72,70	75,11
Klaten	3,14	3,54	5,46	67,14	69,10	68,33
Sukoharjo	2,72	3,39	6,93	68,47	68,50	68,74
Wongiri	2,28	2,55	4,27	75,22	69,86	74,69
Karanganyar	2,28	3,12	5,96	70,45	70,19	73,55
Sragen	4,83	3,32	4,75	67,23	67,71	68,44
Grobogan	2,22	3,54	4,50	70,79	69,25	69,77
Blora	3,30	3,82	4,89	72,99	68,54	71,90
Rembang	2,83	3,60	4,83	67,71	66,26	65,17
Pati	3,57	3,64	4,74	66,78	66,08	63,85
Kudus	3,28	3,80	5,53	72,37	72,05	74,50
Jejara	3,75	2,92	6,70	69,05	68,43	69,92
Demak	7,03	5,42	7,31	70,96	67,72	69,79
Semarang	2,25	2,54	4,57	72,50	74,69	75,07
Temanggung	3,23	2,98	3,85	74,11	76,23	58,73
Kendal	6,02	6,26	7,56	66,34	67,91	70,50
Batang	4,20	4,11	6,92	70,28	68,75	69,78
Pekalongan	4,36	4,35	6,97	70,68	71,15	71,23
Pemalang	6,17	6,45	7,64	65,29	66,27	65,57
Tegal	8,24	8,12	9,82	65,41	66,50	66,52
Brebes	7,20	7,39	9,83	67,18	66,08	66,65
Kota/ Municipality						
Magelang	4,78	4,37	8,59	68,89	64,95	67,61
Surakarta	4,35	4,16	7,92	66,01	69,27	68,84
Salatiga	4,23	4,33	7,44	72,15	66,96	70,23
Semarang	5,21	4,50	9,57	65,93	66,87	69,89
Pekalongan	6,08	5,80	7,02	70,36	72,46	66,45
Tegal	7,81	8,08	8,40	65,54	69,61	64,57
Provinsi Jawa Tengah	4,47	4,44	6,48	68,81	68,85	69,43

Sumber/Source: BPS, Survei Angkatan Kerja Nasional (Sakernas) Agustus/BPS-Statistics Indonesia, August National Labor Force Survey

Tabel
Table 13.7

Jumlah Penduduk Berumur 15 Tahun Keatas Menurut Kabupaten/Kota dan Jenis Kegiatan Selama Seminggu yang Lalu di Provinsi Jawa Tengah, 2020
Number of Population Aged 15 Years and Over by Regency/Municipality and Type of Activity During Previous Week in Jawa Tengah Province, 2020

Kabupaten/Kota Regency/Municipality	Angkatan Kerja/Economically Active			Bukan Angkatan Kerja Economically Inactive
	Bekerja/ Working	Pengangguran Terbuka/ Unemployment	Jumlah/ Total	
(1)	(2)	(3)	(4)	(5)
Kabupaten/Regency				
Cilacap	807 407	80 811	888 218	421 987
Banyumas	824 866	52 689	877 555	438 944
Purbalingga	469 748	30 513	500 261	215 498
Banjarnegara	466 173	28 994	495 167	215 327
Kebumen	595 203	38 484	633 687	276 427
Purworejo	378 951	15 936	394 887	168 842
Wonosobo	405 187	22 991	428 178	172 672
Magelang	741 284	33 080	774 364	236 501
Boyolali	549 582	30 650	580 232	192 234
Klaten	606 253	34 992	641 245	297 227
Sukoharjo	454 419	33 831	488 250	222 055
Wonogiri	557 865	24 868	582 733	197 444
Karanganyar	484 423	30 722	515 145	185 212
Sragen	458 856	22 906	481 762	222 200
Grobogan	710 909	33 496	744 405	322 464
Blora	468 013	24 058	492 071	192 285
Rembang	314 797	15 986	330 783	176 775
Pati	607 706	30 244	637 950	361 223
Kudus	483 983	28 336	512 319	175 388
Jepara	634 386	45 521	679 907	292 469
Demak	574 602	45 290	619 892	268 280
Semarang	600 322	28 716	629 038	208 884
Temanggung	343 400	13 756	357 156	250 989
Kendal	493 062	40 314	533 376	223 164
Batang	387 741	28 835	416 576	180 411
Pekalongan	446 922	33 509	480 431	194 006
Pemalang	589 786	48 784	638 570	335 272
Tegal	644 978	70 246	715 224	360 031
Brebes	821 061	89 494	910 555	455 532
Kota/ Municipality				
Magelang	60 612	5 699	66 311	31 767
Surakarta	266 082	22 877	288 959	130 819
Salatiga	102 053	8 203	110 256	46 744
Semarang	925 963	98 001	1 023 964	441 157
Pekalongan	146 219	11 041	157 260	79 415
Tegal	114 121	10 469	124 590	68 374
Provinsi Jawa Tengah	17 536 935	1 214 342	18 751 277	8 258 019

Catatan/Note: Penghitungan dengan menggunakan penimbang hasil proyeksi SUPAS 2015
Sumber/Source: Survei Angkatan Kerja Nasional Agustus/August National Labor Force Survey



Sensus
Penduduk
2020

#MencatatIndonesia

DATA

MENCERDASKAN BANGSA

Enlighten The Nation



**BADAN PUSAT STATISTIK
KABUPATEN KLATEN
BPS-STATISTICS OF KLATEN REGENCY**

Jl. Merapi No. 6 Klaten Selatan

Telp.: (0272) 321689

Homepage: <http://klatenkab.bps.go.id>, E-mail: bps3310@bps.go.id

ISSN 0215-5893



9 770215 589003