

Katalog : 1102001.3307

# KABUPATEN WONOSOBO DALAM ANGKA

*Wonosobo Regency in Figures*

# 2021




**BADAN PUSAT STATISTIK  
KABUPATEN WONOSOBO**  
*BPS-Statistics of Wonosobo Regency*

# KABUPATEN WONOSOBO DALAM ANGKA

*Wonosobo Regency in Figures*

2021



**KABUPATEN WONOSOBO DALAM ANGKA**  
***Wonosobo Regency in Figures***  
**2021**

**ISSN:** 0215-7012

**No. Publikasi/Publication Number:** 33070.2101

**Katalog/Catalog:** 1102001.3307

**Ukuran Buku/Book Size:** 14,8 cm x 21 cm

**Jumlah Halaman/Number of Pages:** xlvii + 408 hal/pages

**Naskah/Manuscript:**

BPS Kabupaten Wonosobo

*BPS-Statistics of Wonosobo Regency*

**Penyunting/Editor:**

BPS Kabupaten Wonosobo

*BPS-Statistics of Wonosobo Regency*

**Desain Kover/Cover Design:**

BPS Kabupaten Wonosobo

*BPS-Statistics of Wonosobo Regency*

**Ilustrasi Kover/Cover Illustration:**

Telaga Menjer

**Diterbitkan oleh/Published by:**

©BPS Kabupaten Wonosobo/*BPS-Statistics of Wonosobo Regency*

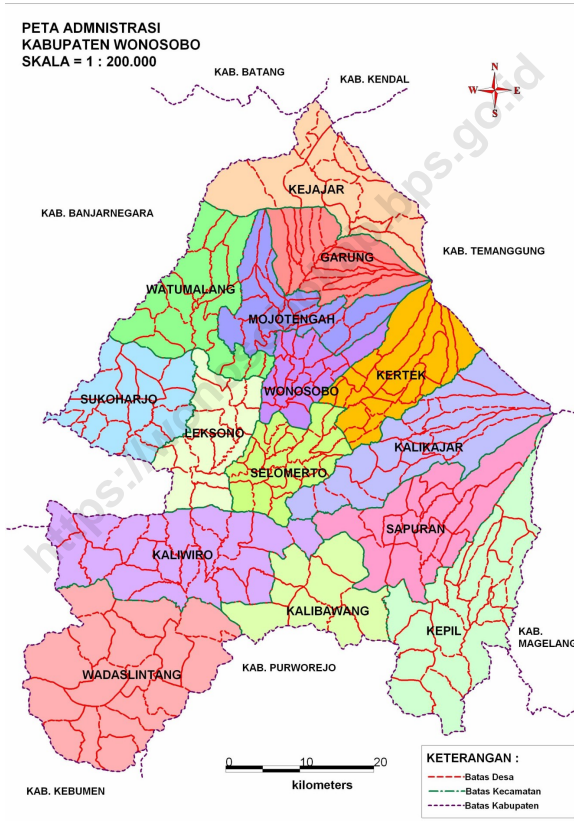
**Dicetak oleh/Printed by:**

BPS Kabupaten Wonosobo/*BPS-Statistics of Wonosobo Regency*

Dilarang mengumumkan, mendistribusikan, mengomunikasikan, dan/atau menggandakan sebagian atau seluruh isi buku ini untuk tujuan komersil tanpa izin tertulis dari Badan Pusat Statistik.

*Prohibited to announce, distribute, communicate, and/or copy part or all of this book for commercial purpose without permission from BPS-Statistics Indonesia.*

# PETA WILAYAH KABUPATEN WONOSOBO MAP OF WONOSOBO REGENCY







**KEPALA BPS KABUPATEN WONOSOBO  
CHIEF STATISTICIAN OF WONOSOBO REGENCY**



**Drs. WAZIRRUDIN**





## KATA PENGANTAR

Kabupaten Wonosobo Dalam Angka 2021 merupakan seri publikasi tahunan BPS Kabupaten Wonosobo yang menyajikan beragam jenis data yang bersumber dari BPS Kabupaten Wonosobo dan institusi lain. Publikasi ini memuat gambaran umum tentang keadaan geografi dan iklim, pemerintahan, serta perkembangan kondisi sosial-demografi dan perekonomian di Kabupaten Wonosobo.

Beberapa tabel tertentu menyajikan data pada tingkat kecamatan dan provinsi untuk melihat keterbandingan antar wilayah kecamatan dan antar kabupaten kota. Untuk memudahkan pemahaman dan pemanfaatan data, disertakan juga penjelasan teknis dan ulasan dari setiap jenis statistik yang ditampilkan. Untuk mempermudah akses terhadap data Kabupaten Wonosobo Dalam Angka, Seri Publikasi Kabupaten Wonosobo Dalam Angka bisa di baca di website BPS Kabupaten Wonosobo ([www.wonosobokab.bps.go.id](http://www.wonosobokab.bps.go.id))

Publikasi ini dapat terwujud berkat kerja sama dan bantuan dari berbagai pihak baik instansi pemerintah maupun swasta. Kepada semua pihak yang telah memberikan kontribusi, disampaikan penghargaan dan terima kasih. Mudah-mudahan statistik yang disajikan memberi manfaat bagi banyak pihak untuk berbagai keperluan.

Seiring dengan meningkatnya kebutuhan konsumen data, publikasi Kabupaten Wonosobo Dalam Angka akan terus mengalami penyempurnaan baik struktur maupun muatannya. Walaupun publikasi ini telah disiapkan sebaik-baiknya, namun disadari masih ada kekurangan dan kesalahan yang terjadi. Diharapkan tanggapan dan saran dari para pengguna publikasi ini untuk perbaikan edisi yang akan datang.

Wonosobo, Februari 2021  
Kepala Badan Pusat Statistik  
Kabupaten Wonosobo

**Drs. WAZIRRUDIN**



## PREFACE

*Wonosobo Regency in Figures 2021 is an annual publication series of BPS Wonosobo Regency which presents various types of data sourced from BPS Wonosobo Regency and other institutions. This publication contains an overview of the geography and climate, governance, as well as developments in socio-demographic and economic conditions in Wonosobo Regency.*

*Certain tables present data at the sub-district and provincial levels in order to see the comparison between sub-districts and between regencies and cities. In order to facilitate understanding and use of the data, a technical explanation and an overview of each type of statistics are also included. To facilitate access to data for Wonosobo Regency in Numbers, the Wonosobo Regency Publication Series in Numbers can be read on the BPS Wonosobo Regency website ([www.wonosobokab.bps.go.id](http://www.wonosobokab.bps.go.id))*

*This publication was made possible by the cooperation and assistance of various parties, both government and private agencies. To all parties who have contributed, appreciation and gratitude are conveyed. Hopefully the statistics presented will benefit many parties for various purposes.*

*In line with the increasing need for data consumers, the publication of Wonosobo Regency in Figures will continue to experience improvements in both its structure and content. Although this publication has been well prepared, it is realized that there are still deficiencies and errors that occur. It is expected that the users of this publication will respond and suggest for improvements to future editions.*

Wonosobo, February 2021  
Chief Statistician of  
Wonosobo Regency

**Drs. WAZIRRUDIN**

## DAFTAR ISI / CONTENTS

	Halaman <i>Page</i>
Kata Pengantar/ <i>Preface</i> .....	vii
Daftar Isi/ <i>Contents</i> .....	ix
Daftar Tabel/ <i>List of Tables</i> .....	xi
Daftar Gambar/ <i>List of Figures</i> .....	xxxix
Daftar Singkatan/ <i>List of Abbreviations</i> .....	xliii
Statistik Kunci/ <i>Key Statistics</i> .....	xlv
1. Geografi dan Iklim/ <i>Geography and Climate</i> .....	1
2. Pemerintahan/ <i>Government</i> .....	23
3. Penduduk dan Ketenagakerjaan/ <i>Population and Employment</i> .....	81
4. Sosial dan Kesejahteraan Rakyat/ <i>Social and Welfare</i> .....	105
5. Pertanian, Kehutanan, Peternakan, dan Perikanan/ <i>Agriculture, Forestry, Livestock, and Fishery</i> .....	241
6. Industri, Pertambangan, dan Energi/ <i>Industry, Mining, and Energy</i> .....	283
7. Pariwisata/ <i>Tourism</i> .....	295
8. Transportasi dan Komunikasi/ <i>Transportation and Communication</i> .....	307
9. Perbankan, Koperasi, dan Harga-harga/ <i>Banking, Cooperative, dan Prices</i> .....	331
10. Pengeluaran Penduduk/ <i>Population Expenditure</i> .....	343
11. Perdagangan/ <i>Trade</i> .....	357
12. Sistem Neraca Regional/ <i>System of Regional Accounts</i> .....	373
13. Perbandingan Antar Kabupaten/Kota/ <i>Regency/Municipal Comparison</i> .....	393





## DAFTAR TABEL/LIST OF TABLES

Halaman  
Page

<b>1.</b>	<b>GEOGRAFI DAN IKLIM/GEOGRAPHY AND CLIMATE</b>	
<b>1.1</b>	<b>KEADAAN GEOGRAFI</b>	
	<b>GEOGRAPHY CONDITION</b>	
1.1.1	Luas Daerah dan Jumlah Pulau Menurut Kecamatan di Kabupaten Wonosobo, 2020 <i>Total Area and Number of Islands by Subdistrict in Wonosobo Regency, 2020</i> .....	7
1.1.2	Tinggi Wilayah dan Jarak ke Ibukota Kabupaten Menurut Kecamatan di Kabupaten Wonosobo, 2020 <i>Altitude and Distance to the Capital of Regency by Subdistrict in Wonosobo Regency, 2020</i> .....	9
<b>1.2</b>	<b>KEADAAN IKLIM</b>	
	<b>CLIMATE CONDITION</b>	
1.2.1	Pengamatan Unsur Iklim Menurut Bulan di Stasiun Geofisika Banjarnegara, 2020 <i>Observation of Climate Elements By Months at Banjarnegara Geophysical Station, 2020</i> .....	10
1.2.2	Banyaknya Hari Hujan Menurut Bulan dan Kecamatan di Kabupaten Wonosobo, 2020 <i>Number of Rainy Days by Month and Subdistrict in Wonosobo Regency, 2020</i> .....	13
1.2.3	Banyaknya Curah Hujan Menurut Bulan dan Kecamatan di Kabupaten Wonosobo, 2020 <i>Number of Rainfall by Month and Subdistrict in Wonosobo Regency, 2020</i> .....	15
1.2.4	Rata-rata Hari Hujan Menurut Bulan dan Kecamatan di Kabupaten Wonosobo, 2020 <i>Average Rainy Days by Month and Subdistrict in Wonosobo Regency, 2020</i> .....	17
1.2.5	Banyaknya Hari Hujan Menurut Kecamatan di Kabupaten Wonosobo, 2015-2020	

	<i>Number of Rainy Days by Subdistrict in Wonosobo Regency, 2015-2020</i> .....	19
1.2.6	Banyaknya Curah Hujan Menurut Kecamatan di Kabupaten Wonosobo, 2015-2020 <i>Number of Rainfalls by Subdistrict in Wonosobo Regency, 2015-2020..</i>	20
1.2.7	Rata-rata Hari Hujan Menurut Kecamatan di Kabupaten Wonosobo, 2015-2020 <i>Average Rainy Days by Subdistrict in Wonosobo Regency, 2015-2020..</i>	21
<b>2.</b>	<b>PEMERINTAHAN/GOVERNMENT</b>	
<b>2.1</b>	<b>WILAYAH ADMINISTRATIF</b> <b>ADMINISTRATIVE AREA</b>	
2.1.1	Jumlah Desa <sup>1</sup> /Kelurahan Menurut Kecamatan di Kabupaten Wonosobo, 2016–2020 <i>Number of Villages<sup>1</sup>/Kelurahan by Subdistrict in Wonosobo Regency, 2016–2020</i> .....	29
<b>2.2</b>	<b>DEWAN PERWAKILAN RAKYAT DAERAH</b> <b>REGIONAL HOUSE OF REPRESENTATIVE</b>	
2.2.1	Jumlah Anggota Dewan Perwakilan Rakyat Daerah Menurut Partai Politik dan Jenis Kelamin di Kabupaten Wonosobo, 2020 <i>Number of Regional House of Representatives’s Members by Political Parties and Sex in Wonosobo Regency, 2020</i> .....	30
2.2.2	Banyaknya Produk DPRD Kabupaten Wonosobo Menurut Jumlah Surat Keputusan dan Peraturan Daerah yang Ditetapkan, 2000-2020 <i>Number of Parliament Wonosobo Products by Total Decree and Regional Regulations Defined, 2000-2020</i> .....	31
2.2.3	Produk dan Kegiatan DPRD Kabupaten Wonosobo, 2011-2020 <i>Wonosobo Regency DPRD Products and Activities, 2011-2020</i> .....	32
2.2.4	Jumlah Pemilih Terdaftar Pada Pemilihan Bupati dan Wakil Bupati Menurut Kecamatan dan Jenis Kelamin di Kabupaten Wonosobo, 2020 <i>Number of Registered Voters at Regent and Vice Regent Elections by Subdistrict and Sex in Wonosobo Regency, 2020</i> .....	34
2.2.5	Jumlah Pemilih Terdaftar Yang Menggunakan Hak Pilih Pada Pemilihan Bupati dan Wakil Bupati Menurut Kecamatan dan Jenis	

	Kelamin di Kabupaten Wonosobo, 2020 <i>Number of Registered Voters Who Use Voting Rights At Regent and Vice Regent Election by Subdistrict and Sex in Wonosobo Regency, 2020</i> .....	35
2.2.6	Jumlah Pemilih Tambahan Yang Menggunakan Hak Pilih Pada Pemilihan Bupati dan Wakil Bupati Menurut Kecamatan dan Jenis Kelamin di Kabupaten Wonosobo, 2020 <i>Number of Additional Voters Who Use Voting Rights At Regent and Vice Regent Election by Subdistrict and Sex in Wonosobo Regency, 2020</i> .....	36
2.2.7	Jumlah Tempat Pemungutan Suara dan Pemilih Yang Terdaftar Pada Pemilihan Bupati dan Wakil Bupati Menurut Kecamatan di Kabupaten Wonosobo, 2020 <i>Number of Polling Stations and Registered Voters at Regent and Vice Regent Election by Subdistrict in Wonosobo Regency, 2020</i> .....	37
2.2.8	Jumlah Perolehan Suara Sah Pada Pemilihan Bupati dan Wakil Bupati Menurut Kecamatan dan Pasangan Calon di Kabupaten Wonosobo, 2020 <i>Number of Legitimate Votes At Regent and Vice Regent Election by Subdistrict and Candidate Pairs in Wonosobo Regency, 2020</i> .....	38
2.2.9	Jumlah Surat Suara yang Terpakai pada Pemilihan Bupati dan Wakil Bupati Menurut Kecamatan di Kabupaten Wonosobo, 2020 <i>Number of Ballots Used in Regent and Vice Regent Election by Subdistrict in Wonosobo Regency, 2020</i> .....	39
2.2.10	Jumlah Pemilih Terdaftar Pada Pemilihan Dewan Perwakilan Rakyat Menurut Kecamatan dan Jenis Kelamin di Kabupaten Wonosobo, 2019 <i>Number of Registered Voters in the House of Representatives Election by Subdistrict and Sex in Wonosobo Regency, 2019</i> .....	40
2.2.11	Jumlah Pemilih Terdaftar Yang Menggunakan Hak Pilih Pada Pemilihan Dewan Perwakilan Rakyat Menurut Kecamatan dan Jenis Kelamin di Kabupaten Wonosobo, 2019 <i>Number of Registered Voters Who Use Voting Rights in the House of Representatives Election by Subdistrict and Sex in Wonosobo, 2019</i> .....	41
2.2.12	Jumlah Tempat Pemungutan Suara dan Pemilih Yang Terdaftar Pada Pemilihan Dewan Perwakilan Rakyat Menurut Kecamatan di Kabupaten Wonosobo, 2019	

	Halaman
	Page
<i>Number of Polling Stations and Registered Voters in the House of Representatives Election by Subdistrict in Wonosobo Regency, 2019.....</i>	42
2.2.13 Jumlah Perolehan Suara Sah Pada Pemilihan Dewan Perwakilan Rakyat Menurut Kecamatan di Kabupaten Wonosobo, 2019 <i>Number of Legitimate Votes in the House of Representatives Election by Subdistrict in Wonosobo Regency, 2019.....</i>	43
2.2.14 Jumlah Surat Suara yang Terpakai pada Pemilihan Dewan Perwakilan Rakyat Menurut Kecamatan di Kabupaten Wonosobo, 2019 <i>Number of Ballots Used in the House of Representatives Election by Subdistrict in Wonosobo Regency, 2020.....</i>	44
2.2.15 Jumlah Pemilih Terdaftar pada Pemilihan Presiden dan Wakil Presiden Menurut Kecamatan dan Jenis Kelamin di Kabupaten Wonosobo, 2019 <i>Number of Registered Voters in President and Vice President Elections by Subdistrict and Sex in Wonosobo Regency, 2019.....</i>	45
2.2.16 Jumlah Pemilih Terdaftar Yang Menggunakan Hak Pilih pada Pemilihan Presiden dan Wakil Presiden Menurut Kecamatan dan Jenis Kelamin di Kabupaten Wonosobo, 2019 <i>Number of Registered Voters Using Voting Rights in President and Vice President Elections by District and Sex in Wonosobo Regency, 2019.....</i>	46
2.2.17 Jumlah Tempat Pemungutan Suara dan Pemilih Terdaftar pada Pemilihan Presiden dan Wakil Presiden Menurut Kecamatan di Kabupaten Wonosobo, 2019 <i>Number of Polling Stations and Registered Voters in President and Vice President Elections by Subdistrict in Wonosobo Regency, 2019.....</i>	47
2.2.18 Jumlah Perolehan Suara Sah Pada Pemilihan Presiden dan Wakil Presiden Menurut Kecamatan dan Pasangan Calon di Kabupaten Wonosobo, 2019 <i>Number of Legitimate Votes in President and Vice President by Subdistrict and Candidate Pairs in Wonosobo Regency, 2019.....</i>	48
2.2.19 Jumlah Surat Suara yang Terpakai pada Pemilihan Presiden dan Wakil Presiden Menurut Kecamatan di Kabupaten Wonosobo, 2019 <i>Number of Ballots Used in Presidential and Vice Presidential Elections by Subdistricts in Wonosobo Regency, 2019.....</i>	49
2.2.20 Jumlah Pemilih Terdaftar pada Pemilihan Gubernur dan Wakil Gubernur Menurut Kecamatan dan Jenis Kelamin di Kabupaten	

	Wonosobo, 2018 <i>Number of Registered Voters in Governor and Vice Governor Elections by Subdistrict and Sex in Wonosobo Regency, 2018</i> .....	50
2.2.21	Jumlah Pemilih Terdaftar Yang Menggunakan Hak Pilih pada Pemilihan Gubernur dan Wakil Gubernur Menurut Kecamatan dan Jenis Kelamin di Kabupaten Wonosobo, 2018 <i>Number of Registered Voters Using Voting Rights in Governor and Vice Governor Elections by District and Sex in Wonosobo Regency, 2018</i> .....	51
2.2.22	Jumlah Tempat Pemungutan Suara dan Pemilih Terdaftar pada Pemilihan Gubernur dan Wakil Gubernur Menurut Kecamatan di Kabupaten Wonosobo, 2018 <i>Number of Polling Stations and Registered Voters in Governor and Vice Governor Elections by Subdistrict in Wonosobo Regency, 2018</i> .....	52
2.2.23	Jumlah Perolehan Suara Sah Pada Pemilihan Gubernur dan Wakil Gubernur Menurut Kecamatan dan Pasangan Calon di Kabupaten Wonosobo, 2018 <i>Number of Legitimate Votes in Governor and Vice Governor Elections by Subdistrict and Candidate Pairs in Wonosobo Regency, 2018</i> .....	53
2.2.24	Jumlah Surat Suara yang Terpakai pada Pemilu Gubernur dan Wakil Gubernur Menurut Kecamatan di Kabupaten Wonosobo, 2018 <i>Number of Ballots Used in Governor and Vice Governor Elections by Subdistricts in Wonosobo Regency, 2018</i> .....	54
<b>2.3</b>	<b>SUMBER DAYA MANUSIA</b>	
	<b>HUMAN RESOURCES</b>	
2.3.1	Jumlah Pegawai Negeri Sipil Menurut Jabatan dan Jenis Kelamin di Kabupaten Wonosobo, Desember 2019 dan Desember 2020 <i>Number of Civil Servants by Occupation and Sex in Wonosobo Regency, December 2019 and December 2020</i> .....	55
2.3.2	Jumlah Pegawai Negeri Sipil Menurut Tingkat Pendidikan dan Jenis Kelamin di Kabupaten Wonosobo, Desember 2019 dan Desember 2020 <i>Number of Civil Servants by Educational Level and Sex in Wonosobo Regency, December 2019 and December 2020</i> .....	57
2.3.3	Jumlah Pegawai Negeri Sipil Menurut Tingkat Kepangkatan dan Jenis Kelamin di Kabupaten Wonosobo, Desember 2019 dan Desember 2020	



	Halaman Page
	<i>Number of Civil Servants by Hierarchy and Sex in Wonosobo Regency, December 2019 and December 2020</i> ..... 59
2.3.4	Jumlah Pegawai Negeri Sipil Kabupaten Menurut Jabatan Fungsional dan Jenis Kelamin di Kabupaten Wonosobo, Desember 2019 dan Desember 2020 <i>Number of Regency Civil Servants by Functional and Sex in Wonosobo Regency, December 2019 and December 2020</i> ..... 61
2.3.5	Jumlah Pegawai Negeri Sipil Kabupaten Menurut Instansi dan Jenis Kelamin di Kabupaten Wonosobo, Desember 2019 dan Desember 2020 <i>Number of Regency Civil Servants by Service and Sex in Wonosobo, December 2019 and December 2020</i> ..... 67
2.3.6	Jumlah Pegawai Negeri Sipil Kabupaten Menurut Agama dan Jenis Kelamin di Kabupaten Wonosobo, Desember 2019 dan Desember 2020 <i>Number of Regency Civil Servants by Religion and Sex in Wonosobo Regency, December 2019 and December 2020</i> ..... 73
<b>2.4</b>	<b>KEUANGAN PEMERINTAH GOVERNMENT FINANCE</b>
2.4.1	Realisasi Pendapatan Pemerintah Kabupaten Wonosobo Menurut Jenis Pendapatan (ribu rupiah), 2017–2020 <i>Actual Wonosobo Regency Government Revenues by Kind of Revenues (thousand rupiahs), 2017–2020</i> ..... 74
2.4.2	Realisasi Belanja Pemerintah Kabupaten Wonosobo Menurut Jenis Belanja (ribu rupiah), 2017–2020 <i>Actual Wonosobo Regency Government Expenditures by Kind of Expenditures (thousand rupiahs), 2017–2020</i> ..... 76
2.4.3	Realisasi Penerimaan Pajak Kendaraan Bermotor menurut Bulan di Kabupaten Wonosobo, 2019–2020 <i>Realization of Motor Vehicle Tax Revenue by Month in Wonosobo Regency, 2019–2020</i> ..... 78

<b>3.</b>	<b>PENDUDUK DAN KETENAGAKERJAAN/POPULATION AND EMPLOYMENT</b>	
<b>3.1</b>	<b>PENDUDUK POPULATION</b>	
3.1.1	Penduduk, Laju Pertumbuhan Penduduk, Distribusi Persentase Penduduk, Kepadatan Penduduk, Rasio Jenis Kelamin Penduduk Menurut Kecamatan di Kabupaten Wonosobo, 2020 <i>Population, Population Growth Rate, Percentage Distribution of Population, Population Density, and Population Sex Ratio by Subdistrict in Wonosobo Regency, 2020.....</i>	91
3.1.2	Jumlah Penduduk Menurut Kelompok Umur dan Jenis Kelamin di Kabupaten Wonosobo, 2020 <i>Population by Age Groups and Sex in Wonosobo Regency, 2020.....</i>	94
<b>3.2</b>	<b>KETENAGAKERJAAN EMPLOYMENT</b>	
3.2.1	Jumlah Penduduk Berumur 15 Tahun Keatas Menurut Jenis Kegiatan Selama Seminggu yang Lalu dan Jenis Kelamin di Kabupaten Wonosobo, 2020 <i>Population Aged 15 Years and Over by Type of Activity During The Previous Week and Sex in Wonosobo Regency, 2020.....</i>	95
3.2.2	Penduduk Berumur 15 Tahun ke Atas Menurut Pendidikan Tertinggi yang Ditamatkan dan Jenis Kegiatan Selama Seminggu yang Lalu di Kabupaten Wonosobo, 2020 <i>Population 15 Years of Age and Over by Educational Attainment and Type of Activity During the Previous Week in Wonosobo Regency, 2020.....</i>	96
3.2.3	Penduduk Berumur 15 Tahun Ke Atas yang Bekerja Selama Seminggu yang Lalu Menurut Status Pekerjaan Utama dan Jenis Kelamin di Kabupaten Wonosobo, 2020 <i>Population 15 Years of Age and Over who Worked During The Previous Week by Main Employment Status and Sex in Wonosobo Regency, 2020.....</i>	98
3.2.4	Jumlah Pencari Kerja Menurut Kecamatan dan Jenis Kelamin di Kabupaten Wonosobo, 2019 dan 2020	

	Halaman Page
<i>Number of Job Seekers by Subdistricts and Sex in Wonosobo Regency, 2019 and 2020</i> .....	99
3.2.5 Jumlah Pencari Kerja Menurut Tingkat Pendidikan di Kabupaten Wonosobo, 2020 <i>Number of Job Seekers by Education Level in Wonosobo Regency, 2020</i> .....	100
3.2.6 Jumlah Pencari Kerja dan Penempatan Menurut Negara Tujuan di Kabupaten Wonosobo, 2019 dan 2020 <i>Number of Job Seekers and Placement by Country of Destination in Wonosobo Regency, 2019 and 2020</i> .....	101
3.2.7 Jumlah Tenaga Kerja Indonesia Antar Negara (TKI-AKAN) Menurut Kecamatan di Kabupaten Wonosobo, 2016-2020 <i>Number of Indonesian Workers Between Countries (TKI-AKAN) by Subdistrict in Wonosobo Regency, 2016-2020</i> .....	102
3.2.8 Jumlah Pencari Kerja Antar Kerja Antar Daerah (AKAD) Menurut Kecamatan dan Jenis Kelamin di Kabupaten Wonosobo, 2019 dan 2020 <i>Number of Inter-Regional Job Seekers (AKAD) by Subdistrict and Sex in Wonosobo Regency, 2019 and 2020</i> .....	103
 <b>4. SOSIAL DAN KESEJAHTERAAN RAKYAT/SOCIAL AND WELFARE</b>	
<b>4.1 PENDIDIKAN</b>	
<b>EDUCATION</b>	
4.1.1 Jumlah Sekolah, Guru, dan Murid Taman Kanak-Kanak (TK) di Bawah Kementerian Pendidikan dan Kebudayaan Menurut Kecamatan di Kabupaten Wonosobo, 2019/2020 dan 2020/2021 <i>Number of Schools, Teachers, and Pupils in Kindergarten Under The Ministry of Education and Culture by Subdistrict in Wonosobo Regency, 2019/2020 and 2020/2021</i> .....	115
4.1.2 Jumlah Sekolah, Guru, dan Murid Raudatul Athfal (RA) di Bawah Kementerian Agama Menurut Kecamatan di Kabupaten Wonosobo, 2019/2020 dan 2020/2021 <i>Number of Schools, Teachers, and Pupils in Raudatul Athfal (RA) Under The Ministry of Religious Affairs by Subdistrict in Wonosobo Regency, 2019/2020 and 2020/2021</i> .....	118

4.1.3	<p>Jumlah Sekolah, Guru, dan Murid Sekolah Dasar (SD) di Bawah Kementerian Pendidikan dan Kebudayaan Menurut Kecamatan di Kabupaten Wonosobo, 2019/2020 dan 2020/2021</p> <p><i>Number of Schools, Teachers, and Pupils in Primary Schools Under The Ministry of Education and Culture by Subdistrict in Wonosobo Regency, 2019/2020 and 2020/2021</i> .....</p>	119
4.1.4	<p>Jumlah Sekolah, Guru, dan Murid Madrasah Ibtidaiyah (MI) di Bawah Kementerian Agama Menurut Kecamatan Menurut Kecamatan di Kabupaten Wonosobo, 2019/2020 dan 2020/2021</p> <p><i>Number of Schools, Teachers, and Pupils in Madrasah Ibtidaiyah (MI) Under The Ministry of Religious Affairs by Subdistrict in Wonosobo Regency, 2019/2020 and 2020/2021</i> .....</p>	122
4.1.5	<p>Jumlah Sekolah, Guru, dan Murid Sekolah Menengah Pertama (SMP) di Bawah Kementerian Pendidikan dan Kebudayaan Menurut Kecamatan di Kabupaten Wonosobo, 2019/2020 dan 2020/2021</p> <p><i>Number of Schools, Teachers, and Pupils in Junior High Schools Under The Ministry of Education and Culture by Subdistrict in Wonosobo Regency, 2019/2020 and 2020/2021</i> .....</p>	125
4.1.6	<p>Jumlah Sekolah, Guru, dan Murid Madrasah Tsanawiyah (MTs) di Bawah Kementerian Agama Menurut Kecamatan di Kabupaten Wonosobo, 2019/2020 dan 2020/2021</p> <p><i>Number of Schools, Teachers, and Pupils in Madrasah Tsanawiyah (MTs) Under The Ministry of Religious Affairs by Subdistrict in Wonosobo Regency, 2019/2020 and 2020/2021</i>.....</p>	128
4.1.7	<p>Jumlah Sekolah, Guru, dan Murid Sekolah Menengah Atas (SMA) di Bawah Kementerian Pendidikan dan Kebudayaan Menurut Kecamatan di Kabupaten Wonosobo, 2019/2020 dan 2020/2021</p> <p><i>Number of Schools, Teachers, and Pupils in Senior High Schools Under The Ministry of Education and Culture by Subdistrict in Wonosobo Regency, 2019/2020 and 2020/2021</i> .....</p>	131
4.1.8	<p>Jumlah Sekolah, Guru, dan Murid Sekolah Menengah Kejuruan (SMK) di Bawah Kementerian Pendidikan dan Kebudayaan Menurut Kecamatan di Kabupaten Wonosobo, 2019/2020 dan 2020/2021</p> <p><i>Number of Schools, Teachers, and Pupils in Vocational High Schools Under The Ministry of Education and Culture by Subdistrict in Wonosobo Regency, 2019/2020 and 2020/2021</i>.....</p>	134

4.1.9	Jumlah Sekolah, Guru, dan Murid Madrasah Aliyah (MA) di Bawah Kementerian Agama Menurut Kecamatan di Kabupaten Wonosobo, 2019/2020 dan 2020/2021 <i>Number of Schools, Teachers, and Pupils in Madrasah Aliyah (MA) Under the Ministry of Religious Affairs by Subdistrict in Wonosobo Regency, 2019/2020 and 2020/2021 .....</i>	137
4.1.10	Jumlah Desa <sup>1</sup> /Kelurahan yang Memiliki Fasilitas Sekolah Menurut Kecamatan dan Tingkat Pendidikan di Kabupaten Wonosobo, 2018–2020 <i>Number of Villages<sup>1</sup>/Kelurahan Having Educational Facilities by Subdistrict and Educational Level in Wonosobo Regency, 2018–2020...</i>	140
4.1.11	Banyaknya Murid Baru, Lulus, Mengulang, dan Putus Sekolah di Taman Kanak-Kanak (TK) Negeri Menurut Kecamatan di Kabupaten Wonosobo, 2020 <i>Number of New, Graduated, Repeating, and Dropout Students in the State Kindergarten (TK) by Subdistrict in Wonosobo Regency, 2020 .....</i>	145
4.1.12	Banyaknya Murid Baru, Lulus, Mengulang, dan Putus Sekolah di Taman Kanak-Kanak (TK) Swasta Menurut Kecamatan di Kabupaten Wonosobo, 2020 <i>Number of New, Graduated, Repeating, and Dropout Students in Private Kindergarten (TK) by Subdistrict in Wonosobo Regency, 2020...</i>	146
4.1.13	Banyaknya Murid Baru, Lulus, Mengulang, dan Putus Sekolah di Raudhatul Athfal (RA) Menurut Kecamatan di Kabupaten Wonosobo, 2020 <i>Number of New, Graduated, Repeating, and Dropout Students in Raudhatul Athfal (RA) by Subdistrict in Wonosobo Regency, 2020 .....</i>	147
4.1.14	Banyaknya Murid Baru, Lulus, Mengulang, dan Putus Sekolah di Sekolah Dasar (SD) Negeri Menurut Kecamatan di Kabupaten Wonosobo, 2020 <i>Number of New, Graduated, Repeating, and Dropout Students in State Elementary School (SD) by Subdistrict in Wonosobo Regency, 2020 .....</i>	148
4.1.15	Banyaknya Murid Baru, Lulus, Mengulang, dan Putus Sekolah di Sekolah Dasar (SD) Swasta Menurut Kecamatan di Kabupaten Wonosobo, 2020 <i>Number of New, Graduated, Repeating, and Dropout Students in Private Elementary School (SD) by Subdistrict in Wonosobo Regency, 2020 .....</i>	149

4.1.16	Banyaknya Murid Baru, Lulus, Mengulang, dan Putus Sekolah di Madrasah Ibtidaiyah (MI) Negeri Menurut Kecamatan di Kabupaten Wonosobo, 2020 <i>Number of New, Graduated, Repeating, and Dropout Students in State Madrasah Ibtidaiyah (MI) by Subdistrict in Wonosobo Regency, 2020...</i>	150
4.1.17	Banyaknya Murid Baru, Lulus, Mengulang, dan Putus Sekolah di Madrasah Ibtidaiyah (MI) Swasta Menurut Kecamatan di Kabupaten Wonosobo, 2020 <i>Number of New, Graduated, Repeating, and Dropout Students in Private Madrasah Ibtidaiyah (MI) by Subdistrict in Wonosobo Regency, 2020.....</i>	151
4.1.18	Banyaknya Murid Baru, Lulus, Mengulang, dan Putus Sekolah di Sekolah Lanjutan Tingkat Pertama (SLTP) Negeri Menurut Kecamatan di Kabupaten Wonosobo, 2020 <i>Number of New, Graduated, Repeating, and Dropout Students in State Junior High School (SLTP) by Subdistrict in Wonosobo Regency, 2020...</i>	152
4.1.19	Banyaknya Murid Baru, Lulus, Mengulang, dan Putus Sekolah di Sekolah Lanjutan Tingkat Pertama (SLTP) Swasta Menurut Kecamatan di Kabupaten Wonosobo, 2020 <i>Number of New, Graduated, Repeating, and Dropout Students in Private Junior High School (SLTP) by Subdistrict in Wonosobo Regency, 2020.....</i>	153
4.1.20	Banyaknya Murid Baru, Lulus, Mengulang, dan Putus Sekolah di Madrasah Tsanawiyah (MTs) Negeri Menurut Kecamatan di Kabupaten Wonosobo, 2020 <i>Number of New, Graduated, Repeating, and Dropout Students in State Madrasah Tsanawiyah (MTs) by Subdistrict in Wonosobo Regency, 2020.....</i>	154
4.1.21	Banyaknya Murid Baru, Lulus, Mengulang, dan Putus Sekolah di Madrasah Tsanawiyah (MTs) Swasta Menurut Kecamatan di Kabupaten Wonosobo, 2020 <i>Number of New, Graduated, Repeating, and Dropout Students in Private Madrasah Tsanawiyah (MTs) by Subdistrict in Wonosobo Regency, 2020.....</i>	155
4.1.22	Banyaknya Murid Baru, Lulus, Mengulang, dan Putus Sekolah di Sekolah Menengah Atas (SMA) Negeri Menurut Kecamatan di	



	Kabupaten Wonosobo, 2020 <i>Number of New, Graduated, Repeating, and Dropout Students in State High School (SMA) by Subdistrict in Wonosobo Regency, 2020</i> .....	156
4.1.23	Banyaknya Murid Baru, Lulus, Mengulang, dan Putus Sekolah di Sekolah Menengah Atas (SMA) Swasta Menurut Kecamatan di Kabupaten Wonosobo, 2020 <i>Number of New, Graduated, Repeating, and Dropout Students in Private High School (SMA) by Subdistrict in Wonosobo Regency, 2020</i> .	157
4.1.24	Banyaknya Murid Baru, Lulus, Mengulang, dan Putus Sekolah di Madrasah Aliyah (MA) Negeri Menurut Kecamatan di Kabupaten Wonosobo, 2020 <i>Number of New, Graduated, Repeating, and Dropout Students in State Madrasah Aliyah (MA) by Subdistrict in Wonosobo Regency, 2020</i> .....	158
4.1.25	Banyaknya Murid Baru, Lulus, Mengulang, dan Putus Sekolah di Madrasah Aliyah (MA) Swasta Menurut Kecamatan di Kabupaten Wonosobo, 2020 <i>Number of New, Graduated, Repeating, and Dropout Students in Private Madrasah Aliyah (MA) by Subdistrict in Wonosobo Regency, 2020</i> .....	159
4.1.26	Banyaknya Murid Baru, Lulus, Mengulang, dan Putus Sekolah di Sekolah Menengah Kejuruan (SMK) Negeri Menurut Kecamatan di Kabupaten Wonosobo, 2020 <i>Number of New, Graduated, Repeating, and Dropout Students in State Vocational High School (SMK) by Subdistrict in Wonosobo Regency, 2020</i> .....	160
4.1.27	Banyaknya Murid Baru, Lulus, Mengulang, dan Putus Sekolah di Sekolah Menengah Kejuruan (SMK) Swasta Menurut Kecamatan di Kabupaten Wonosobo, 2020 <i>Number of New, Graduated, Repeating, and Dropout Students in Private Vocational High School (SMK) by Subdistrict in Wonosobo Regency, 2020</i> .....	161
4.1.28	Angka Partisipasi Murni (APM) dan Angka Partisipasi Kasar (APK) Menurut Jenjang Pendidikan di Kabupaten Wonosobo, 2019 dan 2020 <i>Net Participation Rates and Gross Participation Rates by Educational Level in Wonosobo Regency, 2019 and 2020</i> .....	162

4.1.29	Persentase Penduduk Berumur 15 Tahun ke Atas yang Melek Huruf Menurut Kelompok Umur di Kabupaten Wonosobo, 2019 dan 2020 <i>Percentage of Literate People Aged 15 Years and Over by Age Group in Wonosobo Regency, 2019 and 2020.....</i>	163
<b>4.2</b>	<b>KESEHATAN</b>	
	<b>HEALTH</b>	
4.2.1	Jumlah Desa <sup>1</sup> /Kelurahan Yang Memiliki Sarana Kesehatan Menurut Kecamatan di Kabupaten Wonosobo, 2018–2020 <i>Number of Villages<sup>1</sup>/Kelurahan Having Health Facilities by Subdistrict in Wonosobo Regency, 2018–2020.....</i>	164
4.2.2	Jumlah Fasilitas Kesehatan Menurut Kecamatan di Kabupaten Wonosobo, 2020 <i>Number of Health Facilities by Sudistrict in Wonosobo Regency, 2020..</i>	170
4.2.3	Jumlah Pasangan Usia Subur, Peserta KB, dan Persentase Peserta KB Menurut Kecamatan di Kabupaten Wonosobo, 2019 dan 2020 <i>Number of Fertile Age Couples, Family Planning Participants, and Percentage of Family Planning Participants by Subdistrict in Wonosobo Regency, 2019 and 2020.....</i>	171
4.2.4	Jumlah Peserta KB Dengan Metode Kontrasepsi Efektif Terpilih (MKET) Menurut Kecamatan di Kabupaten Wonosobo, 2019 dan 2020 <i>Number of Family Planning Participant Used Sample Effective Contraception Method by Subdistrict in Wonosobo Regency, 2019 and 2020.....</i>	172
4.2.5	Target, Perolehan, dan Persentase Akseptor Baru Menurut Kecamatan di Kabupaten Wonosobo, 2019 dan 2020 <i>Target, Realization, and Percentage of New Acceptor by Subdistrict in Wonosobo Regency, 2019 and 2020.....</i>	173
4.2.6	Banyaknya Klinik KB Menurut Kecamatan di Kabupaten Wonosobo, 2016-2020 <i>Number of Family Planning Clinic by Subdistrict in Wonosobo Regency, 2016-2020.....</i>	174
4.2.7	Jumlah Pasien yang Berobat di RSUD KRT Setjonegoro Menurut Jenis dan Status Pasien, 2018-2020 <i>Number of Patients Treated at KRT Setjonegoro Regional General Hospital by Type and Patient Status, 2018-2020.....</i>	175

4.2.8	Jumlah Pasien Rawat Inap di RSUD KRT Setjonegoro Menurut Jenis Penyakit dan Jenis Kelamin, 2019 dan 2020 <i>Number of Inpatients at KRT Setjonegoro Regional General Hospital by Type of Disease and Sex, 2019 and 2020.....</i>	176
4.2.9	Jumlah Pasien Rawat Jalan di RSUD KRT Setjonegoro Menurut Jenis Penyakit, Hasil Akhir, dan Jenis Kelamin, 2020 <i>Number of Outpatients at KRT Setjonegoro Regional General Hospital by Type of Disease, Outcome and Sex, 2020.....</i>	177
4.2.10	Jumlah Pasien yang Berobat di RS PKU Muhammadiyah Wonosobo Menurut Jenis dan Status Pasien, 2019 dan 2020 <i>Number of Patients Treated at PKU Muhammadiyah Wonosobo Hospital by Type and Patient Status, 2019 and 2020 .....</i>	178
4.2.11	Jumlah Pasien Rawat Inap di RS PKU Muhammadiyah Wonosobo Menurut Jenis Penyakit dan Jenis Kelamin, 2019 dan 2020 <i>Number of Inpatients at PKU Muhammadiyah Wonosobo Hospital by Type of Disease and Sex, 2019 and 2020.....</i>	179
4.2.12	Jumlah Pasien Rawat Jalan di RS PKU Muhammadiyah Wonosobo Menurut Jenis Penyakit, Hasil Akhir, dan Jenis Kelamin, 2020 <i>Number of Outpatients at PKU Muhammadiyah Wonosobo Hospital by Type of Disease, Outcome and Sex, 2020.....</i>	180
4.2.13	Jumlah Pasien yang Berobat di Rumah Sakit Islam Wonosobo Menurut Jenis dan Status Pasien, 2019 dan 2020 <i>Number of Patients Treated at Wonosobo Islamic Hospital by Type and Patient Status, 2019 and 2020 .....</i>	181
4.2.14	Jumlah Pasien Rawat Inap di Rumah Sakit Islam Wonosobo Menurut Jenis Penyakit dan Jenis Kelamin, 2019 dan 2020 <i>Number of Inpatients at Wonosobo Islamic Hospital by Type of Disease and Sex, 2019 and 2020.....</i>	182
4.2.15	Jumlah Pasien Rawat Jalan di Rumah Sakit Islam Wonosobo Menurut Jenis Penyakit, Hasil Akhir, dan Jenis Kelamin, 2020 <i>Number of Outpatients at Wonosobo Islamic Hospital by Type of Disease, Outcome and Sex, 2020.....</i>	183

**4.3 PERUMAHAN DAN LINGKUNGAN**

**HOUSING AND ENVIRONMENT**

4.3.1 Banyaknya Sarana Pengumpul Sampah/Tinja di Kabupaten Wonosobo, 2016-2020  
*Number of Waste/Fecal Collecting Facilities in Wonosobo Regency, 2016-2020* ..... 184

4.3.2 Persentase Komposisi Jenis Sampah di Kabupaten Wonosobo, 2016-2020  
*Percentage of Waste Type Composition in Wonosobo Regency, 2016-2020*..... 185

4.3.3 Banyaknya Produksi Sampah Menurut Bulan di Kabupaten Wonosobo (m<sup>3</sup>), 2016-2020  
*Amount of Waste Production by Month in Wonosobo Regency (m<sup>3</sup>), 2016-2020* ..... 186

4.3.4 Hasil Analisis Kualitas Air Terhadap Sifat Fisik, Kandungan Kimia, dan Mikrobiologi Air di Kabupaten Wonosobo, 2020  
*Results of Water Quality Analysis of Physical Properties, Chemical Content, and Water Microbiology in Wonosobo Regency, 2020*..... 187

4.3.5 Kualitas Udara Ambien di Kabupaten Wonosobo, 2020  
*Ambient Air Quality in Wonosobo Regency, 2020*..... 195

**4.4 KRIMINALITAS**

**CRIMINALITY**

4.4.1 Banyaknya Pelanggaran Peraturan Lalu Lintas Menurut Bulan di Kabupaten Wonosobo, 2019 dan 2020  
*Number of Traffic Regulation Violations by Month in Wonosobo Regency, 2019 and 2020*..... 197

4.4.2 Banyaknya Kasus Kejahatan Menurut Bulan di Kabupaten Wonosobo, 2020  
*Number of Crime by Month in Wonosobo Regency, 2020*..... 198

4.4.3 Banyaknya Perkara Pidana yang Masuk di Kejaksaan Negeri Wonosobo, 2020  
*Number of Criminal Cases Entered at the Wonosobo District Attorney, 2020*..... 202

4.4.4 Banyaknya Narapidana yang Menghuni Rumah Tahanan Menurut Bulan, 2020  
*Number of Inmates Residing in Detention Houses by Month, 2020*..... 203

**4.5 AGAMA DAN SOSIAL LAINNYA**

**RELIGION AND OTHER SOCIAL AFFAIRS**

4.5.1	Jumlah Penduduk Menurut Kecamatan dan Agama yang Dianut di Kabupaten Wonosobo, 2020 <i>Population by Subdistrict and Religion in Wonosobo Regency, 2020 ....</i>	205
4.5.2	Jumlah Tempat Peribadatan Menurut Kecamatan di Kabupaten Wonosobo, 2020 <i>Number of Places of Worship by Subdistrict in Wonosobo Regency, 2020.....</i>	206
4.5.3	Jumlah Desa <sup>1</sup> /Kelurahan yang Mengalami Bencana Alam <sup>2</sup> Menurut Kecamatan di Kabupaten Wonosobo, 2018-2020 <i>Number of Villages<sup>1</sup>/Kelurahan that Had Natural Disaster<sup>2</sup> by Subdistrict in Wonosobo Regency, 2018-2020.....</i>	207
4.5.4	Pelayanan Paspor Pada Kantor Imigrasi Kelas II Wonosobo, 2010-2020 <i>Passport Services at the Immigration Office Class II Wonosobo, 2010-2020.....</i>	210
4.5.5	Penerbitan Sertifikat Hak Atas Tanah Menurut Jenisnya di Kabupaten Wonosobo, 2018-2020 <i>Issuance of Land Rights Certificates by Type in Wonosobo Regency, 2018-2020.....</i>	211
4.5.6	Jumlah Akta Pejabat Pembuat Akta Tanah Menurut Kecamatan dan Jenis Akta di Kabupaten Wonosobo, 2019 dan 2020 <i>Number of Deeds of Land Deed Making Officials by Subdistrict and Type of Deed in Wonosobo Regency, 2019 and 2020.....</i>	212
4.5.7	Izin Pemindahan Hak Tiap Bulan di Kabupaten Wonosobo, 2016-2020 <i>Permit for Transfer of Rights Each Month in Wonosobo Regency, 2016-2020.....</i>	213
4.5.8	Jumlah Perkara Yang Diterima Pengadilan Agama Wonosobo Menurut Bulan dan Jenis Perkara, 2020 <i>Number of Cases Received by the Wonosobo Religious Court by Month and Type of Case, 2020 .....</i>	214
4.5.9	Banyaknya Perkara di Pengadilan Agama Kabupaten Wonosobo, 2020 <i>Number of Cases at the Wonosobo Regency Religious Court, 2020 .....</i>	217
4.5.10	Jumlah Perkara Yang Diputuskan Pengadilan Agama Wonosobo Menurut Bulan dan Jenis Perkara, 2020	

	Halaman Page
<i>Number of Cases Decided by the Wonosobo Religious Court by Month and Type of Case, 2020</i> .....	218
4.5.11 Faktor-Faktor Penyebab Perceraian di Pengadilan Agama Wonosobo Menurut Bulan, 2020 <i>Factors Causing Divorce in Wonosobo Religious Court by Month, 2020</i> .....	221
4.5.12 Jumlah Pelayanan Akta Menurut Jenis Pelayanan di Kabupaten Wonosobo, 2016-2020 <i>Number of Certificate Services by Type of Service in Wonosobo Regency, 2016-2020</i> .....	224
4.5.13 Banyaknya Pelayanan Akta Kelahiran dan Akta Kematian Menurut Kecamatan di Kabupaten Wonosobo, 2019 dan 2020 <i>Number of Birth and Death Certificate Services by Subdistrict in Wonosobo Regency, 2019 and 2020</i> .....	225
4.5.14 Jumlah Pelayanan Surat Keterangan Pindah dan Surat Keterangan Pindah Datang di Kabupaten Wonosobo, 2017-2020 <i>Number of Departure Certificate and Arrive Certificate Services in Wonosobo Regency, 2017-2020</i> .....	226
4.5.15 Jumlah Karang Taruna Menurut Klasifikasi dan Kecamatan di Kabupaten Wonosobo, 2020 <i>Number of Youth Clubs by Classification and Subdistrict in Wonosobo Regency, 2020</i> .....	227
4.5.16 Jumlah Anak-Anak Penyandang Cacat Menurut Jenis Kecacatan dan Kecamatan di Kabupaten Wonosobo, 2020 <i>Number of Children with Disabilities by Type of Disability and Sub District in Wonosobo Regency, 2020</i> .....	228
4.5.17 Jumlah Orang Dewasa Penyandang Cacat Menurut Jenis Kecacatan dan Kecamatan di Kabupaten Wonosobo, 2020 <i>Number of Adult with Disabilities by Type of Disability and Sub District in Wonosobo Regency, 2020</i> .....	231
4.5.18 Banyaknya Perpustakaan Menurut Jenisnya di Kabupaten Wonosobo, 2015-2020 <i>Number of Library by Type of Library in Wonosobo Regency, 2015-2020</i> .....	234
4.5.19 Banyaknya Koleksi Buku, Judul Buku, dan Pengunjung Perpustakaan Daerah di Kabupaten Wonosobo, 2009-2020	



	Halaman Page
<i>Number of Books Collection, Book Title, and Regional Library Visitors in Wonosobo Regency, 2009-2020</i> .....	235
4.5.20 Banyaknya Perpustakaan Desa dan Perpustakaan Keliling Menurut Kecamatan di Kabupaten Wonosobo, 2019 dan 2020 <i>Number of Village Libraries and Mobile Libraries by Subdistrict in Wonosobo Regency, 2019 and 2020</i> .....	236
4.5.21 Banyaknya SDM dan Pengunjung Perpustakaan Menurut Kecamatan di Kabupaten Wonosobo, 2020 <i>Number Human Resources and Library Visitors by Subdistrict in Wonosobo Regency, 2020</i> .....	237
4.5.22 Banyaknya Koleksi Buku Perpustakaan Menurut Kecamatan di Kabupaten Wonosobo, 2019 dan 2020 <i>Number of Library Book Collections by Subdistrict in Wonosobo Regency, 2019 and 2020</i> .....	238
<b>4.6 KEMISKINAN</b> <b>POVERTY</b>	
4.6.1 Garis Kemiskinan, Jumlah, dan Persentase Penduduk Miskin di Kabupaten Wonosobo, 2013–2020 <i>Poverty Line, Number, and Percentage of Poor People in Wonosobo Regency, 2013–2020</i> .....	239
4.6.2 Indeks Kedalaman Kemiskinan dan Indeks Keparahan Kemiskinan di Kabupaten Wonosobo, 2013–2020 <i>Poverty Gap Index and Poverty Severity Index in Wonosobo Regency, 2013–2020</i> .....	240
<b>5. PERTANIAN, KEHUTANAN, PETERNAKAN, DAN PERIKANAN/ AGRICULTURE, FORESTRY, LIVESTOCK, AND FISHERY</b>	
<b>5.1 HORTIKULTURA</b> <b>HORTICULTURE</b>	
5.1.1 Luas Panen Tanaman Sayuran Menurut Kecamatan dan Jenis Tanaman di Kabupaten Wonosobo, 2019 dan 2020 <i>Harvested Area of Vegetables by Subdistrict and Kind of Plant in Wonosobo Regency, 2019 and 2020</i> .....	247

5.1.2	Produksi Tanaman Sayuran Menurut Kecamatan dan Jenis Tanaman di Kabupaten Wonosobo (kuintal), 2019 dan 2020 <i>Production of Vegetables by Subdistrict and Kind of Plant in Wonosobo Regency (quintal), 2019 and 2020.....</i>	251
5.1.3	Luas Panen Tanaman Sayuran dan Buah-buahan Semusim Menurut Jenis Tanaman di Kabupaten Wonosobo (ha), 2017–2020 <i>Harvested Area of Seasonal Vegetables and Fruits by Kind of Plant in Wonosobo Regency (ha), 2017–2020.....</i>	255
5.1.4	Produksi Tanaman Sayuran dan Buah-buahan Semusim Menurut Jenis Tanaman di Kabupaten Wonosobo (kuintal), 2017–2020 <i>Production of Seasonal Vegetables and Fruits by Kind of Plant in Wonosobo Regency (quintal), 2017–2020.....</i>	256
5.1.5	Luas Panen Tanaman Biofarmaka Menurut Kecamatan dan Jenis Tanaman di Kabupaten Wonosobo (m <sup>2</sup> ), 2019 dan 2020 <i>Harvested Area of Medicinal Plants by Subdistrict and Kind of Plant in Wonosobo Regency (m<sup>2</sup>), 2019 and 2020.....</i>	257
5.1.6	Produksi Tanaman Biofarmaka Menurut Kecamatan dan Jenis Tanaman di Kabupaten Wonosobo (kg), 2019 dan 2020 <i>Production of Medicinal Plants by Subdistrict and Kind of Plant in Wonosobo Regency (kg), 2019 and 2020.....</i>	259
5.1.7	Luas Panen Tanaman Biofarmaka Menurut Jenis Tanaman di Kabupaten Wonosobo (m <sup>2</sup> ), 2017–2020 <i>Harvested Area of Medicinal Plants by Kind of Plant in Wonosobo Regency (m<sup>2</sup>), 2017–2020.....</i>	261
5.1.8	Produksi Tanaman Biofarmaka Menurut Jenis Tanaman di Kabupaten Wonosobo (kg), 2017–2020 <i>Production of Medicinal Plants by Kind of Plant in Wonosobo Regency (kg), 2017–2020.....</i>	262
5.1.9	Luas Panen Tanaman Hias Menurut Kecamatan dan Jenis Tanaman di Kabupaten Wonosobo (m <sup>2</sup> ), 2019 dan 2020 <i>Harvested Area of Ornamental Plants by Subdistrict and Kind of Plant in Wonosobo Regency (m<sup>2</sup>), 2019 and 2020.....</i>	263
5.1.10	Produksi Tanaman Hias Menurut Kecamatan dan Jenis Tanaman di Kabupaten Wonosobo (tangkai), 2019 dan 2020 <i>Production of Ornamental Plants by Subdistrict and Kind of Plant in Wonosobo Regency (stalks), 2019 and 2020.....</i>	265

5.1.11	Luas Panen Tanaman Hias Menurut Jenis Tanaman di Kabupaten Wonosobo (m <sup>2</sup> ), 2017–2020 <i>Harvested Area of Ornamental Plants by Kind of Plant in Wonosobo Regency (m<sup>2</sup>), 2017–2020.....</i>	267
5.1.12	Produksi Tanaman Hias Menurut Jenis Tanaman di Kabupaten Wonosobo (tangkai), 2017–2020 <i>Production of Ornamental Plants by Kind of Plant in Wonosobo Regency (stalks), 2017–2020.....</i>	268
5.1.13	Produksi Buah-buahan Menurut Kecamatan dan Jenis Tanaman di Kabupaten Wonosobo (kuintal), 2019 dan 2020 <i>Production of Fruits by Subdistrict and Kind of Plant in Wonosobo Regency (quintal), 2019 and 2020.....</i>	269
5.1.14	Produksi Buah–Buahan dan Sayuran Tahunan Menurut Jenis Tanaman di Kabupaten Wonosobo (ton), 2017–2020 <i>Production of Annual Fruits and Vegetables by Kind of Plant in Wonosobo Regency (ton), 2017–2020.....</i>	273
<b>5.2</b>	<b>PERKEBUNAN</b> <b>ESTATE CROPS</b>	
5.2.1	Luas Areal Tanaman Perkebunan Menurut Kecamatan dan Jenis Tanaman di Kabupaten Wonosobo (ha), 2019 dan 2020 <i>Planted Area of Estate Crops by Subdistrict and Type of Crops in Wonosobo Regency (ha), 2019 and 2020.....</i>	274
5.2.2	Produksi Perkebunan Menurut Kecamatan dan Jenis Tanaman di Kabupaten Wonosobo (ton), 2019 dan 2020 <i>Production of Estate by Subdistrict and Type of Crops in Wonosobo Regency (ton), 2019 and 2020.....</i>	278
<b>6.</b>	<b>INDUSTRI, PERTAMBANGAN, DAN ENERGI/INDUSTRY, MINING, AND ENERGY</b>	
6.1	Jumlah Pelanggan dan Listrik yang Disalurkan Menurut Jenis Pelanggan di Kabupaten Wonosobo, 2019 dan 2020 <i>Number of Customers and Distributed Electricity by Customer Type in Wonosobo Regency, 2019 and 2020.....</i>	289
6.2	Jumlah Pelanggan dan Air yang Disalurkan Menurut Golongan Pelanggan di Kabupaten Wonosobo, 2019 dan 2020	

	<i>Number of Customers and Distributed Water by Customer Group, 2019 and 2020 .....</i>	291
6.3	Jumlah Pelanggan dan Air yang Disalurkan Menurut Kecamatan di Kabupaten Wonosobo, 2019 dan 2020 <i>Number of Customers and Distributed Water by Subdistrict, 2019 and 2020 .....</i>	293
6.4	Jumlah Air yang Disalurkan Tiap Bulan di Kabupaten Wonosobo, 2019 dan 2020 <i>Number of Distributed Water by Month in Wonosobo Regency, 2019 and 2020.....</i>	294
<b>7.</b>	<b>PARIWISATA/TOURISM</b>	
7.1	Jumlah Akomodasi Hotel Menurut Klasifikasi Hotel di Kabupaten Wonosobo, 2019 dan 2020 <i>Number of Hotels and Rooms by Hotel Classification in Wonosobo Regency, 2019 and 2020.....</i>	301
7.2	Persentase Tingkat Penghunian Kamar (TPK) Akomodasi Hotel Menurut Bulan di Kabupaten Wonosobo, 2019 dan 2020 <i>Percentage of Room Occupancy Rate of Hotel Accomodation by Month in Wonosobo Regency, 2019 and 2020 .....</i>	302
7.3	Rata-rata Lama Menginap (RLM) Tamu Pada Akomodasi Hotel Menurut Bulan di Kabupaten Wonosobo, 2019 dan 2020 <i>Average Length of Stay of Guest in Hotel Accomodation by Month in Wonosobo, 2019 and 2020 .....</i>	303
7.4	Nama, Lokasi, dan Jenis Objek Wisata di Kabupaten Wonosobo, 2019 <i>Name, Location and Type of Tourist Attraction in Wonosobo Regency, 2019.....</i>	304
7.5	Jumlah Pengunjung Objek Wisata Berdasarkan Objek Wisata di Kabupaten Wonosobo, 2015-2019 <i>Number of Visitor by Type of Tourist Attraction in Wonosobo Regency, 2015-2019.....</i>	305
7.6	Jumlah Wisatawan Nusantara dan Mancanegara yang Berkunjung ke Obyek Wisata per Bulan di Kabupaten Wonosobo, 2019 <i>Number of Domestic and Foreign Tourists Visiting Tourism Attraction per Month in Wonosobo Regency, 2019.....</i>	306

<b>8.</b>	<b>TRANSPORTASI DAN KOMUNIKASI/TRANSPORTATION AND COMMUNICATION</b>	
<b>8.1</b>	<b>TRANSPORTASI</b>	
	<b>TRANSPORTATION</b>	
8.1.1	Panjang Jalan <sup>1</sup> Menurut Tingkat Kewenangan Pemerintahan di Kabupaten Wonosobo (km), 2018–2020 <i>Length of Roads<sup>1</sup> by Level of Government Authority in Wonosobo Regency (km), 2018–2020</i> .....	313
8.1.2	Panjang Jalan Menurut Jenis Permukaan Jalan di Kabupaten Wonosobo (km), 2018–2020 <i>Length of Roads by Type of Road Surface in Wonosobo Regency (km), 2018–2020</i> .....	314
8.1.3	Panjang Jalan Menurut Kondisi Jalan di Kabupaten Wonosobo (km), 2018–2020 <i>Length of Roads by Condition of Roads in Wonosobo Regency (km), 2018–2020</i> .....	315
8.1.4	Panjang Jalan Kabupaten Menurut Kecamatan di Kabupaten Wonosobo (km), 2018-2020 <i>Regency Roads Length by Subdistrict in Wonosobo Regency (km), 2018-2020</i> .....	316
8.1.5	Panjang Jalan Kabupaten Menurut Jenis Permukaan dan Kondisi Jalan di Kabupaten Wonosobo (km), 2016-2020 <i>Regency Road Length by Surface Type and Road Condition in Wonosobo Regency (km), 2016-2020</i> .....	317
8.1.6	Banyaknya Jembatan Menurut Kondisi di Kabupaten Wonosobo, 2020 <i>Number of Bridges by Condition in Wonosobo Regency, 2020</i> .....	318
8.1.7	Banyaknya Kendaraan Bermotor Menurut Kecamatan di Kabupaten Wonosobo, 2019 dan 2020 <i>Number of Motorize Vehicle by Subdistrict in Wonosobo Regency, 2019 and 2020</i> .....	319
8.1.8	Jumlah Kendaraan Barang Menurut Daya Angkut di Kabupaten Wonosobo, 2019 dan 2020 <i>Number of Freight Vehicles by Carrying Capacity in Wonosobo Regency, 2019 and 2020</i> .....	320

8.1.9	Jumlah Kendaraan Barang Menurut Jenis Bahan Bakar di Kabupaten Wonosobo, 2018-2019 <i>Number of Goods Vehicles by Fuel Type in Wonosobo Regency, 2018-2019</i> .....	321
8.1.10	Jumlah Kendaraan Bermotor Wajib Uji Berdasarkan Ketentuan Wajib Bayar di Kabupaten Wonosobo, 2020 <i>Number of Motorized Vehicles Compulsory to Test Based on Mandatory Payment Terms in Wonosobo Regency, 2020</i> .....	322
8.1.11	Banyaknya Kendaraan Menurut Jenisnya di Kabupaten Wonosobo, 2020 <i>Number of Vehicles by Type in Wonosobo Regency, 2020</i> .....	324
8.1.12	Jumlah Kendaraan Bermotor yang Diuji Berdasarkan Ketentuan Jumlah Berat Bruto Dan Jenis Kendaraan di Kabupaten Wonosobo, 2020 <i>Number of Motor Vehicles Tested Based on the Provisions for the Total Gross Weight and Type of Vehicle in Wonosobo Regency, 2020</i> .....	325
<b>8.2</b>	<b>KOMUNIKASI</b>	
	<b>COMMUNICATION</b>	
8.2.1	Jumlah Kantor Pos Pembantu Menurut Kecamatan di Kabupaten Wonosobo, 2017-2020 <i>Number of Post Offices Subsidiaries by Subdistrict in Wonosobo Regency, 2017-2020</i> .....	326
8.2.2	Lalu Lintas Wesel Pos (Kirim/Terima) Melalui Kantor Pos Cabang Wonosobo Menurut Bulan, 2020 <i>Money Order Traffic (Send/Receive) Via Wonosobo Branch Post Office by Month, 2020</i> .....	327
8.2.3	Jumlah dan Nilai Penjualan Benda Pos Menurut Bulan di Kantor Pos Cabang Wonosobo, 2020 <i>Amount and Value of Sales of Postal Items by Month at Wonosobo Branch Post Office, 2020</i> .....	328
8.2.4	Jumlah Sarana dan Prasarana Komunikasi di Kabupaten Wonosobo, 2017-2020 <i>Number of Communication Facilities and Infrastructure in Wonosobo Regency, 2017-2020</i> .....	329
8.2.5	Jumlah Pelanggan Telepon Menurut Kecamatan di Kabupaten Wonosobo, 2016-2020	

	<i>Number of Telephone Customers by Subdistrict in Wonosobo Regency, 2016-2020</i> .....	330
<b>9.</b>	<b>PERBANKAN, KOPERASI, DAN HARGA-HARGA/BANKING, COOPERATIVE, AND PRICES</b>	
9.1	Jumlah Kantor Bank Menurut Kelompok Bank di Kabupaten Wonosobo, 2019 dan 2020 <i>Number of Bank Offices by Bank Category in Wonosobo Regency, 2019 and 2020</i> .....	337
9.2	Rata-rata Harga Konsumen Pedesaan Beberapa Jenis Barang Menurut Bulan di Kabupaten Wonosobo, 2020 <i>Average Rural Consumer Price of Various Kinds of Goods by Month in Wonosobo Regency, 2020</i> .....	339
<b>10.</b>	<b>PENGELUARAN PENDUDUK/POPULATION EXPENDITURE</b>	
10.1	Rata-rata Pengeluaran per Kapita Sebulan Menurut Kelompok Komoditas (rupiah) di Kabupaten Wonosobo, 2019 dan 2020 <i>Monthly Average Expenditure per Capita by Commodity Group (rupiahs) in Wonosobo Regency, 2019 and 2020</i> .....	349
10.2	Persentase Pengeluaran per Kapita Sebulan Menurut Kelompok Komoditas di Kabupaten Wonosobo, 2019 dan 2020 <i>Percentage of Monthly Expenditure per Capita by Commodity Group in Wonosobo Regency, 2019 and 2020</i> .....	350
10.3	Rata-rata Pengeluaran per Kapita Sebulan Menurut Distribusi Pengeluaran Kriteria Bank Dunia di Kabupaten Wonosobo, 2019 dan 2020 <i>Average Monthly Per Capita Expenditure by World Bank Expenditure Distribution Criteria in Wonosobo Subdistrict, 2019 and 2020</i> .....	351
10.4	Rata-Rata Pengeluaran per Kapita Sebulan Menurut Kelompok Komoditas dan Kelompok Pengeluaran (Rupiah), 2020 <i>Average Monthly per Capita Expenditure by Commodity Group and Expenditure Group (Rupiah), 2020</i> .....	352
10.5	Rata-Rata Konsumsi Kalori per Kapita Sehari Menurut Kelompok Komoditas Makanan dan Kelompok Pengeluaran (Kcal), 2020 <i>Average Daily Calorie Consumption per Capita by Food Commodity Group and Expenditure Group (Kcal), 2020</i> .....	354

10.6	Rata-Rata Konsumsi Protein per Kapita Sehari Menurut Kelompok Komoditas Makanan dan Kelompok Pengeluaran (Gram), 2020 <i>Average Daily Protein Consumption per Capita by Food Commodity Group and Expenditure Group (Gram), 2020</i> .....	355
<b>11.</b>	<b>PERDAGANGAN/TRADE</b>	
11.1	Jumlah Unit Usaha Menurut Skala Usaha (Mikro, Kecil, Menengah, dan Usaha Besar) dan Sektor Ekonomi di Kabupaten Wonosobo, 2019 <i>Number of Business Unit By Scale Business (Micro, Small, Medium, and Large Business) and the Economic Sectors in Wonosobo Regency, 2019</i> .....	362
11.2	Jumlah Tenaga Kerja Menurut Skala Usaha (Mikro, Kecil, Menengah, dan Usaha Besar) dan Sektor Ekonomi di Kabupaten Wonosobo, 2019 <i>Number of Employment By Scale Business (Micro, Small, Medium, and Large Business) and the Economic Sectors in Wonosobo Regency, 2019</i> .....	363
11.3	Jumlah Omset Menurut Skala Usaha (Mikro, Kecil, Menengah, dan Usaha Besar) dan Sektor Ekonomi di Kabupaten Wonosobo (juta rupiah), 2019 <i>Number of Turnover By Scale Business (Micro, Small, Medium, and Large Business) and the Economic Sectors in Wonosobo Regency (million rupiahs), 2019</i> .....	364
11.4	Jumlah Aset Menurut Skala Usaha (Mikro, Kecil, Menengah, dan Usaha Besar) dan Sektor Ekonomi di Kabupaten Wonosobo (juta rupiah), 2019 <i>Number of Assets By Scale Business (Micro, Small, Medium, and Large Business) and the Economic Sectors in Wonosobo Regency (million rupiahs), 2019</i> .....	365
11.5	Nilai dan Negara Tujuan Ekspor Non Migas di Kabupaten Wonosobo, 2017-2019 <i>Value and Destination of Non-Oil Export in Wonosobo Regency, 2017-2019</i> .....	366
11.6	Banyaknya Pengusaha yang Mengurus Perizinan Menurut Macam Perizinan di Kabupaten Wonosobo, 2020 <i>Number of Entrepreneurs Managing Permits According to Kinds of Permits in Wonosobo Regency, 2020</i> .....	367



11.7	Komoditas, Negara Tujuan dan Nilai Ekspor (USD) Berdasarkan Perusahaan di Kabupaten Wonosobo, 2018-2019 <i>Commodity, Destination and Export Value (USD) Based Companies in Wonosobo Regency, 2018-2019</i> .....	369
11.8	Pengadaan dan Penyaluran Komoditas BBM per Bulan di Kabupaten Wonosobo (ribu liter), 2019 <i>Commodities Procurement and Distribution of fuel per month in Wonosobo (thousand litre), 2019</i> .....	370
<b>12.</b>	<b>SISTEM NERACA REGIONAL/SYSTEM OF REGIONAL ACCOUNTS</b>	
12.1.	Produk Domestik Regional Bruto Atas Dasar Harga Berlaku Menurut Lapangan Usaha di Kabupaten Wonosobo (miliar rupiah), 2016–2020 <i>Gross Regional Domestic Product at Current Market Prices by Industry in Wonosobo Regency (billion rupiahs), 2016–2020</i> .....	381
12.2	Produk Domestik Regional Bruto Atas Dasar Harga Konstan 2010 Menurut Lapangan Usaha di Kabupaten Wonosobo (miliar rupiah), 2016–2020 <i>Gross Regional Domestic Product at 2010 Constant Market Prices by Industry in Wonosobo Regency (billion rupiahs), 2016–2020</i> .....	383
12.3	Distribusi Persentase Produk Domestik Regional Bruto Atas Dasar Harga Berlaku Menurut Lapangan Usaha di Kabupaten Wonosobo, 2016–2020 <i>Percentage Distribution of Gross Regional Domestic Product at Current Market Prices by Industry in Wonosobo Regency, 2016–2020</i> ...	385
12.4	Laju Pertumbuhan Produk Domestik Regional Bruto Atas Dasar Harga Konstan 2010 Menurut Lapangan Usaha di Kabupaten Wonosobo (persen), 2017–2020 <i>Growth Rate of Gross Regional Domestic Product at 2010 Constant Market Prices by Industry in Wonosobo Regency (percent), 2017–2020</i>	387
12.5	Produk Domestik Regional Bruto Atas Dasar Harga Berlaku Menurut Jenis Pengeluaran di Kabupaten Wonosobo (miliar rupiah), 2015–2019 <i>Gross Regional Domestic Product at Current Market Prices by Type of Expenditure in Wonosobo Regency (billion rupiahs), 2015–2019</i> .....	389
12.6	Produk Domestik Regional Bruto Atas Dasar Harga Konstan 2010 Menurut Jenis Pengeluaran di Kabupaten Wonosobo (miliar	

	rupiah), 2015–2019 <i>Gross Regional Domestic Product at 2010 Constant Market Prices by Type of Expenditure in Wonosobo Regency (billion rupiahs), 2015–2019</i> .....	390
12.7	Distribusi Persentase Produk Domestik Regional Bruto Atas Dasar Harga Berlaku Menurut Jenis Pengeluaran di Kabupaten Wonosobo (persen), 2015–2019 <i>Percentage Distribution of Gross Regional Domestic Product at Current Market Prices by Type of Expenditure in Wonosobo Regency (percent), 2015–2019</i> .....	391
12.7	Laju Pertumbuhan Produk Domestik Regional Bruto Atas Dasar Harga Konstan 2010 Menurut Jenis Pengeluaran di Kabupaten Wonosobo (persen), 2015–2019 <i>Growth Rate of Gross Regional Domestic Product at 2010 Constant Market Prices by Type of Expenditure in Wonosobo Regency (percent), 2015–2019</i> .....	392
<b>13.</b>	<b>PERBANDINGAN ANTAR KABUPATEN/KOTA/ REGENCY/ MUNICIPAL COMPARISON</b>	
13.1	Jumlah Penduduk Menurut Kabupaten/Kota di Provinsi Jawa Tengah (ribu), 2016–2020 <i>Population by Regency/Municipality in Jawa Tengah Province (thousand), 2016–2020</i> .....	401
13.2	Laju Pertumbuhan Produk Domestik Regional Bruto Atas Dasar Harga Konstan 2010 Menurut Kabupaten/Kota di Provinsi Jawa Tengah (persen), 2016–2020 <i>Rate of Growth of Gross Regional Domestic Products at Constant 2010 Prices by Regency/Municipality in Jawa Tengah Province (percent), 2016–2020</i> .....	402
13.3	Jumlah Penduduk Miskin Menurut Kabupaten/Kota di Provinsi Jawa Tengah (ribu), 2016–2020 <i>Number of Poor Population by Regency/Municipality in Jawa Tengah Province (thousand), 2016–2020</i> .....	403
13.4	Indeks Pembangunan Manusia Menurut Kabupaten/Kota di Provinsi Jawa Tengah, 2016–2020 <i>Human Development Index by Regency/Municipality in Jawa Tengah Province, 2016–2020</i> .....	404

13.5	Persentase Penduduk Miskin Menurut Kabupaten/Kota di Provinsi Jawa Tengah, 2016-2020 <i>Percentage of Poor People by Regency/Municipality in Jawa Tengah Province, 2016-2020</i> .....	405
13.6	Tingkat Pengangguran Terbuka dan Tingkat Partisipasi Angkatan Kerja (TPAK) Menurut Kabupaten/Kota di Provinsi Jawa Tengah, 2018-2020 <i>Unemployment Rate (UR) and Labour Force Participation Rate (LFPR) by Regency/Municipality in Jawa Tengah Province, 2018-2020</i> .....	406
13.7	Tingkat Pengangguran Terbuka dan Tingkat Partisipasi Angkatan Kerja (TPAK) Menurut Kabupaten/Kota di Provinsi Jawa Tengah, 2020 <i>Unemployment Rate (UR) and Labour Force Participation Rate (LFPR) by Regency/Municipality in Jawa Tengah Province, 2020</i> .....	407

## DAFTAR GAMBAR/LIST OF FIGURES

	Halaman Page
1.1 Luas Daerah menurut Kecamatan (%), 2020 <i>Area of Subdistrict (%), 2020</i> .....	6
2.1 Jumlah Pegawai Negeri Sipil Menurut Jenis Kelamin di Lingkungan Pemerintah Daerah Kabupaten Wonosobo, 2016-2020 <i>Number of Civil Servants by Sex in the Regional Government of Wonosobo Regency, 2016-2020</i> .....	28
3.1 Kepadatan Penduduk Menurut Kecamatan (jiwa per km <sup>2</sup> ), 2020 <i>Population Density by Subdistrict (people per sq.km), 2020</i> .....	89
3.2 Jumlah Penduduk Berumur 15 Tahun Keatas yang Bekerja, 2014-2020 <i>Population Aged 15 Years and Over Who Worked, 2014-2020</i> .....	90
4.1 Persentase Penduduk Miskin Di Kabupaten Wonosobo, 2016-2020 <i>Percentage of Poor Population in Wonosobo Regency, 2016-2020</i> .....	113
4.2 Jumlah Fasilitas Kesehatan, 2016-2020 <i>Number of Health Facilities, 2016-2020</i> .....	114
5.1 Luas Area Tanam menurut Jenis Tanaman (Ha), 2019 dan 2020 <i>Area of Planted by Plant Type (Ha), 2019 and 2020</i> .....	246
6.1 Jumlah Pelanggan Listrik dan Air, 2016-2020 <i>Number of Electricity and Water Customers, 2016-2020</i> .....	288
7.1 Tingkat Penghunian Kamar Hotel per Bulan (%), 2020 <i>Hotel Room Occupancy Rate per Month (%), 2020</i> .....	300
8.1 Panjang Jalan Kabupaten Menurut Kondisi (%), 2020 <i>Regency Road Length by Condition (%), 2020</i> .....	312
9.1 Rata-rata Harga Beras per Bulan (Rp.), 2019 dan 2020 <i>Average Price of Rice per Month (Rp.), 2019 and 2020</i> .....	335
9.2 Jumlah Bank di Wonosobo, 2020 <i>Number of Banks in Wonosobo, 2020</i> .....	336

10.1	Persentase Pengeluaran Rata-rata per Kapita Sebulan Menurut Jenis Pengeluaran, 2020 <i>Percentage of Average Monthly Per Capita Expenditure by Type of Expenditure, 2020</i> .....	347
10.2	Rata-rata Konsumsi Kalori Per Kapita sehari Menurut Kelompok Komoditas Makanan, 2020 <i>Average Daily Per Capita Calorie Consumption by Food Commodity Group, 2020</i> .....	348
11.1	Nilai Ekspor Non Migas (US\$), 2019 <i>Non-Oil and Gas Export Value (US \$), 2019</i> .....	361
12.1	Laju Pertumbuhan Produk Domestik Regional Bruto Atas Dasar Harga Konstan 2010 <i>Growth Rate of Gross Regional Domestic Product at 2010 Constant Market Prices</i> .....	380
13.1	Indeks Pembangunan Manusia Menurut Kabupaten/ Kota di Provinsi Jawa Tengah, 2020 <i>Human Development Index by Regency/Municipality in Jawa Tengah Province, 2020</i> .....	400

## PENJELASAN UMUM/EXPLANATORY NOTES

Tanda-tanda, satuan-satuan, dan lain-lainnya yang digunakan dalam publikasi ini adalah sebagai berikut:

*Symbols, measurement units, and acronyms which are used in this publication, are as follows:*

### 1. TANDA-TANDA/SYMBOLS

Data tidak tersedia/Data not available .....	: ...
Tidak ada atau nol /Null or zero .....	: -
Data dapat diabaikan/Data negligible .....	: 0
Tanda decimal/Decimal point .....	: ,
Data tidak dapat ditampilkan/Not applicable .....	: NA
Angka estimasi/Estimated figures .....	: e
Angka diperbaiki/Revised figures .....	: r
Angka sementara/Preliminary figures .....	: x
Angka sangat sementara/Very preliminary figures .....	: xx
Angka sangat sangat sementara/Very very preliminary figures .....	: xxx

### 2. SATUAN/UNITS

barel/barrel .....	: 158,99 liter/litres = 1/6,2898 m <sup>3</sup>
hektar (ha)/hectare (ha) .....	: 10 000 m <sup>2</sup>
kilometer (km)/kilometres (km) .....	: 1 000 meter/meters (m)
knot/knot .....	: 1,8523 km/jam (km/hour)
kuintal/quintal .....	: 100 kg
KWh .....	: 1 000 Watt hour
MWh .....	: 1 000 KWh
liter (untuk beras)/litre (for rice) .....	: 0,80 kg
MMSCF .....	: 1/35,3 m <sup>3</sup>
metrik ton (m.ton)/metric ton (m. ton) .....	: 0,98421 long ton = 1 000 kg
ons/ounce .....	: 28,31 gram/grams
ton .....	: 1 000 kg

Satuan lain: buah, dus, butir, helai/lembar, kaleng, batang, pulsa, ton kilometer (ton-km), jam, menit, persen (%).

*Other units: unit, pack, pieces, sheet, tin, pulse, ton-kilometres(ton-km), hour, minute, percent (%).*

Perbedaan angka di belakang koma disebabkan oleh pembulatan angka.

*The difference in decimal numbers is caused by rounding.*



## DAFTAR SINGKATAN/ LIST OF ABBREVIATIONS

SI	: Stasiun Iklim
SIMPK	: Stasiun Meteorologi Pertanian Khusus
t.t	: Tempat tidur
BCG	: Bacillus Calmette Guerin
DPT	: Difteri, Pertusis, Tetanus
TT	: Tetanus Toxoid
IOT	: Industri Obat Tradisional/ <i>Traditional Medicine Industry</i>
IKOT	: Industri Kecil Obat Tradisional/ <i>Traditional Medicine Small</i>
Alkes	: Alat kesehatan/ <i>Health Kits</i>
PKRT	: Perbekalan Kesehatan Rumah tangga/ <i>Household Health Logistics</i>
Kompl	: Komplemen/ <i>Complement</i>
IRTP	: Industri Pangan Produksi Rumah Tangga/ <i>Foods Home Industry</i>
PBF	: Pedagang Besar Farmasi/ <i>Pharmacy Whole-seller</i>
GFK	: Gudang Farmasi Kab/Kota/Regency/ <i>Municipality Pharmacy Warehouse</i>
RB	: Rumah Bersalin/ <i>Delivery House</i>
Pustu	: Puskesmas pembantu/ <i>Auxiliary Public Health Center</i>
BP	: Balai Pengobatan/ <i>Polyclinic</i>
TPS	: Tempat Pembuangan Sementara / <i>landfill</i>
Jamkesmas	: Jaminan kesehatan masyarakat miskin/ <i>Poor public health insurance</i>
PJKMU	: Program Jaminan Kesehatan Masyarakat Umum
SIUP	: Surat Ijin Usaha Perdagangan/ <i>Trading Permission Letter</i>
TDP	: Tanda Daftar Perusahaan/ <i>Company Registration Identity</i>
API	: Angka Pengenal Importir/ <i>Importer's Identity Number</i>





## Statistik Kunci, 2018–2020

### Key Statistics, 2018–2020

Rincian/Description	Satuan/Unit	2018	2019	2020
(1)	(2)	(3)	(4)	(5)
<b>SOSIAL/SOCIAL</b>				
Penduduk <sup>1</sup> /Population <sup>1</sup>	ribu/thousand	787.35	790.49	879.124
Laju Pertumbuhan Penduduk <sup>1</sup> /Population Growth <sup>1</sup>	%	0.42	0.40	1.49
Angka Harapan Hidup <sup>1-e</sup> /Life Expectancy Rate <sup>1</sup>	tahun/years	71.46	71.60	71.82
Tingkat Partisipasi Angkatan Kerja -TPAK <sup>2,3</sup> Labour Force Participation Rate-LFPR <sup>2,3</sup>	%	60.42	71.91	71.26
Tingkat Pengangguran Terbuka-UR <sup>2</sup> Unemployment Rate-UR <sup>2</sup>	%	3.44	3.47	5.37
Penduduk Miskin <sup>5</sup> /Poor People <sup>4</sup>	ribu/thousand	138.32	131.30	137.6
Persentase Penduduk Miskin <sup>4</sup> Percentage of Poor People <sup>4</sup>	%	17.58	16.63	17.36
Indeks Pembangunan Manusia-IPM <sup>5</sup> Human Development Index <sup>5</sup>	—	67.81	68.27	68.22
<b>EKONOMI/ECONOMIC</b>				
Produk Domestik Regional Bruto (PDRB) Harga Berlaku <sup>6</sup> Gross Regional Domestic Bruto (GRDP) at Current Price <sup>6</sup>	juta rupiah million rupiahs	17 493.24**	18 854.45**	18 857.78
Laju Pertumbuhan Ekonomi <sup>8</sup> /Economic Growth <sup>7</sup>	%	5.06**	5.61**	-1.66
PDRB Per Kapita Harga Berlaku <sup>6,8</sup> Per Capita of GRDP at Current Price <sup>6,8</sup>	juta rupiah million rupiahs	22.22**	23.85**	21.45

- Catatan/Notes: <sup>1</sup> Hasil proyeksi penduduk Indonesia 2010–2035 (pertengahan tahun/Juni)/The result of Indonesia population projection 2010–2035 (mid year/June)
- <sup>2</sup> Kondisi Agustus/Condition at August
- <sup>3</sup> Menggunakan penimbang hasil proyeksi penduduk tahun 2010–2035/Weighted by the 2010–2035 population projection
- <sup>4</sup> Kondisi Maret/Condition at March
- <sup>5</sup> Sejak tahun 2010, IPM dihitung dengan metode baru. Komponen IPM metode baru adalah angka harapan hidup saat lahir, harapan lama sekolah, rata-rata lama sekolah, dan pengeluaran per kapita/Since 2010, HDI was calculated using new method. New HDI component are life expectancy at birth, expected years of schooling, means years of schooling, and expenditure per capita
- <sup>6</sup> Mulai tahun 2010 mengadopsi System of National Account 2008 (SNA 2008)/Since 2010 is in line with System of National Account 2008 (SNA 2008)
- <sup>7</sup> Menggunakan tahun dasar 2010 (2010=100)/Using 2010 base year (2010=100)
- <sup>8</sup> Menggunakan proyeksi penduduk berdasarkan hasil SP2010/Using population projection based on SP2010



# 1

## GEOGRAFI DAN IKLIM GEOGRAPHY AND CLIMATE

Luas wilayah Kabupaten Wonosobo  
984,68 km<sup>2</sup>



Luas Wilayah terkecil  
Kecamatan Wonosobo  
32,38 km<sup>2</sup>

Luas Wilayah terbesar  
Kecamatan Wadaslintang  
127,16 km<sup>2</sup>

Rata-rata curah hujan tertinggi  
Kabupaten Wonosobo Tahun 2020  
Bulan Februari

25 mm

Banyaknya hari hujan  
Kabupaten Wonosobo Tahun 2020

207 hari





**PENJELASAN TEKNIS**

1. Secara astronomis, Kabupaten Wonosobo terletak antara 7°11' - 7°36' Lintang Selatan dan 109°43' - 110°04' Bujur Timur.
2. Berdasarkan posisi geografisnya, Kabupaten Wonosobo memiliki batas-batas, Utara: Kabupaten Kendal dan Kabupaten Batang; Timur: Kabupaten Temanggung dan Kabupaten Magelang; Selatan: Kabupaten Kebumen dan Kabupaten Purworejo; Barat Kabupaten Banjarnegara dan Kabupaten Kebumen.
3. Secara administratif, Kabupaten Wonosobo terbagi menjadi 15 kecamatan.
4. Meter di atas permukaan laut (mdpl) merupakan istilah yang digunakan untuk menjelaskan ketinggian suatu tempat dari permukaan laut, dinyatakan dalam meter. "Diatas permukaan laut" dihitung dua kali, yaitu ketika bulan berada di balik koordinat gunung tersebut dan ketika bulan berada di atas koordinat gunung. Jadi, perhitungan ini adalah rata-rata pada saat tinggi air di sekitar gunung ada di titik paling rendah (surut) ditambah pada saat tinggi air di sekitar gunung ada di titik paling tinggi (pasang). Tinggi itu adalah sebuah perkiraan rata-rata ketika air surut dan ketika air pasang.

**TECHNICAL NOTES**

1. *Astronomically, Wonosobo Regency is located between 7°11' - 7°36' South latitude, and 109°43' - 110°04' East longitude.*
2. *In terms of geographic position, Wonosobo Regency has boundaries as follows, North: Kendal Regency and Batang Regency; East: Temanggung Regency and Magelang Regency; South: Kebumen Regency and Purworejo Regency; West: Banjarnegara Regency and Kebumen Regency.*
3. *Administratively, Wonosobo Regency is divided into 15 sub districts.*
4. *Meter above sea level (masl) is a term used to describe the height of a place from sea level, expressed in meters. "Above sea level" is calculated twice, namely when the moon is behind the coordinates of the mountain and when the moon is above the coordinates of the mountain. So, this calculation is the average when the water level around the mountain is at the lowest point (low tide) plus when the water level around the mountain is at the highest point (tide). The height is an estimate of the average during low tide and during high tide.*

**ULASAN**

Kabupaten Wonosobo terletak di Provinsi Jawa Tengah. Secara geografis Kabupaten Wonosobo terletak antara 7°11' dan 7°36' Lintang Selatan, 109°43' dan 110°04' Bujur Timur. Berjarak sekitar 120 km dari Semarang, ibukota Provinsi Jawa Tengah dan sekitar 520 km dari Jakarta, ibukota negara.

Kabupaten Wonosobo merupakan daerah pegunungan dengan ketinggian berkisar antara 275 meter sampai dengan 2 250 meter di atas permukaan laut.

Adapun batas wilayahnya adalah sebagai berikut:

- Sebelah utara dengan Kabupaten Kendal dan Kabupaten Batang.
- Sebelah timur dengan Kabupaten Temanggung dan Kabupaten Magelang.
- Sebelah selatan dengan Kabupaten Kebumen dan Kabupaten Purworejo
- Sebelah barat dengan Kabupaten Banjarnegara dan Kabupaten Kebumen.

Luas Kabupaten Wonosobo adalah 984,68 km<sup>2</sup>, dengan kondisi kemiringan biogeofisik sebagai berikut:

- 3-8° seluas 0,544 km<sup>2</sup>
- 8-15° seluas 247,691 km<sup>2</sup>
- 15-40° seluas 421,736 km<sup>2</sup>
- >40° seluas 318,299 km<sup>2</sup>.

**DESCRIPTION**

*Wonosobo Regency is located in Central Java Province. Geographically, Wonosobo Regency is located between 7°11' and 7°36' south latitude, 109°43' and 110°04' east longitude. It is about 120 km from Semarang, the capital of Central Java Province and about 520 km from Jakarta, the national capital.*

*Wonosobo Regency is a mountainous area with an altitude ranging from 275 meters to 2 250 meters above sea level.*

*The boundaries are as follows:*

- *In the north with Kendal Regency and Batang Regency.*
- *In the east with Temanggung Regency and Magelang Regency.*
- *In the south with Kebumen Regency and Purworejo Regency.*
- *On the west side with Banjarnegara Regency and Kebumen Regency.*

*The area of Wonosobo Regency is 984.68 km<sup>2</sup>, with the following biogeophysical slope conditions:*

- *3-8° covering an area of 0.544 km<sup>2</sup>*
- *8-15° covering an area of 247,691 km<sup>2</sup>*
- *15-40° covering an area of 421,736 km<sup>2</sup>*
- *>40° covering an area of 318,299 km<sup>2</sup>.*

Kabupaten Wonosobo terdiri atas 15 kecamatan, dimana kecamatan terluas adalah Kecamatan Wadaslintang (127,16 km<sup>2</sup>) dan Kecamatan Wonosobo sebagai kecamatan yang terkecil (32,28 km<sup>2</sup>).

Sebagai daerah beriklim tropis, Wonosobo hanya mengenal dua musim, yaitu musim kemarau dan musim penghujan.

Sepanjang tahun 2021 terjadi curah hujan yang fluktuatif dan beragam menurut bulan. Curah hujan tertinggi tercatat pada bulan Februari dengan 25 mm, sedangkan terendah terjadi pada bulan Juli sebesar 6 mm.

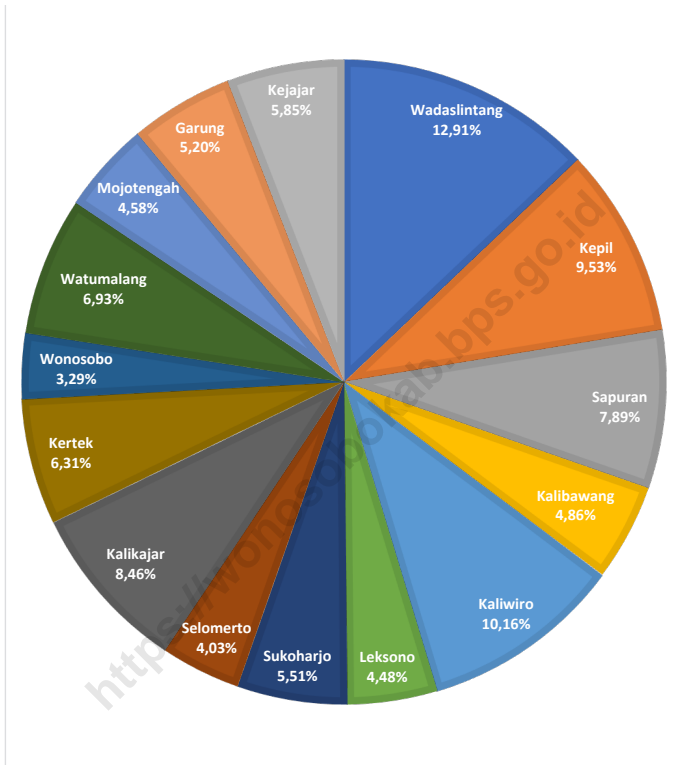
*Wonosobo Regency consists of 15 subdistricts, of which the largest subdistrict is Wadaslintang Subdistrict (127.16 km<sup>2</sup>) and Wonosobo Subdistrict as the smallest subdistrict (32.28 km<sup>2</sup>).*

*As a tropical area, Wonosobo only has two seasons, namely the dry season and the rainy season.*

*During the year 2021, rainfall is fluctuating and varies according to month. The highest rainfall is recorded in February with 25 mm, while the lowest is in July with 6 mm.*



**Gambar 1.1** Luas Daerah menurut Kecamatan (%), 2020  
**Figures 1.1** Area of Subdistrict (%), 2020



Sumber/Source : Badan Pusat Statistik Kabupaten Wonosobo/BPS-Statistics of Wonosobo Regency

## 1.1 KEADAAN GEOGRAFI GEOGRAPHY CONDITION

**Tabel**  
**Table** 1.1.1 **Luas Daerah dan Jumlah Pulau Menurut Kecamatan di Kabupaten Wonosobo, 2020**  
**Total Area and Number of Islands by Subdistrict in Wonosobo Regency, 2020**

Kecamatan Subdistrict	Ibukota Kecamatan Capital of Subdistrict	Luas Total Area (km <sup>2</sup> /sq.km)
(1)	(2)	(3)
Wadaslintang	Wadaslintang	127,16
Kepil	Kepil	93,87
Sapuran	Sapuran	77,72
Kalibawang	Karangsambung	47,82
Kaliwiro	Kaliwiro	100,08
Leksono	Leksono	44,07
Sukoharjo	Sukoharjo	54,29
Selomerto	Selomerto	39,71
Kalikajar	Kalikajar	83,3
Kertek	Kertek	62,14
Wonosobo	Jaraksari	32,38
Watumalang	Wonoroto	68,23
Mojotengah	Kalibeber	45,07
Garung	Garung	51,22
Kejajar	Kejajar	57,62
<b>Wonosobo</b>	<b>Wonosobo</b>	<b>984,68</b>

Lanjutan Tabel/*Continued Table 1.1.1*

Kecamatan <i>Subdistrict</i>	Persentase terhadap Luas Kabupaten <i>Percentage to Regency Area</i>	Jumlah Pulau <i>Number of Islands</i>
(1)	(4)	(5)
Wadaslintang	12,91	1
Kepil	9,53	1
Sapuran	7,89	1
Kalibawang	4,86	1
Kaliwiro	10,16	1
Leksono	4,48	1
Sukoharjo	5,51	1
Selomerto	4,03	1
Kalikajar	8,46	1
Kertek	6,31	1
Wonosobo	3,29	1
Watumalang	6,93	1
Mojotengah	4,58	1
Garung	5,20	1
Kejajar	5,85	1
<b>Wonosobo</b>	<b>100,00</b>	<b>1</b>

Sumber/*Source*: Badan Pusat Statistik Kabupaten Wonosobo/*BPS-Statistics of Wonosobo Regency*

**Tabel**  
**Table** 1.1.2**Tinggi Wilayah dan Jarak ke Ibukota Kabupaten Menurut Kecamatan di Kabupaten Wonosobo, 2020**  
**Altitude and Distance to the Capital of Regency by Subdistrict in Wonosobo Regency, 2020**

Kecamatan Subdistrict	Tinggi Wilayah (mdpl) Altitude (m a.s.l)	Jarak ke Ibukota Kabupaten Distance to the Capital of Regency
(1)	(2)	(3)
Wadaslintang	275	37,40
Kepil	522	27,30
Sapuran	760	19,10
Kalibawang	626	28,10
Kaliwiro	360	23,50
Leksono	512	10,70
Sukoharjo	400	19,10
Selomerto	640	7,40
Kalikajar	815	13,40
Kertek	825	11,20
Wonosobo	744	2,40
Watumalang	910	12,20
Mojotengah	860	3,60
Garung	1 019	7,90
Kejajar	1 378	14,60
<b>Wonosobo</b>	<b>744</b>	<b>00,00</b>

Sumber/Source: Badan Pusat Statistik Kabupaten Wonosobo/BPS-Statistics of Wonosobo Regency

## 1.2 KEADAAN IKLIM CLIMATE CONDITION

**Tabel** 1.2.1 **Pengamatan Unsur Iklim Menurut Bulan di Stasiun Geofisika Banjarnegara, 2020**  
**Table** 1.2.1 **Observation of Climate Elements By Months at Banjarnegara Geophysical Station, 2020**

Bulan Month	Suhu/Temperature (°C)			Kelembaban/Humidity (%)		
	Minimum	Rata-rata Average	Maksimum Maximum	Minimum	Rata-rata Average	Maksimum Maximum
(1)	(2)	(3)	(4)	(5)	(6)	(7)
Januari/January	20,20	25,07	30,60	57,00	82,89	97,00
Februari/February	21,00	25,04	30,60	62,00	82,78	97,00
Maret/March	20,40	25,28	29,80	61,00	82,98	97,00
April/April	20,80	25,48	29,80	66,00	83,59	95,00
Mei/May	21,40	25,26	31,20	65,00	84,85	100,00
Juni/June	19,60	24,57	29,60	66,00	83,53	93,00
Juli/July	17,60	23,62	28,00	61,00	83,13	95,00
Agustus/August	18,80	23,91	29,80	64,00	82,85	95,00
September/September	18,60	24,40	30,20	57,00	81,23	97,00
Oktober/October	19,80	24,13	29,20	63,00	86,62	97,00
November/November	19,80	24,89	30,00	66,00	84,18	97,00
Desember/December	19,80	24,62	30,40	57,00	82,76	97,00

Lanjutan Tabel/*Continued Table 1.2.1*

Bulan Month	Kecepatan Angin (m/det) Wind Velocity (m/sec)			Tekanan Udara/Atmospheric Pressure (mb)		
	Minimum	Rata-rata Average	Maksimum Maximum	Minimum	Rata-rata Average	Maksimum Maximum
(1)	(8)	(9)	(10)	(11)	(12)	(13)
Januari/January	calm	1,76	6,69	-	-	-
Februari/February	calm	1,59	6,69	-	-	-
Maret/March	calm	1,68	6,17	-	-	-
April/April	calm	1,70	5,66	-	-	-
Mei/May	calm	1,70	4,63	-	-	-
Juni/June	calm	1,56	6,17	-	-	-
Juli/July	calm	1,44	5,14	-	-	-
Agustus/August	calm	1,50	4,63	-	-	-
September/September	calm	1,62	4,63	-	-	-
Oktober/October	calm	1,58	5,14	-	-	-
November/November	calm	1,54	7,20	-	-	-
Desember/December	calm	1,23	4,63	-	-	-

Lanjutan Tabel/*Continued Table 1.2.1*

<b>Bulan Month</b>	<b>Jumlah Curah Hujan Number of Precipitation (mm)</b>	<b>Jumlah Hari Hujan (hari) Number of Rainy Days (day)</b>	<b>Penyinaran Matahari Duration of Sunshine (%)</b>
(1)	(14)	(15)	(16)
Januari/January	196,50	8	47,19
Februari/February	136,90	8	48,19
Maret/March	458,40	19	47,98
April/April	331,20	14	47,29
Mei/May	234,70	12	46,83
Juni/June	41,50	5	61,02
Juli/July	32,40	7	49,79
Agustus/August	12,30	6	52,95
September/September	37,20	8	50,86
Oktober/October	448,10	16	43,33
November/November	269,70	12	55,94
Desember/December	623,50	21	38,39

Sumber/Source: Stasiun Geofisika Banjarnegara/ Banjarnegara Geophysical Station

**Tabel**  
**Table** 1.2.2

**Banyaknya Hari Hujan Menurut Bulan dan Kecamatan di Kabupaten Wonosobo, 2020**  
**Number of Rainy Days by Month and Subdistrict in Wonosobo Regency, 2020**

Kecamatan Subdistrict	Januari January	Febru- ari February	Maret March	April April	Mei May	Juni June	Juli July
(1)	(2)	(3)	(4)	(5)	(6)	(7)	(8)
Wadaslintang	20	22	20	14	16	10	8
Kepil	22	23	17	15	17	8	3
Sapuran	23	24	23	18	17	10	7
Kalibawang	19	25	23	16	21	5	5
Kaliwiro	20	23	26	17	17	9	7
Leksono	23	23	24	20	24	12	9
Sukoharjo	20	26	18	25	19	8	5
Selomerto	22	22	20	23	21	9	4
Kalikajar	22	22	27	25	17	7	7
Kertek	23	23	26	22	16	7	5
Wonosobo	27	24	29	25	24	9	9
Watumalang	27	26	27	26	20	11	11
Mojotengah	24	23	23	19	18	6	10
Garung	29	23	26	21	17	11	9
Kejajar	28	28	25	25	14	6	2
<b>Rata-Rata/ Average</b>	<b>23,3</b>	<b>23,8</b>	<b>23,6</b>	<b>20,7</b>	<b>18,5</b>	<b>8,5</b>	<b>6,7</b>



Lanjutan Tabel/*Continued Table 1.2.2*

Kecamatan Subdistrict	Agustus August	Sep- tember Sep- tember	Oktober October	Novem- ber Novem- ber	Desem- ber Decem- ber	Jumlah Total
(1)	(9)	(10)	(11)	(12)	(13)	(14)
Wadaslintang	5	14	24	23	29	205
Kepil	3	4	20	23	25	180
Sapuran	4	10	24	23	17	200
Kalibawang	3	11	17	...	...	145
Kaliwiro	11	13	23	27	28	221
Leksono	6	14	21	24	27	227
Sukoharjo	2	7	25	24	27	206
Selomerto	4	4	25	22	27	203
Kalikajar	10	13	23	20	26	219
Kertek	10	14	27	20	23	216
Wonosobo	8	14	29	29	28	255
Watumalang	9	15	31	27	25	255
Mojotengah	5	...	27	20	...	175
Garung	11	...	22	19	...	188
Kejajar	4	6	18	23	26	205
<b>Rata-Rata/ Average</b>	<b>6,3</b>	<b>10,7</b>	<b>23,7</b>	<b>23,1</b>	<b>25,7</b>	<b>206,7</b>

Sumber/*Source*: Dinas Pangan, Pertanian dan Perikanan Kabupaten Wonosobo/ *Food, Agriculture and Fisheries Service of Wonosobo Regency*

**Tabel**  
**Table** 1.2.3

**Banyaknya Curah Hujan Menurut Bulan dan Kecamatan di Kabupaten Wonosobo, 2020**  
**Number of Rainfall by Month and Subdistrict in Wonosobo Regency, 2020**

Kecamatan Subdistrict	Januari January	Februari February	Maret March	April April	Mei May	Juni June
(1)	(2)	(3)	(4)	(5)	(6)	(7)
Wadaslintang	399	574	547	234	200	86
Kepil	578	874	632	285	518	120
Sapuran	464	907	576	354	511	229
Kalibawang	463	746	603	287	311	31
Kaliwiro	413	576	559	249	230	76
Leksono	462	615	672	313	401	164
Sukoharjo	515	594	460	583	461	105
Selomerto	726	516	480	259	286	65
Kalikajar	569	514	687	323	543	81
Kertek	654	412	548	230	566	118
Wonosobo	603	452	521	397	557	45
Watumalang	472	408	776	309	347	45
Mojotengah	568	549	624	330	434	46
Garung	582	370	335	277	358	39
Kejajar	505	660	574	317	198	73
<b>Rata-Rata/ Average</b>	<b>531,5</b>	<b>584,5</b>	<b>572,9</b>	<b>316,5</b>	<b>394,7</b>	<b>88,2</b>

Lanjutan Tabel/*Continued Table 1.2.3*

Kecamatan Subdistrict	Juli July	Agustus August	Sep- tember Sep- tember	Oktober October	Novem- ber Novem- ber	Desem- ber Decem- ber
(1)	(8)	(9)	(10)	(11)	(12)	(13)
Wadaslintang	15	99	114	535	518	681
Kepil	41	24	18	511	567	612
Sapuran	45	127	176	614	773	496
Kalibawang	10	62	71	299	...	...
Kaliwiro	17	96	104	511	490	639
Leksono	41	94	84	421	429	519
Sukoharjo	13	75	105	489	568	528
Selomerto	23	84	29	562	442	584
Kalikajar	47	61	136	415	521	735
Kertek	47	98	153	452	545	717
Wonosobo	64	94	146	466	382	577
Watumalang	25	40	131	575	522	845
Mojotengah	86	55	...	431	441	...
Garung	65	64	...	251	385	...
Kejajar	21	55	39	175	449	642
<b>Rata-Rata/ Average</b>	<b>37,3</b>	<b>75,2</b>	<b>100,5</b>	<b>447,1</b>	<b>502,3</b>	<b>631,3</b>

Sumber/*Source*: Dinas Pangan, Pertanian dan Perikanan Kabupaten Wonosobo/ *Food, Agriculture and Fisheries Service of Wonosobo Regency*

**Tabel**  
**Table** 1.2.4**Rata-rata Hari Hujan Menurut Bulan dan Kecamatan di Kabupaten Wonosobo, 2020**  
**Average Rainy Days by Month and Subdistrict in Wonosobo Regency, 2020**

Kecamatan Subdistrict	Januari January	Februari February	Maret March	April April	Mei May	Juni June
(1)	(2)	(3)	(4)	(5)	(6)	(7)
Wadaslintang	20	26	27	17	13	9
Kepil	26	38	37	19	30	15
Sapuran	20	38	25	20	30	23
Kalibawang	24	30	26	18	15	6
Kaliwiro	21	25	22	15	14	8
Leksono	20	27	28	16	17	14
Sukoharjo	26	23	26	23	24	13
Selomerto	33	23	24	11	14	7
Kalikajar	26	23	25	13	32	12
Kertek	28	18	21	10	35	17
Wonosobo	22	19	18	16	23	5
Watumalang	17	16	29	12	17	4
Mojotengah	24	24	27	17	24	8
Garung	20	16	13	13	21	4
Kejajar	18	24	23	13	14	12
<b>Rata-Rata/ Average</b>	<b>23</b>	<b>25</b>	<b>25</b>	<b>16</b>	<b>22</b>	<b>10</b>

Lanjutan Tabel/*Continued Table 1.2.4*

Kecamatan Subdistrict	Juli July	Agustus August	Sep- tember Sep- tember	Oktober October	Novem- ber Novem- ber	Desem- ber Decem- ber
(1)	(8)	(9)	(10)	(11)	(12)	(13)
Wadaslintang	2	20	8	22	23	23
Kepil	14	8	5	26	25	24
Sapuran	6	32	18	26	34	29
Kalibawang	2	21	6	18	...	...
Kaliwiro	2	9	8	22	18	23
Leksono	5	16	6	20	18	19
Sukoharjo	3	38	15	20	24	20
Selomerto	6	21	7	22	20	22
Kalikajar	7	6	10	18	26	28
Kertek	9	10	11	17	27	31
Wonosobo	7	12	10	16	13	21
Watumalang	2	4	9	19	19	34
Mojotengah	9	11	...	16	22	...
Garung	7	6	...	11	20	...
Kejajar	11	14	7	10	20	25
<b>Rata-Rata/ Average</b>	<b>6</b>	<b>15</b>	<b>9</b>	<b>19</b>	<b>22</b>	<b>25</b>

Sumber/*Source*: Dinas Pangan, Pertanian dan Perikanan Kabupaten Wonosobo/ *Food, Agriculture and Fisheries Service of Wonosobo Regency*

**Tabel**  
**Table** 1.2.5

**Banyaknya Hari Hujan Menurut Kecamatan di Kabupaten Wonosobo, 2015-2020**  
**Number of Rainy Days by Subdistrict in Wonosobo Regency, 2015-2020**

Kecamatan Subdistrict	2015	2016	2017	2018	2019	2020
(1)	(2)	(3)	(4)	(5)	(6)	(7)
Wadaslintang	140	254	161	...	...	205
Kepil	...	...	177	...	...	180
Sapuran	159	272	169	...	...	200
Kalibawang	112	227	167	...	...	145
Kaliwiro	143	261	160	...	...	221
Leksono	...	...	130	...	...	227
Sukoharjo	158	239	144	...	...	206
Selomerto	149	272	176	...	...	203
Kalikajar	164	261	207	...	...	219
Kertek	190	277	216	...	...	216
Wonosobo	149	283	210	...	...	255
Watumalang	197	305	223	...	...	255
Mojotengah	146	209	192	...	...	175
Garung	159	312	218	...	...	188
Kejajar	177	244	252	...	...	205

Sumber/Source: Dinas Pangan, Pertanian dan Perikanan Kabupaten Wonosobo/ Food, Agriculture and Fisheries Service of Wonosobo Regency

**Tabel**  
**Table 1.2.6****Banyaknya Curah Hujan Menurut Kecamatan di  
Kabupaten Wonosobo, 2015-2020**  
*Number of Rainfalls by Subdistrict in Wonosobo Regency,  
2015-2020*

Kecamatan Subdistrict	2015	2016	2017	2018	2019	2020
(1)	(2)	(3)	(4)	(5)	(6)	(7)
Wadaslintang	2 521	3 739	2 468	...	...	4 002
Kepil	...	...	3 430	...	...	4 780
Sapuran	2 803	6 445	3 673	...	...	5 272
Kalibawang	2 979	4 849	3 866	...	...	2 883
Kaliwiro	2 898	4 074	2 612	...	...	3 960
Leksone	...	...	2 732	...	...	4 215
Sukoharjo	2 673	5 467	3 584	...	...	4 496
Selomerto	2 589	5 133	3 541	...	...	4 056
Kalikajar	3 367	5 116	3 506	...	...	4 632
Kertek	1 295	3 541	3 275	...	...	4 540
Wonosobo	3 457	5 250	3 309	...	...	4 304
Watumalang	2 456	4 043	2 590	...	...	4 495
Mojoagung	2 757	5 070	3 422	...	...	3 564
Garung	3 212	5 147	3 433	...	...	2 726
Kejajar	2 136	4 141	3 578	...	...	3 708

Sumber/Source: Dinas Pangan, Pertanian dan Perikanan Kabupaten Wonosobo/ *Food, Agriculture and Fisheries Service of Wonosobo Regency*

**Tabel**  
**Table** 1.2.7**Rata-rata Hari Hujan Menurut Kecamatan di Kabupaten Wonosobo, 2015-2020**  
**Average Rainy Days by Subdistrict in Wonosobo Regency, 2015-2020**

Kecamatan Subdistrict	2015	2016	2017	2018	2019	2020
(1)	(2)	(3)	(4)	(5)	(6)	(7)
Wadaslintang	18,42	21,17	11,50	...	...	17,08
Kepil	...	...	12,54	...	...	15,00
Sapuran	18,33	22,67	12,07	...	...	16,67
Kalibawang	20,42	18,92	11,93	...	...	14,50
Kaliwiro	13,08	21,75	11,43	...	...	18,42
Leksono	...	...	9,28	...	...	18,92
Sukoharjo	13,67	19,92	10,29	...	...	17,17
Selomerto	15,00	22,67	12,57	...	...	16,92
Kalikajar	18,17	21,75	14,79	...	...	18,25
Kertek	6,50	23,08	15,43	...	...	18,00
Wonosobo	14,17	23,58	15,00	...	...	21,25
Watumalang	7,75	25,42	15,93	...	...	21,25
Mojoengah	17,75	17,42	13,71	...	...	17,50
Garung	13,17	26,00	15,57	...	...	18,80
Kejajar	12,00	20,33	18,00	...	...	17,08

Sumber/Source: Dinas Pangan, Pertanian dan Perikanan Kabupaten Wonosobo/ *Food, Agriculture and Fisheries Service of Wonosobo Regency*





# 2

## PEMERINTAHAN GOVERNMENT



Terdiri dari

15  
Kecamatan

29  
Kelurahan

236  
Desa

Jumlah Aparatur Sipil Negara Kabupaten Wonosobo Tahun 2020

Menurut Golongan

1768 ASN Golongan IV

3551 ASN Golongan III

778 ASN Golongan II

202 ASN Golongan I

Menurut Jenis Kelamin



3.028

Laki-laki  
(48,07%)



3.271

Perempuan  
(51,93%)



**PENJELASAN TEKNIS****TECHNICAL NOTES**

1. Pembagian administratif Indonesia adalah pembagian wilayah daratan dan perairan di Indonesia untuk dikelola oleh pemerintah daerah di dalam batas-batas wilayahnya masing-masing menurut prinsip otonomi, dekonsentrasi, desentralisasi, dan tugas pembantuan.
  2. Kabupaten dan Kota memiliki tingkat yang setara serta memiliki pemerintah daerah dan lembaga legislatif sendiri. Secara umum, kabupaten lebih luas daripada kota. Kabupaten dipimpin oleh seorang Bupati dengan Dewan Perwakilan Rakyat Daerah Kabupaten, sedangkan kota dipimpin oleh seorang Walikota dengan Dewan Perwakilan Rakyat Daerah Kota. Baik Bupati maupun Walikota dipilih melalui proses pemilihan umum.
  3. Kecamatan adalah wilayah administratif yang merupakan kepanjangan tangan dari pemerintah kabupaten atau kota.
  4. Tingkatan di bawah kecamatan adalah kelurahan atau desa. Kelurahan dipimpin oleh seorang lurah, sedangkan desa dipimpin oleh seorang kepala desa. Hingga ke tingkatan desa inilah pembagian administratif Indonesia resmi digunakan.
1. *The administrative divisions of Indonesia are the division of lands and waters which are managed by the local government with the boundaries of each region according to the principles of autonomy, deconcentration, decentralization, and assistance.*
  2. *Regencies and Cities have an equal level and have their own local governments and legislative bodies. In general, regencies are wider than cities. The regency is led by a Regent with a Regency Regional People's Representative Council, while the city is led by a Mayor with a City Regional People's Representative Council. Both the Regent and Mayor are elected through a general election process.*
  3. *Subdistrict is an administrative region that is an arm of the regency or city government.*
  4. *The Lowest level is a village or rural subdistrict. Urban villages are led by a headman, while the village is led by a village chief. The administrative division of Indonesia is officially used until the village level.*

**ULASAN**

Kabupaten Wonosobo meliputi 15 kecamatan dengan 265 desa/kelurahan dan dipimpin seorang Bupati dan Wakil Bupati. Setiap Kecamatan dipimpin oleh Camat, dan sebanyak 29 kelurahan dipimpin oleh Lurah serta 236 desa oleh Kepala Desa.

Jumlah Anggota Dewan Perwakilan Rakyat Daerah Kabupaten Wonosobo Tahun 2020 sebanyak 45 orang, yang terdiri dari 43 laki-laki dan 2 perempuan.

Dari hasil pemilihan Bupati dan Wakil Bupati tahun 2020, terpilih pasangan Afif Nurhidayat dan Muhammad Albar yang merupakan calon tunggal dengan perolehan suara 269 789.

Pada tahun 2020 terdapat 6 299 Pegawai Negeri Sipil yang terdiri dari 3 028 laki-laki dan 3 271 perempuan.

Pendidikan Pegawai Negeri Sipil di lingkup Pemerintah Daerah Kabupaten Wonosobo lebih baik dibandingkan pendidikan pekerja pada umumnya. Pegawai yang berpendidikan rendah (SD dan SLTP sederajat) hanya 4,21 persen, sementara yang berpendidikan diploma dan universitas mencapai 83,39 persen.

Dilihat dari kepangkatannya, 56,37 persen PNS bergolongan III, sedangkan PNS Golongan I hanya sebesar 3,21 persen.

Pada tahun 2020 realisasi pendapatan dan belanja daerah Kabupaten Wonosobo sebesar Rp 1 842 850 179 249,- dan Rp 1 821 376 713 277,-.

**DESCRIPTION**

*Wonosobo Regency covers 15 subdistricts with 265 villages/kelurahan and is led by a Regent and Deputy Regent. Each subdistrict is led by a Camat, and as many as 29 kelurahan are led by a Lurah and 236 villages by a Village Head.*

*The number of members of the Regional People's Representative Council of Wonosobo Regency in 2020 is 45 people, consisting of 43 men and 2 women.*

*From the results of the election for the Regent and Deputy Regent in 2020, the pair Afif Nurhidayat and Muhammad Albar were elected, who were the only candidates with 269 789 votes.*

*In 2020 there are 6 299 Civil Servants, consisting of 3 028 men and 3 271 women.*

*Education of Civil Servants within the Wonosobo Regency Government is better than that of workers in general. Employees with low education (SD and SLTP equivalent) are only 4,21 percent, while those with diploma and university education reach 83,39 percent.*

*Judging from the rank, 56.37 percent of civil servants are in class III, while civil servants for class I are only 3.21 percent.*

*In 2020, the realization of regional income and expenditure in Wonosobo Regency is IDR 1 842 850 179 249 and IDR 1 821 376 713 277, -.*

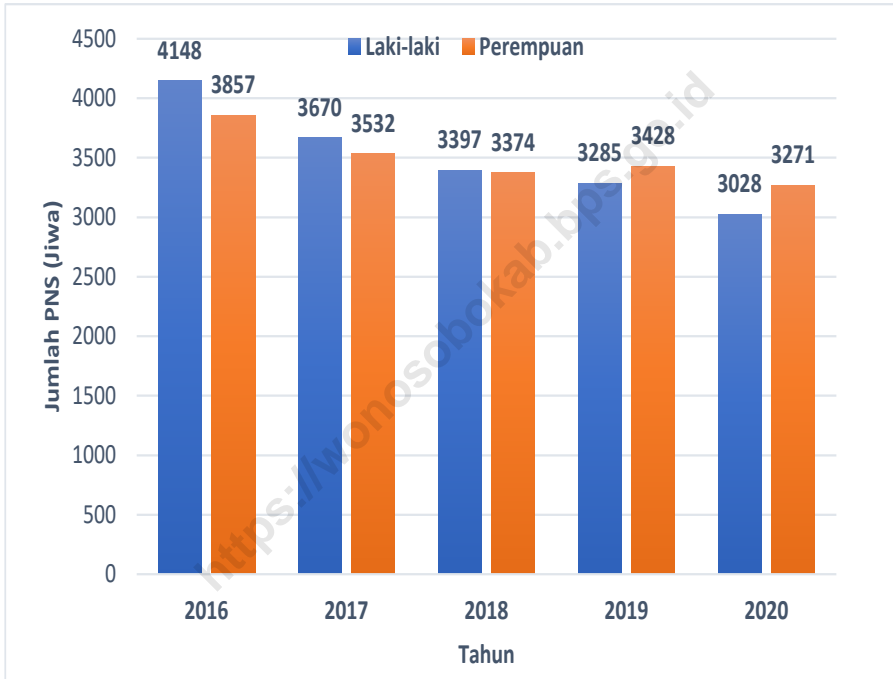
Pendapatan Kabupaten Wonosobo bersumber dari Pendapatan Asli Daerah sebesar 13,61 persen, Dana Perimbangan sebesar 60,94 persen dan Lain-lain Pendapatan Yang Sah sebesar 25,45 persen.

*The income of Wonosobo Regency comes from the Original Regional Income of 13.61 percent, the Balancing Fund of 60.94 percent and Other Legal Revenues of 25.45 percent.*

<https://wonosobokab.bps.go.id>

**Gambar** 2.1  
**Figures**

**Jumlah Pegawai Negeri Sipil Menurut Jenis Kelamin di Lingkungan Pemerintah Daerah Kabupaten Wonosobo, 2016-2020**  
**Number of Civil Servants by Sex in the Regional Government of Wonosobo Regency, 2016-2020**



Sumber/Source: Badan Kepegawaian Daerah Kabupaten Wonosobo/ Regional Civil Service Board of Wonosobo Regency

## 2.1 WILAYAH ADMINISTRATIF ADMINISTRATIVE AREA

**Tabel** 2.1.1 Jumlah Desa<sup>1</sup>/Kelurahan Menurut Kecamatan di Kabupaten Wonosobo, 2016–2020  
**Table** 2.1.1 *Number of Villages<sup>1</sup>/Kelurahan by Subdistrict in Wonosobo Regency, 2016–2020*

Kecamatan Subdistrict	2016	2017	2018	2019	2020
(1)	(2)	(3)	(4)	(5)	(6)
Wadaslintang	17	17	17	17	17
Kepil	21	21	21	21	21
Sapuran	17	17	17	17	17
Kalibawang	8	8	8	8	8
Kaliwiro	21	21	21	21	21
Leksono	14	14	14	14	14
Sukoharjo	17	17	17	17	17
Selomerto	24	24	24	24	24
Kalikajar	19	19	19	19	19
Kertek	21	21	21	21	21
Wonosobo	20	20	20	20	20
Watumalang	16	16	16	16	16
Mojotengah	19	19	19	19	19
Garung	15	15	15	15	15
Kejajar	16	16	16	16	16
<b>Wonosobo</b>	<b>265</b>	<b>265</b>	<b>265</b>	<b>265</b>	<b>265</b>

Catatan/Note: <sup>1</sup>Termasuk Unit Permukiman Transmigrasi (UPT)/Include Transmigration Settlement Unit  
Sumber/Source: Peraturan Kepala Badan Pusat Statistik Nomor 1 Tahun 2020 Tanggal 5 Februari 2020 tentang Perubahan Atas Peraturan Kepala Badan Pusat Statistik Nomor 3 Tahun 2019 tentang Kode dan Nama Wilayah Kerja Statistik Tahun 2019/Chief Statistician Regulation Number 1/2020, February 5 2020, as a revision of Chief Statistician Regulation Number 3 of 2019 on Code and Name of Regional Level of Data Collection.



## 2.2 DEWAN PERWAKILAN RAKYAT DAERAH REGIONAL HOUSE OF REPRESENTATIVE

**Tabel 2.2.1** Jumlah Anggota Dewan Perwakilan Rakyat Daerah Menurut Partai Politik dan Jenis Kelamin di Kabupaten Wonosobo, 2020  
*Number of Regional House of Representatives's Members by Political Parties and Sex in Wonosobo Regency, 2020*

Partai Politik <i>Political Parties</i>	Laki-laki <i>Male</i>	Perempuan <i>Female</i>	Jumlah <i>Total</i>
(1)	(2)	(3)	(4)
PDI Perjuangan	9	2	11
Partai Kebangkitan Bangsa	10	-	10
Partai Golkar	4	-	4
Partai Gerindra	6	-	6
Partai Amanat Nasional	2	-	2
PPP	3	-	3
Partai Nasdem	3	-	3
Partai Demokrat	3	-	3
Partai Hanura	2	-	2
Partai Perindo	1	-	1
<b>Jumlah/Total</b>	<b>43</b>	<b>2</b>	<b>45</b>

Sumber/Source: Sekretariat DPRD Kabupaten Wonosobo/ *The Secretariat of The Regional People's Representative Council of Wonosobo Regency*

**Tabel**  
**Table** 2.2.2

**Banyaknya Produk DPRD Kabupaten Wonosobo Menurut Jumlah Surat Keputusan dan Peraturan Daerah yang Ditetapkan, 2000-2020**  
**Number of Parliament Wonosobo Products by Total Decree and Regional Regulations Defined, 2000-2020**

Tahun Year	Surat Keputusan Decree	Perda yang Ditetapkan Regional Regulations Defined
(1)	(2)	(3)
2000	64	15
2001	40	30
2002	53	30
2003	40	19
2004	49	16
2005	51	5
2006	43	11
2007	30	17
2008	29	23
2009	43	25
2010	42	14
2011	33	8
2012	34	5
2013	31	5
2014	37	10
2015	31	5
2016	37	13
2017	39	17
2018	35	17
2019	36	6
2020	34	6

Sumber/Source: Sekretariat DPRD Kabupaten Wonosobo/ *The Secretariat of The Regional People's Representative Council of Wonosobo Regency*

**Tabel**  
**Table** 2.2.3

**Produk dan Kegiatan DPRD Kabupaten Wonosobo, 2011-2020**  
**Wonosobo Regency DPRD Products and Activities, 2011-2020**

Jenis Produk/Kegiatan Products/Activities	2011	2012	2013	2014	2015
(1)	(2)	(3)	(4)	(5)	(6)
<b>1 Rapat/Sidang</b>	<b>236</b>	<b>218</b>	<b>270</b>	<b>228</b>	<b>353</b>
Pleno	36	21	27	41	36
Fraksi	11	10	25	14	12
Panitia	24	39	41	24	26
Komisi A	22	35	42	32	66
Komisi B	20	52	48	39	75
Komisi C	33	28	45	42	68
Komisi D	90	33	42	36	70
Komisi E	-	-	-	-	-
<b>2 Perda/Keputusan, dll</b>	<b>41</b>	<b>39</b>	<b>36</b>	<b>47</b>	<b>36</b>
Perda	8	5	5	10	5
Keputusan DPRD	32	1	6	16	14
Kep.Pim.DPRD	1	33	25	21	17
Pernyataan/Pendapat	-	-	-	-	-
Resolusi	-	-	-	-	-
Kesimpulan Pendapat	-	-	-	-	-
Memorandum	-	-	-	-	-
Lainnya	-	-	-	-	-
<b>3 Peninjauan</b>	<b>95</b>	<b>83</b>	<b>135</b>	<b>13</b>	<b>26</b>
Komisi A	24	30	37	4	6
Komisi B	22	22	28	2	9
Komisi C	16	17	38	3	4
Komisi D	33	14	32	4	7
Komisi E	-	-	-	-	-

Lanjutan Tabel/*Continued Table 2.2.3*

Jenis Produk/Kegiatan <i>Products/Activities</i>	2016	2017	2018	2019	2020
(1)	(7)	(8)	(9)	(10)	(11)
<b>1 Rapat/Sidang</b>	<b>216</b>	<b>249</b>	<b>203</b>	<b>218</b>	<b>185</b>
Pleno	42	46	42	45	37
Fraksi	19	17	17	13	15
Panitia	32	45	2	12	37
Komisi A	27	36	62	40	30
Komisi B	36	38	35	35	18
Komisi C	30	31	25	32	21
Komisi D	30	36	20	41	27
Komisi E	-	-	-	-	-
<b>2 Perda/Keputusan, dll</b>	<b>50</b>	<b>56</b>	<b>52</b>	<b>42</b>	<b>40</b>
Perda	13	17	17	6	6
Keputusan DPRD	18	15	17	13	14
Kep.Pim.DPRD	19	24	18	23	20
Pernyataan/Pendapat	-	-	-	-	-
Resolusi	-	-	-	-	-
Kesimpulan Pendapat	-	-	-	-	-
Memorandum	-	-	-	-	-
Lainnya	-	-	-	-	-
<b>3 Peninjauan</b>	<b>21</b>	<b>14</b>	<b>10</b>	<b>31</b>	<b>18</b>
Komisi A	5	2	3	8	3
Komisi B	7	3	2	9	3
Komisi C	5	2	2	6	2
Komisi D	4	7	3	8	10
Komisi E	-	-	-	-	-

Sumber/Source: Sekretariat DPRD Kabupaten Wonosobo/ *The Secretariat of The Regional People's Representative Council of Wonosobo Regency*

**Tabel**  
**Table** 2.2.4

**Jumlah Pemilih Terdaftar Pada Pemilihan Bupati dan Wakil Bupati Menurut Kecamatan dan Jenis Kelamin di Kabupaten Wonosobo, 2020**  
**Number of Registered Voters at Regent and Vice Regent Elections by Subdistrict and Sex in Wonosobo Regency, 2020**

Kecamatan Subdistrict	Laki-Laki Male	Perempuan Female	Jumlah Total
(1)	(2)	(3)	(4)
Wadaslintang	24 803	24 483	49 286
Kepil	25 691	24 931	50 622
Sapuran	24 502	23 317	47 819
Kalibawang	11 360	10 858	22 218
Kaliwiro	21 879	21 564	43 443
Leksono	17 997	17 899	35 896
Sukoharjo	14 396	13 891	28 287
Selomerto	20 623	20 617	41 240
Kalikajar	28 519	27 187	55 706
Kertek	34 369	33 361	67 730
Wonosobo	34 127	33 949	68 076
Watumalang	22 743	21 868	44 611
Mojotengah	25 215	23 555	48 770
Garung	22 218	20 684	42 902
Kejajar	17 882	16 673	34 555
<b>Wonosobo</b>	<b>346 324</b>	<b>334 837</b>	<b>681 161</b>

Sumber/Source: KPU Kabupaten Wonosobo/ Regional General Election Commission Secretariat of Wonosobo Regency

**Tabel**  
**Table** 2.2.5

**Jumlah Pemilih Terdaftar Yang Menggunakan Hak Pilih Pada Pemilihan Bupati dan Wakil Bupati Menurut Kecamatan dan Jenis Kelamin di Kabupaten Wonosobo, 2020**

***Number of Registered Voters Who Use Voting Rights At Regent and Vice Regent Election by Subdistrict and Sex in Wonosobo Regency, 2020***

<b>Kecamatan Subdistrict</b>	<b>Laki-Laki Male</b>	<b>Perempuan Female</b>	<b>Jumlah Total</b>
(1)	(2)	(3)	(4)
Wadaslintang	11 037	13 888	24 925
Kepil	14 958	16 572	31 530
Sapuran	15 581	16 524	32 105
Kalibawang	7 453	7 552	15 005
Kaliwiro	12 617	14 082	26 699
Leksono	10 746	12 232	22 978
Sukoharjo	9 766	10 409	20 175
Selomerto	13 452	14 795	28 247
Kalikajar	18 386	19 050	37 436
Kertek	23 295	24 896	48 191
Wonosobo	22 932	24 589	47 521
Watumalang	13 619	14 921	28 540
Mojotengah	17 002	17 878	34 880
Garung	14 886	15 395	30 281
Kejajar	11 862	12 062	23 924
<b>Wonosobo</b>	<b>217 592</b>	<b>234 845</b>	<b>452 437</b>

Sumber/Source: KPU Kabupaten Wonosobo/ Regional General Election Commission Secretariat of Wonosobo Regency

**Tabel**  
**Table 2.2.6****Jumlah Pemilih Tambahan Yang Menggunakan Hak Pilih Pada Pemilihan Bupati dan Wakil Bupati Menurut Kecamatan dan Jenis Kelamin di Kabupaten Wonosobo, 2020*****Number of Additional Voters Who Use Voting Rights At Regent and Vice Regent Election by Subdistrict and Sex in Wonosobo Regency, 2020***

<b>Kecamatan Subdistrict</b>	<b>Laki-Laki Male</b>	<b>Perempuan Female</b>	<b>Jumlah Total</b>
(1)	(2)	(3)	(4)
Wadaslintang	13	11	24
Kepil	8	11	19
Sapuran	34	44	78
Kalibawang	3	6	9
Kaliwiro	18	18	36
Leksono	8	18	26
Sukoharjo	4	6	10
Selomerto	24	38	62
Kalikajar	21	24	45
Kertek	37	45	82
Wonosobo	54	70	124
Watumalang	5	14	19
Mojotengah	31	39	70
Garung	5	4	9
Kejajar	21	21	42
<b>Wonosobo</b>	<b>286</b>	<b>369</b>	<b>655</b>

Sumber/Source: KPU Kabupaten Wonosobo/ Regional General Election Commission Secretariat of Wonosobo Regency

**Tabel**  
**Table** 2.2.7

**Jumlah Tempat Pemungutan Suara dan Pemilih Yang Terdaftar Pada Pemilihan Bupati dan Wakil Bupati Menurut Kecamatan di Kabupaten Wonosobo, 2020**  
**Number of Polling Stations and Registered Voters at Regent and Vice Regent Election by Subdistrict in Wonosobo Regency, 2020**

Kecamatan Subdistrict	Jumlah Tempat Pemungutan Suara Number of Polling Stations	Jumlah Pemilih Terdaftar Number of Registered Voters
(1)	(2)	(3)
Wadaslintang	139	49 286
Kepil	138	50 622
Sapuran	140	47 819
Kalibawang	70	22 218
Kaliwiro	137	43 443
Leksono	94	35 896
Sukoharjo	85	28 287
Selomerto	127	41 240
Kalikajar	158	55 706
Kertek	191	67 730
Wonosobo	194	68 076
Watumalang	125	44 611
Mojotengah	140	48 770
Garung	116	42 902
Kejajar	96	34 555
<b>Wonosobo</b>	<b>1 950</b>	<b>681 161</b>

Sumber/Source: KPU Kabupaten Wonosobo/ Regional General Election Commission Secretariat of Wonosobo Regency



**Tabel**  
**Table 2.2.8**

**Jumlah Perolehan Suara Sah Pada Pemilihan Bupati dan Wakil Bupati Menurut Kecamatan dan Pasangan Calon di Kabupaten Wonosobo, 2020**  
**Number of Legitimate Votes At Regent and Vice Regent Election by Subdistrict and Candidate Pairs in Wonosobo Regency, 2020**

<b>Kecamatan Subdistrict</b>	<b>Afif Nurhidayat - Muhammad Albar</b>	<b>Kosong Empty</b>	<b>Jumlah Total</b>
(1)	(2)	(3)	(4)
Wadaslintang	16 147	7 849	23 996
Kepil	21 687	8 401	30 088
Sapuran	16 921	12 168	29 089
Kalibawang	10 409	3 757	14 166
Kaliwiro	16 645	8 549	25 194
Leksono	13 418	8 322	21 740
Sukoharjo	13 849	5 254	19 103
Selomerto	16 111	10 584	26 695
Kalikajar	21 433	12 949	34 382
Kertek	28 230	16 419	44 649
Wonosobo	22 730	21 975	44 705
Watumalang	19 223	7 379	26 602
Mojotengah	17 894	14 622	32 516
Garung	19 663	8 652	28 315
Kejajar	15 429	6 725	22 154
<b>Wonosobo</b>	<b>269 789</b>	<b>153 605</b>	<b>423 394</b>

Sumber/Source: KPU Kabupaten Wonosobo/ Regional General Election Commission Secretariat of Wonosobo Regency

**Tabel**  
**Table** 2.2.9**Jumlah Surat Suara yang Terpakai pada Pemilihan Bupati dan Wakil Bupati Menurut Kecamatan di Kabupaten Wonosobo, 2020**  
**Number of Ballots Used in Regent and Vice Regent Election by Subdistrict in Wonosobo Regency, 2020**

Kecamatan Subdistrict	Jumlah Surat Suara Sah Number of Valid Ballots	Jumlah Surat Suara Tidak Sah Number of Invalid Ballots	Jumlah Total
(1)	(2)	(3)	(4)
Wadaslintang	23 996	953	24 949
Kepil	30 088	1 461	31 549
Sapuran	29 089	3 094	32 183
Kalibawang	14 166	848	15 014
Kaliwiro	25 194	1 541	26 735
Leksono	21 740	1 264	23 004
Sukoharjo	19 103	1 082	20 185
Selomerto	26 695	1 614	28 309
Kalikajar	34 382	3 099	37 481
Kertek	44 649	3 624	48 273
Wonosobo	44 705	2 940	47 645
Watumalang	26 602	1 957	28 559
Mojotengah	32 516	2 434	34 950
Garung	28 315	1 975	30 290
Kejajar	22 154	1 812	23 966
<b>Wonosobo</b>	<b>423 394</b>	<b>29 698</b>	<b>453 092</b>

Sumber/Source: KPU Kabupaten Wonosobo/ Regional General Election Commission Secretariat of Wonosobo Regency

**Tabel**  
**Table** 2.2.10

**Jumlah Pemilih Terdaftar Pada Pemilihan Dewan  
Perwakilan Rakyat Menurut Kecamatan dan Jenis Kelamin  
di Kabupaten Wonosobo, 2019**  
*Number of Registered Voters in the House of  
Representatives Election by Subdistrict and Sex in  
Wonosobo Regency, 2019*

<b>Kecamatan Subdistrict</b>	<b>Laki-Laki Male</b>	<b>Perempuan Female</b>	<b>Jumlah Total</b>
(1)	(2)	(3)	(4)
Wadaslintang	24 678	24 257	48 935
Kepil	25 934	25 347	51 281
Sapuran	24 532	23 576	48 108
Kalibawang	11 512	10 930	22 442
Kaliwiro	22 365	22 015	44 380
Leksono	17 965	17 899	35 864
Sukoharjo	14 369	13 940	28 309
Selomerto	20 843	20 946	41 789
Kalikajar	28 233	26 638	54 871
Kertek	33 711	32 739	66 450
Wonosobo	33 420	33 232	66 652
Watumalang	22 634	21 961	44 595
Mojotengah	25 159	23 472	48 631
Garung	22 044	20 575	42 619
Kejajar	17 682	16 490	34 172
<b>Wonosobo</b>	<b>345 081</b>	<b>334 017</b>	<b>679 098</b>

Sumber/Source: KPU Kabupaten Wonosobo/ Regional General Election Commission Secretariat of Wonosobo Regency

**Tabel** 2.2.11  
**Table**

**Jumlah Pemilih Terdaftar Yang Menggunakan Hak Pilih Pada Pemilihan Dewan Perwakilan Rakyat Menurut Kecamatan dan Jenis Kelamin di Kabupaten Wonosobo, 2019**

*Number of Registered Voters Who Use Voting Rights in the House of Representatives Election by Subdistrict and Sex in Wonosobo, 2019*

Kecamatan Subdistrict	Laki-Laki Male	Perempuan Female	Jumlah Total
(1)	(2)	(3)	(4)
Wadaslintang	16 342	17 615	33 957
Kepil	20 007	19 819	39 826
Sapuran	18 825	18 327	37 152
Kalibawang	8 292	8 042	16 334
Kaliwiro	15 196	15 615	30 811
Leksono	13 957	14 039	27 996
Sukoharjo	11 588	11 300	22 888
Selomerto	16 536	16 425	32 961
Kalikajar	22 344	21 415	43 759
Kertek	29 096	28 424	57 520
Wonosobo	28 965	29 183	58 148
Watumalang	17 281	17 065	34 346
Mojotengah	21 258	20 042	41 300
Garung	18 471	17 700	36 171
Kejajar	15 513	14 567	30 080
<b>Wonosobo</b>	<b>273 671</b>	<b>269 578</b>	<b>543 249</b>

Sumber/Source: KPU Kabupaten Wonosobo/ Regional General Election Commission Secretariat of Wonosobo Regency

**Tabel**  
**Table** 2.2.12

**Jumlah Tempat Pemungutan Suara dan Pemilih Yang Terdaftar Pada Pemilihan Dewan Perwakilan Rakyat Menurut Kecamatan di Kabupaten Wonosobo, 2019**  
**Number of Polling Stations and Registered Voters in the House of Representatives Election by Subdistrict in Wonosobo Regency, 2019**

<b>Kecamatan</b> <b>Subdistrict</b>	<b>Jumlah Tempat Pemungutan Suara</b> <b>Number of Polling Stations</b>	<b>Jumlah Pemilih Terdaftar</b> <b>Number of Registered Voters</b>
(1)	(2)	(3)
Wadaslintang	210	48 935
Kepil	226	51 281
Sapuran	219	48 108
Kalibawang	107	22 442
Kaliwiro	184	44 380
Leksono	142	35 864
Sukoharjo	130	28 309
Selomerto	189	41 789
Kalikajar	235	54 871
Kertek	297	66 450
Wonosobo	285	66 652
Watumalang	186	44 595
Mojotengah	209	48 631
Garung	178	42 619
Kejajar	138	34 172
<b>Wonosobo</b>	<b>2 935</b>	<b>679 098</b>

Sumber/Source: KPU Kabupaten Wonosobo/ Regional General Election Commission Secretariat of Wonosobo Regency

**Tabel**  
**Table** 2.2.13

**Jumlah Perolehan Suara Sah Pada Pemilihan Dewan  
Perwakilan Rakyat Menurut Kecamatan di Kabupaten  
Wonosobo, 2019**  
*Number of Legitimate Votes in the House of Representatives  
Election by Subdistrict in Wonosobo Regency, 2019*

<b>Kecamatan Subdistrict</b>	<b>DPR RI</b>	<b>DPRD Provinsi</b>	<b>DPRD Kabupaten</b>	<b>DPD</b>
(1)	(2)	(3)	(4)	(5)
Wadaslintang	26 644	25 242	31 379	23 632
Kepil	34 060	31 968	36 821	29 124
Sapuran	27 952	26 111	32 365	22 775
Kalibawang	14 201	13 880	15 321	12 321
Kaliwiro	24 315	23 825	27 775	21 149
Leksono	22 812	21 364	25 553	19 817
Sukoharjo	18 270	17 674	20 769	16 404
Selomerto	27 186	25 631	30 628	22 967
Kalikajar	32 159	28 236	39 102	24 597
Kertek	45 628	42 390	51 880	36 046
Wonosobo	46 529	44 131	53 289	40 107
Watumalang	28 074	27 298	31 127	25 302
Mojotengah	32 613	30 559	37 534	27 602
Garung	26 434	24 802	31 851	21 870
Kejajar	23 304	21 905	26 897	19 851
<b>Wonosobo</b>	<b>430 181</b>	<b>405 016</b>	<b>492 291</b>	<b>363 564</b>

Sumber/Source: KPU Kabupaten Wonosobo/ Regional General Election Commission Secretariat of Wonosobo Regency

**Tabel**  
**Table** 2.2.14**Jumlah Surat Suara yang Terpakai pada Pemilihan Dewan  
Perwakilan Rakyat Menurut Kecamatan di Kabupaten  
Wonosobo, 2019**  
*Number of Ballots Used in the House of Representatives  
Election by Subdistrict in Wonosobo Regency, 2020*

Kecamatan Subdistrict	Jumlah Surat Suara Sah Number of Valid Ballots	Jumlah Surat Suara Tidak Sah Number of Invalid Ballots	Jumlah Total
(1)	(2)	(3)	(4)
Wadaslintang	31 379	2 578	33 957
Kepil	36 821	3 005	39 826
Sapuran	32 365	4 787	37 152
Kalibawang	15 321	1 013	16 334
Kaliwiro	27 775	3 036	30 811
Leksono	25 553	2 443	27 996
Sukoharjo	20 769	2 119	22 888
Selomerto	30 628	2 333	32 961
Kalikajar	39 102	4 657	43 759
Kertek	51 880	5 640	57 520
Wonosobo	53 289	4 859	58 148
Watumalang	31 127	3 219	34 346
Mojoengah	37 534	3 766	41 300
Garung	31 851	4 320	36 171
Kejajar	26 897	3 183	30 080
<b>Wonosobo</b>	<b>492 291</b>	<b>50 958</b>	<b>543 249</b>

Sumber/Source: KPU Kabupaten Wonosobo/ Regional General Election Commission Secretariat of Wonosobo Regency

**Tabel**  
**Table** 2.2.15

**Jumlah Pemilih Terdaftar pada Pemilihan Presiden dan Wakil Presiden Menurut Kecamatan dan Jenis Kelamin di Kabupaten Wonosobo, 2019**  
**Number of Registered Voters in President and Vice President Elections by Subdistrict and Sex in Wonosobo Regency, 2019**

Kecamatan Subdistrict	Laki-Laki Male	Perempuan Female	Jumlah Total
(1)	(2)	(3)	(4)
Wadaslintang	24 678	24 257	48 935
Kepil	25 934	25 347	51 281
Sapuran	24 532	23 576	48 108
Kalibawang	11 512	10 930	22 442
Kaliwiro	22 365	22 015	44 380
Leksono	17 965	17 899	35 864
Sukoharjo	14 369	13 940	28 309
Selomerto	20 843	20 946	41 789
Kalikajar	28 233	26 638	54 871
Kertek	33 711	32 739	66 450
Wonosobo	33 420	33 232	66 652
Watumalang	22 634	21 961	44 595
Mojotengah	25 159	23 472	48 631
Garung	22 044	20 575	42 619
Kejajar	17 682	16 490	34 172
<b>Wonosobo</b>	<b>345 081</b>	<b>334 017</b>	<b>679 098</b>

Sumber/Source: KPU Kabupaten Wonosobo/ Election Commission of Wonosobo Regency



**Tabel**  
**Table** 2.2.16**Jumlah Pemilih Terdaftar Yang Menggunakan Hak Pilih pada Pemilihan Presiden dan Wakil Presiden Menurut Kecamatan dan Jenis Kelamin di Kabupaten Wonosobo, 2019*****Number of Registered Voters Using Voting Rights in President and Vice President Elections by District and Sex in Wonosobo Regency, 2019***

Kecamatan Subdistrict	Laki-Laki Male	Perempuan Female	Jumlah Total
(1)	(2)	(3)	(4)
Wadaslintang	16 343	17 616	33 959
Kepil	20 005	19 823	39 828
Sapuran	18 824	18 330	37 154
Kalibawang	8 302	8 044	16 346
Kaliwiro	15 212	15 635	30 847
Leksono	13 976	14 054	28 030
Sukoharjo	11 590	11 301	22 891
Selomerto	16 574	16 486	33 060
Kalikajar	22 349	21 422	43 771
Kertek	29 102	28 456	57 558
Wonosobo	29 151	29 278	58 429
Watumalang	17 285	17 068	34 353
Mojotengah	21 386	20 332	41 718
Garung	18 483	17 729	36 212
Kejajar	15 516	14 572	30 088
<b>Wonosobo</b>	<b>274 098</b>	<b>270 146</b>	<b>544 244</b>

Sumber/Source: KPU Kabupaten Wonosobo/ Regional General Election Commission Secretariat of Wonosobo Regency

**Tabel**  
**Table** 2.2.17

**Jumlah Tempat Pemungutan Suara dan Pemilih Terdaftar  
pada Pemilihan Presiden dan Wakil Presiden Menurut  
Kecamatan di Kabupaten Wonosobo, 2019**  
*Number of Polling Stations and Registered Voters in  
President and Vice President Elections by Subdistrict in  
Wonosobo Regency, 2019*

Kecamatan Subdistrict	Jumlah Tempat Pemungutan Suara Number of Polling Stations	Jumlah Pemilih Terdaftar Number of Registered Voters
(1)	(2)	(3)
Wadaslintang	210	48 935
Kepil	226	51 281
Sapuran	219	48 108
Kalibawang	107	22 442
Kaliwiro	184	44 380
Leksono	142	35 864
Sukoharjo	130	28 309
Selomerto	189	41 789
Kalikajar	235	54 871
Kertek	297	66 450
Wonosobo	285	66 652
Watumalang	186	44 595
Mojotengah	209	48 631
Garung	178	42 619
Kejajar	138	34 172
<b>Wonosobo</b>	<b>2 935</b>	<b>679 098</b>

Sumber/Source: KPU Kabupaten Wonosobo/ Regional General Election Commission Secretariat of Wonosobo Regency

**Tabel**  
**Table** 2.2.18

**Jumlah Perolehan Suara Sah Pada Pemilihan Presiden dan Wakil Presiden Menurut Kecamatan dan Pasangan Calon di Kabupaten Wonosobo, 2019**  
**Number of Legitimate Votes in President and Vice President by Subdistrict and Candidate Pairs in Wonosobo Regency, 2019**

Kecamatan Subdistrict	Joko Widodo - Ma'ruf Amin	Prabowo Subianto - Sandiaga Uno	Jumlah Total
(1)	(2)	(3)	(4)
Wadaslintang	27 190	5 465	32 655
Kepil	31 241	7 280	38 521
Sapuran	25 967	8 822	34 789
Kalibawang	13 681	2 165	15 846
Kaliwiro	24 322	5 367	29 689
Leksono	20 548	6 553	27 101
Sukoharjo	18 000	4 173	22 173
Selomerto	23 740	8 248	31 988
Kalikajar	31 747	8 952	40 699
Kertek	45 266	9 935	55 201
Wonosobo	39 307	17 170	56 477
Watumalang	25 379	7 302	32 681
Mojotengah	32 357	7 426	39 783
Garung	30 221	4 129	34 350
Kejajar	24 099	4 848	28 947
<b>Wonosobo</b>	<b>413 065</b>	<b>107 835</b>	<b>520 900</b>

Sumber/Source: KPU Kabupaten Wonosobo/ Regional General Election Commission Secretariat of Wonosobo Regency

**Tabel**  
**Table** 2.2.19

**Jumlah Surat Suara yang Terpakai pada Pemilihan  
Presiden dan Wakil Presiden Menurut Kecamatan di  
Kabupaten Wonosobo, 2019**  
*Number of Ballots Used in Presidential and Vice Presidential  
Elections by Subdistricts in Wonosobo Regency, 2019*

Kecamatan Subdistrict	Jumlah Surat Suara Sah Number of Valid Ballots	Jumlah Surat Suara Tidak Sah Number of Invalid Ballots	Jumlah Total
(1)	(2)	(3)	(4)
Wadaslintang	32 655	1 304	33 959
Kepil	38 521	1 307	39 828
Sapuran	34 789	2 365	37 154
Kalibawang	15 846	500	16 346
Kaliwiro	29 689	1 158	30 847
Leksono	27 101	929	28 030
Sukoharjo	22 173	718	22 891
Selomerto	31 988	1 072	33 060
Kalikajar	40 699	3 072	43 771
Kertek	55 201	2 357	57 558
Wonosobo	56 477	1 952	58 429
Watumalang	32 681	1 672	34 353
Mojotengah	39 783	1 935	41 718
Garung	34 350	1 862	36 212
Kejajar	28 947	1 141	30 088
<b>Wonosobo</b>	<b>520 900</b>	<b>23 344</b>	<b>544 244</b>

Sumber/Source: KPU Kabupaten Wonosobo/ Regional General Election Commission Secretariat of Wonosobo Regency

**Tabel**  
**Table** 2.2.20

**Jumlah Pemilih Terdaftar pada Pemilihan Gubernur dan Wakil Gubernur Menurut Kecamatan dan Jenis Kelamin di Kabupaten Wonosobo, 2018**  
**Number of Registered Voters in Governor and Vice Governor Elections by Subdistrict and Sex in Wonosobo Regency, 2018**

Kecamatan Subdistrict	Laki-Laki Male	Perempuan Female	Jumlah Total
(1)	(2)	(3)	(4)
Wadaslintang	24 049	23 671	47 720
Kepil	24 887	24 176	49 063
Sapuran	23 504	22 517	46 021
Kalibawang	11 129	10 550	21 679
Kaliwiro	21 359	21 116	42 475
Leksono	17 483	17 512	34 995
Sukoharjo	13 879	13 490	27 369
Selomerto	20 168	20 215	40 383
Kalikajar	27 465	25 942	53 407
Kertek	33 170	32 223	65 393
Wonosobo	32 661	32 489	65 150
Watumalang	21 728	21 037	42 765
Mojotengah	24 264	22 354	46 618
Garung	21 430	19 923	41 353
Kejajar	17 312	16 130	33 442
<b>Wonosobo</b>	<b>334 488</b>	<b>323 345</b>	<b>657 833</b>

Sumber/Source: KPU Kabupaten Wonosobo/ Regional General Election Commission Secretariat of Wonosobo Regency

**Tabel** 2.2.21  
**Table**

**Jumlah Pemilih Terdaftar Yang Menggunakan Hak Pilih pada Pemilihan Gubernur dan Wakil Gubernur Menurut Kecamatan dan Jenis Kelamin di Kabupaten Wonosobo, 2018**  
*Number of Registered Voters Using Voting Rights in Governor and Vice Governor Elections by District and Sex in Wonosobo Regency, 2018*

Kecamatan Subdistrict	Laki-Laki Male	Perempuan Female	Jumlah Total
(1)	(2)	(3)	(4)
Wadaslintang	12 954	14 792	27 746
Kepil	16 172	17 234	33 406
Sapuran	15 846	16 233	32 079
Kalibawang	7 837	7 568	15 405
Kaliwiro	13 592	14 516	28 108
Leksono	11 942	12 869	24 811
Sukoharjo	10 079	10 376	20 455
Selomerto	14 022	14 784	28 806
Kalikajar	19 375	19 619	38 994
Kertek	24 910	25 692	50 602
Wonosobo	23 316	25 043	48 359
Watumalang	15 028	15 764	30 792
Mojotengah	16 974	17 505	34 479
Garung	15 581	15 618	31 199
Kejajar	12 262	12 612	24 874
<b>Wonosobo</b>	<b>229 890</b>	<b>240 225</b>	<b>470 115</b>

Sumber/Source: KPU Kabupaten Wonosobo/ Regional General Election Commission Secretariat of Wonosobo Regency

**Tabel**  
**Table** 2.2.22

**Jumlah Tempat Pemungutan Suara dan Pemilih Terdaftar  
pada Pemilihan Gubernur dan Wakil Gubernur Menurut  
Kecamatan di Kabupaten Wonosobo, 2018**  
*Number of Polling Stations and Registered Voters in  
Governor and Vice Governor Elections by Subdistrict in  
Wonosobo Regency, 2018*

Kecamatan Subdistrict	Jumlah Tempat Pemungutan Suara Number of Polling Stations	Jumlah Pemilih Terdaftar Number of Registered Voters
(1)	(2)	(3)
Wadaslintang	124	47 720
Kepil	130	49 063
Sapuran	122	46 021
Kalibawang	65	21 679
Kaliwiro	117	42 475
Leksono	90	34 995
Sukoharjo	72	27 369
Selomerto	108	40 383
Kalikajar	144	53 407
Kertek	168	65 393
Wonosobo	163	65 150
Watumalang	117	42 765
Mojotengah	118	46 618
Garung	90	41 353
Kejajar	89	33 442
<b>Wonosobo</b>	<b>1 717</b>	<b>657 833</b>

Sumber/Source: KPU Kabupaten Wonosobo/ Regional General Election Commission Secretariat of Wonosobo Regency

**Tabel**  
**Table** 2.2.23

**Jumlah Perolehan Suara Sah Pada Pemilihan Gubernur dan Wakil Gubernur Menurut Kecamatan dan Pasangan Calon di Kabupaten Wonosobo, 2018**  
**Number of Legitimate Votes in Governor and Vice Governor Elections by Subdistrict and Candidate Pairs in Wonosobo Regency, 2018**

Kecamatan Subdistrict	Ganjar Pranowo - Taj Yasin Maimoen	Sudirman Said - Ida Fauziah	Jumlah Total
(1)	(2)	(3)	(4)
Wadaslintang	15 205	11 566	26 771
Kepil	17 191	14 676	31 867
Sapuran	14 035	14 316	28 351
Kalibawang	7 652	6 665	14 317
Kaliwiro	14 449	11 933	26 382
Leksono	14 015	9 358	23 373
Sukoharjo	10 190	8 997	19 187
Selomerto	14 591	12 360	26 951
Kalikajar	16 867	18 016	34 883
Kertek	26 444	19 580	46 024
Wonosobo	24 721	19 543	44 264
Watumalang	13 943	14 820	28 763
Mojotengah	17 577	14 154	31 731
Garung	15 035	13 266	28 301
Kejajar	9 239	13 257	22 496
<b>Wonosobo</b>	<b>231 154</b>	<b>202 507</b>	<b>433 661</b>

Sumber/Source: KPU Kabupaten Wonosobo/ Regional General Election Commission Secretariat of Wonosobo Regency



**Tabel**  
**Table** 2.2.24

**Jumlah Surat Suara yang Terpakai pada Pemilu Gubernur dan Wakil Gubernur Menurut Kecamatan di Kabupaten Wonosobo, 2018**  
**Number of Ballots Used in Governor and Vice Governor Elections by Subdistricts in Wonosobo Regency, 2018**

Kecamatan Subdistrict	Jumlah Surat Suara Sah Number of Valid Ballots	Jumlah Surat Suara Tidak Sah Number of Invalid Ballots	Jumlah Total
(1)	(2)	(3)	(4)
Wadaslintang	26 771	975	27 746
Kepil	31 867	1 539	33 406
Sapuran	28 351	3 728	32 079
Kalibawang	14 317	1 088	15 405
Kaliwiro	26 382	1 726	28 108
Leksono	23 373	1 438	24 811
Sukoharjo	19 187	1 268	20 455
Selomerto	26 951	1 855	28 806
Kalikajar	34 883	4 111	38 994
Kertek	46 024	4 578	50 602
Wonosobo	44 264	4 095	48 359
Watumalang	28 763	2 029	30 792
Mojoengah	31 731	2 748	34 479
Garung	28 301	2 898	31 199
Kejajar	22 496	2 378	24 874
<b>Wonosobo</b>	<b>433 661</b>	<b>36 454</b>	<b>470 115</b>

Sumber/Source: KPU Kabupaten Wonosobo/ Regional General Election Commission Secretariat of Wonosobo Regency

## 2.3 SUMBER DAYA MANUSIA HUMAN RESOURCES

**Tabel 2.3.1** Jumlah Pegawai Negeri Sipil Menurut Jabatan dan Jenis Kelamin di Kabupaten Wonosobo, Desember 2019 dan Desember 2020  
*Number of Civil Servants by Occupation and Sex in Wonosobo Regency, December 2019 and December 2020*

Jabatan <i>Occupation</i>	2019		Jumlah <i>Total</i>
	Laki-laki <i>Male</i>	Perempuan <i>Female</i>	
(1)	(2)	(3)	(4)
<b>Fungsional Tertentu</b> <i>Specific Functional</i>	1 859	2 550	4 409
<b>Fungsional Umum</b> <i>Staf General Functional</i>	1 029	694	1 723
<b>Struktural/Structural</b>	397	184	581
Eselon V/5th Echelon	-	-	-
Eselon IV/4th Echelon	266	159	425
Eselon III/3rd Echelon	107	25	132
Eselon II/2nd Echelon	24	-	24
Eselon I/1st Echelon	-	-	-
<b>Jumlah/Total</b>	<b>3 285</b>	<b>3 428</b>	<b>6 713</b>

Lanjutan Tabel/Continued Table 2.3.1

Jabatan Occupation	2020		
	Laki-laki Male	Perempuan Female	Jumlah Total
(1)	(5)	(6)	(7)
<b>Fungsional Tertentu</b> <i>Specific Functional</i>	1 730	2 531	4 261
<b>Fungsional Umum</b> <i>Staf General Functional</i>	934	560	1 494
<b>Struktural/Structural</b>	364	180	544
Eselon V/5th Echelon	-	-	-
Eselon IV/4th Echelon	244	154	398
Eselon III/3rd Echelon	102	26	128
Eselon II/2nd Echelon	18	-	18
Eselon I/1st Echelon	-	-	-
<b>Jumlah/Total</b>	<b>3 028</b>	<b>3 271</b>	<b>6 299</b>

Sumber/Source: Badan Kepegawaian Daerah Kabupaten Wonosobo/ Regional Civil Service Board of Wonosobo Regency

**Tabel**  
**Table** 2.3.2

**Jumlah Pegawai Negeri Sipil Menurut Tingkat Pendidikan dan Jenis Kelamin di Kabupaten Wonosobo, Desember 2019 dan Desember 2020**  
**Number of Civil Servants by Educational Level and Sex in Wonosobo Regency, December 2019 and December 2020**

Tingkat Pendidikan <i>Educational Level</i>	2019		
	Laki-laki <i>Male</i>	Perempuan <i>Female</i>	Jumlah <i>Total</i>
(1)	(2)	(3)	(4)
Sampai dengan SD <i>Up to Primary School</i>	112	5	117
SMP/Sederajat <i>General Vocational Junior High School</i>	169	8	177
SMA/Sederajat <i>General/Vocational Senior High School</i>	596	306	902
Diploma I, II/Akta I, II <i>Diploma I, II/Akta I, II</i>	83	73	156
Diploma III/Akta III/Sarjana Muda <i>Diploma III/Akta III/Bachelor</i>	176	478	654
Tingkat Sarjana/Doktor/Ph.D <i>University Graduates</i>	2 149	2 558	4 707
<b>Jumlah/Total</b>	<b>3 285</b>	<b>3 428</b>	<b>6 713</b>

Lanjutan Tabel/*Continued Table 2.3.2*

Tingkat Pendidikan <i>Educational Level</i>	2020		
	Laki-laki <i>Male</i>	Perempuan <i>Female</i>	Jumlah <i>Total</i>
(1)	(2)	(3)	(4)
Sampai dengan SD <i>Up to Primary School</i>	94	5	99
SMP/Sederajat <i>General Vocational Junior High School</i>	159	7	166
SMA/Sederajat <i>General/Vocational Senior High School</i>	540	241	781
Diploma I, II/Akta I, II <i>Diploma I, II/Akta I, II</i>	56	42	98
Diploma III/Akta III/Sarjana Muda <i>Diploma III/Akta III/Bachelor</i>	167	484	651
Tingkat Sarjana/Doktor/Ph.D <i>University Graduates</i>	2 012	2 492	4 504
<b>Jumlah/Total</b>	<b>3 028</b>	<b>3 271</b>	<b>6 299</b>

Sumber/Source: Badan Kepegawaian Daerah Kabupaten Wonosobo/ *Regional Civil Service Board of Wonosobo Regency*

**Tabel**  
**Table** 2.3.3

**Jumlah Pegawai Negeri Sipil Menurut Tingkat  
Kepangkatan dan Jenis Kelamin di Kabupaten Wonosobo,  
Desember 2019 dan Desember 2020**  
*Number of Civil Servants by Hierarchy and Sex in Wonosobo  
Regency, December 2019 and December 2020*

Pangkat/Golongan/Ruang Hierarchy	2019		
	Laki-laki Male	Perempuan Female	Jumlah Total
(1)	(2)	(3)	(4)
1. I/A (Juru Muda)	-	-	-
2. I/B (Juru Muda Tingkat I)	22	4	26
3. I/C (Juru)	78	2	80
4. I/D (Juru Tingkat I)	96	5	101
<b>Golongan I/Range I</b>	<b>196</b>	<b>11</b>	<b>207</b>
5. II/A (Pengatur Muda)	69	5	74
6. II/B (Pengatur Muda Tingkat I)	114	54	168
7. II/C (Pengatur)	162	170	332
8. II/D (Pengatur Tingkat I)	194	122	316
<b>Golongan II/Range II</b>	<b>539</b>	<b>351</b>	<b>890</b>
9. III/A (Penata Muda)	278	427	705
10. III/B (Penata Muda Tingkat I)	559	849	1 408
11. III/C (Penata)	326	428	754
12. III/D (Penata Tingkat I)	381	401	782
<b>Golongan III/Range III</b>	<b>1 544</b>	<b>2 105</b>	<b>3 649</b>
13. IV/A (Pembina)	707	654	1 361
14. IV/B (Pembina Tingkat I)	267	305	572
15. IV/C (Pembina Utama Muda)	30	1	31
16. IV/D (Pembina Utama Madya)	1	-	1
17. IV/E (Pembina Utama)	1	1	2
<b>Golongan IV/Range IV</b>	<b>1 006</b>	<b>961</b>	<b>1 967</b>
<b>Jumlah/Total</b>	<b>3 285</b>	<b>3 428</b>	<b>6 713</b>

Lanjutan Tabel/*Continued Table 2.3.3*

Pangkat/Golongan/Ruang Hierarchy	2020		
	Laki-laki Male	Perempuan Female	Jumlah Total
(1)	(5)	(6)	(7)
1. I/A (Juru Muda)	-	-	-
2. I/B (Juru Muda Tingkat I)	21	4	25
3. I/C (Juru)	30	-	30
4. I/D (Juru Tingkat I)	141	6	147
<b>Golongan I/Range I</b>	<b>192</b>	<b>10</b>	<b>202</b>
5. II/A (Pengatur Muda)	33	4	37
6. II/B (Pengatur Muda Tingkat I)	137	49	186
7. II/C (Pengatur)	114	147	261
8. II/D (Pengatur Tingkat I)	190	104	294
<b>Golongan II/Range II</b>	<b>474</b>	<b>304</b>	<b>778</b>
9. III/A (Penata Muda)	253	394	647
10. III/B (Penata Muda Tingkat I)	521	802	1 323
11. III/C (Penata)	329	456	785
12. III/D (Penata Tingkat I)	374	422	796
<b>Golongan III/Range III</b>	<b>1 477</b>	<b>2 074</b>	<b>3 551</b>
13. IV/A (Pembina)	605	556	1 161
14. IV/B (Pembina Tingkat I)	253	321	574
15. IV/C (Pembina Utama Muda)	24	5	29
16. IV/D (Pembina Utama Madya)	2	-	2
17. IV/E (Pembina Utama)	1	1	2
<b>Golongan IV/Range IV</b>	<b>885</b>	<b>883</b>	<b>1 768</b>
<b>Jumlah/Total</b>	<b>3 028</b>	<b>3 271</b>	<b>6 299</b>

Sumber/Source: Badan Kepegawaian Daerah Kabupaten Wonosobo/ *Regional Civil Service Board of Wonosobo Regency*

**Tabel**  
**Table** 2.3.4

**Jumlah Pegawai Negeri Sipil Kabupaten Menurut Jabatan Fungsional dan Jenis Kelamin di Kabupaten Wonosobo, Desember 2019 dan Desember 2020**  
**Number of Regency Civil Servants by Functional and Sex in Wonosobo Regency, December 2019 and December 2020**

Jabatan Fungsional <i>Functional</i>	2019		
	Laki-laki <i>Male</i>	Perempuan <i>Female</i>	Jumlah <i>Total</i>
(1)	(2)	(3)	(4)
1 Analis Kepegawaian/ <i>Staffing Analyst</i>	2	1	3
2 Apoteker/ <i>Pharmacist</i>	-	6	6
3 Arsiparis/ <i>Archivist</i>	4	1	5
4 Asisten Apoteker/ <i>Pharmacist Assistant</i>	6	21	27
5 Auditor/ <i>Auditor</i>	8	10	18
6 Auditor Kepegawaian/ <i>Staffing Auditor</i>	-	1	1
7 Bidan/ <i>Midwife</i>	-	216	216
8 Dokter/ <i>Doctor</i>	22	22	44
9 Dokter Gigi/ <i>Dentist</i>	2	10	12
10 Epidemiolog Kesehatan/ <i>Health Epidemiologist</i>	1	-	1
11 Fisioterapis/ <i>Physiotherapist</i>	2	2	4
12 Guru/ <i>Teacher</i>	1 537	1 966	3 503
13 Instruktur/ <i>Instructor</i>	7	3	10
14 Medik Veteriner/ <i>Veterinary Medical</i>	1	1	2
15 Nutrisionis/ <i>Nutritionist</i>	7	18	25
16 Pamong Belajar/ <i>Learn Guardian</i>	4	2	6
17 Pengantar Kerja/ <i>Work Agent</i>	2	-	2
18 Pengawas Mutu Hasil Pertanian/ <i>Agricultural Product Quality Supervisor</i>	-	1	1
19 Pengawas Mutu Pakan/ <i>Feed Quality Supervisor</i>	1	2	3
20 Pengawas Pemerintahan (P2UPD)/ <i>Government Supervisor (P2UPD)</i>	3	2	5
21 Pengawas Sekolah/ <i>School Superintendent</i>	45	18	63
22 Pustakawan/ <i>Librarian</i>	1	4	5
23 Radiografer/ <i>Radiographer</i>	4	4	8



Lanjutan Tabel/Continued Table 2.3.4

	Jabatan Fungsional <i>Functional</i>	2019		
		Laki-laki <i>Male</i>	Perempuan <i>Female</i>	Jumlah <i>Total</i>
	(1)	(2)	(3)	(4)
24	Penyuluh Perindustrian dan Perdagangan/ <i>Industrial and Trade Extension Agent</i>	3	-	3
25	Pengelola Pengadaan Barang dan Jasa/ <i>Goods and Services Procurement Manager</i>	7	-	7
26	Pengendali Dampak Lingkungan/ <i>Environmental Impact Superintendent</i>	1	-	1
27	Sanitarian/ <i>Sanitarian</i>	6	9	15
28	Penggerak Swadaya Masyarakat/ <i>Community Mover</i>	-	1	1
29	Penguji Kendaraan Bermotor/ <i>Motor Vehicle Testers</i>	2	-	2
30	Penilik/ <i>Overseer</i>	9	4	13
31	Penyuluh KB/ <i>Family Planning Counselor</i>	-	-	-
32	Penyuluh Kesehatan Masyarakat/ <i>Public Health Extension Agent</i>	-	1	1
33	Penyuluh Pertanian/ <i>Agricultural Extension Agent</i>	39	33	72
34	Perawat/ <i>Nurse</i>	103	145	248
35	Perawat Gigi/ <i>Dental Nurse</i>	8	13	21
36	Perekam Medis/ <i>Medical Recorder</i>	1	4	5
37	Perencana/ <i>Planner</i>	1	4	5
38	Polisi Pamong Praja/ <i>Civil Service Police</i>	5	-	5
39	Pranata Hubungan Masyarakat/ <i>Public Relations Institutions</i>	1	-	1
40	Pranata Komputer/ <i>Computer Institutions</i>	6	3	9
41	Pranata Laboratorium Kesehatan/ <i>Health Laboratory Institutions</i>	4	19	23
42	Psikolog Klinis/ <i>Clinical Psychologist</i>	-	1	1

Lanjutan Tabel/*Continued Table* 2.3.4

	Jabatan Fungsional <i>Functional</i>	2019		Jumlah <i>Total</i>
		Laki-laki <i>Male</i>	Perempuan <i>Female</i>	
	(1)	(2)	(3)	(4)
43	Teknik Jalan Dan Jembatan/ <i>Road And Bridge Engineering</i>	1	1	2
44	Teknik Pengairan/ <i>Water Engineering</i>	2	-	2
45	Teknisi Elektromedis/ <i>Electromedical Technician</i>	1	1	2
	<b>Jumlah/Total</b>	<b>1 859</b>	<b>2 550</b>	<b>4 409</b>

Lanjutan Tabel/Continued Table 2.3.4

Jabatan Fungsional <i>Functional</i>	2020		
	Laki-laki <i>Male</i>	Perempuan <i>Female</i>	Jumlah <i>Total</i>
(1)	(2)	(3)	(4)
1 Administrator Kesehatan/ <i>Health Administrator</i>	-	3	3
2 Analis Kepegawaian/ <i>Staffing Analyst</i>	2	1	3
3 Apoteker/ <i>Pharmacist</i>	-	5	5
4 Arsiparis/ <i>Archivist</i>	4	1	5
5 Asisten Apoteker/ <i>Pharmacist Assistant</i>	6	20	26
6 Auditor/ <i>Auditor</i>	8	10	18
7 Auditor Kepegawaian/ <i>Staffing Auditor</i>	-	1	1
8 Bidan/ <i>Midwife</i>	-	299	299
9 Dokter/ <i>Doctor</i>	26	20	46
10 Dokter Gigi/ <i>Dentist</i>	2	10	12
11 Epidemiolog Kesehatan/ <i>Health Epidemiologist</i>	1	-	1
12 Fisioterapis/ <i>Physiotherapist</i>	1	2	3
13 Guru/ <i>Teacher</i>	1 426	1 869	3 295
14 Instruktur/ <i>Instructor</i>	7	2	9
15 Medik Veteriner/ <i>Veterinary Medical</i>	1	1	2
16 Nutrisionis/ <i>Nutritionist</i>	7	18	25
17 Pamong Belajar/ <i>Learn Guardian</i>	3	2	5
18 Pengantar Kerja/ <i>Work Agent</i>	2	-	2
19 Pengawas Mutu Hasil Pertanian/ <i>Agricultural Product Quality Supervisor</i>	-	1	1
20 Pengawas Mutu Pakan/ <i>Feed Quality Supervisor</i>	1	2	3
21 Pengawas Pemerintahan/ <i>Government Supervisor</i>	1	2	3
22 Pengawas Penyelenggara Urusan Pemerintahan Di Daerah/ <i>Supervisors of Administering Government Affairs in Regions</i>	-	1	1
23 Pengawas Sekolah/ <i>School Superintendent</i>	39	17	56

Lanjutan Tabel/*Continued Table 2.3.4*

	Jabatan Fungsional <i>Functional</i>	2020		
		Laki-laki <i>Male</i>	Perempuan <i>Female</i>	Jumlah <i>Total</i>
		(1)	(3)	(4)
24	Pengelola Pengadaan Barang dan Jasa/ <i>Goods and Services Procurement Manager</i>	7	-	7
25	Pengendali Dampak Lingkungan/ <i>Environmental Impact Superintendent</i>	1	-	1
26	Penggerak Swadaya Masyarakat/ <i>Community Mover</i>	-	1	1
27	Penguji Kendaraan Bermotor/ <i>Motor Vehicle Testers</i>	2	-	2
28	Penilik/ <i>Overseer</i>	6	4	10
29	Penyuluh Kesehatan Masyarakat/ <i>Public Health Extension Agent</i>	-	1	1
30	Penyuluh Perindustrian dan Perdagangan/ <i>Industrial and Trade Extension Agent</i>	3	-	3
31	Penyuluh Pertanian/ <i>Agricultural Extension Agent</i>	33	34	67
32	Perawat/ <i>Nurse</i>	99	139	238
33	Perawat Gigi/ <i>Dental Nurse</i>	9	12	21
34	Perekam Medis/ <i>Medical Recorder</i>	1	4	5
35	Perencana/ <i>Planner</i>	1	6	7
36	Polisi Pamong Praja/ <i>Civil Service Police</i>	5	-	5
37	Pranata Hubungan Masyarakat/ <i>Public Relations Institutions</i>	1	-	1
38	Pranata Komputer/ <i>Computer Institutions</i>	6	3	9
39	Pranata Laboratorium Kesehatan/ <i>Health Laboratory Institutions</i>	4	20	24
40	Psikolog Klinis/ <i>Clinical Psychologist</i>	-	1	1
41	Pustakawan/ <i>Librarian</i>	1	4	5
42	Radiografer/ <i>Radiographer</i>	4	4	8
43	Sanitarian/ <i>Sanitarian</i>	6	9	15

Lanjutan Tabel/*Continued Table 2.3.4*

	Jabatan Fungsional <i>Functional</i>	2020		Jumlah <i>Total</i>
		Laki-laki <i>Male</i>	Perempuan <i>Female</i>	
	(1)	(2)	(3)	(4)
44	Teknik Jalan Dan Jembatan/ <i>Road And Bridge Engineering</i>	1	1	2
45	Teknik Pengairan/ <i>Water Engineering</i>	2	-	2
46	Teknisi Elektromedis/ <i>Electromedical Technician</i>	1	1	2
<b>Jumlah/Total</b>		1730	2531	4261

Sumber/Source: Badan Kepegawaian Daerah Kabupaten Wonosobo/*Regional Civil Service Board of Wonosobo Regency*

**Tabel**  
**Table** 2.3.5

**Jumlah Pegawai Negeri Sipil Kabupaten Menurut Instansi dan Jenis Kelamin di Kabupaten Wonosobo, Desember 2019 dan Desember 2020**  
**Number of Regency Civil Servants by Service and Sex in Wonosobo, December 2019 and December 2020**

	Instansi Service	2019		
		Laki-laki Male	Perempuan Female	Jumlah Total
	(1)	(2)	(3)	(4)
1	Pemerintah Kabupaten Wonosobo/ <i>Wonosobo Regency Government</i>	2	-	2
2	Sekretariat Daerah/ <i>The Regional Secretariat</i>	86	42	128
3	Sekretariat Dewan Perwakilan Rakyat Daerah/ <i>The Secretariat of the Regional People's Representative Council</i>	22	6	28
4	Inspektorat/ <i>Inspectorate</i>	23	15	38
5	Dinas Pendidikan, Pemuda dan Olahraga/ <i>Education, Youth and Sports Service</i>	1 861	2 288	4 149
6	Dinas Kesehatan / <i>Health Service</i>	171	529	700
7	Dinas Pekerjaan Umum dan Penataan Ruang/ <i>Public Works and Spatial Planning Service</i>	107	10	117
8	Dinas Perumahan, Kawasan Permukiman dan Perhubungan/ <i>Housing, Residential Area and Transportation Service</i>	36	6	42
9	Dinas Sosial, Pemberdayaan Masyarakat dan Desa/ <i>Social, Community and Village Empowerment Service</i>	16	9	25
10	Dinas Pengendalian Penduduk, Keluarga Berencana, Pemberdayaan Perempuan dan Perlindungan Anak/ <i>Population Control, Family Planning, Women Empowerment and Child Protection Service</i>	9	20	29
11	Dinas Pangan, Pertanian dan Perikanan/ <i>Food, Agriculture and Fisheries Service</i>	96	53	149
12	Dinas Lingkungan Hidup/ <i>Environmental Service</i>	70	13	83
13	Dinas Kependudukan dan Pencatatan Sipil/ <i>Population and Civil Registration Service</i>	17	9	26
14	Dinas Komunikasi dan Informatika/ <i>Communication and Informatics Service</i>	14	7	21
15	Dinas Perdagangan, Koperasi, Usaha Kecil dan Menengah/ <i>Trade, Cooperatives, Small and Medium Enterprises Service</i>	62	13	75
16	Dinas Penanaman Modal dan Pelayanan Terpadu Satu Pintu/ <i>One Stop Services and Investment Service</i>	12	11	23

Lanjutan Tabel/Continued Table 2.3.5

	Instansi Service	2019		
		Laki-laki Male	Perempuan Female	Jumlah Total
	(1)	(2)	(3)	(4)
17	Dinas Tenaga Kerja, Perindustrian dan Transmigrasi/ <i>Manpower, Industry and Transmigration Service</i>	31	9	40
18	Dinas Kearsipan dan Perpustakaan Daerah/ <i>Regional Archives and Libraries Service</i>	22	13	35
19	Dinas Pariwisata dan Kebudayaan/ <i>Tourism and Culture Service</i>	24	15	39
20	Satuan Polisi Pamong Praja/ <i>Civil Service Police Unit</i>	50	3	53
21	Badan Perencanaan Pembangunan Daerah/ <i>Regional Development Planning Board</i>	17	14	31
22	Badan Pengelolaan Pendapatan, Keuangan dan Aset Daerah/ <i>Regional Revenue, Finance and Asset Management Board</i>	40	19	59
23	Badan Kepegawaian Daerah/ <i>Regional Civil Service Board</i>	24	12	36
24	Kantor Kesatuan Bangsa dan Politik/ <i>National Unity and Politics Office</i>	9	4	13
25	Badan Penanggulangan Bencana Daerah/ <i>Regional Disaster Management Board</i>	24	-	24
26	Sekretariat Komisi Pemilihan Umum Daerah/ <i>Regional General Election Commission Secretariat</i>	3	-	3
27	Rumah Sakit Umum Daerah Setjonegoro/ <i>Regional General Hospital</i>	124	184	308
28	Kecamatan Wonosobo/ <i>Wonosobo Subdistrict</i>	42	36	78
29	Kecamatan Mojotengah/ <i>Mojotengah Subdistrict</i>	18	13	31
30	Kecamatan Kertek/ <i>Kertek Subdistrict</i>	26	9	35
31	Kecamatan Selomerto/ <i>Selomerto Subdistrict</i>	20	14	34
32	Kecamatan Leksono/ <i>Leksono Subdistrict</i>	16	5	21
33	Kecamatan Sapuran/ <i>Sapuran Subdistrict</i>	21	5	26
34	Kecamatan Kalikajar/ <i>Kalikajar Subdistrict</i>	16	5	21
35	Kecamatan Kepil/ <i>Kepil Subdistrict</i>	21	5	26

Lanjutan Tabel/Continued Table 2.3.5

Instansi Service	2019		
	Laki-laki Male	Perempuan Female	Jumlah Total
(1)	(2)	(3)	(4)
36 Kecamatan Garung/ <i>Garung Subdistrict</i>	18	7	25
37 Kecamatan Kejajar/ <i>Kejajar Subdistrict</i>	30	5	35
38 Kecamatan Watumalang/ <i>Watumalang Subdistrict</i>	17	6	23
39 Kecamatan Kaliwiro/ <i>Kaliwiro Subdistrict</i>	19	5	24
40 Kecamatan Wadaslintang/ <i>Wadaslintang Subdistrict</i>	19	4	23
41 Kecamatan Sukoharjo/ <i>Sukoharjo Subdistrict</i>	15	3	18
42 Kecamatan Kalibawang/ <i>Kalibawang Subdistrict</i>	15	2	17
<b>Jumlah/Total</b>	<b>3 285</b>	<b>3 428</b>	<b>6 713</b>



Lanjutan Tabel/Continued Table 2.3.5

	Instansi Agency	2020		
		Laki-laki Male	Perempuan Female	Jumlah Total
	(1)	(2)	(3)	(4)
1	Pemerintah Kabupaten Wonosobo/ <i>Wonosobo Regency Government</i>	2	-	2
2	Sekretariat Daerah/ <i>The Regional Secretariat</i>	86	41	127
3	Sekretariat Dewan Perwakilan Rakyat Daerah/ <i>The Secretariat of the Regional People's Representative Council</i>	22	6	28
4	Inspektorat/ <i>Inspectorate</i>	21	15	36
5	Dinas Pendidikan, Pemuda dan Olahraga/ <i>Education, Youth and Sports Service</i>	1 703	2 162	3 865
6	Dinas Kesehatan / <i>Health Service</i>	157	522	679
7	Dinas Pekerjaan Umum dan Penataan Ruang/ <i>Public Works and Spatial Planning Service</i>	100	10	110
8	Dinas Perumahan, Kawasan Permukiman dan Perhubungan/ <i>Housing, Residential Area and Transportation Service</i>	36	6	42
9	Dinas Sosial, Pemberdayaan Masyarakat dan Desa/ <i>Social, Community and Village Empowerment Service</i>	18	8	26
10	Dinas Pengendalian Penduduk, Keluarga Berencana, Pemberdayaan Perempuan dan Perlindungan Anak/ <i>Population Control, Family Planning, Women Empowerment and Child Protection Service</i>	10	17	27
11	Dinas Pangan, Pertanian dan Perikanan/ <i>Food, Agriculture and Fisheries Service</i>	81	54	135
12	Dinas Lingkungan Hidup/ <i>Environmental Service</i>	67	13	80
13	Dinas Kependudukan dan Pencatatan Sipil/ <i>Population and Civil Registration Service</i>	17	9	26
14	Dinas Komunikasi dan Informatika/ <i>Communication and Informatics Service</i>	14	6	20
15	Dinas Perdagangan, Koperasi, Usaha Kecil dan Menengah/ <i>Trade, Cooperatives, Small and Medium Enterprises Service</i>	59	12	71
16	Dinas Penanaman Modal dan Pelayanan Terpadu Satu Pintu/ <i>One Stop Services and Investment Service</i>	11	10	21

Lanjutan Tabel/Continued Table 2.3.5

	Instansi Agency	2020		
		Laki-laki Male	Perempuan Female	Jumlah Total
	(1)	(2)	(3)	(4)
17	Dinas Tenaga Kerja, Perindustrian dan Transmigrasi/ <i>Manpower, Industry and Transmigration Service</i>	31	7	38
18	Dinas Kearsipan dan Perpustakaan Daerah/ <i>Regional Archives and Libraries Service</i>	19	12	31
19	Dinas Pariwisata dan Kebudayaan/ <i>Tourism and Culture Service</i>	26	13	39
20	Satuan Polisi Pamong Praja/ <i>Civil Service Police Unit</i>	47	3	50
21	Badan Perencanaan Pembangunan Daerah/ <i>Regional Development Planning Board</i>	16	14	30
22	Badan Pengelolaan Pendapatan, Keuangan dan Aset Daerah/ <i>Regional Revenue, Finance and Asset Management Board</i>	40	19	59
23	Badan Kepegawaian Daerah/ <i>Regional Civil Service Board</i>	22	12	34
24	Kantor Kesatuan Bangsa dan Politik/ <i>National Unity and Politics Office</i>	23	-	23
25	Badan Penanggulangan Bencana Daerah/ <i>Regional Disaster Management Board</i>	2	-	2
26	Sekretariat Komisi Pemilihan Umum Daerah/ <i>Regional General Election Commission Secretariat</i>	120	179	299
27	Rumah Sakit Umum Daerah Setjonegoro/ <i>Regional General Hospital</i>	8	4	12
28	Kecamatan Wonosobo/ <i>Wonosobo Subdistrict</i>	39	30	69
29	Kecamatan Mojotengah/ <i>Mojotengah Subdistrict</i>	22	10	32
30	Kecamatan Kertek/ <i>Kertek Subdistrict</i>	15	12	27
31	Kecamatan Selomerto/ <i>Selomerto Subdistrict</i>	12	8	20
32	Kecamatan Leksono/ <i>Leksono Subdistrict</i>	14	8	22
33	Kecamatan Sapuran/ <i>Sapuran Subdistrict</i>	25	6	31
34	Kecamatan Kalikajar/ <i>Kalikajar Subdistrict</i>	18	11	29
35	Kecamatan Kepil/ <i>Kepil Subdistrict</i>	15	5	20

Lanjutan Tabel/Continued Table 2.3.5

Instansi Agency	2020		
	Laki-laki Male	Perempuan Female	Jumlah Total
(1)	(2)	(3)	(4)
36 Kecamatan Garung/ <i>Garung Subdistrict</i>	15	4	19
37 Kecamatan Kejajar/ <i>Kejajar Subdistrict</i>	16	5	21
38 Kecamatan Watumalang/ <i>Watumalang Subdistrict</i>	19	5	24
39 Kecamatan Kaliwiro/ <i>Kaliwiro Subdistrict</i>	16	4	20
40 Kecamatan Wadaslintang/ <i>Wadaslintang Subdistrict</i>	18	4	22
41 Kecamatan Sukoharjo/ <i>Sukoharjo Subdistrict</i>	13	3	16
42 Kecamatan Kalibawang/ <i>Kalibawang Subdistrict</i>	13	2	15
<b>Jumlah/Total</b>	<b>3 028</b>	<b>3 271</b>	<b>6 299</b>

Sumber/Source: Badan Kepegawaian Daerah Kabupaten Wonosobo/ *Regional Civil Service Board of Wonosobo Regency*

**Tabel**  
**Table** 2.3.6

**Jumlah Pegawai Negeri Sipil Kabupaten Menurut Agama dan Jenis Kelamin di Kabupaten Wonosobo, Desember 2019 dan Desember 2020**  
**Number of Regency Civil Servants by Religion and Sex in Wonosobo Regency, December 2019 and December 2020**

Agama Religion	2019			2020		
	Laki-laki Male	Perem- puan Female	Jumlah Total	Laki-laki Male	Perem- puan Female	Jumlah Total
(1)	(2)	(3)	(4)	(5)	(6)	(7)
Islam/ <i>Islam</i>	3 145	3 264	6 409	2 900	3 119	6 019
Kristen/ <i>Christian</i>	82	92	174	74	88	162
Katholik/ <i>Catholic</i>	56	71	127	52	64	116
Budha/ <i>Buddha</i>	1	-	1	1	-	1
Hindu/ <i>Hindu</i>	1	1	2	1	-	1
Konghu Chu/ <i>Kong Hu Chu</i>	-	-	-	-	-	-
Lainnya/ <i>Others</i>	-	-	-	-	-	-
<b>Jumlah/Total</b>	<b>3 285</b>	<b>3 428</b>	<b>6 713</b>	<b>3 028</b>	<b>3 271</b>	<b>6 299</b>

Sumber/Source: Badan Kepegawaian Daerah Kabupaten Wonosobo/ *Regional Civil Service Board of Wonosobo Regency*

## 2.4 KEUANGAN PEMERINTAH GOVERNMENT FINANCE

**Tabel 2.4.1** Realisasi Pendapatan Pemerintah Kabupaten Wonosobo Menurut Jenis Pendapatan (ribu rupiah), 2017–2020  
**Table 2.4.1** Actual Wonosobo Regency Government Revenues by Kind of Revenues (thousand rupiahs), 2017–2020

Jenis Pendapatan/Kind of Revenues	2017	2018
(1)	(2)	(3)
<b>1. Pendapatan Asli Daerah (PAD)/Regional Revenue</b>	<b>309 170 757,259</b>	<b>226 819 478,601</b>
1.1 Pajak Daerah/Regional Tax	38 328 722,023	41 562 348 610
1.2 Retribusi Daerah/Regional Retribution	10 302 666,650	9 712 862,790
1.3 Hasil Perusahaan Milik Daerah dan Pengelolaan Kekayaan Daerah yang Dipisahkan/Regional-Owned Company Revenue and Separated Management of Regional Wealth	25 659 727,540	15 368 536,550
1.4 Lain-lain PAD yang Sah/Other Regional Revenue	234 879 641,046	160 175 730,651
<b>2. Dana Perimbangan/Balance Funds</b>	<b>1 133 217 018,646</b>	<b>1 139 805 205,659</b>
2.1 Bagi Hasil Pajak/Tax Sharing Revenue	24 874 764,352	20 295 505,728
2.2 Bagi Hasil Bukan Pajak/Sumber Daya Alam/Non-Tax Sharing Revenue/Natural Resources	14 249 267,272	14 331 067,084
2.3 Dana Alokasi Umum/General Allocation Fund	826 626 357,000	827 791 657,000
2.4 Dana Alokasi Khusus/Special Allocation Fund	267 466 630,022	277 386 975,847
<b>3. Lain-lain Pendapatan yang Sah/Other Revenue</b>	<b>386 902 558,455</b>	<b>484 816 340,145</b>
3.1 Pendapatan Hibah/Grant	7 256 394,455	87 701 361,841
3.2 Dana Darurat/Emergency Fund	-	-
3.3 Dana Bagi Hasil Pajak dari Provinsi dan Pemerintah Daerah Lainnya/Tax Sharing Revenue from Provincial and Other Regional Governments	91 452 278,000	99 433 161,044
3.4 Dana Penyesuaian dan Otonomi Daerah/Regional Adjustment and Autonomy Fund	-	8 750 000,000
3.5 Bantuan Keuangan dari Provinsi atau Pemerintah Daerah Lainnya/Financial Assistance from Provincial or Other Regional Governments	50 966 543,000	104 517 169,260
3.6 Lainnya/Others	237 227 343,000	184 414 648,000
<b>Jumlah/Total</b>	<b>1 829 290 334,360</b>	<b>1 851 441 024,405</b>

Lanjutan Tabel/*Continued Table 2.4.1*

Jenis Pendapatan/ <i>Kind of Revenues</i>	2019	2020
(1)	(4)	(5)
<b>1. Pendapatan Asli Daerah (PAD)/<i>Regional Revenue</i></b>	<b>238 375 801,919</b>	<b>250 785 317,376</b>
1.1 Pajak Daerah/ <i>Regional Tax</i>	44 753 784,135	43 412 233,016
1.2 Retribusi Daerah/ <i>Regional Retribution</i>	11 316 198,526	6 796 653,214
1.3 Hasil Perusahaan Milik Daerah dan Pengelolaan Kekayaan Daerah yang Dipisahkan/ <i>Regional-Owned Company Revenue and Separated Management of Regional Wealth</i>	19 266 091,394	20 539 829,191
1.4 Lain-lain PAD yang Sah/ <i>Other Regional Revenue</i>	163 039 727,864	180 036 601,955
<b>2. Dana Perimbangan/<i>Balance Funds</i></b>	<b>1 236 562 229,419</b>	<b>1 123 108 003,017</b>
2.1 Bagi Hasil Pajak/ <i>Tax Sharing Revenue</i>	14 542 153,959	22 946 117,098
2.2 Bagi Hasil Bukan Pajak/Sumber Daya Alam/ <i>Non-Tax Sharing Revenue/Natural Resources</i>	14 907 365,584	13 712 887,019
2.3 Dana Alokasi Umum/ <i>General Allocation Fund</i>	877 474 203,000	799 113 605,000
2.4 Dana Alokasi Khusus/ <i>Special Allocation Fund</i>	329 638 506,876	287 335 393,900
<b>3. Lain-lain Pendapatan yang Sah/<i>Other Revenue</i></b>	<b>483 661 052,562</b>	<b>468 956 858,856</b>
3.1 Pendapatan Hibah/ <i>Grant</i>	95 172 223,552	67 716 864,773
3.2 Dana Darurat/ <i>Emergency Fund</i>	-	-
3.3 Dana Bagi Hasil Pajak dari Provinsi dan Pemerintah Daerah Lainnya/ <i>Tax Sharing Revenue from Provincial and Other Regional Governments</i>	93 801 753,310	92 912 871,083
3.4 Dana Penyesuaian dan Otonomi Daerah/ <i>Regional Adjustment and Autonomy Fund</i>	-	45 074 667,000
3.5 Bantuan Keuangan dari Provinsi atau Pemerintah Daerah Lainnya/ <i>Financial Assistance from Provincial or Other Regional Governments</i>	48 748 237,700	46 025 605,000
3.6 Lainnya/ <i>Others</i>	245 938 838,000	217 226 851,000
<b>Jumlah/<i>Total</i></b>	<b>1 958 595 025,572</b>	<b>1 842 850 179,249</b>

Catatan/*Note*: Data tahun 2020 masih sementara

Sumber/*Source*: BPPKAD Kabupaten Wonosobo/ *Regional Revenue, Finance and Asset Management Board of Wonosobo Regency*

**Tabel**  
**Table 2.4.2****Realisasi Belanja Pemerintah Kabupaten Wonosobo  
Menurut Jenis Belanja (ribu rupiah), 2017–2020  
Actual Wonosobo Regency Government Expenditures by  
Kind of Expenditures (thousand rupiahs), 2017–2020**

Jenis Pendapatan Kind of Revenues	2017	2018
(1)	(2)	(3)
<b>1. Belanja Tidak Langsung/Indirect Expenditures</b>	<b>1 000 192 698,517</b>	<b>1 002 446 630,564</b>
1.1 Belanja Pegawai/Personnel Expenditures	689 556 404,517	693 912 697,564
1.2 Belanja Bunga/Interest Expenditures	-	-
1.3 Belanja Subsidi/Subsidies Expenditures	-	-
1.4 Belanja Hibah/Grant Expenditures	14 202 400,000	15 806 635,000
1.5 Belanja Bantuan Sosial/Social Aid Expenditures	4 995 500,000	7 065 500,000
1.6 Belanja Bagi Hasil/Sharing Fund Expenditure	4 235 150,000	5 107 990,000
1.7 Belanja Bantuan Keuangan/Financial Aids Expenditures	283 214 026,000	275 594 848,000
1.8 Belanja Tidak Terduga/Unpredicted Expenditures	3 989 218,000	4 958 960,000
<b>2. Belanja Langsung/Direct Expenditures</b>	<b>715 097 460,681</b>	<b>853 718 655,490</b>
2.1 Belanja Pegawai/Personnel Expenditures	41 224 892,704	44 012 998,506
2.2 Belanja Barang dan Jasa/Goods and Services Expenditures	362 856 758,055	428 104 997,195
2.3 Belanja Modal/Capital Expenditure	311 015 809,922	381 600 659,789
<b>Jumlah/Total</b>	<b>1 715 290 159,198</b>	<b>1 856 165 286,054</b>

Lanjutan Tabel/*Continued Table 2.4.2*

Jenis Pendapatan <i>Kind of Revenues</i>	2019	2020
(1)	(4)	(5)
<b>1. Belanja Tidak Langsung/<i>Indirect Expenditures</i></b>	<b>1 060 751 562,219</b>	<b>1 123 586 532,374</b>
1.1 Belanja Pegawai/ <i>Personnel Expenditures</i>	706 706 959,719	671 252 893,959
1.2 Belanja Bunga/ <i>Interest Expenditures</i>	-	-
1.3 Belanja Subsidi/ <i>Subsidies Expenditures</i>	-	-
1.4 Belanja Hibah/ <i>Grant Expenditures</i>	22 946 477,500	77 042 213,500
1.5 Belanja Bantuan Sosial/ <i>Social Aid Expenditures</i>	14 381 400,000	7 320 900,000
1.6 Belanja Bagi Hasil/ <i>Sharing Fund Expenditure</i>	5 575 709,000	5 378 316,287
1.7 Belanja Bantuan Keuangan/ <i>Financial Aids Expenditures</i>	306 529 296,000	339 028 284,560
1.8 Belanja Tidak Terduga/ <i>Unpredicted Expenditures</i>	4 611 720,000	23 563 924,068
<b>2. Belanja Langsung/<i>Direct Expenditures</i></b>	<b>964 043 395,711</b>	<b>697 790 180,903</b>
2.1 Belanja Pegawai/ <i>Personnel Expenditures</i>	46 106 320,464	43 901 979,020
2.2 Belanja Barang dan Jasa/ <i>Goods and Services Expenditures</i>	487 171 424,967	429 129 651,958
2.3 Belanja Modal/ <i>Capital Expenditure</i>	430 765 650,280	224 758 549,925
<b>Jumlah/<i>Total</i></b>	<b>2 024 794 957,930</b>	<b>1 821 376 713,277</b>

Catatan/*Note*: Data tahun 2020 masih sementara

Sumber/*Source*: BPPKAD Kabupaten Wonosobo/ *Regional Revenue, Finance and Asset Management Board of Wonosobo Regency*



**Tabel**  
**Table 2.4.3****Realisasi Penerimaan Pajak Kendaraan Bermotor menurut Bulan di Kabupaten Wonosobo, 2019-2020**  
**Realization of Motor Vehicle Tax Revenue by Month in Wonosobo Regency, 2019-2020**

Bulan Month	2019			
	Roda Dua Two Wheels		Roda Empat Four Wheels	
	Banyaknya Amount	Penerimaan Receipt	Banyaknya Amount	Penerimaan Receipt
(1)	(2)	(3)	(4)	(5)
Januari/ January	15 489	2 724 068 750	2 558	3 834 313 675
Februari/ February	12 236	2 176 711 625	1 914	2 890 230 400
Maret/ March	13 230	2 336 605 250	2 072	3 137 869 325
April/ April	12 623	2 220 002 250	1 901	2 809 528 725
Mei/ May	14 330	2 546 501 625	1 998	3 072 896 100
Juni/ June	11 892	2 162 666 875	1 442	2 162 248 000
Juli/ July	16 463	2 945 831 875	2 045	3 061 672 375
Agustus/ August	15 425	2 708 640 625	1 883	2 966 036 200
September/ September	16 026	2 799 333 875	2 217	3 235 112 625
Oktober/ October	16 770	2 891 310 875	2 423	3 619 444 050
November/ November	15 248	2 540 690 125	2 433	3 545 461 650
Desember/ December	15 623	2 578 459 650	3 016	4 071 489 475
<b>Wonosobo</b>	<b>175 355</b>	<b>30 630 823 400</b>	<b>25 902</b>	<b>38 406 302 600</b>

Lanjutan Tabel/*Continued Table 2.4.3*

Bulan Month	2020			
	Roda Dua Two Wheels		Roda Empat Four Wheels	
	Banyaknya Amount	Penerimaan Receipt	Banyaknya Amount	Penerimaan Receipt
(1)	(2)	(3)	(4)	(5)
Januari/ <i>January</i>	15 599	2 550 081 475	2 521	3 583 356 575
Februari/ <i>February</i>	13 188	2 199 949 625	2 041	2 920 120 675
Maret/ <i>March</i>	13 728	2 294 920 250	2 217	3 113 478 425
April/ <i>April</i>	9 243	1 525 996 000	1 662	2 386 189 700
Mei/ <i>May</i>	9 083	1 530 232 125	1 360	1 966 153 400
Juni/ <i>June</i>	14 983	2 487 949 875	2 275	3 152 978 175
Juli/ <i>July</i>	16 440	2 749 262 500	2 438	3 492 637 375
Agustus/ <i>August</i>	15 546	2 563 887 750	2 122	3 059 786 400
September/ <i>September</i>	15 353	2 524 893 000	2 194	3 042 231 500
Oktober/ <i>October</i>	15 189	2 480 078 500	2 191	3 110 945 800
November/ <i>November</i>	16 048	2 593 586 000	2 559	3 537 972 500
Desember/ <i>December</i>	17 105	2 740 571 000	3 255	4 252 424 000
<b>Wonosobo</b>	<b>171 505</b>	<b>28 241 408 100</b>	<b>26 835</b>	<b>37 618 274 525</b>

Sumber/*Source*: Unit Pelayanan Pendapatan Daerah Kabupaten Wonosobo/ *Regional Revenue Service Unit of Wonosobo Regency*



# 3

## KEPENDUDUKAN & KETENAGAKERJAAN POPULATION & EMPLOYMENT

879 124  
JIWA

Jumlah Penduduk  
Kabupaten Wonosobo  
Tahun 2020

50,98%

Laki-laki



49,02%

Perempuan

### Ketenagakerjaan Kabupaten Wonosobo Tahun 2020

Jumlah Pengangguran  
22.991

Tingkat  
Pengangguran  
Terbuka 5,37



Menurut Lapangan Usaha

Pertanian  
165.497



Manufaktur  
92.357



Jasa  
147.333



Jumlah Penduduk  
Bekerja  
405.187

Tingkat  
Partisipasi  
Angkatan Kerja 71,26





**PENJELASAN TEKNIS**

**TECHNICAL NOTES**

- |  |  |
|--|--|
| <ol style="list-style-type: none"> <li>1. Sumber utama data kependudukan adalah Sensus Penduduk yang dilaksanakan setiap sepuluh tahun sekali. Sensus penduduk telah dilaksanakan sebanyak tujuh kali sejak Indonesia merdeka yaitu tahun 1961, 1971, 1980, 1990, 2000, 2010 dan 2020.</li> <li>2. Penduduk adalah orang yang berdomisili di suatu wilayah selama 6 bulan atau lebih dan atau mereka yang berdomisili kurang dari 6 bulan tetapi bertujuan menetap.</li> <li>3. Laju pertumbuhan penduduk adalah angka yang menunjukkan persentase pertambahan penduduk dalam jangka waktu tertentu.</li> <li>4. Kepadatan penduduk adalah rasio banyaknya penduduk per kilometer persegi.</li> <li>5. Rasio jenis kelamin adalah perbandingan antara penduduk laki-laki dan penduduk perempuan pada suatu wilayah dan waktu tertentu. Biasanya dinyatakan dengan banyaknya penduduk laki-laki untuk 100 penduduk perempuan.</li> <li>6. Distribusi penduduk adalah pola persebaran penduduk di suatu wilayah, baik berdasarkan batas-batas geografis maupun berdasarkan batas-batas administrasi pemerintahan.</li> </ol> | <ol style="list-style-type: none"> <li>1. <i>The main source of demographic data is the Population Census conducted every ten years. Population censuses have been conducted seven times since Indonesia's independence, namely in 1961, 1971, 1980, 1990, 2000, 2010 and 2020.</i></li> <li>2. <i>Residents are people who have been domiciled in an area for 6 months or more and / or those who have been domiciled for less than 6 months but have the objective of staying.</i></li> <li>3. <i>Population growth rate is a number that shows the percentage of population growth in a certain period of time.</i></li> <li>4. <i>Population density is the ratio of the number of people per square kilometer.</i></li> <li>5. <i>Sex ratio is the ratio between the male population and the female population in a certain area and at a certain time. Usually expressed as the number of male residents for 100 female residents.</i></li> <li>6. <i>Population distribution is a pattern of population distribution in an area, either based on geographical boundaries or based on government administrative boundaries.</i></li> </ol> |
|--|--|

7. Angkatan kerja adalah penduduk usia kerja (15 tahun ke atas) yang bekerja, punya pekerjaan namun sementara tidak bekerja, dan pengangguran.
  8. Bekerja adalah kegiatan ekonomi yang dilakukan oleh seseorang dengan maksud memperoleh atau membantu memperoleh pendapatan atau keuntungan dan lamanya bekerja paling sedikit 1 jam secara terus menerus dalam seminggu yang lalu (termasuk pekerja keluarga tanpa upah yang membantu dalam suatu usaha/kegiatan ekonomi).
  9. Status pekerjaan adalah jenis kedudukan seseorang dalam melakukan pekerjaan di suatu unit usaha/kegiatan.
  10. Berusaha sendiri, adalah bekerja atau berusaha dengan menanggung resiko secara ekonomis, yaitu dengan tidak kembalinya ongkos produksi yang telah dikeluarkan dalam rangka usahanya tersebut, serta tidak menggunakan pekerja dibayar maupun pekerja tak dibayar, termasuk yang sifat pekerjaannya memerlukan teknologi atau keahlian khusus.
  11. Berusaha dibantu buruh tidak tetap/buruh tak dibayar, adalah bekerja atau berusaha atas resiko sendiri, dan menggunakan buruh/pekerja tak dibayar dan atau buruh/pekerja tidak tetap.
  12. Berusaha dibantu buruh tetap/buruh dibayar, adalah
7. *The labor force is the population of working age (15 years and over) who are employed, have a job but are temporarily unemployed, and are unemployed.*
  8. *Work is an economic activity carried out by a person with the intention of earning or helping to earn income or profit and working at least 1 hour continuously in the past week (including unpaid family workers helping in an economic business/activity).*
  9. *Employment status is the status of a person at the place where he/she works.*
  10. *Own-account worker, is a person who works at her/his own risk without assisted by paid per mount worker or unpaid worker include technical job or skill job.*
  11. *Employer assisted by temporary workers/unpaid worker, a person who works at her/his own risk and assisted by temporary worker/unpaid worker.*
  12. *Employer assisted by permanent workers/paid workers, is a person*

berusaha atas resiko sendiri dan mempekerjakan paling sedikit satu orang buruh/pekerja tetap yang dibayar.

13. Buruh/Karyawan/Pegawai, adalah seseorang yang bekerja pada orang lain atau instansi/kantor/perusahaan secara tetap dengan menerima upah/gaji baik berupa uang maupun barang. Buruh yang tidak mempunyai majikan tetap, tidak digolongkan sebagai buruh/karyawan, tetapi sebagai pekerja bebas. Seseorang dianggap memiliki majikan tetap jika memiliki 1 (satu) majikan (orang/rumah tangga) yang sama dalam sebulan terakhir, khusus pada sektor bangunan batasannya tiga bulan. Apabila majikannya instansi/lembaga, boleh lebih dari satu.
14. Pekerja bebas adalah seseorang yang bekerja pada orang lain/majikan/institusi yang tidak tetap (lebih dari 1 majikan dalam sebulan terakhir) di usaha pertanian baik berupa usaha rumah tangga maupun bukan usaha rumah tangga, ataupun di nonpertanian atas dasar balas jasa dengan menerima upah atau imbalan baik berupa uang maupun barang, dan baik dengan sistem pembayaran harian maupun borongan.
15. Pekerja tak dibayar adalah seseorang yang bekerja membantu usaha untuk memperoleh penghasilan/

*who does his/her business at her/his own risk at least one assisted by paid permanent worker.*

13. *Employee, is a person who work permanently for other people or institution/office/company and gains some money/cash or goods as wage/salary. Labor who have no permanent employer is not categorized as a laborer/worker/employee but casual worker. A laborers, in general is considered to have a permanent employer if he has the same employer during the past month, particularly for building construction sector is 3 months. If the employer is an institution, more than 1 (one) is allowed.*
14. *Freelance is a person who does not work permanently for other people/ employer/institution (more than 1 employer for the last 1 month) in agricultural sector, either home industry or not home industry, or in non-agricultural sector based on remuneration paid with money or goods, and based on daily or contract payment system.*
15. *Unpaid worker is a person who intends to work without payment either with money or good, in an establishment run by other*



keuntungan yang dilakukan oleh salah seorang anggota rumah tangga atau bukan anggota rumah tangga tanpa mendapat upah/gaji baik berupa uang maupun barang.

*members of the family, relatives or neighbors.*

<https://wonosobokab.bps.go.id>

**ULASAN**

Pada tahun 2020, tercatat penduduk Kabupaten Wonosobo sebanyak 879 124 jiwa. Jumlah ini mencakup penduduk bertempat tinggal tetap maupun tidak bertempat tinggal tetap.

Rasio jenis kelamin penduduk Kabupaten Wonosobo adalah 103,99. Ini berarti bahwa jumlah penduduk laki-laki di Kabupaten Wonosobo lebih banyak daripada jumlah penduduk perempuan.

Kepadatan penduduk di Kabupaten Wonosobo tahun 2020 mencapai 893 jiwa/km<sup>2</sup>. Kepadatan Penduduk di 15 kecamatan cukup beragam dengan kepadatan penduduk tertinggi terletak di Kecamatan Wonosobo sebesar 2 838 jiwa/km<sup>2</sup> dan terendah di Kecamatan Wadaslintang sebesar 476 jiwa/km<sup>2</sup>.

Dibandingkan dengan tahun 2010, penduduk Kabupaten Wonosobo mengalami pertumbuhan sebesar 1,49 persen setiap tahunnya. Jika dibedakan menurut jenis kelamin, penduduk laki-laki tumbuh sekitar 1,52 persen dan penduduk perempuan tumbuh sekitar 1,45 persen setiap tahunnya.

Pada tahun 2020, di Kabupaten Wonosobo tercatat sebanyak 1 740 pencari kerja terdaftar di Dinas Tenaga Kerja, Perindustrian dan Transmigrasi Kabupaten Wonosobo.

Proporsi terbesar pencari kerja yang mendaftar pada Disnakertrans Kabupaten Wonosobo berpendidikan terakhir SMA yaitu sebesar 77,93 persen (1 356 pencari kerja) dan yang

**DESCRIPTION**

*In 2020, the total population of Wonosobo Regency was 879 124 people. This amount includes the population residing permanently or not residing permanently.*

*The sex ratio of the population of Wonosobo Regency is 103,99. This means that the number of male residents in Wonosobo Regency is more than the number of female residents.*

*The population density in Wonosobo Regency in 2020 reaches 893 people/km<sup>2</sup>. Population density in 15 subdistricts is quite diverse with the highest population density located in Wonosobo Subdistrict of 2,838 people/km<sup>2</sup> and the lowest in Wadaslintang Subdistrict of 476 people /km<sup>2</sup>.*

*Compared to 2010, the population of Wonosobo Regency has grown by 1.49 percent annually. If broken down by gender, the male population grew by about 1.52 per cent and the female population grew about 1.45 percent annually.*

*In 2020, in Wonosobo regency, there were 1 740 registered job seekers in the Manpower, Industry and Transmigration Service of Wonosobo Regency.*

*The largest proportion of job seekers who register at the Manpower, Industry and Transmigration Service of Wonosobo Regency has a high school education, namely 77,93 percent (1 356 job seekers)*

ditempatkan sebanyak 436 pekerja di tahun 2020.

Sektor pertanian merupakan sektor paling dominan sebagai lapangan usaha (lapangan pekerjaan utama) di Kabupaten Wonosobo pada tahun 2020. Ini terlihat kontribusinya dalam penyerapan tenaga kerja yang mencapai 165 497 jiwa dari penduduk yang bekerja. Diikuti oleh sektor jasa sebanyak 147 333 jiwa.

Status pekerjaan penduduk Kabupaten Wonosobo didominasi oleh berusaha dibantu buruh/karyawan/pegawai sebanyak 89 036 jiwa. Hal ini bisa terjadi karena banyaknya penduduk yang bekerja di sektor jasa.

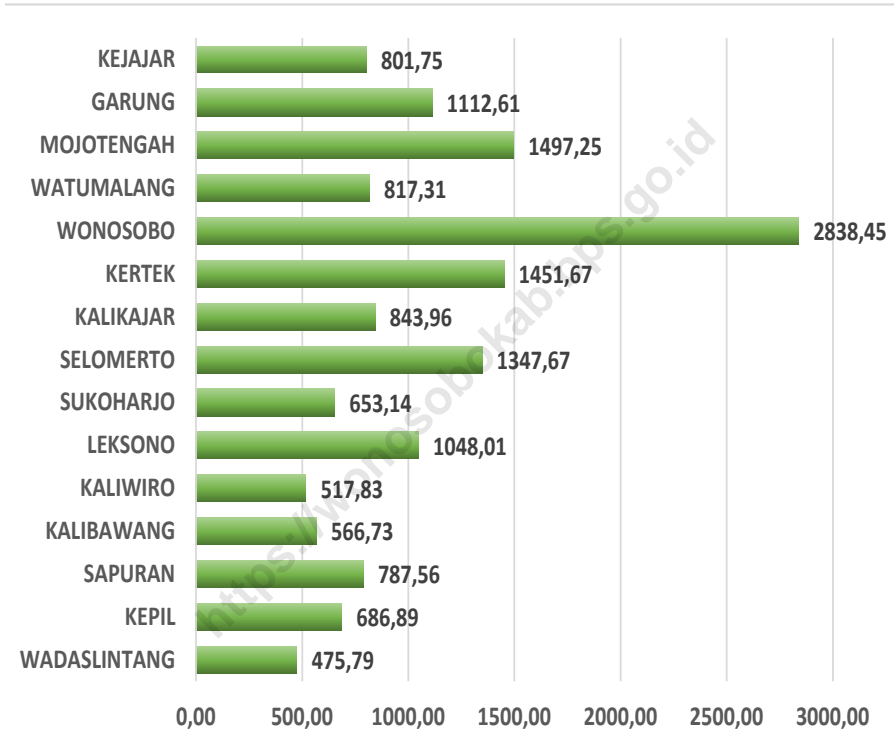
*and 436 workers placed in 2020.*

*The agricultural sector is the most dominant sector as a business field (main employment) in Wonosobo Regency in 2020. This can be seen in its contribution to the absorption of labor which reached 165 497 people from the working population. Followed by the service sector as many as 147 333 people.*

*The occupational status of the residents of Wonosobo Regency is dominated by trying to be assisted by workers/employees/employees as many as 89 036 people. This can occur because many people work in the service sector.*

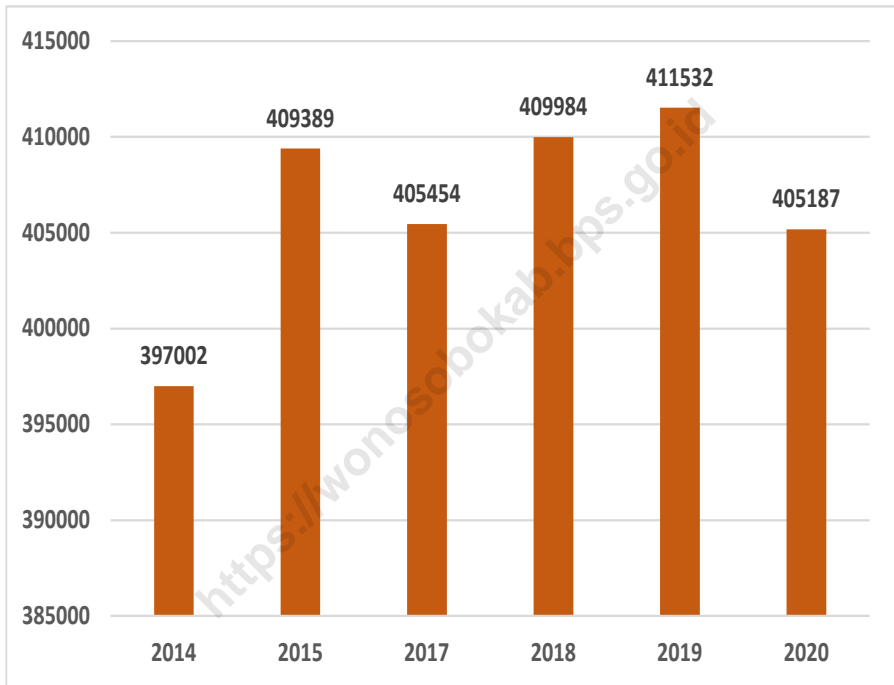
**Gambar** 3.1  
**Figures**

**Kepadatan Penduduk Menurut Kecamatan (jiwa per km<sup>2</sup>),  
2020**  
**Population Density by Subdistrict (people per sq.km),  
2020**



Sumber/Source: Hasil SP2020 (September)/The result of the 2020 Population Census (September)

**Gambar 3.2** Jumlah Penduduk Berumur 15 Tahun Keatas yang Bekerja, 2014-2020  
**Figures 3.2** Population Aged 15 Years and Over Who Worked, 2014-2020



Sumber/Source: BPS, Survei Angkatan Kerja Nasional (Sakernas) Agustus/BPS-Statistics Indonesia, August National Labor Force Survey

**3.1 PENDUDUK  
POPULATION**

**Tabel 3.1.1 Penduduk, Laju Pertumbuhan Penduduk, Distribusi Persentase Penduduk, Kepadatan Penduduk, Rasio Jenis Kelamin Penduduk Menurut Kecamatan di Kabupaten Wonosobo, 2020**  
*Population, Population Growth Rate, Percentage Distribution of Population, Population Density, and Population Sex Ratio by Subdistrict in Wonosobo Regency, 2020*

<b>Kecamatan Subdistrict</b>	<b>Penduduk Population</b>	<b>Laju Pertumbuhan Penduduk per Tahun 2010–2020 Annual Population Growth Rate (%) 2010–2020</b>
(1)	(2)	(3)
Wadaslintang	60 502	1,59
Kepil	64 478	1,34
Sapuran	61 209	1,25
Kalibawang	27 101	1,92
Kaliwiro	51 824	1,60
Leksono	46 186	1,61
Sukoharjo	35 459	1,24
Selomerto	53 516	1,72
Kalikajar	70 302	1,97
Kertek	90 207	1,62
Wonosobo	91 909	1,05
Watumalang	55 765	1,35
Mojotengah	67 481	1,45
Garung	56 988	1,68
Kejajar	46 197	1,18
<b>Wonosobo</b>	<b>879 124</b>	<b>1,49</b>

Lanjutan Tabel/Continued Table 3.1.1

Kecamatan Subdistrict	Persentase Penduduk Percentage of Total Population	Kepadatan Penduduk per km <sup>2</sup> Population Density per sq.km
(1)	(4)	(5)
Wadaslintang	6,88	476
Kepil	7,33	687
Sapuran	6,96	788
Kalibawang	3,08	567
Kaliwiro	5,89	518
Leksono	5,25	1 048
Sukoharjo	4,03	653
Selomerto	6,09	1 348
Kalikajar	8,00	844
Kertek	10,26	1 452
Wonosobo	10,45	2 838
Watumalang	6,34	817
Mojotengah	7,68	1 497
Garung	6,48	1 113
Kejajar	5,25	802
<b>Wonosobo</b>	<b>100,00</b>	<b>893</b>

Lanjutan Tabel/*Continued Table* 3.1.1

Kecamatan <i>Subdistrict</i>	Rasio Jenis Kelamin Penduduk <i>Population Sex Ratio</i>
(1)	(6)
Wadaslintang	102,3
Kepil	104,7
Sapuran	104,6
Kalibawang	106,1
Kaliwiro	101,9
Leksono	101,1
Sukoharjo	104,8
Selomerto	101,4
Kalikajar	104,9
Kertek	104,0
Wonosobo	102,4
Watumalang	104,2
Mojotengah	105,3
Garung	106,7
Kejajar	107,2
<b>Wonosobo</b>	<b>103,99</b>

Sumber/*Source*: Hasil SP2020 (September)/*The result of the 2020 Population Census (September)*



**Tabel** 3.1.2 **Jumlah Penduduk Menurut Kelompok Umur dan Jenis Kelamin di Kabupaten Wonosobo, 2020**  
**Table** 3.1.2 **Population by Age Groups and Sex in Wonosobo Regency, 2020**

Kelompok Umur Age Groups	Jenis Kelamin/Sex		
	Laki-Laki Male	Perempuan Female	Jumlah Total
(1)	(2)	(3)	(4)
0–4	34 949	32 771	67 720
5–9	33 499	32 102	65 601
10–14	34 489	32 867	67 356
15–19	34 938	33 357	68 295
20–24	36 465	34 494	70 959
25–29	36 879	34 623	71 502
30–34	35 116	32 514	67 630
35–39	32 830	31 803	64 633
40–44	31 923	32 793	64 716
45–49	30 912	30 953	61 865
50–54	28 461	28 365	56 826
55–59	24 235	23 020	47 255
60–64	19 467	18 999	38 466
65–69	15 253	14 492	29 745
70–74	9 331	9 044	18 375
75+	9 405	8 775	18 180
<b>Wonosobo</b>	<b>448 152</b>	<b>430 972</b>	<b>879 124</b>

Sumber/Source: Hasil Perapihan Umur dari Data Administratif dan SP2020 (September)/The Result of Smoothing Single Year of Age from Administrative Data and the 2020 Population Census (September)

**3.2 KETENAGAKERJAAN  
EMPLOYMENT**

**Tabel 3.2.1** Jumlah Penduduk Berumur 15 Tahun Keatas Menurut Jenis Kegiatan Selama Seminggu yang Lalu dan Jenis Kelamin di Kabupaten Wonosobo, 2020  
*Population Aged 15 Years and Over by Type of Activity During The Previous Week and Sex in Wonosobo Regency, 2020*

Kegiatan Utama <i>Main Activity</i>	Jenis Kelamin/Sex		
	Laki-Laki <i>Male</i>	Perempuan <i>Female</i>	Jumlah <i>Total</i>
(1)	(2)	(3)	(4)
<b>I. Angkatan Kerja/<i>Economically Active</i></b>	<b>255 978</b>	<b>172 200</b>	<b>428 178</b>
1. Bekerja/ <i>Working</i>	240 671	164 516	405 187
2. Pengangguran Terbuka/ <i>Unemployment</i>	15 307	7 684	22 991
<b>II. Bukan Angkatan Kerja/<i>Economically Inactive</i></b>	<b>48 883</b>	<b>123 789</b>	<b>172 672</b>
1. Sekolah/ <i>Attending School</i>	18 279	16 032	34 311
2. Mengurus Rumah Tangga/ <i>Housekeeping</i>	6 223	95 921	102 144
3. Lainnya/ <i>Others</i>	24 381	11 836	36 217
<b>Jumlah/<i>Total</i></b>	<b>304 861</b>	<b>295 989</b>	<b>600 850</b>
<b>Tingkat Partisipasi Angkatan Kerja (TPAK)/ <i>Labor Force Participation Rate</i></b>	<b>83,97</b>	<b>58,18</b>	<b>71,26</b>
<b>Tingkat Pengangguran Terbuka (TPT)/ <i>Unemployment Rate</i></b>	<b>5,98</b>	<b>4,46</b>	<b>5,37</b>

Sumber/Source: BPS, Survei Angkatan Kerja Nasional (Sakernas) Agustus/BPS-Statistics Indonesia, August National Labor Force Survey

**Tabel**  
**Table** 3.2.2

**Penduduk Berumur 15 Tahun ke Atas Menurut Pendidikan Tertinggi yang Ditamatkan dan Jenis Kegiatan Selama Seminggu yang Lalu di Kabupaten Wonosobo, 2020**  
*Population 15 Years of Age and Over by Educational Attainment and Type of Activity During the Previous Week in Wonosobo Regency, 2020*

Pendidikan Tertinggi yang Ditamatkan <sup>1</sup> <i>Educational Attainment<sup>1</sup></i>	Angkatan Kerja/Economically Active			Persentase Bekerja terhadap Angkatan Kerja <i>Percentage of Working to Economically Active</i>
	Bekerja <i>Working</i>	Pengangguran <sup>2</sup> <i>Unemployment<sup>2</sup></i>	Jumlah Angkatan Kerja <i>Total of Economically Active</i>	
(1)	(2)	(3)	(4)	(5)
0	253 740	12 050	265 790	95,47
1	71 939	3 376	75 315	95,52
2	55 213	7 147	62 360	88,54
3	24 295	418	24 713	98,31
<b>Jumlah/Total</b>	<b>405 187</b>	<b>22 991</b>	<b>428 178</b>	<b>94,63</b>

Lanjutan Tabel/*Continued Table 3.2.2*

<b>Pendidikan Tertinggi yang Ditamatkan<sup>1</sup></b> <i>Educational Attainment<sup>1</sup></i>	<b>Bukan Angkatan Kerja</b> <i>Not Economically Active</i>	<b>Jumlah Total</b>	<b>Persentase Angkatan Kerja terhadap Penduduk Usia Kerja</b> <i>Percentage of Economically Active to Working Age Population</i>
<b>(1)</b>	<b>(6)</b>	<b>(7)</b>	<b>(8)</b>
0	90 952	356 742	74,50
1	47 609	122 924	61,27
2	27 172	89 532	69,65
3	6 939	31 652	78,08
<b>Jumlah/Total</b>	<b>172 672</b>	<b>600 850</b>	<b>71,26</b>

Catatan/Note: <sup>1</sup> 0. ≤ Sekolah Dasar (SD)/≤ *Primary School*  
 1. Sekolah Menengah Pertama/*Junior High School*  
 2. Sekolah Menengah Atas/*Senior High School*  
 3. Perguruan Tinggi/*Collage*  
<sup>2</sup> 1. Mencari pekerjaan/*Looking for work*  
 2. Mempersiapkan usaha/*Establishing a new business/firm*  
 3. Merasa tidak mungkin mendapat pekerjaan/*Hopeless of job*  
 4. Sudah punya pekerjaan tetapi belum mulai bekerja/*Have a job in future start*

Sumber/Source: BPS, Survei Angkatan Kerja Nasional (Sakernas) Agustus/BPS-Statistics Indonesia, August National Labor Force Survey

**Tabel**  
**Table** 3.2.3**Penduduk Berumur 15 Tahun Ke Atas yang Bekerja Selama Seminggu yang Lalu Menurut Status Pekerjaan Utama dan Jenis Kelamin di Kabupaten Wonosobo, 2020**  
**Population 15 Years of Age and Over who Worked During The Previous Week by Main Employment Status and Sex in Wonosobo Regency, 2020**

<b>Status Pekerjaan Utama</b> <b>Main Employment Status</b>	<b>Laki-Laki</b> <b>Male</b>	<b>Perempuan</b> <b>Female</b>	<b>Jumlah</b> <b>Total</b>
(1)	(2)	(3)	(4)
Berusaha sendiri <i>Own account worker</i>	46 900	35 244	82 144
Berusaha dibantu buruh tidak tetap/buruh tidak dibayar <i>Employer assisted by temporary worker/unpaid worker</i>	55 432	22 125	77 557
Berusaha dibantu buruh tetap/buruh dibayar <i>Employer assisted by permanent worker/paid worker</i>	12 531	2 595	15 126
Buruh/Karyawan/Pegawai/ <i>Employee</i>	54 650	34 386	89 036
Pekerja bebas <i>Casual worker</i>	47 072	19 094	66 166
Pekerja keluarga/tak dibayar <i>Family worker/unpaid worker</i>	24 086	51 072	75 158
<b>Jumlah/Total</b>	<b>240 671</b>	<b>164 516</b>	<b>405 187</b>

Sumber/Source: BPS, Survei Angkatan Kerja Nasional (Sakernas) Agustus/BPS-Statistics Indonesia, August National Labor Force Survey

**Tabel**  
**Table** 3.2.4

**Jumlah Pencari Kerja Menurut Kecamatan dan Jenis Kelamin di Kabupaten Wonosobo, 2019 dan 2020**  
*Number of Job Seekers by Subdistricts and Sex in Wonosobo Regency, 2019 and 2020*

Kecamatan Subdistrict	2019			2020		
	Laki-Laki Male	Perem- puan Female	Jumlah Total	Laki-Laki Male	Perem- puan Female	Jumlah Total
(1)	(2)	(3)	(4)	(5)	(6)	(7)
Wadaslintang	144	287	431	99	122	221
Kepil	64	113	177	41	47	88
Sapuran	57	200	257	17	51	68
Kalibawang	28	145	173	19	40	59
Kaliwiro	174	275	449	66	98	164
Leksono	170	291	461	59	117	176
Sukoharjo	156	204	360	46	78	124
Selomerto	227	346	573	74	82	156
Kalikajar	81	184	265	40	56	96
Kertek	142	278	420	50	97	147
Wonosobo	280	191	471	87	62	149
Watumalang	50	132	182	40	45	85
Mojoagung	152	184	336	50	55	105
Garung	135	120	255	17	38	55
Kejajar	32	58	90	15	32	47
<b>Wonosobo</b>	<b>1 892</b>	<b>3 008</b>	<b>4 900</b>	<b>720</b>	<b>1 020</b>	<b>1 740</b>

Sumber/Source: Dinas Tenaga Kerja, Perindustrian dan Transmigrasi Kabupaten Wonosobo/ *Manpower, Industry and Transmigration Service of Wonosobo Regency*

**Tabel 3.2.5** Jumlah Pencari Kerja Menurut Tingkat Pendidikan di Kabupaten Wonosobo, 2020  
**Number of Job Seekers by Education Level in Wonosobo Regency, 2020**

Tingkat Pendidikan Education Level	Sisa Pencari Kerja 2019 Remaining Job Seekers 2019	Pencari Kerja 2020 Job Seekers 2020	Penempatan 2020 Placement 2020	Penghapusan 2020 Removal 2020	Sisa Pencari Kerja 2020 Remaining Job Seekers 2020
(1)	(2)	(3)	(4)	(5)	(6)
SD	263	23	175	-	111
SLTP	281	68	163	-	186
SLTA	1 164	1 356	94	-	2 426
D1/D2	-	1	1	-	-
D3	301	77	2	-	376
D4/S1/S2/S3	305	215	1	-	519
<b>Jumlah/ Total</b>	<b>2 314</b>	<b>1 740</b>	<b>436</b>	<b>-</b>	<b>3 618</b>

Sumber/Source: Dinas Tenaga Kerja, Perindustrian dan Transmigrasi Kabupaten Wonosobo/ Manpower, Industry and Transmigration Service of Wonosobo Regency

**Tabel 3.2.6** Jumlah Pencari Kerja dan Penempatan Menurut Negara Tujuan di Kabupaten Wonosobo, 2019 dan 2020  
**Number of Job Seekers and Placement by Country of Destination in Wonosobo Regency, 2019 and 2020**

Negara Tujuan <i>Country of Destination</i>	2019		2020	
	Pencari Kerja <i>Job Seeker</i>	Penempatan <i>Placement</i>	Pencari Kerja <i>Job Seeker</i>	Penempatan <i>Placement</i>
(1)	(2)	(3)	(4)	(5)
Brunei Darussalam	32	32	5	5
Hongkong	414	414	146	146
Korea Selatan	100	100	10	10
Malaysia	269	269	17	17
Saudi Arabia	2	2	2	2
Taiwan	611	611	172	172
Jepang	2	2	2	2
Singapura	197	197	46	46
Bahrain	3	3	-	-
Bahamas	1	1	-	-
Oman	6	6	-	-
Papua New Nugini	1	1	-	-
Amerika Serikat	2	2	-	-
Poland	3	3	-	-
Kuwait	1	1	-	-
Qatar	1	1	-	-
<b>Jumlah/ Total</b>	<b>1 645</b>	<b>1 645</b>	<b>400</b>	<b>400</b>

Sumber/Source: Dinas Tenaga Kerja, Perindustrian dan Transmigrasi Kabupaten Wonosobo/ *Manpower, Industry and Transmigration Service of Wonosobo Regency*



**Tabel 3.2.7** Jumlah Tenaga Kerja Indonesia Antar Negara (TKI-AKAN) Menurut Kecamatan di Kabupaten Wonosobo, 2016-2020  
**Number of Indonesian Workers Between Countries (TKI-AKAN) by Subdistrict in Wonosobo Regency, 2016-2020**

Kecamatan Subdistrict	2016	2017	2018	2019	2020
(1)	(2)	(3)	(4)	(5)	(6)
Wadaslintang	147	118	120	131	26
Kepil	60	74	47	70	16
Sapuran	170	128	111	102	23
Kalibawang	141	127	92	86	26
Kaliwiro	189	164	131	152	43
Leksono	188	196	136	155	48
Sukoharjo	102	91	87	89	31
Selomerto	201	183	134	180	39
Kalikajar	102	189	69	93	14
Kertek	142	138	86	131	31
Wonosobo	182	277	223	178	43
Watumalang	121	103	75	112	27
Mojotengah	94	96	63	76	16
Garung	34	43	33	60	7
Kejajar	26	30	20	29	10
<b>Jumlah/ Total</b>	<b>1 899</b>	<b>1 957</b>	<b>1 427</b>	<b>1 644</b>	<b>400</b>

Sumber/Source: Dinas Tenaga Kerja, Perindustrian dan Transmigrasi Kabupaten Wonosobo/ Manpower, Industry and Transmigration Service of Wonosobo Regency

**Tabel**  
**Table** 3.2.8

**Jumlah Pencari Kerja Antar Kerja Antar Daerah (AKAD)  
Menurut Kecamatan dan Jenis Kelamin di Kabupaten  
Wonosobo, 2019 dan 2020**  
*Number of Inter-Regional Job Seekers (AKAD) by Subdistrict  
and Sex in Wonosobo Regency, 2019 and 2020*

Kecamatan Subdistrict	2019			2020		
	Laki-Laki Male	Perem- puan Female	Jumlah Total	Laki-Laki Male	Perem- puan Female	Jumlah Total
(1)	(2)	(3)	(4)	(5)	(6)	(7)
Wadaslintang	8	5	13	7	2	9
Kepil	6	6	12	2	-	2
Sapuran	6	-	6	3	1	4
Kalibawang	8	-	8	3	2	5
Kaliwiro	37	13	50	4	2	6
Leksono	17	13	30	1	-	1
Sukoharjo	38	18	56	3	-	3
Selomerto	2	2	4	1	-	1
Kalikajar	10	10	20	1	1	2
Kertek	8	1	9	2	1	3
Wonosobo	6	6	12	-	-	-
Watumalang	40	19	59	5	3	8
Mojoagung	5	5	10	4	1	5
Garung	7	7	14	5	2	7
Kejajar	3	1	4	3	-	3
<b>Wonosobo</b>	<b>201</b>	<b>106</b>	<b>307</b>	<b>44</b>	<b>15</b>	<b>59</b>

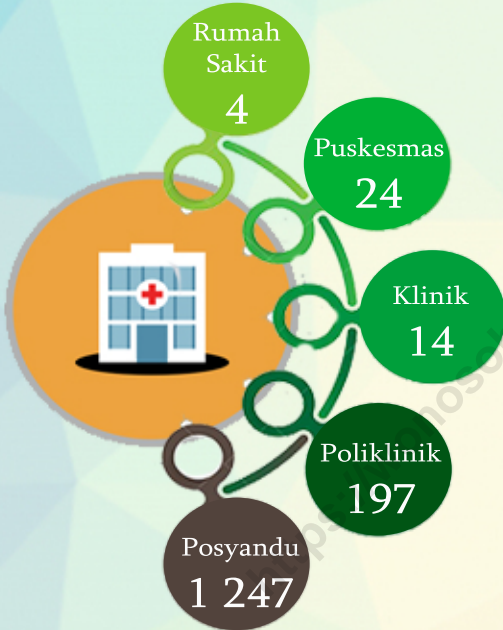
Sumber/Source: Dinas Tenaga Kerja, Perindustrian dan Transmigrasi Kabupaten Wonosobo/ Manpower, Industry and Transmigration Service of Wonosobo Regency



# 4

## SOSIAL & KESEJAHTERAAN RAKYAT SOCIAL & WELFARE

### Jumlah Sarana Kesehatan 2020



### Jumlah Tempat Ibadah 2020



# 2020



**Sekolah**

**558**

**150**

**61**

**Guru**

**4 737**

**2 481**

**1 679**

**Murid**

**86 817**

**38 403**

**26 499**



**PENJELASAN TEKNIS****TECHNICAL NOTES**

1. Jalur Pendidikan di Indonesia terdiri atas: pendidikan formal, pendidikan nonformal, dan pendidikan informal yang ketiganya dapat saling melengkapi dan memperkaya (Undang-Undang No. 20 Tahun 2013 tentang Sistem Pendidikan Nasional).
  2. Jenjang Pendidikan Formal terdiri atas pendidikan dasar, pendidikan menengah, dan pendidikan tinggi. Jenis pendidikan yang diajarkan mencakup pendidikan umum, kejuruan, akademik, profesi, vokasi, keagamaan, dan khusus.
  3. Pendidikan Dasar berbentuk Sekolah Dasar (SD) dan Madrasah Ibtidaiyah (MI) atau bentuk lain yang sederajat serta Sekolah Menengah Pertama (SMP) dan Madrasah Tsanawiyah (MTs), atau bentuk lain yang sederajat.
  4. Pendidikan Menengah berbentuk Sekolah Menengah Atas (SMA), Madrasah Aliyah (MA), Sekolah Menengah Kejuruan (SMK), dan Madrasah Aliyah Kejuruan (MAK), atau bentuk lain yang sederajat.
  5. Pendidikan Tinggi merupakan jenjang pendidikan setelah pendidikan menengah yang mencakup program pendidikan diploma, sarjana, magister, spesialis, dan doktor yang diselenggarakan oleh perguruan tinggi. Perguruan tinggi dapat
1. *The Education System in Indonesia consists of a formal education, non-formal education, and informal education which can be complementary and enriching each other (Law No. 20 Year 2013 about The National Education System).*
  2. *The Formal Education Level consists of primary education, secondary education, and high education. The kind of education consists of general education, vocational, academic, professional, religious, and specific education.*
  3. *The Primary Education consists of Elementary School and Islamic Elementary School or other equivalent forms and Junior High School and MTs, or other equivalent forms.*
  4. *The Secondary Education consists of the senior high school, MA, Vocational School, and Vocational Madrasah Aliyah, or other equivalent forms.*
  5. *The High Education consists of the education level after the secondary education that consists of diplomas, bachelor, master, specialist, and doctoral degrees that are held by the college. The colleges can be academy, polytechnic, high school, institute, or university.*

- berbentuk akademi, politeknik, sekolah tinggi, institut, atau universitas.
6. Rumah Sakit adalah tempat pemeriksaan dan perawatan kesehatan, biasanya berada di bawah pengawasan dokter/tenaga medis, yang melayani penderita yang sakit untuk berobat rawat jalan atau rawat inap.
  7. Rumah Bersalin adalah sarana pelayanan kesehatan dengan izin sebagai rumah bersalin, dilengkapi pelayanan pemeriksaan kehamilan, persalinan serta pemeriksaan ibu dan anak yang berada di bawah pengawasan bidan senior.
  8. Poliklinik adalah sarana kesehatan yang dipakai untuk pelayanan berobat jalan, biasanya berada di bawah pengawasan dokter/tenaga medis.
  9. Puskesmas (Pusat Kesehatan Masyarakat) adalah unit pelaksana teknis Dinas Kesehatan Kabupaten/Kota yang mempunyai fungsi utama sebagai penyelenggara pelayanan kesehatan tingkat pertama. Wilayah kerja puskesmas maksimal adalah satu kecamatan dan untuk dapat menjangkau wilayah kerjanya, puskesmas mempunyai jaringan pelayanan yang meliputi unit Puskesmas Pembantu (Pustu), unit Puskesmas Keliling (Puskel), dan unit bidan desa/komunitas (Peraturan Menteri Kesehatan RI
6. *Hospital is a place for health check, usually controlled/supervised by doctors/medical personnels to serve the ill patients to get outpatient or inpatient treatment services.*
  7. *Maternity House is a health care facility with a license as a maternity house, equipped with prenatal care, childbirth and examination of mothers and children which is under the supervision of a senior midwife.*
  8. *Polyclinic is a health facility in which to get outpatient services, usually under the control of doctor/medical personnel.*
  9. *Public Health Center is technical implementation unit of regency health department that has the primary function as a first-level health care provider. The working area standard of public health center is one district and to reach their working areas, public health centers have a service network covering subsidiary of public health center, mobile public health center units, and midwife units (Regulation of the Minister of Health of Indonesia Number 75 Year 2014 about Public Health Center).*

No. 75 Tahun 2014 Tentang Pusat Kesehatan Masyarakat).

10. Posyandu merupakan salah satu bentuk Upaya Kesehatan Berbasis Masyarakat (UKBM) yang dikelola dan diselenggarakan dari, oleh, untuk dan bersama masyarakat dalam penyelenggaraan pembangunan kesehatan guna memberdayakan masyarakat dan memberikan kemudahan kepada masyarakat dalam memperoleh pelayanan kesehatan dasar/ sosial dasar untuk mempercepat penurunan Angka Kematian Ibu dan Angka Kematian Bayi.
11. Pasangan usia subur adalah pasangan suami isteri yang isterinya berumur antara 15 sampai dengan 49 tahun dan masih haid. Atau pasangan suami isteri yang istrinya berumur kurang dari 15 tahun dan sudah haid atau istri sudah berumur 50 tahun tetapi masih haid.
12. Peserta KB adalah pasangan usia subur yang suami/ isterinya sedang memakai atau menggunakan salah satu alat/ cara kontrasepsi modern pada tahun pelaksanaan pendataan keluarga/pemutakhiran data keluarga.
13. Keluarga Sejahtera adalah keluarga yang dibentuk berdasarkan atas perkawinan yang sah, mampu memenuhi kebutuhan hidup spiritual dan materiil yang layak, bertaqwa kepada Tuhan Yang Maha Esa,
10. *Posyandu is one of Effort Community Based Health (Upaya Kesehatan Berbasis Masyarakat/ UKBM) managed and organized from, by, for and with the community in the implementation of health development in order to empower people and provide convenience to the public in obtaining basic health care/social base for accelerating the reduction of Maternal Mortality and Infant Mortality Rate.*
11. *Fertile spouse age is the man whose wife is between 15 to 49 years old and is still menstruating. Or married couples whose wives are less than 15 years old and already menstruate or wife is 50 years old but still menstruates.*
12. *Family planning participant is eligible/fertile couple whose are husband/wife is wearing or using any of the tools/modern contraceptive method in the implementation of family data collection/data updating family.*
13. *Family Welfare is the family that is formed based on a valid marriage, able to meet the needs of the spiritual and the material that is decent, devoted to God Almighty, has a relationship that is harmonious and balanced*



memiliki hubungan yang serasi, selaras dan seimbang antar anggota dan antar keluarga dengan masyarakat dan lingkungan (Undang-Undang Republik Indonesia Nomor 52 tahun 2009).

14. Karang Taruna adalah organisasi kepemudaan di Indonesia. Karang Taruna merupakan wadah pengembangan generasi muda nonpartisan, yang tumbuh atas dasar kesadaran dan rasa tanggung jawab sosial dari, oleh dan untuk masyarakat khususnya generasi muda di wilayah Desa/ Kelurahan atau komunitas sosial sederajat, yang terutama bergerak dibidang kesejahteraan sosial.
15. Cacat Mental Eks Psikotik adalah seseorang yang mengalami kelainan jiwa yang disebabkan oleh faktor organik, biologis maupun fungsional yang mengakibatkan perubahan dalam alam pikiran akan perasaan dan alam perbuatan seseorang. (UU No. 4 tahun 1997 tentang Penyandang Cacat)
16. Udara Ambien adalah udara sekitar kita di lapisan troposfer yang apa adanya yang sehari-hari kita hirup. Dalam keadaan normal, udara ambien ini akan terdiri dari gas nitrogen (78%), oksigen (20%), argon (0,93%) dan gas karbon dioksida (0,03%)

*between members and between families with the community and the environment (UURI Number 52 of 2009).*

14. *Karang Taruna is a youth organization in Indonesia. It is a youth development nonpartisan container, which grows on the basis of consciousness and a sense of social responsibility of by and for the people especially the young generation in the region Village/ Sub or equal social community, which is mainly engaged in social welfare.*
15. *Disable Ex-psychotic is a person who experiences a state of mental disorder caused by organic factors, biological and functional results in a change in the minds of the feelings and the nature of one's actions. (UU No. 4 of 1997 on Persons with Disabilities).*
16. *Ambient air is the air around us in the troposphere we breathe everyday. Under normal circumstances, the ambient air comprises nitrogen (78%), oxygen (20%), argon (0.93%) and carbon dioxide (0.03%)*

**ULASAN****DESCRIPTION**

Di Kabupaten Wonosobo terdapat 558 sekolah jenjang SD sederajat, 15 sekolah jenjang SMP sederajat dan 61 sekolah jenjang SMA sederajat.

Di bidang kesehatan, pemerintah telah menyediakan sarana kesehatan untuk meningkatkan derajat kesehatan masyarakat Kabupaten Wonosobo. Terdapat 4 buah rumah sakit, 24 puskesmas, 14 klinik/balai kesehatan, dan 1 247 buah posyandu.

Pada tahun 2020 di Kabupaten Wonosobo terdapat 154 206 pasangan usia subur (PUS). Dari PUS yang ada sebanyak 121 455 adalah peserta KB aktif.

Tahun 2020, sampah yang dihasilkan Kabupaten Wonosobo adalah sebanyak 147 162 m<sup>3</sup>. Produksi sampah terbesar pada bulan November yaitu sebesar 13 697 m<sup>3</sup>. Komposisi sampah terbanyak adalah sampah organik (sampah organik berasal dari sisa konsumsi rumah tangga) yaitu sekitar 71,52 persen.

Berdasarkan catatan dari Polres Wonosobo, dalam selang tahun 2020 terjadi sebanyak 270 758 pelanggaran lalu lintas. Selain itu, sebanyak 129 perkara baru masuk ke Kejaksaan Negeri Wonosobo. Dari 159 kasus kejahatan yang diproses, yang paling banyak terjadi adalah kasus pencurian (45 kasus).

Mayoritas pemeluk agama di Kabupaten Wonosobo adalah umat Islam dengan jumlah sebanyak 888 757 orang. Pemeluk agama lain yaitu

*In Wonosobo Regency, there are 558 elementary schools and equivalent, 15 junior high schools and 61 senior high schools and equivalent.*

*In the health sector, the government has been providing health services to improve community health status Wonosobo. There are 4 hospitals, 24 health centers, 14 clinics/health centers, and 1 247 posyandu.*

*In 2020 in Wonosobo Regency there are 154 206 couples of childbearing age (PUS). Of the existing PUS, 121 455 are active family planning participants.*

*In 2020, the waste produced by Wonosobo Regency is 147 162 m<sup>3</sup>. The largest waste production in November is 13 697 m<sup>3</sup>. The largest composition of waste is organic waste (organic waste comes from household consumption residue), which is around 71,52 percent.*

*Based on records from the Wonosobo Police, between 2020 there were 270 758 traffic violations. In addition, a total of 129 new cases entered into the State Attorney Wonosobo. Of the 159 criminal cases processed, the most cases occurred were theft cases (45 cases).*

*The majority of religions in Wonosobo Regency are Muslims with a total of 888 757 people. Adherents of other religions are Protestants as many as 5 321 people,*

Protestan sebanyak 5 321 orang, Katolik 3 420 orang, Hindu 168 orang, Budha 606 orang dan kepercayaan lainnya 35 orang.

Di Kabupaten Wonosobo terdapat 1 472 masjid, 1 843 musholla, 26 gereja protestan, 6 kapel dan 5 wihara sebagai sarana untuk menjalankan ibadah bagi umat beragama yang tersebar di 15 kecamatan.

Persentase penduduk miskin di Kabupaten Wonosobo pada tahun 2020 adalah 17,36 persen, mengalami peningkatan apabila dibandingkan dengan tahun 2019 yaitu sebesar 16,63 persen.

*Catholics 3 420 people, Hindus 168 people, Buddhists 606 people and other faiths 35 people.*

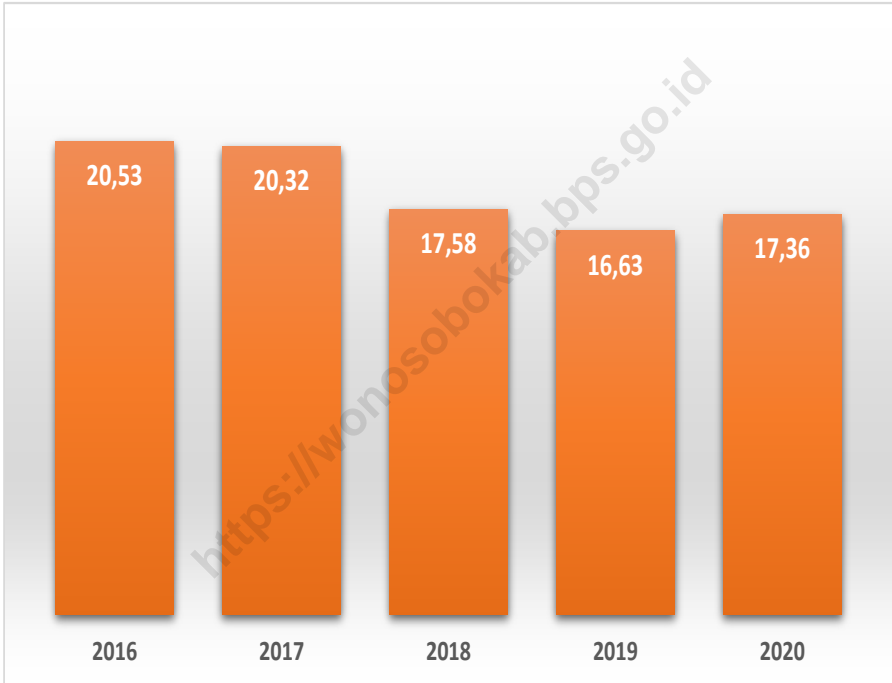
*In Wonosobo Regency, there are 1 472 mosques, 1 843 musholla (a prayer room), 26 protestant churches, 6 chapels and 5 temples as a means of carrying out worship for religious communities spread across 15 districts.*

*The percentage of poor people in Wonosobo Regency in 2020 was 17,36 percent, an increase compared to 2019, which was 16,63 percent.*

<https://wonosobokab.go.id>

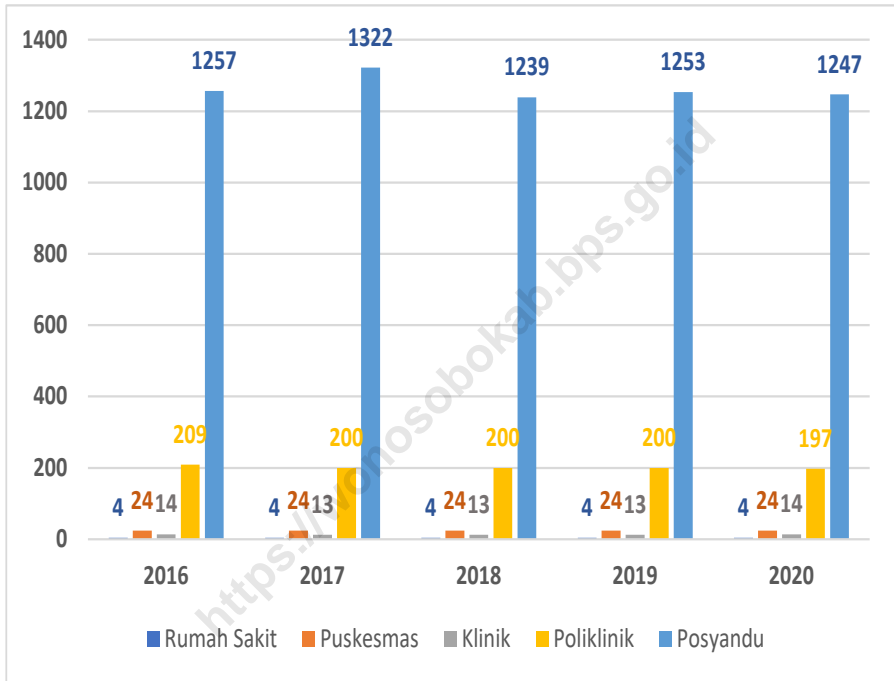
**Gambar** 4.1  
**Figures**

**Persentase Penduduk Miskin Di Kabupaten Wonosobo,  
2016-2020**  
**Percentage of Poor Population in Wonosobo Regency,  
2016-2020**



Sumber/Source: .BPS, Survei Sosial Ekonomi Nasional Maret/BPS-Statistics Indonesia, March National Socioeconomic Survey

**Gambar 4.2** Jumlah Fasilitas Kesehatan, 2016-2020  
**Figures 4.2** Number of Health Facilities, 2016-2020



Sumber/Source: Dinas Kesehatan Kabupaten Wonosobo/ Health Service of Wonosobo Regency

#### 4.1 PENDIDIKAN EDUCATION

**Tabel 4.1.1** Jumlah Sekolah, Guru, dan Murid Taman Kanak-Kanak (TK) di Bawah Kementerian Pendidikan dan Kebudayaan Menurut Kecamatan di Kabupaten Wonosobo, 2019/2020 dan 2020/2021  
*Number of Schools, Teachers, and Pupils in Kindergarten Under The Ministry of Education and Culture by Subdistrict in Wonosobo Regency, 2019/2020 and 2020/2021*

Kecamatan Subdistrict	Sekolah/Schools					
	Negeri/Public		Swasta/Private		Jumlah/Total	
	2019/2020	2020/2021	2019/2020	2020/2021	2019/2020	2020/2021
(1)	(2)	(3)	(4)	(5)	(6)	(7)
Wadaslintang	-	-	32	32	32	32
Kepil	-	-	27	27	27	27
Sapuran	1	1	17	17	18	18
Kalibawang	-	-	12	12	12	12
Kaliwiro	-	-	20	20	20	20
Leksono	-	-	19	19	19	19
Sukoharjo	-	-	24	24	24	24
Selomerto	1	1	23	22	24	23
Kalikajar	-	-	22	22	22	22
Kertek	-	-	27	27	27	27
Wonosobo	1	1	38	37	39	38
Watumalang	-	-	19	20	19	20
Mojotengah	-	-	21	21	21	21
Garung	-	-	14	14	14	14
Kejajar	-	-	23	23	23	23
<b>Wonosobo</b>	<b>3</b>	<b>3</b>	<b>338</b>	<b>337</b>	<b>341</b>	<b>340</b>

Lanjutan Tabel/*Continued Table 4.1.1*

Kecamatan Subdistrict	Guru <sup>1</sup> /Teachers <sup>1</sup>					
	Negeri/Public		Swasta/Private		Jumlah/Total	
	2019/2020	2020/2021	2019/2020	2020/2021	2019/2020	2020/2021
(1)	(8)	(9)	(10)	(11)	(12)	(13)
Wadaslintang	-	-	56	57	56	57
Kepil	-	-	67	64	67	64
Sapuran	9	8	44	44	53	52
Kalibawang	-	-	32	31	32	31
Kaliwiro	-	-	48	48	48	48
Leksono	-	-	46	46	46	46
Sukoharjo	-	-	47	47	47	47
Selomerto	5	4	54	54	59	58
Kalikajar	-	-	64	68	64	68
Kertek	-	-	106	104	106	104
Wonosobo	6	4	142	153	148	157
Watumalang	-	-	49	51	49	51
Mojotengah	-	-	55	57	55	57
Garung	-	-	53	46	53	46
Kejajar	-	-	52	60	52	60
<b>Wonosobo</b>	<b>20</b>	<b>16</b>	<b>915</b>	<b>930</b>	<b>935</b>	<b>946</b>

Lanjutan Tabel/*Continued Table 4.1.1*

Kecamatan Subdistrict	Murid/Students					
	Negeri/Public		Swasta/Private		Jumlah/Total	
	2019/2020	2020/2021	2019/2020	2020/2021	2019/2020	2020/2021
(1)	(14)	(15)	(16)	(17)	(18)	(19)
Wadaslintang	-	-	891	905	891	905
Kepil	-	-	906	914	906	914
Sapuran	113	125	758	708	871	833
Kalibawang	-	-	442	442	442	442
Kaliwiro	-	-	646	612	646	612
Leksono	-	-	896	902	896	902
Sukoharjo	-	-	721	652	721	652
Selomerto	61	54	856	894	917	948
Kalikajar	-	-	1 059	1 160	1 059	1 160
Kertek	-	-	1 848	1 908	1 848	1 908
Wonosobo	38	40	2 205	2 082	2 243	2 122
Watumalang	-	-	1 062	957	1 062	957
Mojotengah	-	-	1 014	1 026	1 014	1 026
Garung	-	-	911	855	911	855
Kejajar	-	-	1 081	1 053	1 081	1 053
<b>Wonosobo</b>	<b>212</b>	<b>219</b>	<b>15 296</b>	<b>15 070</b>	<b>15 508</b>	<b>15 289</b>

Catatan/Note: <sup>1</sup> Jumlah guru termasuk kepala sekolah dan guru/*The total of teachers including headmaster and teacher*

Sumber/Source: Kementerian Pendidikan dan Kebudayaan, Data Semester Ganjil/*Ministry of Educations and Culture, Odd Semester Data*



**Tabel**  
**Table 4.1.2**

**Jumlah Sekolah, Guru, dan Murid Raudatul Athfal (RA) di Bawah Kementerian Agama Menurut Kecamatan di Kabupaten Wonosobo, 2019/2020 dan 2020/2021**  
**Number of Schools, Teachers, and Pupils in Raudatul Athfal (RA) Under The Ministry of Religious Affairs by Subdistrict in Wonosobo Regency, 2019/2020 and 2020/2021**

Kecamatan Subdistrict	Sekolah/Schools		Guru/Teachers		Murid/Pupils	
	2019/2020	2020/2021	2019/2020	2020/2021	2019/2020	2020/2021
(1)	(2)	(3)	(4)	(5)	(6)	(7)
Wadaslintang	12	11	26	20	470	414
Kepil	20	20	49	27	557	488
Sapuran	6	6	21	11	373	345
Kalibawang	1	1	3	2	51	47
Kaliwiro	8	8	17	15	261	232
Leksono	4	4	11	13	215	217
Sukoharjo	3	3	8	8	147	164
Selomerto	9	9	29	17	537	416
Kalikajar	7	7	19	18	429	308
Kertek	12	12	44	35	802	826
Wonosobo	9	9	44	34	836	702
Watumalang	2	2	4	3	169	142
Mojotengah	8	7	29	22	693	530
Garung	10	11	30	28	708	702
Kejajar	8	8	21	23	416	373
<b>Wonosobo</b>	<b>119</b>	<b>118</b>	<b>355</b>	<b>276</b>	<b>6 664</b>	<b>5 906</b>

Sumber/Source: 2019/2020 - Kementerian Agama, EMIS, data semester ganjil laporan sampai dengan 15 Maret 2020/ Ministry of Religious Affairs, EMIS, odd semester report data up to March 15th, 2020  
 2020/2021 - Kementerian Agama Kabupaten Wonosobo/ Ministry of Religious Affairs of Wonosobo Regency

**Tabel 4.1.3**  
**Table**

**Jumlah Sekolah, Guru, dan Murid Sekolah Dasar (SD) di Bawah Kementerian Pendidikan dan Kebudayaan Menurut Kecamatan di Kabupaten Wonosobo, 2019/2020 dan 2020/2021**

*Number of Schools, Teachers, and Pupils in Primary Schools Under The Ministry of Education and Culture by Subdistrict in Wonosobo Regency, 2019/2020 and 2020/2021*

Kecamatan Subdistrict	Sekolah/Schools					
	Negeri/Public		Swasta/Private		Jumlah/Total	
	2019/2020	2020/2021	2019/2020	2020/2021	2019/2020	2020/2021
(1)	(2)	(3)	(4)	(5)	(6)	(7)
Wadaslintang	40	40	-	-	40	40
Kepil	42	41	-	-	42	41
Sapuran	32	31	-	-	32	31
Kalibawang	19	18	-	-	19	18
Kaliwiro	34	32	-	-	34	32
Leksono	26	21	-	-	26	21
Sukoharjo	26	26	-	-	26	26
Selomerto	29	27	1	1	30	28
Kalikajar	42	41	-	-	42	41
Kertek	35	32	-	-	35	32
Wonosobo	31	31	10	9	41	40
Watumalang	30	30	1	1	31	31
Mojotengah	28	28	1	1	29	29
Garung	24	24	-	1	24	25
Kejajar	23	23	2	2	25	25
<b>Wonosobo</b>	<b>461</b>	<b>445</b>	<b>15</b>	<b>15</b>	<b>476</b>	<b>460</b>

Lanjutan Tabel/Continued Table 4.1.3

Kecamatan Subdistrict	Guru <sup>1</sup> /Teachers <sup>1</sup>					
	Negeri/Public		Swasta/Private		Jumlah/Total	
	2019/2020	2020/2021	2019/2020	2020/2021	2019/2020	2020/2021
(1)	(8)	(9)	(10)	(11)	(12)	(13)
Wadaslintang	332	340	-	-	332	340
Kepil	311	329	-	-	311	329
Sapuran	259	277	-	-	259	277
Kalibawang	153	161	-	-	153	161
Kaliwiro	281	295	-	-	281	295
Leksono	203	210	-	-	203	210
Sukoharjo	199	207	-	-	199	207
Selomerto	233	235	4	4	237	239
Kalikajar	336	347	-	-	336	347
Kertek	320	336	-	-	320	336
Wonosobo	318	337	118	116	436	453
Watumalang	234	247	11	11	245	258
Mojotengah	239	243	16	22	255	265
Garung	195	211	-	2	195	213
Kejajar	196	204	17	18	213	222
<b>Wonosobo</b>	<b>3 809</b>	<b>3 979</b>	<b>166</b>	<b>173</b>	<b>3 975</b>	<b>4 152</b>

Lanjutan Tabel/*Continued Table 4.1.3*

Kecamatan Subdistrict	Murid/Students					
	Negeri/Public		Swasta/Private		Jumlah/Total	
	2019/2020	2020/2021	2019/2020	2020/2021	2019/2020	2020/2021
(1)	(14)	(15)	(16)	(17)	(18)	(19)
Wadaslintang	4 160	4 092	-	-	4 160	4 092
Kepil	4 763	4 565	-	-	4 763	4 565
Sapuran	5 049	5 041	-	-	5 049	5 041
Kalibawang	2 030	1 951	-	-	2 030	1 951
Kaliwiro	3 611	3 459	-	-	3 611	3 459
Leksono	3 693	3 538	-	-	3 693	3 538
Sukoharjo	2 952	2 950	-	-	2 952	2 950
Selomerto	3 825	3 790	82	84	3 907	3 874
Kalikajar	5 655	5 590	-	-	5 655	5 590
Kertek	7 534	7 435	-	-	7 534	7 435
Wonosobo	7 345	7 271	2 473	2 439	9 818	9 710
Watumalang	4 801	4 771	216	236	5 017	5 007
Mojotengah	4 218	4 156	690	674	4 908	4 830
Garung	4 159	4 196	-	22	4 159	4 218
Kejajar	3 364	3 298	410	403	3 774	3 701
<b>Wonosobo</b>	<b>67 159</b>	<b>66 103</b>	<b>3 871</b>	<b>3 858</b>	<b>71 030</b>	<b>69 961</b>

Catatan/Note: <sup>1</sup> Jumlah guru termasuk kepala sekolah dan guru/*The total of teachers including headmaster and teacher*

Sumber/Source: Kementerian Pendidikan dan Kebudayaan, Data Semester Ganjil/*Ministry of Educations and Culture, Odd Semester Data*

**Tabel**  
**Table** 4.1.4**Jumlah Sekolah, Guru, dan Murid Madrasah Ibtidaiyah (MI) di Bawah Kementerian Agama Menurut Kecamatan Menurut Kecamatan di Kabupaten Wonosobo, 2019/2020 dan 2020/2021****Number of Schools, Teachers, and Pupils in Madrasah Ibtidaiyah (MI) Under The Ministry of Religious Affairs by Subdistrict in Wonosobo Regency, 2019/2020 and 2020/2021**

Kecamatan Subdistrict	Sekolah/Schools					
	Negeri/Public		Swasta/Private		Jumlah/Total	
	2019/2020	2020/2021	2019/2020	2020/2021	2019/2020	2020/2021
(1)	(2)	(3)	(4)	(5)	(6)	(7)
Wadaslintang	-	-	11	11	11	11
Kepil	-	-	12	12	12	12
Sapuran	-	-	5	5	5	5
Kalibawang	1	1	2	2	3	3
Kaliwiro	-	-	8	8	8	8
Leksono	-	-	5	5	5	5
Sukoharjo	-	-	2	2	2	2
Selomerto	-	-	7	7	7	7
Kalikajar	-	-	5	4	5	4
Kertek	-	-	6	6	6	6
Wonosobo	-	-	4	4	4	4
Watumalang	-	-	2	2	2	2
Mojotengah	-	-	10	10	10	10
Garung	-	-	9	10	9	10
Kejajar	-	-	8	8	8	8
<b>Wonosobo</b>	<b>1</b>	<b>1</b>	<b>96</b>	<b>96</b>	<b>97</b>	<b>97</b>

Lanjutan Tabel/*Continued Table* 4.1.4

Kecamatan Subdistrict	Guru/Teachers					
	Negeri/Public		Swasta/Private		Jumlah/Total	
	2019/2020	2020/2021	2019/2020	2020/2021	2019/2020	2020/2021
(1)	(8)	(9)	(10)	(11)	(12)	(13)
Wadaslintang	-	-	104	111	104	111
Kepil	-	-	94	100	94	100
Sapuran	-	-	50	53	50	53
Kalibawang	13	12	19	23	32	35
Kaliwiro	-	-	60	75	60	75
Leksono	-	-	54	49	54	49
Sukoharjo	-	-	16	17	16	17
Selomerto	-	-	59	61	59	61
Kalikajar	-	-	40	35	40	35
Kertek	-	-	88	84	88	84
Wonosobo	-	-	52	50	52	50
Watumalang	-	-	25	23	25	23
Mojotengah	-	-	104	103	104	103
Garung	-	-	83	78	83	78
Kejajar	-	-	72	75	72	75
<b>Wonosobo</b>	<b>13</b>	<b>12</b>	<b>920</b>	<b>937</b>	<b>933</b>	<b>949</b>

Lanjutan Tabel/*Continued Table 4.1.4*

Kecamatan Subdistrict	Murid/Students					
	Negeri/Public		Swasta/Private		Jumlah/Total	
	2019/2020	2020/2021	2019/2020	2020/2021	2019/2020	2020/2021
(1)	(14)	(15)	(16)	(17)	(18)	(19)
Wadaslintang	-	-	1 636	1 617	1 636	1 617
Kepil	-	-	1 468	1 496	1 468	1 496
Sapuran	-	-	989	1 009	989	1 009
Kalibawang	224	182	355	356	579	538
Kaliwiro	-	-	961	976	961	976
Leksono	-	-	706	738	706	738
Sukoharjo	-	-	251	266	251	266
Selomerto	-	-	977	1 028	977	1 028
Kalikajar	-	-	620	590	620	590
Kertek	-	-	2 354	2 477	2 354	2 477
Wonosobo	-	-	876	921	876	921
Watumalang	-	-	414	445	414	445
Mojotengah	-	-	2 078	2 224	2 078	2 224
Garung	-	-	1 367	1 437	1 367	1 437
Kejajar	-	-	1 262	1 254	1 262	1 254
<b>Wonosobo</b>	<b>224</b>	<b>182</b>	<b>16 314</b>	<b>16 834</b>	<b>16 538</b>	<b>17 016</b>

Sumber/Source: 2019/2020 - Kementerian Agama, EMIS, data semester ganjil laporan sampai dengan 15 Maret 2020/ *Ministry of Religious Affairs, EMIS, odd semester report data up to March 15th, 2020*  
 2020/2021 - Kementerian Agama Kabupaten Wonosobo/ *Ministry of Religious Affairs of Wonosobo Regency*

**Tabel**  
**Table** 4.1.5

**Jumlah Sekolah, Guru, dan Murid Sekolah Menengah Pertama (SMP) di Bawah Kementerian Pendidikan dan Kebudayaan Menurut Kecamatan di Kabupaten Wonosobo, 2019/2020 dan 2020/2021**  
**Number of Schools, Teachers, and Pupils in Junior High Schools Under The Ministry of Education and Culture by Subdistrict in Wonosobo Regency, 2019/2020 and 2020/2021**

Kecamatan Subdistrict	Sekolah/Schools					
	Negeri/Public		Swasta/Private		Jumlah/Total	
	2019/2020	2020/2021	2019/2020	2020/2021	2019/2020	2020/2021
(1)	(2)	(3)	(4)	(5)	(6)	(7)
Wadaslintang	9	9	1	1	10	10
Kepil	7	7	1	1	8	8
Sapuran	5	5	2	2	7	7
Kalibawang	5	5	1	1	6	6
Kaliwiro	7	7	1	1	8	8
Leksono	3	3	2	2	5	5
Sukoharjo	5	5	-	-	5	5
Selomerto	3	3	3	3	6	6
Kalikajar	5	5	1	1	6	6
Kertek	4	4	1	1	5	5
Wonosobo	4	4	8	8	12	12
Watumalang	6	6	1	1	7	7
Mojotengah	3	3	5	5	8	8
Garung	3	3	2	2	5	5
Kejajar	3	3	2	2	5	5
<b>Wonosobo</b>	<b>72</b>	<b>72</b>	<b>31</b>	<b>31</b>	<b>103</b>	<b>103</b>



Lanjutan Tabel/Continued Table 4.1.5

Kecamatan Subdistrict	Guru /Teachers <sup>1</sup>					
	Negeri/Public		Swasta/Private		Jumlah/Total	
	2019/2020	2020/2021	2019/2020	2020/2021	2019/2020	2020/2021
(1)	(8)	(9)	(10)	(11)	(12)	(13)
Wadaslintang	121	132	6	13	127	145
Kepil	124	129	9	8	133	137
Sapuran	79	82	21	21	100	103
Kalibawang	49	51	16	17	65	68
Kaliwiro	108	109	9	9	117	118
Leksono	72	74	14	16	86	90
Sukoharjo	62	65	-	-	62	65
Selomerto	87	90	35	35	122	125
Kalikajar	110	117	9	9	119	126
Kertek	119	123	15	14	134	137
Wonosobo	129	137	92	97	221	234
Watumalang	81	87	8	9	89	96
Mojotengah	88	89	104	130	192	219
Garung	81	85	24	25	105	110
Kejajar	45	47	16	20	61	67
<b>Wonosobo</b>	<b>1 355</b>	<b>1 417</b>	<b>378</b>	<b>423</b>	<b>1 733</b>	<b>1 840</b>

Lanjutan Tabel/*Continued Table 4.1.5*

Kecamatan Subdistrict	Murid/Students					
	Negeri/Public		Swasta/Private		Jumlah/Total	
	2019/2020	2020/2021	2019/2020	2020/2021	2019/2020	2020/2021
(1)	(14)	(15)	(16)	(17)	(18)	(19)
Wadaslintang	1 749	1 729	312	431	2 061	2 160
Kepil	1 753	1 800	197	203	1 950	2 003
Sapuran	1 337	1 312	322	299	1 659	1 611
Kalibawang	797	768	311	314	1 108	1 082
Kaliwiro	1 722	1 681	80	79	1 802	1 760
Leksono	1 157	1 163	199	217	1 356	1 380
Sukoharjo	951	984	-	-	951	984
Selomerto	1 464	1 430	823	730	2 287	2 160
Kalikajar	2 037	2 024	63	65	2 100	2 089
Kertek	2 107	2 142	146	138	2 253	2 280
Wonosobo	2 222	2 228	1 407	1 617	3 629	3 845
Watumalang	1 446	1 391	117	114	1 563	1 505
Mojotengah	1 479	1 525	2 028	2 139	3 507	3 664
Garung	1 431	1 421	706	790	2 137	2 211
Kejajar	730	618	261	246	991	864
<b>Wonosobo</b>	<b>22 382</b>	<b>22 216</b>	<b>6 972</b>	<b>7 382</b>	<b>29 354</b>	<b>29 598</b>

Catatan/Note: <sup>1</sup> Jumlah guru termasuk kepala sekolah dan guru/*The total of teachers including headmaster and teacher*

Sumber/Source: Kementerian Pendidikan dan Kebudayaan, Data Semester Ganjil/*Ministry of Educations and Culture, Odd Semester Data*

**Tabel**  
**Table** 4.1.6

**Jumlah Sekolah, Guru, dan Murid Madrasah Tsanawiyah (MTs) di Bawah Kementerian Agama Menurut Kecamatan di Kabupaten Wonosobo, 2019/2020 dan 2020/2021**  
**Number of Schools, Teachers, and Pupils in Madrasah Tsanawiyah (MTs) Under The Ministry of Religious Affairs by Subdistrict in Wonosobo Regency, 2019/2020 and 2020/2021**

Kecamatan Subdistrict	Sekolah/Schools					
	Negeri/Public		Swasta/Private		Jumlah/Total	
	2019/2020	2020/2021	2019/2020	2020/2021	2019/2020	2020/2021
(1)	(2)	(3)	(4)	(5)	(6)	(7)
Wadaslintang	-	-	6	6	6	6
Kepil	-	-	6	7	6	7
Sapuran	-	-	2	3	2	3
Kalibawang	-	-	-	-	-	-
Kaliwiro	-	-	1	2	1	2
Leksono	-	-	2	3	2	3
Sukoharjo	-	-	2	2	2	2
Selomerto	1	-	4	4	5	4
Kalikajar	-	-	3	3	3	3
Kertek	-	-	2	2	2	2
Wonosobo	-	1	2	4	2	5
Watumalang	-	-	3	3	3	3
Mojotengah	1	1	2	2	3	3
Garung	-	-	2	2	2	2
Kejajar	-	-	2	2	2	2
<b>Wonosobo</b>	<b>2</b>	<b>2</b>	<b>39</b>	<b>45</b>	<b>41</b>	<b>47</b>

Lanjutan Tabel/*Continued Table 4.1.6*

Kecamatan Subdistrict	Guru/Teachers					
	Negeri/Public		Swasta/Private		Jumlah/Total	
	2019/2020	2020/2021	2019/2020	2020/2021	2019/2020	2020/2021
(1)	(8)	(9)	(10)	(11)	(12)	(13)
Wadaslintang	-	-	77	69	77	69
Kepil	-	-	90	80	90	80
Sapuran	-	-	37	42	37	42
Kalibawang	-	-	-	-	-	-
Kaliwiro	-	-	21	26	21	26
Leksono	-	-	23	28	23	28
Sukoharjo	-	-	25	24	25	24
Selomerto	49	-	38	54	87	54
Kalikajar	-	-	39	31	39	31
Kertek	-	-	46	39	46	39
Wonosobo	-	52	19	45	19	97
Watumalang	-	-	39	39	39	39
Mojotengah	43	44	38	34	81	78
Garung	-	-	27	21	27	21
Kejajar	-	-	34	36	34	36
<b>Wonosobo</b>	<b>92</b>	<b>96</b>	<b>553</b>	<b>568</b>	<b>645</b>	<b>664</b>

Lanjutan Tabel/Continued Table 4.1.6

Kecamatan Subdistrict	Murid/Students					
	Negeri/Public		Swasta/Private		Jumlah/Total	
	2019/2020	2020/2021	2019/2020	2020/2021	2019/2020	2020/2021
(1)	(14)	(15)	(16)	(17)	(18)	(19)
Wadaslintang	-	-	804	740	804	740
Kepil	-	-	824	863	824	863
Sapuran	-	-	756	916	756	916
Kalibawang	-	-	-	-	-	-
Kaliwiro	-	-	242	251	242	251
Leksono	-	-	151	164	151	164
Sukoharjo	-	-	311	278	311	278
Selomerto	916	-	603	679	1 519	679
Kalikajar	-	-	599	653	599	653
Kertek	-	-	403	755	403	755
Wonosobo	-	955	234	295	234	1 250
Watumalang	-	-	544	620	544	620
Mojoagung	605	823	423	392	1 028	1 215
Garung	-	-	384	337	384	337
Kejajar	-	-	285	423	285	423
<b>Wonosobo</b>	<b>1 521</b>	<b>1 778</b>	<b>6 563</b>	<b>7 366</b>	<b>8 084</b>	<b>9 144</b>

Sumber/Source: 2019/2020 - Kementerian Agama, EMIS, data semester ganjil laporan sampai dengan 15 Maret 2020/ Ministry of Religious Affairs, EMIS, odd semester report data up to March 15th, 2020  
 2020/2021 - Kementerian Agama Kabupaten Wonosobo/ Ministry of Religious Affairs of Wonosobo Regency

**Tabel**  
**Table** 4.1.7**Jumlah Sekolah, Guru, dan Murid Sekolah Menengah Atas (SMA) di Bawah Kementerian Pendidikan dan Kebudayaan Menurut Kecamatan di Kabupaten Wonosobo, 2019/2020 dan 2020/2021****Number of Schools, Teachers, and Pupils in Senior High Schools Under The Ministry of Education and Culture by Subdistrict in Wonosobo Regency, 2019/2020 and 2020/2021**

Kecamatan Subdistrict	Sekolah/Schools					
	Negeri/Public		Swasta/Private		Jumlah/Total	
	2019/2020	2020/2021	2019/2020	2020/2021	2019/2020	2020/2021
(1)	(2)	(3)	(4)	(5)	(6)	(7)
Wadaslintang	1	1	1	1	2	2
Kepil	-	-	1	1	1	1
Sapuran	1	1	-	-	1	1
Kalibawang	-	-	-	-	-	-
Kaliwiro	1	1	-	-	1	1
Leksono	-	-	1	1	1	1
Sukoharjo	-	-	-	-	-	-
Selomerto	2	2	-	-	2	2
Kalikajar	-	-	-	-	-	-
Kertek	1	1	-	-	1	1
Wonosobo	1	1	2	2	3	3
Watumalang	1	1	-	-	1	1
Mojotengah	1	1	1	1	2	2
Garung	-	-	-	-	-	-
Kejajar	-	-	1	1	1	1
<b>Wonosobo</b>	<b>9</b>	<b>9</b>	<b>7</b>	<b>7</b>	<b>16</b>	<b>16</b>

Lanjutan Tabel/Continued Table 4.1.7

Kecamatan Subdistrict	Guru /Teachers <sup>1</sup>					
	Negeri/Public		Swasta/Private		Jumlah/Total	
	2019/2020	2020/2021	2019/2020	2020/2021	2019/2020	2020/2021
(1)	(8)	(9)	(10)	(11)	(12)	(13)
Wadaslintang	28	28	12	12	40	40
Kepil	-	-	13	12	13	12
Sapuran	38	42	-	-	38	42
Kalibawang	-	-	-	-	-	-
Kaliwiro	29	32	-	-	29	32
Leksono	-	-	10	11	10	11
Sukoharjo	-	-	-	-	-	-
Selomerto	60	73	-	-	60	73
Kalikajar	-	-	-	-	-	-
Kertek	33	38	-	-	33	38
Wonosobo	51	57	79	77	130	134
Watumalang	24	33	-	-	24	33
Mojotengah	46	48	70	73	116	121
Garung	-	-	-	-	-	-
Kejajar	-	-	13	11	13	11
<b>Wonosobo</b>	<b>309</b>	<b>351</b>	<b>197</b>	<b>196</b>	<b>506</b>	<b>547</b>

Lanjutan Tabel/*Continued Table 4.1.7*

Kecamatan Subdistrict	Murid/Students					
	Negeri/Public		Swasta/Private		Jumlah/Total	
	2019/2020	2020/2021	2019/2020	2020/2021	2019/2020	2020/2021
(1)	(14)	(15)	(16)	(17)	(18)	(19)
Wadaslintang	444	478	96	78	540	556
Kepil	-	-	153	155	153	155
Sapuran	541	603	-	-	541	603
Kalibawang	-	-	-	-	-	-
Kaliwiro	430	497	-	-	430	497
Leksono	-	-	241	219	241	219
Sukoharjo	-	-	-	-	-	-
Selomerto	1 264	1 316	-	-	1 264	1 316
Kalikajar	-	-	-	-	-	-
Kertek	589	621	-	-	589	621
Wonosobo	975	980	1 175	1 133	2 150	2 113
Watumalang	421	445	-	-	421	445
Mojotengah	751	780	1 226	1 235	1 977	2 015
Garung	-	-	-	-	-	-
Kejajar	-	-	140	162	140	162
<b>Wonosobo</b>	<b>5 415</b>	<b>5 720</b>	<b>3 031</b>	<b>2 982</b>	<b>8 446</b>	<b>8 702</b>

Catatan/Note: <sup>1</sup> Jumlah guru termasuk kepala sekolah dan guru/*The total of teachers including headmaster and teacher*

Sumber/Source: Kementerian Pendidikan dan Kebudayaan, Data Semester Ganjil/*Ministry of Educations and Culture, Odd Semester Data*



**Tabel**  
**Table 4.1.8**

**Jumlah Sekolah, Guru, dan Murid Sekolah Menengah Kejuruan (SMK) di Bawah Kementerian Pendidikan dan Kebudayaan Menurut Kecamatan di Kabupaten Wonosobo, 2019/2020 dan 2020/2021**  
**Number of Schools, Teachers, and Pupils in Vocational High Schools Under The Ministry of Education and Culture by Subdistrict in Wonosobo Regency, 2019/2020 and 2020/2021**

Kecamatan Subdistrict	Sekolah/Schools					
	Negeri/Public		Swasta/Private		Jumlah/Total	
	2019/2020	2020/2021	2019/2020	2020/2021	2019/2020	2020/2021
(1)	(2)	(3)	(4)	(5)	(6)	(7)
Wadaslintang	1	1	2	2	3	3
Kepil	1	1	2	2	3	3
Sapuran	1	1	-	-	1	1
Kalibawang	1	1	-	-	1	1
Kaliwiro	-	-	2	2	2	2
Leksono	-	-	2	2	2	2
Sukoharjo	1	1	-	-	1	1
Selomerto	-	-	3	3	3	3
Kalikajar	1	1	-	-	1	1
Kertek	-	-	1	1	1	1
Wonosobo	2	2	4	4	6	6
Watumalang	-	-	1	1	1	1
Mojotengah	-	-	3	3	3	3
Garung	-	-	1	1	1	1
Kejajar	-	-	1	1	1	1
<b>Wonosobo</b>	<b>8</b>	<b>8</b>	<b>22</b>	<b>22</b>	<b>30</b>	<b>30</b>

Lanjutan Tabel/*Continued Table* 4.1.8

Kecamatan Subdistrict	Guru <sup>1</sup> /Teachers <sup>1</sup>					
	Negeri/Public		Swasta/Private		Jumlah/Total	
	2019/2020	2020/2021	2019/2020	2020/2021	2019/2020	2020/2021
(1)	(8)	(9)	(10)	(11)	(12)	(13)
Wadaslintang	42	52	26	24	68	76
Kepil	27	33	28	27	55	60
Sapuran	47	51	-	-	47	51
Kalibawang	21	26	-	-	21	26
Kaliwiro	-	-	21	19	21	19
Leksono	-	-	22	22	22	22
Sukoharjo	40	48	-	-	40	48
Selomerto	-	-	49	49	49	49
Kalikajar	14	24	-	-	14	24
Kertek	-	-	20	20	20	20
Wonosobo	162	195	110	113	272	308
Watumalang	-	-	9	11	9	11
Mojotengah	-	-	81	86	81	86
Garung	-	-	9	8	9	8
Kejajar	-	-	20	17	20	17
<b>Wonosobo</b>	<b>353</b>	<b>429</b>	<b>395</b>	<b>396</b>	<b>748</b>	<b>825</b>

Lanjutan Tabel/*Continued Table 4.1.8*

Kecamatan Subdistrict	Murid/Students					
	Negeri/Public		Swasta/Private		Jumlah/Total	
	2019/2020	2020/2021	2019/2020	2020/2021	2019/2020	2020/2021
(1)	(14)	(15)	(16)	(17)	(18)	(19)
Wadaslintang	1 109	1 118	157	147	1 266	1 265
Kepil	493	508	444	331	937	839
Sapuran	900	868	-	-	900	868
Kalibawang	365	421	-	-	365	421
Kaliwiro	-	-	168	155	168	155
Leksono	-	-	419	342	419	342
Sukoharjo	783	842	-	-	783	842
Selomerto	-	-	873	909	873	909
Kalikajar	213	261	-	-	213	261
Kertek	-	-	434	433	434	433
Wonosobo	3 322	3 260	1 839	1 815	5 161	5 075
Watumalang	-	-	94	81	94	81
Mojotengah	-	-	1 819	1 750	1 819	1 750
Garung	-	-	161	198	161	198
Kejajar	-	-	396	305	396	305
<b>Wonosobo</b>	<b>7 185</b>	<b>7 278</b>	<b>6 804</b>	<b>6 466</b>	<b>13 989</b>	<b>13 744</b>

Catatan/Note: 1 Guru yang mengajar di 2 sekolah atau lebih dihitung di masing-masing sekolah. Jumlah guru termasuk kepala sekolah dan guru/*The teacher who taught in two schools or more counted in every school. The total of teachers including headmaster and teacher*

Sumber/Source: Kementerian Pendidikan dan Kebudayaan, Sistem Data Pokok Pendidikan, data semester ganjil laporan sampai dengan 2020/*Ministry of Educations and Culture, Basic Education Data System, odd semester report data up to 2020*

**Tabel**  
**Table 4.1.9**

**Jumlah Sekolah, Guru, dan Murid Madrasah Aliyah (MA) di Bawah Kementerian Agama Menurut Kecamatan di Kabupaten Wonosobo, 2019/2020 dan 2020/2021**  
**Number of Schools, Teachers, and Pupils in Madrasah Aliyah (MA) Under the Ministry of Religious Affairs by Subdistrict in Wonosobo Regency, 2019/2020 and 2020/2021**

Kecamatan Subdistrict	Sekolah/Schools					
	Negeri/Public		Swasta/Private		Jumlah/Total	
	2019/2020	2020/2021	2019/2020	2020/2021	2019/2020	2020/2021
(1)	(2)	(3)	(4)	(5)	(6)	(7)
Wadaslintang	-	-	1	1	1	1
Kepil	-	-	2	3	2	3
Sapuran	-	-	1	1	1	1
Kalibawang	-	-	-	-	-	-
Kaliwiro	-	-	-	-	-	-
Leksono	-	-	1	1	1	1
Sukoharjo	-	-	-	-	-	-
Selomerto	-	-	2	2	2	2
Kalikajar	-	-	1	1	1	1
Kertek	-	-	2	2	2	2
Wonosobo	1	1	-	-	1	1
Watumalang	-	-	1	1	1	1
Mojotengah	1	1	-	-	1	1
Garung	-	-	-	1	-	1
Kejajar	-	-	-	-	-	-
<b>Wonosobo</b>	<b>2</b>	<b>2</b>	<b>11</b>	<b>13</b>	<b>13</b>	<b>15</b>

Lanjutan Tabel/Continued Table 4.1.9

Kecamatan Subdistrict	Guru/Teachers					
	Negeri/Public		Swasta/Private		Jumlah/Total	
	2019/2020	2020/2021	2019/2020	2020/2021	2019/2020	2020/2021
(1)	(8)	(9)	(10)	(11)	(12)	(13)
Wadaslintang	-	-	18	11	18	11
Kepil	-	-	17	22	17	22
Sapuran	-	-	13	12	13	12
Kalibawang	-	-	-	-	-	-
Kaliwiro	-	-	-	-	-	-
Leksono	-	-	11	8	11	8
Sukoharjo	-	-	-	-	-	-
Selomerto	-	-	34	27	34	27
Kalikajar	-	-	22	9	22	9
Kertek	-	-	32	22	32	22
Wonosobo	66	70	-	-	66	70
Watumalang	-	-	16	6	16	6
Mojotengah	63	67	-	-	63	67
Garung	-	-	-	6	-	6
Kejajar	-	-	-	-	-	-
<b>Wonosobo</b>	<b>129</b>	<b>137</b>	<b>163</b>	<b>123</b>	<b>292</b>	<b>260</b>

Lanjutan Tabel/*Continued Table 4.1.9*

Kecamatan Subdistrict	Murid/Students					
	Negeri/Public		Swasta/Private		Jumlah/Total	
	2019/2020	2020/2021	2019/2020	2020/2021	2019/2020	2020/2021
(1)	(14)	(15)	(16)	(17)	(18)	(19)
Wadaslintang	-	-	144	133	144	133
Kepil	-	-	129	161	129	161
Sapuran	-	-	180	283	180	283
Kalibawang	-	-	-	-	-	-
Kaliwiro	-	-	-	-	-	-
Leksono	-	-	105	50	105	50
Sukoharjo	-	-	-	-	-	-
Selomerto	-	-	401	529	401	529
Kalikajar	-	-	221	227	221	227
Kertek	-	-	262	204	262	204
Wonosobo	767	1 160	-	-	767	1 160
Watumalang	-	-	112	135	112	135
Mojotengah	1 406	1 338	-	-	1 406	1 338
Garung	-	-	-	20	-	20
Kejajar	-	-	-	-	-	-
<b>Wonosobo</b>	<b>2 173</b>	<b>2 498</b>	<b>1 554</b>	<b>1 742</b>	<b>3 727</b>	<b>4 240</b>

Sumber/*Source*: 2019/2020 - Kementerian Agama, EMIS, data semester ganjil laporan sampai dengan 15 Maret 2020/ *Ministry of Religious Affairs, EMIS, odd semester report data up to March 15th, 2020*  
 2020/2021 - Kementerian Agama Kabupaten Wonosobo/ *Ministry of Religious Affairs of Wonosobo Regency*

**Tabel**  
**Table** 4.1.10

**Jumlah Desa<sup>1</sup>/Kelurahan yang Memiliki Fasilitas Sekolah Menurut Kecamatan dan Tingkat Pendidikan di Kabupaten Wonosobo, 2018–2020**  
**Number of Villages<sup>1</sup>/Kelurahan Having Educational Facilities by Subdistrict and Educational Level in Wonosobo Regency, 2018–2020**

Kecamatan Subdistrict	SD Primary School		
	2018	2019	2020
(1)	(2)	(3)	(4)
Wadaslintang	17	17	17
Kepil	21	21	21
Sapuran	17	17	17
Kalibawang	8	8	8
Kaliwiro	21	21	21
Leksono	14	13	14
Sukoharjo	17	17	17
Selomerto	24	24	24
Kalikajar	19	19	19
Kertek	21	21	21
Wonosobo	20	20	20
Watumalang	16	16	16
Mojotengah	19	19	19
Garung	15	15	15
Kejajar	16	16	16
<b>Wonosobo</b>	<b>265</b>	<b>264</b>	<b>265</b>

Lanjutan Tabel/*Continued Table* 4.1.10

Kecamatan Subdistrict	SMP Junior High School		
	2018	2019	2020
(1)	(5)	(6)	(7)
Wadaslintang	13	13	13
Kepil	12	12	12
Sapuran	8	9	9
Kalibawang	6	6	6
Kaliwiro	10	9	11
Leksono	7	7	7
Sukoharjo	6	6	6
Selomerto	9	9	9
Kalikajar	7	7	7
Kertek	8	7	8
Wonosobo	8	11	10
Watumalang	8	8	9
Mojotengah	7	7	7
Garung	7	7	6
Kejajar	6	6	6
<b>Wonosobo</b>	<b>122</b>	<b>124</b>	<b>126</b>



Lanjutan Tabel/*Continued Table* 4.1.10

Kecamatan Subdistrict	SMA Senior High School		
	2018	2019	2020
(1)	(8)	(9)	(10)
Wadaslintang	3	2	3
Kepil	3	2	3
Sapuran	1	2	2
Kalibawang	–	–	–
Kaliwiro	1	2	2
Leksono	2	2	1
Sukoharjo	–	–	–
Selomerto	4	4	4
Kalikajar	1	1	1
Kertek	2	3	4
Wonosobo	4	4	5
Watumalang	3	2	2
Mojotengah	3	4	4
Garung	–	–	–
Kejajar	1	1	1
<b>Wonosobo</b>	<b>28</b>	<b>29</b>	<b>32</b>

Lanjutan Tabel/*Continued Table* 4.1.10

Kecamatan Subdistrict	SMK Vocational School		
	2018	2019	2020
(1)	(11)	(12)	(13)
Wadaslintang	3	3	3
Kepil	3	3	3
Sapuran	1	1	1
Kalibawang	1	1	1
Kaliwiro	2	2	2
Leksono	2	2	2
Sukoharjo	2	3	3
Selomerto	2	2	2
Kalikajar	1	1	1
Kertek	3	1	1
Wonosobo	5	5	5
Watumalang	1	1	1
Mojotengah	3	3	3
Garung	1	1	1
Kejajar	1	1	1
<b>Wonosobo</b>	<b>31</b>	<b>30</b>	<b>30</b>

Lanjutan Tabel/Continued Table 4.1.10

Kecamatan Subdistrict	Perguruan Tinggi University		
	2018	2019	2020
(1)	(14)	(15)	(16)
Wadaslintang	–	–	–
Kepil	–	–	–
Sapuran	–	–	–
Kalibawang	–	–	–
Kaliwiro	–	–	–
Leksono	–	–	–
Sukoharjo	–	–	–
Selomerto	–	–	–
Kalikajar	–	–	–
Kertek	–	–	–
Wonosobo	–	–	–
Watumalang	–	–	–
Mojotengah	1	1	2
Garung	–	–	–
Kejajar	–	–	–
<b>Wonosobo</b>	<b>1</b>	<b>1</b>	<b>2</b>

Catatan/Note: <sup>1</sup> Desa pada tabel ini termasuk Unit Permukiman Transmigrasi (UPT) yang masih dibina oleh kementerian terkait dan nagari di Provinsi Sumatera Barat/Villages in this table include Transmigration Settlement Unit which is still fostered by the relevant ministries and the nagari in the Province of Sumatera Barat

Sumber/Source: BPS, Pendataan Potensi Desa (Podes)/ BPS-Statistics Indonesia, Village Potential Data Collection

**Tabel**  
**Table** 4.1.11**Banyaknya Murid Baru, Lulus, Mengulang, dan Putus Sekolah di Taman Kanak-Kanak (TK) Negeri Menurut Kecamatan di Kabupaten Wonosobo, 2020**  
**Number of New, Graduated, Repeating, and Dropout Students in the State Kindergarten (TK) by Subdistrict in Wonosobo Regency, 2020**

Kecamatan Subdistrict	Baru New	Lulus Graduated	Mengulang Repeated	Putus Sekolah Drop Out
(1)	(2)	(3)	(4)	(5)
Wadaslintang	-	-	-	-
Kepil	-	-	-	-
Sapuran	65	56	-	-
Kalibawang	-	-	-	-
Kaliwiro	-	-	-	-
Leksono	-	-	-	-
Sukoharjo	-	-	-	-
Selomerto	23	30	-	-
Kalikajar	-	-	-	-
Kertek	-	-	-	-
Wonosobo	19	17	-	-
Watumalang	-	-	-	-
Mojotengah	-	-	-	-
Garung	-	-	-	-
Kejajar	-	-	-	-
<b>Wonosobo</b>	<b>107</b>	<b>103</b>	<b>-</b>	<b>-</b>

Sumber/Source: Dinas Pendidikan, Pemuda dan Olahraga/ Education, Youth and Sports Service of Wonosobo Regency

**Tabel 4.1.12** Banyaknya Murid Baru, Lulus, Mengulang, dan Putus Sekolah di Taman Kanak-Kanak (TK) Swasta Menurut Kecamatan di Kabupaten Wonosobo, 2020  
*Number of New, Graduated, Repeating, and Dropout Students in Private Kindergarten (TK) by Subdistrict in Wonosobo Regency, 2020*

Kecamatan Subdistrict	Baru New	Lulus Graduated	Mengulang Repeated	Putus Sekolah Drop Out
(1)	(2)	(3)	(4)	(5)
Wadaslintang	695	532	-	-
Kepil	517	460	-	-
Sapuran	419	376	-	-
Kalibawang	264	247	-	-
Kaliwiro	376	391	-	-
Leksono	582	469	-	-
Sukoharjo	480	427	-	-
Selomerto	563	380	-	-
Kalikajar	668	530	-	-
Kertek	997	813	-	-
Wonosobo	1 368	1 314	-	-
Watumalang	565	538	-	-
Mojotengah	513	464	-	-
Garung	491	447	-	-
Kejajar	788	479	-	-
<b>Wonosobo</b>	<b>9 286</b>	<b>7 867</b>	<b>-</b>	<b>-</b>

Sumber/Source: Dinas Pendidikan, Pemuda dan Olahraga/ Education, Youth and Sports Service of Wonosobo Regency

**Tabel**  
**Table** 4.1.13**Banyaknya Murid Baru, Lulus, Mengulang, dan Putus Sekolah di Raudhatul Athfal (RA) Menurut Kecamatan di Kabupaten Wonosobo, 2020**  
**Number of New, Graduated, Repeating, and Dropout Students in Raudhatul Athfal (RA) by Subdistrict in Wonosobo Regency, 2020**

Kecamatan Subdistrict	Baru New	Lulus Graduated	Mengulang Repeated	Putus Sekolah Drop Out
(1)	(2)	(3)	(4)	(5)
Wadaslintang	264	244	33	-
Kepil	274	251	4	-
Sapuran	183	152	-	-
Kalibawang	21	23	-	-
Kaliwiro	150	144	11	-
Leksono	102	102	5	-
Sukoharjo	88	77	11	-
Selomerto	236	216	-	-
Kalikajar	152	158	1	-
Kertek	411	402	30	-
Wonosobo	338	359	14	-
Watumalang	72	79	1	-
Mojotengah	263	278	4	-
Garung	381	390	39	-
Kejajar	163	148	3	-
<b>Wonosobo</b>	<b>3 098</b>	<b>3 023</b>	<b>156</b>	<b>-</b>

Sumber/Source: Kementerian Agama Kabupaten Wonosobo/ Ministry of Religious Affairs of Wonosobo Regency

**Tabel 4.1.14** Banyaknya Murid Baru, Lulus, Mengulang, dan Putus Sekolah di Sekolah Dasar (SD) Negeri Menurut Kecamatan di Kabupaten Wonosobo, 2020  
*Number of New, Graduated, Repeating, and Dropout Students in State Elementary School (SD) by Subdistrict in Wonosobo Regency, 2020*

Kecamatan Subdistrict	Baru New	Lulus Graduated	Mengulang Repeated	Putus Sekolah Drop Out
(1)	(2)	(3)	(4)	(5)
Wadaslintang	654	728	13	1
Kepil	652	842	34	-
Sapuran	796	800	53	-
Kalibawang	311	385	1	-
Kaliwiro	515	641	13	-
Leksono	505	629	6	-
Sukoharjo	498	492	15	-
Selomerto	541	626	26	-
Kalikajar	878	954	21	-
Kertek	1 089	1 164	57	3
Wonosobo	1 095	1 157	29	-
Watumalang	740	781	164	-
Mojotengah	645	720	10	-
Garung	672	644	2	-
Kejajar	490	549	49	5
<b>Wonosobo</b>	<b>10 081</b>	<b>11 112</b>	<b>493</b>	<b>9</b>

Sumber/Source: Dinas Pendidikan, Pemuda dan Olahraga/ Education, Youth and Sports Service of Wonosobo Regency

**Tabel**  
**Table** 4.1.15**Banyaknya Murid Baru, Lulus, Mengulang, dan Putus Sekolah di Sekolah Dasar (SD) Swasta Menurut Kecamatan di Kabupaten Wonosobo, 2020**  
**Number of New, Graduated, Repeating, and Dropout Students in Private Elementary School (SD) by Subdistrict in Wonosobo Regency, 2020**

Kecamatan Subdistrict	Baru New	Lulus Graduated	Mengulang Repeated	Putus Sekolah Drop Out
(1)	(2)	(3)	(4)	(5)
Wadaslintang	-	-	-	-
Kepil	-	-	-	-
Sapuran	-	-	-	-
Kalibawang	-	-	-	-
Kaliwiro	-	-	-	-
Leksono	-	-	-	-
Sukoharjo	-	-	-	-
Selomerto	13	12	-	-
Kalikajar	-	-	-	-
Kertek	-	-	-	-
Wonosobo	389	367	-	-
Watumalang	27	35	-	-
Mojotengah	82	93	10	-
Garung	22	-	-	-
Kejajar	58	60	8	-
<b>Wonosobo</b>	<b>591</b>	<b>567</b>	<b>18</b>	<b>-</b>

Sumber/Source: Dinas Pendidikan, Pemuda dan Olahraga/ Education, Youth and Sports Service of Wonosobo Regency



**Tabel 4.1.16** Banyaknya Murid Baru, Lulus, Mengulang, dan Putus Sekolah di Madrasah Ibtidaiyah (MI) Negeri Menurut Kecamatan di Kabupaten Wonosobo, 2020  
**Number of New, Graduated, Repeating, and Dropout Students in State Madrasah Ibtidaiyah (MI) by Subdistrict in Wonosobo Regency, 2020**

Kecamatan Subdistrict	Baru New	Lulus Graduated	Mengulang Repeated	Putus Sekolah Drop Out
(1)	(2)	(3)	(4)	(5)
Wadaslintang	-	-	-	-
Kepil	-	-	-	-
Sapuran	-	-	-	-
Kalibawang	24	34	-	-
Kaliwiro	-	-	-	-
Leksono	-	-	-	-
Sukoharjo	-	-	-	-
Selomerto	-	-	-	-
Kalikajar	-	-	-	-
Kertek	-	-	-	-
Wonosobo	-	-	-	-
Watumalang	-	-	-	-
Mojotengah	-	-	-	-
Garung	-	-	-	-
Kejajar	-	-	-	-
<b>Wonosobo</b>	<b>24</b>	<b>34</b>	<b>-</b>	<b>-</b>

Sumber/Source: Kementerian Agama Kabupaten Wonosobo/ Ministry of Religious Affairs of Wonosobo Regency

**Tabel**  
**Table** 4.1.17**Banyaknya Murid Baru, Lulus, Mengulang, dan Putus Sekolah di Madrasah Ibtidaiyah (MI) Swasta Menurut Kecamatan di Kabupaten Wonosobo, 2020**  
**Number of New, Graduated, Repeating, and Dropout Students in Private Madrasah Ibtidaiyah (MI) by Subdistrict in Wonosobo Regency, 2020**

Kecamatan Subdistrict	Baru New	Lulus Graduated	Mengulang Repeated	Putus Sekolah Drop Out
(1)	(2)	(3)	(4)	(5)
Wadaslintang	270	288	-	-
Kepil	216	207	-	-
Sapuran	149	125	-	-
Kalibawang	50	47	-	-
Kaliwiro	158	140	-	-
Leksono	140	99	-	-
Sukoharjo	60	35	-	-
Selomerto	168	159	-	-
Kalikajar	110	97	-	-
Kertek	460	292	-	-
Wonosobo	170	118	-	-
Watumalang	85	69	-	-
Mojotengah	434	259	-	-
Garung	215	235	-	-
Kejajar	191	181	-	-
<b>Wonosobo</b>	<b>2 876</b>	<b>2 351</b>	<b>-</b>	<b>-</b>

Sumber/Source: Kementerian Agama Kabupaten Wonosobo/ Ministry of Religious Affairs of Wonosobo Regency

**Tabel**  
**Table** 4.1.18

**Banyaknya Murid Baru, Lulus, Mengulang, dan Putus Sekolah di Sekolah Lanjutan Tingkat Pertama (SLTP) Negeri Menurut Kecamatan di Kabupaten Wonosobo, 2020**  
*Number of New, Graduated, Repeating, and Dropout Students in State Junior High School (SLTP) by Subdistrict in Wonosobo Regency, 2020*

Kecamatan Subdistrict	Baru New	Lulus Graduated	Mengulang Repeated	Putus Sekolah Drop Out
(1)	(2)	(3)	(4)	(5)
Wadaslintang	594	560	-	-
Kepil	598	521	2	2
Sapuran	428	442	-	-
Kalibawang	251	263	-	-
Kaliwiro	578	599	1	5
Leksono	389	360	-	17
Sukoharjo	315	323	1	-
Selomerto	468	492	1	1
Kalikajar	673	629	4	3
Kertek	769	716	2	1
Wonosobo	754	704	-	-
Watumalang	434	442	1	6
Mojoagung	501	462	-	-
Garung	496	509	-	-
Kejajar	181	249	-	19
<b>Wonosobo</b>	<b>7 429</b>	<b>7 271</b>	<b>12</b>	<b>54</b>

Sumber/Source: Dinas Pendidikan, Pemuda dan Olahraga/ Education, Youth and Sports Service of Wonosobo Regency

**Tabel**  
**Table** 4.1.19**Banyaknya Murid Baru, Lulus, Mengulang, dan Putus Sekolah di Sekolah Lanjutan Tingkat Pertama (SLTP) Swasta Menurut Kecamatan di Kabupaten Wonosobo, 2020*****Number of New, Graduated, Repeating, and Dropout Students in Private Junior High School (SLTP) by Subdistrict in Wonosobo Regency, 2020***

<b>Kecamatan Subdistrict</b>	<b>Baru New</b>	<b>Lulus Graduated</b>	<b>Mengulang Repeated</b>	<b>Putus Sekolah Drop Out</b>
(1)	(2)	(3)	(4)	(5)
Wadaslintang	146	90	-	-
Kepil	57	57	-	-
Sapuran	88	101	-	-
Kalibawang	111	105	-	11
Kaliwiro	19	16	-	-
Leksono	80	80	4	-
Sukoharjo	-	-	-	-
Selomerto	235	157	-	-
Kalikajar	32	14	-	-
Kertek	46	44	-	-
Wonosobo	631	397	1	-
Watumalang	27	-	-	-
Mojotengah	858	573	1	-
Garung	313	204	-	-
Kejajar	71	66	-	2
<b>Wonosobo</b>	<b>2 714</b>	<b>1 904</b>	<b>6</b>	<b>13</b>

Sumber/Source: Dinas Pendidikan, Pemuda dan Olahraga/ Education, Youth and Sports Service of Wonosobo Regency

**Tabel**  
**Table** 4.1.20

**Banyaknya Murid Baru, Lulus, Mengulang, dan Putus Sekolah di Madrasah Tsanawiyah (MTs) Negeri Menurut Kecamatan di Kabupaten Wonosobo, 2020**  
**Number of New, Graduated, Repeating, and Dropout Students in State Madrasah Tsanawiyah (MTs) by Subdistrict in Wonosobo Regency, 2020**

Kecamatan Subdistrict	Baru New	Lulus Graduated	Mengulang Repeated	Putus Sekolah Drop Out
(1)	(2)	(3)	(4)	(5)
Wadaslintang	-	-	-	-
Kepil	-	-	-	-
Sapuran	-	-	-	-
Kalibawang	-	-	-	-
Kaliwiro	-	-	-	-
Leksono	-	-	-	-
Sukoharjo	-	-	-	-
Selomerto	-	-	-	-
Kalikajar	-	-	-	-
Kertek	-	-	-	-
Wonosobo	337	276	-	-
Watumalang	-	-	-	-
Mojotengah	281	182	-	-
Garung	-	-	-	-
Kejajar	-	-	-	-
<b>Wonosobo</b>	<b>618</b>	<b>458</b>	<b>-</b>	<b>-</b>

Sumber/SOURCE: Kementerian Agama Kabupaten Wonosobo/ Ministry of Religious Affairs of Wonosobo Regency

**Tabel**  
**Table** 4.1.21**Banyaknya Murid Baru, Lulus, Mengulang, dan Putus Sekolah di Madrasah Tsanawiyah (MTs) Swasta Menurut Kecamatan di Kabupaten Wonosobo, 2020**  
**Number of New, Graduated, Repeating, and Dropout Students in Private Madrasah Tsanawiyah (MTs) by Subdistrict in Wonosobo Regency, 2020**

<b>Kecamatan Subdistrict</b>	<b>Baru New</b>	<b>Lulus Graduated</b>	<b>Mengulang Repeated</b>	<b>Putus Sekolah Drop Out</b>
(1)	(2)	(3)	(4)	(5)
Wadaslintang	241	245	-	-
Kepil	296	266	-	-
Sapuran	373	180	-	-
Kalibawang	-	-	-	-
Kaliwiro	97	70	-	-
Leksono	59	41	-	-
Sukoharjo	90	76	-	-
Selomerto	203	204	-	-
Kalikajar	237	175	-	-
Kertek	214	264	-	-
Wonosobo	151	40	-	-
Watumalang	237	133	-	-
Mojotengah	124	129	-	-
Garung	74	109	-	-
Kejajar	134	165	-	-
<b>Wonosobo</b>	<b>1 620</b>	<b>1 406</b>	<b>-</b>	<b>-</b>

Sumber/Source: Kementerian Agama Kabupaten Wonosobo/ Ministry of Religious Affairs of Wonosobo Regency

**Tabel 4.1.22** Banyaknya Murid Baru, Lulus, Mengulang, dan Putus Sekolah di Sekolah Menengah Atas (SMA) Negeri Menurut Kecamatan di Kabupaten Wonosobo, 2020  
*Number of New, Graduated, Repeating, and Dropout Students in State High School (SMA) by Subdistrict in Wonosobo Regency, 2020*

Kecamatan Subdistrict	Baru New	Lulus Graduated	Mengulang Repeated	Putus Sekolah Drop Out
(1)	(2)	(3)	(4)	(5)
Wadaslintang	176	121	-	-
Kepil	-	-	-	-
Sapuran	254	185	-	-
Kalibawang	-	-	-	-
Kaliwiro	187	119	-	-
Leksono	-	-	-	-
Sukoharjo	-	-	-	-
Selomerto	1 152	397	-	-
Kalikajar	-	-	-	-
Kertek	215	164	-	-
Wonosobo	333	306	-	-
Watumalang	146	113	-	-
Mojotengah	288	237	-	-
Garung	-	-	-	-
Kejajar	-	-	-	-
<b>Wonosobo</b>	<b>2 751</b>	<b>1 642</b>	<b>-</b>	<b>-</b>

Sumber/Source: Dinas Pendidikan, Pemuda dan Olahraga/ Education, Youth and Sports Service of Wonosobo Regency

**Tabel**  
**Table** 4.1.23

**Banyaknya Murid Baru, Lulus, Mengulang, dan Putus Sekolah di Sekolah Menengah Atas (SMA) Swasta Menurut Kecamatan di Kabupaten Wonosobo, 2020**  
***Number of New, Graduated, Repeating, and Dropout Students in Private High School (SMA) by Subdistrict in Wonosobo Regency, 2020***

Kecamatan Subdistrict	Baru New	Lulus Graduated	Mengulang Repeated	Putus Sekolah Drop Out
(1)	(2)	(3)	(4)	(5)
Wadaslintang	18	24	-	-
Kepil	50	43	-	-
Sapuran	-	-	-	-
Kalibawang	-	-	-	-
Kaliwiro	-	-	-	-
Leksono	57	47	-	-
Sukoharjo	-	-	-	-
Selomerto	-	-	-	-
Kalikajar	-	-	-	-
Kertek	-	-	-	-
Wonosobo	421	348	1	-
Watumalang	-	-	-	-
Mojotengah	443	405	-	-
Garung	-	-	-	-
Kejajar	64	33	-	-
<b>Wonosobo</b>	<b>1 053</b>	<b>900</b>	<b>1</b>	<b>-</b>

Sumber/Source: Dinas Pendidikan, Pemuda dan Olahraga/ Education, Youth and Sports Service of Wonosobo Regency



**Tabel**  
**Table** 4.1.24

**Banyaknya Murid Baru, Lulus, Mengulang, dan Putus Sekolah di Madrasah Aliyah (MA) Negeri Menurut Kecamatan di Kabupaten Wonosobo, 2020**  
**Number of New, Graduated, Repeating, and Dropout Students in State Madrasah Aliyah (MA) by Subdistrict in Wonosobo Regency, 2020**

Kecamatan Subdistrict	Baru New	Lulus Graduated	Mengulang Repeated	Putus Sekolah Drop Out
(1)	(2)	(3)	(4)	(5)
Wadaslintang	-	-	-	-
Kepil	-	-	-	-
Sapuran	-	-	-	-
Kalibawang	-	-	-	-
Kaliwiro	-	-	-	-
Leksono	-	-	-	-
Sukoharjo	-	-	-	-
Selomerto	-	-	-	-
Kalikajar	-	-	-	-
Kertek	-	-	-	-
Wonosobo	425	329	-	-
Watumalang	-	-	-	-
Mojotengah	448	429	-	-
Garung	-	-	-	-
Kejajar	-	-	-	-
<b>Wonosobo</b>	<b>873</b>	<b>758</b>	<b>-</b>	<b>-</b>

Sumber/Source: Kementerian Agama Kabupaten Wonosobo/ Ministry of Religious Affairs of Wonosobo Regency

**Tabel**  
**Table** 4.1.25**Banyaknya Murid Baru, Lulus, Mengulang, dan Putus Sekolah di Madrasah Aliyah (MA) Swasta Menurut Kecamatan di Kabupaten Wonosobo, 2020**  
**Number of New, Graduated, Repeating, and Dropout Students in Private Madrasah Aliyah (MA) by Subdistrict in Wonosobo Regency, 2020**

Kecamatan Subdistrict	Baru New	Lulus Graduated	Mengulang Repeated	Putus Sekolah Drop Out
(1)	(2)	(3)	(4)	(5)
Wadaslintang	51	47	-	-
Kepil	59	39	-	-
Sapuran	116	-	-	-
Kalibawang	-	-	-	-
Kaliwiro	-	-	-	-
Leksono	7	35	-	-
Sukoharjo	-	-	-	-
Selomerto	231	198	-	-
Kalikajar	86	71	-	-
Kertek	54	79	-	-
Wonosobo	-	-	-	-
Watumalang	55	19	-	-
Mojotengah	-	-	-	-
Garung	20	-	-	-
Kejajar	-	-	-	-
<b>Wonosobo</b>	<b>679</b>	<b>488</b>	<b>-</b>	<b>-</b>

Sumber/Source: Kementerian Agama Kabupaten Wonosobo/ Ministry of Religious Affairs of Wonosobo Regency

**Tabel**  
**Table** 4.1.26**Banyaknya Murid Baru, Lulus, Mengulang, dan Putus Sekolah di Sekolah Menengah Kejuruan (SMK) Negeri Menurut Kecamatan di Kabupaten Wonosobo, 2020**  
**Number of New, Graduated, Repeating, and Dropout Students in State Vocational High School (SMK) by Subdistrict in Wonosobo Regency, 2020**

Kecamatan Subdistrict	Baru New	Lulus Graduated	Mengulang Repeated	Putus Sekolah Drop Out
(1)	(2)	(3)	(4)	(5)
Wadaslintang	394	358	-	-
Kepil	180	150	-	13
Sapuran	281	237	-	-
Kalibawang	162	97	-	-
Kaliwiro	-	-	-	-
Leksono	-	-	-	-
Sukoharjo	319	222	-	13
Selomerto	-	-	-	-
Kalikajar	106	44	-	4
Kertek	-	-	-	-
Wonosobo	1 025	1 007	-	32
Watumalang	-	-	-	-
Mojotengah	-	-	-	-
Garung	-	-	-	-
Kejajar	-	-	-	-
<b>Wonosobo</b>	<b>2 467</b>	<b>2 115</b>	<b>-</b>	<b>62</b>

Sumber/Source: Dinas Pendidikan, Pemuda dan Olahraga/ Education, Youth and Sports Service of Wonosobo Regency

**Tabel**  
**Table** 4.1.27**Banyaknya Murid Baru, Lulus, Mengulang, dan Putus Sekolah di Sekolah Menengah Kejuruan (SMK) Swasta Menurut Kecamatan di Kabupaten Wonosobo, 2020**  
**Number of New, Graduated, Repeating, and Dropout Students in Private Vocational High School (SMK) by Subdistrict in Wonosobo Regency, 2020**

Kecamatan Subdistrict	Baru New	Lulus Graduated	Mengulang Repeated	Putus Sekolah Drop Out
(1)	(2)	(3)	(4)	(5)
Wadaslintang	63	61	-	-
Kepil	147	173	1	5
Sapuran	-	-	-	-
Kalibawang	-	-	-	-
Kaliwiro	56	71	-	2
Leksono	74	92	-	9
Sukoharjo	-	-	-	-
Selomerto	329	21	-	1
Kalikajar	-	-	-	-
Kertek	156	132	-	1
Wonosobo	627	609	-	-
Watumalang	29	22	-	1
Mojotengah	700	530	-	4
Garung	61	29	-	2
Kejajar	113	119	-	8
<b>Wonosobo</b>	<b>2 355</b>	<b>1 859</b>	<b>1</b>	<b>33</b>

Sumber/Source: Dinas Pendidikan, Pemuda dan Olahraga/ Education, Youth and Sports Service of Wonosobo Regency

**Tabel 4.1.28** Angka Partisipasi Murni (APM) dan Angka Partisipasi Kasar (APK) Menurut Jenjang Pendidikan di Kabupaten Wonosobo, 2019 dan 2020  
**Net Participation Rates and Gross Participation Rates by Educational Level in Wonosobo Regency, 2019 and 2020**

Jenjang Pendidikan Educational Level	Angka Partisipasi Murni (APM) Net Participation Rates		Angka Partisipasi Kasar (APK) Gross Participation Rates	
	2019	2020	2019	2020
(1)	(2)	(3)	(4)	(5)
SD/MI Elementary School	98,20	97,98	109,43	107,68
SMP/MTs Junior High School	76,50	78,06	90,59	91,89
SMA/SMK/MA Senior High School	44,66	45,19	55,20	56,29

Sumber/Source: BPS, Survei Sosial Ekonomi Nasional (Susenas)/BPS-Statistics Indonesia, National Socioeconomic Survey

**Tabel**  
**Table** 4.1.29**Persentase Penduduk Berumur 15 Tahun ke Atas yang Melek Huruf Menurut Kelompok Umur di Kabupaten Wonosobo, 2019 dan 2020**  
*Percentage of Literate People Aged 15 Years and Over by Age Group in Wonosobo Regency, 2019 and 2020*

<b>Kelompok Umur</b> <i>Age Group</i>	<b>2019</b>	<b>2020</b>
(1)	(2)	(3)
15–19	100,00	99.51
20–24	99,39	99.55
25–29	99,71	100.00
30–34	98,59	100.00
35–39	98,92	100.00
40–44	98,00	98.66
45–49	95,97	97.47
50+	83,57	81.23
<b>Jumlah/Total</b>	<b>93,51</b>	<b>93.01</b>
<b>15–24</b>	<b>99,71</b>	<b>99.53</b>
<b>15–44</b>	<b>99,11</b>	<b>99.61</b>
<b>15+</b>	<b>93,51</b>	<b>93.01</b>
<b>45+</b>	<b>86,17</b>	<b>84.55</b>

Sumber/Source: BPS, Survei Sosial Ekonomi Nasional (Susenas)/BPS-Statistics Indonesia, National Socioeconomic Survey

## 4.2 KESEHATAN HEALTH

**Tabel** 4.2.1 **Jumlah Desa<sup>1</sup>/Kelurahan Yang Memiliki Sarana Kesehatan Menurut Kecamatan di Kabupaten Wonosobo, 2018–2020**  
**Table** 4.2.1 **Number of Villages<sup>1</sup>/Kelurahan Having Health Facilities by Subdistrict in Wonosobo Regency, 2018–2020**

Kecamatan Subdistrict	Rumah Sakit Hospital		
	2018	2019	2020
(1)	(2)	(3)	(4)
Wadaslintang	–	–	–
Kepil	–	–	–
Sapuran	–	–	–
Kalibawang	–	–	–
Kaliwiro	–	–	–
Leksono	–	–	–
Sukoharjo	–	–	–
Selomerto	–	–	–
Kalikajar	–	–	–
Kertek	1	1	1
Wonosobo	2	2	3
Watumalang	–	–	–
Mojotengah	–	–	–
Garung	–	–	–
Kejajar	–	–	–
<b>Wonosobo</b>	<b>3</b>	<b>3</b>	<b>4</b>

Lanjutan Tabel/*Continued Table* 4.2.1

Kecamatan <i>Subdistrict</i>	Rumah Sakit Bersalin <i>Maternity Hospital</i>		
	2018	2019	2020
(1)	(5)	(6)	(7)
Wadaslintang	–	–	–
Kepil	–	–	–
Sapuran	–	–	–
Kalibawang	–	–	–
Kaliwiro	–	–	–
Leksono	–	–	–
Sukoharjo	–	–	–
Selomerto	–	–	–
Kalikajar	–	–	–
Kertek	–	–	–
Wonosobo	1	1	–
Watumalang	–	–	–
Mojotengah	–	–	–
Garung	–	–	–
Kejajar	–	–	–
<b>Wonosobo</b>	<b>1</b>	<b>1</b>	<b>–</b>



Lanjutan Tabel/Continued Table 4.2.1

Kecamatan Subdistrict	Poliklinik Polyclinic		
	2018	2019	2020
(1)	(8)	(9)	(10)
Wadaslintang	–	–	–
Kepil	1	1	1
Sapuran	–	1	1
Kalibawang	–	–	–
Kaliwiro	1	1	2
Leksono	–	–	–
Sukoharjo	–	–	–
Selomerto	–	1	1
Kalikajar	1	1	1
Kertek	1	4	4
Wonosobo	1	2	2
Watumalang	–	–	–
Mojotengah	2	2	2
Garung	–	–	–
Kejajar	2	1	1
<b>Wonosobo</b>	<b>9</b>	<b>14</b>	<b>15</b>

Lanjutan Tabel/*Continued Table* 4.2.1

Kecamatan Subdistrict	Puskesmas Public Health Center		
	2018	2019	2020
(1)	(11)	(12)	(13)
Wadaslintang	2	2	2
Kepil	2	2	2
Sapuran	1	1	1
Kalibawang	1	1	1
Kaliwiro	1	1	1
Leksono	2	2	2
Sukoharjo	2	2	2
Selomerto	2	2	2
Kalikajar	2	2	2
Kertek	2	2	2
Wonosobo	2	2	2
Watumalang	1	1	1
Mojotengah	1	1	1
Garung	1	1	1
Kejajar	2	2	2
<b>Wonosobo</b>	<b>24</b>	<b>24</b>	<b>24</b>

Lanjutan Tabel/Continued Table 4.2.1

Kecamatan Subdistrict	Puskesmas Pembantu Subsidiary of Public Health Center		
	2018	2019	2020
(1)	(14)	(15)	(16)
Wadaslintang	7	7	4
Kepil	4	4	4
Sapuran	3	3	3
Kalibawang	2	2	2
Kaliwiro	2	2	2
Leksono	1	2	2
Sukoharjo	4	4	4
Selomerto	2	2	2
Kalikajar	4	4	4
Kertek	4	4	4
Wonosobo	2	3	3
Watumalang	3	3	3
Mojotengah	1	1	1
Garung	3	3	3
Kejajar	1	1	1
<b>Wonosobo</b>	<b>43</b>	<b>45</b>	<b>42</b>

Lanjutan Tabel/Continued Table 4.2.1

Kecamatan Subdistrict	Apotek Pharmacy		
	2018	2019	2020
(1)	(17)	(18)	(19)
Wadaslintang	1	1	1
Kepil	–	1	2
Sapuran	1	1	1
Kalibawang	–	–	–
Kaliwiro	1	1	1
Leksono	3	2	3
Sukoharjo	1	1	1
Selomerto	4	4	4
Kalikajar	2	1	1
Kertek	1	1	1
Wonosobo	6	7	9
Watumalang	2	2	3
Mojotengah	3	3	3
Garung	1	1	1
Kejajar	3	3	3
<b>Wonosobo</b>	<b>29</b>	<b>29</b>	<b>34</b>

Catatan/Note: <sup>1</sup> Desa pada tabel ini termasuk Unit Permukiman Transmigrasi (UPT) yang masih dibina oleh kementerian terkait dan nagari di Provinsi Sumatera Barat/Villages in this table include Transmigration Settlement Unit which is still fostered by the relevant ministries and the nagari in the Province of Sumatera Barat

Sumber/Source: BPS, Pendataan Potensi Desa (Podes)/BPS-Statistics Indonesia, Village Potential Data Collecting

**Tabel**  
**Table 4.2.2****Jumlah Fasilitas Kesehatan Menurut Kecamatan di  
Kabupaten Wonosobo, 2020**  
**Number of Health Facilities by Subdistrict in Wonosobo  
Regency, 2020**

Kecamatan Subdistrict	Rumah Sakit Hospital	Rumah Bersalin Maternity Hospital	Puskes- mas Public Health Center	Klinik/ Balai Kese- hatan Clinic/ Health Center	Poliklinik Kesehat- an Desa Village Health Polyclinic	Posyandu Inte- grated Healthca- re Center
(1)	(2)	(3)	(4)	(5)	(6)	(7)
Wadaslintang	-	-	2	-	7	70
Kepil	-	-	2	-	16	125
Sapuran	-	-	1	1	13	82
Kalibawang	-	-	1	-	6	58
Kaliwiro	-	-	1	1	20	82
Leksono	-	-	2	-	11	24
Sukoharjo	-	-	2	-	11	71
Selomerto	-	-	2	1	20	89
Kalikajar	-	-	2	1	13	104
Kertek	1	-	2	2	14	108
Wonosobo	3	-	2	7	13	129
Watumalang	-	-	1	-	13	70
Mojotengah	-	-	1	1	16	97
Garung	-	-	1	-	12	69
Kejajar	-	-	2	-	12	69
<b>Wonosobo</b>	<b>33</b>	<b>-</b>	<b>33</b>	<b>14</b>	<b>197</b>	<b>1 247</b>

Sumber/Source: Dinas Kesehatan Kabupaten Wonosobo/ Health Service of Wonosobo Regency

**Tabel** 4.2.3  
**Table**

**Jumlah Pasangan Usia Subur, Peserta KB, dan Persentase Peserta KB Menurut Kecamatan di Kabupaten Wonosobo, 2019 dan 2020**  
**Number of Fertile Age Couples, Family Planning Participants, and Percentage of Family Planning Participants by Subdistrict in Wonosobo Regency, 2019 and 2020**

Kecamatan Subdistrict	2019			2020		
	Pasangan Usia Subur Fertile Couples	Peserta KB Family Planning Partici- pant	Persen- tase Percent- age	Pasangan Usia Subur Fertile Couples	Peserta KB Family Planning Partici- pant	Persen- tase Percent- age
(1)	(2)	(3)	(4)	(5)	(6)	(7)
Wadaslintang	10 492	8 358	79,66	10 631	8 460	79,58
Kepil	11 563	8 964	77,52	11 432	8 836	77,29
Sapuran	12 468	10 065	80,73	12 789	10 363	81,03
Kalibawang	5 826	4 482	76,93	7 904	5 992	75,81
Kaliwiro	8 204	6 276	76,50	6 779	4 939	72,86
Leksono	6 540	4 915	75,15	8 635	6 808	78,84
Sukoharjo	6 329	5 103	80,63	12 982	1 062	8,18
Selomerto	8 735	6 795	77,79	16 477	13 461	81,70
Kalikajar	12 830	10 269	80,04	12 522	8 887	70,97
Kertek	16 460	13 216	80,29	11 245	9 118	81,08
Wonosobo	13 697	9 973	72,81	12 103	9 291	76,77
Watumalang	11 067	8 824	79,73	10 345	8 288	80,12
Mojotengah	11 783	8 987	76,27	8 297	6 879	82,91
Garung	10 317	8 297	80,42	6 256	4 978	79,57
Kejajar	8 976	7 392	82,35	5 809	4 535	78,07
<b>Wonosobo</b>	<b>155 287</b>	<b>121 916</b>	<b>78,51</b>	<b>154 206</b>	<b>111 897</b>	<b>72,56</b>

Sumber/Source: Dinas Pengendalian Penduduk, Keluarga Berencana, Pemberdayaan Perempuan dan Perlindungan Anak Kabupaten Wonosobo/ Population Control, Family Planning, Women Empowerment, and Child Protection Services of Wonosobo Regency

**Tabel**  
**Table** 4.2.4

**Jumlah Peserta KB Dengan Metode Kontrasepsi Efektif  
Terpilih (MKET) Menurut Kecamatan di Kabupaten  
Wonosobo, 2019 dan 2020**  
**Number of Family Planning Participant Used Sample  
Effective Contraception Method by Subdistrict in Wonosobo  
Regency, 2019 and 2020**

Kecamatan Subdistrict	2019			2020		
	Peserta KB Family Planning Partici- pant	Peserta KB MKET MKET Family Planning Partici- pant	Persen- tase Percent- age	Peserta KB Family Planning Partici- pant	Peserta KB MKET MKET Family Planning Partici- pant	Persen- tase Percent- age
(1)	(2)	(3)	(4)	(5)	(6)	(7)
Wadaslintang	8 358	3 223	38,56	8 460	3 305	39,07
Kepil	8 964	2 839	31,67	8 836	2 615	29,59
Sapuran	10 065	3 091	30,71	10 363	3 374	32,56
Kalibawang	4 482	2 129	47,50	5 992	1 436	23,97
Kaliwiro	6 276	2 688	42,83	4 939	2 188	44,30
Leksono	4 915	2 178	44,31	6 808	3 823	56,15
Sukoharjo	5 103	2 213	43,37	10 620	3 247	30,57
Selomerto	6 795	3 483	51,26	13 461	5 197	38,61
Kalikajar	10 269	2 905	28,29	8 887	4 649	52,31
Kertek	13 216	4 911	37,16	9 118	3 069	33,66
Wonosobo	9 973	4 784	47,97	9 291	4 228	45,51
Watumalang	8 824	2 959	33,53	8 288	2 171	26,19
Mojotengah	8 987	4 020	44,73	6 879	2 494	36,26
Garung	8 297	2 066	24,90	4 978	2 319	46,58
Kejajar	7 392	2 667	36,08	4 535	2 055	45,31
<b>Wonosobo</b>	<b>121 916</b>	<b>46 156</b>	<b>37,86</b>	<b>121 455</b>	<b>46 170</b>	<b>38,01</b>

Sumber/Source: Dinas Pengendalian Penduduk, Keluarga Berencana, Pemberdayaan Perempuan dan Perlindungan Anak Kabupaten Wonosobo/ Population Control, Family Planning, Women Empowerment, and Child Protection Services of Wonosobo Regency

**Tabel**  
**Table** 4.2.5**Target, Perolehan, dan Persentase Akseptor Baru Menurut Kecamatan di Kabupaten Wonosobo, 2019 dan 2020**  
*Target, Realization, and Percentage of New Acceptor by Subdistrict in Wonosobo Regency, 2019 and 2020*

Kecamatan Subdistrict	2019			2020		
	Target Target	Realisasi Realiza- tion	Persen- tase Percent- age	Target Target	Realisasi Realiza- tion	Persen- tase Percent- age
(1)	(2)	(3)	(4)	(5)	(6)	(7)
Wadaslintang	1 657	780	47,07	1 115	556	49,87
Kepil	1 738	732	42,12	1 312	670	51,07
Sapuran	1 669	1 137	68,12	1 184	862	72,80
Kalibawang	931	438	47,05	1 005	545	54,23
Kaliwiro	1 446	749	51,80	987	1 193	120,87
Leksono	1 482	1 318	88,93	1 093	816	74,66
Sukoharjo	1 059	321	30,31	1 273	1 064	83,58
Selomerto	1 293	897	69,37	1 731	966	55,81
Kalikajar	1 590	1 341	84,34	1 725	1 041	60,35
Kertek	1 852	1 067	57,61	1 311	1 169	89,17
Wonosobo	1 824	1 034	56,69	1 519	1 345	88,55
Watumalang	1 237	1 136	91,84	1 079	488	45,23
Mojotengah	1 367	1 430	104,61	706	391	55,38
Garung	1 465	637	43,48	643	282	43,86
Kejajar	1 124	415	36,92	771	282	36,58
<b>Wonosobo</b>	<b>21 734</b>	<b>13 432</b>	<b>61,80</b>	<b>17 454</b>	<b>11 670</b>	<b>66,86</b>

Sumber/Source: Dinas Pengendalian Penduduk, Keluarga Berencana, Pemberdayaan Perempuan dan Perlindungan Anak Kabupaten Wonosobo/ Population Control, Family Planning, Women Empowerment, and Child Protection Services of Wonosobo Regency



**Tabel 4.2.6** Banyaknya Klinik KB Menurut Kecamatan di Kabupaten Wonosobo, 2016-2020  
**Number of Family Planning Clinic by Subdistrict in Wonosobo Regency, 2016-2020**

Kecamatan Subdistrict	2016	2017	2018	2019	2020
(1)	(2)	(3)	(4)	(5)	(6)
Wadaslintang	2	2	2	2	2
Kepil	3	3	3	3	4
Sapuran	1	1	1	1	1
Kalibawang	1	1	1	1	2
Kaliwiro	1	3	3	1	3
Leksono	3	2	2	3	2
Sukoharjo	2	3	3	2	3
Selomerto	2	5	5	2	4
Kalikajar	3	5	5	3	8
Kertek	5	1	1	5	1
Wonosobo	4	1	1	5	2
Watumalang	1	1	1	1	1
Mojotengah	1	2	2	2	2
Garung	1	2	2	1	2
Kejajar	3	1	1	2	1
<b>Wonosobo</b>	<b>33</b>	<b>33</b>	<b>33</b>	<b>34</b>	<b>38</b>

Sumber/Source: Dinas Pengendalian Penduduk, Keluarga Berencana, Pemberdayaan Perempuan dan Perlindungan Anak Kabupaten Wonosobo/ Population Control, Family Planning, Women Empowerment, and Child Protection Services of Wonosobo Regency

**Tabel**  
**Table** 4.2.7

**Jumlah Pasien yang Berobat di RSUD KRT Setjonegoro Menurut Jenis dan Status Pasien, 2018-2020**  
**Number of Patients Treated at KRT Setjonegoro Regional General Hospital by Type and Patient Status, 2018-2020**

<b>Uraian Description</b>	<b>2018</b>	<b>2019</b>	<b>2020</b>
(1)	(2)	(3)	(4)
<b>Umum/ General</b>	<b>29 004</b>	<b>29 305</b>	<b>26 718</b>
Baru/ <i>New</i>	15 103	9 993	9 361
Lama/ <i>Old</i>	13 901	19 312	17 355
<b>Askes/ Health Insurance</b>	<b>110 607</b>	<b>78 916</b>	<b>162 232</b>
Baru/ <i>New</i>	28 725	9 159	24 045
Lama/ <i>Old</i>	81 882	69 757	138 185
<b>Jumlah/ Total</b>	<b>139 611</b>	<b>108 221</b>	<b>188 950</b>
Baru/ <i>New</i>	43 828	19 152	33 406
Lama/ <i>Old</i>	95 783	89 069	155 540

Sumber/Source: RSUD KRT Setjonegoro Wonosobo/ KRT Setjonegoro Regional General Hospital of Wonosobo

**Tabel** 4.2.8 **Jumlah Pasien Rawat Inap di RSUD KRT Setjonegoro Menurut Jenis Penyakit dan Jenis Kelamin, 2019 dan 2020**  
**Number of Inpatients at KRT Setjonegoro Regional General Hospital by Type of Disease and Sex, 2019 and 2020**

Jenis Penyakit Type of Disease	2019			2020		
	Laki-laki Male	Perempuan Female	Jumlah Total	Laki-laki Male	Perempuan Female	Jumlah Total
(1)	(2)	(3)	(4)	(5)	(6)	(7)
<i>Spontaneous Vertex Delivery</i>	4	347	351	-	85	85
<i>Fetus and newborn affected by other maternal condition</i>	-	-	-	-	-	-
<i>Delivery by emergency caesarean section</i>	-	6	6	-	1	1
<i>Congestive heart failure</i>	181	263	444	56	65	121
<i>Dyspepsia</i>	123	160	283	66	94	160
<i>Fetus and newborn affected by surgical procedure on mother</i>	-	-	-	-	-	-
<i>Diarrhoea and gastroenteritis of presumed infectious origin</i>	200	184	384	-	-	-
<i>Typhoid fever</i>	54	59	113	44	45	89
<i>Other low birth weight</i>	193	184	377	150	147	297
<i>Gastro-Oesophageal reflux disease</i>	114	151	265	64	80	144
<b>Jumlah/ Total</b>	<b>869</b>	<b>1354</b>	<b>2 223</b>	<b>380</b>	<b>517</b>	<b>897</b>

Sumber/Source: RSUD KRT Setjonegoro Wonosobo/ KRT Setjonegoro Regional General Hospital of Wonosobo

**Tabel**  
**Table** 4.2.9

**Jumlah Pasien Rawat Jalan di RSUD KRT Setjonegoro Menurut Jenis Penyakit, Hasil Akhir, dan Jenis Kelamin, 2020**  
**Number of Outpatients at KRT Setjonegoro Regional General Hospital by Type of Disease, Outcome and Sex, 2020**

Uraian Description	Keluar Hidup			Keluar Mati		
	Laki-laki Male	Perem- puan Female	Jumlah Total	Laki-laki Male	Perem- puan Female	Jumlah Total
(1)	(2)	(3)	(4)	(5)	(6)	(7)
<i>Spontaneous Vertex Delivery</i>	-	403	403	-	-	-
<i>Fetus and newborn affected by other maternal condition</i>	-	-	-	-	-	-
<i>Delivery by emergency caesarean section</i>	-	10	10	-	-	-
<i>Congestive heart failure</i>	10	5	15	-	-	-
<i>Dyspepsia</i>	311	398	709	-	-	-
<i>Fetus and newborn affected by surgical procedure on mother</i>	-	-	-	-	-	-
<i>Diarrhoea and gastroenteritis of presumed infectious origin</i>	109	100	209	1	-	1
<i>Typhoid fever</i>	13	10	23	-	-	-
<i>Other low birth weight</i>	-	-	-	-	-	-
<i>Gastro-Oesophageal reflux disease</i>	113	142	255	-	-	-
<b>Jumlah/ Total</b>	<b>556</b>	<b>1 068</b>	<b>1 624</b>	<b>1</b>	<b>-</b>	<b>1</b>

Sumber/Source: RSUD KRT Setjonegoro Wonosobo/ KRT Setjonegoro Regional General Hospital of Wonosobo

**Tabel**  
**Table** 4.2.10

**Jumlah Pasien yang Berobat di RS PKU Muhammadiyah  
Wonosobo Menurut Jenis dan Status Pasien, 2019 dan  
2020**  
**Number of Patients Treated at PKU Muhammadiyah  
Wonosobo Hospital by Type and Patient Status, 2019 and  
2020**

<b>Uraian Description</b>	<b>2019</b>	<b>2020</b>
(1)	(2)	(3)
<b>Umum/ General</b>	<b>126 916</b>	<b>131 102</b>
Baru/ New	62 999	62 467
Lama/ Old	63 917	68 635
<b>Askes/ Health Insurance</b>	<b>188 241</b>	<b>252 088</b>
Baru/ New	30 395	37 641
Lama/ Old	157 846	214 447
<b>Jumlah/ Total</b>	<b>315 157</b>	<b>383 190</b>
Baru/ New	93 394	100 108
Lama/ Old	221 763	283 082

Sumber/Source: RS PKU Muhammadiyah Wonosobo/ PKU Muhammadiyah Wonosobo Hospital

**Tabel**  
**Table** 4.2.11

**Jumlah Pasien Rawat Inap di RS PKU Muhammadiyah  
Wonosobo Menurut Jenis Penyakit dan Jenis Kelamin,  
2019 dan 2020**  
*Number of Inpatients at PKU Muhammadiyah Wonosobo  
Hospital by Type of Disease and Sex, 2019 and 2020*

Jenis Penyakit <i>Type of Disease</i>	2019			2020		
	Laki-laki <i>Male</i>	Perem- puan <i>Female</i>	Jumlah <i>Total</i>	Laki-laki <i>Male</i>	Perem- puan <i>Female</i>	Jumlah <i>Total</i>
(1)	(2)	(3)	(4)	(5)	(6)	(7)
<i>Spontaneous Vertex Delivery</i>	-	333	333	-	309	309
<i>Fetus and newborn affected by other maternal condition</i>	72	53	125	47	58	105
<i>Delivery by emergency caesarean section</i>	-	324	324	-	275	275
<i>Congestive heart failure</i>	284	255	539	178	173	351
<i>Dyspepsia</i>	37	79	116	37	59	96
<i>Fetus and newborn affected by surgical procedure on mother</i>	167	189	356	197	174	371
<i>Diarrhoea and gastroenteritis of presumed infectious origin</i>	138	125	263	55	44	99
<i>Typhoid fever</i>	116	124	240	49	49	98
<i>Other low birth weight</i>	14	15	29	43	49	92
<i>Gastro-Oesophageal reflux disease</i>	105	112	217	90	75	165
<b>Jumlah/ <i>Total</i></b>	<b>933</b>	<b>1 609</b>	<b>2 542</b>	<b>696</b>	<b>1 265</b>	<b>1 961</b>

Sumber/Source: RS PKU Muhammadiyah Wonosobo/ PKU Muhammadiyah Wonosobo Hospital

**Tabel** 4.2.12 **Jumlah Pasien Rawat Jalan di RS PKU Muhammadiyah Wonosobo Menurut Jenis Penyakit, Hasil Akhir, dan Jenis Kelamin, 2020**  
**Number of Outpatients at PKU Muhammadiyah Wonosobo Hospital by Type of Disease, Outcome and Sex, 2020**

Uraian Description	Keluar Hidup			Keluar Mati		
	Laki-laki Male	Perem- puan Female	Jumlah Total	Laki-laki Male	Perem- puan Female	Jumlah Total
(1)	(2)	(3)	(4)	(5)	(6)	(7)
<i>Spontaneous Vertex Delivery</i>	-	-	-	-	-	-
<i>Fetus and newborn affected by other maternal condition</i>	-	-	-	-	-	-
<i>Delivery by emergency caesarean section</i>	-	579	579	-	-	-
<i>Congestive heart failure</i>	1 809	2 002	3 811	17	15	32
<i>Dyspepsia</i>	396	678	1 074	-	-	-
<i>Fetus and newborn affected by surgical procedure on mother</i>	-	-	-	-	-	-
<i>Diarrhoea and gastroenteritis of presumed infectious origin</i>	-	-	-	-	-	-
<i>Typhoid fever</i>	-	-	-	-	-	-
<i>Other low birth weight</i>	-	-	-	-	-	-
<i>Gastro-Oesophageal reflux disease</i>	-	-	-	-	-	-
<b>Jumlah/ Total</b>	<b>2 205</b>	<b>3 259</b>	<b>5 464</b>	<b>17</b>	<b>15</b>	<b>32</b>

Sumber/Source: RS PKU Muhammadiyah Wonosobo/ PKU Muhammadiyah Wonosobo Hospital

**Tabel**  
**Table** 4.2.13

**Jumlah Pasien yang Berobat di Rumah Sakit Islam  
Wonosobo Menurut Jenis dan Status Pasien, 2019 dan  
2020**  
*Number of Patients Treated at Wonosobo Islamic Hospital  
by Type and Patient Status, 2019 and 2020*

<b>Uraian Description</b>	<b>2019</b>	<b>2020</b>
(1)	(2)	(3)
<b>Umum/ General</b>	<b>81 186</b>	<b>74 759</b>
Baru/ New	39 892	34 353
Lama/ Old	41 294	40 406
<b>Askes/ Health Insurance</b>	<b>255 715</b>	<b>281 273</b>
Baru/ New	44 634	42 455
Lama/ Old	211 081	238 818
<b>Jumlah/ Total</b>	<b>336 901</b>	<b>356 032</b>
Baru/ New	84 526	76 808
Lama/ Old	252 375	279 224

Sumber/Source: Rumah Sakit Islam Wonosobo/ *Wonosobo Islamic Hospital*



**Tabel** 4.2.14 **Jumlah Pasien Rawat Inap di Rumah Sakit Islam Wonosobo Menurut Jenis Penyakit dan Jenis Kelamin, 2019 dan 2020**  
**Table** 4.2.14 **Number of Inpatients at Wonosobo Islamic Hospital by Type of Disease and Sex, 2019 and 2020**

Jenis Penyakit Type of Disease	2019			2020		
	Laki-laki Male	Perempuan Female	Jumlah Total	Laki-laki Male	Perempuan Female	Jumlah Total
(1)	(2)	(3)	(4)	(5)	(6)	(7)
<i>Spontaneous Vertex Delivery</i>	-	199	199	-	148	148
<i>Fetus and newborn affected by other maternal condition</i>	87	97	184	88	76	312
<i>Delivery by emergency caesarean section</i>	-	318	318	-	370	370
<i>Congestive heart failure</i>	102	118	220	81	98	179
<i>Dyspepsia</i>	183	260	443	174	317	491
<i>Fetus and newborn affected by surgical procedure on mother</i>	87	97	184	88	76	164
<i>Diarrhoea and gastroenteritis of presumed infectious origin</i>	210	179	389	90	175	265
<i>Typhoid fever</i>	137	169	306	110	118	228
<i>Other low birth weight</i>	19	16	35	11	11	22
<i>Gastro-Oesophageal reflux disease</i>	253	373	626	179	228	407
<b>Jumlah/ Total</b>	<b>1 078</b>	<b>1 826</b>	<b>2 904</b>	<b>821</b>	<b>1 617</b>	<b>2 586</b>

Sumber/Source: Rumah Sakit Islam Wonosobo/ Wonosobo Islamic Hospital

**Tabel**  
**Table** 4.2.15

**Jumlah Pasien Rawat Jalan di Rumah Sakit Islam  
Wonosobo Menurut Jenis Penyakit, Hasil Akhir, dan Jenis  
Kelamin, 2020**  
*Number of Outpatients at Wonosobo Islamic Hospital by  
Type of Disease, Outcome and Sex, 2020*

Uraian Description	Keluar Hidup			Keluar Mati		
	Laki-laki Male	Perem- puan Female	Jumlah Total	Laki-laki Male	Perem- puan Female	Jumlah Total
(1)	(2)	(3)	(4)	(5)	(6)	(7)
<i>Spontaneous Vertex Delivery</i>	-	148	148	-	-	-
<i>Fetus and newborn affected by other maternal condition</i>	88	76	164	-	-	-
<i>Delivery by emergency caesarean section</i>	-	370	370	-	1	1
<i>Congestive heart failure</i>	81	98	179	12	15	27
<i>Dyspepsia</i>	174	317	491	2	2	4
<i>Fetus and newborn affected by surgical procedure on mother</i>	88	76	164	-	-	-
<i>Diarrhoea and gastroenteritis of presumed infectious origin</i>	90	175	265	1	1	2
<i>Typhoid fever</i>	110	118	228	-	-	-
<i>Other low birth weight</i>	11	11	22	-	-	-
<i>Gastro-Oesophageal reflux disease</i>	179	228	407	2	3	5
<b>Jumlah/ Total</b>	<b>821</b>	<b>1 617</b>	<b>2 438</b>	<b>17</b>	<b>22</b>	<b>39</b>

Sumber/Source: Rumah Sakit Islam Wonosobo/ Wonosobo Islamic Hospital

### 4.3 PERUMAHAN DAN LINGKUNGAN HOUSING AND ENVIRONMENT

**Tabel**  
**Table** 4.3.1 **Banyaknya Sarana Pengumpul Sampah/Tinja di Kabupaten Wonosobo, 2016-2020**  
**Number of Waste/Fecal Collecting Facilities in Wonosobo Regency, 2016-2020**

<b>Sarana Pengumpul Collecting Facilities</b>	<b>2016</b>	<b>2017</b>	<b>2018</b>	<b>2019</b>	<b>2020</b>
<b>(1)</b>	<b>(2)</b>	<b>(3)</b>	<b>(4)</b>	<b>(5)</b>	<b>(6)</b>
Truk Sampah/ <i>Garbage Truck</i>	7	7	7	8	8
Arm Rol/ Truk Container/ <i>Container Truck</i>	3	3	2	2	2
Kontainer/ <i>Container</i>	11	11	17	17	17
Mobil Bak Terbuka/ <i>Pick up</i>	4	4	2	5	5
Gerobak Sampah/ <i>Garbage Cart</i>	18	18	15	15	15
Tempat Pembuangan Sementara/ <i>Temporary Disposal Sites</i>	47	72	74	81	81
Tempat Pembuangan Akhir/ <i>Landfills</i>	1	1	1	1	1
Truk Tinja/ <i>Excrement Truck</i>	1	1	1	2	2
Transfer Depo/ <i>Depo Transfer</i>	1	1	1	1	1
Instalasi Pengolahan Limbah Tinja/ <i>Fecal Waste Treatment Plant</i>	1	1	1	1	1

Sumber/Source: Dinas Lingkungan Hidup Kabupaten Wonosobo/ *Environmental Service of Wonosobo Regency*

**Tabel**  
**Table** 4.3.2

**Persentase Komposisi Jenis Sampah di Kabupaten  
Wonosobo, 2016-2020**  
*Percentage of Waste Type Composition in Wonosobo  
Regency, 2016-2020*

<b>Komposisi Jenis Sampah Waste Type Composition</b>	<b>2016</b>	<b>2017</b>	<b>2018</b>	<b>2019</b>	<b>2020</b>
(1)	(2)	(3)	(4)	(5)	(6)
Kertas/ Paper	3,53	8,91	12,14	12,95	11,98
Kayu/ Wood	1,38	4,50	2,50	1,97	1,85
Kain/ Fabric	0,82	0,87	0,95	0,88	0,90
Karet dan Kulit Tiruan/ Rubber and Artificial Leather	0,27	0,23	0,30	0,26	0,25
Plastik/ Plastic	9,57	14,66	9,50	9,75	10,33
Logam/ Metal	0,41	2,35	1,25	1,12	1,17
Gelas dan Kaca/ Glass and Mirror	1,15	1,87	0,40	0,65	0,54
Organik/ Organic	81,73	66,53	71,66	70,86	71,52
Lain-lain/ Others	1,14	3,08	1,30	1,56	1,46

Sumber/Source: Dinas Lingkungan Hidup Kabupaten Wonosobo/ Environmental Service of Wonosobo Regency

**Tabel**  
**Table** 4.3.3

**Banyaknya Produksi Sampah Menurut Bulan di  
Kabupaten Wonosobo (m<sup>3</sup>), 2016-2020**  
**Amount of Waste Production by Month in Wonosobo  
Regency (m<sup>3</sup>), 2016-2020**

<b>Bulan Month</b>	<b>2016</b>	<b>2017</b>	<b>2018</b>	<b>2019</b>	<b>2020</b>
(1)	(2)	(3)	(4)	(5)	(6)
Januari/ <i>January</i>	4 990	6 792	9 678	9 068	11 523
Februari/ <i>February</i>	4 742	6 239	9 619	8 467	11 232
Maret/ <i>March</i>	4 912	6 706	10 156	9 266	11 935
April/ <i>April</i>	4 664	6 867	9 308	8 944	11 603
Mei/ <i>May</i>	4 613	6 341	10 442	9 383	12 034
Juni/ <i>June</i>	4 643	7 128	10 960	9 039	11 707
Juli/ <i>July</i>	6 195	7 598	10 984	2 416	12 173
Agustus/ <i>August</i>	6 241	7 845	10 936	2 416	12 209
September/ <i>September</i>	8 118	7 785	11 480	2 042	11 824
Oktober/ <i>October</i>	7 384	7 951	8 633	2 084	13 645
November/ <i>November</i>	6 147	7 559	9 651	8 944	13 697
Desember/ <i>December</i>	6 577	9 592	9 499	...	13 580
<b>Wonosobo</b>	<b>69 226</b>	<b>88 403</b>	<b>121 346</b>	<b>72 069</b>	<b>147 162</b>

Sumber/Source: Dinas Lingkungan Hidup Kabupaten Wonosobo/ *Environmental Service of Wonosobo Regency*

**Tabel**  
**Table** 4.3.4

**Hasil Analisis Kualitas Air Terhadap Sifat Fisik, Kandungan Kimia, dan Mikrobiologi Air di Kabupaten Wonosobo, 2020**

**Results of Water Quality Analysis of Physical Properties, Chemical Content, and Water Microbiology in Wonosobo Regency, 2020**

Parameter <i>Parameter</i>	Satuan <i>Unit</i>	Kriteria Mutu Air <i>Water Quality Criteria</i>	Sungai Sampel <i>River Sample</i>		
			Bogowonto Hulu <i>Upstream Bogowonto</i>	Bogowonto Tengah <i>Central Bogowonto</i>	Bogowonto Hilir <i>Lower Bogowonto</i>
(1)	(2)	(3)	(4)	(5)	(6)
<b>FISIKA/ PHYSICS</b>					
Suhu/ <i>Temperature</i>	°C	Dev 3	18,3	26,1	26,1
Residu Terlarut/ <i>Dissolved Residue</i>	mg/l	1 000.00	65,5	73,3	67,8
Residu Tersuspensi/ <i>Suspended Residue</i>	mg/l	50.00	3,5	9	13
<b>KIMIA ANORGANIK/ ANORGANIC CHEMISTRY</b>					
pH	mg/l	6 - 9	7,25	8,3	8,5
BOD	mg/l	3.00	1,3	0,95	1,4
COD	mg/l	25.00	28	25,05	41,5
Oksigen Terlarut/ <i>Dissolved Oxygen (DO)</i>	mg/l	4 (min)	7,55	7,4	7,5
Phosfat/ <i>Phosphate (PO4-P)</i>	mg/l	0.20	0,149	0,12	0,08
Nitrat/ <i>Nitrate (NO3-N)</i>	mg/l	10.00	...	...	...
Kadmium/ <i>Cadmium (Cd)</i>	mg/l	0.01	...	...	...
Khrom/ <i>Chrome (Cr)</i>	mg/l	0.05	...	...	...
Tembaga/ <i>Copper (Cu)</i>	mg/l	0.02	...	...	...
Timbal/ <i>Lead (Pb)</i>	mg/l	0.03	...	...	...
Seng/ <i>Zinc (Zn)</i>	mg/l	0.05	...	...	...
Sianida/ <i>Cyanide</i>	mg/l	0.02	...	...	...
Fluorida/ <i>Fluoride</i>	mg/l	1.50	...	...	...
Nitrit/ <i>Nitrite (NO2-N)</i>	mg/l	0.06	...	...	...
TSS			...	...	...

Lanjutan Tabel/Continued Table 4.3.4

Parameter <i>Parameter</i>	Satuan <i>Unit</i>	Kriteria Mutu Air <i>Water Quality Criteria</i>	Sungai Sampel <i>River Sample</i>		
			Bogowonto Hulu <i>Upstream Bogowonto</i>	Bogowonto Tengah <i>Central Bogowonto</i>	Bogowonto Hilir <i>Lower Bogowonto</i>
(1)	(2)	(3)	(4)	(5)	(6)
<b>KIMIA ORGANIK/ ORGANIC CHEMISTRY</b>					
Detergen sebagai MBAS/ <i>Detergent as MBAS</i>	µg/l	2.00	...	...	...
Minyak dan Lemak/ <i>Oil and Fat</i>	µg/l	1 000.00	...	...	...
Phenol	ppm	1.00	...	...	...
<b>MIKROBIOLOGI/ MICROBIOLOGY</b>					
Fecal Coliform	per 100ml	1 000.00	6,750	8,600	9,300
Total Coliform	per 100ml	5 000.00	6 800,000	11 650,000	11 000,000

Lanjutan Tabel/Continued Table 4.3.4

Parameter <i>Parameter</i>	Satuan <i>Unit</i>	Kriteria Mutu Air <i>Water Quality Criteria</i>	Sungai Sampel <i>River Sample</i>		
			Begaluh Hulu <i>Upstream Begaluh</i>	Begaluh Tengah <i>Central Begaluh</i>	Begaluh Hilir <i>Lower Begaluh</i>
(1)	(2)	(3)	(7)	(8)	(9)
<b>FISIKA/ PHYSICS</b>					
Suhu/ <i>Temperature</i>	°C	Dev 3	23,2	24,3	26,0
Residu Terlarut/ <i>Dissolved Residue</i>	mg/l	1 000.00	131,5	190,5	116,8
Residu Tersuspensi/ <i>Suspended Residue</i>	mg/l	50.00	3,5	42,5	17,000
<b>KIMIA ANORGANIK/ ANORGANIC CHEMISTRY</b>					
pH	mg/l	6 - 9	7,95	8,4	8,6
BOD	mg/l	3.00	2,6	1,7	1,95
COD	mg/l	25.00	29	21,1	33,25
Oksigen Terlarut/ <i>Dissolved Oxygen (DO)</i>	mg/l	4 (min)	3,75	7,15	7,3
Phosfat/ <i>Phosphate (PO4-P)</i>	mg/l	0.20	0,11	0,1	0,062
Nitrat/ <i>Nitrate (NO3-N)</i>	mg/l	10.00	...	...	...
Kadmium/ <i>Cadmium (Cd)</i>	mg/l	0.01	...	...	...
Khrom/ <i>Chrome (Cr)</i>	mg/l	0.05	...	...	...
Tembaga/ <i>Copper (Cu)</i>	mg/l	0.02	...	...	...
Timbal/ <i>Lead (Pb)</i>	mg/l	0.03	...	...	...
Seng/ <i>Zinc (Zn)</i>	mg/l	0.05	...	...	...
Sianida/ <i>Cyanide</i>	mg/l	0.02	...	...	...
Fluorida/ <i>Fluoride</i>	mg/l	1.50	...	...	...
Nitrit/ <i>Nitrite (NO2-N)</i>	mg/l	0.06	...	...	...
TSS			...	...	



Lanjutan Tabel/*Continued Table 4.3.4*

Parameter <i>Parameter</i>	Satuan <i>Unit</i>	Kriteria Mutu Air <i>Water Quality Criteria</i>	Sungai Sampel <i>River Sample</i>		
			Begaluh Hulu <i>Upstream Begaluh</i>	Begaluh Tengah <i>Central Begaluh</i>	Begaluh Hilir <i>Lower Begaluh</i>
(1)	(2)	(3)	(7)	(8)	(9)
<b>KIMIA ORGANIK/ ORGANIC CHEMISTRY</b>					
Detergen sebagai MBAS/ <i>Detergent as MBAS</i>	µg/l	2.00	...	...	...
Minyak dan Lemak/ <i>Oil and Fat</i>	µg/l	1 000.00	...	...	...
Phenol	ppm	1.00	...	...	...
<b>MIKROBIOLOGI/ MICROBIOLOGY</b>					
Fecal Coliform	per 100ml	1 000.00	70,200	4,300	8,100
Total Coliform	per 100ml	5 000.00	156 500,000	5 100,000	8 800

Lanjutan Tabel/Continued Table 4.3.4

Parameter <i>Parameter</i>	Satuan <i>Unit</i>	Kriteria Mutu Air <i>Water Quality Criteria</i>	Sungai Sampel <i>River Sample</i>			
			Serayu Bimo- lukur	Serayu Menjer Garung	Serayu Pakun- cen	Serayu Sojo- kerto
(1)	(2)	(3)	(10)	(11)	(12)	(13)
<b>FISIKA/ PHYSICS</b>						
Suhu/ <i>Temperature</i>	°C	Dev 3	16,4	20,4	23,3	25,7
Residu Terlarut/ <i>Dissolved Residue</i>	mg/l	1 000.00	278	148	268	356
Residu Tersuspensi/ <i>Suspended Residue</i>	mg/l	50.00	2,5	4,4	43,8	26,5
<b>KIMIA ANORGANIK/ ANORGANIC CHEMISTRY</b>						
pH	mg/l	6 - 9	7,18	7,79	8,47	8,26
BOD	mg/l	3.00	2,000	2,000	2	2
COD	mg/l	25.00	4,6	4,8	5,3	5
Oksigen Terlarut/ <i>Dissolved Oxygen (DO)</i>	mg/l	4 (min)	7,1	7,8	7,5	7,3
Phosfat/ <i>Phosphate (PO4-P)</i>	mg/l	0.20	0,01	0,05	0,1	0,1
Nitrat/ <i>Nitrate (NO3-N)</i>	mg/l	10.00	47,4	5,6	2,3	2,2
Kadmium/ <i>Cadmium (Cd)</i>	mg/l	0.01	0,0001	0,0001	0,0001	0,0001
Khrom/ <i>Chrome (Cr)</i>	mg/l	0.05	0,04	0,04	0,04	0,04
Tembaga/ <i>Copper (Cu)</i>	mg/l	0.02	0,002	0,005	0,006	0,008
Timbal/ <i>Lead (Pb)</i>	mg/l	0.03	0,001	0,001	0,001	0,001
Seng/ <i>Zinc (Zn)</i>	mg/l	0.05	0,01	0,01	0,01	0,01
Sianida/ <i>Cyanide</i>	mg/l	0.02	0,002	0,002	2,000	0,002
Fluorida/ <i>Fluoride</i>	mg/l	1.50	0,02	0,2	0,29	0,19
Nitrit/ <i>Nitrite (NO2-N)</i>	mg/l	0.06	0,018	0,009	0,308	0,023
TSS			...	...	...	...

Lanjutan Tabel/*Continued Table* 4.3.4

Parameter <i>Parameter</i>	Satuan <i>Unit</i>	Kriteria Mutu Air <i>Water Quality Criteria</i>	Sungai Sampel <i>River Sample</i>			
			Serayu Bimo- lular	Serayu Menjer Garung	Serayu Pakun- cen	Serayu Sojo- kerto
(1)	(2)	(3)	(10)	(11)	(12)	(13)
<b>KIMIA ORGANIK/ ORGANIC CHEMISTRY</b>						
Detergen sebagai MBAS/ <i>Detergent as MBAS</i>	µg/l	2.00	25	26,6	25,000	25
Minyak dan Lemak/ <i>Oil and Fat</i>	µg/l	1 000.00	100	617,7	831,4	663,3
Phenol	ppm	1.00	...	...	...	...
<b>MIKROBIOLOGI/ MICROBIOLOGY</b>						
Fecal Coliform	per 100ml	1 000.00	0	0	1,800	1,100
Total Coliform	per 100ml	5 000.00	200	500	15,300	9,300

Lanjutan Tabel/*Continued Table 4.3.4*

Parameter <i>Parameter</i>	Satuan <i>Unit</i>	Kriteria Mutu Air <i>Water Quality Criteria</i>	Sungai Sampel <i>River Sample</i>		
			Wanganaji Hulu <i>Wanganaji Begaluh</i>	Wanganaji Tengah <i>Central Wanganaji</i>	Wanganaji Hilir <i>Lower Wanganaji</i>
(1)	(2)	(3)	(14)	(15)	(16)
<b>FISIKA/ PHYSICS</b>					
Suhu/ <i>Temperature</i>	°C	Dev 3	22,1	23,2	25,0
Residu Terlarut/ <i>Dissolved Residue</i>	mg/l	1 000.00	207,3	173,8	120,5
Residu Tersuspensi/ <i>Suspended Residue</i>	mg/l	50.00	8,5	4,5	7,5
<b>KIMIA ANORGANIK/ ANORGANIC CHEMISTRY</b>					
pH	mg/l	6 - 9	7,8	8,35	8,4
BOD	mg/l	3.00	0,95	1,8	0,9
COD	mg/l	25.00	17,53	23,43	26,35
Oksigen Terlarut/ <i>Dissolved Oxygen (DO)</i>	mg/l	4 (min)	7,44	7,59	6,98
Phosfat/ <i>Phosphate (PO4-P)</i>	mg/l	0.20	0,135	0,135	98
Nitrat/ <i>Nitrate (NO3-N)</i>	mg/l	10.00	...	...	...
Kadmium/ <i>Cadmium (Cd)</i>	mg/l	0.01	...	...	...
Khrom/ <i>Chrome (Cr)</i>	mg/l	0.05	...	...	...
Tembaga/ <i>Copper (Cu)</i>	mg/l	0.02	...	...	...
Timbal/ <i>Lead (Pb)</i>	mg/l	0.03	...	...	...
Seng/ <i>Zinc (Zn)</i>	mg/l	0.05	...	...	...
Sianida/ <i>Cyanide</i>	mg/l	0.02	...	...	...
Fluorida/ <i>Fluoride</i>	mg/l	1.50	...	...	...
Nitrit/ <i>Nitrite (NO2-N)</i>	mg/l	0.06	...	...	...
TSS			...	...	...

Lanjutan Tabel/*Continued Table 4.3.4*

Parameter <i>Parameter</i>	Satuan <i>Unit</i>	Kriteria Mutu Air <i>Water Quality Criteria</i>	Sungai Sampel <i>River Sample</i>		
			Wanganaji Hulu <i>Wanganaji Begaluh</i>	Wanganaji Tengah <i>Central Wanganaji</i>	Wanganaji Hilir <i>Lower Wanganaji</i>
(1)	(2)	(3)	(14)	(15)	(16)
<b>KIMIA ORGANIK/ ORGANIC CHEMISTRY</b>					
Detergen sebagai MBAS/ <i>Detergent as MBAS</i>	µg/l	2.00	...	...	...
Minyak dan Lemak/ <i>Oil and Fat</i>	µg/l	1 000.00	...	...	...
Phenol	ppm	1.00	...	...	...
<b>MIKROBIOLOGI/ MICROBIOLOGY</b>					
Fecal Coliform	per 100ml	1 000.00	7,700	13.300	8,95
Total Coliform	per 100ml	5 000.00	10 050	16 150	9 800

Sumber/*Source*: Dinas Lingkungan Hidup Kabupaten Wonosobo/ *Environmental Service of Wonosobo Regency*

**Tabel**  
**Table** 4.3.5

**Kualitas Udara Ambien di Kabupaten Wonosobo, 2020**  
**Ambient Air Quality in Wonosobo Regency, 2020**

Parameter <i>Parameter</i>	Satuan <i>Unit</i>	Baku Mutu <i>Standart Quality</i>	Titik Pemeriksaan <i>Checkpoints</i>			
			Kantor Kecamatan Wonosobo <i>Wonosobo Sub-district Office</i>	Halaman Pega-daian Pawn-shop <i>Office Yard</i>	Perum Mutiara Persada <i>Mutiara Persada Housing Complex</i>	Kawasan PT. PAP Andong-sili <i>PT. PAP Andong-sili Area</i>
(1)	(2)	(3)	(4)	(5)	(6)	(7)
Suhu/ <i>Temperature</i>	°C	18 - 28	...	...	...	...
Kecepatan Angin/ <i>Wind Velocity</i>	m/det	40 - 60	...	...	...	...
Arah Angin/ <i>Wind Direction</i>		70	...	...	...	...
Kelembaban/ <i>Humidity</i>	% RH	40 - 60	...	...	...	...
Kebisingan/ <i>Noise</i>	dBa	70	...	...	...	...
Carbon Monoksida/ <i>Carbon Monoxide (CO)</i>	µg/m <sup>3</sup>	15 000	...	...	...	...
Debu/ <i>Dust (TSP)</i>	µg/m <sup>3</sup>	230	...	...	...	...
Sulfur Dioksida/ <i>Sulfur Dioxide (SO<sub>2</sub>)</i>	µg/m <sup>3</sup>	20	5,94	11,29	2,9	7,38
Nitrogen Dioksida/ <i>Nitrogen Dioxide (NO<sub>2</sub>)</i>	µg/m <sup>3</sup>	40	9,56	10,89	6,27	11,16
Oksidan/ <i>Oxidant (O<sub>3</sub>)</i>	µg/m <sup>3</sup>	235	...	...	...	...
Pm 2,5	µg/Nm <sup>3</sup>	65	26,5	32,5	27,9	30,40
Timbal/ <i>Lead (Pb)</i>	µg/m <sup>3</sup>	2	...	...	...	...
Hidrogen Sulfida/ <i>Hydrogen Sulfide (H<sub>2</sub>S)</i>	ppm	0,020	...	...	...	...
Amoniak/ <i>Ammonia (NH<sub>3</sub>)</i>	ppm	-	...	...	...	...

Lanjutan Tabel/Continued Table 4.3.5

Pa-ram-e-te-r Parameter	Satuan Unit	Baku Mutu Standart Quality	Titik Pemeriksaan Checkpoints			
			Hotel Kledung Pass Kledung Pass Hotel	Kawasan IPKS Kedalon Kalikajar IPKS Kedalon Kalikajar Area	Wonolelo	Kemiri- ombo Kaliwiro
(1)	(2)	(3)	(8)	(9)	(10)	(11)
Suhu/ Temperature	°C	18 - 28	...	...	...	...
Kecepatan Angin/ Wind Velocity	m/det	40 - 60	...	...	...	...
Arah Angin/ Wind Direction	°	70	...	...	...	...
Kelembaban/ Humidity	% RH	40 - 60	...	...	...	...
Kebisingan/ Noise	dB	70	...	...	...	...
Carbon Monoksida/ Carbon Monoxide (CO)	µg/m <sup>3</sup>	15 000	...	...	...	...
Debu/ Dust (TSP)	µg/m <sup>3</sup>	230	...	...	...	...
Sulfur Dioksida/ Sulfur Dioxide (SO <sub>2</sub> )	µg/m <sup>3</sup>	20	6,64	6,25	3,75	12,43
Nitrogen Dioksida/ Nitrogen Dioxide (NO <sub>2</sub> )	µg/m <sup>3</sup>	40	7,42	11,26	3,75	11,56
Oksidan/ Oxidant (O <sub>3</sub> )	µg/m <sup>3</sup>	235	...	...	...	...
Pm 2,5	µg/Nm <sup>3</sup>	65	...	...	...	...
Timbal/ Lead (Pb)	µg/m <sup>3</sup>	2	...	...	...	...
Hidrogen Sulfida/ Hydrogen Sulfide (H <sub>2</sub> S)	ppm	0,020	...	...	...	...
Amoniak/ Ammonia (NH <sub>3</sub> )	ppm	-	...	...	...	...

Sumber/Source: Dinas Lingkungan Hidup Kabupaten Wonosobo/ Environmental Service of Wonosobo Regency

#### 4.4 KRIMINALITAS CRIMINALITY

**Tabel** 4.4.1 **Banyaknya Pelanggaran Peraturan Lalu Lintas Menurut Bulan di Kabupaten Wonosobo, 2019 dan 2020**  
**Table** 4.4.1 **Number of Traffic Regulation Violations by Month in Wonosobo Regency, 2019 and 2020**

Bulan Month	2019		2020	
	Jumlah Pelanggaran Number of Traffic Violations	Banyaknya Denda The amount of fines (Rp)	Jumlah Pelanggaran Number of Traffic Violations	Banyaknya Denda The amount of fines (Rp)
(1)	(2)	(3)	(4)	(5)
Januari/ January	3 450	173 250 000	6 738	137 250 000
Februari/ February	3 650	164 250 000	8 434	171 000 000
Maret/ March	2 150	96 750 000	4 806	159 750 000
April/ April	1 650	74 250 000	2 242	76 500 000
Mei/ May	1 250	56 250 000	486	12 700 000
Juni/ June	650	29 250 000	306	16 020 000
Juli/ July	2 250	101 250 000	770	41 650 000
Agustus/ August	4 100	184 500 000	816	32 090 000
September/ September	4 200	189 500 000	1 236	42 780 000
Oktober/ October	3 650	164 250 000	970	28 730 000
November/ November	4 200	189 000 000	736	23 240 000
Desember/ December	2 000	90 000 000	218	2 420 000
<b>Wonosobo</b>	<b>33 200</b>	<b>1 512 500 000</b>	<b>27 758</b>	<b>744 130 000</b>

Sumber/Source: Polres Wonosobo/ Wonosobo Resort Police



**Tabel**  
**Table** 4.4.2**Banyaknya Kasus Kejahatan Menurut Bulan di Kabupaten Wonosobo, 2020**  
**Number of Crime by Month in Wonosobo Regency, 2020**

Bulan Month	Pembunuhan Homicide	Penganiayaan Berat Severe Persecution	Penganiayaan Ringan Light Persecution	Pencurian Berat Heavy Theft	Pencurian dengan Keke- rasan Violent Theft	Pencurian Kenda- raan Bermotor Motor Vehicle Theft
(1)	(2)	(3)	(4)	(5)	(6)	(7)
Januari/ January	-	-	1	2	1	2
Februari/ February	-	-	-	3	-	-
Maret/ March	-	-	1	3	-	1
April/ April	-	-	-	-	-	-
Mei/ May	-	-	1	1	-	-
Juni/ June	-	-	-	-	2	2
Juli/ July	-	-	2	-	-	4
Agustus/ August	-	-	-	3	-	3
September/ September	-	-	-	4	-	3
Oktober/ October	-	-	-	2	-	2
November/ November	-	-	-	2	-	-
Desember/ December	-	-	-	1	-	-
<b>Wonosobo</b>	-	-	<b>5</b>	<b>21</b>	<b>3</b>	<b>17</b>

Lanjutan Tabel/*Continued Table* 4.4.2

Bulan Month	Pencurian Biasa Ordinary Theft	Penipuan Fraud	Pengge- lapan Embezzle- ment	Keba- karan Fire	Narkotika Narcotics	Pemal- suan Uang Money Counter- feiting
(1)	(8)	(9)	(10)	(11)	(12)	(13)
Januari/ <i>January</i>	3	3	2	2	1	-
Februari/ <i>February</i>	-	-	1	4	3	-
Maret/ <i>March</i>	-	-	1	4	-	-
April/ <i>April</i>	-	-	1	2	-	-
Mei/ <i>May</i>	-	-	-	-	-	-
Juni/ <i>June</i>	-	-	1	2	2	-
Juli/ <i>July</i>	-	2	1	5	4	-
Agustus/ <i>August</i>	-	2	-	5	3	-
September/ <i>September</i>	-	1	2	5	4	-
Oktober/ <i>October</i>	1	-	-	1	1	-
November/ <i>November</i>	-	1	-	2	1	-
Desember/ <i>December</i>	-	-	-	-	-	1
<b>Wonosobo</b>	<b>4</b>	<b>9</b>	<b>9</b>	<b>32</b>	<b>19</b>	<b>1</b>

Lanjutan Tabel/Continued Table 4.4.2

<b>Bulan Month</b>	<b>Pemalsuan Surat Letter Forgery</b>	<b>Pena- dahan Fencing</b>	<b>Pencu- likan Abduction</b>	<b>Pemer- kosaan Rape</b>	<b>Perjudian Gambling</b>	<b>Peru- sakan Des- truction</b>
(1)	(14)	(15)	(16)	(17)	(18)	(19)
Januari/ <i>January</i>	1	-	-	-	-	-
Februari/ <i>February</i>	-	-	-	-	-	-
Maret/ <i>March</i>	-	-	-	-	1	-
April/ <i>April</i>	-	-	-	-	1	-
Mei/ <i>May</i>	-	-	-	-	-	-
Juni/ <i>June</i>	1	-	-	-	-	-
Juli/ <i>July</i>	1	-	-	-	1	-
Agustus/ <i>August</i>	-	-	-	-	1	-
September/ <i>September</i>	-	-	-	-	2	-
Oktober/ <i>October</i>	-	-	-	-	-	-
November/ <i>November</i>	-	-	-	-	1	-
Desember/ <i>December</i>	-	-	-	1	-	-
<b>Wonosobo</b>	<b>3</b>	<b>-</b>	<b>-</b>	<b>1</b>	<b>7</b>	<b>-</b>

Lanjutan Tabel/*Continued Table* 4.4.2

<b>Bulan Month</b>	<b>Pengeroyokan Beatings</b>	<b>Perbuatan Cabul Obscene Acts</b>	<b>KDRT Domestic Violence</b>	<b>Pemerasan Extortion</b>	<b>Jumlah Total</b>
(1)	(20)	(21)	(22)	(23)	(24)
Januari/ <i>January</i>	-	2	1	-	18
Februari/ <i>February</i>	1	-	-	-	15
Maret/ <i>March</i>	-	-	-	-	13
April/ <i>April</i>	-	-	-	-	5
Mei/ <i>May</i>	2	1	1	-	8
Juni/ <i>June</i>	-	-	-	1	13
Juli/ <i>July</i>	1	1	-	-	21
Agustus/ <i>August</i>	1	2	-	1	19
September/ <i>September</i>	1	2	1	-	25
Oktober/ <i>October</i>	-	1	1	-	9
November/ <i>November</i>	-	2	-	-	9
Desember/ <i>December</i>	-	-	-	1	4
<b>Wonosobo</b>	<b>6</b>	<b>11</b>	<b>4</b>	<b>3</b>	<b>159</b>

Sumber/*Source*: Polres Wonosobo/ *Wonosobo Resort Police*

**Tabel** 4.4.3 **Banyaknya Perkara Pidana yang Masuk di Kejaksaan Negeri Wonosobo, 2020**  
**Table** **Number of Criminal Cases Entered at the Wonosobo District Attorney, 2020**

Perkara Pidana <i>Criminal Case</i>	Sisa Tahun Lalu <i>Rest of Last Year</i>	Masuk Tahun Laporan <i>Report Year</i>	Diselesaikan <i>Completed</i>		Diputus PN <i>Court Decided</i>	Sisa Tahun Laporan <i>Remaining Year Report</i>
			Dilimpahkan <i>Bestowed</i>	Dikesampingkan <i>Ruled Out</i>		
(1)	(2)	(3)	(4)	(5)	(6)	(7)
Psikotropika/ <i>Psychotropics</i>	-	3	3	-	3	-
Uang Palsu/ <i>Counterfeit money</i>	1	-	1	-	1	-
Korupsi/ <i>Corruption</i>	-	1	1	-	-	1
Narkotik/ <i>Narcotics</i>	3	14	17	-	17	-
Ekonomi/ <i>Economy</i>	-	-	-	-	-	-
Orang dan Harta Benda/ <i>People and Property</i>	12	72	84	-	75	9
Keamanan Negara dan Ketertiban Umum/ <i>State Security and Public Order</i>	3	39	42	-	36	6
<b>Jumlah Total</b>	<b>19</b>	<b>129</b>	<b>148</b>	<b>-</b>	<b>132</b>	<b>16</b>

Sumber/Source: Kejaksaan Negeri Kabupaten Wonosobo/ *State Attorney Wonosobo*

**Tabel**  
**Table** 4.4.4**Banyaknya Narapidana yang Menghuni Rumah Tahanan Menurut Bulan, 2020**  
**Number of Inmates Residing in Detention Houses by Month, 2020**

Bulan Month	Tahanan Prisoner			Kurungan Confinement			Putusan 3 Bulan 3 Month Verdict		
	Laki- laki Male	Pe- rem- puan Fe- male	Jum- lah Total	Laki- laki Male	Pe- rem- puan Fe- male	Jum- lah Total	Laki- laki Male	Pe- rem- puan Fe- male	Jum- lah Total
(1)	(2)	(3)	(4)	(5)	(6)	(7)	(8)	(9)	(10)
Januari/ January	33	1	34	8	-	8	-	-	-
Februari/ February	35	-	35	7	-	7	-	-	-
Maret/ March	36	-	36	8	-	8	-	-	-
April/ April	39	-	39	2	-	2	-	-	-
Mei/ May	39	-	39	4	-	4	-	-	-
Juni/ June	37	2	39	6	-	6	-	-	-
Juli/ July	20	1	21	7	-	7	-	-	-
Agustus/ August	26	2	28	5	-	5	-	-	-
September/ September	61	-	61	8	-	8	-	-	-
Oktober/ October	56	-	56	6	-	6	-	-	-
November/ November	60	-	60	7	-	7	-	-	-
Desember/ December	49	1	50	5	-	5	-	-	-
<b>Wonosobo</b>	<b>491</b>	<b>7</b>	<b>498</b>	<b>73</b>	<b>-</b>	<b>73</b>	<b>-</b>	<b>-</b>	<b>-</b>

Lanjutan Tabel/Continued Table 4.4.4

Bulan Month	Putusan 3-12 Bulan 3-12 Months Verdict			Putusan 1-5 Tahun 1-5 Years Verdict			Jumlah Total		
	Laki- laki Male	Pe- rem- puan Fe- male	Jum- lah Total	Laki- laki Male	Pe- rem- puan Fe- male	Jum- lah Total	Laki- laki Male	Pe- rem- puan Fe- male	Jum- lah Total
(1)	(11)	(12)	(13)	(14)	(15)	(16)	(17)	(18)	(19)
Januari/ January	15	-	15	83	1	84	139	2	141
Februari/ February	14	-	14	45	1	46	101	1	102
Maret/ March	16	-	16	45	1	46	105	1	106
April/ April	8	-	8	36	-	36	85	-	85
Mei/ May	8	-	8	26	-	26	77	-	77
Juni/ June	8	-	8	27	-	27	78	2	80
Juli/ July	16	-	16	63	1	64	106	2	108
Agustus/ August	6	-	6	89	2	91	126	4	130
September/ September	4	-	4	117	2	119	190	2	192
Oktober/ October	7	-	7	119	2	121	188	2	190
November/ November	6	-	6	122	2	124	195	2	197
Desember/ December	9	-	9	119	2	121	182	3	185
<b>Wonosobo</b>	<b>117</b>	<b>-</b>	<b>117</b>	<b>891</b>	<b>14</b>	<b>905</b>	<b>1572</b>	<b>21</b>	<b>1593</b>

Sumber/Source: Rumah Tahanan Kabupaten Wonosobo/ Wonosobo Regency Detention Center

#### 4.5 AGAMA DAN SOSIAL LAINNYA RELIGION AND OTHER SOCIAL AFFAIRS

**Tabel 4.5.1** Jumlah Penduduk Menurut Kecamatan dan Agama yang Dianut di Kabupaten Wonosobo, 2020  
*Population by Subdistrict and Religion in Wonosobo Regency, 2020*

Kecamatan Subdistrict	Islam	Protestan Protestant	Katolik Catholic	Hindu	Budha Buddha	Lainnya Others
(1)	(2)	(3)	(4)	(5)	(6)	(7)
Wadaslintang	62 440	164	40	2	-	-
Kepil	66 397	20	3	-	2	4
Sapuran	62 365	261	65	53	-	-
Kalibawang	28 228	5	-	-	-	5
Kaliwiro	53 979	237	96	-	14	1
Leksono	46 855	307	34	1	-	1
Sukoharjo	36 046	125	1	-	40	-
Selomerto	53 116	1 237	273	4	72	12
Kalikajar	72 256	164	56	1	155	2
Kertek	90 452	294	1 054	86	38	1
Wonosobo	89 027	2 225	1 453	21	219	9
Watumalang	57 399	170	4	-	1	-
Mojotengah	65 838	71	125	-	2	-
Garung	57 740	24	61	-	-	-
Kejajar	46 619	17	155	-	63	-
<b>Wonosobo</b>	<b>888 757</b>	<b>5 321</b>	<b>3 420</b>	<b>168</b>	<b>606</b>	<b>35</b>

Sumber/Source: Dinas Kependudukan dan Pencatatan Sipil Kabupaten Wonosobo/ *Population and Civil Registration Service of Wonosobo Regency*



**Tabel 4.5.2** Jumlah Tempat Peribadatan Menurut Kecamatan di Kabupaten Wonosobo, 2020  
**Number of Places of Worship by Subdistrict in Wonosobo Regency, 2020**

Kecamatan Subdistrict	Masjid Mosque	Mushola Pray Room	Gereja Protestan Protestant Church	Gereja Katholik Catholic Church	Pura Temple	Vihara
(1)	(2)	(3)	(4)	(5)	(6)	(7)
Wadaslintang	112	203	3	1	-	-
Kepil	144	20	-	-	-	-
Sapuran	172	232	4	-	-	-
Kalibawang	61	82	-	-	-	-
Kaliwiro	112	201	1	4	-	-
Leksono	69	60	2	-	-	-
Sukoharjo	110	46	1	-	-	1
Selomerto	80	75	8	-	-	1
Kalikajar	57	33	1	-	-	2
Kertek	114	214	-	-	-	-
Wonosobo	113	80	-	-	-	-
Watumalang	101	172	2	-	-	-
Mojotengah	96	134	4	-	-	-
Garung	63	180	-	-	-	-
Kejajar	68	111	-	1	-	1
<b>Wonosobo</b>	<b>1 472</b>	<b>1 843</b>	<b>26</b>	<b>6</b>	<b>-</b>	<b>5</b>

Sumber/Source: Kantor Kementerian Agama Wonosobo/ Ministry of Religious Affairs Wonosobo Office

**Tabel**  
**Table** 4.5.3**Jumlah Desa<sup>1</sup>/Kelurahan yang Mengalami Bencana Alam<sup>2</sup>  
Menurut Kecamatan di Kabupaten Wonosobo, 2018-2020**  
**Number of Villages<sup>1</sup>/Kelurahan that Had Natural Disaster<sup>2</sup>  
by Subdistrict in Wonosobo Regency, 2018-2020**

Kecamatan Subdistrict	Banjir/Flood		
	2018	2019	2020
(1)	(2)	(3)	(4)
Wadaslintang	1	–	–
Kepil	–	–	–
Sapuran	–	–	–
Kalibawang	–	–	–
Kaliwiro	–	–	–
Leksono	–	–	–
Sukoharjo	–	–	–
Selomerto	–	1	–
Kalikajar	–	1	–
Kertek	1	–	1
Wonosobo	–	1	–
Watumalang	–	–	–
Mojotengah	2	2	–
Garung	–	–	–
Kejajar	1	–	1
<b>Wonosobo</b>	<b>5</b>	<b>5</b>	<b>2</b>

Lanjutan Tabel/Continued Table 4.5.3

Kecamatan Subdistrict	Gempa Bumi/Earthquake		
	2018	2019	2020
(1)	(5)	(6)	(7)
Wadaslintang	1	–	–
Kepil	–	–	–
Sapuran	–	–	–
Kalibawang	–	–	–
Kaliwiro	–	–	–
Leksono	–	–	–
Sukoharjo	1	–	–
Selomerto	1	–	–
Kalikajar	–	–	–
Kertek	–	–	–
Wonosobo	–	–	–
Watumalang	–	–	–
Mojotengah	–	–	–
Garung	–	–	–
Kejajar	–	–	–
<b>Wonosobo</b>	<b>3</b>	<b>–</b>	<b>–</b>

Lanjutan Tabel/Continued Table 4.5.3

Kecamatan Subdistrict	Tanah Longsor/Landslide		
	2018	2019	2020
(1)	(8)	(9)	(10)
Wadasintang	13	2	6
Kepil	2	4	3
Sapuran	1	3	3
Kalibawang	5	1	2
Kaliwiro	10	–	1
Leksono	7	5	–
Sukoharjo	3	1	3
Selomerto	7	4	1
Kalikajar	2	4	2
Kertek	–	–	3
Wonosobo	7	4	5
Watumalang	8	–	6
Mojotengah	5	6	1
Garung	3	5	2
Kejajar	11	5	6
<b>Wonosobo</b>	<b>84</b>	<b>44</b>	<b>44</b>

Catatan/Note: <sup>1</sup> Desa pada tabel ini termasuk Unit Permukiman Transmigrasi (UPT) yang masih dibina oleh kementerian terkait dan nagari di Provinsi Sumatera Barat/Villages in this table are included in Transmigration Settlement Unit which is still fostered by the relevant ministries and the nagari in the Province of Sumatera Barat

<sup>2</sup> Terjadi dalam tiga tahun terakhir sampai dengan saat pencacahan/Occurred during the last three years by the time of enumeration

Sumber/Source: BPS, Pendataan Potensi Desa (Podes)/BPS-Statistics Indonesia, Village Potential Data Collecting

**Tabel 4.5.4 Pelayanan Paspor Pada Kantor Imigrasi Kelas II Wonosobo, 2010-2020**  
**Passport Services at the Immigration Office Class II Wonosobo, 2010-2020**

Tahun Year	Tenaga Kerja Indonesia (Paspor 24 Halaman) Indonesian Workers (Passport 24 Pages)	Wisata/Kunjungan/ Lainnya (Paspor 48 Halaman) Travel/ Visit /Others (Passport 48 Pages)	Paspor Haji (Paspor 48 Halaman) Hajj passport (Passport 48 pages)
(1)	(2)	(3)	(4)
2010	944	1 940	4 119
2011	1 054	2 234	3 953
2012	3 910	8 417	4 199
2012	4 480	13 891	3 600
2014	5 502	14 554	2 335
2015	3 006	21 486	3 783
2016	3 087	17 478	3 783
2017	4 422	19 036	3 586
2018	4 825	21 368	4 631
2019	2 522	23 023	5 421
2020	138	15 732	3 858

Sumber/Source: Kantor Imigrasi Kelas II Wonosobo/ Immigration Office Class II Wonosobo

**Tabel**  
**Table 4.5.5****Penerbitan Sertifikat Hak Atas Tanah Menurut Jenisnya di Kabupaten Wonosobo, 2018-2020**  
**Issuance of Land Rights Certificates by Type in Wonosobo Regency, 2018-2020**

Jenis Sertifikat Certificate Type	2018		2019		2020	
	Jumlah Serti- fikat Number of Certi- ficates	Luas Tanah Surface area (m <sup>2</sup> / sq.m)	Jumlah Serti- fikat Number of Certi- ficates	Luas Tanah Surface area (m <sup>2</sup> / sq.m)	Jumlah Serti- fikat Number of Certi- ficates	Luas Tanah Surface area (m <sup>2</sup> / sq.m)
(1)	(2)	(3)	(4)	(5)	(6)	(7)
Hak Milik/ Ownership Rights	21 806	17 412 308	49 279	38 920 512	28 139	26 508 302
Hak Guna Usaha/ Cultivation Rights	-	-	-	-	-	-
Hak Guna Bangunan/ Building Use Rights	185	787 558	1 144	752 549	48	1 065 548
Hak Pakai/ Right to Use	292	1 234 229	849	3 455 286	22	7 554
Hak Pengelolaan/ Management Right	-	-	-	-	-	-
Hak Tanggungan/ Mortgage Right	3 882	-	3 802	-	2577	-
<b>Wonosobo</b>	<b>26 165</b>	<b>19 434 095</b>	<b>55 074</b>	<b>43 128 347</b>	<b>30 786</b>	<b>27 581 404</b>

Sumber/Source: Badan Pertanahan Nasional Kabupaten Wonosobo/ National Land Agency of Wonosobo

**Tabel 4.5.6** Jumlah Akta Pejabat Pembuat Akta Tanah Menurut Kecamatan dan Jenis Akta di Kabupaten Wonosobo, 2019 dan 2020  
**Number of Deeds of Land Deed Making Officials by Subdistrict and Type of Deed in Wonosobo Regency, 2019 and 2020**

Kecamatan Subdistrict	2019			2020		
	Jual Beli Transaction	Hibah Grant	Pembagi- an Hak Bersama Sharing of Mutual Rights	Jual Beli Transaction	Hibah Grant	Pembagi- an Hak Bersama Sharing of Mutual Rights
(1)	(2)	(3)	(4)	(5)	(6)	(7)
Wadaslintang	10	-	4	11	-	2
Kepil	-	-	-	15	3	0
Sapuran	36	3	1	23	2	2
Kalibawang	-	-	85	3	-	-
Kaliwiro	13	3	-	63	1	1
Leksono	31	3	-	84	5	4
Sukoharjo	4	-	1	5	1	1
Selomerto	69	7	1	69	1	7
Kalikajar	23	2	-	100	1	7
Kertek	67	7	-	75	12	10
Wonosobo	537	24	-	501	26	49
Watumalang	14	2	1	14	1	-
Mojotengah	160	2	1	210	3	-
Garung	10	2	1	21	1	3
Kejajar	15	3	-	15	-	5
<b>Wonosobo</b>	<b>989</b>	<b>58</b>	<b>95</b>	<b>1 209</b>	<b>57</b>	<b>91</b>

Sumber/Source: Badan Pertanahan Nasional Kabupaten Wonosobo/ National Land Agency of Wonosobo

**Tabel**  
**Table** 4.5.7**Izin Pemindahan Hak Tiap Bulan di Kabupaten Wonosobo,  
2016-2020**  
**Permit for Transfer of Rights Each Month in Wonosobo  
Regency, 2016-2020**

<b>Bulan Month</b>	<b>2016</b>	<b>2017</b>	<b>2018</b>	<b>2019</b>	<b>2020</b>
(1)	(2)	(3)	(4)	(5)	(6)
Januari/ <i>January</i>	24 378	40 361	46 553	29 282	23 742
Februari/ <i>February</i>	149 337	9 601	28 540	5 837	20 542
Maret/ <i>March</i>	86 953	44 032	13 657	46 136	2 279
April/ <i>April</i>	56 771	18 925	24 323	7 878	7 878
Mei/ <i>May</i>	50 880	31 067	61 782	26 569	19 100
Juni/ <i>June</i>	37 024	16 455	19 483	19 100	26 569
Juli/ <i>July</i>	17 039	25 458	26 883	33 212	29 282
Agustus/ <i>August</i>	48 865	17 406	20 971	19 270	19 270
September/ <i>September</i>	25 507	6 847	35 115	-	5 837
Oktober/ <i>October</i>	43 013	29 285	43 114	-	7 050
November/ <i>November</i>	49 807	20 038	40 234	5 236	5 236
Desember/ <i>December</i>	26 866	28 082	20 948	3 021	33 212
<b>Wonosobo</b>	<b>616 440</b>	<b>287 557</b>	<b>381 603</b>	<b>195 541</b>	<b>199 997</b>

Sumber/Source: Badan Pertanahan Nasional Kabupaten Wonosobo/ *National Land Agency of Wonosobo*



**Tabel** 4.5.8 **Jumlah Perkara Yang Diterima Pengadilan Agama Wonosobo Menurut Bulan dan Jenis Perkara, 2020**  
**Table** 4.5.8 **Number of Cases Received by the Wonosobo Religious Court by Month and Type of Case, 2020**

Bulan Month	Izin Poligami Polygamy Permit	Cerai Talak Divorce	Cerai Gugat Divorce Lawsuit	Itsbat Nikah Marriage Itsbat	Harta Bersama Common Property	Pengua- saan Anak Child Custody
(1)	(2)	(3)	(4)	(5)	(6)	(7)
Januari/ January	-	82	192	-	-	-
Februari/ February	-	51	123	1	-	-
Maret/ March	-	60	131	-	-	-
April/ April	1	59	132	-	1	-
Mei/ May	1	40	95	-	-	-
Juni/ June	-	61	195	-	-	-
Juli/ July	-	88	224	-	-	1
Agustus/ August	-	52	169	-	-	-
September/ September	1	72	135	-	-	-
Oktober/ October	1	75	178	1	-	-
November/ November	1	64	136	1	-	-
Desember/ December	1	47	113	1	-	-
<b>Wonosobo</b>	<b>6</b>	<b>751</b>	<b>1823</b>	<b>4</b>	<b>1</b>	<b>1</b>

Lanjutan Tabel/Continued Table 4.5.8

Bulan Month	Penge- sahan Anak Child Legali- zation	Asal Usul Anak The Origin of Children	Dispensa- si Kawin Dispensa- tion of Marriage	Wali Adhol	Kewa- risan Inhe- ritance	Penetap- an Ahli Waris Deter- mination of Heirs
(1)	(8)	(9)	(10)	(11)	(12)	(13)
Januari/ January	-	-	16	-	-	-
Februari/ February	-	-	21	-	-	-
Maret/ March	-	-	13	-	-	-
April/ April	-	-	10	-	-	-
Mei/ May	-	-	8	3	1	-
Juni/ June	-	-	7	-	1	-
Juli/ July	-	-	22	-	1	-
Agustus/ August	-	-	13	1	-	-
September/ September	-	-	8	-	-	-
Oktober/ October	-	-	12	-	-	-
November/ November	-	-	80	2	-	-
Desember/ December	-	-	47	-	-	-
<b>Wonosobo</b>	-	-	<b>257</b>	<b>6</b>	<b>3</b>	-

Lanjutan Tabel/Continued Table 4.5.8

Bulan Month	Ekonomi Syariah Sharia Economics	Pembatalan Perkawinan Cancellation of Marriage	Perwalian Guardian- ship	Hibah Grant	Lain-lain Others	Jumlah Total
(1)	(14)	(15)	(16)	(17)	(18)	(19)
Januari/ January	-	-	-	-	2	292
Februari/ February	-	-	-	-	4	200
Maret/ March	-	-	-	-	3	207
April/ April	-	-	-	-	-	203
Mei/ May	-	-	-	-	-	148
Juni/ June	-	-	-	-	4	268
Juli/ July	-	-	-	-	1	337
Agustus/ August	-	-	-	-	4	239
September/ September	1	-	-	-	1	218
Oktober/ October	-	-	-	-	1	268
November/ November	-	-	1	-	1	286
Desember/ December	-	-	1	-	4	214
<b>Wonosobo</b>	<b>1</b>	<b>-</b>	<b>2</b>	<b>-</b>	<b>25</b>	<b>2 880</b>

Sumber/Source: Pengadilan Agama Kabupaten Wonosobo/ Religious Court of Wonosobo Regency

**Tabel**  
**Table** 4.5.9**Banyaknya Perkara di Pengadilan Agama Kabupaten  
Wonosobo, 2020**  
*Number of Cases at the Wonosobo Regency Religious Court,  
2020*

<b>Bulan Month</b>	<b>Sisa Perkara Bulan Sebelumnya Previous Month Remain Cases</b>	<b>Perkara Yang Diterima Cases Received</b>	<b>Jumlah Perkara Total Cases</b>	<b>Perkara Yang Diminutasi Cases That Have Been Minutized</b>	<b>Sisa Perkara Remain Cases</b>
(1)	(2)	(3)	(4)	(5)	(6)
Januari/ <i>January</i>	329	361	690	260	430
Februari/ <i>February</i>	430	235	665	238	427
Maret/ <i>March</i>	427	222	649	282	367
April/ <i>April</i>	367	59	426	135	291
Mei/ <i>May</i>	291	74	365	115	250
Juni/ <i>June</i>	250	271	521	218	303
Juli/ <i>July</i>	303	332	635	299	336
Agustus/ <i>August</i>	336	260	596	207	389
September/ <i>September</i>	389	291	680	277	403
Oktober/ <i>October</i>	403	240	643	265	378
November/ <i>November</i>	378	317	695	335	360
Desember/ <i>December</i>	360	22	382	74	308

Sumber/Source: Pengadilan Agama Kabupaten Wonosobo/ *Religious Court of Wonosobo Regency*

**Tabel**  
**Table** 4.5.10

**Jumlah Perkara Yang Diputuskan Pengadilan Agama  
Wonosobo Menurut Bulan dan Jenis Perkara, 2020**  
**Number of Cases Decided by the Wonosobo Religious Court  
by Month and Type of Case, 2020**

<b>Bulan Month</b>	<b>Izin Poligami Polygamy Permit</b>	<b>Cerai Talak Divorce</b>	<b>Cerai Gugat Divorce Lawsuit</b>	<b>Itsbat Nikah Marriage Itsbat</b>	<b>Harta Bersama Common Property</b>	<b>Pengang- katan Anak Adoption</b>
(1)	(2)	(3)	(4)	(5)	(6)	(7)
Januari/ <i>January</i>	-	57	139	-	-	-
Februari/ <i>February</i>	2	50	123	-	-	-
Maret/ <i>March</i>	-	50	159	-	-	-
April/ <i>April</i>	1	26	84	-	-	-
Mei/ <i>May</i>	-	23	75	-	-	-
Juni/ <i>June</i>	-	43	145	-	-	-
Juli/ <i>July</i>	-	57	165	-	-	-
Agustus/ <i>August</i>	1	35	99	1	-	-
September/ <i>September</i>	-	62	144	1	-	-
Oktober/ <i>October</i>	-	46	146	-	-	-
November/ <i>November</i>	-	56	180	1	-	-
Desember/ <i>December</i>	-	13	43	-	-	-
<b>Wonosobo</b>	<b>4</b>	<b>518</b>	<b>1502</b>	<b>3</b>	<b>-</b>	<b>-</b>

Lanjutan Tabel/Continued Table 4.5.10

Bulan Month	Penge- sahan Anak Child Legali- zation	Dispensa- si Kawin Dispensa- tion of Marriage	Wali Adhol	Kewa- risan Inhe- ritance	Penetap- an Ahli Waris Deter- mination of Heirs	Perwa- lian Guardi- anship
(1)	(8)	(9)	(10)	(11)	(12)	(13)
Januari/ January	-	39	-	-	-	1
Februari/ February	-	34	-	-	-	1
Maret/ March	-	49	-	-	1	-
April/ April	-	9	-	-	-	-
Mei/ May	-	3	-	-	-	-
Juni/ June	-	6	-	-	-	-
Juli/ July	-	52	-	-	-	-
Agustus/ August	-	55	1	-	1	2
September/ September	-	51	-	-	-	-
Oktober/ October	-	49	2	-	-	-
November/ November	-	69	1	-	-	-
Desember/ December	-	11	-	-	-	-
<b>Wonosobo</b>	-	<b>427</b>	<b>4</b>	-	<b>2</b>	<b>4</b>

Lanjutan Tabel/Continued Table 4.5.10

Bulan Month	Lain- lain Others	Ditolak Rejected	Tidak Dite- rima Not Ac- cepted	Gugur Fall	Dicoret dari Regis- trasi Deleted from Regis- tration	Dicabut Re- voked	Jumlah Total
(1)	(14)	(15)	(16)	(17)	(18)	(19)	(20)
Januari/ January	3	6	1	2	-	12	260
Februari/ February	1	4	1	-	2	20	238
Maret/ March	2	-	-	2	1	18	282
April/ April	-	1	-	5	-	9	135
Mei/ May	-	2	1	7	1	3	115
Juni/ June	-	1	-	8	4	11	218
Juli/ July	1	1	2	1	1	19	299
Agustus/ August	-	1	1	2	1	7	207
September/ September	3	2	2	1	-	11	277
Oktober/ October	3	1	3	2	-	13	265
November/ November	3	-	6	4	-	15	335
Desember/ December	-	2	-	1	2	2	74
<b>Wonosobo</b>	<b>16</b>	<b>21</b>	<b>17</b>	<b>35</b>	<b>12</b>	<b>140</b>	<b>2.705</b>

Sumber/Source: Pengadilan Agama Kabupaten Wonosobo/ Religious Court of Wonosobo Regency

**Tabel**  
**Table** 4.5.11

**Faktor-Faktor Penyebab Perceraian di Pengadilan Agama  
Wonosobo Menurut Bulan, 2020**  
*Factors Causing Divorce in Wonosobo Religious Court by  
Month, 2020*

Bulan Month	Poligami Tidak Sehat Unhealthy Polygamy	Mabuk/Judi Drunk/ Gambling	Cemburu Jealous	Kawin Paksa Forced Marriage	Ekonomi Economy
(1)	(2)	(3)	(4)	(5)	(6)
Januari/ January	-	1	-	-	4
Februari/ February	-	-	-	4	6
Maret/ March	-	-	-	4	6
April/ April	-	1	-	2	4
Mei/ May	-	-	-	-	6
Juni/ June	-	-	-	1	5
Juli/ July	1	4	-	1	10
Agustus/ August	-	1	-	-	15
September/ September	-	1	-	1	14
Oktober/ October	-	4	-	4	17
November/ November	-	-	-	4	6
Desember/ December	-	-	-	-	8
<b>Wonosobo</b>	<b>4</b>	<b>518</b>	<b>1 502</b>	<b>3</b>	<b>101</b>



Lanjutan Tabel/*Continued Table 4.5.11*

Bulan Month	Meninggal- kan Salah Satu Pihak <i>Leaving One Party</i>	Kawin Dibawah Umur <i>Underage Mating</i>	Kekejaman Jasmani <i>Physical Cruelty</i>	Kekejaman Mental <i>Mental Cruelty</i>	Dihukum <i>Sentenced</i>
(1)	(7)	(8)	(9)	(10)	(11)
Januari/ <i>January</i>	107	-	1	-	-
Februari/ <i>February</i>	87	-	-	-	-
Maret/ <i>March</i>	102	-	4	-	-
April/ <i>April</i>	84	-	3	-	-
Mei/ <i>May</i>	59	-	-	-	-
Juni/ <i>June</i>	64	-	2	-	-
Juli/ <i>July</i>	155	-	-	-	-
Agustus/ <i>August</i>	104	-	1	-	-
September/ <i>September</i>	78	-	1	-	-
Oktober/ <i>October</i>	153	-	2	-	-
November/ <i>November</i>	72	-	-	-	-
Desember/ <i>December</i>	62	-	-	-	-
<b>Wonosobo</b>	<b>1 127</b>	<b>-</b>	<b>14</b>	<b>-</b>	<b>-</b>

Lanjutan Tabel/*Continued Table* 4.5.11

Bulan <i>Month</i>	Cacat Biologis <i>Biological Defects</i>	Murtad <i>Apostate</i>	Gangguan Pihak Ketiga <i>Third Party In- terference</i>	Tidak Ada Keharmonisan <i>No Harmony</i>	Lain-lain <i>Others</i>	Jumlah <i>Total</i>
(1)	(12)	(13)	(14)	(15)	(16)	(17)
Januari/ <i>January</i>	-	-	-	76	-	189
Februari/ <i>February</i>	-	-	-	100	-	197
Maret/ <i>March</i>	1	-	-	67	-	184
April/ <i>April</i>	-	-	-	76	1	171
Mei/ <i>May</i>	1	-	-	82	-	148
Juni/ <i>June</i>	-	-	-	96	-	168
Juli/ <i>July</i>	1	-	-	127	-	299
Agustus/ <i>August</i>	2	-	-	157	-	280
September/ <i>September</i>	-	-	-	107	-	202
Oktober/ <i>October</i>	3	-	-	233	1	417
November/ <i>November</i>	1	-	-	127	-	210
Desember/ <i>December</i>	2	-	-	87	-	159
<b>Wonosobo</b>	<b>11</b>	<b>-</b>	<b>-</b>	<b>1 335</b>	<b>2</b>	<b>2 624</b>

Sumber/Source: Pengadilan Agama Kabupaten Wonosobo/ Religious Court of Wonosobo Regency

**Tabel 4.5.12** Jumlah Pelayanan Akta Menurut Jenis Pelayanan di Kabupaten Wonosobo, 2016-2020  
**Table** *Number of Certificate Services by Type of Service in Wonosobo Regency, 2016-2020*

Jenis Pelayanan Type of Service	2016	2017	2018	2019	2020
(1)	(2)	(3)	(4)	(5)	(6)
Akta Kelahiran/ Birth Certificate	19 277	20 665	18 894	19 822	16 560
Akta Kematian/ Death Certificate	2 456	6 883	7 444	4 857	4 271
Akta Perkawinan/ Marriage Certificate	66	45	65	68	60
Akta Perceraian/ Divorce Certificate	12	12	7	9	13
Akta Pengakuan dan Pengesahan Anak/ Child Recognition and Authorization Certificate	-	2	1	3	4
<b>Jumlah/ Total</b>	<b>21 811</b>	<b>27 607</b>	<b>26 411</b>	<b>24 759</b>	<b>20 908</b>

Sumber/Source: Dinas Kependudukan dan Pencatatan Sipil Kabupaten Wonosobo/ Population and Civil Registration Service of Wonosobo Regency

**Tabel**  
**Table** 4.5.13**Banyaknya Pelayanan Akta Kelahiran dan Akta Kematian Menurut Kecamatan di Kabupaten Wonosobo, 2019 dan 2020****Number of Birth and Death Certificate Services by Subdistrict in Wonosobo Regency, 2019 and 2020**

Kecamatan Subdistrict	2019		2020	
	Akta Kelahiran Birth Certificate	Akta Kematian Death Certificate	Akta Kelahiran Birth Certificate	Akta Kematian Death Certificate
(1)	(2)	(3)	(4)	(5)
Wadaslintang	1 503	266	1 211	1 022
Kepil	1 462	364	1 236	373
Sapuran	1 611	191	1 298	125
Kalibawang	555	60	469	46
Kaliwiro	1 108	315	887	218
Leksono	1 009	362	799	228
Sukoharjo	738	660	589	168
Selomerto	1 204	285	963	214
Kalikajar	1 692	333	1 438	246
Kertek	1 860	304	1 685	233
Wonosobo	1 921	566	1 708	529
Watumalang	1 180	228	991	290
Mojoengah	1 544	382	1 254	217
Garung	1 343	261	1 054	190
Kejajar	1 092	280	978	171
<b>Wonosobo</b>	<b>19 822</b>	<b>4 857</b>	<b>16 560</b>	<b>4 270</b>

Sumber/Source: Dinas Kependudukan dan Pencatatan Sipil Kabupaten Wonosobo/ Population and Civil Registration Service of Wonosobo Regency

**Tabel** 4.5.14 **Jumlah Pelayanan Surat Keterangan Pindah dan Surat Keterangan Pindah Datang di Kabupaten Wonosobo, 2017-2020**  
**Number of Departure Certificate and Arrive Certificate Services in Wonosobo Regency, 2017-2020**

Jenis Pelayanan Type of Service	2017	2018	2019	2020
(1)	(2)	(3)	(4)	(5)
<b>Surat Keterangan Pindah/ Departure Certificate</b>	<b>10 882</b>	<b>11 508</b>	<b>17 923</b>	<b>15 615</b>
Antar Kecamatan/ Between Subdistrict	4 617	4 815	10 128	9 266
Antar Kabupaten/ Between Regency	2 671	2 951	3 348	2 966
Antar Provinsi/ Between Province	3 594	3 742	4 447	3 383
<b>Surat Keterangan Pindah Datang/ Arrive Certificate</b>	<b>10 609</b>	<b>11 614</b>	<b>15 675</b>	<b>14 784</b>
Antar Kecamatan/ Between Subdistrict	4 625	5 219	9 681	9 183
Antar Kabupaten/ Between Regency	2 204	2 631	2 605	2 293
Antar Provinsi/ Between Province	3 780	3 764	3 389	3 308

Sumber/Source: Dinas Kependudukan dan Pencatatan Sipil Kabupaten Wonosobo/ Population and Civil Registration Service of Wonosobo Regency

**Tabel**  
**Table** 4.5.15**Jumlah Karang Taruna Menurut Klasifikasi dan Kecamatan di Kabupaten Wonosobo, 2020**  
*Number of Youth Clubs by Classification and Subdistrict in Wonosobo Regency, 2020*

Kecamatan <i>Subdistrict</i>	Klasifikasi <i>Classification</i>				Jumlah <i>Total</i>
	Tumbuh <i>Growth</i>	Berkem- bang <i>Evolve</i>	Maju <i>Modern</i>	Percon- tohan <i>Reference</i>	
(1)	(2)	(3)	(4)	(5)	(6)
Wadaslintang	16	-	-	-	16
Kepil	9	-	-	-	9
Sapuran	3	-	-	-	3
Kalibawang	12	-	-	-	12
Kaliwiro	8	-	-	-	8
Leksono	16	-	-	-	16
Sukoharjo	11	-	-	-	11
Selomerto	11	-	-	-	11
Kalikajar	9	-	-	-	9
Kertek	9	-	-	-	9
Wonosobo	17	-	-	-	17
Watumalang	9	-	-	-	9
Mojotengah	7	-	-	-	7
Garung	10	1	-	-	11
Kejajar	15	-	-	-	15
<b>Wonosobo</b>	<b>162</b>	<b>1</b>	<b>-</b>	<b>-</b>	<b>163</b>

Sumber/*Source*: Dinas Sosial, Pemberdayaan Masyarakat dan Desa Kabupaten Wonosobo/ *Social, Population and Village Empowerment Services of Wonosobo Regency*

**Tabel** 4.5.16 **Jumlah Anak-Anak Penyandang Cacat Menurut Jenis Kecacatan dan Kecamatan di Kabupaten Wonosobo, 2020**  
**Table** 4.5.16 **Number of Children with Disabilities by Type of Disability and Sub District in Wonosobo Regency, 2020**

Kecamatan Subdistrict	Bisu/ Tuli Mute/Deaf			Tuna Netra Blind		
	Laki-laki Male	Perem- puan Female	Jumlah Total	Laki-laki Male	Perem- puan Female	Jumlah Total
(1)	(2)	(3)	(4)	(5)	(6)	(7)
Wadaslintang	3	1	4	-	2	2
Kepil	6	1	7	1	1	2
Sapuran	5	4	9	1	1	2
Kalibawang	3	2	5	4	-	4
Kaliwiro	2	1	3	2	-	2
Leksono	5	3	8	-	1	1
Sukoharjo	6	1	7	-	-	-
Selomerto	2	1	3	1	-	1
Kalikajar	3	2	5	1	2	3
Kertek	5	8	13	1	2	3
Wonosobo	3	5	8	4	1	5
Watumalang	1	1	2	5	-	5
Mojoengah	6	-	6	2	1	3
Garung	6	2	8	-	-	-
Kejajar	1	3	4	4	3	7
<b>Wonosobo</b>	<b>57</b>	<b>35</b>	<b>92</b>	<b>26</b>	<b>14</b>	<b>40</b>

Lanjutan Tabel/*Continued Table* 4.5.16

Kecamatan <i>Subdistrict</i>	Tuna Raga <i>Handicapped</i>			Cacat Mental Eks Psikotik <i>Ex Psychotic Mental Disabilities</i>		
	Laki-laki <i>Male</i>	Perem- puan <i>Female</i>	Jumlah <i>Total</i>	Laki-laki <i>Male</i>	Perem- puan <i>Female</i>	Jumlah <i>Total</i>
(1)	(8)	(9)	(10)	(11)	(12)	(13)
Wadaslintang	22	15	37	2	1	3
Kepil	11	17	28	2	-	2
Sapuran	10	8	18	-	2	2
Kalibawang	11	6	17	-	1	1
Kaliwiro	7	4	11	2	-	2
Leksono	16	13	29	3	2	5
Sukoharjo	5	7	12	-	-	-
Selomerto	25	15	40	2	-	2
Kalikajar	43	40	83	6	1	7
Kertek	26	13	39	1	-	1
Wonosobo	32	12	44	1	-	1
Watumalang	27	18	45	-	1	1
Mojotengah	23	22	45	3	-	3
Garung	20	21	41	1	-	1
Kejajar	14	9	23	1	3	4
<b>Wonosobo</b>	<b>292</b>	<b>220</b>	<b>512</b>	<b>24</b>	<b>11</b>	<b>35</b>



Lanjutan Tabel/Continued Table 4.5.16

Kecamatan Subdistrict	Lemah Ingatan Mental Disorder			Jumlah Total		
	Laki-laki Male	Perem- puan Female	Jumlah Total	Laki-laki Male	Perem- puan Female	Jumlah Total
(1)	(14)	(15)	(16)	(17)	(18)	(19)
Wadaslintang	8	4	12	35	23	58
Kepil	4	2	6	24	21	45
Sapuran	8	4	12	24	19	43
Kalibawang	3	1	4	21	10	31
Kaliwiro	5	2	7	18	7	25
Leksono	18	5	23	42	24	66
Sukoharjo	2	1	3	13	9	22
Selomerto	12	5	17	42	21	63
Kalikajar	6	4	10	59	49	108
Kertek	8	9	17	41	32	73
Wonosobo	18	13	31	58	31	89
Watumalang	7	1	8	40	21	61
Mojotengah	7	5	12	41	28	69
Garung	12	13	25	39	36	75
Kejajar	1	1	2	21	19	40
<b>Wonosobo</b>	<b>119</b>	<b>70</b>	<b>189</b>	<b>518</b>	<b>350</b>	<b>868</b>

Sumber/Source: Dinas Sosial, Pemberdayaan Masyarakat dan Desa Kabupaten Wonosobo/ Social, Population and Village Empowerment Services of Wonosobo Regency

**Tabel**  
**Table** 4.5.17**Jumlah Orang Dewasa Penyandang Cacat Menurut Jenis  
Kecacatan dan Kecamatan di Kabupaten Wonosobo, 2020**  
*Number of Adult with Disabilities by Type of Disability and  
Sub District in Wonosobo Regency, 2020*

Kecamatan Subdistrict	Bisu/Tuli Mute/Deaf			Tuna Netra Blind		
	Laki-laki Male	Perem- puan Female	Jumlah Total	Laki-laki Male	Perem- puan Female	Jumlah Total
(1)	(2)	(3)	(4)	(5)	(6)	(7)
Wadaslintang	68	61	129	37	35	72
Kepil	60	35	95	33	36	69
Sapuran	31	38	69	24	11	35
Kalibawang	16	27	43	17	9	26
Kaliwiro	27	41	68	35	37	72
Leksono	27	37	64	24	19	43
Sukoharjo	19	17	36	14	10	24
Selomerto	24	21	45	23	13	36
Kalikajar	42	25	67	36	21	57
Kertek	49	46	95	40	30	70
Wonosobo	35	22	57	32	18	50
Watumalang	23	29	52	25	27	52
Mojotengah	38	6	44	40	34	74
Garung	17	21	38	24	22	46
Kejajar	43	41	84	12	11	23
<b>Wonosobo</b>	<b>519</b>	<b>467</b>	<b>986</b>	<b>416</b>	<b>333</b>	<b>749</b>

Lanjutan Tabel/Continued Table 4.5.17

Kecamatan Subdistrict	Tuna Raga Handicapped			Cacat Mental Eks Psikotik Ex Psychotic Mental Disabilities		
	Laki-laki Male	Perem- puan Female	Jumlah Total	Laki-laki Male	Perem- puan Female	Jumlah Total
(1)	(8)	(9)	(10)	(11)	(12)	(13)
Wadaslintang	135	70	205	32	29	61
Kepil	157	84	241	23	25	48
Sapuran	135	70	205	35	32	67
Kalibawang	48	52	100	10	12	22
Kaliwiro	141	79	220	11	9	20
Leksono	159	103	262	55	26	81
Sukoharjo	61	21	82	17	9	26
Selomerto	133	69	202	22	17	39
Kalikajar	148	43	191	18	14	32
Kertek	124	91	215	42	21	63
Wonosobo	96	69	165	34	19	53
Watumalang	135	93	228	28	32	60
Mojotengah	210	118	328	36	30	66
Garung	79	52	131	38	14	52
Kejajar	55	51	106	21	10	31
<b>Wonosobo</b>	<b>1.816</b>	<b>1.065</b>	<b>2.881</b>	<b>422</b>	<b>299</b>	<b>721</b>

Lanjutan Tabel/*Continued Table* 4.5.17

Kecamatan <i>Subdistrict</i>	Lemah Ingatan <i>Mental Disorder</i>			Jumlah <i>Total</i>		
	Laki-laki <i>Male</i>	Perem- puan <i>Female</i>	Jumlah <i>Total</i>	Laki-laki <i>Male</i>	Perem- puan <i>Female</i>	Jumlah <i>Total</i>
(1)	(14)	(15)	(16)	(17)	(18)	(19)
Wadaslintang	44	37	81	316	232	548
Kepil	80	85	165	353	265	618
Sapuran	31	36	67	256	187	443
Kalibawang	18	13	31	109	113	222
Kaliwiro	37	23	60	251	189	440
Leksono	49	28	77	314	213	527
Sukoharjo	14	19	33	125	76	201
Selomerto	44	91	135	246	211	457
Kalikajar	62	55	117	306	158	464
Kertek	53	41	94	308	229	537
Wonosobo	28	18	46	225	146	371
Watumalang	62	46	108	273	227	500
Mojotengah	61	53	114	385	241	626
Garung	58	49	107	216	158	374
Kejajar	36	20	56	167	133	300
<b>Wonosobo</b>	<b>677</b>	<b>614</b>	<b>1 291</b>	<b>3 850</b>	<b>2 778</b>	<b>6 628</b>

Sumber/*Source*: Dinas Sosial, Pemberdayaan Masyarakat dan Desa Kabupaten Wonosobo/ *Social, Population and Village Empowerment Services of Wonosobo Regency*

**Tabel 4.5.18** Banyaknya Perpustakaan Menurut Jenisnya di Kabupaten Wonosobo, 2015-2020  
**Number of Library by Type of Library in Wonosobo Regency, 2015-2020**

Jenis Perpustakaan Type of Library	2015	2016	2017	2018	2019	2020
(1)	(2)	(3)	(4)	(5)	(6)	(7)
Perpustakaan Desa/Kelurahan Village/Kelurahan Libraries	68	72	91	110	96	143
Perpustakaan Sekolah School Library	360	474	474	494	495	511
Perpustakaan Pondok Pesantren/ Rumah Ibadah Islamic Boarding School/House of Worship Library	21	30	36	37	37	37
Perpustakaan Umum Lainnya/ Instansi Other Public Libraries/Agencies	15	15	16	17	17	17
Perpustakaan Umum Lainnya/ Rumah Belajar Other Public Libraries/Learning Houses	21	21	23	24	25	25
Perpustakaan Daerah Regional Library	1	1	1	1	1	1
Perpustakaan Pribadi Private Library	2	2	4	5	6	6
<b>Wonosobo</b>	<b>488</b>	<b>615</b>	<b>645</b>	<b>688</b>	<b>677</b>	<b>740</b>

Sumber/Source: Dinas Kearsipan dan Perpustakaan Daerah Kabupaten Wonosobo/ Regional Archives and Libraries Service of Wonosobo Regency

**Tabel**  
**Table** 4.5.19**Banyaknya Koleksi Buku, Judul Buku, dan Pengunjung Perpustakaan Daerah di Kabupaten Wonosobo, 2009-2020**  
**Number of Books Collection, Book Title, and Regional Library Visitors in Wonosobo Regency, 2009-2020**

<b>Tahun</b> <b>Year</b>	<b>Koleksi Buku</b> <b>Books Collection</b>	<b>Judul Buku</b> <b>Book Title</b>	<b>Pengunjung</b> <b>Visitors</b>
(1)	(2)	(3)	(4)
2009	58 558	30 130	523 092
2010	70 423	36 438	501 398
2011	70 423	36 438	506 846
2012	78 883	38 553	434 875
2013	74 980	46 850	481 137
2014	72 913	47 774	91 935
2015	73 775	48 034	255 842
2016	73 775	48 034	207 674
2017	79 845	50 892	365 419
2018	83 334	54 209	374 804
2019	84 110	54 513	289 381
2020	84 589	54 990	13 462

Sumber/Source: Dinas Kearsipan dan Perpustakaan Daerah Kabupaten Wonosobo/ *Regional Archives and Libraries Service of Wonosobo Regency*

**Tabel** 4.5.20 **Banyaknya Perpustakaan Desa dan Perpustakaan Keliling Menurut Kecamatan di Kabupaten Wonosobo, 2019 dan 2020**  
**Number of Village Libraries and Mobile Libraries by Subdistrict in Wonosobo Regency, 2019 and 2020**

Kecamatan Subdistrict	2019		2019	
	Perpustakaan Desa/Kelurahan Village/ Kelurahan Library	Perpustakaan Keliling Mobile Library	Perpustakaan Desa/Kelurahan Village/ Kelurahan Library	Perpustakaan Keliling Mobile Library
(1)	(2)	(3)	(4)	(5)
Wadaslintang	5	10	9	10
Kepil	7	16	8	16
Sapuran	8	9	10	9
Kalibawang	5	13	5	13
Kaliwiro	5	11	7	11
Leksono	8	8	9	8
Sukoharjo	5	8	8	8
Selomerto	5	12	7	12
Kalikajar	6	17	5	17
Kertek	7	13	9	13
Wonosobo	6	12	9	12
Watumalang	6	6	8	8
Mojoagung	7	7	7	8
Garung	7	12	7	12
Kejajar	7	18	7	18
<b>Wonosobo</b>	<b>94</b>	<b>172</b>	<b>115</b>	<b>175</b>

Sumber/Source: Dinas Kearsipan dan Perpustakaan Daerah Kabupaten Wonosobo/ Regional Archives and Libraries Service of Wonosobo Regency

**Tabel**  
**Table** 4.5.21**Banyaknya SDM dan Pengunjung Perpustakaan Menurut Kecamatan di Kabupaten Wonosobo, 2020**  
**Number Human Resources and Library Visitors by Subdistrict in Wonosobo Regency, 2020**

Kecamatan Subdistrict	SDM Human Resources		Pengunjung Visitor	
	Perpustakaan Desa/Kelurahan Village Library	Perpustakaan Keliling Mobile Library	Perpustakaan Desa/Kelurahan Village Library	Perpustakaan Keliling Mobile Library
(1)	(2)	(3)	(4)	(5)
Wadaslintang	-	56	-	406
Kepil	-	56	-	523
Sapuran	-	66	-	19 950
Kalibawang	-	30	-	143
Kaliwiro	-	64	-	252
Leksono	3	54	462	3 659
Sukoharjo	-	39	-	145
Selomerto	-	61	-	504
Kalikajar	-	33	-	22 742
Kertek	-	190	-	421
Wonosobo	-	92	-	6 748
Watumalang	3	30	680	1 187
Mojotengah	3	35	704	2 002
Garung	-	35	-	1 561
Kejajar	-	42	-	4 500
<b>Wonosobo</b>	<b>9</b>	<b>883</b>	<b>1 846</b>	<b>64 743</b>

Sumber/Source: Dinas Kearsipan dan Perpustakaan Daerah Kabupaten Wonosobo/ Regional Archives and Libraries Service of Wonosobo Regency



**Tabel 4.5.22** Banyaknya Koleksi Buku Perpustakaan Menurut Kecamatan di Kabupaten Wonosobo, 2019 dan 2020  
**Number of Library Book Collections by Subdistrict in Wonosobo Regency, 2019 and 2020**

Kecamatan Subdistrict	2019		2020	
	Perpustakaan Desa/Kelurahan Village Library	Perpustakaan Keliling Mobile Library	Perpustakaan Desa/Kelurahan Village Library	Perpustakaan Keliling Mobile Library
(1)	(2)	(3)	(4)	(5)
Wadasintang	1 588	300	2 814	-
Kepil	869	350	1 260	-
Sapuran	721	250	14 449	-
Kalibawang	89	250	350	-
Kaliwiro	1 566	350	2 234	-
Leksono	408	250	860	-
Sukoharjo	555	300	1 859	-
Selomerto	2 157	300	3 502	-
Kalikajar	530	300	2 246	-
Kertek	1 944	250	9 024	-
Wonosobo	6 528	350	16 347	-
Watumalang	2 168	200	3 163	-
Mojoengah	2 681	250	2 435	-
Garung	1 276	200	3 580	-
Kejajar	222	300	162	-
<b>Wonosobo</b>	<b>23 302</b>	<b>4 200</b>	<b>64 285</b>	<b>-</b>

Sumber/Source: Dinas Kearsipan dan Perpustakaan Daerah Kabupaten Wonosobo/ *Regional Archives and Libraries Service of Wonosobo Regency*

#### 4.6 KEMISKINAN POVERTY

**Tabel 4.6.1** **Garis Kemiskinan, Jumlah, dan Persentase Penduduk Miskin di Kabupaten Wonosobo, 2013–2020**  
*Poverty Line, Number, and Percentage of Poor People in Wonosobo Regency, 2013–2020*

Tahun Year	Garis Kemiskinan (rupiah/kapita/bulan) Poverty Line (rupiah/capita/month)	Jumlah Penduduk Miskin (ribu) Number of Poor People (thousand)	Persentase Penduduk Miskin Percentage of Poor People
(1)	(2)	(3)	(4)
2013	258 522	170,10	22,08
2014	267 548	165,83	21,42
2015	275 180	166,40	21,45
2016	297 422	160,10	20,53
2017	308 553	159,20	20,32
2018	323 490	138,32	17,58
2019	340 827	131,35	16,63
2020	362 683	137,64	17,36

Sumber/Source: .BPS, Survei Sosial Ekonomi Nasional Maret/BPS-Statistics Indonesia, March National Socioeconomic Survey

**Tabel 4.6.2** Indeks Kedalaman Kemiskinan dan Indeks Keparahan Kemiskinan di Kabupaten Wonosobo, 2013–2020  
**Poverty Gap Index and Poverty Severity Index in Wonosobo Regency, 2013–2020**

Tahun Year	Indeks Kedalaman Kemiskinan Poverty Gap Index	Indeks Keparahan Kemiskinan Poverty Severity Index
(1)	(2)	(3)
2013	4,26	1,25
2014	3,91	1,09
2015	4,74	1,60
2016	4,02	1,11
2017	3,85	1,10
2018	3,25	0,78
2019	2,44	0,46
2020	2,42	0,47

Sumber/Source: .BPS, Survei Sosial Ekonomi Nasional Maret/BPS-Statistics Indonesia, March National Socioeconomic Survey

# 5

# PERTANIAN AGRICULTURE



**Cabai**

Luas Panen (Ha) 4 175  
Produksi (Kw) 216 363



**Kubis**

Luas Panen (Ha) 3 696  
Produksi (Kw) 586 238



**Jahe**

Luas Panen (m2) 938 817  
Produksi (Kg) 1 174 591



**Krisan**

Luas Panen (m2) 69 750  
Produksi (Tangkai) 2 556 970



**Tembakau**

Luas Panen (Ha) 1 961  
Produksi (Kg) 1 272 356



**Kelapa**

Luas Panen (Ha) 5 132  
Produksi (Kg) 4 613 035



**PENJELASAN TEKNIS**

1. Tanaman sayuran semusim adalah tanaman sumber vitamin, garam mineral dan lain-lain yang dikonsumsi dari bagian tanaman yang berupa daun, bunga, buah dan umbinya, yang berumur kurang dari satu tahun.
2. Tanaman buah-buahan semusim adalah tanaman sumber vitamin, garam mineral dan lain-lain yang dikonsumsi dari bagian tanaman yang berupa buah, berumur kurang dari satu tahun, tidak berbentuk pohon/rumpun tetapi menjalar dan berbatang lunak.
3. Tanaman buah-buahan tahunan adalah tanaman sumber vitamin, garam mineral dan lain-lain yang dikonsumsi dari bagian tanaman yang berupa buah dan merupakan tanaman tahunan.
4. Tanaman sayuran tahunan adalah tanaman sumber vitamin, garam mineral dan lain-lain yang dikonsumsi dari bagian tanaman yang berupa daun dan atau buah yang berumur lebih dari satu tahun.
5. Tanaman biofarmaka adalah tanaman yang bermanfaat untuk obat-obatan, kosmetik dan kesehatan yang dikonsumsi atau digunakan dari bagian-bagian tanaman seperti daun, batang, buah, umbi (rimpang) ataupun akar.
6. Tanaman hias adalah tanaman yang mempunyai nilai keindahan

**TECHNICAL NOTES**

1. *Seasonal vegetables plants are plants which contained of vitamin, mineral salt, etc, and consumed from part of plant in the form of leaf, flower, fruit and root with the age of less than one year.*
2. *Seasonal fruits plants are plants which contained of vitamin, mineral salt, etc, and consumed from the part of plant in the form of fruits. These plants are creeps with the age of less than one year.*
3. *Annual fruits plants are plants as source of vitamin, contained mineral salt, etc, which are consumed from part of the plant in the form of fruits and more than one year of age.*
4. *Annual vegetable plants are plants as source of vitamin, contained mineral salt, etc, which are consumed from part of the plant in the form of vegetable and more than one year of age.*
5. *Medicinal plants are plants which are useful for medicine. It is consumed from part of the plants, either in the form of leaf, flower, fruit, tuber or root.*
6. *Ornamental plants are plants which have a beauty value, either*

- baik bentuk, warna daun, tajuk maupun bunganya, sering digunakan untuk penghias pekarangan dan lain sebagainya.
7. Luas panen adalah luas tanam-an sayuran, buah-buahan, biofarmaka dan tanaman hias yang yang diambil hasilnya/dipanen pada periode pelaporan.
  8. Luas panen untuk tanaman sayuran: luas tanaman yang dipanen sekaligus/habis/dibongkar dan luas tanaman yang dipanen berkali-kali (lebih dari satu kali)/belum habis.
  9. Tanaman yang dipanen sekaligus/habis/dibongkar adalah tanaman yang sehabis panen langsung dibongkar/dicabut.
  10. Tanaman yang dipanen berkali-kali (lebih dari satu kali)/belum habis adalah tanaman yang pemanenannya lebih dari satu kali dan biasanya dibongkar apabila panen terakhir sudah tidak memadai lagi.
  11. Produksi adalah hasil menurut bentuk produk dari setiap tanaman sayuran, buah-buahan, biofarmaka dan tanaman hias yang diambil berdasarkan luas yang dipanen pada bulan/triwulan laporan.
- in shape, colour of leaf, crown of flower, and they are often used as a yard decorator.*
7. *Harvested area is vegetable, fruit, medicinal and ornamental plant of crop being harvested for period of report.*
  8. *Harvested area of vegetables: entirely plant harvested/demolished and plant harvested several times/undemolished.*
  9. *Entirely plant harvested/demolished are the plant usually harvested once and demolished to be substituted by other plants.*
  10. *Plant harvested several times/undemolished are plant usually harvested more than once and being demolished after the harvested is economically not profitable.*
  11. *Production is the standard production quantity form of vegetable, fruit, medicinal and ornamental plant based on harvested area reported monthly / quarterly.*

**ULASAN**

Sub sektor hortikultura mencakup tanaman sayuran, tanaman buah-buahan, tanaman biofarmaka dan tanaman hias. Produktivitas tertinggi tanaman sayuran pada tahun 2020 didominasi oleh tanaman kubis sebesar 586 238 kwintal. Tanaman buah-buahan yang mempunyai produksi terbesar adalah salak, dengan nilai produksi sebesar 549 283 ton.

Jenis tanaman biofarmaka dengan produksi terbesar pada tahun 2020 adalah kapulaga dengan nilai produksi sebesar 3 047 167 kg. Untuk tanaman hias terbesar pada tahun 2020 yaitu krisan dengan nilai produksi sebesar 2 556 970 tangkai.

Terdapat beberapa jenis tanaman perkebunan yang ditanam masyarakat Kabupaten Wonosobo. Jenis tanaman perkebunan terluas yang tercatat pada tahun 2020 adalah Kelapa seluas 5 138,40 Ha dengan produksi sebanyak 4 613 035 ton. Jenis tanaman perkebunan dengan luas area tanam paling kecil yaitu teh seluas 69,40 Ha dengan nilai produksi sebesar 89 780 ton.

**DESCRIPTION**

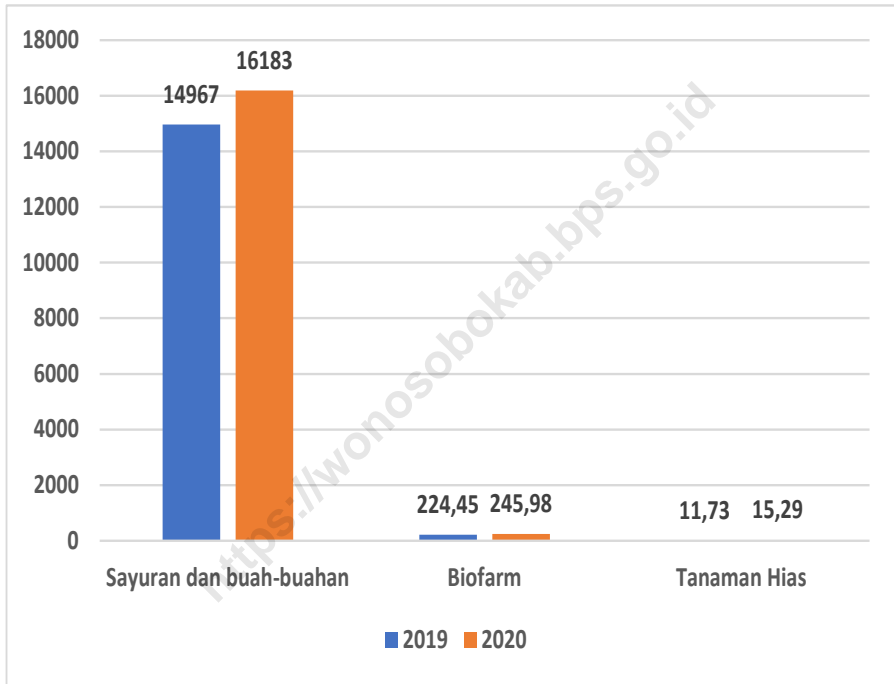
*The horticulture sub-sector includes vegetables, fruit plants, biopharmaceuticals and ornamental plants. The highest productivity of vegetable crops in 2020 was dominated by cabbage, amounting to 586 238 quintals. Fruit plants that have the largest production are salak, with a production value of 549 283 tons.*

*The type of biopharmaceutical plant with the largest production in 2020 is cardamom with a production value of 3 047 167 kg. The largest ornamental plant in 2020 is chrysanthemum with a production value of 2 556 970 stalks.*

*There are several types of plantation crops planted by the people of Wonosobo Regency. The widest type of plantation crop recorded in 2020 is coconut with an area of 5 138.40 hectares with a production of 4 613 035 tons. The type of plantation with the smallest planting area is tea with an area of 69.40 hectares with a production value of 89 780 tons.*



**Gambar 5.1** Luas Area Tanam menurut Jenis Tanaman (Ha), 2019 dan 2020  
**Figures 5.1** Area of Planted by Plant Type (Ha), 2019 and 2020



Sumber/Source: BPS, Statistik Pertanian Hortikultura SPH-SBS/BPS-Statistics Indonesia, Agricultural Statistic for Horticulture SPH-SBS

## 5.1 HORTIKULTURA

### HORTICULTURE

**Tabel** 5.1.1 **Luas Panen Tanaman Sayuran Menurut Kecamatan dan Jenis Tanaman di Kabupaten Wonosobo, 2019 dan 2020**  
**Table** 5.1.1 **Harvested Area of Vegetables by Subdistrict and Kind of Plant in Wonosobo Regency, 2019 and 2020**

Kecamatan Subdistrict	Bawang Merah Shallot (ha/ ha)		Cabai Besar Chili/Big chili (ha/ ha)	
	2019	2020*	2019	2020*
(1)	(2)	(3)	(4)	(5)
Wadaslintang	-	-	18	23
Kepil	-	-	131	198
Sapuran	-	-	164	173
Kalibawang	-	-	33	28
Kaliwiro	-	-	20	49
Leksono	-	-	21	19
Sukoharjo	-	-	23	27
Selomerto	1	-	51	51
Kalikajar	4	-	261	321
Kertek	12	1	26	27
Wonosobo	1	-	21	25
Watumalang	1	-	61	206
Mojotengah	2	-	273	308
Garung	1	-	406	432
Kejajar	6	8	7	13
<b>Wonosobo</b>	<b>28</b>	<b>9</b>	<b>1516</b>	<b>1900</b>

Lanjutan Tabel/Continued Table 5.1.1

Kecamatan Subdistrict	Cabai Rawit Chili/Cayenne Pepper (ha/ ha)		Kentang Potato (ha/ ha)	
	2019	2020*	2019	2020*
(1)	(6)	(7)	(8)	(9)
Wadaslintang	27	22	-	-
Kepil	135	155	9	12
Sapuran	233	243	5	12
Kalibawang	28	35	-	-
Kaliwiro	26	51	-	-
Leksono	16	13	-	-
Sukoharjo	15	22	-	-
Selomerto	48	50	-	-
Kalikajar	248	370	131	106
Kertek	213	217	-	-
Wonosobo	139	101	-	-
Watumalang	103	128	-	-
Mojotengah	465	632	6	-
Garung	233	236	464	444
Kejajar	-	-	2 908	2 887
<b>Wonosobo</b>	<b>1 929</b>	<b>2 275</b>	<b>3 523</b>	<b>3 461</b>

Lanjutan Tabel/Continued Table 5.1.1

Kecamatan Subdistrict	Kubis Cabbage (ha/ ha)		Tomat Tomato (ha/ ha)	
	2019	2020*	2019	2020*
(1)	(10)	(11)	(12)	(13)
Wadaslintang	-	-	-	-
Kepil	19	32	14	27
Sapuran	152	177	42	44
Kalibawang	-	-	-	-
Kaliwiro	-	-	-	-
Leksono	-	-	-	-
Sukoharjo	-	-	-	7
Selomerto	-	-	46	41
Kalikajar	401	302	287	169
Kertek	233	223	12	13
Wonosobo	36	38	-	4
Watumalang	110	300	17	17
Mojotengah	134	126	49	60
Garung	494	556	195	234
Kejajar	2 021	1 942	-	-
<b>Wonosobo</b>	<b>3 600</b>	<b>3 696</b>	<b>662</b>	<b>616</b>

Lanjutan Tabel/Continued Table 5.1.1

Kecamatan Subdistrict	Bawang Putih Garlic (ha/ ha)		Bawang Daun Scallion (ha/ ha)		Petsai/Sawi Chinese Cabbage/ Mustard Green (ha/ ha)	
	2019	2020 <sup>x</sup>	2019	2020 <sup>x</sup>	2019	2020 <sup>x</sup>
(1)	(14)	(15)	(16)	(17)	(18)	(19)
Wadaslintang	-	-	-	-	-	-
Kepil	14	3	88	147	12	12
Sapuran	39	-	1 580	1 678	26	26
Kalibawang	-	-	-	-	-	-
Kaliwiro	-	-	-	-	-	-
Leksono	-	-	-	-	-	-
Sukoharjo	-	-	-	-	-	-
Selomerto	-	-	46	39	-	-
Kalikajar	20	222	427	493	373	328
Kertek	61	138	85	76	75	75
Wonosobo	-	-	32	28	32	32
Watumalang	134	91	24	35	19	37
Mojotengah	1	10	62	97	67	79
Garung	108	76	359	379	249	286
Kejajar	15	39	330	340	93	76
<b>Wonosobo</b>	<b>392</b>	<b>579</b>	<b>3 033</b>	<b>3 312</b>	<b>946</b>	<b>951</b>

Catatan/Note: Angka Sementara (ASEM)/ Preliminary Figures

Sumber/Source: BPS, Statistik Pertanian Hortikultura SPH-SBS/BPS-Statistics Indonesia, Agricultural Statistic for Horticulture SPH-SBS

**Tabel**  
**Table** 5.1.2

**Produksi Tanaman Sayuran Menurut Kecamatan dan Jenis Tanaman di Kabupaten Wonosobo (kuintal), 2019 dan 2020**

*Production of Vegetables by Subdistrict and Kind of Plant in Wonosobo Regency (quintal), 2019 and 2020*

Kecamatan Subdistrict	Bawang Merah Shallot		Cabai Besar Chili/Big Chili	
	2019	2020*	2019	2020*
(1)	(2)	(3)	(4)	(5)
Wadaslintang	-	-	1 415	1 859
Kepil	-	-	8 165	18 276
Sapuran	-	-	9 028	9 653
Kalibawang	-	-	1 954	1 104
Kaliwiro	-	-	1 329	2 901
Leksono	-	-	1 323	1 157
Sukoharjo	-	-	1 397	1 600
Selomerto	52	-	2 971	3 214
Kalikajar	212	-	19 070	25 198
Kertek	659	2	1 715	1 986
Wonosobo	59	-	1 185	1 540
Watumalang	58	-	5 282	16 613
Mojotengah	119	-	16 880	19 793
Garung	65	-	23 227	21 731
Kejajar	346	462	1 234	1 616
<b>Wonosobo</b>	<b>1 570</b>	<b>464</b>	<b>96 175</b>	<b>128 241</b>

Lanjutan Tabel/Continued Table 5.1.2

Kecamatan Subdistrict	Cabai Rawit Chili/Cayenne Pepper		Kentang Potato	
	2019	2020*	2019	2020*
(1)	(6)	(7)	(8)	(9)
Wadaslintang	1 298	1 720	-	-
Kepil	4 399	7 306	1 031	1 197
Sapuran	6 821	6 307	661	1 478
Kalibawang	907	1 014	-	-
Kaliwiro	863	1 438	-	-
Leksono	501	386	-	-
Sukoharjo	748	848	-	-
Selomerto	1 513	2 272	-	-
Kalikajar	8 949	13 765	19 683	14 841
Kertek	6 210	5 844	-	-
Wonosobo	3 546	2 328	-	-
Watumalang	7 113	7 815	-	-
Mojotengah	15 005	21 857	905	-
Garung	9 043	15 222	74 240	71 040
Kejajar	-	-	447 060	445 166
<b>Wonosobo</b>	<b>66 916</b>	<b>88 122</b>	<b>543 580</b>	<b>533 722</b>

Lanjutan Tabel/Continued Table 5.1.2

Kecamatan Subdistrict	Kubis Cabbage		Tomat Tomato	
	2019	2020*	2019	2020*
	(1)	(10)	(12)	(13)
Wadaslintang	-	-	-	-
Kepil	2 949	5 659	2 996	8 455
Sapuran	23 776	22 005	4 203	4 214
Kalibawang	-	-	-	-
Kaliwiro	-	-	-	-
Leksono	-	-	-	-
Sukoharjo	-	-	-	685
Selomerto	-	-	5 897	4 723
Kalikajar	71 645	54 017	41 515	26 000
Kertek	38 768	37 313	1 224	1 213
Wonosobo	6 373	6 672	-	525
Watumalang	21 370	52 740	1 932	2 260
Mojotengah	21 376	13 139	7 038	8 189
Garung	93 107	101 499	24 289	31 775
Kejajar	341 380	293 194	-	-
<b>Wonosobo</b>	<b>620 744</b>	<b>586 238</b>	<b>89 094</b>	<b>88 039</b>



Lanjutan Tabel/Continued Table 5.1.2

Kecamatan Subdistrict	Bawang Putih Garlic		Bawang Daun Scallion		Petsai/Sawi Chinese Cabbage/ Mustard Green	
	2019	2020 <sup>x</sup>	2019	2020 <sup>x</sup>	2019	2020 <sup>x</sup>
(1)	(14)	(15)	(16)	(17)	(18)	(19)
Wadaslintang	-	-	-	-	-	-
Kepil	837	192	10 858	17 566	1 091	1 093
Sapuran	2 271	-	167 048	175 642	2 888	2 869
Kalibawang	-	-	-	-	-	-
Kaliwiro	-	-	-	-	-	-
Leksono	-	-	-	-	-	-
Sukoharjo	-	-	-	-	-	-
Selomerto	-	-	5 575	4 463	-	-
Kalikajar	1 203	13 224	47 642	56 183	39 799	37 290
Kertek	3 631	7 410	9 690	8 604	13 541	14 907
Wonosobo	-	-	3 852	3 276	3 232	3 231
Watumalang	7 218	5 042	2 573	3 361	1 800	3 363
Mojotengah	58	456	7 338	10 212	6 494	7 969
Garung	5 790	6 463	42 294	43 964	24 651	29 314
Kejajar	861	2 229	37 984	37 555	10 215	8 253
<b>Wonosobo</b>	<b>21 869</b>	<b>35 016</b>	<b>334 854</b>	<b>360 826</b>	<b>103 711</b>	<b>108 289</b>

Catatan/Note: Angka Sementara (ASEM)/ Preliminary Figures

Sumber/Source: BPS, Statistik Pertanian Hortikultura SPH-SBS/BPS-Statistics Indonesia, Agricultural Statistic for Horticulture SPH-SBS

**Tabel**  
**Table** 5.1.3

**Luas Panen Tanaman Sayuran dan Buah-buahan Semusim Menurut Jenis Tanaman di Kabupaten Wonosobo (ha), 2017–2020**

**Harvested Area of Seasonal Vegetables and Fruits by Kind of Plant in Wonosobo Regency (ha), 2017–2020**

Jenis Tanaman Kind of Plants	2017	2018	2019	2020 <sup>x</sup>
(1)	(2)	(3)	(4)	(5)
<b>Sayuran/Vegetables:</b>				
Bawang Merah/ <i>Shallots</i>	13	5	28	9
Bawang Putih/ <i>Garlic</i>	36	38	392	579
Cabai Besar/ <i>Chili/Big Chili</i>	1 525	1 375	1 516	1 900
Cabai Rawit/ <i>Chili/Cayenne Pepper</i>	1 916	1 793	1 929	2 275
Kentang/ <i>Potato</i>	3 467	3 511	3 523	3 461
Kubis/ <i>Cabbage</i>	3 613	3 772	3 600	3 696
Bawang Daun/ <i>Scallion</i>	3 073	3 272	3 033	3 312
Petsai/ <i>Sawi/Chinese Cabbage/ Mustard Green</i>	948	998	946	951
<b>Buah-buahan/Fruits:</b>				
Semangka/ <i>Watermelon</i>	2	-	-	-
Stroberi/ <i>Strawberry</i>	-	-	-	-

Catatan/Note: Angka Sementara (ASEM)/ Preliminary Figures

Sumber/Source: BPS, Statistik Pertanian Hortikultura SPH-SBS/BPS-Statistics Indonesia, Agricultural Statistic for Horticulture SPH-SBS

**Tabel** 5.1.4 **Produksi Tanaman Sayuran dan Buah-buahan Semusim Menurut Jenis Tanaman di Kabupaten Wonosobo (kuintal), 2017–2020**  
**Production of Seasonal Vegetables and Fruits by Kind of Plant in Wonosobo Regency (quintal), 2017–2020**

Jenis Tanaman Kind of Plants	2017	2018	2019	2020*
(1)	(2)	(3)	(4)	(5)
<b>Sayuran/Vegetables:</b>				
Bawang Merah/ <i>Shallots</i>	750	290	1 570	464
Bawang Putih/ <i>Garlic</i>	2 129	2 269	21 869	35 016
Cabai Besar/ <i>Chili/Big Chili</i>	97 555	87 965	96 175	128 241
Cabai Rawit/ <i>Chili/Cayenne Pepper</i>	63 776	59 743	66 916	88 122
Kentang/ <i>Potato</i>	557 506	542 649	543 580	533 722
Kubis/ <i>Cabbage</i>	623 032	654 353	620 744	586 238
Bawang Daun/ <i>Scallion</i>	336 622	357 048	334 854	360 826
Petsai/ <i>Sawi/Chinese Cabbage/ Mustard Green</i>	106 353	109 403	103 711	108 289
<b>Buah–buahan/Fruits:</b>				
Semangka/ <i>Watermelon</i>	220	-	-	-
Stroberi/ <i>Strawberry</i>	-	-	-	-

Catatan/Note: Angka Sementara (ASEM)/ Preliminary Figures

Sumber/Source: BPS, Statistik Pertanian Hortikultura SPH-SBS/BPS-Statistics Indonesia, Agricultural Statistic for Horticulture SPH-SBS

**Tabel**  
**Table** 5.1.5**Luas Panen Tanaman Biofarmaka Menurut Kecamatan dan Jenis Tanaman di Kabupaten Wonosobo (m<sup>2</sup>), 2019 dan 2020**  
*Harvested Area of Medicinal Plants by Subdistrict and Kind of Plant in Wonosobo Regency (m<sup>2</sup>), 2019 and 2020*

Kecamatan Subdistrict	Jahe Ginger		Laos/Lengkuas Galanga		Kencur East Indian Galangal	
	2019	2020*	2019	2020*	2019	2020*
(1)	(2)	(3)	(4)	(5)	(6)	(7)
Wadaslintang	5 896	10 685	-	-	-	-
Kepil	55 000	65 000	-	-	-	-
Sapuran	2 400	2 800	-	-	-	-
Kalibawang	30 835	13 358	-	-	440	70
Kaliwiro	684 140	826 675	-	-	-	-
Leksono	8 432	11 299	-	-	-	-
Sukoharjo	-	-	-	-	-	-
Selomerto	-	-	-	-	-	-
Kalikajar	-	-	-	-	-	-
Kertek	-	-	-	-	-	-
Wonosobo	8 000	-	-	-	-	-
Watumalang	6 800	9 000	-	-	-	-
Mojotengah	-	-	-	-	-	-
Garung	-	-	-	-	-	-
Kejajar	-	-	-	-	-	-
<b>Wonosobo</b>	<b>801 503</b>	<b>938 817</b>	<b>-</b>	<b>-</b>	<b>440</b>	<b>70</b>

Lanjutan Tabel/Continued Table 5.1.5

Kecamatan Subdistrict	Kunyit Turmeric		Kapulaga Java Cardamom (m <sup>2</sup> / m <sup>2</sup> )		Mahkota Dewa Phaleria Macrocarpa (pohon/tree)	
	2019	2020 <sup>x</sup>	2019	2020 <sup>x</sup>	2019	2020 <sup>x</sup>
(1)	(8)	(9)	(10)	(11)	(12)	(13)
Wadaslintang	-	-	9 529	105 297	-	-
Kepil	12 500	17 500	34 000	30 500	-	-
Sapuran	-	-	24 100	29 600	-	13
Kalibawang	843	190	57 448	12 293	-	-
Kaliwiro	-	-	1 040 091	1 075 770	-	-
Leksono	-	-	25 437	18 872	-	-
Sukoharjo	-	-	4 120	1 133	-	-
Selomerto	-	-	135 650	135 650	-	-
Kalikajar	-	-	14 879	6 200	-	-
Kertek	-	-	-	-	-	-
Wonosobo	-	-	-	-	-	-
Watumalang	1 950	2 000	4 000	15 000	-	-
Mojotengah	-	-	77 698	70 933	-	-
Garung	-	-	-	-	-	-
Kejajar	-	-	-	-	-	-
<b>Wonosobo</b>	<b>15 293</b>	<b>19 690</b>	<b>1 426 952</b>	<b>1 501 248</b>	<b>-</b>	<b>13</b>

Catatan/Note: Angka Sementara (ASEM)/ Preliminary Figures

Sumber/Source: BPS, Statistik Pertanian Hortikultura SPH-SBS/BPS-Statistics Indonesia, Agricultural Statistic for Horticulture SPH-SBS

**Tabel**  
**Table** 5.1.6

**Produksi Tanaman Biofarmaka Menurut Kecamatan dan Jenis Tanaman di Kabupaten Wonosobo (kg), 2019 dan 2020**

*Production of Medicinal Plants by Subdistrict and Kind of Plant in Wonosobo Regency (kg), 2019 and 2020*

Kecamatan Subdistrict	Jahe Ginger		Laos/Lengkuas Galanga		Kencur East Indian Galangal	
	2019	2020*	2019	2020*	2019	2020*
(1)	(2)	(3)	(4)	(5)	(6)	(7)
Wadaslintang	13 278	34 146	-	-	-	-
Kepil	58 150	130 000	-	-	-	-
Sapuran	1 680	1 968	-	-	-	-
Kalibawang	51 291	3 250	-	-	332	420
Kaliwiro	696 708	987 095	-	-	-	-
Leksono	8 906	10 662	-	-	-	-
Sukoharjo	-	-	-	-	-	-
Selomerto	-	-	-	-	-	-
Kalikajar	-	-	-	-	-	-
Kertek	-	-	-	-	-	-
Wonosobo	6 855	-	-	-	-	-
Watumalang	5 644	7 470	-	-	-	-
Mojotengah	-	-	-	-	-	-
Garung	-	-	-	-	-	-
Kejajar	-	-	-	-	-	-
<b>Wonosobo</b>	<b>842 512</b>	<b>1 174 591</b>	<b>-</b>	<b>-</b>	<b>332</b>	<b>420</b>

Lanjutan Tabel/Continued Table 5.1.6

Kecamatan Subdistrict	Kunyit Turmeric		Kapulaga Java Cardamom (m <sup>2</sup> / m <sup>2</sup> )		Mahkota Dewa Phaleria Macrocarpa (pohon/tree)	
	2019	2020 <sup>a</sup>	2019	2020 <sup>a</sup>	2019	2020 <sup>a</sup>
(1)	(8)	(9)	(10)	(11)	(12)	(13)
Wadaslintang	-	-	289 824	107 874	-	-
Kepil	20 400	35 000	137 669	41 458	-	-
Sapuran	-	-	62 597	95 015	-	412
Kalibawang	693	640	19 493	52 980	-	-
Kaliwiro	-	-	1 937 666	1 995 712	-	-
Leksono	-	-	29 996	22 296	-	-
Sukoharjo	-	-	6 998	2 355	-	-
Selomerto	-	-	511 580	508 730	-	-
Kalikajar	-	-	19 355	5 428	-	-
Kertek	-	-	-	-	-	-
Wonosobo	-	-	-	-	-	-
Watumalang	1 550	1 600	9 240	26 500	-	-
Mojotengah	-	-	209 532	188 819	-	-
Garung	-	-	-	-	-	-
Kejajar	-	-	-	-	-	-
<b>Wonosobo</b>	<b>22 643</b>	<b>37 240</b>	<b>3 233 950</b>	<b>3 047 167</b>	<b>-</b>	<b>412</b>

Catatan/Note: Angka Sementara (ASEM)/ Preliminary Figures

Sumber/Source: BPS, Statistik Pertanian Hortikultura SPH-SBS/BPS-Statistics Indonesia, Agricultural Statistic for Horticulture SPH-SBS

**Tabel 5.1.7** Luas Panen Tanaman Biofarmaka Menurut Jenis Tanaman di Kabupaten Wonosobo (m<sup>2</sup>), 2017–2020  
**Harvested Area of Medicinal Plants by Kind of Plant in Wonosobo Regency (m<sup>2</sup>), 2017–2020**

Jenis Tanaman Kind of Plants	2017	2018	2019	2020*
(1)	(2)	(3)	(4)	(5)
Jahe/ <i>Ginger</i>	896 749	1 631 172	801 503	938 817
Kencur/ <i>East Indian Galangal</i>	439	620	440	70
Kunyit/ <i>Turmeric</i>	30 686	31 930	15 293	19 690
Laos/Lengkuas/ <i>Galanga</i>	-	-	-	-
Kapulaga/ <i>Java Cardamom</i>	895 168	1 364 227	1 426 952	1 501 248
Temulawak/ <i>Java Turmeric</i>	450	520	345	-

Catatan/Note: Angka Sementara (ASEM)/ Preliminary Figures

Sumber/Source: BPS, Statistik Pertanian Hortikultura SPH-SBS/BPS-Statistics Indonesia, Agricultural Statistic for Horticulture SPH-SBS



**Tabel 5.1.8** **Produksi Tanaman Biofarmaka Menurut Jenis Tanaman di Kabupaten Wonosobo (kg), 2017–2020**  
**Production of Medicinal Plants by Kind of Plant in Wonosobo Regency (kg), 2017–2020**

Jenis Tanaman Kind of Plants	2017	2018	2019	2020*
(1)	(2)	(3)	(4)	(5)
Jahe/Ginger	1 285 408	1 553 079	842 512	1 174 591
Kencur/East Indian Galangal	195	503	332	420
Kunyit/Turmeric	45 499	24 126	22 643	37 240
Laos/Lengkuas/Galanga	-	-	-	-
Kapulaga/ Java Cardamom	2 912 031	3 423 780	3 233 950	3 047 167
Temulawak/ Java Turmeric	280	455	221	-

Catatan/Note: Angka Sementara (ASEM)/ Preliminary Figures

Sumber/Source: BPS, Statistik Pertanian Hortikultura SPH-SBS/BPS-Statistics Indonesia, Agricultural Statistic for Horticulture SPH-SBS

**Tabel**  
**Table** 5.1.9**Luas Panen Tanaman Hias Menurut Kecamatan dan Jenis Tanaman di Kabupaten Wonosobo (m<sup>2</sup>), 2019 dan 2020**  
**Harvested Area of Ornamental Plants by Subdistrict and Kind of Plant in Wonosobo Regency (m<sup>2</sup>), 2019 and 2020**

Kecamatan Subdistrict	Anggrek/ <i>Orchid</i>		Krisan/ <i>Chrysantemum</i>		Mawar/ <i>Rose</i>	
	2019	2020 <sup>x</sup>	2019	2020 <sup>x</sup>	2019	2020 <sup>x</sup>
(1)	(2)	(3)	(4)	(5)	(6)	(7)
Wadaslintang	-	-	-	-	-	-
Kepil	-	-	-	-	-	-
Sapuran	-	-	-	-	-	-
Kalibawang	-	-	-	-	-	-
Kaliwiro	-	-	-	-	-	-
Leksono	-	-	-	-	-	-
Sukoharjo	-	-	-	-	-	-
Selomerto	-	-	-	-	900	1 280
Kalikajar	-	-	-	-	-	-
Kertek	-	-	-	-	-	-
Wonosobo	-	-	450	450	-	-
Watumalang	-	-	-	-	-	-
Mojotengah	-	-	-	-	-	-
Garung	-	-	36 000	69 300	-	-
Kejajar	-	-	-	-	-	-
<b>Wonosobo</b>	<b>-</b>	<b>-</b>	<b>36 450</b>	<b>69 750</b>	<b>900</b>	<b>1 280</b>

Lanjutan Tabel/*Continued Table 5.1.9*

Kecamatan Subdistrict	Sedap Malam/ <i>Tuberose</i>		Pakis/ <i>Leather Leaf Fern</i>		Philodendron/ <i>Philodendron</i>	
	2019	2020*	2019	2020*	2019	2020*
(1)	(8)	(9)	(10)	(11)	(12)	(13)
Wadaslintang	-	-	-	-	-	-
Kepil	-	-	79 000	81 000	-	-
Sapuran	-	-	-	-	-	-
Kalibawang	-	-	-	-	-	-
Kaliwiro	-	-	-	-	-	-
Leksono	-	-	-	-	-	-
Sukoharjo	-	-	-	-	-	-
Selomerto	-	-	-	-	-	-
Kalikajar	-	-	-	-	-	-
Kertek	-	-	-	-	-	-
Wonosobo	-	-	-	-	-	-
Watumalang	-	-	-	-	-	-
Mojotengah	-	-	-	-	-	-
Garung	-	-	-	-	900	900
Kejajar	-	-	-	-	-	-
<b>Wonosobo</b>	<b>-</b>	<b>-</b>	<b>79 000</b>	<b>81 000</b>	<b>900</b>	<b>900</b>

 Catatan/Note: Angka Sementara (ASEM)/ *Preliminary Figures*

 Sumber/Source: BPS, Statistik Pertanian Hortikultura SPH-SBS/BPS-*Statistics Indonesia, Agricultural Statistic for Horticulture SPH-SBS*

**Tabel**  
**Table** 5.1.10

**Produksi Tanaman Hias Menurut Kecamatan dan Jenis Tanaman di Kabupaten Wonosobo (tangkai), 2019 dan 2020**  
*Production of Ornamental Plants by Subdistrict and Kind of Plant in Wonosobo Regency (stalks), 2019 and 2020*

Kecamatan Subdistrict	Anggrek/ <i>Orchid</i>		Krisan/ <i>Chrysantemum</i>		Mawar/ <i>Rose</i>	
	2019	2020 <sup>x</sup>	2019	2020 <sup>x</sup>	2019	2020 <sup>x</sup>
(1)	(2)	(3)	(4)	(5)	(6)	(7)
Wadaslintang	-	-	-	-	-	-
Kepil	-	-	-	-	-	-
Sapuran	-	-	-	-	-	-
Kalibawang	-	-	-	-	-	-
Kaliwiro	-	-	-	-	-	-
Leksono	-	-	-	-	-	-
Sukoharjo	-	-	-	-	-	-
Selomerto	-	-	-	-	28 450	29 540
Kalikajar	-	-	-	-	-	-
Kertek	-	-	-	-	-	-
Wonosobo	-	-	79 960	19 670	-	-
Watumalang	-	-	-	-	-	-
Mojotengah	-	-	-	-	-	-
Garung	-	-	2 542 200	2 537 300	-	-
Kejajar	-	-	-	-	-	-
<b>Wonosobo</b>	-	-	<b>2 622 160</b>	<b>2 556 970</b>	<b>28 450</b>	<b>29 540</b>

Lanjutan Tabel/Continued Table 5.1.10

Kecamatan Subdistrict	Sedap Malam/Tuberose		Pakis/ Leather Leaf Fern		Philodendron/ Philodendron	
	2019	2020*	2019	2020*	2019	2020*
(1)	(8)	(9)	(10)	(11)	(12)	(13)
Wadaslintang	-	-	-	-	-	-
Kepil	-	-	599 000	641 500	-	-
Sapuran	-	-	-	-	-	-
Kalibawang	-	-	-	-	-	-
Kaliwiro	-	-	-	-	-	-
Leksono	-	-	-	-	-	-
Sukoharjo	-	-	-	-	-	-
Selomerto	-	-	-	-	-	-
Kalikajar	-	-	-	-	-	-
Kertek	-	-	-	-	-	-
Wonosobo	-	-	-	-	-	-
Watumalang	-	-	-	-	-	-
Mojotengah	-	-	-	-	-	-
Garung	-	-	-	-	20 100	28 100
Kejajar	-	-	-	-	-	-
<b>Wonosobo</b>	<b>-</b>	<b>-</b>	<b>599 000</b>	<b>641 500</b>	<b>20 100</b>	<b>28 100</b>

Catatan/Note: Angka Sementara (ASEM)/ Preliminary Figures

Sumber/Source: BPS, Statistik Pertanian Hortikultura SPH-SBS/BPS-Statistics Indonesia, Agricultural Statistic for Horticulture SPH-SBS

**Tabel**  
**Table** 5.1.11

**Luas Panen Tanaman Hias Menurut Jenis Tanaman di  
Kabupaten Wonosobo (m<sup>2</sup>), 2017–2020**  
**Harvested Area of Ornamental Plants by Kind of Plant in  
Wonosobo Regency (m<sup>2</sup>), 2017–2020**

Jenis Tanaman Kind of Plants	2017	2018	2019	2020 <sup>x</sup>
(1)	(2)	(3)	(4)	(5)
Anggrek/ <i>Orchid</i>	...	200	-	-
Krisan/ <i>Chrysantemum</i>	...	36 000	36 450	69 750
Mawar/ <i>Rose</i>	...	900	900	1 280
Sedap Malam/ <i>Tuberose</i>	-	-	-	-
Pakis/ <i>Leather Leaf Fern</i>	...	158 000	79 000	81 000
Philodendron/ <i>Philodendron</i>	...	1 500	900	900

Catatan/Note: Angka Sementara (ASEM)/ Preliminary Figures

Sumber/Source: BPS, Statistik Pertanian Hortikultura SPH-SBS/BPS-Statistics Indonesia, Agricultural Statistic for Horticulture SPH-SBS

**Tabel** 5.1.12 **Produksi Tanaman Hias Menurut Jenis Tanaman di Kabupaten Wonosobo (tangkai), 2017–2020**  
**Table** 5.1.12 **Production of Ornamental Plants by Kind of Plant in Wonosobo Regency (stalks), 2017–2020**

Jenis Tanaman Kind of Plants	2017	2018	2019	2020 <sup>x</sup>
(1)	(2)	(3)	(4)	(5)
Anggrek/ <i>Orchid</i>	5 150	1 000	-	-
Krisan/ <i>Chrysantemum</i>	1 102 810	1 790 736	2 622 160	2 556 970
Mawar/ <i>Rose</i>	26 800	25 600	28 450	29 540
Sedap Malam/ <i>Tuberose</i>	-	-	-	-
Pakis/ <i>Leather Leaf Fern</i>	1 491 100	942 800	599 000	641 500
Philodendron/ <i>Philodendron</i>	60 100	34 500	20 100	28 100

Catatan/Note: Angka Sementara (ASEM)/ Preliminary Figures

Sumber/Source: BPS, Statistik Pertanian Hortikultura SPH-SBS/BPS-Statistics Indonesia, Agricultural Statistic for Horticulture SPH-SBS

**Tabel**  
**Table** 5.1.13

**Produksi Buah-buahan Menurut Kecamatan dan Jenis Tanaman di Kabupaten Wonosobo (kuintal), 2019 dan 2020**

*Production of Fruits by Subdistrict and Kind of Plant in Wonosobo Regency (quintal), 2019 and 2020*

Kecamatan Subdistrict	Mangga/Mango		Durian/Durian	
	2019	2020*	2019	2020*
(1)	(2)	(3)	(4)	(5)
Wadaslintang	5 976	14 614	14 908	12 539
Kepil	318	2	11 143	9 531
Sapuran	29	20	388	209
Kalibawang	248	391	1 882	-
Kaliwiro	-	-	132 329	24 675
Leksono	703	257	92 650	290 713
Sukoharjo	1 245	1 034	32 919	7 388
Selomerto	227	339	27 498	25 022
Kalikajar	247	470	378	419
Kertek	-	-	-	-
Wonosobo	-	-	176	359
Watumalang	-	-	184	68
Mojotengah	59	15	323	425
Garung	12	31	-	-
Kejajar	-	-	-	-
<b>Wonosobo</b>	<b>9 064</b>	<b>17 173</b>	<b>314 778</b>	<b>371 348</b>



Lanjutan Tabel/Continued Table 5.1.13

Kecamatan Subdistrict	Jeruk Siam/Orange/Tangerine		Pisang/Banana	
	2019	2020*	2019	2020*
(1)	(6)	(7)	(8)	(9)
Wadaslintang	187	170	10 652	11 104
Kepil	201	210	37 557	39 976
Sapuran	48	65	8 427	6 938
Kalibawang	125	-	2 605	1 988
Kaliwiro	3 626	5 724	240 826	258 397
Leksono	65	109	18 330	27 133
Sukoharjo	-	-	4 274	10 951
Selomerto	249	1 648	39 254	46 148
Kalikajar	1 102	444	21 968	20 318
Kertek	29	434	2 756	3 569
Wonosobo	15	12	1 569	1 658
Watumalang	62	825	797	1 735
Mojotengah	732	555	1 390	560
Garung	469	4 397	2 176	9 715
Kejajar	51	47	299	223
<b>Wonosobo</b>	<b>6 961</b>	<b>14 640</b>	<b>392 880</b>	<b>440 413</b>

Lanjutan Tabel/*Continued Table* 5.1.13

Kecamatan Subdistrict	Pepaya/Papaya		Salak/Snakefruit	
	2019	2020*	2019	2020*
(1)	(10)	(11)	(12)	(13)
Wadaslintang	1 408	1 477	1 486	742
Kepil	5 944	5 583	1 461	1 476
Sapuran	632	608	977	2 175
Kalibawang	287	285	542	670
Kaliwiro	6 319	6 069	3 752	6 095
Leksono	2 370	4 636	119 455	233 657
Sukoharjo	-	-	263 583	231 355
Selomerto	666	1 181	13 880	14 660
Kalikajar	1 406	248	27 516	11 904
Kertek	17	23	-	-
Wonosobo	268	224	78	62
Watumalang	364	74	15 244	43 511
Mojotengah	111	90	1 433	2 976
Garung	613	331	-	-
Kejajar	60 993	22 319	-	-
<b>Wonosobo</b>	<b>81 398</b>	<b>43 148</b>	<b>449 407</b>	<b>549 283</b>

Lanjutan Tabel/Continued Table 5.1.13

Kecamatan Subdistrict	Jambu Biji/Guava		Nangka/Cempedak/ Jackfruit	
	2019	2020*	2019	2020*
(1)			(12)	(13)
Wadaslintang	220	230	1 226	893
Kepil	10 344	9 519	2 719	1 418
Sapuran	192	192	1 282	1 399
Kalibawang	184	-	522	536
Kaliwiro	15 024	12 464	7 213	14 648
Leksono	6 645	24 907	15 056	20 693
Sukoharjo	-	-	791	285
Selomerto	3 377	3 260	9 144	9 615
Kalikajar	355	218	9 733	1 449
Kertek	59	286	24	70
Wonosobo	1 036	1 372	550	513
Watumalang	164	516	157	382
Mojotengah	1 007	996	565	561
Garung	2 216	31 851	254	782
Kejajar	208	153	41	31
<b>Wonosobo</b>	<b>41 031</b>	<b>85 964</b>	<b>49 277</b>	<b>53 275</b>

Catatan/Note: Angka Sementara (ASEM)/ Preliminary Figures

Sumber/Source: BPS, Statistik Pertanian Hortikultura SPH-SBS/BPS-Statistics Indonesia, Agricultural Statistic for Horticulture SPH-SBS

**Tabel**  
**Table** 5.1.14

**Produksi Buah–Buahan dan Sayuran Tahunan Menurut  
Jenis Tanaman di Kabupaten Wonosobo (ton), 2017–2020**  
*Production of Annual Fruits and Vegetables by Kind of Plant  
in Wonosobo Regency (ton), 2017–2020*

Jenis Tanaman Kind of Plants	2017	2018	2019	2020
(1)	(2)	(3)	(4)	(5)
<b>Buah–Buahan/Fruits:</b>				
Durian/ <i>Durian</i>	33 342	268 123	314 778	371 348
Jeruk Siam/Kepron/ <i>Orange/Tangerine</i>	7 332	7 594	6 961	14 640
Mangga/ <i>Mango</i>	3 420	2 977	9 064	17 173
Pepaya/ <i>Papaya</i>	26 496	27 299	81 398	43 148
Pisang/ <i>Banana</i>	342 863	337 943	392 880	440 413
Salak/ <i>Snakefruit</i>	467 918	466 267	449 407	549 283
Jambu Biji/ <i>Guava</i>	39 032	42 278	41 031	85 964
Nangka/Cempedak/ <i>Jackfruit</i>	33 640	38 006	49 277	53 275
<b>Sayuran/Vegetables:</b>				
Petai/ <i>Twisted Cluster Bean</i>	144 577	155 933	158 639	117 573
Melinjo/ <i>Gnetum/Melinjo</i>	5 646	4 363	3 055	5 244

Catatan/Note: Angka Sementara (ASEM)/ Preliminary Figures

Sumber/Source: BPS, Statistik Pertanian Hortikultura SPH-SBS/BPS-Statistics Indonesia, Agricultural Statistic for Horticulture SPH-SBS

**5.2 PERKEBUNAN  
ESTATE CROPS**

**Tabel 5.2.1 Luas Areal Tanaman Perkebunan Menurut Kecamatan dan Jenis Tanaman di Kabupaten Wonosobo (ha), 2019 dan 2020**  
*Planted Area of Estate Crops by Subdistrict and Type of Crops in Wonosobo Regency (ha), 2019 and 2020*

Kecamatan Subdistrict	Kelapa Sawit/Oil Palm		Kelapa/Coconut	
	2019	2020	2019	2020
(1)	(2)	(3)	(4)	(5)
Wadaslintang	...	...	1 406,99	1 406,99
Kepil	...	...	1 013,06	1 013,06
Sapuran	...	...	106,73	106,73
Kalibawang	...	...	161,45	161,45
Kaliwiro	...	...	1 309,72	1 309,72
Leksono	...	...	294,94	294,94
Sukoharjo	...	...	351,81	351,81
Selomerto	...	...	341,90	341,90
Kalikajar	...	...	101,45	101,45
Kertek	...	...	1,05	1,05
Wonosobo	...	...	14,05	14,05
Watumalang	...	...	35,25	35,25
Mojotengah	...	...	-	-
Garung	...	...	-	-
Kejajar	...	...	-	-
<b>Wonosobo</b>	...	...	<b>5 138,40</b>	<b>5 138,40</b>

Lanjutan Tabel/Continued Table 5.2.1

Kecamatan Subdistrict	Karet/Rubber		Kopi/Coffee	
	2019	2020	2019	2020
(1)	(6)	(7)	(8)	(9)
Wadaslintang	91,00	91,00	80,85	80,85
Kepil	-	-	157,04	157,04
Sapuran	-	-	297,96	297,96
Kalibawang	-	-	199,27	199,27
Kaliwiro	20,00	20,00	428,79	428,79
Leksono	-	-	109,52	109,52
Sukoharjo	-	-	260,41	260,41
Selomerto	-	-	39,72	39,72
Kalikajar	-	-	566,30	566,30
Kertek	-	-	384,23	384,23
Wonosobo	-	-	9,75	9,75
Watumalang	-	-	89,00	89,00
Mojotengah	-	-	294,20	294,20
Garung	-	-	139,27	158,85
Kejajar	-	-	94,39	92,99
<b>Wonosobo</b>	<b>111,00</b>	<b>111,00</b>	<b>3 150,70</b>	<b>3 168,88</b>

Lanjutan Tabel/Continued Table 5.2.1

Kecamatan Subdistrict	Kakao/Cocoa		Tebu/Sugar cane	
	2019	2020	2019	2020
(1)	(10)	(11)	(12)	(13)
Wadaslintang	90,60	90,60	-	-
Kepil	80,81	80,81	-	-
Sapuran	10,94	10,94	-	-
Kalibawang	13,27	13,27	-	-
Kaliwiro	139,19	139,19	-	-
Leksono	28,94	28,94	-	-
Sukoharjo	82,38	82,38	-	-
Selomerto	8,86	8,86	-	-
Kalikajar	16,00	16,00	-	-
Kertek	-	-	-	-
Wonosobo	-	-	-	-
Watumalang	8,50	8,50	-	-
Mojotengah	-	-	-	-
Garung	-	-	-	-
Kejajar	-	-	-	-
<b>Wonosobo</b>	<b>479,49</b>	<b>479,49</b>	<b>-</b>	<b>-</b>

Lanjutan Tabel/*Continued Table* 5.2.1

Kecamatan Subdistrict	Teh/Tea		Tembakau/Tobacco	
	2019	2020	2019	2020
(1)	(14)	(15)	(16)	(17)
Wadaslintang	-	-	...	-
Kepil	-	-	...	18,00
Sapuran	-	-	...	15,00
Kalibawang	-	-	...	-
Kaliwiro	-	-	...	-
Leksono	-	-	...	-
Sukoharjo	-	-	...	-
Selomerto	-	-	...	-
Kalikajar	-	-	...	-
Kertek	59,50	59,50	...	1 610,00
Wonosobo	1,75	1,75	...	-
Watumalang	-	-	...	-
Mojotengah	4,60	4,60	...	62,00
Garung	0,45	0,45	...	-
Kejajar	3,40	3,10	...	256,00
<b>Wonosobo</b>	<b>69,70</b>	<b>69,40</b>	<b>...</b>	<b>1 961,00</b>

Sumber/*Source*: Dinas Pangan, Pertanian dan Perikanan Kabupaten Wonosobo/ *Food, Agriculture and Fisheries Service of Wonosobo Regency*



**Tabel** 5.2.2 **Produksi Perkebunan Menurut Kecamatan dan Jenis Tanaman di Kabupaten Wonosobo (ton), 2019 dan 2020**  
**Table** 5.2.2 **Production of Estate by Subdistrict and Type of Crops in Wonosobo Regency (ton), 2019 and 2020**

Kecamatan Subdistrict	Kelapa Sawit/Oil Palm		Kelapa/Coconut	
	2019	2020	2019	2020
(1)	(2)	(3)	(4)	(5)
Wadaslintang	...	...	1 131 711	1 100 020
Kepil	...	...	818 070	1 636 140
Sapuran	...	...	59 111	59 950
Kalibawang	...	...	12 331	17 225
Kaliwiro	...	...	922 616	1 229 159
Leksono	...	...	162 832	29 300
Sukoharjo	...	...	41 535	202 762
Selomerto	...	...	225 674	223 724
Kalikajar	...	...	80 752	79 855
Kertek	...	...	861	865
Wonosobo	...	...	11 941	11 904
Watumalang	...	...	28 112	22 131
Mojotengah	...	...	-	-
Garung	...	...	-	-
Kejajar	...	...	-	-
<b>Wonosobo</b>	<b>...</b>	<b>...</b>	<b>3 495 546</b>	<b>4 613 035</b>

Lanjutan Tabel/*Continued Table* 5.2.2

Kecamatan Subdistrict	Karet/Rubber		Kopi/Coffee	
	2019	2020	2019	2020
(1)	(6)	(7)	(8)	(9)
Wadaslintang	7 950	8 004	22 354	22 541
Kepil	-	-	42 215	75 300
Sapuran	-	-	76 552	80 225
Kalibawang	-	-	43 442	-
Kaliwiro	3 578	4 582	99 486	132 436
Leksono	-	-	29 184	-
Sukoharjo	-	-	7 590	55 785
Selomerto	-	-	14 443	14 510
Kalikajar	-	-	-	-
Kertek	-	-	61 022	61 022
Wonosobo	-	-	3 398	3 411
Watumalang	-	-	27 669	22 684
Mojotengah	-	-	103 550	41 005
Garung	-	-	19 965	-
Kejajar	-	-	12 898	12 944
<b>Wonosobo</b>	<b>11 528</b>	<b>12 586</b>	<b>563 768</b>	<b>521 863</b>

Lanjutan Tabel/*Continued Table* 5.2.2

Kecamatan Subdistrict	Kakao/Cocoa		Tebu/Sugar cane	
	2019	2020	2019	2020
(1)	(10)	(11)	(12)	(13)
Wadaslintang	8 575	8 623	-	-
Kepil	41 329	76 824	-	-
Sapuran	264	1 966	-	-
Kalibawang	4 412	668	-	-
Kaliwiro	24 104	31 647	-	-
Leksono	6 285	2 137	-	-
Sukoharjo	35 518	27 354	-	-
Selomerto	5 789	5 818	-	-
Kalikajar	9 592	9 655	-	-
Kertek	-	-	-	-
Wonosobo	-	-	-	-
Watumalang	6 133	4 460	-	-
Mojotengah	-	-	-	-
Garung	-	-	-	-
Kejajar	-	-	-	-
<b>Wonosobo</b>	<b>142 001</b>	<b>169 152</b>	<b>-</b>	<b>-</b>

Lanjutan Tabel/*Continued Table* 5.2.2

Kecamatan Subdistrict	Teh/Tea		Tembakau/Tobacco	
	2019	2020	2019	2020
(1)	(14)	(15)	(16)	(17)
Wadaslintang	-	-	...	-
Kepil	-	-	...	11 235
Sapuran	-	-	...	9 640
Kalibawang	-	-	...	-
Kaliwiro	-	-	...	-
Leksono	-	-	...	-
Sukoharjo	-	-	...	-
Selomerto	-	-	...	-
Kalikajar	-	-	...	-
Kertek	79 171	79 105	...	1 052 791
Wonosobo	2 438	2 463	...	-
Watumalang	-	-	...	-
Mojotengah	4 185	6 038	...	39 970
Garung	620	632	...	-
Kejajar	1 573	1 542	...	158 720
<b>Wonosobo</b>	<b>87 987</b>	<b>89 780</b>	<b>...</b>	<b>1 272 356</b>

Sumber/Source: Dinas Pangan, Pertanian dan Perikanan Kabupaten Wonosobo/ *Food, Agriculture and Fisheries Service of Wonosobo Regency*



# 6

## INDUSTRI, PERTAMBANGAN DAN ENERGI *INDUSTRY, MINING AND ENERGY*

### Jumlah Pelanggan PLN

Tahun 2020  
Pelanggan 232.215  
Disalurkan (Kwh) 257.630.103

Tahun 2019  
Pelanggan 223.916  
Disalurkan (Kwh) 224.938.474



### Jumlah Pelanggan PDAM

Tahun 2020  
Pelanggan 99.530  
Disalurkan (m<sup>3</sup>) 16.909.223

Tahun 2019  
Pelanggan 96.207  
Disalurkan (m<sup>3</sup>) 17.580.053





**PENJELASAN TEKNIS**

1. Perusahaan Air Bersih adalah perusahaan/usaha yang melakukan kegiatan pengadaan, penjernihan, penyediaan dan penyaluran air bersih secara langsung melalui pipa penyalur atau mobil tangki kepada pelanggan ke rumah tangga, industri dan konsumen lainnya dengan tujuan komersial. Perusahaan/ usaha air bersih yang dicakup adalah Perusahaan Air Minum (PAM), Perusahaan Daerah Air Minum (PDAM) dan Badan Pengelola Air Minum (BPAM) maupun perusahaan/usaha swasta lainnya.
2. Perusahaan Listrik Negara adalah perusahaan yang berusaha di bidang tenaga listrik untuk kepentingan masyarakat dan negara dan meliputi usaha-usaha seperti:
  - produksi, transmisi dan distribusi tenaga listrik,
  - perencanaan dan pembangunan tenaga listrik,
  - pengusahaan dan pengembangan tenaga listrik
  - pengusahaan jasa-jasa di bidang tenaga listrik.

**TECHNICAL NOTES**

1. *Water Supply Company is a corporation/business that undertake procurement activities, purification, supply and distribution of clean water directly through pipelines or tankers to customers for domestic, industrial and other consumers with commercial purposes. Corporate/business water covered is Drinking Water Company (PAM), the Regional Water Company (PDAM) and the Drinking Water Management Agency (BPAM) and corporate/ other private business.*
2. *The State Electricity Company is a company engaged in electricity for the benefit of the community and the state and includes businesses such as:*
  - *production, transmission and distribution of electric power,*
  - *electricity planning and construction,*
  - *exploitation and development of electric power,*
  - *commercialization of services in the field of electricity.*



**ULASAN**

Data listrik yang dikumpulkan diperoleh dari Perusahaan Listrik Negara (PLN) Cabang Kabupaten Wonosobo. Adapun data yang dikumpulkan meliputi banyaknya pelanggan dan daya yang tersalurkan berdasarkan jenis pelanggan.

Pada tahun 2020, dari tabel 6.1 dapat dilihat dari jenis pelanggan urutan terbesar adalah rumah tangga sebanyak 219 774 pelanggan, sosial sebanyak 5 956 pelanggan, bisnis sebanyak 4 665 pelanggan, instansi sebanyak 1 744 pelanggan dan industri sebanyak 76 pelanggan.

Menurut urutan daya terbesar disalurkan adalah rumah tangga sebesar 190 316 926 Kwh diikuti oleh industri sebesar 28 419 018 Kwh, dan yang paling sedikit adalah sosial sebesar 8 492 199 Kwh.

Data air minum bersumber dari data yang dikumpulkan dari Perusahaan Air Minum Daerah (PDAM) Kabupaten Wonosobo. Walaupun lokasi penyaluran yang dimiliki meliputi 16 lokasi penyaluran yang tersebar di 15 kecamatan di Kabupaten Wonosobo dan 1 unit lokasi penyaluran yang terletak di Kabupaten Purworejo, dalam publikasi ini data yang ditampilkan hanya data yang berasal dari lokasi penyaluran di Kabupaten Wonosobo.

Adapun data yang disajikan meliputi banyaknya pelanggan dan pemakaian menurut kelompok pelanggan. Pelanggan terbagi ke

**DESCRIPTION**

*The electricity data collected is obtained from the State Electricity Company (PLN) Wonosobo Regency Branch. The data collected includes the number of customers and power distributed based on the type of customer.*

*In 2020, from table 6.1 it can be seen from the type of customer that the largest order is household as many as 219 774 customers, social as many as 5 956 customers, business as many as 4 665 customers, agencies as many as 1 744 customers and industry as many as 76 customers.*

*According to the order of the largest power distributed is household at 190 316 926 Kwh followed by industry at 28 419 018 Kwh, and the least is social at 8 492 199 Kwh.*

*The drinking water data comes from data collected from the Regional Drinking Water Company (PDAM) of Wonosobo Regency. Although the distribution locations owned include 16 distribution locations spread across 15 sub-districts in Wonosobo Regency and 1 distribution location unit located in Purworejo Regency, in this publication the data displayed is only data originating from the distribution location in Wonosobo Regency.*

*The data presented includes the number of customers and usage according to customer groups. Customers are divided into 6 groups,*

dalam 6 golongan yakni sosial umum, sosial khusus, rumah tangga, lembaga pemerintah, niaga dan industri.

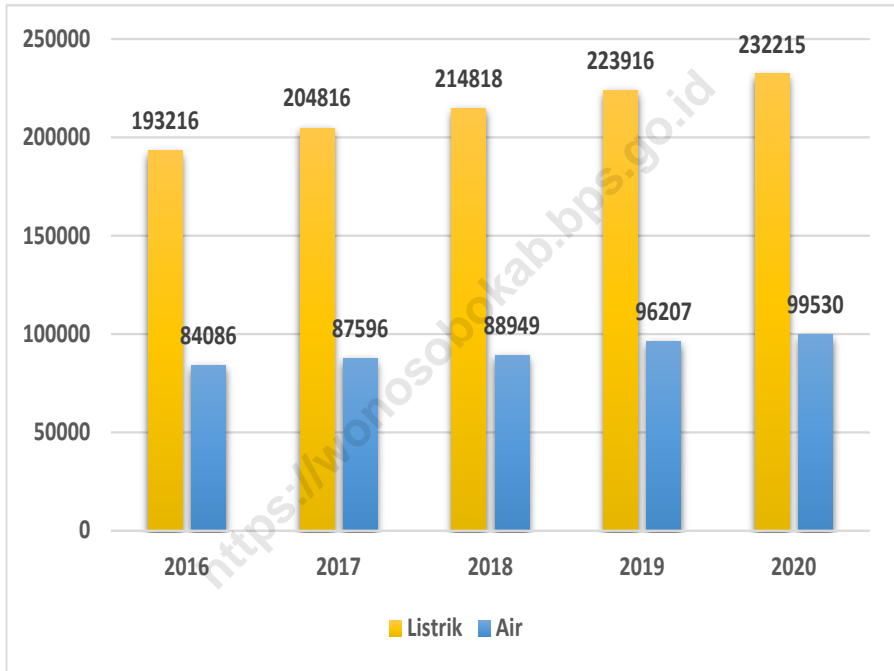
Dari 17 580 053 m<sup>3</sup> air minum yang disalurkan 81,91 persen untuk memenuhi kebutuhan pelanggan rumah tangga.

*namely general social, special social, household, government agencies, commerce and industry.*

*From 17 580 053 m<sup>3</sup> of drinking water distributed 81,91 percent is to meet the needs of household customers.*

<https://wonosobokab.bps.go.id>

**Gambar 6.1** Jumlah Pelanggan Listrik dan Air, 2016-2020  
**Figures 6.1** Number of Electricity and Water Customers, 2016-2020



Sumber/Source: PLN Ranting Wonosobo/ State Electricity Company Branch Wonosobo  
 PDAM Kabupaten Wonosobo/ Regional Water Company Wonosobo

**Tabel**  
**Table** 6.1**Jumlah Pelanggan dan Listrik yang Disalurkan Menurut  
Jenis Pelanggan di Kabupaten Wonosobo, 2019 dan 2020**  
**Number of Customers and Distributed Electricity by  
Customer Type in Wonosobo Regency, 2019 and 2020**

Jenis Pelanggan <i>Customer Type</i>	Pelanggan <i>Number of Customers</i>	2019	
		Listrik Disalurkan <i>Distributed Electricity</i> (Kwh)	Nilai <i>Value</i> (Rp)
(1)	(2)	(3)	(4)
Rumah Tangga <i>Household</i>	211 908	157 602 185	112 328 754 478
Industri <i>Industry</i>	70	29 277 889	32 142 858 543
Instansi <i>Institute</i>	1 661	9 063 291	12 910 929 842
Sosial <i>Social</i>	5 768	8 528 970	5 798 030 026
Bisnis <i>Bussines</i>	4 509	20 466 139	26 210 788 523
<b>Wonosobo</b>	<b>223 916</b>	<b>224 938 474</b>	<b>189 391 361 412</b>

Lanjutan Tabel/Continued Table 6.1

Jenis Pelanggan Customer Type	Pelanggan Number of Customers	2020	
		Listrik Disalurkan Distributed Electricity (Kwh)	Nilai Value (Rp)
(1)	(5)	(6)	(7)
Rumah Tangga Household	219 774	190 316 926	85 991 953 614
Industri Industry	76	28 419 018	31 339 471 133
Instansi Institute	1 744	9 354 312	13 273 812 578
Sosial Social	5 956	8 492 199	5 526 417 626
Bisnis Business	4 665	21 047 648	25 848 322 400
<b>Wonosobo</b>	<b>232 215</b>	<b>257 630 103</b>	<b>161 979 977 351</b>

Sumber/Source: PLN Ranting Wonosobo/ State Electricity Company Branch Wonosobo

**Tabel**  
**Table 6.2****Jumlah Pelanggan dan Air yang Disalurkan Menurut Golongan Pelanggan di Kabupaten Wonosobo, 2019 dan 2020**  
**Number of Customers and Distributed Water by Customer Group, 2019 and 2020**

Golongan Pelanggan <i>Customer Group</i>	Pelanggan <i>Number of Customers</i>	2019	
		Air Disalurkan <i>Distributed Water</i> (m <sup>3</sup> )	Nilai <i>Value</i> (Rp)
(1)	(2)	(3)	(4)
Sosial Umum <i>General Social</i>	8	4 535	7 763 425
Sosial Khusus <i>Private Social</i>	1 657	644 673	729 566 580
Rumah Tangga <i>Household</i>	88 458	13 693 837	30 538 104 515
Lembaga Pemerintah <i>Government</i>	1 234	660 794	2 113 990 130
Niaga <i>Commerce</i>	4 732	1 309 133	4 832 868 440
Industri <i>Industries</i>	118	596 251	4 596 497 854
<b>Wonosobo</b>	<b>96 207</b>	<b>16 909 223</b>	<b>42 818 790 944</b>

Lanjutan Tabel/*Continued Table 6.2*

Golongan Pelanggan <i>Customer Group</i>	Pelanggan <i>Number of Customers</i>	2020	
		Air Disalurkan <i>Distributed Water</i> (m <sup>3</sup> )	Nilai <i>Value</i> (Rp)
(1)	(2)	(3)	(4)
Sosial Umum <i>General Social</i>	8	4 223	4 247 680
Sosial Khusus <i>Private Social</i>	1 722	599 991	562 422 935
Rumah Tangga <i>Household</i>	91 454	14 399 977	30 723 428 225
Lembaga Pemerintah <i>Government</i>	1 258	568 022	1 798 193 085
Niaga <i>Commerce</i>	4 967	1 417 982	5 114 088 645
Industri <i>Industries</i>	121	589 858	5 528 803 586
<b>Wonosobo</b>	<b>99 530</b>	<b>17 580 053</b>	<b>43 731 184 156</b>

Sumber/*Source*: PDAM Kabupaten Wonosobo/ *Regional Water Company Wonosobo*

**Tabel**  
**Table** 6.3**Jumlah Pelanggan dan Air yang Disalurkan Menurut  
Kecamatan di Kabupaten Wonosobo, 2019 dan 2020**  
*Number of Customers and Distributed Water by Subdistrict,  
2019 and 2020*

Kecamatan Subdistrict	2019		2020	
	Pelanggan Number of Customers	Air Disalurkan Distributed Water (m <sup>3</sup> )	Pelanggan Number of Customers	Air Disalurkan Distributed Water (m <sup>3</sup> )
(1)	(2)	(3)	(4)	(5)
Wadaslintang	4 218	673 833	4 283	694 284
Kepil	3 414	519 891	3 757	551 744
Sapuran	3 390	615 869	3 549	648 200
Kalibawang	-	-	-	-
Kaliwiro	7 418	1 166 844	7 530	1 212 115
Leksono	6 468	993 831	9 991	1 562 142
Sukoharjo	3 239	489 638	3 403	516 376
Selomerto	15 379	2 680 121	11 386	1 997 699
Kalikajar	-	-	6 832	1 017 737
Kertek	8 191	1 194 892	6 832	1 017 737
Wonosobo	20 187	4 953 571	23 923	5 730 125
Watumalang	12 255	1 638 790	7 167	890 915
Mojotengah	4 867	973 048	9 279	1 572 415
Garung	4 769	665 092	2 309	276 306
Kejajar	-	-	573	80 040
<b>Wonosobo</b>	<b>96 207</b>	<b>16 909 223</b>	<b>100 814</b>	<b>17 767 835</b>

Catatan/Note: Tidak termasuk air yang disalurkan ke Kabupaten Purworejo/ *Not include water that distributed to Purworejo Regency*  
 Sumber/Source: PDAM Kabupaten Wonosobo/ *Regional Water Company Wonosobo*



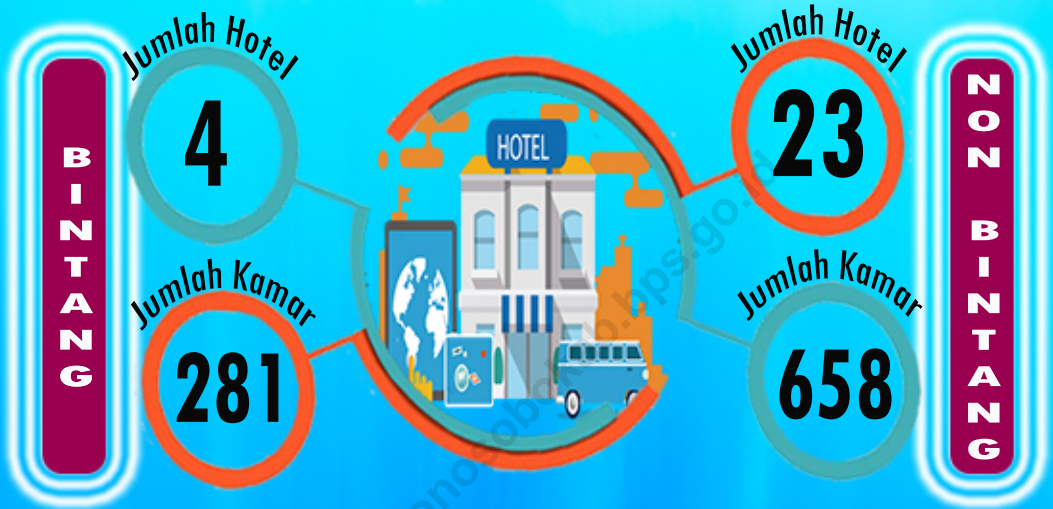
**Tabel**  
**Table 6.4****Jumlah Air yang Disalurkan Tiap Bulan di Kabupaten Wonosobo, 2019 dan 2020**  
**Number of Distributed Water by Month in Wonosobo Regency, 2019 and 2020**

Bulan Month	2019		2020	
	Air Disalurkan Distributed Water (m <sup>3</sup> )	Nilai Value (Rp)	Air Disalurkan Distributed Water (m <sup>3</sup> )	Nilai Value (Rp)
(1)	(2)	(3)	(2)	(3)
Januari/ January	1 409 665	3 534 296 304	1 526 487	4 016 341 861
Februari/ February	1 406 025	3 553 515 142	1 486 037	3 905 898 037
Maret/ March	1 228 588	3 012 953 863	1 347 042	3 464 317 325
April/ April	1 398 222	3 526 520 697	1 413 744	3 128 679 179
Mei/ May	1 332 632	3 306 274 571	1 444 353	3 167 828 941
Juni/ June	1 379 603	3 455 801 900	1 470 331	3 185 078 675
Juli/ July	1 403 927	3 493 414 179	1 420 176	3 677 934 748
Agustus/ August	1 428 528	3 628 194 698	1 536 159	3 979 006 499
September/ September	1 456 427	3 673 101 617	1 483 561	3 798 640 837
Oktober/ October	1 458 999	3 781 276 788	1 515 149	3 903 393 268
November/ November	1 542 274	4 046 164 278	1 488 091	3 836 778 596
Desember/ December	1 464 333	3 807 276 907	1 448 923	3 667 286 190
<b>Jumlah Total</b>	<b>16 909 223</b>	<b>42 818 790 944</b>	<b>17 580 053</b>	<b>43 731 184 156</b>

Sumber/Source: PDAM Kabupaten Wonosobo/ Regional Water Company Wonosobo

# 7

# PARIWISATA TOURISM



Persentase Tingkat Penghunian Kamar Hotel (TPK) Tahun 2020

Rata-rata Lama Menginap Tamu Hotel (RLM) Tahun 2020



18,98



1,16

TPK tertinggi Bulan Februari **27,53**

RLM tertinggi Bulan Juni **1,28**



**PENJELASAN TEKNIS**

1. Definisi wisatawan mancanegara sesuai dengan rekomendasi United Nation World Tourism Organization (UNWTO) adalah setiap orang yang mengunjungi suatu negara di luar tempat tinggalnya, didorong oleh satu atau beberapa keperluan tanpa bermaksud memperoleh penghasilan di tempat yang dikunjungi dan lamanya kunjungan tersebut tidak lebih dari 12 (dua belas) bulan.
2. Wisatawan (tourist) adalah setiap pengunjung seperti definisi di atas yang tinggal paling sedikit dua puluh empat jam, akan tetapi tidak lebih dari dua belas (12) bulan di tempat yang dikunjungi dengan maksud kunjungan antara lain: berlibur, rekreasi dan olahraga, bisnis, mengunjungi teman dan keluarga, misi, menghadiri pertemuan, konferensi, kunjungan dengan alasan kesehatan, belajar, dan keagamaan
3. Usaha Akomodasi adalah suatu usaha yang menggunakan suatu bangunan atau sebagian bangunan yang disediakan secara khusus, dan setiap orang dapat menginap, makan, serta memperoleh pelayanan dan fasilitas lainnya dengan pembayaran.
4. Hotel berbintang adalah usaha yang menggunakan suatu

**TECHNICAL NOTES**

1. *The definition used for visitor corresponds to the UNWTO recommendation, i.e. any person travelling to a place/country other than that of his/her usual environment for less than 12 (twelve) months and whose main purpose of trip is other than the exercise of an activity remunerated from within the place/country visited.*
2. *Tourist is any visitor according to the definition above, staying at least 24 hours, but no more than 12 (twelve) months in the place visited, with the intention of visiting, among others for the purpose of: holiday, leisure, and recreation, business and professional, visiting friends and relatives, health and religion, other.*
3. *Accommodation establishment is an establishment which uses a building especially prepared to any person to stay, eat and obtain service as well as other facilities against payment.*
4. *Star hotel is an establishment which uses a building or part of building*

bangunan atau sebagian bangunan yang disediakan secara khusus, dan setiap orang dapat menginap, makan, serta memperoleh pelayanan dan fasilitas lainnya dengan pembayaran dan telah memenuhi persyaratan sebagai hotel berbintang seperti yang telah ditentukan oleh Dinas Pariwisata Daerah (Diparda). Ciri khusus dari hotel adalah mempunyai restoran yang berada di bawah manajemen hotel tersebut.

5. Hotel non bintang adalah usaha yang menggunakan suatu bangunan atau sebagian bangunan yang disediakan secara khusus, dimana setiap orang dapat menginap, makan, serta memperoleh pelayanan dan fasilitas lainnya dengan pembayaran dan belum memenuhi persyaratan sebagai hotel berbintang tetapi telah memenuhi kriteria sebagai hotel melati yang dikeluarkan oleh Dinas Pariwisata Daerah (Diparda).
6. Tingkat penghunian kamar hotel adalah persentase banyaknya malam kamar yang dihuni terhadap banyaknya malam kamar yang tersedia.
7. Rata-rata lamanya tamu menginap adalah banyaknya malam tempat tidur yang terpakai (malam tamu) dengan banyaknya tamu yang menginap di hotel atau akomodasi lainnya.

*especially prepared to any person to stay, eat and obtain service as well as other facilities against payment, and it has fulfilled the requirements as a star hotel which has been stated by the Regional Tourism Agency. The special characteristic of hotel is having restaurant under hotel management.*

5. *Non Star hotel is an establishment which uses a building or part of building especially prepared to any person to stay, eat and obtain service as well as other facilities against payment, and it has not fulfilled the requirements as a star hotel, but it has fulfilled as a non star hotel issued by Regional Tourism Agency.*
6. *Hotel room occupancy rate is the percentage of the number of room nights occupied to the number of available room nights.*
7. *The average length of stay of guests is the number of nights the bed is used (guest nights) with the number of guests staying at hotels or other accommodations.*

**ULASAN**

Jumlah akomodasi hotel di Kabupaten Wonosobo pada tahun 2020 yakni 4 unit hotel berbintang dan 23 unit hotel non bintang. Dengan jumlah kamar untuk hotel bintang 281 kamar dan hotel non bintang 658 kamar.

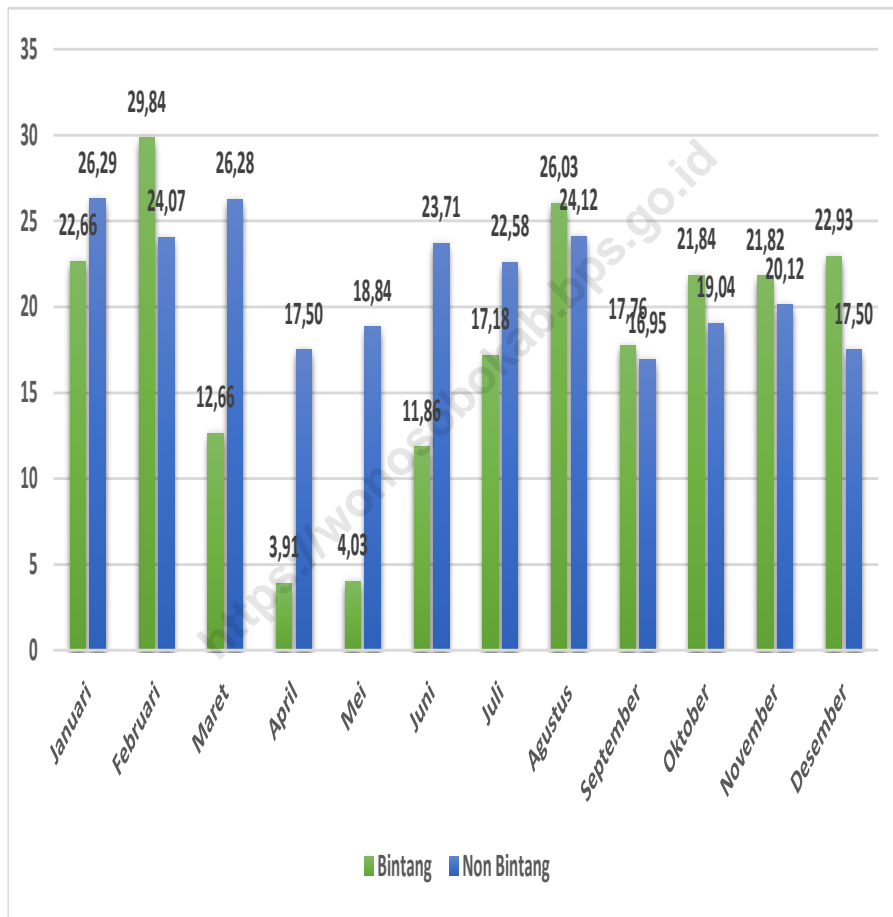
Pada tahun 2020, tingkat penghunian kamar hotel non bintang mengalami kenaikan dibanding tahun 2019 yaitu dari 20,09 persen menjadi 21,42 persen. Sementara untuk tingkat penghunian kamar hotel berbintang mengalami penurunan dari 21,49 persen pada tahun 2019 menjadi 17,71 persen pada tahun 2020.

**DESCRIPTION**

*The number of hotel accommodations in Wonosobo Regency in 2020 is 4 star hotel units and 23 non-star hotel units. With 281 rooms for star hotels and 658 non-star hotels.*

*In 2020, the occupancy rate of non-star hotel rooms has increased compared to 2019, from 20,09 percent to 21,42 percent. Meanwhile, the occupancy rate of star-rated hotel rooms has decreased from 21,49 percent in 2019 to 17,71 percent in 2020.*

**Gambar 7.1** Tingkat Penghunian Kamar Hotel per Bulan (%), 2020  
**Figures 7.1** Hotel Room Occupancy Rate per Month (%), 2020



Sumber/Source: Badan Pusat Statistik Kabupaten Wonosobo/ BPS-Statistics of Wonosobo Regency

**Tabel**  
**Table** 7.1**Jumlah Akomodasi Hotel Menurut Klasifikasi Hotel di  
Kabupaten Wonosobo, 2019 dan 2020**  
**Number of Hotels and Rooms by Hotel Classification in  
Wonosobo Regency, 2019 and 2020**

Klasifikasi Hotel <i>Hotel Classification</i>	2019		2020	
	Hotel <i>Hotels</i>	Kamar <i>Rooms</i>	Hotel <i>Hotels</i>	Kamar <i>Rooms</i>
(1)	(2)	(3)	(4)	(5)
Hotel Bintang/ <i>Star Hotel</i>	3	222	4	281
Bintang V/ <i>Five Star Hotel</i>	-	-	-	-
Bintang IV/ <i>Four Star Hotel</i>	1	111	2	175
Bintang III/ <i>Three Star Hotel</i>	1	53	1	48
Bintang II/ <i>Two Star Hotel</i>	1	58	1	58
Bintang I/ <i>One Star Hotel</i>	-	-	-	-
Hotel Non-Bintang/ <i>Non Star Hotel</i>	23	590	23	658
<b>Wonosobo</b>	<b>26</b>	<b>812</b>	<b>27</b>	<b>939</b>

Sumber/Source: Badan Pusat Statistik Kabupaten Wonosobo/ BPS-Statistics of Wonosobo Regency



**Tabel**  
**Table** 7.2**Persentase Tingkat Penghunian Kamar (TPK) Akomodasi Hotel Menurut Bulan di Kabupaten Wonosobo, 2019 dan 2020****Percentage of Room Occupancy Rate of Hotel Accomodation by Month in Wonosobo Regency, 2019 and 2020**

Klasifikasi Hotel <i>Hotel Classification</i>	2019			2020		
	Bintang <i>Star</i>	Non Bintang <i>Non Star</i>	Total <i>Total</i>	Bintang <i>Star</i>	Non Bintang <i>Non Star</i>	Total <i>Total</i>
(1)	(2)	(3)	(4)	(5)	(6)	(7)
Januari/ <i>January</i>	11,42	13,03	12,22	22,66	26,29	24,11
Februari/ <i>February</i>	25,32	11,28	18,40	29,84	24,07	27,53
Maret/ <i>March</i>	16,62	13,11	14,89	12,66	26,28	16,43
April/ <i>April</i>	21,17	13,88	17,57	3,91	17,50	7,67
Mei/ <i>May</i>	10,28	6,47	8,33	4,03	18,84	8,13
Juni/ <i>June</i>	28,94	47,92	38,35	11,86	23,71	15,14
Juli/ <i>July</i>	34,44	32,97	33,71	17,18	22,58	18,79
Agustus/ <i>August</i>	21,48	19,00	20,25	26,03	24,12	25,32
September/ <i>September</i>	25,38	13,59	19,55	17,76	16,95	17,46
Oktober/ <i>October</i>	19,02	19,19	19,10	21,84	19,04	20,81
November/ <i>November</i>	11,70	19,19	15,40	21,82	20,12	21,20
Desember/ <i>December</i>	32,48	31,94	32,21	22,93	17,50	20,80
<b>Wonosobo</b>	<b>21,49</b>	<b>20,09</b>	<b>20,80</b>	<b>17,71</b>	<b>21,42</b>	<b>18,98</b>

Sumber/Source: Badan Pusat Statistik Kabupaten Wonosobo/ BPS-Statistics of Wonosobo Regency

**Tabel**  
**Table** 7.3**Rata-rata Lama Menginap (RLM) Tamu Pada Akomodasi Hotel Menurut Bulan di Kabupaten Wonosobo, 2019 dan 2020*****Average Length of Stay of Guest in Hotel Accomodation by Month in Wonosobo, 2019 and 2020***

Klasifikasi Hotel <i>Hotel Classification</i>	2019			2020		
	Bintang <i>Star</i>	Non Bintang <i>Non Star</i>	Total <i>Total</i>	Bintang <i>Star</i>	Non Bintang <i>Non Star</i>	Total <i>Total</i>
(1)	(2)	(3)	(4)	(5)	(6)	(7)
Januari/ <i>January</i>	1,18	1,05	1,10	1,43	1,00	1,19
Februari/ <i>February</i>	1,24	1,21	1,23	1,44	1,00	1,22
Maret/ <i>March</i>	1,23	1,05	1,14	1,25	1,00	1,11
April/ <i>April</i>	1,22	1,36	1,28	1,51	1,00	1,12
Mei/ <i>May</i>	1,13	1,00	1,07	1,27	1,00	1,08
Juni/ <i>June</i>	1,38	1,00	1,11	1,49	1,04	1,28
Juli/ <i>July</i>	1,29	1,01	1,14	1,30	1,00	1,18
Agustus/ <i>August</i>	1,13	1,02	1,07	1,32	1,06	1,22
September/ <i>September</i>	1,16	1,00	1,10	1,28	1,00	1,16
Oktober/ <i>October</i>	1,28	1,00	1,12	1,22	1,00	1,09
November/ <i>November</i>	1,28	1,04	1,12	1,31	1,06	1,18
Desember/ <i>December</i>	1,28	1,04	1,14	1,25	1,06	1,14
<b>Wonosobo</b>	<b>1,24</b>	<b>1,04</b>	<b>1,13</b>	<b>1,34</b>	<b>1,02</b>	<b>1,16</b>

Sumber/Source: Badan Pusat Statistik Kabupaten Wonosobo/ BPS-Statistics of Wonosobo Regency

**Tabel**  
**Table** 7.4**Nama, Lokasi, dan Jenis Objek Wisata di Kabupaten Wonosobo, 2019**  
**Name, Location and Type of Tourist Attraction in Wonosobo Regency, 2019**

Object Wisata <i>Tourist Attraction</i>	Lokasi/ Location		Jenis Objek Wisata <i>Type of Tourist Attraction</i>
	Desa <i>Village</i>	Kecamatan <i>Subdistrict</i>	
(1)	(2)	(3)	(4)
Dataran Tinggi Dieng/ <i>Dieng Plateau</i>	Dieng Wetan	Kejajar	Alam & Budaya/ <i>Nature &amp; Culture</i>
Telaga Menjer/ <i>Menjer Lake</i>	Maron	Garung	Alam/ <i>Nature</i>
Gelombang Renang Mangli/ <i>Mangli Swimming Center</i>	Kejiwan	Wonosobo	Buatan/ <i>Artificial</i>
Pemandian Kalianget/ <i>Kalianget Baths</i>	Kalianget	Wonosobo	Buatan/ <i>Artificial</i>
Waduk Wadaslintang/ <i>Wadaslintang Reservoir</i>	Sumberejo	Wadaslintang	Buatan/ <i>Artificial</i>
Lembah Dieng/ <i>Dieng Valley</i>	Siwuran	Garung	Alam/ <i>Nature</i>
Dieng Plateau Theatre (DPT)	Dieng Wetan	Kejajar	Buatan/ <i>Artificial</i>

Sumber/Source: Dinas Pariwisata dan Kebudayaan Kabupaten Wonosobo/ *Tourism and Culture Service of Wonosobo Regency*

**Tabel**  
**Table 7.5****Jumlah Pengunjung Objek Wisata Berdasarkan Objek Wisata di Kabupaten Wonosobo, 2015-2019**  
**Number of Visitor by Type of Tourist Attraction in Wonosobo Regency, 2015-2019**

<b>Object Wisata Tourist Attraction</b>	<b>2015</b>	<b>2016</b>	<b>2017</b>	<b>2018</b>	<b>2019</b>
<b>(1)</b>	<b>(2)</b>	<b>(3)</b>	<b>(4)</b>	<b>(5)</b>	<b>(6)</b>
Dataran Tinggi Dieng/ <i>Dieng Plateau</i>	164 984	292 250	275 915	410 452	271 032
Telaga Menjer/ <i>Menjer Lake</i>	28 891	26 819	26 300	25 675	27 635
Gelanggang Renang Mangli/ <i>Mangli Swimming Center</i>	48 040	63 785	65 567	82 106	101 555
Pemandian Kalianget/ <i>Kalianget Baths</i>	146 479	110 721	149 095	121 280	157 870
Waduk Wadaslintang/ <i>Wadaslintang Reservoir</i>	27 080	26 786	30 725	33 749	32 177
Lembah Dieng/ <i>Dieng Valley</i>	164 984	270 759	275 915	411 291	463 752
Dieng Plateau Theatre (DPT)	237 817	303 870	275 915	10 890	270 958
<b>Jumlah / Total</b>	<b>818 275</b>	<b>1 094 990</b>	<b>1 099 432</b>	<b>1 095 443</b>	<b>1 324 979</b>

Sumber/Source: Dinas Pariwisata dan Kebudayaan Kabupaten Wonosobo/ *Tourism and Culture Service of Wonosobo Regency*

**Tabel**  
**Table** 7.6

**Jumlah Wisatawan Nusantara dan Mancanegara yang Berkunjung ke Obyek Wisata per Bulan di Kabupaten Wonosobo, 2019**  
**Number of Domestic and Foreign Tourists Visiting Tourism Attraction per Month in Wonosobo Regency, 2019**

<b>Bulan</b> <b>Month</b>	<b>Wisatawan Nusantara</b> <b>Domestic Tourist</b>	<b>Wisatawan Mancanegara</b> <b>Foreign Tourist</b>	<b>Jumlah</b> <b>Total</b>
(1)	(2)	(3)	(4)
Januari / January	150 538	39	150 577
Februari / February	76 845	70	76 915
Maret / March	65 388	-	65 388
April / April	112 436	-	112 436
Mei / May	38 401	165	38 566
Juni / June	420 707	165	420 872
Juli / July	103 923	100	104 023
Agustus / August	58 227	167	58 394
September / September	46 535	73	46 608
Oktober / October	100 024	38	100 062
November / November	71 745	13	71 758
Desember / December	79 363	17	79 380
<b>Jumlah / Total</b>	<b>1 324 132</b>	<b>847</b>	<b>1 324 979</b>

Sumber/Source: Dinas Pariwisata dan Kebudayaan Kabupaten Wonosobo/ *Tourism and Culture Service of Wonosobo Regency*

# 8

## TRANSPORTASI DAN KOMUNIKASI TRANSPORTATION AND COMMUNICATION

**KONDISI JALAN  
KABUPATEN WONOSOBO  
999,28 KM**

Tahun 2020: 17,96 %  
Tahun 2019: 31,83 %

Rusak  
Sedang

Tahun 2020: 24,36 %  
Tahun 2019: 2,63 %

Rusak  
Berat

Rusak  
Ringan

Tahun 2020: 7,89 %  
Tahun 2019: 21,13 %

Baik

Tahun 2020: 49,79 %  
Tahun 2019: 44,41 %

### Jumlah Kendaraan Bermotor di Kabupaten Wonosobo

Mobil Barang  
Tahun 2020: 13.313  
Tahun 2019: 11.044

Angkutan Umum  
Tahun 2020: 1.635  
Tahun 2019: 1.538



**PENJELASAN TEKNIS**

1. Kendaraan bermotor adalah setiap kendaraan yang digerakkan oleh peralatan teknik yang ada pada kendaraan tersebut, biasanya digunakan untuk angkutan orang atau barang di atas jalan raya selain kendaraan yang berjalan di atas rel. Kendaraan bermotor yang dicatat adalah semua jenis kendaraan kecuali kendaraan bermotor TNI/Polri dan Korps Diplomatik.
2. Mobil penumpang adalah setiap kendaraan bermotor yang dilengkapi dengan tempat duduk untuk sebanyak-banyaknya delapan orang, tidak termasuk tempat duduk untuk pengemudi, baik dilengkapi atau tidak dilengkapi bagasi.
3. Telepon tetap kabel (telepon rumah) adalah jaringan telekomunikasi menggunakan perangkat telepon tetap dengan kabel yang secara umum diatur oleh standar-standar teknis dengan menggunakan suatu nomor telepon, dikenal pula sebagai Public Switched Telephone Network (PSTN). Pada umumnya dimanfaatkan untuk telepon rumah dan jaringan internet, memiliki kemampuan menghantarkan sinyal dengan kuat dan jelas dengan biaya yang relatif lebih murah.
4. Telekomunikasi adalah setiap pemancaran, pengiriman dan

**TECHNICAL NOTES**

1. *Motor vehicles are any kind of vehicles motorized by machine set up in those vehicles, they are usually used for transporting peoples or goods on roads except vehicles moving along a railway line. The data cover all kinds of motor vehicles except those belong to Indonesia Army Force Indonesian State Police and Diplomatic Corps.*
2. *Passenger cars are any motor vehicles with no more than eight seats, excluding seat for driver, it can be with or without hoot.*
3. *Fixed line telephone (home phone) is a telecommunication network using fixed line telephone device which is generally regulated by technical standards, using a phone number, also known as the Public Switched Telephone Network (PSTN). It is generally used for home phone and Internet networks, has the ability to deliver a strong and clear signal with a relatively low cost.*
4. *Telecommunication includes every transmitting, delivering and or*



atau penerimaan dari setiap informasi dalam bentuk tanda-tanda, isyarat, tulisan, gambar, suara dan bunyi melalui sistem kawat, optik, radio atau sistem elektromagnetik lainnya.

*receiving from every information of marking, signal, article, picture, sound and voice through strand of wire system, optic, radio or other electromagnetic system.*

<https://wonosobokab.bps.go.id>

**ULASAN**

Panjang jalan Kabupaten tahun 2020 adalah 999,28 km. Tercatat sepanjang 599,75 km dalam kondisi baik, 117,81 km dalam keadaan sedang, 179,48 km dalam kondisi rusak, dan 243,46 km dalam keadaan rusak berat.

Kabupaten Wonosobo memiliki 435 buah jembatan dengan panjang total 2 648km. Secara umum, kondisi jembatan pada tahun 2020 dalam kondisi baik. Apabila diproporsikan keadaan jembatan tahun 2020 71,26 persen dalam kondisi baik, 20 persen dalam kondisi sedang, dan 8,74 persen dalam keadaan rusak.

Kantor pos selain berfungsi sebagai tempat pengiriman dan penerimaan surat, juga berfungsi sebagai pengirim dan penerima giro, wesel dan tabungan. Kantor Pos juga menjual barang seperti materai dan perangko. Secara detil dapat dilihat pada tabel 8.2.1 - 8.2.3.

Pada tahun 2020 jumlah pelanggan telepon 10 953 pelanggan mengalami peningkatan 61,52 persen dari tahun 2019.

**DESCRIPTION**

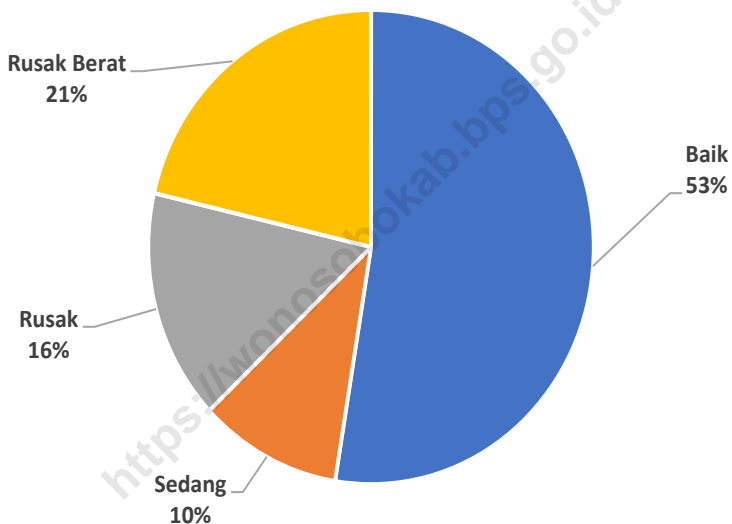
*The length of Regency roads in 2020 is 999,28 km. It is recorded that 599,75 km is in good condition, 117,81 km is in moderate condition, 179,48 km is in damaged condition, and 24,46 km is in a bad condition.*

*Wonosobo Regency has 435 bridges with a total length of 2 648km. In general, the condition of the bridge in 2020 is in good condition. If it is proportional to the condition of the bridge in 2020 71.26 percent is in good condition, 20 percent is in moderate condition, and 8.74 percent is in a damaged condition.*

*The post office not only functions as a place for sending and receiving letters, but also functions as a sender and receiver of demand deposits, money orders and savings. The Post Office also sells items such as stamps and postage stamps. Details can be seen in tables 8.2.1 - 8.2.3.*

*In 2020, the number of telephone subscribers was 10 953 subscribers, an increase of 61,52 percent from 2019.*

**Gambar 8.1** Panjang Jalan Kabupaten Menurut Kondisi (%), 2020  
**Figures 8.1** Regency Road Length by Condition (%), 2020



Sumber/Source: Dinas Pekerjaan Umum dan Penataan Ruang Kabupaten Wonosobo/ Public Work and Spatial Planning Service of Wonosobo Regency

## 8.1 TRANSPORTASI TRANSPORTATION

**Tabel 8.1.1 Panjang Jalan<sup>1</sup> Menurut Tingkat Kewenangan Pemerintahan di Kabupaten Wonosobo (km), 2018–2020**  
**Table 8.1.1 Length of Roads<sup>1</sup> by Level of Government Authority in Wonosobo Regency (km), 2018–2020**

<b>Tingkat Kewenangan Pemerintahan</b> <i>Level of Government Authority</i>	<b>2018</b>	<b>2019</b>	<b>2020*</b>
(1)	(2)	(3)	(4)
Negara <sup>2</sup> /State <sup>2</sup>	30,06	30,06	30,06
Provinsi/Province	111,16	111,16	111,16
Kabupaten/Kota <i>Regency/Municipality</i>	999,28	999,28	999,28
<b>Jumlah/Total</b>	<b>1 140,50</b>	<b>1 140,50</b>	<b>1 140,50</b>

Catatan/Note: <sup>1</sup> Data tidak termasuk panjang jalan tol/*Excluding toll road*

<sup>2</sup> Berdasarkan Keputusan Menteri Pekerjaan Umum dan Perumahan Rakyat No. 248/KPTS/M/2015/*Based on Public Work and Public Housing Ministerial Decree No. 248/KPTS/M/2015*

Sumber/Source: BPS Kabupaten Wonosobo/ *BPS-Statistics of Wonosobo Regency*

**Tabel 8.1.2 Panjang Jalan Menurut Jenis Permukaan Jalan di Kabupaten Wonosobo (km), 2018–2020**  
***Length of Roads by Type of Road Surface in Wonosobo Regency (km), 2018–2020***

<b>Jenis Permukaan Jalan</b> <i>Type of Road Surface</i>	<b>2018</b>	<b>2019</b>	<b>2020*</b>
(1)	(2)	(3)	(4)
Aspal/ <i>Paved</i>	919,52	901,14	794,48
Kerikil/ <i>Gravel</i>	-	97,51	98,76
Tanah/ <i>Soil</i>	9,18	15,11	-
Lainnya/ <i>Others</i>	211,80	126,73	247,26
<b>Jumlah/Total</b>	<b>1 140,50</b>	<b>1 140,50</b>	<b>1 140,50</b>

Catatan/*Note*: Kondisi jalan Negara dan jalan Provinsi menggunakan data tahun 2019

Sumber/*Source*: BPS Kabupaten Wonosobo/ *BPS-Statistics of Wonosobo Regency*

**Tabel 8.1.3** Panjang Jalan Menurut Kondisi Jalan di Kabupaten Wonosobo (km), 2018–2020  
**Table** Length of Roads by Condition of Roads in Wonosobo Regency (km), 2018–2020

Kondisi Jalan Condition of Roads	2018	2019	2020*
(1)	(2)	(3)	(4)
Baik/Good	520,99	546,18	599,75
Sedang/Moderate	282,93	247,54	117,81
Rusak/Damage	263,43	318,07	179,48
Rusak Berat/Severely Damage	73,16	26,33	243,46
<b>Jumlah/Total</b>	<b>1 140,50</b>	<b>1 140,50</b>	<b>1 140,50</b>

Catatan/Note: Kondisi jalan Negara dan jalan Provinsi menggunakan data tahun 2019

Sumber/Source: BPS Kabupaten Wonosobo/ BPS-Statistics of Wonosobo Regency

**Tabel 8.1.4** Panjang Jalan Kabupaten Menurut Kecamatan di Kabupaten Wonosobo (km), 2018-2020  
**Regency Roads Length by Subdistrict in Wonosobo Regency (km), 2018-2020**

Kecamatan Subdistrict	Panjang Jalan Kabupaten Regency Roads Length		
	2018	2019	2020
(1)	(2)	(3)	(4)
Wadaslintang	86,98	111,38	111,38
Kepil	68,64	66,35	66,35
Sapuran	82,19	75,64	75,64
Kalibawang	57,29	57,61	57,61
Kaliwiro	97,13	98,72	98,72
Leksono	61,17	61,90	61,90
Sukoharjo	62,79	70,47	70,47
Selomerto	45,75	47,35	47,35
Kalikajar	77,46	81,25	81,25
Kertek	64,26	60,31	60,31
Wonosobo	69,51	68,53	68,53
Watumalang	79,00	64,32	64,32
Mojotengah	60,17	54,43	54,43
Garung	51,79	46,00	46,00
Kejajar	35,16	35,03	35,03
<b>Wonosobo</b>	<b>999,28</b>	<b>999,28</b>	<b>999,28</b>

Sumber/Source: Dinas Pekerjaan Umum dan Penataan Ruang Kabupaten Wonosobo/ *Public Work and Spatial Planning Service of Wonosobo Regency*

**Tabel**  
**Table** 8.1.5

**Panjang Jalan Kabupaten Menurut Jenis Permukaan dan Kondisi Jalan di Kabupaten Wonosobo (km), 2016-2020**  
**Regency Road Length by Surface Type and Road Condition in Wonosobo Regency (km), 2016-2020**

Uraian Description	Panjang Jalan Kabupaten Regency Roads Length				
	2016	2017	2018	2019	2019
(1)	(2)	(3)	(4)	(5)	(6)
<b>Jenis Permukaan/ Surface Type</b>	<b>779,89</b>	<b>999,28</b>	<b>999,28</b>	<b>999,28</b>	<b>999,28</b>
Aspal/ Paved	818,69	788,78	780,89	763,72	657,06
Batu, Makadam, Rolak/ Stone, Macadam, Rolak	152,11	139,49	114,46	122,93	243,46
Beton/ Concrete	15,64	59,97	94,74	97,51	98,76
Tanah/ Soil	12,84	11,04	9,18	15,11	-
Lainnya/ Others	-	-	-	-	-
<b>Kondisi Jalan/ Condition of Roads</b>	<b>779,89</b>	<b>999,28</b>	<b>999,28</b>	<b>999,28</b>	<b>999,28</b>
Baik/ Good	400,66	423,38	420,09	443,78	497,55
Sedang/ Moderate	202,59	211,54	242,61	211,11	78,79
Rusak/ Damage	273,68	244,45	263,43	318,07	179,48
Rusak Berat/ Severely Damage	122,35	119,91	73,16	26,33	243,46

Sumber/Source: Dinas Pekerjaan Umum dan Penataan Ruang Kabupaten Wonosobo/ Public Work and Spatial Planning Service of Wonosobo Regency



**Tabel** 8.1.6 **Banyaknya Jembatan Menurut Kondisi di Kabupaten Wonosobo, 2020**  
**Table** 8.1.6 **Number of Bridges by Condition in Wonosobo Regency, 2020**

Kecamatan Subdistrict	Kondisi Jembatan Bridge Condition			Jumlah Total	Total Panjang Jembatan Total Length of Bridges (m)
	Baik Good	Sedang Medium	Rusak Damage		
(1)	(2)	(3)	(4)	(5)	(6)
Wadaslintang	31	12	7	50	165,3
Kepil	14	4	5	23	160,2
Sapuran	14	-	-	14	107,9
Kalibawang	15	-	1	16	45,2
Kaliwiro	8	10	4	22	165,6
Leksono	15	9	9	33	168,7
Sukoharjo	20	8	4	32	159,8
Selomerto	17	5	-	22	153,4
Kalikajar	32	1	-	33	116,6
Kertek	29	9	3	41	297,0
Wonosobo	27	2	-	29	173,6
Watumalang	28	7	5	40	513,0
Mojotengah	26	8	-	34	105,7
Garung	23	7	-	30	223,0
Kejajar	11	5	-	16	93,0
<b>Wonosobo</b>	<b>310</b>	<b>87</b>	<b>38</b>	<b>435</b>	<b>2 648,0</b>

Sumber/Source: Dinas Pekerjaan Umum dan Penataan Ruang Kabupaten Wonosobo/ *Public Work Service and Spatial Planning of Wonosobo Regency*

**Tabel**  
**Table** 8.1.7**Banyaknya Kendaraan Bermotor Menurut Kecamatan di Kabupaten Wonosobo, 2019 dan 2020**  
**Number of Motorize Vehicle by Subdistrict in Wonosobo Regency, 2019 and 2020**

Kecamatan Subdistrict	2019		2020	
	Mobil Barang Freight Cars	Angkutan Umum Public Transportation	Mobil Barang Freight Cars	Angkutan Umum Public Transportation
(1)	(2)	(3)	(4)	(5)
Wadaslintang	444	23	459	23
Kepil	578	13	628	14
Sapuran	634	51	662	52
Kalibawang	200	9	618	37
Kaliwiro	600	32	879	75
Leksono	852	75	984	130
Sukoharjo	565	7	1 053	28
Selomerto	938	138	2 116	758
Kalikajar	982	25	2 122	235
Kertek	1 983	694	584	25
Wonosobo	2 042	211	795	176
Watumalang	558	24	732	46
Mojotengah	753	173	889	18
Garung	696	45	209	9
Kejajar	852	18	583	9
<b>Wonosobo</b>	<b>12 677</b>	<b>1 538</b>	<b>13 313</b>	<b>1 635</b>

Sumber/Source: Dinas Perumahan, Kawasan Permukiman dan Perhubungan Kabupaten Wonosobo/ Housing, Residential Area and Transportation Service of Wonosobo Regency

**Tabel** 8.1.8 **Jumlah Kendaraan Barang Menurut Daya Angkut di Kabupaten Wonosobo, 2019 dan 2020**  
**Number of Freight Vehicles by Carrying Capacity in Wonosobo Regency, 2019 and 2020**

Daya Angkut Carrying Capacity	2019			2020		
	Umum Public	Bukan Umum Non Public	Jumlah Total	Umum Public	Bukan Umum Non Public	Jumlah Total
(1)	(2)	(3)	(4)	(5)	(6)	(7)
≤ 500	18	56	74	17	55	72
501 - 1000	4	5 469	5 473	4	5 771	5 775
1001 - 1500	2	2 767	2 769	2	2 882	2 884
1501 - 2000	38	778	816	41	799	840
2001 - 2500	-	65	65	-	70	70
2501 - 3000	1	12	13	1	12	13
3001 - 3500	22	16	38	26	17	43
3501 - 4000	337	507	844	360	529	889
4001 - 4500	184	625	809	213	641	854
4501 - 5000	6	15	21	8	17	25
5001 - 5500	6	1	7	6	-	6
5501 - 6000	2	3	5	2	3	5
6001 - 7000	4	6	10	4	5	9
7001 - 8000	1	2	3	1	2	3
8001 - 9000	-	-	-	-	-	-
> 9000	81	16	97	75	18	93
<b>Jumlah/ Total</b>	<b>706</b>	<b>10 338</b>	<b>11 044</b>	<b>760</b>	<b>10 821</b>	<b>11 581</b>

Sumber/Source: Dinas Perumahan, Kawasan Permukiman dan Perhubungan Kabupaten Wonosobo/ Housing, Residential Area and Transportation Service of Wonosobo Regency

**Tabel 8.1.9** Jumlah Kendaraan Barang Menurut Jenis Bahan Bakar di Kabupaten Wonosobo, 2018-2019  
**Number of Goods Vehicles by Fuel Type in Wonosobo Regency, 2018-2019**

Daya Angkut Capacity	2019			2020		
	Umum Public	Bukan Umum Non Public	Jumlah Total	Umum Public	Bukan Umum Non Public	Jumlah Total
(1)	(2)	(3)	(4)	(5)	(6)	(7)
Premium	5	5 344	5 349	5	5 542	5 547
Solar	690	4 994	5 684	755	5 279	6 034
Campur	-	-	-	-	-	-
Tanpa Bahan Bakar	11	-	11	-	10	10
Gas	-	-	-	-	-	-
<b>Jumlah/ Total</b>	<b>706</b>	<b>10 338</b>	<b>11 044</b>	<b>760</b>	<b>10 831</b>	<b>11 591</b>

Sumber/Source: Dinas Perumahan, Kawasan Permukiman dan Perhubungan Kabupaten Wonosobo/ Housing, Residential Area and Transportation Service of Wonosobo Regency

**Tabel**  
**Table** 8.1.10**Jumlah Kendaraan Bermotor Wajib Uji Berdasarkan  
Ketentuan Wajib Bayar di Kabupaten Wonosobo, 2020**  
**Number of Motorized Vehicles Compulsory to Test Based on  
Mandatory Payment Terms in Wonosobo Regency, 2020**

Bulan Month	Truk Truck	Traktor Tractor	Mobil Barang Freight Cars			Pick Up	Bestel
			Sumbu III Barang 3 Axis Freight	Sumbu III Tangki 3 Axis Tank	Tangki Tank		
(1)	(2)	(3)	(4)	(5)	(6)	(7)	(8)
Januari / January	280	4	11	-	-	888	15
Februari / February	232	-	4	1	2	777	13
Maret / March	258	6	6	7	2	685	9
April / April	-	-	-	-	-	-	-
Mei / May	-	-	-	-	-	-	-
Juni / June	406	3	16	1	1	1 054	10
Juli / July	344	1	13	1	-	1 053	22
Agustus / August	270	-	3	-	1	784	12
September / September	267	6	8	7	2	726	6
Oktober / October	74	-	3	-	-	275	6
November / November	67	-	1	-	-	220	3
Desember / December	191	4	12	3	1	559	8
<b>Jumlah/ Total</b>	<b>2 389</b>	<b>24</b>	<b>77</b>	<b>20</b>	<b>9</b>	<b>7 021</b>	<b>104</b>

Lanjutan Tabel/*Continued Table* 8.1.10

Bulan <i>Month</i>	Mobil Penumpang <i>Passenger Car</i>	Mobil Bus <i>Bus Car</i>	Kereta Tempel <i>Wagon</i>	Jumlah <i>Total</i>
(1)	(9)	(10)	(11)	(12)
Januari / <i>January</i>	-	208	1	1 407
Februari / <i>February</i>	-	162	-	1 191
Maret / <i>March</i>	13	141	6	1 133
April / <i>April</i>	-	-	-	-
Mei / <i>May</i>	-	-	-	-
Juni / <i>June</i>	7	174	3	1 675
Juli / <i>July</i>	1	198	1	1 634
Agustus / <i>August</i>	4	149	-	1 223
September / <i>September</i>	13	135	6	1 176
Oktober / <i>October</i>	3	56	-	417
November / <i>November</i>	-	60	-	351
Desember / <i>December</i>	4	104	4	890
<b>Jumlah/ <i>Total</i></b>	<b>45</b>	<b>1 387</b>	<b>21</b>	<b>11 097</b>

Sumber/*Source*: Dinas Perumahan, Kawasan Permukiman dan Perhubungan Kabupaten Wonosobo/ *Housing, Residential Area and Transportation Service of Wonosobo Regency*

**Tabel 8.1.11** Banyaknya Kendaraan Menurut Jenisnya di Kabupaten Wonosobo, 2020  
**Table** *Number of Vehicles by Type in Wonosobo Regency, 2020*

Jenis Kendaraan <i>Vehicle type</i>	Umum <i>Public</i>	Bukan Umum <i>Non Public</i>	Jumlah <i>Total</i>
(1)	(2)	(3)	(4)
<b>Angkutan Barang/ Freight Transportation</b>	<b>770</b>	<b>10 751</b>	<b>11 521</b>
Truk/ <i>Truck</i>	706	1 244	1 950
Pick Up	64	9 507	9 571
<b>Angkutan Penumpang/ Passenger Transportation</b>	<b>1 315</b>	<b>221</b>	<b>1 536</b>
Bus Besar/ <i>Big Bus</i>	118	3	121
Mini Bus/ <i>Mini Bus</i>	-	-	-
Mikro Bus/ <i>Micro Bus</i>	463	141	604
Angkutan Kota/ <i>City Transport</i>	696	77	773
Taksi/ <i>Taxi</i>	38	-	38
<b>Jumlah/ Total</b>	<b>2 085</b>	<b>10 972</b>	<b>13 057</b>

Sumber/Source: Dinas Perumahan, Kawasan Permukiman dan Perhubungan Kabupaten Wonosobo/ *Housing, Residential Area and Transportation Service of Wonosobo Regency*

**Tabel**  
**Table** 8.1.12

**Jumlah Kendaraan Bermotor yang Diuji Berdasarkan  
Ketentuan Jumlah Berat Bruto Dan Jenis Kendaraan di  
Kabupaten Wonosobo, 2020**  
*Number of Motor Vehicles Tested Based on the Provisions  
for the Total Gross Weight and Type of Vehicle in Wonosobo  
Regency, 2020*

Jenis Kendaraan <i>Vehicle type</i>	Jumlah Berat Bruto <i>Total Gross Weight</i>						Jumlah <i>Total</i>
	≤ 3500	3501- 6000	6001- 9000	9001- 12000	12001- 18000	>18000	
(1)	(2)	(3)	(4)	(5)	(6)	(7)	(8)
Mobil Penumpang/ <i>Passenger Car</i>	38	-	-	-	-	-	38
Mobil Bus/ <i>Bus Car</i>	591	696	638	4	104	-	2 033
Mobil Barang/ <i>Freight Car</i>	-	-	-	-	-	-	-
Truk/ <i>Truck</i>	3	958	1 714	1	30	-	2 706
Traktor/ <i>Tractor</i>	-	-	-	-	14	9	23
Sumbu III/ <i>3 Axis</i>							
Barang/ <i>Freight</i>	-	-	-	-	8	74	82
Tangki/ <i>Tank</i>	-	-	-	-	-	11	11
Tangki/ <i>Tank</i>	-	-	6	-	5	-	11
Pick Up	9 104	11	-	1	-	-	9 116
Bestel	99	1	-	-	-	-	100
Kendaraan Khusus/ <i>Special Vehicles</i>	1	-	-	-	-	4	5
Kereta Gandeng/ <i>Trailers</i>	-	-	-	-	-	-	-
Kereta Tempel/ <i>Wagon</i>	-	-	-	-	-	11	11
<b>Jumlah/ <i>Total</i></b>	<b>9 836</b>	<b>1 666</b>	<b>2 358</b>	<b>6</b>	<b>161</b>	<b>109</b>	<b>14 136</b>

Sumber/*Source*: Dinas Perumahan, Kawasan Permukiman dan Perhubungan Kabupaten Wonosobo/ *Housing, Residential Area and Transportation Service of Wonosobo Regency*



## 8.2 KOMUNIKASI COMMUNICATION

**Tabel** 8.2.1 **Jumlah Kantor Pos Pembantu Menurut Kecamatan di Kabupaten Wonosobo, 2017–2020**  
*Number of Post Offices Subsidiaries by Subdistrict in Wonosobo Regency, 2017–2020*

Kecamatan Subdistrict	2017	2018	2019	2020
(1)	(2)	(3)	(4)	(5)
Wadaslintang	1	1	1	1
Kepil	1	1	1	1
Sapuran	1	1	1	1
Kalibawang	1	1	1	1
Kaliwiro	1	1	1	1
Leksono	1	1	1	1
Sukoharjo	1	1	1	1
Selomerto	1	1	1	1
Kalikajar	1	1	1	1
Kertek	1	1	1	1
Wonosobo	1	1	1	1
Watumalang	1	1	1	1
Mojotengah	1	1	1	1
Garung	1	1	1	1
Kejajar	1	1	1	1
<b>Wonosobo</b>	<b>15</b>	<b>15</b>	<b>15</b>	<b>15</b>

Sumber/Source: Kantor Pos Cabang Wonosobo/ Wonosobo Branch Post Office

**Tabel**  
**Table** 8.2.2

**Lalu Lintas Wesel Pos (Kirim/Terima) Melalui Kantor Pos  
Cabang Wonosobo Menurut Bulan, 2020**  
**Money Order Traffic (Send/Receive) Via Wonosobo Branch  
Post Office by Month, 2020**

Bulan Month	Kirim Send		Terima Receive	
	Jumlah Number	Nilai Value (Rp.)	Jumlah Number	Nilai Value (Rp.)
(1)	(2)	(3)	(4)	(5)
Januari / January	513	819 024 014	2 328	5 924 716 666
Februari / February	491	678 697 405	2 299	5 801 082 901
Maret / March	472	808 875 105	2 321	6 773 985 247
April / April	414	749 160 150	1 766	4 659 460 483
Mei / May	406	503 505 525	2 390	5 730 948 487
Juni / June	251	286 311 305	2 390	5 730 948 487
Juli / July	294	245 701 200	1 763	5 018 800 825
Agustus / August	341	436 457 509	1 561	3 920 143 208
September / September	442	567 054 350	1 570	4 400 007 042
Oktober / October	7 194	1 170 391 230	2 875	4 376 694 396
November / November	340	441 653 940	5 299	4 519 970 968
Desember / December	312	549 898 400	3 236	4 376 881 903
<b>Jumlah/ Total</b>	<b>11 470</b>	<b>7 256 730 133</b>	<b>29 798</b>	<b>61 233 640 613</b>

Sumber/Source: Kantor Pos Cabang Wonosobo/ Wonosobo Branch Post Office

**Tabel** 8.2.3 **Jumlah dan Nilai Penjualan Benda Pos Menurut Bulan di Kantor Pos Cabang Wonosobo, 2020**  
**Amount and Value of Sales of Postal Items by Month at Wonosobo Branch Post Office, 2020**

Bulan Month	Materai Stamp Duty		Perangko Stamps	
	Jumlah Number	Nilai Value (Rp.)	Jumlah Number	Nilai Value (Rp.)
(1)	(2)	(3)	(4)	(5)
Januari / January	96 600	533 400 000	2 217	8 499 000
Februari / February	192 050	1 054 050 000	1 136	4 430 000
Maret / March	292 100	1 613 850 000	825	2 805 000
April / April	362 850	2 014 500 000	555	2 205 000
Mei / May	408 000	2 268 000 000	660	2 130 000
Juni / June	498 550	2 768 550 000	555	2 025 000
Juli / July	603 600	3 355 950 000	4 275	13 035 000
Agustus / August	683 200	3 801 750 000	420	1 500 000
September / September	772 350	4 307 100 000	465	1 545 000
Oktober / October	876 200	4 902 600 000	765	1 260 000
November / November	980 850	5 495 700 000	540	2 100 000
Desember / December	1 082 900	6 057 150 000	595	2 105 000
<b>Jumlah/ Total</b>	<b>6 849 250</b>	<b>38 172 600 000</b>	<b>13 008</b>	<b>43 639 000</b>

Sumber/Source: Kantor Pos Cabang Wonosobo/ Wonosobo Branch Post Office

**Tabel 8.2.4** Jumlah Sarana dan Prasarana Komunikasi di Kabupaten Wonosobo, 2017–2020  
**Number of Communication Facilities and Infrastructure in Wonosobo Regency, 2017–2020**

Sarana dan Prasarana Komunikasi <i>Communication Facilities and Infrastructure</i>	2017	2018	2019	2020
(1)	(2)	(3)	(4)	(5)
Kantor Pos/ <i>Post Office</i>	15	15	15	15
Stasiun Radio/ <i>Radio Stations</i>	9	9	9	9
Surat Kabar Lokal/Regional/ <i>Local/Regional Newspapers</i>	6	6	6	6
Surat Kabar Nasional/ <i>National Newspapers</i>	5	5	5	5
Kelompok Informasi Masyarakat/ <i>Group of Public Information</i>	45	45	45	46
Sistem Informasi Manajemen Pemerintah Daerah/ <i>Local Government Management Information Systems</i>	26	62	63	69
Website Pemerintah Daerah/ <i>Local Government Website</i>	38	199	276	277
Jumlah Desa Yang Terlayani Internet/ <i>Number of Villages Served by the Internet</i>	265	265	265	265
Jumlah OPD Yang Terlayani FO Dari Diskominfo/ <i>The number of OPD served FO from Diskominfo</i>	-	-	6	13
Penyedia Jasa Internet/ <i>Internet Service Providers</i>	1	2	2	3
Jumlah BTS/ <i>Number of BTS</i>	168	168	168	179
Jumlah Menara/ <i>Number of Towers</i>	131	134	145	150
Jumlah Provider/ <i>Number of Provider</i>	17	17	15	15

Sumber/Source: Dinas Komunikasi dan Informatika Kabupaten Wonosobo/ *Communication and Informatics Service of Wonosobo Regency*

**Tabel 8.2.5** Jumlah Pelanggan Telepon Menurut Kecamatan di Kabupaten Wonosobo, 2016-2020  
**Number of Telephone Customers by Subdistrict in Wonosobo Regency, 2016-2020**

Bulan Month	2016	2017	2018	2019	2020
(1)	(2)	(3)	(4)	(5)	(6)
Wadaslintang	31	-	-	-	46
Kepil	30	37	64	83	99
Sapuran	291	272	256	284	369
Kalibawang	28	32	42	48	67
Kaliwiro	-	-	-	99	176
Leksono	75	108	126	189	274
Sukoharjo	-	24	36	-	97
Selomerto	211	227	201	274	341
Kalikajar	65	75	87	105	164
Kertek	360	312	265	291	521
Wonosobo	4 001	5 425	4 755	4 674	7895
Watumalang	37	64	78	206	256
Mojotengah	260	225	227	255	301
Garung	120	105	98	133	158
Kejajar	59	84	82	140	189
<b>Jumlah Total</b>	<b>5 568</b>	<b>6 990</b>	<b>6 317</b>	<b>6 781</b>	<b>10 953</b>

Sumber/Source: PT. Telekomunikasi Indonesia Cabang Wonosobo/ Telecommunication Corporation of Wonosobo Branch

# 9

## PERBANKAN, KOPERASI, DAN HARGA-HARGA BANKING, COOPERATIVE AND PRICES

### Rata-rata Harga Bahan Pokok Tahun 2020



Beras

Rp 12.207/kg



Gula

Rp 14.931/kg



Tepung Terigu

Rp 8.882/kg



Telur Ayam

Rp 24.364/kg



Daging Sapi

Rp 118.530/kg



Daging Ayam Ras

Rp 30.770/kg



Minyak Goreng

Rp 13.002/kg



Cabai Keriting

Rp 26.977/kg



Bawang Merah

Rp 33.050/kg



**PENJELASAN TEKNIS**

1. Harga beberapa jenis barang merupakan harga eceran di beberapa pasar tradisional. Karena beragamnya kualitas dari masing-masing jenis barang, maka harga yang disajikan adalah rata-rata harga.

**TECHNICAL NOTES**

1. *Prices for some types of goods are retail prices in several traditional markets. Due to the various qualities of each type of goods, the prices presented are the average prices.*

<https://wonosobokab.bps.go.id>



**ULASAN**

Jumlah kantor bank di Kabupaten Wonosobo Tahun 2020 sebanyak 100 kantor, yang terdiri dari bank umum 47 bank umum konvensional, 5 bank swasta, 1 bank umum Syariah dan 47 bank perkreditan rakyat.

Rata-rata harga bahan makanan di Kabupaten Wonosobo tahun 2020, cukup bervariasi. Bahan makanan yang paling sering terjadi perubahan harga yaitu cabai rawit, cabai merah, bawang merah dan bawang putih.

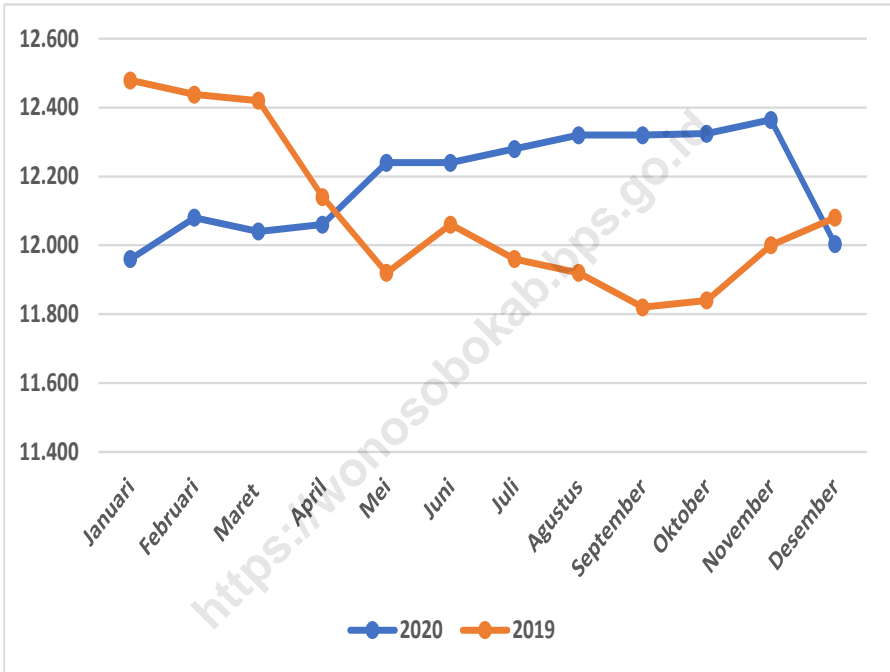
**DESCRIPTION**

*The number of bank offices in Kabupaten Wonosobo in 2020 is 100 offices, consisting of 47 conventional –based commercial banks, 5 private banks, 1 Sharia-based commercial bank and 47 rural banks.*

*Average price of foodstuffs in Wonosobo Regency, 2020 quite varied. Foodstuff that occur most frequently are price changes, namely cayenne pepper, red chili, red onion and garlic*

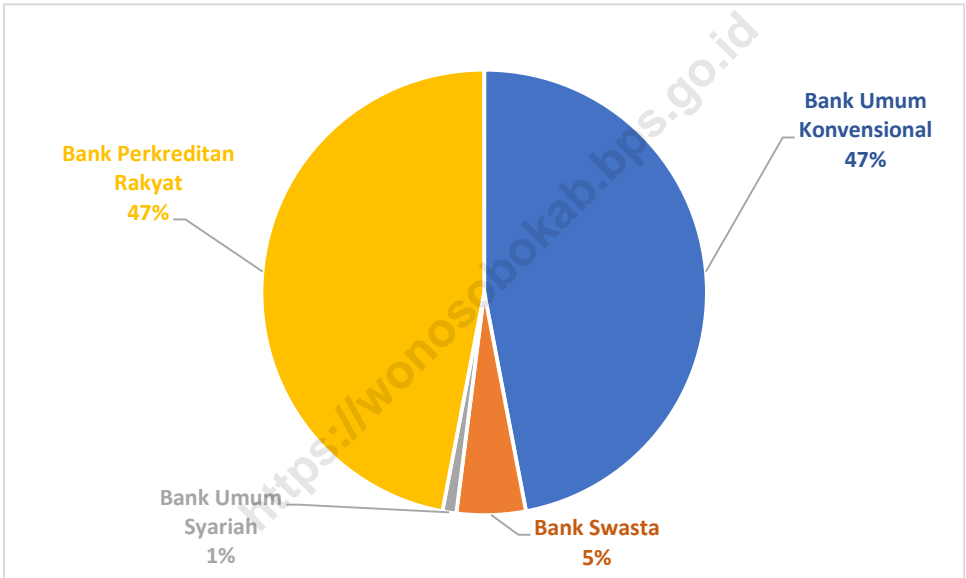
<https://wonosobokab.go.id>

**Gambar 9.1** Rata-rata Harga Beras per Bulan (Rp.), 2019 dan 2020  
**Figures** Average Price of Rice per Month (Rp.), 2019 and 2020



Sumber/Source: BPS Kabupaten Wonosobo/ BPS - Statistics of Wonosobo Regency

**Gambar 9.2** Jumlah Bank di Wonosobo, 2020  
**Figures** **Number of Banks in Wonosobo, 2020**



Sumber/Source: Otoritas Jasa Keuangan/ Financial Services Authority

Tabel 9.1  
Table

**Jumlah Kantor Bank Menurut Kelompok Bank di  
Kabupaten Wonosobo, 2019 dan 2020**  
*Number of Bank Offices by Bank Category in Wonosobo  
Regency, 2019 and 2020*

Kelompok Bank <i>Bank Category</i>	2019			
	Kantor Pusat <i>Head Office</i>	Kantor Cabang <i>Branch Office</i>	Kantor Cabang Pembantu <i>Sub Branch Office</i>	Kantor Kas <i>Cash Office</i>
(1)	(2)	(3)	(4)	(5)
<b>Bank Umum Konvensional/ <i>Conventional-based Commercial Bank</i></b>	-	2	27	19
Bank Persero/ <i>State Bank</i>	-	1	24	15
Bank Pembangunan Daerah/ <i>Regional Government Bank</i>	-	1	3	4
<b>Bank Swasta/ <i>Private Bank</i></b>	-	-	5	-
<b>Bank Asing/ <i>Foreign Bank</i></b>	-	-	-	-
<b>Bank Umum Syariah/ <i>Sharia-based Comercial Bank</i></b>	-	-	1	-
Bank Swasta Nasional/ <i>Private National Bank</i>	-	-	1	-
Bank Pembangunan Daerah/ <i>Regional Government Bank</i>	-	-	-	-
<b>Bank Perkreditan Rakyat/ <i>Rural Bank</i></b>	4	15	-	28
<b>Bank Perkreditan Rakyat Syariah/ <i>Sharia-based Rural Bank</i></b>	-	-	-	-
<b>Wonosobo</b>	<b>4</b>	<b>17</b>	<b>33</b>	<b>47</b>

Lanjutan Tabel/Continued Table 9.1

Kelompok Bank <i>Bank Category</i>	2020			
	Kantor Pusat <i>Head Office</i>	Kantor Cabang <i>Branch Office</i>	Kantor Cabang Pembantu <i>Sub Branch Office</i>	Kantor Kas <i>Cash Office</i>
(1)	(2)	(3)	(4)	(5)
<b>Bank Umum Konvensional/ <i>Conventional-based Commercial Bank</i></b>	-	2	26	19
Bank Persero/ <i>State Bank</i>	-	1	23	15
Bank Pembangunan Daerah/ <i>Regional Government Bank</i>	-	1	3	4
<b>Bank Swasta/ <i>Private Bank</i></b>	-	-	5	-
<b>Bank Asing/ <i>Foreign Bank</i></b>	-	-	-	-
<b>Bank Umum Syariah/ <i>Sharia-based Comercial Bank</i></b>	-	-	1	-
Bank Swasta Nasional/ <i>Private National Bank</i>	-	-	1	-
Bank Pembangunan Daerah/ <i>Regional Government Bank</i>	-	-	-	-
<b>Bank Perkreditan Rakyat/ <i>Rural Bank</i></b>	4	15	-	28
<b>Bank Perkreditan Rakyat Syariah/ <i>Sharia-based Rural Bank</i></b>	-	-	-	-
<b>Wonosobo</b>	<b>4</b>	<b>17</b>	<b>32</b>	<b>47</b>

Sumber/Source: Otoritas Jasa Keuangan/ *Financial Services Authority*

**Tabel**  
**Table** 9.2**Rata-rata Harga Konsumen Pedesaan Beberapa Jenis  
Barang Menurut Bulan di Kabupaten Wonosobo, 2020**  
*Average Rural Consumer Price of Various Kinds of Goods by  
Month in Wonosobo Regency, 2020*

Bulan Month	Beras Rice	Daging Sapi Beef	Daging Ayam Ras Purebred Chicken Meat	Mujair Tilapia Fish
	(kg)	(kg)	(kg)	(kg)
(1)	(2)	(3)	(4)	(5)
Januari / January	11 960	120 167	29 667	28 500
Februari / February	12 080	119 750	29 833	30 000
Maret / March	12 040	118 083	30 667	30 000
April / April	12 060	118 500	28 000	30 000
Mei / May	12 240	120 583	29 333	30 000
Juni / June	12 240	117 667	33 667	30 000
Juli / July	12 280	117 500	33 800	27 500
Agustus / August	12 320	117 917	29 667	27 500
September / September	12 320	117 917	29 833	27 500
Oktober / October	12 324	118 125	28 167	27 500
November / November	12 364	118 125	32 000	30 000
Desember / December	12 004	119 667	33 500	30 000
<b>Minimum</b> <i>Minimum</i>	<b>12 004</b>	<b>117 500</b>	<b>28 000</b>	<b>27 500</b>
<b>Maksimum</b> <i>Minimum</i>	<b>12 364</b>	<b>120 583</b>	<b>33 800</b>	<b>30 000</b>
<b>Rata-rata</b> <i>Average</i>	<b>12 207</b>	<b>118 530</b>	<b>30 770</b>	<b>29 091</b>

Lanjutan Tabel/Continued Table 9.2

Bulan Month	Lele CatFish	Susu Kental Manis Condensed Milk	Minyak Goreng Cooking Oil	Gula Pasir Refined Sugar	Tepung Terigu Wheat Flour
(1)	(kg)	(kaleng/ can)	(liter/ litre)	(kg)	(500 gr)
Januari / January	20 700	11 958	12 975	13 732	8 893
Februari / February	20 800	11 708	13 000	14 186	8 821
Maret / March	20 800	11 708	13 000	14 777	8 821
April / April	20 800	11 708	13 000	15 095	8 857
Mei / May	20 400	11 708	12 974	16 318	8 857
Juni / June	20 400	11 708	12 900	16 273	8 821
Juli / July	20 400	11 792	12 775	15 364	8 750
Agustus / August	20 400	11 792	12 800	15 091	8 857
September / September	20 400	11 667	12 900	14 409	8 914
Oktober / October	20 200	11 917	13 165	14 273	9 000
November / November	20 200	11 917	13 165	14 227	9 000
Desember / December	20 200	11 917	13 340	14 227	9 000
<b>Minimum Minimum</b>	<b>20 200</b>	<b>11 667</b>	<b>12 775</b>	<b>14 186</b>	<b>8 750</b>
<b>Maksimum Minimum</b>	<b>20 800</b>	<b>11 917</b>	<b>13 340</b>	<b>16 318</b>	<b>9 000</b>
<b>Rata-rata Average</b>	<b>20 455</b>	<b>11 777</b>	<b>13 002</b>	<b>14 931</b>	<b>8 882</b>

Lanjutan Tabel/*Continued Table 9.2*

Bulan Month	Cabai Rawit Cayenne Pepper	Cabai Merah Red Chilli	Cabai Hijau Green Chilli	Bawang Merah Onion	Bawang Putih Garlic
	(kg)	(kg)	(kg)	(kg)	(kg)
(1)	(11)	(12)	(13)	(14)	(15)
Januari / January	29 583	39 500	23 667	29 909	34 000
Februari / February	33 083	40 875	23 750	27 909	47 500
Maret / March	30 250	35 875	24 667	28 636	41 667
April / April	26 750	29 250	24 833	34 545	43 500
Mei / May	24 333	23 250	22 583	36 545	36 167
Juni / June	24 667	22 000	24 167	38 727	32 000
Juli / July	19 167	22 625	25 333	35 000	25 500
Agustus / August	21 000	18 000	25 167	33 636	25 500
September / September	19 167	18 000	23 750	31 000	25 933
Oktober / October	19 333	24 625	23 333	31 636	25 833
November / November	23 833	28 875	23 833	34 818	28 000
Desember / December	31 583	33 375	26 583	31 091	28 833
<b>Minimum Minimum</b>	<b>19 167</b>	<b>18 000</b>	<b>22 583</b>	<b>27 909</b>	<b>25 500</b>
<b>Maksimum Minimum</b>	<b>33 083</b>	<b>40 875</b>	<b>26 583</b>	<b>38 727</b>	<b>47 500</b>
<b>Rata-rata Average</b>	<b>24 833</b>	<b>26 977</b>	<b>24 364</b>	<b>33 050</b>	<b>32 767</b>

Sumber/Source: BPS Kabupaten Wonosobo/ BPS - Statistics of Wonosobo Regency













# 10

## PENGELUARAN PENDUDUK POPULATION EXPENDITURE



### Menurut Kelompok Makanan

-  Paci-padian dan Umbi-umbian  
**12,32%**
-  Ikan, Daging, Telur dan Susu  
**13,38%**
-  Sayur, Kacang, Bumbu-bumbuan, Minyak dan Kelapa  
**15,47%**
-  Buah-buahan  
**7,03%**
-  Bahan Minuman  
**4,25%**
-  Konsumsi Lain  
**2,66%**
-  Makanan dan Minuman Jadi  
**31,07%**
-  Tembakau /Sirih/Rokok  
**13,83%**

### Menurut Kelompok Non Makanan

-  Perumahan dan Fasilitas Rumah Tangga  
**38,91%**
-  Aneka Barang dan Jasa  
**24,28%**
-  Pakaian, Alas Kaki dan Tutup Kepala  
**7,86%**
-  Barang Tahan Lama  
**19,90%**
-  Pajak Pungutan dan Asuransi  
**6,37%**
-  Keperluan Pesta dan Upacara  
**2,69%**



**PENJELASAN TEKNIS**

1. Data pengeluaran dan konsumsi penduduk menurut kelompok barang diperoleh dari Survei Sosial Ekonomi Nasional (Susenas) BPS Semester I dan II yang mencakup wilayah Kabupaten Wonosobo.
2. Data konsumsi/pengeluaran yang dikumpulkan pada Susenas Semester I dan II dibagi menjadi dua kelompok, yaitu konsumsi makanan dan bukan makanan
3. Konsumsi/pengeluaran makanan dirinci menjadi 215 komoditi, masing-masing dikumpulkan data kuantitas dan nilainya
4. Untuk konsumsi bukan makan, pada umumnya yang dikumpulkan hanya data nilainya, kecuali untuk beberapa jenis pengeluaran tertentu, seperti penggunaan listrik, air, gas, dan bahan bakar minyak (BBM) yang juga dikumpulkan kuantitasnya.
5. Pengeluaran rata-rata per kapita adalah biaya yang dikeluarkan untuk konsumsi semua anggota rumah tangga selama sebulan baik yang berasal dari pembelian, pemberian maupun produksi sendiri dibagi dengan banyaknya anggota rumah tangga dalam rumah tangga tersebut.

**TECHNICAL NOTES**

1. *Data on consumer expenditure and consumption by commodity group of expenditure are obtained from The National Socio-Economic Survey (Susenas) semester I and II which cover all Wonosobo.*
2. *The data of consumption/expenditure collected in the Susenas semester I and II are divided into two groups, namely food and non-food consumption.*
3. *Consumption/expenditure on food covers 215 commodities, both quantity data and values are collected.*
4. *For consumption of non-food, the data collected in general are only their values, except for certain types of expenditure, such as electricity, water, gas, and fuel, which are also collected for their quantity data.*
5. *Per capita average expenditure is the cost spent for all household members consumption during the month, whether from purchasing, giving or own production, divided by the number of household members in the household.*

**ULASAN**

Data konsumsi penduduk dibedakan menurut kelompok makanan dan bukan makan yang dapat digunakan untuk melihat pola pengeluaran penduduk. Pola pengeluaran penduduk dapat dijadikan indikasi kesejahteraan penduduknya. Makin tinggi proporsi pengeluaran untuk kelompok makanan maka makin rendah tingkat kesejahteraan penduduknya.

Pada tabel 10.1.1 dan 10.1.2 terlihat secara keseluruhan pola pengeluaran penduduk tahun 2020 di dominasi oleh pengeluaran makanan yakni sebesar 61,67 persen.

Berdasarkan kelompok barang pada pengeluaran makanan yang paling besar adalah makanan dan minuman jadi yakni 31,07 persen. Urutan kedua adalah rokok dan tembakau sebesar 13,83 persen diikuti oleh padi-padian sebesar 11,11 persen.

Sementara untuk kelompok barang pada pengeluaran non-makan, kelompok perumahan dan fasilitas rumah tangga sebesar 38,91 persen diikuti oleh kelompok aneka barang dan jasa sebesar 24,28 persen dan urutan selanjutnya adalah kelompok barang tahan lama sebesar 19,90 persen

**DESCRIPTION**

*Consumption data divided into two groups, namely food and non-food consumption. This consumption data can be used to see the pattern of population expenditure. This expenditure data can be used to see the welfare of the population. The higher the proportion of expenditure on food groups, the lower the level of welfare of the population.*

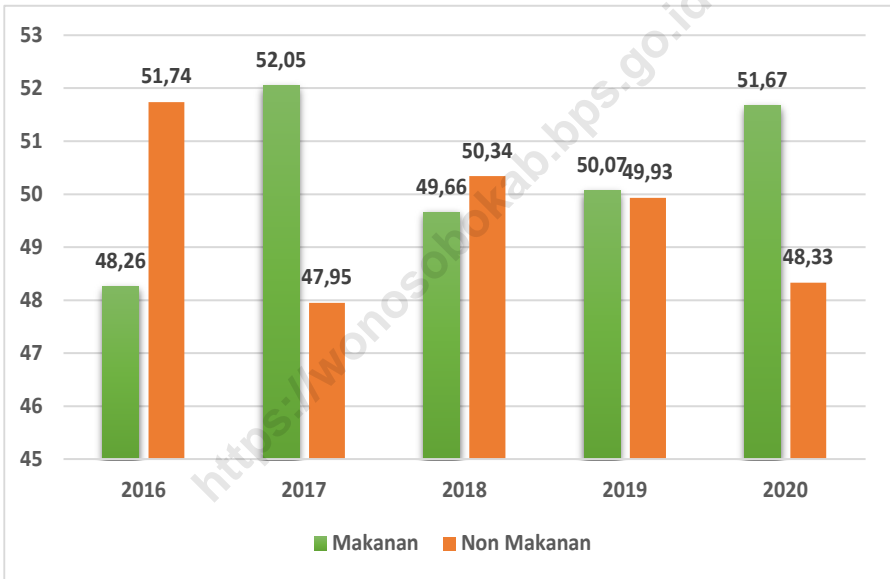
*Table 10.1.1 and 10.1.2 present the overall of the expenditure pattern which in 2020 dominated by food expenditure about 61,67 percent.*

*Based on commodity groups of food consumption, the highest percentage was in the commodity groups of prepared food and beverage at 31,07 percent the second highest percentage was in the commodity of cigarret and tobacco at 13,83 percent followed by commodity groups of cereals at 11,11 percent.*

*Based on commodity groups of non-food consumption, the commodity groups of housing and household facility at 38,91 percent followed by commodity groups of goods and services at 24,28 percent and the next sequence is commodity groups of durable goods at 19,90 percent.*

**Gambar** 10.1  
**Figures**

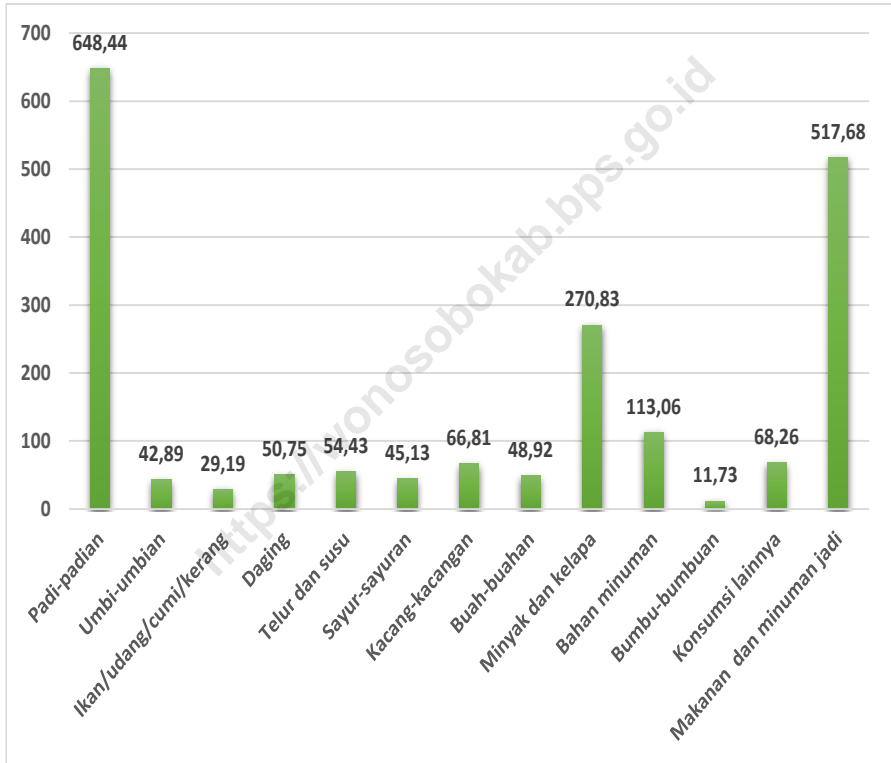
**Persentase Pengeluaran Rata-rata per Kapita Sebulan Menurut Jenis Pengeluaran, 2020**  
**Percentage of Average Monthly Per Capita Expenditure by Type of Expenditure, 2020**



Sumber/Source: BPS, Survei Sosial Ekonomi Nasional (Susenas) Maret/BPS-Statistics Indonesia, National Socioeconomic Survey March

**Gambar** 10.2  
**Figures**

**Rata-rata Konsumsi Kalori Per Kapita sehari Menurut Kelompok Komoditas Makanan, 2020**  
**Average Daily Per Capita Calorie Consumption by Food Commodity Group, 2020**



Sumber/Source: BPS, Survei Sosial Ekonomi Nasional (Susenas) Maret/BPS-Statistics Indonesia, National Socioeconomic Survey March

**Tabel**  
**Table** 10.1

**Rata-rata Pengeluaran per Kapita Sebulan Menurut Kelompok Komoditas (rupiah) di Kabupaten Wonosobo, 2019 dan 2020**  
**Monthly Average Expenditure per Capita by Commodity Group (rupiahs) in Wonosobo Regency, 2019 and 2020**

<b>Kelompok Komoditas/Commodity Group</b>	<b>2019</b>	<b>2020</b>
(1)	(2)	(3)
<b>Makanan/Food</b>		
Padi-padian/ <i>Cereals</i>	50 691	47 859
Umbi-umbian/ <i>Tubers</i>	4 754	5 212
Ikan/udang/cumi/kerang/ <i>Fish/shrimp/common squid/shells</i>	14 760	14 700
Daging/ <i>Meat</i>	16 025	16 700
Telur dan susu/ <i>Eggs and milk</i>	26 562	26 245
Sayur-sayuran/ <i>Vegetables</i>	29 665	34 182
Kacang-kacangan/ <i>Legumes</i>	11 579	11 421
Buah-buahan/ <i>Fruits</i>	40 294	30 292
Minyak dan kelapa/ <i>Oil and coconut</i>	12 225	12 163
Bahan minuman/ <i>Beverage stuffs</i>	18 729	18 307
Bumbu-bumbuan/ <i>Spices</i>	8 899	8 895
Konsumsi lainnya/ <i>Miscellaneous food items</i>	9 283	11 476
Makanan dan minuman jadi/ <i>Prepared food and beverages</i>	148 125	133 859
Rokok/ <i>Cigarettes</i>	55 331	59 584
<b>Jumlah makanan/Total food</b>	<b>446 922</b>	<b>430 896</b>
<b>Bukan makanan/Non-food</b>		
Perumahan dan fasilitas rumah tangga/ <i>Housing and household facilities</i>	162 602	156 829
Aneka komoditas dan jasa/ <i>Goods and services</i>	120 340	97 871
Pakaian, alas kaki, dan tutup kepala/ <i>Clothing, footwear, and headgear</i>	31 640	31 683
Komoditas tahan lama/ <i>Durable goods</i>	82 853	80 213
Pajak, pungutan, dan asuransi/ <i>Taxes and insurance</i>	23 056	25 674
Keperluan pesta dan upacara/kenduri/ <i>Parties and ceremonies</i>	25 140	10 828
<b>Jumlah bukan makanan/Total non-food</b>	<b>445 632</b>	<b>403 098</b>
<b>Jumlah/Total</b>	<b>892 553</b>	<b>833 995</b>

Sumber/Source: BPS, Survei Sosial Ekonomi Nasional (Susenas) Maret/BPS-Statistics Indonesia, National Socioeconomic Survey March



**Tabel**  
**Table** 10.2

**Persentase Pengeluaran per Kapita Sebulan Menurut Kelompok Komoditas di Kabupaten Wonosobo, 2019 dan 2020**  
**Percentage of Monthly Expenditure per Capita by Commodity Group in Wonosobo Regency, 2019 and 2020**

<b>Kelompok Komoditas/Commodity Group</b>	<b>2019</b>	<b>2020</b>
(1)	(2)	(3)
<b>Makanan/Food</b>		
Padi-padian/ <i>Cereals</i>	5,68	11,11
Umbi-umbian/ <i>Tubers</i>	0,53	1,21
lkan/udang/cumi/kerang/ <i>Fish/shrimp/common squid/shells</i>	1,65	3,41
Daging/ <i>Meat</i>	1,8	3,88
Telur dan susu/ <i>Eggs and milk</i>	2,98	6,09
Sayur-sayuran/ <i>Vegetables</i>	3,32	7,93
Kacang-kacangan/ <i>Legumes</i>	1,3	2,65
Buah-buahan/ <i>Fruits</i>	4,51	7,03
Minyak dan kelapa/ <i>Oil and coconut</i>	1,37	2,82
Bahan minuman/ <i>Beverage stuffs</i>	2,10	4,25
Bumbu-bumbuan/ <i>Spices</i>	1,00	2,06
Konsumsi lainnya/ <i>Miscellaneous food items</i>	1,04	2,66
Makanan dan minuman jadi/ <i>Prepared food and beverages</i>	16,60	31,07
Rokok/ <i>Cigarettes</i>	6,20	13,83
<b>Jumlah makanan/Total food</b>	<b>50,07</b>	<b>51,67</b>
<b>Bukan makanan/Non-food</b>		
Perumahan dan fasilitas rumah tangga/ <i>Housing and household facilities</i>	18,22	38,91
Aneka komoditas dan jasa/ <i>Goods and services</i>	13,48	24,28
Pakaian, alas kaki, dan tutup kepala/ <i>Clothing, footwear, and headgear</i>	3,54	7,86
Komoditas tahan lama/ <i>Durable goods</i>	9,28	19,90
Pajak, pungutan, dan asuransi/ <i>Taxes and insurance</i>	2,58	6,37
Keperluan pesta dan upacara/kenduri/ <i>Parties and ceremonies</i>	2,82	2,69
<b>Jumlah bukan makanan/Total non-food</b>	<b>49,93</b>	<b>48,33</b>
<b>Jumlah/Total</b>	<b>100,00</b>	<b>100,00</b>

Sumber/Source: BPS, Survei Sosial Ekonomi Nasional (Susenas) Maret/BPS-Statistics Indonesia, National Socioeconomic Survey March

**Tabel**  
**Table** 10.3

**Rata-rata Pengeluaran per Kapita Sebulan Menurut Distribusi Pengeluaran Kriteria Bank Dunia di Kabupaten Wonosobo, 2019 dan 2020**  
*Average Monthly Per Capita Expenditure by World Bank Expenditure Distribution Criteria in Wonosobo Subdistrict, 2019 and 2020*

Distribusi Pengeluaran Kriteria Bank Dunia <i>World Bank Expenditure Distribution Criteria</i>	Rata-rata Pengeluaran per Kapita Sebulan <i>Average Monthly Per Capita Expenditure</i>	
	2019	2020
(1)	(2)	(3)
40 persen penduduk berpendapatan rendah/ <i>40 percent of low-income residents</i>	398 040	390 946
40 persen penduduk berpendapatan menengah/ <i>40 percent of medium income residents</i>	851 037	778 666
20 persen penduduk berpendapatan tinggi/ <i>20 percent of high income residents</i>	1 963 820	1 831 654
<b>Total</b>	<b>892 553</b>	<b>833 995</b>

Sumber/Source: BPS, Survei Sosial Ekonomi Nasional (Susenas) Maret/BPS-Statistics Indonesia, National Socioeconomic Survey March

**Tabel**  
**Table** 10.4

**Rata-Rata Pengeluaran per Kapita Sebulan Menurut  
Kelompok Komoditas dan Kelompok Pengeluaran  
(Rupiah), 2020**  
*Average Monthly per Capita Expenditure by Commodity  
Group and Expenditure Group (Rupiah), 2020*

Kelompok Komoditas <i>Commodity Group</i>	Kelompok Pengeluaran <i>Expenditure Group</i>			Total Penge- luaran <i>Total Expenses</i>
	40 persen penduduk berpenda- patan rendah <i>40 percent of low income residents</i>	40 persen penduduk berpenda- patan menengah <i>40 percent of medium income residents</i>	20 persen penduduk berpenda- patan tinggi <i>20 percent of high income residents</i>	
(1)	(2)	(3)	(4)	(5)
<b>Makanan/Food</b>				
Padi-padian/ <i>Cereals</i>	44 011	47 769	55 743	47 859
Umbi-umbian/ <i>Tubers</i>	3 111	5 852	8 139	5 212
lkan/udang/cumi/kerang/ <i>Fish/shrimp/ common squid/shells</i>	7 127	14 700	29 859	14 700
Daging/ <i>Meat</i>	5 392	17 777	37 182	16 700
Telur dan susu/ <i>Eggs and milk</i>	14 857	23 898	53 740	26 245
Sayur-sayuran/ <i>Vegetables</i>	22 258	37 285	51 844	34 182
Kacang-kacangan/ <i>Legumes</i>	8 736	12 093	15 452	11 421
Buah-buahan/ <i>Fruits</i>	7 488	29 266	77 994	30 292
Minyak dan kelapa/ <i>Oil and coconut</i>	8.04	13 417	17 961	12 163
Bahan minuman/ <i>Beverage stuffs</i>	11 747	18 891	30 270	18 307
Bumbu-bumbuan/ <i>Spices</i>	5 849	9 717	13 350	8 895
Konsumsi lainnya/ <i>Miscellaneous food items</i>	7 380	12 252	18 123	11 476
Makanan dan minuman jadi/ <i>Prepared food and beverages</i>	69 529	131 501	267 358	133 859
Rokok/ <i>Cigarettes</i>	27 130	70 120	103 466	59 584
<b>Jumlah makanan/Total food</b>	<b>242 628</b>	<b>444 538</b>	<b>780 480</b>	<b>430 896</b>

Lanjutan Tabel/*Continued Table* 10.4

Kelompok Komoditas <i>Commodity Group</i>	Kelompok Pengeluaran <i>Expenditure Group</i>			Total Pengeluaran <i>Total Expenses</i>
	40 persen penduduk berpendapatan rendah <i>40 percent of low income residents</i>	40 persen penduduk berpendapatan menengah <i>40 percent of medium income residents</i>	20 persen penduduk berpendapatan tinggi <i>20 percent of high income residents</i>	
(1)	(2)	(3)	(4)	(5)
<b>Bukan makanan/<i>Non-food</i></b>				
Perumahan dan fasilitas rumah tangga/ <i>Housing and household facilities</i>	75 641	149 832	333 360	156 829
Aneka komoditas dan jasa/ <i>Goods and services</i>	37 228	92 726	229 568	97 871
Pakaian, alas kaki, dan tutup kepala/ <i>Clothing, footwear, and headgear</i>	11 354	29 172	77 404	31 683
Komoditas tahan lama/ <i>Durable goods</i>	8 920	37 150	309 121	80 213
Pajak, pungutan, dan asuransi/ <i>Taxes and insurance</i>	13 914	23 694	53 179	25 674
Keperluan pesta dan upacara/ <i>Parties and ceremonies</i>	1 261	1 554	48 542	10 828
<b>Jumlah bukan makanan/<i>Total non-food</i></b>	<b>148 318</b>	<b>334 128</b>	<b>1 051 173</b>	<b>403 098</b>
<b>Jumlah/<i>Total</i></b>	<b>390 946</b>	<b>778 666</b>	<b>1 831 654</b>	<b>833 995</b>

Sumber/*Source*: BPS, Survei Sosial Ekonomi Nasional (Susenas) Maret/BPS-*Statistics Indonesia, National Socioeconomic Survey March*

**Tabel**  
**Table** 10.5

**Rata-Rata Konsumsi Kalori per Kapita Sehari Menurut  
Kelompok Komoditas Makanan dan Kelompok  
Pengeluaran (Kcal), 2020**  
*Average Daily Calorie Consumption per Capita by Food  
Commodity Group and Expenditure Group (Kcal), 2020*

Kelompok Komoditas Makanan <i>Food Commodity Group</i>	Kelompok Pengeluaran <i>Expenditure Group</i>			Total Konsumsi Kalori <i>Total Calorie Consumption</i>
	40 persen penduduk berpenda- patan rendah <i>40 percent of low income residents</i>	40 persen penduduk berpenda- patan menengah <i>40 percent of medium income residents</i>	20 persen penduduk berpenda- patan tinggi <i>20 percent of high income residents</i>	
(1)	(2)	(3)	(4)	(5)
Padi-padian/ <i>Cereals</i>	642,30	667,00	623,56	648,44
Umbi-umbian/ <i>Tubers</i>	41,20	44,51	43,01	42,89
Ikan/udang/cumi/kerang/ <i>Fish/shrimp/ common squid/shells</i>	21,28	31,10	41,21	29,19
Daging/ <i>Meat</i>	21,67	58,85	92,76	50,75
Telur dan susu/ <i>Eggs and milk</i>	33,91	56,56	91,28	54,43
Sayur-sayuran/ <i>Vegetables</i>	39,80	46,89	52,26	45,13
Kacang-kacangan/ <i>Legumes</i>	61,04	68,07	75,83	66,81
Buah-buahan/ <i>Fruits</i>	26,29	55,32	81,42	48,92
Minyak dan kelapa/ <i>Oil and coconut</i>	229,21	283,12	329,54	270,83
Bahan minuman/ <i>Beverage stuffs</i>	90,28	115,58	153,63	113,06
Bumbu-bumbuan/ <i>Spices</i>	9,79	12,14	14,81	11,73
Konsumsi lainnya/ <i>Miscellaneous food items</i>	50,68	77,67	84,64	68,26
Makanan dan minuman jadi/ <i>Prepared food and beverages</i>	399,54	528,87	731,76	517,68
Rokok/ <i>Cigarettes</i>	-	-	-	-
<b>Jumlah/Total</b>	<b>1 666,98</b>	<b>2 045,70</b>	<b>2 415,71</b>	<b>1 968,10</b>

Sumber/Source: BPS, Survei Sosial Ekonomi Nasional (Susenas) Maret/BPS-Statistics Indonesia, National Socioeconomic Survey March

**Tabel**  
**Table** 10.6

**Rata-Rata Konsumsi Protein per Kapita Sehari Menurut Kelompok Komoditas Makanan dan Kelompok Pengeluaran (Gram), 2020**  
**Average Daily Protein Consumption per Capita by Food Commodity Group and Expenditure Group (Gram), 2020**

Kelompok Komoditas Makanan <i>Food Commodity Group</i>	Kelompok Pengeluaran <i>Expenditure Group</i>			Total Konsumsi Protein <i>Total Protein Consumption</i>
	40 persen penduduk berpenda- patan rendah <i>40 percent of low income residents</i>	40 persen penduduk berpenda- patan menengah <i>40 percent of medium income residents</i>	20 persen penduduk berpenda- patan tinggi <i>20 percent of high income residents</i>	
(1)	(2)	(3)	(4)	(5)
Padi-padian/ <i>Cereals</i>	15,17	15,79	14,76	15,33
Umbi-umbian/ <i>Tubers</i>	0,43	0,54	0,59	0,51
Ikan/udang/cumi/kerang/ <i>Fish/shrimp/ common squid/shells</i>	3,29	4,95	6,58	4,61
Daging/ <i>Meat</i>	1,37	3,77	6,00	3,26
Telur dan susu/ <i>Eggs and milk</i>	2,07	3,17	5,02	3,10
Sayur-sayuran/ <i>Vegetables</i>	2,66	3,06	3,35	2,96
Kacang-kacangan/ <i>Legumes</i>	6,10	6,69	7,31	6,58
Buah-buahan/ <i>Fruits</i>	0,26	0,61	0,99	0,55
Minyak dan kelapa/ <i>Oil and coconut</i>	0,25	3,20	0,31	0,29
Bahan minuman/ <i>Beverage stuffs</i>	1,03	1,29	1,56	1,24
Bumbu-bumbuan/ <i>Spices</i>	0,34	0,44	0,53	0,42
Konsumsi lainnya/ <i>Miscellaneous food items</i>	0,92	1,29	1,57	1,20
Makanan dan minuman jadi/ <i>Prepared food and beverages</i>	12,00	16,31	26,77	16,68
Rokok/ <i>Cigarettes</i>	-	-	-	-
<b>Jumlah/Total</b>	<b>45,89</b>	<b>58,20</b>	<b>75,35</b>	<b>56,72</b>

Sumber/Source: BPS, Survei Sosial Ekonomi Nasional (Susenas) Maret/BPS-Statistics Indonesia, National Socioeconomic Survey March



# 11

## PERDAGANGAN TRADE

### NILAI DAN TUJUAN NEGARA EKSPOR NON MIGAS KAB. WONOSOBO 2019

NILAI EKSPOR  
(US\$)

NEGARA TUJUAN

45.382.510,06

Jepang, USA,  
Malaysia, Korea

5.708.349,56

Kayu Olahan

Taiwan

3.223.423,68

Ikan/Aqua Farm

Taiwan

1.444.918,57

Bunga/Pakis

USA, Rusia, Inggris,  
Canada, Jerman

1.301.442,90

Teh Hitam

Taiwan

Benih Bunga







**PENJELASAN TEKNIS**

1. Negara tujuan adalah negara tujuan akhir yang diketahui untuk barang ekspor yang dikirim ke luar negeri

**TECHNICAL NOTES**

1. *Country of destination is country that is known to export goods sent abroad.*

<https://wonosobokab.bps.go.id>

**ULASAN**

Data nilai dan negara tujuan ekspor non migas diperoleh dari Kantor Koperasi dan UMKM Kabupaten Wonosobo. Pada tahun 2020 total nilai ekspor Kabupaten Wonosobo sebesar 57 301 731,05 US Dollar.

Kontribusi ekspor terbesar dari komoditi kayu olahan yaitu sebesar 79,20 persen, kemudian ikan/aqua farm sebesar 9,96 persen dan yang menempati posisi ketiga yaitu bunga/pakis dengan kontribusi sebesar 5,63 persen.

Negara tujuan ekspor Kabupaten Wonosobo diantaranya Jepang, USA, Malaysia, Korea, Rusia Inggris, Kanada, Jerman dan Taiwan.

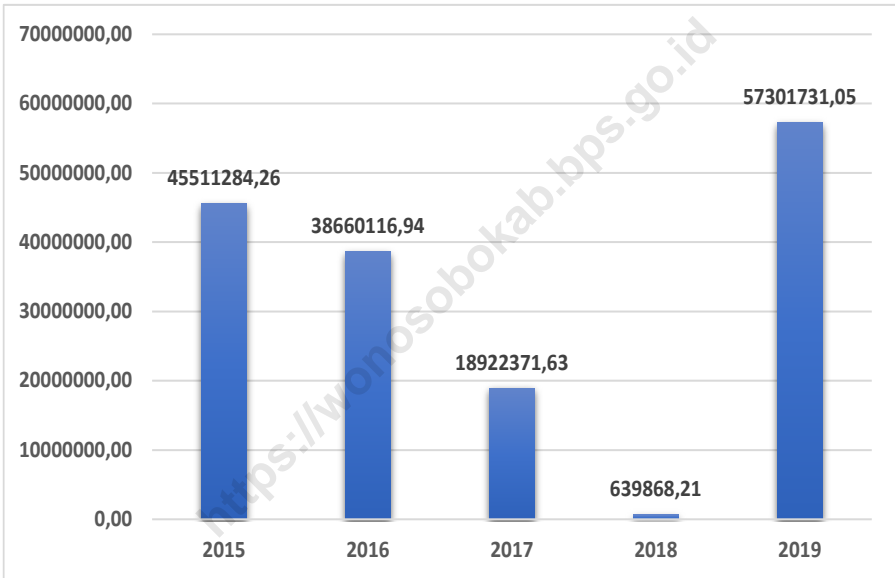
**DESCRIPTION**

*Data on value and destination countries for non-oil and gas exports were obtained from the Cooperative and UMKM Office of Wonosobo Regency. In 2020, the total export value of Wonosobo Regency is 57 301 731.05 US dollars.*

*The largest export contribution came from the processed wood commodity, namely 79.20 percent, then fish / aqua farm by 9.96 percent and the third place was flowers / ferns with a contribution of 5.63 percent.*

*Export destination countries for Wonosobo Regency include Japan, USA, Malaysia, South Korea, Russia, England, Canada, Germany and Taiwan.*

**Gambar 11.1** Nilai Ekspor Non Migas (US\$), 2019  
**Figures** Non-Oil and Gas Export Value (US \$), 2019



Sumber/Source: Dinas Perdagangan, Koperasi, UKM Kabupaten Wonosobo/ Department of Trade, Cooperatives, MSME of Wonosobo Regency

**Tabel**  
**Table** 11.1

**Jumlah Unit Usaha Menurut Skala Usaha (Mikro, Kecil, Menengah, dan Usaha Besar) dan Sektor Ekonomi di Kabupaten Wonosobo, 2019**  
**Number of Business Unit By Scale Business (Micro, Small, Medium, and Large Business) and the Economic Sectors in Wonosobo Regency, 2019**

Sektor Ekonomi <i>Economic Sectors</i>	UMKM			Jumlah UMKM	Usaha Besar	Total Unit Usaha
	Usaha Mikro	Usaha Kecil	Usaha Mene- ngah			
(1)	(2)	(3)	(4)	(5)	(6)	(7)
Pertanian, Peternakan, Kehutanan, dan Perikanan	418 421	956 268	35 056	1 409 745	10 761	1 420 506
Pertambangan dan Penggalian	3 519	8 181	15 024	26 724	-	26 724
Industri Pengolahan	226 814	508 434	37 560	772 808	31 211	804 019
Listrik, Gas, dan Air Bersih	10 064	20 301	22 536	52 901	-	52 901
Bangunan	9 136	19 998	27 544	56 678	26 014	82 692
Perdagangan, Hotel, dan Restoran	226 304	468 741	117 688	812 733	20 614	833 347
Pengangkutan dan Komunikasi	8 772	19 392	25 040	53 204	11 021	64 225
Keuangan, Persewaan, dan Jas Perusahaan	8 721	17 574	22 536	48 831	-	48 831
Jasa-jasa Swasta	5 406	23 028	5 008	33 442	11 217	44 659
<b>Jumlah Total</b>	<b>917 157</b>	<b>2 041 917</b>	<b>307 992</b>	<b>3 267 066</b>	<b>110 838</b>	<b>3 377 904</b>

Sumber/Source: Dinas Perdagangan, Koperasi, UKM Kabupaten Wonosobo/ Department of Trade, Cooperatives, MSME of Wonosobo Regency

**Tabel**  
**Table** 11.2

**Jumlah Tenaga Kerja Menurut Skala Usaha (Mikro, Kecil, Menengah, dan Usaha Besar) dan Sektor Ekonomi di Kabupaten Wonosobo, 2019**  
**Number of Employment By Scale Business (Micro, Small, Medium, and Large Business) and the Economic Sectors in Wonosobo Regency, 2019**

Sektor Ekonomi <i>Economic Sectors</i>	UMKM			Jumlah Tenaga Kerja UMKM	Usaha Besar	Total Tenaga Kerja
	Usaha Mikro	Usaha Kecil	Usaha Mene- ngah			
(1)	(2)	(3)	(4)	(5)	(6)	(7)
Pertanian, Peternakan, Kehutanan, dan Perikanan	291 124	187 094	7 146	485 364	2 187	487 551
Pertambangan dan Penggalian	2 616	1 604	1 672	5 892	-	5 892
Industri Pengolahan	150 772	102 077	6 317	259 166	6 912	266 078
Listrik, Gas, dan Air Bersih	6 616	4 511	4 281	15 408	-	15 408
Bangunan	7 116	3 992	4 622	15 730	5 981	21 711
Perdagangan, Hotel, dan Restoran	139 432	94 131	24 217	257 780	4 822	262 602
Pengangkutan dan Komunikasi	5 941	3 941	6 312	16 194	2 171	18 365
Keuangan, Persewaan, dan Jasa Perusahaan	5 979	2 814	4 987	13 780	-	13 780
Jasa-jasa Swasta	3 671	4 531	1 241	9 443	2 410	11 853
<b>Jumlah Total</b>	<b>613 267</b>	<b>404 695</b>	<b>60 795</b>	<b>1 078 757</b>	<b>24 483</b>	<b>1 103 240</b>

Sumber/Source: Dinas Perdagangan, Koperasi, UKM Kabupaten Wonosobo/ Department of Trade, Cooperatives, MSME of Wonosobo Regency

**Tabel**  
**Table 11.3**

**Jumlah Omset Menurut Skala Usaha (Mikro, Kecil, Menengah, dan Usaha Besar) dan Sektor Ekonomi di Kabupaten Wonosobo (juta rupiah), 2019**  
**Number of Turnover By Scale Business (Micro, Small, Medium, and Large Business) and the Economic Sectors in Wonosobo Regency (million rupiahs), 2019**

Sektor Ekonomi <i>Economic Sectors</i>	UMKM			Jumlah Omset UMKM	Usaha Besar	Total Omset
	Usaha Mikro	Usaha Kecil	Usaha Menengah			
(1)	(2)	(3)	(4)	(5)	(6)	(7)
Pertanian, Peternakan, Kehutanan, dan Perikanan	418 421	956 268	35 056	1 409 745	10 761	1 420 506
Pertambangan dan Penggalian	3 519	8 181	15 024	26 724	-	26 724
Industri Pengolahan	226 814	508 434	37 560	772 808	31 211	804 019
Listrik, Gas, dan Air Bersih	10 064	20 301	22 536	52 901	-	52 901
Bangunan	9 163	19 998	27 544	56 705	26 014	82 719
Perdagangan, Hotel, dan Restoran	226 304	468 741	117 688	812 733	20 614	833 347
Pengangkutan dan Komunikasi	8 772	19 392	25 040	53 204	11 021	64 225
Keuangan, Persewaan, dan Jasa Perusahaan	8 721	17 574	22 536	48 831	-	48 831
Jasa-jasa Swasta	5 406	23 028	5 008	33 442	11 217	44 659
<b>Jumlah Total</b>	<b>917 184</b>	<b>2 041 917</b>	<b>307 992</b>	<b>3 267 093</b>	<b>110 838</b>	<b>3 377 931</b>

Sumber/Source: Dinas Perdagangan, Koperasi, UKM Kabupaten Wonosobo/ Department of Trade, Cooperatives, MSME of Wonosobo Regency

**Tabel**  
**Table** 11.4

**Jumlah Aset Menurut Skala Usaha (Mikro, Kecil, Menengah, dan Usaha Besar) dan Sektor Ekonomi di Kabupaten Wonosobo (juta rupiah), 2019**  
**Number of Assets By Scale Business (Micro, Small, Medium, and Large Business) and the Economic Sectors in Wonosobo Regency (million rupiahs), 2019**

Sektor Ekonomi <i>Economic Sectors</i>	UMKM			Jumlah Aset UMKM	Usaha Besar	Total Aset
	Usaha Mikro	Usaha Kecil	Usaha Menengah			
(1)	(2)	(3)	(4)	(5)	(6)	(7)
Pertanian, Peternakan, Kehutanan, dan Perikanan	291 124	187 094	7 146	485 364	2 187	487 551
Pertambangan dan Penggalian	2 616	1 604	1 672	5 892	-	5 892
Industri Pengolahan	150 772	102 077	6 317	259 166	6 912	266 078
Listrik, Gas, dan Air Bersih	6 611	4 511	4 281	15 403	-	15 403
Bangunan	7 116	3 992	4 622	15 730	5 981	21 711
Perdagangan, Hotel, dan Restoran	139 432	94 131	24 217	257 780	4 822	262 602
Pengangkutan dan Komunikasi	5 941	3 941	6 312	16 194	2 171	18 365
Keuangan, Persewaan, dan Jasa Perusahaan	5 979	2 814	4 987	13 780	-	13 780
Jasa-jasa Swasta	3 671	4 531	1 241	9 443	2 410	11 853
<b>Jumlah Total</b>	<b>613 262</b>	<b>404 695</b>	<b>60 795</b>	<b>1 078 752</b>	<b>24 483</b>	<b>1 103 235</b>

Sumber/Source: Dinas Perdagangan, Koperasi, UKM Kabupaten Wonosobo/ Department of Trade, Cooperatives, MSME of Wonosobo Regency



**Tabel**  
**Table** 11.5**Nilai dan Negara Tujuan Ekspor Non Migas di Kabupaten Wonosobo, 2017-2019**  
**Value and Destination of Non-Oil Export in Wonosobo Regency, 2017-2019**

Jenis Produksi Type of Production	Nilai Ekspor Export Value (US\$)			Negara Tujuan Destination
	2017	2018	2019	
(1)	(2)	(3)	(4)	(5)
Kayu Olahan	17 698 973.02	-	45 382 510.06	Jepang, USA, Malaysia, Korea
Teh Hitam	1 223 398.61	-	1 444 918.57	USA, Rusia, Inggris, Canada, Jerman
Ikan/Aqua farm	-	-	5 708 349.56	Taiwan
Nata De Coco	-	-	126 516.00	Taiwan
Kopi Biji	-	-	2 133.00	Korea
Briket	-	-	-	-
Benih Sayur dan Buah	-	-	112 437.28	Taiwan
Benih Bunga	-	639 868.21	1 301 442.90	Taiwan
Bunga/pakis	-	-	3 223 423.68	Taiwan
<b>Jumlah Total</b>	<b>18 922 371.63</b>	<b>639 868.21</b>	<b>57 301 731.05</b>	

Sumber/Source: Dinas Perdagangan, Koperasi, UKM Kabupaten Wonosobo/ Department of Trade, Cooperatives, MSME of Wonosobo Regency

**Tabel**  
**Table** 11.6

**Banyaknya Pengusaha yang Mengurus Perizinan Menurut  
Macam Perizinan di Kabupaten Wonosobo, 2020**  
*Number of Entrepreneurs Managing Permits According to  
Kinds of Permits in Wonosobo Regency, 2020*

Kecamatan Subdistrict	Izin Mendirikan Bangunan Building Construction Permit	Izin Gangguan (HO) Disturbance Permit	Izin Usaha Perdagangan Trading Business License	Tanda Daftar Perusahaan Certificate of Company Registration
(1)	(2)	(3)	(4)	(5)
Wadaslintang	-	-	-	-
Kepil	-	-	-	-
Sapuran	-	-	-	-
Kalibawang	-	-	-	-
Kaliwiro	-	-	-	-
Leksono	-	-	-	-
Sukoharjo	-	-	-	-
Selomerto	-	-	-	-
Kalikajar	-	-	-	-
Kertek	-	-	-	-
Wonosobo	-	-	-	-
Watumalang	-	-	-	-
Mojotengah	-	-	-	-
Garung	-	-	-	-
Kejajar	-	-	-	-
DPMPSTP	180	-	-	-
<b>Wonosobo</b>	<b>180</b>	-	-	-

Lanjutan Tabel/Continued Table 11.6

Kecamatan Subdistrict	Izin Usaha Industri Industrial Business License	Tanda Daftar Industri Industrial Regis- tration	Tanda Daftar Gudang Warehouse Regis- tration Certificate	Izin Pangkalan LPG LPG Base Permit	Jumlah Total
(1)	(6)	(7)	(8)	(9)	(10)
Wadaslintang	-	-	-	-	-
Kepil	-	-	-	-	-
Sapuran	1	-	-	-	1
Kalibawang	-	-	-	-	-
Kaliwiro	1	-	-	-	1
Leksono	-	-	1	-	1
Sukoharjo	-	-	1	-	1
Selomerto	-	-	2	-	2
Kalikajar	-	-	1	-	1
Kertek	1	-	1	-	2
Wonosobo	3	-	2	1	6
Watumalang	-	-	-	-	-
Mojotengah	1	-	1	1	3
Garung	-	-	-	-	-
Kejajar	2	-	-	-	2
DPMPTSP	-	-	-	-	180
<b>Wonosobo</b>	<b>9</b>	<b>-</b>	<b>9</b>	<b>2</b>	<b>200</b>

Sumber/Source: Dinas Penanaman Modal dan Pelayanan Terpadu Satu Pintu Kabupaten Wonosobo/ One Stop Services and Investment Service of Wonosobo Regency

**Tabel**  
**Table 11.7****Komoditas, Negara Tujuan dan Nilai Ekspor (USD)  
Berdasarkan Perusahaan di Kabupaten Wonosobo, 2018-  
2019**  
**Commodity, Destination and Export Value (USD) Based  
Companies in Wonosobo Regency, 2018-2019**

Nama Perusahaan <i>Company Name</i>	Komoditas <i>Commodity</i>	Negara Tujuan <i>Destination</i>	Nilai Ekspor <i>Export Value (USD)</i>	
			2018 <i>(4)</i>	2019 <i>(5)</i>
PT. Tunas Madukoro Indah	Barecore	Cina	13 141 951.18	9 090 814.02
PT. PKS (Prima Karya Sejahtera)	Barecore	Cina	2 172 229.98	2 969 982.28
PT. Selektani Induk Usaha	Benih Bunga	Belanda	809 789.80	1 301 442.90
PT. Mekar Abadi	Barecore, Blockboard E2E Mahoni	Thailand, Cina, Belanda	16 971 612.00	9 133 964.53
PT. Perkebunan Tambi	Teh Hitam & Hijau	USA, Rusia, Inggris Canada, Jerman	1 727 726.00	1 444 918.57
PT. Phoenix Agung Pratama	Barecore	China, Malaysia, Saudi, Singapura	8 242 612.75	4 650 775.91
CV. Berkah Mulya Abadi	Barecore	Taiwan, Libya, China	4 475 807.75	361 790.72
PT. Known-You Seed Indonesia	Benih Sayuran	Malaysia, Taiwan	14 350.00	112 437.28
CV. Surya Sejati	Barecore	Cina	1 660 058.05	3 223 423.68
PT. Cebong Albasindo	Albasia Barecore	Cina	1 074 376.23	3 386 411.24
<b>Jumlah Total</b>			<b>50 290 513.74</b>	<b>35 675 961.13</b>

Sumber/Source: Dinas Perdagangan, Koperasi, UKM Kabupaten Wonosobo/ *Department of Trade, Cooperatives, MSME of Wonosobo Regency*

**Tabel**  
**Table 11.8****Pengadaan dan Penyaluran Komoditas BBM per Bulan di Kabupaten Wonosobo (ribu liter), 2019**  
**Commodities Procurement and Distribution of fuel per month in Wonosobo (thousand litre), 2019**

Bulan Month (1)	Premium (2)	Penyaluran	
		Pertamax (3)	Solar (4)
Januari	229 024.00	169 148.68	780 735.50
Februari	201 238.25	130 105.33	614 844.25
Maret	136 201.00	104 467.02	523 455.00
April	224 353.50	160 557.02	685 881.00
Mei	203 694.50	127 270.27	739 169.00
Juni	172 380.00	134 776.12	859 663.00
Juli	174 171.00	125 850.42	823 951.00
Agustus	197 227.00	151 936.94	733 304.00
September	156 670.00	113 345.90	717 576.00
Oktober	95 167.00	59 885.00	560 014.00
November	176 054.00	135 651.93	687 645.00
Desember	169 187.00	123 992.15	631 994.00
<b>Jumlah Total</b>	<b>2 135 367.25</b>	<b>1 536 986.78</b>	<b>8 358 231.75</b>

Sumber/Source: Dinas Perdagangan, Koperasi, UKM Kabupaten Wonosobo/ Department of Trade, Cooperatives, MSME of Wonosobo Regency

Lanjutan Tabel/*Continued Table* 11.8

Bulan Month (1)	Premium (5)	Pengadaan	
		Pertamax (6)	Solar (7)
Januari	169 148.68	592 475.75	2 218 247.68
Februari	130 105.33	531 070.54	4 130 693.71
Maret	104 467.02	490 387.89	5 862 609.97
April	160 557.02	606 062.33	10 774 330.82
Mei	127 270.27	616 966.32	12 841 368.04
Juni	134 776.12	320 460.75	14 400 594.48
Juli	125 850.42	719 688.90	16 709 030.83
Agustus	151 936.94	647 237.26	19 021 589.33
September	113 345.90	615 494.76	21 212 962.50
Oktober	59 885.00	486 637.07	1 877 969.22
November	135 651.93	584 687.59	2 424 193.33
Desember	123 992.15	616 938.48	2 480 043.32
<b>Jumlah Total</b>	<b>1 536 986.78</b>	<b>6 828 107.64</b>	<b>113 953 633.23</b>

Sumber/Source: Dinas Perdagangan, Koperasi, UKM Kabupaten Wonosobo/ *Department of Trade, Cooperatives, MSME of Wonosobo Regency*



# 12

# SISTEM NERACA REGIONAL SYSTEM OF REGIONAL ACCOUNTS

## PDRB Tahun 2016 - 2020 (Juta Rupiah)



## 5 Lapangan Usaha Dengan Distribusi Persentase PDRB Tahun 2020 Tertinggi

1 Pertanian, Kehutanan  
dan Perikanan

31,07

2 Industri  
Pengolahan

18,23

3 Perdagangan Besar  
dan Eceran; Reparasi  
Mobil dan Sepeda Motor

16,56

4 Jasa Pendidikan

18,23

5 Konstruksi

18,23







**PENJELASAN TEKNIS**

1. Produk Domestik Bruto pada tingkat nasional serta Produk Domestik Regional Bruto (PDRB) pada tingkat regional (propinsi/kabupaten/kota) menggambarkan kemampuan suatu wilayah untuk menciptakan nilai tambah pada suatu waktu tertentu. Untuk menyusun PDB maupun PDRB digunakan 2 pendekatan, yaitu lapangan usaha dan pengeluaran. Keduanya menyajikan komposisi data nilai tambah dirinci menurut sumber kegiatan ekonomi (lapangan usaha) dan menurut komponen penggunaannya. PDB maupun PDRB dari sisi lapangan usaha merupakan penjumlahan seluruh komponen nilai tambah bruto yang mampu diciptakan oleh sektor-sektor ekonomi atas berbagai aktifitas produksinya. Sedangkan dari sisi pengeluaran menjelaskan tentang penggunaan dari nilai tambah tersebut.
2. PDB menurut lapangan usaha mengalami perubahan klasifikasi dari 9 lapangan usaha menjadi 17 lapangan usaha. PDB menurut lapangan usaha dirinci menurut total nilai tambah dari seluruh sektor ekonomi yang mencakup lapangan usaha Pertanian, Kehutanan, dan Perikanan; Pertambangan dan Penggalian; Industri Pengolahan; Pengadaan

**TECHNICAL NOTES**

1. *The basic measure of the value added arising from economic activity is known as Gross Domestic Product at the national level and Gross Regional Domestic Product (GRDP) at the regional level (provinces/regencies/municipalities). To compile these statistics, two approaches have been used, i.e. "production approach" and "expenditure approach". The first approach is to measure value added produced by various kinds of economic activities, while the second approach is to measure final uses of the country's output. In other words, GDP/GRDP is the sum of total value added produced by all economic industries (activities) and the way of using it.*
2. *GDP by industry classification changes from 9 sectors to 17 industries. GDP by industry is classified by types of economic activities such as Agriculture, Forestry and Fishing; Mining and Quarrying; Manufacturing; Electricity and Gas; Water supply, Sewerage, Waste Management and Remediation Activities; Construction; Wholesale and Retail*

- Listrik dan Gas; Pengadaan Air, Pengelolaan Sampah, Limbah dan Daur Ulang; Konstruksi; Perdagangan Besar dan Eceran, Reparasi Mobil dan Sepeda Motor; Transportasi dan Pergudangan; Penyediaan Akomodasi dan Makan Minum; Informasi dan Komunikasi; Jasa Keuangan dan Asuransi; Real Estat; Jasa Perusahaan; Administrasi Pemerintahan, Pertahanan dan Jaminan Sosial Wajib; Jasa Pendidikan; Jasa Kesehatan dan Kegiatan Sosial; dan Jasa lainnya.
3. PDB menurut pengeluaran mengalami perubahan klasifikasi dimana pengeluaran konsumsi Lembaga Non Profit yang Melayani Rumah Tangga (LNPR) yang sebelumnya termasuk bagian dari pengeluaran konsumsi rumah tangga menjadi komponen terpisah. Sehingga klasifikasi PDB menurut pengeluaran dirinci menjadi 7 komponen yaitu komponen pengeluaran konsumsi rumah tangga, pengeluaran konsumsi LNPR, Pengeluaran konsumsi pemerintah, pembentukan modal tetap bruto, perubahan inventori, ekspor barang dan jasa, dan impor barang dan jasa.
4. Laju pertumbuhan Produk Domestik Bruto diperoleh dari perhitungan PDB atas dasar harga konstan. Diperoleh dengan cara mengurangi nilai PDB pada tahun ke-n terhadap nilai pada
- Trade; Repair of Motor Vehicles and Motorcycles; Transportation and Storage; Accommodation and Food Service Activities; Information and Communication; Financial and Insurance Activities; Real Estate Activities; Business Activities; Public Administration; Defence and Compulsory Social Security; Education; Human Health and Social Work Activities; and Other Services Activities.*
3. *GDP by expenditure classification changes where consumption expenditure Non-profit Institutions Serving Households (NPISH) previously included as part of household consumption expenditure is taken out into separate component. So that, GDP by type of expenditures is classified into: household consumption expenditure, NPISH consumption expenditure, government consumption expenditure, gross fixed capital formation, changes in inventories, exports of goods and services, and imports of goods and services.*
4. *Growth rate of Gross Domestic Product is derived from GDP at constant market prices. It is obtained by subtracting the value of GDP year n with the value of GDP year n-1, divided by the value*

tahun ke n-1 (tahun sebelumnya), dibagi dengan nilai pada tahun ke n-1, dikalikan dengan 100 persen. Laju pertumbuhan menunjukkan perkembangan agregat pendapatan dari satu waktu tertentu terhadap waktu sebelumnya.

5. Penghitungan atas dasar harga berlaku (PDRB atas dasar harga berlaku) merupakan jumlah seluruh NTB (Nilai Tambah Bruto) atau nilai barang dan jasa akhir yang dihasilkan oleh unit-unit produksi dalam suatu periode tertentu, biasanya satu tahun, yang dinilai dengan harga tahun yang bersangkutan.
  6. Penghitungan atas dasar harga konstan pengertiannya sama dengan atas dasar harga berlaku, tetapi penilaiannya dilakukan dengan harga suatu tahun dasar tertentu. NTB atas dasar harga konstan menggambarkan perubahan volume/kuantum produksi saja. Pengaruh perubahan harga telah dihilangkan dengan cara menilai dengan harga suatu tahun dasar tertentu. Penghitungan atas dasar konstan berguna untuk melihat pertumbuhan ekonomi secara keseluruhan atau sektoral. Juga untuk melihat perubahan struktur perekonomian suatu daerah dari tahun ke tahun.
  7. PDRB merupakan penjumlahan nilai output bersih perekonomian yang ditimbulkan oleh seluruh
- of GDP year n-1 then multiplied by 100 percent. The growth rate of GDP explains the income growth during the given period.*
5. *Based on current prices. GDP at current market prices is the sum of all value added (Gross Value Added) or the value of final goods and services produced by the production units in a given period, usually a year, valued at a price for the year.*
  6. *At constant prices in the same sense with the current prices, but the evaluation was done at the price of a certain base year. Value added at constant prices shows the changes of volume/quantum of production. Effect of price changes has been eliminated by assessing the price of a certain base year. The calculation of on a constant basis is useful to look at the economy as a whole or sector. Also to see the changes in the economic structure of a region from year to year.*
  7. *The GDP is the total value of netto economic output generated by all economic activity in a certain area*

kegiatan ekonomi di suatu wilayah tertentu (provinsi dan kabupaten/kota), dan dalam satu kurun waktu tertentu (satu tahun kelender). Kegiatan ekonomi yang dimaksud kegiatan pertanian, pertambangan, industri pengolahan, sampai dengan jasa.

*(provincial and district/city), and within a certain period (a year). Economic activity is agriculture, mining, manufacturing industry, up to the service.*

<https://wonosobokab.bps.go.id>

**ULASAN**

PDRB adalah salah satu data yang dapat digunakan sebagai indikator untuk melihat tingkat pertumbuhan ekonomi, tingkat pendapatan regional, PDRB per kapita, perubahan/pergeseran struktur perekonomian, tingkat inflasi dan kemakmuran penduduk suatu daerah.

Perekonomian Wonosobo tahun 2020 secara umum meningkat dibanding tahun sebelumnya. Nilai tambah yang dihasilkan tahun 2020 sebesar 3,33 miliar rupiah yang diukur atas dasar harga berlaku, sedangkan jika diukur atas dasar harga konstan tahun 2010, pada tahun 2020 perekonomian Kabupaten Wonosobo mengalami penurunan sebesar 229,21 miliar rupiah.

Bila dilihat laju pertumbuhannya, tahun 2020 sebesar -1,66 persen mengalami penurunan dibanding tahun sebelumnya 5,61 persen pada tahun 2019. Laju pertumbuhan PDRB yang negatif dikarenakan adanya pandemi COVID-19 yang berlangsung selama tahun 2020 ini, banyak kegiatan sektor ekonomi masyarakat maupun pemerintahan yang sementara tidak beroperasi atau bahkan ada yang tutup.

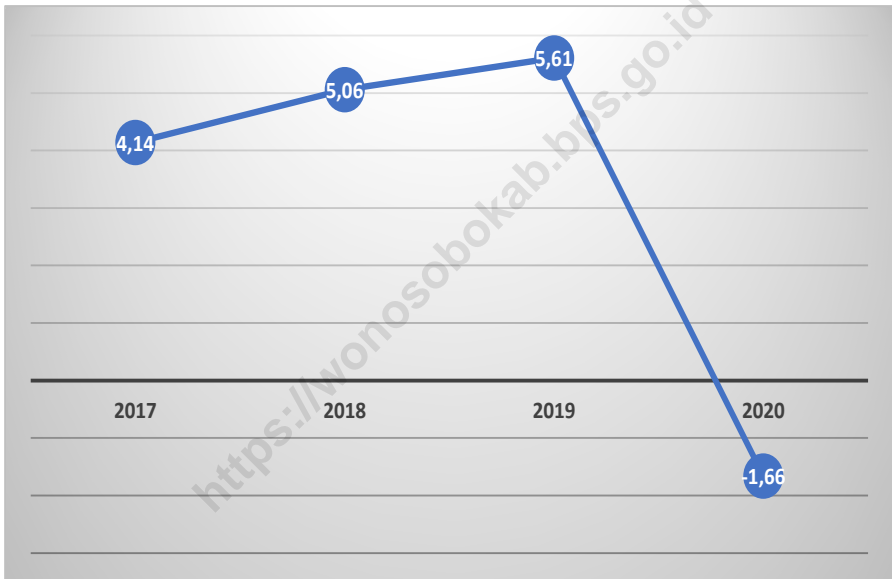
**DESCRIPTION**

*GRDP is data that can be used as an indicator to see the level economic growth, the level of region income, GRDP per capita, the change in economic structure, the level of inflation and society welfare in a region.*

*The Wonosobo economy in 2020 generally increased compared to the previous year. The added value generated in 2020 amounted to 3.33 billion rupiah which is measured at the current price, while measured at the basis of constant prices in 2010, in 2020 the economy of Wonosobo Regency has decreased by 229.21 billion rupiah.*

*When seen at the growth rate, in 2020 of -1.66 percent, it has decreased compared to the previous year of 5.61 percent in 2019. The negative GRDP growth rate is due to the COVID-19 pandemic that has been taking place during 2020, many activities in the community and government economic sectors are temporarily not operating or some are even closed.*

**Gambar** 12.1 **Laju Pertumbuhan Produk Domestik Regional Bruto Atas Dasar Harga Konstan 2010**  
**Figures** **Growth Rate of Gross Regional Domestic Product at 2010 Constant Market Prices**



Sumber/Source: BPS, berbagai sensus, survei dan sumber lain/BPS-Statistics Indonesia, various census, survey, and other sources

**Tabel**  
**Table** 12.1.

**Produk Domestik Regional Bruto Atas Dasar Harga  
Berlaku Menurut Lapangan Usaha di Kabupaten  
Wonosobo (miliar rupiah), 2016–2020**  
*Gross Regional Domestic Product at Current Market Prices  
by Industry in Wonosobo Regency (billion rupiahs), 2016–  
2020*

<b>Lapangan Usaha/Industry</b>	<b>2016</b>	<b>2017</b>	<b>2018</b>	<b>2019*</b>	<b>2020**</b>
(1)	(2)	(3)	(4)	(5)	(6)
A Pertanian, Kehutanan, dan Perikanan/ <i>Agriculture, Forestry, and Fishing</i>	5 026,55	5 021,61	5 253,82	5 479,44	5 859,46
B Pertambangan dan Penggalian/ <i>Mining and Quarrying</i>	143,28	154,97	162,90	184,20	192,88
C Industri Pengolahan/ <i>Manufacturing</i>	2 628,43	2 824,02	3 088,40	3 376,44	3 437,89
D Pengadaan Listrik dan Gas/ <i>Electricity and Gas</i>	4,93	5,44	5,72	5,97	6,06
E Pengadaan Air; Pengelolaan Sampah, Limbah, dan Daur Ulang/ <i>Water Supply; Sewerage, Waste Management, and Remediation Activities</i>	15,77	16,61	17,53	18,59	19,89
F Konstruksi/ <i>Construction</i>	972,75	1 067,21	1 182,81	1 279,56	1 237,50
G Perdagangan Besar dan Eceran; Reparasi Mobil dan Sepeda Motor/ <i>Wholesale and Retail Trade; Repair of Motor Vehicles and Motorcycles</i>	2 531,52	2 731,29	2 957,57	3 223,47	3 122,14
H Transportasi dan Pergudangan/ <i>Transportation and Storage</i>	781,55	841,19	907,22	1 000,99	727,49
I Penyediaan Akomodasi dan Makan Minum/ <i>Accommodation and Food Service Activities</i>	492,66	520,35	558,39	612,54	527,62
J Informasi dan Komunikasi/ <i>Information and Communication</i>	159,20	193,72	223,46	261,85	299,56



Lanjutan Tabel/*Continued Table* 12.1

Lapangan Usaha/ <i>Industry</i>		2016	2017	2018	2019*	2020**
(1)		(2)	(3)	(4)	(5)	(6)
K	Jasa Keuangan dan Asuransi/ <i>Financial and Insurance Activities</i>	478,41	527,26	567,16	601,03	609,54
L	Real Estat/ <i>Real Estate Activities</i>	228,21	247,03	266,30	289,77	290,18
M,N	Jasa Perusahaan/ <i>Business Activities</i>	37,98	43,12	47,86	54,10	51,59
O	Administrasi Pemerintahan, Pertahanan, dan Jaminan Sosial Wajib/ <i>Public Administration and Defence; Compulsory Social Security</i>	403,29	427,11	449,85	469,79	470,10
P	Jasa Pendidikan/ <i>Education</i>	932,14	1 039,87	1 142,08	1 259,85	1 263,34
Q	Jasa Kesehatan dan Kegiatan Sosial/ <i>Human Health and Social Work Activities</i>	211,45	233,50	258,02	287,90	318,70
R,S,T,U	Jasa Lainnya/ <i>Other Services Activities</i>	319,67	360,81	404,16	448,95	423,85
<b>Produk Domestik Regional Bruto/<i>Gross Regional Domestic Product</i></b>		<b>15 367,78</b>	<b>16 255,10</b>	<b>17 493,24</b>	<b>18 854,45</b>	<b>18 857,78</b>

Catatan/*Note*: \* Angka Sementara/ *Preliminary figures*, \*\* Angka Sangat Sementara/*Very Preliminary figures*

Sumber/*Source*: BPS, berbagai sensus, survei dan sumber lain/*BPS-Statistics Indonesia, various census, survey, and other sources*

**Tabel**  
**Table** 12.2

**Produk Domestik Regional Bruto Atas Dasar Harga Konstan 2010 Menurut Lapangan Usaha di Kabupaten Wonosobo (miliar rupiah), 2016–2020**  
**Gross Regional Domestic Product at 2010 Constant Market Prices by Industry in Wonosobo Regency (billion rupiahs), 2016–2020**

Lapangan Usaha/Industry		2016	2017	2018	2019*	2020**
(1)		(2)	(3)	(4)	(5)	(6)
A	Pertanian, Kehutanan, dan Perikanan/ <i>Agriculture, Forestry, and Fishing</i>	3 815,20	3 817,53	3 882,42	3 959,79	4 151,17
B	Pertambangan dan Penggalian/ <i>Mining and Quarrying</i>	105,30	109,52	112,55	125,76	128,79
C	Industri Pengolahan/ <i>Manufacturing</i>	1 953,37	2 047,52	2 181,51	2 330,43	2 333,90
D	Pengadaan Listrik dan Gas/ <i>Electricity and Gas</i>	4,65	4,73	4,82	5,03	5,12
E	Pengadaan Air; Pengelolaan Sampah, Limbah, dan Daur Ulang/ <i>Water Supply; Sewerage, Waste Management, and Remediation Activities</i>	14,08	14,76	15,50	16,23	16,57
F	Konstruksi/ <i>Construction</i>	749,91	805,57	860,88	905,51	872,83
G	Perdagangan Besar dan Eceran; Reparasi Mobil dan Sepeda Motor/ <i>Wholesale and Retail Trade; Repair of Motor Vehicles and Motorcycles</i>	2 134,76	2 256,32	2 381,58	2 540,52	2 435,27
H	Transportasi dan Pergudangan/ <i>Transportation and Storage</i>	689,60	731,10	782,39	847,54	594,50
I	Penyediaan Akomodasi dan Makan Minum/ <i>Accommodation and Food Service Activities</i>	380,60	397,63	423,47	460,33	398,10
J	Informasi dan Komunikasi/ <i>Information and Communication</i>	172,03	200,56	231,43	268,75	306,98

Lanjutan Tabel/*Continued Table 12.2*

<b>Lapangan Usaha/Industry</b>		<b>2016</b>	<b>2017</b>	<b>2018</b>	<b>2019*</b>	<b>2020**</b>
(1)		(2)	(3)	(4)	(5)	(6)
K	Jasa Keuangan dan Asuransi/ <i>Financial and Insurance Activities</i>	348,94	370,16	385,46	400,33	405,84
L	Real Estat/ <i>Real Estate Activities</i>	201,20	212,39	223,66	239,58	238,43
M,N	Jasa Perusahaan/ <i>Business Activities</i>	28,88	31,60	34,24	37,76	35,24
O	Administrasi Pemerintahan, Pertahanan, dan Jaminan Sosial Wajib/ <i>Public Administration and Defence; Compulsory Social Security</i>	293,30	300,74	312,99	322,05	317,88
P	Jasa Pendidikan/ <i>Education</i>	635,36	679,26	729,29	785,22	783,38
Q	Jasa Kesehatan dan Kegiatan Sosial/ <i>Human Health and Social Work Activities</i>	154,56	168,45	183,71	201,17	216,57
R,S,T,U	Jasa Lainnya/ <i>Other Services Activities</i>	259,45	288,20	319,93	352,85	329,06
<b>Produk Domestik Regional Bruto/Gross Regional Domestic Product</b>		<b>11 941,20</b>	<b>12 436,05</b>	<b>13 065,84</b>	<b>13 798,84</b>	<b>13 569,63</b>

Catatan/Note: \* Angka Sementara/ *Preliminary figures*, \*\* Angka Sangat Sementara/*Very Preliminary figures*

Sumber/Source: BPS, berbagai sensus, survei dan sumber lain/*BPS-Statistics Indonesia, various census, survey, and other sources*

**Tabel**  
**Table** 12.3

**Distribusi Persentase Produk Domestik Regional Bruto Atas Dasar Harga Berlaku Menurut Lapangan Usaha di Kabupaten Wonosobo, 2016–2020**  
**Percentage Distribution of Gross Regional Domestic Product at Current Market Prices by Industry in Wonosobo Regency, 2016–2020**

Lapangan Usaha/ <i>Industry</i>	2016	2017	2018	2019*	2020**
(1)	(2)	(3)	(4)	(5)	(6)
A Pertanian, Kehutanan, dan Perikanan/ <i>Agriculture, Forestry, and Fishing</i>	32,71	30,89	30,03	29,06	31,07
B Pertambangan dan Penggalian/ <i>Mining and Quarrying</i>	0,93	0,95	0,93	0,98	1,02
C Industri Pengolahan/ <i>Manufacturing</i>	17,10	17,37	17,65	17,91	18,23
D Pengadaan Listrik dan Gas/ <i>Electricity and Gas</i>	0,03	0,03	0,03	0,03	0,03
E Pengadaan Air; Pengelolaan Sampah, Limbah, dan Daur Ulang/ <i>Water Supply; Sewerage, Waste Management, and Remediation Activities</i>	0,10	0,10	0,10	0,10	0,11
F Konstruksi/ <i>Construction</i>	6,33	6,57	6,76	6,79	6,56
G Perdagangan Besar dan Eceran; Reparasi Mobil dan Sepeda Motor/ <i>Wholesale and Retail Trade; Repair of Motor Vehicles and Motorcycles</i>	16,47	16,80	16,91	17,10	16,56
H Transportasi dan Pergudangan/ <i>Transportation and Storage</i>	5,09	5,17	5,19	5,31	3,86
I Penyediaan Akomodasi dan Makan Minum/ <i>Accommodation and Food Service Activities</i>	3,21	3,20	3,19	3,25	2,80
J Informasi dan Komunikasi/ <i>Information and Communication</i>	1,04	1,19	1,28	1,39	1,59
K Jasa Keuangan dan Asuransi/ <i>Financial and Insurance Activities</i>	3,11	3,24	3,24	3,19	3,23

Lanjutan Tabel/*Continued Table* 12.3

Lapangan Usaha/ <i>Industry</i>		2016	2017	2018	2019*	2020**
(1)		(2)	(3)	(4)	(5)	(6)
L	Real Estat/ <i>Real Estate Activities</i>	1,48	1,52	1,52	1,54	1,54
M,N	Jasa Perusahaan/ <i>Business Activities</i>	0,25	0,27	0,27	0,29	0,27
O	Administrasi Pemerintahan, Pertahanan, dan Jaminan Sosial Wajib/ <i>Public Administration and Defence; Compulsory Social Security</i>	2,62	2,63	2,57	2,49	2,49
P	Jasa Pendidikan/ <i>Education</i>	6,07	6,40	6,53	6,68	6,70
Q	Jasa Kesehatan dan Kegiatan Sosial/ <i>Human Health and Social Work Activities</i>	1,38	1,44	1,47	1,53	1,69
R,S,T,U	Jasa Lainnya/ <i>Other Services Activities</i>	2,08	2,22	2,31	2,38	2,25
<b>Produk Domestik Regional Bruto/<i>Gross Regional Domestic Product</i></b>		<b>100,00</b>	<b>100,00</b>	<b>100,00</b>	<b>100,00</b>	<b>100,00</b>

Catatan/*Note*: \* Angka Sementara/ *Preliminary figures*, \*\* Angka Sangat Sementara/*Very Preliminary figures*

Sumber/*Source*: BPS, berbagai sensus, survei dan sumber lain/*BPS-Statistics Indonesia, various census, survey, and other sources*

**Tabel**  
**Table** 12.4

**Laju Pertumbuhan Produk Domestik Regional Bruto Atas Dasar Harga Konstan 2010 Menurut Lapangan Usaha di Kabupaten Wonosobo (persen), 2017–2020**  
**Growth Rate of Gross Regional Domestic Product at 2010 Constant Market Prices by Industry in Wonosobo Regency (percent), 2017–2020**

Lapangan Usaha/Industry		2017	2018	2019*	2020**
(1)		(2)	(3)	(4)	(5)
A	Pertanian, Kehutanan, dan Perikanan/ <i>Agriculture, Forestry, and Fishing</i>	0,06	1,70	1,99	4,83
B	Pertambangan dan Penggalian/ <i>Mining and Quarrying</i>	4,01	2,76	11,74	2,41
C	Industri Pengolahan/ <i>Manufacturing</i>	4,82	6,54	6,83	0,15
D	Pengadaan Listrik dan Gas/ <i>Electricity and Gas</i>	1,67	1,92	4,26	1,78
E	Pengadaan Air; Pengelolaan Sampah, Limbah, dan Daur Ulang/ <i>Water Supply; Sewerage, Waste Management, and Remediation Activities</i>	4,83	5,02	4,73	2,08
F	Konstruksi/ <i>Construction</i>	7,42	6,87	5,18	-3,61
G	Perdagangan Besar dan Eceran; Reparasi Mobil dan Sepeda Motor/ <i>Wholesale and Retail Trade; Repair of Motor Vehicles and Motorcycles</i>	5,69	5,55	6,67	-4,14
H	Transportasi dan Pergudangan/ <i>Transportation and Storage</i>	6,02	7,02	8,33	-29,86
I	Penyediaan Akomodasi dan Makan Minum/ <i>Accommodation and Food Service Activities</i>	4,47	6,50	8,70	-13,52
J	Informasi dan Komunikasi/ <i>Information and Communication</i>	16,58	15,39	16,13	14,23
K	Jasa Keuangan dan Asuransi/ <i>Financial and Insurance Activities</i>	6,08	4,13	3,86	1,38
L	Real Estat/ <i>Real Estate Activities</i>	5,56	5,31	7,12	-0,48
M,N	Jasa Perusahaan/ <i>Business Activities</i>	9,41	8,37	10,27	-6,67

Lanjutan Tabel/*Continued Table 12.4*

<b>Lapangan Usaha/Industry</b>		<b>2017</b>	<b>2018</b>	<b>2019*</b>	<b>2020**</b>
	(1)	(2)	(3)	(4)	(5)
0	Administrasi Pemerintahan, Pertahanan, dan Jaminan Sosial Wajib/ <i>Public Administration and Defence; Compulsory Social Security</i>	2,54	4,07	2,89	-1,29
P	Jasa Pendidikan/ <i>Education</i>	6,91	7,36	7,67	-0,23
Q	Jasa Kesehatan dan Kegiatan Sosial/ <i>Human Health and Social Work Activities</i>	8,99	9,06	9,50	7,66
R,S,T,U	Jasa Lainnya/ <i>Other Services Activities</i>	11,08	11,01	10,29	-6,74
	<b>Produk Domestik Regional Bruto/<i>Gross Regional Domestic Product</i></b>	<b>4,14</b>	<b>5,06</b>	<b>5,61</b>	<b>-1,66</b>

Catatan/Note: \* Angka Sementara/ *Preliminary figures*, \*\* Angka Sangat Sementara/*Very Preliminary figures*

Sumber/Source: BPS, berbagai sensus, survei dan sumber lain/*BPS-Statistics Indonesia, various census, survey, and other sources*

**Tabel**  
**Table** 12.5

**Produk Domestik Regional Bruto Atas Dasar Harga Berlaku Menurut Jenis Pengeluaran di Kabupaten Wonosobo (miliar rupiah), 2015–2019**  
**Gross Regional Domestic Product at Current Market Prices by Type of Expenditure in Wonosobo Regency (billion rupiahs), 2015–2019**

<b>Jenis Pengeluaran</b> <b>Type of Expenditure</b>	<b>2015</b>	<b>2016</b>	<b>2017*</b>	<b>2018**</b>	<b>2019***</b>
(1)	(2)	(3)	(4)	(5)	(6)
Pengeluaran Konsumsi Rumah Tangga <i>Household Consumption Expenditure</i>	11 051,84	11 845,18	12 631,92	13 554,66	14 536,94
Pengeluaran Konsumsi LNPRT <i>NPISH Consumption Expenditure</i>	272,06	274,14	297,63	320,97	367,31
Pengeluaran Konsumsi Pemerintah <i>Government Consumption Expenditure</i>	1 337,88	1 357,23	1 449,00	1 538,95	1 596,94
Pembentukan Modal Tetap Bruto <i>Gross Fixed Capital Formation</i>	2 658,54	2 885,81	3 169,74	3 531,91	3 848,42
Perubahan Inventori <i>Changes in Inventories</i>	315,19	170,00	217,06	313,04	298,71
Net Ekspor Barang dan Jasa <i>Net Exports of Goods and Services</i>	- 1 498,85	- 1 164,58	- 1 510,24	- 1 766,29	- 1 793,87
<b>Produk Domestik Regional Bruto</b> <b>Gross Regional Domestic Product</b>	<b>14 136,66</b>	<b>15 367,78</b>	<b>16 255,10</b>	<b>17 493,24</b>	<b>18 854,45</b>

Sumber/Source: BPS, berbagai sensus, survei dan sumber lain/BPS-Statistics Indonesia, various census, survey, and other sources



**Tabel**  
**Table** 12.6

**Produk Domestik Regional Bruto Atas Dasar Harga Konstan 2010 Menurut Jenis Pengeluaran di Kabupaten Wonosobo (miliar rupiah), 2015–2019**  
**Gross Regional Domestic Product at 2010 Constant Market Prices by Type of Expenditure in Wonosobo Regency (billion rupiahs), 2015–2019**

<b>Jenis Pengeluaran</b> <b>Type of Expenditure</b>	<b>2015</b>	<b>2016</b>	<b>2017*</b>	<b>2018**</b>	<b>2019***</b>
(1)	(2)	(3)	(4)	(5)	(6)
Pengeluaran Konsumsi Rumah Tangga <i>Household Consumption Expenditure</i>	8 608,24	8 960,57	9 334,43	9 724,29	10 180,33
Pengeluaran Konsumsi LNPR <i>NPISH Consumption Expenditure</i>	199,44	197,93	202,80	214,25	239,46
Pengeluaran Konsumsi Pemerintah <i>Government Consumption Expenditure</i>	947,62	926,67	933,17	975,70	991,15
Pembentukan Modal Tetap Bruto <i>Gross Fixed Capital Formation</i>	2 059,12	2 189,20	2 318,25	2 468,51	2 586,13
Perubahan Inventori <i>Changes in Inventories</i>	150,69	177,94	172,46	159,08	169,21
Net Ekspor Barang dan Jasa <i>Net Exports of Goods and Services</i>	- 631,03	- 511,12	- 525,05	- 475,99	- 367,46
<b>Produk Domestik Regional Bruto</b> <b>Gross Regional Domestic Product</b>	<b>11 334,08</b>	<b>11 941,20</b>	<b>12 436,05</b>	<b>13 065,84</b>	<b>13 798,84</b>

Sumber/Source: BPS, berbagai sensus, survei dan sumber lain/BPS-Statistics Indonesia, various census, survey, and other sources

**Tabel**  
**Table** 12.7**Distribusi Persentase Produk Domestik Regional Bruto Atas Dasar Harga Berlaku Menurut Jenis Pengeluaran di Kabupaten Wonosobo (persen), 2015–2019**  
**Percentage Distribution of Gross Regional Domestic Product at Current Market Prices by Type of Expenditure in Wonosobo Regency (percent), 2015–2019**

<b>Jenis Pengeluaran</b> <b>Type of Expenditure</b>	<b>2015</b>	<b>2016</b>	<b>2017*</b>	<b>2018**</b>	<b>2019***</b>
(1)	(2)	(3)	(4)	(5)	(6)
Pengeluaran Konsumsi Rumah Tangga <i>Household Consumption Expenditure</i>	78.18	77.08	77.71	77.49	77.10
Pengeluaran Konsumsi LNPR <i>NPISH Consumption Expenditure</i>	1.92	1.78	1.83	1.83	1.95
Pengeluaran Konsumsi Pemerintah <i>Government Consumption Expenditure</i>	9.46	8.83	8.91	8.80	8.47
Pembentukan Modal Tetap Bruto <i>Gross Fixed Capital Formation</i>	18.81	18.78	19.50	20.19	20.41
Perubahan Inventori <i>Changes in Inventories</i>	2.23	1.11	1.34	1.79	1.58
Net Ekspor Barang dan Jasa <i>Net Exports of Goods and Services</i>	-10.60	-7.58	-9.29	-10.10	-9.51
<b>Produk Domestik Regional Bruto</b> <b>Gross Regional Domestic Product</b>	<b>100.00</b>	<b>100.00</b>	<b>100.00</b>	<b>100.00</b>	<b>100.00</b>

Sumber/Source: BPS, berbagai sensus, survei dan sumber lain/BPS-Statistics Indonesia, various census, survey, and other sources

**Tabel**  
**Table** 12.7

**Laju Pertumbuhan Produk Domestik Regional Bruto Atas Dasar Harga Konstan 2010 Menurut Jenis Pengeluaran di Kabupaten Wonosobo (persen), 2015–2019**  
**Growth Rate of Gross Regional Domestic Product at 2010 Constant Market Prices by Type of Expenditure in Wonosobo Regency (percent), 2015–2019**

<b>Jenis Pengeluaran</b> <b>Type of Expenditure</b>	<b>2015</b>	<b>2016</b>	<b>2017*</b>	<b>2018**</b>	<b>2019***</b>
(1)	(2)	(3)	(4)	(5)	(6)
Pengeluaran Konsumsi Rumah Tangga <i>Household Consumption Expenditure</i>	3.83	4.09	4.17	4.18	4.69
Pengeluaran Konsumsi LNPR <i>NPISH Consumption Expenditure</i>	1.66	(0.76)	2.46	5.65	11.77
Pengeluaran Konsumsi Pemerintah <i>Government Consumption Expenditure</i>	4.10	(2.21)	0.70	4.56	1.58
Pembentukan Modal Tetap Bruto <i>Gross Fixed Capital Formation</i>	5.99	6.32	5.89	6.48	4.76
Perubahan Inventori <i>Changes in Inventories</i>	-	-	-	-	-
Net Ekspor Barang dan Jasa <i>Net Exports of Goods and Services</i>	-	-	-	-	-
<b>Produk Domestik Regional Bruto</b> <b>Gross Regional Domestic Product</b>	<b>4.67</b>	<b>5.36</b>	<b>4.14</b>	<b>5.06</b>	<b>5.61</b>


Sumber/Source: BPS, berbagai sensus, survei dan sumber lain/BPS-Statistics Indonesia, various census, survey, and other sources

# 13

## PERBANDINGAN ANTAR KABUPATEN / KOTA REGENCY / MUNICIPALITY COMPARISON



### INDEKS PEMBANGUNAN MANUSIA





**PENJELASAN TEKNIS**

1. Laju pertumbuhan PDRB menunjukkan pertumbuhan produksi barang dan jasa di suatu wilayah perekonomian dalam selang waktu tertentu. Kegunaannya untuk mengukur kemajuan ekonomi sebagai hasil pembangunan nasional; sebagai dasar pembuatan proyeksi atau perkiraan penerimaan negara untuk perencanaan pembangunan nasional atau sektoral dan regional; sebagai dasar pembuatan prakiraan bisnis, khususnya persamaan penjualan.
2. Untuk mengukur kemiskinan, BPS menggunakan konsep kemampuan memenuhi kebutuhan dasar. Dengan pendekatan ini, kemiskinan dipandang sebagai ketidakmampuan dari sisi ekonomi untuk memenuhi kebutuhan dasar makanan dan bukan makanan yang diukur dari sisi pengeluaran.
3. Penduduk miskin adalah penduduk yang memiliki rata-rata pengeluaran per kapita per bulan di bawah garis kemiskinan. Garis Kemiskinan (GK) terdiri dari dua komponen yaitu Garis Kemiskinan Makanan (GKM) dan Garis Kemiskinan Non Makanan (GKNM), yang diperoleh dari hasil Susenas.

**TECHNICAL NOTES**

1. *Growth Rate of Gross Regional Domestic Product present the growth of goods and services in the economy of a region within a certain time interval. Usefulness for measuring economic progress as a result of national development; As a basis for making projections or estimates of revenues for national development planning or sectoral and regional; As the basis for the forecast of business, particularly the sales equation.*
2. *To measure poverty, BPS uses the concept of ability to meet basic needs (basic needs approach). With this approach, poverty is seen as a economic inability to meet the basic needs of food and non-food which is measured from the expenditure side.*
3. *Poor people are people who have an average expenditure per capita per month below the poverty line. The poverty line consists of two components, Food Poverty Line and Non-Food Poverty Line, obtained from the Susenas.*

4. Menurut UNDP, **Indeks Pembangunan Manusia (IPM)** mengukur capaian pembangunan manusia berbasis sejumlah komponen dasar kualitas hidup. Sebagai ukuran kualitas hidup, IPM dibangun melalui pendekatan tiga dimensi dasar. Dimensi tersebut mencakup umur panjang dan sehat; pengetahuan, dan kehidupan yang layak. Angka IPM memberikan gambaran komprehensif mengenai tingkat pencapaian pembangunan manusia sebagai dampak dari kegiatan pembangunan yang akan dilakukan oleh suatu negara/daerah. Semakin tinggi nilai IPM suatu negara/daerah, menunjukkan pencapaian pembangunan manusianya semakin baik.
4. According to the UNDP, **Human Development Index (HDI)** measures human development achievements based on a number of basic components of quality of life. As a measure of quality of life, IPM is built through a three dimensional approach to the base. The dimensions include a long and healthy life; knowledge, and a decent life. HDI provides a comprehensive overview of the level of achievement of human development as the impact of development activities to be conducted by a country/region. The higher the value of the HDI of a country/region, demonstrating achievement of human development, the better.

**ULASAN**

Kabupaten Wonosobo sebagai bagian dari Provinsi Jawa Tengah memiliki jumlah penduduk sebesar 879 124 jiwa atau 2,41 persen dari total penduduk di seluruh Provinsi Jawa Tengah pada tahun 2020.

Pertumbuhan ekonomi Kabupaten Wonosobo tahun 2020 yang ditunjukkan oleh laju pertumbuhan Produk Domestik Regional Bruto (PDRB) atas dasar harga konstan 2010, mengalami pertumbuhan negative yaitu sebesar -1,66 persen, hal ini dikarenakan dampak dari pandemi COVID-19 yang melanda Indonesia tak terkecuali Kabupaten Wonosobo, dan juga seluruh kabupaten/kota di Provinsi Jawa Tengah pertumbuhan ekonominya negatif.

Jumlah penduduk miskin di Kabupaten Wonosobo pada tahun 2020 adalah 137,6 ribu jiwa atau sekitar 15,65 persen penduduk.

Dimensi lain yang perlu juga mendapat perhatian selain jumlah dan persentase penduduk miskin adalah tingkat kedalaman dan keparahan dari kemiskinan. Upaya pengentasan kemiskinan bukan hanya ditujukan untuk mengurangi penduduk miskin tetapi juga mengurangi keparahan dan kedalaman kemiskinan. Indeks kedalaman kemiskinan (P1) memberikan gambaran seberapa jauh rata-rata pengeluaran penduduk miskin relative terhadap garis kemiskinan (GK).

**DESCRIPTION**

*Wonosobo Regency as part of Jawa Tengah Province has 879 124 population or 2,41 percent of the total population in the whole Jawa Tengah Province in 2020.*

*The economic growth of Wonosobo Regency in 2020 which is shown by the growth rate of Gross Regional Domestic Product (GRDP) at constant prices in 2010, experienced negative growth of -1.66 percent, this is due to the impact of the COVID-19 pandemic that hit Indonesia, including districts. Wonosobo, as well as all regencies/cities in Central Java Province, had negative economic growth.*

*The number of poor people in Wonosobo Regency in 2020 about 137,6 thousand people or 15,65 percent of population.*

*Other dimension of poverty involved the gap and severity of poverty. Poverty reduction attempts existed not only to decrease poverty but also to decrease poverty in its severity. The poverty gap index (P1) present of how much the average expenditure of the poor people relative to the poverty line (GK).*



IPM menjelaskan bagaimana penduduk dapat mengakses hasil pembangunan dalam memperoleh pendapatan, kesehatan, pendidikan, dsb.

IPM merupakan indikator penting untuk mengukur keberhasilan dalam upaya untuk membangun kualitas hidup manusia. IPM dapat menentukan level/tingkat pembangunan suatu daerah. Bagi Indonesia IPM merupakan data strategis karena selain sebagai ukuran kinerja pemerintah, IPM juga digunakan sebagai salah satu alokator penentuan Dana Alokasi Umum (DAU).

Pada tabel 13.4 menunjukkan bahwa Kabupaten Wonosobo memiliki IPM sebesar 68,22 pada tahun 2020. Angka ini merupakan kategori IPM sedang yakni  $60 \leq \text{IPM} < 70$ . Jika dibandingkan dengan kabupaten/kota di Provinsi Jawa Tengah, Kabupaten Wonosobo menduduki peringkat nomor 4 dari bawah setelah Kabupaten Brebes, Kabupaten Pemalang dan Kabupaten Banjarnegara.

Tingkat Partisipasi Angkatan Kerja (TPAK) adalah suatu indikator ketenagakerjaan yang memberikan gambaran tentang penduduk yang aktif secara ekonomi dalam kegiatan sehari-hari. Semakin tinggi TPAK menunjukkan bahwa semakin tinggi pula pasokan tenaga kerja (*labour supply*) yang tersedia untuk memproduksi barang dan jasa dalam suatu perekonomian.

TPAK Kabupaten Wonosobo tahun 2020 yaitu 71,26, lebih tinggi

*Human Development Index explain how population can access development result in obtaining income, health, education, and so on.*

*Human Development Index is an important indicator for measuring success in the effort to built the quality of human life. Human Development Index can rank or level of development of an area/region. For Indonesia, Human Development Index is strategic because not only to measure of performance of the government but also used as an allocator of determining the General Allocation Fund (GAU).*

*Table 13.4 shows that Wonosobo Regency has Human Development Index about 68,22 at 2020. This number classified into medium Human Development Index  $60 \leq \text{HDI} < 70$ . Compared with the regency/cities in Central Java, Wonosobo Regency was ranked number 4 on the bottom after Brebes Regency, Pemalang Regency and Banjarnegara Regency.*

*Labor Force Participation Rate (LFPR) is an employment indicator that provides an overview of the population who is economically active in their daily activities. The higher of LFPR indicates that the higher the labor supply available to produce goods and services in an economy.*

*LFPR Wonosobo Regency in 2020 is 71.26, higher than the LFPR in Central*

dibandingkan dengan TPAK Provinsi Jawa Tengah yaitu 69,43.

Tingkat Pengangguran Terbuka (TPT) adalah ukuran yang menunjukkan besarnya penduduk usia kerja yang termasuk dalam kelompok pengangguran. Dihitung dari perbandingan antara jumlah pencari kerja dengan jumlah Angkatan kerja, dan biasanya dinyatakan dalam persen. TPT yang tinggi menunjukkan bahwa terdapat banyak angkatan kerja yang tidak terserap pada pasar kerja.

TPT Kabupaten Wonosobo tahun 2020 yaitu 5,37, lebih rendah dibandingkan dengan TPT Provinsi Jawa Tengah yaitu 6,48.

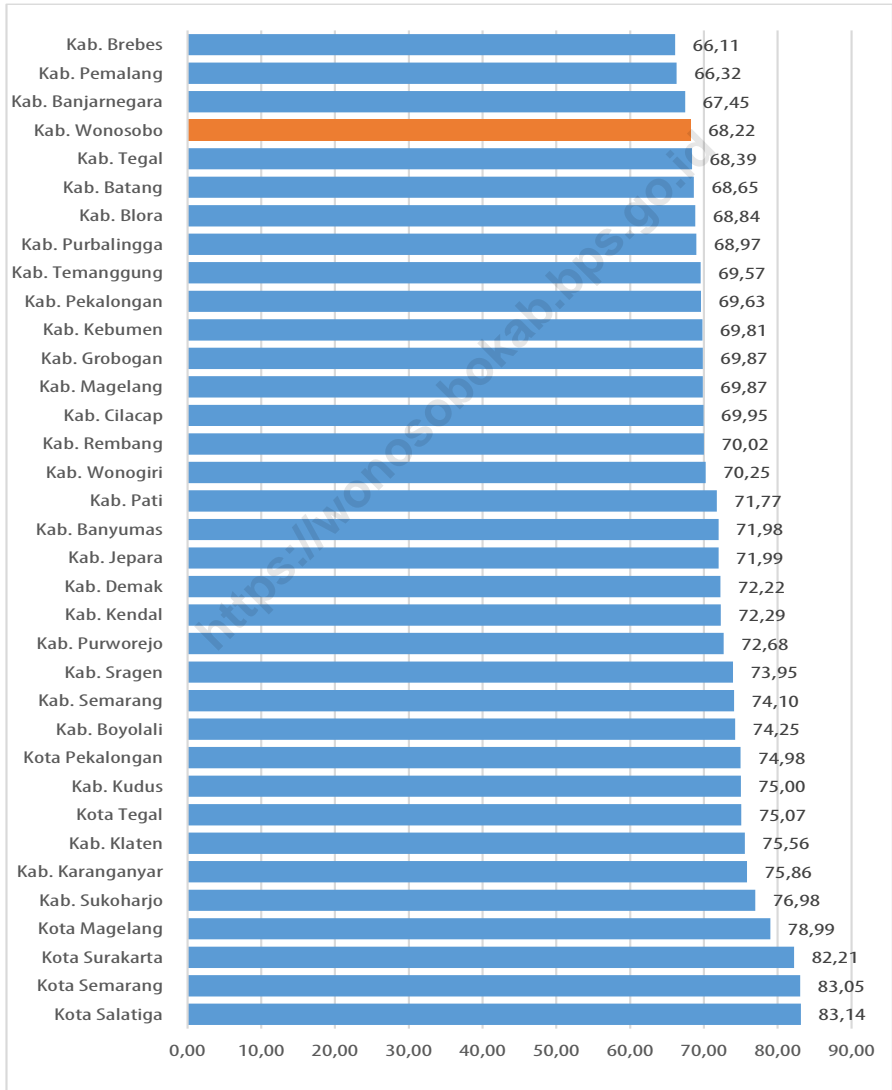
*Java Province, is 69.43.*

*Unemployment Rate (UR) is a measure that shows the size of the working age population who is included in the unemployed group. Calculated from the ratio between the number of job seekers and the number of labor force, and usually expressed as a percentage. A high UR indicates that there is a large labor force that is not absorbed in the labor market.*

*UR in Wonosobo Regency in 2020 is 5,37, lower than the TPT in Central Java Province, which is 6,48.*

**Gambar** 13.1  
**Figures**

**Indeks Pembangunan Manusia Menurut Kabupaten/Kota di Provinsi Jawa Tengah, 2020**  
**Human Development Index by Regency/Municipality in Jawa Tengah Province, 2020**



Sumber/Source: Survei Sosial Ekonomi Nasional/National Socio Economic Survey

**Tabel**  
**Table** 13.1

**Jumlah Penduduk Menurut Kabupaten/Kota di Provinsi  
Jawa Tengah (ribu), 2016–2020**  
*Population by Regency/Municipality in Jawa Tengah  
Province (thousand), 2016–2020*

Kabupaten/Kota Regency/Municipality	2016 <sup>1)</sup>	2017 <sup>1)</sup>	2018 <sup>1)</sup>	2019 <sup>1)</sup>	2020 <sup>2)</sup>
(1)	(2)	(3)	(4)	(5)	(6)
<b>Kabupaten/Regency</b>					
1. Cilacap	1 703 390	1 711 627	1 719 504	1 727 098	1 944 857
2. Banyumas	1 650 625	1 665 025	1 679 124	1 693 006	1 776 918
3. Purbalingga	907 507	916 427	925 193	933 989	998 561
4. Banjarnegara	907 410	912 917	918 219	923 192	1 017 767
5. Kebumen	1 188 603	1 192 007	1 195 092	1 197 982	1 350 438
6. Purworejo	712 686	714 574	716 477	718 316	769 880
7. Wonosobo	780 793	784 207	787 384	790 504	879 124
8. Magelang	1 257 123	1 268 396	1 279 625	1 290 591	1 299 859
9. Boyolali	969 325	974 579	979 799	984 807	1 062 713
10. Klaten	1 163 218	1 167 401	1 171 411	1 174 986	1 260 506
11. Sukoharjo	871 397	878 374	885 205	891 912	907 587
12. Wonogiri	951 975	954 706	957 106	959 492	1 043 177
13. Karanganyar	864 021	871 596	879 078	886 519	931 963
14. Sragen	882 090	885 122	887 889	890 518	976 951
15. Grobogan	1 358 404	1 365 207	1 371 610	1 377 788	1 453 526
16. Blora	855 573	858 865	862 110	865 013	884 333
17. Rembang	624 096	628 922	633 584	638 188	645 333
18. Pati	1 239 989	1 246 691	1 253 299	1 259 590	1 324 188
19. Kudus	841 499	851 478	861 430	871 311	849 184
20. Jepara	1 205 800	1 223 198	1 240 600	1 257 912	1 184 947
21. Demak	1 129 298	1 140 675	1 151 796	1 162 805	1 203 956
22. Semarang	1 014 198	1 027 489	1 040 629	1 053 786	1 053 094
23. Temanggung	752 486	759 128	765 594	772 018	790 174
24. Kendal	949 682	957 024	964 106	971 086	1 018 505
25. Batang	749 720	756 079	762 377	768 583	801 718
26. Pekalongan	880 092	886 197	891 892	897 711	968 821
27. Pemalang	1 292 609	1 296 281	1 299 724	1 302 813	1 471 489
28. Tegal	1 429 386	1 433 515	1 437 225	1 440 698	1 596 996
29. Brebes	1 788 880	1 796 004	1 802 829	1 809 096	1 978 759
<b>Kota/Municipality</b>					
1. Magelang	121 112	121 474	121 872	122 111	121 526
2. Surakarta	514 171	516 102	517 887	519 587	522 364
3. Salatiga	186 420	188 928	191 571	194 084	192 322
4. Semarang	1 729 083	1 757 686	1 786 114	1 814 110	1 653 524
5. Pekalongan	299 222	301 870	304 477	307 097	307 150
6. Tegal	247 212	248 094	249 003	249 905	273 825
<b>Jawa Tengah</b>	<b>34 019 095</b>	<b>34 257 865</b>	<b>34 490 835</b>	<b>34 718 204</b>	<b>36 516 035</b>

Catatan/Note: 1) Sensus Penduduk (SP) 2010 dan Proyeksi Penduduk Indonesia 2010–2035/BPS-Statistics Indonesia, 2010  
Population Census and Indonesia Population Projection 2010–2035

2) Sensus Penduduk 2020/Population Census 2020

Sumber/Source: BPS/ BPS-Statistics Indonesia

**Tabel** 13.2  
**Table**

**Laju Pertumbuhan Produk Domestik Regional Bruto Atas Dasar Harga Konstan 2010 Menurut Kabupaten/Kota di Provinsi Jawa Tengah (persen), 2016–2020**  
**Rate of Growth of Gross Regional Domestic Products at Constant 2010 Prices by Regency/Municipality in Jawa Tengah Province (percent), 2016–2020**

Kabupaten/Kota Regency/Municipality	2016	2017	2018	2019 *	2020 **
(1)	(2)	(3)	(4)	(5)	(6)
<b>Kabupaten/Regency</b>					
1. Cilacap <sup>1)</sup>	5,09	5,33	5,14	5,23	- 1,35
2. Banyumas	6,05	6,34	6,45	6,32	- 1,65
3. Purbalingga	4,85	5,37	5,42	5,65	- 1,23
4. Banjarnegara	5,44	5,65	5,67	5,60	- 1,32
5. Kebumen	5,01	5,15	5,53	5,52	- 1,46
6. Purworejo	5,15	5,27	5,33	5,44	- 1,66
7. Wonosobo	5,36	4,14	5,06	5,61	- 1,66
8. Magelang	5,39	5,50	5,28	5,30	- 1,68
9. Boyolali	5,33	5,80	5,72	5,96	- 1,24
10. Klaten	5,17	5,34	5,47	5,50	- 1,18
11. Sukoharjo	5,72	5,76	5,79	5,92	- 1,70
12. Wonogiri	5,25	5,32	5,41	5,14	- 1,41
13. Karanganyar	5,40	5,77	5,98	5,93	- 1,87
14. Sragen	5,77	5,97	5,75	5,90	- 1,81
15. Grobogan	4,51	5,85	5,83	5,37	- 1,59
16. Blora	23,54	5,98	4,38	4,05	- 4,66
17. Rembang	5,28	6,98	5,89	5,20	- 1,49
18. Pati	5,49	5,67	5,71	5,86	- 1,15
19. Kudus	2,54	3,21	3,24	3,10	- 3,53
20. Jepara	5,06	5,39	5,85	6,02	- 1,94
21. Demak	5,09	5,82	5,40	5,36	- 0,23
22. Semarang	5,30	5,65	5,67	5,39	- 2,67
23. Temanggung	5,02	5,03	5,13	5,05	- 2,13
24. Kendal	5,56	5,78	5,77	5,71	- 1,53
25. Batang	5,03	5,55	5,72	5,39	- 1,29
26. Pekalongan	5,19	5,44	5,76	5,35	- 1,89
27. Pemalang	5,43	5,61	5,69	5,80	- 0,66
28. Tegal	5,92	5,38	5,51	5,58	- 1,46
29. Brebes	5,11	5,65	5,26	5,72	- 0,59
<b>Kota/Municipality</b>					
1. Magelang	5,23	5,42	5,46	5,44	- 2,45
2. Surakarta	5,35	5,70	5,75	5,78	- 1,74
3. Salatiga	5,27	5,58	5,84	5,90	- 1,68
4. Semarang	5,89	6,70	6,48	6,81	- 1,61
5. Pekalongan	5,36	5,32	5,69	5,50	- 1,87
6. Tegal	5,49	5,95	5,87	5,77	- 2,25

Catatan/Note: \* Angka Sementara/ Preliminary figures, \*\* Angka Sangat Sementara/Very Preliminary figures,

<sup>1)</sup> Untuk Kabupaten Cilacap angka di atas tidak termasuk non migas/Exclude oil and gas for Cilacap Regency

Sumber/Source: BPS Provinsi Jawa Tengah/ BPS-Statistics of Jawa Tengah Province

**Tabel**  
**Table** 13.3**Jumlah Penduduk Miskin Menurut Kabupaten/Kota di  
Provinsi Jawa Tengah (ribu), 2016–2020**  
**Number of Poor Population by Regency/Municipality in  
Jawa Tengah Province (thousand), 2016–2020**

<b>Kabupaten/Kota Regency/Municipality</b>	<b>2016</b>	<b>2017</b>	<b>2018</b>	<b>2019</b>	<b>2020</b>
(1)	(2)	(3)	(4)	(5)	(6)
<b>Kabupaten/Regency</b>					
1. Cilacap	240,2	238,3	193,2	185,2	198,6
2. Banyumas	283,9	283,2	226,2	211,7	225,8
3. Purbalingga	171,8	171,9	144,2	140,1	149,5
4. Banjarnegara	158,2	156,8	141,7	136,1	144,9
5. Kebumen	235,9	233,4	208,7	201,3	211,1
6. Purworejo	99,1	98,6	83,6	82,2	84,8
7. Wonosobo	160,1	159,2	138,3	131,4	137,6
8. Magelang	158,9	157,2	143,4	137,5	146,3
9. Boyolali	117,0	116,4	98,2	93,8	100,6
10. Klaten	168,0	165,0	151,7	144,1	151,8
11. Sukoharjo	78,9	76,7	65,4	63,6	68,9
12. Wonogiri	124,8	123,0	102,8	98,3	104,4
13. Karanganyar	107,7	106,8	87,8	84,5	91,7
14. Sragen	126,8	124,0	116,4	113,8	119,4
15. Grobogan	184,1	181,0	168,7	161,9	172,3
16. Bora	113,9	111,9	102,5	97,9	103,7
17. Rembang	115,5	115,2	97,4	95,3	100,1
18. Pati	144,2	141,7	123,9	119,0	127,4
19. Kudus	64,2	64,4	60,0	58,0	64,2
20. Jepara	100,3	99,0	86,5	83,5	91,1
21. Demak	158,8	152,6	144,1	137,6	146,9
22. Semarang	80,7	79,7	75,7	73,9	79,9
23. Temanggung	87,1	86,8	75,4	72,6	77,3
24. Kendal	107,8	106,1	94,7	91,2	97,5
25. Batang	82,6	81,5	66,1	64,1	70,6
26. Pekalongan	113,3	111,6	89,5	87,0	91,9
27. Pemalang	227,1	225,0	208,3	200,7	209,0
28. Tegal	144,2	141,8	114,1	109,9	117,5
29. Brebes	348,0	343,5	309,2	293,2	308,8
<b>Kota/Municipality</b>					
1. Magelang	10,6	10,6	9,6	9,1	9,3
2. Surakarta	55,9	54,9	47,0	45,2	47,0
3. Salatiga	9,7	9,6	9,2	9,2	9,7
4. Semarang	83,6	80,9	73,7	72,0	79,6
5. Pekalongan	23,7	22,5	20,5	20,2	22,2
6. Tegal	20,3	20,1	19,4	18,6	19,5
<b>Jawa Tengah</b>	<b>4 506,9</b>	<b>4 450,7</b>	<b>3 897,2</b>	<b>3 743,2</b>	<b>3 980,9</b>

Catatan/Note: -

Sumber/Source: BPS-Survei Sosial Ekonomi Nasional/BPS-National Socio Economic Survey

**Tabel**  
**Table** 13.4

**Indeks Pembangunan Manusia Menurut Kabupaten/Kota  
di Provinsi Jawa Tengah, 2016–2020**  
*Human Development Index by Regency/Municipality in  
Jawa Tengah Province, 2016–2020*

Kabupaten/Kota Regency/Municipality	2016	2017	2018	2019	2020
(1)	(2)	(3)	(4)	(5)	(6)
<b>Kabupaten/Regency</b>					
1. Cilacap	68,60	68,90	69,56	69,98	69,95
2. Banyumas	70,49	70,75	71,30	71,96	71,98
3. Purbalingga	67,48	67,72	68,41	68,99	68,97
4. Banjarnegara	65,52	65,86	66,54	67,34	67,45
5. Kebumen	67,41	68,29	68,80	69,60	69,81
6. Purworejo	70,66	71,31	71,87	72,50	72,68
7. Wonosobo	66,19	66,89	67,81	68,27	68,22
8. Magelang	67,85	68,39	69,11	69,87	69,87
9. Boyolali	72,18	72,64	73,22	73,80	74,25
10. Klaten	73,97	74,25	74,79	75,29	75,56
11. Sukoharjo	75,06	75,56	76,07	76,84	76,98
12. Wonogiri	68,23	68,66	69,37	69,98	70,25
13. Karanganyar	74,9	75,22	75,54	75,89	75,86
14. Sragen	71,43	72,40	72,96	73,43	73,95
15. Grobogan	68,52	68,87	69,32	69,86	69,87
16. Blora	66,61	67,52	67,95	68,65	68,84
17. Rembang	68,6	68,95	69,46	70,15	70,02
18. Pati	69,03	70,12	70,71	71,35	71,77
19. Kudus	72,94	73,84	74,58	74,94	75,00
20. Jepara	70,25	70,79	71,38	71,88	71,99
21. Demak	70,1	70,41	71,26	71,87	72,22
22. Semarang	72,4	73,20	73,61	74,14	74,10
23. Temanggung	67,6	68,34	68,83	69,56	69,57
24. Kendal	70,11	70,62	71,28	71,97	72,29
25. Batang	66,38	67,35	67,86	68,42	68,65
26. Pekalongan	67,71	68,4	68,97	69,71	69,63
27. Pemalang	64,17	65,04	65,67	66,32	66,32
28. Tegal	65,84	66,44	67,33	68,24	68,39
29. Brebes	63,98	64,86	65,68	66,12	66,11
<b>Kota/Municipality</b>					
1. Magelang	77,16	77,84	78,31	78,80	78,99
2. Surakarta	80,76	80,85	81,46	81,86	82,21
3. Salatiga	81,14	81,68	82,41	83,12	83,14
4. Semarang	81,19	82,01	82,72	83,19	83,05
5. Pekalongan	73,32	73,77	74,24	74,77	74,98
6. Tegal	73,55	73,95	74,44	74,93	75,07
<b>Jawa Tengah</b>	<b>69,98</b>	<b>70,52</b>	<b>71,12</b>	<b>71,73</b>	<b>71,87</b>

Catatan/Note: -

Sumber/Source: BPS, Seri Publikasi Indeks Pembangunan Manusia/BPS Statistics Indonesia, Series of Publication of Human Development Index

**Tabel** 13.5  
**Table**

**Persentase Penduduk Miskin Menurut Kabupaten/Kota di Provinsi Jawa Tengah, 2016-2020**  
**Percentage of Poor People by Regency/Municipality in Jawa Tengah Province, 2016-2020**

Kabupaten/Kota Regency/Municipality		2016	2017	2018	2019	2020
(1)	(2)	(3)	(4)	(5)	(6)	(6)
<b>Kabupaten/Regency</b>						
1.	Cilacap	14,12	13,94	11,25	10,73	11,46
2.	Banyumas	17,23	17,05	13,50	12,53	13,26
3.	Purbalingga	18,98	18,80	15,62	15,03	15,90
4.	Banjarnegara	17,46	17,21	15,46	14,76	15,64
5.	Kebumen	19,86	19,60	17,47	16,82	17,59
6.	Purworejo	13,91	13,81	11,67	11,45	11,78
7.	Wonosobo	20,53	20,32	17,58	16,63	17,36
8.	Magelang	12,67	12,42	11,23	10,67	11,27
9.	Boyolali	12,09	11,96	10,04	9,53	10,18
10.	Klaten	14,46	14,15	12,96	12,28	12,89
11.	Sukoharjo	9,07	8,75	7,41	7,14	7,68
12.	Wonogiri	13,12	12,90	10,75	10,25	10,86
13.	Karanganyar	12,49	12,28	10,01	9,55	10,28
14.	Sragen	14,38	14,02	13,12	12,79	13,38
15.	Grobogan	13,57	13,27	12,31	11,77	12,46
16.	Blora	13,33	13,04	11,90	11,32	11,96
17.	Rembang	18,54	18,35	15,41	14,95	15,60
18.	Pati	11,65	11,38	9,90	9,46	10,08
19.	Kudus	7,65	7,59	6,98	6,68	7,31
20.	Jejara	8,35	8,12	7,00	6,66	7,17
21.	Demak	14,10	13,41	12,54	11,86	12,54
22.	Semarang	7,99	7,78	7,29	7,04	7,51
23.	Temanggung	11,60	11,46	9,87	9,42	9,96
24.	Kendal	11,37	11,10	9,84	9,41	9,99
25.	Batang	11,04	10,80	8,69	8,35	9,13
26.	Pekalongan	12,90	12,61	10,06	9,71	10,19
27.	Pemalang	17,58	17,37	16,04	15,41	16,02
28.	Tegal	10,10	9,90	7,94	7,64	8,14
29.	Brebes	19,47	19,14	17,17	16,22	17,03
<b>Kota/Municipality</b>						
1.	Magelang	8,79	8,75	7,87	7,46	7,58
2.	Surakarta	10,88	10,65	9,08	8,70	9,03
3.	Salatiga	5,24	5,07	4,84	4,76	4,94
4.	Semarang	4,85	4,62	4,14	3,98	4,34
5.	Pekalongan	7,92	7,47	6,75	6,60	7,17
6.	Tegal	8,20	8,11	7,81	7,47	7,80
<b>Jawa Tengah</b>		<b>13,27</b>	<b>13,01</b>	<b>11,32</b>	<b>10,80</b>	<b>11,41</b>

Catatan/Note: -

Sumber/Sourse: Survei Sosial Ekonomi Nasional/National Socio Economic Survey



**Tabel** 13.6  
**Table**

**Tingkat Pengangguran Terbuka dan Tingkat Partisipasi Angkatan Kerja (TPAK) Menurut Kabupaten/Kota di Provinsi Jawa Tengah, 2018-2020**  
**Unemployment Rate (UR) and Labour Force Participation Rate (LFPR) by Regency/Municipality in Jawa Tengah Province, 2018-2020**

Kabupaten/Kota Regency/Municipality	TPT/ UR			TPAK/ LFPR		
	2018 <sup>*)</sup>	2019 <sup>*)</sup>	2020 <sup>*)</sup>	2018 <sup>*)</sup>	2019 <sup>*)</sup>	2020 <sup>*)</sup>
(1)	(2)	(3)	(4)	(5)	(6)	(7)
<b>Kabupaten/Regency</b>						
1. Cilacap	7,49	7,24	9,10	62,62	65,34	67,79
2. Banyumas	4,15	4,17	6,00	67,74	67,34	66,66
3. Purbalingga	6,02	4,73	6,10	70,58	68,14	69,89
4. Banjarnegara	3,99	4,44	5,86	71,97	70,09	69,69
5. Kebumen	5,48	4,69	6,07	65,75	68,72	69,63
6. Purworejo	4,43	2,91	4,04	66,89	66,81	70,05
7. Wonosobo	3,50	3,43	5,37	72,43	72,07	71,26
8. Magelang	2,89	3,07	4,27	71,48	74,73	76,60
9. Boyolali	2,18	3,09	5,28	72,31	72,70	75,11
10. Klaten	3,14	3,54	5,46	67,14	69,10	68,33
11. Sukoharjo	2,72	3,39	6,93	68,47	68,50	68,74
12. Wonogiri	2,28	2,55	4,27	75,22	69,86	74,69
13. Karanganyar	2,28	3,12	5,96	70,45	70,19	73,55
14. Sragen	4,83	3,32	4,75	67,23	67,71	68,44
15. Grobogan	2,22	3,54	4,50	70,79	69,25	69,77
16. Blora	3,30	3,82	4,89	72,99	68,54	71,90
17. Rembang	2,83	3,60	4,83	67,71	66,26	65,17
18. Pati	3,57	3,64	4,74	66,78	66,08	63,85
19. Kudus	3,28	3,80	5,53	72,37	72,05	74,50
20. Jepara	3,75	2,92	6,70	69,05	68,43	69,92
21. Demak	7,03	5,42	7,31	70,96	67,72	69,79
22. Semarang	2,25	2,54	4,57	72,50	74,69	75,07
23. Temanggung	3,23	2,98	3,85	74,11	76,23	58,73
24. Kendal	6,02	6,26	7,56	66,34	67,91	70,50
25. Batang	4,20	4,11	6,92	70,28	68,75	69,78
26. Pekalongan	4,36	4,35	6,97	70,68	71,15	71,23
27. Pemalang	6,17	6,45	7,64	65,29	66,27	65,57
28. Tegal	8,24	8,12	9,82	65,41	66,50	66,52
29. Brebes	7,20	7,39	9,83	67,18	66,08	66,65
<b>Kota/Municipality</b>						
1. Magelang	4,78	4,37	8,59	68,89	64,95	67,61
2. Surakarta	4,35	4,16	7,92	66,01	69,27	68,84
3. Salatiga	4,23	4,33	7,44	72,15	66,96	70,23
4. Semarang	5,21	4,50	9,57	65,93	66,87	69,89
5. Pekalongan	6,08	5,80	7,02	70,36	72,46	66,45
6. Tegal	7,81	8,08	8,40	65,54	69,61	64,57
<b>Jawa Tengah</b>	<b>4,47</b>	<b>4,44</b>	<b>6,48</b>	<b>68,81</b>	<b>68,85</b>	<b>69,43</b>

Catatan/Note: \*)Penghitungan dengan menggunakan penimbang hasil proyeksi SUPAS 2015

Sumber/Source: Survei Sosial Ekonomi Nasional/National Socio Economic Survey

**Tabel**  
**Table** 13.7

**Tingkat Pengangguran Terbuka dan Tingkat Partisipasi Angkatan Kerja (TPAK) Menurut Kabupaten/Kota di Provinsi Jawa Tengah, 2020**  
**Unemployment Rate (UR) and Labour Force Participation Rate (LFPR) by Regency/Municipality in Jawa Tengah Province, 2020**

Kabupaten/Kota Regency/Municipality	Angkatan Kerja/Economically Active			Bukan Angkatan Kerja Economically Inactive
	Bekerja Working	Pengang- guran Terbuka Unemployment	Jumlah Total"	
(1)	(2)	(3)	(4)	(5)
<b>Kabupaten/Regency</b>				
1. Cilacap	807 407	80 811	888 218	421 987
2. Banyumas	824 866	52 689	877 555	438 944
3. Purbalingga	469 748	30 513	500 261	215 498
4. Banjarnegara	466 173	28 994	495 167	215 327
5. Kebumen	595 203	38 484	633 687	276 427
6. Purworejo	378 951	15 936	394 887	168 842
7. Wonosobo	405 187	22 991	428 178	172 672
8. Magelang	741 284	33 080	774 364	236 501
9. Boyolali	549 582	30 650	580 232	192 234
10. Klaten	606 253	34 992	641 245	297 227
11. Sukoharjo	454 419	33 831	488 250	222 055
12. Wonogiri	557 865	24 868	582 733	197 444
13. Karanganyar	484 423	30 722	515 145	185 212
14. Sragen	458 856	22 906	481 762	222 200
15. Grobogan	710 909	33 496	744 405	322 464
16. Blora	468 013	24 058	492 071	192 285
17. Rembang	314 797	15 986	330 783	176 775
18. Pati	607 706	30 244	637 950	361 223
19. Kudus	483 983	28 336	512 319	175 388
20. Jepara	634 386	45 521	679 907	292 469
21. Demak	574 602	45 290	619 892	268 280
22. Semarang	600 322	28 716	629 038	208 884
23. Temanggung	343 400	13 756	357 156	250 989
24. Kendal	493 062	40 314	533 376	223 164
25. Batang	387 741	28 835	416 576	180 411
26. Pekalongan	446 922	33 509	480 431	194 006
27. Pemalang	589 786	48 784	638 570	335 272
28. Tegal	644 978	70 246	715 224	360 031
29. Brebes	821 061	89 494	910 555	455 532
<b>Kota/Municipality</b>				
1. Magelang	60 612	5 699	66 311	31 767
2. Surakarta	266 082	22 877	288 959	130 819
3. Salatiga	102 053	8 203	110 256	46 744
4. Semarang	925 963	98 001	1 023 964	441 157
5. Pekalongan	146 219	11 041	157 260	79 415
6. Tegal	114 121	10 469	124 590	68 374
<b>Jawa Tengah</b>	<b>17 536 935</b>	<b>1 214 342</b>	<b>18 751 277</b>	<b>8 258 019</b>

Catatan/Note: Penghitungan dengan menggunakan penimbang hasil proyeksi SUPAS 2015

Sumber/Source: Survei Angkatan Kerja Nasional Agustus/ August National Labor Force Survey





Sensus  
Penduduk  
2020

#MencatatIndonesia

# DATA

## MENCERDASKAN BANGSA

— *Enlighten The Nation* —



**BADAN PUSAT STATISTIK  
KABUPATEN WONOSOBO**  
*BPS-Statistics of Wonosobo Regency*

Jl. Mayjend Bambang Sugeng km 2,2 Wonosobo

Telp: (0286) 324270 Fax: (0286) 3325380

Homepage: <http://wonosobokab.bps.go.id> E-mail: [bps3307@bps.go.id](mailto:bps3307@bps.go.id)

ISSN 0215-7012



9 770215 701009