

KABUPATEN KEBUMEN DALAM ANGKA *KEBUMEN REGENCY IN FIGURES* 2021



**BADAN PUSAT STATISTIK
KABUPATEN KEBUMEN
BPS-STATISTICS OF KEBUMEN REGENCY**

KABUPATEN KEBUMEN DALAM ANGKA *KEBUMEN REGENCY IN FIGURES* 2021



KEBUMEN DALAM ANGKA
Kebumen in Figures
2021

ISSN: 0215-5575

No. Publikasi/*Publication Number*: 33050.2103

Katalog /*Catalog*: 1102001.3305

Ukuran Buku/*Book Size*: 14,8 cm x 21 cm

Jumlah Halaman/*Number of Pages* : xxxii + 286 hal/*pages*

Naskah/*Manuscript*:

BPS Kabupaten Kebumen

BPS-Statistics of Kebumen Regency

Penyunting/*Editor*:

BPS Kabupaten Kebumen

BPS-Statistics of Kebumen Regency

Desain Kover/*Cover Design*:

Seksi Integrasi Pengolahan dan Diseminasi Statistik

Section of Integration Processing and Statistics Dissemination

Ilustrasi Kover/*Cover Illustration*:

Tugu Lawet

Diterbitkan oleh/*Published by*:

©BPS Kabupaten Kebumen/*BPS-Statistics of Kebumen Regency*

Dicetak oleh/*Printed by*:

CV Retsmart Grafindo

Dilarang mengumumkan, mendistribusikan, mengomunikasikan, dan/atau menggandakan sebagian atau seluruh isi buku ini untuk tujuan komersil tanpa izin tertulis dari Badan Pusat Statistik.

Prohibited to announce, distribute, communicate, and/or copy part or all of this book for commercial purpose without permission from BPS-Statistics Indonesia.

KEPALA BPS KABUPATEN KEBUMEN
CHIEF STATISTICIAN OF KEBUMEN REGENCY



KUS HARYONO, S.St, M.Si.



KATA PENGANTAR

Kabupaten Kebumen Dalam Angka 2021 merupakan publikasi tahunan yang diterbitkan oleh BPS Kabupaten Kebumen. Disadari bahwa publikasi ini belum sepenuhnya memenuhi harapan pihak pemakai data khususnya para perencana, namun diharapkan dapat membantu melengkapi penyusunan rencana pembangunan di Kabupaten Kebumen.

Publikasi ini dapat terwujud berkat kerja sama dan bantuan dari berbagai pihak baik instansi pemerintah maupun swasta. Kepada semua pihak yang telah memberikan bantuan disampaikan penghargaan dan terima kasih yang sebesar-besarnya.

Walaupun publikasi ini telah disiapkan sebaik-baiknya, namun disadari masih ada kekurangan dan kesalahan yang terjadi. Untuk perbaikan publikasi ini, tanggapan dan saran yang bersifat konstruktif dari para pemakai sangat diharapkan.

Kebumen, Februari 2021
Kepala BPS
Kabupaten Kebumen

KUS HARYONO, S.St, M.Si.



PREFACE

Kebumen Regency in Figures 2021 is an annual publication written by BPS – Statistics of Kebumen Regency. Honestly, this publication has not perfect yet and has not filled the user's hope, especially for the planners yet, but hopefully it can help to equip compilation of development planning in Kebumen Regency..

This comprehensive publication has been made possible with the assistance and contribution from several governmental institutions and private organizations. To all parties who have been involved in the preparation of this publication, I would like to express my sincerest appreciation and gratitude.

Comments and constructive suggestions for the improvement of this publication are always welcome.

*Kebumen, February 2021
Chief Statistician of
Kebumen Regency*

KUS HARYONO, S.St, M.Si.

DAFTAR ISI / CONTENTS

	Halaman Page
Kata Pengantar/ <i>Preface</i>	vii
Daftar Isi/ <i>Contents</i>	ix
Daftar Tabel/ <i>List of Tables</i>	xi
Daftar Gambar/ <i>List of Figures</i>	xxv
Daftar Singkatan/ <i>List of Abbreviations</i>	xxix
Statistik Kunci/ <i>Key Statistics</i>	xxxii
1. Geografi dan Iklim/ <i>Geography and Climate</i>	1
2. Pemerintahan/ <i>Government</i>	13
3. Penduduk dan Ketenagakerjaan/ <i>Population and Employment</i>	29
4. Sosial dan Kesejahteraan Rakyat/ <i>Social and Welfare</i>	47
5. Pertanian, Kehutanan, Peternakan, dan Perikanan/ <i>Agriculture, Forestry, Livestock, and Fishery</i>	101
6. Industri, Pertambangan, dan Energi/ <i>Industry, Mining, and Energy</i>	193
7. Pariwisata/ <i>Tourism</i>	203
8. Transportasi dan Komunikasi/ <i>Transportation and Communication</i>	213
9. Perbankan, Koperasi, dan Harga-harga/ <i>Banking, Cooperative, dan Prices</i>	223
10. Pengeluaran Penduduk/ <i>Population Expenditure</i>	227
11. Perdagangan/ <i>Trade</i>	233
12. Sistem Neraca Regional/ <i>System of Regional Accounts</i>	239
13. Perbandingan Antar Kabupaten/Kota/ <i>Regency/Municipal Comparison</i>	259

DAFTAR TABEL/LIST OF TABLES

Halaman
Page

1.	GEOGRAFI DAN IKLIM/GEOGRAPHY AND CLIMATE	
1.1	KEADAAN GEOGRAFI	
	GEOGRAPHY CONDITION	
1.1.1	Luas Daerah dan Jumlah Pulau Menurut Kecamatan di Kabupaten Kebumen, 2020 <i>Total Area and Number of Islands by Subdistrict in Kebumen Regency, 2020</i>	7
1.1.2	Tinggi Wilayah dan Jarak ke Ibukota Kabupaten Menurut Kecamatan di Kabupaten Kebumen, 2020 <i>Altitude and Distance to the Capital of Regency by Subdistrict in Kebumen Regency, 2020</i>	9
1.2	KEADAAN IKLIM	
	CLIMATE CONDITION	
1.2.1	Pengamatan Unsur Iklim Menurut Bulan di Stasiun Sempor, 2020 <i>Observation of Climate Elements By Months at Sempor Station, 2020.</i>	10
2.	PEMERINTAHAN/GOVERNMENT	
2.1	WILAYAH ADMINISTRATIF	
	ADMINISTRATIVE AREA	
2.1.1	Jumlah Desa ¹ /Kelurahan Menurut Kecamatan di Kabupaten Kebumen, 2016–2020 <i>Number of Villages¹/Kelurahan by Subdistrict in Kebumen Regency, 2016–2020</i>	19
2.2	DEWAN PERWAKILAN RAKYAT DAERAH	
	REGIONAL HOUSE OF REPRESENTATIVE	
2.2.1	Jumlah Anggota Dewan Perwakilan Rakyat Daerah Menurut Partai Politik dan Jenis Kelamin di Kabupaten Kebumen, 2020 <i>Number of Regional House of Representatives's Members by Political Parties and Sex in Kebumen Regency 2020</i>	20

2.3 SUMBER DAYA MANUSIA

HUMAN RESOURCES

2.3.1	Jumlah Pegawai Negeri Sipil Menurut Jabatan dan Jenis Kelamin di Kabupaten Kebumen, Desember 2019 dan Desember 2020 <i>Number of Civil Servants by Occupation and Sex in Kebumen Regency, December 2019 dan December 2020</i>	21
2.3.2	Jumlah Pegawai Negeri Sipil Menurut Tingkat Pendidikan dan Jenis Kelamin di Kabupaten Kebumen, Desember 2019 dan Desember 2020 <i>Number of Civil Servants by Educational Level and Sex in Kebumen Regency, Desember 2019 dan Desember 2020</i>	23
2.3.3	Jumlah Pegawai Negeri Sipil Menurut Tingkat Kepangkatan dan Jenis Kelamin di Kabupaten Kebumen, Desember 2019 dan Desember 2020 <i>Number of Civil Servants by Hierarchy and Sex in Kebumen Regency, Desember 2019 dan Desember 2020</i>	25

2.4 KEUANGAN PEMERINTAH

GOVERNMENT FINANCE

2.4.1	Realisasi Pendapatan Pemerintah Kabupaten Kebumen Menurut Jenis Pendapatan (ribu rupiah), 2019–2020 <i>Actual Kebumen Regency Government Revenues by Kind of Revenues (thousand rupiahs), 2019–2020</i>	27
2.4.2	Realisasi Belanja Pemerintah Kabupaten Kebumen Menurut Jenis Belanja (ribu rupiah), 2019–2020 <i>Actual Kebumen Regency Government Expenditures by Kind of Expenditures (thousand rupiahs), 2019–2020</i>	28

**3. PENDUDUK DAN KETENAGAKERJAAN/
POPULATION AND EMPLOYMENT**

**3.1 PENDUDUK
POPULATION**

3.1.1	Penduduk, Laju Pertumbuhan Penduduk per Tahun, Distribusi Persentase Penduduk, Kepadatan Penduduk, Rasio Jenis Kelamin Penduduk Menurut Kecamatan di Kabupaten Kebumen, 2020 <i>Population, Annual Population Growth Rate, Percentage Distribution of Population, Population Density, and Population Sex Ratio by Subdistrict in Kebumen Regency, 2020</i>	39
3.2	KETENAGAKERJAAN	
	EMPLOYMENT	
3.2.1	Jumlah Penduduk Berumur 15 Tahun Keatas Menurut Jenis Kegiatan Selama Seminggu yang Lalu dan Jenis Kelamin di Kabupaten Kebumen, 2020 <i>Population Aged 15 Years and Over by Type of Activity During The Previous Week and Sex in Kebumen Regency, 2020</i>	42
3.2.2	Penduduk Berumur 15 Tahun ke Atas Menurut Pendidikan Tertinggi yang Ditamatkan dan Jenis Kegiatan Selama Seminggu yang Lalu di Kabupaten Kebumen, 2020 <i>Population 15 Years of Age and Over by Educational Attainment and Type of Activity During the Previous Week in Kebumen Regency, 2020</i>	43
3.2.3	Penduduk Berumur 15 Tahun Ke Atas yang Bekerja Selama Seminggu yang Lalu Menurut Status Pekerjaan Utama dan Jenis Kelamin di Kabupaten Kebumen, 2020 <i>Population 15 Years of Age and Over who Worked During The Previous Week by Main Employment Status and Sex in Kebumen Regency, 2020</i>	45
4.	SOSIAL DAN KESEJAHTERAAN RAKYAT/SOCIAL AND WELFARE	
4.1	PENDIDIKAN	
	EDUCATION	
4.1.1	Jumlah Sekolah, Guru, dan Murid Taman Kanak-Kanak (TK) di Bawah Kementerian Pendidikan dan Kebudayaan Menurut Kecamatan di Kabupaten Kebumen 2019/2020 dan 2020/2021 <i>Number of Schools, Teachers, and Pupils in Kindergarten Under The Ministry of Education and Culture by Subdistrict in Kebumen Regency, 2019/2020 and 2020/2021</i>	52

4.1.2	Jumlah Sekolah, Guru, dan Murid Raudatul Athfal (RA) di Bawah Kementerian Agama Menurut Kecamatan di Kabupaten Kebumen 2019/2020 dan 2020/2021 <i>Number of Schools, Teachers, and Pupils in Raudatul Athfal (RA) Under The Ministry of Religious Affairs by Subdistrict in Kebumen Regency, 2019/2020 and 2020/2021</i>	55
4.1.3	Jumlah Sekolah, Guru, dan Murid Sekolah Dasar (SD) di Bawah Kementerian Pendidikan dan Kebudayaan Menurut Kecamatan di Kabupaten Kebumen 2019/2020 dan 2020/2021 <i>Number of Schools, Teachers, and Pupils in Primary Schools Under The Ministry of Education and Culture by Subdistrict in Kebumen Regency, 2019/2020 and 2020/2021</i>	56
4.1.4	Jumlah Sekolah, Guru, dan Murid Madrasah Ibtidaiyah (MI) di Bawah Kementerian Agama Menurut Kecamatan di Kabupaten Kebumen 2019/2020 dan 2020/2021 <i>Number of Schools, Teachers, and Pupils in Madrasah Ibtidaiyah (MI) Under The Ministry of Religious Affairs by Subdistrict in Kebumen Regency, 2019/2020 and 2020/2021</i>	59
4.1.5	Jumlah Sekolah, Guru, dan Murid Sekolah Menengah Pertama (SMP) di Bawah Kementerian Pendidikan dan Kebudayaan Menurut Kecamatan di Kabupaten Kebumen 2019/2020 dan 2020/2021 <i>Number of Schools, Teachers, and Pupils in Lower Secondary Schools Under The Ministry of Education and Culture by Subdistrict in Kebumen Regency, 2019/2020 and 2020/2021</i>	62
4.1.6	Jumlah Sekolah, Guru, dan Murid Madrasah Tsanawiyah (MTs) di Bawah Kementerian Agama Menurut Kecamatan di Kabupaten Kebumen 2019/2020 dan 2020/2021 <i>Number of Schools, Teachers, and Pupils in Madrasah Tsanawiyah (MTs) Under The Ministry of Religious Affairs by Subdistrict in Kebumen Regency, 2019/2020 and 2020/2021</i>	65
4.1.7	Jumlah Sekolah, Guru, dan Murid Sekolah Menengah Atas (SMA) di Bawah Kementerian Pendidikan dan Kebudayaan Menurut Kecamatan di Kabupaten Kebumen 2019/2020 dan 2020/2021 <i>Number of Schools, Teachers, and Pupils in Upper Secondary Schools Under The Ministry of Education and Culture by Subdistrict in Kebumen Regency, 2019/2020 and 2020/2021</i>	68

4.1.8	<p>Jumlah Sekolah, Guru, dan Murid Sekolah Menengah Kejuruan (SMK) di Bawah Kementerian Pendidikan dan Kebudayaan Menurut Kecamatan di Kabupaten Kebumen 2019/2020 dan 2020/2021 <i>Number of Schools, Teachers, and Pupils in Vocational High Schools Under The Ministry of Education and Culture by Subdistrict in Kebumen Regency, 2019/2020 and 2020/2021</i></p>	71
4.1.9	<p>Jumlah Sekolah, Guru, dan Murid Madrasah Aliyah (MA) di Bawah Kementerian Agama Menurut Kecamatan di Kabupaten Kebumen 2019/2020 dan 2020/2021 <i>Number of Schools, Teachers, and Pupils in Madrasah Aliyah (MA) Under the Ministry of Religious Affairs by Subdistrict in Kebumen Regency, 2019/2020 and 2020/2021</i></p>	74
4.1.10	<p>Jumlah Desa¹/Kelurahan yang Memiliki Fasilitas Sekolah Menurut Kecamatan dan Tingkat Pendidikan di Kabupaten Kebumen 2018–2020 <i>Number of Villages¹/Kelurahan Having Educational Facilities by Subdistrict and Educational Level in Kebumen Regency, 2018–2020</i>.....</p>	77
4.1.11	<p>Angka Partisipasi Murni (APM) dan Angka Partisipasi Kasar (APK) Menurut Jenjang Pendidikan di Kabupaten Kebumen 2019 dan 2020 <i>Net Participation Rates and Gross Participation Rates by Educational Level in Kebumen Regency, 2019 and 2020</i></p>	82
4.1.12	<p>Persentase Penduduk Berumur 15 Tahun ke Atas yang Melek Huruf Menurut Kelompok Umur di Kabupaten Kebumen 2019 dan 2020 <i>Percentage of Literate People Aged 15 Years and Over by Age Group in Kebumen Regency, 2019 and 2020</i></p>	83
4.2 KESEHATAN		
HEALTH		
4.2.1	<p>Jumlah Desa¹/Kelurahan Yang Memiliki Sarana Kesehatan Menurut Kecamatan di Kabupaten Kebumen 2018–2020 <i>Number of Villages¹/Kelurahan Having Health Facilities by Subdistrict in Kebumen Regency, 2018–2020</i>.....</p>	84
4.2.2	<p>Jumlah Tenaga Kesehatan Menurut Kecamatan di Kabupaten Kebumen, 2020 <i>Number of Health Human Resources by Subdistrict in Kebumen Regency, 2020</i></p>	90

4.2.3	Jumlah Rumah Sakit Umum, Rumah Sakit Khusus, Puskesmas, Klinik Pratama, dan Posyandu Menurut Kecamatan di Kabupaten Kebumen, 2019 dan 2020 <i>Number of General Hospital, Specialized Hospital, Public Health Center, Primary Clinic, and Integrated Health Post by Subdistrict in Kebumen Regency, 2019 and 2020</i>	92
4.3	AGAMA DAN SOSIAL LAINNYA RELIGION AND OTHER SOCIAL AFFAIRS	
4.3	Jumlah Desa ¹ /Kelurahan yang Mengalami Bencana Alam ² Menurut Kecamatan di Kabupaten Kebumen 2014, 2018, dan 2019 <i>Number of Villages¹/Kelurahan that Had Natural Disaster² by Subdistrict in Kebumen Regency, 2014, 2018, dan 2019</i>	95
4.4	KEMISKINAN POVERTY	
4.4.1	Garis Kemiskinan, Jumlah, dan Persentase Penduduk Miskin di Kabupaten Kebumen 2013–2020 <i>Poverty Line, Number, and Percentage of Poor People in Kebumen Regency, 2013–2020</i>	98
4.4.2	Indeks Kedalaman Kemiskinan dan Indeks Keparahan Kemiskinan di Kabupaten Kebumen 2013–2020 <i>Poverty Gap Index and Poverty Severity Index in Kebumen Regency, 2013–2020</i>	99
5.	PERTANIAN, KEHUTANAN, PETERNAKAN, DAN PERIKANAN/ AGRICULTURE, FORESTRY, LIVESTOCK, AND FISHERY	
5.1	HORTIKULTURA HORTICULTURE	
5.1.1	Luas Panen Tanaman Sayuran Menurut Kecamatan dan Jenis Tanaman di Kabupaten Kebumen (ha), 2019 dan 2020 <i>Harvested Area of Vegetables by Subdistrict and Kind of Plant in Kebumen Regency (ha), 2019 and 2020</i>	111

5.1.2	Produksi Tanaman Sayuran Menurut Kecamatan dan Jenis Tanaman di Kabupaten Kebumen (kuintal), 2019 dan 2020 <i>Production of Vegetables by Subdistrict and Kind of Plant in Kebumen Regency (quintal), 2019 and 2020.....</i>	124
5.1.3	Luas Panen Tanaman Sayuran dan Buah-buahan Semusim Menurut Jenis Tanaman di Kabupaten Kebumen (ha), 2017-2020 <i>Harvested Area of Seasonal Vegetables and Fruits by Kind of Plant in Kebumen Regency (ha), 2017-2020.....</i>	137
5.1.4	Produksi Tanaman Sayuran dan Buah-buahan Semusim Menurut Jenis Tanaman di Kabupaten Kebumen (kuintal), 2017-2020 <i>Production of Seasonal Vegetables and Fruits by Kind of Plant in Kebumen Regency (quintal), 2017-2020.....</i>	138
5.1.5	Luas Panen Tanaman Biofarmaka Menurut Kecamatan dan Jenis Tanaman di Kabupaten Kebumen (m ²), 2019 dan 2020 <i>Harvested Area of Medicinal Plants by Subdistrict and Kind of Plant in Kebumen Regency (m²), 2019 and 2020.....</i>	139
5.1.6	Produksi Tanaman Biofarmaka Menurut Kecamatan dan Jenis Tanaman di Kabupaten Kebumen (kg), 2019 and 2020 <i>Production of Medicinal Plants by Subdistrict and Kind of Plant in Kebumen Regency (kg), 2019 and 2020.....</i>	144
5.1.7	Luas Panen Tanaman Biofarmaka Menurut Jenis Tanaman di Kabupaten Kebumen (m ²), 2017-2020 <i>Harvested Area of Medicinal Plants by Kind of Plant in Kebumen Regency (m²), 2017-2020.....</i>	149
5.1.8	Produksi Tanaman Biofarmaka Menurut Jenis Tanaman di Kabupaten Kebumen (kg), 2017-2020 <i>Production of Medicinal Plants by Kind of Plant in Kebumen Regency (kg),2017-2020.....</i>	150
5.1.9	Luas Panen Tanaman Hias Menurut Kecamatan dan Jenis Tanaman di Kabupaten Kebumen (m ²), 2019 and 2020 <i>Harvested Area of Ornamental Plants by Subdistrict and Kind of Plant in Kebumen Regency (m²), 2019 and 2020.....</i>	151
5.1.10	Produksi Tanaman Hias Menurut Kecamatan dan Jenis Tanaman di Kabupaten Kebumen (tangkai), 2019 and 2020 <i>Production of Ornamental Plants by Subdistrict and Kind of Plant in Kebumen Regency (stalks), 2019 and 2020.....</i>	159

5.1.11	Luas Panen Tanaman Hias Menurut Jenis Tanaman di Kabupaten Kebumen (m ²), 2017-2020 <i>Harvested Area of Ornamental Plants by Kind of Plant in Kebumen Regency (m²), 2017-2020</i>	167
5.1.12	Produksi Tanaman Hias Menurut Jenis Tanaman di Kabupaten Kebumen (tangkai), 2017-2020 <i>Production of Ornamental Plants by Kind of Plant n Kebumen Regency (stalks), 2017-2020</i>	168
5.1.13	Produksi Buah-buahan Menurut Kecamatan dan Jenis Tanaman di Kabupaten Kebumen (kuintal), 2019 and 2020 <i>Production of Fruits by Subdistrict and Kind of Plant in Kebumen Regency (kuintal), 2019 and 2020</i>	169
5.1.14	Produksi Buah-Buahan dan Sayuran Tahunan Menurut Jenis Tanaman di Kabupaten Kebumen (kuintal), 2017-2020 <i>Production of Annual Fruits and Vegetables by Kind of Plant in Kebumen Regency (quintal), 2017-2020</i>	181
5.2	PERKEBUNAN ESTATE CROPS	
5.2.1	Luas Areal Tanaman Perkebunan Menurut Kecamatan dan Jenis Tanaman di Kabupaten Kebumen (ha), 2019 dan 2020 <i>Planted Area of Estate Crops by Subdistrict and Type of Crops in Kebumen Regency (ha), 2019 and 2020</i>	182
5.2.2	Produksi Perkebunan Menurut Kecamatan dan Jenis Tanaman di Kabupaten Kebumen (ton), 2019 dan 2020 <i>Production of Estate by Subdistrict and Type of Crops in Kebumen Regency (ton), 2019 and 2020</i>	186
5.3	PERIKANAN FISHERY	
5.3.1	Luas Area dan Nilai Produksi Budidaya Kolam Pembesaran Menurut Kecamatan, 2019 - 2020..... <i>Area and Production Value of Enlargement Ponds by Sub district, 2019-2020</i>	190
5.3.2	Nilai Produksi Perikanan Tangkap di Sungai Menurut Jenis ikan di Kabupaten Kebumen (kg), 2019-2020	
	<i>Production Value of Capture Fisheries in River by Fish type in</i>	

	Halaman Page
	191
5.3.3	192
6. INDUSTRI, PERTAMBANGAN, DAN ENERGI/ INDUSTRY, MINING, AND ENERGY	
6.1.1	199
6.1.2	200
6.2	201
7. PARIWISATA/TOURISM	
7.1	209
7.2	210
7.3	211
8. TRANSPORTASI DAN KOMUNIKASI/ TRANSPORTATION AND COMMUNICATION	
8.1 TRANSPORTASI TRANSPORTATION	

8.1.1	Panjang Jalan ¹ Menurut Tingkat Kewenangan Pemerintahan di Kabupaten Kebumen (km), 2018–2020 <i>Length of Roads¹ by Level of Government Authority in Kebumen Regency (km), 2018–2020</i>	219
8.1.2	Panjang Jalan Menurut Jenis Permukaan Jalan di Kabupaten Kebumen (km), 2018–2020 <i>Length of Roads by Type of Road Surface in Kebumen Regency (km), 2018–2020</i>	220
8.1.3	Panjang Jalan Menurut Kondisi Jalan di Kabupaten Kebumen (km), 2018–2020 <i>Length of Roads by Condition of Roads in Kebumen Regency (km), 2018–2020</i>	221
8.2	KOMUNIKASI COMMUNICATION	
8.2.1	Jumlah Kantor Pos Pembantu Menurut Kecamatan di Kabupaten Kebumen, 2017–2020 <i>Number of Post Offices Subsidiaries by Subdistrict in Kebumen Regency, 2017–2020</i>	222
9.	PERBANKAN, KOPERASI, DAN HARGA-HARGA/ BANKING, COOPERATIVE, AND PRICES	
9.1	Jumlah Koperasi Aktif Menurut Kecamatan di Kabupaten Kebumen, 2017–2020 <i>Number of Active Cooperative by Subdistrict in Kebumen Regency, 2017–2020</i>	225
9.2	Jumlah Koperasi Menurut Jenis Koperasi dan Kecamatan di Kabupaten Kebumen, 2020 <i>Number of Cooperative by Kind of Cooperative and Subdistrict in Kebumen Regency, 2020</i>	226
10.	PENGELUARAN PENDUDUK/POPULATION EXPENDITURE	
10.1	Rata-rata Pengeluaran per Kapita Sebulan Menurut Kelompok Komoditas (rupiah) di Kabupaten Kebumen, 2019 dan 2020 <i>Monthly Average Expenditure per Capita by Commodity Group (rupiahs) in Kebumen Regency, 2019 and 2020</i>	230

10.2	Persentase Pengeluaran per Kapita Sebulan Menurut Kelompok Komoditas di Kabupaten Kebumen, 2019 dan 2020 <i>Percentage of Monthly Expenditure per Capita by Commodity Group in Kebumen Regency, 2019 and 2020</i>	231
10.3	Persentase Penduduk Menurut Golongan Pengeluaran Per Kapita Sebulan di Kabupaten Kebumen, 2020 <i>Percentage of Population by Per Capita Spending Group a Month in Kebumen Regency, 2020</i>	232
11.	PERDAGANGAN/TRADE	
11.1	Jumlah Pasar Tradisional Menurut Kecamatan di Kabupaten Kebumen, 2020..... <i>Number of Traditional Market by Sub District in Kebumen Regency, 2020</i>	238
12.	SISTEM NERACA REGIONAL/SYSTEM OF REGIONAL ACCOUNTS	
12.1.	Produk Domestik Regional Bruto Atas Dasar Harga Berlaku Menurut Lapangan Usaha di Kabupaten Kebumen (miliar rupiah), 2016–2020 <i>Gross Regional Domestic Product at Current Market Prices by Industry in Kebumen Regency (billion rupiahs), 2016–2020</i>	248
12.2	Produk Domestik Regional Bruto Atas Dasar Harga Konstan 2010 Menurut Lapangan Usaha di Kabupaten Kebumen (miliar rupiah), 2016–2020 <i>Gross Regional Domestic Product at 2010 Constant Market Prices by Industry in Kebumen Regency (billion rupiahs), 2016–2020</i>	250
12.3	Distribusi Persentase Produk Domestik Regional Bruto Atas Dasar Harga Berlaku Menurut Lapangan Usaha di Kabupaten Kebumen, 2016–2020 <i>Percentage Distribution of Gross Regional Domestic Product at Current Market Prices by Industry in Kebumen Regency, 2016–2020</i>	252

12.4	Laju Pertumbuhan Produk Domestik Regional Bruto Atas Dasar Harga Konstan 2010 Menurut Lapangan Usaha di Kabupaten Kebumen (persen), 2016–2020 <i>Growth Rate of Gross Regional Domestic Product at 2010 Constant Market Prices by Industry in Kebumen Regency (percent), 2016–2020...</i>	254
12.5	Produk Domestik Regional Bruto Atas Dasar Harga Berlaku Menurut Jenis Pengeluaran di Kabupaten Kebumen (miliar rupiah), 2015–2019 <i>Gross Regional Domestic Product at Current Market Prices by Type of Expenditure in Kebumen Regency(billion rupiahs), 2015–2019.....</i>	256
12.6	Produk Domestik Regional Bruto Atas Dasar Harga Konstan 2010 Menurut Jenis Pengeluaran di Kabupaten Kebumen (miliar rupiah), 2015–2019 <i>Gross Regional Domestic Product at 2010 Constant Market Prices by Type of Expenditure in Kebumen Regency(billion rupiahs), 2015–2019</i>	257
13.	PERBANDINGAN ANTAR KABUPATEN/ KOTA/ REGENCY/MUNICIPAL COMPARISON	
13.1	Jumlah Penduduk Menurut Kabupaten/Kota di Provinsi Jawa Tengah (ribu), 2016–2020 <i>Population by Regency/Municipality in Central Java Province (thousand), 2016–2020.....</i>	264
13.2	Laju Pertumbuhan Produk Domestik Regional Bruto Atas Dasar Harga Konstan 2010 Menurut Kabupaten/ Kota di Provinsi Jawa Tengah (persen), 2016–2020 <i>Rate of Growth of Gross Regional Domestic Products at Constant 2010 Prices by Regency/Municipality in Central Java Province (percent), 2016–2020.....</i>	265
13.3	Jumlah Penduduk Miskin Menurut Kabupaten/ Kota di Provinsi Jawa Tengah (ribu), 2016–2020 <i>Number of Poor Population by Regency/Municipality in Central Java Province (thousand), 2016–2020</i>	266
13.4	Indeks Pembangunan Manusia Menurut Kabupaten/ Kota di Provinsi Jawa Tengah, 2016–2020 <i>Human Development Index by Regency/Municipality in Central Java</i>	

	Halaman Page
	<i>Province, 2016–2020</i> 267
13.5	Persentase Penduduk Miskin Menurut Kabupaten/ Kota di Provinsi Jawa Tengah, 2016–2020 <i>Percentage of Poor People by Regency/Municipality in Central Java Province, 2016–2020</i> 268
13.6	Tingkat pengangguran Terbuka dan Tingkat Partisipasi Angkatan Kerja (TPAK) Menurut Kabupaten/Kota di Provinsi Jawa Tengah, 2018–2020 <i>Unemployment Rate (UR) and Labour Force Participation (LFPR) by Regency/Municipality in Central Java Province, 2018–2020</i> 269
13.7	Jumlah Penduduk Berumur 15 Tahun Keatas Menurut Kabupaten/Kota dan Jenis Kegiatan Selama Seminggu yang Lalu di Provinsi Jawa Tengah, 2020 <i>Number of Population Aged 15 Years and Over by Regency/ Municipality and Type of Activity During Previous Week in Central Java Province, 2020</i> 270

DAFTAR GAMBAR/LIST OF FIGURES

		Halaman Page
1.1	Luas Daerah menurut Kecamatan (%), 2020 <i>Area of Subdistrict (%), 2020</i>	5
1.2	Jarak dari Ibukota Kabupaten/Kota ke Ibukota Provinsi di Provinsi Jawa Tengah (km), 2020 <i>Distance between Regency/Municipality Capital and Province Capital in Jawa Tengah Province (km), 2020</i>	6
2.1	Jumlah Pegawai Negeri Sipil Menurut Tingkat Kepangkatan dan Jenis Kelamin di Kabupaten Kebumen, Desember 2020 <i>Number of Civil Servants by Hierarchy and Sex in Kebumen Regency, Desember 2020</i>	17
2.2	Jumlah Desa ¹ /Kelurahan Menurut Kecamatan di Kabupaten Kebumen, 2020 <i>Number of Villages¹/Kelurahan by Subdistrict in Kebumen Regency, 2020</i>	18
3.1	Jumlah Penduduk Menurut Kecamatan di Kabupaten Kebumen, 2020 <i>Population by Subdistrict in Kebumen Regency, 2020</i>	37
3.2	Rasio Jenis Kelamin Penduduk Menurut Kecamatan di Kabupaten Kebumen, 2020 <i>Population Sex Ratio by Subdistrict in Kebumen Regency, 2020</i>	38
5.1	Produksi Tanaman Biofarmaka Menurut Jenis Tanaman di Kabupaten Kebumen (kg), 2017-2020 <i>Production of Medicinal Plants by Kind of Plant in Kebumen Regency (kg), 2017-2020</i>	109
5.2	Produksi Tanaman Sayuran dan Buah–Buahan Semusim Menurut Jenis Tanaman di Kabupaten Kebumen, 2020 <i>Production of Seasonal Vegetables and Fruits by Kind of Plant in Kebumen Regency (quintal), 2017-2020</i>	110
6.1	Jumlah Penjualan Tenaga Listrik Per bulan PT. PLN (Persero) , 2019 <i>Electricity Power Sold of PT. PLN (Persero) at PLN Branch , 2020</i>	197

6.2	Jumlah Pelanggan dan Air yang Disalurkan Menurut Kecamatan di Kabupaten Kebumen, 2020 <i>Number of Customers and Distributed Water by Subdistrict in Kebumen Regency, 2020</i>	198
7.1	Jumlah Pengunjung Menurut Objek Wisata Yang Dikelola Pemerintah di Kabupaten Kebumen, 2018 dan 2020 <i>Number of Visitors by Tourism Object Government Managed in Kebumen Regency, 2018 and 2020</i>	207
7.2	Jumlah Pengunjung Menurut Objek Wisata Yang Dikelola Swasta di Kabupaten Kebumen, 2019 dan 2020 <i>Number of Visitors by Tourism Object Private Managed in Kebumen Regency, 2019 and 2020</i>	208
8.1	Panjang Jalan ¹ Menurut Tingkat Kewenangan Pemerintahan di Kabupaten Kebumen (km), 2018–2020 <i>Length of Roads¹ by Level of Government Authority in Kebumen Regency (km), 2018–2020</i>	217
8.2	Panjang Jalan Menurut Kondisi Jalan di Kabupaten Kebumen (km), 2018–2020 <i>Length of Roads by Condition of Roads in Kebumen Regency (km), 2018–2020</i>	218
11.1	Jumlah Pasar Tradisional Menurut Kecamatan di Kabupaten Kebumen, 2020 <i>Number of Traditional Market by Sub District in Kebumen Regency, 2020</i>	237

PENJELASAN UMUM/EXPLANATORY NOTES

Tanda-tanda, satuan-satuan, dan lain-lainnya yang digunakan dalam publikasi ini adalah sebagai berikut:

Symbols, measurement units, and acronyms which are used in this publication, are as follows:

1. TANDA-TANDA/SYMBOLS

Data tidak tersedia/Data not available	: ...
Tidak ada atau nol /Null or zero	: -
Data dapat diabaikan/Data negligible	: 0
Tanda decimal/Decimal point	: ,
Data tidak dapat ditampilkan/Not applicable	: NA
Angka estimasi/Estimated figures	: e
Angka diperbaiki/Revised figures	: r
Angka sementara/Preliminary figures	: x
Angka sangat sementara/Very preliminary figures	: xx
Angka sangat sangat sementara/Very very preliminary figures	: xxx

2. SATUAN/UNITS

barel/barrel	: 158,99 liter/litres = 1/6,2898 m ³
hektar (ha)/hectare (ha)	: 10 000 m ²
kilometer (km)/kilometres (km)	: 1 000 meter/meters (m)
knot/knot	: 1,8523 km/jam (km/hour)
kuintal/quintal	: 100 kg
KWh	: 1 000 Watt hour
MWh	: 1 000 KWh
liter (untuk beras)/litre (for rice)	: 0,80 kg
MMSCF	: 1/35,3 m ³
metrik ton (m.ton)/metric ton (m. ton)	: 0,98421 long ton = 1 000 kg
ons/ounce	: 28,31 gram/grams
ton	: 1 000 kg

Satuan lain: buah, dus, butir, helai/lembar, kaleng, batang, pulsa, ton kilometer (ton-km), jam, menit, persen (%).

Other units: unit, pack, pieces, sheet, tin, pulse, ton-kilometres(ton-km), hour, minute, percent (%).

Perbedaan angka di belakang koma disebabkan oleh pembulatan angka.
The difference in decimal numbers is caused by rounding.

DAFTAR SINGKATAN/ LIST OF ABBREVIATIONS

SI	: Stasiun Iklim
SIMPK	: Stasiun Meteorologi Pertanian Khusus
t.t	: Tempat tidur
BCG	: Bacillus Calmette Guerin
DPT	: Difteri, Pertusis, Tetanus
TT	: Tetanus Toxoid
IOT	: Industri Obat Tradisional/ <i>Traditional Medicine Industry</i>
IKOT	: Industri Kecil Obat Tradisional/ <i>Traditional Medicine Small</i>
Alkes	: Alat kesehatan/ <i>Health Kits</i>
PKRT	: Perbekalan Kesehatan Rumah tangga/ <i>Household Health Logistics</i>
Kompl	: Komplemen/ <i>Complement</i>
IRTP	: Industri Pangan Produksi Rumah Tangga/ <i>Foods Home Industry</i>
PBF	: Pedagang Besar Farmasi/ <i>Pharmacy Whole-seller</i>
GFK	: Gudang Farmasi Kab/Kota/Regency/ <i>Municipality Pharmacy Warehouse</i>
RB	: Rumah Bersalin/ <i>Delivery House</i>
Pustu	: Puskesmas pembantu/ <i>Auxiliary Public Health Center</i>
BP	: Balai Pengobatan/ <i>Polyclinic</i>
TPS	: Tempat Pembuangan Sementara / <i>landfill</i>
Jamkesmas	: Jaminan kesehatan masyarakat miskin/ <i>Poor public health insurance</i>
PJKMU	: Program Jaminan Kesehatan Masyarakat Umum
SIUP	: Surat Ijin Usaha Perdagangan/ <i>Trading Permission Letter</i>
TDP	: Tanda Daftar Perusahaan/ <i>Company Registration Identity</i>
API	: Angka Pengenal Importir/ <i>Importer's Identity Number</i>

Statistik Kunci, 2018–2020

Key Statistics, 2018–2020

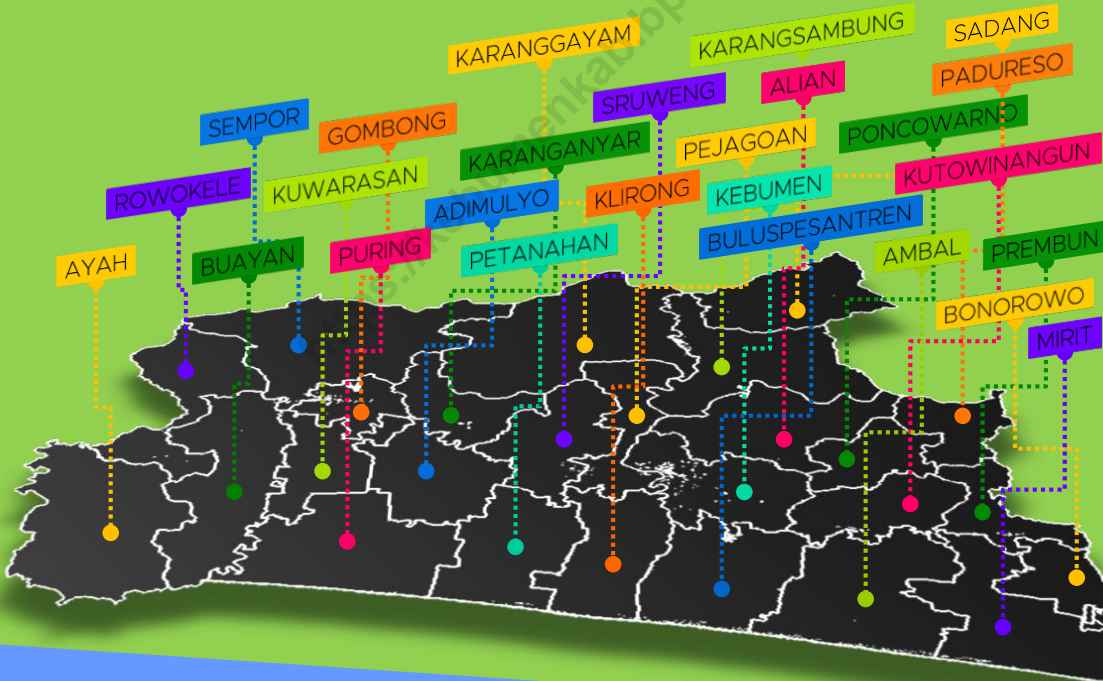
Rincian/Description	Satuan/Unit	2018	2019	2020
(1)	(2)	(3)	(4)	(5)
SOSIAL/SOCIAL				
Penduduk ¹ /Population ¹	juta/million	1.195	1.197	1.350
Laju Pertumbuhan Penduduk ¹ /Population Growth ¹	%			
Angka Harapan Hidup ^{1-e} /Life Expectancy Rate ¹	tahun/years	-	-	-
Angka Melek Huruf Usia 15+/ <i>Literacy Rate Aged 15+</i>	%	-	94,51	99,57
Tingkat Partisipasi Angkatan Kerja -TPAK ^{2,3} <i>Labour Force Participation Rate-LFPR^{2,3}</i>	%	65,75	68,72	69,63
Tingkat Pengangguran Terbuka-TPT ² <i>Unemployment Rate-UR²</i>	%	5,48	4,69	6,07
Penduduk Miskin ⁴ /Poor People ⁴	ribu/thousand	208,7	201,3	211,1
Persentase Penduduk Miskin ⁴ <i>Percentage of Poor People⁴</i>	%	17,47	16,82	17,59
Indeks Pembangunan Manusia-IPM ⁵ <i>Human Development Index⁵</i>	-	68,80	69,60	69,81
EKONOMI/ECONOMIC				
Produk Domestik Regional Bruto (PDRB) Harga Berlaku ⁶ <i>Gross Regional Domestic Bruto (GRDP) at Current Price⁶</i>	triliun rupiah <i>trillion rupiahs</i>	26,03	27,96 ⁵	28,01
Laju Pertumbuhan Ekonomi ⁸ /Economic Growth ⁷	%	5,53	5,52	-1,46
PDRB Per Kapita Harga Berlaku ^{6,8} <i>Per Capita of GRDP at Current Price^{6,8}</i>	juta rupiah <i>million rupiahs</i>	-	-	-

- Catatan/Notes: ¹ Hasil proyeksi penduduk Indonesia 2010–2035 (pertengahan tahun/Juni)/*The result of Indonesia population prjection 2010–2035 (mid year/June)*
- ² Kondisi Agustus/Condition at August
- ³ Menggunakan penimbang hasil proyeksi penduduk tahun 2010–2035/Weighted by the 2010–2035 population projection
- ⁴ Kondisi Maret/Condition at March
- ⁵ Sejak tahun 2010, IPM dihitung dengan metode baru. Komponen IPM metode baru adalah angka harapan hidup saat lahir, harapan lama sekolah, rata-rata lama sekolah, dan pengeluaran per kapita/*Since 2010, HDI was calculated using new method. New HDI component are life expectancy at birth, expected years of schooling, means years of schooling, and expenditure per capita*
- ⁶ Mulai tahun 2010 mengadopsi System of National Account 2008 (SNA 2008)/*Since 2010 is in line with System of National Account 2008 (SNA 2008)*
- ⁷ Menggunakan tahun dasar 2010 (2010=100)/*Using 2010 base year (2010=100)*
- ⁸ Menggunakan proyeksi penduduk berdasarkan hasil SP2010/*Using population projection based on SP2010*

Luas Wilayah Kabupaten Kebumen

Total Area of
Kebumen Regency

1.281,12 km²
sq.km



Kecamatan Karanggayam merupakan kecamatan dengan wilayah terluas 109,29 km², hampir 6 kali luas Kecamatan Gombong yang hanya 19,48 km²

Karanggayam Sub-district is the sub-district with the widest area of 109.29 km², almost 6 times the area of Gombong Sub-district which is only 19.48 km²

Walau Kecamatan Karanggayam merupakan kecamatan terluas, namun kecamatan dengan jumlah desa terbanyak adalah Kecamatan Ambal 32 desa

Although Karanggayam Subdistrict is the widest sub-district, but the sub-district with the most number of villages is Ambal District with 32 villages

Jumlah Desa/Kelurahan
Number of Villages

460

PENJELASAN TEKNIS

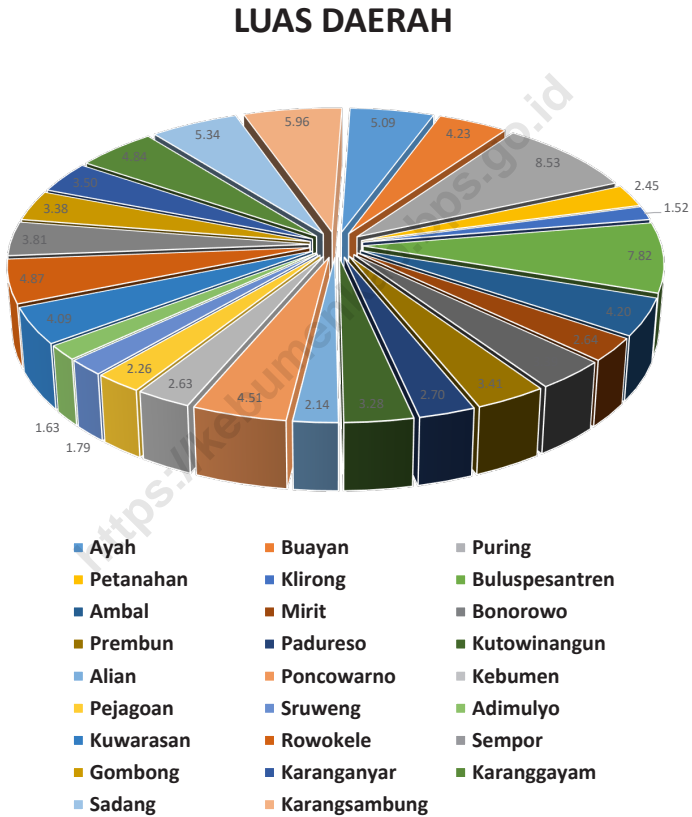
1. Secara astronomis, Kabupaten Kebumen terletak antara $7^{\circ}27'$ – $7^{\circ}50'$ Lintang Selatan dan $109^{\circ}22'$ – $109^{\circ}50'$ Bujur Timur.
2. Berdasarkan posisi geografisnya, Kabupaten Kebumen memiliki batas-batas: Utara – Kabupaten Banjarnegara dan Wonosobo; Selatan - Samudera Hindia; Barat – Kabupaten Cilacap dan Banyumas; Timur – Kabupaten Purworejo.
3. Kabupaten Kebumen terdiri dari 26 Kecamatan yaitu Kecamatan Ayah, Buayan, Puring, Petanahan, Klirong, Buluspesantren, Ambal, Mirit, Bonorowo, Prembun, Padureso, Kutowinangun, Alian, Poncowarno, Kebumen, Pejagoan, Sruweng, Adimulyo, Kuwarasan, Rowokele, Sempor, Gombang, Karanganyar, Karanggayam, Sadang dan Karangsambung.

TECHNICAL NOTES

1. *Astronomically, Kebumen Regency is located between $7^{\circ}27'$ – $7^{\circ}50'$ South latitude, and $109^{\circ}22'$ – $109^{\circ}50'$ East longitude.*
2. *In terms of geographic position, Kebumen Regency has boundaries as follows: North – Banjarnegara and Wonosobo Regency; South - Indian Ocean; West - Cilacap and Banyumas Regency; East – Purworejo Regency.*
3. *Kebumen Regency has 26 subdistrict, they are Ayah, Buayan, Puring, Petanahan, Klirong, Buluspesantren, Ambal, Mirit, Bonorowo, Prembun, Padureso, Kutowinangun, Alian, Poncowarno, Kebumen, Pejagoan, Sruweng, Adimulyo, Kuwarasan, Rowokele, Sempor, Gombang, Karanganyar, Karanggayam, Sadang dan Karangsambung Subdistrict.*

Gambar 1.1
Figures

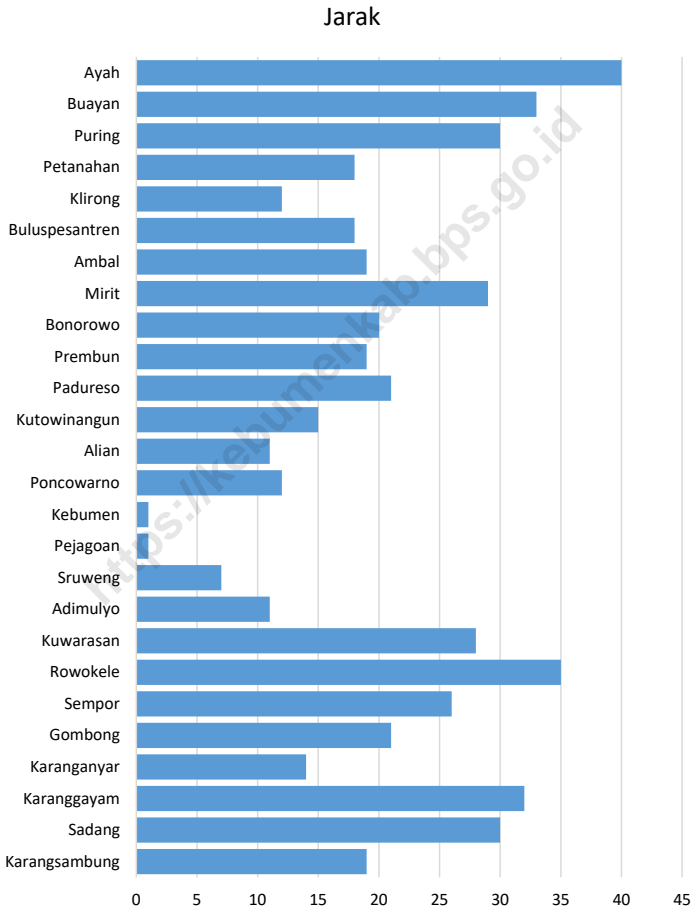
Luas Daerah menurut Kecamatan (%), 2020
Area of Subdistrict (%), 2020



Sumber/Source :

Gambar 1.2
Figures

Jarak dari Ibukota Kabupaten/Kota ke Ibukota Provinsi di Provinsi Jawa Tengah (km), 2020
Distance between Regency/Municipality Capital and Province Capital in Jawa Tengah Province (km), 2020



Sumber/Source : Kanwil Badan Pertanahan Nasional Provinsi Jawa Tengah/National Landagency Council of Jawa Tengah Province

1.1 KEADAAN GEOGRAFI GEOGRAPHY CONDITION

Tabel 1.1.1 **Luas Daerah dan Jumlah Pulau Menurut Kecamatan di Kabupaten Kebumen, 2020**
Table 1.1.1 **Total Area and Number of Islands by Subdistrict in Kebumen Regency, 2020**

Kecamatan Subdistrict	Ibukota Kecamatan Capital of Subdistrict	Luas Total Area (km ² /sq.km)
(1)	(2)	(3)
Ayah	Demangsari	76,37
Buayan	Buayan	68,42
Puring	Sitiadi	61,97
Petanahan	Petanahan	44,84
Klirong	Klirong	43,25
Buluspesantren	Setrojenar	48,77
Ambal	Ambalresmi	62,41
Mirit	Mirit	52,35
Bonorowo	Bonorowo	20,91
Prebun	Prebun	22,96
Padureso	Padureso	28,95
Kutowinangun	Kutowinangun	33,73
Alian	Krakal	57,75
Poncowarno	Poncowarno	27,37
Kebumen	Kebumen	42,04
Pejagoan	Pejagoan	34,58
Sruweng	Sruweng	43,68
Adimulyo	Adimulyo	43,43
Kuwarasan	Kuwarasan	33,84
Rowokele	Rowokele	53,795
Sempor	Sempor	100,15
Gombang	Gombang	19,48
Karanganyar	Karanganyar	31,40
Karanggayam	Karanggayam	109,29
Sadang	Sadang	54,23
Karangsambung	Karangsambung	65,15
Kebumen	Kebumen	1 281,12

Lanjutan Tabel/Continued Table 1.1.1

Kecamatan Subdistrict	Persentase terhadap Luas Kabupaten Percentage to Regency Area	Jumlah Pulau Number of Islands
(1)	(4)	(5)
Ayah	5,96	1
Buayan	5,34	1
Puring	4,84	1
Petanahan	3,50	1
Klirong	3,38	1
Buluspesantren	3,81	1
Ambal	4,87	1
Mirit	4,09	1
Bonorowo	1,63	1
Prembun	1,79	1
Padureso	2,26	1
Kutowinangun	2,63	1
Alian	4,51	1
Poncowarno	2,14	1
Kebumen	3,28	1
Pejagoan	2,70	1
Sruweng	3,41	1
Adimulyo	3,39	1
Kuwarasan	2,64	1
Rowokele	4,20	1
Sempor	7,82	1
Gombong	1,52	1
Karanganyar	2,45	1
Karangayam	8,53	1
Sadang	4,23	1
Karangsambung	5,09	1
Kebumen	100,00	1

Catatan/Note: -

Sumber/Source: Pendataan Potensi Desa (Podes)/Recorded Villave Potential (Podes)

Tabel
Table 1.1.2

Tinggi Wilayah dan Jarak ke Ibukota Kabupaten Menurut Kecamatan di Kabupaten Kebumen, 2020
Altitude and Distance to the Capital of Regency by Subdistrict in Kebumen Regency, 2020

Kecamatan Subdistrict	Tinggi Wilayah (mdpl) Altitude (m a.s.l)	Jarak ke Ibukota Kabupaten Distance to the Capital of Regency
(1)	(2)	(3)
Ayah	9	40
Buayan	14	33
Puring	16	30
Petanahan	15	18
Klirong	18	12
Buluspesantren	17	18
Ambal	17	19
Mirit	16	29
Bonorowo	11	20
Prembun	38	19
Padureso	198	21
Kutowinangun	18	15
Alian	37	11
Poncowarno	21	12
Kebumen	27	1
Pejagoan	28	1
Sruweng	16	7
Adimulyo	11	11
Kuwarasan	15	28
Rowokele	17	35
Sempor	29	26
Gombong	26	21
Karanganyar	20	14
Karangayam	66	32
Sadang	117	30
Karangsambung	71	19
Kebumen	29	0

Catatan/Note: -

Sumber/Source: Pendaatan Potensi Desa (Podes)/Recorded Villave Potential (Podes)

1.2 KEADAAN IKLIM CLIMATE CONDITION

Tabel 1.2.1 **Pengamatan Unsur Iklim Menurut Bulan di Stasiun Sempor, 2020**
Table 1.2.1 **Observation of Climate Elements By Months at Sempor Station, 2020**

Bulan Month	Suhu/Temperature (°C)			Kelembaban/Humidity (%)		
	Minimum	Rata-rata Average	Maksimum Maximum	Minimum	Rata-rata Average	Maksimum Maximum
(1)	(2)	(3)	(4)	(5)	(6)	(7)
Januari/January	20.20	25.07	30.60	57.00	82.89	97.00
Februari/February	21.00	25.04	30.60	62.00	82.78	97.00
Maret/March	20.40	25.28	29.80	61.00	82.98	97.00
April/April	20.80	25.48	29.80	66.00	83.59	95.00
Mei/May	21.40	25.26	31.20	65.00	84.85	100.00
Juni/June	19.60	24.57	29.60	66.00	83.53	93.00
Juli/July	17.60	23.62	28.00	61.00	83.13	95.00
Agustus/August	18.80	23.91	29.80	64.00	82.85	95.00
September/September	18.60	24.40	30.20	57.00	81.23	97.00
Oktober/October	19.80	24.13	29.20	63.00	86.62	97.00
November/November	19.80	24.89	30.00	66.00	84.18	97.00
Desember/December	19.80	24.62	30.40	57.00	82.76	97.00

Lanjutan Tabel/*Continued Table 1.2.1*

Bulan <i>Month</i>	Kecepatan Angin (m/det) <i>Wind Velocity (m/sec)</i>			Tekanan Udara/ <i>Atmospheric Pressure</i> (mb)		
	Minimum	Rata-rata <i>Average</i>	Maksimum <i>Maximum</i>	Minimum	Rata-rata <i>Average</i>	Maksimum <i>Maximum</i>
(1)	(8)	(9)	(10)	(11)	(12)	(13)
Januari/ <i>January</i>	calm	1.76	6.69	-	-	-
Februari/ <i>February</i>	calm	1.59	6.69	-	-	-
Maret/ <i>March</i>	calm	1.68	6.17	-	-	-
April/ <i>April</i>	calm	1.70	5.66	-	-	-
Mei/ <i>May</i>	calm	1.70	4.63	-	-	-
Juni/ <i>June</i>	calm	1.56	6.17	-	-	-
Juli/ <i>July</i>	calm	1.44	5.14	-	-	-
Agustus/ <i>August</i>	calm	1.50	4.63	-	-	-
September/ <i>September</i>	calm	1.62	4.63	-	-	-
Oktober/ <i>October</i>	calm	1.58	5.14	-	-	-
November/ <i>November</i>	calm	1.54	7.20	-	-	-
Desember/ <i>December</i>	calm	1.23	4.63	-	-	-

Lanjutan Tabel/*Continued Table 1.2.1*

Bulan Month	Jumlah Curah Hujan Number of Precipitation (mm)	Jumlah Hari Hujan (hari) Number of Rainy Days (day)	Penyinaran Matahari Duration of Sunshine (%)
(1)	(14)	(15)	(16)
Januari/ <i>January</i>	196.50	8	47.19
Februari/ <i>February</i>	136.90	8	48.19
Maret/ <i>March</i>	458.40	19	47.98
April/ <i>April</i>	331.20	14	47.29
Mei/ <i>May</i>	234.70	12	46.83
Juni/ <i>June</i>	41.50	5	61.02
Juli/ <i>July</i>	32.40	7	49.79
Agustus/ <i>August</i>	12.30	6	52.95
September/ <i>September</i>	37.20	8	50.86
Oktober/ <i>October</i>	448.10	16	43.33
November/ <i>November</i>	269.70	12	55.94
Desember/ <i>December</i>	623.50	21	38.39

Catatan/*Note*: ...Sumber/*Source*: Stasiun Geofisika Banjarnegara

Realisasi Anggaran Pendapatan dan Belanja Daerah

Realization of Regional Revenue
and Expenditure Budget

2020*



Anggaran Daerah tercatat surplus sebesar 25.570,56 juta rupiah
The Regional Budget recorded a surplus of 25.570,56 million rupiah

Pendapatan Daerah Regional Revenue

(juta / million rupiah)

2 878 556,77



Pengeluaran Daerah Regional Expenditure

(juta / million rupiah)

2 763 233,92



Penyumbang penerimaan
terbesar daerah adalah
The biggest contributor
to regional revenue is

DAU
44,62%



BELANJA DAERAH (JUTA RUPIAH)

BELANJA OPERASI
2 448 864,61

BELANJA MODAL
288 798,75

BELANJA TAK TERDUGA
10 188,83

PENJELASAN TEKNIS**TECHNICAL NOTES**

1. Dalam penyelenggaraan pemerintahan daerah, Bupati dan Wakil Bupati dibantu oleh Perangkat Daerah yang meliputi Sekretariat Daerah, Sekretariat DPRD, Dinas Daerah, dan Lembaga Teknis Daerah. Secara umum perangkat daerah atau sering disebut dengan Satuan Kerja Perangkat Daerah (SKPD) bertugas membantu penyusunan kebijakan, koordinasi, dan pelaksanaan kebijakan yang menjadi urusan daerah.
 2. OPD Kabupaten Kebumen terdiri dari Sekretariat Daerah, Sekretariat DPRD, Inspektorat, Dinas Kesehatan, Dinas Pendidikan, Dinas Pekerjaan Umum Dan Penataan Ruang, Dinas Perumahan Dan Kawasan Permukiman dan Lingkungan Hidup, Satuan Polisi Pamong Praja, Dinas Sosial dan Pengendalian Penduduk Dan Keluarga Berencana, Dinas Tenaga Kerja dan Koperasi, Usaha Kecil Dan Menengah, Dinas Pertanian dan Pangan, Dinas Perindustrian dan Perdagangan, Dinas Perhubungan, Dinas Penanaman Modal dan Pelayanan Terpadu Satu Pintu, Dinas Pemberdayaan Masyarakat Dan Desa dan Pemberdayaan Perempuan Dan Perlindungan Anak, Dinas Komunikasi Dan Informatika,
1. *In the regional administration , the Regent and Deputy Regent assisted by the Region which includes the Regional Secretariat, the Parliament Secretariat, the Regional Office and the Regional Technical Institute. In general, the area is often called the Work Units (SKPD) responsible to assist policy formulation, coordination and implementation of policies that become regional affairs.*
 2. *OPD of Kebumen Regency consist of Regional Secretariat, DPRD Secretariat, Inspectorate, Health Services, Education Services, Public Works and Spatial Planning, Housing and Settlements and Environment Services, Civil Service Police Unit, Social and Population Control and Family Planning, Office Labor and Cooperatives, Small and Medium Enterprises Services, Agriculture and Food Services, Industry and Trade Services, Transportation Services, Investment and One Stop Services, Community and Village Empowerment and Women's Empowerment And Child Protection Services, Communication and Information Services, Youth and Sports and Tourism Services, Marine and Fisheries Services, Archives and Library Services,*

Dinas Kepemudaan Dan Olahraga dan Pariwisata, Dinas Kelautan Dan Perikanan, Dinas Kearsipan dan Perpustakaan, Dinas Kependudukan Dan Pencatatan, Badan Perencanaan dan Penelitian Dan Pengembangan Daerah, Badan Kepegawaian, Pendidikan dan Pelatihan Daerah, Badan Pengelolaan Keuangan dan Aset Daerah, Badan Pengelolaan Pendapatan Daerah.

Population and Listing Services, Board of Regional Planning and Research , Board of Regional Personnel, Education and Training, Board of Financial Management and Regional Assets, Board of Regional Revenue Management.

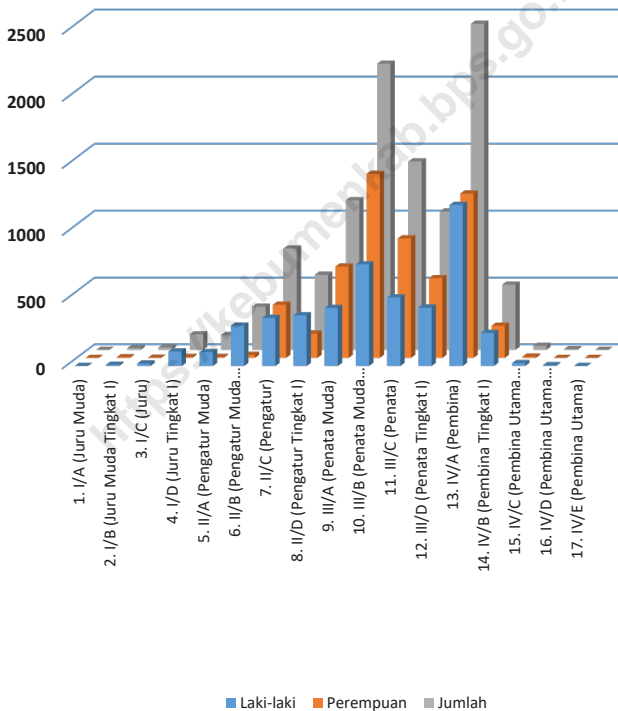
3. Anggota Dewan Perwakilan Rakyat Daerah (DPRD) dipilih melalui pemilihan umum (pemilu) dan dilantik dalam masa jabatan lima tahun.

3. *Regional House of Representatives (DPRD) members are elected through a general election and appointed for a five-years membership.*

<https://kebumenkab.go.id>

Gambar 2.1
Figures

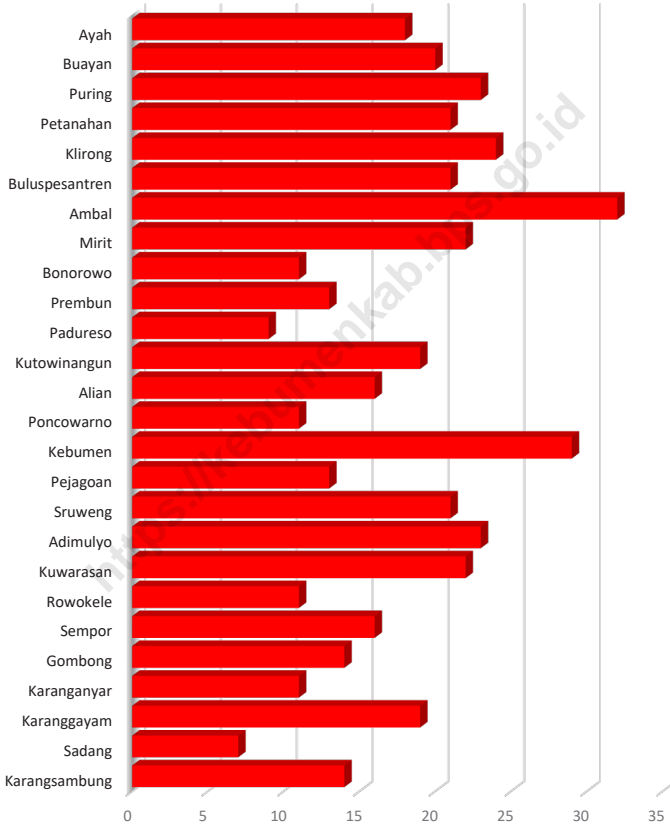
**Jumlah Pegawai Negeri Sipil Menurut Tingkat
Kepangkatan dan Jenis Kelamin di Kabupaten
Kebumen, Desember 2020**
*Number of Civil Servants by Hierarchy and Sex in
Kebumen Regency, Desember 2020*



Sumber/Source : Badan Kepegawaian, Pendidikan dan Pelatihan Daerah/Regional Personnel, Education and Training Board

Gambar 2.2
Figures

Jumlah Desa¹/Kelurahan Menurut Kecamatan di Kabupaten Kebumen, 2020
Number of Villages¹/Kelurahan by Subdistrict in Kebumen Regency, 2020



Sumber/Source : Peraturan Kepala Badan Pusat Statistik Nomor 1 Tahun 2020 Tanggal 5 Februari 2020 tentang Perubahan Atas Peraturan Kepala Badan Pusat Statistik Nomor 3 Tahun 2019 tentang Kode dan Nama Wilayah Kerja Statistik Tahun 2019/*Chief Statistician Regulation Number 1/2020, February 5 2020, as a revision of Chief Statistician Regulation Number 3 of 2019 on Code and Name of Regional Level of Data Collection.*

2.1 WILAYAH ADMINISTRATIF ADMINISTRATIVE AREA

Tabel 2.1.1 **Jumlah Desa¹/Kelurahan Menurut Kecamatan di Kabupaten Kebumen, 2016–2020**
Table 2.1.1 **Number of Villages¹/Kelurahan by Subdistrict in Kebumen Regency, 2016–2020**

Kecamatan Subdistrict	2016	2017	2018	2019	2020
(1)	(2)	(3)	(4)	(5)	(6)
Ayah	18	18	18	18	18
Buayan	20	20	20	20	20
Puring	23	23	23	23	23
Petanahan	21	21	21	21	21
Klirong	24	24	24	24	24
Buluspesantren	21	21	21	21	21
Ambal	32	32	32	32	32
Mirit	22	22	22	22	22
Bonorowo	11	11	11	11	11
Prembun	13	13	13	13	13
Padureso	9	9	9	9	9
Kutowinangun	19	19	19	19	19
Alian	16	16	16	16	16
Poncowarno	11	11	11	11	11
Kebumen	29	29	29	29	29
Pejagoan	13	13	13	13	13
Sruweng	21	21	21	21	21
Adimulyo	23	23	23	23	23
Kuwarasan	22	22	22	22	22
Rowokele	11	11	11	11	11
Sempor	16	16	16	16	16
Gombang	14	14	14	14	14
Karanganyar	11	11	11	11	11
Karanggayam	19	19	19	19	19
Sadang	7	7	7	7	7
Karangsambung	14	14	14	14	14
Kebumen	460	460	460	460	460

Catatan/Note: ¹Termasuk Unit Permukiman Transmigrasi (UPT)/Include Transmigration Settlement Unit
Sumber/Source: Peraturan Kepala Badan Pusat Statistik Nomor 1 Tahun 2020 Tanggal 5 Februari 2020 tentang Perubahan Atas Peraturan Kepala Badan Pusat Statistik Nomor 3 Tahun 2019 tentang Kode dan Nama Wilayah Kerja Statistik Tahun 2019/Chief Statistician Regulation Number 1/2020, February 5 2020, as a revision of Chief Statistician Regulation Number 3 of 2019 on Code and Name of Regional Level of Data Collection.

2.2 DEWAN PERWAKILAN RAKYAT DAERAH REGIONAL HOUSE OF REPRESENTATIVE

Tabel 2.2.1 Jumlah Anggota Dewan Perwakilan Rakyat Daerah Menurut Partai Politik dan Jenis Kelamin di Kabupaten Kebumen, 2020
Table 2.2.1 *Number of Regional House of Representatives's Members by Political Parties and Sex in Kebumen Regency 2020*

Partai Politik <i>Political Parties</i>	Laki-laki <i>Male</i>	Perempuan <i>Female</i>	Jumlah <i>Total</i>
(1)	(2)	(3)	(4)
Partai Nasdem	1	3	4
Partai Kebangkitan Bangsa (PKB)	8	1	9
Partai Keadilan Sejahtera (PKS)	1	1	2
Partai Demokrasi Indonesia Perjuangan (PDIP)	11	1	12
Partai Golongan Karya (Golkar)	4	2	6
Partai Gerakan Indonesia Raya (Gerindra)	6	1	7
Partai Demokrat (PD)	2	1	3
Partai Amanat Nasional (PAN)	3	0	3
Partai Persatuan Pembangunan (PPP)	3	1	4
Kebumen	39	11	50

Catatan/Note: -

Sumber/Source: Sekretariat DPRD/Secretariat of The Regional House of Representative

2.3 SUMBER DAYA MANUSIA HUMAN RESOURCES

Tabel 2.3.1 Jumlah Pegawai Negeri Sipil Menurut Jabatan dan Jenis Kelamin di Kabupaten Kebumen, Desember 2019 dan Desember 2020
Number of Civil Servants by Occupation and Sex in Kebumen Regency, December 2019 dan December 2020

Jabatan <i>Occupation</i>	2019		Jumlah <i>Total</i>
	Laki-laki <i>Male</i>	Perempuan <i>Female</i>	
(1)	(2)	(3)	(4)
Fungsional Tertentu <i>Specific Functional</i>	3 015	4 956	7 971
Fungsional Umum <i>Staf General Functional</i>	1 838	686	2 524
Struktural/Structural	488	266	754
Eselon V/5th Echelon	0	0	0
Eselon IV/4th Echelon	341	212	553
Eselon III/3rd Echelon	122	49	171
Eselon II/2nd Echelon	25	5	30
Eselon I/1st Echelon	0	0	0
Jumlah/Total	5 341	5 908	11 249

Lanjutan Tabel/*Continued Table 2.3.1*

Jabatan <i>Occupation</i>	2020		Jumlah <i>Total</i>
	Laki-laki <i>Male</i>	Perempuan <i>Female</i>	
(1)	(5)	(6)	(7)
Fungsional Tertentu <i>Specific Functional</i>	2.588	4.411	6.999
Fungsional Umum <i>Staf General Functional</i>	1.864	9.86	2850
Struktural/Structural	461	264	725
Eselon V/5th Echelon	0	0	0
Eselon IV/4th Echelon	321	221	532
Eselon III/3rd Echelon	120	48	168
Eselon II/2nd Echelon	20	5	25
Eselon I/1st Echelon	0	0	0
Jumlah/Total	4 913	5 661	10 574

Catatan/*Note*: -Sumber/*Source*: Badan Kepegawaian, Pendidikan dan Pelatihan Daerah/*Regional Personnel, Education and Training Board*

Tabel
Table 2.3.2

Jumlah Pegawai Negeri Sipil Menurut Tingkat Pendidikan dan Jenis Kelamin di Kabupaten Kebumen, Desember 2019 dan Desember 2020
Number of Civil Servants by Educational Level and Sex in Kebumen Regency, Desember 2019 dan Desember 2020

Tingkat Pendidikan <i>Educational Level</i>	2019		
	Laki-laki <i>Male</i>	Perempuan <i>Female</i>	Jumlah <i>Total</i>
(1)	(2)	(3)	(4)
Sampai dengan SD <i>Up to Primary School</i>	108	10	118
SMP/Sederajat <i>General Vocational Junior High School</i>	335	15	350
SMA/Sederajat <i>General/Vocational Senior High School</i>	1 333	647	1 980
Diploma I, II/Akta I, II <i>Diploma I, II/Akta I, II</i>	294	402	696
Diploma III/Akta III/Sarjana Muda <i>Diploma III/Akta III/Bachelor</i>	279	961	1 240
Tingkat Sarjana/Doktor/Ph.D <i>University Graduates</i>	2 992	3 873	6 865
Jumlah/Total	5 341	5 908	11 249

Lanjutan Tabel/Continued Table 2.3.2

Tingkat Pendidikan <i>Educational Level</i>	2020		
	Laki-laki <i>Male</i>	Perempuan <i>Female</i>	Jumlah <i>Total</i>
(1)	(2)	(3)	(4)
Sampai dengan SD <i>Up to Primary School</i>	71	10	81
SMP/Sederajat <i>General Vocational Junior High School</i>	249	11	260
SMA/Sederajat <i>General/Vocational Senior High School</i>	1 195	469	1 664
Diploma I, II/Akta I, II <i>Diploma I, II/Akta I, II</i>	169	133	302
Diploma III/Akta III/Sarjana Muda <i>Diploma III/Akta III/Bachelor</i>	253	997	1 250
Tingkat Sarjana/Doktor/Ph D <i>University Graduates</i>	2 976	4 041	7 017
Jumlah/Total	4 913	5 661	10 574

Catatan/Note: -

Sumber/Source: Badan Kepegawaian, Pendidikan dan Pelatihan Daerah/*Regional Personnel, Education and Training Board*

Tabel
Table 2.3.3

**Jumlah Pegawai Negeri Sipil Menurut Tingkat
Kepangkatan dan Jenis Kelamin di Kabupaten Kebumen,
Desember 2019 dan Desember 2020**
*Number of Civil Servants by Hierarchy and Sex in Kebumen
Regency, Desember 2019 dan Desember 2020*

Pangkat/Golongan/Ruang Hierarchy	2019		
	Laki-laki Male	Perempuan Female	Jumlah Total
(1)	(2)	(3)	(4)
1. I/A (Juru Muda)	0	0	0
2. I/B (Juru Muda Tingkat I)	9	5	14
3. I/C (Juru)	55	5	60
4. I/D (Juru Tingkat I)	90	3	93
Golongan I/Range I	154	13	167
5. II/A (Pengatur Muda)	198	8	206
6. II/B (Pengatur Muda Tingkat I)	251	23	274
7. II/C (Pengatur)	525	464	989
8. II/D (Pengatur Tingkat I)	274	160	434
Golongan II/Range II	1 248	655	1 903
9. III/A (Penata Muda)	494	838	1 332
10. III/B (Penata Muda Tingkat I)	845	1 485	2 330
11. III/C (Penata)	469	713	1 182
12. III/D (Penata Tingkat I)	464	570	1 034
Golongan III/Range III	2 272	3 606	5 878
13. IV/A (Pembina)	1 382	1 399	2 781
14. IV/B (Pembina Tingkat I)	256	226	482
15. IV/C (Pembina Utama Muda)	23	9	32
16. IV/D (Pembina Utama Madya)	6	0	6
17. IV/E (Pembina Utama)	0	0	0
Golongan IV/Range IV	1 667	1 634	3 301
Jumlah/Total	5 341	5 908	11 249

Lanjutan Tabel/*Continued Table 2.3.3*

Pangkat/Golongan/Ruang Hierarchy	2020		
	Laki-laki Male	Perempuan Female	Jumlah Total
(1)	(5)	(6)	(7)
1. I/A (Juru Muda)	0	0	0
2. I/B (Juru Muda Tingkat I)	9	5	14
3. I/C (Juru)	18	1	19
4. I/D (Juru Tingkat I)	109	7	116
Golongan I/Range I	136	13	149
5. II/A (Pengatur Muda)	104	7	111
6. II/B (Pengatur Muda Tingkat I)	302	22	324
7. II/C (Pengatur)	361	399	760
8. II/D (Pengatur Tingkat I)	380	183	563
Golongan II/Range II	1 147	611	1 758
9. III/A (Penata Muda)	435	685	1 120
10. III/B (Penata Muda Tingkat I)	762	1 377	2 139
11. III/C (Penata)	514	896	1 410
12. III/D (Penata Tingkat I)	438	598	1 036
Golongan III/Range III	2 149	3 556	5 705
13. IV/A (Pembina)	1 206	1 230	2 436
14. IV/B (Pembina Tingkat I)	248	241	489
15. IV/C (Pembina Utama Muda)	21	10	31
16. IV/D (Pembina Utama Madya)	6	0	6
17. IV/E (Pembina Utama)	0	0	0
Golongan IV/Range IV	1 481	1 481	2 962
Jumlah/Total	4 913	5 661	10 574

Catatan/Note: -

Sumber/Source: Badan Kepegawaian, Pendidikan dan Pelatihan Daerah/*Regional Personnel, Education and Training Board*

2.4 KEUANGAN PEMERINTAH GOVERNMENT FINANCE

Tabel 2.4.1 Realisasi Pendapatan Pemerintah Kabupaten Kebumen Menurut Jenis Pendapatan (ribu rupiah), 2019–2020
Actual Kebumen Regency Government Revenues by Kind of Revenues (thousand rupiahs), 2019–2020

Jenis Pendapatan/ <i>Kind of Revenues</i>	2019	2020
(1)	(2)	(3)
1. Pendapatan Asli Daerah (PAD)/<i>Regional Revenue</i>	409 163 433	
1.1 Pajak Daerah/ <i>Regional Tax</i>	110 614 568	
1.2 Retribusi Daerah/ <i>Regional Retribution</i>	27 141 726	
1.3 Hasil Perusahaan Milik Daerah dan Pengelolaan Kekayaan Daerah yang Dipisahkan/ <i>Regional-Owned Company Revenue and Separated Management of Regional Wealth</i>	14 210 376	
1.4 Lain-lain PAD yang Sah/ <i>Other Regional Revenue</i>	257 196 761	
2. Dana Perimbangan/<i>Balance Funds</i>	1 688 387 155	
2.1 Bagi Hasil Pajak/ <i>Tax Sharing Revenue</i>	20 809 791	
2.2 Bagi Hasil Bukan Pajak/Sumber Daya Alam/ <i>Non-Tax Sharing Revenue/Natural Resources</i>	1 349 316	
2.3 Dana Alokasi Umum/ <i>General Allocation Fund</i>	1 279 681 428	
2.4 Dana Alokasi Khusus/ <i>Special Allocation Fund</i>	386 546 619	
3. Lain-lain Pendapatan yang Sah/<i>Other Revenue</i>	720 944 394	
3.1 Pendapatan Hibah/ <i>Grant</i>	137 498 110	
3.2 Dana Darurat/ <i>Emergency Fund</i>		
3.3 Dana Bagi Hasil Pajak dari Provinsi dan Pemerintah Daerah Lainnya/ <i>Tax Sharing Revenue from Provincial and Other Regional Governments</i>	143 529 063	
3.4 Dana Penyesuaian dan Otonomi Daerah/ <i>Regional Adjustment and Autonomy Fund</i>	34 569 662	
3.5 Bantuan Keuangan dari Provinsi atau Pemerintah Daerah Lainnya/ <i>Financial Assistance from Provincial or Other Regional Governments</i>	9 936 200	
3.6 Lainnya/ <i>Others</i>	395 411 358	
Jumlah/<i>Total</i>	2 818 494 983	

Catatan/*Note*: ...

Sumber/*Source*: Badan Pengelolaan Keuangan dan Aset Daerah/*Regional Financial and Asset Management Agency*

Tabel
Table 2.4.2**Realisasi Belanja Pemerintah Kabupaten Kebumen
Menurut Jenis Belanja (ribu rupiah), 2019–2020**
**Actual Kebumen Regency Government Expenditures by Kind
of Expenditures (thousand rupiahs), 2019–2020**

Jenis Pendapatan <i>Kind of Revenues</i>	2019	2020
(1)	(2)	(3)
1. Belanja Tidak Langsung/<i>Indirect Expenditures</i>	1 707 700 081	
1.1 Belanja Pegawai/ <i>Personnel Expenditures</i>	1 092 633 851	
1.2 Belanja Bunga/ <i>Interest Expenditures</i>		
1.3 Belanja Subsidi/ <i>Subsidies Expenditures</i>		
1.4 Belanja Hibah/ <i>Grant Expenditures</i>	31 299 036	
1.5 Belanja Bantuan Sosial/ <i>Social Aid Expenditures</i>	20 742 420	
1.6 Belanja Bagi Hasil/ <i>Sharing Fund Expenditure</i>	15 502 510	
1.7 Belanja Bantuan Keuangan/ <i>Financial Aids Expenditures</i>	547 521 693	
1.8 Belanja Tidak Terduga/ <i>Unpredicted Expenditures</i>	570	
2. Belanja Langsung/<i>Direct Expenditures</i>	1 101 849 362	
2.1 Belanja Pegawai/ <i>Personnel Expenditures</i>	94 148 451	
2.2 Belanja Barang dan Jasa/ <i>Goods and Services Expenditures</i>	641 860 117	
2.3 Belanja Modal/ <i>Capital Expenditure</i>	365 840 794	
Jumlah/<i>Total</i>	2 809 549 444	

Catatan/*Note*: ...Sumber/*Source*: Badan Pengelolaan Keuangan dan Aset Daerah/*Regional Financial and Asset Management Agency*

Penduduk Kabupaten Kebumen
Kebumen Regency Residents

2020

Hasil Sensus Penduduk menunjukkan bahwa jumlah penduduk Kabupaten Kebumen tahun 2020

1.350 Ribu jiwa

The results of population Census show that the population of Kebumen Regency in 2020, 1,350 thousand inhabitants

Selama periode 2010-2020, laju pertumbuhan penduduk Kabupaten Kebumen per tahun sebesar

1,64%

During the period 2010-2020, the population growth rate of Kebumen Regency per year was 1,64%

Rasio jenis kelamin penduduk sebesar **102,65**

The sex ratio of population is 102,65



Setiap 100 penduduk perempuan terdapat 103 penduduk laki-laki

Every 100 female residents there are 103 male residents

Salah satu sumber data kependudukan adalah **Sensus Penduduk setiap 10 tahun sekali**
Pastikan Anda tercatat

*One source of population data is a population census every 10 years
Make sure you are recorded*



PENJELASAN TEKNIS**TECHNICAL NOTES**

1. Sumber utama data kependudukan adalah sensus penduduk yang dilaksanakan setiap sepuluh tahun sekali. Sensus penduduk telah dilaksanakan sebanyak enam kali sejak Indonesia merdeka, yaitu tahun 1961, 1971, 1980, 1990, 2000, dan 2010. Di dalam sensus penduduk, pencacahan dilakukan terhadap seluruh penduduk yang berdomisili di wilayah teritorial Indonesia termasuk warga negara asing kecuali anggota korps diplomatik negara sahabat beserta keluarganya. Metode pengumpulan data dalam sensus dilakukan dengan wawancara antara petugas sensus dengan responden dan juga melalui *e-census*. Pencatatan penduduk menggunakan konsep *usual residence*, yaitu konsep di mana penduduk biasa bertempat tinggal. Bagi penduduk yang bertempat tinggal tetap dicacah di mana mereka biasa tinggal, sedangkan untuk penduduk yang tidak bertempat tinggal tetap dicacah di tempat di mana mereka ditemukan petugas sensus pada malam 'Hari Sensus'. Termasuk penduduk yang tidak bertempat tinggal tetap adalah tuna wisma, awak kapal berbendera Indonesia, penghuni perahu/rumah apung, masyarakat terpencil/terasing, dan pengungsi. Bagi

1. *The main source of demographic data is population census, which is conducted every ten years. Population Census has been conducted six times since Indonesia's independence: 1961, 1971, 1980, 1990, 2000, and 2010. The population census enumerates all residents who domicile in the entire territory of Indonesia including foreign citizens except the diplomatic corps members and their families. The method of data collection in a population census involves interviewing respondents and conducting e-census. Enumeration of the population uses the concept of "usual residence", which is the concept of "places where people usually live". De jure was applied to the permanent residents, while de facto was applied to non-permanent residents. The permanent residents were enumerated in place where they normally live, the non-permanent residents were enumerated where they were found by the enumerators, on the night of 'Census Date'. The non permanent residents include homeless people, ship crew, boat people, remote area community, and internally displaced persons. Those who had permanent residence and had been travelling away from their home for six months or more were not enumerated in*

mereka yang mempunyai tempat tinggal tetap dan sedang bepergian ke luar wilayah lebih dari enam bulan, tidak dicacah di tempat tinggalnya, tetapi dicacah di tempat tujuannya. Untuk tahun yang tidak dilaksanakan sensus penduduk, data kependudukan diperoleh dari hasil proyeksi penduduk. Proyeksi penduduk merupakan suatu perhitungan ilmiah yang didasarkan pada asumsi dari komponen-komponen perubahan penduduk, yaitu kelahiran, kematian, dan migrasi. Proyeksi penduduk Indonesia 2010–2035 menggunakan data dasar penduduk hasil SP2010.

their permanent place, but in the place where they were during the census. For the periods where the population census is not conducted, population projection is done to estimate population during those years. The population projection is an estimate based on the demographic components, such as birth, death, and migration. Indonesia's 2010–2035 population projection used the 2010 Population Census as the base population. The main source of demographic data is population census, which is conducted every ten years.

2. Penduduk Indonesia adalah semua orang yang berdomicili di wilayah teritorial Indonesia selama 6 bulan atau lebih dan atau mereka yang berdomicili kurang dari 6 bulan tetapi bertujuan menetap.
 3. Laju pertumbuhan penduduk adalah angka yang menunjukkan persentase penambahan penduduk dalam jangka waktu tertentu.
 4. Kepadatan penduduk adalah rasio banyaknya penduduk per kilometer persegi.
 5. Rasio jenis kelamin adalah perbandingan antara penduduk
2. *The population of Indonesia are all residents of the entire territory of Indonesia who have stayed for six months or longer, and those who intended to stay more than six months even though their length of stay is less than six months.*
 3. *The growth rate of population is the number that show percentage of population growth within a specified period.*
 4. *Population density is ratio of population per square kilometer.*
 5. *Sex ratio is the ratio of males population to females population*

laki-laki dan penduduk perempuan pada suatu wilayah dan waktu tertentu. Biasanya dinyatakan dengan banyaknya penduduk laki-laki untuk 100 penduduk perempuan.

in a given area and time, usually expressed as the number of males for every 100 females.

6. Distribusi penduduk adalah pola persebaran penduduk di suatu wilayah, baik berdasarkan batas-batas geografis maupun berdasarkan batas-batas administrasi pemerintahan.
7. Komposisi penduduk adalah pola persebaran penduduk menurut karakteristiknya, contoh: penduduk menurut kelompok umur, penduduk menurut jenis kelamin
8. Rumah tangga adalah seseorang atau sekelompok orang yang mendiami sebagian atau seluruh bangunan fisik/sensus dan biasanya tinggal bersama serta pengelolaan makan dari satu dapur. Yang dimaksud makan dari satu dapur adalah jika pengurusan kebutuhan sehari-harinya dikelola bersama-sama menjadi satu.
9. Anggota rumah tangga adalah semua orang yang biasanya bertempat tinggal di suatu rumah tangga, baik yang berada di rumah pada waktu pencacahan maupun yang sementara tidak ada.

6. *Population distribution is the pattern of population distribution in an area, either by geographic boundaries or by government administrative boundaries.*
7. *Population composition is the pattern of population distribution by its characteristics, example: population by age group, population by sex*
8. *Household is an individual or group of people living in a physical/census building unit or part of it and usually commit on a common provision for food and other essentials of living. Common provision for food means one organising daily needs for all of household members.*
9. *Household member are those who usually lives in a household regardless of their location at the time of enumeration.*

10. Rata-rata anggota rumah tangga adalah angka yang menunjukkan rata-rata jumlah anggota rumah tangga per rumah tangga.
 11. Penduduk usia kerja adalah penduduk yang berumur 15 tahun ke atas.
 12. Angkatan kerja adalah penduduk usia kerja (15 tahun ke atas) yang bekerja, punya pekerjaan namun sementara tidak bekerja, dan pengangguran.
 13. Bekerja adalah kegiatan ekonomi yang dilakukan oleh seseorang dengan maksud memperoleh atau membantu memperoleh pendapatan atau keuntungan dan lamanya bekerja paling sedikit 1 jam secara terus menerus dalam seminggu yang lalu (termasuk pekerja keluarga tanpa upah yang membantu dalam suatu usaha/kegiatan ekonomi).
 14. Jumlah jam kerja seluruhnya adalah jumlah jam kerja yang digunakan untuk bekerja (tidak termasuk jam kerja istirahat resmi dan jam kerja yang digunakan untuk hal-hal di luar pekerjaan).
 15. Lapangan usaha adalah bidang kegiatan dari pekerjaan/tempat bekerja di mana seseorang bekerja. Klasifikasi lapangan usaha mengikuti Klasifikasi Baku Lapangan Usaha Indonesia (KBLI)
10. *Average household size is the average number of household members per household.*
 11. *Working age population is persons of 15 years and over.*
 12. *Labor force or economically active are persons of 15 years and over, who in the previous week were working, temporarily absent from work but having jobs, and unemployment.*
 13. *Working is economic activity conducted by a person and intended to earn income by doing work or helping to do work at least one hour continuously during the reference week (including unpaid family worker/s for any economic activity).*
 14. *Total working hours is the total hours spent by an employee to perform all jobs (excluding the time used for other activities which are not classified as work).*
 15. *Industry is field of a person's activity or establishment. The classification of industries follows the Indonesia Standard Industrial Classification (KBLI) in one digit.*

dalam 1 digit.

- | | |
|--|--|
| <p>16. Status pekerjaan adalah kedudukan seseorang dalam unit usaha/kegiatan dalam melakukan pekerjaan.</p> | <p>16. <i>Employment status is the status of a person at his place of work or establishment where he was employed.</i></p> |
| <p>17. Berusaha sendiri tanpa dibantu orang lain adalah bekerja atau berusaha dengan menanggung risiko secara ekonomis, yaitu dengan tidak kembalinya ongkos produksi yang telah dikeluarkan dalam rangka usahanya tersebut, serta tidak menggunakan pekerja dibayar maupun pekerja tak dibayar, termasuk yang sifat pekerjaannya memerlukan teknologi atau keahlian khusus.</p> | <p>17. <i>Own-account worker is a person who works at his own risk without assisted by paid per mount worker or unpaid worker include technical job or skill job.</i></p> |
| <p>18. Berusaha dibantu buruh tidak tetap/buruh tidak dibayar adalah bekerja atau berusaha atas risiko sendiri, dan menggunakan buruh/pekerja tak dibayar dan atau buruh/pekerja tidak tetap.</p> | <p>18. <i>Employer assisted by temporary workers/unpaid worker is a person who works at his own risk and assisted by temporary worker/unpaid worker.</i></p> |
| <p>19. Berusaha dibantu buruh tetap/buruh dibayar adalah berusaha atas risiko sendiri dan mempekerjakan paling sedikit satu orang buruh/pekerja tetap yang dibayar.</p> | <p>19. <i>Employer assisted by permanent workers/paid workers is a person who does his business at her/his own risk at least one assisted by paid permanent worker.</i></p> |
| <p>20. Buruh/karyawan/pegawai adalah seseorang yang bekerja pada orang lain atau instansi/kantor/ perusahaan secara tetap dengan menerima upah/gaji baik berupa uang maupun barang.</p> | <p>20. <i>Employee is a person who work permanently for other people or institution/office/ company and gains some money/cash or goods as wage/salary. Labor who have no permanent employer is not</i></p> |

Buruh yang tidak mempunyai majikan tetap, tidak digolongkan sebagai buruh/karyawan, tetapi sebagai pekerja bebas. Seseorang dianggap memiliki majikan tetap jika memiliki 1 (satu) majikan (orang/rumah tangga) yang sama dalam sebulan terakhir, khusus pada sektor bangunan batasannya tiga bulan. Apabila majikannya instansi/ lembaga, boleh lebih dari satu.

categorized as a laborer/ worker/ employee but casual worker. A laborers in general is considered to have a permanent employer if he has the same employer during the past month, particularly for building construction sector is 3 months. If the employer is an institution, more than 1 (one) employer is allowed.

21. Pekerja bebas adalah seseorang yang bekerja pada orang lain/ majikan/institusi yang tidak tetap (lebih dari 1 majikan dalam sebulan terakhir) di usaha pertanian baik berupa usaha rumah tangga maupun bukan usaha rumah tangga, ataupun di nonpertanian atas dasar balas jasa dengan menerima upah atau imbalan baik berupa uang maupun barang, dan baik dengan sistem pembayaran harian maupun borongan

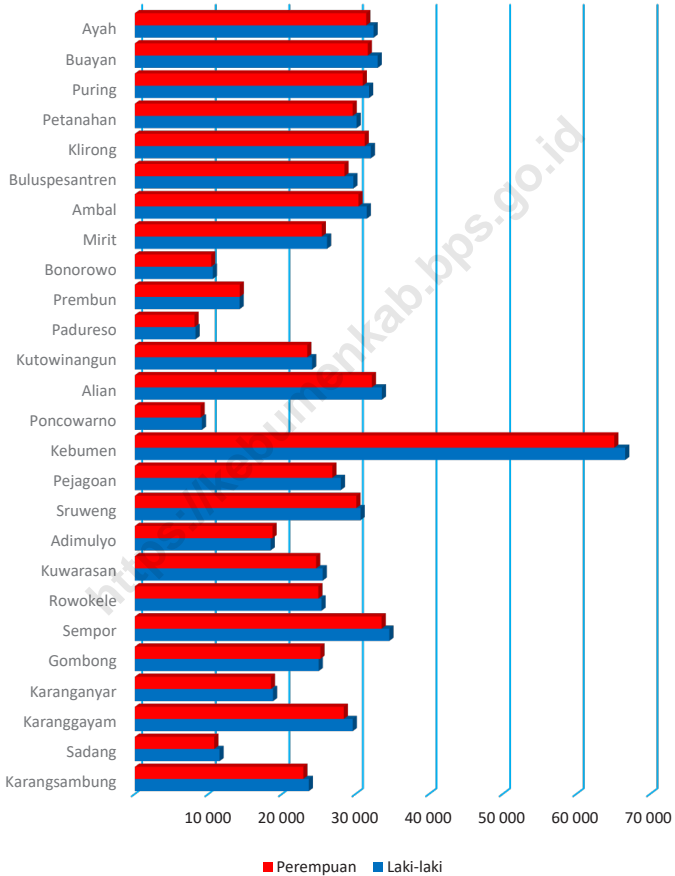
21. *Casual employee is a person who does not work permanently for other people/ employer/ institution (more than 1 employer during the last 1 month) in agricultural sector, either home industry or not home industry, or in non-agricultural sector based on remuneration paid with money or goods, and based on daily or contact payment system.*

22. Pekerja tak dibayar adalah seseorang yang bekerja membantu usaha untuk memperoleh penghasilan/ keuntungan yang dilakukan oleh salah seorang anggota rumah tangga atau bukan anggota rumah tangga tanpa mendapat upah/gaji baik berupa uang maupun barang.

22. *Unpaid worker is a person who intended to work without pay, either with money or good, in an establishment run by other members of the family, relative or neighbour.*

Gambar 3.1
Figures

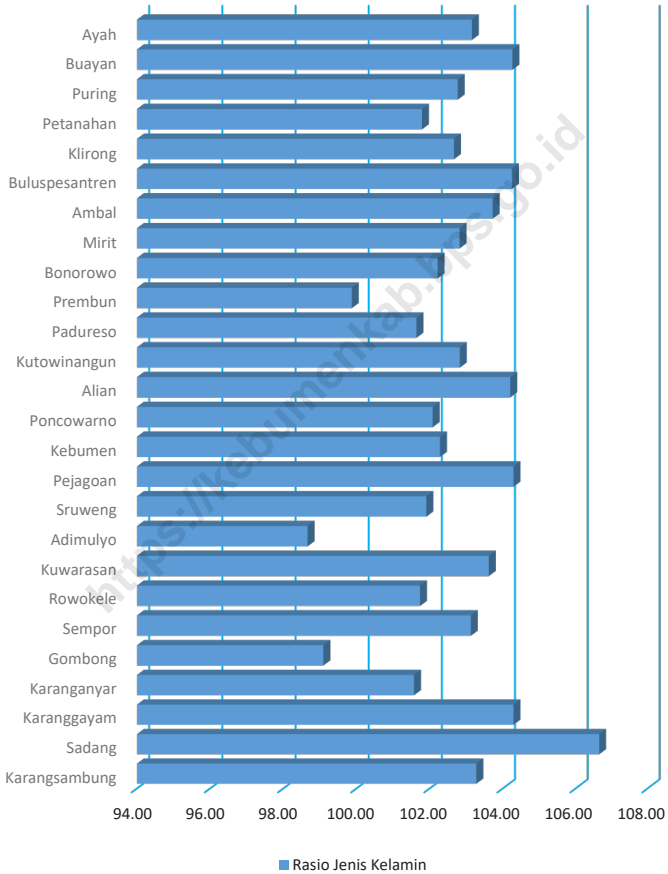
Jumlah Penduduk Menurut Kecamatan di Kabupaten Kebumen, 2020
Population by Subdistrict in Kebumen Regency, 2020



Sumber/Source :

Gambar 3.2
Figures

Rasio Jenis Kelamin Penduduk Menurut Kecamatan di Kabupaten Kebumen, 2020
Population Sex Ratio by Subdistrict in Kebumen Regency, 2020



Sumber/Source :

**3.1 PENDUDUK
POPULATION**

Tabel 3.1.1 Penduduk, Laju Pertumbuhan Penduduk per Tahun, Distribusi Persentase Penduduk, Kepadatan Penduduk, Rasio Jenis Kelamin Penduduk Menurut Kecamatan di Kabupaten Kebumen, 2020
Population, Annual Population Growth Rate, Percentage Distribution of Population, Population Density, and Population Sex Ratio by Subdistrict in Kebumen Regency, 2020

Kecamatan Subdistrict	Penduduk (ribu) Population (thousand)
(1)	(2)
Ayah	63.89
Buayan	64.64
Puring	62.79
Petanahan	59.72
Klirong	63.31
Buluspesantren	58.18
Ambal	61.90
Mirit	51.52
Bonorowo	20.96
Prembun	28.48
Padureso	16.35
Kutowinangun	47.52
Alian	65.78
Poncowarno	18.04
Kebumen	131.75
Pejagoan	54.83
Sruweng	60.78
Adimulyo	37.15
Kuwarasan	50.16
Rowokele	50.30
Sempor	68.12
Gombong	50.20
Karanganyar	37.27
Karanggayam	57.99
Sadang	22.29
Karangsambung	46.53
Kebumen	1 350.44

Lanjutan Tabel/Continued Table 3.1.1

Kecamatan Subdistrict	Persentase Penduduk Percentage of Total Population	Kepadatan Penduduk per km ² Population Density per sq.km
(1)	(7)	(8)
Ayah	4.73	837
Buayan	4.79	945
Puring	4.65	1 013
Petanahan	4.42	1 332
Klirong	4.69	1 464
Buluspesantren	4.31	1 193
Ambal	4.58	992
Mirit	3.82	984
Bonorowo	1.55	1 002
Prembun	2.11	1 240
Padureso	1.21	565
Kutowinangun	3.52	1 409
Alian	4.87	1 139
Poncowarno	1.34	659
Kebumen	9.76	3 134
Pejagoan	4.06	1 586
Sruweng	4.50	1 391
Adimulyo	2.75	855
Kuwarasan	3.71	1 482
Rowokele	3.72	935
Sempor	5.04	680
Gombong	3.72	2 577
Karanganyar	2.76	1 187
Karangayam	4.29	531
Sadang	1.65	411
Karangsambung	3.45	714
Kebumen	100.00	1 054

Lanjutan Tabel/*Continued Table* 3.1.1

Kecamatan <i>Subdistrict</i>	Rasio Jenis Kelamin <i>Population Sex Ratio</i>
(1)	(11)
Ayah	103.15
Buayan	104.26
Puring	102.77
Petanahan	101.79
Klirong	102.67
Buluspesantren	104.25
Ambal	103.72
Mirit	102.82
Bonorowo	102.22
Prembun	99.87
Padureso	101.64
Kutowinangun	102.83
Alian	104.20
Poncowarno	102.08
Kebumen	102.28
Pejagoan	104.29
Sruweng	101.91
Adimulyo	98.66
Kuwarasan	103.62
Rowokele	101.74
Sempor	103.13
Gombong	99.10
Karanganyar	101.57
Karanggayam	104.29
Sadang	106.66
Karangsambung	103.28
Kebumen	102.74
Hasil Registrasi/ <i>Registration Result</i>	
Hasil Proyeksi ¹ / <i>Projection Result</i> ¹	

Catatan/*Note*: ¹ Data dari Hasil Proyeksi Penduduk Indonesia 2010–2035 (Pertengahan tahun/Juni)/*Data from the result of Indonesia Population Projection 2010–2035 (mid year/June)*

Sumber/*Source*: Dinas Kependudukan dan Pencatatan Sipil Kabupaten/Kota/Population and Civil Registration Agency
.....

3.2 KETENAGAKERJAAN EMPLOYMENT

Tabel 3.2.1 Jumlah Penduduk Berumur 15 Tahun Keatas Menurut Jenis Kegiatan Selama Seminggu yang Lalu dan Jenis Kelamin di Kabupaten Kebumen, 2020
Population Aged 15 Years and Over by Type of Activity During The Previous Week and Sex in Kebumen Regency, 2020

Kegiatan Utama <i>Main Activity</i>	Jenis Kelamin/Sex		
	Laki-Laki <i>Male</i>	Perempuan <i>Female</i>	Jumlah <i>Total</i>
(1)	(2)	(3)	(4)
I. Angkatan Kerja/<i>Economically Active</i>	368 092	265 595	633 687
1. Bekerja/ <i>Working</i>	343 127	252 076	595 203
2. Pengangguran Terbuka/ <i>Unemployment</i>	24 965	13 519	38 484
II. Bukan Angkatan Kerja/<i>Economically Inactive</i>	81 450	194 977	276 427
1. Sekolah/ <i>Attending School</i>	34 292	25 542	59 834
2. Mengurus Rumah Tangga/ <i>Housekeeping</i>	23 733	152 037	175 770
3. Lainnya/ <i>Others</i>	23 425	17 398	40 823
Jumlah/<i>Total</i>	449 542	460 572	910 114

Catatan/*Note*:

Sumber/*Source*: BPS, Survei Angkatan Kerja Nasional (Sakernas) Agustus/BPS-Statistics Indonesia, August National Labor Force Survey

Tabel 3.2.2
Table

Penduduk Berumur 15 Tahun ke Atas Menurut Pendidikan Tertinggi yang Ditamatkan dan Jenis Kegiatan Selama Seminggu yang Lalu di Kabupaten Kebumen, 2020
Population 15 Years of Age and Over by Educational Attainment and Type of Activity During the Previous Week in Kebumen Regency, 2020

Pendidikan Tertinggi yang Ditamatkan ¹ <i>Educational Attainment¹</i>	Angkatan Kerja/ <i>Economically Active</i>			Persentase Bekerja terhadap Angkatan Kerja <i>Percentage of Working to Economically Active</i>
	Bekerja <i>Working</i>	Pengangguran ² <i>Unemployment²</i>	Jumlah Angkatan Kerja <i>Total of Economically Active</i>	
(1)	(2)	(3)	(4)	(5)
0	299 279	6 778	306 057	97.79
1	114 962	4 533	119 495	96.21
2	144 359	24 163	168 522	85.66
3	36 603	3 010	39 613	92.40
Jumlah/Total	595 203	38 484	633 687	93.93

Lanjutan Tabel/*Continued Table 3.2.2*

Pendidikan Tertinggi yang Ditamatkan ¹ <i>Educational Attainment¹</i>	Bukan Angkatan Kerja <i>Not Economically Active</i>	Jumlah Total	Persentase Angkatan Kerja terhadap Penduduk Usia Kerja <i>Percentage of Economically Active to Working Age Population</i>
(1)	(6)	(7)	(8)
0	130 125	436 182	70.17
1	86 021	205 516	58.14
2	52 524	221 046	76.24
3	7 757	47 370	83.62
Jumlah/Total	276 427	910 114	69.63

- Catatan/Note:
- ¹ 0. ≤ Sekolah Dasar (SD)/≤ *Primary School*
 1. Sekolah Menengah Pertama/*Junior High School*
 2. Sekolah Menengah Atas/*Senior High School*
 3. Perguruan Tinggi/*Collage*
 - ² 1. Mencari pekerjaan/*Looking for work*
 2. Mempersiapkan usaha/*Establishing a new business/firm*
 3. Merasa tidak mungkin mendapat pekerjaan/*Hopeless of job*
 4. Sudah punya pekerjaan tetapi belum mulai bekerja/*Have a job in future start*

Sumber/Source: BPS, Survei Angkatan Kerja Nasional (Sakernas) Agustus/BPS-Statistics Indonesia, August National Labor Force Survey

Tabel 3.2.3
Table

Penduduk Berumur 15 Tahun Ke Atas yang Bekerja Selama Seminggu yang Lalu Menurut Status Pekerjaan Utama dan Jenis Kelamin di Kabupaten Kebumen, 2020
Population 15 Years of Age and Over who Worked During The Previous Week by Main Employment Status and Sex in Kebumen Regency, 2020

Status Pekerjaan Utama <i>Main Employment Status</i>	Laki-Laki <i>Male</i>	Perempuan <i>Female</i>	Jumlah <i>Total</i>
(1)	(2)	(3)	(4)
Berusaha sendiri <i>Own account worker</i>	62 092	53 913	116 005
Berusaha dibantu buruh tidak tetap/buruh tidak dibayar <i>Employer assisted by temporary worker/unpaid worker</i>	88 814	52 659	141 473
Berusaha dibantu buruh tetap/buruh dibayar <i>Employer assisted by permanent worker/paid worker</i>	12 755	4 834	17 589
Buruh/Karyawan/Pegawai/ <i>Employee</i>	98 967	63 267	162 234
Pekerja bebas <i>Casual worker</i>	53 697	13 899	67 596
Pekerja keluarga/tak dibayar <i>Family worker/unpaid worker</i>	26 802	63 504	90 306
Jumlah/Total	343 127	252 076	595 203


Catatan/Note: ...

Sumber/Source: BPS, Survei Angkatan Kerja Nasional (Sakernas) Agustus/BPS-Statistics Indonesia, August National Labor Force Survey

**SOSIAL DAN
KESEJAHTERAAN RAKYAT**
SOCIAL AND WELFARE


Angka Partisipasi Murni (APM) dan Angka Partisipasi Kasar (APK)
Menurut Jenjang Pendidikan

Net Participation Rate (NPR) and Gross Participation Rate (GPR) by Educational Level



Angka Kesakitan Penduduk menurut Jenis Kelamin

Morbidity Rate by Sex



PENJELASAN TEKNIS**TECHNICAL NOTES**

1. **Tidak/belum pernah sekolah** adalah mereka yang tidak pernah atau belum pernah terdaftar dan tidak pernah atau belum pernah aktif mengikuti pendidikan di suatu jenjang pendidikan formal. Termasuk juga yang tamat/belum tamat taman kanak-kanak tetapi tidak melanjutkan ke sekolah dasar.
 2. **Masih bersekolah** adalah mereka yang terdaftar dan aktif mengikuti pendidikan formal dan nonformal (Paket A, B, atau C), baik pendidikan dasar, menengah maupun pendidikan tinggi. Bagi mahasiswa yang sedang cuti dianggap masih bersekolah.
 3. **Tidak bersekolah lagi** adalah mereka yang pernah terdaftar dan aktif mengikuti pendidikan di suatu jenjang pendidikan formal dan nonformal (Paket A, B, atau C), tetapi pada saat pencacahan tidak lagi terdaftar dan tidak aktif mengikuti pendidikan.
 4. **Tamat sekolah** adalah menyelesaikan pelajaran yang ditandai dengan lulus ujian akhir pada kelas atau tingkat terakhir suatu jenjang pendidikan di sekolah negeri maupun swasta dengan mendapatkan tanda tamat belajar/ijazah. Seseorang yang belum mengikuti pelajaran
1. **Not/never attending school** is someone who has never attended or never been registered in a formal education, such as primary, secondary, and tertiary education. Those who just completed kindergarten are considered as never attended school.
 2. **Attending school** is someone who is currently attending primary, secondary, or tertiary education, including package A, package B, or package C. College student who postpones his/her study is considered as attending school.
 3. **Not attending school anymore** is someone who had enrolled and participated in formal and non-formal education in the past including package A, package B, or package C, but currently does not attend school.
 4. **Completed particular level of education** is someone who has completed particular level of education in private or public school and accepting graduation certificate. Someone who has never attended the highest grade but passed the final exam is considered as completed particular level of

pada kelas tertinggi tetapi telah mengikuti ujian akhir dan lulus dianggap tamat sekolah.

5. **Imunisasi** adalah memasukkan kuman atau racun penyakit tertentu yang sudah dilemahkan (vaksin) ke dalam tubuh dengan cara disuntik atau diminum (diteteskan dalam mulut) dengan maksud agar terjadi kekebalan tubuh terhadap penyakit tersebut.
6. **BCG (Bacillus Calmette Guerin)** merupakan vaksinasi untuk mencegah penyakit TBC, diberikan pada bayi baru lahir atau anak, dengan suntikan pada kulit pangkal lengan atas. Bekas suntikan kemudian akan membentuk tonjolan kecil jaringan parut pada kulit lengan atas. Suntikan BCG diberikan kepada anak sebanyak 1 kali.
7. **DPT (Difteri, Pertusis, Tetanus)** merupakan vaksin untuk mencegah penyakit Difteri, Pertusis, dan Tetanus yang diberikan pada bayi berumur 3 bulan ke atas, dengan suntikan pada paha, diulang 1 bulan dan 2 bulan kemudian, sehingga suntikan imunisasi DPT lengkap pada balita berjumlah 3 kali (kadang-kadang selang waktu antar suntikan bisa lebih dari 1 bulan).

education.

5. **Immunization** is putting enervated microbe of a certain disease into human body by injection or drinking (dropping into mouth) to make the body immune to that disease.
6. **BCG (Bacillus Calmette Guerin)** is a vaccine to prevent TBC disease, given to newborns or children, by injection at the base of the skin of the upper arm. Injection site will form little bumps of scar tissue in the skin of the upper arm. BCG injections given to children 1 times.
7. **DPT (Diphtheria, Pertussis, Tetanus)** is a vaccine to prevent the diphtheria, pertussis, and tetanus disease, given to infants aged 3 months and above, with a shot in the thigh, repeated one month and two months later, so that the complete DPT immunization shots at toddler totaling 3 times (sometimes the time interval between injections can be more than 1 month).

- 8. Untuk mengukur kemiskinan,** BPS menggunakan konsep kemampuan memenuhi kebutuhan dasar (basic needs approach). Dengan pendekatan ini, kemiskinan dipandang sebagai ketidakmampuan dari sisi ekonomi untuk memenuhi kebutuhan dasar makanan dan bukan makanan yang diukur dari sisi pengeluaran. Metode yang digunakan adalah menghitung Garis Kemiskinan (GK), yang terdiri dari dua komponen yaitu Garis Kemiskinan Makanan (GKM) dan Garis Kemiskinan Non-Makanan (GKNM). Penghitungan Garis Kemiskinan dilakukan secara terpisah untuk daerah perkotaan dan perdesaan.
- 9. Penduduk miskin** adalah penduduk yang memiliki rata-rata pengeluaran per kapita per bulan di bawah Garis Kemiskinan.
- 10. Garis Kemiskinan Makanan (GKM)** merupakan nilai pengeluaran kebutuhan minimum makanan yang disetarakan dengan 2.100 kkalori per kapita per hari. Garis Kemiskinan Non-Makanan (GKNM) adalah kebutuhan minimum untuk perumahan, sandang, pendidikan, kesehatan, dan kebutuhan dasar lainnya.
- 8. To measure poverty,** BPS-Statistics Indonesia has used the concept of basic needs approach. Therefore, poverty is viewed as economic inability to fulfill food and non-food basic needs which are measured by consumption/expenditure. The method used is calculating poverty line, which consists of two components that are Food Poverty Line (FPL) and Non-Food Poverty Line (NFPL). The poverty line was calculated separately for urban and rural areas.
9. A person whose expenditure per capita per month is below the poverty line is considered to be **poor**.
- 10. The Food Poverty Line** refers to the daily minimum requirement of 2,100 kcal per capita per day. The Non-Food Poverty Line refers to the minimum requirement for household necessities for clothing, education, health, and other basic individual needs.

4.1 PENDIDIKAN EDUCATION

Tabel 4.1.1 Jumlah Sekolah, Guru, dan Murid Taman Kanak-Kanak (TK) di Bawah Kementerian Pendidikan dan Kebudayaan Menurut Kecamatan di Kabupaten Kebumen 2019/2020 dan 2020/2021
Number of Schools, Teachers, and Pupils in Kindergarten Under The Ministry of Education and Culture by Subdistrict in Kebumen Regency, 2019/2020 and 2020/2021

Kecamatan Subdistrict	Sekolah/Schools					
	Negeri/Public		Swasta/Private		Jumlah/Total	
	2019/2020	2020/2021	2019/2020	2020/2021	2019/2020	2020/2021
(1)	(2)	(3)	(4)	(5)	(6)	(7)
Ayah	-	-	20	20	20	20
Buayan	-	-	28	28	28	28
Puring	-	-	31	31	31	31
Petabuhan	-	-	27	27	27	27
Klirong	-	-	28	28	28	28
Buluspesantren	-	-	22	22	22	22
Ambal	-	-	31	31	31	31
Mirit	-	-	26	27	26	27
Bonorowo	-	-	14	14	14	14
Prembun	-	-	18	18	18	18
Padureso	-	-	13	13	13	13
Kutowinangun	-	-	21	21	21	21
Alian	-	-	23	23	23	23
Poncowarno	-	-	10	10	10	10
Kebumen	1	1	47	47	48	48
Pejagoan	-	-	20	20	20	20
Sruweng	-	-	23	23	23	23
Adimulyo	-	-	27	27	27	27
Kuwarasan	1	1	25	24	26	25
Rowokele	-	-	18	18	18	18
Sempor	-	-	25	25	25	25
Gombang	-	-	22	22	22	22
Karanganyar	-	-	22	22	22	22
Karanggayam	-	-	21	21	21	21
Sadang	-	-	12	11	12	11
Karangsambung	-	-	15	15	15	15
Kebumen	2	2	589	588	591	590

Lanjutan Tabel/*Continued Table 4.1.1*

Kecamatan Subdistrict	Guru ¹ /Teachers ¹					
	Negeri/Public		Swasta/Private		Jumlah/Total	
	2019/2020	2020/2021	2019/2020	2020/2021	2019/2020	2020/2021
(1)	(8)	(9)	(10)	(11)	(12)	(13)
Ayah	-	-	61	63	61	63
Buayan	-	-	65	64	65	64
Puring	-	-	89	84	89	84
Petananan	-	-	76	75	76	75
Klirong	-	-	74	74	74	74
Buluspesantren	-	-	65	62	65	62
Ambal	-	-	73	73	73	73
Mirit	-	-	69	70	69	70
Bonorowo	-	-	40	39	40	39
Prembun	-	-	46	44	46	44
Padureso	-	-	27	28	27	28
Kutowinangun	-	-	63	64	63	64
Alian	-	-	61	59	61	59
Poncowarno	-	-	22	22	22	22
Kebumen	14	13	198	190	212	203
Pejagoan	-	-	53	51	53	51
Sruweng	-	-	55	54	55	54
Adimulyo	-	-	57	57	57	57
Kuwarasan	8	8	61	57	69	65
Rowokele	-	-	37	31	37	31
Sempor	-	-	100	98	100	98
Gombong	-	-	61	64	61	64
Karanganyar	-	-	60	57	60	57
Karangayam	-	-	55	52	55	52
Sadang	-	-	27	27	27	27
Karangsambung	-	-	34	34	34	34
Kebumen	22	21	1 629	1 593	1 651	1 614

Lanjutan Tabel/*Continued Table 4.1.1*

Kecamatan Subdistrict	Murid/Pupils					
	Negeri/Public		Swasta/Private		Jumlah/Total	
	2019/2020	2020/2021	2019/2020	2020/2021	2019/2020	2020/2021
(1)	(14)	(15)	(16)	(17)	(18)	(19)
Ayah	-	-	708	634	708	634
Buayan	-	-	849	824	849	824
Puring	-	-	950	872	950	872
Petabuhan	-	-	790	754	790	754
Klirong	-	-	877	860	877	860
Buluspesantren	-	-	739	648	739	648
Ambal	-	-	830	887	830	887
Mirit	-	-	593	570	593	570
Bonorowo	-	-	304	269	304	269
Prembun	-	-	438	420	438	420
Padureso	-	-	247	259	247	259
Kutowinangun	-	-	657	598	657	598
Alian	-	-	728	682	728	682
Poncowarno	-	-	280	278	280	278
Kebumen	110	80	2 376	2 221	2 486	2 301
Pejagoan	-	-	756	698	756	698
Sruweng	-	-	517	473	517	473
Adimulyo	-	-	540	564	540	564
Kuwarasan	83	70	653	601	736	671
Rowokele	-	-	414	403	414	403
Sempor	-	-	1 045	1 062	1 045	1 062
Gombang	-	-	1 123	982	1 123	982
Karanganyar	-	-	607	542	607	542
Karanggayam	-	-	662	628	662	628
Sadang	-	-	295	266	295	266
Karangsambung	-	-	480	415	480	415
Kebumen	193	150	18 458	17 410	18 651	17 560

Catatan/Note: ¹ Jumlah guru termasuk kepala sekolah dan guru/The total of teachers including headmaster and teacher

Sumber/Source: Kementerian Pendidikan dan Kebudayaan, Data Semester Ganjil/Ministry of Educations and Culture, Odd Semester Data

Tabel
Table 4.1.2

Jumlah Sekolah, Guru, dan Murid Raudatul Athfal (RA) di Bawah Kementerian Agama Menurut Kecamatan di Kabupaten Kebumen 2019/2020 dan 2020/2021
Number of Schools, Teachers, and Pupils in Raudatul Athfal (RA) Under The Ministry of Religious Affairs by Subdistrict in Kebumen Regency, 2019/2020 and 2020/2021

Kecamatan Subdistrict	Sekolah/Schools		Guru/Teachers		Murid/Pupils	
	2019/2020	2020/2021	2019/2020	2020/2021	2019/2020	2020/2021
(1)	(2)	(3)	(4)	(5)	(6)	(7)
Ayah	12	12	39	36	588	476
Buayan	3	3	6	6	61	60
Puring	3	2	6	4	51	64
Petanahan	4	5	25	26	329	402
Klirong	4	4	10	9	127	152
Buluspesantren	8	9	29	29	337	370
Ambal	5	5	18	20	189	195
Mirit	5	5	12	11	181	166
Bonorowo	2	2	4	4	30	31
Prembun	-	-	-	-	-	-
Padureso	1	1	2	2	12	15
Kutowinangun	4	4	11	9	183	224
Alian	8	9	21	22	265	280
Poncowarno	-	-	-	-	-	-
Kebumen	13	15	45	54	827	745
Pejagoan	4	4	13	14	175	182
Sruweng	8	8	24	24	420	316
Adimulyo	-	-	-	-	-	-
Kuwarasan	6	6	17	16	267	221
Rowokele	6	8	14	24	263	294
Sempor	-	-	-	-	-	-
Gombong	4	4	12	12	133	91
Karanganyar	-	-	-	-	-	-
Karanggayam	-	-	-	-	-	-
Sadang	-	-	-	-	-	-
Karangsambung	2	2	5	5	122	135
Kebumen	102	108	313	327	4 560	4 419

Catatan/Note:

Sumber/Source: "2019/2020 - Kementerian Agama, EMIS, data semester ganjillaporan sampai dengan 15 Maret 2020/ Ministry of Religious Affairs, EMIS, odd semester report data up to March 15th, 2020 "

2020/2021 - Kementerian Agama, EMIS, data semester ganjil/ Ministry of Religious Affairs, EMIS, odd semester

Tabel
Table 4.1.3

**Jumlah Sekolah, Guru, dan Murid Sekolah Dasar (SD)
di Bawah Kementerian Pendidikan dan Kebudayaan
Menurut Kecamatan di Kabupaten Kebumen 2019/2020
dan 2020/2021**
*Number of Schools, Teachers, and Pupils in Primary Schools
Under The Ministry of Education and Culture by Subdistrict
in Kebumen Regency, 2019/2020 and 2020/2021*

Kecamatan Subdistrict	Sekolah/Schools					
	Negeri/Public		Swasta/Private		Jumlah/Total	
	2019/2020	2020/2021	2019/2020	2020/2021	2019/2020	2020/2021
(1)	(2)	(3)	(4)	(5)	(6)	(7)
Ayah	29	28	-	-	29	28
Buayan	33	33	-	-	33	33
Puring	38	38	1	1	39	39
Petanahan	30	30	2	2	32	32
Klirong	34	32	-	1	34	33
Buluspesantren	31	29	-	-	31	29
Ambal	35	35	1	1	36	36
Mirit	31	30	-	-	31	30
Bonorowo	19	17	-	-	19	17
Prembun	23	23	1	1	24	24
Padureso	12	12	-	-	12	12
Kutowinangun	29	29	1	1	30	30
Alian	34	32	1	1	35	33
Poncowarno	12	12	-	-	12	12
Kebumen	59	56	5	6	64	62
Pejagoan	28	23	4	3	32	26
Sruweng	35	35	-	-	35	35
Adimulyo	25	25	2	2	27	27
Kuwarasan	30	29	1	1	31	30
Rowokele	30	28	-	-	30	28
Sempor	40	39	1	1	41	40
Gombang	24	22	4	4	28	26
Karanganyar	26	23	2	2	28	25
Karangayam	37	37	-	-	37	37
Sadang	13	13	-	-	13	13
Karangsambung	29	26	-	-	29	26
Kebumen	766	736	26	27	792	763

Lanjutan Tabel/Continued Table 4.1.3

Kecamatan Subdistrict	Guru ¹ /Teachers ¹					
	Negeri/Public		Swasta/Private		Jumlah/Total	
	2019/2020	2020/2021	2019/2020	2020/2021	2019/2020	2020/2021
(1)	(8)	(9)	(10)	(11)	(12)	(13)
Ayah	234	237	-	-	234	237
Buayan	290	292	-	-	290	292
Puring	323	326	8	8	331	334
Petabuhan	288	288	24	33	312	321
Klirong	301	305	-	-	301	305
Buluspesantren	266	259	-	-	266	259
Ambal	284	289	15	17	299	306
Mirit	303	301	-	-	303	301
Bonorowo	141	139	-	-	141	139
Prembun	184	186	11	10	195	196
Padureso	97	95	-	-	97	95
Kutowinangun	254	261	7	7	261	268
Alian	290	285	17	23	307	308
Poncowarno	109	108	-	-	109	108
Kebumen	508	514	85	87	593	601
Pejagoan	224	218	24	22	248	240
Sruweng	295	293	-	-	295	293
Adimulyo	222	224	25	28	247	252
Kuwarasan	228	224	6	6	234	230
Rowokele	245	243	-	-	245	243
Sempor	345	336	18	18	363	354
Gombang	187	185	42	42	229	227
Karanganyar	204	194	25	25	229	219
Karangayam	309	310	-	-	309	310
Sadang	104	105	-	-	104	105
Karangsambung	238	239	-	-	238	239
Kebumen	6 473	6 456	307	326	6 780	6 782

Lanjutan Tabel/Continued Table 4.1.3

Kecamatan Subdistrict	Murid/Pupils					
	Negeri/Public		Swasta/Private		Jumlah/Total	
	2019/2020	2020/2021	2019/2020	2020/2021	2019/2020	2020/2021
(1)	(14)	(15)	(16)	(17)	(18)	(19)
Ayah	4 096	3 908	-	-	4 096	3 908
Buayan	5 449	5 372	-	-	5 449	5 372
Puring	5 586	5 416	180	183	5 766	5 599
Petabuhan	4 462	4 318	379	383	4 841	4 701
Klirong	5 085	4 967	-	18	5 085	4 985
Buluspesantren	4 319	4 221	-	-	4 319	4 221
Ambal	5 312	5 174	347	359	5 659	5 533
Mirit	3 960	3 884	-	-	3 960	3 884
Bonorowo	1 763	1 698	-	-	1 763	1 698
Prembun	2 658	2 581	120	127	2 778	2 708
Padureso	1 324	1 304	-	-	1 324	1 304
Kutowinangun	3 683	3 610	44	74	3 727	3 684
Alian	4 948	4 763	365	364	5 313	5 127
Poncowarno	1 388	1 383	-	-	1 388	1 383
Kebumen	9 087	8 767	1 638	1 675	10 725	10 442
Pejagoan	4 405	4 236	235	233	4 640	4 469
Sruweng	4 438	4 275	-	-	4 438	4 275
Adimulyo	2 921	2 838	353	354	3 274	3 192
Kuwarasan	3 656	3 419	55	87	3 711	3 506
Rowokele	4 273	4 095	-	-	4 273	4 095
Sempor	5 382	5 106	283	292	5 665	5 398
Gombang	3 218	3 107	905	897	4 123	4 004
Karanganyar	2 968	2 871	564	583	3 532	3 454
Karangayam	5 236	5 200	-	-	5 236	5 200
Sadang	1 674	1 675	-	-	1 674	1 675
Karangsambung	4 108	3 959	-	-	4 108	3 959
Kebumen	105 399	102 147	5 468	5 629	110 867	107 776

Catatan/Note: ¹ Jumlah guru termasuk kepala sekolah dan guru/The total of teachers including headmaster and teacher

Sumber/Source: Kementerian Pendidikan dan Kebudayaan, Data Semester Ganjil/Ministry of Educations and Culture, Odd Semester Data

Tabel
Table 4.1.4

Jumlah Sekolah, Guru, dan Murid Madrasah Ibtidaiyah (MI) di Bawah Kementerian Agama Menurut Kecamatan di Kabupaten Kebumen 2019/2020 dan 2020/2021
Number of Schools, Teachers, and Pupils in Madrasah Ibtidaiyah (MI) Under The Ministry of Religious Affairs by Subdistrict in Kebumen Regency, 2019/2020 and 2020/2021

Kecamatan Subdistrict	Sekolah/Schools					
	Negeri/Public		Swasta/Private		Jumlah/Total	
	2019/2020	2020/2021	2019/2020	2020/2021	2019/2020	2020/2021
(1)	(2)	(3)	(4)	(5)	(6)	(7)
Ayah	-	-	14	14	14	14
Buayan	-	-	5	5	5	5
Puring	-	-	2	2	2	2
Petanahan	2	2	1	2	3	4
Klirong	-	-	2	2	2	2
Buluspesantren	-	-	8	8	8	8
Ambal	-	-	3	3	3	3
Mirit	-	-	4	4	4	4
Bonorowo	-	-	2	2	2	2
Prembun	-	-	2	2	2	2
Padureso	-	-	2	2	2	2
Kutowinangun	-	-	4	4	4	4
Alian	-	-	8	8	8	8
Poncowarno	-	-	2	2	2	2
Kebumen	2	2	9	10	11	12
Pejagoan	-	-	6	6	6	6
Sruweng	-	-	6	6	6	6
Adimulyo	-	-	-	-	-	-
Kuwarasan	-	-	6	6	6	6
Rowokele	-	-	5	5	5	5
Sempor	-	-	3	3	3	3
Gombang	-	-	4	4	4	4
Karanganyar	-	-	-	-	-	-
Karanggayam	-	-	2	2	2	2
Sadang	-	-	3	3	3	3
Karangsambung	-	-	4	4	4	4
Kebumen	4	4	107	109	111	113

Lanjutan Tabel/Continued Table 4.1.4

Kecamatan Subdistrict	Guru/Teachers					
	Negeri/Public		Swasta/Private		Jumlah/Total	
	2019/2020	2020/2021	2019/2020	2020/2021	2019/2020	2020/2021
(1)	(8)	(9)	(10)	(11)	(12)	(13)
Ayah	-	-	130	134	130	134
Buayan	-	-	39	40	39	40
Puring	-	-	18	18	18	18
Petabuhan	48	51	8	9	56	60
Klirong	-	-	22	21	22	21
Buluspesantren	-	-	80	83	80	83
Ambal	-	-	24	28	24	28
Mirit	-	-	35	38	35	38
Bonorowo	-	-	17	17	17	17
Prembun	-	-	10	11	10	11
Padureso	-	-	17	17	17	17
Kutowinangun	-	-	43	47	43	47
Alian	-	-	72	73	72	73
Poncowarno	-	-	19	17	19	17
Kebumen	45	54	87	94	132	148
Pejagoan	-	-	56	56	56	56
Sruweng	-	-	63	67	63	67
Adimulyo	-	-	-	-	-	-
Kuwarasan	-	-	60	65	60	65
Rowokele	-	-	48	49	48	49
Sempor	-	-	36	40	36	40
Gombang	-	-	51	57	51	57
Karanganyar	-	-	-	-	-	-
Karangayam	-	-	14	16	14	16
Sadang	-	-	22	23	22	23
Karangsambung	-	-	32	32	32	32
Kebumen	93	105	1 003	1 052	1 096	1 157

Lanjutan Tabel/*Continued Table* 4.1.4

Kecamatan Subdistrict	Murid/Pupils					
	Negeri/Public		Swasta/Private		Jumlah/Total	
	2019/2020	2020/2021	2019/2020	2020/2021	2019/2020	2020/2021
(1)	(14)	(15)	(16)	(17)	(18)	(19)
Ayah	-	-	2 089	2 082	2 089	2 082
Buayan	-	-	407	294	407	294
Puring	-	-	210	215	210	215
Petanahan	843	863	84	120	927	983
Klirong	-	-	320	343	320	343
Buluspesantren	-	-	1 011	1 063	1 011	1 063
Ambal	-	-	331	327	331	327
Mirit	-	-	611	637	611	637
Bonorowo	-	-	201	216	201	216
Prembun	-	-	70	100	70	100
Padureso	-	-	251	237	251	237
Kutowinangun	-	-	650	667	650	667
Alian	-	-	1 066	1 099	1 066	1 099
Poncowarno	-	-	305	307	305	307
Kebumen	958	1 075	1 450	1 579	2 408	2 654
Pejagoan	-	-	768	757	768	757
Sruweng	-	-	1 113	1 161	1 113	1 161
Adimulyo	-	-	-	-	-	-
Kuwarasan	-	-	1 039	1 101	1 039	1 101
Rowokele	-	-	764	817	764	817
Sempor	-	-	907	947	907	947
Gombang	-	-	1 075	1 138	1 075	1 138
Karanganyar	-	-	-	-	-	-
Karangayam	-	-	190	198	190	198
Sadang	-	-	316	316	316	316
Karangsambung	-	-	552	532	552	532
Kebumen	1 801	1 938	15 780	16 253	17 581	18 191

Catatan/*Note*:Sumber/*Source*: "2019/2020 - Kementerian Agama, EMIS, data semester ganjillaporan sampai dengan 15 Maret 2020/ Ministry of Religious Affairs, EMIS, odd semester report data up to March 15th, 2020 "

2020/2021 - Kementerian Agama, EMIS, data semester ganjil/ Ministry of Religious Affairs, EMIS, odd semester

Tabel
Table 4.1.5

Jumlah Sekolah, Guru, dan Murid Sekolah Menengah Pertama (SMP) di Bawah Kementerian Pendidikan dan Kebudayaan Menurut Kecamatan di Kabupaten Kebumen 2019/2020 dan 2020/2021
Number of Schools, Teachers, and Pupils in Lower Secondary Schools Under The Ministry of Education and Culture by Subdistrict in Kebumen Regency, 2019/2020 and 2020/2021

Kecamatan Subdistrict	Sekolah/Schools					
	Negeri/Public		Swasta/Private		Jumlah/Total	
	2019/2020	2020/2021	2019/2020	2020/2021	2019/2020	2020/2021
(1)	(2)	(3)	(4)	(5)	(6)	(7)
Ayah	3	3	4	4	7	7
Buayan	2	2	1	1	3	3
Puring	2	2	1	1	3	3
Petanahan	1	1	2	2	3	3
Klirong	1	1	4	4	5	5
Buluspesantren	2	2	1	1	3	3
Ambal	2	2	2	2	4	4
Mirit	2	2	-	-	2	2
Bonorowo	1	1	1	1	2	2
Prembun	2	2	3	4	5	6
Padureso	1	1	-	-	1	1
Kutowinangun	3	3	2	2	5	5
Alian	2	2	2	2	4	4
Poncowarno	2	2	-	-	2	2
Kebumen	7	7	14	14	21	21
Pejagoan	2	2	1	2	3	4
Sruweng	2	2	-	-	2	2
Adimulyo	2	2	2	2	4	4
Kuwarasan	1	1	3	3	4	4
Rowokele	2	2	2	2	4	4
Sempor	3	3	3	3	6	6
Gombang	4	4	2	2	6	6
Karanganyar	3	3	3	3	6	6
Karanggayam	2	2	3	3	5	5
Sadang	1	1	1	1	2	2
Karangsambung	4	4	1	1	5	5
Kebumen	59	59	58	60	117	119

Lanjutan Tabel/*Continued Table* 4.1.5

Kecamatan Subdistrict	Guru ¹ /Teachers ¹					
	Negeri/Public		Swasta/Private		Jumlah/Total	
	2019/2020	2020/2021	2019/2020	2020/2021	2019/2020	2020/2021
(1)	(8)	(9)	(10)	(11)	(12)	(13)
Ayah	65	66	32	37	97	103
Buayan	55	57	26	26	81	83
Puring	56	58	13	14	69	72
Petanahan	39	36	15	15	54	51
Klirong	34	34	42	39	76	73
Buluspesantren	67	67	16	15	83	82
Ambal	63	65	20	20	83	85
Mirit	57	56	-	-	57	56
Bonorowo	23	23	6	6	29	29
Prembun	71	68	17	19	88	87
Padureso	10	10	-	-	10	10
Kutowinangun	86	87	19	20	105	107
Alian	47	49	15	17	62	66
Poncowarno	50	51	-	-	50	51
Kebumen	258	255	210	216	468	471
Pejagoan	65	66	8	19	73	85
Sruweng	61	61	-	-	61	61
Adimulyo	55	57	16	17	71	74
Kuwarasan	35	35	34	34	69	69
Rowokele	52	52	10	24	62	76
Sempor	64	66	56	55	120	121
Gombang	118	116	39	43	157	159
Karanganyar	108	110	39	41	147	151
Karanggayam	62	62	23	22	85	84
Sadang	19	19	9	9	28	28
Karangsambung	73	73	9	12	82	85
Kebumen	1 693	1 699	674	720	2 367	2 419

Lanjutan Tabel/Continued Table 4.1.5

Kecamatan Subdistrict	Murid/Pupils					
	Negeri/Public		Swasta/Private		Jumlah/Total	
	2019/2020	2020/2021	2019/2020	2020/2021	2019/2020	2020/2021
(1)	(14)	(15)	(16)	(17)	(18)	(19)
Ayah	1 339	1 390	166	157	1 505	1 547
Buayan	1 320	1 319	538	501	1 858	1 820
Puring	1 230	1 230	178	200	1 408	1 430
Petabuhan	758	762	85	76	843	838
Klirong	767	758	412	379	1 179	1 137
Buluspesantren	1 304	1 302	124	137	1 428	1 439
Ambal	1 308	1 319	87	83	1 395	1 402
Mirit	1 324	1 300	-	-	1 324	1 300
Bonorowo	462	459	33	30	495	489
Prembun	1 379	1 378	64	71	1 443	1 449
Padureso	166	177	-	-	166	177
Kutowinangun	1 724	1 701	155	140	1 879	1 841
Alian	849	850	311	328	1 160	1 178
Poncowarno	678	657	-	-	678	657
Kebumen	5 094	5 022	3 024	3 088	8 118	8 110
Pejagoan	1 405	1 388	100	164	1 505	1 552
Sruweng	1 236	1 234	-	-	1 236	1 234
Adimulyo	1 179	1 193	60	86	1 239	1 279
Kuwarasan	760	756	405	484	1 165	1 240
Rowokele	1 124	1 129	245	270	1 369	1 399
Sempor	1 271	1 291	913	909	2 184	2 200
Gombang	2 181	2 169	653	706	2 834	2 875
Karanganyar	2 286	2 285	477	400	2 763	2 685
Karanggayam	1 327	1 322	192	184	1 519	1 506
Sadang	361	364	86	81	447	445
Karangsambung	1 306	1 303	31	61	1 337	1 364
Kebumen	34 138	34 058	8 339	8 535	42 477	42 593

Catatan/Note: ¹ Jumlah guru termasuk kepala sekolah dan guru/The total of teachers including headmaster and teacher

Sumber/Source: Kementerian Pendidikan dan Kebudayaan, Data Semester Ganjil/Ministry of Educations and Culture, Odd Semester Data

Tabel
Table 4.1.6

Jumlah Sekolah, Guru, dan Murid Madrasah Tsanawiyah (MTs) di Bawah Kementerian Agama Menurut Kecamatan di Kabupaten Kebumen 2019/2020 dan 2020/2021
Number of Schools, Teachers, and Pupils in Madrasah Tsanawiyah (MTs) Under The Ministry of Religious Affairs by Subdistrict in Kebumen Regency, 2019/2020 and 2020/2021

Kecamatan Subdistrict	Sekolah/Schools					
	Negeri/Public		Swasta/Private		Jumlah/Total	
	2019/2020	2020/2021	2019/2020	2020/2021	2019/2020	2020/2021
(1)	(2)	(3)	(4)	(5)	(6)	(7)
Ayah	-	-	8	8	8	8
Buayan	-	-	3	3	3	3
Puring	1	1	2	2	3	3
Petanahan	-	-	5	5	5	5
Klirong	1	1	4	4	5	5
Buluspesantren	-	-	4	4	4	4
Ambal	-	-	3	3	3	3
Mirit	-	-	4	4	4	4
Bonorowo	-	-	1	1	1	1
Prembun	1	1	2	2	3	3
Padureso	-	-	2	2	2	2
Kutowinangun	1	1	2	4	3	5
Alian	-	-	8	7	8	7
Poncowarno	-	-	1	1	1	1
Kebumen	2	2	6	6	8	8
Pejagoan	-	-	3	3	3	3
Sruweng	-	-	6	6	6	6
Adimulyo	-	-	1	1	1	1
Kuwarasan	-	-	3	3	3	3
Rowokele	1	1	3	3	4	4
Sempor	-	-	1	1	1	1
Gombong	1	1	1	1	2	2
Karanganyar	-	-	1	1	1	1
Karangayam	-	-	4	4	4	4
Sadang	-	-	1	1	1	1
Karangsambung	-	-	3	3	3	3
Kebumen	8	8	82	83	90	91

Lanjutan Tabel/Continued Table 4.1.6

Kecamatan Subdistrict	Guru/Teachers					
	Negeri/Public		Swasta/Private		Jumlah/Total	
	2019/2020	2020/2021	2019/2020	2020/2021	2019/2020	2020/2021
(1)	(8)	(9)	(10)	(11)	(12)	(13)
Ayah	-	-	102	83	102	83
Buayan	-	-	21	26	21	26
Puring	48	46	17	23	65	69
Petanahan	-	-	86	96	86	96
Klirong	59	59	46	44	105	103
Buluspesantren	-	-	59	63	59	63
Ambal	-	-	41	34	41	34
Mirit	-	-	63	75	63	75
Bonorowo	-	-	18	18	18	18
Prembun	61	58	17	22	78	80
Padureso	-	-	37	26	37	26
Kutowinangun	70	65	28	30	98	95
Alian	-	-	98	104	98	104
Poncowarno	-	-	14	23	14	23
Kebumen	105	122	96	108	201	230
Pejagoan	-	-	45	41	45	41
Sruweng	-	-	51	71	51	71
Adimulyo	-	-	6	7	6	7
Kuwarasan	-	-	61	65	61	65
Rowokele	45	49	31	33	76	82
Sempor	-	-	9	7	9	7
Gombang	52	51	14	6	66	57
Karanganyar	-	-	8	6	8	6
Karanggayam	-	-	47	40	47	40
Sadang	-	-	20	17	20	17
Karangsambung	-	-	26	23	26	23
Kebumen	440	450	1 061	1 091	1 501	1 541

Lanjutan Tabel/Continued Table 4.1.6

Kecamatan Subdistrict	Murid/Pupils					
	Negeri/Public		Swasta/Private		Jumlah/Total	
	2019/2020	2020/2021	2019/2020	2020/2021	2019/2020	2020/2021
(1)	(14)	(15)	(16)	(17)	(18)	(19)
Ayah	-	-	868	915	868	915
Buayan	-	-	192	154	192	154
Puring	737	749	216	143	953	892
Petanahan	-	-	1 836	1 691	1 836	1 691
Klirong	940	948	363	344	1 303	1 292
Buluspesantren	-	-	581	562	581	562
Ambal	-	-	469	389	469	389
Mirit	-	-	401	278	401	278
Bonorowo	-	-	140	135	140	135
Prembun	739	812	113	103	852	915
Padureso	-	-	268	135	268	135
Kutowinangun	870	911	151	178	1 021	1 089
Alian	-	-	1 400	1 429	1 400	1 429
Poncowarno	-	-	131	110	131	110
Kebumen	1 793	1 824	1 214	1 109	3 007	2 933
Pejagoan	-	-	362	247	362	247
Sruweng	-	-	646	601	646	601
Adimulyo	-	-	51	24	51	24
Kuwarasan	-	-	1 167	1 246	1 167	1 246
Rowokele	653	615	287	262	940	877
Sempor	-	-	170	179	170	179
Gombang	774	748	55	59	829	807
Karanganyar	-	-	67	72	67	72
Karanggayam	-	-	595	514	595	514
Sadang	-	-	121	114	121	114
Karangsambung	-	-	456	422	456	422
Kebumen	6 506	6 607	12 320	11 415	18 826	18 022

Catatan/Note:

Sumber/Source: "2019/2020 - Kementerian Agama, EMIS, data semester ganjillaporan sampai dengan 15 Maret 2020/ Ministry of Religious Affairs, EMIS, odd semester report data up to March 15th, 2020 "

2020/2021 - Kementerian Agama, EMIS, data semester ganjil/ Ministry of Religious Affairs, EMIS, odd semester

Tabel
Table 4.1.7

Jumlah Sekolah, Guru, dan Murid Sekolah Menengah Atas (SMA) di Bawah Kementerian Pendidikan dan Kebudayaan Menurut Kecamatan di Kabupaten Kebumen 2019/2020 dan 2020/2021
Number of Schools, Teachers, and Pupils in Upper Secondary Schools Under The Ministry of Education and Culture by Subdistrict in Kebumen Regency, 2019/2020 and 2020/2021

Kecamatan Subdistrict	Sekolah/Schools					
	Negeri/Public		Swasta/Private		Jumlah/Total	
	2019/2020	2020/2021	2019/2020	2020/2021	2019/2020	2020/2021
(1)	(2)	(3)	(4)	(5)	(6)	(7)
Ayah	1	1	-	-	1	1
Buayan	-	-	-	-	-	-
Puring	-	-	-	-	-	-
Petanahan	1	1	-	-	1	1
Klirong	1	1	-	-	1	1
Buluspesantren	1	1	-	-	1	1
Ambal	-	-	-	-	-	-
Mirit	1	1	-	-	1	1
Bonorowo	-	-	-	-	-	-
Prembun	1	1	2	1	3	2
Padureso	-	-	-	-	-	-
Kutowinangun	1	1	-	-	1	1
Alian	-	-	-	-	-	-
Poncowarno	-	-	-	-	-	-
Kebumen	2	2	4	4	6	6
Pejagoan	1	1	-	-	1	1
Sruweng	-	-	1	1	1	1
Adimulyo	-	-	-	-	-	-
Kuwarasan	-	-	-	-	-	-
Rowokele	1	1	-	-	1	1
Sempor	-	-	-	-	-	-
Gombong	1	1	3	3	4	4
Karanganyar	1	1	-	-	1	1
Karangayam	-	-	-	-	-	-
Sadang	-	-	-	-	-	-
Karangsambung	1	1	-	-	1	1
Kebumen	14	14	10	9	24	23

Lanjutan Tabel/Continued Table 4.1.7

Kecamatan Subdistrict	Guru /Teachers ¹					
	Negeri/Public		Swasta/Private		Jumlah/Total	
	2019/2020	2020/2021	2019/2020	2020/2021	2019/2020	2020/2021
(1)	(8)	(9)	(10)	(11)	(12)	(13)
Ayah	22	23	-	-	22	23
Buayan	-	-	-	-	-	-
Puring	-	-	-	-	-	-
Petabuhan	37	37	-	-	37	37
Klirong	42	46	-	-	42	46
Buluspesantren	24	23	-	-	24	23
Ambal	-	-	-	-	-	-
Mirit	24	30	-	-	24	30
Bonorowo	-	-	-	-	-	-
Prembun	55	63	4	4	59	67
Padureso	-	-	-	-	-	-
Kutowinangun	56	62	-	-	56	62
Alian	-	-	-	-	-	-
Poncowarno	-	-	-	-	-	-
Kebumen	106	119	32	37	138	156
Pejagoan	55	56	-	-	55	56
Sruweng	-	-	7	11	7	11
Adimulyo	-	-	-	-	-	-
Kuwarasan	-	-	-	-	-	-
Rowokele	43	43	-	-	43	43
Sempor	-	-	-	-	-	-
Gombong	44	57	50	49	94	106
Karanganyar	46	48	-	-	46	48
Karanggayam	-	-	-	-	-	-
Sadang	-	-	-	-	-	-
Karangsambung	19	21	-	-	19	21
Kebumen	573	628	93	101	666	729

Lanjutan Tabel/Continued Table 4.1.7

Kecamatan Subdistrict	Murid/Pupils					
	Negeri/Public		Swasta/Private		Jumlah/Total	
	2019/2020	2020/2021	2019/2020	2020/2021	2019/2020	2020/2021
(1)	(14)	(15)	(16)	(17)	(18)	(19)
Ayah	310	359	-	-	310	359
Buayan	-	-	-	-	-	-
Puring	-	-	-	-	-	-
Petabuhan	412	485	-	-	412	485
Klirong	714	755	-	-	714	755
Buluspesantren	254	277	-	-	254	277
Ambal	-	-	-	-	-	-
Mirit	400	482	-	-	400	482
Bonorowo	-	-	-	-	-	-
Prembun	1 023	1 060	10	10	1 033	1 070
Padureso	-	-	-	-	-	-
Kutowinangun	1 002	1 035	-	-	1 002	1 035
Alian	-	-	-	-	-	-
Poncowarno	-	-	-	-	-	-
Kebumen	2 220	2 239	528	554	2 748	2 793
Pejagoan	913	940	-	-	913	940
Sruweng	-	-	87	87	87	87
Adimulyo	-	-	-	-	-	-
Kuwarasan	-	-	-	-	-	-
Rowokele	789	837	-	-	789	837
Sempor	-	-	-	-	-	-
Gombang	1 036	1 039	542	532	1 578	1 571
Karanganyar	886	922	-	-	886	922
Karangayam	-	-	-	-	-	-
Sadang	-	-	-	-	-	-
Karangsambung	168	212	-	-	168	212
Kebumen	10 127	10 642	1 167	1 183	11 294	11 825

Catatan/Note: ¹ Jumlah guru termasuk kepala sekolah dan guru/The total of teachers including headmaster and teacher

Sumber/Source: Kementerian Pendidikan dan Kebudayaan, Data Semester Ganjil/Ministry of Educations and Culture, Odd Semester Data

Tabel
Table 4.1.8

Jumlah Sekolah, Guru, dan Murid Sekolah Menengah Kejuruan (SMK) di Bawah Kementerian Pendidikan dan Kebudayaan Menurut Kecamatan di Kabupaten Kebumen 2019/2020 dan 2020/2021
Number of Schools, Teachers, and Pupils in Vocational High Schools Under The Ministry of Education and Culture by Subdistrict in Kebumen Regency, 2019/2020 and 2020/2021

Kecamatan Subdistrict	Sekolah/Schools					
	Negeri/Public		Swasta/Private		Jumlah/Total	
	2019/2020	2020/2021	2019/2020	2020/2021	2019/2020	2020/2021
(1)	(2)	(3)	(4)	(5)	(6)	(7)
Ayah	-	-	2	2	2	2
Buayan	-	-	1	1	1	1
Puring	1	1	-	-	1	1
Petanahan	-	-	2	2	2	2
Klirong	-	-	2	2	2	2
Buluspesantren	-	-	2	2	2	2
Ambal	1	1	1	1	2	2
Mirit	-	-	2	2	2	2
Bonorowo	-	-	1	1	1	1
Prembun	-	-	2	2	2	2
Padureso	-	-	1	1	1	1
Kutowinangun	-	-	4	4	4	4
Alian	1	1	2	2	3	3
Poncowarno	-	-	-	-	-	-
Kebumen	2	2	17	16	19	18
Pejagoan	-	-	-	-	-	-
Sruweng	-	-	1	1	1	1
Adimulyo	-	-	1	1	1	1
Kuwarasan	-	-	1	1	1	1
Rowokele	-	-	2	2	2	2
Sempor	-	-	1	1	1	1
Gombang	1	1	6	5	7	6
Karanganyar	1	1	7	6	8	7
Karanggayam	1	1	1	1	2	2
Sadang	-	-	1	1	1	1
Karangsambung	-	-	-	-	-	-
Kebumen	8	8	60	57	68	65

Lanjutan Tabel/*Continued Table 4.1.8*

Kecamatan Subdistrict	Guru ¹ /Teachers ¹					
	Negeri/Public		Swasta/Private		Jumlah/Total	
	2019/2020	2020/2021	2019/2020	2020/2021	2019/2020	2020/2021
(1)	(8)	(9)	(10)	(11)	(12)	(13)
Ayah	-	-	49	49	49	49
Buayan	-	-	18	18	18	18
Puring	64	73	-	-	64	73
Petanahan	-	-	19	23	19	23
Klirong	-	-	45	47	45	47
Buluspesantren	-	-	25	28	25	28
Ambal	53	67	15	19	68	86
Mirit	-	-	40	40	40	40
Bonorowo	-	-	6	6	6	6
Prembun	-	-	77	78	77	78
Padureso	-	-	15	14	15	14
Kutowinangun	-	-	100	102	100	102
Alian	21	45	26	26	47	71
Poncowarno	-	-	-	-	-	-
Kebumen	172	203	606	632	778	835
Pejagoan	-	-	-	-	-	-
Sruweng	-	-	9	9	9	9
Adimulyo	-	-	8	7	8	7
Kuwarasan	-	-	19	19	19	19
Rowokele	-	-	26	26	26	26
Sempor	-	-	8	8	8	8
Gombang	90	108	193	189	283	297
Karanganyar	65	79	175	173	240	252
Karanggayam	41	51	7	5	48	56
Sadang	-	-	11	12	11	12
Karangsambung	-	-	-	-	-	-
Kebumen	506	626	1 497	1 530	2 003	2 156

Lanjutan Tabel/*Continued Table 4.1.8*

Kecamatan Subdistrict	Murid/Students					
	Negeri/Public		Swasta/Private		Jumlah/Total	
	2019/2020	2020/2021	2019/2020	2020/2021	2019/2020	2020/2021
(1)	(14)	(15)	(16)	(17)	(18)	(19)
Ayah	-	-	995	913	995	913
Buayan	-	-	196	264	196	264
Puring	1 244	1 289	-	-	1 244	1 289
Petanahan	-	-	261	307	261	307
Klirong	-	-	1 111	1 180	1 111	1 180
Buluspesantren	-	-	419	409	419	409
Ambal	1 073	1 076	84	63	1 157	1 139
Mirit	-	-	371	406	371	406
Bonorowo	-	-	97	94	97	94
Prembun	-	-	1 348	1 255	1 348	1 255
Padureso	-	-	245	241	245	241
Kutowinangun	-	-	1 962	1 854	1 962	1 854
Alian	837	854	194	239	1 031	1 093
Poncowarno	-	-	-	-	-	-
Kebumen	3 452	3 434	11 452	10 809	14 904	14 243
Pejagoan	-	-	-	-	-	-
Sruweng	-	-	36	48	36	48
Adimulyo	-	-	117	105	117	105
Kuwarasan	-	-	223	210	223	210
Rowokele	-	-	392	354	392	354
Sempor	-	-	122	108	122	108
Gombang	1 613	1 615	4 356	4 373	5 969	5 988
Karanganyar	1 273	1 280	3 670	3 239	4 943	4 519
Karanggayam	973	1 017	22	22	995	1 039
Sadang	-	-	149	144	149	144
Karangsambung	-	-	-	-	-	-
Kebumen	10 465	10 565	27 822	26 637	38 287	37 202

Catatan/Note: 1 Guru yang mengajar di 2 sekolah atau lebih dihitung di masing-masing sekolah. Jumlah guru termasuk kepala sekolah dan guru/*The teacher who taught in two schools or more counted in every school. The total of teachers including headmaster and teacher*

Sumber/Source: Kementerian Pendidikan dan Kebudayaan, Sistem Data Pokok Pendidikan, data semester ganjil laporan sampai dengan 2020/*Ministry of Educations and Culture, Basic Education Data System, odd semester report data up to 2020*

Tabel
Table 4.1.9

Jumlah Sekolah, Guru, dan Murid Madrasah Aliyah (MA) di Bawah Kementerian Agama Menurut Kecamatan di Kabupaten Kebumen 2019/2020 dan 2020/2021
Number of Schools, Teachers, and Pupils in Madrasah Aliyah (MA) Under the Ministry of Religious Affairs by Subdistrict in Kebumen Regency, 2019/2020 and 2020/2021

Kecamatan Subdistrict	Sekolah/Schools					
	Negeri/Public		Swasta/Private		Jumlah/Total	
	2019/2020	2020/2021	2019/2020	2020/2021	2019/2020	2020/2021
(1)	(2)	(3)	(4)	(5)	(6)	(7)
Ayah	-	-	2	2	2	2
Buayan	-	-	-	-	-	-
Puring	-	-	1	1	1	1
Petanahan	-	-	4	4	4	4
Klirong	-	-	1	1	1	1
Buluspesantren	-	-	-	-	-	-
Ambal	-	-	1	1	1	1
Mirit	-	-	-	-	-	-
Bonorowo	-	-	-	-	-	-
Prembun	-	-	1	1	1	1
Padureso	-	-	1	1	1	1
Kutowinangun	1	1	1	1	2	2
Alian	-	-	-	-	-	-
Poncowarno	-	-	-	-	-	-
Kebumen	2	2	3	3	5	5
Pejagoan	-	-	1	1	1	1
Sruweng	-	-	1	1	1	1
Adimulyo	-	-	-	-	-	-
Kuwarasan	-	-	3	3	3	3
Rowokele	-	-	1	1	1	1
Sempor	-	-	-	-	-	-
Gombang	1	1	-	-	1	1
Karanganyar	-	-	-	-	-	-
Karanggayam	-	-	1	1	1	1
Sadang	-	-	1	1	1	1
Karangsambung	-	-	-	-	-	-
Kebumen	4	4	23	23	27	27

Lanjutan Tabel/Continued Table 4.1.9

Kecamatan Subdistrict	Guru/Teachers					
	Negeri/Public		Swasta/Private		Jumlah/Total	
	2019/2020	2020/2021	2019/2020	2020/2021	2019/2020	2020/2021
(1)	(8)	(9)	(10)	(11)	(12)	(13)
Ayah	-	-	7	15	7	15
Buayan	-	-	-	-	-	-
Puring	-	-	9	9	9	9
Petanahan	-	-	69	79	69	79
Klirong	-	-	5	5	5	5
Buluspesantren	-	-	-	-	-	-
Ambal	-	-	11	11	11	11
Mirit	-	-	-	-	-	-
Bonorowo	-	-	-	-	-	-
Prembun	-	-	9	9	9	9
Padureso	-	-	13	13	13	13
Kutowinangun	53	53	19	26	72	79
Alian	-	-	-	-	-	-
Poncowarno	-	-	-	-	-	-
Kebumen	119	139	45	45	164	184
Pejagoan	-	-	12	12	12	12
Sruweng	-	-	6	6	6	6
Adimulyo	-	-	-	-	-	-
Kuwarasan	-	-	36	48	36	48
Rowokele	-	-	5	7	5	7
Sempor	-	-	-	-	-	-
Gombang	31	34	-	-	31	34
Karanganyar	-	-	-	-	-	-
Karanggayam	-	-	15	3	15	3
Sadang	-	-	12	11	12	11
Karangsambung	-	-	-	-	-	-
Kebumen	203	226	273	299	476	525

Lanjutan Tabel/Continued Table 4.1.9

Kecamatan Subdistrict	Murid/Pupils					
	Negeri/Public		Swasta/Private		Jumlah/Total	
	2019/2020	2020/2021	2019/2020	2020/2021	2019/2020	2020/2021
(1)	(14)	(15)	(16)	(17)	(18)	(19)
Ayah	-	-	116	132	116	132
Buayan	-	-	-	-	-	-
Puring	-	-	46	59	46	59
Petanahan	-	-	988	1 034	988	1 034
Klirong	-	-	44	39	44	39
Buluspesantren	-	-	-	-	-	-
Ambal	-	-	46	29	46	29
Mirit	-	-	-	-	-	-
Bonorowo	-	-	-	-	-	-
Prembun	-	-	47	46	47	46
Padureso	-	-	127	123	127	123
Kutowinangun	474	555	32	60	506	615
Alian	-	-	-	-	-	-
Poncowarno	-	-	-	-	-	-
Kebumen	1 973	2 013	461	419	2 434	2 432
Pejagoan	-	-	22	13	22	13
Sruweng	-	-	58	68	58	68
Adimulyo	-	-	-	-	-	-
Kuwarasan	-	-	366	340	366	340
Rowokele	-	-	20	34	20	34
Sempor	-	-	-	-	-	-
Gombang	622	678	-	-	622	678
Karanganyar	-	-	-	-	-	-
Karanggayam	-	-	128	95	128	95
Sadang	-	-	79	95	79	95
Karangsambung	-	-	-	-	-	-
Kebumen	3 069	3 246	2 580	2 586	5 649	5 832

Catatan/Note:

Sumber/Source: "2019/2020 - Kementerian Agama, EMIS, data semester ganjillaporan sampai dengan 15 Maret 2020/ Ministry of Religious Affairs, EMIS, odd semester report data up to March 15th, 2020 "

2020/2021 - Kementerian Agama, EMIS, data semester ganjil/ Ministry of Religious Affairs, EMIS, odd semester

Tabel
Table 4.1.10

Jumlah Desa¹/Kelurahan yang Memiliki Fasilitas Sekolah Menurut Kecamatan dan Tingkat Pendidikan di Kabupaten Kebumen 2018–2020
Number of Villages¹/Kelurahan Having Educational Facilities by Subdistrict and Educational Level in Kebumen Regency, 2018–2020

Kecamatan Subdistrict	SD Primary School		
	2018	2019	2020
(1)	(2)	(3)	(4)
Ayah	18	18	18
Buayan	20	20	20
Puring	23	23	23
Petanahan	21	21	21
Klirong	24	24	24
Buluspesantren	21	21	21
Ambal	32	32	32
Mirit	22	22	22
Bonorowo	11	11	11
Prembun	13	13	13
Padureso	9	9	9
Kutowinangun	19	19	19
Alian	16	16	16
Poncowarno	10	10	10
Kebumen	29	29	29
Pejagoan	13	13	13
Sruweng	21	21	21
Adimulyo	23	23	23
Kuwarasan	22	22	22
Rowokele	11	11	11
Sempor	16	16	16
Gombong	14	14	14
Karanganyar	11	11	11
Karangayam	19	19	19
Sadang	7	7	7
Karangsambung	13	13	13
Kebumen	458	458	458

Lanjutan Tabel/Continued Table 4.1.10

Kecamatan Subdistrict	SMP Junior High School		
	2018	2019	2020
(1)	(5)	(6)	(7)
Ayah	12	12	13
Buayan	6	6	6
Puring	5	4	4
Petanahan	8	8	9
Klirong	7	7	7
Buluspesantren	6	6	6
Ambal	7	7	7
Mirit	6	5	5
Bonorowo	3	3	3
Prembun	7	7	7
Padureso	3	3	3
Kutowinangun	6	6	6
Alian	9	9	10
Poncowarno	3	3	3
Kebumen	11	11	11
Pejagoan	5	6	6
Sruweng	6	7	7
Adimulyo	4	4	4
Kuwarasan	6	6	6
Rowokele	7	7	7
Sempor	4	4	4
Gombong	3	4	4
Karanganyar	3	3	3
Karangayam	8	8	8
Sadang	2	2	2
Karangsambung	7	7	7
Kebumen	154	155	158

Lanjutan Tabel/*Continued Table* 4.1.10

Kecamatan Subdistrict	SMA Senior High School		
	2018	2019	2020
(1)	(8)	(9)	(10)
Ayah	3	3	3
Buayan	-	-	-
Puring	2	1	1
Petanahan	5	5	5
Klirong	2	2	2
Buluspesantren	1	1	1
Ambal	1	1	1
Mirit	1	1	1
Bonorowo	-	-	-
Prembun	4	3	4
Padureso	1	1	1
Kutowinangun	2	3	3
Alian	-	-	-
Poncowarno	-	-	-
Kebumen	7	6	6
Pejagoan	2	2	2
Sruweng	2	2	2
Adimulyo	-	-	-
Kuwarasan	3	3	3
Rowokele	2	1	2
Sempor	-	-	-
Gombong	3	3	3
Karanganyar	2	1	1
Karangayam	1	1	1
Sadang	1	1	1
Karangsambung	1	1	1
Kebumen	46	42	44

Lanjutan Tabel/Continued Table 4.1.10

Kecamatan Subdistrict	SMK Vocational School		
	2018	2019	2020
(1)	(11)	(12)	(13)
Ayah	2	2	2
Buayan	1	1	1
Puring	1	1	1
Petanahan	1	1	1
Klirong	1	1	1
Buluspesantren	2	2	2
Ambal	2	2	2
Mirit	2	2	2
Bonorowo	1	1	1
Prembun	2	3	2
Padureso	1	1	1
Kutowinangun	3	2	2
Alian	3	3	3
Poncowarno	0	-	-
Kebumen	8	7	7
Pejagoan	0	-	-
Sruweng	1	1	1
Adimulyo	1	-	-
Kuwarasan	1	1	1
Rowokele	2	2	2
Sempor	1	1	1
Gombong	4	4	4
Karanganyar	4	4	4
Karangayam	2	2	2
Sadang	1	1	1
Karangsambung	0	-	-
Kebumen	47	45	44

Lanjutan Tabel/Continued Table 4.1.10

Kecamatan Subdistrict	Perguruan Tinggi University		
	2018	2019	2020
(1)	(14)	(15)	(16)
Ayah	-	1	1
Buayan	-	-	-
Puring	-	-	-
Petanahan	-	-	-
Klirong	-	-	-
Buluspesantren	-	-	-
Ambal	-	-	-
Mirit	-	-	-
Bonorowo	-	-	-
Prembun	-	-	-
Padureso	-	-	-
Kutowinangun	-	-	-
Alian	-	-	-
Poncowarno	-	-	-
Kebumen	3	4	5
Pejagoan	1	1	1
Sruweng	-	-	-
Adimulyo	-	-	-
Kuwarasan	-	-	-
Rowokele	1	1	-
Sempor	-	-	-
Gombang	1	-	1
Karanganyar	-	-	-
Karangayam	-	-	-
Sadang	-	-	-
Karangsambung	-	-	-
Kebumen	6	7	8

Catatan/Note: ¹ Desa pada tabel ini termasuk Unit Permukiman Transmigrasi (UPT) yang masih dibina oleh kementerian terkait dan nagari di Provinsi Sumatera Barat/Villages in this table include Transmigration Settlement Unit which is still fostered by the relevant ministries and the nagari in the Province of Sumatera Barat

Sumber/Source: BPS, Pendataan Potensi Desa (Podes)/ BPS-Statistics Indonesia, Village Potential Data Collection

Tabel
Table 4.1.11

Angka Partisipasi Murni (APM) dan Angka Partisipasi Kasar (APK) Menurut Jenjang Pendidikan di Kabupaten Kebumen 2019 dan 2020
Net Participation Rates and Gross Participation Rates by Educational Level in Kebumen Regency, 2019 and 2020

Jenjang Pendidikan Educational Level	Angka Partisipasi Murni (APM) Net Participation Rates		Angka Partisipasi Kasar (APK) Gross Participation Rates	
	2019	2020	2019	2020
(1)	(2)	(3)	(4)	(5)
SD/MI/Sederajat Primary School	98,98	99,20	110,42	108,57
SMP/MTs/Sederajat Lower Secondary School	80,36	81,00	90,04	90,69
SMA/SMK/MA/Sederajat Upper Secondary School	71,10	71,52	104,39	103,71

Catatan/Note: ...

Sumber/Source: BPS, Survei Sosial Ekonomi Nasional (Susenas)/BPS-Statistics Indonesia, National Socioeconomic Survey

Tabel
Table 4.1.12**Persentase Penduduk Berumur 15 Tahun ke Atas yang Melek Huruf Menurut Kelompok Umur di Kabupaten Kebumen 2019 dan 2020**
Percentage of Literate People Aged 15 Years and Over by Age Group in Kebumen Regency, 2019 and 2020

Kelompok Umur <i>Age Group</i>	2019	2020
(1)	(2)	(3)
15–19	100,00	100,00
20–24	99,38	100,00
25–29	100,00	100,00
30–34	100,00	99,15
35–39	100,00	98,16
40–44	97,95	100,00
45–49	98,80	97,81
50+	86,78	86,01
Jumlah/Total		
15–24	99,73	94,04
15–44	99,53	100,00
15+	94,51	99,57
45+	89,15	88,29

Catatan/Note: ...

Sumber/Source: BPS, Survei Sosial Ekonomi Nasional (Susenas)/BPS-Statistics Indonesia, National Socioeconomic Survey

4.2 KESEHATAN HEALTH

Tabel 4.2.1 **Jumlah Desa¹/Kelurahan Yang Memiliki Sarana Kesehatan Menurut Kecamatan di Kabupaten Kebumen 2018–2020**
Table 4.2.1 **Number of Villages¹/Kelurahan Having Health Facilities by Subdistrict in Kebumen Regency, 2018–2020**

Kecamatan Subdistrict	Rumah Sakit Hospital		
	2018	2019	2020
(1)	(2)	(3)	(4)
Ayah	-	-	-
Buayan	1	1	1
Puring	-	-	-
Petanahan	1	1	1
Klirong	-	-	-
Buluspesantren	-	-	-
Ambal	-	-	-
Mirit	-	-	-
Bonorowo	-	-	-
Prembun	1	1	1
Padureso	-	-	-
Kutowinangun	1	1	1
Alian	-	-	-
Poncowarno	-	-	-
Kebumen	3	3	3
Pejagoan	-	-	-
Sruweng	1	1	1
Adimulyo	-	-	-
Kuwarasan	1	1	1
Rowokele	-	-	-
Sempor	-	-	-
Gombong	2	3	2
Karanganyar	-	-	-
Karangayam	-	-	-
Sadang	-	-	-
Karangsambung	-	-	-
Kebumen	11	12	11

Lanjutan Tabel/*Continued Table* 4.2.1

Kecamatan <i>Subdistrict</i>	Rumah Sakit Bersalin <i>Maternity Hospital</i>		
	2018	2019	2020
(1)	(5)	(6)	(7)
Ayah	-	-	-
Buayan	-	-	-
Puring	-	-	-
Petanahan	-	-	-
Klirong	-	-	-
Buluspesantren	-	-	-
Ambal	-	-	-
Mirit	-	-	-
Bonorowo	-	-	-
Prembun	-	-	-
Padureso	-	-	-
Kutowinangun	-	-	-
Alian	-	-	-
Poncowarno	-	-	-
Kebumen	-	-	-
Pejagoan	-	-	-
Sruweng	-	-	-
Adimulyo	-	-	-
Kuwarasan	-	-	-
Rowokele	-	-	-
Sempor	-	-	-
Gombang	-	-	-
Karanganyar	-	-	-
Karangayam	-	-	-
Sadang	-	-	-
Karangsambung	-	-	-
Kebumen	-	-	-

Lanjutan Tabel/Continued Table 4.2.1

Kecamatan Subdistrict	Poliklinik Polyclinic		
	2018	2019	2020
(1)	(8)	(9)	(10)
Ayah	-	1	1
Buayan	3	1	1
Puring	4	-	-
Petanahan	1	3	3
Klirong	-	-	-
Buluspesantren	5	1	-
Ambal	1	-	-
Mirit	-	-	-
Bonorowo	-	1	1
Prembun	1	2	2
Padureso	-	1	1
Kutowinangun	1	-	-
Alian	5	-	1
Poncowarno	1	-	1
Kebumen	3	3	4
Pejagoan	-	-	1
Sruweng	3	-	-
Adimulyo	1	-	-
Kuwarasan	-	-	-
Rowokele	1	1	1
Sempor	1	2	2
Gombong	5	5	2
Karanganyar	4	1	2
Karangayam	1	1	2
Sadang	-	-	-
Karangsambung	-	-	1
Kebumen	41	23	26

Lanjutan Tabel/*Continued Table 4.2.1*

Kecamatan Subdistrict	Puskesmas Public Health Center		
	2018	2019	2020
(1)	(11)	(12)	(13)
Ayah	2	2	2
Buayan	1	1	1
Puring	1	1	1
Petanahan	1	1	1
Klirong	2	2	2
Buluspesantren	2	2	2
Ambal	2	2	2
Mirit	1	1	1
Bonorowo	1	1	1
Prembun	1	1	1
Padureso	1	1	1
Kutowinangun	1	1	1
Alian	1	1	1
Poncowarno	1	1	1
Kebumen	3	3	3
Pejagoan	1	1	1
Sruweng	1	1	1
Adimulyo	1	1	1
Kuwarasan	1	1	1
Rowokele	1	1	1
Sempor	2	2	2
Gombang	2	2	2
Karanganyar	1	1	1
Karangayam	2	2	2
Sadang	1	1	1
Karangsambung	1	1	1
Kebumen	35	35	35

Lanjutan Tabel/Continued Table 4.2.1

Kecamatan Subdistrict	Puskesmas Pembantu Subsidiary of Public Health Center		
	2018	2019	2020
(1)	(14)	(15)	(16)
Ayah	2	2	2
Buayan	3	3	3
Puring	2	2	2
Petanahan	5	4	5
Klirong	3	2	2
Buluspesantren	4	4	4
Ambal	4	4	4
Mirit	2	3	3
Bonorowo	2	2	2
Prembun	1	-	-
Padureso	-	-	-
Kutowinangun	2	2	2
Alian	4	4	4
Poncowarno	2	2	2
Kebumen	8	6	6
Pejagoan	2	2	2
Sruweng	5	5	5
Adimulyo	2	2	2
Kuwarasan	2	2	2
Rowokele	2	3	3
Sempor	3	4	4
Gombang	4	5	4
Karanganyar	2	2	2
Karangayam	4	3	5
Sadang	1	1	1
Karangsambung	1	1	1
Kebumen	72	70	72

Lanjutan Tabel/Continued Table 4.2.1

Kecamatan Subdistrict	Apotek Pharmacy		
	2018	2019	2020
(1)	(17)	(18)	(19)
Ayah	4	3	4
Buayan	5	5	5
Puring	2	2	2
Petanahan	1	2	2
Klirong	4	4	4
Buluspesantren	2	2	2
Ambal	1	1	2
Mirit	2	2	2
Bonorowo	-	-	-
Prembun	3	2	3
Padureso	1	1	1
Kutowinangun	2	2	2
Alian	2	2	3
Poncowarno	1	1	1
Kebumen	9	10	11
Pejagoan	2	2	2
Sruweng	6	7	7
Adimulyo	2	2	2
Kuwarasan	2	3	3
Rowokele	4	3	3
Sempor	2	2	2
Gombong	6	6	7
Karanganyar	2	2	2
Karangayam	1	1	1
Sadang	-	-	-
Karangsambung	1	1	1
Kebumen	67	68	74

Catatan/Note: ¹ Desa pada tabel ini termasuk Unit Permukiman Transmigrasi (UPT) yang masih dibina oleh kementerian terkait dan nagari di Provinsi Sumatera Barat/Villages in this table include Transmigration Settlement Unit which is still fostered by the relevant ministries and the nagari in the Province of Sumatera Barat

Sumber/Source: BPS, Pendataan Potensi Desa (Podes)/BPS-Statistics Indonesia, Village Potential Data Collecting

Tabel 4.2.2 Jumlah Tenaga Kesehatan Menurut Kecamatan di Kabupaten Kebumen, 2020
Number of Health Human Resources by Subdistrict in Kebumen Regency, 2020

Kecamatan Subdistrict	Dokter ¹ Doctor ¹	Dokter Gigi ² Dentist ²	Perawat Nurse	Bidan Midwife	Tenaga kefarmasian Pharmacist
(1)	(2)	(3)	(4)	(5)	(6)
Ayah	7	...	27	37	3
Buayan	2	...	6	27	2
Puring	1	...	9	32	2
Petanahan	3	...	23	33	2
Klirong	6	...	13	41	4
Buluspesantren	3	...	13	47	4
Ambal	7	...	24	45	4
Mirit	4	...	7	28	2
Bonorowo	3	...	6	15	2
Prembun	3	...	6	17	2
Padureso	3	...	13	14	2
Kutowinangun	4	...	19	30	2
Alian	4	...	14	28	2
Poncowarno	2	...	9	17	2
Kebumen	30	...	31	61	4
Pejagoan	3	...	17	22	2
Sruweng	3	...	12	31	1
Adimulyo	2	...	8	28	1
Kuwarasan	2	...	9	30	1
Rowokele	2	...	7	20	2
Sempor	5	...	15	32	3
Gombong	15	...	20	26	3
Karanganyar	16	...	20	21	3
Karanggayam	4	...	15	41	3
Sadang	3	...	10	19	1
Karangsambung	3	...	14	25	2
Kebumen	140	...	367	757	61

Lanjutan Tabel/*Continued Table 4.2.2*

Kecamatan <i>Subdistrict</i>	Tenaga Kesehatan Masyarakat <i>Public Health worker</i>	Tenaga Kesehatan Lingkungan <i>Enviromental Health Worker</i>	Tenaga Gizi <i>Nutritionist</i>	Ahli Teknologi Laboratorium Medik <i>Medical Laboratory Technician</i>
(1)	(7)	(8)	(9)	(10)
Ayah	2	...
Buayan	2	...
Puring	1	...
Petanahan	1	...
Klirong	2	...
Buluspesantren	3	...
Ambal	3	...
Mirit	2	...
Bonorowo	1	...
Prembun	1	...
Padureso	1	...
Kutowinangun	2	...
Alian	2	...
Poncowarno	1	...
Kebumen	4	...
Pejagoan	2	...
Sruweng	1	...
Adimulyo	1	...
Kuwarasan	2	...
Rowokele	1	...
Sempor	2	...
Gombang	3	...
Karanganyar	1	...
Karanggayam	3	...
Sadang	1	...
Karangsambung	2	...
Kebumen	47	...

Catatan/Note: ¹ Dokter dalam tabel ini termasuk dokter spesialis (selain spesialis gigi) dan dokter umum/*Doctor in this table include medical specialist (exclude dentist specialist) and general practitioner*

² Dokter gigi dalam tabel ini termasuk dokter spesialis gigi dan dokter gigi/*Doctor in this table include dentist dan dentist specialist*

Sumber/Source: Profil Kesehatan/Dinas Kesehatan Kabupaten Kebumen

Tabel 4.2.3 Jumlah Rumah Sakit Umum, Rumah Sakit Khusus, Puskesmas, Klinik Pratama, dan Posyandu Menurut Kecamatan di Kabupaten Kebumen, 2019 dan 2020
Number of General Hospital, Specialized Hospital, Public Health Center, Primary Clinic, and Integrated Health Post by Subdistrict in Kebumen Regency, 2019 and 2020

Kecamatan Subdistrict	Rumah Sakit Umum General Hospital		Rumah Sakit Khusus Specialized Hospital	
	2019	2020	2019	2020
(1)	(2)	(3)	(4)	(5)
Ayah	-	-	-	-
Buayan	1	1	-	-
Puring	-	-	-	-
Petanahan	1	1	-	-
Klirong	-	-	-	-
Buluspesantren	-	-	-	-
Ambal	-	-	-	-
Mirit	-	-	-	-
Bonorowo	-	-	-	-
Prembun	1	1	-	-
Padureso	-	-	-	-
Kutowinangun	1	1	-	-
Alian	-	-	-	-
Poncowarno	-	-	-	-
Kebumen	3	3	-	-
Pejagoan	-	-	-	-
Sruweng	1	1	-	-
Adimulyo	-	-	-	-
Kuwarasan	1	1	-	-
Rowokele	-	-	-	-
Sempor	-	-	-	-
Gombong	2	2	-	-
Karanganyar	-	-	-	-
Karangayam	-	-	-	-
Sadang	-	-	-	-
Karangsambung	-	-	-	-
Kebumen	11	11	-	-

Lanjutan Tabel/Continued Table 4.2.3

Kecamatan Subdistrict	Puskesmas ¹ Rawat Inap Public Health Center ¹ with Inpatient Care		Puskesmas ¹ Non Rawat Inap Public Health Center ¹ without Inpatient Care	
	2019	2020	2019	2020
(1)	(6)	(7)	(8)	(9)
Ayah
Buayan
Puring
Petanahan
Klirong
Buluspesantren
Ambal
Mirit
Bonorowo
Prembun
Padureso
Kutowinangun
Alian
Poncowarno
Kebumen
Pejagoan
Sruweng
Adimulyo
Kuwarasan
Rowokele
Sempor
Gombong
Karanganyar
Karangayam
Sadang
Karangsambung
Kebumen

Lanjutan Tabel/Continued Table 4.2.3

Kecamatan Subdistrict	Klinik Pratama Primary Clinic		Posyandu Intregated Health Post	
	2019	2020	2019	2020
(1)	(10)	(11)	(12)	(13)
Ayah	82	91
Buayan	78	91
Puring	61	83
Petanahan	1	...	100	113
Klirong	94	108
Buluspesantren	52	75
Ambal	116	116
Mirit	88	96
Bonorowo	57	57
Prembun	3	...	73	77
Padureso	37	38
Kutowinangun	1	...	61	63
Alian	67	77
Poncowarno	32	32
Kebumen	5	...	150	150
Pejagoan	45	74
Sruweng	104	104
Adimulyo	86	92
Kuwarasan	92	96
Rowokele	1	...	62	62
Sempor	64	76
Gombang	2	...	85	87
Karanganyar	2	...	59	59
Karanggayam	1	...	73	94
Sadang	32	32
Karangsambung	59	79
Kebumen	16	...	1 909	2 122

Catatan/Note: ¹ Puskesmas yang teregistrasi/Registered Public Health Center

Sumber/Source: ...

4.3 AGAMA DAN SOSIAL LAINNYA RELIGION AND OTHER SOCIAL AFFAIRS

Tabel 4.3 Jumlah Desa¹/Kelurahan yang Mengalami Bencana Alam² Menurut Kecamatan di Kabupaten Kebumen 2014, 2018, dan 2019
Number of Villages¹/Kelurahan that Had Natural Disaster² by Subdistrict in Kebumen Regency, 2014, 2018, dan 2019

Kecamatan Subdistrict	Banjir/Flood		
	2014	2018	2019
(1)	(2)	(3)	(4)
Ayah	-	1	3
Buayan	3	2	1
Puring	10	4	3
Petanahan	7	6	11
Klirong	-	4	2
Buluspesantren	1	6	4
Ambal	8	13	2
Mirit	2	5	1
Bonorowo	1	-	3
Prembun	2	-	-
Padureso	-	-	-
Kutowinangun	-	2	-
Alian	5	12	5
Poncowarno	-	2	1
Kebumen	2	11	8
Pejagoan	-	-	-
Sruweng	-	6	1
Adimulyo	8	17	18
Kuwarasan	5	3	7
Rowokele	-	5	-
Sempor	-	-	-
Gombang	3	-	1
Karanganyar	1	5	1
Karanggayam	3	4	-
Sadang	-	-	-
Karangsambung	1	-	-
Kebumen	62	108	72

Lanjutan Tabel/Continued Table 4.3

Kecamatan Subdistrict	Gempa Bumi/Earthquake		
	2014	2018	2019
(1)	(5)	(6)	(7)
Ayah	-	2	-
Buayan	-	5	1
Puring	-	9	1
Petanahan	-	3	-
Klirong	-	4	-
Buluspesantren	-	4	3
Ambal	8	-	-
Mirit	-	-	-
Bonorowo	-	-	-
Prembun	-	-	-
Padureso	-	-	-
Kutowinangun	-	-	3
Alian	-	-	-
Poncowarno	-	-	-
Kebumen	-	2	-
Pejagoan	-	-	-
Sruweng	-	8	-
Adimulyo	-	7	13
Kuwarasan	-	5	1
Rowokele	-	2	-
Sempor	-	-	-
Gombong	4	1	-
Karanganyar	1	-	-
Karangayam	2	-	2
Sadang	-	-	1
Karangsambung	-	-	-
Kebumen	15	52	25

Lanjutan Tabel/*Continued Table 4.3*

Kecamatan Subdistrict	Tanah Longsor/Landslide		
	2-14	2-18	2-19
(1)	(8)	(9)	(1-)
Ayah	12	11	8
Buayan	6	4	1
Puring	-	-	-
Petabuhan	-	-	-
Klirong	4	1	-
Buluspesantren	4	2	3
Ambal	-	-	-
Mirit	-	-	-
Bonorowo	-	-	-
Prembun	3	-	-
Padureso	-	6	-
Kutowinangun	-	2	-
Alian	5	8	4
Poncowarno	3	4	4
Kebumen	1	9	2
Pejagoan	1	8	3
Sruweng	4	8	3
Adimulyo	-	-	-
Kuwarasan	-	-	-
Rowokele	1	5	-
Sempor	8	8	4
Gombong	-	-	-
Karanganyar	-	4	1
Karangayam	12	14	9
Sadang	4	5	-
Karangsambung	11	12	1
Kebumen	79	111	43

Catatan/Note: ¹ Desa pada tabel ini termasuk Unit Permukiman Transmigrasi (UPT) yang masih dibina oleh kementerian terkait dan nagari di Provinsi Sumatera Barat/Villages in this table are included in Transmigration Settlement Unit which is still fostered by the relevant ministries and the nagari in the Province of Sumatera Barat

² Terjadi dalam tiga tahun terakhir sampai dengan saat pencacahan/Occured during the last three years by the time of enumeration

Sumber/Source: BPS, Pendataan Potensi Desa (Podes)/BPS-Statistics Indonesia, Village Potential Data Collecting

4.4 KEMISKINAN POVERTY

Tabel 4.4.1 **Garis Kemiskinan, Jumlah, dan Persentase Penduduk Miskin di Kabupaten Kebumen 2013–2020**
Poverty Line, Number, and Percentage of Poor People in Kebumen Regency, 2013–2020

Tahun Year	Garis Kemiskinan (rupiah/kapita/bulan) Poverty Line (rupiah/capita/month)	Jumlah Penduduk Miskin (ribu) Number of Poor People (thousand)	Persentase Penduduk Miskin Percentage of Poor People
(1)	(2)	(3)	(4)
2013	267 763	251.1	21.32
2014	277 280	242.3	20.5
2015	292 177	241.9	20.44
2016	313 881	235.9	19.86
2017	325 819	233.4	19.6
2018	342 437	208.7	17.47
2019	362 847	201.3	16.82
2020	380 557	211.09	17.59

Catatan/Note: ...

Sumber/Source: .BPS, Survei Sosial Ekonomi Nasional Maret/BPS-Statistics Indonesia, March National Socioeconomic Survey

Tabel
Table 4.4.2

Indeks Kedalaman Kemiskinan dan Indeks Keparahan Kemiskinan di Kabupaten Kebumen 2013–2020
Poverty Gap Index and Poverty Severity Index in Kebumen Regency, 2013–2020

Tahun Year	Indeks Kedalaman Kemiskinan Poverty Gap Index	Indeks Keparahan Kemiskinan Poverty Severity Index
(1)	(2)	(3)
2013	3.57	0.91
2014	2.78	0.61
2015	4.08	1.19
2016	3.78	1.11
2017	3.62	0.99
2018	2.48	0.55
2019	2.58	0.65
2020	2.62	0.55

Catatan/Note: ...

Sumber/Source: .BPS, Survei Sosial Ekonomi Nasional Maret/BPS-Statistics Indonesia, March National Socioeconomic Survey

Produksi Hortikultura 2020

Horticulture Production

5 Komoditi Sayuran dengan Produksi Terbesar

5 Kind of Vegetables with Biggest Production

Melingo / Gnetum

4.833,70 ton

Kecamatan Buluspesantren adalah penghasil melingo terbesar

Buluspesantren Sub-district is the biggest producer of gnetum 23,25%

Kangkung / Water Spinach

3.231,90 ton

Kecamatan Kuwarasan adalah penghasil kangkung terbesar

Kuwarasan Sub-district is the biggest producer of water spinach 63,74%

Cabai Rawit / Chili

1.556,90 ton

Kecamatan Buluspesantren adalah penghasil cabai rawit terbesar

Buluspesantren Sub-district is the biggest producer of Chili 28,00%

Cabai Besar / Big Chili

1.414,30 ton

Kecamatan Puring adalah penghasil cabai besar terbesar

Puring Sub-district is the biggest producer of big chili 56,76%

Terung / Eggplant

2.402,90 ton

Kecamatan Puring adalah penghasil terung terbesar

Puring Sub-district is the biggest producer of eggplant 69,46%

5 Komoditi Buah-buahan dengan Produksi Terbesar

5 Kind of Fruits with Biggest Production

Pisang / Banana

8.609,70 ton

Kecamatan Karanganyar adalah penghasil pisang terbesar

Karanganyar Sub-district is the biggest producer of banana 18,58%

Pepaya / Papaya

8.410,40 ton

Kecamatan Puring tren adalah penghasil pepaya terbesar

Puring Sub-district is the biggest producer of papaya 27,04%

Jambu Biji / Guava

5.467,30 ton

Kecamatan Mirit adalah penghasil semangka terbesar

Mirit Sub-district is the biggest producer of guava 58,48%

Mangga / Mango

5.492,90 ton

Kecamatan Karangasambung adalah penghasil mangga besar terbesar

Karangasambung Sub-district is the biggest producer of mango 32,77%

Jeruk Siam / Tangerine

3.967,50 ton

Kecamatan Mirit adalah penghasil jeruk siam terbesar

Mirit Sub-district is the biggest producer of tangerine 65,55%

PENJELASAN TEKNIS

1. **Lahan sawah** adalah lahan pertanian yang berpetak-petak dan dibatasi oleh pematang (galangan), saluran untuk menahan/ menyalurkan air, yang biasanya ditanami padi sawah tanpa memandang dari mana diperoleh atau status lahan tersebut. Lahan yang dimaksud termasuk lahan yang terdaftar di Pajak Bumi Bangunan, luran Pembangunan Daerah, lahan bengkok, lahan serobotan, lahan rawa yang ditanami padi dan lahan bekas tanaman tahunan yang telah dijadikan sawah, baik yang ditanami padi, palawija atau tanaman semusim lainnya.
2. **Tegal/Kebun** adalah lahan pertanian bukan sawah (lahan kering) yang ditanami tanaman semusim atau tahunan dan terpisah dengan halaman sekitar rumah serta penggunaannya tidak berpindah pindah.
3. **Ladang/Huma** adalah lahan pertanian bukan sawah (lahan kering) yang biasanya ditanami tanaman semusim dan penggunaannya hanya semusim atau dua musim, kemudian akan ditinggalkan bila sudah tidak subur lagi (berpindah-pindah). Kemungkinan lahan ini beberapa tahun kemudian akan dikerjakan kembali jika sudah subur.

TECHNICAL NOTES

1. **Wetland** is agricultural land that separated by small dykes to resist water, where the main crop is usually wetland paddy without considering where it is got from or the status of the land. It includes the land that is registered at land income tax office, regional development contribution, 'bengkok' land, illegal ownership, swamps for rice cultivation, and annual crop land mark that has been used as rice field, which are both planted with paddy, secondary crops or the other seasonal crops.
2. **Dry field/Garden** is an dryland (unirrigated land) which is planted with seasonal or annual crops and separately from the yard around the house without shifting
3. **Unirrigated agricultural field /Shifting cultivation land** is dryland (unirrigated land) that usually is cultivated for seasonal crops and utilized only for one or two seasons, then it will be left when it is not fertile (shifting). Maybe, this land will be used again in a few years if it has been fertile.

- | | |
|---|---|
| <p>4. Lahan yang sementara tidak diusahakan adalah lahan yang biasanya diusahakan tetapi untuk sementara (lebih dari 1 (satu) tahun tetapi kurang dari atau sama dengan 2 (dua) tahun) tidak diusahakan, termasuk lahan sawah yang tidak diusahakan selama lebih dari 2 (dua) tahun.</p> | <p>4. Temporarily unused land is land that is regularly used but temporarily (more than a year but less or equal than two years) is unused, it includes wetland that is not cultivated more than two years.</p> |
| <p>5. Data pokok tanaman pangan yang dikumpulkan adalah luas panen dan produktivitas (hasil per hektar). Produksi tanaman pangan merupakan hasil perkalian antara luas panen dengan produktivitas. Pengumpulan data luas panen dilakukan setiap bulan dengan pendekatan area Subdistrict di seluruh wilayah Indonesia. Pengumpulan data produktivitas dilakukan melalui pengukuran langsung pada plot ubinan berukuran 2½ m x 2½ m. Pengumpulan data produktivitas dilakukan setiap subround (empat bulanan) pada waktu panen petani.</p> | <p>5. The main food crops data collected consists of harvested area and productivity (yield per hectare). Food crops production is generated by harvested area multiplied by productivity. The harvested area data is collected every month using sub district area approach in all subdistrict in Indonesia. The productivity data collection is conducted by a direct measurement in 2½m x 2½m crop cutting plot. The productivity measurement is conducted in every subround (four monthly) at the time when farmers are harvesting their crops.</p> |
| <p>6. Data produksi padi dan palawija yang disajikan adalah dalam kualitas: gabah kering giling (padi), pipilan kering (jagung), biji kering (kedelai dan kacang tanah), dan umbi basah (ubi kayu dan ubi jalar).</p> | <p>6. Production of paddy and secondary crops data are presented in the form of: dry unhusked rice (paddy), dry loose maize (maize), dry shells crops (soybeans and peanuts), and fresh roots (cassava and sweet potatoes).</p> |
| <p>7. Tanaman sayuran dan buah-buahan semusim</p> | <p>7. Seasonal vegetable and fruit plants</p> |

Tanaman sayuran semusim

adalah tanaman sumber vitamin, garam mineral dan lain-lain yang dikonsumsi dari bagian tanaman yang berupa daun, bunga, buah, dan umbinya, yang berumur kurang dari satu tahun.

Seasonal vegetable plants

are plants which are the sources of vitamin, mineral salt, etc, consumed from the part of the plant in the form of leaf, flower, fruit, and root with the age of less than one year.

Tanaman buah-buahan semusim

adalah tanaman sumber vitamin, garam mineral, dan lain-lain yang dikonsumsi dari bagian tanaman yang berupa buah, berumur kurang dari satu tahun, tidak berbentuk pohon/rumpun tetapi menjalar dan berbatang lunak.

Seasonal fruit plants

are plants which are the sources of vitamin, mineral salt, etc, consumed from the part of the plant in the form of fruits. These plants are creeps with the age of less than one year.

8. Tanaman buah-buahan dan sayuran tahunan

Tanaman buah-buahan tahunan

adalah tanaman sumber vitamin, garam mineral, dan lain-lain yang dikonsumsi dari bagian tanaman yang berupa buah dan merupakan tanaman tahunan.

8. Annual fruit and vegetable plants

Annual fruit plants

are plants which are the sources of vitamin, contained mineral salt, etc, consumed from the part of plant in the form of fruit and more than one year of age.

Tanaman sayuran tahunan

adalah tanaman sumber vitamin, garam mineral, dan lain-lain yang dikonsumsi dari bagian tanaman yang berupa daun dan atau buah yang berumur lebih dari satu tahun.

Annual vegetable plants

are plants which are the sources of vitamin, contained mineral salt, etc, consumed from the part of the plant in the form of vegetable and more than one year of age.

9. Tanaman biofarmaka adalah tanaman yang bermanfaat untuk obat-obatan, kosmetik, dan kesehatan yang dikonsumsi atau

9. Medicinal plants are plants which are useful for medicine. It is consumed from part of the plant such as leaf, flower, fruit, tuber,

digunakan dari bagian-bagian tanaman seperti daun, batang, buah, umbi (rimpang) ataupun akar.

and root.

10. Tanaman hias adalah tanaman yang mempunyai nilai keindahan baik bentuk, warna daun, tajuk maupun bunganya, sering digunakan untuk penghias pekarangan dan lain sebagainya.

10. Ornamental plants are plants which have a beauty value, either in shape, colour of leaf or crown of flower, and they are often used as a yard decorator.

11. Luas panen tanaman hortikultura adalah luas tanaman sayuran, buah-buahan, biofarmaka, dan tanaman hias yang diambil hasilnya/dipanen pada periode pelaporan.

11. Harvested area of horticulture is area which vegetable, fruit, medicinal and ornamental plant of crop harvested during the period of report.

12. Luas panen untuk tanaman sayuran adalah luas tanaman yang dipanen sekaligus/habis/dibongkar dan luas tanaman yang dipanen berkali-kali (lebih dari satu kali)/belum habis.

12. Harvested area of vegetables is area of entirely plant harvested/demolished and plant harvested several times/undemolished.

13. Tanaman yang dipanen sekaligus/ habis/dibongkar adalah tanaman yang sehabis panen langsung dibongkar/dicabut, terdiri dari bawang merah, bawang putih, bawang daun, kentang, kol/kubis, kembang kol, petsai/sawi, wortel, lobak, dan kacang merah.

13. Entirely plants harvested/demolished are plants usually harvested once and demolished to be substituted by other plants, consisting of: shallots, garlic, leeks, potato, cabbage, cauli flower, mustard green, carrots, chinese radish, and red kidney beans.

14. Tanaman yang dipanen berkali-kali (lebih dari satu kali)/belum habis adalah tanaman yang pemanenannya lebih dari satu kali

14. Plants harvested several times/undemolished are plants usually harvested more than once and demolished in the case that the

dan biasanya dibongkar apabila panen terakhir sudah tidak memadai lagi, terdiri dari: kacang panjang, cabe besar, cabe rawit, jamur, tomat, terung, buncis, ketimun, labu siam, kangkung, bayam, melon, semangka, dan blewah.

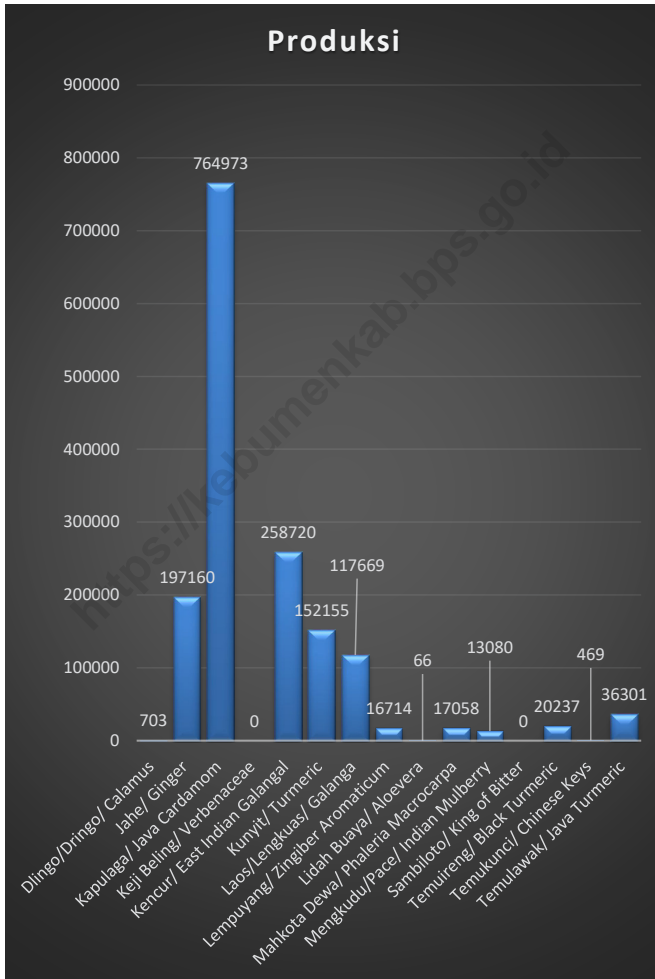
last harvest was economically not profitable. They consist of: yard long beans, chili, small chili, mushroom, tomatoes, egg plant, frech beans, cucumber, pumpkin/chajota, swamp cabbage, spinach, melon, watermelon, and blewah.

15. Produksi hortikultura adalah hasil menurut bentuk produk dari setiap tanaman sayuran, buah-buahan, biofarmaka dan tanaman hias yang diambil berdasarkan luas yang dipanen/tanaman yang menghasilkan pada bulan/triwulan laporan.

15. Horticulture production is the standard production quantity form of vegetable, fruit, medicinal and ornamental plant based on harvested area/the number of production plants reported monthly/quarterly

Gambar 5.1
Figures

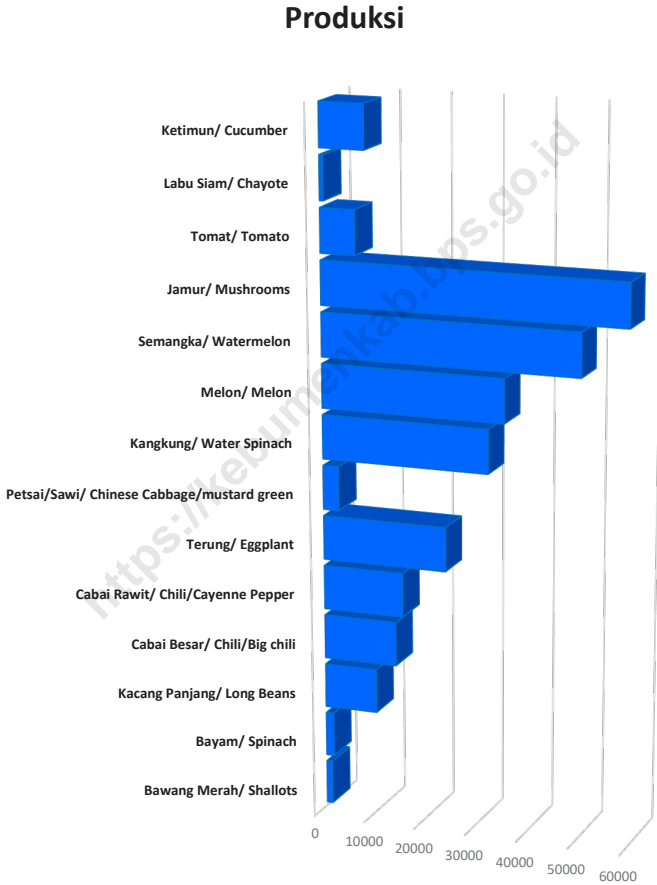
Produksi Tanaman Biofarmaka Menurut Jenis Tanaman di Kabupaten Kebumen (kg), 2017-2020
Production of Medicinal Plants by Kind of Plant in Kebumen Regency (kg), 2017-2020



Sumber/Source :

Gambar 5.2
Figures

Produksi Tanaman Sayuran dan Buah–Buahan Semusim Menurut Jenis Tanaman di Kabupaten Kebumen, 2020
Production of Seasonal Vegetables and Fruits by Kind of Plant in Kebumen Regency (quintal), 2017-2020



Sumber/Source :

5.1 HORTIKULTURA HORTICULTURE

Tabel 5.1.1 **Luas Panen Tanaman Sayuran Menurut Kecamatan dan Jenis Tanaman di Kabupaten Kebumen (ha), 2019 dan 2020**
Harvested Area of Vegetables by Subdistrict and Kind of Plant in Kebumen Regency (ha), 2019 and 2020

Kecamatan Subdistrict	Bawang Merah Shallot		Cabai Besar Chili/Big Chili	
	2019	2020*	2019	2020*
(1)	(2)	(3)	(4)	(5)
Ayah	-	-	-	-
Buayan	-	-	6	4
Puring	-	-	40	73
Petanahan	-	1	8	8
Klirong	-	-	11	12
Buluspesantren	-	1	6	5
Ambal	2	-	70	107
Mirit	-	-	81	32
Bonorowo	-	-	61	5
Prembun	-	-	-	-
Padureso	-	-	1	1
Kutowinangun	-	-	-	-
Alian	-	-	-	-
Poncowarno	-	-	-	1
Kebumen	-	-	-	-
Pejagoan	1	4	-	-
Sruweng	-	-	-	-
Adimulyo	-	-	-	-
Kuwarasan	-	5	2	3
Rowokele	-	-	3	2
Sempor	-	-	-	-
Gombang	-	-	-	-
Karanganyar	-	-	-	4
Karangayam	-	2	-	-
Sadang	-	3	-	-
Karangsambung	-	-	4	12
Kebumen	3	16	293	269

Lanjutan Tabel/Continued Table 5.1.1

Kecamatan Subdistrict	Cabai Rawit Chili/Cayenne Pepper		Kentang Potato	
	2019	2020*	2019	2020*
(1)	(6)	(7)	(8)	(9)
Ayah	12	4	-	-
Buayan	13	10	-	-
Puring	19	42	-	-
Petanahan	4	11	-	-
Klirong	3	6	-	-
Buluspesantren	15	28	-	-
Ambal	76	105	-	-
Mirit	110	67	-	-
Bonorowo	12	7	-	-
Prebun	1	3	-	-
Padureso	3	4	-	-
Kutowinangun	7	8	-	-
Alian	-	1	-	-
Poncowarno	3	-	-	-
Kebumen	1	2	-	-
Pejagoan	4	4	-	-
Sruweng	2	1	-	-
Adimulyo	-	-	-	-
Kuwarasan	-	-	-	-
Rowokele	16	18	-	-
Sempor	-	-	-	-
Gombang	-	2	-	-
Karanganyar	3	12	-	-
Karangayam	16	25	-	-
Sadang	7	5	-	-
Karangsambung	12	19	-	-
Kebumen	339	384	-	-

Lanjutan Tabel/Continued Table 5.1.1

Kecamatan Subdistrict	Kubis Cabbage		Tomat Tomato	
	2019	2020*	2019	2020*
(1)	(10)	(11)	(12)	(13)
Ayah	-	-	-	-
Buayan	-	-	6	4
Puring	-	-	15	27
Petanahan	-	-	-	-
Klirong	-	-	2	-
Buluspesantren	-	-	-	-
Ambal	-	-	7	5
Mirit	-	-	15	3
Bonorowo	-	-	-	-
Prebun	-	-	-	-
Padureso	-	-	-	-
Kutowinangun	-	-	9	8
Alian	-	-	-	-
Poncowarno	-	-	-	-
Kebumen	-	-	-	2
Pejagoan	-	-	-	-
Sruweng	-	-	-	-
Adimulyo	-	-	-	-
Kuwarasan	-	-	-	-
Rowokele	-	-	-	-
Sempor	-	-	-	-
Gombang	-	-	-	-
Karanganyar	-	-	-	7
Karangayam	-	-	-	-
Sadang	-	-	-	-
Karangsambung	-	-	8	10
Kebumen	-	-	62	66

Lanjutan Tabel/Continued Table 5.1.1

Kecamatan Subdistrict	Bawang Putih Garlic		Bawang Daun Scallion	
	2019	2020*	2019	2020*
(1)	(14)	(15)	(16)	(17)
Ayah	-	-	-	-
Buayan	-	-	-	-
Puring	-	-	-	-
Petanahan	-	-	-	-
Klirong	-	-	-	-
Buluspesantren	-	-	-	-
Ambal	-	-	-	-
Mirit	-	-	-	-
Bonorowo	-	-	-	-
Prembun	-	-	-	-
Padureso	-	-	-	-
Kutowinangun	-	-	-	-
Alian	-	-	-	-
Poncowarno	-	-	-	-
Kebumen	-	-	-	-
Pejagoan	-	-	-	-
Sruweng	-	-	-	-
Adimulyo	-	-	-	-
Kuwarasan	-	-	-	-
Rowokele	-	-	-	-
Sempor	-	-	-	-
Gombang	-	-	-	-
Karanganyar	-	-	-	-
Karangayam	-	-	-	-
Sadang	-	-	-	-
Karangsambung	-	-	-	-
Kebumen	-	-	-	-

Lanjutan Tabel/Continued Table 5.1.1

Kecamatan Subdistrict	Bayam Spinach		Blewah Blewah	
	2019	2020*	2019	2020*
(1)	(18)	(19)	(20)	(21)
Ayah	-	-	-	-
Buayan	3	4	-	-
Puring	6	-	-	-
Petanahan	2	-	-	-
Klirong	1	10	-	-
Buluspesantren	-	-	-	-
Ambal	-	-	-	-
Mirit	-	-	-	-
Bonorowo	-	-	-	-
Prembun	-	1	-	-
Padureso	3	15	-	-
Kutowinangun	16	12	-	-
Alian	-	-	-	-
Poncowarno	-	-	-	-
Kebumen	-	-	-	-
Pejagoan	-	3	-	-
Sruweng	-	-	-	-
Adimulyo	-	-	-	-
Kuwarasan	-	-	-	-
Rowokele	-	-	-	-
Sempor	-	-	-	-
Gombang	-	-	-	-
Karanganyar	-	-	-	-
Karangayam	-	-	-	-
Sadang	-	-	-	-
Karangsambung	-	-	-	-
Kebumen	31	45	-	-

Lanjutan Tabel/Continued Table 5.1.1

Kecamatan Subdistrict	Buncis string bean		Jamur Mushrooms	
	2019	2020*	2019	2020*
(1)	(22)	(23)	(24)	(25)
Ayah	-	-	-	-
Buayan	-	-	-	-
Puring	-	-	-	-
Petanahan	-	-	-	-
Klirong	-	-	-	-
Buluspesantren	-	-	-	-
Ambal	-	-	-	-
Mirit	-	-	-	-
Bonorowo	-	-	300	800
Prembun	-	-	-	-
Padureso	-	-	-	-
Kutowinangun	-	-	-	-
Alian	-	-	-	-
Poncowarno	-	-	-	-
Kebumen	-	-	-	-
Pejagoan	-	-	66	54
Sruweng	-	-	475	450
Adimulyo	-	-	-	-
Kuwarasan	-	-	-	-
Rowokele	-	-	-	-
Sempor	-	-	970	895
Gombong	-	-	4 400	3 990
Karanganyar	-	-	-	-
Karangayam	-	-	-	-
Sadang	-	-	-	-
Karangsambung	-	-	-	-
Kebumen	-	-	6 211	6 189

Lanjutan Tabel/Continued Table 5.1.1

Kecamatan Subdistrict	Kacang Merah Red Beans		Kacang Panjang Long Beans	
	2019	2020*	2019	2020*
(1)	(26)	(27)	(28)	(29)
Ayah	-	-	-	-
Buayan	-	-	6	6
Puring	-	-	18	55
Petanahan	-	-	8	6
Klirong	-	-	8	11
Buluspesantren	-	-	3	-
Ambal	-	-	-	-
Mirit	-	-	31	31
Bonorowo	-	-	86	2
Prembun	-	-	1	-
Padureso	-	-	5	6
Kutowinangun	-	-	9	11
Alian	-	-	1	1
Poncowarno	-	-	2	1
Kebumen	-	-	1	-
Pejagoan	-	-	-	2
Sruweng	-	-	-	-
Adimulyo	-	-	-	-
Kuwarasan	-	-	10	3
Rowokele	-	-	2	1
Sempor	-	-	-	-
Gombang	-	-	-	-
Karanganyar	-	-	3	11
Karangayam	-	-	-	-
Sadang	-	-	-	-
Karangsambung	-	-	10	13
Kebumen	-	-	204	160

Lanjutan Tabel/Continued Table 5.1.1

Kecamatan Subdistrict	Kangkung Water Spinach		Kembang Kol Cauliflower	
	2019	2020*	2019	2020*
(1)	(30)	(31)	(32)	(33)
Ayah	-	-	-	-
Buayan	3	2	-	-
Puring	29	22	-	-
Petanahan	4	2	-	-
Klirong	13	11	-	-
Buluspesantren	3	4	-	-
Ambal	-	-	-	-
Mirit	-	-	-	-
Bonorowo	-	-	-	-
Prembun	-	1	-	-
Padureso	5	-	-	-
Kutowinangun	15	10	-	-
Alian	-	-	-	-
Poncowarno	-	-	-	-
Kebumen	-	-	-	-
Pejagoan	-	-	-	-
Sruweng	1	1	-	-
Adimulyo	1	1	-	-
Kuwarasan	23	42	-	-
Rowokele	-	-	-	-
Sempor	-	-	-	-
Gombang	-	-	-	-
Karanganyar	-	-	-	-
Karangayam	-	-	-	-
Sadang	1	-	-	-
Karangsambung	-	-	-	-
Kebumen	98	96	-	-

Lanjutan Tabel/Continued Table 5.1.1

Kecamatan Subdistrict	Ketimun Cucumber		Labu Siam Chayote	
	2019	2020*	2019	2020*
(1)	(34)	(35)	(36)	(37)
Ayah	-	-	-	-
Buayan	4	3	-	-
Puring	17	38	-	-
Petanahan	-	-	-	-
Klirong	6	10	-	-
Buluspesantren	4	1	-	-
Ambal	-	-	-	-
Mirit	-	-	-	-
Bonorowo	3	-	-	-
Prembun	-	-	-	1
Padureso	3	-	-	-
Kutowinangun	-	-	-	-
Alian	-	-	-	-
Poncowarno	-	2	-	-
Kebumen	1	-	-	-
Pejagoan	-	-	-	-
Sruweng	-	-	-	-
Adimulyo	-	-	-	-
Kuwarasan	3	4	-	-
Rowokele	-	-	-	-
Sempor	-	-	-	-
Gombang	-	-	-	-
Karanganyar	-	-	-	-
Karangayam	-	-	-	-
Sadang	-	-	-	-
Karangsambung	-	-	-	-
Kebumen	41	58	-	1

Lanjutan Tabel/Continued Table 5.1.1

Kecamatan Subdistrict	Lobak Radish		Melon Melon	
	2019	2020*	2019	2020*
(1)	(38)	(39)	(40)	(41)
Ayah	-	-	-	-
Buayan	-	-	-	-
Puring	-	-	-	2
Petanahan	-	-	-	-
Klirong	-	-	-	-
Buluspesantren	-	-	11	170
Ambal	-	-	78	83
Mirit	-	-	39	45
Bonorowo	-	-	-	-
Prembun	-	-	-	-
Padureso	-	-	-	-
Kutowinangun	-	-	-	-
Alian	-	-	-	-
Poncowarno	-	-	-	-
Kebumen	-	-	-	-
Pejagoan	-	-	-	-
Sruweng	-	-	-	-
Adimulyo	-	-	-	-
Kuwarasan	-	-	-	-
Rowokele	-	-	-	-
Sempor	-	-	-	-
Gombang	-	-	-	-
Karanganyar	-	-	-	-
Karangayam	-	-	-	-
Sadang	-	-	-	-
Karangsambung	-	-	-	-
Kebumen	-	-	128	300

Lanjutan Tabel/*Continued Table* 5.1.1

Kecamatan Subdistrict	Paprika <i>Bell Pepper</i>		Petsai/Sawi <i>Chinese Cabbage/mustard green</i>	
	2019	2020*	2019	2020*
(1)	(42)	(43)	(44)	(45)
Ayah	-	-	-	-
Buayan	-	-	-	-
Puring	-	-	18	39
Petanahan	-	-	-	-
Klirong	-	-	4	-
Buluspesantren	-	-	-	-
Ambal	-	-	-	-
Mirit	-	-	-	-
Bonorowo	-	-	-	-
Prembun	-	-	-	-
Padureso	-	-	-	-
Kutowinangun	-	-	35	32
Alian	-	-	-	-
Poncowarno	-	-	-	-
Kebumen	-	-	-	-
Pejagoan	-	-	-	-
Sruweng	-	-	-	-
Adimulyo	-	-	-	-
Kuwarasan	-	-	-	-
Rowokele	-	-	-	-
Sempor	-	-	-	-
Gombang	-	-	-	-
Karanganyar	-	-	-	-
Karangayam	-	-	-	-
Sadang	-	-	-	-
Karangsambung	-	-	-	-
Kebumen	-	-	57	71

Lanjutan Tabel/*Continued Table 5.1.1*

Kecamatan Subdistrict	Semangka Water Melon		Stroberi Strawberry	
	2019	2020*	2019	2020*
(1)	(46)	(47)	(48)	(49)
Ayah	53	10	-	-
Buayan	-	-	-	-
Puring	38	36	-	-
Petanahan	-	-	-	-
Klirong	-	-	-	-
Buluspesantren	34	100	-	-
Ambal	124	79	-	-
Mirit	70	49	-	-
Bonorowo	-	-	-	-
Prebun	-	-	-	-
Padureso	-	-	-	-
Kutowinangun	-	-	-	-
Alian	-	-	-	-
Poncowarno	-	-	-	-
Kebumen	-	-	-	-
Pejagoan	-	-	-	-
Sruweng	-	-	-	-
Adimulyo	-	-	-	-
Kuwarasan	-	-	-	-
Rowokele	-	-	-	-
Sempor	-	-	-	-
Gombang	-	-	-	-
Karanganyar	-	-	-	-
Karangayam	-	-	-	-
Sadang	-	-	-	-
Karangsambung	-	-	-	-
Kebumen	319	274	-	-

Lanjutan Tabel/Continued Table 5.1.1

Kecamatan Subdistrict	Terung Eggplant		Wortel Carrot	
	2019	2020*	2019	2020*
(1)	(50)	(51)	(52)	(53)
Ayah	-	-	-	-
Buayan	4	4	-	-
Puring	22	50	-	-
Petanahan	9	7	-	-
Klirong	8	8	-	-
Buluspesantren	5	2	-	-
Ambal	26	22	-	-
Mirit	28	42	-	-
Bonorowo	18	-	-	-
Prebun	1	1	-	-
Padureso	1	2	-	-
Kutowinangun	10	2	-	-
Alian	-	-	-	-
Poncowarno	1	1	-	-
Kebumen	1	-	-	-
Pejagoan	-	-	-	-
Sruweng	-	-	-	-
Adimulyo	-	-	-	-
Kuwarasan	-	-	-	-
Rowokele	-	-	-	-
Sempor	-	-	-	-
Gombang	-	-	-	-
Karanganyar	-	10	-	-
Karangayam	-	-	-	-
Sadang	-	-	-	-
Karangsambung	10	15	-	-
Kebumen	144	166	-	-

Catatan/Note: ...

Sumber/Source: BPS, Statistik Pertanian Hortikultura SPH-SBS/BPS-Statistics Indonesia, Agricultural Statistic for Horticulture SPH-SBS

Tabel 5.1.2 **Produksi Tanaman Sayuran Menurut Kecamatan dan Jenis Tanaman di Kabupaten Kebumen (kuintal), 2019 dan 2020**
Table 5.1.2 **Production of Vegetables by Subdistrict and Kind of Plant in Kebumen Regency (quintal), 2019 and 2020**

Kecamatan Subdistrict	Bawang Merah Shallot		Cabai Besar Chili/Big Chili	
	2019	2020*	2019	2020*
(1)	(2)	(3)	(4)	(5)
Ayah	-	-	-	-
Buayan	-	-	323	247
Puring	-	-	4 648	8 028
Petanahan	-	80	65	247
Klirong	-	-	553	541
Buluspesantren	-	110	703	750
Ambal	300	-	792	1 587
Mirit	-	-	6 160	1 420
Bonorowo	-	-	304	115
Prembun	-	-	-	-
Padureso	-	-	38	88
Kutowinangun	-	-	-	-
Alian	-	-	-	-
Poncowarno	-	-	-	2
Kebumen	-	-	-	-
Pejagoan	5	400	-	-
Sruweng	-	-	-	-
Adimulyo	-	-	-	-
Kuwarasan	-	173	390	490
Rowokele	-	-	497	262
Sempor	-	-	-	-
Gombang	-	-	-	-
Karanganyar	-	-	-	200
Karanggayam	-	180	-	-
Sadang	-	150	-	-
Karangsambung	-	-	138	166
Kebumen	305	1 093	14 611	14 143

Lanjutan Tabel/Continued Table 5.1.2

Kecamatan Subdistrict	Cabai Rawit Chili/Cayenne Pepper		Kentang Potato	
	2019	2020*	2019	2020*
(1)	(6)	(7)	(8)	(9)
Ayah	115	361	-	-
Buayan	680	761	-	-
Puring	865	2 198	-	-
Petanahan	45	344	-	-
Klirong	190	153	-	-
Buluspesantren	2 698	4 360	-	-
Ambal	599	1 842	-	-
Mirit	8 199	1 733	-	-
Bonorowo	129	240	-	-
Prebun	60	36	-	-
Padureso	125	241	-	-
Kutowinangun	42	47	-	-
Alian	-	15	-	-
Poncowarno	17	-	-	-
Kebumen	19	122	-	-
Pejagoan	75	77	-	-
Sruweng	44	24	-	-
Adimulyo	-	-	-	-
Kuwarasan	-	-	-	-
Rowokele	1 533	1 671	-	-
Sempor	-	-	-	-
Gombang	-	12	-	-
Karanganyar	58	360	-	-
Karanggayam	663	630	-	-
Sadang	59	82	-	-
Karangsambung	247	260	-	-
Kebumen	16 462	15 569	-	-

Lanjutan Tabel/Continued Table 5.1.2

Kecamatan Subdistrict	Kubis Cabbage		Tomat Tomato	
	2019	2020*	2019	2020*
(1)	(10)	(11)	(12)	(13)
Ayah	-	-	-	-
Buayan	-	-	136	111
Puring	-	-	2 087	4 903
Petanahan	-	-	-	-
Klirong	-	-	299	-
Buluspesantren	-	-	-	-
Ambal	-	-	128	26
Mirit	-	-	373	500
Bonorowo	-	-	-	-
Prembun	-	-	-	-
Padureso	-	-	-	-
Kutowinangun	-	-	39	22
Alian	-	-	-	-
Poncowarno	-	-	-	-
Kebumen	-	-	-	495
Pejagoan	-	-	-	-
Sruweng	-	-	-	-
Adimulyo	-	-	-	-
Kuwarasan	-	-	-	-
Rowokele	-	-	-	-
Sempor	-	-	-	-
Gombong	-	-	-	-
Karanganyar	-	-	-	500
Karanggayam	-	-	-	-
Sadang	-	-	-	-
Karangsambung	-	-	224	195
Kebumen	-	-	3 286	6 752

Lanjutan Tabel/*Continued Table* 5.1.2

Kecamatan Subdistrict	Bawang Putih Garlic		Bawang Daun Scallion	
	2019	2020*	2019	2020*
(1)	(14)	(15)	(16)	(17)
Ayah	-	-	-	-
Buayan	-	-	-	-
Puring	-	-	-	-
Petanahan	-	-	-	-
Klirong	-	-	-	-
Buluspesantren	-	-	-	-
Ambal	-	-	-	-
Mirit	-	-	-	-
Bonorowo	-	-	-	-
Prembun	-	-	-	-
Padureso	-	-	-	-
Kutowinangun	-	-	-	-
Alian	-	-	-	-
Poncowarno	-	-	-	-
Kebumen	-	-	-	-
Pejagoan	-	-	-	-
Sruweng	-	-	-	-
Adimulyo	-	-	-	-
Kuwarasan	-	-	-	-
Rowokele	-	-	-	-
Sempor	-	-	-	-
Gombong	-	-	-	-
Karanganyar	-	-	-	-
Karanggayam	-	-	-	-
Sadang	-	-	-	-
Karangsambung	-	-	-	-
Kebumen	-	-	-	-

Lanjutan Tabel/Continued Table 5.1.2

Kecamatan Subdistrict	Bayam Spinach		Blewah Blewah	
	2019	2020*	2019	2020*
(1)	(18)	(19)	(20)	(21)
Ayah	-	-	-	-
Buayan	201	296	-	-
Puring	494	-	-	-
Petanahan	3	-	-	-
Klirong	27	41	-	-
Buluspesantren	-	-	-	-
Ambal	-	-	-	-
Mirit	-	-	-	-
Bonorowo	-	-	-	-
Prembun	-	1	-	-
Padureso	1014	1074	-	-
Kutowinangun	33	33	-	-
Alian	-	-	-	-
Poncowarno	-	-	-	-
Kebumen	-	-	-	-
Pejagoan	-	15	-	-
Sruweng	-	-	-	-
Adimulyo	-	-	-	-
Kuwarasan	-	-	-	-
Rowokele	-	-	-	-
Sempor	-	-	-	-
Gombang	-	-	-	-
Karanganyar	-	-	-	-
Karanggayam	-	-	-	-
Sadang	-	-	-	-
Karangsambung	-	-	-	-
Kebumen	1 772	1 460	-	-

Lanjutan Tabel/Continued Table 5.1.2

Kecamatan Subdistrict	Buncis string bean		Jamur Mushrooms	
	2019	2020*	2019	2020*
(1)	(22)	(23)	(24)	(25)
Ayah	-	-	-	-
Buayan	-	-	-	-
Puring	-	-	-	-
Petanahan	-	-	-	-
Klirong	-	-	-	-
Buluspesantren	-	-	-	-
Ambal	-	-	-	-
Mirit	-	-	-	-
Bonorowo	-	-	3 845	6 314
Prembun	-	-	-	-
Padureso	-	-	-	-
Kutowinangun	-	-	-	-
Alian	-	-	-	-
Poncowarno	-	-	-	-
Kebumen	-	-	-	-
Pejagoan	-	-	398	1 625
Sruweng	-	-	6 250	5 710
Adimulyo	-	-	-	-
Kuwarasan	-	-	-	-
Rowokele	-	-	-	-
Sempor	-	-	43 125	39 185
Gombong	-	-	7 010	6 175
Karanganyar	-	-	-	-
Karanggayam	-	-	-	-
Sadang	-	-	-	-
Karangsambung	-	-	-	-
Kebumen	-	-	60 628	59 009

Lanjutan Tabel/Continued Table 5.1.2

Kecamatan Subdistrict	Kacang Merah Red Beans		Kacang Panjang Long Beans	
	2019	2020*	2019	2020*
(1)	(26)	(27)	(28)	(29)
Ayah	-	-	-	-
Buayan	-	-	127	194
Puring	-	-	1 328	7 385
Petanahan	-	-	57	271
Klirong	-	-	315	312
Buluspesantren	-	-	1 106	-
Ambal	-	-	-	-
Mirit	-	-	841	886
Bonorowo	-	-	550	56
Prembun	-	-	15	-
Padureso	-	-	187	78
Kutowinangun	-	-	60	53
Alian	-	-	290	8
Poncowarno	-	-	8	5
Kebumen	-	-	3	-
Pejagoan	-	-	-	16
Sruweng	-	-	-	-
Adimulyo	-	-	-	-
Kuwarasan	-	-	2 103	367
Rowokele	-	-	56	40
Sempor	-	-	-	-
Gombong	-	-	-	-
Karanganyar	-	-	47	356
Karanggayam	-	-	-	-
Sadang	-	-	-	-
Karangsambung	-	-	210	177
Kebumen	-	-	7 303	10 204

Lanjutan Tabel/Continued Table 5.1.2

Kecamatan Subdistrict	Kangkung Water Spinach		Kembang Kol Cauliflower	
	2019	2020*	2019	2020*
(1)	(30)	(31)	(32)	(33)
Ayah	-	-	-	-
Buayan	711	405	-	-
Puring	9 318	9 565	-	-
Petanahan	46	237	-	-
Klirong	1 073	408	-	-
Buluspesantren	1 830	895	-	-
Ambal	-	-	-	-
Mirit	-	-	-	-
Bonorowo	-	-	-	-
Prebun	-	4	-	-
Padureso	1 084	-	-	-
Kutowinangun	56	65	-	-
Alian	-	-	-	-
Poncowarno	-	-	-	-
Kebumen	-	-	-	-
Pejagoan	-	-	-	-
Sruweng	40	2	-	-
Adimulyo	40	138	-	-
Kuwarasan	13 120	20 600	-	-
Rowokele	-	-	-	-
Sempor	-	-	-	-
Gombong	-	-	-	-
Karanganyar	-	-	-	-
Karanggayam	-	-	-	-
Sadang	14	-	-	-
Karangsambung	-	-	-	-
Kebumen	27 332	32 319	-	-

Lanjutan Tabel/Continued Table 5.1.2

Kecamatan Subdistrict	Ketimun Cucumber		Labu Siam Chayote	
	2019	2020*	2019	2020*
(1)	(34)	(35)	(36)	(37)
Ayah	-	-	-	-
Buayan	144	186	-	-
Puring	3 121	7 458	-	-
Petanahan	-	-	-	-
Klirong	402	549	-	-
Buluspesantren	1 802	1	-	-
Ambal	-	-	-	-
Mirit	-	-	-	-
Bonorowo	8	-	-	-
Prembun	-	-	-	700
Padureso	669	-	-	-
Kutowinangun	-	-	-	-
Alian	-	-	-	-
Poncowarno	-	122	-	-
Kebumen	7	-	-	-
Pejagoan	-	-	-	-
Sruweng	-	-	-	-
Adimulyo	-	-	-	-
Kuwarasan	309	350	-	-
Rowokele	-	-	-	-
Sempor	-	-	-	-
Gombong	-	-	-	-
Karanganyar	-	-	-	-
Karanggayam	-	-	-	-
Sadang	-	-	-	-
Karangsambung	-	-	-	-
Kebumen	6 462	8 666	-	700

Lanjutan Tabel/Continued Table 5.1.2

Kecamatan Subdistrict	Lobak Radish		Melon Melon	
	2019	2020*	2019	2020*
(1)	(38)	(39)	(40)	(41)
Ayah	-	-	-	-
Buayan	-	-	-	-
Puring	-	-	-	622
Petanahan	-	-	-	-
Klirong	-	-	-	-
Buluspesantren	-	-	2 500	22 264
Ambal	-	-	10 630	5 262
Mirit	-	-	6 132	7 239
Bonorowo	-	-	-	-
Prembun	-	-	-	-
Padureso	-	-	-	-
Kutowinangun	-	-	-	-
Alian	-	-	-	-
Poncowarno	-	-	-	-
Kebumen	-	-	-	-
Pejagoan	-	-	-	-
Sruweng	-	-	-	-
Adimulyo	-	-	-	-
Kuwarasan	-	-	-	-
Rowokele	-	-	-	-
Sempor	-	-	-	-
Gombang	-	-	-	-
Karanganyar	-	-	-	-
Karanggayam	-	-	-	-
Sadang	-	-	-	-
Karangsambung	-	-	-	-
Kebumen	-	-	19 262	35 387

Lanjutan Tabel/Continued Table 5.1.2

Kecamatan Subdistrict	Paprika Bell Pepper		Petai/Sawi Chinese Cabbage/mustard green	
	2019	2020*	2019	2020*
(1)	(42)	(43)	(44)	(45)
Ayah	-	-	-	-
Buayan	-	-	-	-
Puring	-	-	1 993	2 982
Petanahan	-	-	-	-
Klirong	-	-	127	-
Buluspesantren	-	-	-	-
Ambal	-	-	-	-
Mirit	-	-	-	-
Bonorowo	-	-	-	-
Prembun	-	-	-	-
Padureso	-	-	-	-
Kutowinangun	-	-	35	38
Alian	-	-	-	-
Poncowarno	-	-	-	-
Kebumen	-	-	-	-
Pejagoan	-	-	-	-
Sruweng	-	-	-	-
Adimulyo	-	-	-	-
Kuwarasan	-	-	-	-
Rowokele	-	-	-	-
Sempor	-	-	-	-
Gombong	-	-	-	-
Karanganyar	-	-	-	-
Karanggayam	-	-	-	-
Sadang	-	-	-	-
Karangsambung	-	-	-	-
Kebumen	-	-	2 155	3 020

Lanjutan Tabel/Continued Table 5.1.2

Kecamatan Subdistrict	Semangka Water Melon		Stroberi Strawberry	
	2019	2020*	2019	2020*
(1)	(46)	(47)	(48)	(49)
Ayah	10 110	1 800	-	-
Buayan	-	-	-	-
Puring	3 696	6 102	-	-
Petanahan	-	-	-	-
Klirong	-	-	-	-
Buluspesantren	3 455	15 629	-	-
Ambal	23 928	14 478	-	-
Mirit	21 520	11 936	-	-
Bonorowo	-	-	-	-
Prebun	-	-	-	-
Padureso	-	-	-	-
Kutowinangun	-	-	-	-
Alian	-	-	-	-
Poncowarno	-	-	-	-
Kebumen	-	-	-	-
Pejagoan	-	-	-	-
Sruweng	-	-	-	-
Adimulyo	-	-	-	-
Kuwarasan	-	-	-	-
Rowokele	-	-	-	-
Sempor	-	-	-	-
Gombong	-	-	-	-
Karanganyar	-	-	-	-
Karanggayam	-	-	-	-
Sadang	-	-	-	-
Karangsambung	-	-	-	-
Kebumen	62 709	49 945	-	-

Lanjutan Tabel/Continued Table 5.1.2

Kecamatan Subdistrict	Terung Eggplant		Wortel Carrot	
	2019	2020*	2019	2020*
(1)	(50)	(51)	(52)	(53)
Ayah	-	-	-	-
Buayan	143	165	-	-
Puring	2 313	16 691	-	-
Petanahan	59	573	-	-
Klirong	456	265	-	-
Buluspesantren	3 380	80	-	-
Ambal	488	179	-	-
Mirit	4 460	5 166	-	-
Bonorowo	200	-	-	-
Prebun	120	3	-	-
Padureso	85	60	-	-
Kutowinangun	39	2	-	-
Alian	-	-	-	-
Poncowarno	3	1	-	-
Kebumen	3	-	-	-
Pejagoan	-	-	-	-
Sruweng	-	-	-	-
Adimulyo	-	-	-	-
Kuwarasan	-	-	-	-
Rowokele	-	-	-	-
Sempor	-	-	-	-
Gombong	-	-	-	-
Karanganyar	-	609	-	-
Karangayam	-	-	-	-
Sadang	-	-	-	-
Karangsambung	270	235	-	-
Kebumen	12 019	24 029	-	-

Catatan/Note: ...

Sumber/Source: BPS, Statistik Pertanian Hortikultura SPH-SBS/BPS-Statistics Indonesia, Agricultural Statistic for Horticulture SPH-SBS

Tabel
Table 5.1.3

Luas Panen Tanaman Sayuran dan Buah-buahan Semusim Menurut Jenis Tanaman di Kabupaten Kebumen (ha), 2017-2020

Harvested Area of Seasonal Vegetables and Fruits by Kind of Plant in Kebumen Regency (ha), 2017-2020

Jenis Tanaman <i>Kind of Plants</i>	2017	2018	2019	2020*
(1)	(2)	(3)	(4)	(5)
Sayuran / Vegetables:				
Bawang Merah / <i>Shallots</i>	...	6	3	16
Bawang Putih / <i>Garlic</i>	...	-	-	-
Cabai Besar / <i>Chili / Big Chili</i>	...	235	293	269
Cabai Rawit / <i>Chili / Cayenne Pepper</i>	...	297	339	384
Kentang / <i>Potato</i>	...	-	-	-
Kubis / <i>Cabbage</i>	...	-	-	-
Bawang Daun / <i>Scallion</i>	...	-	-	-
Bayam / <i>Spinach</i>	...	26	31	45
Buncis / <i>String Bean</i>	...	-	-	-
Jamur / <i>Mushrooms</i>	...	4 691	6 211	6 189
Kacang Merah / <i>Red Beans</i>	...	-	-	-
Kacang Panjang / <i>Long Beans</i>	...	162	204	160
Kangkung / <i>Water Spinach</i>	...	102	98	96
Kembang Kol / <i>Cauliflower</i>	...	-	-	-
Ketimun / <i>Cucumber</i>	...	36	41	58
Labu Siam / <i>Chayote</i>	...	-	-	1
Lobak / <i>Radish</i>	...	-	-	-
Paprika / <i>Bell Pepper</i>	...	-	-	-
Petsai/Sawi / <i>Chinese Cabbage/mustard green</i>	...	36	57	71
Terung / <i>Eggplant</i>	...	172	144	166
Tomat / <i>Tomato</i>	...	95	62	66
Wortel / <i>Carrot</i>	...	-	-	-
Buah-buahan/Fruits:				
Blewah / <i>Blewah</i>	...	-	-	-
Melon / <i>Melon</i>	...	80	128	300
Semangka / <i>Water Melon</i>	...	314	319	274
Stroberi / <i>Strawberry</i>	...	-	-	-

Catatan/Note: ...

Sumber/Source: BPS, Statistik Pertanian Hortikultura SPH-SBS/BPS-Statistics Indonesia, Agricultural Statistic for Horticulture SPH-SBS

Tabel 5.1.4 **Produksi Tanaman Sayuran dan Buah-buahan Semusim Menurut Jenis Tanaman di Kabupaten Kebumen (kuintal), 2017-2020**
Production of Seasonal Vegetables and Fruits by Kind of Plant in Kebumen Regency (quintal), 2017-2020

Jenis Tanaman Kind of Plants	2017	2018	2019	2020*
(1)	(2)	(3)	(4)	(5)
Sayuran / Vegetables :				
Bawang Merah / <i>Shallots</i>	...	479	305	1 093
Bawang Putih / <i>Garlic</i>	...	-	-	-
Cabai Besar / <i>Chili / Big Chili</i>	...	10 355	14 611	14 143
Cabai Rawit / <i>Chili / Cayenne Pepper</i>	...	8 899	16 462	15 569
Kentang / <i>Potato</i>	...	-	-	-
Kubis / <i>Cabbage</i>	...	-	-	-
Bawang Daun / <i>Scallion</i>	...	-	-	-
Bayam / <i>Spinach</i>	...	249	1 772	1 460
Buncis / <i>String Bean</i>	...	-	-	-
Jamur / <i>Mushrooms</i>	...	59 326	60 628	59 009
Kacang Merah / <i>Red Beans</i>	...	-	-	-
Kacang Panjang / <i>Long Beans</i>	...	8 284	7 303	10 204
Kangkung / <i>Water Spinach</i>	...	22 005	27 332	32 319
Kembang Kol / <i>Cauliflower</i>	...	-	-	-
Ketimun / <i>Cucumber</i>	...	4 436	6 462	8 666
Labu Siam / <i>Chayote</i>	...	-	-	700
Lobak / <i>Radish</i>	...	-	-	-
Paprika / <i>Bell Pepper</i>	...	-	-	-
Petsai/Sawi / <i>Chinese Cabbage/mustard green</i>	...	1 273	2 155	3 020
Terung / <i>Eggplant</i>	...	13 900	12 019	24 029
Tomat / <i>Tomato</i>	...	4 715	3 286	6 752
Wortel / <i>Carrot</i>	...	-	-	-
Buah-buahan/Fruits :				
Blewah / <i>Blewah</i>	...	-	-	-
Melon / <i>Melon</i>	...	12 660	19 262	35 387
Semangka / <i>Water Melon</i>	...	65 539	62 709	49 945
Stroberi / <i>Strawberry</i>	...	-	-	-

Catatan/Note: ...

Sumber/Source: BPS, Statistik Pertanian Hortikultura SPH-SBS/BPS-Statistics Indonesia, Agricultural Statistic for Horticulture SPH-SBS

Tabel
Table 5.1.5

Luas Panen Tanaman Biofarmaka Menurut Kecamatan dan Jenis Tanaman di Kabupaten Kebumen (m²), 2019 dan 2020

Harvested Area of Medicinal Plants by Subdistrict and Kind of Plant in Kebumen Regency (m²), 2019 and 2020

Kecamatan Subdistrict	Jahe Ginger		Laos/Lengkuas Galanga		Kencur East Indian Galangal	
	2019	2020*	2019	2020*	2019	2020*
(1)	(2)	(3)	(4)	(5)	(6)	(7)
Ayah	-	-	-	-	-	-
Buayan	170	280	370	400	450	400
Puring	155	400	379	450	227	423
Petanahan	-	-	-	-	-	-
Klirong	-	-	-	-	-	-
Buluspesantren	-	-	-	-	-	-
Ambal	-	-	-	-	-	-
Mirit	2 600	2 000	4 800	3 000	2 600	2 000
Bonorowo	82	164	457	914	-	-
Prembun	30	-	40	-	25	-
Padureso	12 000	15 000	2 000	5 000	2 700	8 000
Kutowinangun	10	-	9	15	10	5
Alian	-	-	-	-	-	-
Poncowarno	4	417	-	-	-	-
Kebumen	5 000	3 860	7 000	3 476	5 000	2 963
Pejagoan	5 000	80 000	7 000	41 000	5 000	17 500
Sruweng	21 000	500	11 500	50	35 900	100
Adimulyo	-	-	-	-	-	-
Kuwarasan	-	-	29	105	-	-
Rowokele	1 900	500	2 500	4 100	1 900	-
Sempor	20 000	22 000	10 000	8 000	20 000	18 000
Gombang	500	300	500	500	-	100
Karanganyar	4 000	1 000	3 500	500	3 000	1 000
Karanggayam	50 000	35 000	40 000	25 000	120 000	90 000
Sadang	-	6 200	-	-	76 505	165 995
Karangsambung	1 600	12 200	1 000	5 500	2 500	12 000
Kebumen	124 051	179 821	91 084	98 010	275 817	318 486

Lanjutan Tabel/Continued Table 5.1.5

Kecamatan Subdistrict	Kunyit Turmeric		Dlingo/Dringo Calamus		Kapulaga Java Cardamom	
	2019	2020 ^x	2019	2020 ^x	2019	2020 ^x
(1)	(8)	(9)	(10)	(11)	(12)	(13)
Ayah	-	-	-	-	238 439	189 937
Buayan	450	450	-	-	1 100	3 300
Puring	180	370	100	-	300	-
Petanahan	-	-	-	-	-	-
Klirong	-	-	-	-	-	-
Buluspesantren	-	-	-	-	-	-
Ambal	-	-	-	-	-	-
Mirit	2 500	2 000	-	-	-	-
Bonorowo	214	428	-	-	-	-
Prebun	-	-	-	-	500	-
Padureso	1 250	11 000	400	500	2 500	351 847
Kutowinangun	5	25	-	-	-	-
Alian	-	-	-	-	-	-
Poncowarno	11	190	-	-	1 500	1 674
Kebumen	16 000	6 782	-	-	-	-
Pejagoan	1 000	21 500	-	1 500	-	1 000
Sruweng	3 000	50	-	-	-	-
Adimulyo	-	-	-	-	-	-
Kuwarasan	52	125	-	-	-	-
Rowokele	1 200	1 200	-	-	66 000	17 000
Sempor	15 000	16 000	-	-	10 000	-
Gombang	-	-	-	-	-	-
Karanganyar	3 000	1 500	-	-	-	-
Karanggayam	100 000	85 000	-	-	-	-
Sadang	-	3 500	-	-	25 000	18 000
Karangsambung	1 000	15 100	-	-	-	-
Kebumen	144 862	165 220	500	2 000	345 339	582 758

Lanjutan Tabel/Continued Table 5.1.5

Kecamatan Subdistrict	Keji Beling <i>Verbenaceae</i>		Lempuyang <i>Zingiber Aromaticum</i>		Lidah Buaya <i>Aloevera</i>	
	2019	2020 ^x	2019	2020 ^x	2019	2020 ^x
(1)	(14)	(15)	(16)	(17)	(18)	(19)
Ayah	-	-	-	-	-	-
Buayan	-	-	-	-	-	-
Puring	-	-	180	170	100	100
Petanahan	-	-	-	-	-	-
Klirong	-	-	-	-	-	-
Buluspesantren	-	-	-	-	-	-
Ambal	-	-	-	-	-	-
Mirit	-	-	-	-	-	-
Bonorowo	-	-	381	762	-	-
Prebun	-	-	-	-	-	-
Padureso	-	-	900	1 000	-	-
Kutowinangun	-	-	2	-	-	-
Alian	-	-	-	-	-	-
Poncowarno	-	-	-	-	-	-
Kebumen	-	-	-	8 807	-	-
Pejagoan	-	-	6 000	3 500	-	-
Sruweng	-	-	-	-	-	-
Adimulyo	-	-	-	-	-	-
Kuwarasan	-	-	-	-	-	-
Rowokele	-	-	-	-	-	-
Sempor	-	-	-	-	-	-
Gombong	-	-	-	-	-	-
Karanganyar	-	-	-	-	-	-
Karanggayam	-	-	-	-	-	-
Sadang	-	-	-	-	-	-
Karangsambung	-	-	-	-	-	-
Kebumen	-	-	7 463	14 239	100	100

Lanjutan Tabel/Continued Table 5.1.5

Kecamatan Subdistrict	Mahkota Dewa <i>Phaleria Macrocarpa</i>		Mengkudu/Pace <i>Indian Mulberry</i>		Sambiloto <i>King of Bitter</i>	
	2019	2020 ^x	2019	2020 ^x	2019	2020 ^x
(1)	(20)	(21)	(22)	(23)	(24)	(25)
Ayah	-	-	-	-	-	-
Buayan	-	-	-	-	-	-
Puring	229	414	284	600	-	-
Petabuhan	-	-	-	-	-	-
Klirong	-	-	-	-	-	-
Buluspesantren	-	-	-	-	-	-
Ambal	-	-	-	-	-	-
Mirit	-	-	-	-	-	-
Bonorowo	106	57	210	113	-	-
Prembun	40	-	45	85	-	-
Padureso	22	18	22	7	200	-
Kutowinangun	-	-	-	-	-	-
Alian	-	-	-	-	-	-
Poncowarno	-	-	-	-	-	-
Kebumen	-	-	-	1 500	-	-
Pejagoan	-	-	-	-	-	-
Sruweng	185	40	-	-	-	-
Adimulyo	-	-	-	-	-	-
Kuwarasan	-	-	91	115	-	-
Rowokele	-	-	-	-	-	-
Sempor	-	-	650	650	-	-
Gombong	-	-	-	-	-	-
Karanganyar	-	-	-	-	-	-
Karanggayam	-	-	-	-	-	-
Sadang	-	-	-	-	-	-
Karangsambung	-	-	3 000	2 600	-	-
Kebumen	582	529	4 302	5 670	200	-

Lanjutan Tabel/Continued Table 5.1.5

Kecamatan Subdistrict	Temuireng Black Turmeric		Temukunci Chinese Keys		Temulawak Java Turmeric	
	2019	2020 ^x	2019	2020 ^x	2019	2020 ^x
(1)	(26)	(27)	(28)	(29)	(30)	(31)
Ayah	-	-	-	-	-	-
Buayan	-	-	-	-	-	-
Puring	100	100	-	-	100	350
Petanahan	-	-	-	-	-	-
Klirong	-	-	-	-	-	-
Buluspesantren	-	-	-	-	-	-
Ambal	-	-	-	-	-	-
Mirit	-	-	-	-	-	-
Bonorowo	619	1 238	-	-	670	1 340
Prembun	50	-	25	-	25	-
Padureso	2 400	8 500	400	500	6 500	15 000
Kutowinangun	6	12	6	10	5	-
Alian	-	-	-	-	-	-
Poncowarno	-	-	-	-	-	-
Kebumen	5 000	823	-	-	4 000	2 111
Pejagoan	5 000	4 000	-	-	4 000	1 500
Sruweng	1 700	-	200	-	2 050	300
Adimulyo	-	-	-	-	-	-
Kuwarasan	-	-	-	-	-	-
Rowokele	-	-	-	-	-	-
Sempor	-	-	-	-	5 000	4 000
Gombong	-	100	-	-	-	100
Karanganyar	-	-	-	-	-	-
Karanggayam	-	-	-	-	-	-
Sadang	-	-	-	-	-	-
Karangsambung	-	-	-	-	-	-
Kebumen	14 875	14 773	631	510	22 350	24 701

Catatan/Note: ...

Sumber/Sources: BPS, Statistik Pertanian Hortikultura SPH-TBF/BPS-Statistics Indonesia, Agricultural Statistic for Horticulture SPH-TBF

Tabel
Table 5.1.6

Produksi Tanaman Biofarmaka Menurut Kecamatan dan Jenis Tanaman di Kabupaten Kebumen (kg), 2019 and 2020

Production of Medicinal Plants by Subdistrict and Kind of Plant in Kebumen Regency (kg), 2019 and 2020

Kecamatan Subdistrict	Jahe Ginger		Laos/Lengkuas Galanga		Kencur East Indian Galangal	
	2019	2020*	2019	2020*	2019	2020*
(1)	(2)	(3)	(4)	(5)	(6)	(7)
Ayah	-	-	-	-	-	-
Buayan	692	790	5 460	5 640	1 900	900
Puring	54	410	261	396	79	400
Petanahan	-	-	-	-	-	-
Klirong	-	-	-	-	-	-
Buluspesantren	-	-	-	-	-	-
Ambal	-	-	-	-	-	-
Mirit	10 500	9 600	24 000	22 900	7 800	7 000
Bonorowo	36	43	170	358	-	-
Prembun	8	-	15	-	10	-
Padureso	2 900	6 865	826	4 152	920	5 790
Kutowinangun	4	-	5	6	6	2
Alian	-	-	-	-	-	-
Poncowarno	4	417	-	-	-	-
Kebumen	10 000	3 860	21 000	3 476	5 000	2 963
Pejagoan	5 000	80 000	7 000	40 000	5 000	11 000
Sruweng	5 040	3 500	4 181	250	12 206	400
Adimulyo	-	-	-	-	-	-
Kuwarasan	-	-	12	211	-	-
Rowokele	2 850	500	3 700	4 100	1 900	-
Sempor	60 000	62 000	20 000	16 000	40 000	36 000
Gombang	210	75	185	180	-	65
Karanganyar	8 000	300	3 850	200	3 500	350
Karangayam	14 000	12 900	18 900	15 700	48 000	44 600
Sadang	-	7 000	-	-	87 813	141 750
Karangsambung	800	8 900	600	4 100	1 500	7 500
Kebumen	120 098	197 160	110 165	117 669	215 634	258 720

Lanjutan Tabel/Continued Table 5.1.6

Kecamatan Subdistrict	Kunyit Turmeric		Dlingo/Dringo Calamus		Kapulaga Java Cardamom	
	2019	2020*	2019	2020*	2019	2020*
(1)	(8)	(9)	(10)	(11)	(12)	(13)
Ayah	-	-	-	-	107 899	82 430
Buayan	2 100	1 042	-	-	954	2 305
Puring	86	1 346	24	-	52	-
Petabuhan	-	-	-	-	-	-
Klirong	-	-	-	-	-	-
Buluspesantren	-	-	-	-	-	-
Ambal	-	-	-	-	-	-
Mirit	7 500	7 000	-	-	-	-
Bonorowo	98	193	-	-	-	-
Prembun	-	-	-	-	1 000	-
Padureso	550	11 013	124	333	427	657 629
Kutowinangun	3	12	-	-	-	-
Alian	-	-	-	-	-	-
Poncowarno	11	190	-	-	270	1 359
Kebumen	32 000	6 782	-	-	-	-
Pejagoan	1 000	19 500	-	370	-	250
Sruweng	1 290	3 250	-	-	-	-
Adimulyo	-	-	-	-	-	-
Kuwarasan	24	222	-	-	-	-
Rowokele	1 560	1 200	-	-	51 100	17 000
Sempor	15 000	32 000	-	-	5 000	-
Gombang	-	-	-	-	-	-
Karanganyar	3 600	650	-	-	-	-
Karangayam	55 000	53 800	-	-	-	-
Sadang	-	3 500	-	-	17 805	4 000
Karangsambung	2 500	10 455	-	-	-	-
Kebumen	122 322	152 155	148	703	184 507	764 973

Kecamatan Subdistrict	Keji Beling <i>Verbenaceae</i>		Lempuyang <i>Zingiber Aromaticum</i>		Lidah Buaya <i>Aloevera</i>	
	2019	2020 ^x	2019	2020 ^x	2019	2020 ^x
(1)	(14)	(15)	(16)	(17)	(18)	(19)
Ayah	-	-	-	-	-	-
Buayan	-	-	-	-	-	-
Puring	-	-	147	137	65	66
Petanahan	-	-	-	-	-	-
Klirong	-	-	-	-	-	-
Buluspesantren	-	-	-	-	-	-
Ambal	-	-	-	-	-	-
Mirit	-	-	-	-	-	-
Bonorowo	-	-	235	475	-	-
Prembun	-	-	-	-	-	-
Padureso	-	-	551	1 295	-	-
Kutowinangun	-	-	3	-	-	-
Alian	-	-	-	-	-	-
Poncowarno	-	-	-	-	-	-
Kebumen	-	-	-	8 807	-	-
Pejagoan	-	-	6 000	6 000	-	-
Sruweng	-	-	-	-	-	-
Adimulyo	-	-	-	-	-	-
Kuwarasan	-	-	-	-	-	-
Rowokele	-	-	-	-	-	-
Sempor	-	-	-	-	-	-
Gombang	-	-	-	-	-	-
Karanganyar	-	-	-	-	-	-
Karangayam	-	-	-	-	-	-
Sadang	-	-	-	-	-	-
Karangsambung	-	-	-	-	-	-
Kebumen	-	-	6 936	16 714	65	66

Kecamatan Subdistrict	Mahkota Dewa <i>Phaleria Macrocarpa</i>		Mengkudu/Pace <i>Indian Mulberry</i>		Sambiloto <i>King of Bitter</i>	
	2019	2020*	2019	2020*	2019	2020*
(1)	(20)	(21)	(22)	(23)	(24)	(25)
Ayah	-	-	-	-	-	-
Buayan	-	-	-	-	-	-
Puring	7 975	14 266	7 666	759	-	-
Petabuhan	-	-	-	-	-	-
Klirong	-	-	-	-	-	-
Buluspesantren	-	-	-	-	-	-
Ambal	-	-	-	-	-	-
Mirit	-	-	-	-	-	-
Bonorowo	2 370	1 687	319	108	-	-
Prembun	1 000	-	300	17	-	-
Padureso	277	575	5	9	65	-
Kutowinangun	-	-	-	-	-	-
Alian	-	-	-	-	-	-
Poncowarno	-	-	-	-	-	-
Kebumen	-	-	-	1 500	-	-
Pejagoan	-	-	-	-	-	-
Sruweng	7 945	530	-	-	-	-
Adimulyo	-	-	-	-	-	-
Kuwarasan	-	-	245	101	-	-
Rowokele	-	-	-	-	-	-
Sempor	-	-	912	886	-	-
Gombang	-	-	-	-	-	-
Karanganyar	-	-	-	-	-	-
Karangayam	-	-	-	-	-	-
Sadang	-	-	-	-	-	-
Karangsambung	-	-	9 500	9 700	-	-
Kebumen	19 567	17 058	18 947	13 080	65	-

Kecamatan Subdistrict	Temuireng Black Turmeric		Temukunci Chinese Keys		Temulawak Java Turmeric	
	2019	2020*	2019	2020*	2019	2020*
(1)	(26)	(27)	(28)	(29)	(30)	(31)
Ayah	-	-	-	-	-	-
Buayan	-	-	-	-	-	-
Puring	81	100	-	-	82	468
Petabuhan	-	-	-	-	-	-
Klirong	-	-	-	-	-	-
Buluspesantren	-	-	-	-	-	-
Ambal	-	-	-	-	-	-
Mirit	-	-	-	-	-	-
Bonorowo	360	720	-	-	426	842
Prembun	29	-	10	-	16	-
Padureso	1 401	12 436	176	464	4 065	17 420
Kutowinangun	6	8	4	5	5	-
Alian	-	-	-	-	-	-
Poncowarno	-	-	-	-	-	-
Kebumen	12 500	823	-	-	8 000	2 111
Pejagoan	5 000	6 000	-	-	4 000	3 000
Sruweng	990	-	80	-	1 330	300
Adimulyo	-	-	-	-	-	-
Kuwarasan	-	-	-	-	-	-
Rowokele	-	-	-	-	-	-
Sempor	-	-	-	-	15 000	12 000
Gombang	-	150	-	-	-	160
Karanganyar	-	-	-	-	-	-
Karangayam	-	-	-	-	-	-
Sadang	-	-	-	-	-	-
Karangsambung	-	-	-	-	-	-
Kebumen	20 367	20 237	270	469	32 924	36 301

Catatan/Note: ...

Sumber/Source: BPS, Statistik Pertanian Hortikultura SPH-TBF/BPS-Statistics Indonesia, Agricultural Statistic for Horticulture SPH-TBF

Tabel
Table 5.1.7

**Luas Panen Tanaman Biofarmaka Menurut Jenis Tanaman
di Kabupaten Kebumen (m²), 2017-2020**
*Harvested Area of Medicinal Plants by Kind of Plant in
Kebumen Regency (m²), 2017-2020*

Jenis Tanaman <i>Kind of Plants</i>	2017	2018	2019	2020*
(1)	(2)	(3)	(4)	(5)
<i>Jahe / Ginger</i>	...	116 034	124 051	179 821
<i>Kencur / East Indian Galangal</i>	...	143 203	275 817	318 486
<i>Kunyit / Turmeric</i>	...	55 369	144 862	165 220
<i>Laos/Lengkuas / Galanga</i>	...	42 492	91 084	98 010
<i>Dlingo/Dringo / Calamus</i>	...	500	500	2 000
<i>Kapulaga / Java Cardamom</i>	...	1 271 577	345 339	582 758
<i>Keji Beling / Verbenaceae</i>	...	-	-	-
<i>Lempuyang / Zingiber Aromaticum</i>	...	6 239	7 463	14 239
<i>Lidah Buaya / Aloevera</i>	...	-	100	100
<i>Mahkota Dewa / Phaleria Macrocarpa</i>	...	4 438	582	529
<i>Mengkudu/Pace / Indian Mulberry</i>	...	7 465	4 302	5 670
<i>Sambiloto / King of Bitter</i>	...	370	200	-
<i>Temuireng / Black Turmeric</i>	...	8 395	14 875	14 773
<i>Temukunci / Chinese Keys</i>	...	933	631	510
<i>Temulawak / Java Turmeric</i>	...	16 789	22 350	24 701

Catatan/Note: ...

Sumber/Source: BPS, Statistik Pertanian Hortikultura SPH-TBF/BPS-Statistics Indonesia, Agricultural Statistic for Horticulture SPH-TBF

Tabel 5.1.8 **Produksi Tanaman Biofarmaka Menurut Jenis Tanaman di Kabupaten Kebumen (kg), 2017-2020**
Table 5.1.8 **Production of Medicinal Plants by Kind of Plant in Kebumen Regency (kg), 2017-2020**

Jenis Tanaman Kind of Plants	2017	2018	2019	2020*
(1)	(2)	(3)	(4)	(5)
Jahe / <i>Ginger</i>	...	80 754	120 098	197 160
Kencur / <i>East Indian Galangal</i>	...	87 982	215 634	258 720
Kunyit / <i>Turmeric</i>	...	98 163	122 322	152 155
Laos/Lengkuas / <i>Galanga</i>	...	52 344	110 165	117 669
Dlingo/Dringo / <i>Calamus</i>	...	420	148	703
Kapulaga / <i>Java Cardamom</i>	...	1 459 092	184 507	764 973
Keji Beling / <i>Verbenaceae</i>	...	-	-	-
Lempuyang / <i>Zingiber Aromaticum</i>	...	7 418	6 936	16 714
Lidah Buaya / <i>Aloevera</i>	...	-	65	66
Mahkota Dewa / <i>Phaleria Macrocarpa</i>	...	146 884	19 567	17 058
Mengkudu/Pace / <i>Indian Mulberry</i>	...	23 095	18 947	13 080
Sambiloto / <i>King of Bitter</i>	...	173	65	-
Temuireng / <i>Black Turmeric</i>	...	9 836	20 367	20 237
Temukunci / <i>Chinese Keys</i>	...	1 501	270	469
Temulawak / <i>Java Turmeric</i>	...	21 871	32 924	36 301

Catatan/Note: ...

Sumber/Source: BPS, Statistik Pertanian Hortikultura SPH-TBF/BPS-Statistics Indonesia, Agricultural Statistic for Horticulture SPH-TBF

Tabel
Table 5.1.9

**Luas Panen Tanaman Hias Menurut Kecamatan dan Jenis
Tanaman di Kabupaten Kebumen (m²), 2019 and 2020**
**Harvested Area of Ornamental Plants by Subdistrict and
Kind of Plant in Kebumen Regency (m²), 2019 and 2020**

Kecamatan Subdistrict	Anggrek Orchid		Krisan Chrysantemum		Mawar Rose	
	2019	2020 ^x	2019	2020 ^x	2019	2020 ^x
(1)	(2)	(3)	(4)	(5)	(6)	(7)
Ayah	-	-	-	-	-	-
Buayan	-	-	-	-	-	-
Puring	-	-	-	-	-	-
Petanahan	-	-	-	-	-	-
Klirong	-	-	-	-	-	-
Buluspesantren	-	-	-	-	105	130
Ambal	-	-	-	-	-	-
Mirit	-	-	-	-	-	-
Bonorowo	-	-	-	-	-	-
Prembun	-	-	-	-	-	-
Padureso	-	-	-	-	-	-
Kutowinangun	-	-	-	-	-	-
Alian	-	-	-	-	-	-
Poncowarno	-	-	-	-	-	-
Kebumen	-	-	-	-	-	-
Pejagoan	-	-	-	-	-	-
Sruweng	-	-	-	-	-	-
Adimulyo	-	-	-	-	-	-
Kuwarasan	-	-	-	-	-	-
Rowokele	-	-	-	-	-	-
Sempor	-	-	-	-	-	-
Gombong	-	-	-	-	-	-
Karanganyar	-	-	-	-	-	-
Karanggayam	-	-	-	-	-	-
Sadang	-	-	-	-	-	-
Karangsambung	-	-	-	-	-	-
Kebumen	-	-	-	-	105	130

Lanjutan Tabel/Continued Table 5.1.9

Kecamatan Subdistrict	Sedap Malam Tuberose		Anthurium Bunga Flamingo Lily Flower		Anthurium Daun Anthurium	
	2019	2020 ^x	2019	2020 ^x	2019	2020 ^x
(1)	(8)	(9)	(10)	(11)	(12)	(13)
Ayah	-	-	-	-	-	-
Buayan	-	-	-	-	-	-
Puring	-	-	-	-	-	-
Petanahan	-	-	-	-	-	-
Klirong	-	-	-	-	-	-
Buluspesantren	-	-	-	-	-	-
Ambal	-	-	-	-	-	-
Mirit	-	-	-	-	-	-
Bonorowo	-	-	-	-	-	-
Prembun	-	-	-	-	-	-
Padureso	-	-	-	-	-	-
Kutowinangun	-	-	-	-	-	-
Alian	-	-	-	-	-	-
Poncowarno	-	-	-	-	-	-
Kebumen	-	-	-	-	-	-
Pejagoan	-	-	-	-	-	-
Sruweng	-	-	-	-	-	-
Adimulyo	-	-	-	-	-	-
Kuwarasan	-	-	-	-	-	-
Rowokele	-	-	-	-	-	-
Sempor	-	-	-	-	-	-
Gombong	-	-	-	-	-	-
Karanganyar	-	-	-	-	-	-
Karanggayam	-	-	-	-	-	-
Sadang	-	-	-	-	-	-
Karangsambung	-	-	-	-	-	-
Kebumen	-	-	-	-	-	-

Lanjutan Tabel/*Continued Table* 5.1.9

Kecamatan Subdistrict	Anyelir Carnation		Balanceng Dieffenbacia		Dracaena Dracaena	
	2019	2020*	2019	2020*	2019	2020*
(1)	(14)	(15)	(16)	(17)	(18)	(19)
Ayah	-	-	-	-	-	-
Buayan	-	-	-	-	-	-
Puring	-	-	-	-	-	-
Petanahan	-	-	-	-	-	-
Klirong	-	-	-	-	-	-
Buluspesantren	-	-	-	-	-	-
Ambal	-	-	-	-	-	-
Mirit	-	-	-	-	-	-
Bonorowo	-	-	-	-	-	-
Prembun	-	-	-	-	-	-
Padureso	-	-	-	-	-	-
Kutowinangun	-	-	-	-	-	-
Alian	-	-	-	-	-	-
Poncowarno	-	-	-	-	-	-
Kebumen	-	-	-	-	-	-
Pejagoan	-	-	-	-	-	-
Sruweng	-	-	-	-	-	-
Adimulyo	-	-	-	-	-	-
Kuwarasan	-	-	-	-	-	-
Rowokele	-	-	-	-	-	-
Sempor	-	-	-	-	-	-
Gombong	-	-	-	-	-	-
Karanganyar	-	-	-	-	-	-
Karanggayam	-	-	-	-	-	-
Sadang	-	-	-	-	-	-
Karangsambung	-	-	-	-	-	-
Kebumen	-	-	-	-	-	-

Lanjutan Tabel/Continued Table 5.1.9

Kecamatan Subdistrict	Euphorbia <i>Euphorbia</i>		Gladiol <i>Gladiol</i>		Hanjuang <i>Cordyline</i>	
	2019	2020 ^x	2019	2020 ^x	2019	2020 ^x
(1)	(20)	(21)	(22)	(23)	(24)	(25)
Ayah	-	-	-	-	-	-
Buayan	-	-	-	-	-	-
Puring	-	-	-	-	-	-
Petanahan	-	-	-	-	-	-
Klirong	-	-	-	-	-	-
Buluspesantren	-	-	-	-	-	-
Ambal	-	-	-	-	-	-
Mirit	-	-	-	-	-	-
Bonorowo	-	-	-	-	-	-
Prembun	-	-	-	-	-	-
Padureso	-	-	-	-	-	-
Kutowinangun	-	-	-	-	-	-
Alian	-	-	-	-	-	-
Poncowarno	-	-	-	-	-	-
Kebumen	-	-	-	-	-	-
Pejagoan	-	-	-	-	-	-
Sruweng	-	-	-	-	-	-
Adimulyo	-	-	-	-	-	-
Kuwarasan	-	-	-	-	-	-
Rowokele	-	-	-	-	-	-
Sempor	-	-	-	-	-	-
Gombong	-	-	-	-	-	-
Karanganyar	-	-	-	-	-	-
Karanggayam	-	-	-	-	-	-
Sadang	-	-	-	-	-	-
Karangsambung	-	-	-	-	-	-
Kebumen	-	-	-	-	-	-

Lanjutan Tabel/*Continued Table* 5.1.9

Kecamatan Subdistrict	Herbras Gerbera		Kamboja Jepang Adenium		Keladi Hias Caladium	
	2019	2020*	2019	2020*	2019	2020*
(1)	(26)	(27)	(28)	(29)	(30)	(31)
Ayah	-	-	-	-	-	-
Buayan	-	-	-	-	-	-
Puring	-	-	-	-	-	-
Petanahan	-	-	-	-	-	-
Klirong	-	-	-	-	-	-
Buluspesantren	-	-	-	-	-	-
Ambal	-	-	-	-	-	-
Mirit	-	-	-	-	-	-
Bonorowo	-	-	-	-	-	-
Prembun	-	-	-	-	-	-
Padureso	-	-	-	-	-	-
Kutowinangun	-	-	-	-	-	-
Alian	-	-	-	-	-	-
Poncowarno	-	-	-	-	-	-
Kebumen	-	-	-	-	-	-
Pejagoan	-	-	-	-	-	-
Sruweng	-	-	-	-	-	-
Adimulyo	-	-	-	-	-	-
Kuwarasan	-	-	-	-	-	-
Rowokele	-	-	-	-	-	-
Sempor	-	-	-	-	-	-
Gombong	-	-	-	-	-	-
Karanganyar	-	-	-	-	-	-
Karanggayam	-	-	-	-	-	-
Sadang	-	-	-	-	-	-
Karangsambung	-	-	-	-	-	-
Kebumen	-	-	-	-	-	-

Lanjutan Tabel/Continued Table 5.1.9

Kecamatan Subdistrict	Melati Jasmine		Monstera Monstera		Pakis Leather Leaf Fern	
	2019	2020 ^x	2019	2020 ^x	2019	2020 ^x
(1)	(32)	(33)	(34)	(35)	(36)	(37)
Ayah	-	-	-	-	-	-
Buayan	-	-	-	-	-	-
Puring	-	-	-	-	-	-
Petanahan	-	-	-	-	-	-
Klirong	-	-	-	-	-	-
Buluspesantren	-	-	-	-	-	-
Ambal	-	-	-	-	-	-
Mirit	-	-	-	-	-	-
Bonorowo	-	-	-	-	-	-
Prembun	-	-	-	-	-	-
Padureso	-	-	-	-	-	-
Kutowinangun	-	-	-	-	-	-
Alian	-	-	-	-	-	-
Poncowarno	-	-	-	-	-	-
Kebumen	-	-	-	-	-	-
Pejagoan	-	-	-	-	-	-
Sruweng	-	-	-	-	-	-
Adimulyo	-	-	-	-	-	-
Kuwarasan	-	-	-	-	-	-
Rowokele	-	-	-	-	-	-
Sempor	-	-	-	-	-	-
Gombong	-	-	-	-	-	-
Karanganyar	-	-	-	-	-	-
Karanggayam	-	-	-	-	-	-
Sadang	-	-	-	-	-	-
Karangsambung	-	-	-	-	-	-
Kebumen	-	-	-	-	-	-

Lanjutan Tabel/Continued Table 5.1.9

Kecamatan Subdistrict	Palem Palm		Pedang-Pedangan Sansevieria		Philodendron Philodendron	
	2019	2020*	2019	2020*	2019	2020*
(1)	(38)	(39)	(40)	(41)	(42)	(43)
Ayah	-	-	-	-	-	-
Buayan	-	-	-	-	-	-
Puring	-	-	-	-	-	-
Petanahan	-	-	-	-	-	-
Klirong	-	-	-	-	-	-
Buluspesantren	-	-	-	-	-	-
Ambal	-	-	-	-	-	-
Mirit	-	-	-	-	-	-
Bonorowo	-	-	-	-	-	-
Prebun	-	-	-	-	-	-
Padureso	-	-	-	-	-	-
Kutowinangun	-	-	-	-	-	-
Alian	-	-	-	-	-	-
Poncowarno	-	-	-	-	-	-
Kebumen	-	-	-	-	-	-
Pejagoan	-	-	-	-	-	-
Sruweng	-	-	-	-	-	-
Adimulyo	-	-	-	-	-	-
Kuwarasan	-	-	-	-	-	-
Rowokele	-	-	-	-	-	-
Sempor	-	-	-	-	-	-
Gombong	-	-	-	-	-	-
Karanganyar	-	-	-	-	-	-
Karanggayam	-	-	-	-	-	-
Sadang	-	-	-	-	-	-
Karangsambung	-	-	-	-	-	-
Kebumen	-	-	-	-	-	-

Lanjutan Tabel/Continued Table 5.1.9

Kecamatan Subdistrict	Pisang-Pisangan/ Heliconia		Soka/Ixora		Sri Rejeki/ Aglaonema	
	2019	2020*	2019	2020*	2019	2020*
(1)	(44)	(45)	(46)	(47)	(48)	(49)
Ayah	-	-	-	-	-	-
Buayan	-	-	-	-	-	-
Puring	-	-	-	-	-	-
Petanahan	-	-	-	-	-	-
Klirong	-	-	-	-	-	-
Buluspesantren	-	-	-	-	-	-
Ambal	-	-	-	-	-	-
Mirit	-	-	-	-	-	-
Bonorowo	-	-	-	-	-	-
Prebun	-	-	-	-	-	-
Padureso	-	-	-	-	-	-
Kutowinangun	-	-	-	-	-	-
Alian	-	-	-	-	-	-
Poncowarno	-	-	-	-	-	-
Kebumen	-	-	-	-	-	-
Pejagoan	-	-	-	-	-	-
Sruweng	-	-	-	-	-	-
Adimulyo	-	-	-	-	-	-
Kuwarasan	-	-	-	-	-	-
Rowokele	-	-	-	-	-	-
Sempor	-	-	-	-	-	-
Gombong	-	-	-	-	-	-
Karanganyar	-	-	-	-	-	-
Karanggayam	-	-	-	-	-	-
Sadang	-	-	-	-	-	-
Karangsambung	-	-	-	-	-	-
Kebumen	-	-	-	-	-	-

Catatan/Note: ...

Sumber/Source: BPS, Statistik Pertanian Hortikultura SPH-TH/BPS-Statistics Indonesia, Agricultural Statistik for Horticulture SPH-TH

Tabel
Table 5.1.10

Produksi Tanaman Hias Menurut Kecamatan dan Jenis Tanaman di Kabupaten Kebumen (tangkai), 2019 and 2020

Production of Ornamental Plants by Subdistrict and Kind of Plant in Kebumen Regency (stalks), 2019 and 2020

Kecamatan Subdistrict	Anggrek Orchid		Krisan Chrysantemum		Mawar Rose	
	2019	2020 ^x	2019	2020 ^x	2019	2020 ^x
(1)	(2)	(3)	(4)	(5)	(6)	(7)
Ayah	-	-	-	-	-	-
Buayan	-	-	-	-	-	-
Puring	-	-	-	-	-	-
Petanahan	-	-	-	-	-	-
Klirong	-	-	-	-	-	-
Buluspesantren	-	-	-	-	4 169	3 010
Ambal	-	-	-	-	-	-
Mirit	-	-	-	-	-	-
Bonorowo	-	-	-	-	-	-
Prembun	-	-	-	-	-	-
Padureso	-	-	-	-	-	-
Kutowinangun	-	-	-	-	-	-
Alian	-	-	-	-	-	-
Poncowarno	-	-	-	-	-	-
Kebumen	-	-	-	-	-	-
Pejagoan	-	-	-	-	-	-
Sruweng	-	-	-	-	-	-
Adimulyo	-	-	-	-	-	-
Kuwarasan	-	-	-	-	-	-
Rowokele	-	-	-	-	-	-
Sempor	-	-	-	-	-	-
Gombong	-	-	-	-	-	-
Karanganyar	-	-	-	-	-	-
Karangayam	-	-	-	-	-	-
Sadang	-	-	-	-	-	-
Karangsambung	-	-	-	-	-	-
Kebumen	-	-	-	-	4 169	3 010

Lanjutan Tabel/Continued Table 5.1.10

Kecamatan Subdistrict	Sedap Malam Tuberose		Anthurium Bunga Flemingo Lily Flower		Anthurium Daun Anthurium	
	2019	2020 ^a	2019	2020 ^a	2019	2020 ^a
(1)	(8)	(9)	(10)	(11)	(12)	(13)
Ayah	-	-	-	-	-	-
Buayan	-	-	-	-	-	-
Puring	-	-	-	-	-	-
Petanahan	-	-	-	-	-	-
Klirong	-	-	-	-	-	-
Buluspesantren	-	-	-	-	-	-
Ambal	-	-	-	-	-	-
Mirit	-	-	-	-	-	-
Bonorowo	-	-	-	-	-	-
Prembun	-	-	-	-	-	-
Padureso	-	-	-	-	-	-
Kutowinangun	-	-	-	-	-	-
Alian	-	-	-	-	-	-
Poncowarno	-	-	-	-	-	-
Kebumen	-	-	-	-	-	-
Pejagoan	-	-	-	-	-	-
Sruweng	-	-	-	-	-	-
Adimulyo	-	-	-	-	-	-
Kuwarasan	-	-	-	-	-	-
Rowokele	-	-	-	-	-	-
Sempor	-	-	-	-	-	-
Gombang	-	-	-	-	-	-
Karanganyar	-	-	-	-	-	-
Karangayam	-	-	-	-	-	-
Sadang	-	-	-	-	-	-
Karangsambung	-	-	-	-	-	-
Kebumen	-	-	-	-	-	-

Lanjutan Tabel/*Continued Table* 5.1.10

Kecamatan Subdistrict	Anyelir Carnation		Balanceng Dieffenbacia		Dracaena Dracaena	
	2019	2020*	2019	2020*	2019	2020*
(1)	(14)	(15)	(16)	(17)	(18)	(19)
Ayah	-	-	-	-	-	-
Buayan	-	-	-	-	-	-
Puring	-	-	-	-	-	-
Petanahan	-	-	-	-	-	-
Klirong	-	-	-	-	-	-
Buluspesantren	-	-	-	-	-	-
Ambal	-	-	-	-	-	-
Mirit	-	-	-	-	-	-
Bonorowo	-	-	-	-	-	-
Prembun	-	-	-	-	-	-
Padureso	-	-	-	-	-	-
Kutowinangun	-	-	-	-	-	-
Alian	-	-	-	-	-	-
Poncowarno	-	-	-	-	-	-
Kebumen	-	-	-	-	-	-
Pejagoan	-	-	-	-	-	-
Sruweng	-	-	-	-	-	-
Adimulyo	-	-	-	-	-	-
Kuwarasan	-	-	-	-	-	-
Rowokele	-	-	-	-	-	-
Sempor	-	-	-	-	-	-
Gombang	-	-	-	-	-	-
Karanganyar	-	-	-	-	-	-
Karangayam	-	-	-	-	-	-
Sadang	-	-	-	-	-	-
Karangsambung	-	-	-	-	-	-
Kebumen	-	-	-	-	-	-

Lanjutan Tabel/Continued Table 5.1.10

Kecamatan Subdistrict	Euphorbia <i>Euphorbia</i>		Gladiol <i>Gladiol</i>		Hanjuang <i>Cordyline</i>	
	2019	2020*	2019	2020*	2019	2020*
(1)	(20)	(21)	(22)	(23)	(24)	(25)
Ayah	-	-	-	-	-	-
Buayan	-	-	-	-	-	-
Puring	-	-	-	-	-	-
Petanahan	-	-	-	-	-	-
Klirong	-	-	-	-	-	-
Buluspesantren	-	-	-	-	-	-
Ambal	-	-	-	-	-	-
Mirit	-	-	-	-	-	-
Bonorowo	-	-	-	-	-	-
Prebun	-	-	-	-	-	-
Padureso	-	-	-	-	-	-
Kutowinangun	-	-	-	-	-	-
Alian	-	-	-	-	-	-
Poncowarno	-	-	-	-	-	-
Kebumen	-	-	-	-	-	-
Pejagoan	-	-	-	-	-	-
Sruweng	-	-	-	-	-	-
Adimulyo	-	-	-	-	-	-
Kuwarasan	-	-	-	-	-	-
Rowokele	-	-	-	-	-	-
Sempor	-	-	-	-	-	-
Gombong	-	-	-	-	-	-
Karanganyar	-	-	-	-	-	-
Karangayam	-	-	-	-	-	-
Sadang	-	-	-	-	-	-
Karangsambung	-	-	-	-	-	-
Kebumen	-	-	-	-	-	-

Lanjutan Tabel/*Continued Table* 5.1.10

Kecamatan Subdistrict	Herbras Gerbera		Kamboja Jepang Adenium		Keladi Hias Caladium	
	2019	2020 ^a	2019	2020 ^a	2019	2020 ^a
(1)	(26)	(27)	(28)	(29)	(30)	(31)
Ayah	-	-	-	-	-	-
Buayan	-	-	-	-	-	-
Puring	-	-	-	-	-	-
Petanahan	-	-	-	-	-	-
Klirong	-	-	-	-	-	-
Buluspesantren	-	-	-	-	-	-
Ambal	-	-	-	-	-	-
Mirit	-	-	-	-	-	-
Bonorowo	-	-	-	-	-	-
Prembun	-	-	-	-	-	-
Padureso	-	-	-	-	-	-
Kutowinangun	-	-	-	-	-	-
Alian	-	-	-	-	-	-
Poncowarno	-	-	-	-	-	-
Kebumen	-	-	-	-	-	-
Pejagoan	-	-	-	-	-	-
Sruweng	-	-	-	-	-	-
Adimulyo	-	-	-	-	-	-
Kuwarasan	-	-	-	-	-	-
Rowokele	-	-	-	-	-	-
Sempor	-	-	-	-	-	-
Gombong	-	-	-	-	-	-
Karanganyar	-	-	-	-	-	-
Karangayam	-	-	-	-	-	-
Sadang	-	-	-	-	-	-
Karangsambung	-	-	-	-	-	-
Kebumen	-	-	-	-	-	-

Lanjutan Tabel/Continued Table 5.1.10

Kecamatan Subdistrict	Melati Jasmine		Monstera Monstera		Pakis Leather Leaf Fern	
	2019	2020*	2019	2020*	2019	2020*
(1)	(32)	(33)	(34)	(35)	(36)	(37)
Ayah	-	-	-	-	-	-
Buayan	-	-	-	-	-	-
Puring	-	-	-	-	-	-
Petanahan	-	-	-	-	-	-
Klirong	-	-	-	-	-	-
Buluspesantren	-	-	-	-	-	-
Ambal	-	-	-	-	-	-
Mirit	-	-	-	-	-	-
Bonorowo	-	-	-	-	-	-
Prembun	-	-	-	-	-	-
Padureso	-	-	-	-	-	-
Kutowinangun	-	-	-	-	-	-
Alian	-	-	-	-	-	-
Poncowarno	-	-	-	-	-	-
Kebumen	-	-	-	-	-	-
Pejagoan	-	-	-	-	-	-
Sruweng	-	-	-	-	-	-
Adimulyo	-	-	-	-	-	-
Kuwarasan	-	-	-	-	-	-
Rowokele	-	-	-	-	-	-
Sempor	-	-	-	-	-	-
Gombong	-	-	-	-	-	-
Karanganyar	-	-	-	-	-	-
Karangayam	-	-	-	-	-	-
Sadang	-	-	-	-	-	-
Karangsambung	-	-	-	-	-	-
Kebumen	-	-	-	-	-	-

Lanjutan Tabel/*Continued Table* 5.1.10

Kecamatan Subdistrict	Palem Palm		Pedang-Pedangan Sansevieria		Philodendron Philodendron	
	2019	2020 ^a	2019	2020 ^a	2019	2020 ^a
(1)	(38)	(39)	(40)	(41)	(42)	(43)
Ayah	-	-	-	-	-	-
Buayan	-	-	-	-	-	-
Puring	-	-	-	-	-	-
Petanahan	-	-	-	-	-	-
Klirong	-	-	-	-	-	-
Buluspesantren	-	-	-	-	-	-
Ambal	-	-	-	-	-	-
Mirit	-	-	-	-	-	-
Bonorowo	-	-	-	-	-	-
Prembun	-	-	-	-	-	-
Padureso	-	-	-	-	-	-
Kutowinangun	-	-	-	-	-	-
Alian	-	-	-	-	-	-
Poncowarno	-	-	-	-	-	-
Kebumen	-	-	-	-	-	-
Pejagoan	-	-	-	-	-	-
Sruweng	-	-	-	-	-	-
Adimulyo	-	-	-	-	-	-
Kuwarasan	-	-	-	-	-	-
Rowokele	-	-	-	-	-	-
Sempor	-	-	-	-	-	-
Gombong	-	-	-	-	-	-
Karanganyar	-	-	-	-	-	-
Karangayam	-	-	-	-	-	-
Sadang	-	-	-	-	-	-
Karangsambung	-	-	-	-	-	-
Kebumen	-	-	-	-	-	-

Lanjutan Tabel/Continued Table 5.1.10

Kecamatan Subdistrict	Pisang-Pisangan/ Heliconia		Soka/ Ixora		Sri Rejeki/ Aglaonema	
	2019	2020 ^a	2019	2020 ^a	2019	2020 ^a
(1)	(44)	(45)	(46)	(47)	(48)	(49)
Ayah	-	-	-	-	-	-
Buayan	-	-	-	-	-	-
Puring	-	-	-	-	-	-
Petanahan	-	-	-	-	-	-
Klirong	-	-	-	-	-	-
Buluspesantren	-	-	-	-	-	-
Ambal	-	-	-	-	-	-
Mirit	-	-	-	-	-	-
Bonorowo	-	-	-	-	-	-
Prembun	-	-	-	-	-	-
Padureso	-	-	-	-	-	-
Kutowinangun	-	-	-	-	-	-
Alian	-	-	-	-	-	-
Poncowarno	-	-	-	-	-	-
Kebumen	-	-	-	-	-	-
Pejagoan	-	-	-	-	-	-
Sruweng	-	-	-	-	-	-
Adimulyo	-	-	-	-	-	-
Kuwarasan	-	-	-	-	-	-
Rowokele	-	-	-	-	-	-
Sempor	-	-	-	-	-	-
Gombong	-	-	-	-	-	-
Karanganyar	-	-	-	-	-	-
Karangayam	-	-	-	-	-	-
Sadang	-	-	-	-	-	-
Karangsambung	-	-	-	-	-	-
Kebumen	-	-	-	-	-	-

Catatan/Note: ...

Sumber/Source: BPS, Statistik Pertanian Hortikultura SPH-TH/BPS-Statistics Indonesia, Agricultural Statistik for Horticulture SPH-TH

Tabel
Table 5.1.11

**Luas Panen Tanaman Hias Menurut Jenis Tanaman di
Kabupaten Kebumen (m²), 2017-2020**
*Harvested Area of Ornamental Plants by Kind of Plant in
Kebumen Regency (m²), 2017-2020*

Jenis Tanaman <i>Kind of Plants</i>	2017	2018	2019	2020*
(1)	(2)	(3)	(4)	(5)
Anggrek / <i>Orchid</i>	...	-	-	-
Krisan / <i>Chrysantemum</i>	...	-	-	-
Mawar / <i>Rose</i>	...	123	105	130
Sedap Malam / <i>Tuberose</i>	...	-	-	-
Anthurium Bunga / <i>Flamingo Lily Flower</i>	...	-	-	-
Anthurium Daun / <i>Anthurium</i>	...	-	-	-
Anyelir / <i>Carnation</i>	...	-	-	-
Balanceng / <i>Dieffenbacia</i>	...	-	-	-
Dracaena / <i>Dracaena</i>	...	-	-	-
Euphorbia / <i>Euphorbia</i>	...	-	-	-
Gladiol / <i>Gladiol</i>	...	-	-	-
Hanjuang / <i>Cordyline</i>	...	-	-	-
Herbras / <i>Gerbera</i>	...	-	-	-
Kamboja Jepang / <i>Adenium</i>	...	-	-	-
Keladi Hias / <i>Caladium</i>	...	-	-	-
Melati / <i>Jasmine</i>	...	3	-	-
Monstera / <i>Monstera</i>	...	-	-	-
Pakis / <i>Leather Leaf Fern</i>	...	-	-	-
Palem / <i>Palm</i>	...	-	-	-
Pedang-Pedangan / <i>Sansevieria</i>	...	-	-	-
Philodendron / <i>Philodendron</i>	...	-	-	-
Pisang-Pisangan / <i>Heliconia</i>	...	-	-	-
Soka / <i>Ixora</i>	...	-	-	-
Sri Rejeki / <i>Aglaonema</i>	...	-	-	-

Catatan/Note: ...

Sumber/Source: BPS, Statistik Pertanian Hortikultura SPH-TH/BPS-Statistics Indonesia, *Agricultural Statistik for Horticulture SPH-TH*

Tabel 5.1.12 **Produksi Tanaman Hias Menurut Jenis Tanaman di Kabupaten Kebumen (tangkai), 2017-2020**
Table 5.1.12 **Production of Ornamental Plants by Kind of Plant n Kebumen Regency (stalks), 2017-2020**

Jenis Tanaman <i>Kind of Plants</i>	2017	2018	2019	2020*
(1)	(2)	(3)	(4)	(5)
Anggrek / <i>Orchid</i>	...	-	-	-
Krisan / <i>Chrysantemum</i>	...	-	-	-
Mawar / <i>Rose</i>	...	1 687	4 169	3 010
Sedap Malam / <i>Tuberose</i>	...	-	-	-
Anthurium Bunga / <i>Flamingo Lily Flower</i>	...	-	-	-
Anthurium Daun / <i>Anthurium</i>	...	-	-	-
Anyelir / <i>Carnation</i>	...	-	-	-
Balanceng / <i>Dieffenbacia</i>	...	-	-	-
Dracaena / <i>Dracaena</i>	...	-	-	-
Euphorbia / <i>Euphorbia</i>	...	-	-	-
Gladiol / <i>Gladiol</i>	...	-	-	-
Hanjuang / <i>Cordyline</i>	...	-	-	-
Herbras / <i>Gerbera</i>	...	-	-	-
Kamboja Jepang / <i>Adenium</i>	...	-	-	-
Keladi Hias / <i>Caladium</i>	...	-	-	-
Melati / <i>Jasmine</i>	...	2	-	-
Monstera / <i>Monstera</i>	...	-	-	-
Pakis / <i>Leather Leaf Fern</i>	...	-	-	-
Palem / <i>Palm</i>	...	-	-	-
Pedang-Pedangan / <i>Sansevieria</i>	...	-	-	-
Philodendron / <i>Philodendron</i>	...	-	-	-
Pisang-Pisangan / <i>Heliconia</i>	...	-	-	-
Soka / <i>Ixora</i>	...	-	-	-
Sri Rejeki / <i>Aglaonema</i>	...	-	-	-

Catatan/Note: ...

Sumber/Source: BPS, Statistik Pertanian Hortikultura SPH-TH/BPS-Statistics Indonesia, Agricultural Statistik for Horticulture SPH-TH

Tabel
Table 5.1.13

**Produksi Buah-buahan Menurut Kecamatan dan Jenis
Tanaman di Kabupaten Kebumen (kuintal), 2019 and 2020**
*Production of Fruits by Subdistrict and Kind of Plant in
Kebumen Regency (kuintal), 2019 and 2020*

Kecamatan Subdistrict	Mangga Mango		Durian Durian	
	2019	2020*	2019	2020*
(1)	(2)	(3)	(4)	(5)
Ayah	1 373	1 620	-	-
Buayan	355	-	40	-
Puring	73	7 206	74	-
Petanahan	-	-	-	6
Klirong	350	3 714	3	-
Buluspesantren	720	1 380	540	120
Ambal	240	250	8	15
Mirit	3 335	1 258	302	127
Bonorowo	564	200	-	-
Prebun	2 365	500	-	-
Padureso	1 302	2 056	172	145
Kutowinangun	214	180	5	3
Alian	-	533	-	-
Poncowarno	1 649	-	1 206	-
Kebumen	3 580	3 650	122	179
Pejagoan	29	-	450	4
Sruweng	14 845	3 680	16	16
Adimulyo	380	500	3	-
Kuwarasan	-	-	3	-
Rowokele	-	330	16	24
Sempor	560	2 228	126	63
Gombong	824	5 901	14	31
Karanganyar	2 752	228	3	13
Karanggayam	2 745	-	170	-
Sadang	965	1 515	1 295	128
Karangsambung	18 000	18 000	12 000	6 000
Kebumen	57 220	54 929	16 568	6 874

Lanjutan Tabel/*Continued Table* 5.1.13

Kecamatan Subdistrict	Jeruk Siam Orange/Tangerine		Pisang Banana	
	2019	2020*	2019	2020*
(1)	(6)	(7)	(8)	(9)
Ayah	-	-	1 036	1 532
Buayan	-	-	1 972	2 176
Puring	159	1 724	2 427	4 966
Petanahan	8	7	7 344	10 057
Klirong	6 882	9 657	2 315	2 264
Buluspesantren	297	617	2 850	1 179
Ambal	93	-	503	561
Mirit	35 684	26 005	30 936	7 606
Bonorowo	230	68	294	1 241
Prebun	390	60	3 400	3 350
Padureso	154	22	249	100
Kutowinangun	9	9	573	536
Alian	-	-	2 255	2 685
Poncowarno	12	-	30	133
Kebumen	-	-	6 735	4 580
Pejagoan	27	4	1 042	426
Sruweng	-	-	2 697	2 705
Adimulyo	63	34	1 525	1 855
Kuwarasan	7	33	1 830	2 540
Rowokele	20	44	4 146	5 620
Sempor	45	30	12 902	10 536
Gombang	-	-	506	848
Karanganyar	29	32	22 332	16 000
Karanggayam	26	-	3 698	1 194
Sadang	377	270	898	557
Karangsambung	1 060	1 060	11 000	850
Kebumen	45 572	39 675	125 495	86 097

Lanjutan Tabel/*Continued Table* 5.1.13

Kecamatan Subdistrict	Pepaya Papaya		Salak Snakefruit	
	2019	2020*	2019	2020*
(1)	(10)	(11)	(12)	(13)
Ayah	6	40	-	-
Buayan	2 711	3 008	12	12
Puring	6 495	22 742	22	53
Petanahan	7 030	9 200	-	-
Klirong	574	532	13	2
Buluspesantren	16 580	16 550	-	-
Ambal	3 557	2 668	-	-
Mirit	12 059	16 180	-	-
Bonorowo	232	354	-	-
Prebun	204	204	60	24
Padureso	113	114	5	5
Kutowinangun	97	74	-	-
Alian	-	-	-	-
Poncowarno	59	635	65	86
Kebumen	337	394	-	-
Pejagoan	290	183	5	1
Sruweng	14	19	4	6
Adimulyo	820	982	3	5
Kuwarasan	17	85	-	-
Rowokele	169	302	-	-
Sempor	620	804	556	728
Gombong	93	107	-	-
Karanganyar	184	286	6	6
Karanggayam	1 803	1 074	96	92
Sadang	80	68	36	-
Karangsambung	9 600	7 500	240	240
Kebumen	63 744	84 104	1 123	1 260

Lanjutan Tabel/Continued Table 5.1.13

Kecamatan Subdistrict	Alpukat Avocado		Anggur Grape	
	2019	2020*	2019	2020*
(1)	(14)	(15)	(16)	(17)
Ayah	3	-	-	-
Buayan	21	-	-	-
Puring	131	180	-	-
Petanahan	-	5	-	-
Klirong	-	2	-	-
Buluspesantren	160	87	-	-
Ambal	15	120	-	-
Mirit	28	22	-	-
Bonorowo	1	8	-	-
Prebun	8	4	-	-
Padureso	1	4	-	-
Kutowinangun	-	-	-	-
Alian	-	16	-	-
Poncowarno	1	3	-	-
Kebumen	133	143	-	-
Pejagoan	8	3	3	1
Sruweng	19	8	-	-
Adimulyo	2	9	-	-
Kuwarasan	2	12	-	-
Rowokele	-	-	-	-
Sempor	63	28	-	-
Gombong	52	55	-	-
Karanganyar	12	20	-	1
Karanggayam	24	11	-	-
Sadang	-	-	-	-
Karangsambung	5 400	1 600	-	-
Kebumen	6 084	2 340	3	2

Lanjutan Tabel/*Continued Table* 5.1.13

Kecamatan Subdistrict	Apel Apple		Belimbing Star Fruit	
	2019	2020*	2019	2020*
(1)	(18)	(19)	(20)	(21)
Ayah	-	-	-	-
Buayan	-	-	38	46
Puring	-	-	1905	6 579
Petanahan	-	-	31	218
Klirong	-	-	110	73
Buluspesantren	-	-	75	76
Ambal	-	-	14	-
Mirit	-	-	179	149
Bonorowo	-	-	23	49
Prembun	-	-	56	28
Padureso	-	-	6	7
Kutowinangun	-	-	18	14
Alian	-	-	-	-
Poncowarno	-	-	12	1
Kebumen	-	-	172	175
Pejagoan	-	-	3	3
Sruweng	-	-	53	56
Adimulyo	-	-	288	271
Kuwarasan	-	-	4	8
Rowokele	-	-	127	179
Sempor	-	-	84	112
Gombong	-	-	17	30
Karanganyar	-	-	141	166
Karanggayam	-	-	32	-
Sadang	-	-	-	-
Karangsambung	-	-	380	380
Kebumen	-	-	3 768	8 619

Lanjutan Tabel/Continued Table 5.1.13

Kecamatan Subdistrict	Duku/Langsar/Kokosan Duku		Jambu Air Water Apple	
	2019	2020*	2019	2020*
(1)	(22)	(23)	(24)	(25)
Ayah	12	-	-	8
Buayan	-	-	56	-
Puring	158	554	88	520
Petanahan	-	-	54	114
Klirong	16	5	95	183
Buluspesantren	53	44	415	402
Ambal	15	-	17	24
Mirit	349	140	966	1093
Bonorowo	-	-	37	29
Prembun	-	-	276	186
Padureso	-	2	7	-
Kutowinangun	-	-	13	25
Alian	-	-	-	18
Poncowarno	12	-	8	201
Kebumen	30	43	1 670	1 995
Pejagoan	32	4	8	11
Sruweng	3	16	18	24
Adimulyo	-	-	90	237
Kuwarasan	-	-	1	4
Rowokele	61	54	36	132
Sempor	165	55	102	147
Gombong	-	-	40	49
Karanganyar	108	31	295	145
Karangayam	90	-	22	-
Sadang	50	-	-	-
Karangsambung	-	-	172	136
Kebumen	1 154	948	4 486	5 683

Lanjutan Tabel/*Continued Table* 5.1.13

Kecamatan Subdistrict	Jambu Biji Guava		Jengkol Jengkol	
	2019	2020*	2019	2020*
(1)	(26)	(27)	(28)	(29)
Ayah	9	454	-	-
Buayan	89	133	-	-
Puring	298	2 050	23	101
Petanahan	420	620	-	-
Klirong	274	220	-	-
Buluspesantren	2 515	13 310	-	-
Ambal	211	88	-	-
Mirit	28 305	31 974	-	-
Bonorrowo	140	407	-	-
Prebun	304	250	-	-
Padureso	13	25	6	3
Kutowinangun	90	33	-	-
Alian	-	-	-	-
Poncowarno	279	651	-	-
Kebumen	316	315	-	-
Pejagoan	186	96	24	4
Sruweng	74	72	-	-
Adimulyo	632	818	-	-
Kuwarasan	30	48	-	-
Rowokele	67	101	-	68
Sempor	207	276	-	-
Gombong	32	49	-	-
Karanganyar	587	553	-	-
Karanggayam	89	-	-	-
Sadang	113	100	35	-
Karangsambung	2 200	2 030	200	50
Kebumen	37 480	54 673	288	226

Lanjutan Tabel/Continued Table 5.1.13

Kecamatan Subdistrict	Jeruk Besar Pomelo		Manggis Mangosteen	
	2019	2020*	2019	2020*
(1)	(30)	(31)	(32)	(33)
Ayah	-	-	-	-
Buayan	-	-	-	-
Puring	5	514	43	53
Petanahan	-	-	-	-
Klirong	-	-	2	2
Buluspesantren	-	-	120	31
Ambal	-	-	8	-
Mirit	42	15	360	355
Bonorowo	1	-	-	-
Prembun	12	12	-	-
Padureso	4	-	8	64
Kutowinangun	-	-	-	-
Alian	-	-	-	-
Poncowarno	2	240	-	-
Kebumen	-	-	-	-
Pejagoan	-	-	4	-
Sruweng	11	12	8	6
Adimulyo	13	18	-	-
Kuwarasan	-	-	-	-
Rowokele	10	8	-	-
Sempor	6	8	12	19
Gombong	10	8	-	-
Karanganyar	59	57	-	10
Karanggayam	-	-	-	-
Sadang	-	-	5	-
Karangsambung	-	-	200	198
Kebumen	175	892	770	738

Lanjutan Tabel/*Continued Table* 5.1.13

Kecamatan Subdistrict	Markisa/Konyal Passion fruit		Melinjo Gnetum/Melinjo	
	2019	2020*	2019	2020*
(1)	(34)	(35)	(36)	(37)
Ayah	-	-	-	328
Buayan	-	-	240	308
Puring	4	2	3 687	8 376
Petanahan	-	-	220	452
Klirong	-	-	550	3 457
Buluspesantren	-	-	5 841	11 236
Ambal	-	-	15 078	9 920
Mirit	-	-	-	-
Bonorowo	-	-	-	-
Prembun	-	-	1 568	1 280
Padureso	-	-	947	223
Kutowinangun	-	-	55	29
Alian	-	-	-	168
Poncowarno	-	-	206	3 185
Kebumen	-	-	240	297
Pejagoan	4	4	1 924	852
Sruweng	-	-	3 713	3 699
Adimulyo	7	1	141	128
Kuwarasan	-	-	30	81
Rowokele	-	-	-	284
Sempor	7	8	-	-
Gombang	-	-	-	-
Karanganyar	-	2	4 168	2 084
Karanggayam	-	-	-	-
Sadang	-	-	308	-
Karangsambung	-	-	7 800	1 950
Kebumen	22	17	46 716	48 337

Lanjutan Tabel/Continued Table 5.1.13

Kecamatan Subdistrict	Nangka/Cempedak Jackfruit		Nenas Pineapple	
	2019	2020*	2019	2020*
(1)	(38)	(39)	(40)	(41)
Ayah	735	2 821	-	-
Buayan	2 263	280	-	-
Puring	1 420	11 472	17	38
Petanahan	534	626	14	16
Klirong	425	478	4	2
Buluspesantren	1 068	2 452	4	-
Ambal	671	640	-	4
Mirit	15 221	9 779	4	4
Bonorowo	262	434	8	9
Prebun	2 576	2 576	36	22
Padureso	939	1 441	5	7
Kutowinangun	200	132	4	4
Alian	-	76	-	-
Poncowarno	34	184	4	-
Kebumen	715	882	-	-
Pejagoan	312	456	3	6
Sruweng	343	369	6	4
Adimulyo	875	1 041	49	72
Kuwarasan	325	470	1	4
Rowokele	51	281	15	19
Sempor	210	280	12	16
Gombang	43	226	-	1
Karanganyar	1 733	859	8	6
Karanggayam	-	-	-	-
Sadang	5	-	9	2
Karangsambung	580	145	100	101
Kebumen	31 540	38 400	303	335

Lanjutan Tabel/Continued Table 5.1.13

Kecamatan Subdistrict	Petai Twisted Cluster Bean		Rambutan Rambutan	
	2019	2020*	2019	2020*
(1)	(42)	(43)	(44)	(45)
Ayah	301	-	41	-
Buayan	285	285	-	20
Puring	157	495	968	867
Petanahan	-	95	-	104
Klirong	141	256	268	786
Buluspesantren	62	93	750	246
Ambal	4	44	48	36
Mirit	-	-	3 413	1 556
Bonorowo	-	-	-	43
Prebun	388	110	-	-
Padureso	203	159	111	108
Kutowinangun	6	8	18	29
Alian	-	-	-	140
Poncowarno	87	57	300	92
Kebumen	12	20	233	134
Pejagoan	511	97	31	-
Sruweng	294	204	10	27
Adimulyo	-	-	27	-
Kuwarasan	-	-	-	-
Rowokele	148	197	-	-
Sempor	-	-	321	1 402
Gombong	-	-	95	447
Karanganyar	603	849	893	23
Karanggayam	-	1 571	-	-
Sadang	1 648	492	125	-
Karangsambung	3 200	800	3 800	1 900
Kebumen	8 050	5 832	11 452	7 960

Lanjutan Tabel/Continued Table 5.1.13

Kecamatan Subdistrict	Sawo Sapodilla		Sirsak Soursop		Sukun Breadfruit	
	2019	2020 ^x	2019	2020 ^x	2019	2020 ^x
(1)	(46)	(47)	(48)	(49)	(50)	(51)
Ayah	-	25	-	131	-	-
Buayan	-	137	44	41	604	332
Puring	92	350	215	2 203	54	446
Petanahan	6	3	161	180	-	-
Klirong	16	7	5	2	-	5
Buluspesantren	120	47	14	4	29	-
Ambal	15	16	13	12	26	32
Mirit	159	98	1 299	767	1 070	344
Bonorowo	-	-	101	57	71	32
Prembun	36	36	56	32	-	26
Padureso	6	3	11	26	8	5
Kutowinangun	1	4	7	6	1	4
Alian	-	-	-	5	-	-
Poncowarno	-	2 730	-	-	107	-
Kebumen	5	94	33	29	53	42
Pejagoan	15	17	3	4	10	6
Sruweng	470	606	32	4	14	8
Adimulyo	65	41	28	16	240	112
Kuwarasan	2	9	6	14	6	18
Rowokele	25	21	-	-	38	57
Sempor	201	268	228	152	42	150
Gombong	28	27	17	11	22	9
Karanganyar	406	300	349	200	250	96
Karanggayam	-	428	-	-	-	-
Sadang	16	15	9	-	15	8
Karangsambung	1 000	-	380	95	780	195
Kebumen	2 684	5 282	3 011	3 991	3 440	1 927

Catatan/Note: ...

Sumber/Source: BPS, Statistik Pertanian Hortikultura SPH-BST/BPS-Statistics Indonesia, Agricultural Statistic for Horticulture SPH-BST

Tabel
Table 5.1.14

Produksi Buah-Buahan dan Sayuran Tahunan Menurut Jenis Tanaman di Kabupaten Kebumen (kuintal), 2017-2020

Production of Annual Fruits and Vegetables by Kind of Plant in Kebumen Regency (quintal), 2017-2020

Jenis Tanaman Kind of Plants	2017	2018	2019	2020
(1)	(2)	(3)	(4)	(5)
Buah-Buahan/Fruits:				
Durian / <i>Durian</i>	...	5 605	16 568	6 874
Jeruk Siam/Kepron / <i>Orange/Tangerine</i>	...	36 972	45 572	39 675
Mangga / <i>Mango</i>	...	55 053	57 220	54 929
Pepaya / <i>Papaya</i>	...	52 576	63 744	84 104
Pisang / <i>Banana</i>	...	98 041	125 495	86 097
Salak / <i>Snakefruit</i>	...	1 675	1 123	1 260
Alpukat / <i>Avocado</i>	...	9 112	6 084	2 340
Anggur / <i>Grape</i>	...	1	3	2
Apel / <i>Apple</i>	...	-	-	-
Belimbing / <i>Star Fruit</i>	...	5 667	3 768	8 619
Duku/Langsar/Kokosan / <i>Duku</i>	...	720	1 154	948
Jambu Air / <i>Water Apple</i>	...	3 081	4 486	5 683
Jambu Biji / <i>Guava</i>	...	19 640	37 480	54 673
Jeruk Besar / <i>Pomelo</i>	...	230	175	892
Manggis / <i>Mangosteen</i>	...	800	770	738
Markisa/Konyal / <i>Passion fruit</i>	...	20	22	17
Nangka/Cempedak / <i>Jackfruit</i>	...	21 891	31 540	38 400
Nenas / <i>Pineapple</i>	...	454	303	335
Rambutan / <i>Rambutan</i>	...	10 606	11 452	7 960
Sawo / <i>Sapodilla/Sawo</i>	...	3 088	2 684	5 282
Sirsak / <i>Soursop</i>	...	2 259	3 011	3 991
Sayuran/Vegetables:				
Jengkol / <i>Jengkol</i>	...	193	288	226
Melinjo / <i>Gnetum/Melinjo</i>	...	50 501	46 716	48 337
Petai / <i>Twisted Cluster Bean</i>	...	10 933	8 050	5 832
Sukun / <i>Breadfruit</i>	...	3 815	3 440	1 927

Catatan/Note: ...

Sumber/Source: BPS, Statistik Pertanian Hortikultura SPH-BST/BPS-Statistics Indonesia, Agricultural Statistic for Horticulture SPH-BST

**5.2 PERKEBUNAN
ESTATE CROPS**

Tabel 5.2.1 Luas Areal Tanaman Perkebunan Menurut Kecamatan dan Jenis Tanaman di Kabupaten Kebumen (ha), 2019 dan 2020
Planted Area of Estate Crops by Subdistrict and Type of Crops in Kebumen Regency (ha), 2019 and 2020

Kecamatan Subdistrict	Kelapa Sawit/Oil Palm		Kelapa/Coconut	
	2019	2020	2019	2020
(1)	(2)	(3)	(4)	(5)
Ayah	-	-	0,74	0,60
Buayan	-	-	0,66	0,53
Puring	-	-	1,14	0,93
Petanahan	-	-	2,17	1,77
Klirong	-	-	2,58	2,06
Buluspesantren	-	-	0,84	0,68
Ambal	-	-	0,93	0,75
Mirit	-	-	1,55	1,23
Bonorowo	-	-	0,54	0,44
Prebun	-	-	1,07	1,04
Padureso	-	-	0,68	0,55
Kutowinangun	-	-	0,61	0,59
Alian	-	-	0,68	0,25
Poncowarno	-	-	0,90	0,73
Kebumen	-	-	0,53	0,43
Pejagoan	-	-	1,00	0,80
Sruweng	-	-	2,23	1,79
Adimulyo	-	-	1,23	0,89
Kuwarasan	-	-	0,93	0,75
Rowokele	-	-	1,18	0,96
Sempor	-	-	1,59	1,27
Gombang	-	-	0,54	0,62
Karanganyar	-	-	0,34	0,06
Karanggayam	-	-	0,94	0,76
Sadang	-	-	0,45	0,36
Karangsambung	-	-	0,63	0,50
Kebumen	-	-	26,67	21,31

Lanjutan Tabel/Continued Table 5.2.1

Kecamatan Subdistrict	Karet/Rubber		Kopi/Coffee	
	2019	2020	2019	2020
(1)	(6)	(7)	(8)	(9)
Ayah	0,19	0,05	-	0,04
Buayan	-	-	-	0,02
Puring	-	-	-	-
Petanahan	-	-	-	-
Klirong	-	-	-	-
Buluspesantren	-	-	-	-
Ambal	-	-	-	-
Mirit	-	-	-	-
Bonorowo	-	-	-	-
Prebun	-	-	-	0,01
Padureso	0,02	0,00	-	0,01
Kutowinangun	-	-	-	-
Alian	-	-	-	-
Poncowarno	0,02	-	-	0,02
Kebumen	-	-	-	-
Pejagoan	0,01	-	-	0,01
Sruweng	-	-	-	0,01
Adimulyo	-	-	-	-
Kuwarasan	-	-	-	-
Rowokele	0,12	-	-	0,04
Sempor	0,09	-	-	0,03
Gombang	-	-	-	-
Karanganyar	-	0,00	-	0,00
Karangayam	0,13	0,01	-	0,03
Sadang	-	-	-	0,02
Karangsambung	0,11	-	-	0,02
Kebumen	0,69	0,06	-	0,26

Lanjutan Tabel/Continued Table 5.2.1

Kecamatan Subdistrict	Kakao/Cocoa		Tebu/Sugar cane	
	2019	2020	2019	2020
(1)	(10)	(11)	(12)	(13)
Ayah	-	0,03	-	-
Buayan	-	-	-	0,01
Puring	-	-	-	-
Petanahan	-	0,00	-	-
Klirong	-	-	0,01	0,01
Buluspesantren	-	-	0,01	0,01
Ambal	-	-	0,02	0,04
Mirit	-	-	0,03	0,01
Bonorowo	-	0,01	-	-
Prebun	-	-	-	-
Padureso	-	-	0,02	0,02
Kutowinangun	-	-	-	-
Alian	-	-	-	-
Poncowarno	-	0,01	-	-
Kebumen	-	-	-	-
Pejagoan	-	-	-	-
Sruweng	-	0,01	-	-
Adimulyo	-	-	-	-
Kuwarasan	-	-	-	-
Rowokele	-	0,00	-	0,05
Sempor	-	0,01	-	-
Gombong	-	-	-	-
Karanganyar	-	-	-	-
Karanggayam	-	0,24	-	0,01
Sadang	-	0,03	-	-
Karangsambung	-	0,02	0,01	0,00
Kebumen	-	0,36	0,09	0,15

Lanjutan Tabel/Continued Table 5.2.1

Kecamatan Subdistrict	Teh/Tea		Tembakau/Tobacco	
	2019	2020	2019	2020
(1)	(14)	(15)	(16)	(17)
Ayah	-	-	-	-
Buayan	-	-	-	-
Puring	-	-	-	-
Petanahan	-	-	-	-
Klirong	-	-	-	-
Buluspesantren	-	-	-	-
Ambal	-	-	-	-
Mirit	-	-	-	-
Bonorowo	-	-	-	-
Prembun	-	-	0,05	0,05
Padureso	-	-	-	-
Kutowinangun	-	-	0,01	0,02
Alian	-	-	-	0,02
Poncowarno	-	-	0,02	0,02
Kebumen	-	-	-	-
Pejagoan	-	-	0,01	0,01
Sruweng	-	-	-	-
Adimulyo	-	-	-	-
Kuwarasan	-	-	-	-
Rowokele	-	-	-	-
Sempor	-	-	-	-
Gombong	-	-	-	-
Karanganyar	-	-	-	-
Karanggayam	-	-	0,66	0,62
Sadang	-	-	0,05	0,01
Karangsambung	-	-	0,02	0,02
Kebumen	-	-	0,81	0,76

Catatan/Note: ...

Sumber/Source: Dinas Pertanian dan Pangan Kabupaten Kebumen/Agriculture and Food Service of Kebumen Regency

Tabel
Table 5.2.2

Produksi Perkebunan Menurut Kecamatan dan Jenis Tanaman di Kabupaten Kebumen (ton), 2019 dan 2020
Production of Estate by Subdistrict and Type of Crops in Kebumen Regency (ton), 2019 and 2020

Kecamatan Subdistrict	Kelapa Sawit/Oil Palm		Kelapa/Coconut	
	2019	2020	2019	2020
(1)	(2)	(3)	(4)	(5)
Ayah	-	-	5,46	38,46
Buayan	-	-	6,86	33,92
Puring	-	-	3,88	59,20
Petanahan	-	-	13,02	113,54
Klirong	-	-	15,47	131,71
Buluspesantren	-	-	4,99	43,26
Ambal	-	-	18,07	47,87
Mirit	-	-	9,13	78,53
Bonorowo	-	-	3,20	27,90
Prembun	-	-	5,06	66,82
Padureso	-	-	7,37	35,26
Kutowinangun	-	-	3,58	37,44
Alian	-	-	3,95	16,00
Poncowarno	-	-	5,25	46,72
Kebumen	-	-	3,01	27,20
Pejagoan	-	-	0,01	51,26
Sruweng	-	-	13,21	114,43
Adimulyo	-	-	9,03	56,64
Kuwarasan	-	-	6,50	47,68
Rowokele	-	-	7,12	61,70
Sempor	-	-	10,38	81,28
Gombong	-	-	3,16	39,62
Karanganyar	-	-	2,05	3,84
Karanggayam	-	-	5,58	48,70
Sadang	-	-	3,70	22,72
Karangsambung	-	-	2,64	32,26
Kebumen	-	-	171,66	1 363,97

Lanjutan Tabel/*Continued Table* 5.2.2

Kecamatan Subdistrict	Karet/Rubber		Kopi/Coffee	
	2019	2020	2019	2020
(1)	(6)	(7)	(8)	(9)
Ayah	0,01	-	-	0,02
Buayan	-	-	-	0,01
Puring	-	-	-	-
Petanahan	-	-	-	-
Klirong	-	-	-	-
Buluspesantren	-	-	-	-
Ambal	-	-	-	-
Mirit	-	-	-	-
Bonorowo	-	-	-	-
Prebun	-	-	-	0,00
Padureso	-	-	-	0,00
Kutowinangun	-	-	-	-
Alian	-	-	-	-
Poncowarno	-	-	-	0,01
Kebumen	-	-	-	-
Pejagoan	-	-	-	0,00
Sruweng	-	-	-	0,00
Adimulyo	-	-	-	-
Kuwarasan	-	-	-	-
Rowokele	-	-	-	0,02
Sempor	-	-	-	0,01
Gombang	-	-	-	-
Karanganyar	-	0,00	-	0,00
Karanggayam	-	0,00	-	0,01
Sadang	-	-	-	0,01
Karangsambung	-	-	-	0,01
Kebumen	0,01	0,01	-	0,10

Lanjutan Tabel/*Continued Table 5.2.2*

Kecamatan Subdistrict	Kakao/Cocoa		Tebu/Sugar cane	
	2019	2020	2019	2020
(1)	(10)	(11)	(12)	(13)
Ayah	-	0,01	-	-
Buayan	-	-	-	0,03
Puring	-	-	-	-
Petanahan	-	0,00	-	-
Klirong	-	-	0,02	0,02
Buluspesantren	-	-	0,04	0,03
Ambal	-	-	0,10	0,15
Mirit	-	-	0,12	0,04
Bonorowo	-	-	-	-
Prebun	-	-	-	-
Padureso	-	-	0,06	0,05
Kutowinangun	-	-	-	-
Alian	-	-	-	-
Poncowarno	-	0,00	-	-
Kebumen	-	-	-	-
Pejagoan	-	-	-	-
Sruweng	-	0,00	-	-
Adimulyo	-	-	-	-
Kuwarasan	-	-	-	-
Rowokele	-	0,00	-	0,19
Sempor	-	0,00	-	-
Gombong	-	-	-	-
Karanganyar	-	-	-	-
Karanggayam	-	0,05	-	0,04
Sadang	-	0,01	-	-
Karangsambung	-	0,00	0,04	0,00
Kebumen	-	0,08	0,37	0,55

Lanjutan Tabel/*Continued Table* 5.2.2

Kecamatan Subdistrict	Teh/Tea		Tembakau/Tobacco	
	2019	2020	2019	2020
(1)	(14)	(15)	(16)	(17)
Ayah	-	-	-	-
Buayan	-	-	-	-
Puring	-	-	-	-
Petabuhan	-	-	-	-
Klirong	-	-	-	-
Buluspesantren	-	-	-	-
Ambal	-	-	-	-
Mirit	-	-	-	-
Bonorowo	-	-	-	-
Prembun	-	-	0,03	0,03
Padureso	-	-	-	-
Kutowinangun	-	-	0,01	0,01
Alian	-	-	-	0,01
Poncowarno	-	-	0,01	0,01
Kebumen	-	-	-	-
Pejagoan	-	-	0,01	0,01
Sruweng	-	-	-	-
Adimulyo	-	-	-	-
Kuwarasan	-	-	-	-
Rowokele	-	-	-	-
Sempor	-	-	-	-
Gombang	-	-	-	-
Karanganyar	-	-	-	-
Karanggayam	-	-	0,38	0,36
Sadang	-	-	0,03	0,00
Karangsambung	-	-	0,01	0,01
Kebumen	-	-	0,47	0,44

Catatan/Note: ...

Sumber/Source: Dinas Pertanian dan Pangan Kabupaten Kebumen/*Agriculture and Food Service of Kebumen Regency*

**5.3 PERIKANAN
FISHERY**

Tabel 5.3.1 Luas Area dan Nilai Produksi Budidaya Kolam Pembesaran Menurut Kecamatan, 2019 - 2020
Table 5.3.1 Area and Production Value of Enlargement Ponds by Sub district, 2019-2020

Kecamatan Subdistrict	Luas Area (ha) Area (ha)		Nilai Produksi Production Value (rupiah)	
	2019	2020	2019	2020
(1)	(2)	(3)	(4)	(5)
Ayah	21,87	23,42	2 736 553 000	3 358 135 000
Buayan	18,48	18,98	900 360 000	1 101 531 000
Puring	116,65	117,45	44 898 425 000	46 958 864 000
Petanahan	41,55	41,55	23 588 382 000	26 682 885 000
Klirong	35,9	38,76	25 429 077 000	33 026 435 000
Buluspesantren	1,49	1,99	849 383 000	552 277 000
Ambal	2,7	2,7	1 159 249 000	2 519 054 000
Mirit	4,65	6,65	1 060 330 000	1 065 385 000
Bonorowo	3,4	3,4	1 133 472 000	1 685 097 000
Prembun	5	5	1 009 161 000	9997 985 000
Padureso	8	8	345 446 000	515 251 000
Kutowinangun	8	8,3	1 305 591 000	1 520 185 000
Alian	4,6	4,6	1 445 089 000	1 268 226 000
Poncowarno	1,69	4,12	177 898 000	396 633 000
Kebumen	1,98	1,98	1 242 494 000	1 340 754 000
Pejagoan	2,07	2,07	547 206	664 503 000
Sruweng	1,98	1,98	664 036 000	787 084 000
Adimulyo	1,96	1,96	1 149 301 000	1 209 775 000
Kuwarasan	4,97	4,97	3 135 127 000	2 829 548 000
Rowokele	4,25	4,25	1 122 985 000	954 645 000
Sempor	2,44	3,44	1 535 887 000	1 652 623 000
Gombong	3,71	3,7	549 447 000	615 940 000
Karanganyar	0,92	1,2	295 147 000	317 176 000
Karanggayam	0,95	0,95	426 999 000	705 093 000
Sadang	0,8	1,1	406 653 000	440 083 000
Karangsambung	0,7	1,2	489 474 000	568 640 000
Kebumen	301,71	312,73	117 056 513 206	133 733 807 000

Tabel
Table 5.3.2**Nilai Produksi Perikanan Tangkap di Sungai Menurut Jenis ikan di Kabupaten Kebumen (kg), 2019-2020**
Production Value of Capture Fisheries in River by Fish type in Kebumen (kg), 2019-2020

Jenis Ikan Fish Type	2019	2020
(1)	(2)	(3)
Tawes	225 355,20	39 971,92
Nila	149 446,26	147 003,50
Gabus	169 649,30	29 155,53
Udang	46 588,38	5 105,14
Lele	120 657,54	27 197,24
Belut	36 698 38	2 751,22
Sidat	21 927,76	772,33
Rucah	1 206 372,69	1 226 103,12
Jumlah/Total	1 976 695,51	1 478 287,12

Catatan/Note:

Sumber/Source: : Dinas Kelautan dan Perikanan Kabupaten Kebumen/Oceanic and Fishery Agency of Kebumen Regency

Tabel
Table 5.3.3

Nilai Produksi Perikanan Tangkap di Laut Menurut Jenis ikan di Kabupaten Kebumen (kg), 2019-2020
Production Value of Capture Fisheries in Sea by Fish type in Kebumen (kg), 2019-2020

Jenis Ikan Fish Type	2019	2020
(1)	(2)	(3)
Bawal	271 678,23	154 164,00
Tenggiri	40 963,78	43 933,20
Pari	49 824,30	154 164,00
Layur	574 062,91	502 959,27
Lea/Siro	324 131,31	154 069,90
Tombol/Pirijalo	256 496,02	234 012,38
Luthok/Manyung	197 395,95	139 883,48
Lobster	106 719,13	67 954,64
Keong	-	-
Kwee	18 710,11	19 331,70
Rucah	4 104 995,98	2 790 049,03
Jumlah/Total	5 944 937,72	4 448 880,00

Catatan/Note:

Sumber/Source: : Dinas Kelautan dan Perikanan Kabupaten Kebumen/Oceanic and Fishery Agency of Kebumen Regency

Listrik dan Air
Water and Electricity

2019



2020


KWh terjual
Sold KWh 357.806.094

Nilai
Value (Rp) 228.421.862.538

6.289.555 (M³) Air disalurkan
Water distributed

30.670.111.350 (Rp) Nilai
Value

2020



PDAM

PENJELASAN TEKNIS**TECHNICAL NOTES**

1. Klasifikasi industri yang digunakan berdasarkan kepada Klasifikasi Baku Lapangan Usaha Indonesia (KBLI). KBLI adalah klasifikasi lapangan usaha yang berdasar kepada International Standard Industrial Classification of All Economic Activities (ISIC) revisi 4 yang telah disesuaikan dengan kondisi Indonesia.
 2. **Industri manufaktur** adalah suatu kegiatan ekonomi yang melakukan kegiatan mengubah suatu barang dasar secara mekanis, kimia, atau dengan tangan sehingga menjadi barang jadi/setengah jadi, dan atau barang yang kurang nilainya menjadi barang yang lebih tinggi nilainya, dan sifatnya lebih dekat kepada pemakai akhir. Termasuk dalam kegiatan ini adalah jasa industri dan pekerjaan perakitan.
 3. **Jasa industri** adalah kegiatan industri yang melayani keperluan pihak lain. Pada kegiatan ini bahan baku disediakan oleh pihak lain sedangkan pihak pengolah hanya melakukan pengolahannya dengan mendapat imbalan sebagai balas jasa (upah maklon).
 4. **Perusahaan atau usaha industri** adalah suatu unit (kesatuan) usaha yang melakukan kegiatan ekonomi, bertujuan
1. *The industrial classification refers to the Klasifikasi Baku Lapangan Usaha Indonesia (KBLI). KBLI is classification of economic activities based on the International Standard Industrial Classification of All Economic Activities (ISIC rev 4) that has been modified according to the local condition in Indonesia.*
 2. **Manufacturing industry** is defined as an economic activity processing basic goods mechanically, chemicals or manually into final or intermediate goods. It is also defined as processing of lower value goods into higher value goods as final or intermediate products. The activities also include services for manufacturing and assembling.
 3. **Services for manufacturing** is defined as a manufacturing activity which serving other manufacturing establishments. In this case, raw materials are supplied by others while the workers are paid as a compensation for processing raw materials.
 4. **A manufacturing establishment** is defined as a production unit engaged in economic activity, producing goods or services,

menghasilkan barang atau jasa, terletak pada suatu bangunan atau lokasi tertentu, dan mempunyai catatan administrasi tersendiri mengenai produksi dan struktur biaya serta ada seorang atau lebih yang bertanggung jawab atas usaha tersebut.

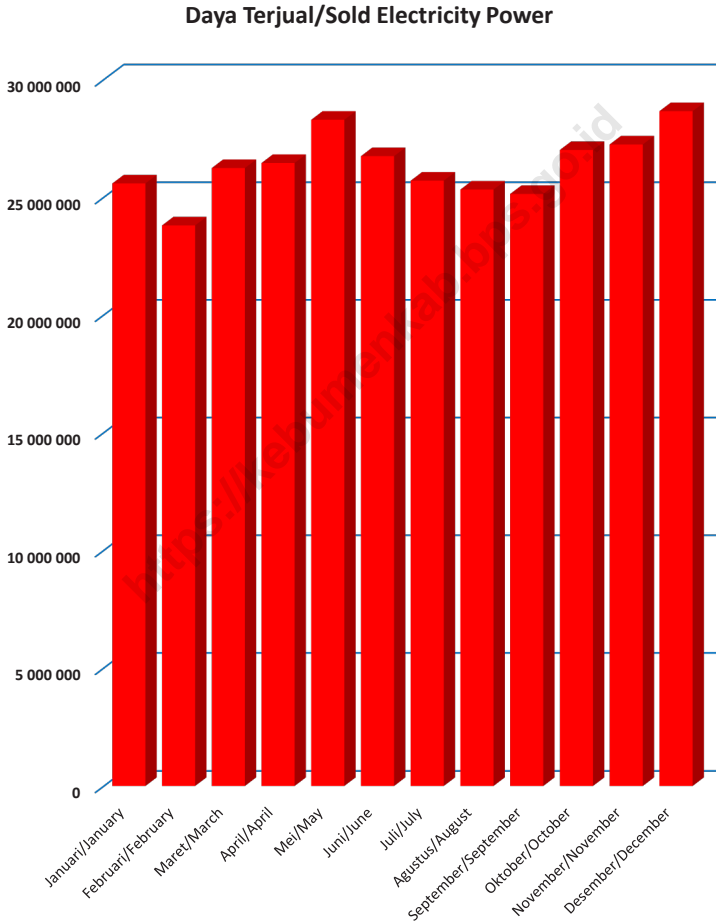
5. Industri manufaktur dikelompokkan ke dalam 4 golongan berdasarkan banyaknya pekerja, yaitu: industri besar, industri sedang/menengah, industri kecil, dan industri mikro.
6. Pelanggan adalah individu atau kelompok, baik rumah tangga, perusahaan atau institusi non profit yang membeli air bersih dari perusahaan air bersih.
7. Air disalurkan adalah volume air bersih dari perusahaan air bersih

located in a building or in a certain location, keeping a business record concerning the production and cost structure, and having a person or more that are responsible to those activities.

5. *Manufacturing industries are categorized into four groups, based on the number of employees: large scale manufacturing, medium scale manufacturing, small scale manufacturing, and micro scale industry.*
6. *Customers are individuals or groups, whether household, company or non-profit institutions that buy water supply from water supply establishment.*
7. *Distributed water is the volume of water supply from water supply establishment.*

Gambar 6.1
Figures

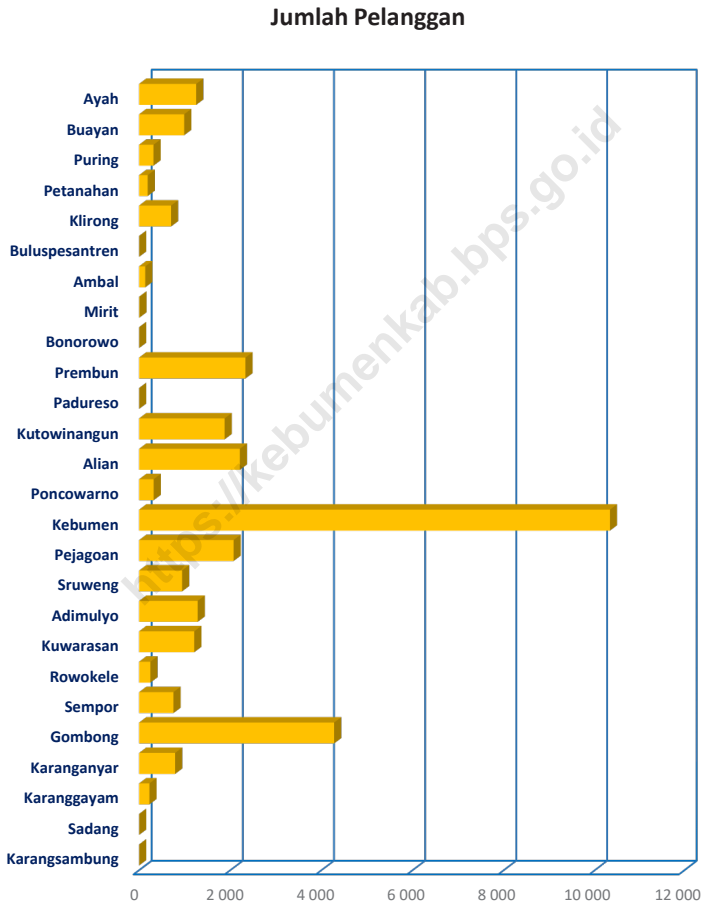
**Jumlah Penjualan Tenaga Listrik Per bulan PT. PLN
(Persero) , 2019**
**Electricity Power Sold of PT. PLN (Persero) at PLN Branch ,
2020**



Sumber/Source :

Gambar 6.2
Figures

Jumlah Pelanggan dan Air yang Disalurkan Menurut Kecamatan di Kabupaten Kebumen, 2020
Number of Customers and Distributed Water by Subdistrict in Kebumen Regency, 2020



Sumber/Source :

Tabel
Table 6.1.1

**Jumlah Penjualan Tenaga Listrik Per bulan PT. PLN
(Persero) , 2019**
**Electricity Power Sold of PT. PLN (Persero) at PLN Branch ,
2019**

Bulan Month	Daya Terjual Sold Electricity Power (KWh)	Nilai Penjualan Sold Price (Rp)
(1)	(2)	(3)
Januari/January	25 584 991	20 861 348 097
Februari/February	23 803 152	19 541 700 617
Maret/March	26 239 587	21 370 907 424
April/April	26 455 393	21 538 183 734
Mei/May	28 291 635	22 710 674 330
Juni/June	26 746 544	21 269 517 785
Juli/July	25 704 994	20 718 071 567
Agustus/August	25 327 200	20 469 612 586
September/September	25 138 199	20 470 880 519
Oktober/October	27 008 303	22 192 048 227
November/November	27 241 549	22 753 785 049
Desember/December	28 655 206	24 014 030 013
Kebumen	316 196 753	257 910 759 948

Catatan/Note: ...

Sumber/Sourse: PT PLN Persero Kabupaten Kebumen/PLN Branch of kebumen Regency

Tabel
Table 6.1.2**Jumlah Penjualan Tenaga Listrik Per bulan PT. PLN
(Persero) , 2019**
**Electricity Power Sold of PT. PLN (Persero) at PLN Branch ,
2020**

Bulan Month	Daya Terjual Sold Electricity Power (KWh)	Nilai Penjualan Sold Price (Rp)
(1)	(2)	(3)
Januari/January	28 711 421	24 100 670 055
Februari/February	26 503 323	22 125 911 251
Maret/March	28 069 624	19 284 002 231
April/April	30 812 273	18 295 098 122
Mei/May	31 320 486	18 172 035 885
Juni/June	30 157 299	17 677 752 649
Juli/July	30 456 544	18 148 345 645
Agustus/August	29 787 339	17 551 078 649
September/September	29 942 681	17 846 298 010
Oktober/October	30 499 651	18 211 663 506
November/November	30 584 938	18 419 589 012
Desember/December	30 960 515	18 589 417 523
Kebumen	357 806 094	228 421 862 538

Catatan/Note: ...

Sumber/Source: PT PLN Persero Kabupaten Kebumen/PLN Branch of kebumen Regency

Tabel
Table 6.2**Jumlah Pelanggan dan Air yang Disalurkan Menurut
Kecamatan di Kabupaten Kebumen, 2020**
*Number of Customers and Distributed Water by Subdistrict
in Kebumen Regency, 2020*

Kecamatan Subdistrict	Pelanggan Number of Customers	Air Disalurkan Distributed Water (m ³)	Nilai Value (Rp)
(1)	(2)	(3)	(4)
Ayah	1 253	242 553	1 182 775 900
Buayan	990	191 712	934 856 000
Puring	317	61 359	299 206 800
Petanahan	189	36 583	178 391 450
Klirong	702	135 879	662 596 750
Buluspesantren	-	-	-
Ambal	136	26 324	128 366 300
Mirit	7	1 355	6 607 100
Bonorowo	-	-	-
Prembun	2 333	451 577	2 202 048 700
Padureso	-	-	-
Kutowinangun	1 877	363 313	1 771 643 950
Alian	2 211	427 962	2 086 896 550
Poncowarno	321	62 133	302 982 250
Kebumen	10 341	2 001 598	9 760 507 150
Pejagoan	2 074	401 455	1 957 638 700
Sruweng	944	182 814	891 465 275
Adimulyo	1 286	248 919	1 213 816 800
Kuwarasan	1 211	234 315	1 142 601 825
Rowokele	248	47 981	233 972 950
Sempor	755	146 187	712 857 800
Gombong	4 280	828 391	4 039 527 500
Karanganyar	792	153 233	747 221 000
Karangayam	227	43 912	214 130 600
Sadang	-	-	-
Karangsambung	-	-	-
Kebumen	32 494	6 289 555	30 670 111 350

Catatan/Note: ...

Sumber/Source: Perusahaan Daerah Air Minum Kebumen

PARIWISATA Tourism

Kunjungan
Wisatawan ke
9 Obyek Wisata
yang Dikelola
Pemerintah
Daerah

Tahun 2020

*Tourist Visits to 9
Tourism Objects
Managed by Local
Governments*



Goa Jatijajar
Kecamatan Ayah

104 482



Goa Petruk
Kecamatan Ayah

2 776



Pantai Suwuk
Kecamatan Puring

93 052



Waduk Wadaslintang
Kecamatan Padureso

10 817



Pantai Karangbolong
Kecamatan Buayan

19 150



Pantai Logending
Kecamatan Ayah

36 632



Waduk Sempor
Kecamatan Sempor

24 270



Pemandian
Air Panas Krakal
Kecamatan Alian

31 101



Pantai Petanahan
Kecamatan Petanahan

62 969

PENJELASAN TEKNIS

1. **Usaha/Perusahaan** adalah suatu unit ekonomi yang melakukan aktivitas dengan tujuan menghasilkan barang/jasa untuk dijual atau ditukar dengan barang lain dan ada seseorang atau lebih yang bertanggung jawab dan punya kewenangan untuk mengelola usaha tersebut. Kewenangan yang dimaksud meliputi kewenangan di bidang kepegawaian, pemasaran, keuangan dan sebagainya.
2. **Badan Usaha:** Kesatuan yuridis (hukum), teknis, dan ekonomi yang bertujuan mencari laba atau keuntungan.
3. **Perseroan Terbatas (PT),** dulu disebut juga Naamloze Vennootschaap (NV) adalah perusahaan yang merupakan persekutuan modal, didirikan berdasarkan perjanjian, melakukan kegiatan usaha dengan modal dasar yang seluruhnya terbagi dalam saham dan memenuhi persyaratan yang ditetapkan undang-undang.
4. **Commanditaire Vennootschap (CV):** Perusahaan yang terbentuk dengan cara meminjamkan uang, didirikan antara seseorang atau antara beberapa orang persero yang bertanggung jawab secara tanggung-renteng untuk

TECHNICAL NOTES

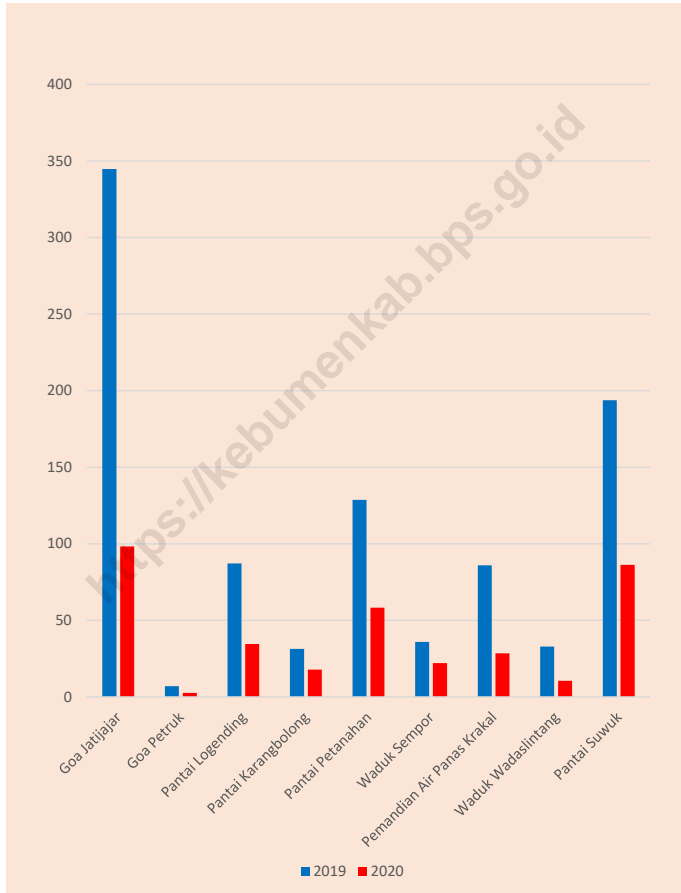
1. **Business / Company** is an economic unit conducting activities for the purpose of producing goods / services for sale or exchanged for other goods and there is someone or more who is responsible and has the authority to manage the business. The authority in question includes authority in the field of personnel, marketing, finance and so forth.
2. **Business Entity:** Juridical (legal), technical, and economic unity which aims to find profit or profit.
3. **Limited Liability Company (Limited Co),** formerly known as Naamloze Vennootschaap (NV) is a company that is a capital alliance, established under the agreement, engages in business activities with authorized capital wholly divided into shares and meets the requirements stipulated by law.
4. **Commanditaire Vennootschap (CV):** A company formed by way of lending money, established between a person or between several Persero companies liable jointly for the whole and one or more persons as money lenders.

keseluruhannya dan satu orang atau lebih sebagai pemberi pinjaman uang.

<https://kebumenkab.bps.go.id>

Gambar 7.1
Figures

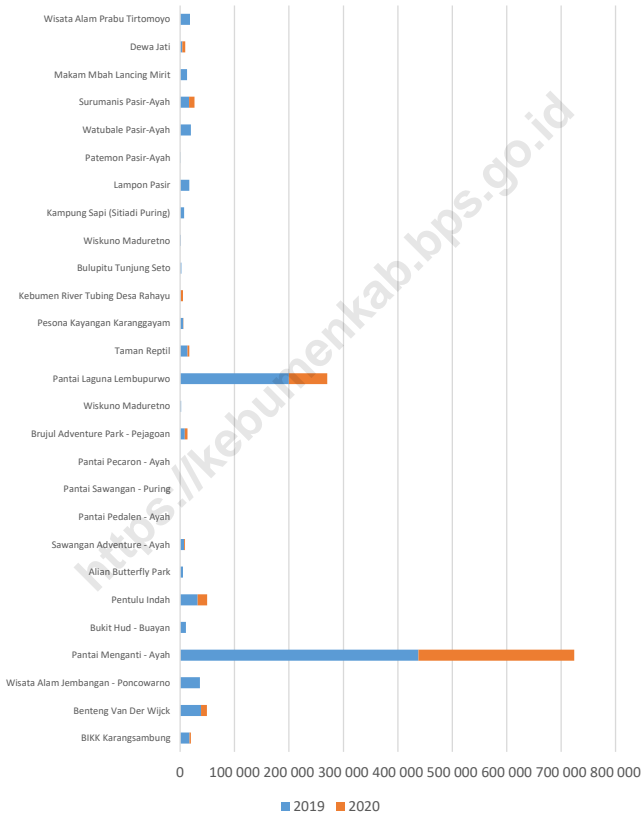
Jumlah Pengunjung Menurut Objek Wisata Yang Dikelola Pemerintah di Kabupaten Kebumen, 2018 dan 2020
Number of Visitors by Tourism Object Government Managed in Kebumen Regency, 2018 and 2020



Sumber/Source :

Gambar 7.2
Figures

Jumlah Pengunjung Menurut Objek Wisata Yang Dikelola Swasta di Kabupaten Kebumen, 2019 dan 2020
Number of Visitors by Tourism Object Private Managed in Kebumen Regency, 2019 and 2020



Sumber/Source :

Tabel
Table 7.1

**Jumlah Pengunjung Menurut Objek Wisata Yang Dikelola
Pemerintah di Kabupaten Kebumen, 2018 dan 2020**
**Number of Visitors by Tourism Object Government Managed
in Kebumen Regency, 2018 and 2020**

Objek Wisata Tourism Object	2018	2019	2020
(1)	(2)	(3)	(4)
Goa Jatijajar	389 854	344 736	104 482
Goa Petruk	92 642	87 087	2 776
Pantai Logending	6 579	6 994	36 632
Pantai Karangbolong	23 551	31 279	19 150
Pantai Petanahan	156 885	128 623	62 969
Waduk Sempor	39 485	35 926	24 270
Pemandian Air Panas Krakal	48 921	85 987	31 101
Waduk Wadaslintang	34 167	32 850	10 817
Pantai Suwuk	287 085	193 778	93 052
Kebumen	1 079 169	947 260	385 249

Catatan/Note: ...

Sumber/Source: Dinas Kepemudaan dan Olah Raga dan Pariwisata Kabupaten Kebumen/ Youth and Sports and Tourism Service of Kebumen Regency

Tabel
Table 7.2**Jumlah Pengunjung Menurut Objek Wisata Yang Dikelola Swasta di Kabupaten Kebumen, 2019 dan 2020**
Number of Visitors by Tourism Object Private Managed in Kebumen Regency, 2019 and 2020

Objek Wisata Tourism Object	2018	2019
(1)	(2)	(3)
BIKK Karangsembung	17 160	2 414
Benteng Van Der Wijck	38 310	10 896
Wisata Alam Jembangan - Poncowarno	36 364	-
Pantai Menganti - Ayah	437 840	286 210
Bukit Hud - Buayan	10 775	-
Pentulu Indah	32 325	17 259
Alian Butterfly Park	5 070	-
Sawangan Adventure - Ayah	7 155	1 937
Pantai Pedalen - Ayah	-	-
Pantai Sawangan - Puring	-	-
Pantai Pecaron - Ayah	-	-
Brujul Adventure Park - Pejagoan	8 399	4 995
Wiskuno Maduretno	1 832	-
Pantai Laguna Lembupurwo	200 000	70 121
Taman Reptil	13 394	3 653
Pesona Kayangan Karanggayam	5 545	430
Kebumen River Tubing Desa Rahayu	1 250	4 209
Bulupitu Tunjung Seto	2 557	-
Wiskuno Maduretno	1 602	-
Kampung Sapi (Sitiadi Puring)	7 200	-
Lampon Pasir	16 738	-
Patemon Pasir-Ayah	529	-
Watubale Pasir-Ayah	19 612	-
Surumanis Pasir-Ayah	16 643	9 799
Makam Mbah Lancing Mirit	12 625	-
Dewa Jati	4 014	5 538
Wisata Alam Prabu Tirtomoyo	17 991	-
Kebumen	914 930	417 461

Catatan/Note: ...

Sumber/Source: Dinas Kepemudaan dan Olah Raga dan Pariwisata Kabupaten Kebumen/ Youth and Sports and Tourism Service of Kebumen Regency

Tabel
Table 7.3

**Jumlah Obyek Wisata Menurut Kecamatan di Kabupaten
Kebumen, 2018 dan 2020**
*Number Tourism Object by Subdistrict in Kebumen Regency,
2018 and 2020*

Kecamatan Subdistrict	2018	2019	2020
(1)	(2)	(3)	(4)
Ayah	12	14	14
Buayan	2	2	2
Puring	3	3	3
Petanahan	1	1	1
Klirong	-	1	1
Buluspesantren	1	2	2
Ambal	-	-	-
Mirit	2	3	3
Bonorowo	-	-	-
Prebun	-	-	-
Padureso	2	3	3
Kutowinangun	1	1	1
Alian	2	2	2
Poncowarno	2	2	2
Kebumen	-	-	-
Pejagoan	1	3	3
Sruweng	-	-	-
Adimulyo	1	3	3
Kuwarasan	-	-	-
Rowokele	-	-	-
Sempor	1	1	1
Gombong	1	2	2
Karanganyar	-	1	1
Karanggayam	1	1	1
Sadang	-	-	-
Karangsambung	2	4	4
Kebumen	35	49	49

Catatan/Note: ...

Sumber/Source: Dinas Kepemudaan dan Olah Raga dan Pariwisata Kabupaten Kebumen/ Youth and Sports and Tourism Service of Kebumen Regency

TRANSPORTASI DAN KOMUNIKASI

TRANSPORTATION AND COMMUNICATION

INFRASTRUKTUR JALAN DI KEBUMEN

Road Infrastructure in Kebumen

2020

Infrastruktur jalan negara, provinsi, kabupaten pada sepanjang **1.046,46** km

Road infrastructure both state, provincial, district roads are 1.046,46 km

Panjang Jalan menurut Tingkat Kewenangan
Length of Roads by Level of Authority

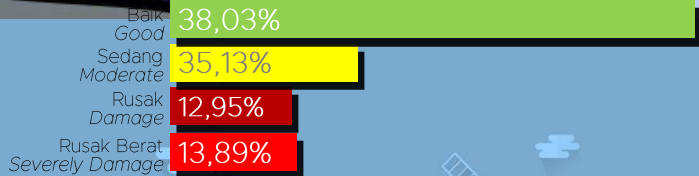


Nasional / State	5,39%
Provinsi / Provincial	2,84%
Kabupaten / District	91,77%

Rasio panjang jalan terhadap luas wilayah 0,82

The ratio of road length to the total area 0,82

Panjang Jalan Kabupaten menurut Kondisi
Length of District Roads by Condition



Jumlah Kendaraan Umum menurut Jenisnya, 2019
Number of Public Transportation by Type in 2019

142 unit
units

Kendaraan Umum bertambah sepanjang tahun 2018

Number of public transportation vehicles increase throughout 2018

1.380



bus
passenger bus

349



angkot
passenger car

5.225



truk
trucks

PENJELASAN TEKNIS

1. **Kendaraan bermotor** adalah setiap kendaraan yang digerakkan oleh peralatan teknik yang ada pada kendaraan tersebut, biasanya digunakan untuk angkutan orang atau barang di atas jalan raya selain kendaraan yang berjalan di atas rel. Kendaraan bermotor yang dicatat adalah semua jenis kendaraan kecuali kendaraan bermotor TNI/Polri dan Korps Diplomatik.
2. **Mobil penumpang** adalah setiap kendaraan bermotor yang dilengkapi dengan tempat duduk untuk sebanyak-banyaknya delapan orang, tidak termasuk tempat duduk untuk pengemudi, baik dilengkapi atau tidak dilengkapi bagasi.
3. **Mobil bis** adalah setiap kendaraan bermotor yang dilengkapi dengan tempat duduk untuk lebih dari delapan orang, tidak termasuk tempat duduk untuk pengemudi, baik dilengkapi atau tidak dilengkapi bagasi.
4. **Mobil truk** adalah setiap kendaraan bermotor yang digunakan untuk angkutan barang, selain mobil penumpang, mobil bis dan kendaraan bermotor roda dua.

TECHNICAL NOTES

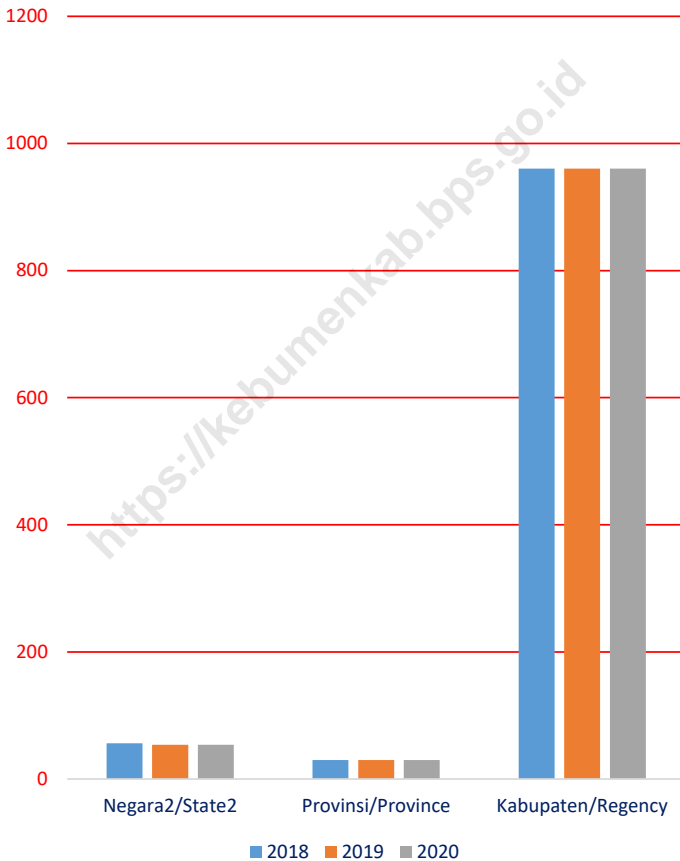
1. **Motor vehicles** are any kind of vehicles motorized by machine set up in those vehicles, they are usually used for transporting peoples or goods on roads except vehicles moving along a railway line. The data cover all kinds of motor vehicles except those belong to Indonesia Army Force Indonesian State Police and Diplomatic Corps.
2. **Passenger cars** are any motor vehicles with no more than eight seats, excluding seat for driver, it can be with or without hoot.
3. **Buses** are large passenger cars having seats for more than eight passengers, excluding seat for driver, it can be with or without hoot.
4. **Trucks** are any motor vehicles used to transport goods excluding passenger cars, buses, and motorcycles.

5. **Kantor Pos** adalah tempat pemberi pelayanan komunikasi tertulis dan atau surat elektronik, layanan paket, layanan logistik, layanan transaksi keuangan, dan layanan keagenan pos untuk kepentingan umum. Rumah pos berfungsi sama seperti kantor pos dan kantor pos pembantu, bedanya rumah pos biasanya terletak di daerah terpencil.
5. **Post Office** is a service provider facility of written communication and or electronic mail, parcel service, logistics services, financial transaction services, and postal services to the public. Postal house has the same function as the post office and subsidiary of post office, the difference is that postal house is usually located in remote areas.

<https://kebumenkab.bps.go.id>

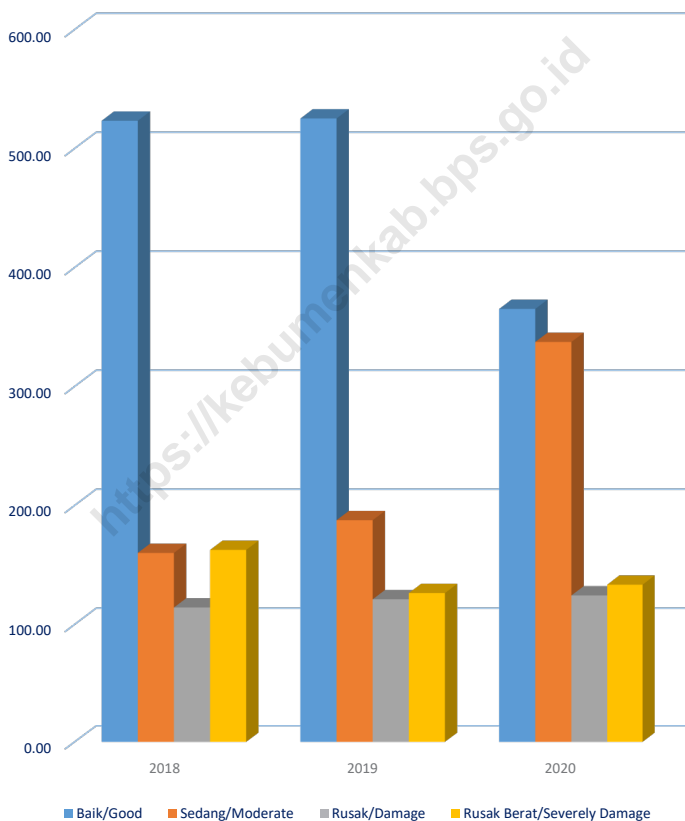
Gambar 8.1
Figures

Panjang Jalan¹ Menurut Tingkat Kewenangan Pemerintahan di Kabupaten Kebumen (km), 2018–2020
Length of Roads¹ by Level of Government Authority in Kebumen Regency (km), 2018–2020



Sumber/Source :

Gambar 8.2 Panjang Jalan Menurut Kondisi Jalan di Kabupaten Kebumen (km), 2018–2020
Figures **8.2** Length of Roads by Condition of Roads in Kebumen Regency (km), 2018–2020



Sumber/Source :

8.1 TRANSPORTASI TRANSPORTATION

Tabel 8.1.1 Panjang Jalan¹ Menurut Tingkat Kewenangan Pemerintahan di Kabupaten Kebumen (km), 2018–2020
Length of Roads¹ by Level of Government Authority in Kebumen Regency (km), 2018–2020

Tingkat Kewenangan Pemerintahan <i>Level of Government Authority</i>	2018	2019	2020
(1)	(2)	(3)	(4)
Negara ² /State ²	56,428	54,098	54,098
Provinsi/Province	29,670	29,670	29,670
Kabupaten/Kota <i>Regency/Municipality</i>	960,350	960,358	960,358
Jumlah/Total	1 046,448	1 046,458	1 046,458

Catatan/Note: ¹ Data tidak termasuk panjang jalan tol/*Excluding toll road*

² Berdasarkan Keputusan Menteri Pekerjaan Umum dan Perumahan Rakyat No. 248/KPTS/M/2015/*Based on Public Work and Public Housing Ministerial Decree No. 248/KPTS/M/2015*

Sumber/Source: Dinas Pekerjaan Umum dan Penataan Ruang Kabupaten Kebumen/*Infrastructure and Spatial Planning Services of Kebumen Regency*

Tabel 8.1.2 Panjang Jalan Menurut Jenis Permukaan Jalan di Kabupaten Kebumen (km), 2018–2020
Length of Roads by Type of Road Surface in Kebumen Regency (km), 2018–2020

Jenis Permukaan Jalan <i>Type of Road Surface</i>	2018	2019	2020
(1)	(2)	(3)	(4)
Aspal/Paved	695,182	762,391	732,507
Kerikil/Gravel	30,133	98,917	87,741
Tanah/Soil	24,621	32,012	35,166
Lainnya/Others	210,414	67,038	104,944
Jumlah/Total	960,350	960,360	960,358

Catatan/Note: ...

Sumber/Source: Dinas Pekerjaan Umum dan Penataan Ruang Kabupaten Kebumen/*Infrastructure and Spatial Planning Services of Kebumen Regency*

Tabel 8.1.3 Panjang Jalan Menurut Kondisi Jalan di Kabupaten Kebumen (km), 2018–2020
Table *Length of Roads by Condition of Roads in Kebumen Regency (km), 2018–2020*

Kondisi Jalan Condition of Roads	2018	2019	2020
(1)	(2)	(3)	(4)
Baik/Good	523,356	525,233	365,191
Sedang/Moderate	160,112	187,625	337,400
Rusak/Damage	114,243	121,138	124,364
Rusak Berat/Severely Damage	162,64	126,362	133,403
Jumlah/Total	960,351	960,358	960,358

Catatan/Note: ...

Sumber/Source: Dinas Pekerjaan Umum dan Penataan Ruang Kabupaten Kebumen/Infrastructure and Spatial Planning Services of Kebumen Regency

8.2 KOMUNIKASI COMMUNICATION


Tabel 8.2.1 Jumlah Kantor Pos Pembantu Menurut Kecamatan di Kabupaten Kebumen, 2017–2020
Number of Post Offices Subsidiaries by Subdistrict in Kebumen Regency, 2017–2020

Kecamatan Subdistrict	2017	2018	2019	2020
(1)	(2)	(3)	(4)	(5)
Ayah	1	1	1	1
Buayan	1	1	1	1
Puring	1	1	1	1
Petanahan	1	1	1	1
Klirong	1	1	1	1
Buluspesantren	1	1	1	1
Ambal	1	1	1	1
Mirit	1	1	1	1
Bonorowo	1	1	1	1
Prebun	1	1	1	1
Padureso	1	1	1	1
Kutowinangun	1	1	1	1
Alian	1	1	1	1
Poncowarno	1	1	1	1
Kebumen	1	1	1	1
Pejagoan	1	1	1	1
Sruweng	1	1	1	1
Adimulyo	1	1	1	1
Kuwarasan	1	1	1	1
Rowokele	1	1	1	1
Sempor	1	1	1	1
Gombang	1	1	1	1
Karanganyar	1	1	1	1
Karanggayam	1	1	1	1
Sadang	1	1	1	1
Karangsambung	1	1	1	1
Kebumen	26	26	26	26

Catatan/Note: ...

Sumber/Source: PT. Pos Indonesia Cabang Kebumen/Post Office Kebumen Branch

<https://kebumenkab.bps.go.id>



INFOGRAFIS
PEMBATAS BAB 09

PENJELASAN TEKNIS

1. **Inflasi** adalah kenaikan harga barang dan jasa secara umum dimana barang dan jasa tersebut merupakan kebutuhan pokok masyarakat atau turunnya daya jual mata uang suatu negara.
2. **Indeks Harga Konsumen (IHK)** adalah indeks yang mengukur rata-rata perubahan harga antarwaktu dari suatu paket jenis barang dan jasa yang dikonsumsi oleh penduduk/rumah tangga di daerah perkotaan dengan dasar suatu periode tertentu.

TECHNICAL NOTES

1. **Inflation** is the rise in prices of goods and services in general where the goods and services are the basic needs of the community or the decline in the selling power of a country's currency.
2. **Consumer Price Index (CPI)** is an index that measures the average of intertemporal price changes of a package of types of goods and services consumed by residents / households in urban areas on the basis of a certain period.

<https://kebumenkab.go.id>

Tabel 9.1 Jumlah Koperasi Aktif Menurut Kecamatan di Kabupaten Kebumen, 2017–2020
Table 9.1 Number of Active Cooperative by Subdistrict in Kebumen Regency, 2017–2020

Kecamatan Subdistrict	2017	2018	2019	2020
(1)	(2)	(3)	(4)	(5)
Ayah
Buayan
Puring
Petanahan
Klirong
Buluspesantren
Ambal
Mirit
Bonorowo
Prembun
Padureso
Kutowinangun
Alian
Poncowarno
Kebumen
Pejagoan
Sruweng
Adimulyo
Kuwarasan
Rowokele
Sempor
Gombang
Karanganyar
Karanggayam
Sadang
Karangsambung
Kebumen

Catatan/Note: Data tidak tersedia

Sumber/Source: ...

Tabel
Table 9.2**Jumlah Koperasi Menurut Jenis Koperasi dan Kecamatan di Kabupaten Kebumen, 2020**
Number of Cooperative by Kind of Cooperative and Subdistrict in Kebumen Regency, 2020

Kecamatan Subdistrict	Jenis Koperasi/ Kind of Cooperative					Jumlah Total
	KUD	KPRI	KOPKAR	KOPPAS	Lainnya Other	
(1)	(2)	(3)	(4)	(5)	(6)	(7)
Ayah
Buayan
Puring
Petanahan
Klirong
Buluspesantren
Ambal
Mirit
Bonorowo
Prembun
Padureso
Kutowinangun
Alian
Poncowarno
Kebumen
Pejagoan
Sruweng
Adimulyo
Kuwarasan
Rowokele
Sempor
Gombang
Karanganyar
Karangayam
Sadang
Karangsambung
Kebumen

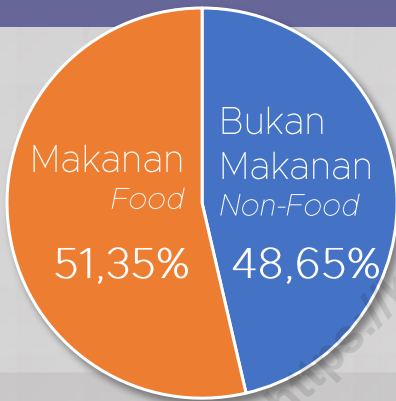
Catatan/Note: Data tidak tersedia

Sumber/Source: ...

PENGELUARAN PENDUDUK
POPULATION EXPENDITURE

**Pengeluaran Untuk Konsumsi per Kapita
Sebulan Penduduk Kebumen**

*Monthly Expenditure per Capita of Kebumen Population
2020*



**Pengeluaran Untuk Konsumsi
Makanan per Kapita Sebulan**

*Monthly Expenditure for Food
Consumption per Capita*

1

17,24%

Makanan dan
Minuman Jadi
*Prepared Food
and Beverages*

2

6,12%

Padi-padian
Cereals

3

5,69%

Rokok
Cigarettes

4

4,61%

Sayur-sayuran
Vegetables

**Pengeluaran Untuk Konsumsi Non-Makanan
per Kapita Sebulan**

Monthly Expenditure for Non-Food Consumption per Capita

**Perumahan dan fasilitas
rumah tangga**

Housing and household facilities

19,71%

Pajak, pungutan, dan asuransi

Taxes and insurances

3,34%

Aneka komoditas dan jasa

Goods and services

15,45%

**Pakaian, alas kaki, dan
tutup kepala**

Clothing, footwear, and headgear

2,60%

Komoditas tahan lama

Durable goods

5,85%

**Keperluan pesta dan
upacara/kenduri**

Parties and ceremonies

1,72%



PENJELASAN TEKNIS

1. Data pengeluaran dan konsumsi penduduk menurut kelompok barang diperoleh dari Survei Sosial Ekonomi Nasional (Susenas) bulan Maret 2019
2. Data konsumsi/pengeluaran yang dikumpulkan pada Susenas dibagi menjadi dua kelompok, yaitu konsumsi makanan dan bukan makanan.
3. Konsumsi/pengeluaran makanan dirinci menjadi 215 komoditi, yang masing-masing dikumpulkan data kuantitas dan nilainya.
4. Konsumsi bukan makanan pada umumnya yang dikumpulkan hanya data nilainya, kecuali untuk penggunaan listrik, air, gas, dan bahan bakar minyak (BBM) yang juga dikumpulkan kuantitasnya.

TECHNICAL NOTES

1. *Data on consumer expenditure and consumption by commodity group of expenditure are obtained from National Socio-Economic Survey (Susenas) in March 2019*
2. *The data of consumption/expenditure collected in susenas are divided into two groups, namely food and non-food consumption.*
3. *Consumption/expenditure on food covers 215 commodities, both quantity data and a values are collected.*
4. *For consumption of non-food, the data collected in general are only their values, except for electricity, water, gass, fuel, which are also collected for their quantity data.*

Tabel
Table 10.1**Rata-rata Pengeluaran per Kapita Sebulan Menurut Kelompok Komoditas (rupiah) di Kabupaten Kebumen, 2019 dan 2020**
Monthly Average Expenditure per Capita by Commodity Group (rupiahs) in Kebumen Regency, 2019 and 2020

Kelompok Komoditas/Commodity Group	2019	2020
(1)	(2)	(3)
Makanan/Food		
Padi-padian/ <i>Cereals</i>	55 376	54 074
Umbi-umbian/ <i>Tubers</i>	3 358	3 764
Ikan/udang/cumi/kerang/ <i>Fish/shrimp/common squid/shells</i>	15 971	16 895
Daging/ <i>Meat</i>	15 748	17 072
Telur dan susu/ <i>Eggs and milk</i>	26 148	28 751
Sayur-sayuran/ <i>Vegetables</i>	36 354	40 712
Kacang-kacangan/ <i>Legumes</i>	15 703	13 764
Buah-buahan/ <i>Fruits</i>	25 875	24 955
Minyak dan kelapa/ <i>Oil and coconut</i>	12 516	13 882
Bahan minuman/ <i>Beverage stuffs</i>	19 577	18 318
Bumbu-bumbuan/ <i>Spices</i>	10 311	9 980
Konsumsi lainnya/ <i>Miscellaneous food items</i>	7 735	8 688
Makanan dan minuman jadi/ <i>Prepared food and beverages</i>	125 667	152 405
Rokok/ <i>Cigarettes</i>	48 799	50 337
Jumlah makanan/Total food	419 138	453 599
Bukan makanan/Non-food		
Perumahan dan fasilitas rumah tangga/ <i>Housing and household facilities</i>	158 564	174 253
Aneka komoditas dan jasa/ <i>Goods and services</i>	102 898	136 592
Pakaian, alas kaki, dan tutup kepala/ <i>Clothing, footwear, and headgear</i>	21 587	23 006
Komoditas tahan lama/ <i>Durable goods</i>	40 007	51 694
Pajak, pungutan, dan asuransi/ <i>Taxes and insurance</i>	25 447	29 520
Keperluan pesta dan upacara/kenduri/ <i>Parties and ceremonies</i>	13 938	15 227
Jumlah bukan makanan/Total non-food	362 440	430 292
Jumlah/Total	781 578	883 891

Catatan/Note: ...

Sumber/Source: BPS, Survei Sosial Ekonomi Nasional (Susenas) Maret/BPS-Statistics Indonesia, National Socioeconomic Survey March

Tabel
Table 10.2**Persentase Pengeluaran per Kapita Sebulan Menurut
Kelompok Komoditas di Kabupaten Kebumen, 2019 dan
2020**
**Percentage of Monthly Expenditure per Capita by
Commodity Group in Kebumen Regency, 2019 and 2020**

Kelompok Komoditas/Commodity Group	2019	2020
(1)	(2)	(3)
Makanan/Food		
Padi-padian/ <i>Cereals</i>	7,09	6,11
Umbi-umbian/ <i>Tubers</i>	0,43	0,42
Ikan/udang/cumi/kerang/ <i>Fish/shrimp/common squid/shells</i>	2,04	1,91
Daging/ <i>Meat</i>	2,01	1,93
Telur dan susu/ <i>Eggs and milk</i>	3,35	3,25
Sayur-sayuran/ <i>Vegetables</i>	4,65	4,6
Kacang-kacangan/ <i>Legumes</i>	2,01	1,55
Buah-buahan/ <i>Fruits</i>	3,31	2,82
Minyak dan kelapa/ <i>Oil and coconut</i>	1,6	1,57
Bahan minuman/ <i>Beverage stuffs</i>	2,5	2,07
Bumbu-bumbuan/ <i>Spices</i>	1,32	1,12
Konsumsi lainnya/ <i>Miscellaneous food items</i>	0,99	0,98
Makanan dan minuman jadi/ <i>Prepared food and beverages</i>	16,08	17,24
Rokok/ <i>Cigarettes</i>	6,24	5,69
Jumlah makanan/Total food	53,62	51,31
Bukan makanan/Non-food		
Perumahan dan fasilitas rumah tangga/ <i>Housing and household facilities</i>	20,29	19,71
Aneka komoditas dan jasa/ <i>Goods and services</i>	13,17	15,45
Pakaian, alas kaki, dan tutup kepala/ <i>Clothing, footwear, and headgear</i>	2,76	2,6
Komoditas tahan lama/ <i>Durable goods</i>	5,12	5,84
Pajak, pungutan, dan asuransi/ <i>Taxes and insurance</i>	3,26	3,33
Keperluan pesta dan upacara/kenduri/ <i>Parties and ceremonies</i>	1,78	1,72
Jumlah bukan makanan/Total non-food	46,38	48,68
Jumlah/Total	100	100

Catatan/Note: ...

Sumber/Source: BPS, Survei Sosial Ekonomi Nasional (Susenas) Maret/BPS-Statistics Indonesia, National Socioeconomic Survey March

Tabel
Table 10.3**Persentase Penduduk Menurut Golongan Pengeluaran Per Kapita Sebulan di Kabupaten Kebumen, 2020**
Percentage of Population by Per Capita Spending Group a Month in Kebumen Regency, 2020


Tahun Year	Rata-Pengeluaran per Kapita Sebulan Monthly Average Expenditure Per Capita			Total
	40 persen penduduk berpendapatan rendah	40 persen penduduk berpendapatan menengah	20 persen penduduk berpendapatan tinggi	
(1)	(2)	(3)	(4)	(5)
2019	398 571	786 403	1 533 972	781 578
2020	442 613	866 540	1 804 540	883 891

Catatan/Note: ...

Sumber/Source: BPS, Survei Sosial Ekonomi Nasional (Susenas) Maret/BPS-Statistics Indonesia, National Socioeconomic Survey March

Pasar Tradisional di Kabupaten Kebumen

Traditional Market in Kebumen Regency



PENJELASAN TEKNIS

1. **Usaha/Perusahaan** adalah suatu unit ekonomi yang melakukan aktivitas dengan tujuan menghasilkan barang/jasa untuk dijual atau ditukar dengan barang lain dan ada seseorang atau lebih yang bertanggung jawab dan punya kewenangan untuk mengelola usaha tersebut. Kewenangan yang dimaksud meliputi kewenangan di bidang kepegawaian, pemasaran, keuangan dan sebagainya.
2. **Badan Usaha:** Kesatuan yuridis (hukum), teknis, dan ekonomi yang bertujuan mencari laba atau keuntungan.
3. **Perseroan Terbatas (PT),** dulu disebut juga Naamloze Vennootschaap (NV) adalah perusahaan yang merupakan persekutuan modal, didirikan berdasarkan perjanjian, melakukan kegiatan usaha dengan modal dasar yang seluruhnya terbagi dalam saham dan memenuhi persyaratan yang ditetapkan undang-undang.
4. **Commanditaire Vennootschap (CV):** Perusahaan yang terbentuk dengan cara meminjamkan uang, didirikan antara seseorang atau antara beberapa orang persero yang bertanggung jawab secara tanggung-renteng untuk

TECHNICAL NOTES

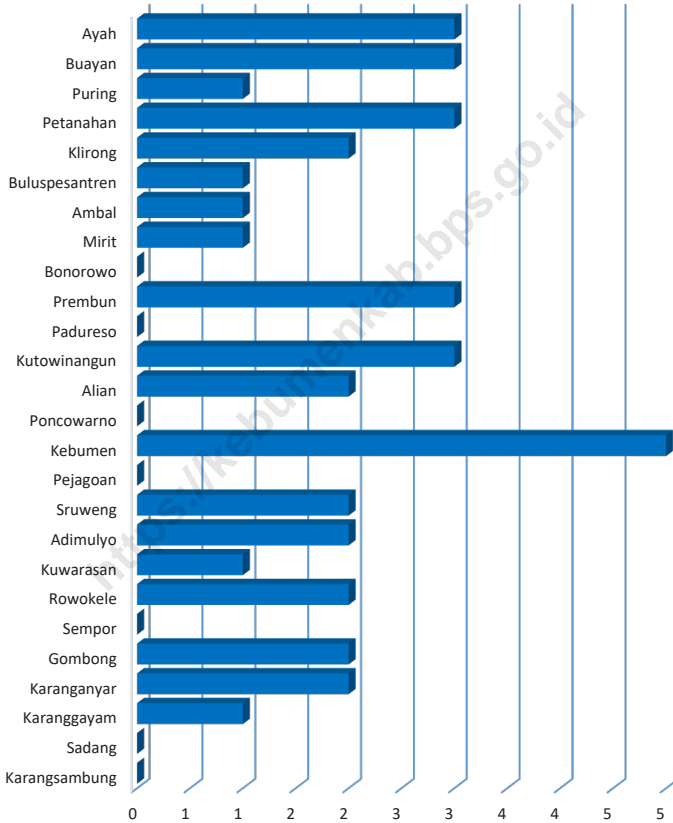
1. **Business / Company** is an economic unit conducting activities for the purpose of producing goods / services for sale or exchanged for other goods and there is someone or more who is responsible and has the authority to manage the business. The authority in question includes authority in the field of personnel, marketing, finance and so forth.
2. **Business Entity:** Juridical (legal), technical, and economic unity which aims to find profit or profit.
3. **Limited Liability Company (Limited Co),** formerly known as Naamloze Vennootschaap (NV) is a company that is a capital alliance, established under the agreement, engages in business activities with authorized capital wholly divided into shares and meets the requirements stipulated by law.
4. **Commanditaire Vennootschap (CV):** A company formed by way of lending money, established between a person or between several Persero companies liable jointly for the whole and one or more persons as money lenders.

keseluruhannya dan satu orang atau lebih sebagai pemberi pinjaman uang.

5. **Firma:** Persekutuan untuk menjalankan perusahaan dengan nama bersama, masing-masing anggota firma bertanggung jawab sepenuhnya atas segala perikatan. Laba yang diperoleh dibagi bersama-sama dan rugi dari perusahaan ditanggung bersama pula.
6. **Koperasi:** Organisasi ekonomi rakyat yang berwatak sosial, beranggotakan orang-orang atau badan hukum koperasi yang merupakan tata susunan ekonomi sebagai usaha bersama atas asas kekeluargaan.
5. **Firm:** *The Guild to run a company with a common name, each member of the firm is fully responsible for all engagements. Profit earned is shared and the loss of the company is borne together.*
6. **Cooperative:** *People's economic organization with social character, consisting of cooperative people or legal entity which is the economic order as a joint effort on the principle of kinship.*

Gambar 11.1
Figures

Jumlah Pasar Tradisional Menurut Kecamatan di Kabupaten Kebumen, 2020
Number of Traditional Market by Sub District in Kebumen Regency, 2020



Sumber/Source : Dinas Perindustrian dan Perdagangan Kabupaten Kebumen/*Industrial and Trade Service of Kebumen Regency*

Tabel
Table 11.1**Jumlah Pasar Tradisional Menurut Kecamatan di
Kabupaten Kebumen, 2020**
*Number of Traditional Market by Sub District in Kebumen
Regency, 2020*

Kecamatan Subdistrict	Pasar Market	Luas (m2) Area (m2)	Kios Stall	Los Los
(1)	(2)	(3)	(4)	(5)
Ayah	3	11 018	89	1 210
Buayan	3	9 300	29	237
Puring	1	5 535	7	228
Petanahan	3	14 695	78	878
Klirong	2	10 852	55	177
Buluspesantren	1	5 646	33	538
Ambal	1	8 185	35	-
Mirit	1	6 873	51	-
Bonorowo	-	-	-	-
Prebun	3	26 428	221	768
Padureso	-	-	-	-
Kutowinangun	3	28 059	203	989
Alian	2	8 464	152	1 200
Poncowarno	-	-	-	-
Kebumen	5	50 056	516	2 339
Pejagoan	-	-	-	-
Sruweng	2	4 564	58	420
Adimulyo	2	7 447	14	126
Kuwarasan	1	4 900	50	483
Rowokele	2	2 822	14	293
Sempor	-	-	-	-
Gombang	2	46 163	456	1 627
Karanganyar	2	29 388	280	869
Karanggayam	1	248	-	-
Sadang	-	-	-	-
Karangsambung	-	-	-	-
Kebumen	40	280 643	2 341	12 382

Catatan/Note: ...

Sumber/Source: Dinas Perindustrian dan Perdagangan Kabupaten Kebumen/Industrial and Trade Service of Kebumen Regency

BAB
Chapter

12

SISTEM NERACA REGIONAL *SYSTEM OF REGIONAL ACCOUNT*



Komponen Produk Domestik Regional Bruto Menurut Lapangan Usaha
Gross Domestic Regional Bruto by Industrial Origin

**PDRB Atas
Dasar Harga
Berlaku**

*GDRP At Current
Market Price*

28.010,81

Milyard Rupiah
(Billion Rupiah)

Perubahan struktur ekonomi Kabupaten Kebumen ke sektor sekunder terlihat dari kontribusi lapangan usaha terhadap PDRB Kabupaten Kebumen

Changes in the economic structure of Kebumen Regency to the secondary sector have not been clearly seen from the contribution of the business field to the GRDP of Kebumen Regency

“3 Lapangan Usaha Penyumbang Terbesar PDRB 2020”


Top 3 contributors of GDRP 2020

21,79%



**Pertanian, Kehutanan,
dan Perikanan**
*Agriculture, Forestry,
and Fishing*

21,27%



Industri Pengolahan
Manufacturing

14,84%



**Perdagangan Besar dan
Eceran; Reparasi Mobil
dan Sepeda Motor**
*Wholesale and Retail Trade; Repair
of Motor Vehicles and Motorcycles*

PENJELASAN TEKNIS**TECHNICAL NOTES**

1. Penghitungan statistik neraca nasional mengikuti buku petunjuk yang diterbitkan oleh Perserikatan Bangsa Bangsa (PBB) dikenal sebagai Sistem Neraca Nasional (SNN). SNN adalah rekomendasi internasional tentang bagaimana menyusun ukuran aktivitas ekonomi yang sesuai dengan standar neraca baku yang didasarkan pada prinsip-prinsip ekonomi. Rekomendasi yang dimaksud dinyatakan dalam sekumpulan konsep, definisi, klasifikasi, dan aturan neraca yang disepakati secara internasional dalam mengukur indikator tertentu seperti Produk Domestik Bruto (PDB). Salah satu bentuk adaptasi pencatatan statistik nasional adalah melakukan perubahan tahun dasar PDB Indonesia dari tahun 2000 ke 2010. Perubahan tahun dasar PDB dilakukan seiring dengan mengadopsi rekomendasi PBB yang tertuang dalam Sistem Neraca Nasional 2008 (SNA 2008).

2. Produk Domestik Bruto pada tingkat nasional serta Produk Domestik Regional Bruto (PDRB) pada tingkat regional (provinsi) menggambarkan kemampuan suatu wilayah untuk menciptakan nilai tambah pada suatu waktu tertentu. Untuk menyusun PDB

1. *The method used to estimate national accounts statistics is based on the standard guidelines formed by United Nation known as System of National Accounts (SNA). SNA is the internationally agreed standard set of recommendations on how to compile measures of economic activity in accordance with strict accounting conventions based on economic principles. The recommendations are expressed in term of a set of concepts, definitions, classifications and accounting rules that comprise the internationally agreed standard for measuring indicators such as Gross Domestic Product (GDP). One of the improvement in the national statistical system is to rebase GDP form base year 2000 to 2010 in order to capture current economic condition. It is in line with the United Nations (UN) recommendation on 2008 SNA.*

2. *The basic measure of the value added arising from economic activity is known as Gross Domestic Product at the national level and Gross Regional Domestic Product (GRDP) at the regional level (provinces/regencies/municipalities). To compile*

maupun PDRB digunakan 2 pendekatan, yaitu lapangan usaha dan pengeluaran. Keduanya menyajikan komposisi data nilai tambah dirinci menurut sumber kegiatan ekonomi (lapangan usaha) dan menurut komponen penggunaannya. PDB maupun PDRB dari sisi lapangan usaha merupakan penjumlahan seluruh komponen nilai tambah bruto yang mampu diciptakan oleh sektor-sektor ekonomi atas berbagai aktivitas produksinya. Sedangkan dari sisi pengeluaran menjelaskan tentang penggunaan dari nilai tambah tersebut.

3. PDB menurut lapangan usaha mengalami perubahan klasifikasi dari 9 lapangan usaha menjadi 17 lapangan usaha. PDB menurut lapangan usaha dirinci menurut total nilai tambah dari seluruh sektor ekonomi yang mencakup lapangan usaha Pertanian, Kehutanan, dan Perikanan; Pertambangan dan Penggalian; Industri Pengolahan; Pengadaan Listrik dan Gas; Pengadaan Air, Pengelolaan Sampah, Limbah dan Daur Ulang; Konstruksi; Perdagangan Besar dan Eceran, Reparasi Mobil dan Sepeda Motor; Transportasi dan Pergudangan; Penyediaan Akomodasi dan Makan Minum; Informasi dan Komunikasi; Jasa Keuangan dan Asuransi; Real Estat; Jasa

these statistics, two approaches have been used, i.e. "production approach" and "expenditure approach". The first approach is to measure value added produced by various kinds of economic activities, while the second approach is to measure final uses of the country's output. In other words, GDP/GRDP is the sum of total value added produced by all economic industries (activities) and the way of using it.

3. *GDP by industry classification changes from 9 sectors to 17 industries. GDP by industry is classified by types of economic activities such as Agriculture, Forestry and Fishing; Mining and Quarrying; Manufacturing; Electricity and Gas; Water supply, Sewerage, Waste Management and Remediation Activities; Construction; Wholesale and Retail Trade; Repair of Motor Vehicles and Motorcycles; Transportation and Storage; Accommodation and Food Service Activities; Information and Communication; Financial and Insurance Activities; Real Estate Activities; Business Activities; Public Administration; Defence and Compulsory Social Security; Education; Human Health and*

Perusahaan; Administrasi Pemerintahan, Pertahanan dan Jaminan Sosial Wajib; Jasa Pendidikan; Jasa Kesehatan dan Kegiatan Sosial; dan Jasa lainnya.

Social Work Activities; and Other Services Activities.

4. PDB menurut pengeluaran mengalami perubahan klasifikasi dimana pengeluaran konsumsi Lembaga Non Profit yang Melayani Rumah Tangga (LNPR) yang sebelumnya termasuk bagian dari pengeluaran konsumsi rumah tangga menjadi komponen terpisah. Sehingga klasifikasi PDB menurut pengeluaran dirinci menjadi 7 komponen yaitu komponen pengeluaran konsumsi rumah tangga, pengeluaran konsumsi LNPR, pengeluaran konsumsi pemerintah, pembentukan modal tetap bruto, perubahan inventori, ekspor barang dan jasa, dan impor barang dan jasa.

4. *GDP by expenditure classification changes where consumption expenditure Non-profit Institutions Serving Households (NPISH) previously included as part of household consumption expenditure is taken out into separate component. So that, GDP by type of expenditures is classified into: household consumption expenditure, NPISH consumption expenditure, government consumption expenditure, gross fixed capital formation, changes in inventories, exports of goods and services, and imports of goods and services.*

5. Pengeluaran konsumsi rumah tangga mencakup berbagai pengeluaran konsumsi akhir rumah tangga atas barang dan jasa untuk memenuhi kebutuhan individu ataupun kelompok secara langsung. Pengeluaran rumah tangga di sini mencakup makanan dan minuman selain restoran; pakaian, alas kaki dan jasa perawatannya; perumahan dan perlengkapan rumah tangga; kesehatan dan pendidikan; transportasi dan komunikasi;

5. *Household consumption expenditures consist of expenditures incurred by households, which are used for both individual or collective needs. Household consumptions are classified into food and beverages other than restaurants; clothing, footwear, and related maintenance services; housing and household equipment; health and education; transport and communication; restaurants and hotels; and others.*

restoran dan hotel serta lainnya.

6. Pengeluaran Pemerintah terdiri dari Pengeluaran Konsumsi Individu dan Pengeluaran Konsumsi Kolektif. Barang dan jasa individu merupakan barang dan jasa privat, dimana ciri-ciri barang privat adalah a) Scarcity, yaitu ada kelangkaan/keterbatasan dalam jumlah; b) Excludable consumption, yaitu konsumsi suatu barang dapat dibatasi hanya pada mereka yang memenuhi persyaratan tertentu (biasanya harga); c) Rivalrous competition, yaitu konsumsi oleh satu konsumen akan mengurangi atau menghilangkan kesempatan pihak lain untuk melakukan hal serupa. Contoh barang dan jasa yang dihasilkan pemerintah dan tergolong sebagai barang dan jasa individu adalah jasa pelayanan kesehatan pemerintah di rumah sakit/puskesmas dan jasa pendidikan di sekolah/universitas negeri. Sedangkan barang dan jasa kolektif ekuivalen dengan barang publik yang memiliki ciri a) Non rivalry, yaitu penggunaan satu konsumen terhadap suatu barang tidak mengurangi kesempatan konsumen lain untuk juga mengkonsumsi barang tersebut; b) Non excludable, yaitu apabila suatu barang publik tersedia, maka tidak ada yang dapat menghalangi siapapun
6. *Government consumption expenditure consists of Individual Consumption Expenditure and Collective Consumption Expenditure. Individual goods and services are private goods and services, which the characteristics of private goods is a) Scarcity, that there is a scarcity/limited in number; b) Excludable consumption, the consumption of goods can be limited only to those who meet certain requirements (usually the price); c) Rivalrous competition, ie consumption by the consumer will reduce or eliminate the chance of another party to do so. Examples of goods and services produced by government and classified as goods and services of individuals is the government health services in hospitals/health centers and education services in schools/universities. Collective goods and services equivalent to public goods characterized by a) Non-rivalry, namely the use of a consumer for an item does not reduce the chance of another consumer to also consume goods; b) Non-excludable, i.e. when a public good available, then nothing can hinder anyone to benefit from the goods or in other words everyone has access to the goods. Examples of goods and services produced by government and classified as collective goods and services is carried military*

untuk memperoleh manfaat dari barang tersebut atau dengan kata lain setiap orang memiliki akses ke barang tersebut. Contoh barang dan jasa yang dihasilkan pemerintah dan tergolong sebagai barang dan jasa kolektif adalah jasa pertahanan yang dilakukan TNI dan keamanan yang dilakukan kepolisian.

defense services and the police's security.

7. 7. Pembentukan Modal Tetap Bruto (PMTB) mencakup pengadaan, pembuatan, dan pembelian barang modal. Barang modal dimaksud adalah barang-barang yang digunakan untuk proses produksi, tahan lama atau yang mempunyai umur pemakaian lebih dari satu tahun seperti bangunan, mesin-mesin dan alat angkutan. Termasuk pula di sini perbaikan besar (berat) yang sifatnya memperpanjang umur atau mengubah bentuk atau kapasitas barang modal tersebut. Pengeluaran barang modal untuk keperluan militer juga dicakup sebagai PMTB. Klasifikasi komponen PMTB dibagi menjadi 6 sub komponen yaitu Konstruksi; Mesin dan Peralatan; Kendaraan; Peralatan Lainnya; Cultivated Biological Resources (CBR) dan Produk Kekayaan Intelektual.
7. *Gross Fixed Capital Formation (GFCF) includes procurement, manufacture, and the purchase of capital goods. Capital goods are goods which are used for the production process, durable or have a service life of more than one year such as buildings, machinery, and transportation equipment. Including here: huge improvement that are to extend the life or changing the shape or the capacity of the capital goods. Capital expenditures for military purposes are also covered as GFCF. GFCF component are classified into six sub-components: Construction; Machinery and Equipment; vehicle; Other equipment; Cultivated Biological Resources (CBR) and Intellectual Property Product.*
8. Ekspor barang dan jasa merupakan transaksi perdagangan barang dan jasa dari penduduk (residen) ke bukan penduduk (nonresiden).
8. *Exports of goods and services consist of transactions of goods and services from residents to non-residents. Imports of goods*

Impor barang dan jasa adalah transaksi perdagangan dari bukan penduduk ke penduduk. Ekspor atau impor barang terjadi pada saat terjadi perubahan hak kepemilikan barang antara penduduk dengan bukan penduduk (dengan atau tanpa perpindahan fisik barang tersebut). Pada PDB dengan tahun dasar 2010, ekspor dan impor barang dirinci menjadi nonmigas dan migas.

and services consist of transaction of goods and services from non-residents to residents. Exports and imports of goods occur when there are changes in ownership of goods between residents and non-residents (with or without physical movements of goods across frontiers). On the GDP at 2010 basic year, exports and imports of goods specified into non oil and gas and oil and gas.

9. Produk Domestik Bruto maupun agregat turunannya disajikan dalam 2 (dua) versi penilaian, yaitu atas dasar "harga berlaku" dan atas dasar "harga konstan". Disebut sebagai harga berlaku karena seluruh agregat dinilai dengan menggunakan harga pada tahun berjalan, sedangkan harga konstan penilaiannya didasarkan kepada harga satu tahun dasar tertentu, dalam publikasi ini digunakan harga tahun 2010.

9. *GDP and its aggregations are presented in two forms: at current market prices and at constant base year market prices. In presenting current market prices, all aggregates are valued at current market prices, while base year constant market prices are shown by valuing all aggregates at fixed base year prices. Year of 2010 is used as the base year in this publication.*

10. Laju pertumbuhan Produk Domestik Bruto diperoleh dari perhitungan PDB atas dasar harga konstan. Diperoleh dengan cara mengurangi nilai PDB pada tahun ke-n terhadap nilai pada tahun ke n-1 (tahun sebelumnya), dibagi dengan nilai pada tahun ke n-1, dikalikan dengan 100 persen. Laju pertumbuhan menunjukkan perkembangan

10. *Growth rate of Gross Domestic Product is derived from GDP at constant market prices. It is obtained by subtracting the value of GDP year n with the value of GDP year n-1, divided by the value of GDP year n-1 then multiplied by 100 percent. The growth rate of GDP explains the income growth during the given period.*

agregat pendapatan dari satu waktu tertentu terhadap waktu sebelumnya.

<https://kebumenkab.bps.go.id>

Tabel 12.1. **Produk Domestik Regional Bruto Atas Dasar Harga Berlaku Menurut Lapangan Usaha di Kabupaten Kebumen (miliar rupiah), 2016–2020**
Gross Regional Domestic Product at Current Market Prices by Industry in Kebumen Regency (billion rupiahs), 2016–2020

Lapangan Usaha/Industry	2016	2017	2018	2019 *	2020**
(1)	(2)	(3)	(4)	(5)	(6)
A Pertanian, Kehutanan, dan Perikanan/ <i>Agriculture, Forestry, and Fishing</i>	5 533,80	5 595,42	5 891,46	5 954,90	6 102,63
B Pertambangan dan Penggalian/ <i>Mining and Quarrying</i>	1 135,53	1 223,06	1 299,76	1 362,20	1 424,91
C Industri Pengolahan/ <i>Manufacturing</i>	4 453,98	4 828,88	5 285,12	5 788,20	5 957,24
D Pengadaan Listrik dan Gas/ <i>Electricity and Gas</i>	13,77	15,87	17,46	18,73	18,91
E Pengadaan Air; Pengelolaan Sampah, Limbah, dan Daur Ulang/ <i>Water Supply; Sewerage, Waste Management, and Remediation Activities</i>	10,66	10,77	11,33	12,06	12,91
F Konstruksi/ <i>Construction</i>	1 612,22	1 726,48	1 875,16	2 028,34	1 975,14
G Perdagangan Besar dan Eceran; Reparasi Mobil dan Sepeda Motor/ <i>Wholesale and Retail Trade; Repair of Motor Vehicles and Motorcycles</i>	3 269,44	3 580,56	3 907,50	4 288,35	4 157,59
H Transportasi dan Pergudangan/ <i>Transportation and Storage</i>	889,23	972,65	1 058,89	1 161,12	925,58
I Penyediaan Akomodasi dan Makan Minum/ <i>Accommodation and Food Service Activities</i>	455,26	500,59	547,53	606,54	570,54
J Informasi dan Komunikasi/ <i>Information and Communication</i>	376,30	454,16	532,81	623,99	714,06

Lanjutan Tabel/*Continued Table* 12.1

Lapangan Usaha/ <i>Industry</i>		2016	2017	2018	2019 *	2020**
(1)		(2)	(3)	(4)	(5)	(6)
K	Jasa Keuangan dan Asuransi/ <i>Financial and Insurance Activities</i>	655,49	718,87	755,28	788,30	806,82
L	Real Estat/ <i>Real Estate Activities</i>	282,31	300,68	313,95	340,99	341,52
M,N	Jasa Perusahaan/ <i>Business Activities</i>	72,87	84,21	93,71	106,05	100,26
O	Administrasi Pemerintahan, Pertahanan, dan Jaminan Sosial Wajib/ <i>Public Administration and Defence; Compulsory Social Security</i>	782,47	826,67	856,93	904,30	905,06
P	Jasa Pendidikan/ <i>Education</i>	2 115,86	2 360,95	2 625,31	2 907,30	2 918,32
Q	Jasa Kesehatan dan Kegiatan Sosial/ <i>Human Health and Social Work Activities</i>	247,64	273,75	305,07	340,27	387,88
R,S,T,U	Jasa Lainnya/ <i>Other Services Activities</i>	528,11	595,42	659,76	736,27	691,44
Produk Domestik Regional Bruto/<i>Gross Regional Domestic Product</i>		22 434,95	24 068,99	26 037,02	27 967,93	28 010,81

Catatan/*Note*: * Angka Sementara/*Preliminary Figures*

** Angka Sangat Sementara/*Very Preliminary Figures*

Sumber/*Source*: BPS, berbagai sensus, survei dan sumber lain/*BPS-Statistics Indonesia, various census, survey, and other sources*

Tabel
Table 12.2

Produk Domestik Regional Bruto Atas Dasar Harga Konstan 2010 Menurut Lapangan Usaha di Kabupaten Kebumen (miliar rupiah), 2016–2020
Gross Regional Domestic Product at 2010 Constant Market Prices by Industry in Kebumen Regency (billion rupiahs), 2016–2020

Lapangan Usaha/Industry		2016	2017	2018	2019 *	2020**
(1)		(2)	(3)	(4)	(5)	(6)
A	Pertanian, Kehutanan, dan Perikanan/ <i>Agriculture, Forestry, and Fishing</i>	3 933,35	3 953,28	4 062,87	4 040,88	4 055,81
B	Pertambangan dan Penggalian/ <i>Mining and Quarrying</i>	742,81	772,60	797,14	822,95	842,75
C	Industri Pengolahan/ <i>Manufacturing</i>	3 287,04	3 472,98	3 674,03	3 937,65	3 963,95
D	Pengadaan Listrik dan Gas/ <i>Electricity and Gas</i>	12,66	13,44	14,35	15,39	15,63
E	Pengadaan Air; Pengelolaan Sampah, Limbah, dan Daur Ulang/ <i>Water Supply; Sewerage, Waste Management, and Remediation Activities</i>	9,76	9,79	10,24	10,70	10,97
F	Konstruksi/ <i>Construction</i>	1 253,30	1 308,49	1 363,38	1 432,59	1 385,90
G	Perdagangan Besar dan Eceran; Reparasi Mobil dan Sepeda Motor/ <i>Wholesale and Retail Trade; Repair of Motor Vehicles and Motorcycles</i>	2 760,44	2 956,57	3 136,74	3 365,54	3 237,43
H	Transportasi dan Pergudangan/ <i>Transportation and Storage</i>	768,25	824,44	871,46	939,30	726,25
I	Penyediaan Akomodasi dan Makan Minum/ <i>Accommodation and Food Service Activities</i>	368,34	400,49	433,33	472,85	440,49
J	Informasi dan Komunikasi/ <i>Information and Communication</i>	416,96	482,52	566,00	652,46	745,17

Lanjutan Tabel/*Continued Table 12.2*

Lapangan Usaha/Industry		2016	2017	2018	2019 *	2020**
(1)		(2)	(3)	(4)	(5)	(6)
K	Jasa Keuangan dan Asuransi/ <i>Financial and Insurance Activities</i>	478,60	502,66	513,61	527,34	538,86
L	Real Estat/ <i>Real Estate Activities</i>	250,46	260,16	268,52	286,83	286,66
M,N	Jasa Perusahaan/ <i>Business Activities</i>	55,08	61,17	66,18	72,88	67,44
O	Administrasi Pemerintahan, Pertahanan, dan Jaminan Sosial Wajib/ <i>Public Administration and Defence; Compulsory Social Security</i>	571,31	584,99	598,43	622,07	613,99
P	Jasa Pendidikan/ <i>Education</i>	1 392,19	1 503,39	1 649,45	1 785,40	1 780,47
Q	Jasa Kesehatan dan Kegiatan Sosial/ <i>Human Health and Social Work Activities</i>	186,82	203,37	222,67	243,51	270,86
R,S,T,U	Jasa Lainnya/ <i>Other Services Activities</i>	436,35	484,45	529,64	586,73	543,74
Produk Domestik Regional Bruto/Gross Regional Domestic Product		16 923,72	17 794,79	18 778,05	19 815,06	19 526,36

Catatan/Note: * Angka Sementara/*Preliminary Figures*

** Angka Sangat Sementara/*Very Preliminary Figures*

Sumber/Source: BPS, berbagai sensus, survei dan sumber lain/*BPS-Statistics Indonesia, various census, survey, and other sources*

Tabel
Table 12.3

Distribusi Persentase Produk Domestik Regional Bruto Atas Dasar Harga Berlaku Menurut Lapangan Usaha di Kabupaten Kebumen, 2016–2020
Percentage Distribution of Gross Regional Domestic Product at Current Market Prices by Industry in Kebumen Regency, 2016–2020

Lapangan Usaha/ <i>Industry</i>	2016	2017	2018	2019 *	2020**
(1)	(2)	(3)	(4)	(5)	(6)
A Pertanian, Kehutanan, dan Perikanan/ <i>Agriculture, Forestry, and Fishing</i>	24,67	23,25	22,63	21,29	21,79
B Pertambangan dan Penggalian/ <i>Mining and Quarrying</i>	5,06	5,08	4,99	4,87	5,09
C Industri Pengolahan/ <i>Manufacturing</i>	19,85	20,06	20,30	20,70	21,27
D Pengadaan Listrik dan Gas/ <i>Electricity and Gas</i>	0,06	0,07	0,07	0,07	0,07
E Pengadaan Air; Pengelolaan Sampah, Limbah, dan Daur Ulang/ <i>Water Supply; Sewerage, Waste Management, and Remediation Activities</i>	0,05	0,04	0,04	0,04	0,05
F Konstruksi/ <i>Construction</i>	7,19	7,17	7,20	7,25	7,05
G Perdagangan Besar dan Eceran; Reparasi Mobil dan Sepeda Motor/ <i>Wholesale and Retail Trade; Repair of Motor Vehicles and Motorcycles</i>	14,57	14,88	15,01	15,33	14,84
H Transportasi dan Pergudangan/ <i>Transportation and Storage</i>	3,96	4,04	4,07	4,15	3,30
I Penyediaan Akomodasi dan Makan Minum/ <i>Accommodation and Food Service Activities</i>	2,03	2,08	2,10	2,17	2,04
J Informasi dan Komunikasi/ <i>Information and Communication</i>	1,68	1,89	2,05	2,23	2,55
K Jasa Keuangan dan Asuransi/ <i>Financial and Insurance Activities</i>	2,92	2,99	2,90	2,82	2,88

Lanjutan Tabel/*Continued Table* 12.3

Lapangan Usaha/ <i>Industry</i>		2016	2017	2018	2019 *	2020**
(1)		(2)	(3)	(4)	(5)	(6)
L	Real Estat/ <i>Real Estate Activities</i>	1,26	1,25	1,21	1,22	1,22
M,N	Jasa Perusahaan/ <i>Business Activities</i>	0,32	0,35	0,36	0,38	0,36
O	Administrasi Pemerintahan, Pertahanan, dan Jaminan Sosial Wajib/ <i>Public Administration and Defence; Compulsory Social Security</i>	3,49	3,43	3,29	3,23	3,23
P	Jasa Pendidikan/ <i>Education</i>	9,43	9,81	10,08	10,40	10,42
Q	Jasa Kesehatan dan Kegiatan Sosial/ <i>Human Health and Social Work Activities</i>	1,10	1,14	1,17	1,22	1,38
R,S,T,U	Jasa Lainnya/ <i>Other Services Activities</i>	2,35	2,47	2,53	2,63	2,47
Produk Domestik Regional Bruto/<i>Gross Regional Domestic Product</i>		100,00	100,00	100,00	100,00	100,00

Catatan/*Note*: * Angka Sementara/*Preliminary Figures*

** Angka Sangat Sementara/*Very Preliminary Figures*

Sumber/*Source*: BPS, berbagai sensus, survei dan sumber lain/*BPS-Statistics Indonesia, various census, survey, and other sources*

Tabel
Table 12.4

Laju Pertumbuhan Produk Domestik Regional Bruto Atas Dasar Harga Konstan 2010 Menurut Lapangan Usaha di Kabupaten Kebumen (persen), 2016–2020
Growth Rate of Gross Regional Domestic Product at 2010 Constant Market Prices by Industry in Kebumen Regency (percent), 2016–2020

Lapangan Usaha/ <i>Industry</i>	2016	2017	2018	2019 *	2020**
(1)	(2)	(3)	(4)	(5)	(6)
A Pertanian, Kehutanan, dan Perikanan/ <i>Agriculture, Forestry, and Fishing</i>	-5,84	0,51	2,77	-0,54	0,37
B Pertambangan dan Penggalian/ <i>Mining and Quarrying</i>	-1,22	4,01	3,18	3,24	2,41
C Industri Pengolahan/ <i>Manufacturing</i>	9,55	5,66	5,79	7,18	0,67
D Pengadaan Listrik dan Gas/ <i>Electricity and Gas</i>	7,97	6,23	6,76	7,20	1,58
E Pengadaan Air; Pengelolaan Sampah, Limbah, dan Daur Ulang/ <i>Water Supply; Sewerage, Waste Management, and Remediation Activities</i>	2,40	0,23	4,67	4,43	2,54
F Konstruksi/ <i>Construction</i>	13,43	4,40	4,20	5,08	-3,26
G Perdagangan Besar dan Eceran; Reparasi Mobil dan Sepeda Motor/ <i>Wholesale and Retail Trade; Repair of Motor Vehicles and Motorcycles</i>	8,67	7,10	6,09	7,29	-3,81
H Transportasi dan Pergudangan/ <i>Transportation and Storage</i>	12,47	7,31	5,70	7,78	-22,68
I Penyediaan Akomodasi dan Makan Minum/ <i>Accommodation and Food Service Activities</i>	10,42	8,73	8,20	9,12	-6,84
J Informasi dan Komunikasi/ <i>Information and Communication</i>	13,62	15,72	17,30	15,28	14,21
K Jasa Keuangan dan Asuransi/ <i>Financial and Insurance Activities</i>	6,76	5,03	2,18	2,67	2,18

Lanjutan Tabel/*Continued Table* 12.4

Lapangan Usaha/ <i>Industry</i>		2016	2017	2018	2019 *	2020**
(1)		(2)	(3)	(4)	(5)	(6)
L	Real Estat/ <i>Real Estate Activities</i>	7,37	3,87	3,21	6,82	-0,06
M,N	Jasa Perusahaan/ <i>Business Activities</i>	11,08	11,06	8,19	10,11	-7,47
O	Administrasi Pemerintahan, Pertahanan, dan Jaminan Sosial Wajib/ <i>Public Administration and Defence; Compulsory Social Security</i>	5,03	2,39	2,30	3,95	-1,30
P	Jasa Pendidikan/ <i>Education</i>	7,02	7,99	9,72	8,24	-0,28
Q	Jasa Kesehatan dan Kegiatan Sosial/ <i>Human Health and Social Work Activities</i>	9,73	8,86	9,49	9,36	11,23
R,S,T,U	Jasa Lainnya/ <i>Other Services Activities</i>	11,98	11,02	9,33	10,78	-7,33
Produk Domestik Regional Bruto/<i>Gross Regional Domestic Product</i>		5,01	5,15	5,53	5,52	-1,46

Catatan/*Note*: * Angka Sementara/*Preliminary Figures*

** Angka Sangat Sementara/*Very Preliminary Figures*

Sumber/*Source*: BPS, berbagai sensus, survei dan sumber lain/*BPS-Statistics Indonesia, various census, survey, and other sources*

Tabel
Table 12.5

Produk Domestik Regional Bruto Atas Dasar Harga Berlaku Menurut Jenis Pengeluaran di Kabupaten Kebumen (miliar rupiah), 2015–2019
Gross Regional Domestic Product at Current Market Prices by Type of Expenditure in Kebumen Regency (billion rupiahs), 2015–2019

Jenis Pengeluaran Type of Expenditure	2015	2016	2017	2018 *	2019 **
(1)	(2)	(3)	(4)	(5)	(6)
Pengeluaran Konsumsi Rumah Tangga <i>Household Consumption Expenditure</i>	16 219,35	16 914,97	18 066,04	19 119,60	20 545,41
Pengeluaran Konsumsi LNPRT <i>NPISH Consumption Expenditure</i>	360,47	384,42	416,58	463,54	530,70
Pengeluaran Konsumsi Pemerintah <i>Government Consumption Expenditure</i>	2 154,07	2 229,02	2 383,20	2 503,63	2 639,08
Pembentukan Modal Tetap Bruto <i>Gross Fixed Capital Formation</i>	4 192,31	4 709,04	5 109,01	5 511,03	6 001,73
Perubahan Inventori <i>Changes in Inventories</i>	541,74	576,91	502,16	528,65	569,21
Net Ekspor Barang dan Jasa/Net <i>Exports of Goods and Services</i>	8 048,77	-2 379,39	8 329,41	8 608,20	-2 342,07
Produk Domestik Regional Bruto/Gross Regional Domestic Product	20 779,29	22 434,95	24 068,99	25 997,23	27 944,04

Catatan/Note: * Angka Sementara/Preliminary Figures

** Angka Sangat Sementara/Very Preliminary Figures

Sumber/Source: BPS, berbagai sensus, survei dan sumber lain/BPS-Statistics Indonesia, various census, survey, and other sources

Tabel
Table 12.6

Produk Domestik Regional Bruto Atas Dasar Harga Konstan 2010 Menurut Jenis Pengeluaran di Kabupaten Kebumen (miliar rupiah), 2015–2019
Gross Regional Domestic Product at 2010 Constant Market Prices by Type of Expenditure in Kebumen Regency (billion rupiahs), 2015–2019

Jenis Pengeluaran <i>Type of Expenditure</i>	2015	2016	2017	2018 *	2019 **
(1)	(2)	(3)	(4)	(5)	(6)
Pengeluaran Konsumsi Rumah Tangga <i>Household Consumption Expenditure</i>	12 363,48	12 785,46	13 271,37	13 758,59	14 411,73
Pengeluaran Konsumsi LNPRT <i>NPISH Consumption Expenditure</i>	260,54	271,39	283,15	306,42	342,45
Pengeluaran Konsumsi Pemerintah <i>Government Consumption Expenditure</i>	1 500,65	1 518,23	1 560,58	1 605,38	1 662,93
Pembentukan Modal Tetap Bruto <i>Gross Fixed Capital Formation</i>	3 219,95	3 498,36	3 705,64	3 910,13	4 080,85
Perubahan Inventori <i>Changes in Inventories</i>	228,70	266,55	248,64	245,85	275,46
Net Ekspor Barang dan Jasa/Net <i>Exports of Goods and Services</i>	-1 457,76	-1 416,28	-1 274,59	-1 049,31	-948,36
Produk Domestik Regional Bruto/Gross Regional Domestic Product	16 115,55	16 923,72	17 794,79	18 777,05	19 825,06

Catatan/Note: * Angka Sementara/Preliminary Figures

** Angka Sangat Sementara/Very Preliminary Figures


Sumber/Source: BPS, berbagai sensus, survei dan sumber lain/BPS-Statistics Indonesia, various census, survey, and other sources

BAB
Chapter

13

**PERBANDINGAN ANTAR
KABUPATEN/KOTA**

**REGENCY/MUNICIPAL
COMPARISON**




**IPM 2020 Wilayah
Eks Karesidenan
Kedu dan
Peringkatnya di
Jawa Tengah**

*2020 HDI for the Former
Kedu Residency and its
Ranking in Central Java.*

**Laju Pertumbuhan
PDRB 2019*-2020**
Wilayah Eks
Karesidenan Kedu**

*Growth Rate of GDRP
2019-2020 for the Former
Kedu Residency*



Catatan/Note: * Angka sementara/ preliminary figure

** Angka sangat sementara/ very preliminary figure

PENJELASAN TEKNIS

1. Untuk mengukur kemiskinan, BPS menggunakan konsep kemampuan memenuhi kebutuhan dasar (basic needs approach). Dengan pendekatan ini, kemiskinan dipandang sebagai ketidakmampuan dari sisi ekonomi untuk memenuhi kebutuhan dasar makanan dan bukan makanan yang diukur dari sisi pengeluaran. Metode yang digunakan adalah menghitung Garis Kemiskinan (GK), yang terdiri dari dua komponen yaitu Garis Kemiskinan Makanan (GKM) dan Garis Kemiskinan Non-Makanan (GKNM). Penghitungan Garis Kemiskinan dilakukan secara terpisah untuk daerah perkotaan dan perdesaan.
2. Penduduk miskin adalah penduduk yang memiliki rata-rata pengeluaran per kapita per bulan di bawah Garis Kemiskinan.
3. Garis Kemiskinan Makanan (GKM) merupakan nilai pengeluaran kebutuhan minimum makanan yang disetarakan dengan 2.100 kkalori per kapita per hari. Garis Kemiskinan Non-Makanan (GKNM) adalah kebutuhan minimum untuk perumahan, sandang, pendidikan, kesehatan, dan kebutuhan dasar lainnya.

TECHNICAL NOTES

1. *To measure poverty, BPS-Statistics Indonesia has used the concept of basic needs approach. Therefore, poverty is viewed as economic inability to fulfill food and non-food basic needs which are measured by consumption/expenditure. The method used is calculating poverty line, which consists of two components that are Food Poverty Line (FPL) and Non-Food Poverty Line (NFPL). The poverty line was calculated separately for urban and rural areas.*
2. *A person whose expenditure per capita per month is below the poverty line is considered to be poor.*
3. *The Food Poverty Line refers to the daily minimum requirement of 2,100 kcal per capita per day. The Non-Food Poverty Line refers to the minimum requirement for household necessities for clothing, education, health, and other basic individual needs.*

4. Indeks Pembangunan Manusia (IPM) menjelaskan bagaimana penduduk dapat mengakses hasil pembangunan dalam memperoleh pendapatan, kesehatan, pendidikan dan sebagainya. IPM diperkenalkan oleh UNDP pada tahun 1990 dan dipublikasikan secara berkala dalam laporan tahunan Human Development Report (HDR). IPM dibentuk oleh 3 (tiga) dimensi dasar: Umur panjang dan hidup sehat; pengetahuan; dan standar hidup layak.
4. *The Human Development Index (HDI) explains how people can access development results in obtaining income, health, education and so forth. HDI was introduced by United Nations Development Programme (UNDP) in 1990 and published periodically in the annual report of the Human Development Report. HDI was formed by three basic dimensions: a long and healthy life; knowledge; and a decent standard of living.*
5. Produk Domestik Bruto pada tingkat nasional serta Produk Domestik Regional Bruto (PDRB) pada tingkat regional (provinsi) menggambarkan kemampuan suatu wilayah untuk menciptakan nilai tambah pada suatu waktu tertentu. Untuk menyusun PDB maupun PDRB digunakan 2 pendekatan, yaitu lapangan usaha dan pengeluaran. Keduanya menyajikan komposisi data nilai tambah dirinci menurut sumber kegiatan ekonomi (lapangan usaha) dan menurut komponen penggunaannya. PDB maupun PDRB dari sisi lapangan usaha merupakan penjumlahan seluruh komponen nilai tambah bruto yang mampu diciptakan oleh sektor-sektor ekonomi atas berbagai aktivitas produksinya. Sedangkan dari sisi pengeluaran menjelaskan
5. *The basic measure of the value added arising from economic activity is known as Gross Domestic Product at the national level and Gross Regional Domestic Product (GRDP) at the regional level (provinces/regencies/municipalities). To compile these statistics, two approaches have been used, i.e. "production approach" and "expenditure approach". The first approach is to measure value added produced by various kinds of economic activities, while the second approach is to measure final uses of the country's output. In other words, GDP/GRDP is the sum of total value added produced by all economic industries (activities) and the way of using it.*

tentang penggunaan dari nilai tambah tersebut.

6. Laju pertumbuhan Produk Domestik Bruto diperoleh dari perhitungan PDB atas dasar harga konstan. Diperoleh dengan cara mengurangi nilai PDB pada tahun ke-n terhadap nilai pada tahun ke n-1 (tahun sebelumnya), dibagi dengan nilai pada tahun ke n-1, dikalikan dengan 100 persen. Laju pertumbuhan menunjukkan perkembangan agregat pendapatan dari satu waktu tertentu terhadap waktu sebelumnya.
6. *Growth rate of Gross Domestic Product is derived from GDP at constant market prices. It is obtained by subtracting the value of GDP year n with the value of GDP year n-1, divided by the value of GDP year n-1 then multiplied by 100 percent. The growth rate of GDP explains the income growth during the given period.*

Tabel
Table 13.1

Jumlah Penduduk Menurut Kabupaten/Kota di Provinsi Jawa Tengah (ribu), 2016–2020
Population by Regency/Municipality in Central Java Province (thousand), 2016–2020

Kabupaten/Kota Regency/Municipality	2016 ¹⁾	2017 ¹⁾	2018 ¹⁾	2019 ¹⁾	2020 ²⁾
(1)	(2)	(3)	(4)	(5)	(6)
Kabupaten/Regency					
Cilacap	1 703 390	1 711 627	1 719 504	1 727 098	1.944.857
Banyumas	1 650 625	1 665 025	1 679 124	1 693 006	1.776.918
Purbalingga	907 507	916 427	925 193	933 989	998.561
Banjarnegara	907 410	912 917	918 219	923 192	1.017.767
Kebumen	1 188 603	1 192 007	1 195 092	1 197 982	1.350.438
Purworejo	712 686	714 574	716 477	718 316	769.880
Wonosobo	780 793	784 207	787 384	790 504	879.124
Magelang	1 257 123	1 268 396	1 279 625	1 290 591	1.299.859
Boyolali	969 325	974 579	979 799	984 807	1.062.713
Klaten	1 163 218	1 167 401	1 171 411	1 174 986	1.260.506
Sukoharjo	871 397	878 374	885 205	891 912	907.587
Wonogiri	951 975	954 706	957 106	959 492	1.043.177
Karanganyar	864 021	871 596	879 078	886 519	931.963
Sragen	882 090	885 122	887 889	890 518	976.951
Grobogan	1 358 404	1 365 207	1 371 610	1 377 788	1.453.526
Blora	855 573	858 865	862 110	865 013	884.333
Rembang	624 096	628 922	633 584	638 188	645.333
Pati	1 239 989	1 246 691	1 253 299	1 259 590	1.324.188
Kudus	841 499	851 478	861 430	871 311	849.184
Jepara	1 205 800	1 223 198	1 240 600	1 257 912	1.184.947
Demak	1 129 298	1 140 675	1 151 796	1 162 805	1.203.956
Semarang	1 014 198	1 027 489	1 040 629	1 053 786	1.053.094
Temanggung	752 486	759 128	765 594	772 018	790.174
Kendal	949 682	957 024	964 106	971 086	1.018.505
Batang	749 720	756 079	762 377	768 583	801.718
Pekalongan	880 092	886 197	891 892	897 711	968.821
Pemalang	1 292 609	1 296 281	1 299 724	1 302 813	1.471.489
Tegal	1 429 386	1 433 515	1 437 225	1 440 698	1.596.996
Brebes	1 788 880	1 796 004	1 802 829	1 809 096	1.978.759
Kota/ Municipality					
Magelang	121 112	121 474	121 872	122 111	121.526
Surakarta	514 171	516 102	517 887	519 587	522.364
Salatiga	186 420	188 928	191 571	194 084	192.322
Semarang	1 729 083	1 757 686	1 786 114	1 814 110	1.653.524
Pekalongan	299 222	301 870	304 477	307 097	307.150
Tegal	247 212	248 094	249 003	249 905	273.825
Jawa Tengah	34 019 095	34 257 865	34 490 835	34 718 204	36.516.035

Catatan/Note:

1) Sensus Penduduk (SP) 2010 dan Proyeksi Penduduk Indonesia 2010–2035/BPS-Statistics Indonesia, 2010 Population Census and Indonesia Population Projection 2010–2035

2) Sensus Penduduk 2020

Sumber/Source:

BPS/ BPS-Statistics Indonesia

Tabel 13.2
Table

Laju Pertumbuhan Produk Domestik Regional Bruto Atas Dasar Harga Konstan 2010 Menurut Kabupaten/Kota di Provinsi Jawa Tengah (persen), 2016–2020
Rate of Growth of Gross Regional Domestic Products at Constant 2010 Prices by Regency/Municipality in Central Java Province (percent), 2016–2020

Kabupaten/Kota Regency/Municipality	2016	2017	2018	2019*	2020**
(1)	(2)	(3)	(4)	(5)	(6)
Kabupaten/Regency					
Cilacap	5,09	2,58	2,99	2,27	- 10,36
Banyumas	6,05	6,34	6,45	6,32	- 1,65
Purbalingga	4,85	5,37	5,42	5,65	- 1,23
Banjarnegara	5,44	5,65	5,67	5,60	- 1,32
Kebumen	5,01	5,15	5,53	5,52	- 1,46
Purworejo	5,15	5,27	5,33	5,44	- 1,66
Wonosobo	5,36	4,14	5,06	5,61	- 1,66
Magelang	5,39	5,50	5,28	5,30	- 1,68
Boyolali	5,33	5,80	5,72	5,96	- 1,24
Klaten	5,17	5,34	5,47	5,50	- 1,18
Sukoharjo	5,72	5,76	5,79	5,92	- 1,70
Wonogiri	5,25	5,32	5,41	5,14	- 1,41
Karanganyar	5,40	5,77	5,98	5,93	- 1,87
Sragen	5,77	5,97	5,75	5,90	- 1,81
Grobogan	4,51	5,85	5,83	5,37	- 1,59
Blora	23,54	5,98	4,38	4,05	- 4,66
Rembang	5,28	6,98	5,89	5,20	- 1,49
Pati	5,49	5,67	5,71	5,86	- 1,15
Kudus	2,54	3,21	3,24	3,10	- 3,53
Jepara	5,06	5,39	5,85	6,02	- 1,94
Demak	5,09	5,82	5,40	5,36	- 0,23
Semarang	5,30	5,65	5,67	5,39	- 2,67
Temanggung	5,02	5,03	5,13	5,05	- 2,13
Kendal	5,56	5,78	5,77	5,71	- 1,53
Batang	5,03	5,55	5,72	5,39	- 1,29
Pekalongan	5,19	5,44	5,76	5,35	- 1,89
Pemalang	5,43	5,61	5,69	5,80	- 0,66
Tegal	5,92	5,38	5,51	5,58	- 1,46
Brebes	5,11	5,65	5,26	5,72	- 0,59
Kota/ Municipality					
Magelang	5,23	5,42	5,46	5,44	- 2,45
Surakarta	5,35	5,70	5,75	5,78	- 1,74
Salatiga	5,27	5,58	5,84	5,90	- 1,68
Semarang	5,89	6,70	6,48	6,81	- 1,61
Pekalongan	5,36	5,32	5,69	5,50	- 1,87
Tegal	5,49	5,95	5,87	5,77	- 2,25

Catatan/Note: -

Sumber/Source: BPS Provinsi Jawa Tengah/ BPS-Statistics of Jawa Tengah Province

Tabel 13.3
Table

Jumlah Penduduk Miskin Menurut Kabupaten/Kota di Provinsi Jawa Tengah (ribu), 2016–2020
Number of Poor Population by Regency/Municipality in Central Java Province (thousand), 2016–2020

Kabupaten/Kota Regency/Municipality	2016	2017	2018	2019	2020
(1)	(2)	(3)	(4)	(5)	(6)
Kabupaten/Regency					
Cilacap	240,2	238,3	193,2	185,2	198,6
Banyumas	283,9	283,2	226,2	211,7	225,8
Purbalingga	171,8	171,9	144,2	140,1	149,5
Banjarnegara	158,2	156,8	141,7	136,1	144,9
Kebumen	235,9	233,4	208,7	201,3	211,1
Purworejo	99,1	98,6	83,6	82,2	84,8
Wonosobo	160,1	159,2	138,3	131,4	137,6
Magelang	158,9	157,2	143,4	137,5	146,3
Boyolali	117,0	116,4	98,2	93,8	100,6
Klaten	168,0	165,0	151,7	144,1	151,8
Sukoharjo	78,9	76,7	65,4	63,6	68,9
Wonogiri	124,8	123,0	102,8	98,3	104,4
Karanganyar	107,7	106,8	87,8	84,5	91,7
Sragen	126,8	124,0	116,4	113,8	119,4
Grobogan	184,1	181,0	168,7	161,9	172,3
Blora	113,9	111,9	102,5	97,9	103,7
Rembang	115,5	115,2	97,4	95,3	100,1
Pati	144,2	141,7	123,9	119,0	127,4
Kudus	64,2	64,4	60,0	58,0	64,2
Jepara	100,3	99,0	86,5	83,5	91,1
Demak	158,8	152,6	144,1	137,6	146,9
Semarang	80,7	79,7	75,7	73,9	79,9
Temanggung	87,1	86,8	75,4	72,6	77,3
Kendal	107,8	106,1	94,7	91,2	97,5
Batang	82,6	81,5	66,1	64,1	70,6
Pekalongan	113,3	111,6	89,5	87,0	91,9
Pemalang	227,1	225,0	208,3	200,7	209,0
Tegal	144,2	141,8	114,1	109,9	117,5
Brebes	348,0	343,5	309,2	293,2	308,8
Kota/ Municipality					
Magelang	10,6	10,6	9,6	9,1	9,3
Surakarta	55,9	54,9	47,0	45,2	47,0
Salatiga	9,7	9,6	9,2	9,2	9,7
Semarang	83,6	80,9	73,7	72,0	79,6
Pekalongan	23,7	22,5	20,5	20,2	22,2
Tegal	20,3	20,1	19,4	18,6	19,5
Jawa Tengah	4.506,9	4.450,7	3.897,2	3.743,2	3.980,9

Catatan/Note: -

Sumber/Source: BPS-Survei Sosial Ekonomi Nasional/ BPS-National Socio Economic Survey

Tabel
Table 13.4

**Indeks Pembangunan Manusia Menurut Kabupaten/Kota
di Provinsi Jawa Tengah, 2016–2020**
*Human Development Index by Regency/Municipality in
Central Java Province, 2016–2020*

Kabupaten/Kota Regency/Municipality	2016	2017	2018	2019	2020
(1)	(2)	(3)	(4)	(5)	(6)
Kabupaten/Regency					
Cilacap	68,6	68,90	69,56	69,98	69,95
Banyumas	70,49	70,75	71,30	71,96	71,98
Purbalingga	67,48	67,72	68,41	68,99	68,97
Banjarnegara	65,52	65,86	66,54	67,34	67,45
Kebumen	67,41	68,29	68,80	69,60	69,81
Purworejo	70,66	71,31	71,87	72,50	72,68
Wonosobo	66,19	66,89	67,81	68,27	68,22
Magelang	67,85	68,39	69,11	69,87	69,87
Boyolali	72,18	72,64	73,22	73,80	74,25
Klaten	73,97	74,25	74,79	75,29	75,56
Sukoharjo	75,06	75,56	76,07	76,84	76,98
Wonogiri	68,23	68,66	69,37	69,98	70,25
Karanganyar	74,9	75,22	75,54	75,89	75,86
Sragen	71,43	72,40	72,96	73,43	73,95
Grobogan	68,52	68,87	69,32	69,86	69,87
Blora	66,61	67,52	67,95	68,65	68,84
Rembang	68,6	68,95	69,46	70,15	70,02
Pati	69,03	70,12	70,71	71,35	71,77
Kudus	72,94	73,84	74,58	74,94	75,00
Jepara	70,25	70,79	71,38	71,88	71,99
Demak	70,1	70,41	71,26	71,87	72,22
Semarang	72,4	73,20	73,61	74,14	74,10
Temanggung	67,6	68,34	68,83	69,56	69,57
Kendal	70,11	70,62	71,28	71,97	72,29
Batang	66,38	67,35	67,86	68,42	68,65
Pekalongan	67,71	68,4	68,97	69,71	69,63
Pemalang	64,17	65,04	65,67	66,32	66,32
Tegal	65,84	66,44	67,33	68,24	68,39
Brebes	63,98	64,86	65,68	66,12	66,11
Kota/ Municipality					
Magelang	77,16	77,84	78,31	78,80	78,99
Surakarta	80,76	80,85	81,46	81,86	82,21
Salatiga	81,14	81,68	82,41	83,12	83,14
Semarang	81,19	82,01	82,72	83,19	83,05
Pekalongan	73,32	73,77	74,24	74,77	74,98
Tegal	73,55	73,95	74,44	74,93	75,07
Jawa Tengah	69,98	70,52	71,12	71,73	71,87

Catatan/Note:

-

Sumber/Source:

BPS, Seri Publikasi Indeks Pembangunan Manusia/BPS Statistics Indonesia, Series of Publication of Human Development Index

Tabel 13.5
Table

Persentase Penduduk Miskin Menurut Kabupaten/Kota di Provinsi Jawa Tengah, 2016–2020
Percentage of Poor People by Regency/Municipality in Central Java Province, 2016–2020

Kabupaten/Kota Regency/Municipality	2016	2017	2018	2019	2020
(1)	(2)	(3)	(4)	(5)	(6)
Kabupaten/Regency					
Cilacap	14,12	13,94	11,25	10,73	11,46
Banyumas	17,23	17,05	13,50	12,53	13,26
Purbalingga	18,98	18,80	15,62	15,03	15,90
Banjarnegara	17,46	17,21	15,46	14,76	15,64
Kebumen	19,86	19,60	17,47	16,82	17,59
Purworejo	13,91	13,81	11,67	11,45	11,78
Wonosobo	20,53	20,32	17,58	16,63	17,36
Magelang	12,67	12,42	11,23	10,67	11,27
Boyolali	12,09	11,96	10,04	9,53	10,18
Klaten	14,46	14,15	12,96	12,28	12,89
Sukoharjo	9,07	8,75	7,41	7,14	7,68
Wonogiri	13,12	12,90	10,75	10,25	10,86
Karanganyar	12,49	12,28	10,01	9,55	10,28
Sragen	14,38	14,02	13,12	12,79	13,38
Grobogan	13,57	13,27	12,31	11,77	12,46
Blora	13,33	13,04	11,90	11,32	11,96
Rembang	18,54	18,35	15,41	14,95	15,60
Pati	11,65	11,38	9,90	9,46	10,08
Kudus	7,65	7,59	6,98	6,68	7,31
Jepara	8,35	8,12	7,00	6,66	7,17
Demak	14,10	13,41	12,54	11,86	12,54
Semarang	7,99	7,78	7,29	7,04	7,51
Temanggung	11,60	11,46	9,87	9,42	9,96
Kendal	11,37	11,10	9,84	9,41	9,99
Batang	11,04	10,80	8,69	8,35	9,13
Pekalongan	12,90	12,61	10,06	9,71	10,19
Pemalang	17,58	17,37	16,04	15,41	16,02
Tegal	10,10	9,90	7,94	7,64	8,14
Brebes	19,47	19,14	17,17	16,22	17,03
Kota/ Municipality					
Magelang	8,79	8,75	7,87	7,46	7,58
Surakarta	10,88	10,65	9,08	8,70	9,03
Salatiga	5,24	5,07	4,84	4,76	4,94
Semarang	4,85	4,62	4,14	3,98	4,34
Pekalongan	7,92	7,47	6,75	6,60	7,17
Tegal	8,20	8,11	7,81	7,47	7,80
Jawa Tengah	13,27	13,01	11,32	10,80	11,41

Catatan/Note: -

Sumber/Source: BPS-Survei Sosial Ekonomi Nasional/ BPS-National Socio Economic Survey

Tabel 13.6
Table

Tingkat pengangguran Terbuka dan Tingkat Partisipasi Angkatan Kerja (TPAK) Menurut Kabupaten/Kota di Provinsi Jawa Tengah, 2018–2020
Unemployment Rate (UR) and Labour Force Participation (LFPR) by Regency/Municipality in Central Java Province, 2018–2020

Kabupaten/Kota Regency/Municipality	TPT/ UR			TPAK/ LFPR		
	2018*)	2019*)	2020*)	2018*)	2019*)	2020*)
(1)	(2)	(3)	(4)	(5)	(6)	(7)
Kabupaten/Regency						
Cilacap	7,49	7,24	9,10	62,62	65,34	67,79
Banyumas	4,15	4,17	6,00	67,74	67,34	66,66
Purbalingga	6,02	4,73	6,10	70,58	68,14	69,89
Banjarnegara	3,99	4,44	5,86	71,97	70,09	69,69
Kebumen	5,48	4,69	6,07	65,75	68,72	69,63
Purworejo	4,43	2,91	4,04	66,89	66,81	70,05
Wonosobo	3,50	3,43	5,37	72,43	72,07	71,26
Magelang	2,89	3,07	4,27	71,48	74,73	76,60
Boyolali	2,18	3,09	5,28	72,31	72,70	75,11
Klaten	3,14	3,54	5,46	67,14	69,10	68,33
Sukoharjo	2,72	3,39	6,93	68,47	68,50	68,74
Wonogiri	2,28	2,55	4,27	75,22	69,86	74,69
Karanganyar	2,28	3,12	5,96	70,45	70,19	73,55
Sragen	4,83	3,32	4,75	67,23	67,71	68,44
Grobogan	2,22	3,54	4,50	70,79	69,25	69,77
Blora	3,30	3,82	4,89	72,99	68,54	71,90
Rembang	2,83	3,60	4,83	67,71	66,26	65,17
Pati	3,57	3,64	4,74	66,78	66,08	63,85
Kudus	3,28	3,80	5,53	72,37	72,05	74,50
Jepara	3,75	2,92	6,70	69,05	68,43	69,92
Demak	7,03	5,42	7,31	70,96	67,72	69,79
Semarang	2,25	2,54	4,57	72,50	74,69	75,07
Temanggung	3,23	2,98	3,85	74,11	76,23	58,73
Kendal	6,02	6,26	7,56	66,34	67,91	70,50
Batang	4,20	4,11	6,92	70,28	68,75	69,78
Pekalongan	4,36	4,35	6,97	70,68	71,15	71,23
Pemalang	6,17	6,45	7,64	65,29	66,27	65,57
Tegal	8,24	8,12	9,82	65,41	66,50	66,52
Brebes	7,20	7,39	9,83	67,18	66,08	66,65
Kota/ Municipality						
Magelang	4,78	4,37	8,59	68,89	64,95	67,61
Surakarta	4,35	4,16	7,92	66,01	69,27	68,84
Salatiga	4,23	4,33	7,44	72,15	66,96	70,23
Semarang	5,21	4,50	9,57	65,93	66,87	69,89
Pekalongan	6,08	5,80	7,02	70,36	72,46	66,45
Tegal	7,81	8,08	8,40	65,54	69,61	64,57
Jawa Tengah	4,47	4,44	6,48	68,81	68,85	69,43

Catatan/Note: -

Sumber/Source: BPS-Survei Angkatan Kerja Nasional/ BPS-National Labour Survey

Tabel 13.7
Table

Jumlah Penduduk Berumur 15 Tahun Keatas Menurut Kabupaten/Kota dan Jenis Kegiatan Selama Seminggu yang Lalu di Provinsi Jawa Tengah, 2020
Number of Population Aged 15 Years and Over by Regency/ Municipality and Type of Activity During Previous Week in Central Java Province, 2020

Kabupaten/Kota Regency/Municipality	Angkatan Kerja/Economically Active			Bukan Angkatan Kerja Economically Inactive
	Bekerja/Working	Pengangguran Terbuka Unemployment	Jumlah/Total	
(1)	(2)	(3)	(4)	(5)
Kabupaten/Regency				
Cilacap	807 407	80 811	888 218	421 987
Banyumas	824 866	52 689	877 555	438 944
Purbalingga	469 748	30 513	500 261	215 498
Banjarnegara	466 173	28 994	495 167	215 327
Kebumen	595 203	38 484	633 687	276 427
Purworejo	378 951	15 936	394 887	168 842
Wonosobo	405 187	22 991	428 178	172 672
Magelang	741 284	33 080	774 364	236 501
Boyolali	549 582	30 650	580 232	192 234
Klaten	606 253	34 992	641 245	297 227
Sukoharjo	454 419	33 831	488 250	222 055
Wonogiri	557 865	24 868	582 733	197 444
Karanganyar	484 423	30 722	515 145	185 212
Sragen	458 856	22 906	481 762	222 200
Grobogan	710 909	33 496	744 405	322 464
Blora	468 013	24 058	492 071	192 285
Rembang	314 797	15 986	330 783	176 775
Pati	607 706	30 244	637 950	361 223
Kudus	483 983	28 336	512 319	175 388
Jepara	634 386	45 521	679 907	292 469
Demak	574 602	45 290	619 892	268 280
Semarang	600 322	28 716	629 038	208 884
Temanggung	343 400	13 756	357 156	250 989
Kendal	493 062	40 314	533 376	223 164
Batang	387 741	28 835	416 576	180 411
Pekalongan	446 922	33 509	480 431	194 006
Pemalang	589 786	48 784	638 570	335 272
Tegal	644 978	70 246	715 224	360 031
Brebes	821 061	89 494	910 555	455 532
Kota/ Municipality				
Magelang	60 612	5 699	66 311	31 767
Surakarta	266 082	22 877	288 959	130 819
Salatiga	102 053	8 203	110 256	46 744
Semarang	925 963	98 001	1 023 964	441 157
Pekalongan	146 219	11 041	157 260	79 415
Tegal	114 121	10 469	124 590	68 374
Jawa Tengah	17 536 935	1 214 342	18 751 277	8 258 019

Catatan/Note: -

Sumber/Source: BPS-Survei Angkatan Kerja Nasional/ BPS-National Labour Survey

DATA

MENCERDASKAN BANGSA

— *Enlighten The Nation* —



**BADAN PUSAT STATISTIK
KABUPATEN KEBUMEN
BPS-STATISTICS OF KEBUMEN REGENCY**

Jl. Arungbinang No. 17A Kebumen 54311
Telp.: (0287) 381163 Fax.: (0287) 381163
Homepage: <http://kebumenkab.bps.go.id>, E-mail: bps3305@bps.go.id

ISSN 0215-5575

