

KABUPATEN PURWAKARTA
DALAM ANGKA
PURWAKARTA
REGENCY IN
FIGURES **2021**



BADAN PUSAT STATISTIK
KABUPATEN PURWAKARTA
BPS-STATISTICS OF PURWAKARTA REGENCY

KABUPATEN PURWAKARTA
DALAM ANGKA
PURWAKARTA
REGENCY IN
FIGURES 2021



Kabupaten Purwakarta Dalam Angka 2021
Purwakarta Regency in Figures
2021

ISSN : 977-021-5429-30-9
No. Publikasi/Publication Number : 32140.2101
Katalog/Catalog : 1102001.3214
Ukuran Buku/Book Size : 14,8 cm x 21 cm
Jumlah Halaman/Number of Pages : xxxvi + 274 halaman /pages

Naskah/Manuscript :

Badan Pusat Statistik Kabupaten Purwakarta
BPS-Statistics of Purwakarta Regency

Penyunting / Editor :

Badan Pusat Statistik Kabupaten Purwakarta
BPS-Statistics of Purwakarta Regency

Gambar Kover oleh/Cover Designed by:

Badan Pusat Statistik Kabupaten Purwakarta
BPS-Statistics of Purwakarta Regency

Ilustrasi Kover/Cover Illustration:

Taman Maya datar / *Taman Maya Datar*

Diterbitkan oleh/Published by:

© BPS Kabupaten Purwakarta/*BPS-Statistics of Purwakarta Regency*

Dicetak oleh/Printed by:

BPS Kabupaten Purwakarta / *BPS-Statistics of Purwakarta Regency*

Dilarang mengumumkan, mendistribusikan, mengomunikasikan, dan/atau menggandakan sebagian atau seluruh isi buku ini untuk tujuan komersial tanpa izin tertulis dari BPS Kabupaten Purwakarta

Prohibited to announce, distribute, communicate, and/or copy part or all of this book for commercial purpose without permission from BPS-Statistics of Purwakarta Regency

Kabupaten Purwakarta Dalam Angka 2021
Purwakarta Regency in Figures
2021

Tim Penyusun/ *Drafting Team*

Pengarah/ *Director*

: Drs. Dodi Mulyadi

Koordinator Teknis/*Technical Coordinator*

: Irvan Prasastya Santosa, ST.

Penyunting/ *Editor*

: Irvan Prasastya Santosa, ST.

Naskah/ *Manuscript*

: 1. Yodi Zulfadrian, S.Si

Pengolah Data/ *Data Processing*

: 1. Yodi Zulfadrian, S.Si
2. Erwan Dwi Laksono, S.Si

Gambar Kulit dan Infografis/

Cover Design and Infografis

: Erwan Dwi Laksono, S.Si.

<https://purwakartakab.bps.go.id>

PETA WILAYAH KABUPATEN PURWAKARTA
MAP OF PURWAKARTA REGENCY



KEPALA BPS KABUPATEN PURWAKARTA
CHIEF STATISTICIAN OF PURWAKARTA REGENCY





KATA PENGANTAR

Kabupaten Purwakarta Dalam Angka 2021 merupakan publikasi tahunan yang diterbitkan oleh BPS Kabupaten Purwakarta. Disadari bahwa publikasi ini belum sepenuhnya memenuhi harapan pihak pemakai data khususnya para perencana, namun diharapkan dapat membantu melengkapi penyusunan rencana pembangunan di Kabupaten Purwakarta.

Publikasi ini dapat terwujud berkat kerja sama dan bantuan dari berbagai pihak baik instansi pemerintah maupun swasta. Kepada semua pihak yang telah memberikan bantuan disampaikan penghargaan dan terima kasih yang sebesar – besarnya.

Walaupun publikasi ini telah disiapkan sebaik-baiknya, namun disadari masih ada kekurangan dan kesalahan yang terjadi. Untuk perbaikan publikasi ini, tanggapan dan saran yang bersifat konstruktif dari para pemakai sangat diharapkan.

Purwakarta, Februari 2021
Kepala BPS
Kabupaten Purwakarta

Drs. Dodi Mulyadi



PREFACE

Purwakarta Regency in Figures 2021 is an annual publication written by BPS Regency of Purwakarta. Honestly, this publication has not perfect yet and has not filled the user's hope, especially for the planners yet, but hopefully it can help to equip compilation of development planning in this regency.

This comprehensive publication has been made possible with the assistance and contribution from several governmental institutions and private organizations. To all parties who have been involved in the preparation of this publication, I would like to express my sincerest appreciation and gratitude.

Comments and constructive suggestions for the improvement of this publication are always welcome.

*Purwakarta, February 2021
Chief Statistician of
Purwakarta Regency*

Drs. Dodi Mulyadi

DAFTAR ISI / CONTENTS

	Halaman <i>Page</i>
Kata Pengantar/ <i>Preface</i>	ix
Daftar Isi/ <i>Contents</i>	xi
Daftar Tabel/ <i>List of Tables</i>	xiii
Daftar Gambar/ <i>List of Figures</i>	xxix
Daftar Singkatan/ <i>List of Abbreviations</i>	xxxiv
Statistik Kunci/ <i>Key Statistics</i>	xxxv
1. Geografi dan Iklim/ <i>Geography and Climate</i>	1
2. Pemerintahan/ <i>Government</i>	13
3. Penduduk dan Ketenagakerjaan/ <i>Population and Employment</i>	29
4. Sosial dan Kesejahteraan Rakyat/ <i>Social and Welfare</i>	51
5. Pertanian, Kehutanan, Peternakan, dan Perikanan/ <i>Agriculture, Forestry, Livestock, and Fishery</i>	125
6. Pertambangan dan Energi/ <i>Mining and Energy</i>	183
7. Industri Manufaktur/ <i>Manufacturing Industry</i>	193
8. Transportasi dan Komunikasi/ <i>Transportation and Communication</i>	203
9. Perbankan, Koperasi, dan Harga-harga/ <i>Banking, Cooperative, and Prices</i>	213
10. Pengeluaran Penduduk/ <i>Population Expenditure</i>	221
11. Perdagangan/ <i>Trade</i>	229
12. Sistem Neraca Regional/ <i>System of Regional Accounts</i>	237
13. Perbandingan Antar Kabupaten/Kota/ <i>Regency/Municipal Comparison</i>	259

DAFTAR TABEL/LIST OF TABLES

	Halaman <i>Page</i>
1. GEOGRAFI DAN IKLIM/GEOGRAPHY AND CLIMATE	1
1.1 KEADAAN GEOGRAFI	8
GEOGRAPHY CONDITION	8
1.1.1 Luas Daerah dan Jumlah Pulau Menurut Kecamatan di Kabupaten Purwakarta, 2020	8
<i>Total Area and Number of Islands by Subdistrict in Purwakarta Regency, 2020.....</i>	8
1.1.2 Tinggi Wilayah dan Jarak ke Ibukota, 2020	10
<i>Altitude and Distance to the Capital, 2020.....</i>	10
1.2 KEADAAN IKLIM	11
CLIMATE CONDITION	11
1.2.1 Pengamatan Unsur Iklim Menurut Bulan di Kabupapten Purwakarta, 2020	11
<i>Observation of Climate Elements By Months at Purwakarta Regency, 2020.....</i>	11
2. PEMERINTAHAN/GOVERNMENT	13
2.1 WILAYAH ADMINISTRATIF	20
ADMINISTRATIVE AREA	20
2.1.1 Jumlah Desa ¹ /Kelurahan Menurut Kecamatan di Kabupaten Purwakarta, 2016–2020	20
<i>Number of Villages¹/Kelurahan by Subdistrict in Purwakarta Regency, 2016–2020</i>	20
2.2 DEWAN PERWAKILAN RAKYAT DAERAH	21
REGIONAL HOUSE OF REPRESENTATIVE	21
2.2.1 Jumlah Anggota Dewan Perwakilan Rakyat Daerah Menurut Partai Politik dan Jenis Kelamin di Kabupaten Purwakarta, 2020.....	21
<i>Number of Regional House of Representatives's Members by Political Parties and Sex in Purwakarta Regency 2020.....</i>	21
2.3 SUMBER DAYA MANUSIA.....	22
HUMAN RESOURCES	22

	Halaman Page	
2.3.1	Jumlah Pegawai Negeri Sipil Menurut Jabatan dan Jenis Kelamin di Kabupaten Purwakarta, Desember 2019 dan Desember 2020..... <i>Number of Civil Servants by Occupation and Sex in Purwakarta Regency, December 2019 dan December 2020</i>	22 22
2.3.2	Jumlah Pegawai Negeri Sipil Menurut Tingkat Pendidikan dan Jenis Kelamin di Kabupaten Purwakarta, Desember 2019 dan Desember 2020	24 24
2.3.3	Jumlah Pegawai Negeri Sipil Menurut Tingkat Kepangkatan dan Jenis Kelamin di Kabupaten Purwakarta, Desember 2019 dan Desember 2020	26 26
3.	PENDUDUK DAN KETENAGAKERJAAN/POPULATION AND EMPLOYMENT	29
3.1	PENDUDUK	40
	POPULATION	40
3.1.1	Penduduk, Laju Pertumbuhan Penduduk per Tahun, Distribusi Persentase Penduduk, Kepadatan Penduduk, Rasio Jenis Kelamin Penduduk Menurut Kecamatan di Kabupaten Purwakarta, 2020	40 40
	<i>Population, Annual Population Growth Rate, Percentage Distribution of Population, Population Density, and Population Sex Ratio by Subdistrict in Purwakarta Regency/Municipality, 2020</i>	40
3.1.2	Jumlah Penduduk Menurut Kelompok Umur dan Jenis Kelamin di Kabupaten Purwakarta, 2020	43 43
	<i>Population by Age Group and Sex in Purwakarta Regency, 2020</i>	43
3.2	KETENAGAKERJAAN	44
	EMPLOYMENT	44
3.2.1	Jumlah Penduduk Berumur 15 Tahun Keatas Menurut Jenis Kegiatan Selama Seminggu yang Lalu dan Jenis Kelamin di Kabupaten Purwakarta, 2020	44 44
	<i>Population Aged 15 Years and Over by Type of Activity During The</i>	44

	Halaman Page
<i>Previous Week and Sex in Purwakarta Regency, 2020</i>	44
3.2.2 Penduduk Berumur 15 Tahun ke Atas Menurut Pendidikan Tertinggi yang Ditamatkan dan Jenis Kegiatan Selama Seminggu yang Lalu di Kabupaten Purwakarta, 2020	45
<i>Population 15 Years of Age and Over by Educational Attainment and Type of Activity During the Previous Week in Purwakarta Regency, 2020</i>	45
3.2.3 Penduduk Berumur 15 Tahun Ke Atas yang Bekerja Selama Seminggu yang Lalu Menurut Status Pekerjaan Utama dan Jenis Kelamin di Kabupaten Purwakarta, 2020.....	47
<i>Population 15 Years of Age and Over who Worked During The Previous Week by Main Employment Status and Sex in Purwakarta Regency, 2020</i>	47
3.2.4 Banyaknya Pencari Kerja Menurut Tingkat Pendidikan dan Jenis Kelamin di Kabupaten Purwakarta, 2020.....	48
<i>Number of Work Force by Level of Education and Gender in Purwakarta Regency, 2020</i>	48
3.2.5 Banyaknya Penempatan Tenaga Kerja Menurut Tingkat Pendidikan dan Jenis Kelamin di Kabupaten Purwakarta, 2020	49
<i>Number of Work Force by Level of Education and Gender in Purwakarta Regency, 2020</i>	49
4. SOSIAL DAN KESEJAHTERAAN RAKYAT/SOCIAL AND WELFARE	51
4.1 PENDIDIKAN	61
EDUCATION	61
4.1.1 Jumlah Sekolah, Guru, dan Murid Taman Kanak-Kanak (TK) di Bawah Kementerian Pendidikan dan Kebudayaan Menurut Kecamatan di Kabupaten Purwakarta, 2019/2020 dan 2020/2021	61
<i>Number of Schools, Teachers, and Pupils in Kindergarten Under The Ministry of Education and Culture by Subdistrict in Purwakarta Regency, 2019/2020 dan 2020/2021</i>	61
4.1.2 Jumlah Sekolah, Guru, dan Murid Raudatul Athfal (RA) di Bawah Kementerian Agama Menurut Kecamatan di Kabupaten Purwakarta,	

	Halaman Page
2019/2020 dan 2020/2021	64
<i>Number of Schools, Teachers, and Pupils in Raudatul Athfal (RA) Under The Ministry of Religious Affairs by Subdistrict in Purwakarta Regency, 2019/2020 dan 2020/2021</i>	64
4.1.3 Jumlah Sekolah, Guru, dan Murid Sekolah Dasar (SD) di Bawah Kementerian Pendidikan dan Kebudayaan Menurut Kecamatan di Kabupaten Purwakarta, 2019/2020 dan 2020/2021	65
<i>Number of Schools, Teachers, and Pupils in Primary Schools Under The Ministry of Education and Culture by Subdistrict in Purwakarta Regency, 2019/2020 dan 2020/2021</i>	65
4.1.4 Jumlah Sekolah, Guru, dan Murid Madrasah Ibtidaiyah (MI) di Bawah Kementerian Agama Menurut Kecamatan Menurut Kecamatan di Kabupaten Purwakarta, 2019/2020 dan 2020/2021	68
<i>Number of Schools, Teachers, and Pupils in Madrasah Ibtidaiyah (MI) Under The Ministry of Religious Affairs by Subdistrict in Purwakarta Regency, 2019/2020 dan 2020/2021</i>	68
4.1.5 Jumlah Sekolah, Guru, dan Murid Sekolah Menengah Pertama (SMP) di Bawah Kementerian Pendidikan dan Kebudayaan Menurut Kecamatan di Kabupaten Purwakarta, 2019/2020 dan 2020/2021	71
<i>Number of Schools, Teachers, and Pupils in JLower Secondary Schools The Ministry of Education and Culture by Subdistrict in Purwakarta Regency, 2019/2020 dan 2020/2021</i>	71
4.1.6 Jumlah Sekolah, Guru, dan Murid Madrasah Tsanawiyah (MTs) di Bawah Kementerian Agama Menurut Kecamatan di Kabupaten Purwakarta, 2019/2020 dan 2020/2021	74
<i>Number of Schools, Teachers, and Pupils in Madrasah Tsanawiyah (MTs) Under The Ministry of Religious Affairs by Subdistrict in Purwakarta Regency, 2019/2020 dan 2020/2021</i>	74
4.1.7 Jumlah Sekolah, Guru, dan Murid Sekolah Menengah Atas (SMA) di Bawah Kementerian Pendidikan dan Kebudayaan Menurut Kecamatan di Kabupaten Purwakarta, 2019/2020 dan 2020/2021	77
<i>Number of Schools, Teachers, and Pupils in Upper Secondary Schools The Ministry of Education and Culture by Subdistrict in Purwakarta Regency, 2019/2020 dan 2020/2021</i>	77
4.1.8 Jumlah Sekolah, Guru, dan Murid Sekolah Menengah Kejuruan (SMK) di Bawah Kementerian Pendidikan dan Kebudayaan Menurut	

	Halaman Page
Kecamatan di Kabupaten Purwakarta, 2019/2020 dan 2020/2021....	80
<i>Number of Schools, Teachers, and Pupils in Vocational High Schools Under The Ministry of Education and Culture by Subdistrict in Purwakarta Regency, 2019/2020 dan 2020/2021</i>	80
4.1.9 Jumlah Sekolah, Guru, dan Murid Madrasah Aliyah (MA) di Bawah Kementerian Agama Menurut Kecamatan di Kabupaten Purwakarta, 2019/2020 dan 2020/2021	83
<i>Number of Schools, Teachers, and Pupils in Madrasah Aliyah (MA) Under the Ministry of Religious Affairs by Subdistrict in Purwakarta Regency, 2019/2020 dan 2020/2021</i>	83
4.1.10 Jumlah Desa ¹ /Kelurahan yang Memiliki Fasilitas Sekolah Menurut Kecamatan dan Tingkat Pendidikan di Kabupaten Purwakarta, 2014,2018,2020	86
<i>Number of Villages¹/Kelurahan Having Educational Facilities by Subdistrict and Educational Level in Purwakarta Regency, 2014,2018,2020</i>	86
4.1.11 Angka Partisipasi Murni (APM) dan Angka Partisipasi Kasar (APK) Menurut Jenjang Pendidikan di Kabupaten Purwakarta, 2019 dan 2020	91
<i>Net Participation Rates and Gross Participation Rates by Educational Level in Purwakarta Regency, 2019 and 2020.....</i>	91
4.1.12 Persentase Penduduk Berumur 15 Tahun ke Atas yang Melek Huruf Menurut Kelompok Umur di Kabupaten Purwakarta, 2019 dan 2020	92
<i>Percentage of Literate People Aged 15 Years and Over by Age Group in Purwakarta Regency, 2019 and 2020.....</i>	92
4.2 KESEHATAN	93
HEALTH.....	93
4.2.1 Jumlah Desa ¹ /Kelurahan yang Memiliki Sarana Kesehatan Menurut Kecamatan di Kabupaten Purwakarta, 2014,2018,2020.....	93
<i>Number of Villages¹ / Kelurahan with Health Facilities by District in Purwakarta Regency, 2014,2018,2020</i>	93
4.2.2 Jumlah Tenaga Kesehatan Menurut Kecamatan di Kabupaten Purwakarta, 2020	99
<i>Number of Health Workers by District in Purwakarta Regency, 2020</i>	99
4.2.3 Jumlah Rumah Sakit Umum, Rumah Sakit Khusus, Puskesmas, Klinik Pratama, dan Posyandu Menurut Kecamatan di Kabupaten Purwakarta,	

	Halaman Page
2020	100
<i>Number of General Hospitals, Special Hospitals, Puskesmas, Primary Clinics, and Posyandu by District in Purwakarta Regency, 2020.....</i>	100
4.2.4 Jumlah Peserta KB Baru di Kabupaten Purwakarta, 2020.....	101
<i>Number of new family planning participants in Purwakarta Regency, 2020.....</i>	101
4.2.5 Jumlah Alat Kontrasepsi yang di gunakan oleh Peserta KB Aktif di Kabupaten Purwakarta, 2020	103
<i>Number of Contraception Used by Active Accpetors in Purwakarta Regency, 2020</i>	103
4.2.6 Jumlah Klinik KB dan POS KB di Kabupaten Purwakarta, 2020	105
<i>Number of Family Planning Facilities in Purwakarta Regency, 2020.....</i>	105
4.2.7 Jumlah Petugas Pelayanan KB di Kabupaten Purwakarta, 2020.....	106
<i>Number of Family Planning Personnel Consulted in Purwakarta Regency, 2020</i>	106
4.2.8 Jumlah Kasus HIV Menurut Kelompok Umur dan Jenis Kelamin di Kabupaten Purwakarta, 2020	107
<i>Number of HIV Cases by Age Group and Gender in Purwakarta Regency, 2020</i>	107
4.2.9 Banyaknya Balita yang diimunisasi menurut Kecamatan dan Jenis Imunisasi di Kabupaten Purwakarta, 2020	108
<i>The Number of infants were immunized according to the disRICTS in Purwakarta Regency, 2020</i>	108
4.2.10 Jumlah Bayi Lahir dan Bayi Berat Lahir Rendah Menurut Kecamatan di Kabupaten Purwakarta, 2020	109
<i>Number of Birth And Low Birth Weight Infants by Sub District in Purwakarta Regency, 2020</i>	109
4.2.11 Banyaknya Kematian Bayi Menurut Kecamatan di Kabupaten Purwakarta, 2020	110
<i>The Number of Infants deaths by Sub District in Purwakarta Regency, 2020.....</i>	110
4.2.12 Status Gizi Balita Hasil Bulan Penimbangan Balita (BPB)Berdasarkan Berat Badan Menurut Umur di Kabupaten Purwakarta, 2020.....	111
<i>Toddler Nutrition Status Results of Weighing Month Toddler (BPB) Based on Weight by Age in Purwakarta Regency, 2020</i>	111
4.2.13 Jumlah Kematian Ibu menurut Kecamatan di Kabupaten Purwakarta,	

	Halaman Page
2020	112
<i>The Number Of Maternal Deaths by Sub District in Purwakarta Regency, 2020.....</i>	112
4.2.14 Jumlah Persalinan menurut Kecamatan di Kabupaten Purwakarta, 2020	113
<i>The Number Of Deliveries by Sub District in Purwakarta Regency, 2020.....</i>	113
4.2.15 Jumlah Keluarga yang memiliki SAB menurut Kecamatan di Kabupaten Purwakarta, 2020	114
<i>The Number Of Families who hav SAB Household toilets, SPAL, and Healthy Homes by Sub District in Purwakarta Regency, 2020</i>	114
4.3 AGAMA DAN SOSIAL LAINNYA	115
<i>RELIGION AND OTHER SOCIAL AFFAIRS</i>	115
4.3.1 Jumlah Penduduk Menurut Kecamatan dan Agama yang Dianut di Kabupaten Purwakarta, 2020	115
<i>Population by Subdistrict and Religion in Purwakarta Regency, 2020 ..</i>	115
4.3.2 Jumlah Tempat Peribadatan Menurut Kecamatan di Kabupaten Purwakarta, 2020	116
<i>Number of Places of Worship by Subdistrict in Purwakarta Regency, 2020</i>	116
4.3.3 Jumlah Desa ¹ /Kelurahan yang Mengalami Bencana Alam ² Menurut Kecamatan di Kabupaten Purwakarta, 2014,2018,2020.....	117
<i>Number of Villages¹/Kelurahan that Had Natural Disaster² by Subdistrict in Purwakarta Regency, 2014,2018, 2020</i>	117
4.3.4 Jumlah Penerimaan dan Pemakaian Darah di UTDC PMI Cabang Kabupaten Purwalarta, 2016 -2019.....	120
<i>Number of Acceptance and Use of Blood in UTDC PMI Purwakarta, 2016 - 2019.....</i>	120
4.3.5 Jumlah Kebakaran Menurut Kecamatan di Kabupaten Purwakarta, 2020	121
<i>Number of Fires by Subdistrict in Purwakarta Regency, 2020.....</i>	121
4.4 KEMISKINAN	123
<i>POVERTY.....</i>	123
4.4.1 Garis Kemiskinan, Jumlah, dan Persentase Penduduk Miskin di	

	Halaman Page
Kabupaten Purwakarta, 2013–2020.....	123
<i>Poverty Line, Number, and Percentage of Poor People in Purwakarta Regency, 2013–2020.....</i>	123
4.4.2 Indeks Kedalaman Kemiskinan dan Indeks Keparahan Kemiskinan di Kabupaten Purwakarta, 2013–2020.....	124
<i>Poverty Gap Index and Poverty Severity Index in Purwakarta Regency, 2013–2020.....</i>	124
5. PERTANIAN, KEHUTANAN, PETERNAKAN, DAN PERIKANAN/ AGRICULTURE, FORESTRY, LIVESTOCK, AND FISHERY	125
5.1 TANAMAN PANGAN	133
FOOD CROPS	133
5.1.1 Luas Lahan Sawah Menurut Kecamatan dan Jenis Irigasi yang di gunakan (ha) di Kabupaten Purwakarta, 2020	133
<i>Rice Field Area by District and Type of Irrigation Used (ha) in Purwakarta Regency, 2020</i>	133
5.1.2 Luas Panen, Produktivitas, dan Produksi Padi Menurut Kecamatan (ha) di Kabupaten Purwakarta, 2020	134
<i>Harvested Area, Productivity, and Rice Production by District (ha) in Purwakarta Regency, 2020</i>	134
5.1.3 Produksi Padi dan Beras Menurut Kecamatan (Ton) di Kabupaten Purwakarta, 2020	135
<i>Rice and Rice Production by District (Tons) in Purwakarta Regency, 2020</i>	135
5.1.4 Produksi Jagung dan Kedelai Menurut Kecamatan (Ton) di Kabupaten Purwakarta, 2020	136
<i>Corn and Soybean Production by District (Ton) in Purwakarta Regency, 2020</i>	136
5.2 HORTIKULTURA	137
HORTICULTURE.....	137
5.2.1 Luas Panen Tanaman Sayuran Menurut Kecamatan dan Jenis Tanaman (ha) di Kabupaten Purwakarta, 2019 dan 2020	137
<i>Harvested Area of Vegetables by Subdistrict and Kind of Plant in Purwakarta Regency (ha), 2019 dan 2020.....</i>	137
5.2.2 Produksi Tanaman Sayuran Menurut Kecamatan dan Jenis Tanaman	

	Halaman Page
di Kabupaten Purwakarta (Ton), 2019 dan 2020.....	140
<i>Production of Vegetables by Subdistrict and Kind of Plant in Purwakarta Regency (Ton), 2019 and 2020.....</i>	<i>140</i>
5.2.3 Luas Panen Tanaman Sayuran dan Buah–Buahan Semusim Menurut Jenis Tanaman di Kabupaten Purwakarta (ha), 2017–2020.....	143
<i>Harvested Area of Seasonal Vegetables and Fruits by Kind of Plant in Purwakarta Regency (ha), 2017–2020.....</i>	<i>143</i>
5.2.4 Produksi Tanaman Sayuran dan Buah–Buahan Semusim Menurut Jenis Tanaman di Kabupaten Purwakarta (Kw/qui), 2017–2020	145
<i>Production of Seasonal Vegetables and Fruits by Kind of Plant in Purwakarta Regency (Kw/qui), 2017–2020.....</i>	<i>145</i>
5.2.5 Luas Panen Tanaman Biofarmaka Menurut Kecamatan dan Jenis Tanaman di Kabupaten Purwakarta (m ²), 2019 dan 2020.....	147
<i>Harvested Area of Medicinal Plants by Subdistrict and Kind of Plant in Purwakarta Regency (m²), 2019 and 2020.....</i>	<i>147</i>
5.2.6 Produksi Tanaman Biofarmaka Menurut Kecamatan dan Jenis Tanaman di Kabupaten Purwakarta (kg), 2019 dan 2020	149
<i>Production of Medicinal Plants by Subdistrict and Kind of Plant in Purwakarta Regency (kg) 2019 and 2020</i>	<i>149</i>
5.2.7 Luas Panen Tanaman Biofarmaka Menurut Jenis Tanaman di Kabupaten Purwakarta (m ²), 2017- 2020	151
<i>Harvested Area of Medicinal Plants by Kind of Plant in Purwakarta Regency (m²), 2017–2020.....</i>	<i>151</i>
5.2.8 Produksi Tanaman Biofarmaka Menurut Jenis Tanaman di Kabupaten Purwakarta (kg), 2017–2020	152
<i>Production of Medicinal Plants by Kind of Plant in Purwakarta Regency (kg), 2017–2020</i>	<i>152</i>
5.2.9 Luas Panen Tanaman Hias Menurut Kecamatan dan Jenis Tanaman di Kabupaten Purwakarta (m ²), 2018 and 2019	153
<i>Harvested Area of Ornamental Plants by Subdistrict and Kind of Plant in Purwakarta Regency (m²), 2018 and 2019</i>	<i>153</i>
5.2.10 Produksi Tanaman Hias Menurut Kecamatan dan Jenis Tanaman di Kabupaten Purwakarta (tangkai), 2018 and 2019	155
<i>Production of Ornamental Plants by Subdistrict and Kind of Plant in Purwakarta Regency (stalks), 2018 and 2019</i>	<i>155</i>

	Halaman Page
5.2.11 Luas Panen Tanaman Hias Menurut Jenis Tanaman di Kabupaten Purwakarta (m ²), 2017–2020.....	157
<i>Harvested Area of Ornamental Plants by Kind of Plant in Purwakarta Regency (m²), 2017–2020.....</i>	<i>157</i>
5.2.12 Produksi Tanaman Hias Menurut Jenis Tanaman di Kabupaten Purwakarta (tangkai), 2017–2020.....	158
<i>Production of Ornamental Plants by Kind of Plant in Purwakarta Regency (stalks), 2017–2020</i>	<i>158</i>
5.2.13 Produksi Buah-buahan Menurut Kecamatan dan Jenis Tanaman di Kabupaten Purwakarta (kuintal), 2019 and 2020.....	159
<i>Production of Fruits by Subdistrict and Kind of Plant in Purwakarta Regency (kuintal), 2019 and 2020.....</i>	<i>159</i>
5.2.14 Produksi Buah–Buahan dan Sayuran Tahunan Menurut Jenis Tanaman di Kabupaten Purwakarta (Kuintal), 2017–2020	162
<i>Production of Annual Fruits and Vegetables by Kind of Plant in Purwakarta Regency (Kuintal), 2017–2020</i>	<i>162</i>
5.3 PERKEBUNAN.....	164
ESTATE CROPS	164
5.3.1 Luas Areal Tanaman Perkebunan Menurut Kecamatan dan Jenis Tanaman di Kabupaten Purwakarta (ha), 2019 dan 2020	164
<i>Planted Area of Estate Crops by Subdistrict and Type of Crops in Purwakarta Regency (ha), 2019 dan 2020.....</i>	<i>164</i>
5.3.2 Produksi Perkebunan Menurut Kecamatan dan Jenis Tanaman di Kabupaten Purwakarta (ton), 2019 dan 2020.....	168
<i>Production of Estate by Subdistrict and Type of Crops in Purwakarta Regency (ton), 2019 and 2020.....</i>	<i>168</i>
5.4 PETERNAKAN DAN PERIKANAN	172
LIVESTOCK AND FISHERY	172
5.4.1 Banyaknya Ternak Besar menurut Kecamatan dan Jenis Ternak di Kabupaten Purwakarta, 2020 (Ekor)	172
<i>Number of Large Livestock by District and Type of Livestock in Purwakarta Regency, 2020 (Tail)</i>	<i>172</i>
5.4.2 Banyaknya Ternak Kecil menurut Kecamatan dan Jenis Ternak di	

	Halaman
	Page
Kabupaten Purwakarta, 2020 (Ekor)	174
<i>Number of Small Livestock by District and Type of Livestock in Purwakarta Regency, 2020 (Tail)</i>	174
5.4.3 Banyaknya Ternak Unggas menurut Kecamatan dan Jenis Ternak di Kabupaten Purwakarta, 2020 (Ekor)	175
<i>Number of Poultry by Regency and Type of Livestock in Purwakarta Regency, 2020 (Tail)</i>	175
5.4.4 Banyaknya Ternak Besar dan Kecil yang dipotong menurut Kecamatan dan Status Tempat Pemotongan di Kabupaten Purwakarta, 2020 (Ekor)	176
<i>Number of Large and Small Livestock which are slaughtered according to District and Slaughtering Status in Purwakarta Regency, 2020 (Tails)</i>	176
5.4.5 Produksi Daging Unggas menurut Kecamatan dan Jenis Ternak di Kabupaten Purwakarta, 2020 (Kg).....	178
<i>Poultry Meat Production by District and Type of Livestock in Purwakarta Regency, 2020 (Kg)</i>	178
5.4.6 Produksi Daging Ternak Besar dan Kecil menurut Kecamatan dan Jenis Ternak di Kabupaten Purwakarta, 2020 (Kg).....	179
<i>Large and Small Livestock Meat Production by District and Type of Livestock in Purwakarta Regency, 2020 (Kg)</i>	179
5.4.7 Produksi Kulit dan Susu menurut Kecamatan di Kabupaten Purwakarta, 2020	180
<i>Skin and Milk Production by District in Purwakarta Regency, 2020</i>	180
5.4.8 Banyaknya Rumah Tangga Perikanan Darat menurut Kecamatan dan Jenis Tempat Pemeliharaan di Kabupaten Purwakarta (Ha), Tahun 2020.....	181
<i>Number of Land Fisheries Households by District and Type of Maintenance in Purwakarta Regency (Ha), 2020</i>	181
6. PERTAMBANGAN DAN ENERGI/MINING AND ENERGY	183
6.1 Daya Terpasang, Produksi, dan Distribusi Listrik PT. PLN (Persero) pada Cabang/Ranting PLN Menurut Kecamatan di Kabupaten Purwakarta, 2020	190
<i>Installed Electricity Power, Production, and Distribution of PT. PLN</i>	

	Halaman Page
	190
(Persero) at PLN Branch by Subdistrict in Purwakarta Regency, 2020	190
6.2 Jumlah Pelanggan Listrik Menurut Kecamatan di Kabupaten Purwakarta, 2016–2020.....	191
<i>Number of Electricity Customers by Subdistrict in Purwakarta Regency, 2016–2020</i>	<i>191</i>
6.3 Jumlah Pelanggan dan Air yang Disalurkan Menurut Kecamatan di Kabupaten Purwakarta, 2020.....	192
<i>Number of Customers and Distributed Water by Subdistrict in Purwakarta Regency, 2020</i>	<i>192</i>
7. INDUSTRI MANUFAKTUR/MANUFACTURING INDUSTRY	193
<i>Number of Restaurants by Subdistrict in Purwakarta Regency, 2017–2020</i>	<i>199</i>
7.1 Jumlah Rumah Makan/Restoran Menurut Kecamatan di Kabupaten Purwakarta, 2017–2020.....	200
<i>Number of Restaurants by Subdistrict in Purwakarta Regency, 2017–2020</i>	<i>200</i>
7.2 Jumlah Hotel Bintang dan Akomodasi Lainnya serta Jumlah Kamar Menurut Klasifikasi di Kabupaten Purwakarta, 2020.....	201
<i>Number of Hotels and Others Accomodations and Total of Rooms by Classification in Purwakarta Regency, 2020.....</i>	<i>201</i>
8. TRANSPORTASI DAN KOMUNIKASI/TRANSPORTATION AND COMMUNICATION	203
8.1 TRANSPORTASI.....	209
TRANSPORTATION	209
8.1.1 Panjang Jalan ¹ Menurut Tingkat Kewenangan Pemerintahan di Kabupaten Purwakarta (km), 2020.....	209
<i>Length of Roads¹ by Level of Government Authority in Purwakarta Regency (km), 2020.....</i>	<i>209</i>
8.1.2 Panjang Jalan Menurut Jenis Permukaan Jalan di Kabupaten Purwakarta (km), 2018–2020.....	210
<i>Length of Roads by Type of Road Surface in Purwakarta Regency (km),</i>	

	Halaman Page
2018–2020	210
8.1.3 Panjang Jalan Menurut Kondisi Jalan di Kabupaten Purwakarta (km), 2018–2020.....	211
<i>Length of Roads by Condition of Roads in Purwakarta Regency (km), 2018–2020</i>	<i>211</i>
8.2 KOMUNIKASI.....	212
COMMUNICATION	212
8.2.1 Jumlah Kantor Pos Pembantu Menurut Kecamatan di Kabupaten Purwakarta , 2017 –2020.....	212
<i>Number of Post Offices Subsidiaries by Subdistrict in Purwakarta Regency, 2017–2020.....</i>	<i>212</i>
9. PERBANKAN, KOPERASI, DAN HARGA-HARGA/BANKING, COOPERATIVE, AND PRICES	213
9.1 Jumlah Koperasi Aktif Menurut Kecamatan di Kabupaten Purwakarta , 2017–2019	218
<i>Number of Active Cooperative by Subdistrict in Purwakarta Regency, 2017–2019</i>	<i>218</i>
9.2 Jumlah Koperasi Menurut Jenis Koperasi dan Kecamatan di Kabupaten Purwakarta , 2020.....	219
<i>Number of Cooperative by Kind of Cooperative and Subdistrict in Purwakarta Regency, 2020</i>	<i>219</i>
9.3 Realisasi Penerimaan PBB Menurut Kecamatan di Kabupaten Purwakarta (Rupiah) ,2020	220
<i>Realization of PBB Revenue by District in Purwakarta Regency (Rupiah) , 2020</i>	<i>220</i>
10. PENGELUARAN PENDUDUK/POPULATION EXPENDITURE	221
10.1 Rata-rata Pengeluaran per Kapita Sebulan Menurut Kelompok Komoditas (rupiah) di Kabupaten Purwakarta , 2019 dan 2020.....	226
<i>Monthly Average Expenditure per Capita by Commodity Group (rupiahs) in Purwakarta Regency, 2019 and 2020</i>	<i>226</i>
10.2 Persentase Pengeluaran per Kapita Sebulan Menurut Kelompok Komoditas di Kabupaten Purwakarta , 2019 dan 2020.....	227

	<i>Percentage of Monthly Expenditure per Capita by Commodity Group in Purwakarta Regency, 2019 and 2020</i>	227
10.3	Persentase Penduduk Menurut Golongan Pengeluaran Per Kapita Sebulan di Kabupaten Purwakarta , 2019 dan 2020	228
	<i>Percentage of Population by Per Capita Spending Group a Month in Purwakarta Regency, 2019 and 2020</i>	228
11.	PERDAGANGAN/TRADE	229
11.1	Jumlah Sarana Perdagangan Menurut Jenisnya di Kabupaten Purwakarta, 2017–2020.....	235
	<i>Number of Trading Facilities by Type of Facility in Purwakarta Regency, 2017–2020</i>	235
12.	SISTEM NERACA REGIONAL/SYSTEM OF REGIONAL ACCOUNTS	237
12.1.	Produk Domestik Regional Bruto Atas Dasar Harga Berlaku Menurut Lapangan Usaha di Kabupaten Purwakarta (miliar rupiah), 2016–2020.....	248
	<i>Gross Regional Domestic Product at Current Market Prices by Industry in Purwakarta Regency (billion rupiahs), 2016–2020</i>	248
12.2	Produk Domestik Regional Bruto Atas Dasar Harga Konstan 2010 Menurut Lapangan Usaha di Kabupaten Purwakarta (miliar rupiah), 2016–2020.....	250
	<i>Gross Regional Domestic Product at 2010 Constant Market Prices by Industry in Purwakarta Regency (billion rupiahs), 2016–2020</i>	250
12.3	Distribusi Persentase Produk Domestik Regional Bruto Atas Dasar Harga Berlaku Menurut Lapangan Usaha di Kabupaten Purwakarta , 2016–2020.....	252
	<i>Percentage Distribution of Gross Regional Domestic Product at Current Market Prices by Industry in Purwakarta Regency, 2016–2020</i>	252
12.4	Laju Pertumbuhan Produk Domestik Regional Bruto Atas Dasar Harga Konstan 2010 Menurut Lapangan Usaha di Kabupaten Purwakarta (persen), 2016–2020	254
	<i>Growth Rate of Gross Regional Domestic Product at 2010 Constant Market Prices by Industry in Purwakarta Regency (percent), 2016–</i>	

	Halaman Page
2020	254
12.5 Produk Domestik Regional Bruto Atas Dasar Harga Berlaku Menurut Jenis Pengeluaran di Kabupaten Purwakarta (miliar rupiah), 2016–2020.....	256
<i>Gross Regional Domestic Product at Current Market Prices by Type of Expenditure in Purwakarta Regency (billion rupiahs), 2016–2020.....</i>	256
12.6 Produk Domestik Regional Bruto Atas Dasar Harga Konstan 2010 Menurut Jenis Pengeluaran di Kabupaten Purwakarta (miliar rupiah), 2016–2020.....	257
<i>Gross Regional Domestic Product at 2010 Constant Market Prices by Type of Expenditure in Purwakarta Regency (billion rupiahs), 2016–2020.....</i>	257
13. PERBANDINGAN ANTAR KABUPATEN/KOTA/ REGENCY/ MUNICIPAL COMPARISON	259
13.1 Jumlah Penduduk Menurut Kabupaten/Kota di Provinsi Jawa Barat (ribu), 2016–2020.....	265
<i>Population by Regency/Municipality in Jawa Barat Province (thousand), 2016–2020</i>	265
13.2 Laju Pertumbuhan Produk Domestik Regional Bruto Atas Dasar Harga Konstan 2010 Menurut Kabupaten/Kota di Provinsi Jawa Barat (persen), 2016–2020	266
<i>Rate of Growth of Gross Regional Domestic Products at Constant 2010 Prices by Regency/Municipality in Jawa Barat Province (percent), 2016–2020</i>	266
13.3 Jumlah Penduduk Miskin Menurut Kabupaten/Kota di Provinsi Jawa Barat (ribu), 2016–2020	267
<i>Number of Poor Population by Regency/Municipality in Jawa Barat Province (thousand), 2016–2020</i>	267
13.4 Indeks Pembangunan Manusia Menurut Kabupaten/Kota di Provinsi Jawa Barat, 2016–2020	268
<i>Human Development Index by Regency/Municipality in Jawa Barat Province, 2016–2020</i>	268
13.5 Distribusi Persentase Rumah Tangga Menurut Kabupaten/Kota dan	

	Halaman Page
Sumber Air Minum, 2020	269
<i>Percentage Distribution of Household Population by Regency/ Municipality and Source of Drinking Water, 2020</i>	<i>269</i>
13.6 Distribusi Persentase Rumah Tangga Menurut Kabupaten/Kota dan Sumber Penerangan, 2020	273
<i>Percentage Distribution of Household Population by Regency/ Municipality and Lighting Source, 2020.....</i>	<i>273</i>

<https://purwakartakab.bps.go.id>

DAFTAR GAMBAR/LIST OF FIGURES

		Halaman <i>Page</i>
1.1	Luas Daerah menurut Kecamatan (km ² / sq.km), 2020.....	6
	<i>Area of Subdistrict (km2/sq.km), 2020</i>	<i>6</i>
1.2	Pengamatan Unsur Iklim Menurut Bulan di Kabupapten Purwakarta, 2020	7
	<i>Observation of Climate Elements By Months at Purwakarta Regency, 2020.....</i>	<i>7</i>
2.1	Jumlah Anggota Dewan Perwakilan Rakyat Daerah Menurut Partai Politik dan Jenis Kelamin di Kabupaten Purwakarta, 2020.....	18
	<i>Number of Regional House of Representatives's Members by Political Parties and Sex in Purwakarta Regency 2020</i>	<i>18</i>
2.2	Jumlah Pegawai Negeri Sipil Menurut Tingkat Pendidikan dan Jenis Kelamin, Desember 2021	19
	<i>Number of Civil Servants by Educational Level and Sex, December 2020.....</i>	<i>19</i>
3.1	Proyeksi Penduduk Menurut Kelompok Umur dan Jenis Kelamin di Kabupaten Purwakarta , 2020.....	38
	<i>Population Projections by Age Groups and Sex in Purwakarta Regency,2020</i>	<i>38</i>
3.2	Persentase Penduduk Menurut Kecamatan di Kabupaten Purwakarta (%), 2020	39
	<i>Percentage of Population by District in Purwakarta Regency (%), 2020</i>	<i>39</i>
4.1	Jumlah Tenaga Kesehatan Menurut Kecamatan di Kabupaten Purwakarta, 2020	59
	<i>Number of Health Workers by District in Purwakarta Regency, 2020.....</i>	<i>59</i>
4.2	Garis Kemiskinan, Jumlah, dan Persentase Penduduk Miskin di Kabupaten Purwakarta, 2013–2020	60
	<i>Poverty Line, Number, and Percentage of Poor People in Purwakarta Regency, 2013–2020.....</i>	<i>60</i>
5.1	Luas Panen, Produktivitas, dan Produksi Padi Menurut Kecamatan (ha) di Kabupaten Purwakarta, 2020	131

	Halaman Page
	<i>Harvested Area, Productivity, and Rice Production by District (ha) in Purwakarta Regency, 2020</i> 131
5.2	Produksi Padi dan Beras Menurut Kecamatan (Ton) di Kabupaten Purwakarta, 2020 132
	<i>Rice and Rice Production by District (Tons) in Purwakarta Regency, 2020</i> 132
6.1	Jumlah Pelanggan Listrik Menurut Kategori Pelanggan, 2020..... 188
	<i>Number of Electricity Customers by Customer Category,2020</i> 188
6.2	Jumlah Pelanggan dan Air yang Disalurkan Menurut Kecamatan, 2020 189
	<i>Number of Customers and Distributed Water by Subdistrict, 2020</i> 189
7.1	Jumlah Rumah Makan/Restoran Menurut Kecamatan di Kabupaten Purwakarta, 2017–2020..... 199
8.1	Panjang Jalan Menurut Jenis Permukaan Jalan di Kabupaten Purwakarta (km), 2018–2020..... 207
	<i>Length of Roads by Type of Road Surface in Purwakarta Regency (km), 2018–2020</i> 207
8.2	Jumlah Kantor Pos Pembantu Menurut Kecamatan di Kabupaten Purwakarta , 2017–2020..... 208
	<i>Number of Post Offices Subsidiaries by Subdistrict in Purwakarta Regency/Municipality, 2017–2020</i> 208
9.1	Jumlah Koperasi Aktif Menurut Kecamatan di Kabupaten Purwakarta , 2016–2019..... 216
	<i>Number of Active Cooperative by Subdistrict in Purwakarta Regency, 2016–2019</i> 216
9.2	Jumlah Koperasi Menurut Jenis Koperasi dan Kecamatan di Kabupaten Purwakarta , 2020 217
	<i>Number of Cooperative by Kind of Cooperative and Subdistrict in Purwakarta Regency, 2020</i> 217
10.1	Rata-rata Pengeluaran per Kapita Sebulan Menurut Kelompok Komoditas (rupiah) di Kabupaten Purwakarta , 2019 dan 2020 224
	<i>Monthly Average Expenditure per Capita by Commodity Group (rupiahs) in Purwakarta Regency, 2019 and 2020</i> 224

	Halaman Page
10.2	Persentase Pengeluaran per Kapita Sebulan Menurut Kelompok Komoditas di Kabupaten Purwakarta , 2019 dan 2020..... 225
	<i>Percentage of Monthly Expenditure per Capita by Commodity Group in Purwakarta Regency, 2019 and 2020..... 225</i>
11.1	Jumlah Sarana Perdagangan Menurut Jenisnya di Kabupaten Purwakarta, 2017–2020..... 234
	<i>Number of Trading Facilities by Type of Facility in Purwakarta Regency, 2017–2020 234</i>
12.1	Produk Domestik Regional Bruto Atas Dasar Harga Berlaku Menurut Lapangan Usaha di Kabupaten Purwakarta (Miliar rupiah), 2016–2020..... 246
	<i>Gross Regional Domestic Product at Current Market Prices by Industry in Purwakarta Regency(billion rupiahs), 2016–2020 246</i>
12.2	Distribusi Persentase Produk Domestik Regional Bruto Atas Dasar Harga Berlaku Menurut Lapangan Usaha di Kabupaten Purwakarta, 2016–2020 247
	<i>Percentage Distribution of Gross Regional Domestic Product at Current Market Prices by Industry In Purwakarta Regency, 2016–2020 247</i>
13.1	Jumlah Penduduk Miskin Menurut Kabupaten/Kota di Provinsi Jawa Barat (ribu), 2016–2020..... 263
	<i>Number of Poor Population by Regency/Municipality in Jawa Barat Province (thousand), 2016–2020..... 263</i>
13.2	Indeks Pembangunan Manusia Kabupaten/ Kota, 2019 264
	<i>Human Development Index by Regency/Municipality, 2019..... 264</i>

PENJELASAN UMUM/EXPLANATORY NOTES

Tanda-tanda, satuan-satuan, dan lain-lainnya yang digunakan dalam publikasi ini adalah sebagai berikut:

Symbols, measurement units, and acronyms which are used in this publication, are as follows:

1. TANDA-TANDA/SYMBOLS

Data tidak tersedia/Data not available	: ...
Tidak ada atau nol /Null or zero	: -
Data dapat diabaikan/Data negligible	: 0
Tanda decimal/Decimal point	: ,
Data tidak dapat ditampilkan/Not applicable	: NA
Angka estimasi/Estimated figures	: e
Angka diperbaiki/Revised figures	: r
Angka sementara/Preliminary figures	: x
Angka sangat sementara/Very preliminary figures	: xx
Angka sangat sangat sementara/Very very preliminary figures	: Purwakarta

2. SATUAN/UNITS

barel/barrel	: 158,99 liter/litres = 1/6,2898 m ³
hektar (ha)/hectare (ha)	: 10 000 m ²
kilometer (km)/kilometres (km)	: 1 000 meter/meters (m)
knot/knot	: 1,8523 km/jam (km/hour)
kuintal/quintal	: 100 kg
KWh	: 1 000 Watt hour
MWh	: 1 000 KWh
liter (untuk beras)/litre (for rice)	: 0,80 kg
MMSCF	: 1/35,3 m ³
metrik ton (m.ton)/metric ton (m. ton)	: 0,98421 long ton = 1 000 kg
ons/ounce	: 28,31 gram/grams
ton	: 1 000 kg

Satuan lain: buah, dus, butir, helai/lembar, kaleng, batang, pulsa, ton kilometer (ton-km), jam, menit, persen (%).

Other units: unit, pack, pieces, sheet, tin, pulse, ton-kilometres(ton-km), hour, minute, percent (%).

Perbedaan angka di belakang koma disebabkan oleh pembulatan angka.

The difference in decimal numbers is caused by rounding.

DAFTAR SINGKATAN/ LIST OF ABBREVIATIONS

SI	: Stasiun Iklim
SIMPK	: Stasiun Meteorologi Pertanian Khusus
t.t	: Tempat tidur
BCG	: Bacillus Calmette Guerin
DPT	: Difteri, Pertusis, Tetanus
TT	: Tetanus Toxoid
IOT	: Industri Obat Tradisional/ <i>Traditional Medicine Industry</i>
IKOT	: Industri Kecil Obat Tradisional/ <i>Traditional Medicine Small</i>
Alkes	: Alat kesehatan/ <i>Health Kits</i>
PKRT	: Perbekalan Kesehatan Rumah tangga/ <i>Household Health Logistics</i>
Kompl	: Komplemen/ <i>Complement</i>
IRTP	: Industri Pangan Produksi Rumah Tangga/ <i>Foods Home Industry</i>
PBF	: Pedagang Besar Farmasi/ <i>Pharmacy Whole-seller</i>
GFK	: Gudang Farmasi Kab/Kota/Regency/ <i>Municipality Pharmacy Warehouse</i>
RB	: Rumah Bersalin/ <i>Delivery House</i>
Pustu	: Puskesmas pembantu/ <i>Auxiliary Public Health Center</i>
BP	: Balai Pengobatan/ <i>Polyclinic</i>
TPS	: Tempat Pembuangan Sementara / <i>landfill</i>
Jamkesmas	: Jaminan kesehatan masyarakat miskin/ <i>Poor public health insurance</i>
PJKMU	: Program Jaminan Kesehatan Masyarakat Umum
SIUP	: Surat Ijin Usaha Perdagangan/ <i>Trading Permission Letter</i>
TDP	: Tanda Daftar Perusahaan/ <i>Company Registration Identity</i>
API	: Angka Pengenal Importir/ <i>Importer's Identity Number</i>

Statistik Kunci, 2018–2020 Key Statistics, 2018–2020

Rincian/Description	Satuan/Unit	2018	2019	2020
(1)	(2)	(3)	(4)	(5)
SOSIAL/SOCIAL				
Penduduk ¹ /Population ¹	juta/million			
Laju Pertumbuhan Penduduk ¹ /Population Growth ¹	%			
Angka Harapan Hidup ^{1-e} /Life Expectancy Rate ¹	tahun/years			
Angka Melek Huruf Usia 15+/Literacy Rate Aged 15+	%			
Tingkat Partisipasi Angkatan Kerja -TPAK ^{2,3} Labour Force Participation Rate-LFPR ^{2,3}	%			
Tingkat Pengangguran Terbuka-TPT ² Unemployment Rate-UR ²	%			
Penduduk Miskin ⁴ /Poor People ⁴	juta/million			
Persentase Penduduk Miskin ⁴ Percentage of Poor People ⁴	%			
Indeks Pembangunan Manusia-IPM ⁵ Human Development Index ⁵	—			
EKONOMI/ECONOMIC				
Produk Domestik Regional Bruto (PDRB) Harga Berlaku ⁶ Gross Regional Domestic Bruto (GRDP) at Current Price ⁶	triliun rupiah trillion rupiahs			
Laju Pertumbuhan Ekonomi ⁸ /Economic Growth ⁷	%			
PDRB Per Kapita Harga Berlaku ^{6,8} Per Capita of GRDP at Current Price ^{6,8}	juta rupiah million rupiahs			

- Catatan/Notes: ¹ Hasil proyeksi penduduk Indonesia 2010–2035 (pertengahan tahun/Juni)/The result of Indonesia population prjection 2010–2035 (mid year/June)
- ² Kondisi Agustus/Condition at August
- ³ Menggunakan penimbang hasil proyeksi penduduk tahun 2010–2035/Weighted by the 2010–2035 population projection
- ⁴ Kondisi Maret/Condition at March
- ⁵ Sejak tahun 2010, IPM dihitung dengan metode baru. Komponen IPM metode baru adalah angka harapan hidup saat lahir, harapan lama sekolah, rata-rata lama sekolah, dan pengeluaran per kapita/Since 2010, HDI was calculated using new method. New HDI component are life expectancy at birth, expected years of schooling, means years of schooling, and expenditure per capita
- ⁶ Mulai tahun 2010 mengadopsi System of National Account 2008 (SNA 2008)/Since 2010 is in line with System of National Account 2008 (SNA 2008)
- ⁷ Menggunakan tahun dasar 2010 (2010=100)/Using 2010 base year (2010=100)
- ⁸ Menggunakan proyeksi penduduk berdasarkan hasil SP2010/Using population projection based on SP2010

BAB 01

Geografi dan Iklim

Geography and Climate

Luas Wilayah Kabupaten Purwakarta
The area of Purwakarta Regency
971,72 km²



Wilayah Administrasi Kabupaten Purwakarta
Administrative Region of Purwakarta Regency
17 Kecamatan dan **192** Kelurahan / Desa
sub-district and Village

PENJELASAN TEKNIS

1. Kabupaten Purwakarta merupakan salah satu Kabupaten di Jawa Barat. Secara Geografis, terletak antara 107030'-107040' Bujur Timur dan 6025'-6045' Lintang Selatan.
2. Berdasarkan posisi geografisnya, Kabupaten Purwakarta memiliki batas-batas: Utara – Kabupaten Karawang dan Kabupaten Subang; Selatan – Kabupaten Bandung Barat dan Kabupaten Cianjur; Barat – Kabupaten Karawang, Kabupaten Cianjur, dan Kabupaten Bogor; Timur – Kabupaten Subang dan Kabupaten Bandung Barat.
3. Kabupaten Purwakarta terdiri dari 17 Kecamatan dengan 192 desa/kelurahan dan luas wilayah sebesar 971,72 km².
4. Badan Pusat Statistik (BPS) telah melakukan pendataan Potensi Desa (Podes) sejak tahun 1980. Sejak saat itu, Podes dilaksanakan secara rutin sebanyak 3 kali dalam kurun waktu sepuluh tahun untuk mendukung kegiatan Sensus Penduduk, Sensus Pertanian, ataupun Sensus Ekonomi. Dengan demikian, fakta penting terkait ketersediaan infrastruktur dan potensi yang dimiliki oleh setiap wilayah dapat dipantau perkembangannya secara berkala dan terus menerus.
5. Sejak tahun 2008, pendataan

TECHNICAL NOTES

1. *Purwakarta Regency is one of the regencies in West Java. Geographically, located between 107 30'-107 40' East longitude and 6 25'- 6 45' South latitude.*
2. *In terms of geographic position, Purwakarta Regency has boundaries as follows: North – Karawang and Subang; South – Bandung Barat and Cianjur; West – Karawang, Cianjur, and Bogor; East - Subang and Bandung Barat.*
3. *Purwakarta Regency has 17 districts with 192 villages/wards and an area of 971,72 km².*
4. *BPS-Statistics Purwakarta Regency has already recorded village potential (Podes) since 1980. Since then, Podes regularly implemented 3 (three) times within ten years to support the activities of the Population Census, Agriculture Census, or Economic Census. Thus, important facts related to the availability of infrastructure and the potential possessed by each region can be monitored regularly and continually.*
5. *Since 2008, Podes has been changed*

Podes mengalami perubahan dengan adanya penambahan kuesioner suplemen kecamatan dan kabupaten/kota. Penambahan kuesioner tersebut bertujuan untuk meningkatkan manfaat data Podes bagi para konsumen data dan pemerintah daerah dalam perencanaan pembangunan wilayah.

6. Data Podes merupakan satu-satunya sumber data kewilayahan yang muatannya beragam dan memberi gambaran tentang situasi pembangunan suatu wilayah (regional). Ini berbeda dengan data dari hasil pendekatan rumah tangga yang lebih menekankan pada dimensi aktivitas sektoral. Keduanya sama penting dan menjadi kekayaan BPS.

especially in providing additional information from subdistrict and regency/municipality, using separate questionnaires. The goal of these changes is to provide more benefits for data users and local government in regional development planning.

6. *Podes data is the only one source of spatial data consisting of various information and providing a picture of development progress in a region. The Podes data are different from data resulted from household surveys focusing on the dimension of sectoral activities. Both kind of data are important and become the trade mark of BPS on the data richness aspect.*

ULASAN

Kabupaten Purwakarta dari tahun 2010 sampai 2020 tidak banyak mengalami perubahan. Wilayah Kabupaten Purwakarta terdiri atas 17 Kecamatan, sedangkan banyaknya desa/kelurahan sebanyak 183 desa dan 9 kelurahan.

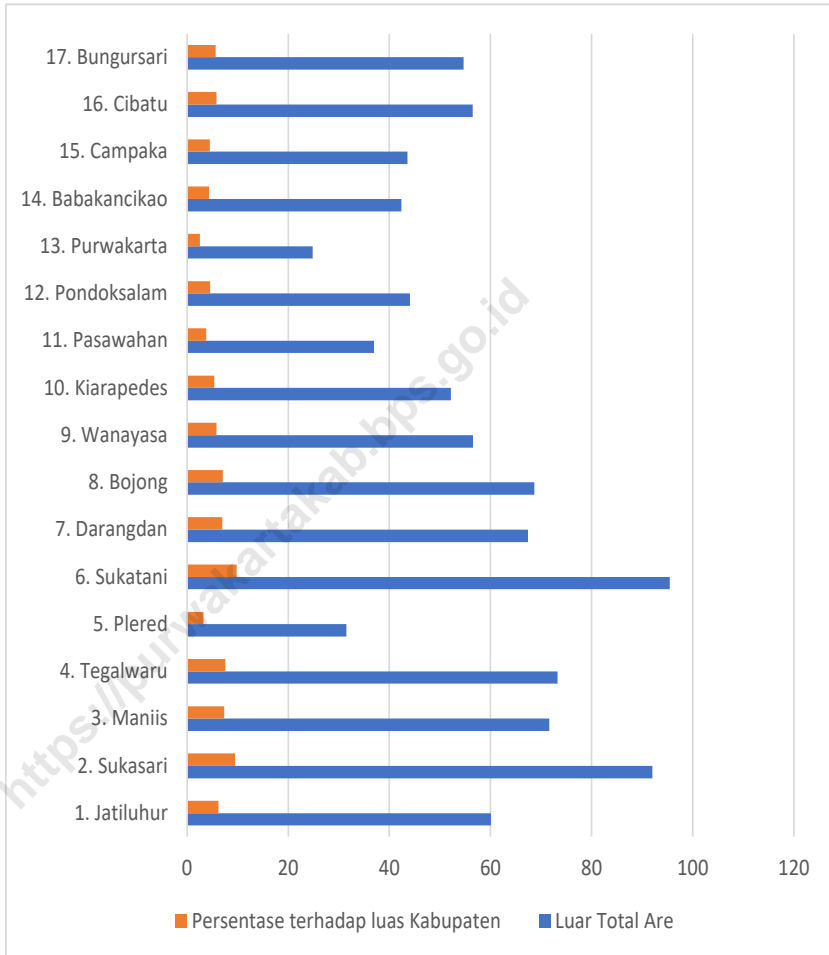
Akhir tahun 2020, wilayah administrasi Kabupaten Purwakarta terdiri dari 17 wilayah kecamatan dengan 192 desa/kelurahan. Dari aspek geografis, letak Kabupaten Purwakarta dapat dibagi atas beberapa wilayah, yaitu Bagian Utara, Barat, Selatan dan Timur. Wilayah Bagian Utara mencakup Kecamatan Campaka, Bungursari, Cibatu, Purwakarta, Babakancikao, Pasawahan, Pondoksalam, Wanayasa dan Kiarapedes dimana sebagian besar wilayahnya terletak pada ketinggian antara 25 – 500 m di atas permukaan laut (dpl). Wilayah Barat meliputi Kecamatan Jatiluhur dan Sukasari dimana bagian yang merupakan permukaan air Danau Ir. H. Juanda mempunyai ketinggian 107 m dpl, sedangkan tanah daratan di sekitarnya berada pada ketinggian sekitar 400 m dpl. Kabupaten Purwakarta bagian Selatan dan Timur, wilayahnya meliputi Kecamatan Plered, Maniis, Tegalwaru, Sukatani, Darangdan dan Kecamatan Bojong, dengan ketinggian lebih dari 200 m dpl.

DESCRIPTION

Purwakarta from 2010 to 2020 has not changed much. Purwakarta regency consists of 17 districts, while many village/wards as many as 183 villages and 9 special villages.

In 2020, Purwakarta Regency is divided into seventeensubdistricts with 192 villages/wards. From the geographical aspect, location of Purwakarta district can be divided into several regions, namely North, West, South, adn East. Northern covers District Campaka, Bungursari, Cibatu, Purwakarta, Babakancikao, Pasawahan, Pondoksalam, Wanayasa and Kiarapedes where most of the territory is situated at an altitude of between 25-500 m above sea level (asl). West Region includes the District Jatiluhur and Sukasari where part of which is surface water of Lake Ir. H. Juanda have a height of 107 m above sea level, while the soil surrounding land is located at an altitude of about 400 m asl. Purwakarta Regency of South and East, its area covers Plered, Maniis, Tegalwaru, Sukatani, darangdan, and Bojong, with a height of over 200 m asl.

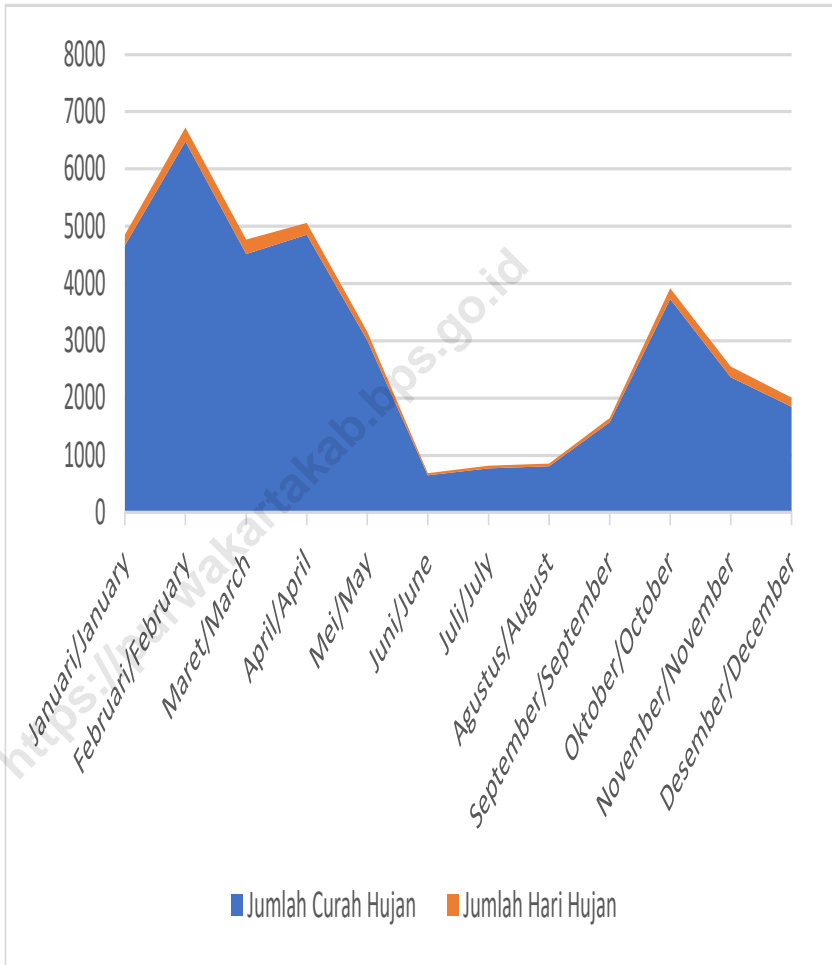
Gambar 1.1 Luas Daerah menurut Kecamatan (km²/sq.km), 2020
Figures 1.1 Area of Subdistrict (km²/sq.km), 2020



Sumber/Source : Badan Pusat Statistik Kabupaten Purwakarta / BPS-Statistics of Purwakarta Regency

Gambar 1.2
Figures

Pengamatan Unsur Iklim Menurut Bulan di Kabupaten Purwakarta, 2020
Observation of Climate Elements By Months at Purwakarta Regency, 2020



Catatan/Note:

Sumber/Source: Badan Meteorologi, Klimatologi, dan Geofisika Stasiun Klimatologi Bogor (BMKG)

1.1 KEADAAN GEOGRAFI GEOGRAPHY CONDITION

Tabel 1.1.1 **Luas Daerah dan Jumlah Pulau Menurut Kecamatan di Kabupaten Purwakarta, 2020**
Table 1.1.1 **Total Area and Number of Islands by Subdistrict in Purwakarta Regency, 2020**

Kecamatan Subdistrict	Ibukota Kecamatan Capital of Subdistrict	Luas Total Area (km ² /sq.km)
(1)	(2)	(3)
1. Jatiluhur	Jatiluhur	60,11
2. Sukasari	Kertamanah	92,01
3. Maniis	Citamiang	71,64
4. Tegalwaru	Sukahaji	73,23
5. Plered	Plered	31,48
6. Sukatani	Sukatani	95,43
7. Darangdan	Darangdan	67,39
8. Bojong	Sukamanah	68,69
9. Wanayasa	Wanayasa	56,55
10. Kiarapedes	Kiarapedes	52,16
11. Pasawahan	Sawah Kulon	36,96
12. Pondoksalam	Salam Mulia	44,08
13. Purwakarta	Nagri kaler	24,83
14. Babakancikao	Kadumekar	42,4
15. Campaka	Campaka	43,6
16. Cibatu	Cibatu	56,5
17. Bungursari	Bungursari	54,66
Kabupaten Purwakarta Purwakarta Regency	Purwakarta	971,72

Lanjutan Tabel/*Continued Table* 1.1.1

Kecamatan <i>Subdistrict</i>	Persentase terhadap Luas Kabupaten <i>Percentage to Regency Area</i>	Jumlah Pulau <i>Number of Islands</i>
(1)	(4)	(5)
1. Jatiluhur	6,19	1
2. Sukasari	9,47	1
3. Maniis	7,37	1
4. Tegalwaru	7,54	1
5. Plered	3,24	1
6. Sukatani	9,82	1
7. Darangdan	6,94	1
8. Bojong	7,07	1
9. Wanayasa	5,82	1
10. Kiarapedes	5,37	1
11. Pasawahan	3,8	1
12. Pondoksalam	4,54	1
13. Purwakarta	2,56	1
14. Babakancikao	4,36	1
15. Campaka	4,49	1
16. Cibatu	5,81	1
17. Bungursari	5,63	1
Kabupaten Purwakarta <i>Purwakarta Regency</i>	100	1

Sumber/*Source*: Badan Pusat Statistik Kabupaten Purwakarta / *BPS-Statistics of Purwakarta Regency*

Tabel 1.1.2 **Tinggi Wilayah dan Jarak ke Ibukota, 2020**
Table **Altitude and Distance to the Capital, 2020**

Kecamatan <i>Subdistrict</i>	Tinggi Wilayah (mdpl) <i>Altitude (m a.s.l)</i>	Jarak ke Ibukota <i>Distance to the Capital</i>
(1)	(2)	(3)
1. Jatiluhur	125	8
2. Sukasari	139	30
3. Maniis	296	41
4. Tegalwaru	265	30
5. Plered	290	22
6. Sukatani	241	17
7. Darangdan	545	29
8. Bojong	456	36
9. Wanayasa	675	25
10. Kiarapedes	578	30
11. Pasawahan	256	14
12. Pondoksalam	286	20
13. Purwakarta	173	0
14. Babakancikao	74	5
15. Campaka	95	12
16. Cibatu	81	18
17. Bungursari	110	10
Kabupaten Purwakarta Purwakarta Regency	173	0

Catatan/Note: ...

Sumber/Source: Badan Pusat Statistik Kabupaten Purwakarta / BPS-Statistics of Purwakarta Regency

1.2 KEADAAN IKLIM CLIMATE CONDITION

Tabel 1.2.1 **Pengamatan Unsur Iklim Menurut Bulan di Kabupatn Purwakarta, 2020**
Table 1.2.1 **Observation of Climate Elements By Months at Purwakarta Regency, 2020**

Bulan Month	Jumlah Curah Hujan Number of Precipitation (mm)	Jumlah Hari Hujan (hari) Number of Rainy Days (day)
(1)	(14)	(15)
Januari/January	4 659.5	191
Februari/February	6 481	245
Maret/March	4 515	254
April/April	4 851	207
Mei/May	3 012	144
Juni/June	648	43
Juli/July	770	47
Agustus/August	809	46
September/September	1 577	70
Oktober/October	3 732	181
November/November	2 365	180
Desember/December	1 843.5	160

Catatan/Note:

Sumber/Source: Badan Meteorologi, Klimatologi, dan Geofisika Stasiun Klimatologi Bogor (BMKG)

BAB 02

Pemerintahan

Government

Tahun 2020 Kabupaten Purwakarta terdiri dari
In 2020 Purwakarta Regency consists of

17 Kecamatan
sub-district
192 Kelurahan / Desa
Village



**Jumlah anggota DPRD
Kabupaten Purwakarta 2020**
*The parliament members
in Purwakarta Regency 2020*

13

Orang
People


Perempuan
Women

**Jumlah Pegawai Negeri Sipil
daerah Kabupaten Purwakarta
2020**
*Number of Civil Servants
in Purwakarta Regency 2020*

3 862

Perempuan
Women

Pegawai
Employee



**Jumlah anggota DPRD
Kabupaten Purwakarta 2020**
*The parliament members
in Purwakarta Regency 2020*

Orang
People

32

Laki-Laki
Men

**Jumlah Pegawai Negeri Sipil
daerah Kabupaten Purwakarta
2020**
*Number of Civil Servants
in Purwakarta Regency 2020*

Laki-Laki
Men

3 427

Pegawai
Employee

PENJELASAN TEKNIS

1. Pemerintah Kabupaten Purwakarta dipimpin oleh Bupati, dibantu oleh Wakil Bupati dan oleh perangkat daerah kabupaten.
2. Perangkat Daerah Kabupaten terdiri dari Sekretariat Daerah Kabupaten Bandung, Badan Daerah, Dinas, Inspektorat, Kecamatan, Kelurahan, Perusahaan daerah, dan Badan Usaha Milik Daerah (BUMD)
3. Dinas Daerah terdiri dari 22 Dinas, yaitu Dinas Pendidikan, Dinas Kesehatan, Dinas Pekerjaan Umum, Dinas Penataan Ruang, Dinas Perumahan dan Kawasan Pemukiman, Dinas Pertanahan dan Pertamanan, Dinas Sosial dan Penanggulangan Kemiskinan, Dinas Tenaga Kerja, Dinas Pemberdayaan Perempuan, Perlindungan Anak, dan Pemberdayaan Masyarakat, Dinas Pengendalian Penduduk dan Keluarga Berencana, Dinas Pangan dan Pertanian, Dinas Lingkungan Hidup dan Kebersihan, Dinas Kependudukan dan Catatan Sipil, Dinas Perhubungan, Dinas Komunikasi dan Informatika, Dinas Koperasi, Usaha Mikro, Kecil dan Menengah, dan Dinas Perdagangan dan Perindustrian, Dinas Penanaman Modal dan Pelayanan Satu Pintu, Dinas Pemuda dan

TECHNICAL NOTES

1. *The District Government of Purwakarta is led by the Regent, assisted by the Deputy Regent and by the district apparatus.*
2. *The instrument of Purwakarta Regency consists The Purwakarta Regency Secretariat, Local Agency, Local Offices, The Local Inspectorate, Sub-District Office, Village Office, Local Companies and Local Owned Enterprises.*
3. *The Local Office consists of 22 offices, namely the Education Office, the Health Office, the Public Works Office, the Spatial Planning Office, the Housing and Settlement Area Land and Landscaping office, the Social and Poverty Reduction Office, the Manpower Office, the Women's Empowerment, Child Protection, and Community Empowerment office, the Population Control and Family Planning Office, the Food and Agriculture Office, the Environmental and Sanitary Office, the Population and Civil Registration Office, the Transportation Office, the Communication and Information Office, the Cooperative, Micro, Small and Medium Enterprises Office, the Trade and Industry Office, the Investment and One-Stop Service Office, the Youth and Sports Office, the Culture and Tourism Office, the*

Olahraga, Dinas Kebudayaan dan Pariwisata, Dinas Perpustakaan dan Kearsipan, Dinas Kebakaran dan Penganggulangan Bencana, Satuan Polisi Pamong Praja

Library and Archives Office, the Fire Disaster Management Office, Civil Office Police Unit

- | | |
|--|---|
| <p>4. Badan Daerah terdiri dari Badan Perencanaan Pembangunan, Penelitian dan Pengembangan Daerah, Badan Kepegawaian, Pendidikan dan Pelatihan, Badan Pengelolaan Keuangan dan Aset, Badan Pengelolaan Pendapatan daerah, dan Badan Kesatuan Bangsa dan Politik.</p> | <p>4. <i>The Regional Agency consists of the Regional Development Planning Agency, Research and Development Agency, Personnel, Education and Training Agency, , Financial and Asset Management Agency, Regional Revenue Management Agency, and National and Political Unity Agency.</i></p> |
| <p>5. Kecamatan di Kabupaten Purwakarta berjumlah 17 kecamatan</p> | <p>5. <i>Purwakarta Regency has 17 sub districts</i></p> |
| <p>6. Kelurahan/desa di Kabupaten Purwakarta berjumlah 192 kelurahan/desa</p> | <p>6. <i>Kabupaten Purwakarta has 192 villages</i></p> |
| <p>7. Anggota DPR dan DPD Kota Bandung dipilih melalui pemilihan umum (pemilu) dan dilantik dalam masa jabatan lima tahun</p> | <p>7. <i>Regional House of Representatives (DPRD) members are elected through a general election and appointed for a five-years membership.</i></p> |

ULASAN

Kabupaten Purwakarta dari tahun 2010 sampai 2020 tidak banyak mengalami perubahan. Wilayah Kabupaten Purwakarta terdiri atas 17 Kecamatan, sedangkan banyaknya desa/kelurahan sebanyak 183 desa dan 9 kelurahan.

Jumlah wakil rakyat yang duduk pada lembaga legislative tahun 2020, yaitu Dewan Perwakilan Rakyat Daerah (DPRD) sebanyak 45 orang, dengan 32 orang laki-laki dan 13 orang perempuan. Sebagian besar wakil rakyat pada lembaga ini memiliki pendidikan tertinggi D IV / S1.

Secara organisasi, lembaga wakil rakyat tahun ini terdiri dari sebelas partai. Partai Golkar memiliki anggota terbanyak, yaitu sebanyak 11 orang, dengan 7 orang laki-laki dan 4 orang perempuan.

Pada tahun 2020 jumlah pns daerah di Kabupaten Purwakarta dengan pendidikan S1/S2 sebanyak 4.419 orang.

DESCRIPTION

Purwakarta from 2010 to 2020 has not changed much. Purwakarta regency consists of 17 districts, while many village/wards as many as 183 villages and 9 special villages.

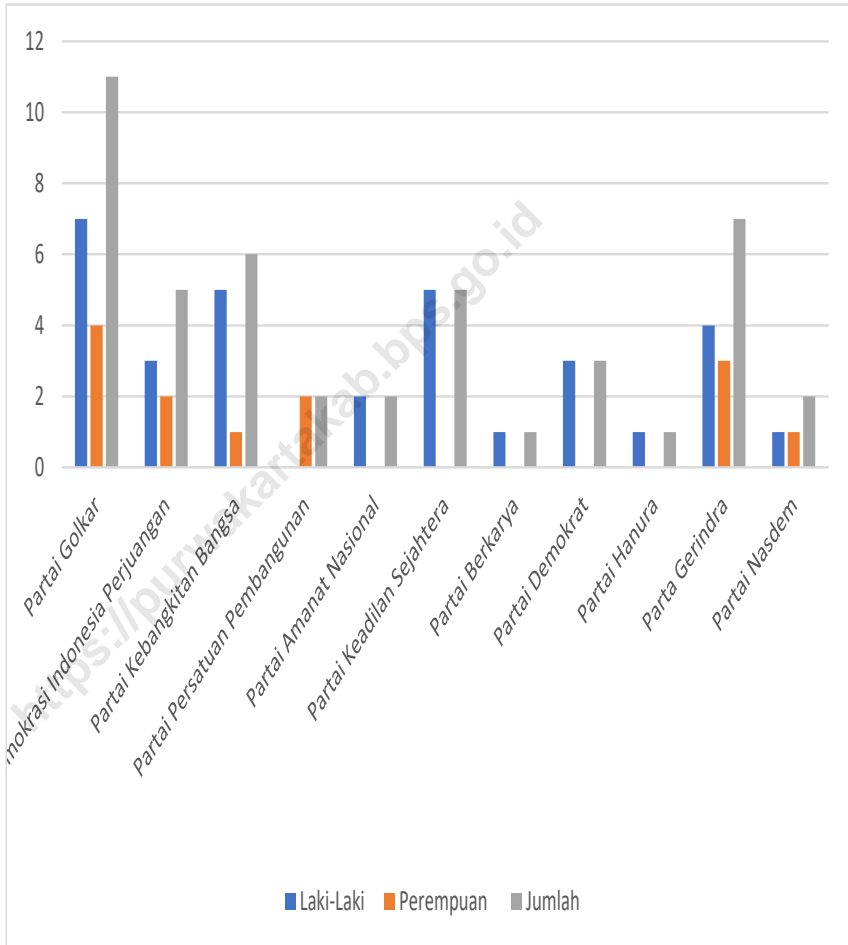
Purwakarta House of Representatives (DPRD) has 45 members, comprising 32 men and 13 women. Most of the members in these institutions have a bachelor degree background.

In an organizational structure, Purwakarta House of Representatives (DPRD) this year consists of eleven party. Golkar Party has the most members, as many as 11 members, comprising men and 4 woman.

In 2020 the number of regional pns in Purwakarta Regency with education S1/S2 as many as 4.419 people.

Gambar 2.1
Figures

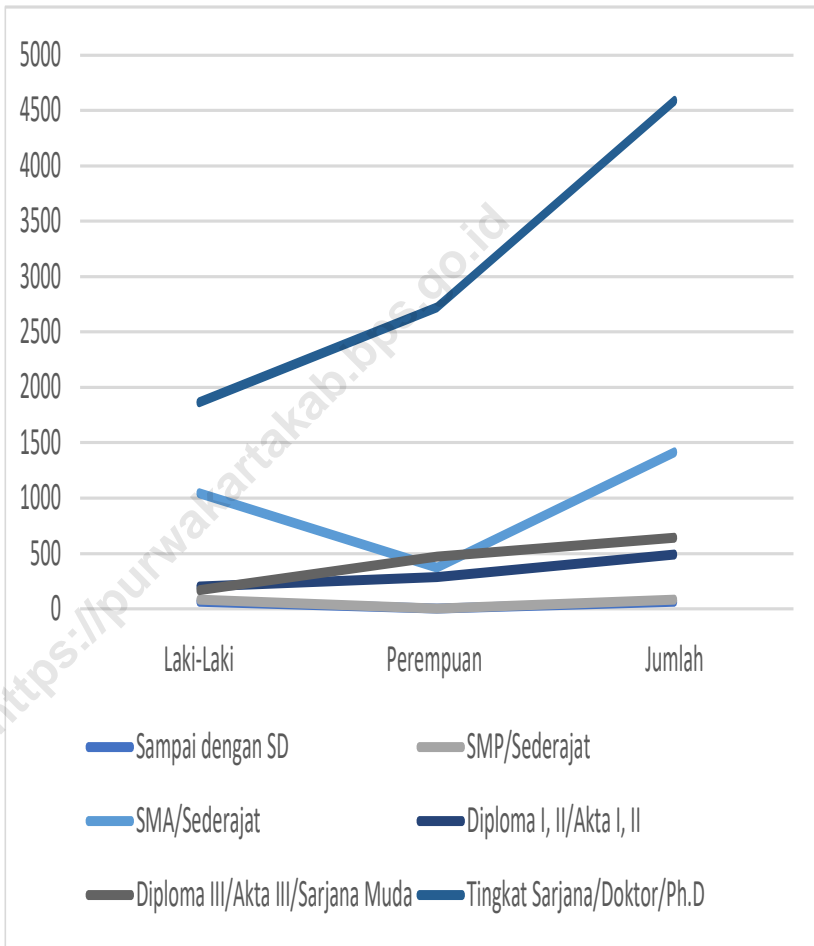
Jumlah Anggota Dewan Perwakilan Rakyat Daerah Menurut Partai Politik dan Jenis Kelamin di Kabupaten Purwakarta, 2020
Number of Regional House of Representatives's Members by Political Parties and Sex in Purwakarta Regency 2020



Catatan/Note: Periode 2021 - 2024
Sumber/Source: Sekretariat DPRD Kabupaten Purwakarta

Gambar 2.2
Figures

Jumlah Pegawai Negeri Sipil Menurut Tingkat Pendidikan dan Jenis Kelamin, Desember 2021
Number of Civil Servants by Educational Level and Sex, December 2020



Sumber/Source : Badan Kepegawaian dan Pengembangan Sumber Daya Manusia Kabupaten Purwakarta /
Human Resources Development and Human Resources Agency Purwakarta Regency

2.1 WILAYAH ADMINISTRATIF ADMINISTRATIVE AREA

Tabel 2.1.1 **Jumlah Desa¹/Kelurahan Menurut Kecamatan di Kabupaten Purwakarta, 2016–2020**
Table 2.1.1 **Number of Villages¹/Kelurahan by Subdistrict in Purwakarta Regency, 2016–2020**

Kecamatan Subdistrict	2016	2017	2018	2019	2020
(1)	(2)	(3)	(4)	(5)	(6)
1. Jatiluhur	10	10	10	10	10
2. Sukasari	5	5	5	5	5
3. Maniis	8	8	8	8	8
4. Tegalwaru	13	13	13	13	13
5. Plered	16	16	16	16	16
6. Sukatani	14	14	14	14	14
7. Darangdan	15	15	15	15	15
8. Bojong	14	14	14	14	14
9. Wanayasa	15	15	15	15	15
10. Kiarapedes	10	10	10	10	10
11. Pasawahan	12	12	12	12	12
12. Pondoksalam	11	11	11	11	11
13. Purwakarta	10	10	10	10	10
14. Babakancikao	9	9	9	9	9
15. Campaka	10	10	10	10	10
16. Cibatu	10	10	10	10	10
17. Bungursari	10	10	10	10	10
Kabupaten Purwakarta <i>Purwakarta Regency</i>	192	192	192	192	192

Catatan/Note: ¹ Termasuk kelurahan dan Unit Permukiman Transmigrasi (UPT)/Include Transmigration Settlement Unit
 Sumber/Source: Peraturan Kepala Badan Pusat Statistik Nomor 29 Tahun 2018 Tanggal 15 Januari 2018 tentang Perubahan Atas Peraturan Kepala Badan Pusat Statistik Nomor 55 Tahun 2017 tentang Kode dan Nama Wilayah Kerja Statistik Tahun 2017
Chief Statistician Regulation Number 29/2018, January 15 2018, as a revision of Chief Statistician Regulation Number 55 of 2017 on Code and Name of Regional Level of Data Collection.

2.2 DEWAN PERWAKILAN RAKYAT DAERAH REGIONAL HOUSE OF REPRESENTATIVE

Tabel 2.2.1 Jumlah Anggota Dewan Perwakilan Rakyat Daerah Menurut Partai Politik dan Jenis Kelamin di Kabupaten Purwakarta, 2020
Number of Regional House of Representatives's Members by Political Parties and Sex in Purwakarta Regency 2020

Partai Politik <i>Political Parties</i>	Laki-laki <i>Male</i>	Perempuan <i>Female</i>	Jumlah <i>Total</i>
(1)	(2)	(3)	(4)
Partai Golkar	7	4	11
Partai Demokrasi Indonesia Perjuangan	3	2	5
Partai Kebangkitan Bangsa	5	1	6
Partai Persatuan Pembangunan	-	2	2
Partai Amanat Nasional	2	-	2
Partai Keadilan Sejahtera	5	-	5
Partai Berkarya	1	-	1
Partai Demokrat	3	-	3
Partai Hanura	1	-	1
Parta Gerindra	4	3	7
Partai Nasdem	1	1	2
Kabupaten Purwakarta <i>Purwakarta Regency</i>	32	13	45

Catatan/Note: Periode 2021 - 2024

Sumber/Source: Sekretariat DPRD Kabupaten Purwakarta

2.3 SUMBER DAYA MANUSIA HUMAN RESOURCES

Tabel 2.3.1 **Jumlah Pegawai Negeri Sipil Menurut Jabatan dan Jenis Kelamin di Kabupaten Purwakarta, Desember 2019 dan Desember 2020**
Number of Civil Servants by Occupation and Sex in Purwakarta Regency, December 2019 and December 2020

Jabatan <i>Occupation</i>	2019		Jumlah <i>Total</i>
	Laki-laki <i>Male</i>	Perempuan <i>Female</i>	
(1)	(2)	(3)	(4)
Fungsional Tertentu <i>Specific Functional</i>	1 532	2 951	4 483
Fungsional Umum <i>Staf General Functional</i>	1 493	876	2 369
Struktural/ <i>Structural</i>	-	-	-
Eselon V/5th Echelon	-	-	-
Eselon IV/4th Echelon	403	197	600
Eselon III/3rd Echelon	141	32	173
Eselon II/2nd Echelon	26	4	30
Eselon I/1st Echelon	-	-	-
Jumlah/Total	3 595	4 060	7 655

Sumber/Source: Badan Kepegawaian dan Pengembangan Sumber Daya Manusia Kabupaten Purwakarta / *Human Resources Development and Human Resources Agency Purwakarta Regency*

Lanjutan Tabel/*Continued Table 2.3.1*

Jabatan <i>Occupation</i>	2020		Jumlah <i>Total</i>
	Laki-laki <i>Male</i>	Perempuan <i>Female</i>	
(1)	(5)	(6)	(7)
Fungsional Tertentu <i>Specific Functional</i>	1 501	2 916	4 417
Fungsional Umum <i>Staf General Functional</i>	1 340	705	2 045
Struktural/ <i>Structural</i>	577	250	827
Eselon V/5th Echelon	-	-	-
Eselon IV/4th Echelon	407	214	621
Eselon III/3rd Echelon	141	33	174
Eselon II/2nd Echelon	29	3	32
Eselon I/1st Echelon	-	-	-
Jumlah/<i>Total</i>	3 418	3 871	7 289

Sumber/*Source*: Badan Kepegawaian dan Pengembangan Sumber Daya Manusia Kabupaten Purwakarta / *Human Resources Development and Human Resources Agency Purwakarta Regency*

Tabel
Table 2.3.2

Jumlah Pegawai Negeri Sipil Menurut Tingkat Pendidikan dan Jenis Kelamin di Kabupaten Purwakarta, Desember 2019 dan Desember 2020
Number of Civil Servants by Educational Level and Sex in Purwakarta Regency, December 2019 and December 2020

Tingkat Pendidikan <i>Educational Level</i>	2019		
	Laki-laki <i>Male</i>	Perempuan <i>Female</i>	Jumlah <i>Total</i>
(1)	(2)	(3)	(4)
Sampai dengan SD <i>Up to Primary School</i>	68	3	71
SMP/Sederajat <i>General Vocational Junior High School</i>	100	8	108
SMA/Sederajat <i>General/Vocational Senior High School</i>	1 174	490	1 664
Diploma I, II/Akta I, II <i>Diploma I, II/Akta I, II</i>	297	518	815
Diploma III/Akta III/Sarjana Muda <i>Diploma III/Akta III/Bachelor</i>	148	430	578
Tingkat Sarjana/Doktor/Ph.D <i>University Graduates</i>	1 808	2 611	4 419
Jumlah/Total	3 595	4 060	76

Sumber/Source: Badan Kepegawaian dan Pengembangan Sumber Daya Manusia Kabupaten Purwakarta / *Human Resources Development and Human Resources Agency Purwakarta Regency*

Lanjutan Tabel/*Continued Table 2.3.2*

Tingkat Pendidikan <i>Educational Level</i>	2020		
	Laki-laki <i>Male</i>	Perempuan <i>Female</i>	Jumlah <i>Total</i>
(1)	(2)	(3)	(4)
Sampai dengan SD <i>Up to Primary School</i>	63	1	64
SMP/Sederajat <i>General Vocational Junior High School</i>	82	3	85
SMA/Sederajat <i>General/Vocational Senior High School</i>	1 043	374	1 417
Diploma I, II/Akta I, II <i>Diploma I, II/Akta I, II</i>	204	289	493
Diploma III/Akta III/Sarjana Muda <i>Diploma III/Akta III/Bachelor</i>	171	472	644
Tingkat Sarjana/Doktor/Ph.D <i>University Graduates</i>	1 864	2 723	4 587
Jumlah/Total	3 427	3 862	7 289

Sumber/Source: Badan Kepegawaian dan Pengembangan Sumber Daya Manusia Kabupaten Purwakarta / *Human Resources Development and Human Resources Agency Purwakarta Regency*

Tabel
Table 2.3.3

**Jumlah Pegawai Negeri Sipil Menurut Tingkat
Kepangkatan dan Jenis Kelamin di Kabupaten
Purwakarta, Desember 2019 dan Desember 2020**
*Number of Civil Servants by Hierarchy and Sex in
Purwakarta Regency, December 2019 and December
2020*

Pangkat/Golongan/Ruang Hierarchy	2019		
	Laki-laki Male	Perempuan Female	Jumlah Total
(1)	(2)	(3)	(4)
1. I/A (Juru Muda)	N/A	N/A	N/A
2. I/B (Juru Muda Tingkat I)	N/A	N/A	N/A
3. I/C (Juru)	N/A	N/A	N/A
4. I/D (Juru Tingkat I)	N/A	N/A	N/A
Golongan I/Range I	84	5	89
5. II/A (Pengatur Muda)	N/A	N/A	N/A
6. II/B (Pengatur Muda Tingkat I)	N/A	N/A	N/A
7. II/C (Pengatur)	N/A	N/A	N/A
8. II/D (Pengatur Tingkat I)	N/A	N/A	N/A
Golongan II/Range II	1 052	465	1 517
9. III/A (Penata Muda)	N/A	N/A	N/A
10. III/B (Penata Muda Tingkat I)	N/A	N/A	N/A
11. III/C (Penata)	N/A	N/A	N/A
12. III/D (Penata Tingkat I)	N/A	N/A	N/A
Golongan III/Range III	1 520	2 231	3 751
13. IV/A (Pembina)	N/A	N/A	N/A
14. IV/B (Pembina Tingkat I)	N/A	N/A	N/A
15. IV/C (Pembina Utama Muda)	N/A	N/A	N/A
16. IV/D (Pembina Utama Madya)	N/A	N/A	N/A
17. IV/E (Pembina Utama)	N/A	N/A	N/A
Golongan IV/Range IV	939	1 359	2 298
Jumlah/Total	3 595	4 060	7 655

Sumber/Source: Badan Kepegawaian dan Pengembangan Sumber Daya Manusia Kabupaten Purwakarta / Human Resources Development and Human Resources Agency Purwakarta Regency

Lanjutan Tabel/*Continued Table 2.3.3*

Pangkat/Golongan/Ruang <i>Hierarchy</i>	2020		
	Laki-laki <i>Male</i>	Perempuan <i>Female</i>	Jumlah <i>Total</i>
(1)	(5)	(6)	(7)
1. I/A (Juru Muda)	-	-	-
2. I/B (Juru Muda Tingkat I)	5	-	5
3. I/C (Juru)	16	1	17
4. I/D (Juru Tingkat I)	60	2	62
Golongan I/Range I	81	3	84
5. II/A (Pengatur Muda)	67	7	74
6. II/B (Pengatur Muda Tingkat I)	158	36	194
7. II/C (Pengatur)	378	157	535
8. II/D (Pengatur Tingkat I)	390	249	639
Golongan II/Range II	993	449	1442
9. III/A (Penata Muda)	280	420	701
10. III/B (Penata Muda Tingkat I)	423	709	1132
11. III/C (Penata)	361	471	832
12. III/D (Penata Tingkat I)	413	585	998
Golongan III/Range III	1 477	2 186	3 663
13. IV/A (Pembina)	545	791	1336
14. IV/B (Pembina Tingkat I)	305	424	729
15. IV/C (Pembina Utama Muda)	24	9	33
16. IV/D (Pembina Utama Madya)	3	-	3
17. IV/E (Pembina Utama)	-	-	0
Golongan IV/Range IV	877	1224	2101
Jumlah/Total	3 428	3 861	7 289

Sumber/Source: Badan Kepegawaian dan Pengembangan Sumber Daya Manusia Kabupaten Purwakarta / *Human Resources Development and Human Resources Agency Purwakarta Regency*

BAB 03

Penduduk dan Ketenagakerjaan

Population and Employment



Laju Pertumbuhan
Penduduk

Population Growth Rate

1,54 %

jumlah penduduk
population

kabupaten
regency

Purwakarta

997,87
ribu orang
Thousand people



PENJELASAN TEKNIS

TECHNICAL NOTES

1. Sumber utama data kependudukan adalah sensus penduduk yang dilaksanakan setiap sepuluh tahun sekali. Sensus penduduk telah dilaksanakan sebanyak enam kali sejak Indonesia merdeka, yaitu tahun 1961, 1971, 1980, 1990, 2000, dan 2010.

Di dalam sensus penduduk, pencacahan dilakukan terhadap seluruh penduduk yang berdomisili di wilayah teritorial Indonesia termasuk warga negara asing kecuali anggota korps diplomatik negara sahabat beserta keluarganya.

Metode pengumpulan data dalam sensus dilakukan dengan wawancara antara petugas sensus dengan responden dan juga melalui e-census. Pencatatan penduduk menggunakan konsep usual residence, yaitu konsep di mana penduduk biasa bertempat tinggal. Bagi penduduk yang bertempat tinggal tetap dicacah di mana mereka biasa tinggal, sedangkan untuk penduduk yang tidak bertempat tinggal tetap dicacah di tempat di mana mereka ditemukan petugas sensus pada malam 'Hari Sensus'. Termasuk penduduk yang tidak bertempat tinggal tetap adalah tuna wisma, awak kapal berbendera Indonesia, penghuni perahu/rumah apung,

1. *The main source of demographic data is population census, which is conducted every ten years. Population Census has been conducted six times since Indonesia's independence: 1961, 1971, 1980, 1990, 2000, and 2010. The population census enumerates all residents who domicile in the entire territory of Indonesia including foreign citizens except the diplomatic corps members and their families. The method of data collection in a population census involves interviewing respondents. Enumeration of the population uses the concept of "usual residence", which is the concept of "places where people usually live". De jure was applied to the permanent residents, while de facto was applied to non-permanent residents. The permanent residents were enumerated in place where they normally live, the non-permanent residents were enumerated where they were found by the enumerators, on the night of 'Census Date'. The non permanent residents include homeless people, ship crew, boat people, remote area community, and internally displaced persons. Those who had permanent residence and had been travelling away from their home for six months or more were not enumerated in their permanent*

masyarakat terpencil/terasing, dan pengungsi. Bagi mereka yang mempunyai tempat tinggal tetap dan sedang bepergian ke luar wilayah lebih dari enam bulan, tidak dicacah di tempat tinggalnya, tetapi dicacah di tempat tujuannya. Untuk tahun yang tidak dilaksanakan sensus penduduk, data kependudukan diperoleh dari hasil proyeksi penduduk. Proyeksi penduduk merupakan suatu perhitungan ilmiah yang didasarkan pada asumsi dari komponen-komponen perubahan penduduk, yaitu kelahiran, kematian, dan migrasi. Proyeksi penduduk Indonesia 2010–2035 menggunakan data dasar penduduk hasil SP2010.

2. **Penduduk Indonesia** adalah semua orang yang berdomisili di wilayah teritorial Indonesia selama 6 bulan atau lebih dan atau mereka yang berdomisili kurang dari 6 bulan tetapi bertujuan menetap.
3. **Laju pertumbuhan penduduk** adalah angka yang menunjukkan persentase penambahan penduduk dalam jangka waktu tertentu.
4. **Kepadatan penduduk** adalah rasio banyaknya penduduk per kilometer persegi.
5. **Rasio jenis kelamin** adalah perbandingan antara penduduk

place, but in the place where they were during the census.

For the periods where the population census is not conducted, population projection is done to estimate population during those years. The population projection is an estimate based on the demographic components, such as birth, death, and migration. Indonesia's 2010–2035 population projection used the 2010 Population Census as the base population.

2. **The population of Indonesia** are all residents of the entire territory of Indonesia who have stayed for six months or longer, and those who intended to stay more than six months even though their length of stay is less than six months.
3. **The growth rate of population** is the number that show percentage of population growth within a specified period.
4. **Population density** is ratio of population per square kilometer.
5. **Sex ratio** is the ratio of males population to females population

laki-laki dan penduduk perempuan pada suatu wilayah dan waktu tertentu. Biasanya dinyatakan dengan banyaknya penduduk laki-laki untuk 100 penduduk perempuan.

6. **Distribusi penduduk** adalah pola persebaran penduduk di suatu wilayah, baik berdasarkan batas-batas geografis maupun berdasarkan batas-batas administrasi pemerintahan.
7. **Komposisi penduduk** adalah pola persebaran penduduk menurut karakteristiknya, contoh: penduduk menurut kelompok umur, penduduk menurut jenis kelamin
8. **Rumah tangga** adalah seseorang atau sekelompok orang yang mendiami sebagian atau seluruh bangunan fisik/sensus dan biasanya tinggal bersama serta pengelolaan makan dari satu dapur. Yang dimaksud makan dari satu dapur adalah jika pengurusan kebutuhan sehari-harinya dikelola bersama-sama menjadi satu.
9. **Anggota rumah tangga** adalah semua orang yang biasanya bertempat tinggal di suatu rumah tangga, baik yang berada di rumah pada waktu pencacahan maupun yang sementara tidak ada.
10. **Rata-rata anggota rumah tangga** adalah angka yang menunjukkan rata-rata jumlah

in a given area and time, usually expressed as the number of males for every 100 females.

6. **Population distribution** is the pattern of population distribution in an area, either by geographic boundaries or by government administrative boundaries.
7. **Population composition** is the pattern of population distribution by its characteristics, example: population by age group, population by sex
8. **Household** is an individual or group of people living in a physical/census building unit or part of it and usually commit on a common provision for food and other essentials of living. Common provision for food means one organising daily needs for all of household members.
9. **Household member** are those who usually lives in a household regardless of their location at the time of enumeration.
10. **Average household size** is the average number of household members per household.

anggota rumah tangga per rumah tangga.

11. **Istilah migrasi seumur hidup** disebut bila provinsi tempat tinggal seseorang pada saat pencacahan berbeda dengan provinsi tempat lahirnya.
 12. **Istilah migrasi risen** disebut bila provinsi tempat tinggal seseorang pada saat pencacahan berbeda dengan provinsi tempat tinggalnya 5 tahun yang lalu.
 13. **Penduduk usia kerja** adalah penduduk yang berumur 15 tahun ke atas.
 14. **Angkatan kerja** adalah penduduk usia kerja (15 tahun ke atas) yang bekerja, punya pekerjaan namun sementara tidak bekerja, dan pengangguran.
 15. **Bekerja** adalah kegiatan ekonomi yang dilakukan oleh seseorang dengan maksud memperoleh atau membantu memperoleh pendapatan atau keuntungan dan lamanya bekerja paling sedikit 1 jam secara terus menerus dalam seminggu yang lalu (termasuk pekerja keluarga tanpa upah yang membantu dalam suatu usaha/ kegiatan ekonomi).
 16. **Jumlah jam kerja seluruhnya** adalah jumlah jam kerja yang digunakan untuk bekerja (tidak termasuk jam kerja istirahat resmi dan jam kerja yang digunakan untuk hal-hal di luar pekerjaan).
 17. **Lapangan usaha** adalah bidang kegiatan dari pekerjaan/tempat
11. **Lifetime migration terminology** *if someone's province of residence at the time of enumeration was different from his/her province of birthplace.*
 12. **Recent migration terminology** *if someone's province of residence at the time of enumeration was different from his/her province of residence 5 years ago.*
 13. **Working age population** *is persons of 15 years and over.*
 14. **Labor force** *or economically active are persons of 15 years and over, who in the previous week were working, temporarily absent from work but having jobs, and unemployment.*
 15. **Working** *is economic activity conducted by a person and intended to earn income by doing work or helping to do work at least one hour continuously during the reference week (including unpaid family worker/s for any economic activity).*
 16. **Total working hours** *is the total hours spent by an employee to perform all jobs (excluding the time used for other activities which are not classified as work).*
 17. **Industry** *is field of a person's activity or establishment. The*

bekerja di mana seseorang bekerja. Klasifikasi lapangan usaha mengikuti Klasifikasi Baku Lapangan Usaha Indonesia (KBLI) dalam 1 digit.

classification of industries follows the Indonesia Standard Industrial Classification (KBLI) in one digit.

- 18. Status pekerjaan** adalah kedudukan seseorang dalam unit usaha/kegiatan dalam melakukan pekerjaan.
- 19. Berusaha sendiri tanpa dibantu orang lain** adalah bekerja atau berusaha dengan menanggung risiko secara ekonomis, yaitu dengan tidak kembalinya ongkos produksi yang telah dikeluarkan dalam rangka usahanya tersebut, serta tidak menggunakan pekerja dibayar maupun pekerja tak dibayar, termasuk yang sifat pekerjaannya memerlukan teknologi atau keahlian khusus.
- 20. Berusaha dibantu buruh tidak tetap/buruh tidak dibayar** adalah bekerja atau berusaha atas risiko sendiri, dan menggunakan buruh/pekerja tak dibayar dan atau buruh/pekerja tidak tetap.
- 21. Berusaha dibantu buruh tetap/buruh dibayar** adalah berusaha atas risiko sendiri dan mempekerjakan paling sedikit satu orang buruh/pekerja tetap yang dibayar.
- 22. Buruh/karyawan/pegawai** adalah seseorang yang bekerja pada orang lain atau instansi/kantor/ perusahaan secara tetap dengan menerima upah/gaji baik berupa uang maupun barang.
- 18. Employment status** is the status of a person at his place of work or establishment where he was employed.
- 19. Own-account worker** is a person who works at his own risk without assisted by paid per mount worker or unpaid worker include technical job or skill job.
- 20. Employer assisted by temporary workers/unpaid worker** is a person who works at his own risk and assisted by temporary worker/unpaid worker.
- 21. Employer assisted by permanent workers/paid workers** is a person who does his business at her/his own risk at least one assisted by paid permanent worker.
- 22. Employee** is a person who work permanently for other people or institution/office/ company and gains some money/cash or goods as wage/salary. Labor who have no permanent employer is not

Buruh yang tidak mempunyai majikan tetap, tidak digolongkan sebagai buruh/karyawan, tetapi sebagai pekerja bebas. Seseorang dianggap memiliki majikan tetap jika memiliki 1 (satu) majikan (orang/rumah tangga) yang sama dalam sebulan terakhir, khusus pada sektor bangunan batasannya tiga bulan. Apabila majikannya instansi/lembaga, boleh lebih dari satu.

- 23. Pekerja bebas** adalah seseorang yang bekerja pada orang lain/ majikan/institusi yang tidak tetap (lebih dari 1 majikan dalam sebulan terakhir) di usaha pertanian baik berupa usaha rumah tangga maupun bukan usaha rumah tangga, ataupun di nonpertanian atas dasar balas jasa dengan menerima upah atau imbalan baik berupa uang maupun barang, dan baik dengan sistem pembayaran harian maupun borongan
- 24. Pekerja tak dibayar** adalah seseorang yang bekerja membantu usaha untuk memperoleh penghasilan/keuntungan yang dilakukan oleh salah seorang anggota rumah tangga atau bukan anggota rumah tangga tanpa mendapat upah/gaji baik berupa uang maupun barang.

categorized as a laborer/ worker/ employee but casual worker. A laborers in general is considered to have a permanent employer if he has the same employer during the past month, particularly for building construction sector is 3 months. If the employer is an institution, more than 1 (one) employer is allowed.

- 23. Casual employee** is a person who does not work permanently for other people/employer/ institution (more than 1 employer during the last 1 month) in agricultural sector, either home industry or not home industry, or in non-agricultural sector based on remuneration paid with money or goods, and based on daily or contact payment system.
- 24. Unpaid worker** is a person who intended to work without pay, either with money or good, in an establishment run by other members of the family, relative or neighbour.

ULASAN**DESCRIPTION****Kependudukan**

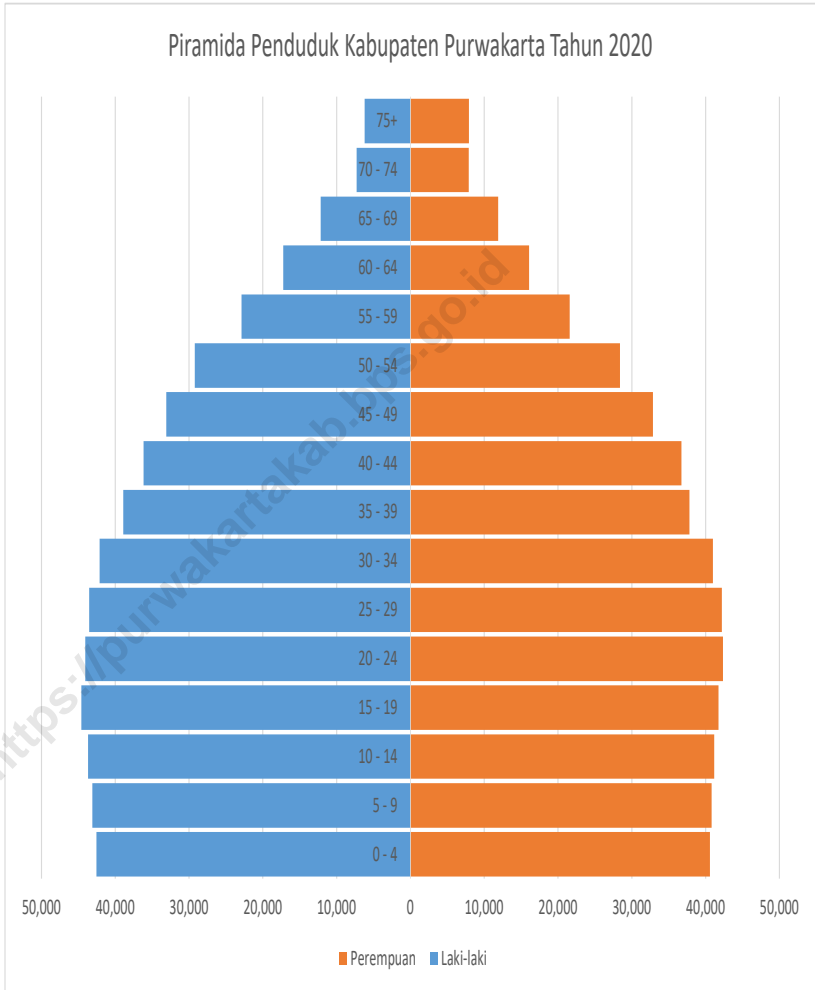
Penduduk Kabupaten Purwakarta berdasarkan Hasil Sensus Penduduk tahun 2020 sebanyak 997.869 jiwa yang terdiri atas 506.830 jiwa penduduk laki-laki dan 491.039 jiwa penduduk perempuan. Dibandingkan dengan jumlah penduduk tahun 2010 hasil Sensus Penduduk 2020 Kabupaten Purwakarta mengalami pertumbuhan sebesar 145 ribu jiwa. Sementara itu besarnya angka rasio jenis kelamin tahun 2020 penduduk laki-laki terhadap penduduk perempuan sebesar 103.

Population

According to the 2020 Population Census, the population of Purwakarta Regency is 997,869, consisting of 506,830 male residents and 491,039 female residents. Compared to the population in 2010, the results of the 2020 Population Census, Purwakarta Regency experienced a growth of 145 thousand people. Meanwhile, the figure for the ratio of sex in 2020 for the male population to the female population is 103

Gambar 3.1
Figures

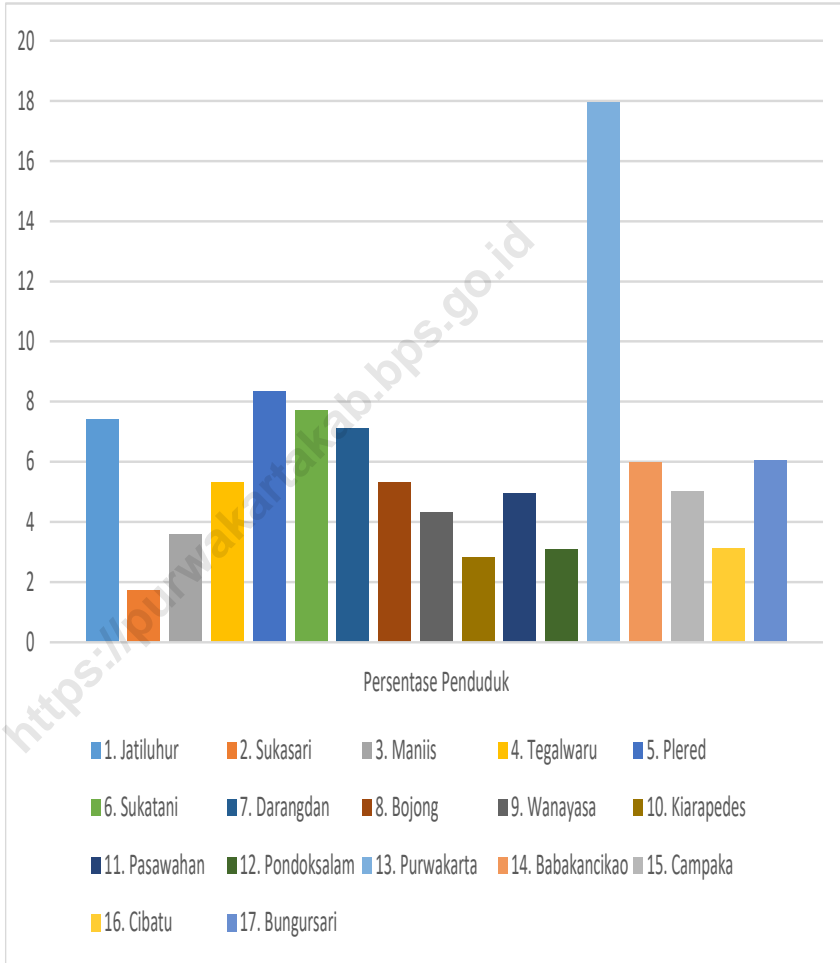
Proyeksi Penduduk Menurut Kelompok Umur dan Jenis Kelamin di Kabupaten Purwakarta , 2020
Population Projections by Age Groups and Sex in Purwakarta Regency, 2020



Sumber/Source : Hasil Perapihan Umur dari Data Administratif dan SP2020 (September)/The Result of Smoothing Single Year of Age from Administrative Data and the 2020 Population Census (September)

Gambar 3.2
Figures

Persentase Penduduk Menurut Kecamatan di Kabupaten Purwakarta (%), 2020
Percentage of Population by District in Purwakarta Regency (%), 2020



Sumber/Source : Hasil SP2020 (September)/The result of the 2020 Population Census (September)

3.1 PENDUDUK POPULATION

Tabel 3.1.1 **Penduduk, Laju Pertumbuhan Penduduk per Tahun, Distribusi Persentase Penduduk, Kepadatan Penduduk, Rasio Jenis Kelamin Penduduk Menurut Kecamatan di Kabupaten Purwakarta, 2020**
Population, Annual Population Growth Rate, Percentage Distribution of Population, Population Density, and Population Sex Ratio by Subdistrict in Purwakarta Regency/ Municipality, 2020

Kecamatan Subdistrict	Penduduk (ribu) Population (thousand)	Laju Pertumbuhan Penduduk per Tahun 2010–2020 Annual Population Growth Rate (%) 2010–2020
(1)	(2)	(3)
1. Jatiluhur	73 953	1.73
2. Sukasari	17 258	1.73
3. Maniis	36 052	1.41
4. Tegalwaru	53 184	1.82
5. Plered	83 425	1.56
6. Sukatani	76 907	1.84
7. Darangdan	70 894	1.68
8. Bojong	52 998	1.65
9. Wanayasa	43 303	1.04
10. Kiarapedes	28 387	1.81
11. Pasawahan	49 458	1.95
12. Pondoksalam	30 734	1.51
13. Purwakarta	179 233	0.78
14. Babakancikao	59 909	3.76
15. Campaka	50 342	0.57
16. Cibatu	31 267	1.43
17. Bungursari	60 565	1.62
Kabupaten Purwakarta Purwakarta Regency	997 869	1.54

Lanjutan Tabel/*Continued Table* 3.1.1

Kecamatan <i>Subdistrict</i>	Persentase Penduduk <i>Percentage of Total Population</i>	Kepadatan Penduduk per km ² <i>Population Density per sq.km</i>
(1)	(7)	(8)
1. Jatiluhur	7,41	1 230,29
2. Sukasari	1,73	187,57
3. Maniis	3,61	503,24
4. Tegalwaru	5,33	726,26
5. Plered	8,36	2 650,10
6. Sukatani	7,71	805,90
7. Darangdan	7,10	1 052,00
8. Bojong	5,31	771,55
9. Wanayasa	4,34	765,75
10. Kiarapedes	2,84	544,23
11. Pasawahan	4,96	1 338,15
12. Pondoksalam	3,08	697,23
13. Purwakarta	17,96	7 218,41
14. Babakancikao	6,00	1 412,95
15. Campaka	5,04	1 154,63
16. Cibatu	3,13	553,40
17. Bungursari	6,07	1 108,03
Kabupaten Purwakarta <i>Purwakarta Regency</i>		1 026,91

Lanjutan Tabel/*Continued Table* 3.1.1

Kecamatan <i>Subdistrict</i>	Rasio Jenis Kelamin <i>Population Sex Ratio</i>
(1)	(11)
1. Jatiluhur	103,3
2. Sukasari	106,3
3. Maniis	106,2
4. Tegalwaru	105,7
5. Plered	104,1
6. Sukatani	104,3
7. Darangdan	103,7
8. Bojong	106,5
9. Wanayasa	105,5
10. Kiarapedes	106,0
11. Pasawahan	103,5
12. Pondoksalam	104,2
13. Purwakarta	101,2
14. Babakancikao	100,0
15. Campaka	99,9
16. Cibatu	100,6
17. Bungursari	102,1
Kabupaten Purwakarta <i>Purwakarta Regency</i>	103.2

Catatan/*Note*:Sumber/*Source*: Hasil SP2020 (September)/*The result of the 2020 Population Census (September)*

Tabel
Table 3.1.2

Jumlah Penduduk Menurut Kelompok Umur dan Jenis Kelamin di Kabupaten Purwakarta, 2020
Population by Age Group and Sex in Purwakarta Regency, 2020

Kelompok Umur <i>Age Group</i>	Jenis Kelamin/Sex		
	Laki-Laki <i>Male</i>	Perempuan <i>Female</i>	Jumlah <i>Total</i>
(1)	(2)	(3)	(4)
0–4	42 543	40 584	83 127
5–9	43 100	40 804	83 904
10–14	43 687	41 168	84 855
15–19	44 598	41 738	86 336
20–24	44 065	42 351	86 416
25–29	43 530	42 199	85 729
30–34	42 115	40 998	83 113
35–39	38 926	37 813	76 739
40–44	36 171	36 727	72 898
45–49	33 091	32 867	65 958
50–54	29 218	28 398	57 616
55–59	22 886	21 594	44 480
60–64	17 240	16 078	33 318
65–69	12 167	11 887	24 054
70–74	7 295	7 910	15 205
75+	6 198	7 923	14 121
Kabupaten Purwakarta <i>Purwakarta Regency</i>	506 830	491 039	997 869

Catatan/Note: ...

Sumber/Source: Hasil Perapihan Umur dari Data Administratif dan SP2020 (September)/*The Result of Smoothing Single Year of Age from Administrative Data and the 2020 Population Census (September)*

3.2 KETENAGAKERJAAN EMPLOYMENT

Tabel 3.2.1 Jumlah Penduduk Berumur 15 Tahun Keatas Menurut Jenis Kegiatan Selama Seminggu yang Lalu dan Jenis Kelamin di Kabupaten Purwakarta, 2020
Population Aged 15 Years and Over by Type of Activity During The Previous Week and Sex in Purwakarta Regency, 2020

Kegiatan Utama <i>Main Activity</i>	Jenis Kelamin/Sex		
	Laki-Laki <i>Male</i>	Perempuan <i>Female</i>	Jumlah <i>Total</i>
(1)	(2)	(3)	(4)
Angkatan Kerja <i>Economically Active</i>			
Bekerja/ <i>Working</i>	263 200	121 343	384 543
Pengangguran Terbuka <i>Unemployment</i>	32 895	14 990	47 885
Bukan Angkatan Kerja <i>Economically Inactive</i>			
Sekolah/ <i>Attending School</i>	23 279	27 323	50 602
Mengurus Rumah Tangga <i>Housekeeping</i>	15 889	171 373	187 262
Lainnya/ <i>Others</i>	25 586	14 079	39 665
Jumlah/Total	360 849	349 108	709 957

Catatan/Note:

Sumber/Source: BPS, Survei Angkatan Kerja Nasional (Sakernas) Agustus/BPS-Statistics Indonesia, August National Labor Force Survey

Tabel
Table 3.2.2

Penduduk Berumur 15 Tahun ke Atas Menurut Pendidikan Tertinggi yang Ditamatkan dan Jenis Kegiatan Selama Seminggu yang Lalu di Kabupaten Purwakarta, 2020
Population 15 Years of Age and Over by Educational Attainment and Type of Activity During the Previous Week in Purwakarta Regency, 2020

Pendidikan Tertinggi yang Ditamatkan ¹ Educational Attainment ¹	Angkatan Kerja/Economically Active			Persentase Bekerja terhadap Angkatan Kerja Percentage of Working to Economically Active
	Bekerja Working	Pengangguran ² Unemployment ²	Jumlah Angkatan Kerja Total of Economically Active	
(1)	(2)	(3)	(4)	(5)
0	146 211	12 811	159 022	33,8
1	75 278	7 623	82 901	17,4
2	136 464	23 145	159 609	31,6
3	26 590	4 306	30 896	6,1
Jumlah/Total	384 543	47 885	432 428	88,9

Lanjutan Tabel/Continued Table 3.2.2

Pendidikan Tertinggi yang Ditamatkan ¹ <i>Educational Attainment¹</i>	Bukan Angkatan Kerja <i>Not Economically Active</i>	Jumlah Total	Persentase Angkatan Kerja terhadap Penduduk Usia Kerja <i>Percentage of Economically Active to Working Age Population</i>
(1)	(6)	(7)	(8)
0	119 815	278 837	22,4
1	79 920	162 821	11,7
2	67 579	227 188	22,5
3	10 215	41 111	4,4
Jumlah/Total	277 529	709 957	60,9

- Catatan/Note:
- ¹ 0. ≤ Sekolah Dasar (SD)/≤ *Primary School*
 1. Sekolah Menengah Pertama/*Junior High School*
 2. Sekolah Menengah Atas/*Senior High School*
 3. Perguruan Tinggi/*Collage*
 - ² 1. Mencari pekerjaan/*Looking for work*
 2. Mempersiapkan usaha/*Establishing a new business/firm*
 3. Merasa tidak mungkin mendapat pekerjaan/*Hopeless of job*
 4. Sudah punya pekerjaan tetapi belum mulai bekerja/*Have a job in future start*

Sumber/Source: BPS, Survei Angkatan Kerja Nasional (Sakernas) Agustus/BPS-Statistics Indonesia, August National Labor Force Survey

Tabel
Table 3.2.3

Penduduk Berumur 15 Tahun Ke Atas yang Bekerja Selama Seminggu yang Lalu Menurut Status Pekerjaan Utama dan Jenis Kelamin di Kabupaten Purwakarta, 2020
Population 15 Years of Age and Over who Worked During The Previous Week by Main Employment Status and Sex in Purwakarta Regency, 2020

Status Pekerjaan Utama <i>Main Employment Status</i>	Laki-Laki <i>Male</i>	Perempuan <i>Female</i>	Jumlah <i>Total</i>
(1)	(2)	(3)	(4)
Berusaha sendiri <i>Own account worker</i>	45 784	22 791	68 575
Berusaha dibantu buruh tidak tetap/buruh tidak dibayar <i>Employer assisted by temporary worker/unpaid worker</i>	22 731	17 732	40 463
Berusaha dibantu buruh tetap/buruh dibayar <i>Employer assisted by permanent worker/paid worker</i>	8 745	472	9 217
Buruh/Karyawan/Pegawai/ <i>Employee</i>	118 920	47 448	166 368
Pekerja bebas <i>Casual worker</i>	54 246	11 120	65 366
Pekerja keluarga/tak dibayar <i>Family worker/unpaid worker</i>	12 774	21 780	34 554
Jumlah/Total	263 200	121 343	384 543

Catatan/Note: ...

Sumber/Source: BPS, Survei Angkatan Kerja Nasional (Sakernas) Agustus/BPS-Statistics Indonesia, August National Labor Force Survey

Tabel 3.2.4 **Banyaknya Pencari Kerja Menurut Tingkat Pendidikan dan Jenis Kelamin di Kabupaten Purwakarta, 2020**
Table **Number of Work Force by Level of Education and Gender in Purwakarta Regency, 2020**

<i>Tingkat Pendidikan / Education Level</i>	<i>Laki-Laki Male</i>	<i>Perempuan Female</i>	<i>Jumlah Total</i>
(1)	(2)	(3)	(4)
1. SD dan Sederajat	166	471	637
2. SLTP dan Sederajat	929	2 244	3 173
3. SMU dan Sederajat	8 798	6 915	15 713
4. Akademi	149	167	316
5. Universitas	325	368	693
Jumlah/Total	10 367	10 165	20 532

Catatan/Note: ...

Sumber/Source: Dinas Ketenagakerjaan dan Transmigrasi Kabupaten Purwakarta / *Department of Manpower and Transmigration, Purwakarta Regency*

Tabel
Table 3.2.5

Banyaknya Penempatan Tenaga Kerja Menurut Tingkat Pendidikan dan Jenis Kelamin di Kabupaten Purwakarta, 2020
Number of Work Force by Level of Education and Gender in Purwakarta Regency, 2020

<i>Tingkat Pendidikan / Education Level</i>	<i>Laki-Laki Male</i>	<i>Perempuan Female</i>	<i>Jumlah Total</i>
(1)	(2)	(3)	(4)
1. SD dan Sederajat	52	75	127
2. SLTP dan Sederajat	483	1 190	1 673
3. SMU dan Sederajat	1 665	1 679	3 344
4. Akademi	52	53	105
5. Universitas	35	68	103
Jumlah/Total	2 287	3 065	5 352

Catatan/Note: ...

Sumber/Source: Dinas Ketenagakerjaan dan Transmigrasi Kabupaten Purwakarta / *Department of Manpower and Transmigration, Purwakarta Regency*

BAB 04

Sosial dan Kesejahteraan Rakyat

Social and Welfare

Jumlah Fasilitas Sekolah di Kabupaten Purwakarta *Number of School Facilities in Purwakarta Regency*

Sekolah Dasar

Primary Schools

413

**Sekolah Menengah
Pertama**

Junior High Schools

106



**Sekolah Menengah
Atas**

Senior High Schools

26

Sumber : Kementerian Pendidikan dan Kebudayaan, Data Semester Ganjil

Source : Ministry of Educations and Culture, Odd Semester Data

Jumlah Fasilitas Kesehatan di Kabupaten Purwakarta *Number of Health Facilities in Purwakarta Regency*

Rumah Sakit Umum

General Hospital

10

**Rumah Sakit
Khusus**

Special Hospital

2



Puskesmas

Health Center

20

Posyandu

Child Health Center

1032

**Klinik/Balai
Kesehatan**

Clinic/Health Center

115

Sumber : Dinas Kesehatan Kabupaten Purwakarta

Source : Health Service of Purwakarta Regency

PENJELASAN TEKNIS

1. **Tidak/belum pernah sekolah** adalah mereka yang tidak pernah atau belum pernah terdaftar dan tidak pernah atau belum pernah aktif mengikuti pendidikan di suatu jenjang pendidikan formal. Termasuk juga yang tamat/belum tamat taman kanak-kanak tetapi tidak melanjutkan ke sekolah dasar.
2. **Masih bersekolah** adalah mereka yang terdaftar dan aktif mengikuti pendidikan formal dan nonformal (Paket A, B, atau C), baik pendidikan dasar, menengah maupun pendidikan tinggi. Bagi mahasiswa yang sedang cuti dianggap masih bersekolah.
3. **Tidak bersekolah lagi** adalah mereka yang pernah terdaftar dan aktif mengikuti pendidikan di suatu jenjang pendidikan formal dan nonformal (Paket A, B, atau C), tetapi pada saat pencacahan tidak lagi terdaftar dan tidak aktif mengikuti pendidikan.
4. **Tamat sekolah** adalah menyelesaikan pelajaran yang ditandai dengan lulus ujian akhir pada kelas atau tingkat terakhir suatu jenjang pendidikan di sekolah negeri maupun swasta dengan mendapatkan tanda tamat belajar/ijazah. Seseorang yang belum mengikuti pelajaran pada kelas tertinggi tetapi telah mengikuti ujian akhir dan lulus dianggap tamat sekolah.

TECHNICAL NOTES

1. **Not/never attending school** is someone who has never attended or never been registered in a formal education, such as primary, secondary, and tertiary education. Those who just completed kindergarten are considered as never attended school.
2. **Attending school** is someone who is currently attending primary, secondary, or tertiary education, including package A, package B, or package C. College student who postpones his/her study is considered as attending school.
3. **Not attending school anymore** is someone who had enrolled and participated in formal and non-formal education in the past including package A, package B, or package C, but currently does not attend school.
4. **Completed particular level of education** is someone who has completed particular level of education in private or public school and accepting graduation certificate. Someone who has never attended the highest grade but passed the final exam is considered as completed particular level of education.

5. **Dapat membaca dan menulis** artinya dapat membaca dan menulis kata-kata/kalimat sederhana dengan suatu aksara tertentu.
 6. **Jalur Pendidikan di Indonesia** terdiri atas 1) pendidikan formal, 2) pendidikan nonformal, dan 3) pendidikan informal yang ketiganya dapat saling melengkapi dan memperkaya (Undang-Undang No. 20 Tahun 2013 tentang Sistem Pendidikan Nasional).
 7. **Jenjang Pendidikan Formal** terdiri atas pendidikan dasar, pendidikan menengah, dan pendidikan tinggi. Jenis pendidikan yang diajarkan mencakup pendidikan umum, kejuruan, akademik, profesi, vokasi, keagamaan, dan khusus.
 - a. Pendidikan Dasar berbentuk Sekolah Dasar (SD) dan Madrasah Ibtidaiyah (MI) atau bentuk lain yang sederajat serta Sekolah Menengah Pertama (SMP) dan Madrasah Tsanawiyah (MTs), atau bentuk lain yang sederajat.
 - b. Pendidikan Menengah berbentuk Sekolah Menengah Atas (SMA), Madrasah Aliyah (MA), Sekolah Menengah Kejuruan (SMK), dan Madrasah Aliyah Kejuruan (MAK), atau bentuk lain yang sederajat.
 - c. Pendidikan Tinggi merupakan jenjang pendidikan setelah pendidikan menengah yang mencakup program pendidikan
5. **Able to read and write** is the ability to read and write at least a simple sentence in any letter of alphabets.
 6. **The Education System in Indonesia** consists of 1) a formal education, 2) non-formal education, and 3) informal education that all three can be complementary and enriching (Law No. 20 Year 2013 about The National Education System).
 7. **The Formal Education Level** consists of primary education, secondary education, and high education. The kind of education that taught consists of general education, vocational, academic, professional, religious, and specific education.
 - a. The Primary Education consists of Elementary School and Islamic Elementary School or other equivalent forms and Junior High School and MTs, or other equivalent forms.
 - b. The Secondary Education consists of the senior high school, MA, Vocational School, and Vocational Madrasah Aliyah, or other equivalent forms.
 - c. The High Education consists of the education level after the secondary education that consists of diplomas, bachelor, master, specialist, and doctoral degrees that are held by the college. The colleges can be academy, polytechnic, high

diploma, sarjana, magister, spesialis, dan doktor yang diselenggarakan oleh perguruan tinggi. Perguruan tinggi dapat berbentuk akademi, politeknik, sekolah tinggi, institut, atau universitas.

8. **Rumah Sakit** adalah tempat pemeriksaan dan perawatan kesehatan, biasanya berada di bawah pengawasan dokter/tenaga medis, yang melayani penderita yang sakit untuk berobat rawat jalan atau rawat inap.
 9. **Rumah Sakit Bersalin** adalah rumah sakit khusus untuk persalinan, dilengkapi pelayanan spesialis pemeriksaan kehamilan, persalinan, rawat inap dan rawat jalan ibu dan anak yang berada di bawah pengawasan dokter spesialis kandungan.
 10. **Rumah Bersalin** adalah sarana pelayanan kesehatan dengan izin sebagai rumah bersalin, dilengkapi pelayanan pemeriksaan kehamilan, persalinan serta pemeriksaan ibu dan anak yang berada di bawah pengawasan bidan senior.
 11. **Poliklinik** adalah sarana kesehatan yang dipakai untuk pelayanan berobat jalan, biasanya berada di bawah pengawasan dokter/tenaga medis.
 12. **Puskesmas** (Pusat Kesehatan Masyarakat) adalah unit pelaksana teknis dinas kesehatan Kota/
8. **Hospital** is a place for health check, usually controlled/supervised by doctors/medical personnel to serve the ill patients to get outpatient or inpatient treatment services.
 9. **Maternity Hospital** is a specialized hospital for childbirth, has specialist inspection service to pregnancy, childbirth, hospitalization and outpatient for mothers and children that is under the supervision of an obstetrician.
 10. **Maternity House** is health care facility with a license as a maternity house, equipped with prenatal care, childbirth and examination of mothers and children which is under the supervision of a senior midwife.
 11. **Polyclinic** is a health facility in which to get outpatient services, usually under the control of doctor/medical personnel.
 12. **Public Health Center** is technical implementation unit of regency health department that have

school, institute, or university.

kota yang mempunyai fungsi utama sebagai penyelenggara pelayanan kesehatan tingkat pertama. Wilayah kerja puskesmas maksimal adalah satu kecamatan dan untuk dapat menjangkau wilayah kerjanya, puskesmas mempunyai jaringan pelayanan yang meliputi unit Puskesmas Pembantu (Pustu), unit Puskesmas Keliling (Puskel), dan unit bidan desa/komunitas (Peraturan Menteri Kesehatan RI No. 75 Tahun 2014 Tentang Pusat Kesehatan Masyarakat).

- 13. Apotek** adalah suatu tempat tertentu yang digunakan untuk melakukan pekerjaan kefarmasian, dan penyaluran/ penjualan obat atau bahan farmasi dan perbekalan kesehatan lainnya kepada masyarakat yang dikelola oleh tenaga apoteker (Peraturan Menteri Kesehatan RI No. 1332 Tahun 2002 Tentang Perubahan Atas Peraturan Menteri Kesehatan RI No. 922/MENKES/PER/X/1993 Tentang Ketentuan dan Tata Cara Pemberian Izin Apotek).
- 14. Indeks Pembangunan Manusia (IPM)** menjelaskan bagaimana penduduk dapat mengakses hasil pembangunan dalam memperoleh pendapatan, kesehatan, pendidikan dan sebagainya. IPM diperkenalkan oleh UNDP pada tahun 1990 dan dipublikasikan secara berkala dalam laporan tahunan Human Development Report (HDR). IPM

the primary function as a first-level health care providers. The working area standard of public health center is one district and to reach their working areas, public health centers have a service network covering subsidiary of public health center, mobile public health center units, and midwife units (Regulation of the Minister of Health of Indonesia Number 75 Year 2014 about Public Health Center).

- 13. Pharmacy** is a specific place that is used for pharmaceutical jobs, and distribution/sale of drugs/ pharmaceuticals and other medical supplies to people that are administered by trained pharmacist (Regulation of the Minister of Health of Indonesia Number 1332 Year 2002 about the Changes of Regulation of the Minister of Health of Indonesia Number 922/MENKES/PER/X/1993 about Pro-vision and Procedures for Administration of Licensed Pharmacies).
- 14. The Human Development Index (HDI)** explains how people can access development results in obtaining income, health, education and so forth. HDI was introduced by United Nations Development Programme (UNDP) in 1990 and published periodically in the annual report of the Human Development Report. HDI was formed by three basic dimensions:

dibentuk oleh 3 (tiga) dimensi dasar: Umur panjang dan hidup sehat; pengetahuan; dan standar hidup layak.

a long and healthy life; knowledge; and a decent standard of living.

<https://purwakartakab.bps.go.id>

ULASAN**DESCRIPTION****Kesehatan**

Fasilitas kesehatan yang dimiliki Kabupaten Purwakarta di antaranya adalah 10 rumah sakit umum dan 0 rumah sakit khusus. Selain itu, terdapat 20 Puskesmas. Juga terdapat 3.049 unit posyandu yang tersebar di seluruh kecamatan di Kabupaten Purwakarta.

Health

Health facilities owned by Purwakarta Regency include 10 public hospitals and 0 specialty hospitals. In addition, there are 20 Puskesmas. There were also 3,049 posyandu units spread across all sub-districts in Purwakarta Regency.

Kemiskinan

Garis kemiskinan di Kabupaten Purwakarta tahun 2019 adalah Rp 367.273. Angka ini meningkat dibandingkan garis kemiskinan tahun sebelumnya, yaitu Rp 352.061,00.

Poverty

The poverty line in Purwakarta Regency in 2019 is Rp. 367,273. This figure increased compared to the previous year's poverty line, which was Rp 352,061.00.

Jumlah penduduk miskin di Kabupaten Purwakarta tahun 2019 adalah sebanyak 71.860 orang atau sebesar 7,48% dari penduduk Kabupaten Purwakarta. Jumlah ini mengalami penurunan jika dibandingkan dengan tahun sebelumnya, yaitu 352.061 orang.

The number of poor people in Purwakarta Regency in 2019 was as many as 71,860 people or 7.48% of the population of Purwakarta Regency. This number has decreased compared to the previous year, which was 352,061 people.

Indeks Pembangunan Manusia

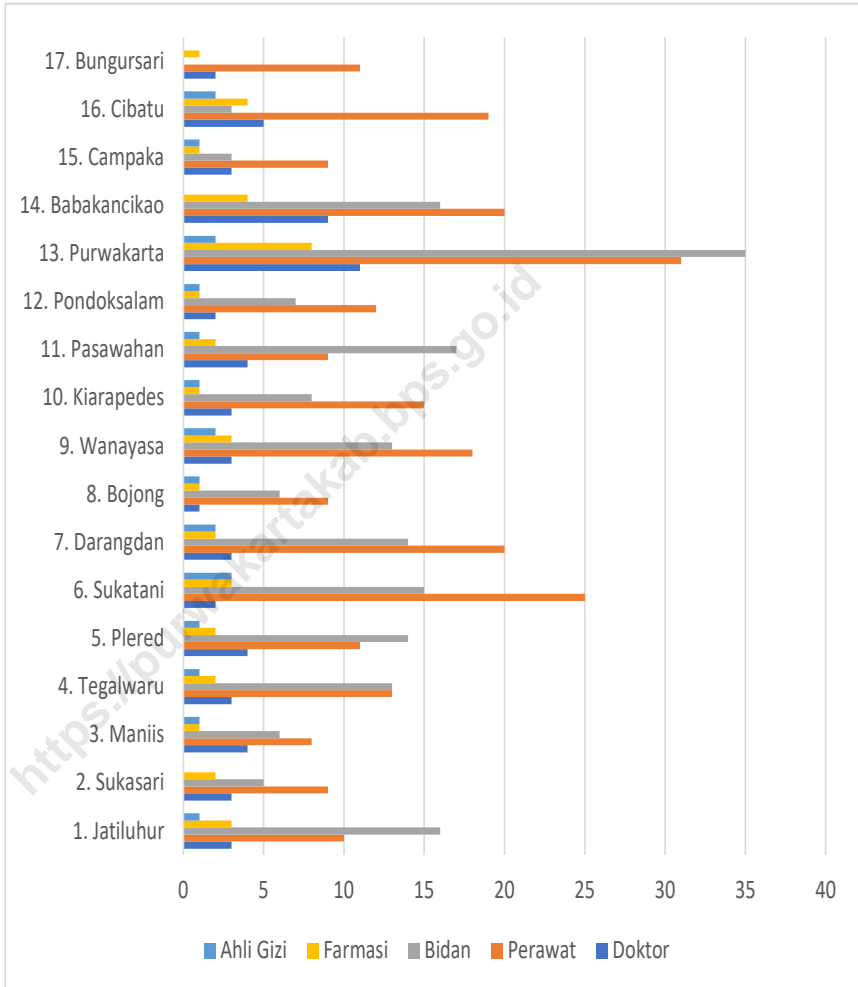
Indeks Pembangunan Manusia (IPM) Kabupaten Purwakarta tahun 2019 adalah 70,67. Indeks ini dijelaskan dengan komponen Usia Harapan Hidup (UHH) 70,80 tahun, Harapan Lama sekolah 12,10, Rata-rata lama sekolah adalah 7,92 tahun, serta pengeluaran per kapita 11.819 ribu rupiah.

Human Development Index

The Human Development Index (HDI) of Purwakarta Regency in 2019 is 70.67. This index is explained by the component of Life Expectancy (UHH) of 70.80 years, Hope of Old School Age 12.10, The average length of schooling is 7.92 years, and expenditure per capita of 11,819 thousand rupiah.

Gambar 4.1
Figures

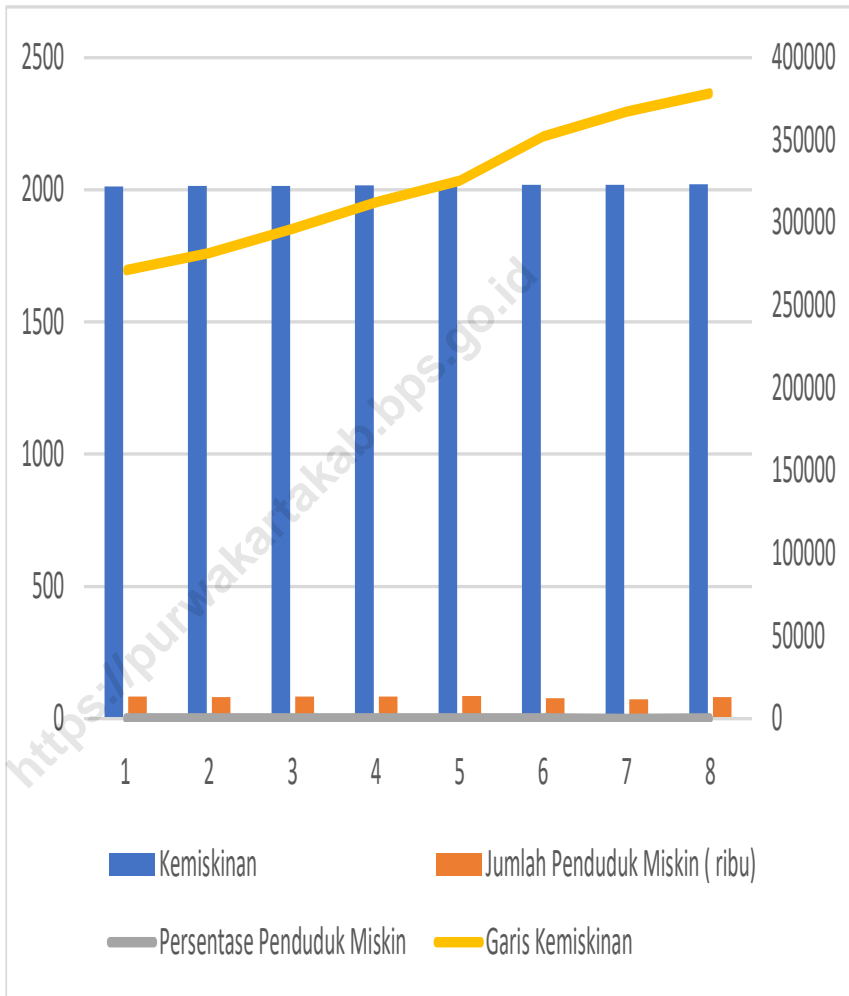
Jumlah Tenaga Kesehatan Menurut Kecamatan di Kabupaten Purwakarta, 2020
Number of Health Workers by District in Purwakarta Regency, 2020



Catatan/Note: ...

Sumber/Source: Dinas Kesehatan Kabupaten Purwakarta / Purwakarta Regency Health Office

Gambar 4.2 **Garis Kemiskinan, Jumlah, dan Persentase Penduduk Miskin di Kabupaten Purwakarta, 2013–2020**
Figures 4.2 **Poverty Line, Number, and Percentage of Poor People in Purwakarta Regency, 2013–2020**



Catatan/Note: ...
 Sumber/Source: .BPS, Survei Sosial Ekonomi Nasional Maret/BPS-Statistics Indonesia, March National Socioeconomic Survey

4.1 PENDIDIKAN EDUCATION

Tabel
Table 4.1.1

Jumlah Sekolah, Guru, dan Murid Taman Kanak-Kanak (TK) di Bawah Kementerian Pendidikan dan Kebudayaan Menurut Kecamatan di Kabupaten Purwakarta, 2019/2020 dan 2020/2021
Number of Schools, Teachers, and Pupils in Kindergarten Under The Ministry of Education and Culture by Subdistrict in Purwakarta Regency, 2019/2020 dan 2020/2021

Kecamatan Subdistrict	Sekolah/Schools					
	Negeri/Public		Swasta/Private		Jumlah/Total	
	2019/2020	2020/2021	2019/2020	2020/2021	2019/2020	2020/2021
(1)	(2)	(3)	(4)	(5)	(6)	(7)
1. Jatiluhur	-	1	6	7	6	8
2. Sukasari	-	-	4	4	4	4
3. Maniis	1	1	4	3	5	4
4. Tegalwaru	-	-	9	9	9	9
5. Plered	1	1	9	9	10	10
6. Sukatani	-	-	11	11	11	11
7. Darangdan	-	-	5	6	5	6
8. Bojong	-	-	3	3	3	3
9. Wanayasa	-	-	7	5	7	5
10. Kiarapedes	-	-	6	6	6	6
11. Pasawahan	-	-	11	10	11	9
12. Pondoksalam	-	-	2	2	2	2
13. Purwakarta	1	1	44	47	45	48
14. Babakancikao	-	-	11	9	11	9
15. Campaka	-	-	8	7	8	7
16. Cibatu	-	1	4	2	4	3
17. Bungursari	-	-	13	14	13	14
Kabupaten Purwakarta Purwakarta Regency	3	5	157	154	160	158

Lanjutan Tabel/Continued Table 4.1.1

Kecamatan Subdistrict	Guru ¹ /Teachers ¹					
	Negeri/Public		Swasta/Private		Jumlah/Total	
	2019/2020	2020/2021	2019/2020	2020/2021	2019/2020	2020/2021
(1)	(8)	(9)	(10)	(11)	(12)	(13)
1. Jatiluhur	-	3	16	31	16	34
2. Sukasari	-	-	7	10	7	10
3. Maniis	3	4	8	10	11	14
4. Tegalwaru	-	-	12	23	12	23
5. Plered	5	5	39	49	44	54
6. Sukatani	-	-	21	27	21	27
7. Darangdan	-	-	12	19	12	19
8. Bojong	-	-	7	9	7	9
9. Wanayasa	-	-	21	28	21	28
10. Kiarapedes	-	-	15	19	15	19
11. Pasawahan	-	-	19	32	19	28
12. Pondoksalam	-	-	3	6	3	6
13. Purwakarta	4	6	164	232	168	238
14. Babakancikao	-	-	18	30	18	30
15. Campaka	-	-	19	27	19	27
16. Cibatu	-	2	4	5	4	7
17. Bungursari	-	-	33	46	33	46
Kabupaten Purwakarta Purwakarta Regency	12	20	418	603	430	619

Catatan/Note: ¹ Jumlah guru termasuk kepala sekolah dan guru/The total of teachers including headmaster and teacher

Sumber/Source: Kementerian Pendidikan dan Kebudayaan, Data Semester Ganjil/Ministry of Educations and Culture, Odd Semester Data

Lanjutan Tabel/*Continued Table* 4.1.1

Kecamatan Subdistrict	Murid/Pupils					
	Negeri/Public		Swasta/Private		Jumlah/Total	
	2019/2020	2020/2021	2019/2020	2020/2021	2019/2020	2020/2021
(1)	(14)	(15)	(16)	(17)	(18)	(19)
1. Jatiluhur	-	34	261	251	261	285
2. Sukasari	-	-	145	145	145	145
3. Maniis	50	57	157	101	207	158
4. Tegalwaru	-	-	230	267	230	267
5. Plered	40	32	628	507	668	539
6. Sukatani	-	-	371	370	371	370
7. Darangdan	-	-	221	205	221	205
8. Bojong	-	-	134	83	134	83
9. Wanayasa	-	-	287	264	287	264
10. Kiarapedes	-	-	159	170	159	170
11. Pasawahan	-	-	292	282	292	245
12. Pondoksalam	-	-	44	41	44	41
13. Purwakarta	60	31	2516	2 132	2576	2 163
14. Babakancikao	-	-	233	183	233	183
15. Campaka	-	-	261	232	261	232
16. Cibatu	-	20	87	49	87	69
17. Bungursari	-	-	457	436	457	436
Kabupaten Purwakarta Purwakarta Regency	150	174	6483	5 718	6633	5 855

Catatan/Note: ¹ Jumlah guru termasuk kepala sekolah dan guru/*The total of teachers including headmaster and teacher*

Sumber/Source: Kementerian Pendidikan dan Kebudayaan, Data Semester Ganji/*Ministry of Educations and Culture, Odd Semester Data*

Tabel
Table 4.1.2

Jumlah Sekolah, Guru, dan Murid Raudatul Athfal (RA) di Bawah Kementerian Agama Menurut Kecamatan di Kabupaten Purwakarta, 2019/2020 dan 2020/2021
Number of Schools, Teachers, and Pupils in Raudatul Athfal (RA) Under The Ministry of Religious Affairs by Subdistrict in Purwakarta Regency, 2019/2020 dan 2020/2021

Kecamatan Subdistrict	Sekolah/Schools		Guru/Teachers		Murid/Pupils	
	2019/2020	2020/2021	2019/2020	2020/2021	2019/2020	2020/2021
(1)	(2)	(3)	(4)	(5)	(6)	(7)
1. Jatiluhur	17	17	81	77	668	585
2. Sukasari	2	2	2	7	66	55
3. Maniis	11	11	29	33	465	403
4. Tegalwaru	17	18	45	69	773	757
5. Plered	23	23	98	122	1245	1 360
6. Sukatani	17	17	74	83	697	613
7. Darangdan	2	3	10	17	95	127
8. Bojong	8	8	34	37	345	286
9. Wanayasa	8	7	26	29	266	239
10. Kiarapedes	3	4	10	15	103	146
11. Pasawahan	12	12	52	46	467	437
12. Pondoksalam	8	8	22	23	252	237
13. Purwakarta	42	42	205	220	1568	1 608
14. Babakancikao	17	17	75	64	614	560
15. Campaka	13	14	73	78	497	486
16. Cibatu	8	8	21	34	339	353
17. Bungursari	17	18	55	70	809	1 017
Kabupaten Purwakarta Purwakarta Regency	225	229	912	1 024	9269	9 269

Catatan/Note: ...

Sumber/Source: Kementerian Agama Kabupaten Purwakarta, Data Semester Ganjil/Ministry of Religious Affairs, Odd Semester Data

Tabel
Table 4.1.3

**Jumlah Sekolah, Guru, dan Murid Sekolah Dasar (SD)
di Bawah Kementerian Pendidikan dan Kebudayaan
Menurut Kecamatan di Kabupaten Purwakarta,
2019/2020 dan 2020/2021**
*Number of Schools, Teachers, and Pupils in Primary Schools
Under The Ministry of Education and Culture by Subdistrict
in Purwakarta Regency, 2019/2020 dan 2020/2021*

Kecamatan Subdistrict	Sekolah/Schools					
	Negeri/Public		Swasta/Private		Jumlah/Total	
	2019/2020	2020/2021	2019/2020	2020/2021	2019/2020	2020/2021
(1)	(2)	(3)	(4)	(5)	(6)	(7)
1. Jatiluhur	30	30	4	4	34	34
2. Sukasari	10	10	-	-	10	10
3. Maniis	16	16	-	-	16	16
4. Tegalwaru	25	25	-	-	25	25
5. Plered	26	26	1	1	27	27
6. Sukatani	31	31	-	-	31	31
7. Darangdan	35	35	-	-	35	35
8. Bojong	22	22	-	-	22	22
9. Wanayasa	21	21	2	2	23	23
10. Kiarapedes	17	17	-	-	17	17
11. Pasawahan	21	21	1	1	22	22
12. Pondok salam	16	16	-	-	16	16
13. Purwakarta	45	45	14	16	59	61
14. Babakancikao	16	16	5	5	21	21
15. Campaka	18	17	3	3	21	20
16. Cibatuh	13	14	1	1	14	15
17. Bungursari	16	16	2	2	18	18
Kabupaten Purwakarta Purwakarta Regency	378	378	33	35	411	413

Lanjutan Tabel/*Continued Table 4.1.3*

Kecamatan Subdistrict	Guru ¹ /Teachers ¹					
	Negeri/Public		Swasta/Private		Jumlah/Total	
	2019/2020	2020/2021	2019/2020	2020/2021	2019/2020	2020/2021
(1)	(8)	(9)	(10)	(11)	(12)	(13)
1. Jatiluhur	307	317	36	38	343	355
2. Sukasari	99	99	-	-	99	99
3. Maniis	200	200	-	-	200	200
4. Tegalwaru	250	249	-	-	250	249
5. Plered	333	341	6	8	339	349
6. Sukatani	312	317	-	-	312	317
7. Darangdan	341	352	-	-	341	352
8. Bojong	230	232	-	-	230	232
9. Wanayasa	208	213	11	14	219	227
10. Kiarapedes	161	170	-	-	161	170
11. Pasawahan	253	255	7	9	260	264
12. Pondoksalam	143	143	-	-	143	143
13. Purwakarta	813	838	286	330	1 099	1 168
14. Babakancikao	189	195	50	55	239	250
15. Campaka	181	182	21	26	202	208
16. Cibatu	144	151	3	9	147	160
17. Bungursari	176	184	14	20	190	204
Kabupaten Purwakarta Purwakarta Regency	4 340	4 438	434	509	4 774	4 947

Catatan/Note: ¹ Jumlah guru termasuk kepala sekolah dan guru/*The total of teachers including headmaster and teacher*

Sumber/Source: Kementerian Pendidikan dan Kebudayaan, Data Semester Ganjil/*Ministry of Educations and Culture, Odd Semester Data*

Lanjutan Tabel/*Continued Table* 4.1.3

Kecamatan Subdistrict	Murid/Pupils					
	Negeri/Public		Swasta/Private		Jumlah/Total	
	2019/2020	2020/2021	2019/2020	2020/2021	2019/2020	2020/2021
(1)	(14)	(15)	(16)	(17)	(18)	(19)
1. Jatiluhur	6 740	6 661	382	430	7 122	7 091
2. Sukasari	1 954	1 946	-	-	1 954	1 946
3. Maniis	4 391	4 404	-	-	4 391	4 404
4. Tegalwaru	4 861	4 842	-	-	4 861	4 842
5. Plered	7 750	7 839	146	136	7 896	7 975
6. Sukatani	8 499	8 605	-	-	8 499	8 605
7. Darangdan	7 534	7 736	-	-	7 534	7 736
8. Bojong	4 497	4 559	-	-	4 497	4 559
9. Wanayasa	3 727	3 726	204	229	3 931	3 955
10. Kiarapedes	2 484	2 493	-	-	2 484	2 493
11. Pasawahan	4 753	4 806	167	172	4 920	4 978
12. Pondoksalam	2 477	2 540	-	-	2 477	2 540
13. Purwakarta	17 325	16 902	5 316	5 721	22 641	22 623
14. Babakancikao	3 983	4 122	874	883	4 857	5 005
15. Campaka	4 263	4 350	368	402	4 631	4 752
16. Cibatuh	2 756	2 777	48	64	2 804	2 841
17. Bungursari	4 244	4 223	184	165	4 428	4 388
Kabupaten Purwakarta Purwakarta Regency	92 238	92 531	7 689	8 202	99 927	100 733

Catatan/Note: ¹ Jumlah guru termasuk kepala sekolah dan guru/*The total of teachers including headmaster and teacher*

Sumber/Source: Kementerian Pendidikan dan Kebudayaan, Data Semester Ganji/*Ministry of Educations and Culture, Odd Semester Data*

Tabel
Table 4.1.4

Jumlah Sekolah, Guru, dan Murid Madrasah Ibtidaiyah (MI) di Bawah Kementerian Agama Menurut Kecamatan Menurut Kecamatan di Kabupaten Purwakarta, 2019/2020 dan 2020/2021
Number of Schools, Teachers, and Pupils in Madrasah Ibtidaiyah (MI) Under The Ministry of Religious Affairs by Subdistrict in Purwakarta Regency, 2019/2020 dan 2020/2021

Kecamatan Subdistrict	Sekolah/Schools					
	Negeri/Public		Swasta/Private		Jumlah/Total	
	2019/2020	2020/2021	2019/2020	2020/2021	2019/2020	2020/2021
(1)	(2)	(3)	(4)	(5)	(6)	(7)
1. Jatiluhur	-	-	2	2	2	2
2. Sukasari	-	-	1	1	1	1
3. Maniis	-	-	3	3	3	3
4. Tegalwaru	-	-	8	9	8	9
5. Plered	-	-	6	11	6	11
6. Sukatani	-	-	6	4	6	4
7. Darangdan	-	-	2	1	2	1
8. Bojong	-	-	9	9	9	9
9. Wanayasa	1	1	6	7	7	8
10. Kiarapedes	-	-	2	3	2	3
11. Pasawahan	-	-	-	1	-	1
12. Pondoksalam	-	-	2	2	2	3
13. Purwakarta	1	1	3	1	4	1
14. Babakancikao	-	-	-	-	-	-
15. Campaka	-	-	1	1	1	1
16. Cibatu	1	1	2	1	3	2
17. Bungursari	-	-	2	3	2	3
Kabupaten Purwakarta Purwakarta Regency	3	3	55	59	58	62

Lanjutan Tabel/*Continued Table* 4.1.4

Kecamatan Subdistrict	Guru ¹ /Teachers ¹					
	Negeri/Public		Swasta/Private		Jumlah/Total	
	2019/2020	2020/2021	2019/2020	2020/2021	2019/2020	2020/2021
(1)	(8)	(9)	(10)	(11)	(12)	(13)
1. Jatiluhur	-	-	20	15	20	15
2. Sukasari	-	-	7	9	7	9
3. Maniis	-	-	11	13	11	13
4. Tegalwaru	-	-	53	66	53	66
5. Plered	-	-	36	94	36	94
6. Sukatani	-	-	39	43	39	43
7. Darangdan	-	-	15	7	15	7
8. Bojong	-	-	77	82	77	82
9. Wanayasa	13	14	54	61	67	75
10. Kiarapedes	-	-	19	21	19	21
11. Pasawahan	-	-	-	9	-	9
12. Pondoksalam	-	17	15	14	15	31
13. Purwakarta	14	-	34	14	48	14
14. Babakancikao	-	-	-	-	-	-
15. Campaka	-	-	10	15	10	15
16. Cibatu	12	15	12	13	24	28
17. Bungursari	-	-	32	59	32	59
Kabupaten Purwakarta Purwakarta Regency	39	46	434	535	473	581

Lanjutan Tabel/Continued Table 4.1.4

Kecamatan Subdistrict	Murid/Pupils					
	Negeri/Public		Swasta/Private		Jumlah/Total	
	2019/2020	2020/2021	2019/2020	2020/2021	2019/2020	2020/2021
(1)	(14)	(15)	(16)	(17)	(18)	(19)
1. Jatiluhur	-	-	340	402	340	402
2. Sukasari	-	-	153	165	153	165
3. Maniis	-	-	175	198	175	198
4. Tegalwaru	-	-	758	1 105	758	1 105
5. Plered	-	-	772	1 564	772	1 564
6. Sukatani	-	-	984	649	984	649
7. Darangdan	-	-	365	148	365	148
8. Bojong	-	-	1 628	1 739	1 628	1 739
9. Wanayasa	194	216	566	758	760	974
10. Kiarapedes	-	-	231	261	231	261
11. Pasawahan	-	-	-	22	-	22
12. Pondoksalam	-	338	178	184	178	522
13. Purwakarta	287	-	449	372	736	372
14. Babakancikao	-	-	-	-	-	-
15. Campaka	-	-	166	251	166	251
16. Cibatu	321	335	159	190	480	525
17. Bungursari	-	-	690	1 253	690	1 253
Kabupaten Purwakarta Purwakarta Regency	802	889	7 614	9 261	8 416	10 150

Catatan/Note: Kementerian Agama, EMIS, data semester ganjil/Ministry of Religious Affairs, EMIS, odd semester
 Sumber/Source: Kementerian Agama, EMIS, data semester ganjil/Ministry of Religious Affairs, EMIS, odd semester

Tabel
Table 4.1.5

Jumlah Sekolah, Guru, dan Murid Sekolah Menengah Pertama (SMP) di Bawah Kementerian Pendidikan dan Kebudayaan Menurut Kecamatan di Kabupaten Purwakarta, 2019/2020 dan 2020/2021
Number of Schools, Teachers, and Pupils in JLower Secondary Schools The Ministry of Education and Culture by Subdistrict in Purwakarta Regency, 2019/2020 dan 2020/2021

Kecamatan Subdistrict	Sekolah/Schools					
	Negeri/Public		Swasta/Private		Jumlah/Total	
	2019/2020	2020/2021	2019/2020	2020/2021	2019/2020	2020/2021
(1)	(2)	(3)	(4)	(5)	(6)	(7)
1. Jatiluhur	4	4	1	1	5	5
2. Sukasari	6	6	-	-	6	6
3. Maniis	4	4	-	-	4	4
4. Tegalwaru	6	6	2	3	8	9
5. Plered	5	5	4	4	8	9
6. Sukatani	9	7	1	1	10	8
7. Darangdan	8	8	-	-	8	8
8. Bojong	4	4	-	-	4	4
9. Wanayasa	4	4	2	2	6	6
10. Kiarapedes	3	3	-	-	3	3
11. Pasawahan	3	3	2	2	5	5
12. Pondoksalam	3	3	-	-	3	3
13. Purwakarta	10	10	10	10	20	20
14. Babakancikao	3	3	3	2	6	5
15. Campaka	3	3	2	2	5	5
16. Cibatu	3	3	-	-	4	3
17. Bungursari	2	2	1	1	3	3
Kabupaten Purwakarta Purwakarta Regency	80	78	28	28	108	106

Lanjutan Tabel/Continued Table 4.1.5

Kecamatan Subdistrict	Guru ¹ /Teachers ¹					
	Negeri/Public		Swasta/Private		Jumlah/Total	
	2019/2020	2020/2021	2019/2020	2020/2021	2019/2020	2020/2021
(1)	(8)	(9)	(10)	(11)	(12)	(13)
1. Jatiluhur	57	60	12	12	69	72
2. Sukasari	50	49	-	-	50	49
3. Maniis	65	64	-	-	65	64
4. Tegalwaru	93	98	9	20	102	118
5. Plered	102	101	39	40	141	141
6. Sukatani	128	121	20	22	148	143
7. Darangdan	136	136	-	-	136	136
8. Bojong	70	68	-	-	70	68
9. Wanayasa	80	81	36	36	116	117
10. Kiarapedes	44	45	-	-	44	45
11. Pasawahan	90	94	15	16	105	110
12. Pondoksalam	41	48	-	-	41	48
13. Purwakarta	400	417	97	104	497	521
14. Babakancikao	74	72	17	13	91	85
15. Campaka	73	75	11	13	84	88
16. Cibatu	48	48	-	-	48	48
17. Bungursari	67	72	7	8	74	80
Kabupaten Purwakarta Purwakarta Regency	1 618	1 649	263	284	1 881	1 933

Catatan/Note: ¹ Jumlah guru termasuk kepala sekolah dan guru/The total of teachers including headmaster and teacher

Sumber/Source: Kementerian Pendidikan dan Kebudayaan, Data Semester Ganjil/Ministry of Educations and Culture, Odd Semester Data

Lanjutan Tabel/*Continued Table* 4.1.5

Kecamatan Subdistrict	Murid/Students					
	Negeri/Public		Swasta/Private		Jumlah/Total	
	2019/2020	2020/2021	2019/2020	2020/2021	2019/2020	2020/2021
(1)	(14)	(15)	(16)	(17)	(18)	(19)
1. Jatiluhur	1 437	1 425	23	15	1 460	1 440
2. Sukasari	720	676	-	-	720	676
3. Maniis	1 386	1 343	-	-	1 386	1 343
4. Tegalwaru	1 670	1 489	550	624	2 220	2 113
5. Plered	2 040	1 890	676	637	2 716	2 527
6. Sukatani	2 591	2 451	466	568	3 057	3 019
7. Darangdan	3 180	2 918	-	-	3 180	2 918
8. Bojong	1 774	1 727	-	-	1 774	1 727
9. Wanayasa	1 571	1 482	984	1 091	2 555	2 573
10. Kiarapedes	901	845	-	-	901	845
11. Pasawahan	2 081	1 971	175	159	2 256	2 130
12. Pondoksalam	811	769	-	-	811	769
13. Purwakarta	8 554	8 321	1 772	1 844	10 326	10 165
14. Babakancikao	1 512	1 444	154	164	1 666	1 608
15. Campaka	1 631	1 626	371	372	2 002	1 998
16. Cibatu	851	836	-	-	851	836
17. Bungursari	1 813	1 721	60	52	1 873	1 773
Kabupaten Purwakarta Purwakarta Regency	34 523	32 934	5 231	5 526	39 754	38 460

Catatan/Note: ¹ Jumlah guru termasuk kepala sekolah dan guru/*The total of teachers including headmaster and teacher*

Sumber/Source: Kementerian Pendidikan dan Kebudayaan, Data Semester Ganjil/*Ministry of Educations and Culture, Odd Semester Data*

Tabel
Table 4.1.6

Jumlah Sekolah, Guru, dan Murid Madrasah Tsanawiyah (MTs) di Bawah Kementerian Agama Menurut Kecamatan di Kabupaten Purwakarta, 2019/2020 dan 2020/2021
Number of Schools, Teachers, and Pupils in Madrasah Tsanawiyah (MTs) Under The Ministry of Religious Affairs by Subdistrict in Purwakarta Regency, 2019/2020 dan 2020/2021

Kecamatan Subdistrict	Sekolah/Schools					
	Negeri/Public		Swasta/Private		Jumlah/Total	
	2019/2020	2020/2021	2019/2020	2020/2021	2019/2020	2020/2021
(1)	(2)	(3)	(4)	(5)	(6)	(7)
1. Jatiluhur	1	-	5	5	6	5
2. Sukasari	-	-	-	1	-	1
3. Maniis	-	-	4	3	4	3
4. Tegalwaru	-	-	5	5	5	5
5. Plered	-	1	5	5	5	6
6. Sukatani	-	-	2	2	2	2
7. Darangdan	-	-	3	4	3	4
8. Bojong	1	1	4	5	5	6
9. Wanayasa	-	-	5	5	5	5
10. Kiarapedes	-	-	2	3	2	3
11. Pasawahan	-	-	2	3	2	3
12. Pondok salam	-	-	2	3	2	3
13. Purwakarta	1	1	9	8	10	9
14. Babakancikao	-	-	-	-	-	-
15. Campaka	-	-	1	1	1	1
16. Cibatuh	-	-	3	3	3	3
17. Bungursari	-	-	2	2	2	2
Kabupaten Purwakarta Purwakarta Regency	3	3	54	58	57	61

Lanjutan Tabel/*Continued Table* 4.1.6

Kecamatan Subdistrict	Guru ¹ /Teachers ¹					
	Negeri/ <i>Public</i>		Swasta/ <i>Private</i>		Jumlah/ <i>Total</i>	
	2019/2020	2020/2021	2019/2020	2020/2021	2019/2020	2020/2021
(1)	(8)	(9)	(10)	(11)	(12)	(13)
1. Jatiluhur	30	-	58	66	88	66
2. Sukasari	-	-	-	14	-	14
3. Maniis	-	-	42	35	42	35
4. Tegalwaru	-	-	58	69	58	69
5. Plered	-	28	58	79	58	107
6. Sukatani	-	-	19	21	19	21
7. Darangdan	-	-	38	44	38	44
8. Bojong	33	33	42	53	75	86
9. Wanayasa	-	-	90	100	90	100
10. Kiarapedes	-	-	14	78	14	78
11. Pasawahan	-	-	22	23	22	23
12. Pondoksalam	-	-	21	30	21	30
13. Purwakarta	50	52	112	113	162	165
14. Babakancikao	-	-	-	-	-	-
15. Campaka	-	-	19	19	19	19
16. Cibatuh	-	-	41	54	41	54
17. Bungursari	-	-	15	22	15	22
Kabupaten Purwakarta Purwakarta Regency	113	113	649	820	762	933

Lanjutan Tabel/Continued Table 4.1.6

Kecamatan Subdistrict	Murid/Pupils					
	Negeri/Public		Swasta/Private		Jumlah/Total	
	2019/2020	2020/2021	2019/2020	2020/2021	2019/2020	2020/2021
(1)	(14)	(15)	(16)	(17)	(18)	(19)
1. Jatiluhur	577	-	707	882	862	862
2. Sukasari	-	-	-	148	146	146
3. Maniis	-	-	367	392	401	401
4. Tegalwaru	-	-	1 295	1 483	1 441	1 441
5. Plered	-	591	833	1 196	1 243	1 834
6. Sukatani	-	-	179	213	204	204
7. Darangdan	-	-	598	661	628	628
8. Bojong	670	650	663	817	796	1 446
9. Wanayasa	-	-	2 026	2 643	2 564	2 564
10. Kiarapedes	-	-	105	693	665	665
11. Pasawahan	-	-	265	405	403	403
12. Pondoksalam	-	-	163	197	200	200
13. Purwakarta	1 058	1 057	1 784	1 842	1 723	2 780
14. Babakancikao	-	-	-	0	-	-
15. Campaka	-	-	346	313	305	305
16. Cibatu	-	-	572	607	619	619
17. Bungursari	-	-	165	228	183	183
Kabupaten Purwakarta Purwakarta Regency	2 305	2 298	10 068	7 745	12 383	14 681

Catatan/Note: Kementerian Agama, EMIS, data semester ganjil/Ministry of Religious Affairs, EMIS, odd semester
 Sumber/Source: Kementerian Agama, EMIS, data semester ganjil/Ministry of Religious Affairs, EMIS, odd semester

Tabel
Table 4.1.7

Jumlah Sekolah, Guru, dan Murid Sekolah Menengah Atas (SMA) di Bawah Kementerian Pendidikan dan Kebudayaan Menurut Kecamatan di Kabupaten Purwakarta, 2019/2020 dan 2020/2021
Number of Schools, Teachers, and Pupils in Upper Secondary Schools The Ministry of Education and Culture by Subdistrict in Purwakarta Regency, 2019/2020 dan 2020/2021

Kecamatan Subdistrict	Sekolah/Schools					
	Negeri/Public		Swasta/Private		Jumlah/Total	
	2019/2020	2020/2021	2019/2020	2020/2021	2019/2020	2020/2021
(1)	(2)	(3)	(4)	(5)	(6)	(7)
1. Jatiluhur	1	1	1	1	2	2
2. Sukasari	1	1	-	-	1	1
3. Maniis	1	1	-	-	1	1
4. Tegalwaru	1	1	-	-	1	1
5. Plered	1	1	1	1	2	2
6. Sukatani	2	2	-	-	2	2
7. Darangdan	1	1	-	-	1	1
8. Bojong	-	-	-	-	-	-
9. Wanayasa	1	1	1	1	2	2
10. Kiarapedes	-	-	-	-	-	-
11. Pasawahan	1	1	1	1	2	2
12. Pondoksalam	-	-	-	-	-	-
13. Purwakarta	3	3	6	5	9	8
14. Babakancikao	1	1	-	-	1	1
15. Campaka	1	1	-	-	1	1
16. Cibatuh	1	1	-	-	1	1
17. Bungursari	1	1	-	-	1	1
Kabupaten Purwakarta Purwakarta Regency	17	17	10	9	27	26

Lanjutan Tabel/*Continued Table 4.1.7*

Kecamatan Subdistrict	Guru ¹ /Teachers ¹					
	Negeri/Public		Swasta/Private		Jumlah/Total	
	2019/2020	2020/2021	2019/2020	2020/2021	2019/2020	2020/2021
(1)	(8)	(9)	(10)	(11)	(12)	(13)
1. Jatiluhur	40	44	10	7	50	51
2. Sukasari	15	15	-	-	15	15
3. Maniis	24	25	-	-	24	25
4. Tegalwaru	31	30	-	-	31	30
5. Plered	32	37	7	6	39	43
6. Sukatani	48	50	-	-	48	50
7. Darangdan	37	35	-	-	37	35
8. Bojong	-	-	-	-	-	-
9. Wanayasa	44	47	5	8	49	55
10. Kiarapedes	-	-	-	-	-	-
11. Pasawahan	38	45	2	2	40	47
12. Pondoksalam	-	-	-	-	-	-
13. Purwakarta	168	172	54	53	222	225
14. Babakancikao	16	16	-	-	16	16
15. Campaka	30	30	-	-	30	30
16. Cibatu	24	32	-	-	24	32
17. Bungursari	41	41	-	-	41	41
Kabupaten Purwakarta Purwakarta Regency	588	619	78	76	666	695

Catatan/Note: ¹ Jumlah guru termasuk kepala sekolah dan guru/*The total of teachers including headmaster and teacher*

Sumber/Source: Kementerian Pendidikan dan Kebudayaan, Data Semester Ganjil/Ministry of Educations and Culture, Odd Semester Data

Lanjutan Tabel/*Continued Table* 4.1.7

Kecamatan Subdistrict	Murid/Students					
	Negeri/Public		Swasta/Private		Jumlah/Total	
	2019/2020	2020/2021	2019/2020	2020/2021	2019/2020	2020/2021
(1)	(14)	(15)	(16)	(17)	(18)	(19)
1. Jatiluhur	1 001	1 089	9	8	1 010	1 097
2. Sukasari	216	202	-	-	216	202
3. Maniis	562	545	-	-	562	545
4. Tegalwaru	549	479	-	-	549	479
5. Plered	934	926	71	96	1 005	1 022
6. Sukatani	938	947	-	-	938	947
7. Darangdan	881	885	-	-	881	885
8. Bojong	-	-	-	-	-	-
9. Wanayasa	923	1 002	19	75	942	1 077
10. Kiarapedes	-	-	-	-	-	-
11. Pasawahan	961	1 008	32	35	993	1 043
12. Pondoksalam	-	-	-	-	-	-
13. Purwakarta	3 193	3 251	1 179	1 142	4 372	4 393
14. Babakancikao	206	209	-	-	206	209
15. Campaka	850	849	-	-	850	849
16. Cibatu	795	743	-	-	795	743
17. Bungursari	886	931	-	-	886	931
Kabupaten Purwakarta Purwakarta Regency	12 895	13 066	1 310	1 356	14 205	14 422

Catatan/Note: ¹ Jumlah guru termasuk kepala sekolah dan guru/The total of teachers including headmaster and teacher

Sumber/Source: Kementerian Pendidikan dan Kebudayaan, Data Semester Ganjil/Ministry of Educations and Culture, Odd Semester Data

Tabel
Table 4.1.8

Jumlah Sekolah, Guru, dan Murid Sekolah Menengah Kejuruan (SMK) di Bawah Kementerian Pendidikan dan Kebudayaan Menurut Kecamatan di Kabupaten Purwakarta, 2019/2020 dan 2020/2021
Number of Schools, Teachers, and Pupils in Vocational High Schools Under The Ministry of Education and Culture by Subdistrict in Purwakarta Regency, 2019/2020 dan 2020/2021

Kecamatan Subdistrict	Sekolah/Schools					
	Negeri/Public		Swasta/Private		Jumlah/Total	
	2019/2020	2020/2021	2019/2020	2020/2021	2019/2020	2020/2021
(1)	(2)	(3)	(4)	(5)	(6)	(7)
1. Jatiluhur	1	1	2	2	3	3
2. Sukasari	-	-	-	-	-	-
3. Maniis	1	1	1	1	2	2
4. Tegalwaru	1	1	2	2	3	3
5. Plered	1	1	2	2	3	3
6. Sukatani	2	2	4	4	6	6
7. Darangdan	1	1	1	1	2	2
8. Bojong	1	1	1	2	2	3
9. Wanayasa	-	-	2	2	2	2
10. Kiarapedes	1	1	-	-	1	1
11. Pasawahan	-	-	2	2	2	2
12. Pondoksalam	-	-	-	-	-	-
13. Purwakarta	2	2	18	16	20	18
14. Babakancikao	1	1	5	5	6	6
15. Campaka	1	1	1	1	2	2
16. Cibatu	1	1	-	-	1	1
17. Bungursari	1	1	2	2	3	3
Kabupaten Purwakarta Purwakarta Regency	15	15	43	42	58	57

Lanjutan Tabel/*Continued Table* 4.1.8

Kecamatan Subdistrict	Guru ¹ /Teachers ¹					
	Negeri/Public		Swasta/Private		Jumlah/Total	
	2019/2020	2020/2021	2019/2020	2020/2021	2019/2020	2020/2021
(1)	(8)	(9)	(10)	(11)	(12)	(13)
1. Jatiluhur	33	36	12	13	45	49
2. Sukasari	-	-	-	-	-	-
3. Maniis	17	22	7	7	24	29
4. Tegalwaru	20	20	24	29	44	49
5. Plered	72	73	18	23	90	96
6. Sukatani	80	83	37	40	117	123
7. Darangdan	24	24	9	7	33	31
8. Bojong	49	66	16	29	65	95
9. Wanayasa	-	-	29	29	29	29
10. Kiarapedes	28	28	-	-	28	28
11. Pasawahan	-	-	30	28	30	28
12. Pondoksalam	-	-	-	-	-	-
13. Purwakarta	134	141	192	226	326	367
14. Babakancikao	124	124	62	60	186	184
15. Campaka	26	24	13	13	39	37
16. Cibatu	36	38	-	-	36	38
17. Bungursari	20	20	24	27	44	47
Kabupaten Purwakarta Purwakarta Regency	663	699	473	531	1 136	1 230

Lanjutan Tabel/Continued Table 4.1.8

Kecamatan Subdistrict	Murid/Pupils					
	Negeri/Public		Swasta/Private		Jumlah/Total	
	2019/2020	2020/2021	2019/2020	2020/2021	2019/2020	2020/2021
(1)	(14)	(15)	(16)	(17)	(18)	(19)
1. Jatiluhur	710	782	183	180	893	962
2. Sukasari	-	-	-	-	-	-
3. Maniis	312	348	188	213	500	561
4. Tegalwaru	159	229	968	974	1 127	1 203
5. Plered	1 656	1 754	162	158	1 818	1 912
6. Sukatani	1 748	1 677	412	487	2 160	2 164
7. Darangdan	297	346	68	118	365	464
8. Bojong	1 403	1 456	263	264	1 666	1 720
9. Wanayasa	-	-	600	613	600	613
10. Kiarapedes	497	492	-	-	497	492
11. Pasawahan	-	-	578	579	578	579
12. Pondoksalam	-	-	-	-	-	-
13. Purwakarta	2 558	2 724	3 315	3 156	5 873	5 880
14. Babakancikao	2 350	2 413	1 286	1 106	3 636	3 519
15. Campaka	305	316	388	404	693	720
16. Cibatu	844	872	-	-	844	872
17. Bungursari	284	292	253	239	537	531
Kabupaten Purwakarta Purwakarta Regency	13 123	13 701	8 664	8 491	21 787	22 192

Catatan/Note: ¹ 1 Guru yang mengajar di 2 sekolah atau lebih dihitung di masing-masing sekolah. Jumlah guru termasuk kepala sekolah dan guru/The teacher who taught in two schools or more counted in every school. The total of teachers including headmaster and teacher

Sumber/Source: Kementerian Pendidikan dan Kebudayaan, Sistem Data Pokok Pendidikan, data semester ganjil laporan sampai dengan 2020/Ministry of Educations and Culture, Basic Education Data System, odd semester report data up to 2020

Tabel
Table 4.1.9

**Jumlah Sekolah, Guru, dan Murid Madrasah Aliyah (MA)
di Bawah Kementerian Agama Menurut Kecamatan di
Kabupaten Purwakarta, 2019/2020 dan 2020/2021**
*Number of Schools, Teachers, and Pupils in Madrasah Aliyah
(MA) Under the Ministry of Religious Affairs by Subdistrict in
Purwakarta Regency, 2019/2020 dan 2020/2021*

Kecamatan Subdistrict	Sekolah/Schools					
	Negeri/Public		Swasta/Private		Jumlah/Total	
	2019/2020	2020/2021	2019/2020	2020/2021	2019/2020	2020/2021
(1)	(2)	(3)	(4)	(5)	(6)	(7)
1. Jatiluhur	-	-	4	4	4	4
2. Sukasari	-	-	-	-	-	-
3. Maniis	-	-	2	2	2	2
4. Tegalwaru	-	-	2	3	2	3
5. Plered	-	-	4	6	4	6
6. Sukatani	-	-	1	1	1	1
7. Darangdan	-	-	3	3	3	3
8. Bojong	-	-	3	3	3	3
9. Wanayasa	-	-	4	4	4	4
10. Kiarapedes	-	-	1	2	1	2
11. Pasawahan	-	-	1	1	1	1
12. Pondok salam	-	-	-	-	-	-
13. Purwakarta	1	1	4	3	5	4
14. Babakancikao	-	-	-	1	-	1
15. Campaka	-	-	1	1	1	1
16. Cibatu	-	-	1	1	1	1
17. Bungursari	-	-	1	1	1	1
Kabupaten Purwakarta Purwakarta Regency	1	1	28	36	29	37

Lanjutan Tabel/Continued Table 4.1.9

Kecamatan Subdistrict	Guru ¹ /Teachers ¹					
	Negeri/Public		Swasta/Private		Jumlah/Total	
	2019/2020	2020/2021	2019/2020	2020/2021	2019/2020	2020/2021
(1)	(8)	(9)	(10)	(11)	(12)	(13)
1. Jatiluhur	-	-	54	35	54	35
2. Sukasari	-	-	-	-	-	-
3. Maniis	-	-	29	26	29	26
4. Tegalwaru	-	-	22	29	22	29
5. Plered	-	-	63	90	63	90
6. Sukatani	-	-	14	8	14	8
7. Darangdan	-	-	20	29	20	29
8. Bojong	-	-	17	18	17	18
9. Wanayasa	-	-	71	73	71	73
10. Kiarapedes	-	-	1	51	1	51
11. Pasawahan	-	-	11	4	11	4
12. Pondoksalam	-	-	-	-	-	-
13. Purwakarta	61	62	47	47	108	109
14. Babakancikao	-	-	-	25	-	25
15. Campaka	-	-	18	10	18	10
16. Cibatu	-	-	2	10	2	10
17. Bungursari	-	-	-	4	-	4
Kabupaten Purwakarta Purwakarta Regency	61	62	369	459	430	521

Lanjutan Tabel/*Continued Table* 4.1.9

Kecamatan Subdistrict	Murid/Students					
	Negeri/Public		Swasta/Private		Jumlah/Total	
	2019/2020	2020/2021	2019/2020	2020/2021	2019/2020	2020/2021
(1)	(14)	(15)	(16)	(17)	(18)	(19)
1. Jatiluhur	-	-	541	573	541	573
2. Sukasari	-	-	-	-	-	-
3. Maniis	-	-	157	162	157	162
4. Tegalwaru	-	-	464	443	464	443
5. Plered	-	-	652	676	652	676
6. Sukatani	-	-	51	52	51	52
7. Darangdan	-	-	206	244	206	244
8. Bojong	-	-	379	402	379	402
9. Wanayasa	-	-	1 595	1 538	1 595	1 538
10. Kiarapedes	-	-	51	376	51	376
11. Pasawahan	-	-	190	178	190	178
12. Pondoksalam	-	-	-	-	-	-
13. Purwakarta	970	853	674	520	1 644	1 373
14. Babakancikao	-	-	-	92	-	92
15. Campaka	-	-	44	64	44	64
16. Cibatu	-	-	97	109	97	109
17. Bungursari	-	-	20	39	20	39
Kabupaten Purwakarta Purwakarta Regency	970	853	5 121	5 468	6 721	6 321

Catatan/Note: *Kementerian Agama, EMIS, data semester ganjil/Ministry of Religious Affairs, EMIS, odd semester*
 Sumber/Source: *Kementerian Agama, EMIS, data semester ganjil/Ministry of Religious Affairs, EMIS, odd semester*

Tabel
Table 4.1.10

Jumlah Desa¹/Kelurahan yang Memiliki Fasilitas Sekolah Menurut Kecamatan dan Tingkat Pendidikan di Kabupaten Purwakarta, 2014,2018,2020
Number of Villages¹/Kelurahan Having Educational Facilities by Subdistrict and Educational Level in Purwakarta Regency, 2014,2018,2020

Kecamatan Subdistrict	SD Primary School		
	2014	2018	2020
(1)	(2)	(3)	(4)
1. Jatiluhur	10	10	10
2. Sukasari	5	5	5
3. Maniis	8	8	8
4. Tegalwaru	13	13	13
5. Plered	16	16	16
6. Sukatani	14	14	14
7. Darangdan	15	15	15
8. Bojong	14	14	14
9. Wanayasa	15	15	15
10. Kiarapedes	10	10	10
11. Pasawahan	12	12	12
12. Pondoksalam	11	11	11
13. Purwakarta	10	10	10
14. Babakancikao	9	9	9
15. Campaka	10	10	10
16. Cibatu	10	10	10
17. Bungursari	10	10	10
Kabupaten Purwakarta Purwakarta Regency	192	192	192

Lanjutan Tabel/*Continued Table* 4.1.10

Kecamatan <i>Subdistrict</i>	SMP <i>Junior High School</i>		
	2014	2018	2020
(1)	(5)	(6)	(7)
1. Jatiluhur	7	7	7
2. Sukasari	5	5	5
3. Maniis	8	8	6
4. Tegalwaru	7	12	10
5. Plered	8	10	9
6. Sukatani	7	11	10
7. Darangdan	10	12	10
8. Bojong	5	8	8
9. Wanayasa	6	9	8
10. Kiarapedes	5	8	5
11. Pasawahan	5	9	6
12. Pondoksalam	5	8	6
13. Purwakarta	9	8	9
14. Babakancikao	4	5	5
15. Campaka	3	7	6
16. Cibatu	5	5	6
17. Bungursari	5	5	4
Kabupaten Purwakarta <i>Purwakarta Regency</i>	104	137	120

Lanjutan Tabel/*Continued Table* 4.1.10

Kecamatan Subdistrict	SMA Senior High School		
	2014	2018	2020
(1)	(8)	(9)	(10)
1. Jatiluhur	4	4	4
2. Sukasari	1	1	1
3. Maniis	4	3	3
4. Tegalwaru	3	3	3
5. Plered	4	5	5
6. Sukatani	2	4	4
7. Darangdan	2	2	3
8. Bojong	1	1	2
9. Wanayasa	5	4	5
10. Kiarapedes	1	1	2
11. Pasawahan	1	3	3
12. Pondoksalam	-	1	1
13. Purwakarta	7	5	4
14. Babakancikao	1	2	4
15. Campaka	1	2	3
16. Cibatu	2	2	2
17. Bungursari	2	1	2
Kabupaten Purwakarta <i>Purwakarta Regency</i>	41	44	51

Lanjutan Tabel/*Continued Table* 4.1.10

Kecamatan <i>Subdistrict</i>	SMK <i>Vocational School</i>		
	2014	2018	2020
(1)	(11)	(12)	(13)
1. Jatiluhur	1	2	2
2. Sukasari	-	-	-
3. Maniis	1	2	3
4. Tegalwaru	1	2	3
5. Plered	3	3	3
6. Sukatani	2	3	4
7. Darangdan	-	2	3
8. Bojong	1	2	3
9. Wanayasa	2	3	3
10. Kiarapedes	-	1	1
11. Pasawahan	1	2	2
12. Pondoksalam	-	-	1
13. Purwakarta	5	6	7
14. Babakancikao	4	4	5
15. Campaka	2	2	2
16. Cibatu	1	1	1
17. Bungursari	1	3	4
Kabupaten Purwakarta <i>Purwakarta Regency</i>	25	38	47

Lanjutan Tabel/Continued Table 4.1.10

Kecamatan Subdistrict	Perguruan Tinggi University		
	2014	2018	2020
(1)	(14)	(15)	(16)
1. Jatiluhur	-	-	1
2. Sukasari	-	-	-
3. Maniis	-	-	-
4. Tegalwaru	-	-	-
5. Plered	-	-	-
6. Sukatani	-	-	-
7. Darangdan	-	-	1
8. Bojong	-	-	-
9. Wanayasa	-	1	-
10. Kiarapedes	-	-	-
11. Pasawahan	-	-	-
12. Pondoksalam	-	-	1
13. Purwakarta	5	5	2
14. Babakancikao	3	2	2
15. Campaka	-	-	-
16. Cibatu	-	-	-
17. Bungursari	-	-	1
Kabupaten Purwakarta Purwakarta Regency	8	8	8

Catatan/Note: ¹ Desa pada tabel ini termasuk Unit Permukiman Transmigrasi (UPT) yang masih dibina oleh kementerian terkait dan nagari di Kabupaten/Kota Sumatera Barat/Villages in this table include Transmigration Settlement Unit which is still fostered by the relevant ministries and the nagari in the Province of Sumatera Barat

Sumber/Source: BPS, Pendataan Potensi Desa (Podes)/ BPS—Statistics Indonesia, Village Potential Data Collection

Tabel 4.1.11
Table

Angka Partisipasi Murni (APM) dan Angka Partisipasi Kasar (APK) Menurut Jenjang Pendidikan di Kabupaten Purwakarta, 2019 dan 2020
Net Participation Rates and Gross Participation Rates by Educational Level in Purwakarta Regency, 2019 and 2020

Jenjang Pendidikan Educational Level	Angka Partisipasi Murni (APM) Net Participation Rates		Angka Partisipasi Kasar (APK) Gross Participation Rates	
	2019	2020	2019	2020
(1)	(2)	(3)	(4)	(5)
SD/MI/Sederajat Primary School	95,51	96,68	106,70	104,82
SMP/MTs/Sederajat Lower Secondary School	72,42	72,37	84,76	85,88
SMA/SMK/MA /Sederajat Upper Secondary School	56,07	55,90	83,25	82,11

Catatan/Note: ...

Sumber/Source: BPS, Survei Sosial Ekonomi Nasional (Susenas)/BPS-Statistics Indonesia, National Socioeconomic Survey

Tabel 4.1.12 **Persentase Penduduk Berumur 15 Tahun ke Atas yang Melek Huruf Menurut Kelompok Umur di Kabupaten Purwakarta, 2019 dan 2020**
Percentage of Literate People Aged 15 Years and Over by Age Group in Purwakarta Regency, 2019 and 2020

Kelompok Umur Age Group	2019	2020
(1)	(2)	(3)
15-19	100	100,00
20-24	100	100,00
25-29	100	100,00
30-34	99,35	100,00
35-39	99,21	99,61
40-44	98,72	100,00
45-49	100	100,00
50+	95,81	93,07
15-24	100	100,00
15-44	99,57	99,94
15+	98,66	98,10
45+	96,88	94,78

Catatan/Note: ...

Sumber/Source: BPS, Survei Sosial Ekonomi Nasional (Susenas)/BPS-Statistics Indonesia, National Socioeconomic Survey

4.2 KESEHATAN HEALTH

Tabel 4.2.1 **Jumlah Desa¹/Kelurahan yang Memiliki Sarana Kesehatan Menurut Kecamatan di Kabupaten Purwakarta, 2014,2018,2020**
Number of Villages¹ / Kelurahan with Health Facilities by District in Purwakarta Regency, 2014,2018,2020

Kecamatan Subdistrict	Rumah Sakit Hospital		
	2014	2018	2020
(1)	(2)	(3)	(4)
1. Jatiluhur	1	-	-
2. Sukasari	-	-	-
3. Maniis	-	-	-
4. Tegalwaru	-	-	-
5. Plered	-	-	-
6. Sukatani	-	-	-
7. Darangdan	-	-	-
8. Bojong	-	-	-
9. Wanayasa	-	-	-
10. Kiarapedes	-	-	-
11. Pasawahan	-	-	-
12. Pondoksalam	1	1	1
13. Purwakarta	3	3	3
14. Babakancikao	-	2	2
15. Campaka	1	1	1
16. Cibatu	-	-	-
17. Bungursari	2	2	2
Kabupaten Purwakarta Purwakarta Regency	8	9	9

Lanjutan Tabel/*Continued Table* 4.2.1

Kecamatan <i>Subdistrict</i>	Rumah Sakit Bersalin <i>Maternity Hospital</i>		
	2014	2018	2020
(1)	(5)	(6)	(7)
1. Jatiluhur	3	-	-
2. Sukasari	-	-	-
3. Maniis	-	-	-
4. Tegalwaru	-	-	-
5. Plered	2	1	1
6. Sukatani	3	-	-
7. Darangdan	-	-	-
8. Bojong	-	-	-
9. Wanayasa	-	-	-
10. Kiarapedes	-	-	-
11. Pasawahan	-	-	-
12. Pondoksalam	-	-	1
13. Purwakarta	6	1	2
14. Babakancikao	1	2	2
15. Campaka	1	-	-
16. Cibatu	1	-	-
17. Bungursari	2	-	-
Kabupaten Purwakarta <i>Purwakarta Regency</i>	19	4	6

Lanjutan Tabel/*Continued Table* 4.2.1

Kecamatan <i>Subdistrict</i>	Poliklinik <i>Polyclinic</i>		
	2014	2018	2020
(1)	(8)	(9)	(10)
1. Jatiluhur	3	4	4
2. Sukasari	-	-	-
3. Maniis	-	-	-
4. Tegalwaru	2	1	1
5. Plered	3	6	4
6. Sukatani	2	3	5
7. Darangdan	-	2	2
8. Bojong	2	4	2
9. Wanayasa	1	1	3
10. Kiarapedes	-	1	1
11. Pasawahan	-	5	3
12. Pondoksalam	-	-	-
13. Purwakarta	9	8	9
14. Babakancikao	5	3	6
15. Campaka	2	4	5
16. Cibatu	3	4	6
17. Bungursari	4	5	7
Kabupaten Purwakarta <i>Purwakarta Regency</i>	36	51	58

Lanjutan Tabel/*Continued Table 4.2.1*

Kecamatan Subdistrict	Puskesmas Public Health Center		
	2014	2018	2020
(1)	(11)	(12)	(13)
1. Jatiluhur	1	1	1
2. Sukasari	3	1	1
3. Maniis	1	1	1
4. Tegalwaru	1	1	1
5. Plered	1	1	1
6. Sukatani	1	1	1
7. Darangdan	1	1	1
8. Bojong	1	1	1
9. Wanayasa	2	1	1
10. Kiarapedes	1	1	1
11. Pasawahan	1	1	1
12. Pondoksalam	1	3	1
13. Purwakarta	3	3	3
14. Babakancikao	2	1	2
15. Campaka	1	1	1
16. Cibatu	1	1	1
17. Bungursari	1	1	1
Kabupaten Purwakarta <i>Purwakarta Regency</i>	23	21	20

Lanjutan Tabel/*Continued Table* 4.2.1

Kecamatan <i>Subdistrict</i>	Puskesmas Pembantu <i>Subsidiary of Public Health Center</i>		
	2014	2018	2020
(1)	(14)	(15)	(16)
1. Jatiluhur	4	3	3
2. Sukasari	4	1	2
3. Maniis	2	3	2
4. Tegalwaru	5	5	3
5. Plered	3	3	4
6. Sukatani	6	5	7
7. Darangdan	4	2	3
8. Bojong	5	3	3
9. Wanayasa	1	1	–
10. Kiarapedes	2	2	3
11. Pasawahan	2	2	2
12. Pondoksalam	3	4	1
13. Purwakarta	3	1	1
14. Babakancikao	3	4	3
15. Campaka	3	3	3
16. Cibatu	1	1	1
17. Bungursari	4	3	5
Kabupaten Purwakarta <i>Purwakarta Regency</i>	55	46	46

Lanjutan Tabel/*Continued Table 4.2.1*

Kecamatan Subdistrict	Apotek Pharmacy		
	2014	2018	2020
(1)	(17)	(18)	(19)
1. Jatiluhur	1	3	5
2. Sukasari	-	-	1
3. Maniis	-	-	-
4. Tegalwaru	-	1	-
5. Plered	-	-	5
6. Sukatani	-	2	2
7. Darangdan	1	3	2
8. Bojong	1	1	1
9. Wanayasa	1	1	1
10. Kiarapedes	-	-	-
11. Pasawahan	1	3	4
12. Pondoksalam	-	-	-
13. Purwakarta	8	8	9
14. Babakancikao	2	3	3
15. Campaka	2	2	3
16. Cibatu	1	3	4
17. Bungursari	3	5	5
Kabupaten Purwakarta <i>Purwakarta Regency</i>	21	35	45

Catatan/Note: ¹ Desa pada tabel ini termasuk Unit Permukiman Transmigrasi (UPT) yang masih dibina oleh kementerian terkait dan nagari di Kabupaten/Kota Sumatera Barat/*Villages in this table include Transmigration Settlement Unit which is still fostered by the relevant ministries and the nagari in the Province of Sumatera Barat*

Sumber/Source: BPS, Pendataan Potensi Desa (Podes)/BPS-Statistics Indonesia, Village Potential Data Collecting

Tabel
Table 4.2.2**Jumlah Tenaga Kesehatan Menurut Kecamatan di
Kabupaten Purwakarta, 2020**
**Number of Health Workers by District in Purwakarta
Regency, 2020**

Kecamatan Subdistrict	Dokter Doctor	Perawat Nurse	Bidan Midwife	Farmasi Pharmacy	Ahli Gizi Nutritionists
(1)	(2)	(3)	(4)	(5)	(6)
1. Jatiluhur	3	10	16	3	1
2. Sukasari	3	9	5	2	-
3. Maniis	4	8	6	1	1
4. Tegalwaru	3	13	13	2	1
5. Plered	4	11	14	2	1
6. Sukatani	2	25	15	3	3
7. Darangdan	3	20	14	2	2
8. Bojong	1	9	6	1	1
9. Wanayasa	3	18	13	3	2
10. Kiarapedes	3	15	8	1	1
11. Pasawahan	4	9	17	2	1
12. Pondoksalam	2	12	7	1	1
13. Purwakarta	11	31	35	8	2
14. Babakancikao	9	20	16	4	-
15. Campaka	3	9	3	1	1
16. Cibatu	5	19	3	4	2
17. Bungursari	2	11	0	1	-
Kabupaten Purwakarta Purwakarta Regency	65	249	191	41	20

Catatan/Note: ...

Sumber/Source: Dinas Kesehatan Kabupaten Purwakarta / Purwakarta Regency Health Office

Tabel
Table 4.2.3**Jumlah Rumah Sakit Umum, Rumah Sakit Khusus, Puskesmas, Klinik Pratama, dan Posyandu Menurut Kecamatan di Kabupaten Purwakarta, 2020**
Number of General Hospitals, Special Hospitals, Puskesmas, Primary Clinics, and Posyandu by District in Purwakarta Regency, 2020

Kecamatan Subdistrict	Rumah Sakit Umum General Hospital	Rumah Sakit Khusus Special Hospital	Puskesmas Publih Helath Center	Klinik Pratama Primary Clinic	Posyandu Integrated Healthcare Center
(1)	(2)	(3)	(4)	(5)	(6)
1. Jatiluhur	-	-	1	11	66
2. Sukasari	-	-	1	-	35
3. Maniis	-	-	1	-	37
4. Tegalwaru	-	-	1	1	67
5. Plered	1	1	1	8	73
6. Sukatani	-	-	1	6	81
7. Darangdan	-	-	1	-	95
8. Bojong	-	-	1	5	60
9. Wanayasa	-	-	1	2	52
10. Kiarapedes	-	-	1	1	44
11. Pasawahan	-	-	1	3	52
12. Pondoksalam	1	-	1	-	34
13. Purwakarta	2	1	3	41	112
14. Babakancikao	2	-	2	13	64
15. Campaka	1	-	1	8	46
16. Cibatu	-	-	1	5	50
17. Bungursari	3	-	1	11	64
Kabupaten Purwakarta Purwakarta Regency	10	2	20	115	1032

Catatan/Note: ...

Sumber/Source: Dinas Kesehatan Kabupaten Purwakarta / Purwakarta Regency Health Office

Tabel
Table 4.2.4**Jumlah Peserta KB Baru di Kabupaten Purwakarta, 2020**
Number of new family planning participants in Purwakarta Regency, 2020

Kecamatan Subdistrict	IUD	MOW	MOP	Kondom	JML Non Hormonal	Implant
(1)	(2)	(3)	(4)	(5)	(6)	(7)
1. Jatiluhur	1 207	280	31	262	1 780	1 070
2. Sukasari	250	22	24	55	351	683
3. Maniis	547	59	7	267	880	828
4. Tegalwaru	943	84	38	253	1 318	1 155
5. Plered	2 777	395	95	513	3 780	2 172
6. Sukatani	711	198	32	263	1 204	1 124
7. Darangdan	1 258	260	12	307	1 837	1 646
8. Bojong	1 830	234	109	138	2 311	888
9. Wanayasa	782	202	11	220	1 215	646
10. Kiarapedes	594	150	142	116	1 002	514
11. Pasawahan	939	279	37	263	1 518	611
12. Pondoksalam	540	141	64	185	930	635
13. Purwakarta	5 144	1 447	81	1 280	7 952	1 503
14. Babakancikao	1 902	380	138	306	2 726	941
15. Campaka	744	233	20	170	1 167	707
16. Cibatu	716	169	103	147	1 135	862
17. Bungursari	1 837	368	61	175	2 441	1 232
Kabupaten Purwakarta Purwakarta Regency	22 721	4 901	1 005	4 920	33 547	17 217

Lanjutan Tabel/Continued Table 4.2.4

Kecamatan Subdistrict	Suntikan	Pil	JML Hormonal	Total
(1)	(2)	(3)	(4)	(5)
1. Jatiluhur	6 008	4 921	11 999	13 779
2. Sukasari	1 396	612	2 691	3 042
3. Maniis	3 252	1 761	5 841	6 721
4. Tegalwaru	4 337	3 603	9 095	10 413
5. Plered	10 650	3 972	16 794	20 574
6. Sukatani	6 694	2 180	9 998	11 202
7. Darangdan	6 168	3 672	11 486	13 323
8. Bojong	3 050	2 607	6 545	8 856
9. Wanayasa	3 925	1 954	6 525	7 740
10. Kiarapedes	2 192	1 611	4 317	5 319
11. Pasawahan	4 566	2 099	7 276	8 794
12. Pondoksalam	3 023	1 532	5 190	6 120
13. Purwakarta	14 161	6 594	22 258	30 210
14. Babakancikao	4 134	2 425	7 500	10 226
15. Campaka	4 683	2 412	7 802	8 969
16. Cibatu	3 539	2 159	6 560	7 695
17. Bungursari	6 266	3 185	10 683	13 124
Kabupaten Purwakarta Purwakarta Regency	88 044	47 299	152 560	186 107

Catatan/Note: ...

Sumber/Source: Dinas Pengendalian Penduduk dan Keluarga Berencana Kabupaten Purwakarta / Purwakarta Regency's Population and Family Planning Office

Tabel
Table 4.2.5**Jumlah Alat Kontrasepsi yang di gunakan oleh Peserta KB
AKtif di Kabupaten Purwakarta, 2020**
**Number of Contraception Used by Active Accpetors in
Purwakarta Regency, 2020**

Kecamatan Subdistrict	IUD	MOW	MOP	Kondom	JML Non Hormonal	Implant
(1)	(2)	(3)	(4)	(5)	(6)	(7)
1. Jatiluhur	106	11	0	67	184	131
2. Sukasari	13	3	0	43	59	76
3. Maniis	56	5	0	115	176	107
4. Tegalwaru	86	9	1	54	150	170
5. Plered	217	30	0	229	476	360
6. Sukatani	57	18	0	69	144	129
7. Darangdan	104	34	0	138	276	131
8. Bojong	76	34	1	90	201	118
9. Wanayasa	129	17	0	78	224	89
10. Kiarapedes	46	26	11	81	164	50
11. Pasawahan	98	25	7	96	226	78
12. Pondoksalam	72	7	0	56	135	132
13. Purwakarta	285	69	4	281	639	132
14. Babakancikao	162	83	0	94	339	89
15. Campaka	84	17	0	70	171	105
16. Cibatu	41	5	0	58	104	57
17. Bungursari	184	31	1	49	265	189
Kabupaten Purwakarta Purwakarta Regency	1 816	424	25	1 668	3 933	2 143

Lanjutan Tabel/*Continued Table 4.2.5*

Kecamatan Subdistrict	Suntikan	Pil	JML Hormonal	Total
(1)	(2)	(3)	(4)	(5)
1. Jatiluhur	970	796	1 897	2 081
2. Sukasari	300	280	656	715
3. Maniis	446	418	971	1 147
4. Tegalwaru	963	817	1 950	2 100
5. Plered	2 269	1 269	3 898	4 374
6. Sukatani	992	841	1 962	2 106
7. Darangdan	1 149	866	2 146	2 422
8. Bojong	969	706	1 793	1 994
9. Wanayasa	707	504	1 300	1 524
10. Kiarapedes	512	414	976	1 140
11. Pasawahan	918	539	1 535	1 761
12. Pondoksalam	489	292	913	1 048
13. Purwakarta	3 583	3 055	6 770	7 409
14. Babakancikao	1 011	620	1 720	2 059
15. Campaka	1 121	599	1 825	1 996
16. Cibatu	634	534	1 225	1 329
17. Bungursari	981	358	1 528	1 793
Kabupaten Purwakarta Purwakarta Regency	18 014	12 908	33 065	36 998

Catatan/Note: ...

Sumber/Source: Dinas Pengendalian Penduduk dan Keluarga Berencana Kabupaten Purwakarta / *Purwakarta Regency's Population and Family Planning Office*

Tabel
Table 4.2.6

Jumlah Klinik KB dan POS KB di Kabupaten Purwakarta, 2020
Number of Family Planning Facilities in Purwakarta Regency, 2020

Kecamatan Subdistrict	Klinik KB			Pos KB Desa
	Pemerintah Government	Swasta Private	Jumlah Total	
(1)	(2)	(3)	(4)	(5)
1. Jatiluhur	3	5	8	10
2. Sukasari	1	2	3	5
3. Maniis	2	-	2	8
4. Tegalwaru	1	2	3	13
5. Plered	2	4	6	16
6. Sukatani	2	3	5	14
7. Darangdan	3	4	7	15
8. Bojong	2	2	4	14
9. Wanayasa	1	4	5	15
10. Kiarapedes	3	3	6	10
11. Pasawahan	1	5	6	12
12. Pondoksalam	2	1	3	11
13. Purwakarta	6	14	20	20
14. Babakancikao	2	2	4	9
15. Campaka	2	6	8	10
16. Cibatu	2	2	4	10
17. Bungursari	7	4	11	11
Kabupaten Purwakarta <i>Purwakarta Regency</i>	42	63	105	203

Catatan/Note: ...

Sumber/Source: Dinas Pengendalian Penduduk dan Keluarga Berencana Kabupaten Purwakarta / *Purwakarta Regency's Population and Family Planning Office*

Tabel 4.2.7 **Jumlah Petugas Pelayanan KB di Kabupaten Purwakarta, 2020**
Table **Number of Family Planning Personnel Consulted in Purwakarta Regency, 2020**

Kecamatan Subdistrict	PLKB
(1)	(2)
1. Jatiluhur	3
2. Sukasari	2
3. Maniis	1
4. Tegalwaru	2
5. Plered	2
6. Sukatani	2
7. Darangdan	3
8. Bojong	1
9. Wanayasa	2
10. Kiarapedes	2
11. Pasawahan	2
12. Pondoksalam	2
13. Purwakarta	3
14. Babakancikao	3
15. Campaka	4
16. Cibatu	3
17. Bungursari	2
Kabupaten Purwakarta Purwakarta Regency	39

Catatan/Note: ...

Sumber/Source: Dinas Pengendalian Penduduk dan Keluarga Berencana Kabupaten Purwakarta / *Purwakarta Regency's Population and Family Planning Office*

Tabel
Table 4.2.8**Jumlah Kasus HIV Menurut Kelompok Umur dan Jenis Kelamin di Kabupaten Purwakarta, 2020**
Number of HIV Cases by Age Group and Gender in Purwakarta Regency, 2020

Kelompok Umur <i>Age group</i>	Laki-laki <i>Male</i>	Perempuan <i>Woman</i>	Jumlah <i>Total</i>
(1)	(2)	(3)	(4)
≤ 4 Tahun / Year	1	2	3
5 - 14 Tahun / Year	0	0	0
15 - 19 Tahun / Year	10	0	10
20 - 24 Tahun / Year	33	2	35
25 - 49 Tahun / Year	123	49	172
≥ 50 Tahun / Year	9	5	14
Jumlah <i>Total</i>	176	58	234

Catatan/Note: ...

Sumber/Source: Dinas Kesehatan Kabupaten Purwakarta / Purwakarta Regency Health Office

Tabel
Table 4.2.9**Banyaknya Balita yang diimunisasi menurut Kecamatan dan Jenis Imunisasi di Kabupaten Purwakarta, 2020**
The Number of infants were immunized according to the districts in Purwakarta Regency, 2020

Kecamatan Subdistrict	BCG	DPT, HIB, HIB3	POLIO 4*	Campak	HB 0
(1)	(2)	(3)	(4)	(5)	(6)
1. Jatiluhur	1 212	1 082	1 093	1 030	1 302
2. Sukasari	225	220	220	219	222
3. Maniis	593	492	482	449	632
4. Tegalwaru	830	810	810	799	938
5. Plered	1 429	1 329	1 426	1 249	1 568
6. Sukatani	1 221	1 208	1 207	1 207	1 383
7. Darangdan	1 162	1 189	1 144	1 119	1 194
8. Bojong	950	844	846	877	1 024
9. Wanayasa	814	757	757	754	852
10. Kiarapedes	450	430	423	413	481
11. Pasawahan	921	785	780	766	956
12. Pondoksalam	427	335	335	338	487
13. Purwakarta	3 312	3 237	3 311	3 162	3 401
14. Babakancikao	1 151	1 047	1 051	1 055	1 204
15. Campaka	877	859	859	864	948
16. Cibatu	525	498	498	506	555
17. Bungursari	1 287	1 267	1 263	1 218	1 648
Kabupaten Purwakarta Purwakarta Regency	17 386	16 389	16 505	16 025	18 795

Catatan/Note: *khusus untuk Provinsi DIY, diisi dengan imunisasi IPV dosis ke 3

Sumber/Source: Dinas Kesehatan Kabupaten Purwakarta / Purwakarta Regency Health Office

Tabel
Table 4.2.10**Jumlah Bayi Lahir dan Bayi Berat Lahir Rendah Menurut
Kecamatan di Kabupaten Purwakarta, 2020**
**Number of Birth And Low Birth Weight Infants by Sub
District in Purwakarta Regency, 2020**

Kecamatan Subdistrict	Bayi lahir hidup	Bayi Berat Badan Lahir Rendah
(1)	(2)	(3)
1. Jatiluhur	1 377	53
2. Sukasari	254	2
3. Maniis	654	22
4. Tegalwaru	959	27
5. Plered	1 568	39
6. Sukatani	1 385	9
7. Darangdan	1 235	37
8. Bojong	982	20
9. Wanayasa	868	22
10. Kiarapedes	500	34
11. Pasawahan	902	33
12. Pondoksalam	533	21
13. Purwakarta	3 703	63
14. Babakancikao	1 167	20
15. Campaka	986	26
16. Cibatu	569	11
17. Bungursari	1 323	5
Kabupaten Purwakarta Purwakarta Regency	18 965	444

Catatan/Note: ...

Sumber/Source: Dinas Kesehatan Kabupaten Purwakarta / Purwakarta Regency Health Office

Tabel 4.2.11 **Banyaknya Kematian Bayi Menurut Kecamatan di Kabupaten Purwakarta, 2020**
Table 4.2.11 **The Number of Infants deaths by Sub District in Purwakarta Regency, 2020**

Kecamatan Subdistrict	Neonatal	Bayi	Total
(1)	(2)	(3)	(4)
1. Jatiluhur	12	1	13
2. Sukasari	-	-	-
3. Maniis	4	3	7
4. Tegalwaru	-	-	-
5. Plered	1	-	1
6. Sukatani	1	-	1
7. Darangdan	3	-	3
8. Bojong	1	-	1
9. Wanayasa	4	-	4
10. Kiarapedes	9	2	11
11. Pasawahan	9	-	9
12. Pondoksalam	5	-	5
13. Purwakarta	5	4	9
14. Babakancikao	5	1	6
15. Campaka	1	-	1
16. Cibatu	1	-	1
17. Bungursari	-	-	-
Kabupaten Purwakarta Purwakarta Regency	61	11	72

Catatan/Note: ...

Sumber/Source: Dinas Kesehatan Kabupaten Purwakarta / Purwakarta Regency Health Office

Tabel 4.2.12
Table

**Status Gizi Balita Hasil Bulan Penimbangan Balita (BPB)
Berdasarkan Berat Badan Menurut Umur di Kabupaten
Purwakarta, 2020**
*Toddler Nutrition Status Results of Weighing Month Toddler
(BPB) Based on Weight by Age in Purwakarta Regency,
2020*

Kecamatan Subdistrict	Berat Badan Sangat Kurang Weight Loss	Berat Badan Kurang Weight Loss	Berat Badan Normal Normal Weight	Berat Badan Lebih Weight Loss
(1)	(2)	(3)	(4)	(5)
1. Jatiluhur	69	255	4 536	211
2. Sukasari	24	157	1 102	96
3. Maniis	4	47	2 565	212
4. Tegalwaru	24	91	4 171	58
5. Plered	7	256	5 804	32
6. Sukatani	247	577	4 479	373
7. Darangdan	34	184	5 330	187
8. Bojong	27	111	4 063	69
9. Wanayasa	13	131	2 877	84
10. Kiarapedes	10	98	1 873	89
11. Pasawahan	40	253	3 184	125
12. Pondoksalam	14	88	2 308	28
13. Purwakarta	17	53	10 027	69
14. Babakancikao	18	142	4 015	119
15. Campaka	20	84	3 423	161
16. Cibatu	2	21	2 063	6
17. Bungursari	9	100	3 929	90
Kabupaten Purwakarta Purwakarta Regency	579	2 648	65 749	2 009

Catatan/Note: ...

Sumber/Source: Dinas Kesehatan Kabupaten Purwakarta / Purwakarta Regency Health Office

Tabel 4.2.13 **Jumlah Kematian Ibu menurut Kecamatan di Kabupaten Purwakarta, 2020**
Table *The Number Of Maternal Deaths by Sub District in Purwakarta Regency, 2020*

Kecamatan Subdistrict	Waktu Hamil During Pregnancy	Waktu Bersalin Childbed	Waktu Nifas Time of Parturition	Total
(1)	(2)	(3)	(4)	(5)
1. Jatiluhur	1	2	-	3
2. Sukasari	-	-	-	-
3. Maniis	-	-	-	-
4. Tegalwaru	-	1	-	1
5. Plered	-	1	2	3
6. Sukatani	2	-	-	2
7. Darangdan	1	1	3	5
8. Bojong	1	-	1	2
9. Wanayasa	1	-	2	3
10. Kiarapedes	1	-	1	2
11. Pasawahan	-	-	2	2
12. Pondoksalam	-	1	-	1
13. Purwakarta	-	1	2	3
14. Babakancikao	1	-	2	3
15. Campaka	-	-	-	-
16. Cibatu	-	-	1	1
17. Bungursari	1	-	-	1
Kabupaten Purwakarta <i>Purwakarta Regency</i>	9	7	16	32

Catatan/Note: ...

Sumber/Source: Dinas Kesehatan Kabupaten Purwakarta / Purwakarta Regency Health Office

Tabel
Table 4.2.14

Jumlah Persalinan menurut Kecamatan di Kabupaten Purwakarta, 2020
The Number Of Deliveries by Sub District in Purwakarta Regency, 2020

Kecamatan Subdistrict	Persalinan Kesehatan Health Delivery	Persalinan Dukun Childbirth Dukun	Pendampingan Accompaniment	Total
(1)	(2)	(3)	(4)	(5)
1. Jatiluhur	1 350	28	-	1 378
2. Sukasari	74	49	-	123
3. Maniis	358	171	-	529
4. Tegalwaru	784	31	-	815
5. Plered	1 560	12	-	1572
6. Sukatani	934	-	-	934
7. Darangdan	1 075	30	-	1105
8. Bojong	659	12	-	671
9. Wanayasa	841	13	-	854
10. Kiarapedes	371	37	-	408
11. Pasawahan	895	9	-	904
12. Pondoksalam	494	20	-	514
13. Purwakarta	3 748	9	-	3 757
14. Babakancikao	1 122	43	-	1 165
15. Campaka	967	-	-	967
16. Cibatu	554	1	-	555
17. Bungursari	1 322	-	-	1 322
Kabupaten Purwakarta Purwakarta Regency	17 108	465	-	17 573

Catatan/Note: ...

Sumber/Source: Dinas Kesehatan Kabupaten Purwakarta / Purwakarta Regency Health Office

Tabel 4.2.15 **Jumlah Keluarga yang memiliki SAB menurut Kecamatan di Kabupaten Purwakarta, 2020**
The Number Of Families who hav SAB Household toilets, SPAL, and Healthy Homes by Sub District in Purwakarta Regency, 2020

<i>Jenis Kesling</i> <i>Type of Environmental health</i>	2018	2019	2020
(1)	(2)	(3)	(4)
1. SAB	212 129	217 520	221 072
2. Jamban Keluarga	199 336	203 578	218 441
3. SPAL	174 801	192 127	192 331
4. Rumah Sehat	200 383	208 522	217 300
Kabupaten Purwakarta <i>Purwakarta Regency</i>	786 649	821 747	849 144

Catatan/Note: ...

Sumber/Source: Dinas Kesehatan Kabupaten Purwakarta / Purwakarta Regency Health Office

4.3 AGAMA DAN SOSIAL LAINNYA RELIGION AND OTHER SOCIAL AFFAIRS

Tabel 4.3.1 **Jumlah Penduduk Menurut Kecamatan dan Agama yang Dianut di Kabupaten Purwakarta, 2020**
Table 4.3.1 **Population by Subdistrict and Religion in Purwakarta Regency, 2020**

Kecamatan Subdistrict	Islam	Protestan Protestant	Katolik Catholic	Hindu	Budha Buddha	Lainnya Others
(1)	(2)	(3)	(4)	(5)	(6)	(7)
1. Jatiluhur	71 352	264	89	19	20	-
2. Sukasari	16 609	-	-	-	-	-
3. Maniis	35 015	2	-	-	-	-
4. Tegalwaru	51 961	22	18	-	-	-
5. Plered	81 566	23	4	-	1	-
6. Sukatani	74 969	159	47	-	6	-
7. Darangdan	69 521	47	6	-	3	-
8. Bojong	51 661	-	1	-	-	-
9. Wanayasa	42 508	4	6	-	5	-
10. Kiarapedes	28 141	-	-	-	-	-
11. Pasawahan	48 175	32	8	-	1	-
12. Pondoksalam	30 390	6	5	-	3	-
13. Purwakarta	178 118	4 275	1 278	87	407	5
14. Babakancikao	56 319	950	178	17	25	-
15. Campaka	46 607	410	66	1	-	-
16. Cibatu	31 127	44	22	1	2	1
17. Bungursari	56 004	1 344	341	1	47	-
Kabupaten Purwakarta Purwakarta Regency	963 991	7 582	2 069	136	520	6

Catatan/Note: ...

Sumber/Source: Kantor Kementerian Agama Kabupaten Purwakarta / Purwakarta Regency Ministry of Religion Office

Tabel 4.3.2 **Jumlah Tempat Peribadatan Menurut Kecamatan di Kabupaten Purwakarta, 2020**
Table 4.3.2 **Number of Places of Worship by Subdistrict in Purwakarta Regency, 2020**

Kecamatan Subdistrict	Masjid Mosque	Mushola Pray Room	Gereja Protestan Protestant Church	Gereja Katholik Catholic Church	Pura Temple	Vihara
(1)	(2)	(3)	(4)	(5)	(6)	(7)
1. Jatiluhur	95	195	-	-	-	1
2. Sukasari	15	23	-	-	-	-
3. Maniis	55	40	-	-	-	-
4. Tegalwaru	59	167	-	-	-	-
5. Plered	107	135	-	-	-	-
6. Sukatani	74	173	-	-	-	-
7. Darangdan	76	60	-	-	-	-
8. Bojong	62	49	-	-	-	-
9. Wanayasa	46	69	-	-	-	-
10. Kiarapedes	37	72	-	-	-	-
11. Pasawahan	63	138	-	-	-	-
12. Pondoksalam	25	46	-	-	-	-
13. Purwakarta	138	207	2	11	1	2
14. Babakancikao	37	58	-	-	-	-
15. Campaka	39	128	-	-	-	-
16. Cibatu	30	29	-	-	-	-
17. Bungursari	41	34	1	-	-	-
Kabupaten Purwakarta Purwakarta Regency	999	1623	3	11	1	3

Catatan/Note: ...

Sumber/Source: Kantor Kementerian Agama Kabupaten Purwakarta / Purwakarta Regency Ministry of Religion Office

Tabel
Table 4.3.3

Jumlah Desa¹/Kelurahan yang Mengalami Bencana Alam² Menurut Kecamatan di Kabupaten Purwakarta, 2014,2018,2020
Number of Villages¹/Kelurahan that Had Natural Disaster² by Subdistrict in Purwakarta Regency, 2014,2018, 2020

Kecamatan Subdistrict	Banjir/Flood		
	2014	2018	2020
(1)	(2)	(3)	(4)
1. Jatiluhur	4	5	2
2. Sukasari	3	-	-
3. Maniis	1	1	-
4. Tegalwaru	1	1	-
5. Plered	1	-	-
6. Sukatani	1	-	1
7. Darangdan	-	-	-
8. Bojong	-	-	-
9. Wanayasa	-	-	-
10. Kiarapedes	-	-	-
11. Pasawahan	-	1	2
12. Pondoksalam	-	1	1
13. Purwakarta	3	1	1
14. Babakancikao	2	4	2
15. Campaka	-	-	-
16. Cibatu	4	-	2
17. Bungursari	1	2	2
Kabupaten Purwakarta Purwakarta Regency	21	16	13

Catatan/Note: ¹ Desa pada tabel ini termasuk Unit Permukiman Transmigrasi (UPT) yang masih dibina oleh kementerian terkait dan nagari di Kabupaten/Kota Sumatera Barat/Villages in this table include Transmigration Settlement Unit which is still fostered by the relevant ministries and the nagari in the Province of Sumatera Barat

Sumber/Source: BPS, Pendataan Potensi Desa (Podes)/BPS-Statistics Indonesia, Village Potential Data Collecting

Lanjutan Tabel/Continued Table 4.3.3

Kecamatan Subdistrict	Gempa Bumi/Earthquake		
	2014	2018	2020
(1)	(5)	(6)	(7)
1. Jatiluhur	-	-	-
2. Sukasari	-	-	-
3. Maniis	1	-	-
4. Tegalwaru	-	-	-
5. Plered	-	-	-
6. Sukatani	1	4	-
7. Darangdan	2	-	-
8. Bojong	-	-	10
9. Wanayasa	-	-	-
10. Kiarapedes	-	-	-
11. Pasawahan	-	-	1
12. Pondoksalam	-	1	-
13. Purwakarta	-	-	-
14. Babakancikao	-	-	-
15. Campaka	-	-	-
16. Cibatu	-	-	-
17. Bungursari	-	-	-
Kabupaten Purwakarta Purwakarta Regency	4	5	11

Lanjutan Tabel/Continued Table 4.3.3

Kecamatan Subdistrict	Tanah Longsor/Landslide		
	2014	2018	2020
(1)	(8)	(9)	(10)
1. Jatiluhur	4	6	6
2. Sukasari	5	1	2
3. Maniis	5	2	1
4. Tegalwaru	6	4	–
5. Plered	4	–	1
6. Sukatani	5	6	3
7. Darangdan	2	7	1
8. Bojong	2	4	3
9. Wanayasa	7	3	4
10. Kiarapedes	–	1	1
11. Pasawahan	9	8	4
12. Pondoksalam	2	5	3
13. Purwakarta	4	3	–
14. Babakancikao	–	–	–
15. Campaka	1	–	1
16. Cibatu	–	–	1
17. Bungursari	1	1	–
Kabupaten Purwakarta Purwakarta Regency	57	51	31

Catatan/Note: ¹ Desa pada tabel ini termasuk Unit Permukiman Transmigrasi (UPT) yang masih dibina oleh kementerian terkait dan nagari di Kabupaten/Kota Sumatera Barat/Villages in this table are included in Transmigration Settlement Unit which is still fostered by the relevant ministries and the nagari in the Province of Sumatera Barat

² Terjadi dalam tiga tahun terakhir sampai dengan saat pencacahan/Occured during the last three years by the time of enumeration

Sumber/Source: BPS, Pendataan Potensi Desa (Podes)/BPS-Statistics Indonesia, Village Potential Data Collecting

Tabel 4.3.4 **Jumlah Penerimaan dan Pemakaian Darah di UTDC PMI Cabang Kabupaten Purwakarta, 2016 -2019**
Table 4.3.4 **Number of Acceptance and Use of Blood in UTDC PMI Purwakarta, 2016 - 2019**

Kegiatan Activity	Tahun Year			
	2017	2018	2019	2020
(1)	(2)	(3)	(4)	(5)
1. Penerimaan Darah (Labu)	10 547	11 175	12 865	12 989
2. Pemakaian Darah (Labu)	9 726	10 681	12 587	11 274
3. Donor Darah (Orang)	10 263	10 858	12 865	12 989
Kabupaten Purwakarta Purwakarta Regency				

Catatan/Note: ...

Sumber/Source: Palang Merah Indonesia Cabang Kabupaten Purwakarta / Indonesian Red Cross Branch Purwakarta Regency

Tabel
Table 4.3.5**Jumlah Kebakaran Menurut Kecamatan di Kabupaten Purwakarta, 2020**
Number of Fires by Subdistrict in Purwakarta Regency, 2020

Kecamatan Subdistrict	Bulan					
	Januari	Februari	Maret	April	Mei	Juni
(1)	(2)	(3)	(4)	(5)	(6)	(7)
1. Jatiluhur	1	-	-	-	-	1
2. Sukasari	-	-	-	-	-	-
3. Maniis	-	-	-	-	-	-
4. Tegalwaru	-	-	-	1	1	-
5. Plered	-	-	-	-	-	1
6. Sukatani	1	-	1	2	1	-
7. Darangdan	-	1	-	-	-	-
8. Bojong	1	1	-	-	-	-
9. Wanayasa	-	-	1	-	2	-
10. Kiarapedes	1	-	-	-	-	1
11. Pasawahan	-	1	-	-	-	1
12. Pondoksalam	-	-	-	-	1	-
13. Purwakarta	5	2	1	-	1	2
14. Babakancikao	1	-	-	1	-	2
15. Campaka	1	1	-	1	2	-
16. Cibatu	-	-	-	-	-	-
17. Bungursari	2	1	1	1	-	-
Kabupaten Purwakarta <i>Purwakarta Regency</i>	13	7	4	6	8	8

Lanjutan Tabel/Continued Table 4.3.5

Kecamatan Subdistrict	Bulan					
	Juli	Agustus	September	Oktober	November	Desember
(1)	(2)	(3)	(4)	(5)	(6)	(7)
1. Jatiluhur	-	2	1	2	1	-
2. Sukasari	1	-	-	-	-	-
3. Maniis	-	-	-	-	-	-
4. Tegalwaru	1	-	1	-	-	1
5. Plered	-	1	2	1	-	-
6. Sukatani	-	2	3	1	2	1
7. Darangdan	-	1	1	1	-	-
8. Bojong	1	-	-	-	1	-
9. Wanayasa	1	2	-	-	-	-
10. Kiarapedes	-	1	-	-	-	-
11. Pasawahan	1	1	-	1	-	-
12. Pondoksalam	1	-	1	-	-	-
13. Purwakarta	1	1	3	3	5	3
14. Babakancikao	-	1	4	2	-	2
15. Campaka	2	2	1	-	1	-
16. Cibatu	-	-	1	-	-	-
17. Bungursari	-	2	4	2	-	1
Kabupaten Purwakarta Purwakarta Regency	9	16	22	13	10	8

Catatan/Note: ...

Sumber/Source: Dinas Pemadam Kebakaran Dan Penanggulangan Bencana Kabupaten Purwakarta/ Fire and Disaster Management Agency of Purwakarta Regency

4.4 KEMISKINAN POVERTY

Tabel 4.4.1 **Garis Kemiskinan, Jumlah, dan Persentase Penduduk Miskin di Kabupaten Purwakarta, 2013–2020**
Poverty Line, Number, and Percentage of Poor People in Purwakarta Regency, 2013–2020

Tahun Year	Garis Kemiskinan (rupiah/kapita/bulan) Poverty Line (rupiah/capita/month)	Jumlah Penduduk Miskin (ribu) Number of Poor People (thousand)	Persentase Penduduk Miskin Percentage of Poor People
(1)	(2)	(3)	(4)
2013	271 270	83,6	9,28
2014	281 524	80,3	8,8
2015	296 477	83,94	9,14
2016	312 499	83,55	8,98
2017	325 607	85,25	9,06
2018	352 061	75,94	7,99
2019	367 273	71,86	7,48
2020	378 287	80,17	8,27

Catatan/Note: ...

Sumber/Source: .BPS, Survei Sosial Ekonomi Nasional Maret/BPS-Statistics Indonesia, March National Socioeconomic Survey

Tabel 4.4.2 **Indeks Kedalaman Kemiskinan dan Indeks Keparahan Kemiskinan di Kabupaten Purwakarta, 2013–2020**
Poverty Gap Index and Poverty Severity Index in Purwakarta Regency, 2013–2020

Tahun Year	Indeks Kedalaman Kemiskinan Poverty Gap Index	Indeks Keparahan Kemiskinan Poverty Severity Index
(1)	(2)	(3)
2013	1,41	0,32
2014	1,44	0,33
2015	1,42	0,37
2016	1,20	0,32
2017	1,05	0,23
2018	0,87	0,16
2019	1,24	0,28
2020	1,04	0,20

Catatan/Note: ...

Sumber/Source: .BPS, Survei Sosial Ekonomi Nasional Maret/BPS-Statistics Indonesia, March National Socioeconomic Survey

BAB 05

Pertanian, Kehutanan, Peternakan, dan Perikanan

*Agriculture, Forestry,
Livestock, and Fishery*

Tanaman Pangan Padi

Rice Food Plants



Luas Panen (Ha)
Harvested Area(Ha)

40 831

Produksi (ton)
Production (ton)

254 897



PENJELASAN TEKNIS

1. **Lahan sawah** adalah lahan pertanian yang berpetak-petak dan dibatasi oleh pematang (galengan), saluran untuk menahan/ menyalurkan air, yang biasanya ditanami padi sawah tanpa memandang dari mana diperoleh atau status lahan tersebut. Lahan yang dimaksud termasuk lahan yang terdaftar di Pajak Bumi Bangunan, luran Pembangunan Daerah, lahan bengkok, lahan serobotan, lahan rawa yang ditanami padi dan lahan bekas tanaman tahunan yang telah dijadikan sawah, baik yang ditanami padi, palawija atau tanaman semusim lainnya.
2. **Tegal/Kebun** adalah lahan pertanian bukan sawah (lahan kering) yang ditanami tanaman semusim atau tahunan dan terpisah dengan halaman sekitar rumah serta penggunaannya tidak berpindah pindah.
3. **Ladang/Huma** adalah lahan pertanian bukan sawah (lahan kering) yang biasanya ditanami tanaman semusim dan penggunaannya hanya semusim atau dua musim, kemudian akan ditinggalkan bila sudah tidak subur lagi (berpindah-pindah). Kemungkinan lahan ini beberapa tahun kemudian akan dikerjakan kembali jika sudah subur.

TECHNICAL NOTES

1. **Wetland** is agricultural land that separated by small dykes to resist water, where the main crop is usually wetland paddy without considering where it is got from or the status of the land. It includes the land that is registered at land income tax office, regional development contribution, 'bengkok' land, illegal ownership, swamps for rice cultivation, and annual crop land mark that has been used as rice field, which are both planted with paddy, secondary crops or the other seasonal crops.
2. **Dry field/Garden** is an dryland (unirrigated land) which is planted with seasonal or annual crops and separately from the yard around the house without shifting
3. **Unirrigated agricultural field /Shifting cultivation land** is dryland (unirrigated land) that usually is cultivated for seasonal crops and utilized only for one or two seasons, then it will be left when it is not fertile (shifting). Maybe, this land will be used again in a few years if it has been fertile.

4. **Lahan yang sementara tidak diusahakan** adalah lahan yang biasanya diusahakan tetapi untuk sementara (lebih dari 1 (satu) tahun tetapi kurang dari atau sama dengan 2 (dua) tahun) tidak diusahakan, termasuk lahan sawah yang tidak diusahakan selama lebih dari 2 (dua) tahun.
5. Data pokok tanaman pangan yang dikumpulkan adalah luas panen dan produktivitas (hasil per hektar). Produksi tanaman pangan merupakan hasil perkalian antara luas panen dengan produktivitas. Pengumpulan data luas panen dilakukan setiap bulan dengan pendekatan area kecamatan di seluruh wilayah Indonesia. Pengumpulan data produktivitas dilakukan melalui pengukuran langsung pada plot ubinan berukuran 2½ m x 2½ m. Pengumpulan data produktivitas dilakukan setiap subround (empat bulanan) pada waktu panen petani.
6. Data produksi padi dan palawija yang disajikan adalah dalam kualitas: gabah kering giling (padi), pipilan kering (jagung), biji kering (kedelai dan kacang tanah), dan umbi basah (ubi kayu dan ubi jalar).
7. **Tanaman sayuran dan buah-buahan semusim**
Tanaman sayuran semusim adalah tanaman sumber vitamin, garam mineral dan lain-lain yang dikonsumsi dari bagian tanaman
4. **Temporarily unused land** is land that is regularly used but temporarily (more than a year but less or equal than two years) is unused, it includes wetland that is not cultivated more than two years.
5. The main food crops data collected consists of harvested area and productivity (yield per hectare). Food crops production is generated by harvested area multiplied by productivity. The harvested area data is collected every month using sub district area approach in all sub district in Indonesia. The productivity data collection is conducted by a direct measurement in 2½m x 2½m crop cutting plot. The productivity measurement is conducted in every subround (four monthly) at the time when farmers are harvesting their crops.
6. Production of paddy and secondary crops data are presented in the form of: dry unhusked rice (paddy), dry loose maize (maize), dry shells crops (soybeans and peanuts), and fresh roots (cassava and sweet potatoes).
7. **Seasonal vegetable and fruit plants**
Seasonal vegetable plants are plants which are the sources of vitamin, mineral salt, etc, consumed from the part of the plant in the form of leaf,

yang berupa daun, bunga, buah, dan umbinya, yang berumur kurang dari satu tahun. **Tanaman buah-buahan semusim** adalah tanaman sumber vitamin, garam mineral, dan lain-lain yang dikonsumsi dari bagian tanaman yang berupa buah, berumur kurang dari satu tahun, tidak berbentuk pohon/rumpun tetapi menjalar dan berbatang lunak. Tanaman buah-buahan dan sayuran tahunan

8. **Tanaman buah-buahan tahunan** adalah tanaman sumber vitamin, garam mineral, dan lain-lain yang dikonsumsi dari bagian tanaman yang berupa buah dan merupakan tanaman tahunan. **Tanaman sayuran tahunan** adalah tanaman sumber vitamin, garam mineral, dan lain-lain yang dikonsumsi dari bagian tanaman yang berupa daun dan atau buah yang berumur lebih dari satu tahun.
9. **Tanaman biofarmaka** adalah tanaman yang bermanfaat untuk obat-obatan, kosmetik, dan kesehatan yang dikonsumsi atau digunakan dari bagian-bagian tanaman seperti daun, batang, buah, umbi (rimpang) ataupun akar.
10. **Tanaman hias** adalah tanaman yang mempunyai nilai keindahan baik bentuk, warna daun, tajuk maupun bunganya, sering digunakan untuk penghias pekarangan dan lain sebagainya.

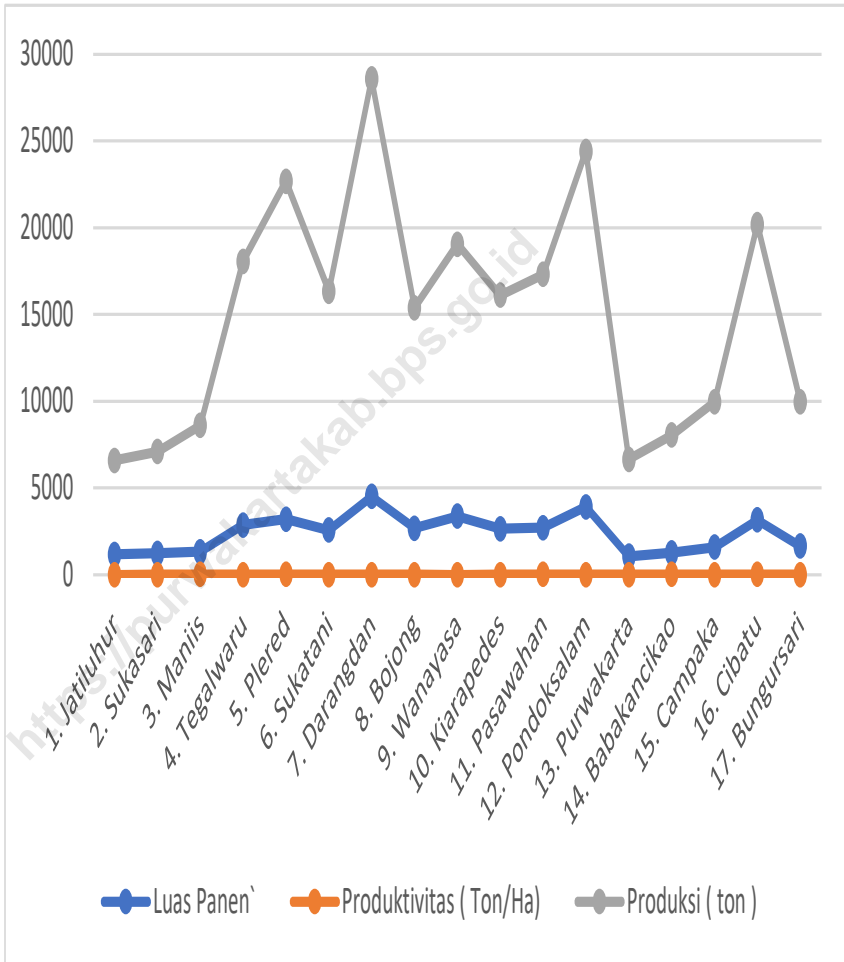
flower, fruit, and root with the age of less than one year. Seasonal fruit plants are plants which are the sources of vitamin, mineral salt, etc, consumed from the part of the plant in the form of fruits. These plants are creeps with the age of less than one year.

8. **Annual fruit and vegetable plants** *Annual fruit plants are plants which are the sources of vitamin, contained mineral salt, etc, consumed from the part of plant in the form of fruit and more than one year of age. Annual vegetable plants are plants which are the sources of vitamin, contained mineral salt, etc, consumed from the part of the plant in the form of vegetable and more than one year of age.*
9. **Medicinal plants** *are plants which are useful for medicine. It is consumed from part of the plant such as leaf, flower, fruit, tuber, and root.*
10. **Ornamental plants** *are plants which have a beauty value, either in shape, colour of leaf or crown of flower, and they are often used as a yard decorator.*

11. **Luas panen tanaman hortikultura** adalah luas tanaman sayuran, buah-buahan, biofarmaka, dan tanaman hias yang diambil hasilnya/dipanen pada periode pelaporan.
12. **Luas panen untuk tanaman sayuran** adalah luas tanaman yang dipanen sekaligus/habis/dibongkar dan luas tanaman yang dipanen berkali-kali (lebih dari satu kali)/belum habis. **Tanaman yang dipanen sekaligus/ habis/ dibongkar** adalah tanaman yang sehabis panen langsung dibongkar/dicabut, terdiri dari bawang merah, bawang putih, bawang daun, kentang, kol/kubis, kembang kol, petsai/sawi, wortel, lobak, dan kacang merah. **Tanaman yang dipanen berkali-kali (lebih dari satu kali)/belum habis** adalah tanaman yang pemanenannya lebih dari satu kali dan biasanya dibongkar apabila panen terakhir sudah tidak memadai lagi, terdiri dari: kacang panjang, cabe besar, cabe rawit, jamur, tomat, terung, buncis, ketimun, labu siam, kangkung, bayam, melon, semangka, dan blewah.
13. **Produksi hortikultura** adalah hasil menurut bentuk produk dari setiap tanaman sayuran, buah-buahan, biofarmaka dan tanaman hias yang diambil berdasarkan luas yang dipanen/tanaman yang menghasilkan pada bulan/triwulan laporan.
11. **Harvested area of horticulture** is area which vegetable, fruit, medicinal and ornamental plant of crop harvested during the period of report.
12. **Harvested area of vegetables** is area of entirely plant harvested/demolished and plant harvested several times/undemolished. **Entirely plants harvested/demolished** are plants usually harvested once and demolished to be substituted by other plants, consisting of: shallots, garlic, leeks, potato, cabbage, cauli flower, mustard green, carrots, chinese radish, and red kidney beans. **Plants harvested several times/undemolished** are plants usually harvested more than once and demolished in the case that the last harvest was economically not profitable. They consist of : yard long beans, chili, small chili, mushroom, tomatoes, egg plant, french beans, cucumber, pumpkin/chajota, swamp cabbage, spinach, melon, watermelon, and blewah .
13. **Horticulture production** is the standard production quantity form of vegetable, fruit, medicinal and ornamental plant based on harvested area/the number of production plants reported monthly/quarterly.

Gambar 5.1
Figures

Luas Panen, Produktivitas, dan Produksi Padi Menurut Kecamatan (ha) di Kabupaten Purwakarta, 2020
Harvested Area, Productivity, and Rice Production by District (ha) in Purwakarta Regency, 2020

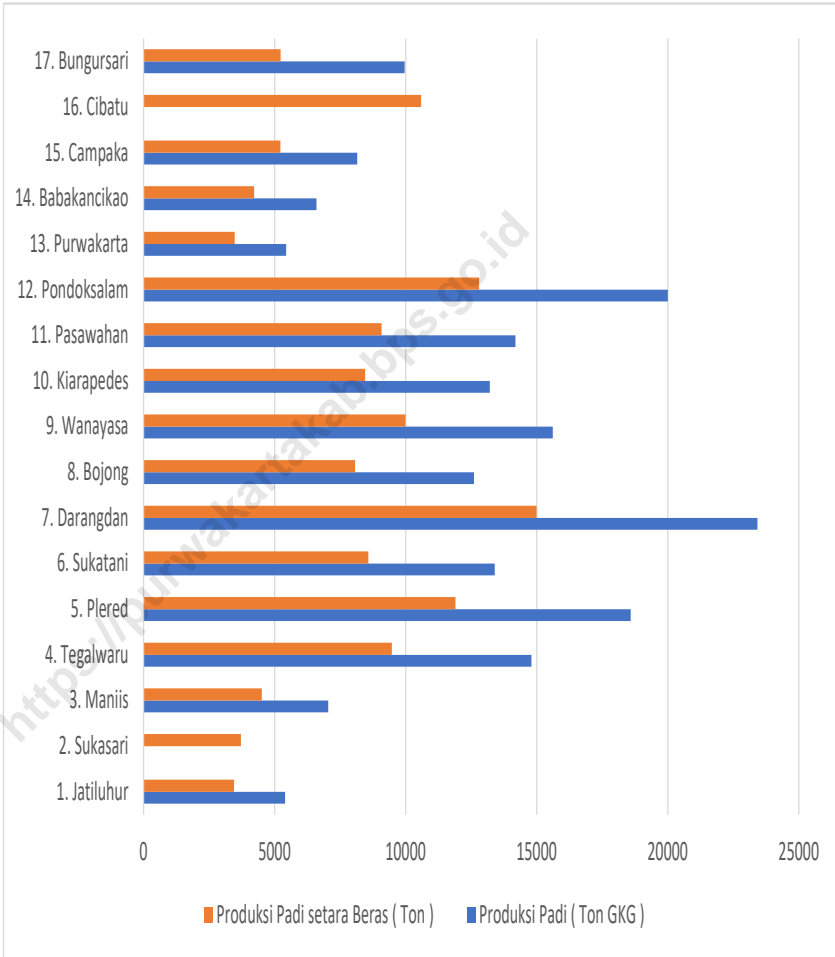


Catatan/Note:

Sumber/Source: Dinas Pangan dan Pertanian Kabupaten Purwakarta / Food and Agriculture Office of Purwakarta Regency

Gambar 5.2
Figures

Produksi Padi dan Beras Menurut Kecamatan (Ton) di Kabupaten Purwakarta, 2020
Rice and Rice Production by District (Tons) in Purwakarta Regency, 2020



Catatan/Note:

Sumber/Source: Dinas Pangan dan Pertanian Kabupaten Purwakarta / Food and Agriculture Office of Purwakarta Regency

5.1 TANAMAN PANGAN FOOD CROPS

Tabel 5.1.1 Luas Lahan Sawah Menurut Kecamatan dan Jenis Irigasi yang di gunakan (ha) di Kabupaten Purwakarta, 2020
Rice Field Area by District and Type of Irrigation Used (ha) in Purwakarta Regency, 2020

Kecamatan Subdistrict	Sawah Irigasi Irrigation Paddy	Sawah Tadah Hujan Rainfed rice fields	Rawa Pasang Surut Tidal Swamp	Jumlah Lahan Sawah Number of Rice Fields
(1)	(2)	(3)		(4)
1. Jatiluhur	253	182	-	435
2. Sukasari	281	285	-	566
3. Maniis	-	659	-	659
4. Tegalwaru	476	871	63	1 347
5. Plered	1 279	141	-	1 420
6. Sukatani	681	529	-	1 210
7. Darangdan	1 583	30	-	1 613
8. Bojong	1 087	103	-	1 190
9. Wanayasa	1 390	136	-	1 526
10. Kiarapedes	768	326	-	1 094
11. Pasawahan	1 173	49	-	1 222
12. Pondoksalam	957	632	-	1 589
13. Purwakarta	420	100	-	520
14. Babakancikao	30	545	-	575
15. Campaka	360	459	-	819
16. Cibatu	110	1 233	-	1 343
17. Bungursari	443	306	30	779
Kabupaten Purwakarta Purwakarta Regency	11 291	6 586	93	17 907

Catatan/Note:

Sumber/Source: Dinas Pangan dan Pertanian Kabupaten Purwakarta / Food and Agriculture Office of Purwakarta Regency

Tabel 5.1.2 Luas Panen, Produktivitas, dan Produksi Padi Menurut Kecamatan (ha) di Kabupaten Purwakarta, 2020
Table 5.1.2 Harvested Area, Productivity, and Rice Production by District (ha) in Purwakarta Regency, 2020

Kecamatan Subdistrict	Luas Panen (Ha) Harvested Area (Ha)	Produktivitas (Ton/ Ha) Productivity (Ton / Ha)	Produksi (ton) Production (ton)
(1)	(2)	(3)	(4)
1. Jatiluhur	1 164	5,66	6 588
2. Sukasari	1 232	5,75	7 084
3. Maniis	1 314	6,54	8 594
4. Tegalwaru	2 865	6,30	18 050
5. Plered	3 193	7,10	22 670
6. Sukatani	2 573	6,35	16 339
7. Darangdan	4 499	6,35	28 569
8. Bojong	2 675	5,75	15 381
9. Wanayasa	3 371	5,65	19 046
10. Kiarapedes	2 641	6,10	16 110
11. Pasawahan	2 704	6,40	17 306
12. Pondoksalam	3 903	6,25	24 394
13. Purwakarta	1 062	6,25	6 638
14. Babakancikao	1 257	6,40	8 045
15. Campaka	1 579	6,30	9 948
16. Cibatu	3 152	6,40	20 173
17. Bungursari	1 647	6,05	9 964
Kabupaten Purwakarta Purwakarta Regency	40 831	105,60	254 897

Catatan/Note:

Sumber/Source: Dinas Pangan dan Pertanian Kabupaten Purwakarta / Food and Agriculture Office of Purwakarta Regency

Tabel
Table 5.1.3

**Produksi Padi dan Beras Menurut Kecamatan (Ton) di
Kabupaten Purwakarta, 2020**
*Rice and Rice Production by District (Tons) in Purwakarta
Regency, 2020*

Kecamatan Subdistrict	Produksi Padi (ton GKG) Paddy Production (Ton GKG)	Produksi Padi setara Beras (Ton) Rice Production Equivalent to Rice (Tons)
(1)	(2)	(3)
1. Jatiluhur	5 402	3 458
2. Sukasari	5 808,17	3 718
3. Maniis	7 046	4 511
4. Tegalwaru	14 799	9 474
5. Plered	18 587	11 900
6. Sukatani	13 396	8 576
7. Darangdan	23 423	14 996
8. Bojong	12 611	8 074
9. Wanayasa	15 616	9 997
10. Kiarapedes	13 209	8 456
11. Pasawahan	14 189	9 084
12. Pondoksalam	20 000	12 804
13. Purwakarta	5 442	3 484
14. Babakancikao	6 596	4 223
15. Campaka	8 157	5 222
16. Cibatu	16 539,68	10 589
17. Bungursari	9 964	5 230
Kabupaten Purwakarta Purwakarta Regency	188 437	254 897

Catatan/Note:

Sumber/Source: Dinas Pangan dan Pertanian Kabupaten Purwakarta / Food and Agriculture Office of Purwakarta Regency

Tabel 5.1.4 **Produksi Jagung dan Kedelai Menurut Kecamatan (Ton) di Kabupaten Purwakarta, 2020**
Table 5.1.4 **Corn and Soybean Production by District (Ton) in Purwakarta Regency, 2020**

Kecamatan Subdistrict	Produksi Jagung (ton) Corn Production (Ton)	Produksi Kedelai (Ton) Soybean Production (Ton)
(1)	(2)	(3)
1. Jatiluhur	241	41
2. Sukasari	413	34
3. Maniis	150	14
4. Tegalwaru	2 391	14
5. Plered	579	164
6. Sukatani	338	55
7. Darangdan	729	171
8. Bojong	161	75
9. Wanayasa	198	34
10. Kiarapedes	257	48
11. Pasawahan	268	34
12. Pondoksalam	166	27
13. Purwakarta	230	34
14. Babakancikao	257	94
15. Campaka	209	46
16. Cibatu	884	101
17. Bungursari	311	21
Kabupaten Purwakarta <i>Purwakarta Regency</i>	7 782	1 007

Catatan/Note:

Sumber/Source: Dinas Pangan dan Pertanian Kabupaten Purwakarta / Food and Agriculture Office of Purwakarta Regency

5.2 HORTIKULTURA
HORTICULTURE

Tabel 5.2.1 **Luas Panen Tanaman Sayuran Menurut Kecamatan dan Jenis Tanaman (ha) di Kabupaten Purwakarta, 2019 dan 2020**
Harvested Area of Vegetables by Subdistrict and Kind of Plant in Purwakarta Regency (ha), 2019 dan 2020

Kecamatan Subdistrict	Bawang Merah/Shallot		Cabai/Chili	
	2019	2020	2019	2020
(1)	(2)	(3)	(4)	(5)
1. Jatiluhur	-	-	6	2
2. Sukasari	-	-	15	24
3. Maniis	-	-	74	37
4. Tegalwaru	-	-	44	21
5. Plered	-	-	3	8
6. Sukatani	-	-	7	5
7. Darangdan	-	-	53	92
8. Bojong	-	-	44	54
9. Wanayasa	-	-	82	64
10. Kiarapedes	-	-	53	55
11. Pasawahan	-	-	12	6
12. Pondoksalam	-	-	7	10
13. Purwakarta	-	-	6	9
14. Babakancikao	-	-	8	6
15. Campaka	-	-	1	3
16. Cibatu	-	-	32	28
17. Bungursari	-	-	19	4
Kabupaten Purwakarta Purwakarta Regency	-	-	466	428

Catatan/Note:

Sumber/Source: BPS, Statistik Pertanian Hortikultura SPH-SBS/BPS-Statistics Indonesia, Agricultural Statistic for Horticulture SPH-SBS

Lanjutan Tabel/*Continued Table 5.2.1*

Kecamatan Subdistrict	Kentang/Potato		Kubis/Cabbage	
	2019	2020	2019	2020
(1)	(6)	(7)	(8)	(9)
1. Jatiluhur	-	-	-	-
2. Sukasari	-	-	-	-
3. Maniis	-	-	-	-
4. Tegalwaru	-	-	-	-
5. Plered	-	-	-	-
6. Sukatani	-	-	-	-
7. Darangdan	-	-	-	-
8. Bojong	-	-	6	5
9. Wanayasa	-	-	-	2
10. Kiarapedes	-	-	-	-
11. Pasawahan	-	-	-	-
12. Pondoksalam	-	-	-	-
13. Purwakarta	-	-	-	-
14. Babakancikao	-	-	-	-
15. Campaka	-	-	-	-
16. Cibatu	-	-	-	-
17. Bungursari	-	-	-	-
Kabupaten Purwakarta <i>Purwakarta Regency</i>	-	-	6	7

Lanjutan Tabel/*Continued Table 5.2.1*

Kecamatan Subdistrict	Petai Chinese Cabbage		Tomat/Tomato		Bawang Putih Garlic	
	2019	2020	2019	2020	2019	2020
(1)	(10)	(11)	(12)	(13)	(14)	(15)
1. Jatiluhur	-	-	1	-	-	-
2. Sukasari	-	-	1	-	-	-
3. Maniis	-	-	-	-	-	-
4. Tegalwaru	-	-	-	-	-	-
5. Plered	-	-	-	-	-	-
6. Sukatani	-	-	1	2	-	-
7. Darangdan	18	13	23	31	-	-
8. Bojong	26	28	22	26	-	-
9. Wanayasa	29	21	32	23	-	-
10. Kiarapedes	-	-	31	22	-	-
11. Pasawahan	-	-	-	-	-	-
12. Pondoksalam	-	-	1	7	-	-
13. Purwakarta	-	-	1	-	-	-
14. Babakancikao	-	-	-	4	-	-
15. Campaka	-	-	1	-	-	-
16. Cibatuh	-	-	-	-	-	-
17. Bungursari	-	-	-	-	-	-
Kabupaten Purwakarta Purwakarta Regency	75	62	114	115	-	-

Catatan/Note:

Sumber/Source: BPS, Statistik Pertanian Hortikultura SPH-SBS/BPS-Statistics Indonesia, Agricultural Statistic for Horticulture SPH-SBS

Tabel
Table 5.2.2

Produksi Tanaman Sayuran Menurut Kecamatan dan Jenis Tanaman di Kabupaten Purwakarta (Ton), 2019 dan 2020
Production of Vegetables by Subdistrict and Kind of Plant in Purwakarta Regency (Ton), 2019 and 2020

Kecamatan Subdistrict	Bawang Merah/Shallot		Cabai/Chili	
	2019	2020	2019	2020
(1)	(2)	(3)	(4)	(5)
1. Jatiluhur	-	-	43,80	12,8
2. Sukasari	-	-	344,40	480
3. Maniis	-	-	572,50	432,8
4. Tegalwaru	-	-	517,10	247,4
5. Plered	-	-	35,60	83,3
6. Sukatani	-	-	86,10	68,5
7. Darangdan	-	-	894,90	2923,7
8. Bojong	-	-	512,50	651,3
9. Wanayasa	-	-	1 903,40	1229,9
10. Kiarapedes	-	-	740,80	657,7
11. Pasawahan	-	-	103,20	80,4
12. Pondoksalam	-	-	116,10	43
13. Purwakarta	-	-	116,80	211,6
14. Babakancikao	-	-	58,70	101,1
15. Campaka	-	-	12,50	35
16. Cilaku	-	-	1 069,90	848,7
17. Bungursari	-	-	287,40	187,9
Kabupaten Purwakarta <i>Purwakarta Regency</i>	-	-	7 415,70	8295,1

Catatan/Note:

Sumber/Source: BPS, Statistik Pertanian Hortikultura SPH-SBS/BPS-Statistics Indonesia, Agricultural Statistic for Horticulture SPH-SBS

Lanjutan Tabel/*Continued Table* 5.2.2

Kecamatan Subdistrict	Kentang/Potato		Kubis/Cabbage	
	2019	2020	2019	2020
(1)	(6)	(7)	(8)	(9)
1. Jatiluhur	-	-	-	-
2. Sukasari	-	-	-	-
3. Maniis	-	-	-	-
4. Tegalwaru	-	-	-	-
5. Plered	-	-	-	-
6. Sukatani	-	-	-	-
7. Darangdan	-	-	-	-
8. Bojong	-	-	60,50	60,50
9. Wanayasa	-	-	-	-
10. Kiarapedes	-	-	-	-
11. Pasawahan	-	-	-	-
12. Pondoksalam	-	-	-	-
13. Purwakarta	-	-	-	-
14. Babakancikao	-	-	-	-
15. Campaka	-	-	-	-
16. Cibatu	-	-	-	-
17. Bungursari	-	-	-	-
Kabupaten Purwakarta <i>Purwakarta Regency</i>	-	-	60,50	60,50

Lanjutan Tabel/Continued Table 5.2.2

Kecamatan Subdistrict	Petsai Chinese Cabbage		Tomat/Tomato		Bawang Putih Garlic	
	2019	2020	2019	2020	2019	2020
(1)	(10)	(11)	(12)	(13)	(14)	(15)
1. Jatiluhur	-	-	6,00	-	-	-
2. Sukasari	-	-	11,00	-	-	-
3. Maniis	-	-	-	-	-	-
4. Tegalwaru	-	-	-	-	-	-
5. Plered	-	-	-	-	-	-
6. Sukatani	-	-	6,00	-	-	-
7. Darangdan	175,30	175,1	650,50	671	-	-
8. Bojong	259,40	285,5	397,00	493,3	-	-
9. Wanayasa	345,30	308,7	903,70	465,2	-	-
10. Kiarapedes	17,2	-	330,70	-	-	-
11. Pasawahan	-	-	-	-	-	-
12. Pondoksalam	-	-	24,20	31,3	-	-
13. Purwakarta	-	-	6,50	-	-	-
14. Babakancikao	-	-	-	37,6	-	-
15. Campaka	-	-	7,10	-	-	-
16. Cibatuh	-	-	-	-	-	-
17. Bungursari	-	-	-	-	-	-
Kabupaten Purwakarta Purwakarta Regency	797,20	769,3	2342,70	1973,2	-	-

Catatan/Note: ...

Sumber/Source: BPS, Statistik Pertanian Hortikultura SPH-SBS/BPS-Statistics Indonesia, Agricultural Statistic for Horticulture SPH-SBS

Tabel
Table 5.2.3

Luas Panen Tanaman Sayuran dan Buah–Buahan Semusim Menurut Jenis Tanaman di Kabupaten Purwakarta (ha), 2017–2020
Harvested Area of Seasonal Vegetables and Fruits by Kind of Plant in Purwakarta Regency (ha), 2017–2020

Jenis Tanaman <i>Kind of Plants</i>	2017	2018	2019	2020
(1)	(2)	(3)	(4)	(5)
Bawang Daun	103	115	104	103
Bawang Merah	-	-	-	-
Bawang Putih	-	-	-	-
Bayam	141	72	80	91
Blewah	-	-	-	-
Buncis	86	90	96	136
Cabai Besar	238	239	244	215
Cabai Rawit	250	244	222	213
Jamur*)	4 780	4 284	6 081	6 460
Kacang Merah	-	-	-	-
Kacang Panjang	439	416	400	401
Kangkung	197	165	152	169
Kembang Kol	7	3	-	2
Kentang	-	-	-	-
Ketimun	462	448	408	456
Kubis	5	3	6	7
Labu Siam	26	36	30	30

Catatan/Note: *) luasan dalam satuan M2 dan produksi dalam satuan Kg

Sumber/Source: BPS, Statistik Pertanian Hortikultura SPH-SBS/BPS-Statistics Indonesia, *Agricultural Statistic for Horticulture SPH-SBS*

Lanjutan Tabel/*Continued Table* 5.2.3

Jenis Tanaman <i>Kind of Plants</i>	2017	2018	2019	2020
(1)	(2)	(3)	(4)	(5)
Lobak	-	-	-	-
Melon	1	-	1	-
Paprika	-	-	-	-
Petsai/Sawi	57	75	75	62
Semangka	2	2	3	4
Stroberi	-	-	-	-
Terung	169	149	161	156
Tomat	106	106	114	115
Wortel	-	3	2	3

Catatan/*Note*: *) luasan dalam satuan M2 dan produksi dalam satuan Kg

Sumber/*Source*: BPS, Statistik Pertanian Hortikultura SPH-SBS/*BPS-Statistics Indonesia, Agricultural Statistic for Horticulture SPH-SBS*

Tabel
Table 5.2.4

Produksi Tanaman Sayuran dan Buah–Buahan Semusim Menurut Jenis Tanaman di Kabupaten Purwakarta (Kw/qui), 2017–2020
Production of Seasonal Vegetables and Fruits by Kind of Plant in Purwakarta Regency (Kw/qui), 2017–2020

Jenis Tanaman Kind of Plants	2017	2018	2019	2020
(1)	(2)	(3)	(4)	(5)
Bawang Daun	9 023	10 349	8 445	7 481
Bawang Merah	-	-	-	-
Bawang Putih	-	-	-	-
Bayam	10 914	5 194	5 948	5 882
Blewah	-	-	-	-
Buncis	14 494	18 296	20 842	26 592
Cabai Besar	46 822	44 131	38 755	37 456
Cabai Rawit	53 842	50 493	35 402	45 495
Jamur*)	25 493	38 003	44 067	43 818
Kacang Merah	-	-	-	-
Kacang Panjang	69 000	67 280	68 860	59 505
Kangkung	25 527	23 017	20 950	20 159
Kembang Kol	420	192	-	70
Kentang	-	-	-	-
Ketimun	70 757	70 263	67 314	87 610
Kubis	338	300	605	570
Labu Siam	6 770	7 669	5 090	6 332

Catatan/Note: *) luasan dalam satuan M2 dan produksi dalam satuan Kg

Sumber/Source: BPS, Statistik Pertanian Hortikultura SPH-SBS/BPS-Statistics Indonesia, Agricultural Statistic for Horticulture SPH-SBS

Lanjutan Tabel/Continued Table 5.2.4

Jenis Tanaman Kind of Plants	2017	2018	2019	2020
(1)	(2)	(3)	(4)	(5)
Lobak	-	-	-	-
Melon	100	-	310	-
Paprika	-	-	-	-
Petsai/Sawi	7 342	8 258	7 972	7 693
Semangka	250	100	300	320
Stroberi	-	-	-	-
Terung	37 620	30 969	32 216	38 151
Tomat	22 269	23 421	23 427	19 732
Wortel	-	265	145	270

Catatan/Note: *) luasan dalam satuan M2 dan produksi dalam satuan Kg

Sumber/Source: BPS, Statistik Pertanian Hortikultura SPH-SBS/BPS-Statistics Indonesia, Agricultural Statistic for Horticulture SPH-SBS

Tabel
Table 5.2.5**Luas Panen Tanaman Biofarmaka Menurut Kecamatan dan Jenis Tanaman di Kabupaten Purwakarta (m²), 2019 dan 2020**
Harvested Area of Medicinal Plants by Subdistrict and Kind of Plant in Purwakarta Regency (m²), 2019 and 2020

Kecamatan Subdistrict	Jahe/Ginger		Laos/Lengkuas/Galanga	
	2019	2020	2019	2020
(1)	(2)	(3)	(4)	(5)
1. Jatiluhur	6 750	6 000	6 620	5 220
2. Sukasari	-	-	-	-
3. Maniis	5 000	700	2 500	900
4. Tegalwaru	2 500	1 200	-	150
5. Plered	2 500	2 000	-	-
6. Sukatani	2 500	2 700	2 000	1 700
7. Darangdan	418	502	132	192
8. Bojong	4 500	2 500	1 500	1 000
9. Wanayasa	3 200	1 400	2 800	450
10. Kiarapedes	-	-	-	-
11. Pasawahan	12	10	-	-
12. Pondoksalam	300	-	-	-
13. Purwakarta	37	40	30	20
14. Babakancikao	590	297	245	187
15. Campaka	-	60	1 700	2 120
16. Cibatu	2 300	2 400	-	-
17. Bungursari	100	450	275	150
Kabupaten Purwakarta Purwakarta Regency	30 707	20 259	17 802	12 089

Catatan/Note: Angka Sementara (ASEM)/ Preliminary Figures

Sumber/Source: BPS, Statistik Pertanian Hortikultura SPH-TBF/BPS-Statistics Indonesia, Agricultural Statistic for Horticulture SPH-TBF

Lanjutan Tabel/Continued Table 5.2.5

Kecamatan Subdistrict	Kencur/East Indian Galangal		Kunyit/Turmeric	
	2019	2020	2019	2020
(1)	(6)	(7)	(8)	(9)
1. Jatiluhur	570	770	750	750
2. Sukasari	-	-	-	-
3. Maniis	400	1 750	10 000	4 450
4. Tegalwaru	2 000	2 000	1 500	2 000
5. Plered	800	500	-	1 000
6. Sukatani	720	1 000	1 500	1 500
7. Darangdan	111	90	214	293
8. Bojong	1 000	500	1 000	500
9. Wanayasa	2 800	1 000	2 800	850
10. Kiarapedes	-	-	-	-
11. Pasawahan	5	-	15	7
12. Pondoksalam	4	79	90	200
13. Purwakarta	4	30	110	66
14. Babakancikao	330	355	-	-
15. Campaka	400	400	1 200	600
16. Cibatu	2 500	2 400	2 500	2 400
17. Bungursari	250	250	300	200
Kabupaten Purwakarta Purwakarta Regency	11 930	11 124	21 979	14 816

Catatan/Note: ...

Sumber/Source: BPS, Statistik Pertanian Hortikultura SPH-TBF/BPS-Statistics Indonesia, Agricultural Statistic for Horticulture SPH-TBF

Tabel
Table 5.2.6**Produksi Tanaman Biofarmaka Menurut Kecamatan dan Jenis Tanaman di Kabupaten Purwakarta (kg), 2019 dan 2020*****Production of Medicinal Plants by Subdistrict and Kind of Plant in Purwakarta Regency (kg) 2019 and 2020***

Kecamatan Subdistrict	Jahe/Ginger		Laos/Lengkuas/Galanga	
	2019	2020	2019	2020
(1)	(2)	(3)	(4)	(5)
1. Jatiluhur	27 804	34 864	62 203	20 686
2. Sukasari	-	-	-	-
3. Maniis	8 450	530	5 400	1 137
4. Tegalwaru	5 500	1 800	-	300
5. Plered	600	1 150	-	-
6. Sukatani	16 370	1 573	16 830	3 540
7. Darangdan	756	880	321	462
8. Bojong	8 000	2 500	1 500	1 000
9. Wanayasa	10 510	7 450	2 088	1 630
10. Kiarapedes	-	-	-	-
11. Pasawahan	36	13	-	-
12. Pondoksalam	130	-	-	-
13. Purwakarta	227	260	208	190
14. Babakancikao	2 095	2 284	1 655	1 199
15. Campaka		45	4 500	2 000
16. Cibatuh	5 679	5 928	-	-
17. Bungursari	275	2 100	540	440
Kabupaten Purwakarta Purwakarta Regency	86 432	61 377	95 245	32 584

Catatan/Note:

Sumber/Source: BPS, Statistik Pertanian Hortikultura SPH-TBF/BPS-Statistics Indonesia, Agricultural Statistic for Horticulture SPH-TBF

Lanjutan Tabel/Continued Table 5.2.6

Kecamatan Subdistrict	Kencur/East Indian Galangal		Kunyit/Turmeric	
	2019	2020	2019	2020
(1)	(6)	(7)	(8)	(9)
1. Jatiluhur	1 516	3 237	2 932	3 457
2. Sukasari	-	-	-	-
3. Maniis	904	2 144	13 400	4 861
4. Tegalwaru	3 600	700	3 450	2 400
5. Plered	272	170	-	430
6. Sukatani	4 948	3 850	2 900	825
7. Darangdan	174	146	467	689
8. Bojong	500	250	500	500
9. Wanayasa	11 652	2 800	11 633	2 700
10. Kiarapedes	-	-	-	-
11. Pasawahan	10	-	85	10
12. Pondoksalam	19	163	200	410
13. Purwakarta	151	115	140	185
14. Babakancikao	1 890	1 612		-
15. Campaka	1 200	400	4 000	600
16. Cibatu	5 020	6 914	5 160	4 953
17. Bungursari	167	243	500	252
Kabupaten Purwakarta Purwakarta Regency	32 023	22 744	45 367	22 272

Catatan/Note:

Sumber/Source: BPS, Statistik Pertanian Hortikultura SPH-TBF/BPS-Statistics Indonesia, Agricultural Statistic for Horticulture SPH-TBF

Tabel
Table 5.2.7**Luas Panen Tanaman Biofarmaka Menurut Jenis Tanaman
di Kabupaten Purwakarta (m²), 2017- 2020**
*Harvested Area of Medicinal Plants by Kind of Plant in
Purwakarta Regency (m²), 2017-2020*

Jenis Tanaman <i>Kind of Plants</i>	2017	2018	2019	2020*
(1)	(2)	(3)	(4)	(5)
Dlingo/Dringo	-	-	-	-
Jahe	54 317	54 866	30 707	20 259
Kapulaga	752 502	161 001	571 027	335 522
Keji Beling	789	376	513	915
Kencur	23 229	31 343	11 930	11 124
Kunyit	46 003	47 369	21 979	14 816
Laos/Lengkuas	24 543	37 545	17 802	12 089
Lempuyang	-	150	450	250
Lidah Buaya	174	133	253	243
Mahkota Dewa*)	25	172	122	82
Mengkudu/Pace*)	1 495	3 248	582	557
Sambiloto	644	408	319	610
Temuireng	-	-	-	-
Temukunci	1 660	950	620	200
Temulawak	270	150	175	410

Catatan/Note: *) Untuk Luas Panen diisi dalam satuan Pohon, Angka Sementara (ASEM)/ Preliminary Figures

Sumber/Source: BPS, Statistik Pertanian Hortikultura SPH/BPS-Statistics Indonesia, Agricultural Statistic for Horticulture SPH

Tabel
Table 5.2.8

Produksi Tanaman Biofarmaka Menurut Jenis Tanaman di Kabupaten Purwakarta (kg), 2017–2020
Production of Medicinal Plants by Kind of Plant in Purwakarta Regency (kg), 2017–2020

Jenis Tanaman Kind of Plants	2017	2018	2019	2020*
(1)	(2)	(3)	(4)	(5)
Dlingo/Dringo	-	-	-	-
Jahe	99 213	81 567	86 432	61 377
Kapulaga	598 430	1 591 804	1 476 166	1 203 096
Keji Beling	2 183	1 002	613	1 095
Kencur	29 799	47 382	32 023	22 744
Kunyit	80 855	75 788	45 367	22 272
Laos/Lengkuas	32 048	99 778	95 245	32 584
Lempuyang	-	225	675	500
Lidah Buaya	175	134	1 243	1 734
Mahkota Dewa*)	480	2 634	1 704	1 471
Mengkudu/Pace*)	20 615	39 245	7 340	944
Sambiloto	518	591	522	555
Temuireng	-	-	-	-
Temukunci	3 910	2 800	4 041	470
Temulawak	363	200	720	2 733

Catatan/Note: *) Untuk Luas Panen diisi dalam satuan Pohon, Angka Sementara (ASEM)/ Preliminary Figures

Sumber/Source: BPS, Statistik Pertanian Hortikultura SPH/BPS-Statistics Indonesia, Agricultural Statistic for Horticulture SPH

Tabel
Table 5.2.9

Luas Panen Tanaman Hias Menurut Kecamatan dan Jenis Tanaman di Kabupaten Purwakarta (m²), 2018 and 2019
Harvested Area of Ornamental Plants by Subdistrict and Kind of Plant in Purwakarta Regency (m²), 2018 and 2019

Kecamatan Subdistrict	Angrek/ <i>Orchid</i>		Krisan/ <i>Chrysantemum</i>	
	2019	2020	2019	2020
(1)	(2)	(3)	(4)	(5)
1. Jatiluhur	-	-	-	-
2. Sukasari	-	-	-	-
3. Maniis	-	-	-	-
4. Tegalwaru	-	-	-	-
5. Plered	-	-	-	-
6. Sukatani	-	-	-	-
7. Darangdan	-	-	-	-
8. Bojong	-	-	-	-
9. Wanayasa	-	-	-	-
10. Kiarapedes	-	-	-	-
11. Pasawahan	-	-	-	-
12. Pondoksalam	-	-	-	-
13. Purwakarta	-	-	-	-
14. Babakancikao	-	-	-	-
15. Campaka	-	-	-	-
16. Cibatu	-	-	-	-
17. Bungursari	20	-	-	-
Kabupaten Purwakarta <i>Purwakarta Regency</i>	20	-	-	-

Catatan/Note:

Sumber/Source: BPS, Statistik Pertanian Hortikultura SPH-TH/BPS-Statistics Indonesia, *Agricultural Statistik for Horticulture SPH-TH*

Lanjutan Tabel/Continued Table 5.2.9

Kecamatan Subdistrict	Mawar/Rose		Sedap Malam/Tuberose	
	2019	2020	2019	2020
(1)	(6)	(7)	(8)	(9)
1. Jatiluhur	-	-	-	-
2. Sukasari	-	-	-	-
3. Maniis	-	-	-	-
4. Tegalwaru	-	-	-	-
5. Plered	-	-	-	-
6. Sukatani	-	1	-	-
7. Darangdan	-	-	-	-
8. Bojong	110 000	20 000	-	-
9. Wanayasa	-	-	-	-
10. Kiarapedes	-	-	-	-
11. Pasawahan	-	-	-	-
12. Pondoksalam	-	-	-	-
13. Purwakarta	-	-	-	-
14. Babakancikao	-	-	-	-
15. Campaka	-	-	-	-
16. Cibatu	-	-	-	-
17. Bungursari	-	-	-	-
Kabupaten Purwakarta Purwakarta Regency	110 021	20 001	-	-

Catatan/Note:

Sumber/Source: BPS, Statistik Pertanian Hortikultura SPH-TH/BPS-Statistics Indonesia, Agricultural Statistik for Horticulture SPH-TH

Tabel
Table 5.2.10**Produksi Tanaman Hias Menurut Kecamatan dan Jenis Tanaman di Kabupaten Purwakarta (tangkai), 2018 and 2019**
Production of Ornamental Plants by Subdistrict and Kind of Plant in Purwakarta Regency (stalks), 2018 and 2019

Kecamatan Subdistrict	Anggrek/ <i>Orchid</i>		Krisan/ <i>Chrysantemum</i>	
	2019	2020	2019	2020
(1)	(2)	(3)	(4)	(5)
1. Jatiluhur	-	-	-	-
2. Sukasari	-	-	-	-
3. Maniis	-	-	-	-
4. Tegalwaru	-	-	-	-
5. Plered	-	-	-	-
6. Sukatani	-	-	-	-
7. Darangdan	-	-	-	-
8. Bojong	-	-	-	-
9. Wanayasa	-	-	-	-
10. Kiarapedes	-	-	-	-
11. Pasawahan	-	-	-	-
12. Pondoksalam	-	-	-	-
13. Purwakarta	-	-	-	-
14. Babakancikao	-	-	-	-
15. Campaka	-	-	-	-
16. Cibatu	-	-	-	-
17. Bungursari	22	-	-	-
Kabupaten Purwakarta <i>Purwakarta Regency</i>	22	-	-	-

Catatan/*Note*:Sumber/*Source*: BPS, Statistik Pertanian Hortikultura SPH-TH/*BPS-Statistics Indonesia, Agricultural Statistik for Horticulture SPH-TH*

Lanjutan Tabel/*Continued Table* 5.2.10

Kecamatan <i>Subdistrict</i>	Mawar/Rose		Sedap Malam/Tuberose	
	2019	2020	2019	2020
(1)	(6)	(7)	(8)	(9)
1. Jatiluhur	-	-	-	-
2. Sukasari	-	-	-	-
3. Maniis	-	-	-	-
4. Tegalwaru	-	-	-	-
5. Plered	-	-	-	-
6. Sukatani	21	9	-	-
7. Darangdan	-	-	-	-
8. Bojong	110 000	80 000	-	-
9. Wanayasa	-	-	-	-
10. Kiarapedes	-	-	-	-
11. Pasawahan	-	-	-	-
12. Pondoksalam	-	-	-	-
13. Purwakarta	-	-	-	-
14. Babakancikao	-	-	-	-
15. Campaka	-	-	-	-
16. Cibatu	-	-	-	-
17. Bungursari	-	-	-	-
Kabupaten Purwakarta <i>Purwakarta Regency</i>	110 021	80 009	-	-

Catatan/*Note*:

Sumber/*Source*: BPS, Statistik Pertanian Hortikultura SPH-TH/*BPS-Statistics Indonesia, Agricultural Statistik for Horticulture SPH-TH*

Tabel
Table 5.2.11

**Luas Panen Tanaman Hias Menurut Jenis Tanaman di
Kabupaten Purwakarta (m²), 2017–2020**
*Harvested Area of Ornamental Plants by Kind of Plant in
Purwakarta Regency (m²), 2017–2020*

Jenis Tanaman <i>Kind of Plants</i>	2017	2018	2019	2020
(1)	(2)	(3)	(4)	(5)
Adenium (Kamboja Jepang)	113	70	-	28
Aglaonema (Sri Rejeki)	22	118	26	28
Anggrek	704	1 918	20	-
Anthurium Bunga	42	31	5	-
Anthurium Daun	20	20	-	-
Caladium (Keladi Hias)	-	-	-	-
Euphorbia	-	-	-	10
Gerbera (Herbras)	-	-	-	-
Heliconia (Pisang-Pisangan)	6	-	-	-
Ixora (Soka)	111	124	5	31
Krisan	1 000	3 000	-	-
Mawar	1 582	33 551	30 002	20 001
Melati	149	96	6	6
Pakis	-	-	-	-
Palem*)	126	500	7	11
Sansevieria (Pedang-Pedangan)	163	110	-	15
Sedap Malam	2 500	4 500	-	-

Catatan/Note: *) Untuk Luas Panen diisi dalam satuan Pohon

Sumber/Source: BPS, Statistik Pertanian Hortikultura SPH-TH/BPS-Statistics Indonesia, Agricultural Statistik for Horticulture SPH-TH

Tabel 5.2.12 **Produksi Tanaman Hias Menurut Jenis Tanaman di Kabupaten Purwakarta (tangkai), 2017–2020**
Table 5.2.12 **Production of Ornamental Plants by Kind of Plant in Purwakarta Regency (stalks), 2017–2020**

Jenis Tanaman Kind of Plants	2017	2018	2019	2020
(1)	(2)	(3)	(4)	(5)
Adenium (Kamboja Jepang)	130	310	-	304
Aglaonema (Sri Rejeki)	22	345	30	84
Anggrek	705	6 643	22	-
Anthurium Bunga	105	31	7	-
Anthurium Daun	20	20	-	-
Caladium (Keladi Hlas)	-	-	-	-
Euphorbia	-	-	-	-
Gerbera (Herbras)	-	-	-	-
Heliconia (Pisang-Pisangan)	21	-	-	-
Ixora (Soka)	178	3 332	18	756
Krisan	1 500	3 000	-	-
Mawar	2 806	33 761	110 021	80 009
Melati	276	159	16	125
Pakis	-	-	-	-
Palem*)	127	541	11	25
Sansevieria (Pedang-Pedangan)	173	482	-	75
Sedap Malam	2 500	4 500	-	-

Catatan/Note: *) Untuk Luas Panen diisi dalam satuan Pohon

Sumber/Source: BPS, Statistik Pertanian Hortikultura SPH-TH/BPS-Statistics Indonesia, Agricultural Statistik for Horticulture SPH-TH

Tabel
Table 5.2.13

Produksi Buah-buahan Menurut Kecamatan dan Jenis Tanaman di Kabupaten Purwakarta (kuintal), 2019 and 2020

Production of Fruits by Subdistrict and Kind of Plant in Purwakarta Regency (kuintal), 2019 and 2020

Kecamatan Subdistrict	Mangga/Mango		Durian/Durian	
	2019	2020	2019	2020
(1)	(2)	(3)	(4)	(5)
1. Jatiluhur	2 921	889	-	130
2. Sukasari	1 000	1 000	320	320
3. Maniis	8 220	6 965	200	40
4. Tegalwaru	140	47	-	171
5. Plered	990	1 030	107	321
6. Sukatani	10 533	8 740	862	920
7. Darangdan	242	-	86	387
8. Bojong	282	284	3 026	3 292
9. Wanayasa	797	985	1 449	40
10. Kiarapedes	-	-	-	-
11. Pasawahan	1 276	1 439	432	201
12. Pondoksalam	855	2 210	2 609	25 190
13. Purwakarta	142	821	50	45
14. Babakancikao	8 190	6 532	530	415
15. Campaka	1 306	814	70	135
16. Cibatu	435	834	-	-
17. Bungursari	2 129	520	1 504	324
Kabupaten Purwakarta <i>Purwakarta Regency</i>	39 458	33 110	11 245	31 931

Catatan/Note: Angka Sementara (ASEM)/Preliminary figures

Sumber/Source: BPS, Statistik Pertanian Hortikultura SPH-BST/BPS-Statistics Indonesia, Agricultural Statistic for Horticulture SPH-BST

Lanjutan Tabel/Continued Table 5.2.13

Kecamatan Subdistrict	Jeruk/Orange		Pisang/Banana	
	2019	2020	2019	2020
(1)	(6)	(7)	(8)	(9)
1. Jatiluhur	-	-	3 899	8 718
2. Sukasari	520	80	180 000	180 000
3. Maniis	76	41	4 250	14 192
4. Tegalwaru	369	145	19 546	111 810
5. Plered	123	4	1 360	1 890
6. Sukatani	428	132	9 004	26 876
7. Darangdan	56	-	25 839	38 309
8. Bojong	98	-	700 455	1 051 080
9. Wanayasa	160	429	25 135	81 540
10. Kiarapedes	-	-	72 323	57 102
11. Pasawahan	7	3	1 492	3 309
12. Pondoksalam	60	-	10 536	32 859
13. Purwakarta	150	19	37 331	20 227
14. Babakancikao	119	-	22 868	25 021
15. Campaka	33	375	998	8 458
16. Cibatu	-	-	74 954	67 400
17. Bungursari	186	139	5 943	3 289
Kabupaten Purwakarta <i>Purwakarta Regency</i>	2 385	1 367	1 195 933	1 732 080

Catatan/Note:

Sumber/Source: BPS, Statistik Pertanian Hortikultura SPH-BST/BPS-Statistics Indonesia, Agricultural Statistic for Horticulture SPH-BST

Lanjutan Tabel/*Continued Table* 5.2.13

Kecamatan Subdistrict	Pepaya/Papaya		Salak/Salacca	
	2019	2020	2019	2020
(1)	(10)	(11)	(12)	(13)
1. Jatiluhur	-	-	-	-
2. Sukasari	431	440	-	-
3. Maniis	32	2 220	-	-
4. Tegalwaru	275	210	8	114
5. Plered	140	82	-	-
6. Sukatani	599	656	21	28
7. Darangdan	372	124	160	1 572
8. Bojong	101	318	192	184
9. Wanayasa	1 391	4 430	26	896
10. Kiarapedes	-	-	341	-
11. Pasawahan	89	157	-	-
12. Pondoksalam	143	721	41	54
13. Purwakarta	691	608	-	-
14. Babakancikao	348	356	-	-
15. Campaka	61	51	-	-
16. Cibatu	185	1 008	-	-
17. Bungursari	93	265	-	-
Kabupaten Purwakarta Purwakarta Regency	4 951	11 646	789	2 848

Catatan/Note:

Sumber/Source: BPS, Statistik Pertanian Hortikultura SPH-BST/BPS-Statistics Indonesia, Agricultural Statistic for Horticulture SPH-BST

Tabel
Table 5.2.14

Produksi Buah–Buahan dan Sayuran Tahunan Menurut Jenis Tanaman di Kabupaten Purwakarta (Kuintal), 2017–2020

Production of Annual Fruits and Vegetables by Kind of Plant in Purwakarta Regency (Kuintal), 2017–2020

Jenis Tanaman Kind of Plants	2017	2018	2019	2020
(1)	(2)	(3)	(4)	(5)
Alpukat	3 046	2 484	2 484	5 322
Anggur	-	-	-	-
Apel	-	-	-	-
Belimbing	1 230	945	945	1 409
Duku/Langsat/Kokosan	690	412	412	1 015
Durian	11 070	11 245	11 245	31 931
Jambu Air	3 376	2 230	2 230	4 796
Jambu Biji	7 021	5 252	5 252	17 088
Jengkol	9 545	7 933	7 933	12 174
Jeruk Besar	624	763	763	1 367
Jeruk Siam/Keprok	1 965	1 622	1 622	3 782
Mangga	30 268	39 458	39 458	33 110
Manggis	41 001	44 515	44 515	84 517
Markisa/Konyal	16	-	-	-
Melinjo	12 432	9 978	9 978	28 034
Nangka/Cempedak	7 650	10 377	10 377	9 849
Nenas*)	661	590	590	548

Catatan/Note: *) Untuk Jumlah Tanaman diisi dalam satuan Rumpun

Sumber/Source: BPS, Statistik Pertanian Hortikultura SPH-BST/BPS-Statistics Indonesia, Agricultural Statistic for Horticulture SPH-BST

Lanjutan Tabel/*Continued Table* 5.2.14

Jenis Tanaman <i>Kind of Plants</i>	2017	2018	2019	2020
(1)	(2)	(3)	(4)	(5)
Pepaya	5 313	4 524	4 951	11 646
Petai	49 184	36 364	36 050	41 716
Pisang*)	1 206 140	1 103 821	1 195 933	1 732 080
Rambutan	105 426	101 737	59 652	103 885
Salak*)	917	654	789	2 848
Sawo	3 913	2 259	2 893	7 221
Sirsak	2 917	2 209	2 392	2 311
Sukun	5 642	5 035	5 971	6 606

Catatan/Note: *) Untuk Jumlah Tanaman diisi dalam satuan Rumpun

Sumber/Source: BPS, Statistik Pertanian Hortikultura SPH-BST/BPS-Statistics Indonesia, *Agricultural Statistic for Horticulture SPH-BST*

**5.3 PERKEBUNAN
ESTATE CROPS**

Tabel 5.3.1 Luas Areal Tanaman Perkebunan Menurut Kecamatan dan Jenis Tanaman di Kabupaten Purwakarta (ha), 2019 dan 2020
Planted Area of Estate Crops by Subdistrict and Type of Crops in Purwakarta Regency (ha), 2019 dan 2020

Kecamatan Subdistrict	Kelapa Sawit/Oil Palm		Kelapa/Coconut	
	2019	2020	2019	2020
(1)	(2)	(3)	(4)	(5)
1. Jatiluhur	-	-	0.50	-
2. Sukasari	-	-	-	-
3. Maniis	-	-	-	-
4. Tegalwaru	-	-	-	-
5. Plered	-	-	-	2.00
6. Sukatani	-	-	0.50	-
7. Darangdan	-	-	-	-
8. Bojong	-	-	-	-
9. Wanayasa	-	-	0.50	-
10. Kiarapedes	-	-	-	0.20
11. Pasawahan	-	-	-	-
12. Pondoksalam	-	-	0.40	-
13. Purwakarta	-	-	-	-
14. Babakancikao	-	-	-	-
15. Campaka	-	-	0.40	-
16. Cibatu	-	-	-	-
17. Bungursari	-	-	-	-
Kabupaten Purwakarta Purwakarta Regency	-	-	2,30	2,20

Lanjutan Tabel/*Continued Table* 5.3.1

Kecamatan Subdistrict	Karet/Rubber		Kopi/Coffee	
	2019	2020	2019	2020
(1)	(6)	(7)	(8)	(9)
1. Jatiluhur	-	-	-	-
2. Sukasari	-	-	1.00	-
3. Maniis	-	-	-	-
4. Tegalwaru	-	-	0.50	-
5. Plered	-	-	-	-
6. Sukatani	-	-	1.00	-
7. Darangdan	-	-	-	21.00
8. Bojong	-	-	-	36.00
9. Wanayasa	-	-	0.60	-
10. Kiarapedes	-	-	-	244.00
11. Pasawahan	-	-	-	-
12. Pondoksalam	-	-	0.50	-
13. Purwakarta	-	-	-	-
14. Babakancikao	-	-	-	-
15. Campaka	-	-	-	-
16. Cibatu	-	-	-	100.00
17. Bungursari	-	-	-	-
Kabupaten Purwakarta <i>Purwakarta Regency</i>	-	-	3,60	401,00

Lanjutan Tabel/*Continued Table 5.3.1*

Kecamatan <i>Subdistrict</i>	Kakao/ <i>Cocoa</i>		Tebu/ <i>Sugar cane</i>	
	2019	2020	2019	2020
(1)	(10)	(11)	(12)	(13)
1. Jatiluhur	-	-	-	-
2. Sukasari	-	-	-	-
3. Maniis	-	-	-	-
4. Tegalwaru	-	-	-	-
5. Plered	-	-	-	-
6. Sukatani	-	-	-	-
7. Darangdan	-	-	-	-
8. Bojong	-	-	-	-
9. Wanayasa	-	-	-	-
10. Kiarapedes	-	-	-	-
11. Pasawahan	-	-	-	-
12. Pondoksalam	-	-	-	-
13. Purwakarta	-	-	-	-
14. Babakancikao	-	-	-	-
15. Campaka	-	-	-	-
16. Cibatu	-	-	-	-
17. Bungursari	-	-	-	-
Kabupaten Purwakarta <i>Purwakarta Regency</i>	-	-	-	-

Lanjutan Tabel/*Continued Table* 5.3.1

Kecamatan Subdistrict	Teh/Tea		Tembakau/Tobacco	
	2019	2020	2019	2020
(1)	(14)	(15)	(16)	(17)
1. Jatiluhur	-	-	-	-
2. Sukasari	-	-	-	-
3. Maniis	-	-	-	-
4. Tegalwaru	-	-	-	-
5. Plered	-	-	-	-
6. Sukatani	-	-	-	-
7. Darangdan	3.50	-	-	-
8. Bojong	1.00	-	-	-
9. Wanayasa	2.00	-	-	-
10. Kiarapedes	2.50	10.00	-	-
11. Pasawahan	-	-	-	-
12. Pondoksalam	-	-	-	-
13. Purwakarta	-	-	-	-
14. Babakancikao	-	-	-	-
15. Campaka	-	-	-	-
16. Cibatu	-	-	-	-
17. Bungursari	-	-	-	-
Kabupaten Purwakarta <i>Purwakarta Regency</i>	9	10	-	-

Catatan/Note: ...

Sumber/Source: Dinas Pangan dan Pertanian Kabupaten Purwakarta / *Purwakarta Regency Food and Agriculture Service*

Tabel
Table 5.3.2

Produksi Perkebunan Menurut Kecamatan dan Jenis Tanaman di Kabupaten Purwakarta (ton), 2019 dan 2020
Production of Estate by Subdistrict and Type of Crops in Purwakarta Regency (ton), 2019 and 2020

Kecamatan Subdistrict	Kelapa Sawit/Oil Palm		Kelapa/Coconut	
	2019	2020	2019	2020
(1)	(2)	(3)	(4)	(5)
1. Jatiluhur	-	-	46.32	34.60
2. Sukasari	-	-	40.55	40.55
3. Maniis	-	-	74.14	74.14
4. Tegalwaru	-	-	84.78	82.98
5. Plered	-	-	78.15	72.36
6. Sukatani	-	-	23.00	22.55
7. Darangdan	-	-	27.74	27.74
8. Bojong	-	-	79.68	78.78
9. Wanayasa	-	-	91.50	92.00
10. Kiarapedes	-	-	48.81	48.81
11. Pasawahan	-	-	110.72	110.58
12. Pondoksalam	-	-	62.95	62.95
13. Purwakarta	-	-	48.89	48.89
14. Babakancikao	-	-	32.64	63.14
15. Campaka	-	-	15.59	15.59
16. Cibatu	-	-	13.53	9.02
17. Bungursari	-	-	8.40	7.49
Kabupaten Purwakarta <i>Purwakarta Regency</i>	-	-	887,36	829,17

Lanjutan Tabel/*Continued Table* 5.3.2

Kecamatan Subdistrict	Karet/Rubber		Kopi/Coffee	
	2019	2020	2019	2020
(1)	(6)	(7)	(8)	(9)
1. Jatiluhur	8,37	-	3.45	3.45
2. Sukasari	31,84	-	11.78	11.78
3. Maniis	575,80	-	4.44	4.44
4. Tegalwaru	-	-	7.28	7.28
5. Plered	3,43	-	3.58	3.58
6. Sukatani	-	-	1.85	0.86
7. Darangdan	8,23	-	10.68	10.68
8. Bojong	-	-	19.47	19.47
9. Wanayasa	-	-	21.32	23.18
10. Kiarapedes	-	-	79.15	79.15
11. Pasawahan	-	-	9.80	9.80
12. Pondoksalam	-	-	6.46	6.46
13. Purwakarta	-	-	0.93	0.93
14. Babakancikao	-	-	1.76	1.06
15. Campaka	-	-	0.70	0.70
16. Cibatu	-	-	3.81	1.99
17. Bungursari	-	-	3.31	2.65
Kabupaten Purwakarta <i>Purwakarta Regency</i>	627,67	-	189,77	187,46

Lanjutan Tabel/*Continued Table* 5.3.2

Kecamatan <i>Subdistrict</i>	Kakao/ <i>Cocoa</i>		Tebu/ <i>Sugar cane</i>	
	2019	2020	2019	2020
(1)	(10)	(11)	(12)	(13)
1. Jatiluhur	-	-	-	-
2. Sukasari	-	-	-	-
3. Maniis	-	-	-	-
4. Tegalwaru	-	-	-	-
5. Plered	-	-	-	-
6. Sukatani	-	-	-	-
7. Darangdan	-	-	-	-
8. Bojong	-	-	-	-
9. Wanayasa	-	-	-	-
10. Kiarapedes	-	-	-	-
11. Pasawahan	-	-	-	-
12. Pondoksalam	-	-	-	-
13. Purwakarta	-	-	-	-
14. Babakancikao	-	-	-	-
15. Campaka	-	-	-	-
16. Cibatu	-	-	-	-
17. Bungursari	-	-	-	-
Kabupaten Purwakarta <i>Purwakarta Regency</i>	-	-	-	-

Lanjutan Tabel/*Continued Table* 5.3.2

Kecamatan <i>Subdistrict</i>	Teh/ <i>Tea</i>		Tembakau/ <i>Tobacco</i>	
	2019	2020	2019	2020
(1)	(14)	(15)	(16)	(17)
1. Jatiluhur	-	-	-	-
2. Sukasari	-	-	-	-
3. Maniis	-	-	-	-
4. Tegalwaru	-	-	-	-
5. Plered	9,19	5,43	-	-
6. Sukatani	-	-	-	-
7. Darangdan	1 261	1 510	-	-
8. Bojong	2 175,34	2 175,34	-	-
9. Wanayasa	509,40	509,40	-	-
10. Kiarapedes	658,47	658,47	-	-
11. Pasawahan	-	-	-	-
12. Pondoksalam	103,75	96,18	-	-
13. Purwakarta	-	-	-	-
14. Babakancikao	-	-	-	-
15. Campaka	-	-	-	-
16. Cibatu	-	-	-	-
17. Bungursari	-	-	-	-
Kabupaten Purwakarta <i>Purwakarta Regency</i>	4 717,15	4 954,82	-	-

Catatan/*Note*: ...Sumber/*Source*: Dinas Pangan dan Pertanian Kabupaten Purwakarta / *Purwakarta Regency Food and Agriculture Service*

**5.4 PETERNAKAN DAN PERIKANAN
LIVESTOCK AND FISHERY**

Tabel 5.4.1 Banyaknya Ternak Besar menurut Kecamatan dan Jenis Ternak di Kabupaten Purwakarta, 2020 (Ekor)
Number of Large Livestock by District and Type of Livestock in Purwakarta Regency, 2020 (Tail)

Kecamatan Subdistrict	Sapi Potong Beef Cattle			Sapi Perah Dairy Cows		
	Jantan Male	Betina Female	Jumlah Total	Jantan Male	Betina Female	Jumlah Total
(1)	(2)	(3)	(4)	(5)	(6)	(7)
1. Jatiluhur	240	243	483	-	-	-
2. Sukasari	357	361	718	-	-	-
3. Maniis	52	53	105	-	-	-
4. Tegalwaru	392	396	788	-	-	-
5. Plered	164	166	330	-	-	-
6. Sukatani	241	244	485	-	-	-
7. Darangdan	2 124	2 148	4 273	-	-	-
8. Bojong	1 156	1 169	2 325	4	16	20
9. Wanayasa	112	113	225	-	-	-
10. Kiarapedes	127	128	254	-	-	-
11. Pasawahan	221	223	444	-	-	-
12. Pondoksalam	115	116	231	-	-	-
13. Purwakarta	171	173	344	-	-	-
14. Babakancikao	306	310	616	-	-	-
15. Campaka	385	390	775	-	-	-
16. Cibatu	345	348	693	-	-	-
17. Bungursari	233	235	468	-	-	-
Kabupaten Purwakarta Purwakarta Regency	6 741	6 817	13 558	4	16	20

Lanjutan Tabel/Continued Table 5.4.1

Kecamatan Subdistrict	Kerbau Buffalo			Kuda Horse		
	Jantan Male	Betina Female	Jumlah Total	Jantan Male	Betina Female	Jumlah Total
(1)	(2)	(3)	(4)	(5)	(6)	(7)
1. Jatiluhur	266	539	805	-	-	-
2. Sukasari	191	386	577	-	-	-
3. Maniis	476	966	1 442	-	-	-
4. Tegalwaru	302	612	914	-	-	-
5. Plered	268	544	812	40	36	76
6. Sukatani	354	718	1 072	4	4	8
7. Darangdan	249	504	753	-	-	-
8. Bojong	309	627	936	-	-	-
9. Wanayasa	269	546	816	7	7	14
10. Kiarapedes	289	586	875	-	-	-
11. Pasawahan	238	482	720	-	-	-
12. Pondoksalam	331	670	1 001	-	-	-
13. Purwakarta	85	172	257	14	13	27
14. Babakancikao	697	1 414	2 111	-	-	-
15. Campaka	51	102	153	-	-	-
16. Cibatuh	248	503	751	-	-	-
17. Bungursari	83	168	251	-	-	-
Kabupaten Purwakarta Purwakarta Regency	4 704	9 540	14 244	65	60	125

Catatan/Note:

Sumber/Source: Dinas Peternakan dan Perikanan Kabupaten Purwakarta / Department of Animal Husbandry and Fisheries, Purwakarta Regency

Tabel
Table 5.4.2

Banyaknya Ternak Kecil menurut Kecamatan dan Jenis Ternak di Kabupaten Purwakarta, 2020 (Ekor)
Number of Small Livestock by District and Type of Livestock in Purwakarta Regency, 2020 (Tail)

Kecamatan Subdistrict	D o m b a Sheep			Kambing Goat		
	Jantan Male	Betina Female	Jumlah Total	Jantan Male	Betina Female	Jumlah Total
(1)	(2)	(3)	(4)	(5)	(6)	(7)
1. Jatiluhur	101 928	168 725	270 653	8 130	15 132	23 262
2. Sukasari	67 759	112 165	179 924	6 112	11 377	17 489
3. Maniis	175 170	289 966	465 137	20 181	37 561	57 742
4. Tegalwaru	118 154	195 585	313 740	7 890	14 684	22 574
5. Plered	148 953	246 567	395 520	12 066	22 457	34 523
6. Sukatani	118 511	196 176	314 687	13 316	24 784	38 100
7. Darangdan	144 805	239 701	384 506	12 978	24 155	37 133
8. Bojong	230 551	381 640	612 191	5 997	11 161	17 157
9. Wanayasa	133 330	220 705	354 035	5 955	11 084	17 039
10. Kiarapedes	125 800	208 242	334 042	7 911	14 725	22 636
11. Pasawahan	94 988	157 238	252 226	4 600	8 561	13 161
12. Pondoksalam	79 197	131 097	210 294	4 307	8 016	12 322
13. Purwakarta	85 044	140 777	225 821	4 464	8 309	12 773
14. Babakancikao	118 078	195 459	313 536	9 644	17 950	27 594
15. Campaka	99 015	163 903	262 918	4 569	8 505	13 074
16. Cibatu	95 158	157 518	252 676	7 627	14 195	21 822
17. Bungursari	78 053	129 204	207 257	4 038	7 515	11 553
Kabupaten Purwakarta <i>Purwakarta Regency</i>	2 014 494	3 334 668	5 349 162	139 784	260 170	399 954

Tabel
Table 5.4.3**Banyaknya Ternak Unggas menurut Kecamatan dan Jenis Ternak di Kabupaten Purwakarta, 2020 (Ekor)**
Number of Poultry by Regency and Type of Livestock in Purwakarta Regency, 2020 (Tail)

Kecamatan Subdistrict	Ayam Buras Free Range Chicken	Ayam Ras Chicken		Itik Duck
		Pedaging Broiler	Petelur Laying Chicken	
(1)	(2)	(3)	(4)	(5)
1. Jatiluhur	65 795	-	-	34 440
2. Sukasari	45 571	-	-	3 394
3. Maniis	72 172	-	-	30 267
4. Tegalwaru	109 840	-	-	137 249
5. Plered	200 529	-	-	113 534
6. Sukatani	289 947	252 880	-	279 698
7. Darangdan	88 046	465 222	-	419 548
8. Bojong	87 244	5 309 254	-	-
9. Wanayasa	59 112	1 315 293	-	9 044
10. Kiarapedes	70 964	479 582	161 914	1 309
11. Pasawahan	49 701	-	-	128 940
12. Pondoksalam	51 056	-	-	16 188
13. Purwakarta	50 931	278 090	-	43 469
14. Babakancikao	82 149	-	-	-
15. Campaka	61 901	256 871	-	29 288
16. Cibatuh	68 364	-	-	4 275
17. Bungursari	48 861	-	-	-
Kabupaten Purwakarta Purwakarta Regency	718 329	8 104 313	161 194	652 062

Catatan/Note:

Sumber/Source: Dinas Peternakan dan Perikanan Kabupaten Purwakarta / Department of Animal Husbandry and Fisheries, Purwakarta Regency

Tabel
Table 5.4.4

Banyaknya Ternak Besar dan Kecil yang dipotong menurut Kecamatan dan Status Tempat Pemotongan di Kabupaten Purwakarta, 2020 (Ekor)
Number of Large and Small Livestock which are slaughtered according to District and Slaughtering Status in Purwakarta Regency, 2020 (Tails)

Kecamatan Subdistrict	Kerbau Buffalo				Sapi Cow			Jumlah Total
	RPH Pemerintah Government RPH	RPH Swasta Private RPH	Luar RPH Outside RPH	Jumlah Total	RPH Pemerintah Government RPH	RPH Swasta Private RPH	Luar RPH Outside RPH	
(1)	(2)	(3)	(4)	(5)	(6)	(7)	(8)	(9)
1. Jatiluhur	-	-	-	15	-	-	15	15
2. Sukasari	-	2	2	29	-	-	29	29
3. Maniis	-	3	3	673	-	-	673	673
4. Tegalwaru	-	-	-	98	-	-	98	98
5. Plered	-	-	-	39	-	-	39	39
6. Sukatani	-	-	-	73	-	-	73	73
7. Darangdan	-	11	11	150	-	-	150	150
8. Bojong	-	-	-	155	-	-	155	155
9. Wanayasa	-	1	1	18	-	-	18	18
10. Kiarapedes	-	3	3	68	-	-	68	68
11. Pasawahan	-	1	1	52	-	-	52	52
12. Pondoksalam	-	1	1	117	-	-	117	117
13. Purwakarta	-	-	-	3 733	3 720	-	13	3 733
14. Babakancikao	-	-	-	48	-	-	48	48
15. Campaka	-	-	-	140	-	-	140	140
16. Cibatu	-	5	5	85	-	-	85	85
17. Bungursari	-	-	-	11	-	-	11	11
Kabupaten Purwakarta Purwakarta Regency	-	27	27	5 504	3 720	-	857	5 504

Lanjutan Tabel/Continued Table 5.4.4

Kecamatan Subdistrict	Kambing Sheep				Domba Goat			
	RPH Pemerintah Government RPH	RPH Swasta Private RPH	Luar RPH Outside RPH	Jumlah Total	RPH Pemerintah Government RPH	RPH Swasta Private RPH	Luar RPH Outside RPH	Jumlah Total
(1)	(2)	(3)	(4)	(5)	(6)	(7)	(8)	(9)
1. Jatiluhur	-	-	1	1	-	-	1 916	1 916
2. Sukasari	-	-	10	10	-	-	1 919	1 919
3. Maniis	-	-	17	17	-	-	2 464	2 464
4. Tegalwaru	-	-	42	42	-	-	5 147	5 147
5. Plered	-	-	1	1	-	-	5 064	5 064
6. Sukatani	-	-	-	-	-	-	1 257	1 257
7. Darangdan	-	-	-	-	-	-	1 140	1 140
8. Bojong	-	-	5	5	-	-	3 461	3 461
9. Wanayasa	-	-	2	2	-	-	1 541	1 541
10. Kiarapedes	-	-	29	29	-	-	1 760	1 760
11. Pasawahan	-	-	5	5	-	-	2 452	2 452
12. Pondoksalam	-	-	519	519	-	-	6 327	6 327
13. Purwakarta	-	-	17	17	-	-	2 165	2 165
14. Babakancikao	-	-	-	-	-	-	3 401	3 401
15. Campaka	-	-	5	5	-	-	1 731	1 731
16. Cibatuh	-	-	5	5	-	-	1 408	1 408
17. Bungursari	-	-	2	2	-	-	1 275	1 275
Kabupaten Purwakarta Purwakarta Regency	-	-	589	589	-	-	26 661	26 661

Catatan/Note:

Sumber/Source: Dinas Peternakan dan Perikanan Kabupaten Purwakarta / Department of Animal Husbandry and Fisheries, Purwakarta Regency

Tabel
Table 5.4.5

Produksi Daging Unggas menurut Kecamatan dan Jenis Ternak di Kabupaten Purwakarta, 2020 (Kg)
Poultry Meat Production by District and Type of Livestock in Purwakarta Regency, 2020 (Kg)

Kecamatan Subdistrict	Ayam Buras Free Range Chicken	Ayam Ras Chicken		Itik Duck
		Pedaging Broiler	Petelur Laying Chicken	
(1)	(2)	(3)	(4)	(5)
1. Jatiluhur	57 890	-	-	22 706
2. Sukasari	40 096	-	-	2 238
3. Maniis	63 502	-	-	19 955
4. Tegalwaru	96 645	-	-	90 489
5. Plered	176 439	-	-	74 854
6. Sukatani	255 115	1 028 527	-	184 407
7. Darangdan	77 468	1 892 172	-	276 610
8. Bojong	76 763	21 594 056	-	-
9. Wanayasa	52 011	5 349 625	-	5 963
10. Kiarapedes	62 439	1 950 578	110 276	863
11. Pasawahan	43 730	-	-	85 011
12. Pondoksalam	44 923	-	-	10 673
13. Purwakarta	44 812	1 131 062	-	28 659
14. Babakancikao	72 280	-	-	-
15. Campaka	54 465	1 044 758	-	19 310
16. Cibatu	60 151	-	-	2 819
17. Bungursari	42 991	-	-	-
Kabupaten Purwakarta <i>Purwakarta Regency</i>	1 321 720	33 990 778	110 276	824 557

Catatan/Note:

Sumber/Source: Dinas Peternakan dan Perikanan Kabupaten Purwakarta / Department of Animal Husbandry and Fisheries, Purwakarta Regency

Tabel
Table 5.4.6

Produksi Daging Ternak Besar dan Kecil menurut Kecamatan dan Jenis Ternak di Kabupaten Purwakarta, 2020 (Kg)
Large and Small Livestock Meat Production by District and Type of Livestock in Purwakarta Regency, 2020 (Kg)

Kecamatan Subdistrict	Sapi Cow	Kerbau Buffallo	Kambing Goat	Domba Sheep
(1)	(2)	(3)	(4)	(5)
1. Jatiluhur	1 447	-	52	240 577
2. Sukasari	2 797	686	524	240 927
3. Maniis	64 913	1 029	892	309 380
4. Tegalwaru	9 452	-	2 203	646 271
5. Plered	3 762	-	52	635 862
6. Sukatani	7 041	-	-	157 856
7. Darangdan	14 468	3 773	-	143 192
8. Bojong	14 950	-	262	434 527
9. Wanayasa	1 736	343	105	193 466
10. Kiarapedes	6 559	1 029	1 521	220 963
11. Pasawahan	5 016	343	262	307 878
12. Pondoksalam	11 285	343	27 221	794 419
13. Purwakarta	360 059	-	892	271 842
14. Babakancikao	4 630	-	-	427 047
15. Campaka	13 503	-	262	217 371
16. Cibatu	8 198	1 715	262	176 789
17. Bungursari	1 061	-	105	160 089
Kabupaten Purwakarta Purwakarta Regency	530 877	9 261	34 617	5 578 456

Catatan/Note:

Sumber/Source: Dinas Peternakan dan Perikanan Kabupaten Purwakarta / Department of Animal Husbandry and Fisheries, Purwakarta Regency

Tabel
Table 5.4.7

**Produksi Kulit dan Susu menurut Kecamatan
di Kabupaten Purwakarta, 2020**
*Skin and Milk Production by District in Purwakarta Regency,
2020*

Kecamatan Subdistrict	Kulit (Lembar) Leather (Sheet)				Susu (Liter) Milk Liter
	Sapi Cow	Kerbau Buffalo	Kambing Goat	Domba Sheep	
(1)	(2)	(3)	(4)	(5)	(6)
1. Jatiluhur	15	-	1	1 916	-
2. Sukasari	29	2	10	1 919	-
3. Maniis	673	3	17	2 464	-
4. Tegalwaru	98	-	42	5 147	-
5. Plered	39	-	1	5 064	-
6. Sukatani	73	-	-	1 257	-
7. Darangdan	150	11	-	1 140	-
8. Bojong	155	-	5	3 461	411 591
9. Wanayasa	18	1	2	1 541	-
10. Kiarapedes	68	3	29	1 760	-
11. Pasawahan	52	1	5	2 452	-
12. Pondoksalam	117	1	519	6 327	-
13. Purwakarta	3 733	-	17	2 165	-
14. Babakancikao	48	-	-	3 401	-
15. Campaka	140	-	5	1 731	-
16. Cibatu	85	5	5	1 408	-
17. Bungursari	11	-	2	1 275	-
Kabupaten Purwakarta Purwakarta Regency	5 504	27	660	44 429	411.591

Catatan/Note:

Sumber/Source: Dinas Peternakan dan Perikanan Kabupaten Purwakarta / Department of Animal Husbandry and Fisheries, Purwakarta Regency

Tabel
Table 5.4.8**Banyaknya Rumah Tangga Perikanan Darat menurut Kecamatan dan Jenis Tempat Pemeliharaan di Kabupaten Purwakarta (Ha), Tahun 2020**
Number of Land Fisheries Households by District and Type of Maintenance in Purwakarta Regency (Ha), 2020

Kecamatan Subdistrict	Sawah Field	Jaring Apung floating net	Kolam Air Tenang pool of calm water	Kolam Air Deras Swift Water Pool	Perairan umum public waters
(1)	(2)	(3)	(4)	(5)	(6)
1. Jatiluhur	-	422	459	-	-
2. Sukasari	-	330	23	-	-
3. Maniis	-	1.416	93	-	-
4. Tegalwaru	-	-	101	-	-
5. Plered	-	-	1 070	-	-
6. Sukatani	-	870	538	-	-
7. Darangdan	-	-	526	-	-
8. Bojong	-	-	255	1	-
9. Wanayasa	-	-	878	4	-
10. Kiarapedes	-	-	107	2	-
11. Pasawahan	-	-	1 244	-	-
12. Pondoksalam	-	-	292	1	-
13. Purwakarta	-	-	316	-	-
14. Babakancikao	-	-	88	-	-
15. Campaka	-	-	68	-	-
16. Cibatu	-	-	78	-	-
17. Bungursari	-	-	86	-	-
Kabupaten Purwakarta Purwakarta Regency	-	3 038	6 222	8	-

Catatan/Note:

Sumber/Source: Dinas Peternakan dan Perikanan Kabupaten Purwakarta / Department of Animal Husbandry and Fisheries, Purwakarta Regency

BAB 06

Pertambangan dan Energi

Mining and Energy

Energi Listrik di Kabupaten Purwakarta *Electricity Sold in Purwakarta Regency*

1 771 272,76 Ribu/
Thousand
KWH

Energi yang Terjual
Electricity Sold



Jumlah Pelanggan
Number of Customers

322 971

Sumber : PT. PLN Kabupaten Purwakarta
Source : State Electricity Company Purwakarta Regency

Jumlah Pelanggan dan Air yang Disalurkan di Kabupaten Purwakarta *Number of Customers and Distributed Water in Purwakarta Regency* 2020

Pelanggan
Number of Customers
250 474

Air Disalurkan
Distributed Water
4 212 037

Nilai
Value
Rp 24 980 573 380



Sumber : PDAM Kabupaten Purwakarta
Source : PDAM Purwakarta Regency

PENJELASAN TEKNIS

1. Pengumpulan data industri besar dan sedang dilakukan melalui Survei Industri Besar dan Sedang yang dilaksanakan setiap tahun secara lengkap (sensus) sejak tahun 1975. Survei Industri Besar dan Sedang mencakup semua perusahaan industri yang mempunyai tenaga kerja 20 orang atau lebih dengan menggunakan kuesioner II A.
2. Klasifikasi industri yang digunakan dalam survei ini berdasar kepada Klasifikasi Baku Lapangan Usaha Indonesia (KBLI). KBLI adalah klasifikasi lapangan usaha yang berdasar kepada International Standard Industrial Classification of All Economic Activities (ISIC) revisi 4 yang telah disesuaikan dengan kondisi Indonesia.
3. **Industri manufaktur** adalah suatu kegiatan ekonomi yang melakukan kegiatan mengubah suatu barang dasar secara mekanis, kimia, atau dengan tangan sehingga menjadi barang jadi/setengah jadi, dan atau barang yang kurang nilainya menjadi barang yang lebih tinggi nilainya, dan sifatnya lebih dekat kepada pemakai akhir. Termasuk dalam kegiatan ini adalah jasa industri dan pekerjaan perakitan.
4. **Perusahaan atau usaha industri** adalah suatu unit

TECHNICAL NOTES

1. *Data collection of large and medium scale manufacturing is conducted through The Large and Medium Manufacturing Establishment Survey that has been done annually for all industries (census) since 1975. Large and Medium Manufacturing Establishment Survey covers all manufactures/industries with 20 workers or more by questionnaire II A.*
2. *The industrial classification adopted in this survey refers to the Klasifikasi Baku Lapangan Usaha Indonesia (KBLI). KBLI is classification of economic activities based on the International Standard Industrial Classification of All Economic Activities (ISIC rev 4) that has been modified according to the local condition in Indonesia.*
3. **Manufacturing industry** is defined as an economic activity processing basic goods mechanically, chemicals or manually into final or intermediate goods. It is also defined as processing of lower value goods into higher value goods as final or intermediate products. The activities also include services for manufacturing and assembling.
4. **A manufacturing establishment** is defined as a production unit

(kesatuan) usaha yang melakukan kegiatan ekonomi, bertujuan menghasilkan barang atau jasa, terletak pada suatu bangunan atau lokasi tertentu, dan mempunyai catatan administrasi tersendiri mengenai produksi dan struktur biaya serta ada seorang atau lebih yang bertanggung jawab atas usaha tersebut.

5. **Industri manufaktur** dikelompokkan ke dalam 4 golongan berdasarkan banyaknya pekerja, yaitu: industri besar (100 orang pekerja atau lebih), industri sedang/menengah (20–99 orang pekerja), industri kecil (5–19 orang pekerja), dan industri mikro (1–4 orang pekerja).
6. **Pelanggan** adalah individu atau kelompok, baik rumah tangga, perusahaan atau institusi non profit yang membeli air bersih dari perusahaan air bersih.
7. **Air disalurkan** adalah volume air bersih dari perusahaan air bersih

engaged in economic activity, producing goods or services, located in a building or in a certain location, keeping a business record concerning the production and cost structure, and having a person or more that are responsible to those activities.

5. **Manufacturing industries** are categorized into four groups, based on the number of employees: large scale manufacturing (100 employees or more), medium scale manufacturing (20–99 employees), small scale manufacturing (5–19 employees), and micro industry (1–4 employees).
6. **Customers** are individuals or groups, whether household, company or non-profit institutions that buy water supply from water supply establishment.
7. **Distributed water** is the volume of water supply from water supply establishment.

ULASAN**Industri**

Kabupaten Purwakarta memiliki potensi industri, baik industri skala besar, sedang, kecil maupun mikro. Dari data Dinas Perindustrian dan Perdagangan Kabupaten Purwakarta, pada tahun 2019, berdasarkan nilai investasi terdapat 239 unit industri menengah di Kabupaten Purwakarta. Di kelompok industri besar dan sedang, industri sandang merupakan industri dengan jumlah unit usaha terbesar.

Energi

Selama tahun 2020 tercatat 4.323.497 m³ air minum yang disalurkan di Kabupaten Purwakarta. Konsumen terbesar pengguna jasa air minum adalah rumah tangga, yang penyalurannya 4.323.497 m³ selama tahun 2020

DESCRIPTION**Industry**

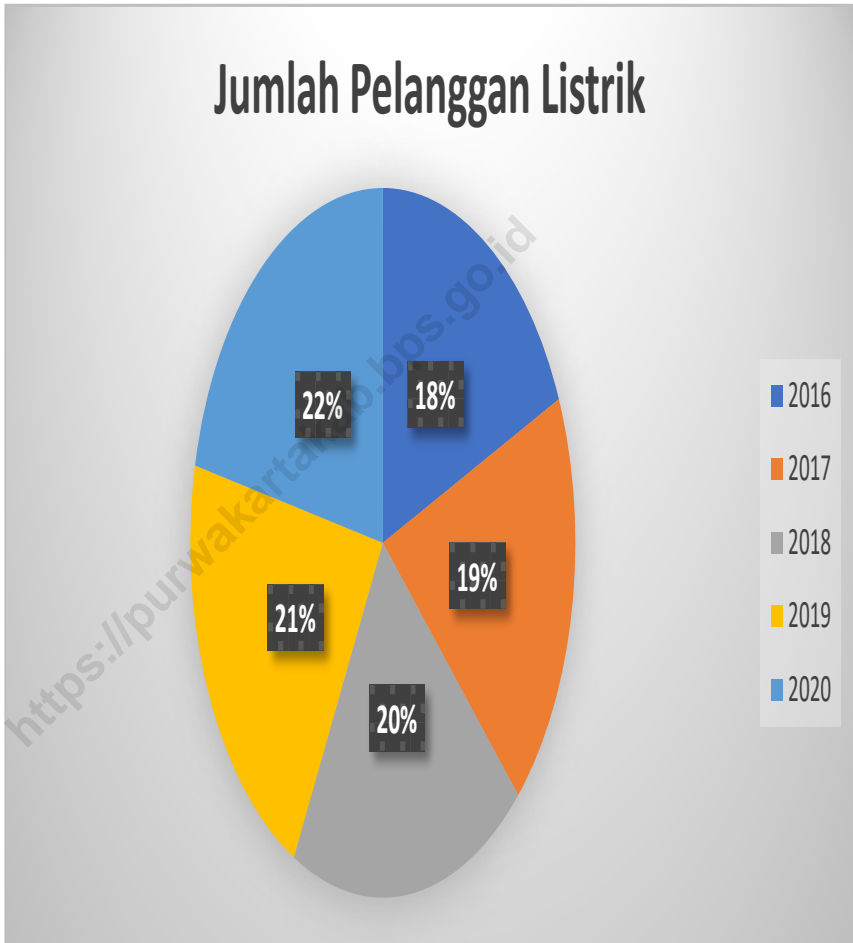
Purwakarta regency has industri potential, both large, middle, small and micro scale. From Department of Co-operatives, UKM, Industry, and Industry of Purwakarta Regency, in 2019 there are 239 middle industri. In large and midle industri group, clothes industry has the largest number of business unit.

Energy

During 2020, it is recorded 4.323.497. m³ water drink was distributed in Purwakarta Regency. The largest consumer of drinking water service are households, whose distribution 4.323.497 m³ in 2020.

Gambar 6.1
Figures

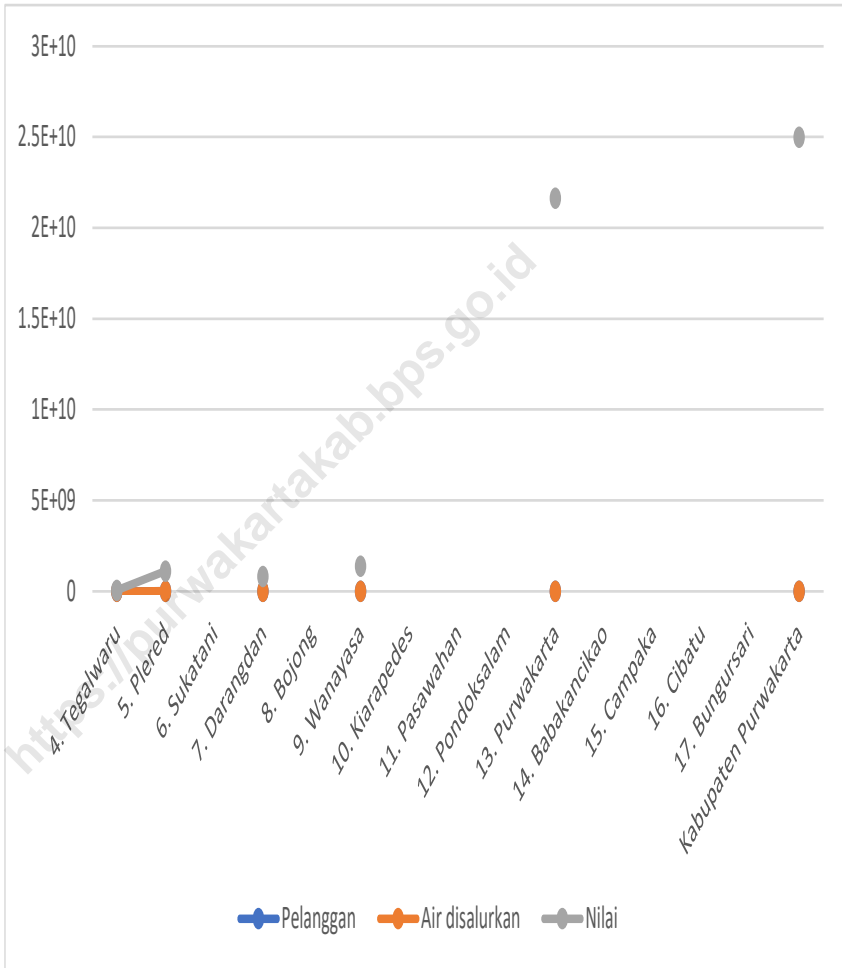
Jumlah Pelanggan Listrik Menurut Kategori Pelanggan, 2020
Number of Electricity Customers by Customer Category, 2020



Sumber/Source : PLN UP3 Purwakarta

Gambar 6.2
Figures

Jumlah Pelanggan dan Air yang Disalurkan Menurut Kecamatan, 2020
Number of Customers and Distributed Water by Subdistrict, 2020



Sumber/Source : PDAM Kabupaten Purwakarta / PDAM Purwakarta Regency

Tabel
Table 6.1

Daya Terpasang, Produksi, dan Distribusi Listrik PT. PLN (Persero) pada Cabang/Ranting PLN Menurut Kecamatan di Kabupaten Purwakarta, 2020
Installed Electricity Power, Production, and Distribution of PT. PLN (Persero) at PLN Branch by Subdistrict in Purwakarta Regency, 2020

Kecamatan Subdistrict	Daya Terpasang Installed Electricity Power (KW)	Produksi Listrik Electricity Production (KWh)	Listrik Terjual Electricity Sold (KWh)	Dipakai Sendiri Own Used (KWh)	Susut/ Hilang Shrinkage/ Lost (KWh)
(1)	(2)	(3)	(4)	(5)	(6)
1. Jatiluhur
2. Sukasari
3. Maniis
4. Tegalwaru
5. Plered
6. Sukatani
7. Darangdan
8. Bojong
9. Wanayasa
10. Kiarapedes
11. Pasawahan
12. Pondoksalam
13. Purwakarta
14. Babakancikao
15. Campaka
16. Cibatu
17. Bungursari
Kabupaten Purwakarta Purwakarta Regency	378 225	1 771 272 762	1 770 891 038	1 741 992	33 943 605

Catatan/Note:

Sumber/Source: PLN UP3 Purwakarta

Tabel
Table 6.2

**Jumlah Pelanggan Listrik Menurut Kecamatan di
Kabupaten Purwakarta, 2016–2020**
**Number of Electricity Customers by Subdistrict in
Purwakarta Regency, 2016–2020**

Kecamatan Subdistrict	2016	2017	2018	2019	2020
(1)	(2)	(3)	(4)	(5)	(6)
1. Jatiluhur
2. Sukasari
3. Maniis
4. Tegalwaru
5. Plered
6. Sukatani
7. Darangdan
8. Bojong
9. Wanayasa
10. Kiarapedes
11. Pasawahan
12. Pondoksalam
13. Purwakarta
14. Babakancikao
15. Campaka
16. Cibatu
17. Bungursari
Kabupaten Purwakarta Purwakarta Regency	275 875	288 676	301 365	313 004	322 971

Catatan/Note: ...

Sumber/Source: PLN UP3 Purwakarta

Tabel
Table 6.3**Jumlah Pelanggan dan Air yang Disalurkan Menurut
Kecamatan di Kabupaten Purwakarta, 2020**
**Number of Customers and Distributed Water by Subdistrict
in Purwakarta Regency, 2020**

Kecamatan Subdistrict	Pelanggan Number of Customers	Air Disalurkan Distributed Water (m ³)	Nilai Value (Rp)
(1)	(2)	(3)	(4)
1. Jatiluhur
2. Sukasari
3. Maniis
4. Tegalwaru	733	7 916	51 925 800
5. Plered	10 451	173 656	1 108 689 970
6. Sukatani
7. Darangdan	15 948	233 636	807 415 000
8. Bojong
9. Wanayasa	17 799	291 106	1 377 704 700
10. Kiarapedes
11. Pasawahan
12. Pondoksalam
13. Purwakarta	205 543	3 505 723	21 634 837 910
14. Babakancikao
15. Campaka
16. Cibatu
17. Bungursari
Kabupaten Purwakarta Purwakarta Regency	250 474	4 212 037	24 980 573 380

Catatan/Note: ...

Sumber/Source: PDAM Kabupaten Purwakarta

BAB 07

Industri Manufaktur

Manufacturing Industry

Keadaan Rumah Makan / Restoran di Kabupaten Purwakarta *State of Restaurants / Restaurants in Purwakarta Regency*

Jumlah Rumah Makan / Restoran 2018
Number of Restaurants / Restaurants 2018

113 Unit Usaha
Business Units



Jumlah Rumah Makan / Restoran 2019
Number of Restaurants / Restaurants 2019

141 Unit Usaha
Business Units

Jumlah Rumah Makan / Restoran 2020
Number of Restaurants / Restaurants 2020

158 Unit Usaha
Business Units

PENJELASAN TEKNIS

1. **Wisatawan mancanegara (wisman)** ialah setiap pengunjung yang mengunjungi suatu negara di luar tempat tinggalnya, didorong oleh satu atau beberapa keperluan tanpa bermaksud memperoleh penghasilan di tempat yang dikunjungi dan lamanya kunjungan tersebut tidak lebih dari satu tahun (12 bulan). Definisi ini mencakup 2 (dua) kategori wisatawan mancanegara, yaitu :
 - a. Wisatawan (turis) ialah setiap pengunjung seperti definisi di atas yang tinggal paling sedikit 24 jam, akan tetapi tidak lebih dari 1 (satu) tahun di tempat yang dikunjungi, dengan maksud antara lain: berlibur, rekreasi, olah raga, bisnis, menghadiri pertemuan, studi, dan kunjungan dengan alasan kesehatan.
 - b. Excursionist ialah setiap pengunjung seperti definisi di atas yang tinggal kurang dari 24 jam di tempat yang dikunjungi (termasuk "Cruise passengers"). Cruise Passengers ialah setiap pengunjung yang tiba di suatu negara di mana mereka tidak menginap di akomodasi yang tersedia di negara tersebut, misalnya dengan kapal laut.
2. Rata-rata lama tinggal adalah rata-rata waktu tinggal wisatawan mancanegara di Indonesia untuk satu kali kunjungan.

TECHNICAL NOTES

1. **An International Visitor** is any person visiting a country other than his usual place of residence for any reason other than for earning income in the country visited, and the length of stay is no more than one year (12 months). This definition covers two categories of foreign visitors, namely :
 - a. "Tourist" is any visitor staying for at least 24 hours, but no more than one year, in the country visited, with the intention of visiting, and for any of these purposes: Pleasure, recreation and sports, Business, visiting friends and relatives, missions, attending meetings, conferences, visit for health reasons and study.
 - b. "Excursionist" is any visitor staying less than 24 hours in the country visited including, "Cruise Passengers", i.e. visitors arriving in a country without staying in any accommodation available in the visited country.
2. **Average length of stay** is the average stay duration of foreign visitor in Indonesia for one trip.

3. **Usaha penyediaan akomodasi** adalah usaha yang menyediakan pelayanan penginapan yang dapat dilengkapi dengan pelayanan pariwisata lainnya. Usaha penyediaan akomodasi dapat berupa hotel, vila, pondok wisata, bumi perkemahan, persinggahan karavan, dan akomodasi lainnya yang digunakan untuk tujuan pariwisata.
4. **Hotel** adalah penyediaan akomodasi secara harian berupa kamar-kamar di dalam satu bangunan yang dapat dilengkapi dengan jasa pelayanan makan dan minum, kegiatan hiburan dan atau fasilitas lainnya. Hotel terdiri dari hotel berbintang dan hotel non- bintang.
5. **Hotel bintang** adalah usaha penyediaan jasa pelayanan penginapan, makan minum serta jasa lainnya bagi umum dengan menggunakan sebagian atau seluruh bangunan. Usaha ini dikelola secara komersial serta memenuhi ketentuan persyaratan sebagai hotel bintang (termasuk berlian) yang ditetapkan dalam surat keputusan instansi yang membinanya. Misalnya hotel bintang lima, hotel bintang empat dan seterusnya.
6. **Tingkat penghunian kamar hotel** adalah persentase banyaknya malam kamar yang dihuni terhadap banyaknya malam kamar yang tersedia.
3. **The business of providing accommodation** is a business that provides specialty services that can be equipped with other tourism services. It includes hotel, villa, cottage, camping, caravan stop, and other accommodation that are used for tourism purposes.
4. **Hotel** is a daily supply of accommodation rooms within a building which can be equipped with eating and drinking services, entertainment activities and/or other facilities. Hotel consists of a classified hotel and a non-classified hotel.
5. **A star hotel** is the business of providing an accommodation, eating and drinking as well as other services for the public by using a building or a part of a building. It is managed commercially and meets specified requirements as a star hotel (including diamonds) set forth in the decree of fostering agency. For example, five star hotel, four star hotel, and so on.
6. **Room occupancy rate** is the number of room-nights occupied divided by the number of room-nights available, multiplied by 100 percent.

7. **Rata-rata lamanya tamu menginap** adalah banyaknya malam tempat tidur yang terpakai (malam tamu) dengan banyaknya tamu yang menginap di hotel atau akomodasi lainnya.
7. **Average length of stay** is the number of bed-nights used (guest night) divided by the number of guests coming to spend the night at the accommodation.

<https://purwakartakab.bps.go.id>

ULASAN

Pariwisata di Kabupaten Purwakarta terdiri dari berbagai usaha pariwisata, seperti gedung bersejarah, museum dan lain sebagainya. Selain itu didukung pula oleh restoran, rumah makan, dan cafe. Pada tahun 2019 tercatat terdapat 141 restoran / rumah makan di Kabupaten Purwakarta

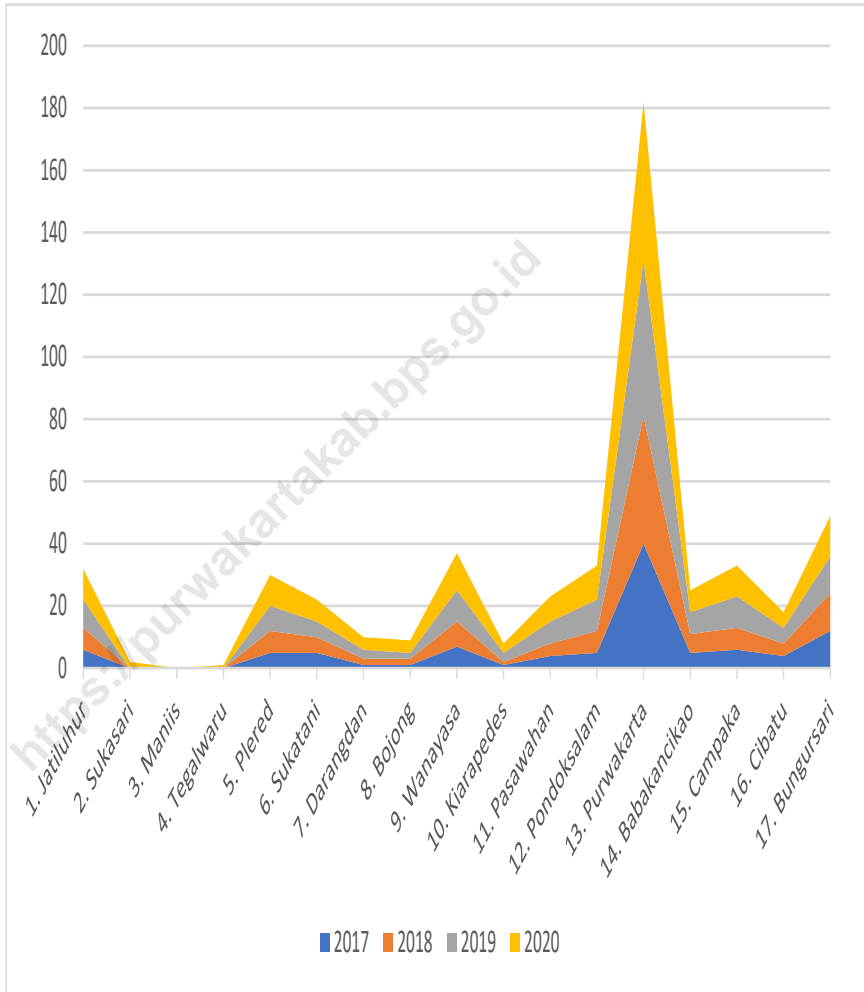
DESCRIPTION

Tourism in the Purwakarta Regency consists of a variety of tourism businesses, such as historic buildings, museums and others. Additionally supported by restaurants, diners, and cafes. In 2019 noted there were 141 restaurants

<https://purwakartakab.bps.go.id>

Gambar 7.1
Figures

Jumlah Rumah Makan/Restoran Menurut Kecamatan di Kabupaten Purwakarta, 2017–2020
Number of Restaurants by Subdistrict in Purwakarta Regency, 2017–2020



Catatan/Note:

Sumber/Source: Dinas Pemuda, Olahraga, Pariwisata dan Kebudayaan Kabupaten Purwakarta/ Department of Youth, Sports, Tourism and Culture Purwakarta Regency

Tabel
Table 7.1**Jumlah Rumah Makan/Restoran Menurut Kecamatan di
Kabupaten Purwakarta, 2017–2020**
**Number of Restaurants by Subdistrict in Purwakarta
Regency, 2017–2020**

Kecamatan Subdistrict	2017	2018	2019	2020
(1)	(2)	(3)	(4)	(5)
1. Jatiluhur	6	7	9	10
2. Sukasari	-	-	-	2
3. Maniis	-	-	-	-
4. Tegalwaru	-	-	-	1
5. Plered	5	7	8	10
6. Sukatani	5	5	5	7
7. Darangdan	1	2	3	4
8. Bojong	1	2	2	4
9. Wanayasa	7	8	10	12
10. Kiarapedes	1	1	3	3
11. Pasawahan	4	4	7	8
12. Pondoksalam	5	7	10	11
13. Purwakarta	40	41	50	51
14. Babakancikao	5	6	7	7
15. Campaka	6	7	10	10
16. Cibatu	4	4	5	5
17. Bungursari	12	12	12	13
Kabupaten Purwakarta Purwakarta Regency	102	113	141	158

Catatan/Note:

Sumber/Source: Dinas Kepemudaan, Olahraga, Pariwisata dan Kebudayaan Kabupaten Purwakarta/ Department of Youth, Sports, Tourism and Culture Purwakarta Regency

Tabel 7.2
Table

Jumlah Hotel Bintang dan Akomodasi Lainnya serta Jumlah Kamar Menurut Klasifikasi di Kabupaten Purwakarta, 2020
Number of Hotels and Others Accomodations and Total of Rooms by Classification in Purwakarta Regency, 2020

Tahun Years	Hotel Berbintang Classified Hotels		Akomodasi Lainnya Menurut Jumlah Kamar Other Accomodation by Total of Rooms			
	Unit Unit	Kamar Room	< 10		10-24	
			Unit Unit	Kamar Room	Unit Unit	Kamar Room
(1)	(2)	(3)	(5)	(6)	(8)	(9)
2020	3	378	3	21	25	665

Catatan/Note:

Sumber/Source: BPS Kabupaten Purwakarta

BAB 08

Transportasi dan Komunikasi

Transportation and Communication



<https://purwakartakab.bps.go.id>



PENJELASAN TEKNIS

1. Kendaraan bermotor adalah setiap kendaraan yang digerakkan oleh peralatan teknik yang ada pada kendaraan tersebut, biasanya digunakan untuk angkutan orang atau barang di atas jalan raya selain kendaraan yang berjalan di atas rel. Kendaraan bermotor yang dicatat adalah semua jenis kendaraan kecuali kendaraan bermotor TNI/Polri dan Korps Diplomatik.
2. Mobil penumpang adalah setiap kendaraan bermotor yang dilengkapi dengan tempat duduk untuk sebanyak-banyaknya delapan orang, tidak termasuk tempat duduk untuk pengemudi, baik dilengkapi atau tidak dilengkapi bagasi.
3. Mobil bis adalah setiap kendaraan bermotor yang dilengkapi dengan tempat duduk untuk lebih dari delapan orang, tidak termasuk tempat duduk untuk pengemudi, baik dilengkapi atau tidak dilengkapi bagasi.
4. Mobil truk adalah setiap kendaraan bermotor yang digunakan untuk angkutan barang, selain mobil penumpang, mobil bis dan kendaraan bermotor roda dua.
5. Kereta api adalah kendaraan dengan tenaga gerak (listrik, diesel atau tenaga uap) yang berjalan sendiri maupun dirangkaikan dengan kendaraan lain, yang

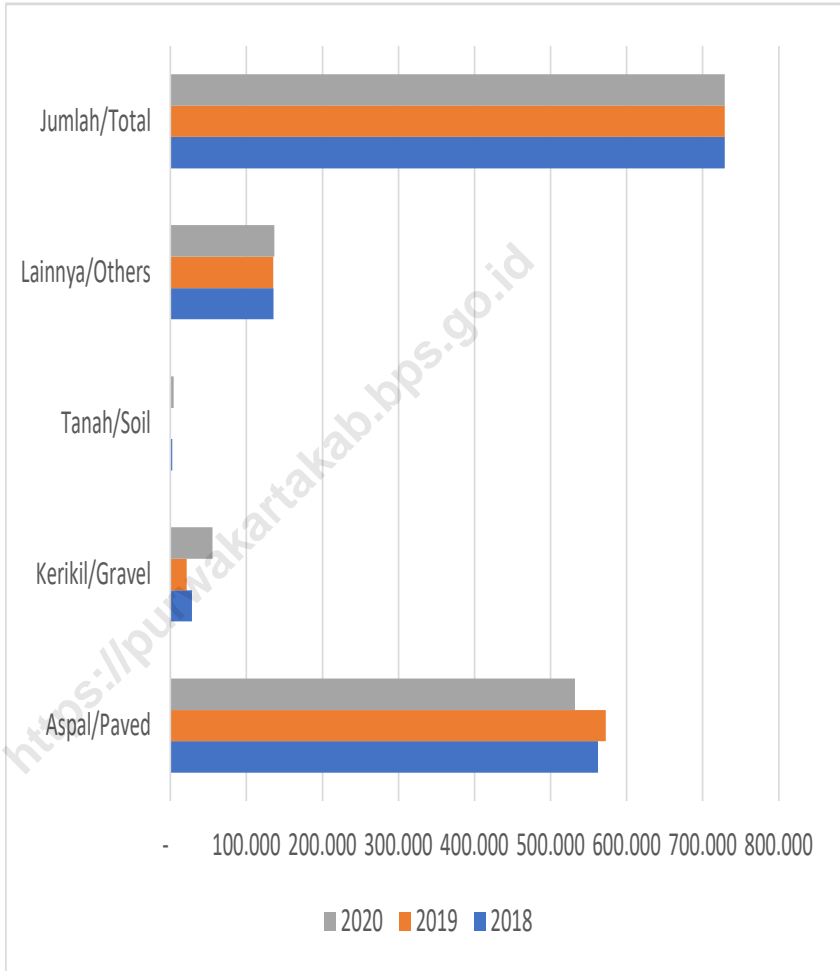
TECHNICAL NOTES

1. *Motor vehicles are any kind of vehicles motorized by machine set up in those vehicles, they are usually used for transporting peoples or goods on roads except vehicles moving along a railway line. The data cover all kinds of motor vehicles except those belong to Indonesia Army Force Indonesian State Police and Diplomatic Corps.*
2. *Passenger cars are any motor vehicles with no more than eight seats, excluding seat for driver, it can be with or without hoot.*
3. *Buses are large passenger cars having seats for more than eight passengers, excluding seat for driver, it can be with or without hoot.*
4. *Trucks are any motor vehicles used to transport goods excluding passenger cars, buses, and motorcycles.*
5. *Train is a coach or a number of coaches joined together, moving along a railway line. It can be passenger train or freight train.*

- akan atau sedang bergerak di atas rel, terdiri dari kereta penumpang dan kereta barang.
6. Kantor Pos adalah tempat pemberi pelayanan komunikasi tertulis dan atau surat elektronik, layanan paket, layanan logistik, layanan transaksi keuangan, dan layanan keagenan pos untuk kepentingan umum. Rumah pos berfungsi sama seperti kantor pos dan kantor pos pembantu, bedanya rumah pos biasanya terletak di daerah terpencil.
6. *Post Office is a service provider facility of written communication and or electronic mail, parcel service, logistics services, financial transaction services, and postal services to the public. Postal house has the same function as the post office and subsidiary of post office, the difference is that postal house is usually located in remote areas.*

Gambar 8.1
Figures

Panjang Jalan Menurut Jenis Permukaan Jalan di Kabupaten Purwakarta (km), 2018–2020
Length of Roads by Type of Road Surface in Purwakarta Regency (km), 2018–2020

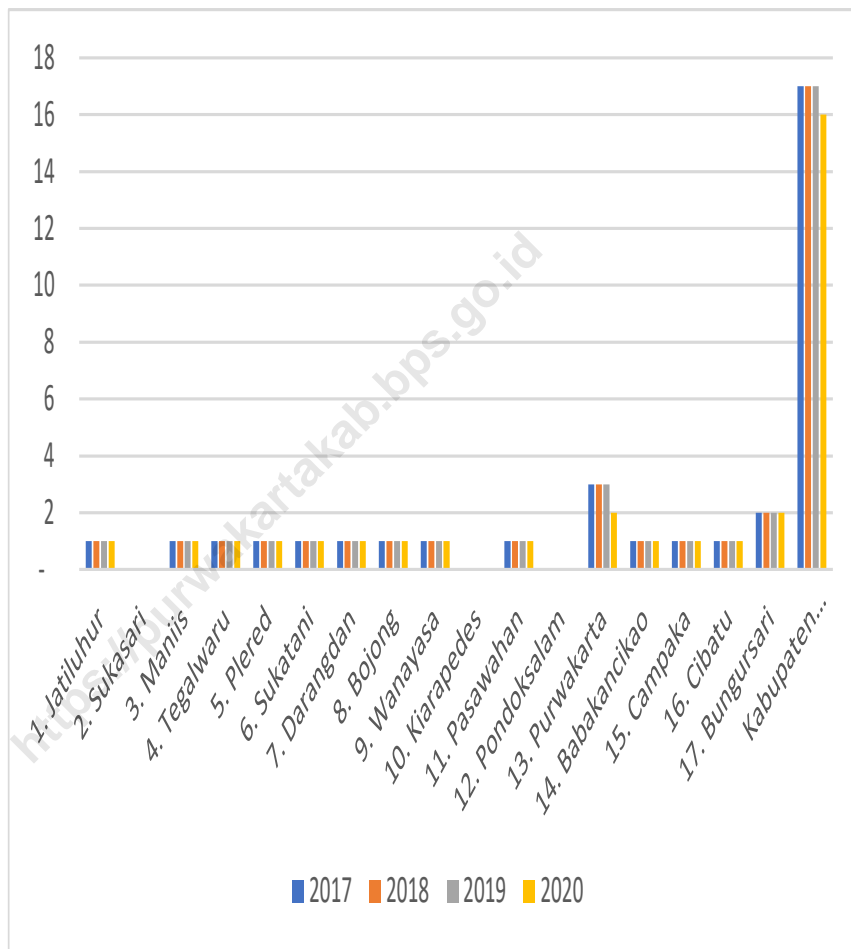


Catatan/Note: ...

Sumber/Source: Dinas Pekerjaan Umum Bina Marga dan Pengairan Kabupaten Purwakarta / *Public Works Department of Highways and Irrigation Purwakarta Regency*

Gambar 8.2
Figures

Jumlah Kantor Pos Pembantu Menurut Kecamatan di Kabupaten Purwakarta , 2017–2020
Number of Post Offices Subsidiaries by Subdistrict in Purwakarta Regency, 2017–2020



Sumber/Source : Kantor Pos Kabupaten Purwakarta

8.1 TRANSPORTASI TRANSPORTATION

Tabel 8.1.1 **Panjang Jalan¹ Menurut Tingkat Kewenangan Pemerintahan di Kabupaten Purwakarta (km), 2020**
Table **Length of Roads¹ by Level of Government Authority in Purwakarta Regency (km), 2020**

Tingkat Kewenangan Pemerintahan Level of Government Authority	2020
(1)	(4)
Negara ² /State ²	-
Provinsi/Province	-
Kabupaten/Kota Regency/Municipality	728,924
Jumlah/Total	728,924

Catatan/Note: ¹ Data tidak termasuk panjang jalan tol/Excluding toll road

² Berdasarkan Keputusan Menteri Pekerjaan Umum dan Perumahan Rakyat No. 248/KPTS/M/2015/Based on Public Work and Public Housing Ministerial Decree No. 248/KPTS/M/2015

Sumber/Source: Dinas Pekerjaan Umum Bina Marga dan Pengairan Kabupaten Purwakarta / Public Works Department of Highways and Irrigation Purwakarta Regency

Tabel 8.1.2 Panjang Jalan Menurut Jenis Permukaan Jalan di Kabupaten Purwakarta (km), 2018–2020
Table Length of Roads by Type of Road Surface in Purwakarta Regency (km), 2018–2020

Jenis Permukaan Jalan Type of Road Surface	2018	2019	2020
(1)	(2)	(3)	(4)
Aspal/Paved	562,504	572,399	532,161
Kerikil/Gravel	28,355	21,385	55,375
Tanah/Soil	2,420	-	4,486
Lainnya/Others	135,645	135,140	136,902
Jumlah/Total	728,924	728,924	728,924

Catatan/Note: ...

Sumber/Source: Dinas Pekerjaan Umum Bina Marga dan Pengairan Kabupaten Purwakarta / Public Works Department of Highways and Irrigation Purwakarta Regency

Tabel 8.1.3 Panjang Jalan Menurut Kondisi Jalan di Kabupaten Purwakarta (km), 2018–2020
Length of Roads by Condition of Roads in Purwakarta Regency (km), 2018–2020

Kondisi Jalan Condition of Roads	2018	2019	2020
(1)	(2)	(3)	(4)
Baik/Good	494,667	499,477	508,554
Sedang/Moderate	137,595	139,797	132,054
Rusak/Damage	86,947	83,700	32,44
Rusak Berat/Severely Damage	9,715	5,950	55,876
Jumlah/Total	728,924	728,924	728,924

Catatan/Note: ...

Sumber/Source: Dinas Pekerjaan Umum Bina Marga dan Pengairan Kabupaten Purwakarta / Public Works Department of Highways and Irrigation Purwakarta Regency

8.2 KOMUNIKASI COMMUNICATION

Tabel 8.2.1 **Jumlah Kantor Pos Pembantu Menurut Kecamatan di Kabupaten Purwakarta , 2017 –2020**
Table 8.2.1 **Number of Post Offices Subsidiaries by Subdistrict in Purwakarta Regency, 2017–2020**

Kecamatan Subdistrict	2017	2018	2019	2020
(1)	(2)	(3)	(4)	(5)
1. Jatiluhur	1	1	1	1
2. Sukasari	-	-	-	-
3. Maniis	1	1	1	1
4. Tegalwaru	1	1	1	1
5. Plered	1	1	1	1
6. Sukatani	1	1	1	1
7. Darangdan	1	1	1	1
8. Bojong	1	1	1	1
9. Wanayasa	1	1	1	1
10. Kiarapedes	-	-	-	-
11. Pasawahan	1	1	1	1
12. Pondoksalam	-	-	-	-
13. Purwakarta	3	3	3	2
14. Babakancikao	1	1	1	1
15. Campaka	1	1	1	1
16. Cibatu	1	1	1	1
17. Bungursari	2	2	2	2
Kabupaten Purwakarta Purwakarta Regency	17	17	17	16

Catatan/Note: ...

Sumber/Source: Kantor Pos Kabupaten Purwakarta

BAB 09

Perbankan, Koperasi, dan Harga-harga

Banking, Cooperative, and Prices

Realisasi Anggaran Penerimaan PBB Kabupaten Purwakarta Tahun 2020

*Realization of Government Revenues and Expenditures
of Purwakarta Regency 2020*

59 499 106 322
Rupiah/Rupiah

Realisasi Penerimaan PBB

*Realization of Revenue Of
Purwakarta
Regency*



Jumlah Koperasi Aktif di Kabupaten Purwakarta

*Number of active cooperatives in
Purwakarta Regency*

600 units



PENJELASAN TEKNIS

Data statistik perbankan bersumber dari Bank Indonesia.

Data mengenai pajak berasal dari Kantor Pajak Pratama S

Data perkoperasian bersumber dari kementerian k o p e r a s i yang disajikan meliputi:

1. Jumlah usaha koperasi
2. Volume usaha koperasi
3. Sisa hasil usaha

Koperasi adalah badan usaha yang beranggotakan orang seorang atau badan hukum koperasi dengan melandaskan kegiatannya berdasarkan prinsip koperasi sekaligus sebagai gerakan ekonomi rakyat yang berdasar atas asas kekeluargaan

TECHNICAL NOTES

Banking statistical data sourced from Bank Indonesia.

Data regarding taxes comes from the Primary Tax Office S

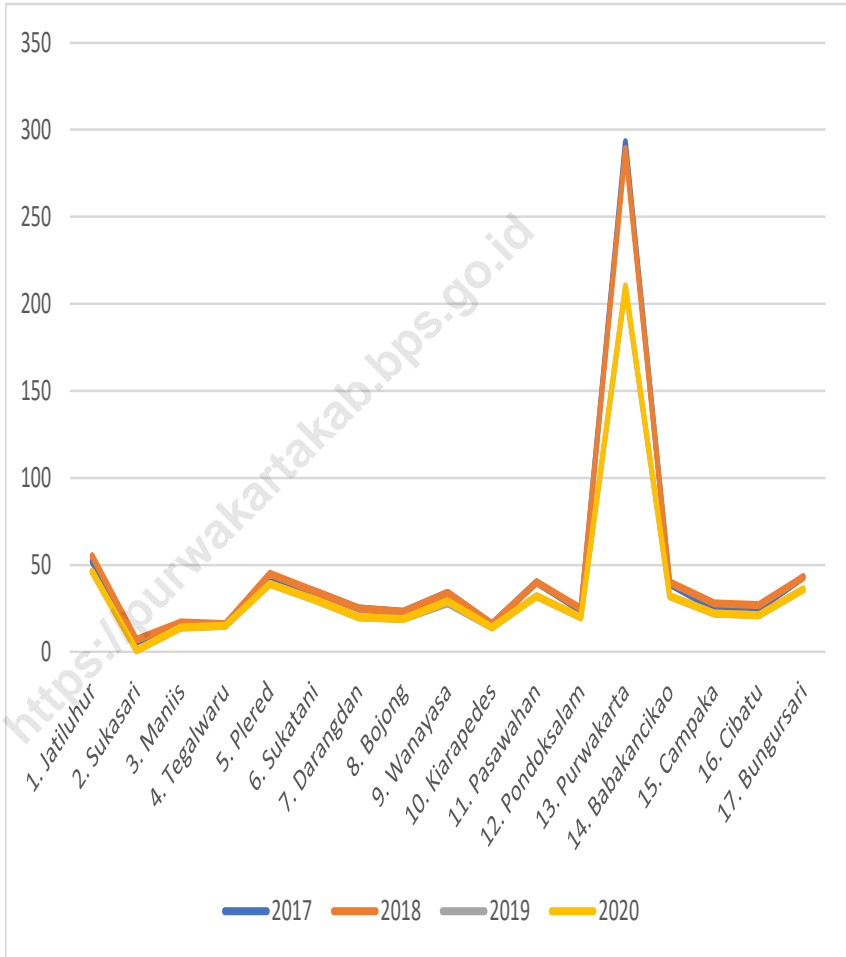
Cooperative data sourced from the Ministry of Cooperatives presented include:

1. *Number of cooperative businesses*
2. *Cooperative business volume*
3. *Remaining*

Cooperative business results are business entities consisting of individuals or legal entities of cooperatives by basing their activities based on cooperative principles as well as a people's economic movement based on the principle of kinship

Gambar 9.1
Figures

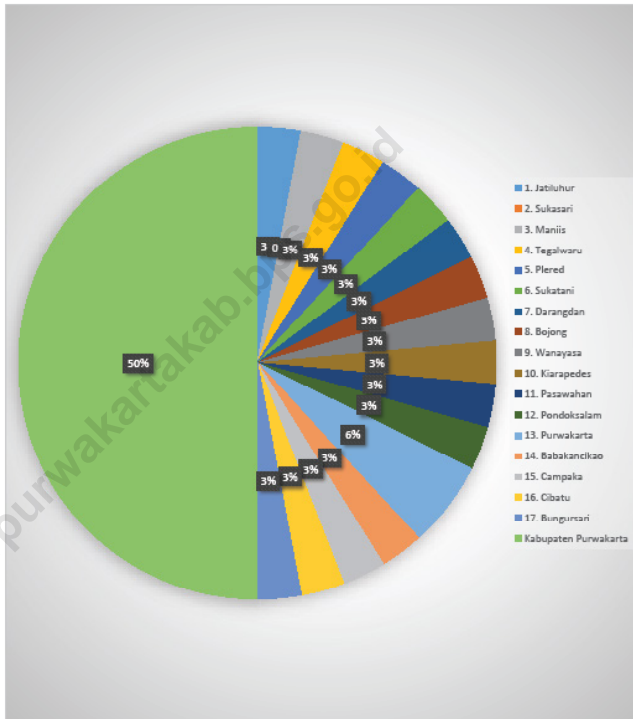
Jumlah Koperasi Aktif Menurut Kecamatan di Kabupaten Purwakarta , 2017–2020
Number of Active Cooperative by Subdistrict in Purwakarta Regency, 2017–2020



Sumber/Source : Dinas Koperasi, Usaha Mikro, Kecil, Menengah, Perindustrian dan Perdagangan Kabupaten Purwakarta

Gambar 9.2
Figures

Jumlah Koperasi Menurut Jenis Koperasi dan Kecamatan di Kabupaten Purwakarta , 2019
Number of Cooperative by Kind of Cooperative and Subdistrict in Purwakarta Regency, 2019



Sumber/Source : Dinas Koperasi, Usaha Mikro, Kecil, Menengah, Perindustrian dan Perdagangan Kabupaten Purwakarta

Tabel
Table 9.1**Jumlah Koperasi Aktif Menurut Kecamatan di Kabupaten Purwakarta , 2017–2020**
Number of Active Cooperative by Subdistrict in Purwakarta Regency, 2017–2020

Kecamatan Subdistrict	2017	2018	2019	2020
(1)	(2)	(3)	(4)	(5)
1. Jatiluhur	52	55	46	46
2. Sukasari	6	7	1	1
3. Maniis	15	17	14	14
4. Tegalwaru	16	16	15	15
5. Plered	40	45	39	39
6. Sukatani	35	35	30	30
7. Darangdan	25	25	20	20
8. Bojong	23	23	19	19
9. Wanayasa	34	34	28	29
10. Kiarapedes	16	16	14	14
11. Pasawahan	40	40	32	32
12. Pondoksalam	24	25	20	20
13. Purwakarta	293	289	209	210
14. Babakancikao	39	40	32	32
15. Campaka	25	28	22	22
16. Cibatu	25	27	21	21
17. Bungursari	43	43	36	36
Kabupaten Purwakarta Purwakarta Regency	751	765	598	600

Catatan/Note: ...

Sumber/Source: Dinas Koperasi, Usaha Mikro, Kecil, Menengah, Perindustrian dan Perdagangan Kabupaten Purwakarta

Tabel
Table 9.2

Jumlah Koperasi Menurut Jenis Koperasi dan Kecamatan di Kabupaten Purwakarta , 2020
Number of Cooperative by Kind of Cooperative and Subdistrict in Purwakarta Regency, 2020

Kecamatan Subdistrict	Jenis Koperasi/ Kind of Cooperative					Jumlah Total
	KUD	KPRI	KOPKAR	KOPPAS	Lainnya Other	
(1)	(2)	(3)	(4)	(5)	(6)	(7)
1. Jatiluhur	1	4	13	1	39	58
2. Sukasari	-	1	-	-	6	7
3. Maniis	1	-	-	1	16	18
4. Tegalwaru	1	1	-	-	17	19
5. Plered	1	5	-	1	42	49
6. Sukatani	1	4	1	2	30	38
7. Darangdan	1	2	1	1	21	26
8. Bojong	1	2	-	2	19	24
9. Wanayasa	1	4	-	1	30	36
10. Kiarapedes	1	-	-	-	17	18
11. Pasawahan	1	2	-	1	37	41
12. Pondoksalam	1	-	-	-	24	25
13. Purwakarta	2	39	15	3	221	280
14. Babakancikao	1	3	3	-	34	41
15. Campaka	1	3	12	1	11	28
16. Cibatu	1	1	6	-	19	27
17. Bungursari	1	4	25	1	14	45
Kabupaten Purwakarta Purwakarta Regency	17	75	76	15	597	780

Catatan/Note: ...

Sumber/Source: Dinas Koperasi, Usaha Mikro, Kecil, Menengah, Perindustrian dan Perdagangan Kabupaten Purwakarta

Tabel
Table 9.3**Realisasi Penerimaan PBB Menurut Kecamatan di
Kabupaten Purwakarta (Rupiah) ,2020**
**Realization of PBB Revenue by District in Purwakarta
Regency (Rupiah) , 2020**

Kecamatan Subdistrict	Target	Realisasi Realization
(1)	(2)	(3)
1. Jatiluhur	7 467 145 401	6 735 326 937
2. Sukasari	410 562 508	246 997 313
3. Maniis	1 228 545 305	892 461 709
4. Tegalwaru	1 387 195 101	1 057 947 771
5. Plered	618 175 949	397 060 358
6. Sukatani	2 398 176 704	2 818 844 868
7. Darangdan	2 510 285 759	1 901 770 860
8. Bojong	1 482 513 580	1 083 150 906
9. Wanayasa	1 245 129 506	750 543 520
10. Kiarapedes	788 787 065	613 513 360
11. Pasawahan	1 128 491 999	866 527 578
12. Pondoksalam	761 104 820	602 216 990
13. Purwakarta	8 058 556 735	677 879 3851
14. Babakancikao	8 397 919 822	6 909 814 056
15. Campaka	5 708 153 610	4 972 669 775
16. Cibatu	21 153 079 387	18 950 786 329
17. Bungursari	4 570 897 097	3 920 680 141
Kabupaten Purwakarta Purwakarta Regency	69 314 720 348	59 499 106 322

Catatan/Note: ...

Sumber/Source: Badan Pendapatan Daerah Kabupaten Purwakarta

BAB 10

Pengeluaran Penduduk

Population Expenditure



Makanan *Food*

49,20%

Pada tahun 2020 secara rata-rata pengeluaran masyarakat Kabupaten Purwakarta lebih banyak digunakan untuk pengeluaran makanan.

In 2020 the average expenditure of the Purwakarta regency community is more used for non-food expenditure



Non Makanan *non-food*

50,80%

Komoditi yang menyumbang pengeluaran terbesar untuk subgolongan makanan adalah kelompok makanan dan minuman jadi sebesar 19,08 persen

The commodities that contributed the most to the food subgroup were the food and beverages group at 19,08 percent



Subgolongan bukan makanan sebagian besar dipengaruhi oleh pengeluaran kelompok Perumahan dan fasilitas rumah sebesar 24,37 persen

Nonfood subgroups most of it was influenced by housing and housing facilities expenditure of 24,37 percent

Secara keseluruhan, terlihat bahwa pengeluaran rata-rata per kapita sebulan di Kabupaten Purwakarta sebesar Rp. 1.216.437,00 pada tahun 2020

Overall, it was seen that the average expenditure per capita a month in Purwakarta Regency Rp. 1,216,437.00 in 2020



PENJELASAN TEKNIS

1. Pengeluaran rata-rata per kapita adalah biaya yang dikeluarkan untuk konsumsi semua anggota rumah tangga selama sebulan baik yang berasal dari pembelian, pemberian maupun produksi sendiri dibagi dengan banyaknya anggota rumah tangga dalam rumah tangga tersebut.

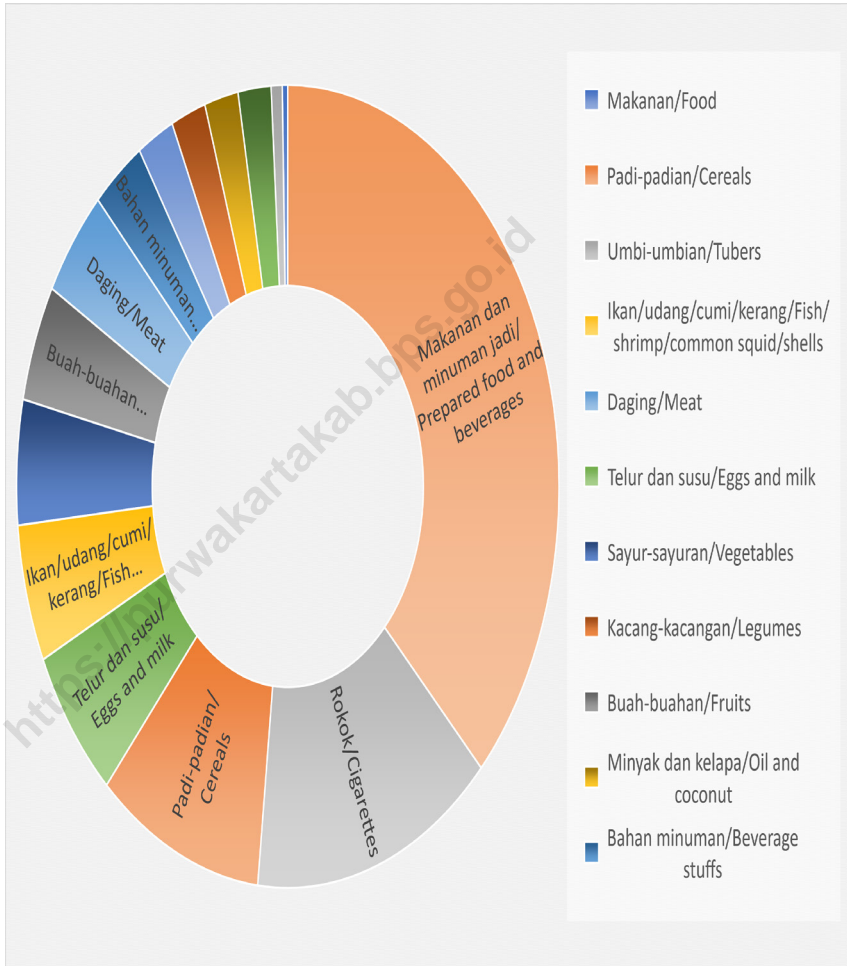
TECHNICAL NOTES

1. *Per capita Average Expenditure is the cost spent for all household members consumption during the month, whether from purchasing, giving or own production, divided by the number of household members in the household.*

<https://purwakartakab.bps.go.id>

Gambar 10.1
Figures

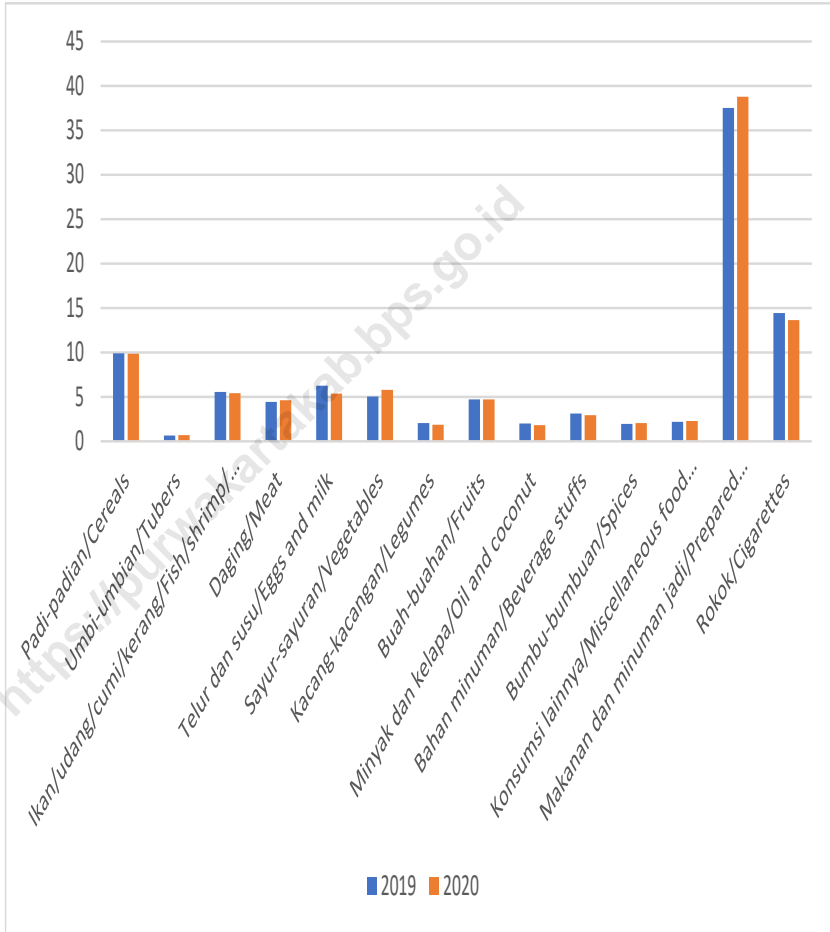
Rata-rata Pengeluaran per Kapita Sebulan Menurut Kelompok Komoditas (rupiah) di Kabupaten Purwakarta , 2019 dan 2020
Monthly Average Expenditure per Capita by Commodity Group (rupiahs) in Purwakarta Regency, 2019 and 2020



Sumber/Source : BPS, Survei Sosial Ekonomi Nasional (Susenas) Maret/BPS-Statistics Indonesia, National Socioeconomic Survey March

Gambar 10.2
Figures

Persentase Pengeluaran per Kapita Sebulan Menurut Kelompok Komoditas di Kabupaten Purwakarta , 2019 dan 2020
Percentage of Monthly Expenditure per Capita by Commodity Group in Purwakarta Regency, 2019 and 2020



Sumber/Source : BPS, Survei Sosial Ekonomi Nasional (Susenas) Maret/BPS-Statistics Indonesia, National Socioeconomic Survey March

Tabel
Table 10.1

**Rata-rata Pengeluaran per Kapita Sebulan Menurut
Kelompok Komoditas (rupiah) di Kabupaten Purwakarta ,
2019 dan 2020**
*Monthly Average Expenditure per Capita by Commodity
Group (rupiahs) in Purwakarta Regency, 2019 and 2020*

Kelompok Komoditas/Commodity Group	2019	2020
(1)	(2)	(3)
Makanan/Food		
Padi-padian/ <i>Cereals</i>	61 152	59 190
Umbi-umbian/ <i>Tubers</i>	4 091	4 273
Ikan/udang/cumi/kerang/ <i>Fish/shrimp/common squid/shells</i>	34 348	32 522
Daging/ <i>Meat</i>	27 546	27 633
Telur dan susu/ <i>Eggs and milk</i>	38 767	32 160
Sayur-sayuran/ <i>Vegetables</i>	31 186	34 699
Kacang-kacangan/ <i>Legumes</i>	12 791	11 126
Buah-buahan/ <i>Fruits</i>	29 231	28 293
Minyak dan kelapa/ <i>Oil and coconut</i>	12 429	10 913
Bahan minuman/ <i>Beverage stuffs</i>	19 401	17 789
Bumbu-bumbuan/ <i>Spices</i>	12 145	12 475
Konsumsi lainnya/ <i>Miscellaneous food items</i>	13 615	13 633
Makanan dan minuman jadi/ <i>Prepared food and beverages</i>	231 444	232 087
Rokok/ <i>Cigarettes</i>	89 228	81 649
Jumlah makanan/Total food	617 373	598 441
Bukan makanan/Non-food		
Perumahan dan fasilitas rumah tangga/ <i>Housing and household facilities</i>	299 418	296 474
Aneka komoditas dan jasa/ <i>Goods and services</i>	139 827	129 001
Pakaian, alas kaki, dan tutup kepala/ <i>Clothing, footwear, and headgear</i>	41 657	39 326
Komoditas tahan lama/ <i>Durable goods</i>	69 836	84 352
Pajak, pungutan, dan asuransi/ <i>Taxes and insurance</i>	29 633	33 013
Keperluan pesta dan upacara/kenduri/ <i>Parties and ceremonies</i>	30 997	35 828
Jumlah bukan makanan/Total non-food	611 366	617 996
Jumlah/Total	1 228 740	1 216 437

Catatan/Note: ...

Sumber/Source: BPS, Survei Sosial Ekonomi Nasional (Susenas) Maret/BPS-Statistics Indonesia, National Socioeconomic Survey March

Tabel
Table 10.2

Persentase Pengeluaran per Kapita Sebulan Menurut Kelompok Komoditas di Kabupaten Purwakarta , 2019 dan 2020
Percentage of Monthly Expenditure per Capita by Commodity Group in Purwakarta Regency, 2019 and 2020

Kelompok Komoditas/Commodity Group	2019	2020
(1)	(2)	(3)
Makanan/Food		
Padi-padian/ <i>Cereals</i>	9,91	9,89
Umbi-umbian/ <i>Tubers</i>	0,66	0,71
Ikan/udang/cumi/kerang/ <i>Fish/shrimp/common squid/shells</i>	5,56	5,43
Daging/ <i>Meat</i>	4,46	4,62
Telur dan susu/ <i>Eggs and milk</i>	6,28	5,37
Sayur-sayuran/ <i>Vegetables</i>	5,05	5,80
Kacang-kacangan/ <i>Legumes</i>	2,07	1,86
Buah-buahan/ <i>Fruits</i>	4,73	4,73
Minyak dan kelapa/ <i>Oil and coconut</i>	2,01	1,82
Bahan minuman/ <i>Beverage stuffs</i>	3,14	2,97
Bumbu-bumbuan/ <i>Spices</i>	1,97	2,08
Konsumsi lainnya/ <i>Miscellaneous food items</i>	2,21	2,28
Makanan dan minuman jadi/ <i>Prepared food and beverages</i>	37,49	38,78
Rokok/ <i>Cigarettes</i>	14,45	13,64
Jumlah makanan/Total food	100,00	100,00
Bukan makanan/Non-food		
Perumahan dan fasilitas rumah tangga/ <i>Housing and household facilities</i>	48,98	47,97
Aneka komoditas dan jasa/ <i>Goods and services</i>	22,87	20,87
Pakaian, alas kaki, dan tutup kepala/ <i>Clothing, footwear, and headgear</i>	6,81	6,36
Komoditas tahan lama/ <i>Durable goods</i>	11,42	13,65
Pajak, pungutan, dan asuransi/ <i>Taxes and insurance</i>	4,85	5,34
Keperluan pesta dan upacara/kenduri/ <i>Parties and ceremonies</i>	5,07	5,80
Jumlah bukan makanan/Total non-food	100,00	100,00
Jumlah/Total	100,00	100,00

Catatan/Note: ...

Sumber/Source: BPS, Survei Sosial Ekonomi Nasional (Susenas) Maret/BPS-Statistics Indonesia, National Socioeconomic Survey March

Tabel
Table 10.3**Persentase Penduduk Menurut Golongan Pengeluaran Per Kapita Sebulan di Kabupaten Purwakarta , 2019 dan 2020**
Percentage of Population by Per Capita Spending Group a Month in Purwakarta Regency, 2019 and 2020

Golongan Pengeluaran Spending Group (Rp)	2019	2020
(1)	(2)	(3)
Kurang dari 300.000	5,18	41,80
300 000–499 999	17,26	13,51
500 000–749 999	16,54	10,70
750 000–999 999	13,08	11,09
1 000 000–1 499 999	21,55	9,24
> 1 500 000	26,39	12,63
Jumlah/Total	100,00	100,00

Catatan/Note: ...

Sumber/Source: BPS, Survei Sosial Ekonomi Nasional (Susenas) Maret/BPS-Statistics Indonesia, National Socioeconomic Survey March

BAB 11

Perdagangan

Trade

JUMLAH PASAR DI KABUPATEN PURWAKARTA

6 Pasar

2020

Number of market per Subdistrict in Purwakarta Regency



Jumlah Toko dan Ruko di Kabupaten Purwakarta Tahun 2020 yaitu 3931
the number of Shops and Shops in the Regency Puwakarta in 2020 is 3931



Jumlah Kios dan Los di Kabupaten Purwakarta Tahun 2020 yaitu 8375
the number of Kiosks and stalls in the Regency Purwakarta in 2020 is 8375



PENJELASAN TEKNIS

1. Sistem pencatatan Statistik Ekspor dan Impor adalah "General Trade" dengan wilayah pencatatan meliputi seluruh wilayah kepabeanan Indonesia.
2. Pengesahan dokumen kepabeanan ekspor dan impor dilakukan oleh Bea dan Cukai berdasarkan Persetujuan Muat/Bongkar Barang.
3. Data ekspor berasal dari dokumen kepabeanan BC 3.0 atau yang disebut dokumen Pemberitahuan Ekspor Barang (PEB) yang diisi oleh eksportir.
4. Data impor berasal dari dokumen kepabeanan BC 2.0 atau yang disebut dokumen Pemberitahuan Impor Barang (PIB), Pemberitahuan Impor Barang Khusus (PIBK), Pemberitahuan Pabean Free Trade Zone (PPFTZ) dan dokumen kepabeanan BC 2.3 yang mencatat impor barang dari Luar Negeri ke Kawasan Berikat.
5. Barang-barang yang dikirim ke luar negeri untuk diolah dicatat sebagai ekspor, sedangkan hasil olahan yang dikembalikan ke Indonesia dicatat sebagai impor.
6. Barang-barang luar negeri yang diolah di dalam negeri dicatat sebagai barang impor meskipun barang olahan tersebut akan kembali ke luar negeri.
7. Barang-barang yang tidak dicakup dalam pencatatan:
 - a. Pakaian dan barang-

TECHNICAL NOTES

1. *The recording of export and import statistics is based on General Trade System covering all Indonesian customs areas.*
2. *The legalization of customs export and import documents is conducted by the Customs and Excise Office.*
3. *The export data are compiled based on customs export documents BC 3.0 or known as Export Declarations (PEB), filled by exporters.*
4. *The import data are compiled based on customs import documents BC 2.0 or known as Import Declarations Form (PIB), Import Declarations Form for Special Commodity (PIBK), Customs Declaration Form for Free Trade Zone (PPFTZ), and customs import documents BC 2.3 which records import goods from foreign country to Bounded Zones Area.*
5. *Goods send abroad for processing purposes are recorded as export while its product sent to Indonesia are recorded as import.*
6. *Foreign goods processed in Indonesia are still recorded as imports although the products will be sent to abroad.*
7. *The following goods are not included in the statistics:*
 - a. *Clothings and passengers' jewelry.*

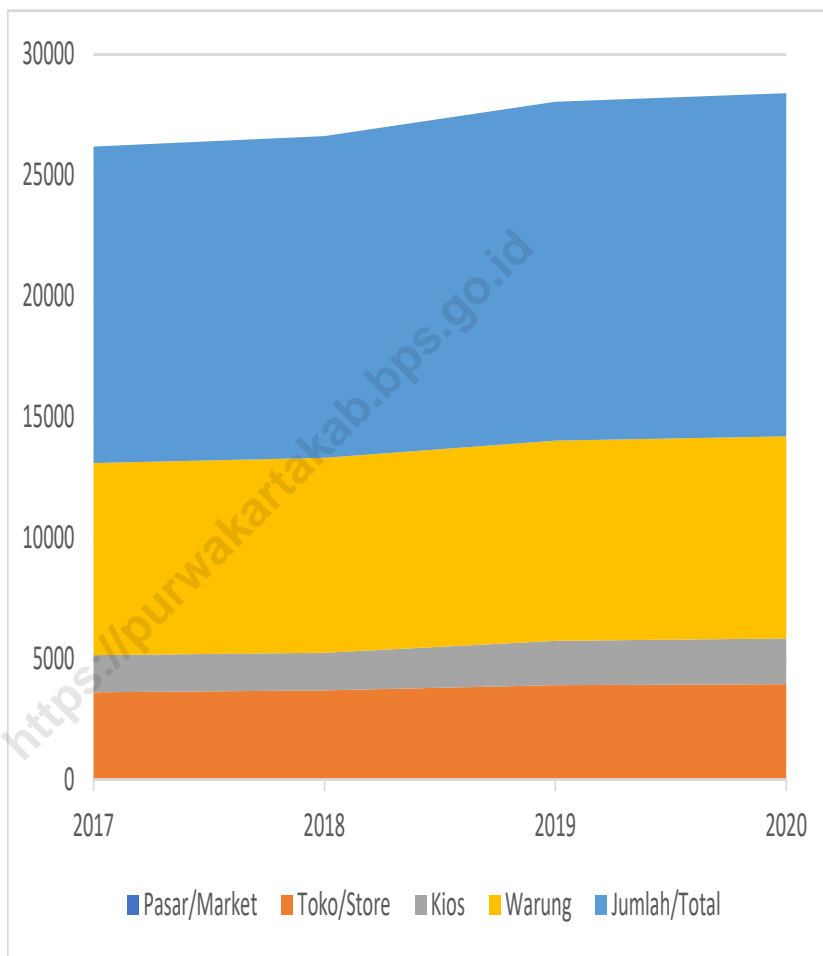
- barang perhiasan penumpang.
- b. Barang-barang bawaan penumpang dari/ke luar negeri untuk dipakai sendiri, kecuali lemari es, pesawat televisi, dan sebagainya.
- c. Barang-barang untuk keperluan perwakilan kedutaan suatu negara.
- d. Barang-barang ekspedisi dan ekshibisi atau pameran.
- e. Barang-barang untuk militer yang diimpor langsung oleh angkatan bersenjata
- f. P e m b u n g k u s / p e t i kemas untuk diisi kembali.
- g. Uang dan surat-surat berharga.
- h. Barang-barang contoh
8. Sistem pengolahan dokumen impor/ekspor Indonesia adalah sistem "Carry Over" yaitu dokumen ditunggu selama satu bulan, setelah bulan berjalan, sedangkan dokumen-dokumen yang terlambat akan diolah pada bulan berikutnya. Dengan demikian dokumen bulan-bulan sebelumnya yang terlambat diterima dan masuk pada bulan berjalan, diperlakukan sebagai dokumen bulan pengolahan.
9. Pelabuhan Muat adalah pelabuhan darimana barang diangkut ke luar negeri atau diekspor
10. Negara tujuan adalah negara tujuan akhir yang diketahui untuk barang ekspor yang dikirim ke luar negeri
11. Jenis komoditi adalah barang
- b. *Luggage of passengers for own use, except refrigerators, television sets, etc.*
- c. *Goods imported/exported for the use of foreign representative countries/embassies.*
- d. *Goods for expeditions, and shows or exhibitions.*
- e. *Military goods directly imported by the Armed Forces.*
- f. *Packings/containers to be refilled.*
- g. *Bank notes and securities*
- h. *S a m p l e goods*
8. *The carry-over system is used in processing Indonesian export and import documents. Documents are processed one month after the current month, while those received later will be processed for the succeeding month. This means previous documents received in the current month will be treated as processed documents.*
9. *Port of loading is port where the goods are transported out of the country or exported.*
10. *Country of destination is country that is known to export goods sent abroad.*
11. *Type commodity is exported goods*

ekspor yang dicatat sesuai kode Harmonized System (HS)

recorded based on Harmonized System (HS) code.

<https://purwakartakab.bps.go.id>

Gambar 11.1 Jumlah Sarana Perdagangan Menurut Jenisnya di Kabupaten Purwakarta, 2017–2020
Number of Trading Facilities by Type of Facility in Purwakarta Regency, 2017–2020



Sumber/Source : Dinas Koperasi, Usaha Mikro, Kecil, Menengah, Perindustrian dan Perdagangan Kabupaten Purwakarta

Tabel 11.1 Jumlah Sarana Perdagangan Menurut Jenisnya di Kabupaten Purwakarta, 2017–2020
Number of Trading Facilities by Type of Facility in Purwakarta Regency, 2017–2020

Jenis Sarana Perdagangan Type of Trading Facilities	2017	2018	2019	2020
(1)	(2)	(3)	(4)	(5)
Pasar/Market	6	6	6	6
Toko/Store	3 602	3 680	3 896	3 931
Kios	1 532	1 563	1 838	1 888
Warung	7 950	8 060	8 280	8 375
Jumlah/Total	13 090	13 309	14 020	14 200

Catatan/Note: ...

Sumber/Source: Dinas Koperasi, Usaha Mikro, Kecil, Menengah, Perindustrian dan Perdagangan Kabupaten Purwakarta

BAB 12

Sistem Neraca Regional

System of Regional Accounts

Kategori Industri Pengolahan terbesar pada PDRB sebesar 57,99 persen

The largest category of processing industry in GRDP of 57.99 percent



Laju pertumbuhan Ekonomi Kabupaten Purwakarta adalah -2,05

Purwakarta Regency economic growth rate is -2.05



Tahun 2019 PDRB per kapita atas harga berlaku Kabupaten Purwakarta sebesar 67 571,87 Miliar rupiah
2019 the GRDP per capita at current prices of Purwakarta Regency at 67 571,87 Billion

PENJELASAN TEKNIS

1. Penghitungan statistik neraca nasional mengikuti buku petunjuk yang diterbitkan oleh Perserikatan Bangsa Bangsa (PBB) dikenal sebagai Sistem Neraca Nasional (SNN). SNN adalah rekomendasi internasional tentang bagaimana menyusun ukuran aktivitas ekonomi yang sesuai dengan standar neraca baku yang didasarkan pada prinsip-prinsip ekonomi. Rekomendasi yang dimaksud dinyatakan dalam sekumpulan konsep, definisi, klasifikasi, dan aturan neraca yang disepakati secara internasional dalam mengukur indikator tertentu seperti Produk Domestik Bruto (PDB). Salah satu bentuk adaptasi pencatatan statistik nasional adalah melakukan perubahan tahun dasar PDB Indonesia dari tahun 2000 ke 2010. Perubahan tahun dasar PDB dilakukan seiring dengan mengadopsi rekomendasi PBB yang tertuang dalam Sistem Neraca Nasional 2008 (SNA 2008).
2. Produk Domestik Bruto pada tingkat nasional serta Produk Domestik Regional Bruto (PDRB) pada tingkat regional (provinsi) menggambarkan kemampuan suatu wilayah untuk menciptakan nilai tambah pada suatu waktu tertentu. Untuk menyusun PDB maupun PDRB digunakan 2

TECHNICAL NOTES

1. *The method used to estimate national accounts statistics is based on the standard guidelines formed by United Nation known as System of National Accounts (SNA). SNA is the internationally agreed standard set of recommendations on how to compile measures of economic activity in accordance with strict accounting conventions based on economic principles. The recommendations are expressed in term of a set of concepts, definitions, classifications and accounting rules that comprise the internationally agreed standard for measuring indicators such as Gross Domestic Product (GDP). One of the improvement in the national statistical system is to rebase GDP form base year 2000 to 2010 in order to capture current economic condition. It is in line with the United Nations (UN) recommendation on 2008 SNA.*
2. *The basic measure of the value added arising from economic activity is known as Gross Domestic Product at the national level and Gross Regional Domestic Product (GRDP) at the regional level (provinces/regencies/municipalities). To compile these statistics, two approaches*

pendekatan, yaitu lapangan usaha dan pengeluaran. Keduanya menyajikan komposisi data nilai tambah dirinci menurut sumber kegiatan ekonomi (lapangan usaha) dan menurut komponen penggunaannya. PDB maupun PDRB dari sisi lapangan usaha merupakan penjumlahan seluruh komponen nilai tambah bruto yang mampu diciptakan oleh sektor-sektor ekonomi atas berbagai aktivitas produksinya. Sedangkan dari sisi pengeluaran menjelaskan tentang penggunaan dari nilai tambah tersebut.

3. PDB menurut lapangan usaha mengalami perubahan klasifikasi dari 9 lapangan usaha menjadi 17 lapangan usaha. PDB menurut lapangan usaha dirinci menurut total nilai tambah dari seluruh sektor ekonomi yang mencakup lapangan usaha Pertanian, Kehutanan, dan Perikanan; Pertambangan dan Penggalian; Industri Pengolahan; Pengadaan Listrik dan Gas; Pengadaan Air, Pengelolaan Sampah, Limbah dan Daur Ulang; Konstruksi; Perdagangan Besar dan Eceran, Reparasi Mobil dan Sepeda Motor; Transportasi dan Pergudangan; Penyediaan Akomodasi dan Makan Minum; Informasi dan Komunikasi; Jasa Keuangan dan Asuransi; Real Estat; Jasa Perusahaan; Administrasi Pemerintahan, Pertahanan

have been used, i.e. "production approach" and "expenditure approach". The first approach is to measure value added produced by various kinds of economic activities, while the second approach is to measure final uses of the country's output. In other words, GDP/GRDP is the sum of total value added produced by all economic industries (activities) and the way of using it.

3. *GDP by industry classification changes from 9 sectors to 17 industries. GDP by industry is classified by types of economic activities such as Agriculture, Forestry and Fishing; Mining and Quarrying; Manufacturing; Electricity and Gas; Water supply, Sewerage, Waste Management and Remediation Activities; Construction; Wholesale and Retail Trade; Repair of Motor Vehicles and Motorcycles; Transportation and Storage; Accommodation and Food Service Activities; Information and Communication; Financial and Insurance Activities; Real Estate Activities; Business Activities; Public Administration; Defence and Compulsory Social Security; Education; Human Health and Social Work Activities; and Other*

- dan Jaminan Sosial Wajib; Jasa Pendidikan; Jasa Kesehatan dan Kegiatan Sosial; dan Jasa lainnya.
4. PDB menurut pengeluaran mengalami perubahan klasifikasi dimana pengeluaran konsumsi Lembaga Non Profit yang Melayani Rumah Tangga (LNPR) yang sebelumnya termasuk bagian dari pengeluaran konsumsi rumah tangga menjadi komponen terpisah. Sehingga klasifikasi PDB menurut pengeluaran dirinci menjadi 7 komponen yaitu komponen pengeluaran konsumsi rumah tangga, pengeluaran konsumsi LNPR, pengeluaran konsumsi pemerintah, pembentukan modal tetap bruto, perubahan inventori, ekspor barang dan jasa, dan impor barang dan jasa.
 5. Pengeluaran konsumsi rumah tangga mencakup berbagai pengeluaran konsumsi akhir rumah tangga atas barang dan jasa untuk memenuhi kebutuhan individu ataupun kelompok secara langsung. Pengeluaran rumah tangga di sini mencakup makanan dan minuman selain restoran; pakaian, alas kaki dan jasa perawatannya; perumahan dan perlengkapan rumah tangga; kesehatan dan pendidikan; transportasi dan komunikasi; restoran dan hotel serta lainnya.
 6. Pengeluaran Konsumsi Pemerintah terdiri dari Pengeluaran Konsumsi Individu dan Jasa Kegiatan Sosial; dan Jasa lainnya.
- Services Activities.*
4. *GDP by expenditure classification changes where consumption expenditure Non-profit Institutions Serving Households (NPISH) previously included as part of household consumption expenditure is taken out into separate component. So that, GDP by type of expenditures is classified into: household consumption expenditure, NPISH consumption expenditure, government consumption expenditure, gross fixed capital formation, changes in inventories, exports of goods and services, and imports of goods and services.*
 5. *Household consumption expenditures consist of expenditures incurred by households, which are used for both individual or collective needs. Household consumptions are classified into food and beverages other than restaurants; clothing, footwear, and related maintenance services; housing and household equipment; health and education; transport and communication; restaurants and hotels; and others.*
 6. *Government consumption expenditure consists of Individual Consumption Expenditure*

dan Pengeluaran Konsumsi Kolektif. Barang dan jasa individu merupakan barang dan jasa privat, dimana ciri-ciri barang privat adalah a) ScarMunicipality, yaitu ada kelangkaan/keterbatasan dalam jumlah; b) Excludable consumption, yaitu konsumsi suatu barang dapat dibatasi hanya pada mereka yang memenuhi persyaratan tertentu (biasanya harga); c) Rivalrous competition, yaitu konsumsi oleh satu konsumen akan mengurangi atau menghilangkan kesempatan pihak lain untuk melakukan hal serupa. Contoh barang dan jasa yang dihasilkan pemerintah dan tergolong sebagai barang dan jasa individu adalah jasa pelayanan kesehatan pemerintah di rumah sakit/puskesmas dan jasa pendidikan di sekolah/universitas negeri. Sedangkan barang dan jasa kolektif ekuivalen dengan barang publik yang memiliki ciri a) Non rivalry, yaitu penggunaan satu konsumen terhadap suatu barang tidak mengurangi kesempatan konsumen lain untuk juga mengkonsumsi barang tersebut; b) Non excludable, yaitu apabila suatu barang publik tersedia, maka tidak ada yang dapat menghalangi siapapun untuk memperoleh manfaat dari barang tersebut atau dengan kata lain setiap orang memiliki akses ke barang tersebut. Contoh barang dan jasa yang dihasilkan

and Collective Consumption Expenditure. Individual goods and services are private goods and services, which the characteristics of private goods is a) ScarMunicipality, that there is a scarMunicipality/ limited in number; b) Excludable consumption, the consumption of goods can be limited only to those who meet certain requirements (usually the price); c) Rivalrous competition, ie consumption by the consumer will reduce or eliminate the chance of another party to do so. Examples of goods and services produced by government and classified as goods and services of individuals is the government health services in hospitals/health centers and education services in schools/universities. Collective goods and services equivalent to public goods characterized by a) Non-rivalry, namely the use of a consumer for an item does not reduce the chance of another consumer to also consume goods; b) Non-excludable, i.e. when a public good available, then nothing can hinder anyone to benefit from the goods or in other words everyone has access to the goods. Examples of goods and services produced by government and classified as collective goods and services is carried military defense services and the police's security.

- pemerintah dan tergolong sebagai barang dan jasa kolektif adalah jasa pertahanan yang dilakukan TNI dan keamanan yang dilakukan kepolisian.
7. Pembentukan Modal Tetap Bruto (PMTB) mencakup pengadaan, pembuatan, dan pembelian barang modal. Barang modal dimaksud adalah barang-barang yang digunakan untuk proses produksi, tahan lama atau yang mempunyai umur pemakaian lebih dari satu tahun seperti bangunan, mesin-mesin dan alat angkutan. Termasuk pula di sini perbaikan besar (berat) yang sifatnya memperpanjang umur atau mengubah bentuk atau kapasitas barang modal tersebut. Pengeluaran barang modal untuk keperluan militer juga dicakup sebagai PMTB. Klasifikasi komponen PMTB dibagi menjadi 6 sub komponen yaitu Konstruksi; Mesin dan Peralatan; Kendaraan; Peralatan Lainnya; Cultivated Biological Resources (CBR) dan Produk Kekayaan Intelektual.
 8. Ekspor barang dan jasa merupakan transaksi perdagangan barang dan jasa dari penduduk (residen) ke bukan penduduk (nonresiden). Impor barang dan jasa adalah transaksi perdagangan dari bukan penduduk ke penduduk. Ekspor atau impor barang terjadi pada saat terjadi perubahan hak kepemilikan barang antara penduduk dengan bukan
7. *Gross Fixed Capital Formation (GFCF) includes procurement, manufacture, and the purchase of capital goods. Capital goods are goods which are used for the production process, durable or have a service life of more than one year such as buildings, machinery, and transportation equipment. Including here: huge improvement that are to extend the life or changing the shape or the capaMunicipality of the capital goods. Capital expenditures for military purposes are also covered as GFCF. GFCF component are classified into six sub-components: Construction; Machinery and Equipment; vehicle; Other equipment; Cultivated Biological Resources (CBR) and Intellectual Property Product.*
 8. *Exports of goods and services consist of transactions of goods and services from residents to non-residents. Imports of goods and services consist of transaction of goods and services from non-residents to residents. Exports and imports of goods occur when there are changes in ownership of goods between residents and non-residents (with or without physical*

penduduk (dengan atau tanpa perpindahan fisik barang tersebut). Pada PDB dengan tahun dasar 2010, ekspor dan impor barang dirinci menjadi nonmigas dan migas.

9. Produk Domestik Bruto maupun agregat turunannya disajikan dalam 2 (dua) versi penilaian, yaitu atas dasar "harga berlaku" dan atas dasar "harga konstan". Disebut sebagai harga berlaku karena seluruh agregat dinilai dengan menggunakan harga pada tahun berjalan, sedangkan harga konstan penilaiannya didasarkan kepada harga satu tahun dasar tertentu, dalam publikasi ini digunakan harga tahun 2010.
10. Laju pertumbuhan Produk Domestik Bruto diperoleh dari perhitungan PDB atas dasar harga konstan. Diperoleh dengan cara mengurangi nilai PDB pada tahun ke-n terhadap nilai pada tahun ke n-1 (tahun sebelumnya), dibagi dengan nilai pada tahun ke n-1, dikalikan dengan 100 persen. Laju pertumbuhan menunjukkan perkembangan agregat pendapatan dari satu waktu tertentu terhadap waktu sebelumnya.

movements of goods across frontiers). On the GDP at 2010 basic year, exports and imports of goods specified into non oil and gas and oil and gas.

9. *GDP and its aggregations are presented in two forms: at current market prices and at constant base year market prices. In presenting current market prices, all aggregates are valued at current market prices, while base year constant market prices are shown by valuing all aggregates at fixed base year prices. Year of 2010 is used as the base year in this publication.*
10. *Growth rate of Gross Domestic Product is derived from GDP at constant market prices. It is obtained by subtracting the value of GDP year n with the value of GDP year n-1, divided by the value of GDP year n-1 then multiplied by 100 percent. The growth rate of GDP explains the income growth during the given period.*

ULASAN

Kategori Industri Pengolahan merupakan katagori dengan kontribusi terbesar pada Produk Domestik Regional Bruto (PDRB) Kabupaten Purwakarta tahun 2020, yaitu sebesar 57,14 %. Katagori Perdagangan Besar dan Eceran; Reparasi Mobil dan Sepeda Motor merupakan katagori yang memberikan kontribusi terbesar kedua pada PDRB yaitu sebesar 11,66 %.

Laju pertumbuhan ekonomi Kabupaten Purwakarta tahun 2019 adalah sebesar -2,05 %.

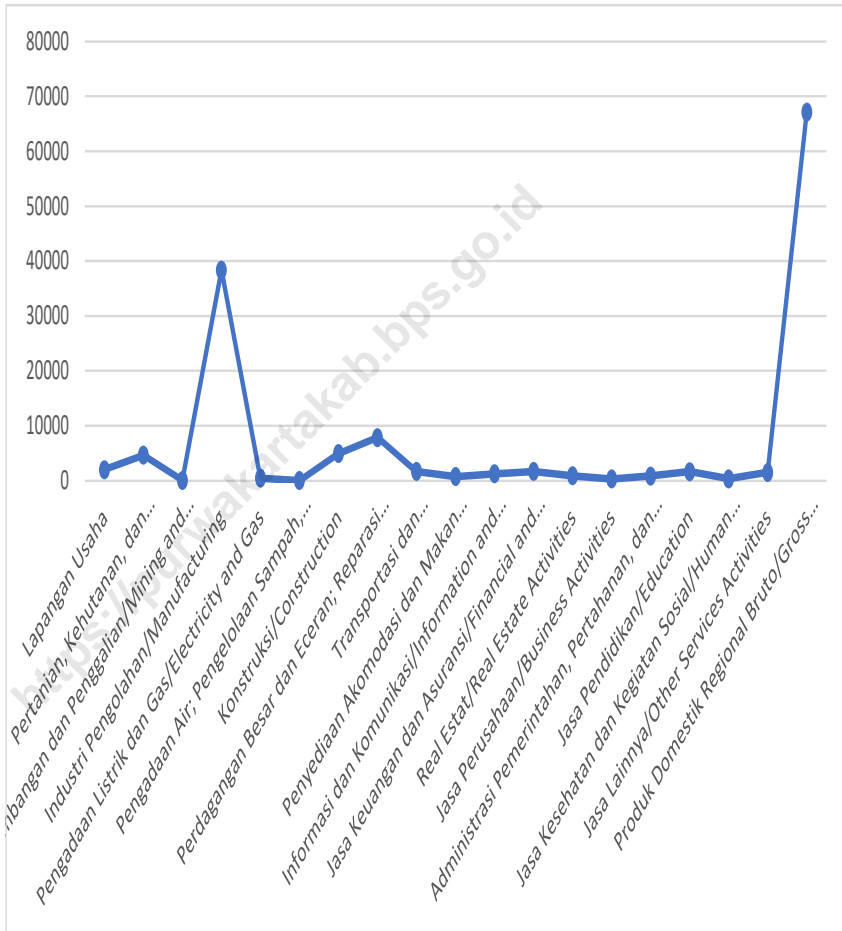
DESCRIPTION

The Manufacturing Industry category is the category with the largest contribution to the Gross Regional Domestic Product (GRDP) of Purwakarta Regency in 2020, amounting to 57.14%. Wholesale and Retail Trade Categories; Car and Motorcycle Repair is the second largest contribution to the GRDP of 11.66%.

The economic growth rate of Purwakarta amounted to -2,05 %.

Gambar 12.1
Figures

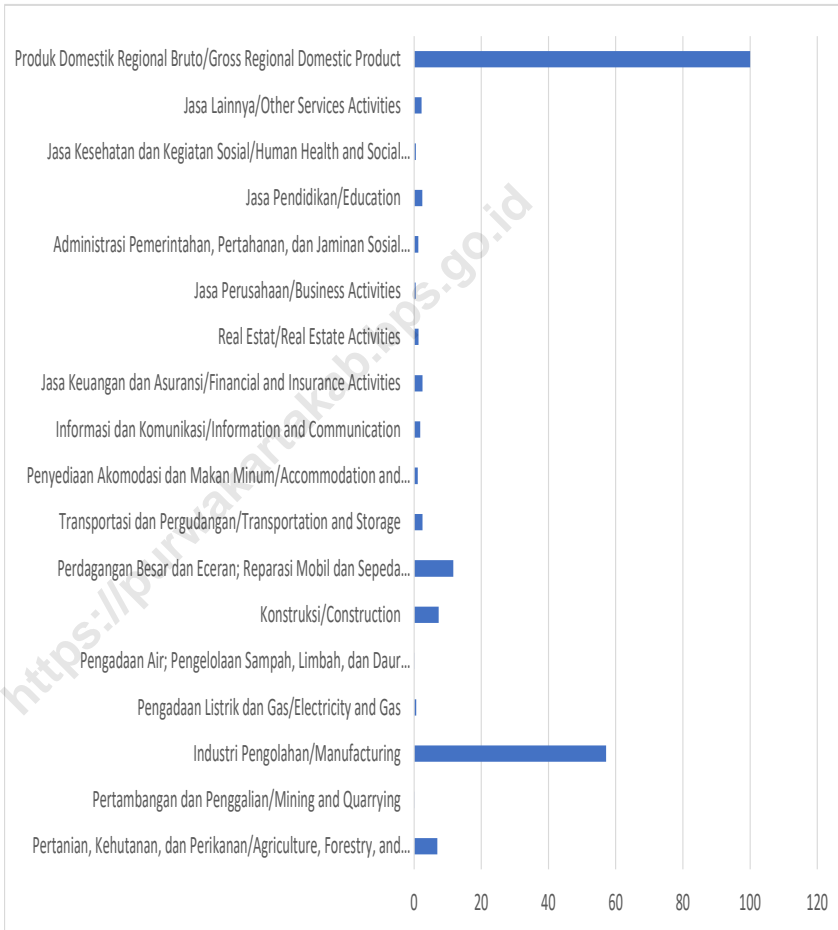
Produk Domestik Regional Bruto Atas Dasar Harga Berlaku Menurut Lapangan Usaha di Kabupaten Purwakarta (Miliar rupiah), 2016–2020
Gross Regional Domestic Product at Current Market Prices by Industry in Purwakarta Regency (billion rupiahs), 2016–2020



Sumber/Source : Badan Pusat Statistik, PDRB / BPS-Statistics, PDRB

Gambar 12.2
Figures

Distribusi Persentase Produk Domestik Regional Bruto Atas Dasar Harga Berlaku Menurut Lapangan Usaha di Kabupaten Purwakarta, 2016–2020
Percentage Distribution of Gross Regional Domestic Product at Current Market Prices by Industry In Purwakarta Regency, 2016–2020



Sumber/Source : Badan Pusat Statistik, PDRB / BPS-Statistics, PDRB

Tabel
Table 12.1.

Produk Domestik Regional Bruto Atas Dasar Harga Berlaku Menurut Lapangan Usaha di Kabupaten Purwakarta (miliar rupiah), 2016–2020
Gross Regional Domestic Product at Current Market Prices by Industry in Purwakarta Regency (billion rupiahs), 2016–2020

Lapangan Usaha/Industry	2016	2017	2018	2019*	2020**
(1)	(2)	(3)	(4)	(5)	(6)
A Pertanian, Kehutanan, dan Perikanan/ <i>Agriculture, Forestry, and Fishing</i>	4 043,19	4 355,80	4 567,38	4582,19	4635,93
B Pertambangan dan Penggalian/ <i>Mining and Quarrying</i>	41,95	42,75	43,44	43,44	43,07
C Industri Pengolahan/ <i>Manufacturing</i>	34 011,24	36 710,07	39 051,95	38738,57	38382,23
D Pengadaan Listrik dan Gas/ <i>Electricity and Gas</i>	403,46	425,47	454,35	450,52	441,86
E Pengadaan Air; Pengelolaan Sampah, Limbah, dan Daur Ulang/ <i>Water Supply; Sewerage, Waste Management, and Remediation Activities</i>	17,61	19,76	20,90	21,73	24,63
F Konstruksi/ <i>Construction</i>	4 269,83	4 445,32	4 375,15	5166,05	4926,75
G Perdagangan Besar dan Eceran; Reparasi Mobil dan Sepeda Motor/ <i>Wholesale and Retail Trade; Repair of Motor Vehicles and Motorcycles</i>	6 890,95	7 400,55	8 143,83	8138,49	7833,68
H Transportasi dan Pergudangan/ <i>Transportation and Storage</i>	1 434,59	1 558,08	1 689,66	1687,67	1673,51
I Penyediaan Akomodasi dan Makan Minum/ <i>Accommodation and Food Service Activities</i>	632,11	698,49	762,19	762,19	745,10
J Informasi dan Komunikasi/ <i>Information and Communication</i>	850,27	892,08	975,13	968,79	1241,29
K Jasa Keuangan dan Asuransi/ <i>Financial and Insurance Activities</i>	1 300,16	1 412,59	1 556,77	1675,07	1680,88

Lanjutan Tabel/*Continued Table* 12.1

Lapangan Usaha/Industry		2016	2017	2018	2019*	2020**
(1)		(2)	(3)	(4)	(5)	(6)
L	Real Estat/ <i>Real Estate Activities</i>	661,77	713,14	785,66	903,63	875,85
M,N	Jasa Perusahaan/ <i>Business Activities</i>	227,35	250,43	277,47	1521,95	316,27
O	Administrasi Pemerintahan, Pertahanan, dan Jaminan Sosial Wajib/ <i>Public Administration and Defence; Compulsory Social Security</i>	714,92	778,45	837,15	333,17	868,07
P	Jasa Pendidikan/ <i>Education</i>	1 100,35	1 261,99	1 364,46	1552,75	1638,76
Q	Jasa Kesehatan dan Kegiatan Sosial/ <i>Human Health and Social Work Activities</i>	240,69	270,12	296,60	67741,52	337,35
R,S,T,U	Jasa Lainnya/ <i>Other Services Activities</i>	1 125,83	1 275,02	1 406,35	1 522,75	1510,98
Produk Domestik Regional Bruto/<i>Gross Regional Domestic Product</i>		54 575,71	58 529,95	63 072,83	67 571,87	67176,20

Catatan/*Note*: ...Sumber/*Source*: BPS, berbagai sensus, survei dan sumber lain/*BPS-Statistics Indonesia, various census, survey, and other sources*

Tabel
Table 12.2

Produk Domestik Regional Bruto Atas Dasar Harga Konstan 2010 Menurut Lapangan Usaha di Kabupaten Purwakarta (miliar rupiah), 2016–2020
Gross Regional Domestic Product at 2010 Constant Market Prices by Industry in Purwakarta Regency (billion rupiahs), 2016–2020

	Lapangan Usaha/Industry	2016	2017	2018	2019*	2020**
	(1)	(2)	(3)	(4)	(5)	(6)
A	Pertanian, Kehutanan, dan Perikanan/ <i>Agriculture, Forestry, and Fishing</i>	2 613,29	2 612 ,94	2 668,84	2722.24	2724.20
B	Pertambangan dan Penggalian/ <i>Mining and Quarrying</i>	31,19	31,27	31,61	31.59	30.91
C	Industri Pengolahan/ <i>Manufacturing</i>	23 598,37	24 830,94	26 165,17	26981.90	26281.88
D	Pengadaan Listrik dan Gas/ <i>Electricity and Gas</i>	248,63	255,51	265,31	279.60	274.33
E	Pengadaan Air; Pengelolaan Sampah, Limbah, dan Daur Ulang/ <i>Water Supply; Sewerage, Waste Management, and Remediation Activities</i>	11,26	11,79	12,56	13.15	14.84
F	Konstruksi/ <i>Construction</i>	2 793,14	2 991,08	3 060,47	3247.02	3081.79
G	Perdagangan Besar dan Eceran; Reparasi Mobil dan Sepeda Motor/ <i>Wholesale and Retail Trade; Repair of Motor Vehicles and Motorcycles</i>	4 850,71	5 061,03	5 273,61	5666.98	5383.82
H	Transportasi dan Pergudangan/ <i>Transportation and Storage</i>	897,95	945,63	995,72	1060.28	1029.85
I	Penyediaan Akomodasi dan Makan Minum/ <i>Accommodation and Food Service Activities</i>	455,44	493,00	553,42	574.21	556.41
J	Informasi dan Komunikasi/ <i>Information and Communication</i>	748,31	827,61	901,44	988.61	1255.17

Lanjutan Tabel/*Continued Table 12.2*

Lapangan Usaha/ <i>Industry</i>		2016	2017	2018	2019*	2020**
(1)		(2)	(3)	(4)	(5)	(6)
K	Jasa Keuangan dan Asuransi/ <i>Financial and Insurance Activities</i>	909,21	938,96	1 006,40	1046.73	1053.51
L	Real Estat/ <i>Real Estate Activities</i>	505,62	539,26	582,60	636.80	638.17
M,N	Jasa Perusahaan/ <i>Business Activities</i>	168,33	182,07	196,73	214.89	202.60
O	Administrasi Pemerintahan, Pertahanan, dan Jaminan Sosial Wajib/ <i>Public Administration and Defence; Compulsory Social Security</i>	475,48	489,36	496,50	522.50	499.32
P	Jasa Pendidikan/ <i>Education</i>	838,64	911,35	955,83	1005.91	1060.01
Q	Jasa Kesehatan dan Kegiatan Sosial/ <i>Human Health and Social Work Activities</i>	181,46	196,66	210,04	227.64	225.61
R,S,T,U	Jasa Lainnya/ <i>Other Services Activities</i>	842,85	920,82	988,04	1061.65	1020.24
Produk Domestik Regional Bruto/<i>Gross Regional Domestic Product</i>		40 169,90	42 239,30	44 344,27	46281.71	45332.65

Catatan/*Note*: ...Sumber/*Source*: BPS, berbagai sensus, survei dan sumber lain/*BPS-Statistics Indonesia, various census, survey, and other sources*

Tabel
Table 12.3

Distribusi Persentase Produk Domestik Regional Bruto Atas Dasar Harga Berlaku Menurut Lapangan Usaha di Kabupaten Purwakarta , 2016–2020
Percentage Distribution of Gross Regional Domestic Product at Current Market Prices by Industry in Purwakarta Regency, 2016–2020

Lapangan Usaha/Industry		2016	2017	2018	2019	2020
(1)		(2)	(3)	(4)	(5)	(6)
A	Pertanian, Kehutanan, dan Perikanan/ <i>Agriculture, Forestry, and Fishing</i>	7,21	6,91	6,91	6,76	6,90
B	Pertambangan dan Penggalian/ <i>Mining and Quarrying</i>	0,08	0,07	0,07	0,06	0,06
C	Industri Pengolahan/ <i>Manufacturing</i>	58,34	58,11	58,22	57,79	57,14
D	Pengadaan Listrik dan Gas/ <i>Electricity and Gas</i>	0,63	0,69	0,67	0,67	0,66
E	Pengadaan Air; Pengelolaan Sampah, Limbah, dan Daur Ulang/ <i>Water Supply; Sewerage, Waste Management, and Remediation Activities</i>	0,03	0,03	0,03	0,03	0,04
F	Konstruksi/ <i>Construction</i>	7,19	7,30	7,05	7,01	7,33
G	Perdagangan Besar dan Eceran; Reparasi Mobil dan Sepeda Motor/ <i>Wholesale and Retail Trade; Repair of Motor Vehicles and Motorcycles</i>	11,84	11,77	11,76	12,05	11,66
H	Transportasi dan Pergudangan/ <i>Transportation and Storage</i>	2,41	2,45	2,47	2,50	2,49
I	Penyediaan Akomodasi dan Makan Minum/ <i>Accommodation and Food Service Activities</i>	1,03	1,08	1,11	1,13	1,11
J	Informasi dan Komunikasi/ <i>Information and Communication</i>	1,40	1,45	1,41	1,44	1,85
K	Jasa Keuangan dan Asuransi/ <i>Financial and Insurance Activities</i>	2,38	2,41	2,47	2,48	2,50

Lanjutan Tabel/*Continued Table* 12.3

Lapangan Usaha/ <i>Industry</i>		2016	2017	2018	2019	2020
(1)		(2)	(3)	(4)	(5)	(6)
L	Real Estat/ <i>Real Estate Activities</i>	1,21	1,22	1,25	1,28	1,30
M,N	Jasa Perusahaan/ <i>Business Activities</i>	0,42	0,43	0,43	0,49	0,47
O	Administrasi Pemerintahan, Pertahanan, dan Jaminan Sosial Wajib/ <i>Public Administration and Defence; Compulsory Social Security</i>	1,31	1,28	1,29	1,34	1,29
P	Jasa Pendidikan/ <i>Education</i>	2,02	2,16	2,16	2,18	2,44
Q	Jasa Kesehatan dan Kegiatan Sosial/ <i>Human Health and Social Work Activities</i>	0,44	0,46	0,47	0,49	0,50
R,S,T,U	Jasa Lainnya/ <i>Other Services Activities</i>	2,06	2,18	2,23	2,30	2,25
Produk Domestik Regional Bruto/<i>Gross Regional Domestic Product</i>		100	100	100	100	100

Catatan/*Note*: * Angka sementara / Preliminary Figures ** Angka sangat sementara / Very Preliminary Figures

Sumber/*Source*: BPS, berbagai sensus, survei dan sumber lain/*BPS-Statistics Indonesia, various census, survey, and other sources*

Tabel
Table 12.4

Laju Pertumbuhan Produk Domestik Regional Bruto Atas Dasar Harga Konstan 2010 Menurut Lapangan Usaha di Kabupaten Purwakarta (persen), 2016–2020
Growth Rate of Gross Regional Domestic Product at 2010 Constant Market Prices by Industry in Purwakarta Regency (percent), 2016–2020

Lapangan Usaha/Industry		2016	2017	2018	2019	2020
(1)		(2)	(3)	(4)	(5)	(6)
A	Pertanian, Kehutanan, dan Perikanan/ <i>Agriculture, Forestry, and Fishing</i>	6,25	-0,01	2,14	2,20	0,07
B	Pertambangan dan Penggalian/ <i>Mining and Quarrying</i>	-0,28	0,27	1,10	-0,08	-2,13
C	Industri Pengolahan/ <i>Manufacturing</i>	5,92	5,22	5,37	3,12	-2,59
D	Pengadaan Listrik dan Gas/ <i>Electricity and Gas</i>	6,81	2,77	3,83	5,28	-1,89
E	Pengadaan Air; Pengelolaan Sampah, Limbah, dan Daur Ulang/ <i>Water Supply; Sewerage, Waste Management, and Remediation Activities</i>	5,39	4,74	6,50	4,74	12,80
F	Konstruksi/ <i>Construction</i>	3,94	7,09	2,32	5,88	-5,09
G	Perdagangan Besar dan Eceran; Reparasi Mobil dan Sepeda Motor/ <i>Wholesale and Retail Trade; Repair of Motor Vehicles and Motorcycles</i>	4,19	4,34	4,20	7,55	-5,00
H	Transportasi dan Pergudangan/ <i>Transportation and Storage</i>	7,35	5,31	5,30	6,48	-2,87
I	Penyediaan Akomodasi dan Makan Minum/ <i>Accommodation and Food Service Activities</i>	9,19	8,25	8,20	7,65	-3,10
J	Informasi dan Komunikasi/ <i>Information and Communication</i>	12,94	10,60	8,92	9,67	29,96
K	Jasa Keuangan dan Asuransi/ <i>Financial and Insurance Activities</i>	11,75	3,27	7,18	4,01	0,65
L	Real Estat/ <i>Real Estate Activities</i>	4,54	6,65	8,04	9,30	0,22
M,N	Jasa Perusahaan/ <i>Business Activities</i>	8,13	8,16	8,05	9,23	-5,72

Lanjutan Tabel/*Continued Table* 12.4

Lapangan Usaha/ <i>Industry</i>		2016	2017	2018	2019	2020
(1)		(2)	(3)	(4)	(5)	(6)
0	Administrasi Pemerintahan, Pertahanan, dan Jaminan Sosial Wajib/ <i>Public Administration and Defence; Compulsory Social Security</i>	3,60	2,92	1,46	5,24	-4,44
P	Jasa Pendidikan/ <i>Education</i>	7,56	8,67	4,88	5,24	5,38
Q	Jasa Kesehatan dan Kegiatan Sosial/ <i>Human Health and Social Work Activities</i>	10,08	8,38	6,80	8,38	-0,89
R,S,T,U	Jasa Lainnya/ <i>Other Services Activities</i>	9,50	9,25	7,30	7,45	-3,90
Produk Domestik Regional Bruto/<i>Gross Regional Domestic Product</i>		5,99	5,15	4,98	4,38	-2,05

Catatan/*Note*: ...Sumber/*Source*: BPS, berbagai sensus, survei dan sumber lain/*BPS-Statistics Indonesia, various census, survey, and other sources*

Tabel
Table 12.5

Produk Domestik Regional Bruto Atas Dasar Harga Berlaku Menurut Jenis Pengeluaran di Kabupaten Purwakarta (miliar rupiah), 2016–2019
Gross Regional Domestic Product at Current Market Prices by Type of Expenditure in Purwakarta Regency (billion rupiahs), 2016–2019

Jenis Pengeluaran Type of Expenditure	2016	2017	2018*	2019**
(1)	(2)	(3)	(4)	(5)
Pengeluaran Konsumsi Rumah Tangga <i>Household Consumption Expenditure</i>	29026,40	31224,99	33544,94	35999,33
Pengeluaran Konsumsi LNPRT <i>NPISH Consumption Expenditure</i>	200,59	215,47	250,10	257,83
Pengeluaran Konsumsi Pemerintah <i>Government Consumption Expenditure</i>	2379,43	2446,53	2622,94	2795,06
Pembentukan Modal Tetap Bruto <i>Gross Fixed Capital Formation</i>	13320,89	14325,61	15029,53	15931,30
Perubahan Inventori <i>Changes in Inventories</i>	1945,43	2061,18	2176,63	2230,36
Ekspor Barang dan Jasa/ <i>Exports of Goods and Services</i>	7702,97	8283,18	9448,70	10357,99
Dikurangi: Impor Barang dan Jasa <i>Less: Import of Goods and Services</i>	-	-	-	-
Diskrepansi Statistik ¹ <i>Statistical Discrepancies ¹</i>	-	-	-	-
Produk Domestik Regional Bruto/Gross Regional Domestic Product	54575,71	58556,95	63072,83	67571,87

Catatan/Note: * Angka sementara / Preliminary Figures ** Angka sangat sementara / Very Preliminary Figures
 Perbedaan Angka dengan PDRB Lapangan Usaha karena PDRB Pengeluaran belum rekonsiliasi/ *The difference between the figures and the PDRB of the business fields is because the GDP of Expenditures has not been reconciled*

Sumber/Source: BPS, berbagai sensus, survei dan sumber lain/BPS-Statistics Indonesia, various census, survey, and other sources

Tabel
Table 12.6

Produk Domestik Regional Bruto Atas Dasar Harga Konstan 2010 Menurut Jenis Pengeluaran di Kabupaten Purwakarta (miliar rupiah), 2016–2019
Gross Regional Domestic Product at 2010 Constant Market Prices by Type of Expenditure in Purwakarta Regency (billion rupiahs), 2016–2019

Jenis Pengeluaran Type of Expenditure	2016	2017	2018*	2019**
(1)	(2)	(3)	(4)	(5)
Pengeluaran Konsumsi Rumah Tangga <i>Household Consumption Expenditure</i>	21728,30	22607,82	23488,32	24393,14
Pengeluaran Konsumsi LNPRT <i>NPISH Consumption Expenditure</i>	153,99	159,10	174,02	176,17
Pengeluaran Konsumsi Pemerintah <i>Government Consumption Expenditure</i>	1600,93	1606,07	1679,33	1764,48
Pembentukan Modal Tetap Bruto <i>Gross Fixed Capital Formation</i>	9962,55	10521,12	10763,80	10990,53
Perubahan Inventori <i>Changes in Inventories</i>	1340,50	1349,80	1370,75	1377,87
Ekspor Barang dan Jasa/ <i>Exports of Goods and Services</i>	5383,62	5995,39	6865,42	7585,80
Dikurangi: Impor Barang dan Jasa <i>Less: Import of Goods and Services</i>	-	-	-	-
Diskrepansi Statistik ¹ <i>Statistical Discrepancies ¹</i>	-	-	-	-
Produk Domestik Regional Bruto/Gross Regional Domestic Product	40169,90	42239,30	44341,27	46287,98

Catatan/Note: * Angka sementara / Preliminary Figures ** Angka sangat sementara / Very Preliminary Figures
Perbedaan Angka dengan PDRB Lapangan Usaha karena PDRB Pengeluaran belum rekonsiliasi/ *The difference between the figures and the PDRB of the business fields is because the GDP of Expenditures has not been reconciled*

Sumber/Source: BPS, berbagai sensus, survei dan sumber lain/BPS-Statistics Indonesia, various census, survey, and other sources

BAB 13

Perbandingan Antar Kabupaten Kota

Regency/Municipal Comparison

Jumlah Penduduk Tahun 2020 (Ribu)
Population 2020 (Thousand)



Kab. Bogor : 5 427,07
Kab. Cianjur : 2 477,56
Kab. Subang : 1595,32
Kab. Karawang : 2439,09
Kab. Bandung Barat : 1788,34
Kab. Purwakarta : 997,87



**Laju Pertumbuhan PDRB Atas Dasar
Harga Konstan 2010 (Persen) Tahun 2020**
*GRDP Growth Rate On the Basis 2010
Constant Prices (Percent) in 2020*

Kab. Bogor : -1,77
Kab. Cianjur : -0,78
Kab. Subang : -1,27
Kab. Karawang : -3,59
Kab. Bandung Barat : -2,41
Kab. Purwakarta : -2,05



PENJELASAN TEKNIS

1. Indeks Pembangunan Manusia (IPM) menjelaskan bagaimana penduduk dapat mengakses hasil pembangunan dalam memperoleh pendapatan, kesehatan, pendidikan dan sebagainya, IPM diperkenalkan oleh UNDP pada tahun 1990 dan dipublikasikan secara berkala dalam laporan tahunan Human Development Report (HDR), IPM dibentuk oleh 3 (tiga) dimensi dasar: Umur panjang dan hidup sehat; pengetahuan; dan standar hidup layak,

TECHNICAL NOTES

1. *The Human Development Index (HDI) explains how people can access development results in obtaining income, health, education and so forth, HDI was introduced by United Nations Development Programme (UNDP) in 1990 and published periodically in the annual report of the Human Development Report, HDI was formed by three basic dimensions: a long and healthy life; knowledge; and a decent standard of living,*

ULASAN

DESCRIPTION

Dilihat dari beberapa kabupaten yang ada di Provinsi Jawa Barat, terutama kabupaten-kabupaten yang berdekatan dengan Kabupaten Purwakarta yaitu Kabupaten Subang, Cianjur, Bandung Barat, dan Karawang terlihat ketimpangan yang tidak terlalu tinggi,

Seen from a number of regencies in West Java Province, especially those close to Purwakarta, namely Subang, Cianjur, West Bandung and Karawang, inequality is not too high,

Diantara lima kabupaten tersebut, Kabupaten Purwakarta memiliki nilai laju pertumbuhan PDRB yang lebih tinggi dibandingkan dengan kabupaten sekitarnya, Tahun 2020 tercatat Laju pertumbuhan PDRB Kabupaten Purwakarta mencapai -2,05 Persen,

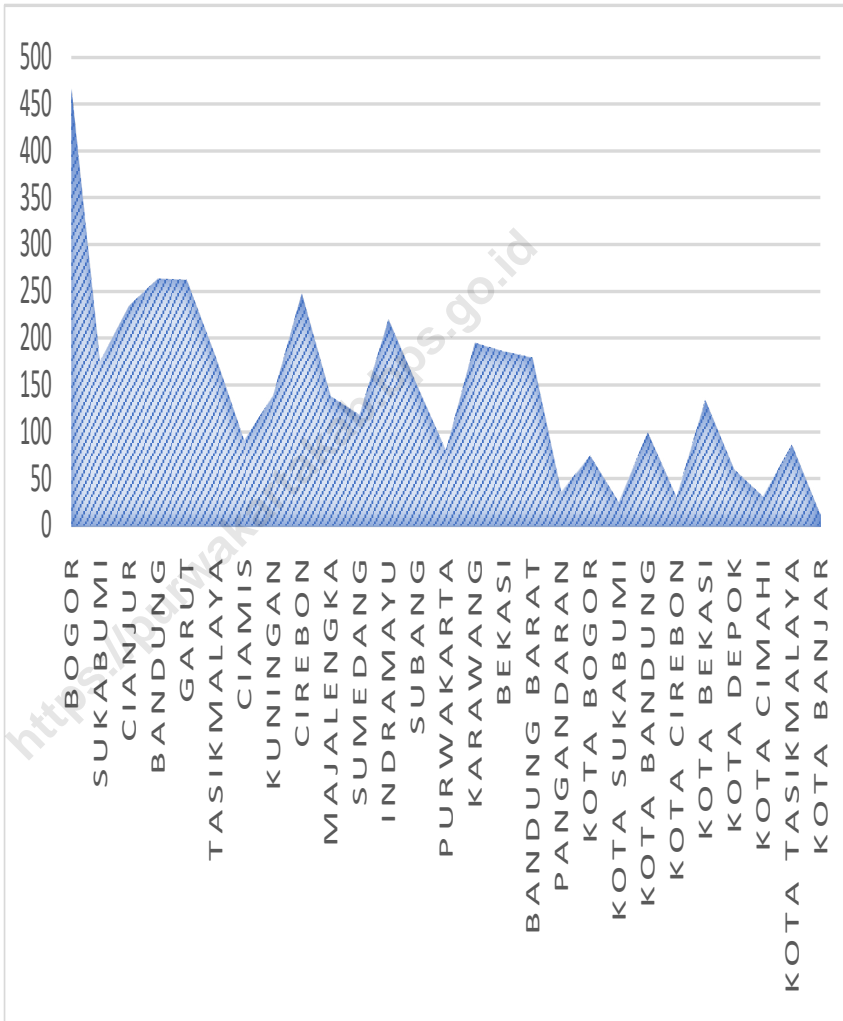
Among the five districts, Purwakarta Regency has a higher GRDP growth rate value compared to the surrounding districts, In 2020 the GDP growth rate in Purwakarta Regency reached -2,05Percent.

Perbandingan beberapa indikator terpilih lainnya, seperti Indeks Pembangunan Manusia (IPM), Pada Tahun 202 Kabupaten Purwakarta tertinggi ke dua diantara lima kabupaten tersebut yaitu sebesar 70,82

Comparison of several other selected indicators, such as the Human Development Index (HDI), In 2020 Purwakarta Regency was the second highest of the five districts, amounting to 70,82.

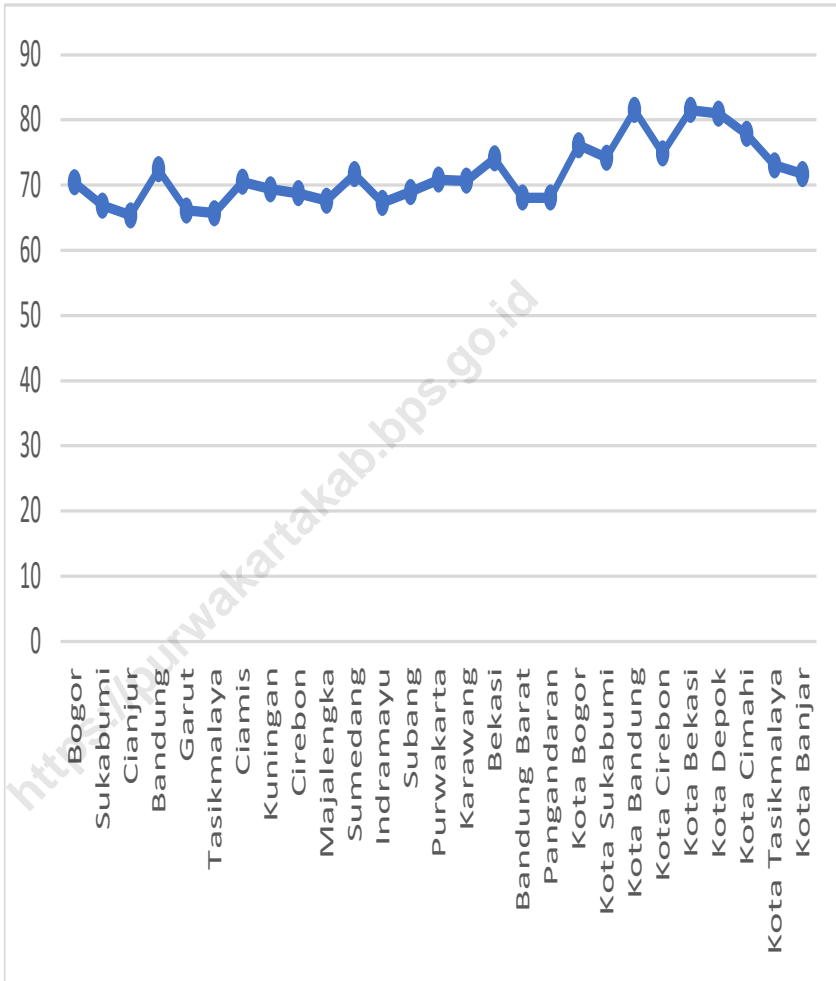
Gambar
Figures 13.1

**Jumlah Penduduk Miskin Menurut Kabupaten/Kota di
Provinsi Jawa Barat (ribu), 2016–2020**
**Number of Poor Population by Regency/Municipality in
Jawa Barat Province (thousand), 2016–2020**



Sumber/Source : Badan Pusat Statistik Provinsi Jawa Barat/ BPS-Statistics of Jawa Barat Province

Gambar 13.2 Indeks Pembangunan Manusia Kabupaten/ Kota, 2019
Figures 13.2 Human Development Index by Regency/Municipality, 2019



Sumber/Source : Badan Pusat Statistik Provinsi Jawa Barat/ BPS- Statistics of Jawa Barat Province

Tabel
Table 13.1**Jumlah Penduduk Menurut Kabupaten/Kota di Provinsi
Jawa Barat (ribu), 2016–2020**
**Population by Regency/Municipality in Jawa Barat Province
(thousand), 2016–2020**

Kabupaten/Kota Regency/Municipality	2016	2017	2018	2019	2020
(1)	(2)	(3)	(4)	(5)	(6)
Kabupaten/ Regency					
Bogor	5 587,39	5 715,01	5 840,91	5 965,41	5 427,07
Sukabumi	2 444,62	2 453,50	2 460,69	2 466,27	2 725,45
Cianjur	2 250,98	2 256,59	2 260,62	2 263,07	2 477,56
Bandung	3 596,62	3 657,60	3 717,29	3 775,28	3 623,79
Garut	2 569,51	2 588,84	2 606,40	2 622,43	2 585,61
Tasikmalaya	1 742,28	1 747,32	1 751,30	1 754,13	1 865,20
Ciamis	1 175,39	1 181,98	1 188,63	1 195,18	1 229,07
Kuningan	1 061,89	1 068,20	1 074,50	1 080,80	1 167,69
Cirebon	2 143,00	2 159,58	2 176,21	2 192,90	2 270,62
Majalengka	1 188,00	1 193,73	1 199,30	1 205,03	1 305,48
Sumedang	1 142,10	1 146,44	1 149,91	1 152,40	1 152,51
Indramayu	1 700,82	1 709,99	1 719,19	1 728,47	1 834,43
Subang	1 546,00	1 562,51	1 579,02	1 595,83	1 595,32
Purwakarta	932,70	943,34	953,41	962,89	997,87
Karawang	2 295,78	2 316,49	2 336,01	2 353,92	2 439,09
Bekasi	3 371,69	3 500,02	3 630,91	3 763,89	3 113,02
Bandung Barat	1 648,39	1 666,51	1 683,71	1 699,90	1 788,34
Pangandaran	392,82	395,10	397,19	399,28	423,67
Kota/ Municipality					
Bogor	1 064,69	1 081,01	1 096,83	1 112,08	1 043,07
Sukabumi	321,10	323,79	326,28	328,68	346,33
Bandung	2 490,62	2 497,94	2 503,71	2 507,89	2 444,16
Cirebon	310,49	313,33	316,28	319,31	333,30
Bekasi	2 787,21	2 859,63	2 931,90	3 003,92	2 543,68
Depok	2 179,81	2 254,51	2 330,33	2 406,83	2 056,34
Cimahi	594,02	601,10	607,81	614,30	568,40
Tasikmalaya	659,61	661,40	662,72	663,52	716,16
Banjar	181,90	182,39	182,82	183,11	200,97
Jawa Barat	47 379,39	48 037,83	48 683,86	49 316,71	48 274,16

Catatan/Note: ...

Sumber/Source: Hasil SP2020 (September)/The result of the 2020 Population Census (September)

Tabel 13.2
Table

Laju Pertumbuhan Produk Domestik Regional Bruto Atas Dasar Harga Konstan 2010 Menurut Kabupaten/Kota di Provinsi Jawa Barat (persen), 2016–2020
Rate of Growth of Gross Regional Domestic Products at Constant 2010 Prices by Regency/Municipality in Jawa Barat Province (percent), 2016–2020

Kabupaten/Kota Regency/Municipality	2016	2017	2018	2019 *	2020 **
(1)	(2)	(3)	(4)	(5)	(6)
Kabupaten/ Regency					
Bogor	5,84	5,92	6,19	5,85	- 1,77
Sukabumi	5,85	5,75	5,79	5,75	- 1,08
Cianjur	6,43	5,77	6,23	5,47	- 0,78
Bandung	6,34	6,15	6,26	6,09	- 1,87
Garut	5,90	4,91	4,96	5,02	- 1,26
Tasikmalaya	5,91	5,95	5,70	5,43	- 0,98
Ciamis	5,99	5,21	5,44	5,38	- 0,14
Kuningan	6,09	6,36	6,43	6,56	0,09
Cirebon	5,63	5,06	5,02	4,86	- 1,08
Majalengka	6,03	6,81	6,10	7,14	0,86
Sumedang	5,70	6,23	5,83	6,32	- 1,12
Indramayu	0,08	1,43	1,34	3,20	- 1,58
Subang	5,40	5,10	4,38	4,27	- 1,27
Purwakarta	5,99	5,15	4,98	4,38	- 2,05
Karawang	6,55	5,13	6,07	4,06	- 3,59
Bekasi	4,84	5,68	6,02	4,18	- 3,30
Bandung Barat	5,65	5,21	5,50	5,05	- 2,41
Pangandaran	5,29	5,10	5,41	5,96	- 0,05
Kota/ Municipality					
Bogor	6,73	6,12	6,14	6,04	- 0,53
Sukabumi	5,64	5,43	5,51	5,49	- 1,48
Bandung	7,79	7,21	7,08	6,79	- 2,28
Cirebon	6,09	5,80	6,21	6,29	- 0,99
Bekasi	6,09	5,73	5,86	5,41	- 2,55
Depok	7,28	6,75	6,97	6,74	- 1,92
Cimahi	5,63	5,43	6,46	6,84	- 2,26
Tasikmalaya	6,91	6,07	5,93	5,97	- 2,01
Banjar	5,66	5,30	5,04	5,02	1,04
Jawa Barat	5,66	5,33	5,66	5,07	-2,44

Catatan/Note: * Angka Sementara, ** Angka Sangat Sementara

Sumber/Source: Badan Pusat Statistik Provinsi Jawa Barat

Tabel
Table 13.3**Jumlah Penduduk Miskin Menurut Kabupaten/Kota di
Provinsi Jawa Barat (ribu), 2016–2020**
**Number of Poor Population by Regency/Municipality in
Jawa Barat Province (thousand), 2016–2020**

Kabupaten/Kota Regency/Municipality	2016	2017	2018	2019	2020
(1)	(2)	(3)	(4)	(5)	(6)
Kabupaten/ Regency					
Bogor	490,0	487,30	415,00	395,00	465,67
Sukabumi	198,70	197,10	166,30	153,30	175,1
Cianjur	261,40	257,40	221,60	207,10	234,47
Bandung	272,70	268,00	246,10	223,20	263,6
Garut	298,50	291,20	241,30	235,20	262,78
Tasikmalaya	195,60	189,40	172,40	159,90	181,52
Ciamis	98,80	96,80	85,70	79,40	91,39
Kuningan	144,10	141,60	131,20	123,20	139,2
Cirebon	288,50	279,60	232,40	217,60	247,94
Majalengka	152,50	150,30	129,30	121,10	138,21
Sumedang	120,60	120,60	112,10	104,20	118,38
Indramayu	237,00	233,40	204,20	191,90	220,31
Subang	170,40	167,80	136,60	129,20	149,81
Purwakarta	83,60	85,30	75,90	71,90	80,17
Karawang	230,60	236,80	188,00	173,70	195,41
Bekasi	164,40	164,00	157,20	149,40	186,3
Bandung Barat	192,50	190,90	169,00	159,00	179,46
Pangandaran	40,10	39,50	32,20	30,70	36,05
Kota/ Municipality					
Bogor	77,30	76,50	64,90	64,00	75,04
Sukabumi	27,50	27,40	23,20	21,90	25,42
Bandung	107,60	104,00	89,40	84,70	100,02
Cirebon	30,20	30,20	28,00	26,80	30,61
Bekasi	140,00	136,00	119,80	113,70	134,01
Depok	50,60	52,30	49,40	49,40	60,43
Cimahi	35,10	34,50	29,90	26,90	31,64
Tasikmalaya	102,80	97,90	84,20	77,00	86,13
Banjar	12,70	12,90	10,40	10,10	11,16
Jawa Barat	4 224,30	4 168,40	3 615,80	3 399,20	3 920,23

Catatan/Note: ...

Sumber/Source: Badan Pusat Statistik Provinsi Jawa Barat/ BPS- Statistics of Jawa Barat Province

Tabel 13.4
Table

Indeks Pembangunan Manusia Menurut Kabupaten/Kota di Provinsi Jawa Barat, 2016–2020
Human Development Index by Regency/Municipality in Jawa Barat Province, 2016–2020

Kabupaten/Kota Regency/Municipality	2016	2017	2018	2019	2020
(1)	(2)	(3)	(4)	(5)	(6)
Kabupaten/ Regency					
Bogor	68,32	69,13	69,69	70,65	70,4
Sukabumi	65,13	65,49	66,05	66,87	66,88
Cianjur	62,92	63,70	64,62	65,38	65,36
Bandung	70,69	71,02	71,75	72,41	72,39
Garut	63,64	64,52	65,42	66,22	66,12
Tasikmalaya	63,57	64,14	65,00	65,64	65,67
Ciamis	68,45	68,87	69,63	70,39	70,49
Kuningan	67,51	67,78	68,55	69,12	69,38
Cirebon	66,70	67,39	68,05	68,69	68,75
Majalengka	65,25	65,92	66,72	67,52	67,59
Sumedang	69,45	70,07	70,99	71,46	71,64
Indramayu	64,78	65,58	66,36	66,97	67,29
Subang	67,14	67,73	68,31	68,69	68,95
Purwakarta	68,56	69,28	69,98	70,67	70,82
Karawang	68,19	69,17	69,89	70,86	70,66
Bekasi	71,83	72,63	73,49	73,99	74,07
Bandung Barat	65,81	66,63	67,46	68,27	68,08
Pangandaran	65,79	66,60	67,44	68,21	68,06
Kota/ Municipality					
Bogor	74,50	75,16	75,66	76,23	76,11
Sukabumi	72,33	73,03	73,55	74,31	74,21
Bandung	80,13	80,31	81,06	81,62	81,51
Cirebon	73,70	74,00	74,35	74,92	74,89
Bekasi	79,95	80,30	81,04	81,59	81,5
Depok	79,60	79,83	80,29	80,82	80,97
Cimahi	76,69	76,95	77,56	78,11	77,83
Tasikmalaya	70,58	71,51	72,03	72,84	73,04
Banjar	70,09	70,79	71,25	71,75	71,7
Jawa Barat	70,05	70,69	71,30	72,03	72,09

Catatan/Note: ...

Sumber/Source: Badan Pusat Statistik Provinsi Jawa Barat/ BPS- Statistics of Jawa Barat Province

Tabel
Table 13.5

**Distribusi Persentase Rumah Tangga Menurut Kabupaten/
Kota dan Sumber Air Minum, 2020**
*Percentage Distribution of Household Population by
Regency/Municipality and Source of Drinking Water,
2020*

Kabupaten/Kota Regency/Municipality	Air Kemasan Bermerk/ Air Isi Ulang Branded Bottled/Refill Water	Leding Meteran / Eceran Metered / Retail Piped	Sumur Bor/ Pompa Borehole	Sumur Terlindung/ Tak Terlindung Protected Well /Unprotected Well
(1)	(2)	(3)	(4)	(5)
Kabupaten / Regency				
Bogor	28,65	3,92	35,03	26,82
Sukabumi	14,83	4,46	24,14	30,63
Cianjur	19,75	4,24	17,71	36,38
Bandung	61,27	2,62	15,35	11,57
Garut	16,86	6,65	10,41	30,99
Tasikmalaya	18,97	1,61	38,45	20,30
Ciamis	21,93	5,78	33,81	26,11
Kuningan	18,89	19,52	29,81	12,00
Cirebon	53,06	8,57	23,80	13,54
Majalengka	43,43	4,78	18,54	10,86
Sumedang	33,27	9,76	12,65	20,09
Indramayu	74,75	8,27	15,68	1,21
Subang	34,76	11,55	40,40	8,62
Purwakarta	29,29	8,44	18,98	28,92
Karawang	69,97	1,87	25,13	2,60
Bekasi	87,51	0,51	10,89	0,84
Bandung Barat	32,73	4,02	20,48	20,81
Pangandaran	34,36	0,39	22,76	31,16

Lanjutan Tabel/Continued Table 13.5

Kabupaten/Kota Regency/Municipality	Air Kemasan Bermerk/ Air Isi Ulang Branded Bottled/Refill Water	Leding Meteran / Eceran Metered/ Retail Piped	Sumur Bor/ Pompa Borehole	Sumur Terlindung/ Tak Terlindung Protected Well /Unprotected Well
(1)	(2)	(3)	(4)	(5)
Kota / Municipality				
Bogor	46,28	29,69	17,92	5,08
Sukabumi	50,94	5,38	31,25	10,90
Bandung	75,07	7,97	14,27	1,58
Cirebon	48,54	47,69	2,04	1,74
Bekasi	73,49	0,42	25,89	0,20
Depok	53,49	2,54	42,62	1,35
Cimahi	76,33	4,13	15,34	3,23
Tasikmalaya	50,98	7,46	23,28	17,77
Banjar	53,41	3,81	11,88	29,70
Jawa Barat	46,92	5,66	23,24	14,55

Lanjutan Tabel/*Continued Table* 13.5

Kabupaten/Kota <i>Regency/Municipality</i>	Mata Air Terlindung / Tak Terlindung <i>Protected/Unpro tected Spring</i>	Air Permukaan / Air Hujan / Lainnya <i>Surface Water/ Rain Water / Other</i>	Jumlah <i>Total</i>
(1)	(6)	(7)	(8)
Kabupaten / <i>Regency</i>			
Bogor	5,21	0,36	100,00
Sukabumi	25,27	0,67	100,00
Cianjur	16,77	5,15	100,00
Bandung	9,19	0,00	100,00
Garut	33,08	2,01	100,00
Tasikmalaya	19,12	1,56	100,00
Ciamis	12,37	0,00	100,00
Kuningan	18,18	1,60	100,00
Cirebon	0,95	0,08	100,00
Majalengka	22,39	0,00	100,00
Sumedang	24,24	0,00	100,00
Indramayu	0,00	0,09	100,00
Subang	4,67	0,00	100,00
Purwakarta	13,21	1,16	100,00
Karawang	0,43	0,00	100,00
Bekasi	0,19	0,06	100,00
Bandung Barat	21,96	0,00	100,00
Pangandaran	11,17	0,17	100,00

Lanjutan Tabel/Continued Table 13,5

Kabupaten/Kota Regency/Municipality	Mata Air Terlindung / Tak Terlindung Protected/Unpro tected Spring	Air Permukaan / Air Hujan / Lainnya Surface Water/ Rain Water / Other	Jumlah Total
(1)	(6)	(7)	(8)
Kota / Municipality			
Bogor	1,03	0,00	100,00
Sukabumi	1,20	0,33	100,00
Bandung	1,12	0,00	100,00
Cirebon	0,00	0,00	100,00
Bekasi	0,00	0,00	100,00
Depok	0,00	0,00	100,00
Cimahi	0,96	0,00	100,00
Tasikmalaya	0,51	0,00	100,00
Banjar	1,21	0,00	100,00
Jawa Barat	9,08	0,54	100,00

Catatan/Note: 1 Leding meteran dan leding eceran/ *Metered piped and retail piped tap*
 2 Air kemasan bermerek dan air isi ulang/ *Branded bottled and total refill water*
 Sumber/Source: BPS, Survei Sosial Ekonomi Nasional (Susenas) | *BPS-Statistics Indonesia, National Socioeconomic Survey*

Tabel
Table 13,6

**Distribusi Persentase Rumah Tangga Menurut Kabupaten/
Kota dan Sumber Penerangan, 2020**
*Percentage Distribution of Household Population by
Regency/Municipality and Lighting Source, 2020*

Kabupaten/Kota Regency/Municipality	Listrik PLN State Electricity Company	Listrik Non-PLN Own Electricity Company	Bukan Listrik Non Electricity	Jumlah Total
(1)	(2)	(3)	(4)	(5)
Kabupaten / Regency				
Bogor	100,00	0,00	100,00	100,00
Sukabumi	99,28	0,72	100,00	100,00
Cianjur	98,38	1,17	0,45	100,00
Bandung	100,00	0,00	100,00	100,00
Garut	99,84	0,11	0,05	100,00
Tasikmalaya	99,54	0,38	0,09	100,00
Ciamis	100,00	0,00	100,00	100,00
Kuningan	100,00	0,00	100,00	100,00
Cirebon	99,57	0,17	0,26	100,00
Majalengka	100,00	0,00	100,00	100,00
Sumedang	99,96	0,00	0,04	100,00
Indramayu	99,14	0,75	0,12	100,00
Subang	99,19	0,72	0,09	100,00
Purwakarta	98,23	1,77	100,00	100,00
Karawang	99,94	0,00	0,06	100,00
Bekasi	99,67	0,33	100,00	100,00
Bandung Barat	99,00	0,72	0,28	100,00
Pangandaran	100,00	0,00	100,00	100,00

Lanjutan Tabel/Continued Table 13,6

Kabupaten/Kota Regency/Municipality	Listrik PLN State Electricity Company	Listrik Non-PLN Own Electricity Company	Bukan Listrik Non Electricity	Jumlah Total
(1)	(2)	(3)	(4)	(5)
Kota / Municipality				
Bogor	99,81	0,19	0,00	100,00
Sukabumi	99,43	0,30	0,27	100,00
Bandung	99,73	0,27	0,00	100,00
Cirebon	100,00	0,00	0,00	100,00
Bekasi	99,78	0,22	0,00	100,00
Depok	100,00	0,00	0,00	100,00
Cimahi	99,09	0,91	0,00	100,00
Tasikmalaya	99,88	0,00	0,12	100,00
Banjar	99,79	0,21	0,00	100,00
Jawa Barat	99,64	0,30	0,06	100,00

Catatan/Note: 1 Leding meteran dan leding eceran/ *Metered piped and retail piped tap*
 2 Air kemasan bermerek dan air isi ulang/ *Branded bottled and total refill water*
 Sumber/Source: BPS, Survei Sosial Ekonomi Nasional (Susenas) | *BPS-Statistics Indonesia, National Socioeconomic Survey*



Sensus
Penduduk
2020

#MencatatIndonesia

DATA

MENCERDASKAN BANGSA

Enlighten The Nation

<https://purwakartakab.bps.go.id>



BADAN PUSAT STATISTIK
KABUPATEN PURWAKARTA
BPS-STATISTICS OF PURWAKARTA REGENCY

Jl. Baru-Marancang RT 031/009 Purwakarta 41151, Jawa Barat

Telp : (0264) 201960 Fax : (0264)201960

Homepage: <http://purwakartakab.bps.go.id>

E-mail: bps3214@bps.go.id

ISSN 0215-4293



9 770215 429309