



KABUPATEN INDRAMAYU

2021

DALAM ANGKA

Indramayu Regency in Figures



**BADAN PUSAT STATISTIK
KABUPATEN INDRAMAYU**

BPS- Statistics of Indramayu Regency





KABUPATEN
INDRAMAYU
DALAM ANGKA

2021

Indramayu Regency in Figures



Kabupaten Indramayu Dalam Angka 2021

Indramayu Regency in Figures

2021

ISBN : 978-623-6697-31-3

No. Publikasi/Publication Number : 32120.2101

Katalog/Catalog : 1102001.3212

Ukuran Buku/Book Size : 14,8 cm x 21 cm

Jumlah Halaman/Number of Pages : xxx + 299 halaman /pages

Naskah/Manuscript :

Badan Pusat Statistik Kabupaten Indramayu

BPS-Statistics of Indramayu Regency

Gambar Kover oleh/Cover Designed by:

Badan Pusat Statistik Kabupaten Indramayu

BPS-Statistics of Indramayu Regency

Ilustrasi Kover/Cover Illustration:

Badan Pusat Statistik Kabupaten Indramayu

BPS-Statistics of Indramayu Regency

Diterbitkan oleh/Published by:

© BPS Kabupaten Indramayu/*BPS-Statistics of Indramayu Regency*

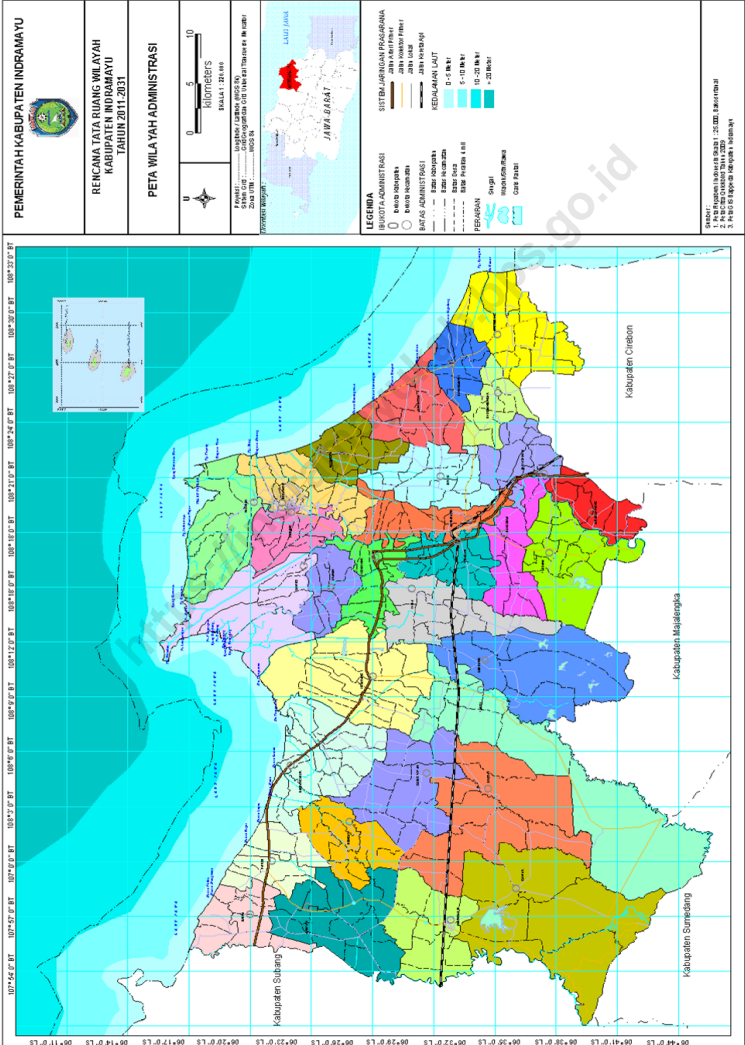
Dicetak oleh/Printed by:

BPS Kabupaten Indramayu / *BPS-Statistics of Indramayu Regency*

Dilarang mengumumkan, mendistribusikan, mengomunikasikan, dan/atau menggandakan sebagian atau seluruh isi buku ini untuk tujuan komersial tanpa izin tertulis dari BPS Kabupaten Purwakarta

Prohibited to announce, distribute, communicate, and/or copy part or all of this book for commercial purpose without permission from BPS-Statistics of Purwakarta Regency

PETA WILAYAH KABUPATEN INDRAMAYU MAP OF INDRAMAYU REGENCY



KEPALA BPS KABUPATEN INDRAMAYU
CHIEF STATISTICIAN OF INDRAMAYU REGENCY



JUDIHARTO TRISNADI, S.ST., MM.



KATA PENGANTAR

Puji dan Syukur kami panjatkan Kehadirat Allah SWT, Badan Pusat Statistik (BPS) Kabupaten Indramayu telah dapat menyelesaikan publikasi “Kabupaten Indramayu Dalam Angka 2021”.

Buku ini menyajikan hasil dari sensus dan survei yang dilaksanakan oleh BPS Kabupaten Indramayu serta beberapa data sekunder yang berasal dari berbagai Instansi Pemerintah, Swasta, Perusahaan di Kabupaten Indramayu. Pada publikasi edisi ini beberapa tabel tidak dapat ditampilkan dikarenakan ketersediaan data yang belum dapat terpenuhi mengingat waktu rilis data-data tersebut.

Kelengkapan dan penyempurnaan data yang tersaji sudah kami upayakan, namun belum sepenuhnya dapat memenuhi kebutuhan pengguna data secara menyeluruh. Oleh karena itu saran dan kritik yang membangun dari berbagai pihak kami nantikan.

Kami menyampaikan penghargaan yang setinggi-tingginya dan ucapan terima kasih kepada Dinas/Instansi/Lembaga di Lingkungan Pemerintah Kabupaten Indramayu serta swasta yang telah memberikan bantuan hingga terwujudnya publikasi ini. Diharapkan hubungan dan kerjasama ini dapat terus berlanjut di masa yang akan datang.

Semoga publikasi ini dapat bermanfaat bagi semua pihak terutama dalam menyusun perencanaan dan kebijakan pembangunan serta berbagai kajian ilmiah.

Indramayu, Februari 2021
KEPALA BADAN PUSAT STATISTIK
KABUPATEN INDRAMAYU

JUDIHARTO TRISNADI, S.ST., MM.



PREFACE

Praise and Honesty we pray to the presence of Allah SWT, the Statistics of Indramayu Regency has been able to complete the publication "Indramayu Regency in Figures 2021".

This book presents the results of a census and survey conducted by Statistics of Indramayu Regency and several secondary data from various Government, Private Companies, and Corporate Agencies in Indramayu Regency. In this edition, some tables cannot be displayed due to the availability of data that has not been fulfilled given the time of release of these data.

We have obtained the completeness and improvement of the data presented, which have not met the requirements of complete data users. Therefore, we are looking forward to constructive suggestions and criticisms from various parties.

We give the highest appreciation and thanks to the Office / Institution in the Indramayu Regency Government and private sector who have provided assistance until the realization of this publication. It is hoped that this relationship and collaboration can continue in the future.

Hopefully this publication can be useful for all those who focus on planning and policy making for various studies.

Indramayu, February 2021
Chief Statistician of
Indramayu Regency

JUDIHARTO TRISNADI, S.ST., MM.

DAFTAR ISI / CONTENTS

	Halaman <i>Page</i>
Kata Pengantar/ <i>Preface</i>	vii
Daftar Isi/ <i>Contents</i>	ix
Daftar Tabel/ <i>List of Tables</i>	xi
Daftar Gambar/ <i>List of Figures</i>	xxv
Daftar Singkatan/ <i>List of Abbreviations</i>	xxix
Statistik Kunci/ <i>Key Statistics</i>	xxxii
1. Geografi dan Iklim/ <i>Geography and Climate</i>	1
2. Pemerintahan/ <i>Government</i>	13
3. Penduduk dan Ketenagakerjaan/ <i>Population and Employment</i>	33
4. Sosial dan Kesejahteraan Rakyat/ <i>Social and Welfare</i>	51
5. Pertanian, Kehutanan, Peternakan, dan Perikanan/ <i>Agriculture, Forestry, Livestock, and Fishery</i>	119
6. Industri, Pertambangan, dan Energi/ <i>Industry, Mining, and Energy</i>	175
7. Pariwisata/ <i>Tourism</i>	185
8. Transportasi dan Komunikasi/ <i>Transportation and Communication</i>	197
9. Perbankan, Koperasi, dan Harga-harga/ <i>Banking, Cooperative, and Prices</i>	225
10. Pengeluaran Penduduk/ <i>Population Expenditure</i>	251
11. Perdagangan/ <i>Trade</i>	259
12. Sistem Neraca Regional/ <i>System of Regional Accounts</i>	271
13. Perbandingan Antar Kabupaten/Kota/ <i>Regency/Municipal Comparison</i>	289

DAFTAR TABEL/LIST OF TABLES

	Halaman Page
DAFTAR TABEL/LIST OF TABLES	
1. GEOGRAFI DAN IKLIM/GEOGRAPHY AND CLIMATE	1
1.1 KEADAAN GEOGRAFI	8
GEOGRAPHY CONDITION.....	8
1.1.1 Luas Daerah dan Jumlah Pulau Menurut Kecamatan, 2020.....	8
<i>Total Area and Number of Islands by Subdistrict, 2020.....</i>	8
1.1.2 Tinggi Wilayah dan Jarak ke Ibukota, 2020	10
<i>Altitude and Distance to the Capital, 2020.....</i>	10
1.2 KEADAAN IKLIM	11
CLIMATE CONDITION.....	11
1.2.1 Banyaknya Hari Hujan dan Curah Hujan, 2020	11
<i>Number Of Rainfalls and Rainy Days, 2020.....</i>	11
2. PEMERINTAHAN/GOVERNMENT	13
2.1 WILAYAH ADMINISTRATIF	20
ADMINISTRATIVE AREA.....	20
2.1 Jumlah Desa ¹ /Kelurahan Menurut Kecamatan Kecamatan, 2016–2020	20
<i>Number of Villages¹/Kelurahan by Subdistrict, 2016–2020</i>	20
2.2 DEWAN PERWAKILAN RAKYAT DAERAH	21
REGIONAL HOUSE OF REPRESENTATIVE.....	21
2.2.1 Jumlah Anggota Dewan Perwakilan Rakyat Daerah Menurut Partai Politik dan Jenis Kelamin di Kabupaten Indramayu , 2020	21
<i>Number of Regional House of Representatives’s Members by Political Parties and Sex in Indramayu Regency 2020</i>	21
2.2 SUMBER DAYA MANUSIA	22
HUMAN RESOURCES.....	22
2.2.1 Jumlah Pegawai Negeri Sipil Menurut Jabatan dan Jenis Kelamin, Desember 2019 dan Desember 2020	22
<i>Number of Civil Servants by Occupation and Sex, Desember 2018 dan Desember 2020</i>	22
2.2.2 Jumlah Pegawai Negeri Sipil Menurut Tingkat Pendidikan dan Jenis Kelamin Desember 2019 dan Desember 2020	24
<i>Number of Civil Servants by Educational Level and Sex December 2019 and December 2020.....</i>	24
2.2.3 Jumlah Pegawai Negeri Sipil Menurut Tingkat Kepangkatan dan Jenis Kelamin Desember 2019 dan Desember 2020	26

	<i>Number of Civil Servants by Hierarchy and Sex, December 2018 and December 2020</i>	26
2.4	KEUANGAN PEMERINTAH	28
	GOVERNMENT FINANCE	28
2.4.1	Realisasi Pendapatan Pemerintah Kabupaten Indramayu Menurut Jenis Pendapatan (ribu rupiah), 2016–2018..... <i>Actual Indramayu Regency Government Revenues by Kind of Revenues (thousand rupiahs), 2016–2018</i>	28
2.4.2	Realisasi Belanja Pemerintah Kabupaten Indramayu Menurut Jenis Belanja (ribu rupiah), 2016–2018..... <i>Actual Indramayu Regency Government Expenditures by Kind of Expenditures (thousand rupiahs), 2016–2018</i>	30
3.	PENDUDUK DAN KETENAGAKERJAAN/POPULATION AND EMPLOYMENT	33
3.1	Penduduk, Laju Pertumbuhan Penduduk per Tahun, Distribusi Persentase Penduduk, Kepadatan Penduduk, Rasio Jenis Kelamin Penduduk Menurut Kecamatan, 2020	40
	<i>Population, Annual Population Growth Rate, Percentage Distribution of Population, Population Density, and Population Sex Ratio by Subdistrict, 2020</i>	40
3.1.2	Penduduk Kabupaten Indramayu Tahun 2010-2020	43
	<i>Total Population In Indramayu Regency 2010-2020</i>	43
3.1.3	Penduduk Kabupaten Indramayu Menurut Kelompok Umur dan Jenis Kelamin Tahun 2020	44
	<i>Number Of Population By Age Classification and Gender 2020</i>	44
3.2	KETENAGAKERJAAN	45
	EMPLOYMENT	45
3.2.1	Penduduk Usia 15 Tahun Keatas Menurut Kegiatan Seminggu yang Lalu di Kabupaten Indramayu Tahun 2020	45
	<i>Population 15 Years of Age and Over By The Type of Activity During the Previous Week in Indramayu Regency 2020</i>	45
3.2.2	Penduduk Berumur 15 Tahun ke Atas Menurut Pendidikan Tertinggi yang Ditamatkan dan Jenis Kegiatan Selama Seminggu yang Lalu di Kabupaten Indramayu, 2020.....	46
	<i>Population 15 Years of Age and Over by Educational Attainment and Type of Activity During the Previous Week in Indramayu Regency, 2020</i>	46
3.2.3	Penduduk Berumur 15 Tahun Ke Atas yang Bekerja Selama Seminggu yang Lalu Menurut Status Pekerjaan Utama dan Jenis Kelamin di Kabupaten Indramayu, 2020.....	48

	<i>Population 15 Years of Age and Over who Worked During The Previous Week by Main Employment Status and Sex in Indramayu Regency, 2020</i>	48
3.2.4	Penduduk Usia 15 Tahun Keatas yang Bekerja Menurut Lapangan Usaha 3 Kategori di Kabupaten Indramayu Tahun 2020	49
	<i>Population 15 Years of Age and Over Who Worked By Type of Industry in Indramayu Regency 2020</i>	49
4.	SOSIAL DAN KESEJAHTERAAN RAKYAT/SOCIAL AND WELFARE	51
4.1	PENDIDIKAN	58
	EDUCATION	58
4.1.1	Jumlah Sekolah, Guru, dan Murid Taman Kanak-Kanak (TK) di Bawah Kementerian Pendidikan dan Kebudayaan Menurut Kecamatan, 2019/2020 dan 2020/2021	58
	<i>Number of Schools, Teachers, and Pupils in Kindergarten Under The Ministry of Education and Culture by Subdistrict, 2019/2020 and 2020/2021</i>	58
4.1.2	Jumlah Sekolah, Guru, dan Murid Raudatul Athfal (RA) di Bawah Kementerian Agama Menurut Kecamatan, 2018/2019 dan 2019/2020	61
	<i>Number of Schools, Teachers, and Pupils in Raudatul Athfal (RA) Under The Ministry of Religious Affairs by Subdistrict, 2018/2019 and 2019/2020</i>	61
4.1.3	Jumlah Sekolah, Guru, dan Murid Sekolah Dasar (SD) di Bawah Kementerian Pendidikan dan Kebudayaan Menurut Kecamatan, 2019/2020 dan 2020/2021	62
	<i>Number of Schools, Teachers, and Pupils in Primary Schools Under The Ministry of Education and Culture by Subdistrict, 2019/2020 and 2020/2021</i>	62
4.1.4	Jumlah Sekolah, Guru, dan Murid Madrasah Ibtidaiyah (MI) di Bawah Kementerian Agama Menurut Kecamatan Menurut Kecamatan, 2018/2019 dan 2019/2020.....	65
	<i>Number of Schools, Teachers, and Pupils in Madrasah Ibtidaiyah (MI) Under The Ministry of Religious Affairs by Subdistrict, 2018/2019 and 2019/2020</i>	65
4.1.5	Jumlah Sekolah, Guru, dan Murid Sekolah Menengah Pertama (SMP) di Bawah Kementerian Pendidikan dan Kebudayaan Menurut Kecamatan, 2019/2020 dan 2020/2021	68
	<i>Number of Schools, Teachers, and Pupils in Junior High Schools Under The Ministry of Education and Culture by Subdistrict, 2019/2020 and 2020/2021</i>	68
4.1.6	Jumlah Sekolah, Guru, dan Murid Madrasah Tsanawiyah (MTs) di Bawah Kementerian Agama Menurut Kecamatan, 2018/2019 dan 2019/2020	71
	<i>Number of Schools, Teachers, and Pupils in Madrasah Tsanawiyah (MTs) Under The Ministry of Religious Affairs by Subdistrict, 2018/2019 and 2019/2020</i>	71
4.1.7	Jumlah Sekolah, Guru, dan Murid Sekolah Menengah Atas (SMA) di Bawah Kementerian Pendidikan dan Kebudayaan Menurut Kecamatan, 2019/2020 dan	

	Halaman Page
2020/2021	74
<i>Number of Schools, Teachers, and Pupils in Senior High Schools Under The Ministry of Education and Culture by Subdistrict, 2019/2020 and 2020/2021</i>	74
4.1.8 Jumlah Sekolah, Guru, dan Murid Sekolah Menengah Kejuruan (SMK) di Bawah Kementerian Pendidikan dan Kebudayaan Menurut Kecamatan, 2019/2020 dan 2020/2021	77
<i>Number of Schools, Teachers, and Pupils in Vocational High Schools Under The Ministry of Education and Culture by Subdistrict, 2019/2020 and 2020/2021</i>	77
4.1.9 Jumlah Sekolah, Guru, dan Murid Madrasah Aliyah (MA) di Bawah Kementerian Agama Menurut Kecamatan, 2018/2019 dan 2019/2020	80
<i>Number of Schools, Teachers, and Pupils in Madrasah Aliyah (MA) Under the Ministry of Religious Affairs by Subdistrict, 2018/2019 and 2019/2020</i>	80
4.1.10 Jumlah Desa ¹ /Kelurahan yang Memiliki Fasilitas Sekolah Menurut Kecamatan dan Tingkat Pendidikan, 2018–2020	83
<i>Number of Villages¹ Having Educational Facilities by Subdistrict and Educational Level, 2018– 2020</i>	83
4.1.11 Angka Partisipasi Murni (APM) dan Angka Partisipasi Kasar (APK) Menurut Jenjang Pendidikan di Kabupaten Indramayu, 2019 dan 2020	88
<i>Net Participation Rates and Gross Participation Rates by Educational Level in Indramayu Regency, 2019 and 2020</i>	88
4.1.12 Persentase Penduduk Berumur 15 Tahun ke Atas yang Melek Huruf Menurut Kelompok Umur di Kabupaten Indramayu, 2019 dan 2020	89
<i>Percentage of Literate People Aged 15 Years and Over by Age Group in Indramayu Regency 2019 and 2020</i>	89
4.2 KESEHATAN	90
HEALTH	90
4.2.1 Jumlah Desa ¹ /Kelurahan Yang Memiliki Sarana Kesehatan Menurut Kecamatan, 2018– 2020	90
<i>Number of Villages¹ Having Health Facilities by Subdistrict, 2018 –2020</i>	90
4.2.2 Jumlah Tenaga Kesehatan Menurut Kecamatan, 2020	96
<i>Number of Medical Personnel by Subdistrict, 2020</i>	96
4.2.3 Jumlah Rumah Sakit Umum, Rumah Sakit Khusus, Rumah Sakit/Rumah Bersalin, Puskesmas, Klinik/Balai Kesehatan, Posyandu, dan Polindes Menurut Kecamatan, 2019 dan 2020	97
<i>Number of General Hospital, Special Hospital, Maternity Hospital and Public Health Center, Medical Clinic, Integrated Service Post, Village maternity Cottage by Subdistrict, 2019 and 2020</i>	97
4.2.4 Data Kasus kematian Ibu Berdasarkan Domisili dan Waktu Kematian di Kabupaten Indramayu Tahun 2020	100

	<i>Number of Mother Mortality Cases By Domicile and The Time of Death in Indramayu Regency 2020.....</i>	100
4.2.5	Data Kasus kematian Ibu Berdasarkan Kelompok Umur dan Waktu Kematian di Kabupaten Indramayu Tahun 2020	101
	<i>Number of Mother Mortality Cases By Domicile and The Time of Death in Indramayu Regency 2020</i>	101
4.2.6	Jumlah Presentase KB Baru Menurut Metode Hormonal dan Metode Non Hormonal di Kabupaten Indramayu Tahun 2020	102
	<i>Number Of New Fammily Planning Acceptors by Hormonal Method and Non Hormonal Method in Indramayu regency 2020</i>	102
4.2.7	Pencapaian Akseptor KB Baru di Kabupaten Indramayu Tahun 2020	104
	<i>Actual Fammily Planning New Acceptors in Indramayu regency 2020.....</i>	104
4.2.8	Peserta KB Aktif Menurut Metode Hormonal dan Metode Non Hormonal di Kabupaten Indramayu Tahun 2020	105
	<i>Number Of Active Birth Control Acceptors by Hormonal Method and Non Hormonal Method in Indramayu regency 2020</i>	105
4.2.9	Pencapaian Akseptor KB Aktif dan PUS di Kabupaten Indramayu Tahun 2020.....	107
	<i>Fammily Planning Active Acceptors Percenyage To Fertil Age Couples in Indramayu regency 2020</i>	107
4.2.10	Peserta KB Aktif Jalur Pelayanan di Kabupaten Indramayu Tahun 2020	108
	<i>Fammily Planning Active Acceptors by Type of Service in Indramayu regency 2020.....</i>	108
4.2.11	Jumlah PUS Bukan Peserta KB Berdasarkan Alasan di Kabupaten Indramayu Tahun 2020	109
	<i>Actual Fammily Planning New Acceptors in Indramayu regency 2020.....</i>	109
4.3	AGAMA DAN SOSIAL LAINNYA	110
	<i>RELIGION AND OTHER SOCIAL AFFAIRS.....</i>	110
4.3.1	Jumlah Penduduk Menurut Kecamatan dan Agama yang Dianut, 2020	110
	<i>Population by Subdistrict and Religion, 2020</i>	110
4.3.2	Jumlah Tempat Peribadatan Menurut Kecamatan, 2020	111
	<i>Number of Places of Worship by Subdistrict and Religion, 2020</i>	111
4.3.3	Jumlah Desa ¹ /Kelurahan yang Mengalami Bencana Alam ² Menurut Kecamatan, 2011– 2019	112
	<i>Number of Villages¹ that Had Natural Disaster² by Subdistrict, 2011– 2019.....</i>	112
4.3.4	Banyaknya Cerai Berdasarkan Kecamatan dan Bulan di Kabupaten Indramayu Tahun 2020	115
	<i>Number of Divored By District and By Month in Indramayu regency 2020</i>	115
4.3.5	Banyaknya Nikah Berdasarkan Kecamatan dan Bulan di Kabupaten Indramayu Tahun 2020	118

	Halaman Page
	118
4.4 KEMISKINAN	121
POVERTY	121
4.4.1 Garis Kemiskinan, Jumlah, dan Persentase Penduduk Miskin di Kabupaten Indramayu, 2012–2020	121
Poverty Line, Number, and Percentage of Poor People in Indramayu Regency, 2012–2020	121
4.4.2 Indeks Kedalaman Kemiskinan dan Indeks Keparahan Kemiskinan di Kabupaten Indramayu, 2012–2020	122
Poverty Gap Index and Poverty Severity Index in Indramayu Regency, 2012–2020	122
5. PERTANIAN, KEHUTANAN, PETERNAKAN, DAN PERIKANAN/AGRICULTURE, FORESTRY, LIVESTOCK, AND FISHERY	123
5.1 PERTANIAN, KEHUTANAN, PETERNAKAN, DAN PERIKANAN	130
AGRICULTURE, FORESTRY, LIVESTOCK, AND FISHERY	130
5.1.1 Luas Panen, Produktivitas, dan Produksi Padi Menurut Kecamatan (ha), 2020	130
<i>Harvested Area, Productivity, dan Production of Paddy by Subdistrict (ha), 2020</i>	130
5.1.2 Produksi Padi ¹ dan Beras Menurut Kecamatan (ha), 2020	131
<i>Paddy and Rice Production¹ by Subdistrict (ha), 2020</i>	131
5.1.3 Produksi Jagung dan Kedelai Menurut Kecamatan (ha), 2020	132
<i>Production of Maize and Soybeans by Subdistrict (ha), 2020</i>	132
5.1 PERTANIAN, KEHUTANAN, PETERNAKAN, DAN PERIKANAN	133
AGRICULTURE, FORESTRY, LIVESTOCK, AND FISHERY	133
5.1.4 Luas Lahan Sawah, Bukan sawah, dan Lahan Bukan Pertanian di Kabupaten Indramayu 2020	133
<i>Wetland, Not Wetland, Etc Area in Indramayu 2020</i>	133
5.1.5 Luas Lahan Sawah Irigasi, Tadah Hujan, dan Rawa di Kabupaten Indramayu 2020	134
<i>Wetland by Irrigation, Rainfed, and Swamp in Indramayu 2020</i>	134
5.2 HORTIKULTURA	135
HORTICULTURE	135
5.2.1 Luas Panen Tanaman Sayuran Menurut Kecamatan dan Jenis Tanaman, (2019) dan (2020)	135
<i>Harvested Area of Vegetables by Subdistrict and Kind of Plant, 2019 and 2020</i>	135
5.2.2 Produksi Tanaman Sayuran Menurut Kecamatan dan Jenis Tanaman (ton), 2019 dan 2020	138

	Halaman Page
	<i>Production of Vegetables by Subdistrict and Kind of Plant (ton), 2019 dan 2020</i> 138
5.2.3	Luas Panen Tanaman Sayuran dan Buah–Buahan Semusim Menurut Jenis Tanaman (ha), 2017–2020 141 <i>Harvested Area of Seasonal Vegetables and Fruits by Kind of Plant (ha), 2017–2020</i> 141
5.2.4	Produksi Tanaman Sayuran dan Buah–Buahan Semusim Menurut Jenis Tanaman (kw), 2017–2020..... 142 <i>Production of Seasonal Vegetables and Fruits by Kind of Plant (qui), 2017–2020</i> 142
5.2.5	Luas Panen Tanaman Biofarmaka Menurut Kecamatan dan Jenis Tanaman (m2), 2019 dan 2020..... 143 <i>Harvested Area of Medicinal Plants by Subdistrict and Kind of Plant (m²), 2019 and 2020</i> 143
5.2.6	Produksi Tanaman Biofarmaka Menurut Kecamatan dan Jenis Tanaman (kg), 2019 and 2020..... 145 <i>Production of Medicinal Plants by Subdistrict and Kind of Plant (kg) 2019 and 2020</i> 145
5.2.7	Luas Panen Tanaman Biofarmaka Menurut Jenis Tanaman (m²), 2017-2020..... 147 <i>Harvested Area of Medicinal Plants by Kind of Plant (m²), 2017–2020</i> 147
5.2.8	Produksi Tanaman Biofarmaka Menurut Jenis Tanaman (kg), 2017–2020..... 148 <i>Production of Medicinal Plants by Kind of Plant (kg), 2017–2020</i> 148
5.2.12	Produksi Tanaman Hias Menurut Jenis Tanaman (tangkai), 2017–2020..... 149 <i>Production of Ornamental Plants by Kind of Plant (stalks), 2017–2020</i> 149
5.2.13	Produksi Buah-buahan Menurut Kecamatan dan Jenis Tanaman (kwintal), 2019 and 2020..... 150 <i>Production of Fruits by Subdistrict and Kind of Plant (quintal), 2019 and 2020.</i> 150
5.2.14	Produksi Buah–Buahan dan Sayuran Tahunan Menurut Jenis Tanaman (ton), 2017–2020 153 <i>Production of Annual Fruits and Vegetables by Kind of Plant (ton), 2017–2020</i> 153
5.3	PERKEBUNAN 154 ESTATE CROPS 154
5.3.1	Luas Areal Tanaman Perkebunan Menurut Kecamatan dan Jenis Tanaman (ha), 2019 dan 2020..... 154 <i>Planted Area of Estate Crops by Subdistrict and Type of Crops (ha), 2019 dan 2020</i> 154
5.3.2	Produksi Perkebunan Menurut Kecamatan dan Jenis Tanaman (ton), 2019 dan

	Halaman Page
2020.....	158
<i>Production of Estate by Subdistrict and Type of Crops (ton), 2019 and 2020.....</i>	<i>158</i>
5.4 PERIKANAN/FISHERY	162
5.5.1 Produksi Garam Rakyat Kabupaten Indramayu 2020.....	162
<i>Production of Salt in Indramayu Regency 2020</i>	<i>162</i>
Lanjutan.....	163
5.5.1 Lanjutan.....	164
5.5.1 Lanjutan.....	165
5.5.1 Banyaknya Alat Penangkap Ikan Berdasarkan Jenis Alat dan Jenis Kapal di Kabupaten Indramayu 2020.....	166
<i>Number Of Fishery Catching Device By Device Type and Device Motor in Indramayu Regency 2020.....</i>	<i>166</i>
5.5.3 Jumlah Jenis Kapal Penangkap Ikan berdasarkan Alat Penangkap Ikan di Kabupaten Indramayu 2020.....	168
<i>Number of Device Motor Type by Cathing Device Fish in Indramayu Regency 2020</i>	<i>168</i>
5.5.4 Produksi Ikan Laut (Segar) Dirinci Per Bulan di Kabupaten Indramayu 2020	169
<i>Frest Fish (From Sea) product By Month in Indramayu Regency 2020.....</i>	<i>169</i>
5.5.5 Produksi Ikan Menurut Jenis dan Alat Penangkap Ikan di Kabupaten Indramayu 2020.....	170
<i>Fish Product by Type and Cathing Device Fish in Indramayu Regency 2020</i>	<i>170</i>
5.6 KEHUTANAN	171
FORESTRY	171
5.6.1 Realisasi Pembuatan Persemaian Menurut Jenis Tanaman dan Wilayah BKPH di KPH Kabupaten Indramayu 2020	171
<i>Plant Nursery Realization by Type Of Plant By Forest Area Under KPH Indramayu Regency 2020.....</i>	<i>171</i>
5.6.2 Realisasi Penanaman Hutan Menurut Jenis Tanaman dan Wilayah BKPH di KPH Kabupaten Indramayu 2020.....	173
<i>Plant Reforestation Realization by Type Of Plant By Forest Area Under KPH Indramayu Regency 2020.....</i>	<i>173</i>
5.6.3 Realisasi Produksi Kayu Jati Menurut Jenis penggunaan dan Wilayah BKPH di KPH Kabupaten Indramayu 2020.....	174
<i>Hardwood Production Realization by Type Of Plant By Forest Area Under KPH Indramayu Regency 2020.....</i>	<i>174</i>
5.6.4 Realisasi Produksi Kayu Jati Menurut Jenis Penggunaan dan Jenis Tebangan di KPH Kabupaten Indramayu 2020	175
<i>Hardwood Production Realization by Type Of Application and Type Of Forest</i>	

	Halaman Page
<i>Extraction Tiimber in KPH Indramayu Regency 2020</i>	175
5.6.5 Realisasi Produksi Kayu Rimba Menurut Jenis Penggunaan dan Wilayah BKPH di KPH Kabupaten Indramayu 2020	176
<i>Non Hardwood Production Realization by Type Of Application and Type Of Forest Area Under KPH Indramayu Regency 2020</i>	176
5.6.6 Realisasi Produksi Kayu Rimba Menurut Jenis Penggunaan dan Jenis Tebangan di KPH Kabupaten Indramayu 2020	177
<i>Plant Nursery Realization by Type Of Plant By Forest Area Under KPH Indramayu Regency 2020</i>	177
5.6.7 Realisasi Produksi Menurut Jenis Tanaman dan Wilayah BKPH di KPH Kabupaten Indramayu 2020.....	178
<i>Production Realization by Type Of Plant By Forest Area Under KPH Indramayu Regency 2020</i>	178
6. PERTAMBANGAN DAN ENERGI/MINING AND ENERGY	179
<i>Number of Electricity Customers by Category, 2020</i>	184
<i>Number of Distributed Water by Branch, 2020</i>	185
PERTAMBANGAN DAN ENERGI	186
MINING AND ENERGY	186
6.1 Daya Terpasang PT. PLN (Persero) pada Cabang/Ranting PLN, 2020 (Volt).....	186
<i>Installed Electricity Power of PT. PLN (Persero) at PLN Branch 2020(volt)</i>	186
6.2 Jumlah Pelanggan Listrik Pra Bayar dan Pasca Bayar Kabupaten Indramayu, 2020.....	187
<i>Number of Electricity Customers by Pra Bayar and Pasca Bayar In Indramayu, 2020</i>	187
6.3 Jumlah Pelanggan dan Air yang Disalurkan Menurut Cabang, 2020.....	188
<i>Number of Customers and Distributed Water by Branch, 2020</i>	188
7. INDUSTRI MANUFAKTUR/MANUFACTURING INDUSTRY	189
7.1 Jumlah Rumah Makan/Restoran Menurut Kecamatan, 2018-2019.....	196
<i>Number of Restaurants by Subdistrict, 2018-2019</i>	196
7.2 Data Kunjungan Wisatawan ke Obyek Wisata Kabupaten Indramayu Tahun 2019.....	197
<i>Data on Tourist Visits to the Tourism Object of Indramayu Regency in 2019</i>	197
<i>Lanjutan 7.2 /Continued 7.2</i>	198
<i>Lanjutan 7.2 /Continued 7.2</i>	199

	Halaman Page
8.1 TRANSPORTASI	208
TRANSPORTATION	208
8.1.1 Panjang Jalan Menurut Tingkat Kewenangan Pemerintahan di Kabupaten Indramayu (km), 2019–2020	208
<i>Length of Roads by Level of Government Authority in Indramayu Regency(km), 2019–2020.....</i>	<i>208</i>
8.1.2 Panjang Jalan Menurut Jenis Permukaan Jalan di Kabupaten Indramayu (km), 2019–2020	209
<i>Length of Roads by Type of Road Surface in Indramayu Regency(km), 2019–2020</i>	<i>209</i>
8.1.3 Kondisi Jalan Berdasarkan Panjang di Kabupaten Indramayu 2019-2020	210
<i>Condition of Road by Length in Indramayu Regency 2019-2020.....</i>	<i>210</i>
8.1.4 Banyaknya Kendaraan Bermotor Menurut Jenisnya di Kabupaten Indramayu 2019.....	211
<i>Number of Vehicle by Vehicle Type in Indramayu Regency 2019</i>	<i>211</i>
8.1.5 Jumlah Prasarana Transportasi Menurut Kecamatan di Kabupaten Indramayu 2020.....	212
<i>Number of Transportation Facilities by District in Indramayu Regency 2020.....</i>	<i>212</i>
8.1.6 Banyaknya Kendaraan Bermotor Menurut Bulan di Kabupaten indramayu 2020.....	213
<i>Number of Vehicle by Vehicle Type in Indramayu Regwncy 2020.....</i>	<i>213</i>
8.1.7 Banyaknya Kendaraan Bermotor Yang Datang (Masuk) ke Kabupaten indramayu Menurut Bulan Tahun 2020	214
<i>Number of Vehicle Mutation (Came) Indramayu Regency 2020.....</i>	<i>214</i>
8.1.8 Banyaknya Kendaraan Bermotor Yang Datang (Keluar) Dari Kabupaten indramayu Menurut Bulan Tahun 2020.....	215
<i>Number of Vehicle Mutation (Moved) Indramayu Regency 2020.....</i>	<i>215</i>
8.1.9 Banyaknya Pendaftaran BPKB Kendaraan Bermotor Menurut dan Jenis Kendaraan di Kabupaten indramayu 2020.....	216
<i>Number of Vehicle Licenses Sign Up by Mony ans Vehicle in Indramayu Regency 2020</i>	<i>216</i>
8.1.10 Banyaknya Pertambahan (Baru) Kendaraan Bermotor Menurut Keadaan dan Jenis Kendaraan di Kabupaten indramayu 2020.....	217
<i>Number of Vehicle Licenses Sign Up by Mony ans Vehicle in Indramayu Regency 2020</i>	<i>217</i>
8.1.11 Banyaknya Pengeluaran SIM Kendaraan Bermotor Menurut Jenis dan Bulan di Kabupaten indramayu 2020.....	218
<i>Number of Driver Licenses Issued by Type and Month in Indramayu Regency 2020</i>	<i>218</i>

8.1.12	Banyaknya Pelanggaran Lalu Lintas Menurut Jenis Pelanggaran dan Bulan di Kabupaten indramayu 2020..... <i>Number of Law Breaking by Type and Month in Indramayu Regency 2020</i>	219
8.1.13	Banyaknya Kecelakaan Lalu Lintas, Kerugian dan Bulan di Kabupaten indramayu 2020..... <i>Number of Accident and Lost by Month in Indramayu Regency 2020.....</i>	220
8.1.14	Banyaknya Kapal Yang Beroperasi Dirinci Berdasarkan Bulan dan Jenis Kapal di Kabupaten indramayu 2020..... <i>Number of Ship Operated by Month and Type Ship in Indramayu Regency 2020</i>	221
8.1.15	Banyaknya Kapal Yang Keluar / Masuk Dirinci Berdasarkan Bulan, Tujuan dan Jenis Kapal di Kabupaten indramayu 2020 <i>Number of Ship Mutation (Come and Move) by Month, Destination, and Type Ship in Indramayu Regency 2020.....</i>	222
8.1.16	Kunjungan Kapal Berdasarkan Pelayaran di Kabupaten indramayu 2020 ... <i>Ship Visit Based On Sea Transport in Indramayu Regency 2020.....</i>	223
8.1.17	Laporan Kegiatan Operasional Pelabuhan di Kabupaten indramayu 2020 . <i>Port Operational Activity Report in Indramayu Regency 2020.....</i>	225
8.2	KOMUNIKASI	227
	COMMUNICATION.....	227
8.2.1	Jumlah Kantor Pos Pembantu Menurut Kecamatan di Kabupaten Indramayu, 2017–2020 <i>Number of Post Offices Subsidiaries by Subdistrict in Indramayu Regency, 2017–2020</i>	227
9.	PERBANKAN, KOPERASI, DAN HARGA-HARGA/BANKING, COOPERATIVE, AND PRICES	229
9.1	Perkembangan Jumlah Koperasi Di Kabupaten Indramayu, 2017-2020.....	233
9.1	Jumlah Koperasi Aktif Menurut Kecamatan di Kabupaten Indramayu, 2017–2020..... <i>Number of Active Cooperative by Subdistrict in Indramayu Regency, 2017–2020</i>	234
9.2	Jumlah Koperasi Menurut Jenis Koperasi dan Kecamatan di Kabupaten Indramayu, 2020..... <i>Number of Cooperative by Kind of Cooperative and Subdistrict in Indramayu Regency, 2020.....</i>	235
9.3	Indeks Harga Konsumen per Bulan Menurut Kelompok Pengeluaran (2018=100) di Kabupaten Indramayu, 2020..... <i>Consumer Price Index per Month by Expenditure Group (2018=100) in Indramayu Regency, 2020.....</i>	236

9.4	Laju Inflasi Bulanan Menurut Kelompok Pengeluaran (2018=100) di Kabupaten Indramayu, 2020.....	240
	<i>Monthly Inflation Rate by Expenditure Group (2018=100) in Indramayu Regency, 2020</i>	<i>240</i>
9.5	Jumlah Kantor Bank Menurut Kelompok Bank di Kabupaten Indramayu, 2015–2020.....	244
	<i>Number of Bank Offices by Bank Group in Indramayu Regency, 2015–2020</i>	<i>244</i>
9.6	Jumlah Pinjaman Rupiah Bank Umum Berdasarkan Lapangan Usaha (Sektor Ekonomi) di Kabupaten Indramayu- Per Bulan -2020.....	245
	<i>Commercial Bank Loan Amount Based on Business Field (Economic Sector) in Indramayu Regency- Per Month -2020.....</i>	<i>245</i>
9.6	Jumlah Pinjaman Rupiah Bank Umum Berdasarkan Lapangan Usaha (Sektor Ekonomi) di Kabupaten Indramayu- Per Bulan -2020.....	248
	<i>Commercial Bank Loan Amount Based on Business Field (Economic Sector) in Indramayu Regency- Per Month -2020.....</i>	<i>248</i>
9.7	Jumlah Pinjaman Rupiah Bank Umum Berdasarkan Skala Bisnis (UMKN/Non UMUM) di Kabupaten Indramayu - Per Bulan - 2020	249
	<i>Commercial Bank Loan Amount Based on Business Scale (UMKN / Non-GENERAL) in Indramayu Regency- Per Month - 2020.....</i>	<i>249</i>
9.8	Posisi Pinjaman Rupiah Bank Umum pada UMKM Menurut Lapangan Usaha Per Kabupaten Indramayu Per Bulan, 2020.....	250
	<i>Position of Commercial Bank Rupiah Loans on UMKM by Business Field in Indramayu Regency Per Month, 2020</i>	<i>250</i>
9.9	Posisi Pinjaman (Rupiah dan Valuta Asing) yang Diberikan oleh Bank Konvensional - Persero menurut Jenis Penggunaan dan Bulan di Kabupaten Indramayu, 2020.....	253
	<i>Loan Position (Rupiah and Foreign Currency) Provided by Conventional Banks - Persero according to Type of Use and Month in Indramayu Regency, 2020</i>	<i>253</i>
10.	PENGELUARAN PENDUDUK/POPULATION EXPENDITURE	255
10.1	Rata-rata Pengeluaran per Kapita Sebulan Menurut Kelompok Komoditas (rupiah) di Kabupaten Indramayu, 2019 dan 2020	260
	<i>Monthly Average Expenditure per Capita by Commodity Group (rupiahs) in Indramayu Regency, 2019 and 2020</i>	<i>260</i>
10.2	Persentase Pengeluaran per Kapita Sebulan Menurut Kelompok Komoditas di Kabupaten Indramayu 2019 dan 2020.....	261
	<i>Percentage of Monthly Expenditure per Capita by Commodity Group in Indramayu Regency, 2019 and 2020</i>	<i>261</i>
10.3	Rata-rata Pengeluaran Penduduk Menurut Tingkat Kesejahteraan Per Kapita Sebulan di Kabupaten Indramayu, 2019 dan 2020.....	262

	<i>Average Population Expenditures According to the Per capita Welfare Level of a Month in Indramayu Regency, 2019 and 2020</i>	262
11	PERDAGANGAN.....	269
	TRADING.....	269
11.1	Jumlah Usaha Mikro Kecil di Kabupaten Indramayu 2020	269
	<i>Number of UMK in Indramayu Regency 2020.....</i>	269
11.2	Banyaknya Pengeluaran Beras Oleh BULOG Divre III Menurut Jenis Penerima di Kabupaten Indramayu, 2020.....	270
	<i>Nuber of Rice Dismissal of PT BULOG Regional Disvision IV By Receiver Catagory in Indramayu Regency, 2020.....</i>	270
11.3	Realisasi Pengadaan Beras Melalui Koperasi/LSM, Non KUD, SATGAS Perum Bulog Divre iv indramayu, 2020.....	271
	<i>Rice Provisioning Reaslization by Cooperative, NGO, Non Kud and Taks Force Of PT BULOG Regionsl Disvision IV Indramayu, 2020</i>	271
11.4	Realisasi Pengadaan Gabah Melalui Koperasi/LSM, Non KUD, SATGAS Perum Bulog Divre iv indramayu, 2020.....	272
	<i>Unhulled Paddy Provisioning Reaslization by Cooperative, NGO, Non Kud and Taks Force Of PT BULOG Regionsl Disvision IV Indramayu, 2020</i>	272
12	PRODUK DOMESTIK REGIONAL BRUTO KABUPATEN.....	280
	REGIONAL GROSS REGIONAL DOMESTIC PRODUCT.....	280
12.1	Produk Domestik Regional Bruto Atas Dasar Harga Berlaku Menurut Lapangan Usaha (Juta rupiah), 2015–2019	280
	<i>Gross Regional Domestic Product at Current Market Prices by Industry (million rupiahs), 2015–2019</i>	280
12.2	Produk Domestik Regional Bruto Atas Dasar Harga Konstan 2010 Menurut Lapangan Usaha (miliar rupiah), 2015–2019	282
	<i>Gross Regional Domestic Product at 2010 Constant Market Prices by Industry (billion rupiahs), 2015–2019</i>	282
12.3	Distribusi Persentase Produk Domestik Regional Bruto Atas Dasar Harga Berlaku Menurut Lapangan Usaha, 2015–2019	284
	<i>Percentage Distribution of Gross Regional Domestic Product at Current Market Prices by Industry, 2015–2019</i>	284
12.4	Laju Pertumbuhan Produk Domestik Regional Bruto Atas Dasar Harga Konstan 2010 Menurut Lapangan Usaha (persen), 2016–2019.....	286
	<i>Growth Rate of Gross Regional Domestic Product at 2010 Constant Market Prices by Industry (percent), 2016–2019</i>	286
12.5	Produk Domestik Regional Bruto Atas Dasar Harga Berlaku Menurut Jenis Pengeluaran (miliar rupiah), 2015–2019.....	288

	<i>Gross Regional Domestic Product at Current Market Prices by Type of Expenditure (billion rupiahs), 2015–2019</i>	288
12.6	Produk Domestik Regional Bruto Atas Dasar Harga Konstan 2010 Menurut Jenis Pengeluaran (miliar rupiah), 2015–2019.....	289
	<i>Gross Regional Domestic Product at 2010 Constant Market Prices by Type of Expenditure (billion rupiahs), 2015–2019</i>	289
13.	PERBANDINGAN ANTAR KABUPATEN/KOTA/REGENCY/MUNICIPAL COMPARISON	291
13.1	Jumlah Penduduk Menurut Kabupaten/ Kota di Provinsi Jawa Barat, 2015-2019.....	296
	<i>Population by Regency/City in Jawa Barat provinces, 2015-2019</i>	296
13.2	Laju Pertumbuhan Produk Domestik Regional Bruto Atas Dasar Harga Konstan 2010 Menurut Kabupaten/Kota di Provinsi Jawa Barat (persen), 2015–2019.....	297
	<i>Rate of Growth of Gross Regional Domestic Products at Constant 2010 Prices by Regency/Municipality in West Java Province (percent), 2015–2019</i>	297
13.3	Jumlah Penduduk Miskin Menurut Kabupaten/Kota di Provinsi Jawa Barat (ribu), 2015–2019	298
	<i>Number of Poor Population by Regency/Municipality in West Java Province (thousand), 2015–2019</i>	298
13.4	Indeks Pembangunan Manusia Menurut Kabupaten/ Kota di Provinsi Jawa Barat, 2014-2019	299
	<i>Human Development Indices by Regency/City in Jawa Barat provinces, 2014-2019</i>	299

DAFTAR GAMBAR/LIST OF FIGURES

Halaman
Page

DAFTAR TABEL/LIST OF TABLES

1.1	Luas Daerah menurut Kecamatan (km ²), 2020	6
	<i>Area of Subdistrict (km²), 2020.....</i>	6
1.2	Persentase Luas Daerah menurut Kecamatan (%), 2020	7
	<i>Percentage Area of Subdistrict (%), 2020.....</i>	7
2.1	Jumlah Desa/Kelurahan Menurut Kecamatan, 2020	18
	<i>Number of Villages'/Kelurahan by Subdistrict, 2020.....</i>	18
2.2	Persentase Pegawai Negeri Sipil Menurut Jabatan(%), 2020	19
	<i>Percentage of Civil Servants by Occupation (%), 2020.....</i>	19
3.1	Jumlah Penduduk menurut Kecamatan, 2020.....	38
	<i>Population by Subdistrict, 2020.....</i>	38
3.2	Kepadatan Penduduk per km ² menurut Kecamatan, 2020	39
	<i>Population density per sq.km by Subdistrict, 2020.....</i>	39
4.1	Jumlah Penduduk Menurut Agama yang dianut, 2020	56
	<i>Population by Religion, 2020.....</i>	56
4.2	Jumlah Tempat Peribadatan, 2020.....	57
	<i>Number of Place of Worship, 2020.....</i>	57
5.1	Luas Panen Tanaman Sayuran dan Buah–Buahan Semusim Menurut Jenis Tanaman (ha), 2020	128
	<i>Harvested Area of Seasonal Vegetables and Fruits by Kind of Plant (ha), 2020.....</i>	128
5.2	Luas Panen Tanaman Biofarmaka Menurut Jenis Tanaman (ha), 2020	129
	<i>Harvested Area of Medicinal Plants by Kind of Plant (ha), 2020.....</i>	129
6.1	Jumlah Pelanggan Air menurut Cabang, 2020	184
6.2	Jumlah Air yang DIsalurkan menurut Cabang, 2020	185
7.1	Jumlah Rumah Makan/Restoran Menurut Kecamatan, 2019	194
	<i>Number of Restaurants by Subdistrict, 2019.....</i>	194
7.2	5 Kunjungan Wisatawan Terbanyak di Kabupaten Indramayu, 2019	195
	<i>Top 5 Tourist Visits in Indramayu Regency, 2019.....</i>	195

8.1	Persentase Berdasarkan Jenis Permukaan Jalan di Kabupaten Indramayu 2020	206
8.2	Persentase Jalan Berdasarkan Kondisi Jalan di Kabupaten Indramayu 2020	207
	Development of the Number of Cooperatives in Indramayu Regency, 2017-2020	233
10.1	Persentase Pengeluaran per Kapita Sebulan Menurut Kelompok Komoditas , 2020	259
	Percentage of Monthly Expenditure per Capita by Commodity Group,2020.....	259
11.1	Jumlah UMKM di Kabupaten Indramayu, 2017-2020.....	267
	Number of MSMEs in Indramayu Regency, 2017-2020	267
11.2	Jumlah UMKM berdasarkan Kecamatan di Kabupaten Indramayu, 2020	268
	Number of MSMEs by District in Indramayu Regency, 2020	268
12.1	Produk Domestik Regional Bruto Atas Dasar Harga Berlaku Menurut Lapangan Usaha (miliar rupiah), 2020.....	278
	Gross Regional Domestic Product at Current Market Prices by Industry (billion rupiahs), 2020.....	278
12.2	Distribusi Persentase Produk Domestik Regional Bruto Atas Dasar Harga Berlaku Menurut Lapangan Usaha, 2020.....	279
13.1	Distribusi Persentase Jumlah Penduduk, 2020.....	295
	Percentage Distribution of Population, 2020	295

PENJELASAN UMUM/EXPLANATORY NOTES

Tanda-tanda, satuan-satuan, dan lain-lainnya yang digunakan dalam publikasi ini adalah sebagai berikut:

Symbols, measurement units, and acronyms which are used in this publication, are as follows:

1. TANDA-TANDA/SYMBOLS

Data belum tersedia/Data not yet available	: ...
Tidak ada atau nol /Null or zero	: -
Data dapat diabaikan/Data negligible	: 0
Tanda decimal/Decimal point	: ,
Data tidak dapat ditampilkan/Not applicable	: NA
Angka estimasi/Estimated figures	: e
Angka diperbaiki/Revised figures	: r
Angka sementara/Preliminary figures	: x
Angka sangat sementara/Very preliminary figures	: *)
Angka sangat sangat sementara/Very very preliminary figures	: xxx

2. SATUAN/UNITS

barel/barrel	: 158,99 liter/litres = 1/6,2898 m ³
hektar (ha)/hectare (ha)	: 10 000 m ²
kilometer (km)/kilometres (km)	: 1 000 meter/meters (m)
knot/knot	: 1,8523 km/jam (km/hour)
kuintal/quintal	: 100 kg
KWh	: 1 000 Watt hour
MWh	: 1 000 KWh
liter (untuk beras)/litre (for rice)	: 0,80 kg
MMSCF	: 1/35,3 m ³
metrik ton (m.ton)/metric ton (m. ton)	: 0,98421 long ton = 1 000 kg
ons/ounce	: 28,31 gram/grams
ton	: 1 000 kg

Satuan lain: buah, dus, butir, helai/lembar, kaleng, batang, pulsa, ton kilometer (ton-km), jam, menit, persen (%).

Other units: unit, pack, pieces, sheet, tin, pulse, ton-kilometres(ton-km), hour, minute, percent (%).

Perbedaan angka di belakang koma disebabkan oleh pembulatan angka.
The difference in decimal numbers is caused by rounding.

<https://indramayukab.bps.go.id>

Statistik Kunci, 2017–2019

Key Statistics, 2017–2019

Rincian/Description	Satuan/Unit	2018	2019	2020
(1)	(2)	(5)	(6)	(7)
SOSIAL/SOCIAL				
Penduduk ¹ /Population ¹	juta/million	1,72	1,73	1,83
Laju Pertumbuhan Penduduk ¹ /Population Growth ¹	%	0,54	0,54	...
Angka Harapan Hidup ^{1-e} /Life Expectancy Rate ¹	tahun/years	71,11	71,37	71,63
Rata-Rata Lama Sekolah ⁵ / Means Years of Schooling ⁵	tahun/years	5,98	5,99	6,3
Harapan Lama Sekolah ⁵ / Expected Years of Schooling ⁵	tahun/years	12,22	12,24	13,31
Pengeluaran Per Kapita ⁵ / Expenditure Per Capita ⁵	ribu rupiah / thousand rupiahs	9 633	10 090	11,20
Tingkat Partisipasi Angkatan Kerja -TPAK ² Labour Force Participation Rate-LFPR ²	%	65,04	67,89	69,53
Tingkat Pengangguran Terbuka-TPT ² Unemployment Rate-UR ²	%	8,36	8,28	9,21
Penduduk Miskin ⁴ /Poor People ⁴	ribu/thousand	204,18	191,85	220,31
Persentase Penduduk Miskin ⁴ Percentage of Poor People ⁴	%	11,89	11,11	12,70
Indeks Pembangunan Manusia-IPM ⁵ Human Development Index ⁵	–	66,36	66,69	67,29
Indeks Pembangunan Gender-IPG Gender Development Index	–	87,97	88,00	88,15
EKONOMI/ECONOMIC				
Produk Domestik Regional Bruto (PDRB) Harga Berlaku ⁶ Gross Domestic Regional Bruto (GDRP) at Current Price ⁶	juta rupiah million rupiahs	74.920.424,4	80.390.979,7	79.286.229,64
Laju Pertumbuhan Ekonomi ⁸ /Economic Growth ⁷	%	1,26	3,20	-1,58
PDRB Per Kapita Harga Berlaku ^{6,8} Per Capita of GDRP at Current Price ^{6,8}	juta rupiah million rupiahs	43,39	46,51	45,60
Produk Domestik Regional Bruto (PDRB) Harga Konstan ⁶ Gross Domestic Regional Bruto (GDRP) at Constant Price ⁶	juta rupiah million rupiahs	58.287.976,63	60.153.183,33	59.200.002,32
PDRB Per Kapita Harga Konstan ^{6,8} Per Capita of GDRP at Constant Price ^{6,8}	juta rupiah million rupiahs	33,88	34,80	34,07

- Catatan/Notes: ¹ Data 2006–2009: berdasarkan hasil SUPAS 2005; mulai 2010: Hasil proyeksi penduduk Indonesia 2010–2035 (pertengahan tahun/Juni)/Data in 2006–2009: based on SUPAS 2005; since 2010: The result of Indonesia population prjection 2010–2035 (mid year/June)
- ² Kondisi Agustus/Condition at August
- ³ Menggunakan penimbang hasil proyeksi penduduk tahun 2010–2035/Weighted by the 2010–2035 population projection
- ⁴ Kondisi Maret/Condition at March
- ⁵ Sejak tahun 2010, IPM dihitung dengan metode baru. Komponen IPM metode baru adalah angka harapan hidup saat lahir, harapan lama sekolah, rata-rata lama sekolah, dan pengeluaran per kapita/Since 2010, HDI was calculated using new method. New HDI component are life expectancy at birth, expected years of schooling, means years of schooling, and expenditure per capita
- ⁶ Mulai tahun 2010 mengadopsi System of National Account 2008 (SNA 2008)/Since 2010 is in line with System of National Account 2008 (SNA 2008)
- ⁷ Sebelum 2011 menggunakan tahun dasar 2000 (2000=100), mulai 2011 menggunakan tahun dasar 2010 (2010=100)/Before 2011 using 2000 base year (2000=100), since 2011 using 2010 base year (2010=100)
- ⁸ Mulai 2010 proyeksi penduduk berdasarkan hasil SP2010/Since 2010 population projection based on SP2010
- ⁹ IHK 82 kota (2012 = 100)/CPI 82 cities (2012 = 100)
- ¹⁰ Mulai 2010: menggunakan SBI 9 bulan/Since 2010: using SBI 9 month

BAB 1

Geografi dan Iklim

Geography and Climate



Keadaan Geografis
Kabupaten Indramayu
TAHUN 2020

Kabupaten Indramayu memiliki 1 Pulau yaitu

Pulau Biawak
yang terletak di Kecamatan
Pasekan

Kabupaten Indramayu memiliki luas

2.099,42 km²
dengan kecamatan terluas adalah
Kecamatan TERISI

Hari Hujan terbanyak di Kabupaten
Indramayu

140 HARI
yaitu Kecamatan **TUKDANA**



PENJELASAN TEKNIS

1. Kabupaten Indramayu merupakan salah satu Kabupaten di Jawa Barat. Secara Geografis, terletak antara 107052'-108036' Bujur Timur dan 6015'-6040' Lintang Selatan.
2. Berdasarkan posisi geografisnya, Kabupaten Indramayu memiliki batas-batas: Utara – Laut Jawa; Selatan – Kabupaten Majalengka, Kabupaten Sumedang, Kabupaten Cirebon; Barat – Kabupaten Subang; Timur – Laut Jawa dan Kabupaten Cirebon.
3. Kabupaten Indramayu terdiri dari 31 Kecamatan dengan 317 desa/kelurahan dan luas wilayah sebesar 2.099,42 km².
4. Badan Pusat Statistik (BPS) telah melakukan pendataan Potensi Desa (Podes) sejak tahun 1980. Sejak saat itu, Podes dilaksanakan secara rutin sebanyak 3 kali dalam kurun waktu sepuluh tahun untuk mendukung kegiatan Sensus Penduduk, Sensus Pertanian, ataupun Sensus Ekonomi. Dengan demikian, fakta penting terkait ketersediaan infrastruktur dan potensi yang dimiliki oleh setiap wilayah dapat dipantau perkembangannya secara berkala dan terus menerus.
5. Sejak tahun 2008, pendataan Podes mengalami perubahan dengan adanya penambahan kuesioner suplemen kecamatan

TECHNICAL NOTES

1. *Indramayu Regency is one of the regencies in West Java. Geographically, located between 107 52'-108 36' East longitude and 6 15'-6 40' South latitude.*
2. *In terms of geographic position, Indramayu Regency has boundaries as follows: North – Java Sea; South – Majalengka, Sumedang, and Cirebon; West – Subang; East - Java Sea and Cirebon.*
3. *Indramayu Regency has 31 districts with 317 villages/wards and an area of 2.099,42 km².*
4. *BPS-Statistics Indramayu Regency has already recorded village potential (Podes) since 1980. Since then, Podes regularly implemented 3 (three) times within ten years to support the activities of the Population Census, Agriculture Census, or Economic Census. Thus, important facts related to the availability of infrastructure and the potential possessed by each region can be monitored regularly and continually.*
5. *Since 2008, Podes has been changed especially in providing additional*

dan kabupaten/kota. Penambahan kuesioner tersebut bertujuan untuk meningkatkan manfaat data Podes bagi para konsumen data dan pemerintah daerah dalam perencanaan pembangunan wilayah.

6. Data Podes merupakan satu-satunya sumber data kewilayahan yang muatannya beragam dan memberi gambaran tentang situasi pembangunan suatu wilayah (regional). Ini berbeda dengan data dari hasil pendekatan rumah tangga yang lebih menekankan pada dimensi aktivitas sektoral. Keduanya sama penting dan menjadi kekayaan BPS.

information from subdistrict and regency/municipality, using separate questionnaires. The goal of these changes is to provide more benefits for data users and local government in regional development planning

6. *Podes data is the only one source of spatial data consisting of various information and providing a picture of development progress in a region. The Podes data are different from data resulted from household surveys focusing on the dimension of sectoral activities. Both kind of data are important and become the trade mark of BPS on the data richness aspect.*

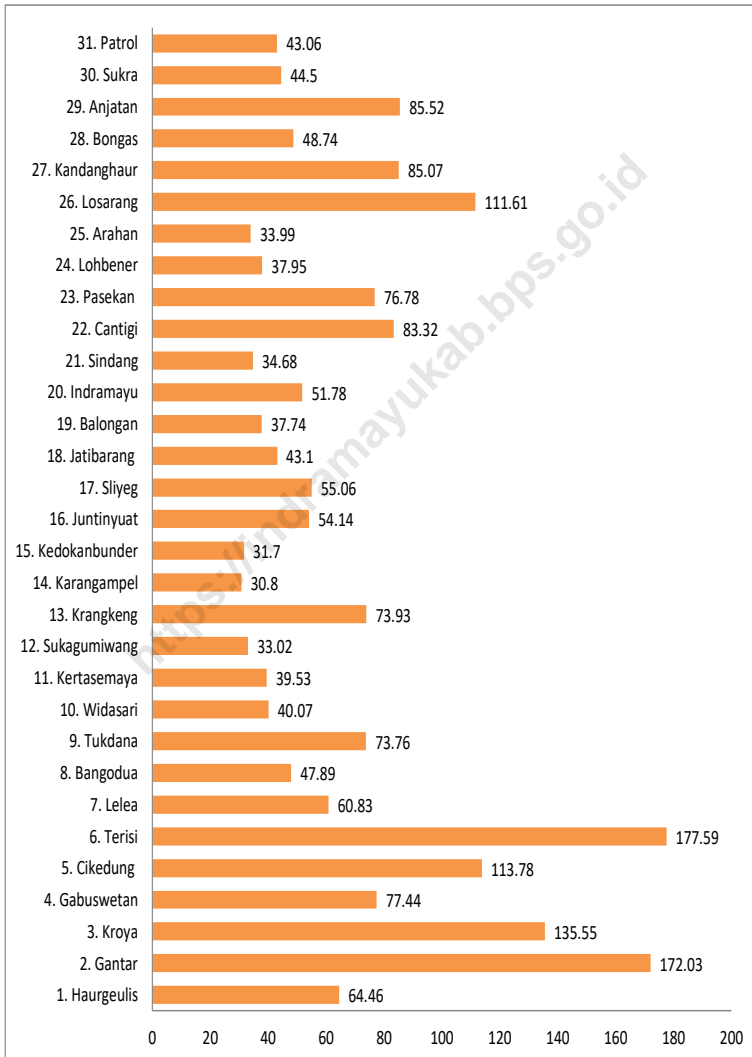
ULASAN**DESCRIPTION****1.1 Keadaan Geografis Dan Topografi**

Secara geografis Kabupaten Indramayu terletak pada 107° 52' - 108° 36' Bujur Timur dan 6° 15' - 6° 40' Lintang Selatan. Sedangkan berdasarkan topografinya sebagian besar merupakan dataran atau daerah landai dengan kemiringan tanahnya rata-rata 0 – 2 %. Keadaan ini berpengaruh terhadap drainase, bila curah hujan cukup tinggi, maka di daerah-daerah tertentu akan terjadi genangan air. Kabupaten Indramayu terletak di pesisir utara Pulau Jawa, yang melalui 11 kecamatan dengan 36 desa yang berbatasan langsung dengan laut dengan panjang garis pantai 147 Km.

1.1 Geographical Situation And Topography

Geographically Indramayu Regency lies between 107° 52' - 108° 36' East Longitude and 6° 15' - 6° 40' South Latitude. While its topography most representing sloping area or plain with the mean inclination of its ground 0 – 2 %. This situation have an effect to drainage, if high rainfall occur, hence in certain areas will happened water pond. Indramayu Regency located in north coast area of Java Island and has 11 districts with 36 village verging on direct with sea with coastline length 147 Km.

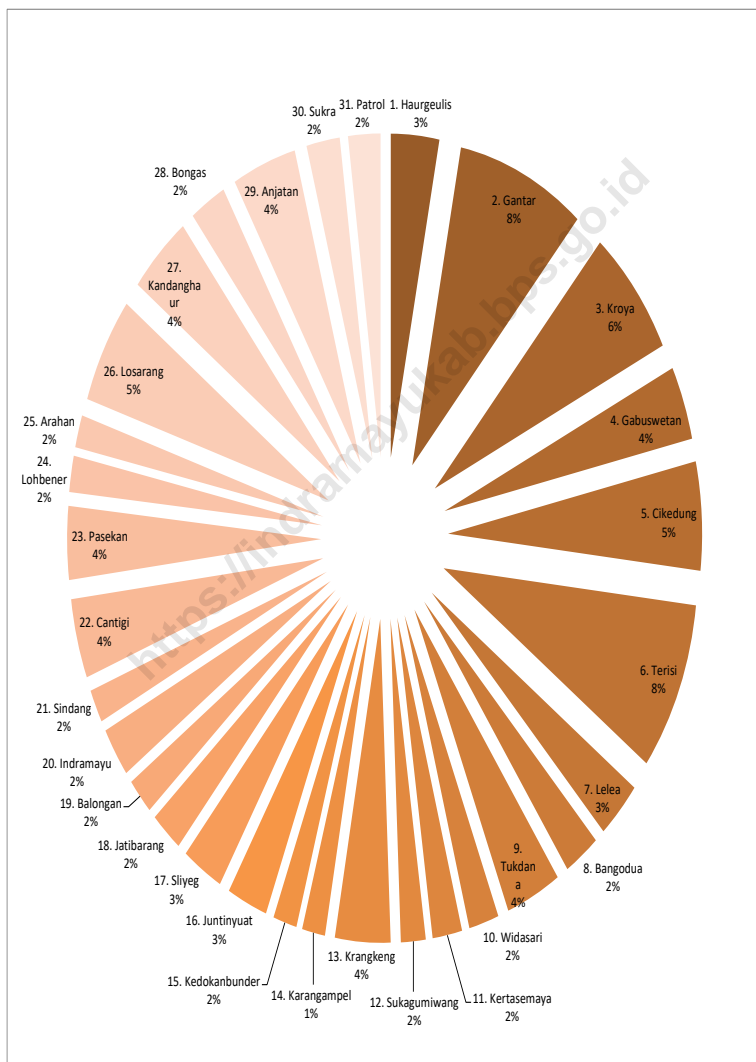
Gambar 1.1 Luas Daerah menurut Kecamatan (km²), 2020
Figures 1.1 Area of Subdistrict (km²), 2020



Sumber/Source : Badan Perencanaan Pembangunan Daerah Kabupaten Indramayu
 Regional Development Planning Agency of Indramayu Regency

Gambar 1.2
Figures

Persentase Luas Daerah menurut Kecamatan (%), 2020
Percentage Area of Subdistrict (%) , 2020



Sumber/Source : Badan Perencanaan Pembangunan Daerah Kabupaten Indramayu
Regional Development Planning Agency of Indramayu Regency

1.1 KEADAAN GEOGRAFI GEOGRAPHY CONDITION

Tabel 1.1.1 **Luas Daerah dan Jumlah Pulau Menurut Kecamatan, 2020**
Table 1.1.1 **Total Area and Number of Islands by Subdistrict, 2020**

Kecamatan Subdistrict	Ibukota Kecamatan Capital of Subdistrict	Luas ¹ Total Area ¹ (km ² /sq.km)
(1)	(2)	(3)
1. Haurgeulis	Haurgeulis	64,46
2. Gantar	Gantar	172,03
3. Kroya	Kroya	135,55
4. Gabuswetan	Gabuskulon	77,44
5. Cikedung	Cikedung	113,78
6. Terisi	Terisi	177,59
7. Lelea	Lelea	60,83
8. Bangodua	Wanasari	47,89
9. Tukdana	Tukdana	73,76
10. Widasari	Kongsijaya	40,07
11. Kertasemaya	Tulungagung	39,53
12. Sukagumiwang	Sukagumiwang	33,02
13. Krangkeng	Krangkeng	73,93
14. Karangampel	Karangampel	30,80
15. Kedokanbunder	Kedokanbunder	31,70
16. Juntinyuat	Juntikebon	54,14
17. Sliyeg	Sliyeg	55,06
18. Jatibarang	Bulak	43,10
19. Balongan	Baongan	37,74
20. Indramayu	Margadadi	51,78
21. Sindang	Sindang	34,68
22. Cantigi	Panyingkiran Kidul	83,32
23. Pasekan	Pasekan	76,78
24. Lohbener	Lohbener	37,95
25. Araham	Araham Lor	33,99
26. Losarang	Jangga	111,61
27. Kandanghaur	Eretanwetan	85,07
28. Bongas	Margamulya	48,74
29. Anjatan	Anjatan	85,52
30. Sukra	Sukra	44,50
31. Patrol	Patrol	43,06
Kabupaten Indramayu Indramayu Regency		2.099,42

Lanjutan Tabel/Continued Table 1.1.1

Kecamatan Subdistrict	Persentase terhadap Luas Kabupaten/Kota ¹ Percentage to Regency / Municipality's Area ¹	Jumlah Pulau ² Number of Islands ²
(1)	(5)	(6)
1. Haurgeulis	3,07	-
2. Gantar	8,19	-
3. Kroya	6,46	-
4. Gabuswetan	3,69	-
5. Cikedung	5,42	-
6. Terisi	8,46	-
7. Lelea	2,90	-
8. Bangodua	2,28	-
9. Tukdana	3,51	-
10. Widasari	1,91	-
11. Kertasemaya	1,88	-
12. Sukagumiwang	1,57	-
13. Krangkeng	3,52	-
14. Karangampel	1,47	-
15. Kedokanbunder	1,51	-
16. Juntinyuat	2,58	-
17. Sliyeg	2,62	-
18. Jatibarang	2,05	-
19. Balongan	1,80	-
20. Indramayu	2,47	-
21. Sindang	1,65	-
22. Cantigi	3,97	-
23. Pasekan	3,66	1
24. Lohbener	1,81	-
25. Araham	1,62	-
26. Losarang	5,32	-
27. Kandanghaur	4,05	-
28. Bongas	2,32	-
29. Anjatan	4,07	-
30. Sukra	2,12	-
31. Patrol	2,05	-
Kabupaten Indramayu Indramayu Regency	100,00	1

Catatan/Note: ¹ Berdasarkan Peraturan Menteri Dalam Negeri Nomor 137 Tahun 2017 tanggal 29 Desember 2017/Based on Minister of Home Affairs Regulation Number 137/2017, December 29, 2017

² Berdasarkan informasi Kementerian Dalam Negeri Tahun 2018/Based on information from Ministry of Home Affairs, 2018

Sumber/Source: Kementerian Dalam Negeri/Ministry of Home Affairs

Tabel 1.1.2 **Tinggi Wilayah dan Jarak ke Ibukota, 2020**
Table **Altitude and Distance to the Capital, 2020**

Kecamatan Subdistrict	Tinggi Wilayah (mdpl) ¹ Altitude (m a.s.l) ¹	Jarak ke Ibukota ² Distance to the Capital ²
(1)	(2)	(3)
1. Haurgeulis	26	63
2. Gantar	34	71
3. Kroya	24	48
4. Gabuswetan	13	42
5. Cikeding	12	34
6. Terisi	15	32
7. Lelea	5	16
8. Bangodua	8	28
9. Tukdana	11	24
10. Widasari	8	20
11. Kertasemaya	16	26
12. Sukagumiwang	21	34
13. Krangkeng	7	28
14. Karangampel	8	22
15. Kedokanbunder	9	27
16. Juntinyuat	7	17
17. Sliyeg	19	21
18. Jatibarang	8	17
19. Balongan	1	8
20. Indramayu	4	0
21. Sindang	4	2
22. Cantigi	4	14
23. Pasekan	10	4
24. Lohbener	7	10
25. Arahau	5	17
26. Losarang	3	24
27. Kandanghaur	4	33
28. Bongas	7	46
29. Anjatan	13	50
30. Sukra	7	52
31. Patrol	3	59
Kabupaten Indramayu Indramayu Regency	3	0

Sumber/Source :¹ Badan Perencanaan Pembangunan Daerah Kabupaten Indramayu/ Regional Development Planning Agency of Indramayu Regency

² BPS, Pendataan Potensi Desa (Podes)/BPS-Statistics Indonesia, Village Potential Data Collecting

1.2 KEADAAN IKLIM CLIMATE CONDITION

Tabel 1.2.1 **Banyaknya Hari Hujan dan Curah Hujan, 2020**
Table 1.2.1 **Number Of Rainfalls and Rainy Days, 2020**

Kecamatan <i>Subdistrict</i>	Jumlah/Total	
	Hari Hujan <i>Rains Days</i>	Curah Hujan <i>Rainfalls</i> (mm)
(1)	(2)	(3)
1 Haurgeulis	101	1 657
2 Gantar	92	1 669
3 Kroya	108	1 625
4 Gabuswetan	106	1 364
5 Cikedung	92	1 581
6 Terisi	95	1 536
7 Lelea	83	1 706
8 Bangodua	99	1 423
9 Tukdana	140	1 472
10 Widasari	100	1 434
11 Kertasemaya	101	1 320
12 Sukagumiwang	86	1 460
13 Krangkeng	81	1 041
14 Karangampel	82	1 122
15 Kedokanbunder	83	1 145
16 Juntinyuat	114	1 242
17 Sliyeg	121	1 214
18 Jatibarang	122	1 393
19 Balongan	100	1 576
20 Indramayu	88	1 125
21 Sindang	77	1 355
22 Cantigi	77	1 360
23 Pasekan	74	1 245
24 Lohbener	97	825
25 Arahau	75	1 368
26 Losarang	91	1 152
27 Kandanghaur	102	1 397
28 Bongas	101	1 501
29 Anjatan	108	1 636
30 Sukra	102	2 197
31 Patrol	104	1 602
Kabupaten Indramayu <i>Indramayu Regency</i>	97	1 411

Sumber: Dinas Pertanian Kabupaten Indramayu

BAB 2

Pemerintah

Government



PNS PEREMPUAN

Fungsional Umum : 894
Fungsional Khusus : 3.537
Struktural : 235



PNS LAKI-LAKI

Fungsional Umum : 1.692
Fungsional Khusus : 3.432
Struktural : 731

TOTAL PNS DI KABUPATEN INDRAMAYU

10.521



PENJELASAN TEKNIS**TECHNICAL NOTES**

1. Pemerintah Kabupaten Indramayu dipimpin oleh Bupati, dibantu oleh Wakil Bupati dan oleh perangkat daerah kabupaten.
 2. Perangkat Daerah Kabupaten Indramayu terdiri dari Sekretariat Daerah Kabupaten Indramayu, Badan Daerah, Dinas, Inspektorat, Kecamatan, Kelurahan, Perusahaan daerah, dan Badan Usaha Milik Daerah (BUMD)
 3. Dinas Daerah terdiri dari 23 Dinas, yaitu Dinas Pendidikan, Dinas Kesehatan, Dinas Pekerjaan Umum, Dinas Penataan Ruang, Dinas Perumahan dan Kawasan Pemukiman, Dinas Pertanahan dan Pertamanan, Dinas Sosial dan Penanggulangan Kemiskinan, Dinas Tenaga Kerja, Dinas Pemberdayaan Perempuan, Perlindungan Anak, dan Pemberdayaan Masyarakat, Dinas Pengendalian Penduduk dan Keluarga Berencana, Dinas Pangan dan Pertanian, Dinas Lingkungan Hidup dan Kebersihan, Dinas Kependudukan dan Catatan Sipil, Dinas Perhubungan, Dinas Komunikasi dan Informatika, Dinas Koperasi, Usaha Mikro, Kecil dan Menengah, dan Dinas Perdagangan dan Perindustrian, Dinas Penanaman Modal dan Pelayanan Satu Pintu, Dinas Pemuda dan
1. *The District Government of Indramayu is led by the Regent, assisted by the Deputy Regent and by the district apparatus.*
 2. *The instrument of Indramayu Regency consists The Indramayu Regency Sekretariat, Local Agency, Local Offices, The Local Inspectorate, Sub-District Office, Village Office, Local Companies and Local Owned Enterprises.*
 3. *The Local Office consists of 23 offices, namely the Education Office, the Health Office, the Public Works Office, the Spatial Planning Office, the Housing and Settlement Area Land and Landscaping office, the Social and Poverty Reduction Office, the Manpower Office, the Women's Empowerment, Child Protection, and Community Empowerment office, the Population Control and Family Planning Office, the Food and Agriculture Office, the Environmental and Sanitary Office, the Population and Civil Registration Office, the Transportation Office, the Communication and Information Office, the Cooperative, Micro, Small and Medium Enterprises Office, the Trade and Industry Office, the Investment and One-Stop Service Office, the Youth and Sports Office, the Culture and Tourism Office, the*

Olahraga, Dinas Kebudayaan dan Pariwisata, Dinas Perpustakaan dan Kearsipan, Dinas Kebakaran dan Penganggulangan Bencana, Satuan Polisi Pamong Praja

Library and Archives Office, the Fire Disaster Management Office, Civil Office Police Unit

4. Badan Daerah terdiri dari Badan Perencanaan Pembangunan, Penelitian dan Pengembangan Daerah, Badan Kepegawaian, Pendidikan dan Pelatihan, Badan Pengelolaan Keuangan dan Aset, Badan Pengelolaan Pendapatan daerah, dan Badan Kesatuan Bangsa dan Politik.
 5. Kecamatan di Kabupaten Indramayu berjumlah 31 kecamatan
 6. Kelurahan/desa di Kabupaten Indramayu berjumlah 317 kelurahan/desa
 7. Anggota DPRD dan DPD Kabupaten Indramayu dipilih melalui pemilihan umum (pemilu) dan dilantik dalam masa jabatan lima tahun
 8. Pada tahun 2020 jumlah pns daerah di Kabupaten Indramayu dengan pendidikan DIV/S1/S2/S3 sebanyak 7 331 orang.
4. *The Regional Agency consists of the Regional Development Planning Agency, Research and Development Agency, Personnel, Education and Training Agency, , Financial and Asset Management Agency, Regional Revenue Management Agency, and National and Political Unity Agency.*
 5. *Indramayu Regency has 31 sub districts*
 6. *Kabupaten Indramayu has 317 villages*
 7. *Regional House of Representatives (DPRD) members are elected through a general election and appointed for a five-years membership.*
 8. *In 2020 the number of regional pns in Indramayu Regency with education DIV/S1/S2/S3 as many as 7 331 people.*

ULASAN

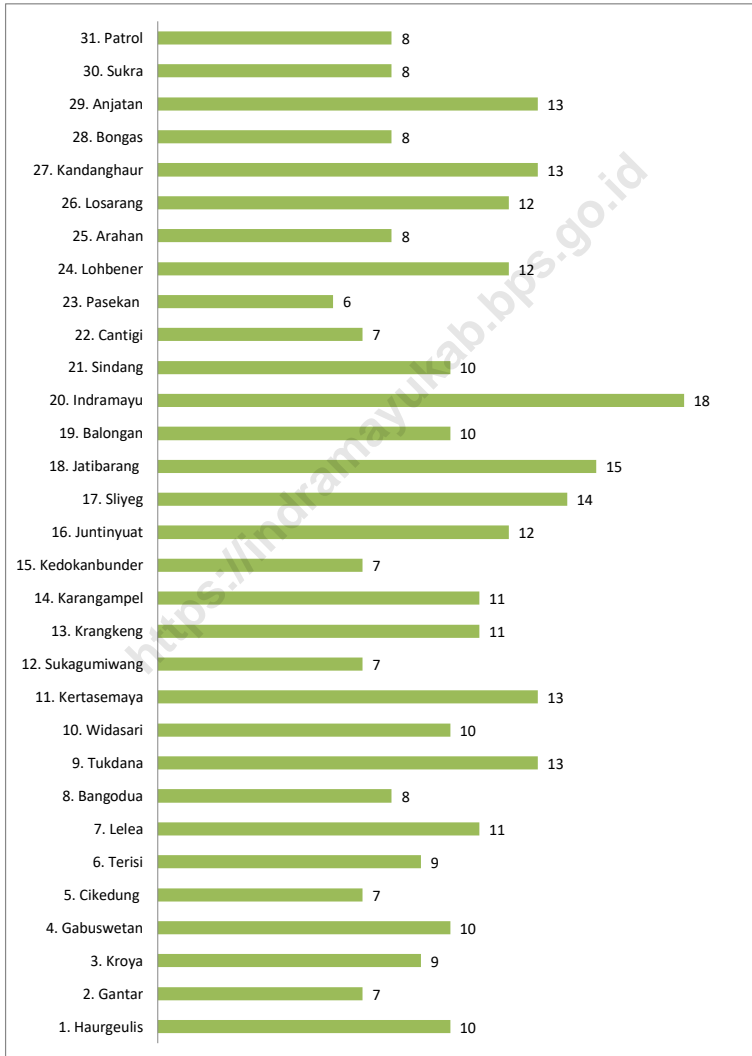
Struktur Organisasi Pemerintah Kabupaten Indramayu terdiri dari 2 Sekretariat, 8 Badan, 23 Dinas, 2 Kantor, 31 Kantor Kecamatan, dan 8 Kantor Kelurahan dengan jumlah pegawai negeri sebanyak 10.521 orang. Jika dilihat dari Golongan Ruang Pegawai Negeri yang berada di Kabupaten Indramayu terdiri dari 6.969 pegawai fungsional tertentu, 2.586 fungsional umum, dan 966 menjabat kedudukan struktural.

DESCRIPTION

The structure of Governance Organization of Indramayu Regency consisted of 2 Secretary, 8 Board, 23 Regency Institution, 2 Office, 31 Office of Subdistrict and 8 Office of Special Village. The number of civil organization officer noted as 10.521 people. If seen from its level of rank the number of civil organization officer who work in Regency of Indramayu consisted of 6.969 specifics functional, 2.586 general functional, and 966 structural.

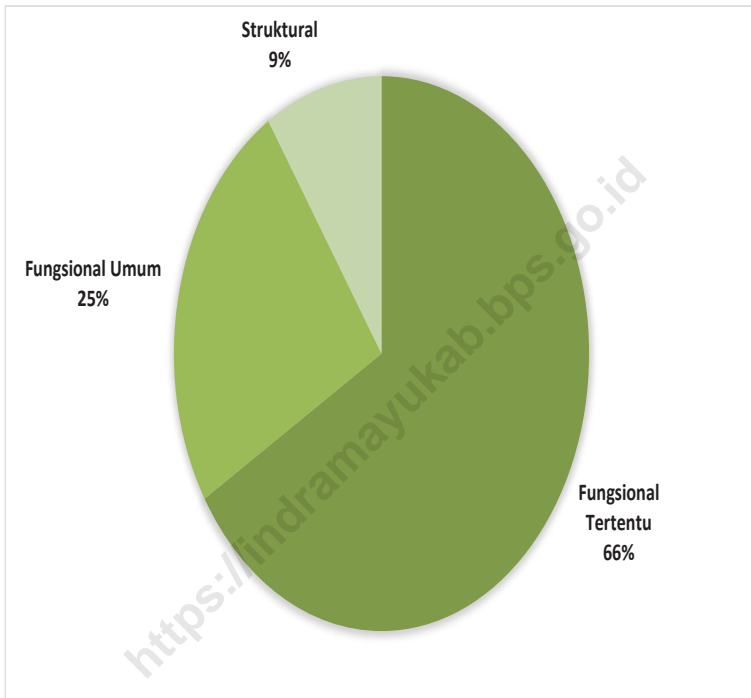
<https://indramayukab.go.id>

Gambar 2.1 Jumlah Desa/Kelurahan Menurut Kecamatan, 2020
Figures 2.1 Number of Villages'/Kelurahan by Subdistrict, 2020



Catatan/Note: ¹ Termasuk kelurahan dan Unit Permukiman Transmigrasi (UPT)/Include Transmigration Settlement Unit
 Sumber/Source: Dinas Pemberdayaan Masyarakat dan Desa Kabupaten Indramayu/ Community nad Village Empowerment Agency of Indramayu Regency

Gambar 2.2 **Persentase Pegawai Negeri Sipil Menurut Jabatan(%), 2020**
Percentage of Civil Servants by Occupation (%), 2020



Sumber/Source: Badan Kepegawaian Daerah Kabupaten Indramayu/ Regional Personnel Agency of Indramayu Regency

2.1 WILAYAH ADMINISTRATIF ADMINISTRATIVE AREA

Tabel
Table 2.1 Jumlah Desa¹/Kelurahan Menurut Kecamatan Kecamatan, 2016–2020
Number of Villages¹/Kelurahan by Subdistrict, 2016–2020

Kecamatan Subdistrict	2016	2017	2018	2019	2020
(1)	(2)	(3)	(4)	(5)	(6)
1. Haurgeulis	10	10	10	10	10
2. Gantar	7	7	7	7	7
3. Kroya	9	9	9	9	9
4. Gabuswetan	10	10	10	10	10
5. Cikedung	7	7	7	7	7
6. Terisi	9	9	9	9	9
7. Lelea	11	11	11	11	11
8. Bangodua	8	8	8	8	8
9. Tukdana	13	13	13	13	13
10. Widasari	10	10	10	10	10
11. Kertasemaya	13	13	13	13	13
12. Sukagumiwang	7	7	7	7	7
13. Krangkeng	11	11	11	11	11
14. Karangampel	11	11	11	11	11
15. Kedokanbunder	7	7	7	7	7
16. Juntinyuat	12	12	12	12	12
17. Sliyeg	14	14	14	14	14
18. Jatibarang	15	15	15	15	15
19. Balongan	10	10	10	10	10
20. Indramayu	18	18	18	18	18
21. Sindang	10	10	10	10	10
22. Cantigi	7	7	7	7	7
23. Pasekan	6	6	6	6	6
24. Lohbener	12	12	12	12	12
25. Arahau	8	8	8	8	8
26. Losarang	12	12	12	12	12
27. Kandanghaur	13	13	13	13	13
28. Bongas	8	8	8	8	8
29. Anjatan	13	13	13	13	13
30. Sukra	8	8	8	8	8
31. Patrol	8	8	8	8	8
Kabupaten Indramayu Indramayu Regency	317	317	317	317	317

Catatan/Note: ¹ Termasuk kelurahan dan Unit Permukiman Transmigrasi (UPT)/Include Transmigration Settlement Unit
 Sumber/Source: Peraturan Kepala Badan Pusat Statistik Nomor 29 Tahun 2018 Tanggal 15 Januari 2018 tentang Perubahan Atas Peraturan Kepala Badan Pusat Statistik Nomor 55 Tahun 2017 tentang Kode dan Nama Wilayah Kerja Statistik Tahun 2017
 Chief Statistician Regulation Number 29/2018, January 15 2018, as a revision of Chief Statistician Regulation Number 55 of 2017 on Code and Name of Regional Level of Data Collection.

2.2 DEWAN PERWAKILAN RAKYAT DAERAH REGIONAL HOUSE OF REPRESENTATIVE

Tabel 2.2.1 **Jumlah Anggota Dewan Perwakilan Rakyat Daerah Menurut Partai Politik dan Jenis Kelamin di Kabupaten Indramayu , 2020**
Number of Regional House of Representatives's Members by Political Parties and Sex in Indramayu Regency 2020

Partai Politik <i>Political Parties</i>	Laki-laki <i>Male</i>	Perempuan <i>Female</i>	Jumlah <i>Total</i>
(1)	(2)	(3)	(4)
Golongan Karya (Golkar)	10	12	22
PDI Perjuangan	5	2	7
Partai Kebangkitan Bangsa	6	1	7
Gerindra	4	2	6
Demokrat	3	-	3
Perindo	1	-	1
Nasdem	1	-	1
Hanura	1	-	1
Keadilan Sejahtera	2	-	2
JUMLAH	33	17	50

Sumber/Source: DPRD Kabupaten Indramayu / parliament of Indramayu Regency

2.2 SUMBER DAYA MANUSIA HUMAN RESOURCES

Tabel
Table 2.2.1 Jumlah Pegawai Negeri Sipil Menurut Jabatan dan Jenis Kelamin, Desember 2019 dan Desember 2020
Number of Civil Servants by Occupation and Sex, Desember 2018 dan Desember 2020

Kecamatan Subdistrict	2019		Jumlah Total
	Laki-laki Male	Perempuan Female	
(1)	(2)	(3)	(4)
Fungsional Tertentu <i>Specific Functional</i>	3 617	3 558	7 175
Fungsional Umum <i>Staf General Functional</i>	2 241	791	3 032
Struktural/ <i>Structural</i>			
Eselon V/5th Echelon	0	0	0
Eselon IV/4th Echelon	632	218	850
Eselon III/3rd Echelon	167	29	196
Eselon II/2nd Echelon	30	5	35
Eselon I/1st Echelon	0	0	0
Jumlah/Total	6 687	4 601	11 288

Lanjutan Tabel/Continued Table 2.2.1

Kecamatan <i>Subdistrict</i>	2020		Jumlah <i>Total</i>
	Laki-laki <i>Male</i>	Perempuan <i>Female</i>	
(1)	(5)	(6)	(7)
Fungsional Tertentu <i>Specific Functional</i>	3 432	3 537	6 969
Fungsional Umum <i>Staf General Functional</i>	1 692	894	2 586
<i>Struktural/Structural</i>			
Eselon V/5th Echelon	0	0	0
Eselon IV/4th Echelon	567	206	773
Eselon III/3rd Echelon	143	24	167
Eselon II/2nd Echelon	21	5	26
Eselon I/1st Echelon	0	0	0
Jumlah/Total	5 855	4 666	105 21

Sumber/Source: Badan Kepegawaian Daerah Kabupaten Indramayu/ *Regional Personnel Agency of Indramayu Regency*

Tabel
Table 2.2.2

Jumlah Pegawai Negeri Sipil Menurut Tingkat Pendidikan dan Jenis Kelamin Desember 2019 dan Desember 2020
Number of Civil Servants by Educational Level and Sex December 2019 and December 2020

Tingkat Pendidikan Educational Level	2019		
	Laki-laki Male	Perempuan Female	Jumlah Total
(1)	(2)	(3)	(4)
Sampai dengan SD <i>Up to Primary School</i>	10	0	10
SMP/Sederajat <i>General Vocational Junior High School</i>	232	18	250
SMA/Sederajat <i>General/Vocational Senior High School</i>	1 899	1143	3 042
Diploma I, II/Akta I, II <i>Diploma I, II/Akta I, II</i>	203	214	417
Diploma III/Akta III/Sarjana Muda <i>Diploma III/Akta III/Bachelor</i>	43	195	238
Tingkat Sarjana/Doktor/Ph.D <i>University Graduates</i>	4 300	3 031	7 331
Jumlah/Total	6 687	4 601	11 288

Lanjutan Tabel/Continued Table 2.2.2

Tingkat Pendidikan <i>Educational Level</i>	2020		
	Laki-laki <i>Male</i>	Perempuan <i>Female</i>	Jumlah <i>Total</i>
(1)	(2)	(3)	(4)
Sampai dengan SD <i>Up to Primary School</i>	10	0	10
SMP/Sederajat <i>General Vocational Junior High School</i>	219	17	236
SMA/Sederajat <i>General/Vocational Senior High School</i>	1 789	1 067	2 856
Diploma I, II/Akta I, II <i>Diploma I, II/Akta I, II</i>	177	214	391
Diploma III/Akta III/Sarjana Muda <i>Diploma III/Akta III/Bachelor</i>	47	206	253
Tingkat Sarjana/Doktor/Ph D <i>University Graduates</i>	3 675	3 100	6 775
Jumlah/Total	5 917	4 604	10 521

Sumber/Source: Badan Kepegawaian Daerah Kabupaten Indramayu/ *Regional Personnel Agency of Indramayu Regency*

Tabel
Table 2.2.3

Jumlah Pegawai Negeri Sipil Menurut Tingkat Kepangkatan dan Jenis Kelamin Desember 2019 dan Desember 2020
Number of Civil Servants by Hierarchy and Sex, December 2018 and December 2020

Pangkat/Golongan/Ruang <i>Hierarchy</i>	2019		
	Laki-laki <i>Male</i>	Perempuan <i>Female</i>	Jumlah <i>Total</i>
(1)	(2)	(3)	(4)
1. I/A (Juru Muda)	0	0	0
2. I/B (Juru Muda Tingkat I)	7	0	7
3. I/C (Juru)	37	3	40
4. I/D (Juru Tingkat I)	11	1	12
Golongan I/Range I	55	4	59
5. II/A (Pengatur Muda)	112	14	126
6. II/B (Pengatur Muda Tingkat I)	211	26	237
7. II/C (Pengatur)	818	354	1 172
8. II/D (Pengatur Tingkat I)	298	125	423
Golongan II/Range II	1 439	519	1 958
9. III/A (Penata Muda)	627	496	1 123
10. III/B (Penata Muda Tingkat I)	925	1 002	1 927
11. III/C (Penata)	636	552	1 188
12. III/D (Penata Tingkat I)	773	429	1 202
Golongan III/Range III	2 961	2 479	5 440
13. IV/A (Pembina)	973	530	1 503
14. IV/B (Pembina Tingkat I)	1 203	1 061	2 264
15. IV/C (Pembina Utama Muda)	53	8	61
16. IV/D (Pembina Utama Madya)	3	0	3
17. IV/E (Pembina Utama)	0	0	0
Golongan IV/Range IV	2 232	1 599	3 831
Jumlah/Total	11 142	7 603	11 288

Lanjutan Tabel/Continued Table 2.2.3

Pangkat/Golongan/Ruang Hierarchy	2020		
	Laki-laki Male	Perempuan Female	Jumlah Total
(1)	(5)	(6)	(7)
1. I/A (Juru Muda)	0	0	0
2. I/B (Juru Muda Tingkat I)	6	0	6
3. I/C (Juru)	24	2	26
4. I/D (Juru Tingkat I)	19	2	21
Golongan I/Range I	49	4	53
5. II/A (Pengatur Muda)	80	9	89
6. II/B (Pengatur Muda Tingkat I)	161	20	181
7. II/C (Pengatur)	607	217	824
8. II/D (Pengatur Tingkat I)	414	198	612
Golongan II/Range II	1 262	444	1 706
9. III/A (Penata Muda)	501	357	858
10. III/B (Penata Muda Tingkat I)	886	767	1 653
11. III/C (Penata)	622	736	1 358
12. III/D (Penata Tingkat I)	829	598	1 427
Golongan III/Range III	2 838	2 458	5 296
13. IV/A (Pembina)	833	455	1 288
14. IV/B (Pembina Tingkat I)	1 115	996	2 111
15. IV/C (Pembina Utama Muda)	47	14	61
16. IV/D (Pembina Utama Madya)	6	0	6
17. IV/E (Pembina Utama)	0	0	0
Golongan IV/Range IV	2 001	1 465	3 466
Jumlah/Total	6 150	4 371	10 521

Sumber/Source: Badan Kepegawaian Daerah Kabupaten Indramayu/ Regional Personnel Agency of Indramayu Regency

2.4 KEUANGAN PEMERINTAH GOVERNMENT FINANCE

Tabel 2.4.1 Realisasi Pendapatan Pemerintah Kabupaten Indramayu Menurut Jenis Pendapatan (ribu rupiah), 2016–2018
Actual Indramayu Regency Government Revenues by Kind of Revenues (thousand rupiahs), 2016–2018

Jenis Pendapatan/ <i>Kind of Revenues</i>	2016	2017
(1)	(2)	(3)
1 Pendapatan Asli Daerah (PAD)/<i>Regional Revenue</i>	351 177 414	577 594 397
1 1 Pajak Daerah/ <i>Regional Tax</i>	85 466 841	92 222 298
1 2 Retribusi Daerah/ <i>Regional Retribution</i>	24 195 094	24 613 204
1 3 Hasil Perusahaan Milik Daerah dan Pengelolaan Kekayaan Daerah yang Dipisahkan/ <i>Regional-Owned Company Revenue and Separated Management of Regional Wealth</i>	9 117 982	10 001 503
1 4 Lain-lain PAD yang Sah/ <i>Other Regional Revenue</i>	232 397 497	444 757 374
2 Dana Perimbangan/<i>Balance Funds</i>	2 066 809 590	1 969 934 788
2 1 Bagi Hasil Pajak/ <i>Tax Sharing Revenue</i>	217 067 234	38 405 556
2 2 Bagi Hasil Bukan Pajak/Sumber Daya Alam/ <i>Non-Tax Sharing Revenue/Natural Resources</i>		
2 3 Dana Alokasi Umum/ <i>General Allocation Fund</i>	1 393 868 530	1 369 382 742
2 4 Dana Alokasi Khusus/ <i>Special Allocation Fund</i>	455 873 827	419 600 176
3 Lain-lain Pendapatan yang Sah/<i>Other Revenue</i>	712 721 882	732 694 277
3 1 Pendapatan Hibah/ <i>Grant</i>	9 000 000	9 000 000
3 2 Dana Darurat/ <i>Emergency Fund</i>	-	0
3 3 Dana Bagi Hasil Pajak dari Provinsi dan Pemerintah Daerah Lainnya/ <i>Tax Sharing Revenue from Provincial and Other Regional Governments</i>	-	203 673 140
3 4 Dana Penyesuaian dan Otonomi Daerah/ <i>Regional Adjustment and Autonomy Fund</i>	-	0
3 5 Bantuan Keuangan dari Provinsi atau Pemerintah Daerah Lainnya/ <i>Financial Assistance from Provincial or Other Regional Governments</i>	181 426 775	244 747 940
3 6 Lainnya/ <i>Others</i>	522 295 107	267 773 197
Jumlah/<i>Total</i>	3 218 207 580	3 280 223 444

Lanjutan Tabel/*Continued Table 2.4.1*

Jenis Pendapatan/ <i>Kind of Revenues</i>	2018	2019
(1)		(4)
1. Pendapatan Asli Daerah (PAD)/<i>Regional Revenue</i>	399 793 938	450.063.256
1.1 Pajak Daerah/ <i>Regional Tax</i>	89 586 550	115.182.693
1.2 Retribusi Daerah/ <i>Regional Retribution</i>	35 015 304	29.208.527
1.3 Hasil Perusahaan Milik Daerah dan Pengelolaan Kekayaan Daerah yang Dipisahkan/ <i>Regional-Owned Company Revenue and Separated Management of Regional Wealth</i>	10 030 000	14.427.200
1.4 Lain-lain PAD yang Sah/ <i>Other Regional Revenue</i>	265 162 084	291.244.836
2. Dana Perimbangan/<i>Balance Funds</i>	2 016 003 169	2.115.229.425
2.1 Bagi Hasil Pajak/ <i>Tax Sharing Revenue</i>	193 395 922	188.125.853
2.2 Bagi Hasil Bukan Pajak/Sumber Daya Alam/ <i>Non-Tax Sharing Revenue/Natural Resources</i>		
2.3 Dana Alokasi Umum/ <i>General Allocation Fund</i>	1 371 769 51	1.418.027.397
2.4 Dana Alokasi Khusus/ <i>Special Allocation Fund</i>	450 837 296	509.076.175
3. Lain-lain Pendapatan yang Sah/<i>Other Revenue</i>	758 003 488	1.310.507.610
3.1 Pendapatan Hibah/ <i>Grant</i>	187 377 200	203.572.319
3.2 Dana Darurat/ <i>Emergency Fund</i>	0	- 0
3.3 Dana Bagi Hasil Pajak dari Provinsi dan Pemerintah Daerah Lainnya/ <i>Tax Sharing Revenue from Provincial and Other Regional Governments</i>	224 704 114	238.959.203
3.4 Dana Penyesuaian dan Otonomi Daerah/ <i>Regional Adjustment and Autonomy Fund</i>	0	395.787.453
3.5 Bantuan Keuangan dari Provinsi atau Pemerintah Daerah Lainnya/ <i>Financial Assistance from Provincial or Other Regional Governments</i>	0	472.188.635
3.6 Lainnya/ <i>Others</i>	310 922 174	-
Jumlah/<i>Total</i>	3 173 800 595	3.751.429.489

Catatan/*Note*: ...Sumber/*Source*: Badan Keuangan Daerah Kabupaten Indramayu/*Personal Financial of Indramayu Regency*

Tabel
Table 2.4.2**Realisasi Belanja Pemerintah Kabupaten Indramayu
Menurut Jenis Belanja (ribu rupiah), 2016–2018
Actual Indramayu Regency Government Expenditures by
Kind of Expenditures (thousand rupiahs), 2016–2018**

Jenis Pendapatan Kind of Revenues	2016	2017
(1)	(2)	(3)
1. Belanja Tidak Langsung/Indirect Expenditures	1 746 702 646	1 700 060 532
1.1 Belanja Pegawai/Personnel Expenditures	1 353 904 607	1 206 778 691
1.2 Belanja Bunga/Interest Expenditures	-	0
1.3 Belanja Subsidi/Subsidies Expenditures	-	0
1.4 Belanja Hibah/Grant Expenditures	15 830 662	41 839 063
1.5 Belanja Bantuan Sosial/Social Aid Expenditures	-	32 300
1.6 Belanja Bagi Hasil/Sharing Fund Expenditure	375 996 484	10 916 390
1.7 Belanja Bantuan Keuangan/Financial Aids Expenditures	970 893	440 494 089
1.8 Belanja Tidak Terduga/Unpredicted Expenditures	-	0
2. Belanja Langsung/Direct Expenditures	1 471 504 934	1 604 413 623
2.1 Belanja Pegawai/Personnel Expenditures	-	103 509 994
2.2 Belanja Barang dan Jasa/Goods and Services Expenditures	533 661 144	724 813 471
2.3 Belanja Modal/Capital Expenditure	937 843 790	776 090 158
Jumlah/Total	4 689 712 514	3 304 474 156

Lanjutan Tabel/*Continued Table 2.4.2*

Jenis Pendapatan <i>Kind of Revenues</i>	2018	2019
(1)		(4)
1. Belanja Tidak Langsung/<i>Indirect Expenditures</i>	1 728 381 973	1 842 190 794
1.1 Belanja Pegawai/ <i>Personnel Expenditures</i>	1 193 023 899	1 218 491 702
1.2 Belanja Bunga/ <i>Interest Expenditures</i>	0	-
1.3 Belanja Subsidi/ <i>Subsidies Expenditures</i>	0	-
1.4 Belanja Hibah/ <i>Grant Expenditures</i>	49 434 800	58 836 834
1.5 Belanja Bantuan Sosial/ <i>Social Aid Expenditures</i>	0	2 467 500
1.6 Belanja Bagi Hasil/ <i>Sharing Fund Expenditure</i>	12 510 644	18 538 361
1.7 Belanja Bantuan Keuangan/ <i>Financial Aids Expenditures</i>	472 412 630	543 418 163
1.8 Belanja Tidak Terduga/ <i>Unpredicted Expenditures</i>	1 000 000	438 235
2. Belanja Langsung/<i>Direct Expenditures</i>	1 420 418 622	1 909 238 695
2.1 Belanja Pegawai/ <i>Personnel Expenditures</i>	109 058 624	78 637 350
2.2 Belanja Barang dan Jasa/ <i>Goods and Services Expenditures</i>	716 163 987	847 915 934
2.3 Belanja Modal/ <i>Capital Expenditure</i>	595 196 009	982 685 411
Jumlah/<i>Total</i>	3 148 800 595	7 502 858 977

Catatan/*Note*: ...Sumber/*Source*: Badan Keuangan Daerah Kabupaten Indramayu/*Personal Financial of Indramayu Regency*

Penduduk dan Ketenagakerjaan

BAB 3

Population and Employment



HASIL SENSUS PENDUDUK 2020

Jumlah Penduduk Kabupaten Indramayu
Hasil SP2020
 (September 2020)



Sensus Penduduk 2020

Komposisi Penduduk Kabupaten Indramayu

1,834 Juta Jiwa

Bertambah **170 Ribu Jiwa** dibandingkan tahun 2010

Laju Pertumbuhan Penduduk per Tahun, 2010-2020

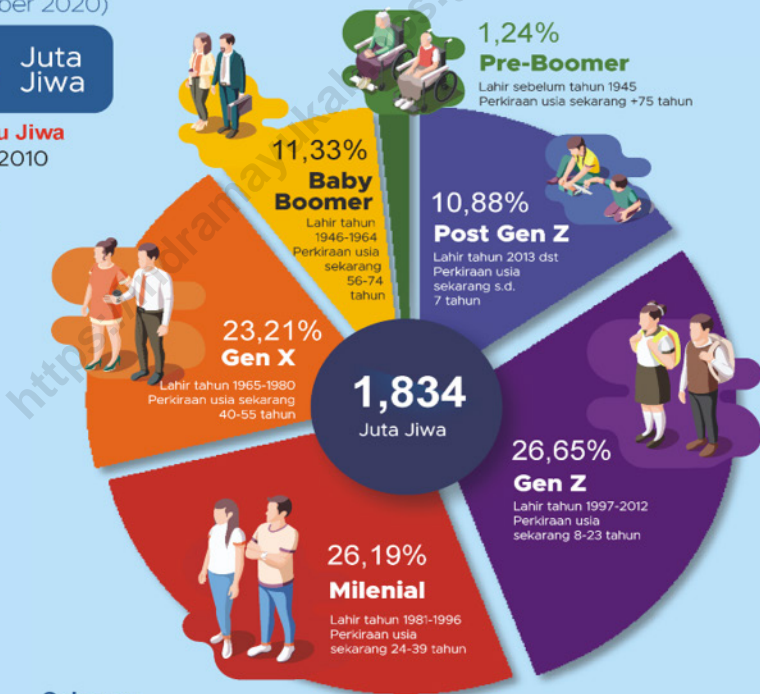
0,98%



Rasio jenis Kelamin

103

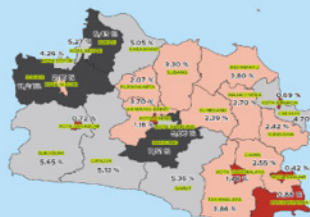
Jumlah penduduk laki-laki lebih banyak dibandingkan jumlah penduduk perempuan



Sebaran Penduduk Jawa Barat Menurut Kabupaten/Kota

Penduduk Jawa Barat Paling besar terdapat di Kabupaten Bogor

Dengan Luas Sebesar **7,66%** dari Wilayah Jawa Barat, Kabupaten Bogor dihuni Sebanyak **5,43 juta** Jiwa atau **11,24 Persen** Penduduk Jawa Barat. Sedangkan share penduduk Indramayu terhadap penduduk Jawa Barat sebesar **3,79 Persen**



Persentase Penduduk
 ■ Keringanan 2-Persen
 ■ 2 - 4-Persen
 ■ 4 - 6-Perses
 ■ Lebih dari 6-Perses

PENJELASAN TEKNIS

1. Sumber utama data kependudukan adalah sensus penduduk yang dilaksanakan setiap sepuluh tahun sekali. Sensus penduduk telah dilaksanakan sebanyak enam kali sejak Indonesia merdeka, yaitu tahun 1961, 1971, 1980, 1990, 2000, dan 2010.

Di dalam sensus penduduk, pencacahan dilakukan terhadap seluruh penduduk yang berdomisili di wilayah teritorial Indonesia termasuk warga negara asing kecuali anggota korps diplomatik negara sahabat beserta keluarganya.

Metode pengumpulan data dalam sensus dilakukan dengan wawancara antara petugas sensus dengan responden dan juga melalui e-census. Pencatatan penduduk menggunakan konsep usual residence, yaitu konsep di mana penduduk biasa bertempat tinggal. Bagi penduduk yang bertempat tinggal tetap dicacah di mana mereka biasa tinggal, sedangkan untuk penduduk yang tidak bertempat tinggal tetap dicacah di tempat di mana mereka ditemukan petugas sensus pada malam 'Hari Sensus'. Termasuk penduduk yang tidak bertempat tinggal tetap adalah tuna wisma, awak kapal berbendera Indonesia, penghuni perahu/rumah apung,

TECHNICAL NOTES

1. *The main source of demographic data is population census, which is conducted every ten years. Population Census has been conducted six times since Indonesia's independence: 1961, 1971, 1980, 1990, 2000, and 2010. The population census enumerates all residents who domicile in the entire territory of Indonesia including foreign citizens except the diplomatic corps members and their families.*

The method of data collection in a population census involves interviewing respondents. Enumeration of the population uses the concept of "usual residence", which is the concept of "places where people usually live". De jure was applied to the permanent residents, while de facto was applied to non-permanent residents. The permanent residents were enumerated in place where they normally live, the non-permanent residents were enumerated where they were found by the enumerators, on the night of 'Census Date'. The non permanent residents include homeless people, ship crew, boat people, remote area community, and internally displaced persons. Those who had permanent residence and had been travelling away from their home for six months or more were not enumerated in their permanent

masyarakat terpencil/terasing, dan pengungsi. Bagi mereka yang mempunyai tempat tinggal tetap dan sedang bepergian ke luar wilayah lebih dari enam bulan, tidak dicacah di tempat tinggalnya, tetapi dicacah di tempat tujuannya.

1. **Penduduk Indonesia** adalah semua orang yang berdomisili di wilayah teritorial Indonesia selama 6 bulan atau lebih dan atau mereka yang berdomisili kurang dari 6 bulan tetapi bertujuan menetap.
2. **Laju pertumbuhan penduduk** adalah angka yang menunjukkan persentase penambahan penduduk dalam jangka waktu tertentu.
3. **Kepadatan penduduk** adalah rasio banyaknya penduduk per kilometer persegi.
4. **Rasio jenis kelamin** adalah perbandingan antara penduduk laki-laki dan penduduk perempuan pada suatu wilayah dan waktu tertentu. Biasanya dinyatakan dengan banyaknya penduduk laki-laki untuk 100 penduduk perempuan.

place, but in the place where they were during the census.

1. **The population of Indonesia** are all residents of the entire territory of Indonesia who have stayed for six months or longer, and those who intended to stay more than six months even though their length of stay is less than six months.
2. **The growth rate of population** is the number that show percentage of population growth within a specified period.
3. **Population density is ratio** of population per square kilometer.
4. **Sex ratio is the ratio** of males population to females population in a given area and time, usually expressed as the number of males for every 100 females.

ULASAN**DESCRIPTION****Kependudukan**

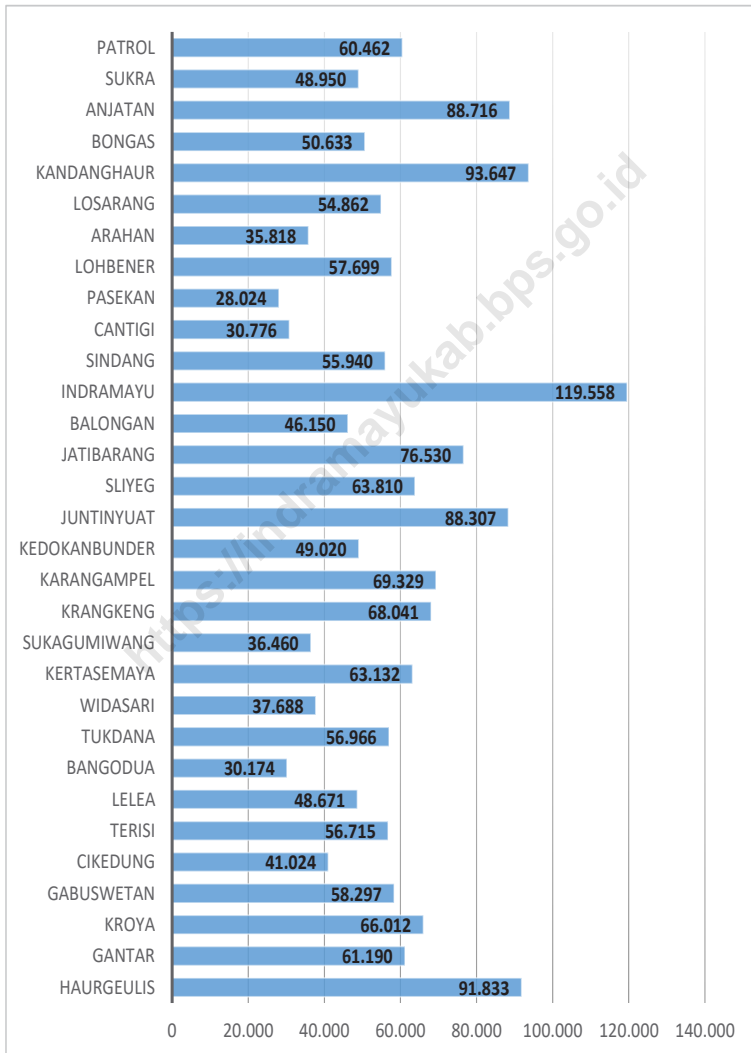
Penduduk Kabupaten Indramayu berdasarkan data dari hasil Sensus Penduduk Kabupaten Indramayu Tahun 2020 sebanyak 1.834.434 jiwa yang terdiri atas 922.619 jiwa penduduk laki-laki dan 911.815 jiwa penduduk perempuan.

Population

Indramayu Regency population based on data from the results of the Census in 2020 is 1,834,434 people, consisting of 922,619 male and 911,815 female.

<https://indramayukab.bps.go.id>

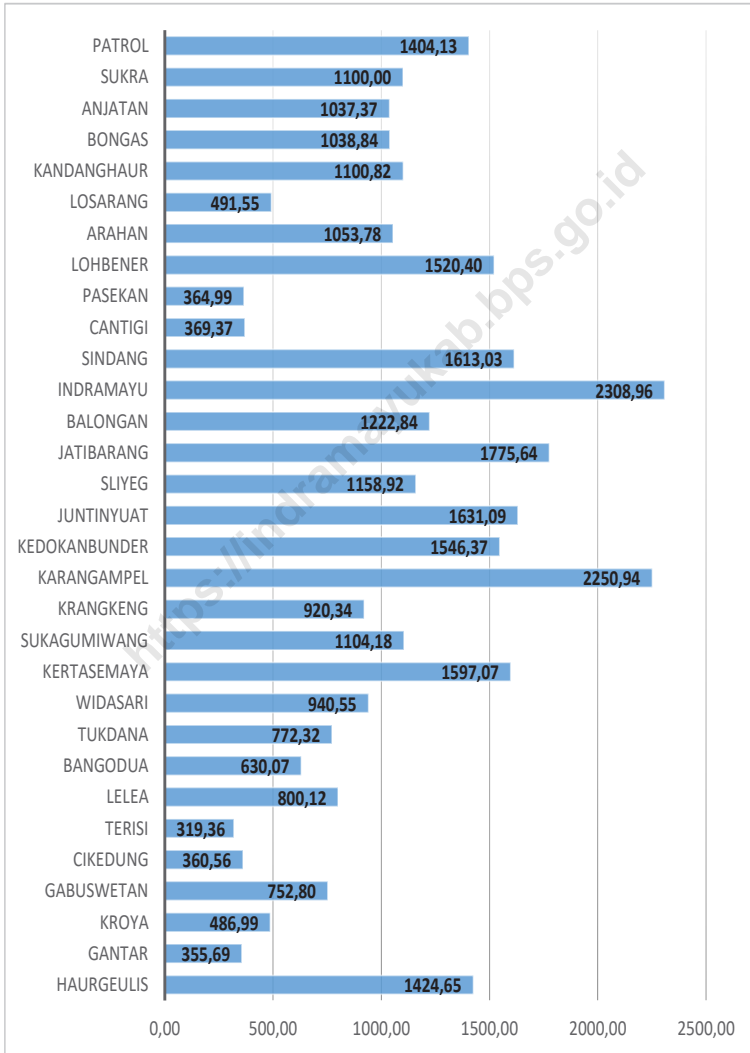
Gambar 3.1 Jumlah Penduduk menurut Kecamatan, 2020
Figures 3.1 Population by Subdistrict , 2020



Sumber/Source : Dinas Kependudukan dan Pencatatan Sipil Kabupaten Indramayu /Population and Civil Registration Agency Indramayu

Gambar 3.2
Figures

Kepadatan Penduduk per km² menurut Kecamatan, 2020
Population density per sq.km by Subdistrict, 2020



Sumber/Source: Dinas Kependudukan dan Pencatatan Sipil Kabupaten Indramayu /Population and Civil Registration Agency Indramayu

Tabel 3.1
Table

Penduduk, Laju Pertumbuhan Penduduk per Tahun, Distribusi Persentase Penduduk, Kepadatan Penduduk, Rasio Jenis Kelamin Penduduk Menurut Kecamatan, 2020
Population, Annual Population Growth Rate, Percentage Distribution of Population, Population Density, and Population Sex Ratio by Subdistrict, 2020

Kecamatan Subdistrict	Penduduk Population	Laju Pertumbuhan Penduduk per Tahun 2019–2020 Annual Population Growth Rate (%) 2019–2020
(1)	(2)	(3)
1 Haurgeulis	91 833	-
2 Gantar	61 190	-
3 Kroya	66 012	-
4 Gabuswetan	58 297	-
5 Cikedung	41 024	-
6 Terisi	56 715	-
7 Lelea	48 671	-
8 Bangodua	30 174	-
9 Tukdana	56 966	-
10 Widasari	37 688	-
11 Kertasemaya	63 132	-
12 Sukagumiwang	36 460	-
13 Krangkeng	68 041	-
14 Karangampel	69 329	-
15 Kedokanbunder	49 020	-
16 Juntinyuat	88 307	-
17 Sliyeg	63 810	-
18 Jatibarang	76 530	-
19 Balongan	46 150	-
20 Indramayu	119 558	-
21 Sindang	55 940	-
22 Cantigi	30 776	-
23 Pasekan	28 024	-
24 Lohbener	57 699	-
25 Araham	35 818	-
26 Losarang	54 862	-
27 Kandanghaur	93 647	-
28 Bongas	50 633	-
29 Anjatan	88 716	-
30 Sukra	48 950	-
31 Patrol	60 462	-
Kabupaten Indramayu Indramayu Regency	1 834 434	-

Lanjutan Tabel/Continued Table 3.1

Kecamatan Subdistrict	Persentase Penduduk Percentage of Total Population	Kepadatan Penduduk per km ² Population Density per sq.km
(1)	(7)	(8)
1. Haurgeulis	5,01	1424,65
2. Gantar	3,34	355,69
3. Kroya	3,60	486,99
4. Gabuswetan	3,18	752,80
5. Cikedung	2,24	360,56
6. Terisi	3,09	319,36
7. Lelea	2,65	800,12
8. Bangodua	1,64	630,07
9. Tukdana	3,11	772,32
10. Widasari	2,05	940,55
11. Kertasemaya	3,44	1 597,07
12. Sukagumiwang	1,99	1 104,18
13. Krangkeng	3,71	920,34
14. Karangampel	3,78	2 250,94
15. Kedokanbunder	2,67	1 546,37
16. Juntinyuat	4,81	1 631,09
17. Sliyeg	3,48	1 158,92
18. Jatibarang	4,17	1 775,64
19. Balongan	2,52	1 222,84
20. Indramayu	6,52	2 308,96
21. Sindang	3,05	1 613,03
22. Cantigi	1,68	369,37
23. Pasekan	1,53	364,99
24. Lohbener	3,15	1 520,40
25. Arahau	1,95	1 053,78
26. Losarang	2,99	491,55
27. Kandanghaur	5,10	1 100,82
28. Bongas	2,76	1 038,84
29. Anjatan	4,84	1 037,37
30. Sukra	2,67	1 100,00
31. Patrol	3,30	1 404,13
Kabupaten Indramayu Indramayu Regency	100	873,78

Lanjutan Tabel/Continued Table 3.1

Kecamatan Subdistrict	Rasio Jenis Kelamin Population Sex Ratio
(1)	(11)
1. Haurgeulis	102,4
2. Gantar	102,0
3. Kroya	102,2
4. Gabuswetan	99,7
5. Cikedung	98,6
6. Terisi	102,5
7. Lelea	98,9
8. Bangodua	101,5
9. Tukdana	99,8
10. Widasari	101,8
11. Kertasemaya	101,2
12. Sukagumiwang	99,5
13. Krangkeng	101,7
14. Karangampel	101,5
15. Kedokanbunder	101,4
16. Juntinyuat	100,6
17. Sliyeg	100,4
18. Jatibarang	100,7
19. Balongan	99,4
20. Indramayu	100,5
21. Sindang	102,3
22. Cantigi	102,7
23. Pasekan	105,3
24. Lohbener	102,0
25. Araham	102,3
26. Losarang	101,9
27. Kandanghaur	103,4
28. Bongas	99,7
29. Anjatan	100,4
30. Sukra	100,3
31. Patrol	100,8
Kabupaten Indramayu Indramayu Regency	103

Sumber/Source: Badan Pusat Statistik Kabupaten Indramayu, Sensus Penduduk 2020/ BPS-Statistics of Indramayu Regency

Tabel 3.1.2 Penduduk Kabupaten Indramayu Tahun 2010-2020
Table Total Population In Indramayu Regency 2010-2020

Tahun Years	Laki-Laki Male	Perempuan Female	Jumlah Total
(1)	(2)	(3)	(4)
2010	846 983	789 041	1 645 024
2011	856 704	802 415	1 645 119
2012	856 500	806 897	1 663 397
2013	861 417	811 266	1 672 683
2014	866 107	815 915	1 682 022
2015	870 902	820 484	1 691 386
2016	875 815	825 000	1 700 815
2017	880 619	829 375	1 709 994
2018	885 221	833 966	1 719 187
2019	890 102	838 367	1 728 469
2020	922 619	911 815	1 834 434

Sumber/Source: Badan Pusat Statistik Kabupaten Indramayu / BPS-Statistics of Indramayu Regency

Tabel 3.1.3 Penduduk Kabupaten Indramayu Menurut Kelompok Umur dan Jenis Kelamin Tahun 2020
Table 3.1.3 Number Of Population By Age Classification and Gender 2020

Tahun Years	PENDUDUK		
	Laki-Laki Male	Perempuan Female	Jumlah Total
(1)	(2)	(3)	(4)
0 - 4	68 094	65 794	133 888
5 - 9	72 580	69 175	141 755
10 - 14	73 814	70 003	143 817
15 - 19	76 321	72 081	148 402
20 - 24	81 588	76 091	157 679
25 - 29	79 847	72 032	151 879
30 - 34	77 367	74 215	151 582
35 - 39	72 571	80 007	152 578
40 - 44	71 510	78 282	149 792
45 - 49	64 496	65 637	130 133
50 - 54	54 648	55 476	110 124
55 - 59	44 291	44 908	89 199
60 - 64	36 145	36 383	72 528
65 - 69	25 754	24 970	50 724
70 - 74	14 908	16 025	30 933
75 +	8 685	10 736	19 421
Tahun 2020	922 619	911 815	1 834 434

Sumber/Source: Badan Pusat Statistik Kabupaten Indramayu / BPS-Statistics of Indramayu Regency

**3.2 KETENAGAKERJAAN
EMPLOYMENT**

Tabel 3.2.1 Penduduk Usia 15 Tahun Keatas Menurut Kegiatan Seminggu yang Lalu di Kabupaten Indramayu Tahun 2020
Population 15 Years of Age and Over By The Type of Activity During the Previous Week in Indramayu Regency 2020

Uraian	Jenis Kelamin/Sex		
	Laki-Laki Male	Perempuan Female	Jumlah Total
(1)	(2)	(3)	(4)
Angkatan Kerja <i>Economically Active</i>	600 043	340663	940706
Bekerja/ <i>Working</i>	542 915	311130	854045
Pengangguran Terbuka <i>Unemployment</i>	57 128	29533	86661
Bukan Angkatan Kerja <i>Economically Inactive</i>	95 655	316546	412201
Sekolah <i>Attending School</i>	-	-	77 289
Mengurus Rumah Tangga <i>Housekeeping</i>	-	-	280 502
Lainnya <i>Others</i>	-	-	54 410
Jumlah/Total	695 698	657 209	1352907

Catatan/Note:

Sumber/Source: BPS, Survei Angkatan Kerja Nasional (Sakernas) Agustus/BPS-Statistics Indonesia, August National Labor Force Survey

Tabel
Table 3.2.2

Penduduk Berumur 15 Tahun ke Atas Menurut Pendidikan Tertinggi yang Ditamatkan dan Jenis Kegiatan Selama Seminggu yang Lalu di Kabupaten Indramayu, 2020
Population 15 Years of Age and Over by Educational Attainment and Type of Activity During the Previous Week in Indramayu Regency, 2020

Pendidikan Tertinggi yang Ditamatkan ¹ <i>Educational Attainment¹</i>	Angkatan Kerja/Economically Active			Persentase Bekerja terhadap Angkatan Kerja <i>Percentage of Working to Economically Active</i>
	Bekerja <i>Working</i>	Pengangguran ² <i>Unemployment²</i>	Jumlah Angkatan Kerja <i>Total of Economically Active</i>	
(1)	(2)	(3)	(4)	(5)
0	484 801	27 985	512 786	94,54
1	134 684	16 622	151 306	89,01
2	184 993	38 242	223 235	82,87
3	49 567	3 812	53 379	92,86
Jumlah/Total	854 045	86 661	940 706	90,79

- Catatan/Note:
- ¹ 0. ≤ Sekolah Dasar (SD)/≤ *Primary School*
 1. Sekolah Menengah Pertama/*Junior High School*
 2. Sekolah Menengah Atas/*Senior High School*
 3. Perguruan Tinggi/*Collage*
 - ² 1. Mencari pekerjaan/*Looking for work*
 2. Mempersiapkan usaha/*Establishing a new business/firm*
 3. Merasa tidak mungkin mendapat pekerjaan/*Hopeless of job*
 4. Sudah punya pekerjaan tetapi belum mulai bekerja/*Have a job in future start*

Sumber/Source: BPS, Survei Angkatan Kerja Nasional (Sakernas) Agustus/BPS-Statistics Indonesia, August National Labor Force Survey

Lanjutan Tabel/*Continued Table 3.2.2*

Pendidikan Tertinggi yang Ditamatkan ¹ <i>Educational Attainment¹</i>	Bukan Angkatan Kerja <i>Not Economically Active</i>	Jumlah Total	Persentase Angkatan Kerja terhadap Penduduk Usia Kerja <i>Percentage of Economically Active to Working Age Population</i>
(1)	(6)	(7)	(8)
0			
1			
2			
3			
Jumlah/Total			

Catatan/Note: ¹ 0. ≤ Sekolah Dasar (SD)/≤ *Primary School*
 1. Sekolah Menengah Pertama/*Junior High School*
 2. Sekolah Menengah Atas/*Senior High School*
 3. Perguruan Tinggi/*Collage*
² 1. Mencari pekerjaan/*Looking for work*
 2. Mempersiapkan usaha/*Establishing a new business/firm*
 3. Merasa tidak mungkin mendapat pekerjaan/*Hopeless of job*
 4. Sudah punya pekerjaan tetapi belum mulai bekerja/*Have a job in future start*
 Sumber/Source: BPS, Survei Angkatan Kerja Nasional (Sakernas) Agustus/BPS-Statistics Indonesia, August National Labor Force Survey

Tabel
Table 3.2.3

Penduduk Berumur 15 Tahun Ke Atas yang Bekerja Selama Seminggu yang Lalu Menurut Status Pekerjaan Utama dan Jenis Kelamin di Kabupaten Indramayu, 2020
Population 15 Years of Age and Over who Worked During The Previous Week by Main Employment Status and Sex in Indramayu Regency, 2020

Status Pekerjaan Utama <i>Main Employment Status</i>	Laki-Laki <i>Male</i>	Perempuan <i>Female</i>	Jumlah <i>Total</i>
(1)	(2)	(3)	(4)
Berusaha sendiri <i>Own account worker</i>	97 523	87 166	184 689
Berusaha dibantu buruh tidak tetap/buruh tidak dibayar <i>Employer assisted by temporary worker/unpaid worker</i>	105 902	62 389	168 291
Berusaha dibantu buruh tetap/buruh dibayar <i>Employer assisted by permanent worker/paid worker</i>	24 526	4 365	28 891
Buruh/Karyawan/Pegawai/ <i>Employee</i>	145 341	50 163	195 504
Pekerja bebas <i>Casual worker</i>	140 948	36 115	177 063
Pekerja keluarga/tak dibayar <i>Family worker/unpaid worker</i>	28 675	70 932	99 607
Jumlah/Total	542 915	311 130	854 045

Catatan/Note:

Sumber/Source: BPS, Survei Angkatan Kerja Nasional (Sakernas) Agustus/BPS-Statistics Indonesia, August National Labor Force Survey

Tabel
Table 3.2.4

Penduduk Usia 15 Tahun Keatas yang Bekerja Menurut Lapangan Usaha 3 Kategori di Kabupaten Indramayu Tahun 2020
Population 15 Years of Age and Over Who Worked By Type of Industry in Indramayu Regency 2020

Uraian (1)	2020 (2)
1 Pertanian	281 099
2 Manufaktur	140 508
3 Jasa	432 438
Total	854 045

Catatan/Note:

Sumber/Source: BPS, Survei Angkatan Kerja Nasional (Sakernas) Agustus/BPS-Statistics Indonesia, August National Labor Force Survey

BAB 4

Sosial dan Kesejahteraan Rakyat

Social and Welfare



MURID

SD : 164.566
SMP : 62.824
SMA : 18.906
SMK : 50.120

SD : 8.401
SMP : 3.835
SMA : 1.195
SMK : 2.833



GURU

SD : 893
SMP : 212
SMA : 52
SMK : 136



SEKOLAH



Data Kemendigbud

Tahun 2020

PENJELASAN TEKNIS**TECHNICAL NOTES**

1. Jalur Pendidikan di Indonesia terdiri atas 1) pendidikan formal, 2) pendidikan nonformal, dan 3) pendidikan informal yang ketiganya dapat saling melengkapi dan memperkaya (Undang-Undang No. 20 Tahun 2013 tentang Sistem Pendidikan Nasional).

2. Jenjang Pendidikan Formal terdiri atas pendidikan dasar, pendidikan menengah, dan pendidikan tinggi. Jenis pendidikan yang diajarkan mencakup pendidikan umum, kejuruan, akademik, profesi, vokasi, keagamaan, dan khusus.

a. Pendidikan Dasar berbentuk Sekolah Dasar (SD) dan Madrasah Ibtidaiyah (MI) atau bentuk lain yang sederajat serta Sekolah Menengah Pertama (SMP) dan Madrasah Tsanawiyah (MTs), atau bentuk lain yang sederajat.

b. Pendidikan Menengah berbentuk Sekolah Menengah Atas (SMA), Madrasah Aliyah (MA), Sekolah Menengah Kejuruan (SMK), dan Madrasah Aliyah Kejuruan (MAK), atau bentuk lain yang sederajat.

c. Pendidikan Tinggi merupakan jenjang pendidikan setelah pendidikan menengah yang mencakup program pendidikan diploma, sarjana, magister, spesialis, dan doktor yang diselenggarakan oleh perguruan

1. The Education System in Indonesia consists of 1) a formal education, 2) non-formal education, and 3) informal education that all three can be complementary and enriching (Law No. 20 Year 2013 about The National Education System).

2. The Formal Education Level consists of primary education, secondary education, and high education. The kind of education that taught consists of general education, vocational, academic, professional, religious, and specific education.

a. The Primary Education consists of Elementary School and Islamic Elementary School or other equivalent forms and Junior High School and MTs, or other equivalent forms.

b. The Secondary Education consists of the senior high school, MA, Vocational School, and Vocational Madrasah Aliyah, or other equivalent forms.

c. The High Education consists of the education level after the secondary education that consists of diplomas, bachelor, master, specialist, and doctoral degrees that are held by the college. The colleges can be academy, polytechnic, high school, institute, or university.

- tinggi. Perguruan tinggi dapat berbentuk akademi, politeknik, sekolah tinggi, institut, atau universitas.
3. **Rumah Sakit** adalah tempat pemeriksaan dan perawatan kesehatan, biasanya berada di bawah pengawasan dokter/tenaga medis, yang melayani penderita yang sakit untuk berobat rawat jalan atau rawat inap.
 4. **Poliklinik** adalah sarana kesehatan yang dipakai untuk pelayanan berobat jalan, biasanya berada di bawah pengawasan dokter/tenaga medis.
 5. **Puskesmas** (Pusat Kesehatan Masyarakat) adalah unit pelaksana teknis dinas kesehatan Kota/kota yang mempunyai fungsi utama sebagai penyelenggara pelayanan kesehatan tingkat pertama. Wilayah kerja puskesmas maksimal adalah satu kecamatan dan untuk dapat menjangkau wilayah kerjanya, puskesmas mempunyai jaringan pelayanan yang meliputi unit Puskesmas Pembantu (Pustu), unit Puskesmas Keliling (Puskel), dan unit bidan desa/komunitas (Peraturan Menteri Kesehatan RI No. 75 Tahun 2018 Tentang Pusat Kesehatan Masyarakat).
3. **Hospital** is a place for health check, usually controlled/supervised by doctors/medical personnel to serve the ill patients to get outpatient or inpatient treatment services.
 4. **Polyclinic** is a health facility in which to get outpatient services, usually under the control of doctor/medical personnel.
 5. **Public Health Center** is technical implementation unit of regency health department that have the primary function as a first-level health care providers. The working area standard of public health center is one district and to reach their working areas, public health centers have a service network covering subsidiary of public health center, mobile public health center units, and midwife units (Regulation of the Minister of Health of Indonesia Number 75 Year 2018 about Public Health Center).

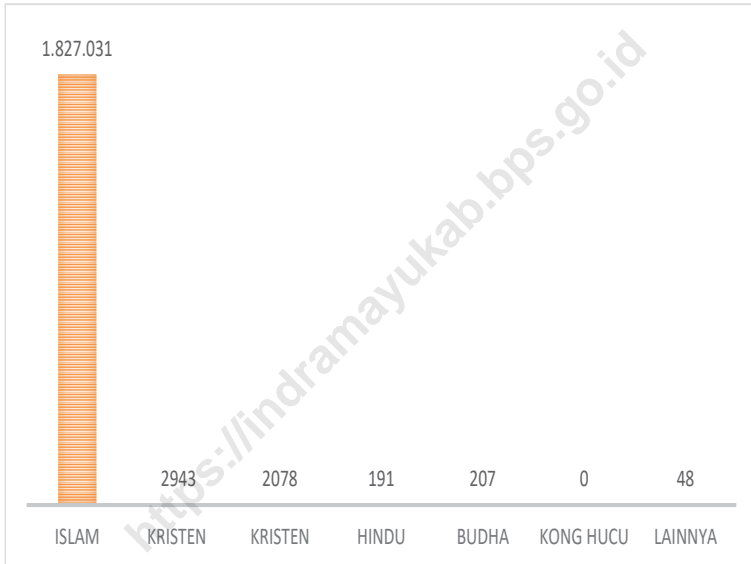
ULASAN**Pendidikan**

Indikator lain dari keberhasilan pembangunan manusia adalah kemajuan dibidang pendidikan. Berdasarkan data dari Kementerian Pendidikan dan Kebudayaan, Data Semester Ganji pada tahun 2020/2021 untuk tingkat Sekolah Dasar jumlah sekolah tercatat sebanyak 893, murid sebanyak 164.556 orang dan guru sebanyak 8.401. Kemudian di tingkat SMP jumlah sekolah tercatat sebanyak 212, murid sebanyak 62.824 orang dan guru sebanyak 3.835 orang. Sedangkan di tingkat SMA jumlah sekolah tercatat sebanyak 52, murid sebanyak 18.906 orang dan guru sebanyak 1.195 orang. Dan untuk Sekolah Menengah Kejuruan tercatat memiliki sekolah sebanyak 136 sekolah, 50.120 murid dan 2.120 guru.

DESCRIPTION**Education**

Another indicator of successful human development is educational progress. Based on data from Ministry of Educations and Culture, Odd Semester Data in year 2020/2021, the number of elementary school is noted 893, 164.556 pupil and 8.401 teacher. Then in Junior High School level number of schools is noted 212, pupil 60.747 and 3.393 teacher. While in level of High School number of schools is noted 53, 18.772 pupil and 1.152 teacher. And Vocational High School is noted of 138 schools, 46.907 pupil and 2.482 teacher.

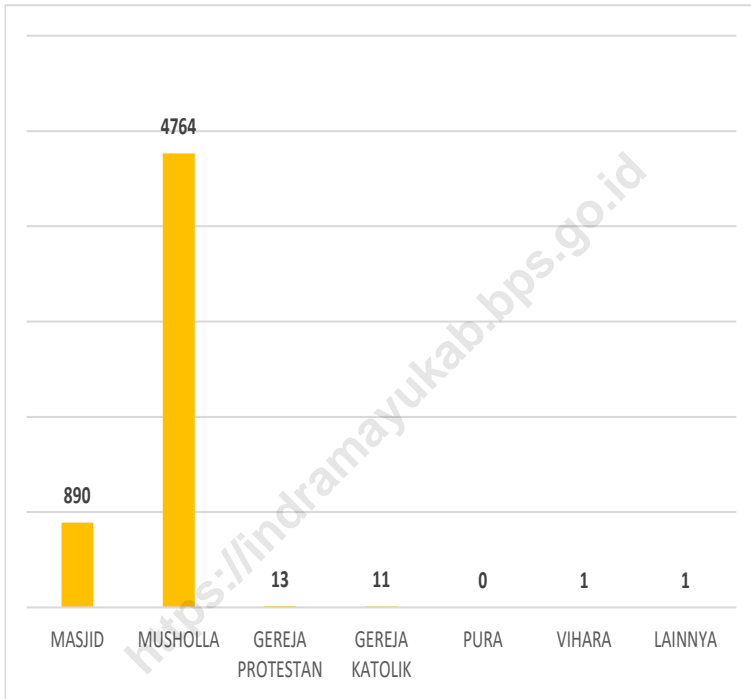
Gambar 4.1 Jumlah Penduduk Menurut Agama yang dianut, 2020
Figures 4.1 Population by Religion, 2020



Sumber/Source: Kementerian Pendidikan dan Kebudayaan, Data Semester Ganjil/Ministry of Educations and Culture, Odd Semester Data

Gambar 4.2
Figures

Jumlah Tempat Peribadatan, 2020
Number of Place of Worship, 2020



Sumber/Source: Kementerian Pendidikan dan Kebudayaan, Data Semester Ganji/Ministry of Educations and Culture, Odd Semester Data

4.1 PENDIDIKAN EDUCATION

Tabel
Table 4.1.1 Jumlah Sekolah, Guru, dan Murid Taman Kanak-Kanak (TK) di Bawah Kementerian Pendidikan dan Kebudayaan Menurut Kecamatan, 2019/2020 dan 2020/2021
Number of Schools, Teachers, and Pupils in Kindergarten Under The Ministry of Education and Culture by Subdistrict, 2019/2020 and 2020/2021

Kecamatan Subdistrict	Sekolah/Schools					
	Negeri/Public		Swasta/Private		Jumlah/Total	
	2019/2020	2020/2021	2019/2020	2020/2021	2019/2020	2020/2021
(1)	(2)	(3)	(4)	(5)	(6)	(7)
1. Haurgeulis	-	-	24	24	24	24
2. Gantar	-	-	15	14	15	14
3. Kroya	-	-	14	14	14	14
4. Gabuswetan	-	-	11	10	11	10
5. Cikedung	-	-	13	13	13	13
6. Terisi	-	-	17	16	17	16
7. Lelea	-	-	10	10	10	10
8. Bangodua	-	-	8	8	8	8
9. Tukdana	-	-	11	12	11	12
10. Widasari	-	-	10	11	10	11
11. Kertasemaya	1	-	14	13	15	13
12. Sukagumiwang	-	-	5	6	5	6
13. Krangkeng	-	-	14	14	14	14
14. Karangampel	-	-	19	20	19	20
15. Kedokanbunder	-	-	9	9	9	9
16. Juntinyuat	-	-	22	21	22	21
17. Sliyeg	-	-	10	10	10	10
18. Jatibarang	-	-	18	18	18	18
19. Balongan	-	-	10	10	10	10
20. Indramayu	1	1	36	33	37	34
21. Sindang	1	1	17	17	18	18
22. Cantigi	-	-	11	10	11	10
23. Pasekan	-	-	8	9	8	9
24. Lohbener	-	-	14	14	14	14
25. Arahan	-	-	10	10	10	10
26. Losarang	-	-	14	14	14	14
27. Kandanghaur	1	1	16	16	17	17
28. Bongas	-	-	10	9	10	9
29. Anjatan	-	-	12	12	12	12
30. Sukra	-	-	8	8	8	8
31. Patrol	1	1	10	10	11	11
Kabupaten Indramayu Indramayu Regency	5	4	420	415	425	419

Lanjutan Tabel/Continued Table 4.1.1

Kecamatan Subdistrict	Guru ¹ /Teachers ¹					
	Negeri/Public		Swasta/Private		Jumlah/Total	
	2019/2020	2020/2021	2019/2020	2020/2021	2019/2020	2020/2021
(1)	(8)	(9)	(10)	(11)	(12)	(13)
1. Haurgeulis	-	-	95	92	95	92
2. Gantar	-	-	43	49	43	49
3. Kroya	-	-	51	46	51	46
4. Gabuswetan	-	-	29	33	29	33
5. Cikedung	-	-	49	52	49	52
6. Terisi	-	-	52	52	52	52
7. Lelea	-	-	36	40	36	40
8. Bangodua	-	-	23	22	23	22
9. Tukdana	-	-	36	39	36	39
10. Widasari	-	-	37	42	37	42
11. Kertasemaya	-	-	63	62	63	62
12. Sukagumiwang	-	-	19	20	19	20
13. Krangkeng	-	-	49	52	49	52
14. Karangampel	-	-	80	82	80	82
15. Kedokanbunder	-	-	30	29	30	29
16. Juntinyuat	-	-	88	90	88	90
17. Sliyeg	-	-	29	28	29	28
18. Jatibarang	-	-	80	82	80	82
19. Balongan	-	-	42	42	42	42
20. Indramayu	12	12	162	172	174	184
21. Sindang	7	6	94	94	101	100
22. Cantigi	-	-	19	27	19	27
23. Pasekan	-	-	39	42	39	42
24. Lohbener	-	-	58	65	58	65
25. Araham	-	-	34	32	34	32
26. Losarang	-	-	49	43	49	43
27. Kandanghaur	9	9	78	78	87	87
28. Bongas	-	-	39	39	39	39
29. Anjatan	-	-	41	39	41	39
30. Sukra	-	-	28	31	28	31
31. Patrol	6	5	47	40	53	45
Kabupaten Indramayu Indramayu Regency	34	32	1 619	1 656	1 653	1 688

Lanjutan Tabel/Continued Table 4.1.1

Kecamatan Subdistrict	Murid/Students					
	Negeri/Public		Swasta/Private		Jumlah/Total	
	2019/2020	2020/2021	2019/2020	2020/2021	2019/2020	2020/2021
(1)	(14)	(15)	(16)	(17)	(18)	(19)
1. Haurgeulis	-	-	1 162	1 067	1 162	1 067
2. Gantar	-	-	585	609	585	609
3. Kroya	-	-	621	598	621	598
4. Gabuswetan	-	-	383	398	383	398
5. Cikedung	-	-	595	698	595	698
6. Terisi	-	-	720	696	720	696
7. Lelea	-	-	605	520	605	520
8. Bangodua	-	-	282	262	282	262
9. Tukdana	-	-	565	629	565	629
10. Widasari	-	-	351	354	351	354
11. Kertasemaya	-	-	813	811	813	811
12. Sukaumiwang	-	-	322	301	322	301
13. Krangkeng	-	-	651	848	651	848
14. Karangampel	-	-	948	951	948	951
15. Kedokanbunder	-	-	422	407	422	407
16. Juntinyuat	-	-	1 052	1 057	1 052	1 057
17. Sliyeg	-	-	457	436	457	436
18. Jatibarang	-	-	957	916	957	916
19. Balongan	-	-	548	548	548	548
20. Indramayu	100	79	2 177	1 991	2 277	2 070
21. Sindang	68	36	1 187	1 116	1 255	1 152
22. Cantigi	-	-	470	494	470	494
23. Pasekan	-	-	467	425	467	425
24. Lohbener	-	-	643	698	643	698
25. Arahana	-	-	366	371	366	371
26. Losarang	-	-	670	679	670	679
27. Kandanghaur	77	90	803	944	880	1 034
28. Bongas	-	-	451	526	451	526
29. Anjatan	-	-	529	518	529	518
30. Sukra	-	-	425	407	425	407
31. Patrol	77	71	557	522	634	593
Kabupaten Indramayu Indramayu Regency	322	276	20 784	20 797	21 106	21 073

Catatan/Note: ¹ Jumlah guru termasuk kepala sekolah dan guru/The total of teachers including headmaster and teacher

Sumber/Source: Kementerian Pendidikan dan Kebudayaan, Data Semester Ganjil/Ministry of Educations and Culture, Odd Semester Data

Tabel
Table 4.1.2

**Jumlah Sekolah, Guru, dan Murid Raudatul Athfal (RA) di Bawah
Kementerian Agama Menurut Kecamatan, 2018/2019 dan
2019/2020**
*Number of Schools, Teachers, and Pupils in Raudatul Athfal (RA) Under The
Ministry of Religious Affairs by Subdistrict, 2018/2019 and 2019/2020*

Kecamatan Subdistrict	Sekolah/Schools		Guru/Teachers		Murid/Pupils	
	2018/2019	2019/2020	2018/2019	2019/2020	2018/2019	2019/2020
(1)	(2)	(3)	(4)	(5)	(6)	(7)
1. Haurgeulis	...	7	...	21	...	375
2. Gantar	...	4	...	18	...	333
3. Kroya	...	1	...	3	...	31
4. Gabuswetan	...	6	...	25	...	345
5. Cikedung	...	1	...	5	...	77
6. Terisi	...	4	...	18	...	145
7. Lelea	...	1	...	5	...	63
8. Bangodua	...	-	...	-	...	-
9. Tukdana	...	5	...	17	...	312
10. Widasari	...	-	...	-	...	-
11. Kertasemaya	...	10	...	39	...	445
12. Sukagumiwang	...	11	...	59	...	678
13. Krangkeng	...	18	...	64	...	828
14. Karangampel	...	10	...	46	...	667
15. Kedokanbunder	...	6	...	33	...	299
16. Juntinyuat	...	9	...	35	...	548
17. Sliyeg	...	4	...	14	...	219
18. Jatibarang	...	3	...	13	...	178
19. Balongan	...	1	...	7	...	92
20. Indramayu	...	4	...	24	...	312
21. Sindang	...	4	...	20	...	251
22. Cantigi	...	2	...	8	...	75
23. Pasekan	...	-	...	-	...	-
24. Lohbener	...	1	...	2	...	50
25. Arahau	...	2	...	7	...	80
26. Losarang	...	1	...	2	...	35
27. Kandanghaur	...	12	...	55	...	784
28. Bongas	...	4	...	13	...	258
29. Anjatan	...	6	...	19	...	388
30. Sukra	...	4	...	15	...	234
31. Patrol	...	3	...	20	...	204
Kabupaten Indramayu Indramayu Regency	144	144	609	607	8 395	8 306

Catatan/Note: ...

Sumber/Source: Kementerian Agama, Data Semester Ganjil/Ministry of Religious Affairs, Odd Semester Data

Tabel 4.1.3
Table

Jumlah Sekolah, Guru, dan Murid Sekolah Dasar (SD) di Bawah Kementerian Pendidikan dan Kebudayaan Menurut Kecamatan, 2019/2020 dan 2020/2021
Number of Schools, Teachers, and Pupils in Primary Schools Under The Ministry of Education and Culture by Subdistrict, 2019/2020 and 2020/2021

Kecamatan Subdistrict	Sekolah/Schools					
	Negeri/Public		Swasta/Private		Jumlah/Total	
	2019/2020	2020/2021	2019/2020	2020/2021	2019/2020	2020/2021
(1)	(2)	(3)	(4)	(5)	(6)	(7)
1. Haurgeulis	37	36	4	4	41	40
2. Gantar	30	30	-	-	30	30
3. Kroya	27	27	-	-	27	27
4. Gabuswetan	30	29	1	1	31	30
5. Cikedung	18	18	-	-	18	18
6. Terisi	29	29	1	1	30	30
7. Lelea	31	31	-	-	31	31
8. Bangodua	16	16	1	1	17	17
9. Tukdana	34	32	1	1	35	33
10. Widasari	20	20	1	1	21	21
11. Kertasemaya	29	29	3	3	32	32
12. Sukagumiwang	18	18	-	-	18	18
13. Krangkeng	36	35	1	1	37	36
14. Karangampel	31	31	2	2	33	33
15. Kedokanbunder	19	19	-	-	19	19
16. Juntinyuat	40	40	-	-	40	40
17. Sliyeg	32	32	2	2	34	34
18. Jatibarang	43	43	3	3	46	46
19. Balongan	21	21	1	1	22	22
20. Indramayu	49	49	4	4	53	53
21. Sindang	23	22	2	2	25	24
22. Cantigi	18	18	-	-	18	18
23. Pasekan	14	14	-	-	14	14
24. Lohbener	29	29	-	-	29	29
25. Arahan	18	18	-	-	18	18
26. Losarang	31	31	-	-	31	31
27. Kandanghaur	38	38	3	3	41	41
28. Bongas	27	27	1	1	28	28
29. Anjatan	37	37	-	-	37	37
30. Sukra	20	20	-	-	20	20
31. Patrol	21	21	2	2	23	23
Kabupaten Indramayu Indramayu Regency	866	860	33	33	899	893

Lanjutan Tabel/*Continued Table* 4.1.3

Kecamatan Subdistrict	Guru ¹ /Teachers ¹					
	Negeri/Public		Swasta/Private		Jumlah/Total	
	2019/2020	2020/2021	2019/2020	2020/2021	2019/2020	2020/2021
(1)	(8)	(9)	(10)	(11)	(12)	(13)
1. Haurgeulis	315	339	31	32	346	371
2. Gantar	254	257	-	-	254	257
3. Kroya	258	264	-	-	258	264
4. Gabuswetan	249	254	20	21	269	275
5. Cikedung	182	187	-	-	182	187
6. Terisi	283	293	2	2	285	295
7. Lelea	265	291	-	-	265	291
8. Bangodua	136	141	8	9	144	150
9. Tukdana	296	317	16	21	312	338
10. Widasari	167	175	11	11	178	186
11. Kertasemaya	255	276	40	47	295	323
12. Sukagumiwang	161	171	-	-	161	171
13. Krangkeng	275	279	5	6	280	285
14. Karangampel	283	289	18	19	301	308
15. Kedokanbunder	176	193	-	-	176	193
16. Juntinyuat	337	363	-	-	337	363
17. Sliyeg	263	279	20	23	283	302
18. Jatibarang	362	414	27	28	389	442
19. Balongan	186	196	6	-	192	196
20. Indramayu	493	554	36	39	529	593
21. Sindang	195	211	50	51	245	262
22. Cantigi	148	151	-	-	148	151
23. Pasekan	134	142	-	-	134	142
24. Lohbener	255	279	-	-	255	279
25. Arahau	154	168	-	-	154	168
26. Losarang	238	258	-	-	238	258
27. Kandanghaur	341	363	17	16	358	379
28. Bongas	216	241	3	5	219	246
29. Anjatan	313	335	-	-	313	335
30. Sukra	161	176	-	-	161	176
31. Patrol	174	189	23	26	197	215
Kabupaten Indramayu Indramayu Regency	7 525	8 045	333	356	7 858	8 401

Lanjutan Tabel/Continued Table 4.1.3

Kecamatan Subdistrict	Murid/Students					
	Negeri/Public		Swasta/Private		Jumlah/Total	
	2019/2020	2020/2021	2019/2020	2020/2021	2019/2020	2020/2021
(1)	(14)	(15)	(16)	(17)	(18)	(19)
1. Haurgeulis	7 437	7 473	712	738	8 149	8 211
2. Gantar	5 906	5 769	-	-	5 906	5 769
3. Kroya	6 154	6 103	-	-	6 154	6 103
4. Gabuswetan	5 367	5 248	313	271	5 680	5 519
5. Cikedung	3 512	3 552	-	-	3 512	3 552
6. Terisi	5 246	5 374	56	85	5 302	5 459
7. Lelea	4 231	4 455	-	-	4 231	4 455
8. Bangodua	2 545	2 509	79	100	2 624	2 609
9. Tukdana	4 571	4 606	269	295	4 840	4 901
10. Widasari	2 923	2 874	236	249	3 159	3 123
11. Kertasemaya	4 193	4 323	690	789	4 883	5 112
12. Sukaumiwang	2 378	2 482	-	-	2 378	2 482
13. Krangkeng	5 794	5 922	30	44	5 824	5 966
14. Karangampel	6 023	6 139	431	488	6 454	6 627
15. Kedokanbunder	4 524	4 583	-	-	4 524	4 583
16. Juntinyuat	6 948	7 053	-	-	6 948	7 053
17. Sliyeg	5 060	5 073	299	304	5 359	5 377
18. Jatibarang	6 941	6 943	553	535	7 494	7 478
19. Balongan	4 221	4 210	124	163	4 345	4 373
20. Indramayu	10 262	10 418	580	629	10 842	11 047
21. Sindang	3 947	3 892	1 056	1 205	5 003	5 097
22. Cantigi	2 834	2 850	-	-	2 834	2 850
23. Pasekan	2 468	2 623	-	-	2 468	2 623
24. Lohbener	4 522	4 575	-	-	4 522	4 575
25. Arahau	2 997	2 924	-	-	2 997	2 924
26. Losarang	5 279	5 294	-	-	5 279	5 294
27. Kandanghaur	7 850	7 858	311	358	8 161	8 216
28. Bongas	5 160	5 143	67	96	5 227	5 239
29. Anjatan	7 318	7 257	-	-	7 318	7 257
30. Sukra	4 600	4 951	-	-	4 600	4 951
31. Patrol	5 281	5 301	374	440	5 655	5 741
Kabupaten Indramayu Indramayu Regency	156 492	157 777	6 180	6 789	162 672	164 566

Catatan/Note: ¹ Jumlah guru termasuk kepala sekolah dan guru/The total of teachers including headmaster and teacher

Sumber/Source: Kementerian Pendidikan dan Kebudayaan, Data Semester Ganjil/Ministry of Educations and Culture, Odd Semester Data

Tabel
Table 4.1.4

Jumlah Sekolah, Guru, dan Murid Madrasah Ibtidaiyah (MI) di Bawah Kementerian Agama Menurut Kecamatan Menurut Kecamatan, 2018/2019 dan 2019/2020
Number of Schools, Teachers, and Pupils in Madrasah Ibtidaiyah (MI) Under The Ministry of Religious Affairs by Subdistrict, 2018/2019 and 2019/2020

Kecamatan Subdistrict	Sekolah/Schools					
	Negeri/Public		Swasta/Private		Jumlah/Total	
	2018/2019	2019/2020	2018/2019	2019/2020	2018/2019	2019/2020
(1)	(2)	(3)	(4)	(5)	(6)	(7)
1. Haurgeulis	9
2. Gantar	2
3. Kroya	5
4. Gabuswetan	2
5. Cikedung	2
6. Terisi	3
7. Lelea	3
8. Bangodua	1
9. Tukdana	6
10. Widasari	1
11. Kertasemaya	11
12. Sukagumiwang	8
13. Krangkeng	12
14. Karangampel	3
15. Kedokanbunder	4
16. Juntinyuat	12
17. Sliyeg	2
18. Jatibarang	2
19. Balongan	4
20. Indramayu	7
21. Sindang	1
22. Cantigi	1
23. Pasekan	2
24. Lohbener	5
25. Arahana	2
26. Losarang	2
27. Kandanghaur	8
28. Bongas	2
29. Anjatan	13
30. Sukra	6
31. Patrol	3
Kabupaten Indramayu <i>Indramayu Regency</i>	144	144

Lanjutan Tabel/Continued Table 4.1.4

Kecamatan Subdistrict	Guru ¹ /Teachers ¹					
	Negeri/Public		Swasta/Private		Jumlah/Total	
	2018/2019	2019/2020	2018/2019	2019/2020	2018/2019	2019/2020
(1)	(8)	(9)	(10)	(11)	(12)	(13)
1. Haurgeulis	74
2. Gantar	85
3. Kroya	43
4. Gabuswetan	12
5. Cikedung	20
6. Terisi	24
7. Lelea	21
8. Bangodua	7
9. Tukdana	52
10. Widasari	6
11. Kertasemaya	104
12. Sukagumiwang	72
13. Krangkeng	116
14. Karangampel	27
15. Kedokanbunder	28
16. Juntinyuat	98
17. Sliyeg	27
18. Jatibarang	23
19. Balongan	33
20. Indramayu	73
21. Sindang	38
22. Cantigi	9
23. Pasekan	15
24. Lohbener	47
25. Araham	18
26. Losarang	12
27. Kandanghaur	77
28. Bongas	15
29. Anjatan	96
30. Sukra	38
31. Patrol	25
Kabupaten Indramayu Indramayu Regency	-	-	-	-	1 412	1 335

Lanjutan Tabel/*Continued Table* 4.1.4

Kecamatan Subdistrict	Murid/Students					
	Negeri/Public		Swasta/Private		Jumlah/Total	
	2018/2019	2019/2020	2018/2019	2019/2020	2018/2019	2019/2020
(1)	(14)	(15)	(16)	(17)	(18)	(19)
1. Haurgeulis	1 377
2. Gantar	1 172
3. Kroya	822
4. Gabuswetan	210
5. Cikedung	253
6. Terisi	270
7. Lelea	173
8. Bangodua	163
9. Tukdana	928
10. Widasari	180
11. Kertasemaya	1 589
12. Sukaumiwang	1 221
13. Krangkeng	1 591
14. Karangampel	468
15. Kedokanbunder	426
16. Juntinyuat	1 868
17. Sliyeg	497
18. Jatibarang	386
19. Balongan	541
20. Indramayu	1 490
21. Sindang	905
22. Cantigi	128
23. Pasekan	314
24. Lohbener	685
25. Araham	374
26. Losarang	162
27. Kandanghaur	1 565
28. Bongas	295
29. Anjatan	1 864
30. Sukra	583
31. Patrol	547
Kabupaten Indramayu Indramayu Regency	-	-	-	-	22 936	23 047

Catatan/Note: ...

Sumber/Source: Kementerian Agama, Data Semester Ganjil/Ministry of Religious Affairs, Odd Semester Data

Tabel 4.1.5
Table

Jumlah Sekolah, Guru, dan Murid Sekolah Menengah Pertama (SMP) di Bawah Kementerian Pendidikan dan Kebudayaan Menurut Kecamatan, 2019/2020 dan 2020/2021
Number of Schools, Teachers, and Pupils in Junior High Schools Under The Ministry of Education and Culture by Subdistrict, 2019/2020 and 2020/2021

Kecamatan Subdistrict	Sekolah/Schools					
	Negeri/Public		Swasta/Private		Jumlah/Total	
	2019/2020	2020/2021	2019/2020	2020/2021	2019/2020	2020/2021
(1)	(2)	(3)	(4)	(5)	(6)	(7)
1. Haurgeulis	4	4	6	6	10	10
2. Gantar	7	7	1	2	8	9
3. Kroya	3	3	3	3	6	6
4. Gabuswetan	5	5	2	1	7	6
5. Cikedung	2	2	5	5	7	7
6. Terisi	6	6	4	4	10	10
7. Lelea	4	4	1	1	5	5
8. Bangodua	2	2	3	4	5	6
9. Tukdana	3	3	4	4	7	7
10. Widasari	1	1	2	2	3	3
11. Kertasemaya	2	2	7	5	9	7
12. Sukagumiwang	2	2	2	1	4	3
13. Krangkeng	4	4	9	9	13	13
14. Karangampel	2	2	8	8	10	10
15. Kedokanbunder	2	2	2	2	4	4
16. Juntinyuat	2	2	6	6	8	8
17. Sliyeg	3	3	3	2	6	5
18. Jatibarang	3	3	6	6	9	9
19. Balongan	3	3	3	3	6	6
20. Indramayu	2	2	8	8	10	10
21. Sindang	5	5	6	6	11	11
22. Cantigi	3	3	-	-	3	3
23. Pasekan	2	2	3	3	5	5
24. Lohbener	3	3	1	1	4	4
25. Arahan	1	1	2	2	3	3
26. Losarang	4	4	3	4	7	8
27. Kandanghaur	2	2	6	6	8	8
28. Bongas	2	2	7	6	9	8
29. Anjatan	2	2	6	7	8	9
30. Sukra	2	2	2	2	4	4
31. Patrol	2	2	3	3	5	5
Kabupaten Indramayu Indramayu Regency	90	90	124	122	214	212

Lanjutan Tabel/*Continued Table* 4.1.5

Kecamatan Subdistrict	Guru ¹ /Teachers ¹					
	Negeri/Public		Swasta/Private		Jumlah/Total	
	2019/2020	2020/2021	2019/2020	2020/2021	2019/2020	2020/2021
(1)	(8)	(9)	(10)	(11)	(12)	(13)
1. Haurgeulis	95	96	73	70	168	166
2. Gantar	101	107	11	16	112	123
3. Kroya	80	80	36	33	116	113
4. Gabuswetan	134	139	6	1	140	140
5. Cikedung	34	34	54	57	88	91
6. Terisi	142	143	50	53	192	196
7. Lelea	123	125	8	8	131	133
8. Bangodua	44	45	28	41	72	86
9. Tukdana	87	88	44	47	131	135
10. Widasari	32	34	36	34	68	68
11. Kertasemaya	60	65	43	46	103	111
12. Sukagumiwang	63	64	9	10	72	74
13. Krangkeng	83	83	77	80	160	163
14. Karangampel	52	57	132	132	184	189
15. Kedokanbunder	65	68	22	23	87	91
16. Juntinyuat	78	89	82	85	160	174
17. Sliyeg	68	72	18	20	86	92
18. Jatibarang	115	123	59	65	174	188
19. Balongan	90	94	35	38	125	132
20. Indramayu	86	87	65	72	151	159
21. Sindang	204	212	52	61	256	273
22. Cantigi	53	50	-	-	53	50
23. Pasekan	31	37	34	32	65	69
24. Lohbener	57	63	18	18	75	81
25. Arahau	44	46	20	19	64	65
26. Losarang	88	92	26	36	114	128
27. Kandanghaur	67	71	69	73	136	144
28. Bongas	51	69	53	52	104	121
29. Anjatan	69	74	50	60	119	134
30. Sukra	44	48	4	5	48	53
31. Patrol	56	54	39	39	95	93
Kabupaten Indramayu Indramayu Regency	2 396	2 509	1 253	1 326	3 649	3 835

Lanjutan Tabel/Continued Table 4.1.5

Kecamatan Subdistrict	Murid/Students					
	Negeri/Public		Swasta/Private		Jumlah/Total	
	2019/2020	2020/2021	2019/2020	2020/2021	2019/2020	2020/2021
(1)	(14)	(15)	(16)	(17)	(18)	(19)
1. Haurgeulis	2 119	2 136	1 381	1 298	3 500	3 434
2. Gantar	1 709	1 670	230	227	1 939	1 897
3. Kroya	1 618	1 681	376	385	1 994	2 066
4. Gabuswetan	2 603	2 677	78	56	2 681	2 733
5. Cikedung	333	344	716	760	1 049	1 104
6. Terisi	2 384	2 369	803	782	3 187	3 151
7. Lelea	2 090	2 109	47	35	2 137	2 144
8. Bangodua	767	805	215	223	982	1 028
9. Tukdana	1 265	1 275	502	478	1 767	1 753
10. Widasari	492	511	421	413	913	924
11. Kertasemaya	1 406	1 393	514	525	1 920	1 918
12. Sukagumiwang	928	936	81	68	1 009	1 004
13. Krangkeng	1 328	1 301	802	763	2 130	2 064
14. Karangampel	1 176	1 146	2 481	2 620	3 657	3 766
15. Kedokanbunder	1 186	1 173	270	333	1 456	1 506
16. Juntinyuat	1 671	1 664	1 065	1 114	2 736	2 778
17. Sliyeg	1 052	978	88	78	1 140	1 056
18. Jatibarang	2 206	2 282	814	754	3 020	3 036
19. Balongan	1 557	1 604	669	653	2 226	2 257
20. Indramayu	1 741	1 686	661	759	2 402	2 445
21. Sindang	4 217	4 137	799	790	5 016	4 927
22. Cantigi	821	790	-	-	821	790
23. Pasekan	517	511	471	447	988	958
24. Lohbener	925	992	346	250	1 271	1 242
25. Arahan	904	865	100	92	1 004	957
26. Losarang	1 491	1 460	411	425	1 902	1 885
27. Kandanghaur	1 295	1 241	1 072	1 087	2 367	2 328
28. Bongas	1 262	1 274	705	750	1 967	2 024
29. Anjatan	1 666	1 681	932	1 103	2 598	2 784
30. Sukra	937	999	138	132	1 075	1 131
31. Patrol	1 204	1 231	574	503	1 778	1 734
Kabupaten Indramayu Indramayu Regency	44 870	44 921	17 762	17 903	62 632	62 824

Catatan/Note: ¹ Jumlah guru termasuk kepala sekolah dan guru/The total of teachers including headmaster and teacher

Sumber/Source: Kementerian Pendidikan dan Kebudayaan, Data Semester Ganjil/Ministry of Educations and Culture, Odd Semester Data

Tabel
Table 4.1.6

Jumlah Sekolah, Guru, dan Murid Madrasah Tsanawiyah (MTs) di Bawah Kementerian Agama Menurut Kecamatan, 2018/2019 dan 2019/2020
Number of Schools, Teachers, and Pupils in Madrasah Tsanawiyah (MTs) Under The Ministry of Religious Affairs by Subdistrict, 2018/2019 and 2019/2020

Kecamatan Subdistrict	Sekolah/Schools					
	Negeri/Public		Swasta/Private		Jumlah/Total	
	2018/2019	2019/2020	2018/2019	2019/2020	2018/2019	2019/2020
(1)	(2)	(3)	(4)	(5)	(6)	(7)
1. Haurgeulis	4
2. Gantar	2
3. Kroya	3
4. Gabuswetan	2
5. Cikedung	1
6. Terisi	4
7. Lelea	1
8. Bangodua	-
9. Tukdana	3
10. Widasari	1
11. Kertasemaya	4
12. Sukagumiwang	4
13. Krangkeng	5
14. Karangampel	2
15. Kedokanbunder	2
16. Juntinyuat	8
17. Sliyeg	4
18. Jatibarang	3
19. Balongan	1
20. Indramayu	4
21. Sindang	2
22. Cantigi	1
23. Pasekan	-
24. Lohbener	6
25. Arahau	3
26. Losarang	2
27. Kandanghaur	4
28. Bongas	1
29. Anjatan	4
30. Sukra	5
31. Patrol	5
Kabupaten Indramayu Indramayu Regency	91	91

Lanjutan Tabel/Continued Table 4.1.6

Kecamatan Subdistrict	Guru ¹ /Teachers ¹					
	Negeri/Public		Swasta/Private		Jumlah/Total	
	2018/2019	2019/2020	2018/2019	2019/2020	2018/2019	2019/2020
(1)	(8)	(9)	(10)	(11)	(12)	(13)
1. Haurgeulis	40
2. Gantar	107
3. Kroya	29
4. Gabuswetan	20
5. Cikedung	9
6. Terisi	73
7. Lelea	13
8. Bangodua	-
9. Tukdana	63
10. Widasari	25
11. Kertasemaya	57
12. Sukagumiwang	60
13. Krangkeng	93
14. Karangampel	76
15. Kedokanbunder	19
16. Juntinyuat	89
17. Sliyeg	57
18. Jatibarang	37
19. Balongan	2
20. Indramayu	63
21. Sindang	30
22. Cantigi	16
23. Pasekan	-
24. Lohbener	137
25. Arahan	47
26. Losarang	32
27. Kandanghaur	84
28. Bongas	22
29. Anjatan	110
30. Sukra	52
31. Patrol	70
Kabupaten Indramayu Indramayu Regency	1 595	1 532

Lanjutan Tabel/Continued Table 4.1.6

Kecamatan Subdistrict	Murid/Students					
	Negeri/Public		Swasta/Private		Jumlah/Total	
	2018/2019	2019/2020	2018/2019	2019/2020	2018/2019	2019/2020
(1)	(14)	(15)	(16)	(17)	(18)	(19)
1. Haurgeulis	672
2. Gantar	2 287
3. Kroya	422
4. Gabuswetan	206
5. Cikedung	66
6. Terisi	808
7. Lelea	109
8. Bangodua	-
9. Tukdana	794
10. Widasari	340
11. Kertasemaya	573
12. Sukagumiwang	551
13. Krangkeng	671
14. Karangampel	1 094
15. Kedokanbunder	235
16. Juntinyuat	826
17. Sliyeg	978
18. Jatibarang	494
19. Balongan	75
20. Indramayu	866
21. Sindang	270
22. Cantigi	142
23. Pasekan	-
24. Lohbener	1 390
25. Araham	592
26. Losarang	281
27. Kandanghaur	1 277
28. Bongas	719
29. Anjatan	1 629
30. Sukra	921
31. Patrol	674
Kabupaten Indramayu Indramayu Regency	20 686	19 962

Catatan/Note: ...

Sumber/Source: Kementerian Agama, Data Semester Ganjil/Ministry of Religious Affairs, Odd Semester Data

Tabel 4.1.7
Table

Jumlah Sekolah, Guru, dan Murid Sekolah Menengah Atas (SMA) di Bawah Kementerian Pendidikan dan Kebudayaan Menurut Kecamatan, 2019/2020 dan 2020/2021
Number of Schools, Teachers, and Pupils in Senior High Schools Under The Ministry of Education and Culture by Subdistrict, 2019/2020 and 2020/2021

Kecamatan Subdistrict	Sekolah/Schools					
	Negeri/Public		Swasta/Private		Jumlah/Total	
	2019/2020	2020/2021	2019/2020	2020/2021	2019/2020	2020/2021
(1)	(2)	(3)	(4)	(5)	(6)	(7)
1. Haurgeulis	1	1	1	1	2	2
2. Gantar	1	1	-	-	1	1
3. Kroya	1	1	-	-	1	1
4. Gabuswetan	1	1	1	1	2	2
5. Cikedung	-	-	-	-	-	-
6. Terisi	1	1	1	1	2	2
7. Lelea	1	1	-	-	1	1
8. Bangodua	-	-	1	-	1	-
9. Tukdana	1	1	1	-	2	1
10. Widasari	-	-	1	1	1	1
11. Kertasemaya	-	-	4	4	4	4
12. Sukagumiwang	1	1	1	-	2	1
13. Krangkeng	1	1	1	1	2	2
14. Karangampel	-	-	2	2	2	2
15. Kedokanbunder	1	1	-	-	1	1
16. Juntinyuat	1	1	1	1	2	2
17. Sliyeg	1	1	1	1	2	2
18. Jatibarang	1	1	2	2	3	3
19. Balongan	-	-	1	1	1	1
20. Indramayu	2	2	2	2	4	4
21. Sindang	1	1	2	2	3	3
22. Cantigi	1	1	-	-	1	1
23. Pasekan	-	-	1	1	1	1
24. Lohbener	1	1	1	1	2	2
25. Arahau	-	-	1	1	1	1
26. Losarang	1	1	-	-	1	1
27. Kandanghaur	1	1	3	3	4	4
28. Bongas	1	1	-	-	1	1
29. Anjatan	1	1	1	1	2	2
30. Sukra	1	1	1	1	2	2
31. Patrol	-	-	1	1	1	1
Kabupaten Indramayu Indramayu Regency	23	23	32	29	55	52

Lanjutan Tabel/*Continued Table* 4.1.7

Kecamatan Subdistrict	Guru ¹ /Teachers ¹					
	Negeri/Public		Swasta/Private		Jumlah/Total	
	2019/2020	2020/2021	2019/2020	2020/2021	2019/2020	2020/2021
(1)	(8)	(9)	(10)	(11)	(12)	(13)
1. Haurgeulis	40	40	4	3	44	43
2. Gantar	20	19	-	-	20	19
3. Kroya	26	28	-	-	26	28
4. Gabuswetan	13	11	6	6	19	17
5. Cikedung	-	-	-	-	-	-
6. Terisi	42	41	14	14	56	55
7. Lelea	18	18	-	-	18	18
8. Bangodua	-	-	-	-	-	-
9. Tukdana	42	41	-	-	42	41
10. Widasari	-	-	29	29	29	29
11. Kertasemaya	-	-	34	36	34	36
12. Sukagumiwang	40	44	-	-	40	44
13. Krangkeng	50	52	9	8	59	60
14. Karangampel	-	-	25	25	25	25
15. Kedokanbunder	26	27	-	-	26	27
16. Juntinyuat	36	35	25	26	61	61
17. Sliyeg	45	48	6	7	51	55
18. Jatibarang	34	32	14	15	48	47
19. Balongan	-	-	18	17	18	17
20. Indramayu	114	110	19	25	133	135
21. Sindang	59	67	26	26	85	93
22. Cantigi	15	12	-	-	15	12
23. Pasekan	-	-	6	13	6	13
24. Lohbener	33	34	5	5	38	39
25. Arahau	-	-	7	7	7	7
26. Losarang	47	48	-	-	47	48
27. Kandanghaur	53	55	31	27	84	82
28. Bongas	29	29	-	-	29	29
29. Anjatan	57	59	13	12	70	71
30. Sukra	14	14	12	15	26	29
31. Patrol	-	-	15	15	15	15
Kabupaten Indramayu Indramayu Regency	853	864	318	331	1171	1195

Lanjutan Tabel/Continued Table 4.1.7

Kecamatan Subdistrict	Murid/Students					
	Negeri/Public		Swasta/Private		Jumlah/Total	
	2019/2020	2020/2021	2019/2020	2020/2021	2019/2020	2020/2021
(1)	(14)	(15)	(16)	(17)	(18)	(19)
1. Haurgeulis	840	836	69	57	909	893
2. Gantar	259	246	-	-	259	246
3. Kroya	462	494	-	-	462	494
4. Gabuswetan	111	100	62	61	173	161
5. Cikedung	-	-	-	-	-	-
6. Terisi	703	776	240	296	943	1 072
7. Lelea	253	224	-	-	253	224
8. Bangodua	-	-	-	-	-	-
9. Tukdana	820	900	-	-	820	900
10. Widasari	-	-	292	323	292	323
11. Kertasemaya	-	-	425	396	425	396
12. Sukaumiwang	603	686	-	-	603	686
13. Krangkeng	922	951	83	40	1 005	991
14. Karangampel	-	-	521	542	521	542
15. Kedokanbunder	358	439	-	-	358	439
16. Juntinyuat	363	393	331	291	694	684
17. Sliyeg	987	1 039	97	99	1 084	1 138
18. Jatibarang	343	381	112	102	455	483
19. Balongan	-	-	269	268	269	268
20. Indramayu	2 129	2 094	219	198	2 348	2 292
21. Sindang	1 293	1 294	281	285	1 574	1 579
22. Cantigi	91	96	-	-	91	96
23. Pasekan	-	-	83	135	83	135
24. Lohbener	418	463	79	65	497	528
25. Araham	-	-	64	79	64	79
26. Losarang	700	687	-	-	700	687
27. Kandanghaur	1 018	1 004	257	278	1 275	1 282
28. Bongas	420	524	-	-	420	524
29. Anjatan	1 277	1 280	90	88	1 367	1 368
30. Sukra	233	190	94	66	327	256
31. Patrol	-	-	162	140	162	140
Kabupaten Indramayu Indramayu Regency	14 603	15 097	3 830	3 809	18 433	18 906

Catatan/Note: ¹ Jumlah guru termasuk kepala sekolah dan guru/The total of teachers including headmaster and teacher

Sumber/Source: Kementerian Pendidikan dan Kebudayaan, Data Semester Ganjil/Ministry of Educations and Culture, Odd Semester Data

Tabel
Table 4.1.8

Jumlah Sekolah, Guru, dan Murid Sekolah Menengah Kejuruan (SMK) di Bawah Kementerian Pendidikan dan Kebudayaan Menurut Kecamatan, 2019/2020 dan 2020/2021
Number of Schools, Teachers, and Pupils in Vocational High Schools Under The Ministry of Education and Culture by Subdistrict, 2019/2020 and 2020/2021

Kecamatan Subdistrict	Sekolah/Schools					
	Negeri/Public		Swasta/Private		Jumlah/Total	
	2019/2020	2020/2021	2019/2020	2020/2021	2019/2020	2020/2021
(1)	(2)	(3)	(4)	(5)	(6)	(7)
1. Haurgeulis	-	-	8	8	8	8
2. Gantar	1	1	3	3	4	4
3. Kroya	-	-	5	5	5	5
4. Gabuswetan	1	1	4	4	5	5
5. Cikedung	1	1	3	3	4	4
6. Terisi	1	1	6	5	7	6
7. Lelea	1	1	1	1	2	2
8. Bangodua	-	-	2	2	2	2
9. Tukdana	-	-	2	2	2	2
10. Widasari	1	1	2	2	3	3
11. Kertasemaya	-	-	5	5	5	5
12. Sukagumiwang	-	-	3	3	3	3
13. Krangkeng	1	1	6	6	7	7
14. Karangampel	-	-	7	7	7	7
15. Kedokanbunder	-	-	2	2	2	2
16. Juntinyuat	-	-	4	4	4	4
17. Sliyeg	-	-	3	2	3	2
18. Jatibarang	1	1	6	6	7	7
19. Balongan	1	1	-	-	1	1
20. Indramayu	2	2	11	11	13	13
21. Sindang	1	1	4	4	5	5
22. Cantigi	-	-	1	1	1	1
23. Pasekan	-	-	1	1	1	1
24. Lohbener	-	-	6	6	6	6
25. Araham	1	1	3	3	4	4
26. Losarang	1	1	3	3	4	4
27. Kandanghaur	1	1	4	4	5	5
28. Bongas	1	1	6	6	7	7
29. Anjatan	1	1	5	5	6	6
30. Sukra	1	1	3	3	4	4
31. Patrol	1	1	-	-	1	1
Kabupaten Indramayu Indramayu Regency	19	19	119	117	138	136

Sumber/Source: Kementerian Pendidikan dan Kebudayaan, Data Semester Ganjil/Ministry of Educations and Culture, Odd Semester Data

Lanjutan Tabel/Continued Table 4.1.8

Kecamatan Subdistrict	Guru ¹ /Teachers ¹					
	Negeri/Public		Swasta/Private		Jumlah/Total	
	2019/2020	2020/2021	2019/2020	2020/2021	2019/2020	2020/2021
(1)	(8)	(9)	(10)	(11)	(12)	(13)
1. Haurgeulis	-	-	133	146	133	146
2. Gantar	55	56	45	50	100	106
3. Kroya	-	-	47	53	47	53
4. Gabuswetan	52	53	26	24	78	77
5. Cikedung	42	41	14	15	56	56
6. Terisi	38	38	54	57	92	95
7. Lelea	47	47	4	4	51	51
8. Bangodua	-	-	22	21	22	21
9. Tukdana	-	-	27	25	27	25
10. Widasari	39	42	13	13	52	55
11. Kertasemaya	-	-	84	90	84	90
12. Sukagumiwang	-	-	33	47	33	47
13. Krangkeng	44	44	78	73	122	117
14. Karangampel	-	-	179	190	179	190
15. Kedokanbunder	-	-	23	22	23	22
16. Juntinyuat	-	-	82	81	82	81
17. Sliyeg	-	-	26	24	26	24
18. Jatibarang	51	54	165	178	216	232
19. Balongan	57	59	-	-	57	59
20. Indramayu	138	139	174	190	312	329
21. Sindang	58	61	49	47	107	108
22. Cantigi	-	-	11	10	11	10
23. Pasekan	-	-	15	17	15	17
24. Lohbener	-	-	63	60	63	60
25. Arahan	36	37	45	41	81	78
26. Losarang	62	72	33	36	95	108
27. Kandanghaur	49	51	125	130	174	181
28. Bongas	46	45	39	64	85	109
29. Anjatan	38	38	96	108	134	146
30. Sukra	35	34	41	55	76	89
31. Patrol	51	51	-	-	51	51
Kabupaten Indramayu Indramayu Regency	938	962	1 746	1 871	2 684	2 833

Lanjutan Tabel/Continued Table 4.1.8

Kecamatan Subdistrict	Murid/Students					
	Negeri/Public		Swasta/Private		Jumlah/Total	
	2019/2020	2020/2021	2019/2020	2020/2021	2019/2020	2020/2021
(1)	(14)	(15)	(16)	(17)	(18)	(19)
1. Haurgeulis	-	-	2 074	2 089	2 074	2 089
2. Gantar	1 523	1 607	573	645	2 096	2 252
3. Kroya	-	-	617	661	617	661
4. Gabuswetan	1 174	1 142	376	373	1 550	1 515
5. Cikedung	888	958	290	357	1 178	1 315
6. Terisi	565	591	536	610	1 101	1 201
7. Lelea	1 247	1 447	125	104	1 372	1 551
8. Bangodua	-	-	499	542	499	542
9. Tukdana	-	-	356	427	356	427
10. Widasari	523	531	101	110	624	641
11. Kertasemaya	-	-	1 198	1 091	1 198	1 091
12. Sukagumiwang	-	-	639	742	639	742
13. Krangkeng	1 232	1 250	905	830	2 137	2 080
14. Karangampel	-	-	3 646	3 868	3 646	3 868
15. Kedokanbunder	-	-	325	324	325	324
16. Juntinyuat	-	-	1 340	1 275	1 340	1 275
17. Sliyeg	-	-	286	259	286	259
18. Jatibarang	866	1 034	3 513	3 699	4 379	4 733
19. Balongan	1 164	1 287	-	-	1 164	1 287
20. Indramayu	2 765	2 796	2 190	2 184	4 955	4 980
21. Sindang	1 251	1 311	736	652	1 987	1 963
22. Cantigi	-	-	195	222	195	222
23. Pasekan	-	-	149	156	149	156
24. Lohbener	-	-	1 045	1 046	1 045	1 046
25. Arahana	611	742	524	476	1 135	1 218
26. Losarang	1 558	1 540	362	344	1 920	1 884
27. Kandanghaur	749	678	2 921	3 075	3 670	3 753
28. Bongas	892	982	442	457	1 334	1 439
29. Anjatan	1 064	1 169	2 031	2 183	3 095	3 352
30. Sukra	570	544	554	627	1 124	1 171
31. Patrol	1 092	1 083	-	-	1 092	1 083
Kabupaten Indramayu Indramayu Regency	19 734	20 692	28 548	29 428	48 282	50 120

Tabel 4.1.9
Table

Jumlah Sekolah, Guru, dan Murid Madrasah Aliyah (MA) di Bawah Kementerian Agama Menurut Kecamatan, 2018/2019 dan 2019/2020

Number of Schools, Teachers, and Pupils in Madrasah Aliyah (MA) Under the Ministry of Religious Affairs by Subdistrict, 2018/2019 and 2019/2020

Kecamatan Subdistrict	Sekolah/Schools					
	Negeri/Public		Swasta/Private		Jumlah/Total	
	2018/2019	2019/2020	2018/2019	2019/2020	2018/2019	2019/2020
(1)	(2)	(3)	(4)	(5)	(6)	(7)
1. Haurgeulis	...	-	...	2	...	2
2. Gantar	...	-	...	1	...	1
3. Kroya	...	-	...	1	...	1
4. Gabuswetan	...	-	...	-	...	-
5. Cikedung	...	-	...	2	...	2
6. Terisi	...	-	...	2	...	2
7. Lelea	...	-	...	-	...	-
8. Bangodua	...	-	...	-	...	-
9. Tukdana	...	-	...	2	...	2
10. Widasari	...	-	...	-	...	-
11. Kertasemaya	...	-	...	2	...	2
12. Sukagumiwang	...	-	...	2	...	2
13. Krangkeng	...	-	...	3	...	3
14. Karangampel	...	1	...	-	...	1
15. Kedokanbunder	...	-	...	-	...	-
16. Juntinyuat	...	-	...	-	...	-
17. Sliyeg	...	-	...	1	...	1
18. Jatibarang	...	-	...	2	...	2
19. Balongan	...	-	...	-	...	-
20. Indramayu	...	1	...	2	...	3
21. Sindang	...	-	...	1	...	1
22. Cantigi	...	-	...	-	...	-
23. Pasekan	...	-	...	-	...	-
24. Lohbener	...	-	...	2	...	2
25. Arahan	...	-	...	1	...	1
26. Losarang	...	-	...	-	...	-
27. Kandanghaur	...	-	...	2	...	2
28. Bongas	...	-	...	1	...	1
29. Anjatan	...	-	...	-	...	-
30. Sukra	...	1	...	-	...	1
31. Patrol	...	-	...	1	...	1
Kabupaten Indramayu Indramayu Regency	3	3	30	30	33	33

Lanjutan Tabel/*Continued Table* 4.1.9

Kecamatan Subdistrict	Guru ¹ /Teachers ¹					
	Negeri/Public		Swasta/Private		Jumlah/Total	
	2018/2019	2019/2020	2018/2019	2019/2020	2018/2019	2019/2020
(1)	(2)	(3)	(4)	(5)	(6)	(7)
1. Haurgeulis	...	-	...	28	...	28
2. Gantar	...	-	...	96	...	96
3. Kroya	...	-	...	3	...	3
4. Gabuswetan	...	-	...	-	...	-
5. Cikedung	...	-	...	27	...	27
6. Terisi	...	-	...	16	...	16
7. Lelea	...	-	...	-	...	-
8. Bangodua	...	-	...	-	...	-
9. Tukdana	...	-	...	12	...	12
10. Widasari	...	-	...	-	...	-
11. Kertasemaya	...	-	...	28	...	28
12. Sukagumiwang	...	-	...	26	...	26
13. Krangkeng	...	-	...	45	...	45
14. Karangampel	...	39	...	-	...	39
15. Kedokanbunder	...	-	...	-	...	-
16. Juntinyuat	...	-	...	-	...	-
17. Sliyeg	...	-	...	12	...	12
18. Jatibarang	...	-	...	26	...	26
19. Balongan	...	-	...	-	...	-
20. Indramayu	...	37	...	26	...	63
21. Sindang	...	-	...	17	...	17
22. Cantigi	...	-	...	-	...	-
23. Pasekan	...	-	...	-	...	-
24. Lohbener	...	-	...	33	...	33
25. Arahau	...	-	...	6	...	6
26. Losarang	...	-	...	-	...	-
27. Kandanghaur	...	-	...	26	...	26
28. Bongas	...	-	...	15	...	15
29. Anjatan	...	-	...	-	...	-
30. Sukra	...	23	...	-	...	23
31. Patrol	...	-	...	13	...	13
Kabupaten Indramayu Indramayu Regency	103	99	501	455	604	554

Lanjutan Tabel/Continued Table 4.1.9

Kecamatan Subdistrict	Murid/Students					
	Negeri/Public		Swasta/Private		Jumlah/Total	
	2018/2019	2019/2020	2018/2019	2019/2020	2018/2019	2019/2020
(1)	(2)	(3)	(4)	(5)	(6)	(7)
1. Haurgeulis	...	-	...	371	...	371
2. Gantar	...	-	...	2 016	...	2 016
3. Kroya	...	-	...	81	...	81
4. Gabuswetan	...	-	...	-	...	-
5. Cikedung	...	-	...	25	...	25
6. Terisi	...	-	...	237	...	237
7. Lelea	...	-	...	-	...	-
8. Bangodua	...	-	...	-	...	-
9. Tukdana	...	-	...	145	...	145
10. Widasari	...	-	...	-	...	-
11. Kertasemaya	...	-	...	144	...	144
12. Sukaumiwang	...	-	...	173	...	173
13. Krangkeng	...	-	...	401	...	401
14. Karangampel	...	239	...	-	...	239
15. Kedokanbunder	...	-	...	-	...	-
16. Juntinyuat	...	-	...	-	...	-
17. Sliyeg	...	-	...	79	...	79
18. Jatibarang	...	-	...	104	...	104
19. Balongan	...	-	...	-	...	-
20. Indramayu	...	519	...	80	...	599
21. Sindang	...	-	...	57	...	57
22. Cantigi	...	-	...	-	...	-
23. Pasekan	...	-	...	-	...	-
24. Lohbener	...	-	...	236	...	236
25. Arahana	...	-	...	85	...	85
26. Losarang	...	-	...	-	...	-
27. Kandanghaur	...	-	...	117	...	117
28. Bongas	...	-	...	305	...	305
29. Anjatan	...	-	...	-	...	-
30. Sukra	...	266	...	-	...	266
31. Patrol	...	-	...	80	...	80
Kabupaten Indramayu Indramayu Regency	1.249	1 024	4.277	4 736	5.526	5 760

Catatan/Note: ...

Sumber/Source: Kementerian Agama, Data Semester Ganjil/Ministry of Religious Affairs, Odd Semester Data

Tabel
Table 4.1.10

Jumlah Desa¹/Kelurahan yang Memiliki Fasilitas Sekolah Menurut Kecamatan dan Tingkat Pendidikan, 2018–2020
Number of Villages¹ Having Educational Facilities by Subdistrict and Educational Level, 2018– 2020

Kecamatan Subdistrict	SD Primary School		
	2018	2019	2020
(1)	(2)	(3)	(4)
1. Haurgeulis	10	10	10
2. Gantar	7	7	7
3. Kroya	9	9	9
4. Gabuswetan	10	10	10
5. Cikedung	7	7	7
6. Terisi	9	9	9
7. Lelea	11	11	11
8. Bangodua	8	8	8
9. Tukdana	13	13	13
10. Widasari	10	10	10
11. Kertasemaya	13	13	13
12. Sukagumiwang	7	7	7
13. Krangkeng	11	11	11
14. Karangampel	11	11	11
15. Kedokanbunder	7	7	7
16. Juntinyuat	12	12	12
17. Sliyeg	14	14	14
18. Jatibarang	15	15	15
19. Balongan	10	10	10
20. Indramayu	18	18	18
21. Sindang	10	10	10
22. Cantigi	7	7	7
23. Pasekan	6	6	6
24. Lohbener	12	12	12
25. Arahau	8	8	8
26. Losarang	12	12	12
27. Kandanghaur	13	13	13
28. Bongas	8	8	8
29. Anjatan	13	13	13
30. Sukra	8	8	8
31. Patrol	8	8	8
Kabupaten Indramayu Indramayu Regency	317	317	317

Lanjutan Tabel/Continued Table 4.1.10

Kecamatan Subdistrict (1)	SMP Junior High School		
	2018 (5)	2019* (6)	2020 (7)
1. Haurgeulis	8	8	8
2. Gantar	5	6	6
3. Kroya	4	6	6
4. Gabuswetan	7	7	7
5. Cikedung	3	4	4
6. Terisi	7	7	7
7. Lelea	5	5	5
8. Bangodua	3	4	4
9. Tukdana	7	6	6
10. Widasari	4	4	4
11. Kertasemaya	6	6	6
12. Sukagumiwang	4	5	5
13. Krangkeng	9	9	9
14. Karangampel	7	7	7
15. Kedokanbunder	4	4	4
16. Juntinyuat	7	9	9
17. Sliyeg	6	6	6
18. Jatibarang	6	7	7
19. Balongan	4	5	5
20. Indramayu	9	9	9
21. Sindang	5	5	5
22. Cantigi	3	3	3
23. Pasekan	4	4	4
24. Lohbener	6	6	6
25. Arahan	3	3	3
26. Losarang	8	8	8
27. Kandanghaur	7	8	8
28. Bongas	5	5	5
29. Anjatan	7	9	9
30. Sukra	4	5	5
31. Patrol	5	5	5
Kabupaten Indramayu Indramayu Regency	172	185	185

Lanjutan Tabel/*Continued Table* 4.1.10

Kecamatan Subdistrict	SMA Senior High School		
	2018	2019*	2020
(1)	(8)	(9)	(10)
1. Haurgeulis	4	4	4
2. Gantar	1	1	1
3. Kroya	2	2	2
4. Gabuswetan	1	1	1
5. Cikedung	2	2	2
6. Terisi	3	3	3
7. Lelea	0	1	1
8. Bangodua	0	–	–
9. Tukdana	3	3	3
10. Widasari	1	1	1
11. Kertasemaya	4	4	4
12. Sukagumiwang	2	2	2
13. Krangkeng	6	5	5
14. Karangampel	4	2	2
15. Kedokanbunder	2	1	1
16. Juntinyuat	3	2	2
17. Sliyeg	2	3	3
18. Jatibarang	5	5	5
19. Balongan	1	–	–
20. Indramayu	4	4	4
21. Sindang	3	2	2
22. Cantigi	1	1	1
23. Pasekan	0	–	–
24. Lohbener	2	2	2
25. Arahan	2	2	2
26. Losarang	2	1	1
27. Kandanghaur	5	5	5
28. Bongas	2	2	2
29. Anjatan	2	2	2
30. Sukra	2	2	2
31. Patrol	1	1	1
Kabupaten Indramayu Indramayu Regency	72	66	66

Lanjutan Tabel/Continued Table 4.1.10

Kecamatan Subdistrict	SMK Vocational School		
	2018	2019*	2020
(1)	(11)	(12)	(13)
1. Haurgeulis	4	6	6
2. Gantar	1	4	4
3. Kroya	0	2	2
4. Gabuswetan	3	4	4
5. Cikedung	2	3	3
6. Terisi	5	5	5
7. Lelea	1	2	2
8. Bangodua	1	2	2
9. Tukdana	1	2	2
10. Widasari	2	3	3
11. Kertasemaya	4	3	3
12. Sukagumiwang	2	2	2
13. Krangkeng	5	5	5
14. Karangampel	4	4	4
15. Kedokanbunder	2	2	2
16. Juntinyuat	1	4	4
17. Sliyeg	1	2	2
18. Jatibarang	5	5	5
19. Balongan	1	2	2
20. Indramayu	4	10	10
21. Sindang	2	2	2
22. Cantigi	0	1	1
23. Pasekan	1	—	—
24. Lohbener	3	5	5
25. Araham	2	3	3
26. Losarang	3	3	3
27. Kandanghaur	4	5	5
28. Bongas	1	3	3
29. Anjatan	2	5	5
30. Sukra	2	3	3
31. Patrol	1	1	1
Kabupaten Indramayu Indramayu Regency	70	103	103

Lanjutan Tabel/Continued Table 4.1.10

Kecamatan Subdistrict	Perguruan Tinggi University		
	2018	2019*	2020
(1)	(14)	(15)	(16)
1. Haurgeulis	0	0	0
2. Gantar	0	1	1
3. Kroya	0	0	0
4. Gabuswetan	0	0	0
5. Cikedung	0	0	0
6. Terisi	1	0	0
7. Lelea	0	0	0
8. Bangodua	0	0	0
9. Tukdana	0	0	0
10. Widasari	0	0	0
11. Kertasemaya	0	0	0
12. Sukagumiwang	0	0	0
13. Krangkeng	0	1	1
14. Karangampel	1	1	1
15. Kedokanbunder	0	0	0
16. Juntinyuat	1	1	1
17. Sliyeg	0	0	0
18. Jatibarang	0	0	0
19. Balongan	0	0	0
20. Indramayu	3	3	3
21. Sindang	2	2	2
22. Cantigi	0	0	0
23. Pasekan	0	0	0
24. Lohbener	2	1	1
25. Araham	0	0	0
26. Losarang	0	0	0
27. Kandanghaur	1	1	1
28. Bongas	0	0	0
29. Anjatan	0	0	0
30. Sukra	0	0	0
31. Patrol	0	0	0
Kabupaten Indramayu Indramayu Regency	11	11	11

Catatan/Note: ¹ Desa pada tabel ini termasuk Unit Permukiman Transmigrasi (UPT) yang masih dibina oleh kementerian terkait dan nagari di Provinsi Sumatera Barat/Villages in this table include Transmigration Settlement Unit which is still fostered by the relevant ministries and the nagari in the Province of Sumatera Barat

*Data Dikoreksi

Sumber/Source: BPS, Pendataan Potensi Desa (Podes)/ BPS–Statistics Indonesia, Village Potential Data Collection

Tabel 4.1.11 Angka Partisipasi Murni (APM) dan Angka Partisipasi Kasar (APK) Menurut Jenjang Pendidikan di Kabupaten Indramayu, 2019 dan 2020
Net Participation Rates and Gross Participation Rates by Educational Level in Indramayu Regency, 2019 and 2020

Jenjang Pendidikan Educational Level	Angka Partisipasi Murni (APM) Net Participation Rates		Angka Partisipasi Kasar (APK) Gross Participation Rates	
	2019	2020	2019	2020
(1)	(2)	(3)	(4)	(5)
SD/MI Elementary School	98,69	98,25	106,69	105,09
SMP/MTs Junior High School	77,22	78,59	85,90	88,27
SMA/SMK/MA Senior High School	55,89	56,63	67,43	69,79

Catatan/Note: ...

Sumber/Source: BPS, Survei Sosial Ekonomi Nasional (Susenas)/BPS-Statistics Indonesia, National Socioeconomic Survey

Tabel
Table 4.1.12**Persentase Penduduk Berumur 15 Tahun ke Atas yang Melek Huruf Menurut Kelompok Umur di Kabupaten Indramayu, 2019 dan 2020**
Percentage of Literate People Aged 15 Years and Over by Age Group in Indramayu Regency 2019 and 2020

Kelompok Umur <i>Age Group</i>	2019	2020
(1)	(2)	(3)
15–19	-	100,00
20–24	-	99,74
25–29	-	100,00
30–34	-	99,30
35–39	-	100,00
40–44	-	98,53
45–49	-	100,00
50+	-	78,39
Jumlah/Total		
15–24	100,00	99,88
15–44	98,67	99,60
15+	91,27	92,92
45+	80,33	83,39

Catatan/Note: ...

Sumber/Source: BPS, Survei Sosial Ekonomi Nasional (Susenas)/BPS-Statistics Indonesia, National Socioeconomic Survey

4.2 KESEHATAN HEALTH

Tabel 4.2.1 Jumlah Desa¹/Kelurahan Yang Memiliki Sarana Kesehatan Menurut Kecamatan, 2018– 2020
Number of Villages¹ Having Health Facilities by Subdistrict, 2018 –2020

Kecamatan Subdistrict	Rumah Sakit Hospital		
	2018	2019	2020
(1)	(2)	(3)	(4)
1. Haurgeulis	1	1	1
2. Gantar	–	–	–
3. Kroya	–	–	–
4. Gabuswetan	–	–	–
5. Cikedung	–	–	–
6. Terisi	–	–	–
7. Lelea	–	–	–
8. Bangodua	–	–	–
9. Tukdana	–	–	–
10. Widasari	–	–	1
11. Kertasemaya	–	–	–
12. Sukagumiwang	–	–	–
13. Krangkeng	1	1	1
14. Karangampel	2	–	–
15. Kedokambunder	–	–	–
16. Juntinyuat	–	–	–
17. Sliyeg	–	–	–
18. Jatibarang	1	–	–
19. Balongan	–	–	–
20. Indramayu	2	2	2
21. Sindang	2	2	2
22. Cantigi	–	–	–
23. Pasekan	–	–	–
24. Lohbener	–	1	1
25. Arahau	–	–	–
26. Losarang	1	1	1
27. Kandanghaur	–	–	–
28. Bongas	–	–	–
29. Anjatan	–	–	–
30. Sukra	–	–	–
31. Patrol	1	1	1
Kabupaten Indramayu Indramayu Regency	11	9	10

Lanjutan Tabel/Continued Table 4.2.1

Kecamatan Subdistrict	Rumah Sakit Bersalin Maternity Hospital		
	2018	2019	2020
(1)	(5)	(6)	(7)
1. Haurgeulis	-	-	-
2. Gantar	-	-	-
3. Kroya	-	-	-
4. Gabuswetan	-	-	-
5. Cikedung	-	-	-
6. Terisi	-	-	-
7. Lelea	-	-	-
8. Bangodua	1	-	-
9. Tukdana	-	-	-
10. Widasari	-	-	-
11. Kertasemaya	-	-	-
12. Sukagumiwang	-	-	-
13. Krangkeng	-	-	-
14. Karangampel	1	-	-
15. Kedokanbunder	-	-	-
16. Juntinyuat	-	-	-
17. Sliyeg	-	-	-
18. Jatibarang	1	-	-
19. Balongan	-	-	-
20. Indramayu	1	1	-
21. Sindang	1	1	1
22. Cantigi	-	-	-
23. Pasekan	-	-	-
24. Lohbener	-	-	-
25. Araham	-	-	-
26. Losarang	1	-	-
27. Kandanghaur	-	-	-
28. Bongas	-	-	-
29. Anjatan	-	-	-
30. Sukra	-	-	-
31. Patrol	-	-	-
Kabupaten Indramayu Indramayu Regency	6	2	1

Lanjutan Tabel/Continued Table 4.2.1

Kecamatan Subdistrict	Poliklinik Polyclinic		
	2018	2019	2020
(1)	(8)	(9)	(10)
1. Haurgeulis	3	6	5
2. Gantar	–	2	2
3. Kroya	–	–	–
4. Gabuswetan	2	1	1
5. Cikedung	–	1	1
6. Terisi	2	2	3
7. Lelea	–	3	3
8. Bangodua	–	1	1
9. Tukdana	1	–	–
10. Widasari	–	1	1
11. Kertasemaya	2	–	–
12. Sukaumiwang	1	–	–
13. Krangkeng	–	1	1
14. Karangampel	3	4	4
15. Kedokanbunder	1	1	1
16. Juntinyuat	–	–	–
17. Sliyeg	2	2	2
18. Jatibarang	3	2	3
19. Balongan	2	3	3
20. Indramayu	3	3	3
21. Sindang	3	4	4
22. Cantigi	–	–	–
23. Pasekan	–	–	–
24. Lohbener	3	3	3
25. Araham	–	–	–
26. Losarang	1	1	1
27. Kandanghaur	4	3	3
28. Bongas	3	2	2
29. Anjatan	6	4	6
30. Sukra	3	1	1
31. Patrol	2	–	–
Kabupaten Indramayu Indramayu Regency	50	51	54

Lanjutan Tabel/*Continued Table* 4.2.1

Kecamatan Subdistrict	Puskesmas Public Health Center		
	2018	2019	2020
(1)	(11)	(12)	(13)
1. Haurgeulis	3	3	3
2. Gantar	1	1	1
3. Kroya	2	2	2
4. Gabuswetan	2	2	2
5. Cikedung	1	1	1
6. Terisi	1	1	1
7. Lelea	2	2	2
8. Bangodua	1	1	1
9. Tukdana	2	2	2
10. Widasari	1	1	1
11. Kertasemaya	1	1	1
12. Sukaumiwang	1	1	1
13. Krangkeng	2	2	2
14. Karangampel	2	2	2
15. Kedokanbunder	1	1	1
16. Juntinyuat	2	2	2
17. Sliyeg	2	2	2
18. Jatibarang	2	2	2
19. Balongan	1	1	1
20. Indramayu	3	2	2
21. Sindang	2	2	2
22. Cantigi	1	1	1
23. Pasekan	2	1	1
24. Lohbener	2	2	2
25. Araham	1	1	1
26. Losarang	2	2	2
27. Kandanghaur	3	2	2
28. Bongas	2	2	2
29. Anjatan	2	2	2
30. Sukra	1	1	1
31. Patrol	1	1	1
Kabupaten Indramayu Indramayu Regency	52	49	49

Lanjutan Tabel/Continued Table 4.2.1

Kecamatan Subdistrict	Puskesmas Pembantu Subsidiary of Public Health Center		
	2018	2019	2020
(1)	(14)	(15)	(16)
1. Haurgeulis	–	–	–
2. Gantar	3	3	3
3. Kroya	3	2	2
4. Gabuswetan	4	3	3
5. Cikedung	2	2	2
6. Terisi	3	3	3
7. Lelea	3	3	3
8. Bangodua	3	3	3
9. Tukdana	3	2	2
10. Widasari	1	1	1
11. Kertasemaya	2	2	2
12. Sukagumiwang	2	1	1
13. Krangkeng	4	5	5
14. Karangampel	–	–	–
15. Kedokanbunder	2	2	2
16. Juntinyuat	3	3	3
17. Sliyeg	2	2	2
18. Jatibarang	3	3	3
19. Balongan	2	1	1
20. Indramayu	5	3	3
21. Sindang	1	1	1
22. Cantigi	2	2	2
23. Pasekan	1	1	1
24. Lohbener	4	1	1
25. Arahau	3	2	2
26. Losarang	3	2	2
27. Kandanghaur	2	2	2
28. Bongas	3	4	4
29. Anjatan	3	2	2
30. Sukra	2	2	2
31. Patrol	3	3	3
Kabupaten Indramayu Indramayu Regency	77	66	66

Lanjutan Tabel/Continued Table 4.2.1

Kecamatan Subdistrict	Apotek Pharmacy		
	2018	2019	2020
(1)	(17)	(18)	(19)
1. Haurgeulis	3	3	3
2. Gantar	3	1	1
3. Kroya	1	–	1
4. Gabuswetan	4	3	4
5. Cikedung	1	1	1
6. Terisi	3	3	3
7. Lelea	3	3	3
8. Bangodua	–	–	–
9. Tukdana	2	1	6
10. Widasari	2	1	3
11. Kertasemaya	3	2	2
12. Sukagumiwang	1	1	1
13. Krangkeng	–	–	–
14. Karangampel	6	5	5
15. Kedokanbunder	3	2	2
16. Juntinyuat	3	4	5
17. Sliyeg	4	3	4
18. Jatibarang	4	4	4
19. Balongan	3	2	4
20. Indramayu	10	9	10
21. Sindang	2	3	4
22. Cantigi	–	–	–
23. Pasekan	1	3	3
24. Lohbener	4	2	3
25. Arahau	–	3	4
26. Losarang	4	4	5
27. Kandanghaur	4	4	5
28. Bongas	3	1	1
29. Anjatan	6	6	7
30. Sukra	2	1	2
31. Patrol	6	4	6
Kabupaten Indramayu Indramayu Regency	91	79	102

Catatan/Note: ¹ Desa pada tabel ini termasuk Unit Permukiman Transmigrasi (UPT) yang masih dibina oleh kementerian terkait dan nagari di Provinsi Sumatera Barat/Villages in this table include Transmigration Settlement Unit which is still fostered by the relevant ministries and the nagari in the Province of Sumatera Barat

*Data Dikoreksi

Sumber/Source: BPS, Pendataan Potensi Desa (Podes)/ BPS–Statistics Indonesia, Village Potential Data Collection

Tabel
Table 4.2.2

Jumlah Tenaga Kesehatan Menurut Kecamatan, 2020
Number of Medical Personnel by Subdistrict, 2020

Kecamatan Subdistrict	Dokter Doctor	Perawat Nurse	Bidan Midwife	Farmasi Pharma- ceutical	Ahli Gizi Nutritionist
(1)	(2)	(3)	(4)	(5)	(6)
1. Haurgeulis	8	25	51	2	3
2. Gantar	2	14	17	2	1
3. Kroya	5	19	25	1	2
4. Gabuswetan	3	27	26	1	2
5. Cikedung	3	17	21	1	1
6. Terisi	3	21	15	1	1
7. Lelea	5	25	18	0	2
8. Bangodua	2	17	20	1	0
9. Tukdana	3	34	31	2	2
10. Widasari	3	17	16	0	1
11. Kertasemaya	3	19	21	1	1
12. Sukagumiwang	2	14	23	2	0
13. Krangkeng	3	25	33	2	2
14. Karangampel	6	23	25	4	3
15. Kedokanbunder	9	19	18	4	2
16. Juntinyuat	4	34	29	1	2
17. Sliyeg	6	20	25	2	2
18. Jatibarang	13	40	46	8	3
19. Balongan	4	9	14	1	1
20. Indramayu	18	29	52	4	2
21. Sindang	6	16	18	2	4
22. Cantigi	2	10	11	0	1
23. Pasekan	5	15	18	1	1
24. Lohbener	5	15	17	1	2
25. Arahana	2	21	15	2	2
26. Losarang	5	26	29	2	2
27. Kandanghaur	6	35	43	3	2
28. Bongas	14	35	23	1	1
29. Anjatan	5	25	23	3	2
30. Sukra	4	11	15	1	2
31. Patrol	2	13	21	1	1
Kabupaten Indramayu Indramayu Regency	161	670	759	57	53

Catatan/Note: ...

Sumber/Source: Kementerian Kesehatan, <http://sisdmk.bppsdmk.kemkes.go.id> Ministry of Health, <http://sisdmk.bppsdmk.kemkes.go.id>

Tabel
Table 4.2.3

**Jumlah Rumah Sakit Umum, Rumah Sakit Khusus, Rumah Sakit/
Rumah Bersalin, Puskesmas, Klinik/Balai Kesehatan, Posyandu,
dan Polindes Menurut Kecamatan, 2019 dan 2020**
*Number of General Hospital, Special Hospital, Maternity Hospital
and Public Health Center, Medical Clinic, Integrated Service Post,
Village maternity Cottage by Subdistrict, 2019 and 2020*

Kecamatan Subdistrict	Rumah Sakit Umum General Hospital		Rumah Sakit Khusus Special Hospital	
	2019	2020	2019	2020
(1)	(2)	(3)	(4)	(5)
1. Haurgeulis	1	1		
2. Gantar				
3. Kroya				
4. Gabuswetan				
5. Cikedung				
6. Terisi				
7. Lelea				
8. Bangodua				
9. Tukdana				
10. Widasari	1	1		
11. Kertasemaya				
12. Sukagumiwang				
13. Krangkeng	1	1		
14. Karangampel				
15. Kedokanbunder				
16. Juntinyuat				
17. Sliyeg				
18. Jatibarang				
19. Balongan				
20. Indramayu	3	3	1	1
21. Sindang	1	1		
22. Cantigi				
23. Pasekan				
24. Lohbener		1		
25. Araham				
26. Losarang	1	1		
27. Kandanghaur				
28. Bongas				
29. Anjatan				
30. Sukra				
31. Patrol	1	1		
Kabupaten Indramayu Indramayu Regency	9	10	1	1

Lanjutan Tabel/Continued Table 4.2.3

Kecamatan Subdistrict	Rumah Sakit Bersalin/ Rumah Bersalin Maternity Hospital		Puskesmas Public Health Center	
	2019	2020	2019	2020
(1)	(6)	(7)	(8)	(9)
1. Haurgeulis			3	3
2. Gantar			1	1
3. Kroya			2	2
4. Gabuswetan			2	2
5. Cikedung			1	1
6. Terisi			1	1
7. Lelea			2	2
8. Bangodua			1	1
9. Tukdana			2	2
10. Widasari			1	1
11. Kertasemaya			1	1
12. Sukagumiwang			1	1
13. Krangkeng			2	2
14. Karangampel			2	2
15. Kedokanbunder			1	1
16. Juntinyuat			2	2
17. Sliyeg			2	2
18. Jatibarang			2	2
19. Balongan			1	1
20. Indramayu			2	2
21. Sindang			2	2
22. Cantigi			1	1
23. Pasekan			1	1
24. Lohbener			2	2
25. Arahan			1	1
26. Losarang			2	2
27. Kandanghaur			2	2
28. Bongas			2	2
29. Anjatan			2	2
30. Sukra			1	1
31. Patrol			1	1
Kabupaten Indramayu Indramayu Regency	0	0	49	49

Lanjutan Tabel/*Continued Table* 4.2.3

Kecamatan <i>Subdistrict</i>	Klinik/Balai Kesehatan <i>Medical Clinic</i>		Posyandu <i>Integrated Service Post</i>		Polindes <i>Village Maternity Cottage</i>	
	2019	2020	2019	2020	2019	2020
(1)	(10)	(11)	(12)	(13)	(14)	(15)
1. Haurgeulis	4	4	106	105		
2. Gantar		1	68	68		
3. Kroya			90	90		
4. Gabuswetan	1	2	85	85		
5. Cikedung	2	2	44	44		
6. Terisi			75	75		
7. Lelea			86	86		
8. Bangodua			54	58		
9. Tukdana			80	80		
10. Widasari			69	69	1	1
11. Kertasemaya		2	55	55		
12. Sukagumiwang			44	44	1	1
13. Krangkeng			78	78	1	1
14. Karangampel	5	5	82	83		
15. Kedokanbunder			61	61		
16. Juntinyuat			99	99	4	4
17. Sliyeg	2	2	74	73	1	1
18. Jatibarang	5	5	92	92	1	1
19. Balongan	1	1	45	45	3	3
20. Indramayu	15	16	153	153	2	2
21. Sindang	3	5	59	59		
22. Cantigi			55	55	3	3
23. Pasekan			39	39		
24. Lohbener	2	2	86	86		
25. Arahau			51	51	2	2
26. Losarang	2	2	99	99		
27. Kandanghaur	2	2	102	102		
28. Bongas	2	2	70	70		
29. Anjatan	3	3	116	116		
30. Sukra	2	2	56	56	1	1
31. Patrol			64	64		
Kabupaten Indramayu <i>Indramayu Regency</i>	51	58	2337	2340	20	20

Catatan/*Note*: *Rumah Sakit Ibu dan Anak di Kec Indramayu belum mendaftarkan perijinan sebagai RSIA di Dinas Kesehatan Indramayu

Sumber/*Source*: Dinas Kesehatan Indramayu , Data Diolah /*Ministry of Health Indramayu, data processed*

Tabel
Table 4.2.4**Data Kasus kematian Ibu Berdasarkan Domisili dan Waktu Kematian di Kabupaten Indramayu Tahun 2020**
Number of Mother Mortality Cases By Domicile and The Time of Death in Indramayu Regency 2020

Kecamatan Subdistrict	Kasus Kematian Ibu			Jumlah
	Hamil	Persalinan	Nifas	
(1)	(2)	(3)	(4)	(5)
1. Haurgeulis				0
2. Gantar	1			1
3. Kroya	2			2
4. Gabuswetan	1			1
5. Cikedung				0
6. Terisi			1	1
7. Lelea			3	3
8. Bangodua			1	1
9. Tukdana			1	1
10. Widasari				0
11. Kertasemaya			1	1
12. Sukagumiwang			1	1
13. Krangkeng				0
14. Karangampel	1		1	2
15. Kedokanbunder			1	1
16. Juntinyuat				0
17. Sliyeg			1	1
18. Jatibarang	1			1
19. Balongan			2	2
20. Indramayu	2		1	3
21. Sindang				0
22. Cantigi			3	3
23. Pasekan	2		1	3
24. Lohbener				0
25. Araham				0
26. Losarang			2	2
27. Kandanghaur	1			1
28. Bongas	2			2
29. Anjatan			2	2
30. Sukra		1		1
31. Patrol	1		1	2
Tahun 2020	14	1	23	38
Tahun 2019	12	3	25	40
Tahun 2018	17	7	37	61

Sumber: Dinas Kesehatan Kabupaten Indramayu

Tabel
Table 4.2.5

Data Kasus kematian Ibu Berdasarkan Kelompok Umur dan Waktu Kematian di Kabupaten Indramayu Tahun 2020
Number of Mother Mortality Cases By Domicile and The Time of Death in Indramayu Regency 2020

Umur Age	Kasus Kematian Ibu			Jumlah
	Hamil	Persalinan	Nifas	
(1)	(2)	(3)	(4)	(5)
< 20 Tahun		1	1	2
20 - 34 Tahun	7		9	16
>= 35 Tahun	7		13	20
Tahun 2020	14	1	23	38
Tahun 2019	12	3	25	40
Tahun 2018	17	7	37	61

Sumber: Dinas Kesehatan Kabupaten Indramayu

Tabel
Table 4.2.6**Jumlah Presentase KB Baru Menurut Metode Hormonal dan Metode Non Hormonal di Kabupaten Indramayu Tahun 2020**
Number Of New Fammily Planning Acceptors by Hormonal Method and Non Hormonal Method in Indramayu regency 2020

Kecamatan Subdistrict	Non Hormonal				Jumlah Non Hormonal
	IUD	MOW	MOP	KONDOM	
(1)	(2)	(3)	(4)	(5)	(6)
1. Haurgeulis	15	4	0	117	136
2. Gantar	12	0	0	76	88
3. Kroya	86	1	0	169	256
4. Gabuswetan	10	1	0	214	225
5. Cikedung	29	5	0	802	836
6. Terisi	32	0	0	132	164
7. Lelea	85	31	0	27	143
8. Bangodua	0	6	0	63	69
9. Tukdana	6	7	0	73	86
10. Widasari	11	9	0	23	43
11. Kertasemaya	73	0	0	48	121
12. Sukagumiwang	79	8	0	107	194
13. Krangkeng	35	27	0	250	312
14. Karangampel	143	0	0	220	363
15. Kedokanbunder	86	4	0	147	327
16. Juntinyuat	29	5	0	244	278
17. Sliyeg	31	31	0	127	189
18. Jatibarang	49	1	0	169	219
19. Balongan	30	3	0	130	163
20. Indramayu	83	3	0	498	584
21. Sindang	51	0	0	323	374
22. Cantigi	4	1	0	63	68
23. Pasekan	13	6	0	211	230
24. Lohbener	39	12	1	312	364
25. Arahau	44	0	0	63	107
26. Losarang	25	0	0	119	144
27. Kandanghaur	159	0	0	219	378
28. Bongas	12	7	0	170	189
29. Anjatan	42	0	0	95	137
30. Sukra	140	2	2	276	420
31. Patrol	75	1	0	71	147
Tahun 2020	1528	175	3	5558	7354

Sumber: Dinas Pengendalian Penduduk dan Keluarga Berencana Kabupaten Indramayu

Lanjutan Tabel/Continued Table 4.2.6

Kecamatan Subdistrict	Hormonal			Jumlah Hormonal	Jumlah (Hormonal + Non Hormonal)
	Implan	Suntik	Pil		
(1)	(7)	(8)	(9)	(10)	(11)
1. Haurgeulis	107	1526	850	2483	2619
2. Gantar	77	656	548	1281	1369
3. Kroya	206	2153	2210	4569	4825
4. Gabuswetan	247	2135	1874	4256	4481
5. Cikedung	95	718	491	1304	2140
6. Terisi	199	814	579	1592	1756
7. Lelea	170	1530	1277	2977	3120
8. Bangodua	179	815	604	1598	1667
9. Tukdana	132	537	297	966	1052
10. Widasari	96	865	816	1777	1820
11. Kertasemaya	156	1159	993	2308	2429
12. Sukagumiwang	57	775	508	1340	1534
13. Krangkeng	150	1540	1402	3092	3404
14. Karangampel	151	1594	1178	2923	3286
15. Kedokanbunder	124	1173	1466	2763	3000
16. Juntinyuat	139	1325	1034	2498	2776
17. Sliyeg	147	1779	1298	3224	3413
18. Jatibarang	200	1444	1099	2743	2962
19. Balongan	74	717	615	1406	1569
20. Indramayu	131	1333	2058	3522	4106
21. Sindang	124	1237	1250	2611	2985
22. Cantigi	46	754	553	1353	1421
23. Pasekan	112	916	966	1994	2224
24. Lohbener	112	1475	1154	2741	3105
25. Arahau	132	827	910	1869	1976
26. Losarang	100	1735	1827	3662	3806
27. Kandanghaur	210	2496	2286	4992	5370
28. Bongas	104	557	753	1396	1585
29. Anjatan	348	2383	2292	5023	5160
30. Sukra	117	1683	1474	3274	3694
31. Patrol	121	1525	1335	2981	3128
Tahun 2020	4363	40176	35997	80518	87782

Sumber: Dinas Pengendalian Penduduk dan Keluarga Berencana Kabupaten Indramayu

Tabel
Table 4.2.7**Pencapaian Akseptor KB Baru di Kabupaten Indramayu Tahun 2020**
Actual Family Planning New Acceptors in Indramayu regency 2020

Kecamatan Subdistrict	Banyaknya Peserta KB		Presentasi (%)
	Target	Realisasi	
(1)	(2)	(3)	(4)
1. Haurgeulis	3 049	2 597	85,18
2. Gantar	1 980	2 309	116,62
3. Kroya	3 459	3 631	104,97
4. Gabuswetan	2 583	2 651	102,63
5. Cikedung	1 501	1 297	86,41
6. Terisi	1 873	2 743	146,45
7. Lelea	2 608	2 527	96,89
8. Bangodua	1 022	1 456	142,47
9. Tukdana	1 947	2 225	114,28
10. Widasari	1 678	1 861	110,91
11. Kertasemaya	1 543	2 536	164,36
12. Sukagumiwang	1 449	1 842	127,12
13. Krangkeng	2 167	2 410	111,21
14. Karangampel	1 691	3 099	183,26
15. Kedokanbunder	1 725	1 944	112,70
16. Juntinyuat	1 917	2 419	126,19
17. Sliyeg	2 991	3 248	108,59
18. Jatibarang	2 350	2 486	105,79
19. Balongan	2 113	1 133	53,62
20. Indramayu	4 698	4 169	88,74
21. Sindang	2 016	1 839	91,22
22. Cantigi	973	1 131	116,24
23. Pasekan	1 577	1 265	80,22
24. Lohbener	2 612	2 881	110,30
25. Araham	2 285	2 017	88,27
26. Losarang	2 754	2 823	102,51
27. Kandanghaur	3 571	3 672	102,83
28. Bongas	1 607	1 290	80,27
29. Anjatan	5 098	4 196	82,31
30. Sukra	2 295	2 147	93,55
31. Patrol	1 886	3 226	171,05
Tahun 2020	71 018	75 070	105,71

Sumber: Dinas Pengendalian Penduduk dan Keluarga Berencana Kabupaten Indramayu

Tabel
Table 4.2.8

Peserta KB Aktif Menurut Metode Hormonal dan Metode Non Hormonal di Kabupaten Indramayu Tahun 2020
Number Of Active Birth Control Acceptors by Hormonal Method and Non Hormonal Method in Indramayu regency 2020

Kecamatan Subdistrict	Non Hormonal				Jumlah Non Hormonal
	IUD	MOW	MOP	KONDOM	
(1)	(2)	(3)	(4)	(5)	(6)
1. Haurgeulis	391	363	36	247	1037
2. Gantar	155	179	76	233	643
3. Kroya	470	341	65	150	1026
4. Gabuswetan	146	145	19	303	613
5. Cikedung	512	179	20	74	785
6. Terisi	287	182	58	87	614
7. Lelea	604	208	238	773	1823
8. Bangodua	89	101	16	94	300
9. Tukdana	100	268	144	359	871
10. Widasari	165	243	17	29	454
11. Kertasemaya	792	299	159	580	1830
12. Sukagumiwang	282	156	11	145	594
13. Krangkeng	320	289	70	439	1118
14. Karangampel	783	304	35	216	1338
15. Kedokanbunder	456	211	38	123	828
16. Juntinyuat	407	347	68	575	1397
17. Sliyeg	192	229	20	140	581
18. Jatibarang	688	440	20	275	1423
19. Balongan	251	159	12	213	635
20. Indramayu	1506	651	32	1789	3978
21. Sindang	266	379	42	304	991
22. Cantigi	41	76	19	30	166
23. Pasekan	152	167	23	315	657
24. Lohbener	477	87	6	647	1217
25. Arahau	349	200	187	58	794
26. Losarang	247	325	16	108	696
27. Kandanghaur	845	505	71	429	1850
28. Bongas	475	230	19	239	963
29. Anjatan	740	268	136	93	1237
30. Sukra	883	95	2	273	1253
31. Patrol	300	129	16	202	647
Tahun 2020	13371	7755	1691	9542	32359

Sumber: Dinas Pengendalian Penduduk dan Keluarga Berencana Kabupaten Indramayu

Lanjutan Tabel/Continued Table 4.2.8

Kecamatan Subdistrict	Hormonal			Jumlah Hormonal	Jumlah (Hormonal + Non Hormonal)
	Implan	Suntik	Pil		
(1)	(7)	(8)	(9)	(10)	(11)
1. Haurgeulis	1700	6680	3268	11648	12685
2. Gantar	857	6258	2208	9323	9966
3. Kroya	957	5718	5417	12092	13118
4. Gabuswetan	584	3393	4183	8160	8773
5. Cikedung	795	2927	2498	6220	7005
6. Terisi	589	5300	3521	9410	10024
7. Lelea	4902	3937	247	9086	10909
8. Bangodua	587	3276	1748	5611	5911
9. Tukdana	743	2796	1868	5407	6278
10. Widasari	310	2214	1809	4333	4787
11. Kertasemaya	627	3610	2614	6851	8681
12. Sukagumiwang	744	3999	1660	6403	6997
13. Krangkeng	1183	5615	3602	10400	11518
14. Karangampel	738	7264	3113	11115	12453
15. Kedokanbunder	600	4456	2809	7865	8693
16. Juntinyuat	1484	8377	5926	15787	17184
17. Sliyeg	595	6062	3722	10379	10960
18. Jatibarang	1247	7357	2588	11192	12615
19. Balongan	499	4869	2439	7807	8442
20. Indramayu	1409	8992	8699	19100	23078
21. Sindang	442	3644	3107	7193	8184
22. Cantigi	497	2965	1626	5088	5254
23. Pasekan	697	2126	1428	4251	4908
24. Lohbener	769	7552	5063	13384	14601
25. Araham	677	4583	3395	8655	9449
26. Losarang	702	8252	5558	14512	15208
27. Kandanghaur	1205	7454	5438	14097	15947
28. Bongas	478	2372	1764	4614	5577
29. Anjatan	1788	11172	4406	17366	18603
30. Sukra	1109	6605	3427	11141	12394
31. Patrol	445	5522	4011	9978	10625
Tahun 2020	29959	165347	103162	298468	330827

Sumber: Dinas Pengendalian Penduduk dan Keluarga Berencana Kabupaten Indramayu

Tabel
Table 4.2.9

Pencapaian Akseptor KB Aktif dan PUS di Kabupaten Indramayu Tahun 2020
Family Planning Active Acceptors Percentage To Fertile Age Couples in Indramayu regency 2020

Kecamatan Subdistrict	Pasangan Usia Subur (PUS)	Peserta KB Aktif	Persentase (%)
(1)	(2)	(3)	(4)
1. Haurgeulis	18807	12685	67,45
2. Gantar	19108	9966	68,65
3. Kroya	13276	13118	66,08
4. Gabuswetan	10322	8773	67,86
5. Cikedung	16302	7005	66,92
6. Terisi	9191	10024	64,31
7. Lelea	7246	10909	66,06
8. Bangodua	13119	5911	66,17
9. Tukdana	17671	6278	65,18
10. Widasari	18856	4787	66,04
11. Kertasemaya	24622	8681	69,79
12. Sukagumiwang	16436	6997	66,68
13. Krangkeng	18037	11518	69,94
14. Karangampel	12561	12453	67,21
15. Kedokanbunder	33844	8693	68,19
16. Juntinyuat	13026	17184	62,83
17. Sliyeg	7741	10960	67,87
18. Jatibarang	20660	12615	70,67
19. Balongan	13872	8442	68,12
20. Indramayu	21548	23078	70,58
21. Sindang	24744	8184	64,45
22. Cantigi	8259	5254	67,53
23. Pasekan	30066	4908	61,87
24. Lohbener	18155	14601	68,27
25. Arahan	14409	9449	69,17
26. Losarang	14584	15208	68,73
27. Kandanghaur	10102	15947	69,26
28. Bongas	13273	5577	65,49
29. Anjatan	7429	18603	66,07
30. Sukra	9950	12394	63,1
31. Patrol	16027	10625	66,29
Tahun 2020	493243	330827	67,07

Sumber: Dinas Pengendalian Penduduk dan Keluarga Berencana Kabupaten Indramayu

Tabel 4.2.10 Peserta KB Aktif Jalur Pelayanan di Kabupaten Indramayu Tahun 2020
Table *Familly Planning Active Acceptors by Type of Service in Indramayu regency 2020*

Kecamatan Subdistrict	Jalur Pelayanan		Jumlah Peserta KB Aktif
	Pemerintahan	Swasta	
(1)	(2)	(3)	(4)
1. Haurgeulis	3904	8781	12685
2. Gantar	6194	6924	9966
3. Kroya	5227	3546	13118
4. Gabuswetan	2128	4877	8773
5. Cikedung	3337	7572	7005
6. Terisi	2693	3218	10024
7. Lelea	1432	3355	10909
8. Bangodua	6059	2622	5911
9. Tukdana	3900	7618	6278
10. Widasari	4668	7785	4787
11. Kertasemaya	4807	12377	8681
12. Sukagumiwang	4843	6117	6997
13. Krangkeng	2964	9651	11518
14. Karangampel	1862	6580	12453
15. Kedokanbunder	8158	14920	8693
16. Juntinyuat	5524	2660	17184
17. Sliyeg	2439	2815	10960
18. Jatibarang	5538	9063	12615
19. Balongan	5432	4017	8442
20. Indramayu	5980	9228	23078
21. Sindang	6085	9862	8184
22. Cantigi	2713	2864	5254
23. Pasekan	6830	11773	4908
24. Lohbener	9099	3295	14601
25. Arahau	5930	4036	9449
26. Losarang	2539	7485	15208
27. Kandanghaur	3586	3411	15947
28. Bongas	4236	4457	5577
29. Anjatan	2067	2841	18603
30. Sukra	2773	3505	12394
31. Patrol	5134	5491	10625
Tahun 2020	138081	192746	330827

Sumber: Dinas Pengendalian Penduduk dan Keluarga Berencana Kabupaten Indramayu

Tabel
Table 4.2.11

Jumlah PUS Bukan Peserta KB Berdasarkan Alasan di Kabupaten Indramayu Tahun 2020
Actual Fammily Planning New Acceptors in Indramayu regency 2020

Kecamatan Subdistrict	PUS Hamil	Bukan Peserta KB			Jumlah
		Hamil/Ingin anak segera	Ingin anak ditunda	Tidak ingin Anak	
(1)	(2)	(3)	(4)	(5)	(6)
1. Haurgeulis	721	2764	1319	1315	6682
2. Gantar	654	1641	2036	1276	5174
3. Kroya	405	1369	1312	1659	6544
4. Gabuswetan	353	1236	954	1417	5414
5. Cikedung	380	1731	1667	774	3225
6. Terisi	210	1522	786	678	4531
7. Lelea	286	668	732	1615	5451
8. Bangodua	349	1978	644	762	3374
9. Tukdana	715	2768	1437	1235	3822
10. Widasari	613	3528	1239	773	2083
11. Kertasemaya	674	4392	1461	1467	8459
12. Sukagumiwang	527	2045	1326	855	3213
13. Krangkeng	565	2141	1583	1233	5438
14. Karangampel	287	1611	1080	1023	6054
15. Kedokanbunder	675	4512	3060	1348	3466
16. Juntinyuat	302	1431	1762	900	5533
17. Sliyeg	228	774	718	1578	5294
18. Jatibarang	503	1108	1715	1133	5324
19. Balongan	163	1437	1431	1141	3980
20. Indramayu	371	1964	2064	2519	10922
21. Sindang	276	4514	1704	1347	5372
22. Cantigi	380	569	690	767	2489
23. Pasekan	840	6627	2240	650	3494
24. Lohbener	247	2206	1323	2733	4914
25. Arahau	898	1418	851	1392	4022
26. Losarang	469	2346	1067	1941	5559
27. Kandanghaur	242	1130	878	2303	7252
28. Bongas	455	1308	1469	1043	2971
29. Anjatan	266	996	609	1756	10291
30. Sukra	397	1003	1037	1985	4922
31. Patrol	469	1799	1246	1791	4619
Tahun 2020	13920	64536	41440	42383	159888

Sumber: Dinas Pengendalian Penduduk dan Keluarga Berencana Kabupaten Indramayu

4.3 AGAMA DAN SOSIAL LAINNYA RELIGION AND OTHER SOCIAL AFFAIRS

Tabel 4.3.1 **Jumlah Penduduk Menurut Kecamatan dan Agama yang Dianut, 2020**
Table 4.3.1 **Population by Subdistrict and Religion, 2020**

Kecamatan Subdistrict	Islam	Protestan Protestant	Katolik Catholic	Hindu	Budha Buddha	Konghuchu	Lainnya Others
(1)	(2)	(3)	(4)	(5)	(6)	(7)	(8)
1. Haurgeulis	90.941	874	42	56	52	0	0
2. Gantar	67.628	0	18	1	21	0	8
3. Kroya	46.357	284	61	0	0	0	0
4. Gabuswetan	54.185	21	67	4	0	0	0
5. Cikedung	44.315	3	2	3	0	0	0
6. Terisi	50.507	8	13	0	0	0	0
7. Lelea	50.030	21	53	1	4	0	0
8. Bangodua	32.868	1	0	0	0	0	0
9. Tukdana	55.301	0	0	0	0	0	0
10. Widasari	37.108	7	0	0	0	0	0
11. Kertasemaya	50.734	0	18	0	0	0	0
12. Sukagumiwang	37.040	0	0	0	0	0	0
13. Krangkeng	79.847	9	0	0	0	0	0
14. Karangampel	75.238	35	0	0	0	0	0
15. Kedokanbunder	51.489	10	5	0	2	0	0
16. Juntinyuat	94.438	53	2	0	6	0	0
17. Sliyeg	63.296	0	0	0	0	0	0
18. Jatibarang	77.816	352	523	0	0	0	0
19. Balongan	43.750	0	6	0	0	0	0
20. Indramayu	107.593	517	925	121	122	0	0
21. Sindang	57.518	0	0	0	0	0	0
22. Cantigi	27.811	0	0	0	0	0	0
23. Pasekan	33.532	0	172	0	0	0	0
24. Lohbener	60.833	20	19	5	0	0	40
25. Arahau	40.318	0	0	0	0	0	0
26. Losarang	39.829	38	0	0	0	0	0
27. Kandanghaur	88.506	383	98	0	0	0	0
28. Bongas	99.912	6	3	0	0	0	0
29. Anjatan	91.910	156	42	0	0	0	0
30. Sukra	19.616	1	9	0	0	0	0
31. Patrol	56.765	144	0	0	0	0	0
Kabupaten Indramayu Indramayu Regency	1.827.031	2943	2078	191	207	0	48

Catatan/Note: ...

Sumber/Source: Kementerian Agama Indramayu/

Tabel
Table 4.3.2

Jumlah Tempat Peribadatan Menurut Kecamatan, 2020
Number of Places of Worship by Subdistrict and Religion, 2020

Kecamatan Subdistrict	Masjid Mosque	Mushola Pray Room	Gereja Protestan Protestant Church	Gereja Katholik Catholic Church	Pura Temple	Vihara	Lainnya Others
(1)	(2)	(3)	(4)	(5)	(6)	(7)	(8)
1. Haurgeulis	79	185	2	1	0	0	0
2. Gantar	63	104	0	0	0	0	0
3. Kroya	40	157	1	0	0	0	0
4. Gabuswetan	39	141	0	1	0	0	0
5. Cikedung	15	158	0	0	0	0	0
6. Terisi	34	105	0	0	0	0	0
7. Lelea	23	139	2	0	0	0	0
8. Bangodua	19	86	0	0	0	0	0
9. Tukdana	20	164	0	0	0	0	0
10. Widasari	19	132	0	0	0	0	0
11. Kertasemaya	22	226	0	0	0	0	0
12. Sukagumiwang	27	145	0	0	0	0	0
13. Krangkeng	32	240	0	0	0	0	0
14. Karangampel	28	202	0	0	0	0	0
15. Kedokanbunder	15	119	0	0	0	0	0
16. Juntinyuat	30	242	1	0	0	0	0
17. Sliyeg	20	117	0	0	0	0	0
18. Jatibarang	28	208	2	1	0	1	0
19. Balongan	18	116	0	0	0	0	0
20. Indramayu	59	228	1	3	0	0	0
21. Sindang	25	125	0	0	0	0	0
22. Cantigi	11	81	0	0	0	0	0
23. Pasekan	13	63	0	2	0	0	0
24. Lohbener	22	198	0	0	0	0	0
25. Arahana	13	84	0	0	0	0	0
26. Losarang	21	139	0	0	0	0	1
27. Kandanghaur	43	185	2	2	0	0	0
28. Bongas	27	102	0	0	0	0	0
29. Anjatan	49	243	1	1	0	0	0
30. Sukra	19	174	0	0	0	0	0
31. Patrol	17	156	1	0	0	0	0
Kabupaten Indramayu Indramayu Regency	890	4764	13	11	0	1	1

Catatan/Note: ...

Sumber/Source: Kementerian Agama Indramayu/

Tabel 4.3.3 **Jumlah Desa¹/Kelurahan yang Mengalami Bencana Alam² Menurut Kecamatan, 2011– 2019**
Table 4.3.3 **Number of Villages¹ that Had Natural Disaster² by Subdistrict, 2011– 2019**

Kecamatan Subdistrict	Banjir/Flood		
	2018	2019	2020
(1)	(2)	(3)	(4)
1. Haurgeulis	–	–	–
2. Gantar	–	–	–
3. Kroya	–	–	–
4. Gabuswetan	–	–	–
5. Cikedung	–	–	–
6. Terisi	1	–	–
7. Lelea	–	–	–
8. Bangodua	–	1	1
9. Tukdana	1	–	–
10. Widasari	3	–	–
11. Kertasemaya	4	3	–
12. Sukagumiwang	–	–	–
13. Krangkeng	–	–	–
14. Karangampel	–	–	–
15. Kedokanbunder	1	–	–
16. Juntinyuat	–	–	–
17. Sliyeg	–	–	–
18. Jatibarang	1	–	–
19. Balongan	–	–	–
20. Indramayu	–	–	2
21. Sindang	2	–	8
22. Cantigi	–	–	–
23. Pasekan	1	3	3
24. Lohbener	–	–	–
25. Arahau	–	1	–
26. Losarang	–	–	–
27. Kandanghaur	–	–	–
28. Bongas	–	–	6
29. Anjatan	2	–	1
30. Sukra	–	–	4
31. Patrol	1	–	1
Kabupaten Indramayu Indramayu Regency	17	8	26

Lanjutan Tabel/*Continued Table* 4.3.3

Kecamatan Subdistrict	Gempa Bumi/ <i>Earthquake</i>		
	2018	2019	2020
(1)	(5)	(6)	(7)
1. Haurgeulis	-	-	-
2. Gantar	-	-	-
3. Kroya	-	-	-
4. Gabuswetan	-	-	-
5. Gikedung	-	-	-
6. Terisi	-	-	-
7. Lelea	-	-	-
8. Bangodua	-	-	-
9. Tukdana	-	-	-
10. Widasari	-	-	-
11. Kertasemaya	-	-	-
12. Sukagumiwang	-	-	-
13. Krangkeng	-	-	-
14. Karangampel	-	-	-
15. Kedokanbunder	1	-	-
16. Juntinyuat	-	-	-
17. Sliyeg	-	-	-
18. Jatibarang	-	-	-
19. Balongan	-	-	-
20. Indramayu	-	-	-
21. Sindang	-	-	-
22. Cantigi	-	-	-
23. Pasekan	-	-	-
24. Lohbener	-	-	-
25. Arahan	-	-	-
26. Losarang	-	-	-
27. Kandanghaur	-	-	-
28. Bongas	-	-	-
29. Anjatan	-	-	-
30. Sukra	-	-	-
31. Patrol	-	-	-
Kabupaten Indramayu <i>Indramayu Regency</i>	1	-	-

Lanjutan Tabel/Continued Table 4.3.3

Kecamatan Subdistrict	Tanah Longsor/Landslide		
	2018	2019	2020
(1)	(8)	(9)	(10)
1. Haurgeulis	-	-	-
2. Gantar	-	-	-
3. Kroya	-	-	-
4. Gabuswetan	-	-	-
5. Gikedung	-	-	-
6. Terisi	1	-	-
7. Lelea	-	-	-
8. Bangodua	-	-	-
9. Tukdana	-	-	-
10. Widasari	-	-	-
11. Kertasemaya	-	-	1
12. Sukagumiwang	-	-	-
13. Krangkeng	-	-	-
14. Karangampel	-	-	-
15. Kedokanbunder	-	-	-
16. Juntinyuat	-	-	-
17. Sliyeg	-	-	-
18. Jatibarang	-	-	-
19. Balongan	-	-	-
20. Indramayu	-	-	-
21. Sindang	-	-	-
22. Cantigi	-	-	-
23. Pasekan	-	-	-
24. Lohbener	-	-	-
25. Arahau	-	-	-
26. Losarang	-	-	-
27. Kandanghaur	-	-	-
28. Bongas	-	-	-
29. Anjatan	-	-	-
30. Sukra	-	-	-
31. Patrol	-	-	-
Kabupaten Indramayu Indramayu Regency	1	-	1

Catatan/Note: ¹ Desa pada tabel ini termasuk Unit Permukiman Transmigrasi (UPT) yang masih dibina oleh kementerian terkait dan nagari di Kabupaten/Kota Sumatera Barat/Villages in this table include Transmigration Settlement Unit which is still fostered by the relevant ministries and the nagari in the Province of Sumatera Barat

Sumber/Source: BPS, Pendataan Potensi Desa (Podes)/BPS-Statistics Indonesia, Village Potential Data Collecting

Tabel
Table 4.3.4

Banyaknya Cerai Berdasarkan Kecamatan dan Bulan di Kabupaten Indramayu Tahun 2020
Number of Divorced By District and By Month in Indramayu regency 2020

Kecamatan Subdistrict (1)	Bulan			
	Januari (2)	Februari (4)	Maret (6)	April (8)
1. Haurgeulis	32	17	19	29
2. Gantar	7	12	15	15
3. Kroya	18	16	14	11
4. Gabuswetan	19	16	18	10
5. Cikedung	13	8	12	15
6. Terisi	14	19	14	13
7. Lelea	27	16	22	14
8. Bangodua	11	11	10	9
9. Tukdana	29	22	23	20
10. Widasari	17	8	23	8
11. Kertasemaya	27	17	19	22
12. Sukagumiwang	24	30	20	14
13. Krangkeng	35	10	22	24
14. Karangampel	19	31	24	17
15. Kedokanbunder	22	17	15	13
16. Juntinyuat	34	29	40	24
17. Sliyeg	30	20	33	25
18. Jatibarang	39	31	27	25
19. Balongan	12	9	11	10
20. Indramayu	37	35	33	33
21. Sindang	17	17	20	16
22. Cantigi	20	20	10	18
23. Pasekan	8	8	13	11
24. Lohbener	23	15	27	19
25. Araham	16	13	13	10
26. Losarang	25	17	16	21
27. Kandanghaur	38	29	33	22
28. Bongas	19	13	19	16
29. Anjatan	41	25	29	20
30. Sukra	12	11	14	7
31. Patrol	20	18	18	14
Tahun 2020	705	560	626	525

Sumber: Kemenag dan Kantor Pengadilan Agama Kabupaten Indramayu

Lanjutan Tabel/Continued Table 4.3.4

Kecamatan Subdistrict	Bulan			
	Mei	Juni	Juli	Agustus
(1)	(2)	(4)	(6)	(8)
1. Haurgeulis	11	43	35	34
2. Gantar	4	20	20	11
3. Kroya	9	42	25	19
4. Gabuswetan	10	29	24	21
5. Cikedung	11	15	13	10
6. Terisi	13	24	24	19
7. Lelea	8	37	16	22
8. Bangodua	6	11	13	9
9. Tukdana	13	32	33	20
10. Widasari	6	22	17	17
11. Kertasemaya	8	34	20	19
12. Sukagumiwang	14	34	32	16
13. Krangkeng	8	37	28	31
14. Karangampel	7	37	23	29
15. Kedokanbunder	6	11	17	11
16. Juntinyuat	22	46	39	30
17. Sliyeg	22	31	30	28
18. Jatibarang	12	40	22	24
19. Balongan	7	26	24	18
20. Indramayu	17	46	53	52
21. Sindang	13	33	25	23
22. Cantigi	7	18	18	7
23. Pasekan	6	20	16	9
24. Lohbener	6	34	22	26
25. Arahan	12	18	23	19
26. Losarang	12	39	35	20
27. Kandanghaur	19	51	38	27
28. Bongas	6	39	28	25
29. Anjatan	12	34	37	30
30. Sukra	7	20	11	12
31. Patrol	10	24	30	12
Tahun 2020	324	947	791	650

Sumber: Kemenag dan Kantor Pengadilan Agama Kabupaten Indramayu

Lanjutan Tabel/Continued Table 4.3.4

Kecamatan Subdistrict	Bulan			
	September	Oktober	November	Desember
(1)	(2)	(4)	(6)	(8)
1. Haurgeulis	34	30	23	24
2. Gantar	23	10	19	8
3. Kroya	21	21	32	22
4. Gabuswetan	20	23	25	20
5. Cikedung	14	16	17	7
6. Terisi	32	22	18	19
7. Lelea	26	24	23	21
8. Bangodua	13	12	14	20
9. Tukdana	33	22	29	21
10. Widasari	23	11	24	20
11. Kertasemaya	17	20	15	17
12. Sukagumiwang	36	26	24	38
13. Krangkeng	24	24	30	18
14. Karangampel	24	24	23	27
15. Kedokanbunder	23	17	13	14
16. Juntinyuat	43	32	31	41
17. Sliyeg	21	27	17	23
18. Jatibarang	31	26	31	30
19. Balongan	11	20	16	21
20. Indramayu	60	40	59	24
21. Sindang	24	20	18	28
22. Cantigi	25	14	24	15
23. Pasekan	8	5	14	13
24. Lohbener	28	17	34	29
25. Araham	18	12	14	13
26. Losarang	26	20	29	19
27. Kandanghaur	34	38	27	29
28. Bongas	27	26	29	22
29. Anjatan	35	20	46	26
30. Sukra	18	18	13	11
31. Patrol	20	17	27	15
Tahun 2020	792	654	758	655

Sumber: Kemenag dan Kantor Pengadilan Agama Kabupaten Indramayu

Tabel 4.3.5 Banyaknya Nikah Berdasarkan Kecamatan dan Bulan di Kabupaten Indramayu Tahun 2020
Number of Married By District and By Month in Indramayu regency 2020

Kecamatan Subdistrict (1)	Bulan			
	Januari (2)	Februari (4)	Maret (6)	April (8)
1. Haurgeulis	61	50	55	24
2. Gantar	15	28	18	12
3. Kroya	57	46	22	24
4. Gabuswetan	71	43	34	16
5. Cikeding	21	18	17	18
6. Terisi	27	32	20	9
7. Lelea	33	25	28	14
8. Bangodua	15	36	12	11
9. Tukdana	48	50	33	11
10. Widasari	33	40	22	7
11. Kertasemaya	47	43	46	18
12. Sukagumiwang	28	28	27	10
13. Krangkeng	65	56	29	23
14. Karangampel	67	54	30	32
15. Kedokanbunder	55	30	29	7
16. Juntinyuat	79	65	68	46
17. Sliyeg	45	50	43	24
18. Jatibarang	75	61	43	22
19. Balongan	24	37	26	22
20. Indramayu	70	94	73	66
21. Sindang	38	44	36	33
22. Cantigi	24	32	9	20
23. Pasekan	24	17	17	26
24. Lohbener	49	41	23	12
25. Arahau	37	26	19	18
26. Losarang	33	41	27	18
27. Kandanghaur	63	63	54	55
28. Bongas	40	38	20	7
29. Anjatan	71	40	48	28
30. Sukra	48	29	19	4
31. Patrol	46	45	36	21
Tahun 2020	1409	1302	983	658

Sumber: Kemenag dan Kantor Pengadilan Agama Kabupaten Indramayu

Lanjutan Tabel/Continued Table 4.3.5

Kecamatan Subdistrict	Bulan			
	Mei	Juni	Juli	Agustus
(1)	(2)	(4)	(6)	(8)
1. Haurgeulis		117	94	173
2. Gantar		92	20	90
3. Kroya		129	30	136
4. Gabuswetan	3	71	32	109
5. Cikedung		73	25	55
6. Terisi	11	24	29	81
7. Lelea	3	89	18	80
8. Bangodua		55	16	66
9. Tukdana	12	106	30	124
10. Widasari		58	18	76
11. Kertasemaya	14	97	32	129
12. Sukagumiwang		63	17	62
13. Krangkeng	4	61	72	81
14. Karangampel	1	114	31	108
15. Kedokanbunder		111	15	73
16. Juntinyuat	3	138	44	144
17. Sliyeg	6	103	30	108
18. Jatibarang	3	133	32	136
19. Balongan	9	58	18	77
20. Indramayu	9	120	115	200
21. Sindang		100	28	82
22. Cantigi	4	56	22	64
23. Pasekan		68	15	39
24. Lohbener	3	64	23	102
25. Arahana	1	70	15	59
26. Losarang	3	94	22	72
27. Kandanghaur	12	156	37	135
28. Bongas		91	24	72
29. Anjatan		120	41	108
30. Sukra	16	58	22	60
31. Patrol	1	110	24	92
Tahun 2020	118	2799	991	2.993

Sumber: Kemenag dan Kantor Pengadilan Agama Kabupaten Indramayu

Lanjutan Tabel/Continued Table 4.3.5

Kecamatan Subdistrict	Bulan			
	September	Oktober	November	Desember
(1)	(2)	(4)	(6)	(8)
1. Haurgeulis	78	72	93	72
2. Gantar	68	41	30	29
3. Kroya	59	65	85	37
4. Gabuswetan	44	28	58	32
5. Cikedung	39	22	44	17
6. Terisi	54	56	74	31
7. Lelea	52	22	57	19
8. Bangodua	21	18	40	11
9. Tukdana	38	43	68	49
10. Widasari	31	24	50	17
11. Kertasemaya	38	24	106	36
12. Sukagumiwang	34	15	64	19
13. Krangkeng	30	32	43	41
14. Karangampel	41	49	92	41
15. Kedokanbunder	34	39	48	25
16. Juntinyuat	79	67	95	69
17. Sliyeg	40	43	82	31
18. Jatibarang	28	28	108	51
19. Balongan	29	32	39	18
20. Indramayu	61	66	133	96
21. Sindang	31	34	69	41
22. Cantigi	35	21	44	14
23. Pasekan	22	15	40	14
24. Lohbener	37	26	59	22
25. Araham	22	21	50	13
26. Losarang	36	21	89	26
27. Kandanghaur	60	52	92	90
28. Bongas	38	26	65	28
29. Anjatan	42	51	91	58
30. Sukra	40	14	48	24
31. Patrol	26	43	70	54
Tahun 2020	1.287	1.110	2.126	1.125

Sumber: Kemenag dan Kantor Pengadilan Agama Kabupaten Indramayu

4.4 KEMISKINAN POVERTY

Tabel 4.4.1 **Garis Kemiskinan, Jumlah, dan Persentase Penduduk Miskin di Kabupaten Indramayu, 2012–2020**
Poverty Line, Number, and Percentage of Poor People in Indramayu Regency, 2012–2020

Tahun Year	Garis Kemiskinan (rupiah/kapita/bulan) Poverty Line (rupiah/capita/month)	Jumlah Penduduk Miskin (ribu) Number of Poor People (thousand)	Persentase Penduduk Miskin Percentage of Poor People
(1)	(2)	(3)	(4)
2012	325 787	257,30	15,44
2013	350 455	251,10	14,99
2014	364 360	240,70	14,29
2015	379 088	253,12	14,98
2016	397 196	237,00	13,95
2017	413 857	233,38	13,67
2018	447 378	204,18	11,89
2019	458 240	191,86	11,11
2020	474 807	220,31	12,70

Catatan/Note: ...

Sumber/Source: .BPS, Survei Sosial Ekonomi Nasional Maret/BPS-Statistics Indonesia, March National Socioeconomic Survey

Tabel
Table 4.4.2**Indeks Kedalaman Kemiskinan dan Indeks Keparahan Kemiskinan di Kabupaten Indramayu, 2012–2020**
Poverty Gap Index and Poverty Severity Index in Indramayu Regency, 2012–2020

Tahun Year	Indeks Kedalaman Kemiskinan Poverty Gap Index	Indeks Keparahan Kemiskinan Poverty Severity Index
(1)	(2)	(3)
2012	2,12	0,44
2013	2,02	0,47
2014	1,96	0,44
2015	2,37	0,62
2016	1,69	0,37
2017	2,34	0,66
2018	2,23	0,60
2019	1,66	0,40
2020	2,18	0,56

Catatan/Note: ...

Sumber/Source: .BPS, Survei Sosial Ekonomi Nasional Maret/BPS-Statistics Indonesia, March National Socioeconomic Survey

BAB 5

Pertanian, Kehutanan, Peternakan, dan Perikanan

Agriculture, Forestry, Livestock, and Fishery





Produksi buah **MANGGA** tahun 2020

1.019.304 kwintal

Produksi buah **CABAI BESAR** tahun 2020

36.028 kwintal



PENJELASAN TEKNIS

1. **Tanaman sayuran dan buah-buahan semusim** **Tanaman sayuran semusim** adalah tanaman sumber vitamin, garam mineral dan lain-lain yang dikonsumsi dari bagian tanaman yang berupa daun, bunga, buah, dan umbinya, yang berumur kurang dari satu tahun. **Tanaman buah-buahan semusim** adalah tanaman sumber vitamin, garam mineral, dan lain-lain yang dikonsumsi dari bagian tanaman yang berupa buah, berumur kurang dari satu tahun, tidak berbentuk pohon/rumpun tetapi menjalar dan berbatang lunak. Tanaman buah-buahan dan sayuran tahunan
2. **Tanaman buah-buahan tahunan** adalah tanaman sumber vitamin, garam mineral, dan lain-lain yang dikonsumsi dari bagian tanaman yang berupa buah dan merupakan tanaman tahunan. **Tanaman sayuran tahunan** adalah tanaman sumber vitamin, garam mineral, dan lain-lain yang dikonsumsi dari bagian tanaman yang berupa daun dan atau buah yang berumur lebih dari satu tahun.
3. **Tanaman biofarmaka** adalah tanaman yang bermanfaat untuk obat-obatan, kosmetik, dan kesehatan yang dikonsumsi atau digunakan dari bagian-bagian tanaman seperti daun, batang,

TECHNICAL NOTES

1. **Seasonal vegetable and fruit plants** **Seasonal vegetable plants** are plants which are the sources of vitamin, mineral salt, etc, consumed from the part of the plant in the form of leaf, flower, fruit, and root with the age of less than one year. **Seasonal fruit plants** are plants which are the sources of vitamin, mineral salt, etc, consumed from the part of the plant in the form of fruits. These plants are creeps with the age of less than one year.
2. **Annual fruit and vegetable plants** **Annual fruit plants** are plants which are the sources of vitamin, contained mineral salt, etc, consumed from the part of plant in the form of fruit and more than one year of age. **Annual vegetable plants** are plants which are the sources of vitamin, contained mineral salt, etc, consumed from the part of the plant in the form of vegetable and more than one year of age.
3. **Medicinal plants** are plants which are useful for medicine. It is consumed from part of the plant such as leaf, flower, fruit, tuber, and root.

1. buah, umbi (rimpang) ataupun akar.
 2. **Tanaman hias** adalah tanaman yang mempunyai nilai keindahan baik bentuk, warna daun, tajuk maupun bunganya, sering digunakan untuk penghias pekarangan dan lain sebagainya.
 3. **Luas panen tanaman hortikultura** adalah luas tanaman sayuran, buah-buahan, biofarmaka, dan tanaman hias yang diambil hasilnya/dipanen pada periode pelaporan.
 4. **Luas panen untuk tanaman sayuran** adalah luas tanaman yang dipanen sekaligus/habis/dibongkar dan luas tanaman yang dipanen berkali-kali (lebih dari satu kali)/belum habis. **Produksi hortikultura** adalah hasil menurut bentuk produk dari setiap tanaman sayuran, buah-buahan, biofarmaka dan tanaman hias yang diambil berdasarkan luas yang dipanen/tanaman yang menghasilkan pada bulan/triwulan laporan.
1. **Ornamental plants are plants** which have a beauty value, either in shape, colour of leaf or crown of flower, and they are often used as a yard decorator.
 2. **Harvested area of horticulture** is area which vegetable, fruit, medicinal and ornamental plant of crop harvested during the period of report.
 3. **Harvested area of vegetables** is area of entirely plant harvested/demolished and plant harvested several times/undemolished. **Horticulture production** is the standard production quantity form of vegetable, fruit, medicinal and ornamental plant based on harvested area/the number of production plants reported monthly/quarterly.

ULASAN

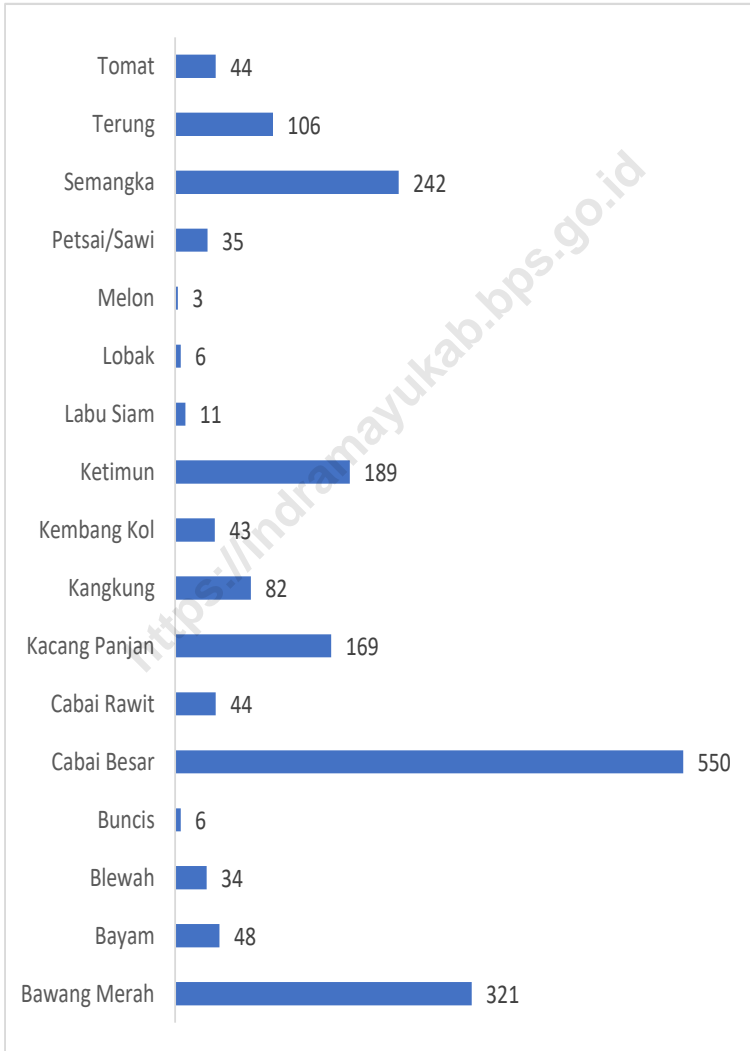
Subsektor Hortikultura merupakan salah satu subsektor pendukung di Kabupaten Indramayu. Berdasarkan data dari Statistik Pertanian Hortikultura, luas panen untuk tanaman sayuran bawang merah dan cabai besar pada tahun 2020 sebesar 321 dan 550 ha. Sedangkan produksi untuk tanaman sayuran bawang merah dan cabai sebesar 14.947 dan 36.028 kwintal.

DESCRIPTION

Horticulture Subsector is one of the supporting subsectors in Indramayu Regency. Based on data from Agricultural Statistic for Horticulture, the harvested area of vegetables shallot and big chili in 2020 amounted to 321 and 550 ha. Whereas the production of vegetables for shallot and chili is 14.947 and 36.028 quintals.

Gambar 5.1
Figures

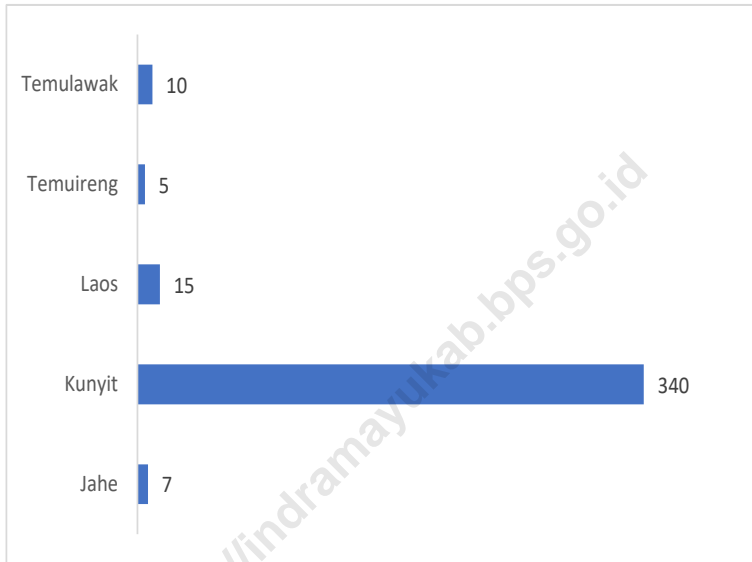
Luas Panen Tanaman Sayuran dan Buah–Buahan Semusim Menurut Jenis Tanaman (ha), 2020
Harvested Area of Seasonal Vegetables and Fruits by Kind of Plant (ha), 2020



Sumber/Source: BPS, Statistik Pertanian Hortikultura SPH-SBS/BPS-Statistics Indonesia, Agricultural Statistic for Horticulture SPH-SBS

Gambar 5.2
Figures

Luas Panen Tanaman Biofarmaka Menurut Jenis Tanaman (ha), 2020
Harvested Area of Medicinal Plants by Kind of Plant (ha), 2020



Sumber/Source: BPS, Statistik Pertanian Hortikultura SPH-SBS/BPS-Statistics Indonesia, Agricultural Statistic for Horticulture SPH-SBS

**5.1 PERTANIAN, KEHUTANAN, PETERNAKAN, DAN PERIKANAN
AGRICULTURE, FORESTRY, LIVESTOCK, AND FISHERY**

Tabel 5.1.1 Luas Panen, Produktivitas, dan Produksi Padi Menurut Kecamatan (ha), 2020
Harvested Area, Productivity, dan Production of Paddy by Subdistrict (ha), 2020

Kecamatan Subdistrict	Luas Panen (ha) Harvested Area (ha)	Produktivitas (ton/ha) Productivity (ton/ha)	Produksi (ton) Production (ton)
(1)	(2)	(3)	(4)
1. Haurgeulis
2. Gantar
3. Kroya
4. Gabuswetan
5. Cikédung
6. Terisi
7. Lelea
8. Bangodua
9. Tukdana
10. Widasari
11. Kertasemaya
12. Sukagumiwang
13. Krangkeng
14. Karangampel
15. Kedokanbunder
16. Juntinyuat
17. Sliyeg
18. Jatibarang
19. Balongan
20. Indramayu
21. Sindang
22. Cantigi
23. Pasekan
24. Lohbener
25. Arahán
26. Losarang
27. Kandanghaur
28. Bongas
29. Anjatan
30. Sukra
31. Patrol
Kabupaten Indramayu Indramayu Regency	226 626,09	6,07	1 376 429,68

Catatan/Note: ...

Sumber/Source: BPS, Laporan Statistik Pertanian (SP) Tanaman Pangan/BPS-Statistics Indonesia, Agriculture Statistic Report of Food

Crops

Indramayu Regency in Figures 2021

Tabel 5.1.2 **Produksi Padi¹ dan Beras Menurut Kecamatan (ha), 2020**
Table 5.1.2 **Paddy and Rice Production¹ by Subdistrict (ha), 2020**

Kecamatan Subdistrict	Produksi Padi (ton GKG) Paddy Production (ton GKG)	Produksi Padi Setara Beras (ton) Rice Equivalent Production (ton)
(1)	(2)	(3)
1. Haurgeulis
2. Gantar
3. Kroya
4. Gabuswetan
5. Cikedung
6. Terisi
7. Lelea
8. Bangodua
9. Tukdana
10. Widasari
11. Kertasemaya
12. Sukagumiwang
13. Krangkeng
14. Karangampel
15. Kedokanbunder
16. Juntinyuat
17. Sliyeg
18. Jatibarang
19. Balongan
20. Indramayu
21. Sindang
22. Cantigi
23. Pasekan
24. Lohbener
25. Arahau
26. Losarang
27. Kandanghaur
28. Bongas
29. Anjatan
30. Sukra
31. Patrol
Kabupaten Indramayu Indramayu Regency	1365435,39	784452,61

Catatan/Note: ¹ Kualitas produksi gabah kering giling/The production is in term of dry unhusked paddy
 Sumber/Source: BPS, Laporan Statistik Pertanian (SP) Tanaman Pangan/BPS-Statistics Indonesia, Agriculture Statistic Report of Food Crops

Tabel
Table 5.1.3

Luas Lahan Sawah, Bukan sawah, dan Lahan Bukan Pertanian di Kabupaten Indramayu 2020
Wetland, Not Wetland, Etc Area in Indramayu 2020

Kecamatan Subdistrict	Lahan Sawah Wetland (Ha)	Lahan Pertanian Bukan Sawah Not Wetland (Ha)	Lahan Bukan Pertanian Etc (Ha)	Jumlah Total (Ha)
(1)	(2)	(3)	(3)	(3)
1. Haurgeulis	4 406	1 166	589	6 161
2. Gantar	7 308	3 936	9 900	21 144
3. Kroya	6 916	5 384	1 197	13 497
4. Gabuswetan	5 950	2 162	1 536	9 648
5. Cikedung	4 875	8 155	1 627	14 657
6. Terisi	4 199	6 573	870	11 642
7. Lelea	4 998	330	291	5 619
8. Bangodua	3 219	531	323	4 073
9. Tukdana	3 731	313	625	4 669
10. Widasari	2 856	926	135	3 917
11. Kertasemaya	2 915	325	1 273	4 513
12. Sukagumiwang	2 570	376	766	3 712
13. Krangkeng	4 651	967	492	6 110
14. Karangampel	2 216	154	580	2 950
15. Kedokanbunder	2 109	582	518	3 209
16. Juntinyuat	3 856	389	827	5 072
17. Sliyeg	4 259	865	708	5 832
18. Jatibarang	2 976	859	544	4 379
19. Balongan	1 941	1 342	560	3 843
20. Indramayu	1 804	3 765	767	6 336
21. Sindang	2 118	1 069	88	3 275
22. Cantigi	1 903	9 284	497	11 684
23. Pasekan	878	4 246	3 311	8 435
24. Lohbener	2 549	475	471	3 495
25. Arahau	2 459	546	592	3 597
26. Losarang	5 725	1 199	900	7 824
27. Kandanghaur	5 857	1 288	539	7 684
28. Bongas	3 930	422	206	4 558
29. Anjatan	6 100	850	1 200	8 150
30. Sukra	3 445	411	2 467	6 323
31. Patrol	3 175	373	371	3 919
Kabupaten Indramayu Indramayu Regency	115 894	59 263	34 770	209 927

Sumber/Source: Dinas Pertanian/Department Agriculture

Tabel
Table 5.1.4

Luas Lahan Sawah Irigasi, Tadah Hujan, dan Rawa di Kabupaten Indramayu 2020
Wetland by Irrigation, Rainfed, and Swamp in Indramayu 2020

Kecamatan Subdistrict	Irigasi Irrigation (Ha)	Tadah hujan Rainfed (Ha)	Rawa Swamp (Ha)	Jumlah Total (Ha)
(1)	(2)	(3)	(3)	(3)
1 Haurgeulis	1 135	3 271	-	4 406
2 Gantar	-	7 308	-	7 308
3 Kroya	-	6 916	-	6 916
4 Gabuswetan	5 950	-	-	5 950
5 Cikedung	3 181	1 694	-	4 875
6 Terisi	3 066	1 133	-	4 199
7 Lelea	4 639	359	-	4 998
8 Bangodua	3 219	-	-	3 219
9 Tukdana	3 731	-	-	3 731
10 Widasari	2 856	-	-	2 856
11 Kertasemaya	2 915	-	-	2 915
12 Sukagumiwang	2 104	466	-	2 570
13 Krangkeng	3 616	1 035	-	4 651
14 Karangampel	1 966	250	-	2 216
15 Kedokanbunder	2 109	-	-	2 109
16 Juntinyuat	3 517	339	-	3 856
17 Sliyeg	4 259	-	-	4 259
18 Jatibarang	2 976	-	-	2 976
19 Balongan	1 941	-	-	1 941
20 Indramayu	1 059	745	-	1 804
21 Sindang	2 118	-	-	2 118
22 Cantigi	1 722	181	-	1 903
23 Pasekan	878	-	-	878
24 Lohbener	2 549	-	-	2 549
25 Arahau	2 459	-	-	2 459
26 Losarang	5 725	-	-	5 725
27 Kandanghaur	5 857	-	-	5 857
28 Bongas	3 930	-	-	3 930
29 Anjatan	6 100	-	-	6 100
30 Sukra	3 445	-	-	3 445
31 Patrol	3 175	-	-	3 175
Kabupaten Indramayu Indramayu Regency	92 197	23 697	-	115 894

Sumber/Source: Dinas Pertanian/Department Agriculture

**5.2 HORTIKULTURA
HORTICULTURE**

Tabel 5.2.1 Luas Panen Tanaman Sayuran Menurut Kecamatan dan Jenis Tanaman, (2019) dan (2020)
Harvested Area of Vegetables by Subdistrict and Kind of Plant ,2019 and 2020

Kecamatan Subdistrict	Bawang Merah/Shallot (ha/ha)		Jamur/Mushrooms (m ² /m ²)	
	2019	2020	2019	2020
(1)	(2)	(3)	(4)	(5)
1. Haurgeulis	-	-	-	4 469
2. Gantar	-	-	-	-
3. Kroya	-	-	-	-
4. Gabuswetan	40	10	-	380
5. Cikedung	-	-	-	100
6. Terisi	-	-	-	2 500
7. Lelea	-	-	-	-
8. Bangodua	3	8	-	-
9. Tukdana	27	-	-	-
10. Widasari	-	4	-	40
11. Kertasemaya	-	-	33 000	33 930
12. Sukagumiwang	-	-	-	790
13. Krangkeng	63	13	-	-
14. Karangampel	9	5	-	-
15. Kedokanbunder	7	9	-	-
16. Juntinyuat	10	31	-	-
17. Sliyeg	-	4	-	316
18. Jatibarang	-	2	-	1 400
19. Balongan	1	2	-	6 400
20. Indramayu	20	-	-	-
21. Sindang	-	-	-	-
22. Cantigi	-	-	-	-
23. Pasekan	-	-	-	-
24. Lohbener	-	-	-	-
25. Araham	-	-	-	-
26. Losarang	25	46	-	-
27. Kandanghaur	-	3	-	-
28. Bongas	12	12	-	530
29. Anjatan	50	80	-	1 550
30. Sukra	-	-	-	311
31. Patrol	-	93	-	-
Kabupaten Indramayu Indramayu Regency	267	321	33 000	52 716

Lanjutan Tabel/Continued Table 5.2.1

Kecamatan Subdistrict	Cabai Besar/ Chili/Big chili (ha/ ha)		Cabai Rawit/ Chili/Cayenne Pepper (ha/ha)	
	2019	2020	2019	2020
(1)	(6)	(7)	(8)	(9)
1. Haurgeulis	5	15	-	-
2. Gantar	91	126	-	-
3. Kroya	70	290	-	-
4. Gabuswetan	39	33	-	-
5. Cikedung	2	4	-	-
6. Terisi	37	14	-	-
7. Lelea	3	1	-	-
8. Bangodua	-	-	-	-
9. Tukdana	-	-	-	-
10. Widasari	3	4	-	-
11. Kertasemaya	-	-	-	-
12. Sukagumiwang	52	30	1	-
13. Krangkeng	-	1	-	1
14. Karangampel	-	4	-	2
15. Kedokanbunder	3	-	-	-
16. Juntinyuat	-	-	-	5
17. Sliyeg	-	-	-	13
18. Jatibarang	-	-	-	8
19. Balongan	-	-	-	-
20. Indramayu	1	-	-	-
21. Sindang	-	-	-	-
22. Cantigi	-	-	-	1
23. Pasekan	-	-	-	-
24. Lohbener	-	-	-	-
25. Arahau	-	-	-	-
26. Losarang	7	5	-	2
27. Kandanghaur	-	2	-	-
28. Bongas	4	4	-	-
29. Anjatan	24	17	22	12
30. Sukra	-	-	-	-
31. Patrol	-	-	-	-
Kabupaten Indramayu Indramayu Regency	341	550	23	44

Lanjutan Tabel/Continued Table 5.2.1

Kecamatan Subdistrict	Kacang Panjang/ Long Beans (ha/ ha)		Ketimun/ Cucumber (ha/ ha)		Semangka/ Water Melon (ha/ ha)	
	2019	2020	2019	2020	2019	2020
(1)	(10)	(11)	(12)	(13)	(14)	(15)
1. Haurgeulis	-	-	-	-	-	-
2. Gantar	-	4	-	4	9	3
3. Kroya	10	14	12	7	-	25
4. Gabuswetan	5	-	8	-	14	-
5. Cikedung	4	13	5	13	5	15
6. Terisi	-	8	-	13	48	-
7. Lelea	3	3	5	4	5	50
8. Bangodua	-	-	-	-	-	-
9. Tukdana	2	15	7	56	48	29
10. Widasari	-	-	-	-	65	25
11. Kertasemaya	3	2	4	5	-	-
12. Sukagumiwang	5	5	5	6	-	-
13. Krangkeng	-	5	-	2	-	7
14. Karangampel	1	6	1	2	10	9
15. Kedokanbunder	30	20	27	14	25	-
16. Juntinyuat	14	18	9	16	110	61
17. Sliyeg	-	11	-	15	-	-
18. Jatibarang	-	20	-	11	-	-
19. Balongan	5	4	3	4	-	-
20. Indramayu	2	-	-	-	-	-
21. Sindang	-	-	-	-	-	13
22. Cantigi	-	2	-	2	-	-
23. Pasekan	-	-	-	-	-	-
24. Lohbener	-	-	-	-	-	-
25. Arahan	-	-	-	-	-	-
26. Losarang	8	8	-	1	-	-
27. Kandanghaur	-	-	-	-	-	5
28. Bongas	7	5	6	3	-	-
29. Anjatan	32	6	24	11	-	-
30. Sukra	-	-	-	-	-	-
31. Patrol	-	-	-	-	-	-
Kabupaten Indramayu Indramayu Regency	131	169	116	189	339	242

Catatan/Note: ...

Sumber/Source: BPS, Statistik Pertanian Hortikultura SPH-SBS/BPS-Statistics Indonesia, Agricultural Statistic for Horticulture SPH-SBS

Tabel
Table 5.2.2

Produksi Tanaman Sayuran Menurut Kecamatan dan Jenis Tanaman (ton), 2019 dan 2020
Production of Vegetables by Subdistrict and Kind of Plant (ton), 2019 dan 2020

Kecamatan Subdistrict	Bawang Merah/Shallot (kw/qui)		Jamur/Mushrooms (kg/kg)	
	2019	2020	2019	2020
(1)	(2)	(3)	(4)	(5)
1. Haurgeulis	-	-	-	12 480
2. Gantar	-	-	-	-
3. Kroya	-	-	-	-
4. Gabuswetan	2 137	730	-	6 070
5. Cikedung	-	-	-	240
6. Terisi	-	-	-	55 653
7. Lelea	-	-	-	-
8. Bangodua	186	502	-	-
9. Tukdana	1 890	-	-	-
10. Widasari	-	390	-	370
11. Kertasemaya	-	-	88 810	59 165
12. Sukagumiwang	-	-	-	1 663
13. Krangkeng	432	422	-	-
14. Karangampel	369	583	-	-
15. Kedokanbunder	840	775	-	-
16. Juntinyuat	693	2 225	-	-
17. Sliyeg	-	345	-	720
18. Jatibarang	-	160	-	1 750
19. Balongan	150	131	-	14 700
20. Indramayu	1 520	-	-	-
21. Sindang	-	-	-	-
22. Cantigi	-	-	-	-
23. Pasekan	-	-	-	-
24. Lohbener	-	-	-	-
25. Arahau	-	-	-	-
26. Losarang	1 774	2 070	-	-
27. Kandanghaur	-	195	-	-
28. Bongas	960	1 100	-	2 820
29. Anjatan	3 695	2 025	-	3 891
30. Sukra	-	-	-	3 710
31. Patrol	-	3 295	-	-
Kabupaten Indramayu Indramayu Regency	14 646	14 947	88 810	163 232

Lanjutan Tabel/Continued Table 5.2.2

Kecamatan Subdistrict	Cabai Besar/ Chili/Big chili (kw/qui)		Cabai Rawit/ Chili/Cayenne Pepper (kw/qui)	
	2019	2020	2019	2020
(1)	(6)	(7)	(8)	(9)
1. Haurgeulis	450	182	-	-
2. Gantar	10 900	4 580	-	-
3. Kroya	5 320	22 730	-	-
4. Gabuswetan	1 419	2 230	-	-
5. Cikedung	100	280	-	-
6. Terisi	3 332	1 052	-	-
7. Lelea	180	70	-	-
8. Bangodua	-	-	-	-
9. Tukdana	-	-	-	-
10. Widasari	80	900	-	-
11. Kertasemaya	-	-	-	-
12. Sukagumiwang	1 080	280	36	-
13. Krangkeng	-	20	-	20
14. Karangampel	-	196	-	80
15. Kedokanbunder	94	-	-	-
16. Juntinyuat	-	-	-	123
17. Sliyeg	-	-	-	1 435
18. Jatibarang	-	-	-	1 025
19. Balongan	-	-	-	-
20. Indramayu	52	-	-	-
21. Sindang	-	-	-	-
22. Cantigi	-	-	-	112
23. Pasekan	-	-	-	-
24. Lohbener	-	-	-	-
25. Arahau	-	-	-	-
26. Losarang	443	699	-	84
27. Kandanghaur	-	28	-	-
28. Bongas	717	1 470	-	-
29. Anjatan	1 070	1 311	1 273	660
30. Sukra	-	-	-	-
31. Patrol	-	-	-	-
Kabupaten Indramayu Indramayu Regency	25 237	36 028	1 309	3 539

Lanjutan Tabel/Continued Table 5.2.2

Kecamatan Subdistrict	Kacang Panjang/Long Beans (ha/ ha)		Ketimun/ Cucumber (ha/ ha)		Semangka/ Water Melon (ha/ ha)	
	2019	2020	2019	2020	(n-1)	(n)
(1)	(10)	(11)	(12)	(13)	(14)	(15)
1. Haurgeulis	-	-	-	-	-	-
2. Gantar	-	424	-	448	400	600
3. Kroya	800	885	780	499	-	1 530
4. Gabuswetan	266	-	206	-	1 980	-
5. Cikedung	140	1 140	250	1 445	1 000	2 250
6. Terisi	-	1 440	-	976	914	-
7. Lelea	180	270	350	560	1 000	7 500
8. Bangodua	-	-	-	-	-	-
9. Tukdana	241	2 130	1 142	9 980	8 160	5 800
10. Widasari	-	-	-	-	4 550	4 750
11. Kertasemaya	420	370	610	770	-	-
12. Sukagumiwang	740	531	780	830	-	-
13. Krangkeng	-	635	-	210	-	1 160
14. Karangampel	35	878	100	228	405	1 285
15. Kedokanbunder	848	552	697	318	625	-
16. Juntinyuat	1 556	2 146	1 019	573	28 120	1 321
17. Sliyeg	-	819	-	1 544	-	-
18. Jatibarang	-	1 833	-	1 240	-	-
19. Balongan	470	188	342	140	-	-
20. Indramayu	82	-	-	-	-	-
21. Sindang	-	-	-	-	-	570
22. Cantigi	-	136	-	174	-	-
23. Pasekan	-	-	-	-	-	-
24. Lohbener	-	-	-	-	-	-
25. Arahau	-	-	-	-	-	-
26. Losarang	611	1 545	-	150	-	-
27. Kandanghaur	-	-	-	-	-	375
28. Bongas	1 120	1 560	1 177	1 680	-	-
29. Anjatan	1 278	275	1 015	460	-	-
30. Sukra	-	-	-	-	-	-
31. Patrol	-	-	-	-	-	-
Kabupaten Indramayu Indramayu Regency	8 787	17 757	8 468	22 225	47 154	27 141

Catatan/Note: ...

Sumber/Source: BPS, Statistik Pertanian Hortikultura SPH-SBS/BPS-Statistics Indonesia, Agricultural Statistic for Horticulture SPH-SBS

Tabel
Table 5.2.3

Luas Panen Tanaman Sayuran dan Buah–Buahan Semusim Menurut Jenis Tanaman (ha), 2017–2020
Harvested Area of Seasonal Vegetables and Fruits by Kind of Plant (ha), 2017–2020

Jenis Tanaman Kind of Plants	2017	2018	2019	2020
(1)	(2)	(3)	(4)	(5)
Bawang Daun/ Scallion	...	-	-	-
Bawang Merah/ Shallots	...	364	267	321
Bawang Putih/ Garlic	...	-	-	-
Bayam/ Spinach	...	-	-	48
Blewah/ Blewah	...	34	36	34
Buncis/ string bean	...	-	-	6
Cabai Besar/ Chili/Big chili	...	394	341	550
Cabai Rawit/ Chili/Cayenne Pepper	...	120	23	44
Jamur/ Mushrooms	...	35,56	33	52,716
Kacang Merah/ Red Beans	...	-	-	-
Kacang Panjang/ Long Beans	...	308	131	169
Kangkung/ Water Spinach	...	67	31	82
Kembang Kol/ Cauliflower	...	9	9	43
Kentang/ Potato	...	-	-	-
Ketimun/ Cucumber	...	285	116	189
Kubis/ Cabbage	...	-	-	-
Labu Siam/ Chayote	...	-	-	11
Lobak/ Radish	...	-	-	6
Melon/ Melon	...	9	-	3
Paprika/ Bell Pepper	...	-	-	-
Petsai/Sawi/ Chinese Cabbage/ mustard green	...	123	56	35
Semangka/ Watermelon	...	535	339	242
Stroberi/ Strawberry	...	-	-	-
Terung/ Eggplant	...	256	88	106
Tomat/ Tomato	...	97	56	44
Wortel/ Carrot	...	-	-	-

Sumber/Source: BPS, Statistik Pertanian Hortikultura SPH-SBS/BPS-Statistics Indonesia, Agricultural Statistic for Horticulture SPH-SBS

Tabel
Table 5.2.4

**Produksi Tanaman Sayuran dan Buah–Buahan Semusim
Menurut Jenis Tanaman (kw), 2017–2020**
*Production of Seasonal Vegetables and Fruits by Kind of Plant
(qui), 2017–2020*

Jenis Tanaman <i>Kind of Plants</i>	2017	2018	2019	2020
(1)	(2)	(3)	(4)	(5)
Bawang Daun/ Scallion	...	-	-	-
Bawang Merah/ Shallots	...	25 531	14 646	14 947
Bawang Putih/ Garlic	...	-	-	-
Bayam/ Spinach	...	-	-	2 025
Blewah/ Blewah	...	3 435	3 483	3 789
Buncis/ string bean	...	-	-	59
Cabai Besar/ Chili/Big chili	...	26 272	25 237	36 028
Cabai Rawit/ Chili/Cayenne Pepper	...	4 460	1 309	3 539
Jamur/ Mushrooms	...	147 700	88 81	16 323,2
Kacang Merah/ Red Beans	...	-	-	-
Kacang Panjang/ Long Beans	...	20 042	8 787	17 757
Kangkung/ Water Spinach	...	5 147	2 008	4 049
Kembang Kol/ Cauliflower	...	445	1 040	3 590
Kentang/ Potato	...	-	-	-
Ketimun/ Cucumber	...	20 889	8 468	22 225
Kubis/ Cabbage	...	-	-	-
Labu Siam/ Chayote	...	-	-	3 159
Lobak/ Radish	...	-	-	119
Melon/ Melon	...	1 129	-	320
Paprika/ Bell Pepper	...	-	-	-
Petsai/Sawi/ Chinese Cabbage/ mustard green	...	9 646	2 330	983
Semangka/ Watermelon	...	90 753	47 154	27 141
Stroberi/ Strawberry	...	-	-	-
Terung/ Eggplant	...	19 598	6 876	12 042
Tomat/ Tomato	...	4 709	3 019	4 329
Wortel/ Carrot	...	-	-	-

Sumber/Source: BPS, Statistik Pertanian Hortikultura SPH-SBS/BPS-Statistics Indonesia, Agricultural Statistic for Horticulture SPH-SBS

Tabel
Table 5.2.5

Luas Panen Tanaman Biofarmaka Menurut Kecamatan dan Jenis Tanaman (m²), 2019 dan 2020
Harvested Area of Medicinal Plants by Subdistrict and Kind of Plant (m²), 2019 and 2020

Kecamatan Subdistrict	Jahe/Ginger		Laos/Lengkuas/Galanga	
	2019	2020	2019	2020
(1)	(2)	(3)	(4)	(5)
1. Haurgeulis	-	-	-	-
2. Gantar	-	-	-	-
3. Kroya	-	-	-	-
4. Gabuswetan	-	-	-	-
5. Cikedung	-	-	-	-
6. Terisi	-	-	-	-
7. Lelea	-	-	-	-
8. Bangodua	-	-	-	-
9. Tukdana	-	-	-	-
10. Widasari	-	-	-	-
11. Kertasemaya	-	-	-	-
12. Sukagumiwang	-	-	-	-
13. Krangkeng	-	-	-	-
14. Karangampel	-	7	-	15
15. Kedokanbunder	4	-	4	-
16. Juntinyuat	-	-	-	-
17. Sliyeg	-	-	-	-
18. Jatibarang	-	-	-	-
19. Balongan	-	-	-	-
20. Indramayu	-	-	-	-
21. Sindang	-	-	-	-
22. Cantigi	-	-	-	-
23. Pasekan	-	-	-	-
24. Lohbener	10 000	-	10 000	-
25. Arahau	-	-	-	-
26. Losarang	-	-	-	-
27. Kandanghaur	-	-	-	-
28. Bongas	-	-	-	-
29. Anjatan	-	-	-	-
30. Sukra	-	-	-	-
31. Patrol	-	-	-	-
Kabupaten Indramayu Indramayu Regency	10 004	7	10 004	15

Lanjutan Tabel/Continued Table 5.2.5

Kecamatan Subdistrict	Kencur/East Indian Galangal		Kunyit/Turmeric	
	2019	2020	2019	2020
(1)	(6)	(7)	(8)	(9)
1. Haurgeulis	-	-	-	-
2. Gantar	-	-	-	-
3. Kroya	-	-	-	-
4. Gabuswetan	-	-	-	-
5. Cikedung	-	-	-	-
6. Terisi	-	-	-	-
7. Lelea	-	-	-	-
8. Bangodua	-	-	-	-
9. Tukdana	-	-	-	300
10. Widasari	-	-	-	-
11. Kertasemaya	-	-	-	-
12. Sukagumiwang	-	-	-	-
13. Krangkeng	-	-	-	-
14. Karangampel	-	-	-	40
15. Kedokanbunder	-	-	2	-
16. Juntinyuat	-	-	-	-
17. Sliyeg	-	-	-	-
18. Jatibarang	-	-	-	-
19. Balongan	-	-	-	-
20. Indramayu	-	-	-	-
21. Sindang	-	-	-	-
22. Cantigi	-	-	-	-
23. Pasekan	-	-	-	-
24. Lohbener	-	-	20 000	-
25. Arahana	-	-	-	-
26. Losarang	-	-	-	-
27. Kandanghaur	-	-	-	-
28. Bongas	-	-	-	-
29. Anjatan	-	-	-	-
30. Sukra	-	-	-	-
31. Patrol	-	-	-	-
Kabupaten Indramayu Indramayu Regency	-	-	20 002	340

Catatan/Note: ...

Sumber/Source: BPS, Statistik Pertanian Hortikultura SPH-TBF/BPS-Statistics Indonesia, Agricultural Statistic for Horticulture SPH-TBF

Tabel
Table 5.2.6

Produksi Tanaman Biofarmaka Menurut Kecamatan dan Jenis Tanaman (kg), 2019 and 2020
Production of Medicinal Plants by Subdistrict and Kind of Plant (kg) 2019 and 2020

Kecamatan Subdistrict	Jahe/Ginger		Laos/Lengkuas/Galanga	
	2019	2020	2019	2020
(1)	(2)	(3)	(4)	(5)
1. Haurgeulis	-	-	-	-
2. Gantar	-	-	-	-
3. Kroya	-	-	-	-
4. Gabuswetan	-	-	-	-
5. Cikedung	-	-	-	-
6. Terisi	-	-	-	-
7. Lelea	-	-	-	-
8. Bangodua	-	-	-	-
9. Tukdana	-	-	-	-
10. Widasari	-	-	-	-
11. Kertasemaya	-	-	-	-
12. Sukagumiwang	-	-	-	-
13. Krangkeng	-	-	-	-
14. Karangampel	-	21	-	55
15. Kedokanbunder	6	-	7	-
16. Juntinyuat	-	-	-	-
17. Sliyeg	-	-	-	-
18. Jatibarang	-	-	-	-
19. Balongan	-	-	-	-
20. Indramayu	-	-	-	-
21. Sindang	-	-	-	-
22. Cantigi	-	-	-	-
23. Pasekan	-	-	-	-
24. Lohbener	60 000	-	70 000	-
25. Arahan	-	-	-	-
26. Losarang	-	-	-	-
27. Kandanghaur	-	-	-	-
28. Bongas	-	-	-	-
29. Anjatan	-	-	-	-
30. Sukra	-	-	-	-
31. Patrol	-	-	-	-
Kabupaten Indramayu Indramayu Regency	60 006	21	70 007	55

Lanjutan Tabel/Continued Table 5.2.6

Kecamatan Subdistrict	Kencur/East Indian Galangal		Kunyit/Turmeric	
	2019	2020	2019	2020
(1)	(6)	(7)	(8)	(9)
1. Haurgeulis	-	-	-	-
2. Gantar	-	-	-	-
3. Kroya	-	-	-	-
4. Gabuswetan	-	-	-	-
5. Cikedung	-	-	-	-
6. Terisi	-	-	-	-
7. Lelea	-	-	-	-
8. Bangodua	-	-	-	-
9. Tukdana	-	-	-	1 239
10. Widasari	-	-	-	-
11. Kertasemaya	-	-	-	-
12. Sukagumiwang	-	-	-	-
13. Krangkeng	-	-	-	-
14. Karangampel	-	-	-	130
15. Kedokanbunder	-	-	4	-
16. Juntinyuat	-	-	-	-
17. Sliyeg	-	-	-	-
18. Jatibarang	-	-	-	-
19. Balongan	-	-	-	-
20. Indramayu	-	-	-	-
21. Sindang	-	-	-	-
22. Cantigi	-	-	-	-
23. Pasekan	-	-	-	-
24. Lohbener	-	-	80 000	-
25. Arahán	-	-	-	-
26. Losarang	-	-	-	-
27. Kandanghaur	-	-	-	-
28. Bongas	-	-	-	-
29. Anjatan	-	-	-	-
30. Sukra	-	-	-	-
31. Patrol	-	-	-	-
Kabupaten Indramayu Indramayu Regency	-	-	80 004	1 369

Catatan/Note: ...

Sumber/Source: BPS, Statistik Pertanian Hortikultura SPH-TBF/BPS-Statistics Indonesia, Agricultural Statistic for Horticulture SPH-TBF

Tabel 5.2.7 **Luas Panen Tanaman Biofarmaka Menurut Jenis Tanaman (m²), 2017- 2020**
Table 5.2.7 **Harvested Area of Medicinal Plants by Kind of Plant (m²), 2017- 2020**

Jenis Tanaman Kind of Plants	2017	2018	2019	2020
(1)	(2)	(3)	(4)	(5)
Dlingo/Dringo	-	-	-	-
Jahe	6 616	6 654	10 004	7
Kapulaga	-	-	-	-
Keji Beling	-	-	-	3
Kencur	1 045	-	-	-
Kunyit	12 926	14 111	20 002	340
Laos/Lengkuas	6 494	7 996	10 004	15
Lempuyang	5	277	-	-
Lidah Buaya	7	-	-	3
Mahkota Dewa (pohon/tree)	-	-	-	-
Mengkudu/Pace (pohon/tree)	522	-	-	160
Sambiloto	-	-	-	-
Temuireng	14	54	-	5
Temukunci	-	-	-	-
Temulawak	12	109	-	10

Catatan/Note: ...

Sumber/Source: BPS, Statistik Pertanian Hortikultura SPH-TBF/BPS-Statistics Indonesia, Agricultural Statistic for Horticulture SPH-TBF

Tabel 5.2.8 **Produksi Tanaman Biofarmaka Menurut Jenis Tanaman (kg), 2017–2020**
Production of Medicinal Plants by Kind of Plant (kg), 2017–2020

Jenis Tanaman Kind of Plants	2017	2018	2019	2020
(1)	(2)	(3)	(4)	(5)
Dlingo/Dringo	–	-	-	-
Jahe	23 958	27 422	60 006	21
Kapulaga	–	-	-	-
Keji Beling	–	-	-	8
Kencur	2 470	-	-	-
Kunyit	35 308	41 292	80 004	1 369
Laos/Lengkuas	29 130	39 664	70 007	55
Lempuyang	7	584	-	-
Lidah Buaya	15	-	-	30
Mahkota Dewa	–	-	-	-
Mengkudu/Pace	4 144	-	-	323
Sambiloto	–	-	-	-
Temuireng	28	75	-	7
Temukunci	–	-	-	-
Temulawak	23	155	-	11

Catatan/Note: ...

Sumber/Source: BPS, Statistik Pertanian Hortikultura SPH-TBF/BPS-Statistics Indonesia, Agricultural Statistic for Horticulture SPH-TBF

Tabel 5.2.12 **Produksi Tanaman Hias Menurut Jenis Tanaman (tangkai), 2017–2020**
Table 5.2.12 **Production of Ornamental Plants by Kind of Plant (stalks), 2017–2020**

Jenis Tanaman <i>Kind of Plants</i>	2017	2018	2019	2020
(1)	(2)	(3)	(4)	(5)
Adenium (Kamboja Jepang)/ Adenium obesum	72	–	–	–
Aglaonema/ Chinese evergreens	–	–	–	–
Anggrek/ Orchid	–	–	–	–
Anthurium Bunga/ Flamingo Lily Flower	–	–	–	–
Anthurium Daun/ Laceleaf	–	–	–	–
Anyelir/ Carnation	–	–	–	–
Caladium/ Heart of Jesus	–	–	–	–
Cordyline/ Cordyline	–	–	–	–
Diffenbachia/ Dumb canes	–	–	–	–
Dracaena/ Dracaena	–	–	–	–
Euphorbia/ Spurges	249	–	–	–
Gladiol/ Gladiol	–	–	–	–
Herbras/ Gerbera	–	–	–	–
Krisan/ Chrysantemum	–	–	–	–
Mawar/ Rose	–	–	–	–
Melati/ Jasmine	–	–	–	–
Monstera/ Swiss cheese plant	–	–	–	–
Pakis/ Fern	–	–	–	–
Palem/ Palm	–	–	–	–
Pedang-pedangan/ Sansevieria	–	–	–	–
Pisang–pisangan/ Heliconia	–	–	–	–
Philodendron/ Philodendron	–	–	–	–
Sedap Malam/ Tuberose	–	–	–	–
Soka/ Ixora	40	–	–	–

Catatan/Note: ...

Sumber/Source: BPS, Statistik Pertanian Hortikultura SPH-TH/BPS-Statistics Indonesia, Agricultural Statistik for Horticulture SPH-TH

Tabel
Table 5.2.13

Produksi Buah-buahan Menurut Kecamatan dan Jenis Tanaman (kwintal), 2019 and 2020
Production of Fruits by Subdistrict and Kind of Plant (quintal), 2019 and 2020

Kecamatan Subdistrict (1)	Mangga/Mango		Durian/Durian	
	2019 (2)	2020 (3)	2019 (4)	2020 (5)
1. Haurgeulis	86 944	145 338	-	-
2. Gantar	44 454	12 000	-	-
3. Kroya	56 065	83 845	-	-
4. Gabuswetan	16 020	25 345	-	-
5. Cikedung	96 071	182 860	-	-
6. Terisi	10 715	38 926	-	-
7. Lelea	28 873	25 150	-	-
8. Bangodua	19 210	23 935	-	-
9. Tukdana	9 095	36 552	-	-
10. Widasari	1 157	2 697	-	-
11. Kertasemaya	3 278	2 551	-	-
12. Sukagumiwang	10 713	1 137	-	-
13. Krangkeng	1 872	4 720	-	-
14. Karangampel	20 340	13 743	-	-
15. Kedokanbunder	7 760	9 405	-	-
16. Juntinyuat	45 406	97 032	-	-
17. Sliyeg	27 547	66 943	-	-
18. Jatibarang	52 813	133 705	-	-
19. Balongan	908	2 226	-	-
20. Indramayu	40 442	1 083	-	-
21. Sindang	14 020	8 497	-	-
22. Cantigi	9 074	4 235	-	-
23. Pasekan	5 668	4 710	-	-
24. Lohbener	32 352	38 145	-	-
25. Arahau	11 435	14 458	-	-
26. Losarang	2 661	14 623	-	-
27. Kandanghaur	8 016	-	-	-
28. Bongas	15 518	195	-	-
29. Anjatan	53 447	-	-	-
30. Sukra	20 070	22 433	-	-
31. Patrol	1 481	2 816	-	-
Kabupaten Indramayu <i>Indramayu Regency</i>	753 425	1 019 304	-	-

Lanjutan Tabel/Continued Table 5.2.13

Kecamatan Subdistrict	Jeruk/Orange		Pisang/Banana	
	2019	2020	2019	2020
(1)	(6)	(7)	(8)	(9)
1. Haurgeulis	-	-	8 783	4 450
2. Gantar	-	-	53	43
3. Kroya	-	-	8 586	3 977
4. Gabuswetan	75	31	1 814	5 100
5. Cikedung	-	-	1 207	894
6. Terisi	-	-	971	325
7. Lelea	-	-	2 809	2 188
8. Bangodua	-	-	92	37
9. Tukdana	-	-	201	301
10. Widasari	-	-	128	333
11. Kertasemaya	-	-	588	573
12. Sukagumiwang	-	-	498	297
13. Krangkeng	-	-	13 712	23 638
14. Karangampel	-	-	3 901	2 813
15. Kedokanbunder	31	-	2 920	960
16. Juntinyuat	1 262	3 817	22 019	31 865
17. Sliyeg	-	-	108	126
18. Jatibarang	-	2	213	150
19. Balongan	-	-	309	385
20. Indramayu	-	-	6 426	4 400
21. Sindang	-	-	49	25
22. Cantigi	-	-	797	960
23. Pasekan	-	-	58	1
24. Lohbener	-	-	1 243	2 442
25. Arahana	-	-	2 254	5 062
26. Losarang	-	-	10	66
27. Kandanghaur	-	-	36	121
28. Bongas	2	-	21 140	15 259
29. Anjatan	1 075	110	776	493
30. Sukra	-	-	160	191
31. Patrol	-	-	-	-
Kabupaten Indramayu Indramayu Regency	2 445	3 960	101 861	107 474

Lanjutan Tabel/*Continued Table* 5.2.13

Kecamatan <i>Subdistrict</i>	Pepaya/ <i>Papaya</i>		Salak/ <i>Salacca</i>	
	2019	2020	2019	2020
(1)	(10)	(11)	(12)	(13)
1. Haurgeulis	-	-	-	-
2. Gantar	-	-	-	-
3. Kroya	1 171	3 495	-	-
4. Gabuswetan	656	1 064	-	-
5. Cikedung	228	228	-	-
6. Terisi	3 706	180	-	-
7. Lelea	408	88	-	-
8. Bangodua	-	-	-	-
9. Tukdana	9	11	-	-
10. Widasari	64	532	-	-
11. Kertasemaya	75	15	-	-
12. Sukagumiwang	375	86	-	-
13. Krangkeng	219	79	-	-
14. Karangampel	17	34	-	-
15. Kedokanbunder	466	93	-	-
16. Juntinyuat	265	805	-	-
17. Sliyeg	60	14	-	-
18. Jatibarang	10	9	-	-
19. Balongan	-	-	-	-
20. Indramayu	1 880	1 601	-	-
21. Sindang	-	-	-	-
22. Cantigi	10	3	-	-
23. Pasekan	-	-	-	-
24. Lohbener	-	-	-	-
25. Araham	-	-	-	-
26. Losarang	194	102	-	-
27. Kandanghaur	4	-	-	-
28. Bongas	171	42	-	-
29. Anjatan	197	185	-	-
30. Sukra	-	-	-	-
31. Patrol	4	6	-	-
Kabupaten Indramayu <i>Indramayu Regency</i>	10 189	8 672	-	-

Catatan/*Note*: ...

Sumber/*Source*: BPS, Statistik Pertanian Hortikultura SPH-BST/*BPS-Statistics Indonesia, Agricultural Statistic for Horticulture SPH-BST*

Tabel
Table 5.2.14

Produksi Buah–Buahan dan Sayuran Tahunan Menurut Jenis Tanaman (ton), 2017–2020
Production of Annual Fruits and Vegetables by Kind of Plant (ton), 2017–2020

Jenis Tanaman Kind of Plants	2017	2018	2019	2020
(1)	(2)	(3)	(4)	(5)
Alpukat/ Avocado	18	42	-	36
Anggur/ Grape	0	-	-	-
Apel/ Apple	0	-	-	-
Belimbing/ Star Fruit	3 608	4 388	1 544	1 320
Duku/Langsat/Kokosan/ Duku	0	-	-	-
Durian/ Durian	0	-	-	-
Jambu Air/ Water Apple	9 088	8 423	7 997	5 358
Jambu Biji/ Guava	11 303	11 271	11 542	13 008
Jengkol/ Jengkol	122	47	-	-
Jeruk Besar/ Pomelo	1	13	4	3 440
Jeruk Siam/Kepro/ Orange/ Tangerine	1 703	2 337	2 445	3 960
Mangga/ Mango	774 736	941 147	753 425	1 019 304
Manggis/ Mangosteen	0	-	-	-
Markisa/Konyal/ Passion fruit	23	40	-	13
Melinjo/ Gnetum/Melinjo	443	6 001	3 867	6 294
Nangka/Cempedak/ Jackfruit	16 607	22 389	23 396	24 192
Nenas/ Pineapple	0	-	-	-
Pepaya/ Papaya	11 328	11 325	10 189	8 672
Petai/ Twisted Cluster Bean	4 988	7 594	5 399	2 923
Pisang/ Banana	67 048	98 641	101 861	107 474
Rambutan/ Rambutan	491	260	76	80
Salak/ Snakefruit	0	-	-	-
Sawo/ Sapodilla/Sawo	506	4 198	1 927	1 896
Sirsak/ Soursop	2 634	2 439	746	1 237
Sukun/ Breadfruit	1 713	11 056	9 599	7 778

Catatan/Note: ...

Sumber/Source: BPS, Statistik Pertanian Hortikultura SPH-BST/BPS-Statistics Indonesia, Agricultural Statistic for Horticulture SPH-BST

5.3 PERKEBUNAN

ESTATE CROPS

Tabel 5.3.1 Luas Areal Tanaman Perkebunan Menurut Kecamatan dan Jenis Tanaman (ha), 2019 dan 2020
Planted Area of Estate Crops by Subdistrict and Type of Crops (ha), 2019 dan 2020

Kecamatan Subdistrict	Kelapa Sawit/Oil Palm		Kelapa/Coconut	
	2019	2020	2019	2020
(1)	(2)	(3)	(4)	(5)
1. Haurgeulis	-	-	95	95
2. Gantar	-	-	60	60
3. Kroya	-	-	95	95
4. Gabuswetan	-	-	80	80
5. Cikedung	-	-	60	60
6. Terisi	-	-	68	68
7. Lelea	-	-	94	94
8. Bangodua	-	-	20	20
9. Tukdana	-	-	60	60
10. Widasari	-	-	70	70
11. Kertasemaya	-	-	100	100
12. Sukagumiwang	-	-	110	110
13. Krangkeng	-	-	180	180
14. Karangampel	-	-	200	200
15. Kedokanbunder	-	-	200	200
16. Juntinyuat	-	-	95	95
17. Sliyeg	-	-	350	350
18. Jatibarang	-	-	100	100
19. Balongan	-	-	70	70
20. Indramayu	-	-	80	80
21. Sindang	-	-	280	280
22. Cantigi	-	-	230	230
23. Pasekan	-	-	158	158
24. Lohbener	-	-	60	60
25. Araham	-	-	200	200
26. Losarang	-	-	100	100
27. Kandanghaur	-	-	180	180
28. Bongas	-	-	180	180
29. Anjatan	-	-	200	190
30. Sukra	-	-	18	18
31. Patrol	-	-	13	13
Kabupaten Indramayu Indramayu Regency	-	-	3 806.00	3.796

Lanjutan Tabel/Continued Table 5.3.1

Kecamatan Subdistrict	Karet/Rubber		Kopi/Coffee	
	2019	2020	2019	2020
(1)	(6)	(7)	(8)	(9)
1. Haurgeulis	-	-	-	-
2. Gantar	-	-	-	-
3. Kroya	-	-	-	-
4. Gabuswetan	-	-	-	-
5. Cikedung	-	-	-	-
6. Terisi	-	-	-	-
7. Lelea	-	-	-	-
8. Bangodua	-	-	-	-
9. Tukdana	-	-	-	-
10. Widasari	-	-	-	-
11. Kertasemaya	-	-	-	-
12. Sukagumiwang	-	-	-	-
13. Krangkeng	-	-	-	-
14. Karangampel	-	-	-	-
15. Kedokanbunder	-	-	-	-
16. Juntinyuat	-	-	-	-
17. Sliyeg	-	-	-	-
18. Jatibarang	-	-	-	-
19. Balongan	-	-	-	-
20. Indramayu	-	-	-	-
21. Sindang	-	-	-	-
22. Cantigi	-	-	-	-
23. Pasekan	-	-	-	-
24. Lohbener	-	-	-	-
25. Arahau	-	-	-	-
26. Losarang	-	-	-	-
27. Kandanghaur	-	-	-	-
28. Bongas	-	-	-	-
29. Anjatan	-	-	-	-
30. Sukra	-	-	-	-
31. Patrol	-	-	-	-
Kabupaten Indramayu <i>Indramayu Regency</i>	-	-	-	-

Lanjutan Tabel/*Continued Table* 5.3.1

Kecamatan Subdistrict	Kakao/Cocoa		Tebu/Sugar cane	
	2019	2020	2019	2020
(1)	(10)	(11)	(12)	(13)
1. Haurgeulis	-	-	-	-
2. Gantar	-	-	37	45
3. Kroya	-	-	13	22
4. Gabuswetan	-	-	-	-
5. Cikedung	-	-	255	512,27
6. Terisi	-	-	235	76
7. Lelea	-	-	13	55
8. Bangodua	-	-	-	-
9. Tukdana	-	-	-	265
10. Widasari	-	-	-	-
11. Kertasemaya	-	-	-	-
12. Sukagumiwang	-	-	-	-
13. Krangkeng	-	-	-	-
14. Karangampel	-	-	-	-
15. Kedokanbunder	-	-	-	-
16. Juntinyuat	-	-	-	-
17. Sliyeg	-	-	-	-
18. Jatibarang	-	-	-	-
19. Balongan	-	-	-	-
20. Indramayu	-	-	-	-
21. Sindang	-	-	-	-
22. Cantigi	-	-	-	-
23. Pasekan	-	-	-	-
24. Lohbener	-	-	-	-
25. Arahana	-	-	-	-
26. Losarang	-	-	-	-
27. Kandanghaur	-	-	-	-
28. Bongas	-	-	-	-
29. Anjatan	-	-	-	-
30. Sukra	-	-	-	-
31. Patrol	-	-	-	-
Kabupaten Indramayu Indramayu Regency	-	-	221,4	976,16

Lanjutan Tabel/Continued Table 5.3.1

Kecamatan Subdistrict	Teh/Tea		Tembakau/Tobacco	
	2019	2020	2019	2020
(1)	(14)	(15)	(16)	(17)
1. Haurgeulis	-	-	-	-
2. Gantar	-	-	-	-
3. Kroya	-	-	-	-
4. Gabuswetan	-	-	-	-
5. Cikedung	-	-	-	-
6. Terisi	-	-	-	-
7. Lelea	-	-	-	-
8. Bangodua	-	-	-	-
9. Tukdana	-	-	-	-
10. Widasari	-	-	-	-
11. Kertasemaya	-	-	-	-
12. Sukagumiwang	-	-	-	-
13. Krangkeng	-	-	-	-
14. Karangampel	-	-	-	-
15. Kedokanbunder	-	-	-	-
16. Juntinyuat	-	-	-	-
17. Sliyeg	-	-	-	-
18. Jatibarang	-	-	-	-
19. Balongan	-	-	-	-
20. Indramayu	-	-	-	-
21. Sindang	-	-	-	-
22. Cantigi	-	-	-	-
23. Pasekan	-	-	-	-
24. Lohbener	-	-	-	-
25. Araham	-	-	-	-
26. Losarang	-	-	-	-
27. Kandanghaur	-	-	-	-
28. Bongas	-	-	-	-
29. Anjatan	-	-	-	-
30. Sukra	-	-	-	-
31. Patrol	-	-	-	-
Kabupaten Indramayu Indramayu Regency	-	-	-	-

Catatan/Note: ...

Sumber/Source: Dinas Pertanian Kabupaten Indramayu

Tabel
Table 5.3.2

Produksi Perkebunan Menurut Kecamatan dan Jenis Tanaman (ton), 2019 dan 2020
Production of Estate by Subdistrict and Type of Crops (ton), 2019 and 2020

Kecamatan Subdistrict	Kelapa Sawit/Oil Palm		Kelapa/Coconut	
	2019	2020	2019	2020
(1)	(2)	(3)	(4)	(5)
1. Haurgeulis	-	-	71,43	71,40
2. Gantar	-	-	45,11	45,11
3. Kroya	-	-	71,43	71,40
4. Gabuswetan	-	-	54,79	54,80
5. Cikedung	-	-	45,11	45,11
6. Terisi	-	-	46,58	46,38
7. Lelea	-	-	62,67	62,70
8. Bangodua	-	-	13,60	13,60
9. Tukdana	-	-	40	40,00
10. Widasari	-	-	47,62	47,62
11. Kertasemaya	-	-	66,67	66,70
12. Sukagumiwang	-	-	74,83	74,83
13. Krangkeng	-	-	120	120,00
14. Karangampel	-	-	133	150,00
15. Kedokanbunder	-	-	133,33	133,33
16. Juntinyuat	-	-	71,43	71,43
17. Sliyeg	-	-	200	200,00
18. Jatibarang	-	-	75,19	75,19
19. Balongan	-	-	12,75	12,80
20. Indramayu	-	-	60,15	60,20
21. Sindang	-	-	100	100,00
22. Cantigi	-	-	172,93	172,90
23. Pasekan	-	-	108,22	108,22
24. Lohbener	-	-	40	40,00
25. Arah	-	-	136,99	136,99
26. Losarang	-	-	75,19	75,19
27. Kandanghaur	-	-	135	135,00
28. Bongas	-	-	135,34	135,30
29. Anjatan	-	-	129,03	122,58
30. Sukra	-	-	12,24	12,20
31. Patrol	-	-	8,13	8,13
Kabupaten Indramayu Indramayu Regency	-	-	2 498,76	2.509,11

Lanjutan Tabel/Continued Table 5.3.2

Kecamatan Subdistrict	Karet/Rubber		Kopi/Coffee	
	2019	2020	2019	2020
(1)	(6)	(7)	(8)	(9)
1. Haurgeulis	-	-	-	-
2. Gantar	-	-	-	-
3. Kroya	-	-	-	-
4. Gabuswetan	-	-	-	-
5. Cikedung	-	-	-	-
6. Terisi	-	-	-	-
7. Lelea	-	-	-	-
8. Bangodua	-	-	-	-
9. Tukdana	-	-	-	-
10. Widasari	-	-	-	-
11. Kertasemaya	-	-	-	-
12. Sukagumiwang	-	-	-	-
13. Krangkeng	-	-	-	-
14. Karangampel	-	-	-	-
15. Kedokanbunder	-	-	-	-
16. Juntinyuat	-	-	-	-
17. Sliyeg	-	-	-	-
18. Jatibarang	-	-	-	-
19. Balongan	-	-	-	-
20. Indramayu	-	-	-	-
21. Sindang	-	-	-	-
22. Cantigi	-	-	-	-
23. Pasekan	-	-	-	-
24. Lohbener	-	-	-	-
25. Arahau	-	-	-	-
26. Losarang	-	-	-	-
27. Kandanghaur	-	-	-	-
28. Bongas	-	-	-	-
29. Anjatan	-	-	-	-
30. Sukra	-	-	-	-
31. Patrol	-	-	-	-
Kabupaten Indramayu <i>Indramayu Regency</i>	-	-	-	-

Lanjutan Tabel/Continued Table 5.3.2

Kecamatan Subdistrict	Kakao/Cocoa		Tebu/Sugar cane	
	2019	2020	2019	2020
	(1)	(10)	(11)	(12)
1. Haurgeulis	-	-	-	-
2. Gantar	-	-	114,7	2 550
3. Kroya	-	-	40,3	1 320
4. Gabuswetan	-	-	-	-
5. Cikedung	-	-	790	30 752,83
6. Terisi	-	-	101,5	4 430
7. Lelea	-	-	40,3	3 300
8. Bangodua	-	-	-	-
9. Tukdana	-	-	-	15 953
10. Widasari	-	-	-	-
11. Kertasemaya	-	-	-	-
12. Sukagumiwang	-	-	-	-
13. Krangkeng	-	-	-	-
14. Karangampel	-	-	-	-
15. Kedokanbunder	-	-	-	-
16. Juntinyuat	-	-	-	-
17. Sliyeg	-	-	-	-
18. Jatibarang	-	-	-	-
19. Balongan	-	-	-	-
20. Indramayu	-	-	-	-
21. Sindang	-	-	-	-
22. Cantigi	-	-	-	-
23. Pasekan	-	-	-	-
24. Lohbener	-	-	-	-
25. Arahau	-	-	-	-
26. Losarang	-	-	-	-
27. Kandanghaur	-	-	-	-
28. Bongas	-	-	-	-
29. Anjatan	-	-	-	-
30. Sukra	-	-	-	-
31. Patrol	-	-	-	-
Kabupaten Indramayu Indramayu Regency	-	-	1 086,8	58 305,83

Lanjutan Tabel/Continued Table 5.3.2

Kecamatan Subdistrict	Teh/Tea		Tembakau/Tobacco	
	2019	2020	2019	2020
(1)	(14)	(15)	(16)	(17)
1. Haurgeulis	-	-	-	-
2. Gantar	-	-	-	-
3. Kroya	-	-	-	-
4. Gabuswetan	-	-	-	-
5. Cikedung	-	-	-	-
6. Terisi	-	-	-	-
7. Lelea	-	-	-	-
8. Bangodua	-	-	-	-
9. Tukdana	-	-	-	-
10. Widasari	-	-	-	-
11. Kertasemaya	-	-	-	-
12. Sukagumiwang	-	-	-	-
13. Krangkeng	-	-	-	-
14. Karangampel	-	-	-	-
15. Kedokanbunder	-	-	-	-
16. Juntinyuat	-	-	-	-
17. Sliyeg	-	-	-	-
18. Jatibarang	-	-	-	-
19. Balongan	-	-	-	-
20. Indramayu	-	-	-	-
21. Sindang	-	-	-	-
22. Cantigi	-	-	-	-
23. Pasekan	-	-	-	-
24. Lohbener	-	-	-	-
25. Arahau	-	-	-	-
26. Losarang	-	-	-	-
27. Kandanghaur	-	-	-	-
28. Bongas	-	-	-	-
29. Anjatan	-	-	-	-
30. Sukra	-	-	-	-
31. Patrol	-	-	-	-
Kabupaten Indramayu Indramayu Regency	-	-	-	-

Catatan/Note: ...

Sumber/Source: Dinas Pertanian Kabupaten Indramayu

5.4 PERIKANAN/FISHERY

Tabel 5.5.1 **Produksi Garam Rakyat Kabupaten Indramayu 2020**
Table *Production of Salt in Indramayu Regency 2020*

Kecamatan	Desa	Luas Lahan (Ha)	Target (Ton)
(1)	(2)	(3)	(4)
Losarang	Santing	69,72	4.182,96
	Muntur	62,52	3.751,20
	Losarang	265,00	15.900,24
	Krimun	69,17	4.150,08
	Cemara Kulon	106,52	6.391,20
	Jangga	-	-
	Jumbleng	-	-
	Pangkalan	-	-
JUMLAH KEC. LOSARANG		572,93	34.375,68
Krangkeng	Tanjakan	24,74	1.484,16
	Krangkeng	101,85	6.110,88
	Kalianyar	66,67	4.000,08
	Luwunggesik	79,72	4.783,20
	Srengseng	2,04	122,40
JUMLAH KEC. KRANGKENG		275,01	16.500,72
Kandanghaur	Eretan Kulon	14,92	895,20
	Kertawinangun	15,60	936,00
	Pareangirang	108,00	6.480,00
	Eretan Wetan	33,12	1.987,20
	Illir	6,00	360,00
	Garam rebus	-	100,00
JUMLAH KEC. KANDANGHAUR		177,64	10.758,40
Cantigi	Cemara	-	-
	Cangkring	-	-
	Lamarantarung	-	-
	Panyingkiran Kidul	-	-
	Panyingkiran Lor	-	-
JUMLAH KEC. CANTIGI		-	-
Indramayu	Karangsong	-	-
	Tambak	-	-
JUMLAH KEC. INDRAMAYU		-	-
TOTAL		1.025,58	61.634,80

Sumber: Dinas Pertenakan dan Kesehatan Hewan Kabupaten Indramayu

Tabel 5.5.1 Lanjutan...
Table

Kecamatan	Desa	PRODUKSI (TON)			
		JAN	FEB	MAR	APR
(1)	(2)	(5)	(6)	(7)	(8)
Losarang	Santing	-	-	-	-
	Muntur	-	-	-	-
	Losarang	-	-	-	-
	Krimun	-	-	-	-
	Cemara Kulon	-	-	-	-
	Jangga	-	-	-	-
	Jumbleng	-	-	-	-
	Pangkalan	-	-	-	-
JUMLAH KEC. LOSARANG		-	-	-	-
Krangkeng	Tanjakan	-	-	-	-
	Krangkeng	-	-	-	-
	Kalianyar	-	-	-	-
	Luwunggesik	-	-	-	-
	Srengseng	-	-	-	-
JUMLAH KEC. KRANGKENG		-	-	-	-
Kandanghaur	Eretan Kulon	-	-	-	-
	Kertawinangun	-	-	-	-
	Pareangirang	-	-	-	-
	Eretan Wetan	-	-	-	-
	Illir	-	-	-	-
	Garam rebus	-	-	-	-
JUMLAH KEC. KANDANGHAUR		-	-	-	-
Cantigi	Cemara	-	-	-	-
	Cangkring	-	-	-	-
	Lamarantarung	-	-	-	-
	Panyingkiran Kidul	-	-	-	-
	Panyingkiran Lor	-	-	-	-
JUMLAH KEC. CANTIGI		-	-	-	-
Indramayu	Karangsong	-	-	-	-
	Tambak	-	-	-	-
JUMLAH KEC. INDRAMAYU		-	-	-	-
TOTAL		-	-	-	-

Tabel 5.5.1 Lanjutan...

Kecamatan	Desa	PRODUKSI (TON)			
		MEI	JUN	JUL	AGUST
(1)	(2)	(9)	(10)	(11)	(12)
Losarang	Santing	-	-	-	36,60
	Muntur	-	-	-	32,82
	Losarang	-	-	-	139,13
	Krimun	-	-	-	36,31
	Cemara Kulon	-	-	-	55,92
	Jangga	-	-	-	-
	Jumbleng	-	-	-	-
	Pangkalan	-	-	-	-
JUMLAH KEC. LOSARANG		-	-	-	300,79
Krangkeng	Tanjakan	-	-	-	12,99
	Krangkeng	-	-	-	53,47
	Kalianyar	-	-	-	35,00
	Luwunggesik	-	-	-	41,85
	Srengseng	-	-	-	1,07
JUMLAH KEC. KRANGKENG		-	-	-	144,38
Kandanghaur	Eretan Kulon	-	-	-	7,83
	Kertawinangun	-	-	-	8,19
	Pareangirang	-	-	-	56,70
	Eretan Wetan	-	-	-	17,39
	Illir	-	-	-	3,15
	Garam rebus	-	-	-	18,00
JUMLAH KEC. KANDANGHAUR		-	-	-	111,26
Cantigi	Cemara	-	-	-	-
	Gangkring	-	-	-	-
	Lamarantarung	-	-	-	-
	Panyingkiran Kidul	-	-	-	-
	Panyingkiran Lor	-	-	-	-
JUMLAH KEC. CANTIGI		-	-	-	-
Indramayu	Karangsong	-	-	-	-
	Tambak	-	-	-	-
JUMLAH KEC. INDRAMAYU		-	-	-	-
TOTAL		-	-	-	556,43

Tabel 5.5.1 Lanjutan...
Table

Kecamatan	Desa	PRODUKSI (TON)				JUMLAH
		SEP	OKTO	NOV	DES	
(1)	(2)	(5)	(6)	(7)	(8)	
Losarang	Santing	644,87	1.185,17	697,16	-	2.563,81
	Muntur	578,31	1.062,84	578,31	-	2.252,28
	Losarang	2.451,29	4.505,07	2.451,29	-	9.546,77
	Krimun	639,80	1.175,86	657,10	-	2.509,07
	Cemara Kulon	985,31	1.810,84	1.065,20	-	3.917,27
	Jangga	-	-	-	-	-
	Jumbleng	-	-	-	-	-
	Pangkalan	-	-	-	-	-
JUMLAH KEC. LOSARANG		5.299,58	9.739,78	5.449,05	-	20.789,20
Krangkeng	Tanjakan	228,81	420,51	222,62	-	884,93
	Krangkeng	942,09	1.731,42	916,63	-	3.643,61
	Kalianyar	616,68	1.133,36	600,01	-	2.385,05
	Luwunggesik	737,41	1.355,24	717,48	-	2.851,98
	Srengseng	18,87	34,68	21,42	-	76,04
JUMLAH KEC. KRANGKENG		2.543,86	4.675,20	2.478,17	-	9.841,61
Kandanghaur	Eretan Kulon	138,01	253,64	134,28	-	533,76
	Kertawinangun	144,30	265,20	140,40	-	558,09
	Pareangirang	999,00	1.836,00	972,00	-	3.863,70
	Eretan Wetan	306,36	563,04	298,08	-	1.184,87
	Illir	55,50	102,00	54,00	-	214,65
	Garam rebus	22,00	24,00	22,00	-	86,00
JUMLAH KEC. KANDANGHAUR		1.665,17	3.043,88	1.620,76	-	6.441,07
Cantigi	Cemara	-	-	-	-	-
	Cangkring	-	-	-	-	-
	Lamarantarung	-	-	-	-	-
	Panyingkiran Kidul	-	-	-	-	-
	Panyingkiran Lor	-	-	-	-	-
JUMLAH KEC. CANTIGI		-	-	-	-	-
Indramayu	Karangsong	-	-	-	-	-
	Tambak	-	-	-	-	-
JUMLAH KEC. INDRAMAYU		-	-	-	-	-
TOTAL		9.508,62	17.458,86	9.547,98	-	37.071,89

Tabel 5.5.2 Banyaknya Alat Penangkap Ikan Berdasarkan Jenis Alat dan Jenis Kapal di Kabupaten Indramayu 2020
Number Of Fishery Catching Device By Device Type and Device Motor in Indramayu Regency 2020

Jenis Kapal	Jenis Alat							
	Payang	Dogol	Pukat Pantai	Pukat Cincin	Jaring Ingsang Hanyut	Jaring Ingsang Lingkar	Jaring Kelitik	Jaring Ingsang Tetap
(1)	(2)	(3)	(4)	(5)	(6)	(7)	(8)	(9)
>0-5	71	102	738		508	-	246	
>5-10	60	309	716	-	378	64	157	
>10-20	13	188	-	-	28	112		
>20-30	21	26		7	76	137		
>30-50		-		-	56			4
>50-100					136			1
>100-200					51			
>200-300								

Sumber: Dinas Perikanan dan Kelautan Kabupaten Indramayu

Lanjutan Tabel/Continued Table 5.5.2

Jenis Kapal	Jenis Alat					Jumlah
	Bubu	Pancing	Sero	Jaring Cumi	Perangkap / Alat Tangkap Lainnya	
(1)	(10)	(11)	(12)	(13)	(14)	(15)
>0-5	759	37	60	54	201	2.776
>5-10		87	165	27	112	2.075
>10-20		27		122	21	511
>20-30		19		58		344
>30-50		-		1		61
>50-100						137
>100-200						51
>200-300						-

Sumber: Dinas Perikanan dan Kelautan Kabupaten Indramayu

Tabel
Table 5.5.3

Jumlah Jenis Kapal Penangkap Ikan berdasarkan Alat Penangkap Ikan di Kabupaten Indramayu 2020
Number of Device Motor Type by Cathing Device Fish in Indramayu Regency 2020

Kecamatan Subdistrict	Jenis Kapal Penangkap Ikan		Jumlah
	Ukuran Kapal < 10GT	Ukuran Kapal > 10GT	
(1)	(2)	(3)	(4)
Payang	131	34	165
Dogol	411	217	628
Pukat Pantai	1.454	-	1.454
Pukat Cincin	-	9	9
Jaring Ingsang Hanyut	886	451	1.337
Jaring Ingsang Lingkar	64	249	313
Jaring Kelitik	403	-	403
Jaring Insang Tetap	-	-	-
Bubu	759	-	759
Pancing	124	61	185
Sero	225	-	225
Jaring Cumi	81	181	262
Perangkap / Alat Tangkap Lainnya	313	21	334

Sumber: Dinas Perikanan dan Kelautan Kabupaten Indramayu

Tabel 5.5.4 **Produksi Ikan Laut (Segar) Dirinci Per Bulan di Kabupaten Indramayu 2020**
Frest Fish (From Sea) product By Month in Indramayu Regency 2020

Bulan	Jumlah Produksi (Ton)
(1)	(2)
Januari	14 697,09
Februari	11 390,24
Maret	10 655,39
April	12 441,84
Mei	17 774,05
Juni	14 219,24
Juli	7 708,15
Agustus	9 190,49
September	12 748,10
Oktober	13 082,19
November	14 271,48
Desember	12 289,33

Sumber: Dinas Perikanan dan Kelautan Kabupaten Indramayu

Tabel
Table 5.5.5**Produksi Ikan Menurut Jenis dan Alat Penangkap Ikan di Kabupaten Indramayu 2020**
Fish Product by Type and Catching Device Fish in Indramayu Regency 2020

Jenis Ikan	Jenis Alat	
	Luas Lahan (Ha)	Produksi (ton)
(1)	(2)	(3)
Udang Vaname	1 247,48	61 071,16
Udang Windu	8 585,62	22 191,41
Bandeng	12 067,12	40 142,52
Rumput Laut	485,00	42 242,04
Nila	143,55	31 988,25
Lele	459,03	89 693,63
Gurame	73,30	11 746,37
Lain-lain	3,99	27 970,61
Jumlah	23 065,09	327 045,99

Sumber: Dinas Pertenakan dan Kesehatan Hewan Kabupaten Indramayu

**5.6 KEHUTANAN
FORESTRY**

Tabel 5.6.1 Realisasi Pembuatan Persemaian Menurut Jenis Tanaman dan Wilayah BKPH di KPH Kabupaten Indramayu 2020
Plant Nursery Realization by Type Of Plant By Forest Area Under KPH Indramayu Regency 2020

BKPH	Jenis Tanaman					
	Jati		Gamal		Kayu Putih	
	Luas (Ha)	Bibit (Pohon)	Luas (Ha)	Bibit (Pohon)	Luas (Ha)	Bibit (Pohon)
(1)	(2)	(3)	(4)	(5)	(6)	(7)
Cikawung	-	-	-	-	-	-
Plosokerep	-	-	-	-	1,32	1.325.346
Haurgeulis	-	-	-	-	-	-
Sanca	0,97	913,404	1,79	1.431.612	-	-
Jatimunggul	-	-	-	-	-	-
Indramayu	-	-	-	-	-	-
Tahun 2020	0,97	913,404	1,79	1.431.612	1,32	1.325.346

Catatan: BKPH = Bagian Kesatuan Pemangku Hutan
Sumber: Perum Perhutanan KPH Kabupaten Indramayu

Lanjutan Tabel/Continued Table 5.6.1

BKPH	Jenis Tanaman							
	Mahono		Kaliandra		Randu		Kesambi	
	Luas (Ha)	Bibit (Pohon)	Luas (Ha)	Bibit (Pohon)	Luas (Ha)	Bibit (Pohon)	Luas (Ha)	Bibit (Pohon)
(1)	(8)	(9)	(10)	(11)	(12)	(13)	(14)	(15)
Cikawung	-	-	-	-	-	-	-	-
Plosokerep	-	-	-	-	-	-	-	-
Haurgeulis	-	-	-	-	-	-	-	-
Sanca	0,09	70.215	0,12	95.480	-	-	-	-
Jatimunggul	-	-	-	-	-	-	-	-
Indramayu	-	-	-	-	-	-	-	-
Tahun 2020	0,09	70.215	0,12	95.480	-	-	-	-

Catatan: BKPH = Bagian Kesatuan Pemangku Hutan

Sumber: Perum Perhutanan KPH Kabupaten Indramayu

Tabel
Table 5.6.2

Realisasi Penanaman Hutan Menurut Jenis Tanaman dan Wilayah BKPH di KPH Kabupaten Indramayu 2020
Plant Reforestation Realization by Type Of Plant By Forest Area Under KPH Indramayu Regency 2020

BKPH	Jenis Tanaman							
	Jati (Ha)	Kayu Putih (Ha)	Gamal (Ha)	Kaliandra (Ha)	Acmangium (Ha)	Randu (Ha)	Nyampi (Ha)	Kesambi (Ha)
(1)	(2)	(3)	(4)	(5)	(6)	(7)	(8)	(9)
Cikawung	119,94	148,64	-	-	-	-	-	-
Plosokerep	-	269,23	-	-	-	-	-	-
Haurgeulis	4,3	162,83	-	-	-	-	-	-
Sanca	50,94	-	325,01	25	-	-	-	-
Jatimunggul	25,61	65,05	-	-	-	-	-	-
Indramayu	-	-	-	-	-	-	-	-
Tahun 2020	200,79	645,75	325,01	25	-	-	-	-
Tahun 2019	321,22	-	348,47	-	-	-	-	-
Tahun 2018	81,70	1.027,71	-	-	-	-	-	-

Catatan: BKPH = Bagian Kesatuan Pemangku Hutan

Sumber: Perum Perhutanan KPH Kabupaten Indramayu

Tabel
Table 5.6.3

Realisasi Produksi Kayu Jati Menurut Jenis penggunaan dan Wilayah BKPH di KPH Kabupaten Indramayu 2020
Hardwood Production Realization by Type Of Plant By Forest Area Under KPH Indramayu Regency 2020

BKPH	Jenis Penggunaan	
	Kayu Perkakas (m ³)	Kayu Bakar (m ³)
(1)	(2)	(3)
Cikawung	218.623	-
Plosokerep	-	-
Haurgeulis	819.467	-
Sanca	954.337	-
Jatimunggul	194.636	-
Indramayu	-	-
Tahun 2020	2.187.063	-
Tahun 2019	1.667.457	-
Tahun 2018	3.004.327	-

Catatan: BKPH = Bagian Kesatuan Pemangku Hutan

Sumber: Perum Perhutanan KPH Kabupaten Indramayu

Tabel 5.6.4 Realisasi Produksi Kayu Jati Menurut Jenis Penggunaan dan Jenis Tebangan di KPH Kabupaten Indramayu 2020
Hardwood Production Realization by Type Of Application and Type Of Forest Extraction Tiimber in KPH Indramayu Regency 2020

BKPH	Kayu Perkakas		Kayu Bakar	
	Satuan	Banyaknya	Satuan	Banyaknya
(1)	(2)	(3)	(3)	(4)
Tebangan A	m ³	639.206	-	-
Tebangan B	m ³	1.488.380	-	-
Tebangan B Nakap	m ³	-	-	-
Tebangan D	m ³	34.080	-	-
Tebangan E-Suplisi	m ³	25.397	-	-
Tahun 2020	-	2.187.063	-	-
Tahun 2019	-	1.667.457	-	-
Tahun 2018	-	3.004.327	-	-

Catatan: BKPH = Bagian Kesatuan Pemangku Hutan

Sumber: Perum Perhutanan KPH Kabupaten Indramayu

Tabel 5.6.5 **Realisasi Produksi Kayu Rimba Menurut Jenis Penggunaan dan Wilayah BKPH di KPH Kabupaten Indramayu 2020**
Non Hardwood Production Realization by Type Of Application and Type Of Forest Area Under KPH Indramayu Regency 2020

BKPH	Jenis Penggunaan	
	Kayu Perkakas (m ³)	Kayu Bakar (m ³)
(1)	(2)	(3)
Cikawung	-	-
Plosokerep	71,41	-
Hargeulis	-	-
Sanca	-	-
Jatimunggul	35,06	-
Indramayu	-	-
Tahun 2020	106,47	-
Tahun 2019	46,57	-
Tahun 2018	2,65	-

Catatan: BKPH = Bagian Kesatuan Pemangku Hutan

Sumber: Perum Perhutanan KPH Kabupaten Indramayu

Tabel 5.6.6 **Realisasi Produksi Kayu Rimba Menurut Jenis Penggunaan dan Jenis Tebangan di KPH Kabupaten Indramayu 2020**
Plant Nursery Realization by Type Of Plant By Forest Area Under KPH Indramayu Regency 2020

BKPH	Kayu Perkakas		Kayu Bakar	
	Satuan	Banyaknya	Satuan	Banyaknya
(1)	(2)	(3)	(3)	(4)
Tebangan A	m ³	-	-	-
Tebangan B	m ³	106,47	-	-
Tebangan D	m ³	-	-	-
Tebangan E	m ³	-	-	-
Tahun 2020	-	106,47	-	-
Tahun 2019	-	46,57	-	-
Tahun 2018	-	2,65	-	-

Catatan: BKPH = Bagian Kesatuan Pemangku Hutan
 Sumber: Perum Perhutanan KPH Kabupaten Indramayu

Tabel 5.6.7 Realisasi Produksi Menurut Jenis Tanaman dan Wilayah BKPH di KPH Kabupaten Indramayu 2020
Production Realization by Type Of Plant By Forest Area Under KPH Indramayu Regency 2020

Jenis Produksi	Satuan	Banyaknya
(1)	(2)	(3)
Daun Kayu Putih	Kg	4.710.511
Garam	Kg	2.000
Padi	Kg	341.429
Ikan	Kg	7.812
Mangga	Kg	-
Jeruk	Kg	-
Bibit Jati	Kg	-
Bibit Kayu Putih	Kg	-

Catatan: BKPH = Bagian Kesatuan Pemangku Hutan

Sumber: Perum Perhutanan KPH Kabupaten Indramayu

BAB 6

Industri, Pertambangan, dan Energi

Industry, Mining, and Energy



PLN

535.524 PELANGGAN

536.971.557,7 VOLT DAYA
TERPASANG

TAHUN 2020

PDAM

137.070 PELANGGAN

26.716.231 M³ AIR DISALURKAN

TAHUN 2020



PENJELASAN TEKNIS

1. Pengumpulan data industri besar dan sedang dilakukan melalui Survei Industri Besar dan Sedang yang dilaksanakan setiap tahun secara lengkap (sensus) sejak tahun 1975. Survei Industri Besar dan Sedang mencakup semua perusahaan industri yang mempunyai tenaga kerja 20 orang atau lebih dengan menggunakan kuesioner II A.
2. Klasifikasi industri yang digunakan dalam survei ini berdasar kepada Klasifikasi Baku Lapangan Usaha Indonesia (KBLI). KBLI adalah klasifikasi lapangan usaha yang berdasar kepada International Standard Industrial Classification of All Economic Activities (ISIC) revisi 4 yang telah disesuaikan dengan kondisi Indonesia.
3. **Industri manufaktur** adalah suatu kegiatan ekonomi yang melakukan kegiatan mengubah suatu barang dasar secara mekanis, kimia, atau dengan tangan sehingga menjadi barang jadi/setengah jadi, dan atau barang yang kurang nilainya menjadi barang yang lebih tinggi nilainya, dan sifatnya lebih dekat kepada pemakai akhir. Termasuk dalam kegiatan ini adalah jasa industri dan pekerjaan perakitan.
4. **Perusahaan atau usaha industri** adalah suatu unit

TECHNICAL NOTES

1. *Data collection of large and medium scale manufacturing is conducted through The Large and Medium Manufacturing Establishment Survey that has been done annually for all industries (census) since 1975. Large and Medium Manufacturing Establishment Survey covers all manufactures/industries with 20 workers or more by questionnaire II A.*
2. *The industrial classification adopted in this survey refers to the Klasifikasi Baku Lapangan Usaha Indonesia (KBLI). KBLI is classification of economic activities based on the International Standard Industrial Classification of All Economic Activities (ISIC rev 4) that has been modified according to the local condition in Indonesia.*
3. **Manufacturing industry** is defined as an economic activity processing basic goods mechanically, chemicals or manually into final or intermediate goods. It is also defined as processing of lower value goods into higher value goods as final or intermediate products. The activities also include services for manufacturing and assembling.
4. **A manufacturing establishment** is defined as a production unit

(kesatuan) usaha yang melakukan kegiatan ekonomi, bertujuan menghasilkan barang atau jasa, terletak pada suatu bangunan atau lokasi tertentu, dan mempunyai catatan administrasi tersendiri mengenai produksi dan struktur biaya serta ada seorang atau lebih yang bertanggung jawab atas usaha tersebut.

5. **Industri manufaktur** dikelompokkan ke dalam 4 golongan berdasarkan banyaknya pekerja, yaitu: industri besar (100 orang pekerja atau lebih), industri sedang/menengah (20–99 orang pekerja), industri kecil (5–19 orang pekerja), dan industri mikro (1–4 orang pekerja).
6. **Pelanggan** adalah individu atau kelompok, baik rumah tangga, perusahaan atau institusi non profit yang membeli air bersih dari perusahaan air bersih.
7. **Air disalurkan** adalah volume air bersih dari perusahaan air bersih

engaged in economic activity, producing goods or services, located in a building or in a certain location, keeping a business record concerning the production and cost structure, and having a person or more that are responsible to those activities.

5. **Manufacturing industries** are categorized into four groups, based on the number of employees: large scale manufacturing (100 employees or more), medium scale manufacturing (20–99 employees), small scale manufacturing (5–19 employees), and micro industry (1–4 employees).
6. **Customers** are individuals or groups, whether household, company or non-profit institutions that buy water supply from water supply establishment.
7. **Distributed water** is the volume of water supply from water supply establishment.

ULASAN**DESCRIPTION**

6.1 Pertambangan dan Energy

6.1 Mining and Energy

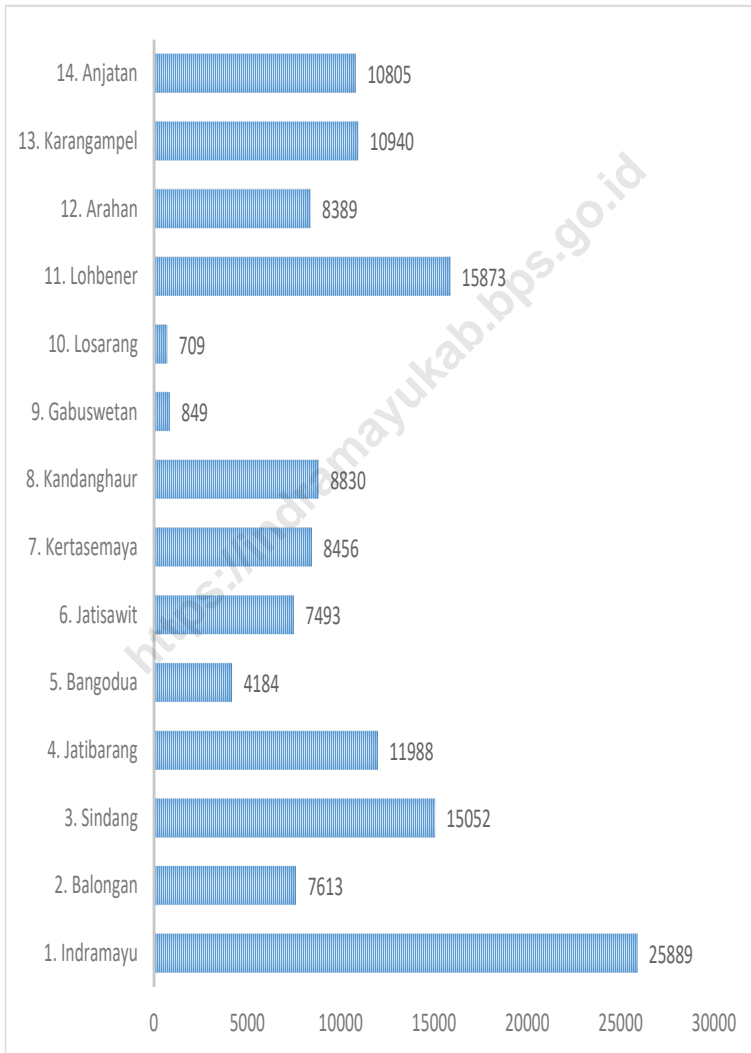
Berdasarkan data dari PLN di Kabupaten Indramayu pada tahun 2020, jumlah pelanggan listrik di Kabupaten Indramayu sebanyak 535.524 pelanggan dengan daya yang disalurkan sebesar 536.971.557,7 volt

Based on data from PLN in INDRAMAYU Regency, the number of electricity customers of Indramayu Regency is 535.524 house with installed electricity Power is 536.971.557,7 volt.

<https://indramayukab.bps.go.id>

Gambar 6.1
Figures

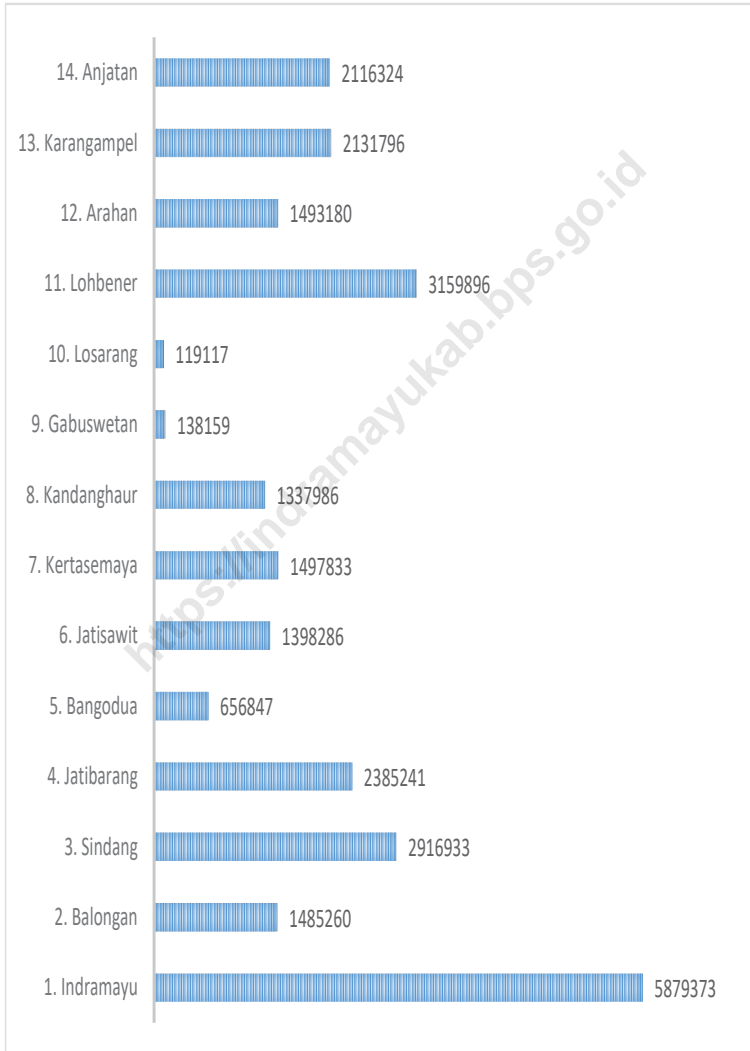
Jumlah Pelanggan Air menurut Cabang, 2020
Number of Electricity Customers by Category, 2020



Sumber/Source: PLN Kabupaten Indramayu

Gambar
Figures 6.2

Jumlah Air yang Disalurkan menurut Cabang, 2020
Number of Distributed Water by Branch, 2020



Sumber/Source: PLN Kabupaten Indramayu

Tabel 6.1 Daya Terpasang PT. PLN (Persero) pada Cabang/Ranting PLN, 2020 (Volt)
Table 6.1 Installed Electricity Power of PT. PLN (Persero) at PLN Branch 2020(volt)

Kecamatan Subdistrict	S (Sosial)	B (Bisnis)	R (Rumah Tangga)	P (Pemerintahan)	I (industri)
(1)	(2)	(3)	(4)	(5)	(6)
Pra Bayar					
Jatibarang	1 585 850	11 232 500	47 408 800	68,75	22,9
Haurgeulis	1 659 100	6 931 750	40 397 450	54,6	70
Indramayu Kota	1 263 550	7 098 400	39 395 250	112,75	137,35
Cikedung	1 564 350	6 407 350	30 475 300	57,1	34,3
Total	6 072 700	31 670 000	157 676 800	293,2	264,55
Pasca Bayar					
Jatibarang	4 188 250	14 877 250	56 059 150	1 129 530	5 453 700
Haurgeulis	4 862 750	11 841 200	48 057 400	694,14	12 108 700
Indramayu Kota	5 034 000	21 439 000	40 413 350	4 523 300	27 382 600
Cikedung	2 196 550	11 128 450	43 838 100	515,18	25 809 200
Total	16 281 550	59 285 900	188368 000	6 862 150	70 753 900

Sumber/Source: PLN Kabupaten Indramayu

Tabel
Table 6.2

Jumlah Pelanggan Listrik Pra Bayar dan Pasca Bayar Kabupaten Indramayu, 2020
Number of Electricity Customers by Pra Bayar and Pasca Bayar In Indramayu, 2020

Kecamatan Subdistrict	S (Sosial)	B (Bisnis)	R (Rumah Tangga)	P (Pemerintahan)	I (industri)
(1)	(2)	(3)	(4)	(5)	(6)
Pra Bayar					
Jatibarang	1 445	8 783	64 084	54	4
Haurgeulis	1 156	3 952	49 949	29	19
Indramayu Kota	829	3 966	45 400	41	17
Cikedung	1 276	3 772	41 903	27	12
Total	4 706	20 493	201 336	151	52
Pasca Bayar					
Jatibarang	1 893	2 243	84 926	574	41
Haurgeulis	1 577	2 376	75 592	311	82
Indramayu Kota	1 243	2 495	58 822	796	93
Cikedung	1 439	1 689	72 345	336	114
Total	6 152	8 803	291 685	2 017	330

Sumber/Source: PLN Kabupaten Indramayu

Tabel
Table 6.3**Jumlah Pelanggan dan Air yang Disalurkan Menurut Cabang,**
2020
Number of Customers and Distributed Water by Branch, 2020

Cabang Branch	Pelanggan Number of Customers	Air Disalurkan Distributed Water (m³)
(1)	(2)	(3)
1. Indramayu	25 889	5 879 373
2. Balongan	7 613	1 485 260
3. Sindang	15 052	2 916 933
4. Jatibarang	11 988	2 385 241
5. Bangodua	4 184	656 847
6. Jatisawit	7 493	1 398 286
7. Kertasemaya	8 456	1 497 833
8. Kandanghaur	8 830	1 337 986
9. Gabuswetan	849	138 159
10. Losarang	709	119 117
11. Lohbener	15 873	3 159 896
12. Araham	8389	1 493 180
13. Karangampel	10 940	2 131 796
14. Anjatan	10 805	2 116 324
Kabupaten Indramayu Indramayu Regency	137 070	26 716 231

Sumber/Source: PDAM Kabupaten Indramayu

BAB 7

Pariwisata



Tourism



Jumlah Rumah Makan Tahun 2019

290 rumah makan

Ada **1.476.647** kunjungan wisatawan ke
kabupaten Indramayu Tahun 2019

PENJELASAN TEKNIS

1. **Wisatawan mancanegara (wisman)** ialah setiap pengunjung yang mengunjungi suatu negara di luar tempat tinggalnya, didorong oleh satu atau beberapa keperluan tanpa bermaksud memperoleh penghasilan di tempat yang dikunjungi dan lamanya kunjungan tersebut tidak lebih dari satu tahun (12 bulan).
2. Rata-rata lama tinggal adalah rata-rata waktu tinggal wisatawan mancanegara di Indonesia untuk satu kali kunjungan.
3. **Usaha penyediaan akomodasi** adalah usaha yang menyediakan pelayanan penginapan yang dapat dilengkapi dengan pelayanan pariwisata lainnya. Usaha penyediaan akomodasi dapat berupa hotel, vila, pondok wisata, bumi perkemahan, persinggahan karavan, dan akomodasi lainnya yang digunakan untuk tujuan pariwisata.
4. **Hotel** adalah penyediaan akomodasi secara harian berupa kamar-kamar di dalam satu bangunan yang dapat dilengkapi dengan jasa pelayanan makan dan minum, kegiatan hiburan dan atau fasilitas lainnya. Hotel terdiri dari hotel berbintang dan hotel non- bintang.
5. **Hotel bintang** adalah usaha penyediaan jasa pelayanan penginapan, makan minum serta

TECHNICAL NOTES

1. **An International Visitor** is any person visiting a country other than his usual place of residence for any reason other than for earning income in the country visited, and the length of stay is no more than one year (12 months).
2. **Average length of stay** is the average stay duration of foreign visitor in Indonesia for one trip.
3. **The business of providing accommodation** is a business that provides specialty services that can be equipped with other tourism services. It includes hotel, villa, cottage, camping, caravan stop, and other accommodation that are used for tourism purposes.
4. **Hotel** is a daily supply of accommodation rooms within a building which can be equipped with eating and drinking services, entertainment activities and/or other facilities. Hotel consists of a classified hotel and a non-classified hotel.

jasa lainnya bagi umum dengan menggunakan sebagian atau seluruh bangunan. Usaha ini dikelola secara komersial serta memenuhi ketentuan persyaratan sebagai hotel bintang (termasuk berlian) yang ditetapkan dalam surat keputusan instansi yang membinanya. Misalnya hotel bintang lima, hotel bintang empat dan seterusnya.

6. **Tingkat penghunian kamar hotel** adalah persentase banyaknya malam kamar yang dihuni terhadap banyaknya malam kamar yang tersedia.
7. **Rata-rata lamanya tamu menginap** adalah banyaknya malam tempat tidur yang terpakai (malam tamu) dengan banyaknya tamu yang menginap di hotel atau akomodasi lainnya.

5. **A star hotel** is the business of providing an accommodation, eating and drinking as well as other services for the public by using a building or a part of a building. It is managed commercially and meets specified requirements as a star hotel (including diamonds) set forth in the decree of fostering agency. For example, five star hotel, four star hotel, and so on.
6. **Room occupancy rate** is the number of room-nights occupied divided by the number of room-nights available, multiplied by 100 percent.
7. **Average length of stay** is the number of bed-nights used (guest night) divided by the number of guests coming to spend the night at the accommodation.

ULASAN

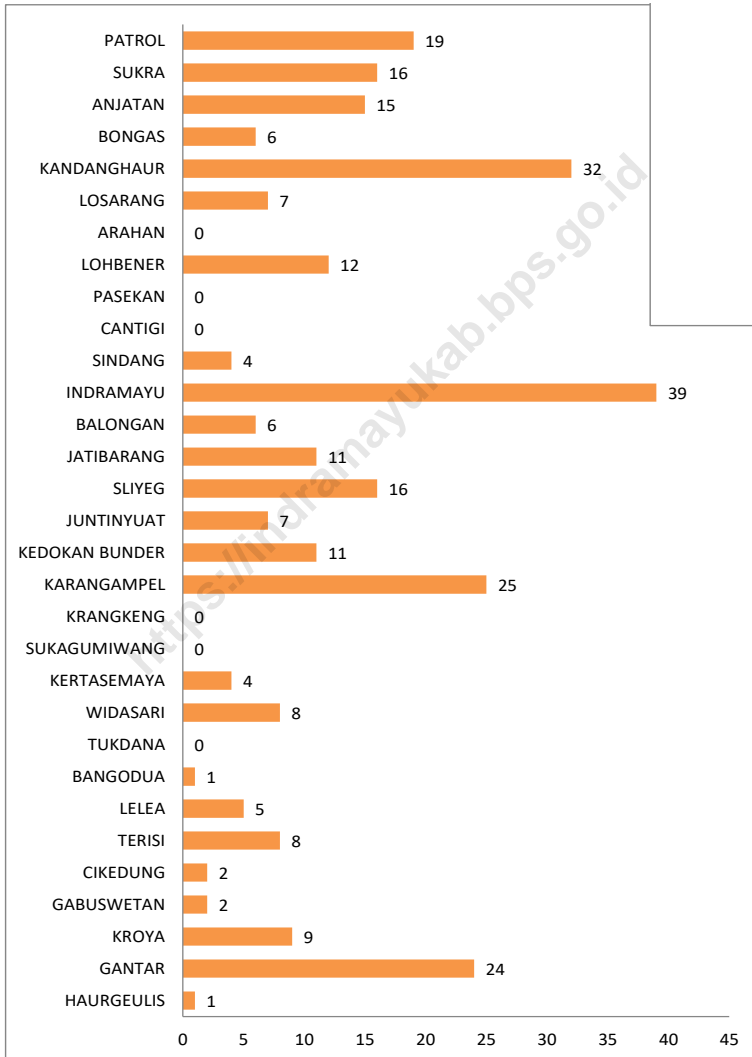
Pariwisata di Kabupaten Indramayu terdiri dari berbagai usaha pariwisata, seperti pantai, *islamic center* dan lain sebagainya. Selain itu didukung pula oleh restoran, rumah makan, dan cafe. Pada tahun 2019 tercatat terdapat 290 restoran/ rumah makan di Kabupaten Indramayu.

DESCRIPTION

Tourism in the Indramayu Regency consists of a variety of tourism businesses, such as beach, islamic center and others. Additionally supported by restaurants, diners, and cafes. In 2019 noted there were 290 restaurants

<https://indramayukab.bps.go.id>

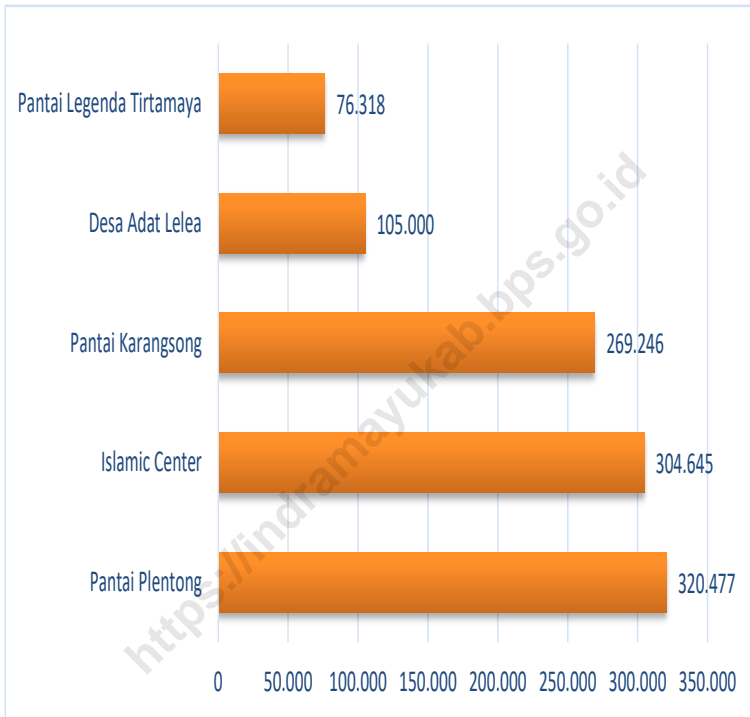
Gambar 7.1 Jumlah Rumah Makan/Restoran Menurut Kecamatan, 2019
Figures 7.1 Number of Restaurants by Subdistrict, 2019



Sumber/Source: Kompilasi Produk Administrasi/ *Compilation of Administration Product*

Gambar 7.2
Figures

5 Kunjungan Wisatawan Terbanyak di Kabupaten Indramayu, 2019
Top 5 Tourist Visits in Indramayu Regency, 2019



Sumber/Source: Dinas Kebudayaan dan Pariwisata Kabupaten INDRAMAYU

Tabel
Table 7.1**Jumlah Rumah Makan/Restoran Menurut Kecamatan, 2018-2019**
Number of Restaurants by Subdistrict, 2018–2019

Kecamatan Subdistrict	2018*	2019
(1)	(4)	(5)
1. Haurgeulis	1	1
2. Gantar	24	24
3. Kroya	9	9
4. Gabuswetan	2	2
5. Cikedung	2	2
6. Terisi	8	8
7. Lelea	5	5
8. Bangodua	1	1
9. Tukdana	0	0
10. Widasari	8	8
11. Kertasemaya	4	4
12. Sukagumiwang	0	0
13. Krangkeng	0	0
14. Karangampel	25	25
15. Kedokanbunder	11	11
16. Juntinyuat	7	7
17. Sliyeg	16	16
18. Jatibarang	11	11
19. Balongan	6	6
20. Indramayu	39	39
21. Sindang	4	4
22. Cantigi	0	0
23. Pasekan	0	0
24. Lohbener	12	12
25. Arahau	0	0
26. Losarang	7	7
27. Kandanghaur	32	32
28. Bongas	6	6
29. Anjatan	15	15
30. Sukra	16	16
31. Patrol	19	19
Kabupaten Indramayu <i>Indramayu Regency</i>	290	290

Catatan/Note:

Sumber/Source: Dinas Kebudayaan dan Pariwisata Kab Indramayu

Tabel 7.2
Table

Data Kunjungan Wisatawan ke Obyek Wisata Kabupaten Indramayu Tahun 2019
Data on Tourist Visits to the Tourism Object of Indramayu Regency in 2019

Kecamatan Subdistrict	Januari	Februari	Maret	April
(1)	(2)	(3)	(4)	(5)
Pantai Legenda Tirtamaya	4.208,00	3.310	3.362	4.236
Pulau Biawak	45	18	46	15
Wartepak Bojong Sari	7.929	3.235	5.058	5.658
Gedung Mutiara Bangsa	478	358	384	437
Pantai Karangsong	18.060	15.059	15.234	473
Mangrove Karangsong	5.992	4.201	3.757	3.481
Pantai Plentong	27.716	28.022	28.094	27.070
Pantai Glayem	7.850	4.700	3.300	4.200
Pantai Panjiwa	2.437	2.200	1.788	1.320
Pantai Balongan Indah	1.731	1.159	924	LIMBAH
Pantai Tiris	310	175	112	186
Situ Bolang			155	
Pantai Junti	272	238	250	245
Pantai Abadi Tambak	380	405	477	335
Waterpark Agung Fantasi	1.725	1.005	907	881
waterpark Tiga Bintang Firdaus	2.440	1.630	800	872
Situs Rd. Aria Wiralodra	223	214	267	122
Perahu Kuno	28	20	55	
Makam Selawe	150	325	570	700
Pedati Kuno	10	12		25
Islamic Center	10.000	13.200	16.100	15.000
Masjid Kuno Bondan				55
Sanggar Mulia Bakti				79
Wisata Agro Jeruk				85
Desa Adat Lelea				
Pantai Tanjungpura	861	772	590	414
Kedung Coet Indah	705	515	289	225
Pantai LA Eretan	400	300	505	323
Wahana Wisata Alam Ciwado	4.692	1.349	934	635
Koloni Kera Banjar	121	112	110	98
Wisata Alam Ciwado	4.692	1.349	934	635
Kabupaten Indramayu Indramayu Regency	103.455,00	83.883	85.002	67.805

Lanjutan 7.2 /Continued 7.2

Kecamatan Subdistrict	Mei	Juni	Juli	Agustus
(1)	(6)	(7)	(8)	(9)
Pantai Legenda Tirtamaya	2 060	15 699	8 556	5 269
Pulau Biawak	10	102	37	12
Wartepak Bojong Sari	1 318	22 837	4 780	4 410
Gedung Mutiara Bangsa	765	648	530	454
Pantai Karangsong	7 083	67 611	23 828	18 520
Mangrove Karangsong	2 841	7 667	6 500	5 010
Pantai Plentong	1 150	65 030	20 365	20 365
Pantai Glayem	1 000	12 477	2 174	4 534
Pantai Panjiwa	2 138	2 099	2 998	2 135
Pantai Balongan Indah		4 555	1 059	899
Pantai Tiris	234	576	478	425
Situ Bolang			410	550
Pantai Junti	116	7 972	387	356
Pantai Abadi Tambak	405	916	704	511
Waterpark Agung Fantasi	405	1 815	1 150	782
waterpark Tiga Bintang Firdaus	531	2 725	1 906	643
Situs Rd Aria Wiralodra	365	698	726	445
Perahu Kuno			15	25
Makam Selawe	55		110	207
Pedati Kuno		15	10	12
Islamic Center	18 789	20 250	18 125	18 500
Masjid Kuno Bondan	79	101	33	20
Sanggar Mulia Bakti	30	25	45	56
Wisata Agro Jeruk	170	500	210	111
Desa Adat Lelea				
Pantai Tanjungpura	175	1 470	421	300
Kedung Coet Indah	110	800	517	262
Pantai LA Eretan	554			
Wahana Wisata Alam Ciwado	501	3 953	1 038	1 122
Koloni Kera Banjar	95	380	313	109
Wisata Alam Ciwado	501	3 953	1 038	1 122
Kabupaten Indramayu Indramayu Regency	41 480	244 874	98 463	87 166

Lanjutan 7.2 /Continued 7.2

Kecamatan Subdistrict	September	Oktober	November	Desember	Jumlah
(1)	(10)	(11)	(12)	(13)	
Pantai Legenda Tirtamaya	2 585	2 365	8 152	16 516	76 318,00
Pulau Biawak	8	150	30	42	515
Wartepak Bojong Sari	3 500	7 133	3 230	5 500	74 588
Gedung Mutiara Bangsa	230	249	213	583	5329
Pantai Karangsong	16 933	17 323	18 112	51 010	269 246
Mangrove Karangsong	5 111	3 893	7 219	8 376	64 048
Pantai Plentong	20 130	16 671	15 723	50 141	320 477
Pantai Glayem	2 249	2 039	1 510	15 112	61 145
Pantai Panjiwa	2 485	2 070	1 061	8 150	30 881
Pantai Balongan Indah	976	1 221	923	936	14 383
Pantai Tiris	458	592	484	770	4 800
Situ Bolang	700	8 210	8 210	5 300	23 535
Pantai Junti	343	515	522	7 515	18 731
Pantai Abadi Tambak	662	933	563	8 118	14 409
Waterpark Agung Fantasi	793	906	750	902	12 021
waterpark Tiga Bintang Firdaus	772	666	510	872	14 367
Situs Rd. Aria Wiralodra	715	922	433	310	5 440
Perahu Kuno	31	15	25	38	252
Makam Selawe	219	150	450	117	3 053
Pedati Kuno	9	18	25	31	167
Islamic Center	19 653	30 018	60 000	65 010	304 645
Masjid Kuno Bondan	18	10	20	25	361
Sanggar Mulia Bakti	110	230	578	221	1 374
Wisata Agro Jeruk	334	563	585	375	2 933
Desa Adat Lelea			55 000	50 000	105 000
Pantai Tanjungpura	278	310	570	823	6 984
Kedung Coet Indah	275	216	205	441	4 560
Pantai LA Eretan					2 082
Wahana Wisata Alam Ciwado	369	387	321	662	15 963
Koloni Kera Banjar	122	412	435	770	3 077
Wisata Alam Ciwado	369	387	321	662	15 963
Kabupaten Indramayu Indramayu Regency	80 437	98 574	186 180	299 328	1 476 647,00

Sumber/Source: Dinas Kebudayaan dan Pariwisata Kabupaten INDRAMAYU

BAB 8

Transportasi dan Komunikasi

Tourism



977 Bus



34.270 Mobil Penumpang

678.150

Sepeda Motor



21.946

Mobil Beban



Banyaknya Kendaraan bermotor
TAHUN 2020



PENJELASAN TEKNIS

1. Kendaraan bermotor adalah setiap kendaraan yang digerakkan oleh peralatan teknik yang ada pada kendaraan tersebut, biasanya digunakan untuk angkutan orang atau barang di atas jalan raya selain kendaraan yang berjalan di atas rel. Kendaraan bermotor yang dicatat adalah semua jenis kendaraan kecuali kendaraan bermotor TNI/Polri dan Korps Diplomatik.
2. Mobil Penumpang adalah setiap kendaraan bermotor yang dilengkapi dengan tempat duduk untuk sebanyak-banyaknya delapan orang, tidak termasuk tempat duduk untuk mengemudi, baik dilengkapi atau tidak dilengkapi bagasi.
3. Mobil bis adalah setiap kendaraan bermotor yang dilengkapi dengan tempat duduk untuk lebih dari delapan orang, tidak termasuk tempat duduk untuk pengemudi, baik dilengkapi atau tidak dilengkapi bagasi.
4. Mobil truk adalah setiap kendaraan bermotor yang digunakan untuk angkutan barang, selain mobil penumpang, mobil bis dan kendaraan bermotor roda dua.
5. Kereta api adalah kendaraan dengan tenaga gerak (listrik, diesel atau tenaga uap) yang berjalan sendiri maupun dirangkaikan dengan kendaraan lain, yang

TECHNICAL NOTES

1. *Motor vehicles are any kind of vehicles motorized by machine set up in those vehicles, they are usually used for transporting peoples or goods on roads except vehicles moving along a railway line. The data cover all kinds of motor vehicles except those belong to Indonesia Army Force Indonesian State Police and Diplomatic Corps.*
2. *Passenger cars are any motor vehicles with no more than eight seats, excluding seat for driver, it can be with or without hoot.*
3. *Buses are large passenger cars having seats for more than eight passengers, excluding seat for driver, it can be with or without hoot.*
4. *Trucks are any motor vehicles used to transport goods excluding passenger cars, buses, and motorcycles.*
5. *rain is a coach or a number of coaches joined together, moving along a railway line. It can be passenger train or freight train.*

akan atau sedang bergerak di atas rel, terdiri dari kereta penumpang dan kereta barang.

<https://indramayukab.bps.go.id>

ULASAN

Angkutan darat merupakan sarana utama yang ada di kabupaten Indramayu. Sampai dengan tahun 2020 mobil yang beroperasi di Kabupaten Indramayu berjumlah 56.216 unit. Yaitu terdiri dari 34.270 mobil penumpang, 21.946 mobil angkutan barang dan 977 mobil angkutan penumpang (BUS). Sedangkan sepeda motor di tahun 2020 tercatat sebanyak 687.150 unit.

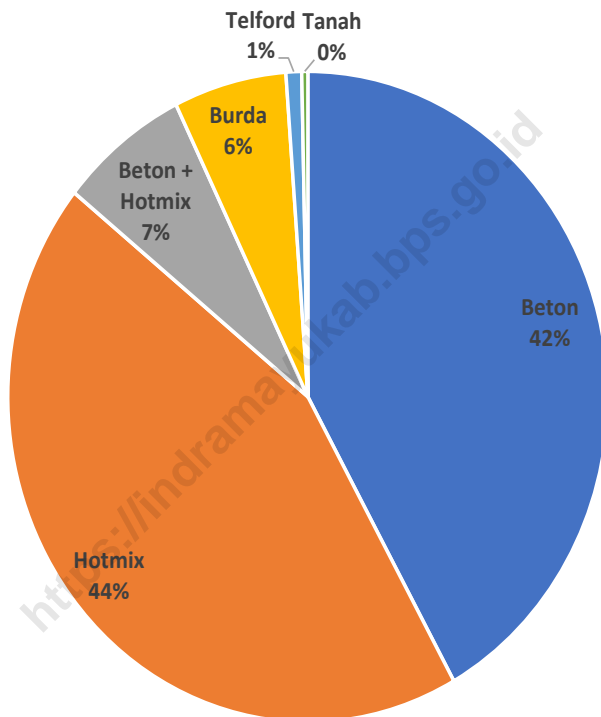
Tertib lalu lintas akan meminimalisir terjadinya kecelakaan lalu lintas. Ditambah dengan kondisi pengemudi dan kendaraan memegang peranan yang tidak kalah penting dalam berkendara. Pada tahun 2020 tercatat sebanyak 146 korban meninggal dunia sedangkan tahun 2019 tercatat 267 korban meninggal dunia. Sementara kerugian material akibat kecelakaan mengalami penurunan yaitu Rp. 694.970,- di tahun 2020 dan Rp. 1.136.800.000- di tahun 2019.

DESCRIPTION

Land transport is the main transportation mode in Indramayu Regency. Up to the end of 2020, 56.216 unit vehicles operated in Indramayu Regency. Consisted of 34.270 privately owned cars, 21.946 public transportation cars and 977 cars for goods transport. While for motorcycle noted as 687.150 motorcycles.

In order to minimize the number of traffic accidents, good traffic control and practice are required. Traffic accident data recorded in Indramayu Police Office work area increase compared to previous year. In 2020, 146 persons died from traffic accident while in 2019 the number was 267 persons, whereas accident lost increased in 2020 was equivalent to Rp. 649.970,- and in 2019 recorded at Rp. 1.136.800.000,-.

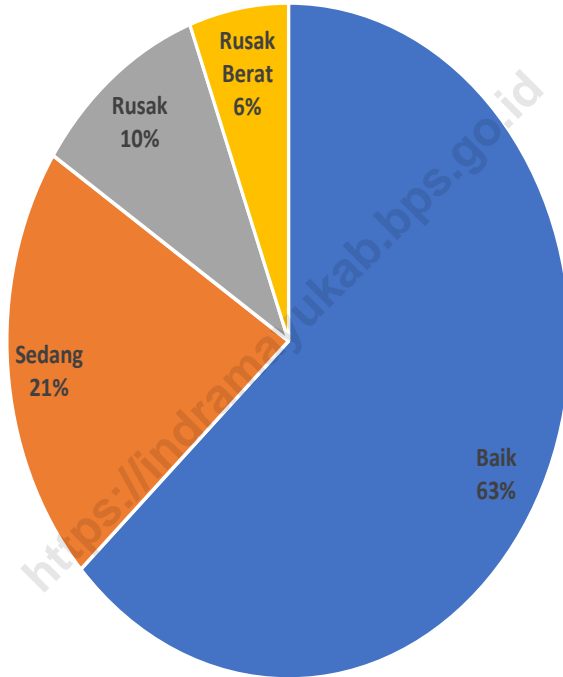
Gambar 8.1 **Persentase Berdasarkan Jenis Permukaan Jalan di Kabupaten Indramayu 2020**
Percentage of Road by Type of Road Surface in Indramayu Regency 2020



Sumber: Dinas Pekerjaan Umum dan Penataan Ruang Kabupaten Indramayu

Gambar 8.2
Figures

**Persentase Jalan Berdasarkan Kondisi Jalan di
Kabupaten Indramayu 2020**
*Percentage of Road by Condition of Road Surface in
Indramayu Regency 2020*



Sumber: Dinas Pekerjaan Umum dan Penataan Ruang Kabupaten Indramayu

8.1 TRANSPORTASI TRANSPORTATION

Tabel 8.1.1 **Panjang Jalan Menurut Tingkat Kewenangan Pemerintahan di Kabupaten Indramayu (km), 2019–2020**
Table 8.1.1 **Length of Roads by Level of Government Authority in Indramayu Regency(km), 2019–2020**

Tingkat Kewenangan Pemerintahan <i>Level of Government Authority</i>	2018	2019	2020
(1)	(2)	(3)	(4)
Negara/ <i>State</i>	144 690	110 517	110 517
Provinsi/ <i>Province</i>	157 490	105 150	105 150
Kabupaten/Kota <i>Regency/Municipality</i>	825 836	825 836	825 836
Jumlah/Total	1 128 016	1 041 503	1 041 503

Sumber: Dinas Pekerjaan Umum dan Penataan Ruang Kabupaten Indramayu

Tabel
Table 8.1.2**Panjang Jalan Menurut Jenis Permukaan Jalan di
Kabupaten Indramayu (km), 2019–2020**
*Length of Roads by Type of Road Surface in Indramayu
Regency(km), 2019–2020*

Kedadaan	2018	2019	2020
(1)	(2)	(3)	(4)
a. Beton	309,101	347 530	346 118
b. Hotmix	416,03	369 282	362 389
c. Beton + Hotmix	38,95	49 190	57 495
d. Burda	52,945	50 164	50 164
e. Telford	6,11	6 970	6 970
f. Tanah	2,7	2 700	2 700

Sumber: Dinas Pekerjaan Umum dan Penataan Ruang Kabupaten Indramayu

Tabel 8.1.3 **Kondisi Jalan Berdasarkan Panjang di Kabupaten Indramayu 2019-2020**
Table *Condition of Road by Length in Indramayu Regency 2019-2020*

Kondisi Jalan <i>Condition of Roads</i>	2018	2019	2020
(1)	(2)	(3)	
Baik/ <i>Good</i>	522 352	528 034	521 952
Sedang/ <i>Moderate</i>	155 202	165 244	173 762
Rusak/ <i>Damage</i>	84 862	83 139	83 014
Rusak Berat/ <i>Severely Damage</i>	63 420	49 419	47 108
Jumlah/Total	825 836	825 836	825 836

Sumber: Dinas Pekerjaan Umum dan Penataan Ruang Kabupaten Indramayu

Tabel
Table 8.1.4

**Banyaknya Kendaraan Bermotor Menurut Jenisnya di
Kabupaten Indramayu 2019**
*Number of Vehicle by Vehicle Type in Indramayu Regency
2019*

Keadaan Pada Bulan (1)	Mobil Penumpang (Unit) (2)
MOBIL PENUMPANG	
a. Sedan	5.904
b. Jeep	9.330
c. Station Wagon	1.962
d. Minicab	18.212
MOBIL ANGKUTAN BARANG	
a. Truck	6.292
b. Truck Derek	0
c. Pick up	10.217
d. Ambulance	24
e. Mobil Jenazah	0
f. Tank	2.536
g. Pemadam Kebakaran	11
MOBIL ANGKUTAN PENUMPANG	
a. Bis Biasa	841
b. Bis Chasis Panjang	150
c. Mini Bus	100
SEPEDA MOTOR	
a. Sepeda Motor Kumbang	26.770
b. Scooter	104.736
c. Sepede Motor 50 cc keatas	601.499

Sumber: POLRES Indramayu

Tabel 8.1.5 **Jumlah Prasarana Transportasi Menurut Kecamatan di Kabupaten Indramayu 2020**
Number of Transportation Facilities by District in Indramayu Regency 2020

Kecamatan Subdistrict	TERMINAL		
	KELAS A	KELAS B	KELAS C
(1)	(2)	(3)	(4)
1. Haurgeulis	-	-	1
2. Gantar	-	-	-
3. Kroya	-	-	-
4. Gabuswetan	-	-	-
5. Cikedung	-	-	-
6. Terisi	-	-	-
7. Lelea	-	-	-
8. Bangodua	-	-	-
9. Tukdana	-	-	-
10. Widasari	-	-	-
11. Kertasemaya	-	-	-
12. Sukaagumiwang	-	-	-
13. Krangkeng	-	-	-
14. Karangampel	-	-	1
15. Kedokanbunder	-	-	-
16. Juntinyuat	-	-	-
17. Sliyeg	-	-	-
18. Jatibarang	-	-	-
19. Balongan	-	-	-
20. Indramayu	-	1	-
21. Sindang	-	-	1
22. Cantigi	-	-	-
23. Pasekan	-	-	-
24. Lohbener	-	-	-
25. Arahau	-	-	-
26. Losarang	-	-	-
27. Kandanghaur	-	-	-
28. Bongas	-	-	-
29. Anjatan	-	-	-
30. Sukra	-	-	-
31. Patrol	-	-	1
Kabupaten Indramayu Indramayu Regency	-	1	4

Sumber/Source: Dinas Perhubungan Kabupaten Indramayu

Tabel
Table 8.1.6**Banyaknya Kendaraan Bermotor Menurut Bulan di Kabupaten Indramayu 2020**
Number of Vehicle by Vehicle Type in Indramayu Regwncy 2020

Keadaan Pada Bulan	Mobil Penumpang (Unit)	Mobil Beban (Unit)	Mobil Bis (Unit)	Sepeda Motor (Unit)
(1)	(2)	(3)	(4)	(5)
Januari	32 304	21 225	967	660 475
Februari	32 561	21 312	977	665 477
Maret	32 824	21 365	983	668 355
April	33 107	21 442	986	670 216
Mei	3 319	21 452	987	671 266
Juni	33 269	21 503	990	672 849
Juli	33 401	21 572	992	675 297
Agustus	33 364	21 618	990	677 468
September	33 394	21 674	985	679 725
Oktober	33 809	21 737	973	684 800
November	33 981	21 837	974	684 411
Desember	34 270	21 946	977	687 150
Tahun 2020	34 270	21 946	977	687 150
Tahun 2019	31 927	21 107	962	658 929
Tahun 2018	29 893	20 086	932	689 313

Sumber: POLRES Indramayu

Tabel 8.1.7 **Banyaknya Kendaraan Bermotor Yang Datang (Masuk) ke Kabupaten Indramayu Menurut Bulan Tahun 2020**
Table **Number of Vehicle Mutation (Came) Indramayu Regency 2020**

Keadaan Pada Bulan	Mobil Penumpang (Unit)	Mobil Beban (Unit)	Mobil Bis (Unit)	Sepeda Motor (Unit)
(1)	(2)	(3)	(4)	(5)
Januari	62	10	2	57
Februari	49	15	1	49
Maret	60	18	0	40
April	138	36	0	95
Mei	2	0	0	5
Juni	11	7	0	10
Juli	116	30	2	73
Agustus	78	14	0	77
September	78	33	0	57
Oktober	74	44	0	62
November	124	56	2	112
Desember	142	65	1	103
Tahun 2020	934	328	8	740
Tahun 2019	520	142	14	553
Tahun 2018	449	38	8	456

Sumber: POLRES Indramayu

Tabel
Table 8.1.8

**Banyaknya Kendaraan Bermotor Yang Datang (Keluar)
Dari Kabupaten Indramayu Menurut Bulan Tahun
2020**
*Number of Vehicle Mutation (Moved) Indramayu Regency
2020*

Keadaan Pada Bulan	Mobil Penumpang (Unit)	Mobil Beban (Unit)	Mobil Bis (Unit)	Sepeda Motor (Unit)
(1)	(2)	(3)	(4)	(5)
Januari	28	5	1	101
Februari	28	2	1	85
Maret	28	11	0	114
April	17	7	1	111
Mei	9	6	2	73
Juni	37	6	0	118
Juli	109	10	1	71
Agustus	255	30	4	5
September	215	39	5	39
Oktober	121	46	12	35
November	164	24	2	52
Desember	122	37	5	24
Tahun 2020	1,183	223	34	828
Tahun 2019	442	143	14	1 196
Tahun 2018	668	302	28	1 025

Sumber: POLRES Indramayu

Tabel
Table 8.1.9

Banyaknya Pendaftaran BPKB Kendaraan Bermotor Menurut dan Jenis Kendaraan di Kabupaten Indramayu 2020
Number of Vehicle Licenses Sign Up by Months Vehicle in Indramayu Regency 2020

Keadaan Pada Bulan	Mobil Penumpang (Unit)	Mobil Beban (Unit)	Mobil Bis (Unit)	Sepeda Motor (Unit)
(1)	(2)	(3)	(4)	(5)
Januari	433	128	7	3 748
Februari	313	91	12	3 172
Maret	319	75	6	3 106
April	317	91	5	2 083
Mei	102	28	5	1 196
Juni	152	57	3	1 819
Juli	350	89	4	2 590
Agustus	473	106	6	2 181
September	460	134	5	2 335
Oktober	657	155	12	2 225
November	500	148	5	2 635
Desember	533	183	13	2 767
Tahun 2020	4 609	1 285	83	29 857
Tahun 2019	5 439	1 602	72	55 872
Tahun 2018	5 103	2 148	71	54 377

Sumber: POLRES Indramayu

Tabel
Table 8.1.10**Banyaknya Pertambahan (Baru) Kendaraan Bermotor Menurut Keadaan dan Jenis Kendaraan di Kabupaten Indramayu 2020**
Number of Vehicle Licenses Sign Up by Mony ans Vehicle in Indramayu Regency 2020

Keadaan Pada Bulan	Mobil Penumpang (Unit)	Mobil Beban (Unit)	Mobil Bis (Unit)	Sepeda Motor (Unit)
(1)	(2)	(3)	(4)	(5)
Januari	343	113	4	3 590
Februari	236	74	10	3 038
Maret	231	46	6	2 952
April	162	48	4	1 877
Mei	91	22	3	1 118
Juni	104	44	3	1 691
Juli	125	49	1	2 446
Agustus	140	62	2	2 099
September	167	62	0	2 239
Oktober	162	65	0	2 128
November	212	68	1	2 471
Desember	269	81	7	2 640
Tahun 2020	2 242	734	41	28 289
Tahun 2019	3 499	1 031	68	44 769
Tahun 2018	3 479	1 313	62	41 941

Sumber: POLRES Indramayu

Tabel
Table 8.1.11

Banyaknya Pengeluaran SIM Kendaraan Bermotor Menurut Jenis dan Bulan di Kabupaten Indramayu 2020
Number of Driver Licenses Issued by Type and Month in Indramayu Regency 2020

Keadaan Pada Bulan	Jenis SiM						
	A	A-Umum	B-1	B-1 Umum	B-2	B-2 Umum	C
(1)	(2)	(3)	(4)	(5)	(6)	(7)	(8)
Januari	1103	8	96	113	21	123	2 615
Februari	1047	9	110	80	11	110	2 600
Maret	1136	6	103	88	16	110	2 767
April	881	2	59	62	11	134	2 517
Mei	893	1	53	79	10	117	2 356
Juni	1927	6	122	115	12	190	5 392
Juli	1682	4	103	115	12	152	4 662
Agustus	1389	3	71	94	8	135	3 522
September	1397	0	93	67	11	92	3 411
Oktober	1303	2	86	75	9	110	3 258
November	1301	0	77	47	7	113	3 032
Desember	930	0	68	71	8	120	2 092
Tahun 2020	14989	41	1 041	1 006	136	1 506	38 224
Tahun 2019	15 779	45	1 314	1 010	149	1 221	39 676
Tahun 2018	12 234	82	1 171	820	123	951	33 905

Sumber: POLRES Indramayu

Tabel
Table 8.1.12

Banyaknya Pelanggaran Lalu Lintas Menurut Jenis Pelanggaran dan Bulan di Kabupaten Indramayu 2020
Number of Law Breaking by Type and Month in Indramayu Regency 2020

Keadaan Pada Bulan	Jenis Pelanggaran					
	Muatan	Kecepatan	Marka Jalan	Surat-surat	Keleng Kapan	Lain-lain
(1)	(2)	(3)	(4)	(5)	(6)	(7)
Januari	54	0	62	628	9	1 888
Februari	106	0	74	1 003	5	2 678
Maret	87	10	50	1 096	9	1 883
April	4	0	3	22	0	72
Mei	0	0	0	0	0	0
Juni	0	0	0	0	0	0
Juli	0	0	0	0	0	61
Agustus	15	0	16	28	0	553
September	13	0	4	17	0	312
Oktober	257	0	8	40	0	208
November	68	0	15	159	0	107
Desember	0	0	0	0	0	0
Tahun 2020	604	10	232	2 993	16	7 742
Tahun 2019	854	63	921	13 290	496	40 691
Tahun 2018	1 067	4	703	16 280	913	37 778

Sumber: POLRES Indramayu

Tabel 8.1.13 Banyaknya Kecelakaan Lalu Lintas, Kerugian dan Bulan di Kabupaten Indramayu 2020
Number of Accident and Lost by Month in Indramayu Regency 2020

Keadaan Pada Bulan	Jumlah Kecelakaan	Korban Manusia			Kerugian Material (000 Rp.)
		Meninggal Dunia	Luka Berat	Luka Ringan	
(1)	(2)	(3)	(4)	(5)	(6)
Januari	44	13	6	58	53 600
Februari	48	12	6	63	54 500
Maret	48	16	2	37	74 400
April	30	10	7	34	57 800
Mei	41	14	6	50	45 900
Juni	48	12	8	63	59 700
Juli	59	17	13	76	88 600
Agustus	69	19	12	69	132 050
September	42	11	7	48	62 700
Oktober	29	5	3	35	20
November	25	7	8	26	33 200
Desember	27	10	6	31	32 500
Tahun 2020	510	146	84	590	694 970
Tahun 2019	645	267	91	875	1 136 800
Tahun 2018	499	406	14	507	1 028 800

Sumber: POLRES Indramayu

Tabel
Table 8.1.14

Banyaknya Kapal Yang Beroperasi Dirinci Berdasarkan Bulan dan Jenis Kapal di Kabupaten Indramayu 2020
Number of Ship Operated by Month and Type Ship in Indramayu Regency 2020

Bulan	Jenis Kapal		Jumlah
	Nelayan	Niaga	
(1)	(2)	(3)	(4)
Januari	-	120	120
Februari	-	119	119
Maret	-	143	143
April	-	125	125
Mei	-	117	117
Juni	-	114	114
Juli	-	112	112
Agustus	-	163	163
September	-	143	143
Oktober	-	154	154
November	-	173	173
Desember	-	128	128
Tahun 2020	-	1611	1611

Sumber: Kantor Unit Penyengala Pelabuhan Indramayu

Tabel
Table 8.1.15

Banyaknya Kapal Yang Keluar / Masuk Dirinci Berdasarkan Bulan, Tujuan dan Jenis Kapal di Kabupaten Indramayu 2020

Number of Ship Mutation (Come and Move) by Month, Destination, and Type Ship in Indramayu Regency 2020

Bulan	Jenis Kapal			
	Nelayan		Niaga	
	Dalam Negeri	Luar Negeri	Dalam Negeri	Luar Negeri
(1)	(2)	(3)	(4)	(5)
Januari	-	-	113	7
Februari	-	-	113	6
Maret	-	-	134	9
April	-	-	120	5
Mei	-	-	113	4
Juni	-	-	106	8
Juli	-	-	102	10
Agustus	-	-	151	12
September	-	-	134	9
Oktober	-	-	144	10
November	-	-	161	12
Desember	-	-	114	14
Tahun 2020	-	-	1 505	106

Sumber: Kantor Unit Penyengala Pelabuhan Indramayu

Tabel
Table 8.1.16**Kunjungan Kapal Berdasarkan Pelayaran di Kabupaten indramayu 2020**
Ship Visit Based On Sea Transport in Indramayu Regency 2020

Bulan	Kapal Tanker			
	Pelayaran		Pelayaran	
	Dalam Negeri	Gross Tonase	Luar Negeri	Gross Tonase
(1)	(2)	(3)	(4)	(5)
Januari	56	896 635	7	202 488
Februari	52	877 341	6	205 301
Maret	39	846 101	9	232 295
April	33	755 983	5	122 174
Mei	48	886 415	4	135 105
Juni	35	643 887	8	208 259
Juli	36	639 270	10	241 777
Agustus	43	863 671	12	346 109
September	37	823 172	9	340 877
Oktober	45	1 163 086	10	252 901
November	38	875 094	12	344 653
Desember	31	617 821	14	364 960
Tahun 2020	493	9 888 476	106	2 996 899

Sumber: Kantor Unit Penyelenggara Pelabuhan Indramayu

Lanjutan Tabel/Continued Table 8.1.16

Bulan	Tongkang/Tug Boat/Kapal Keruk				Nelayan	
	Pelayaran		Pelayaran		Dalam Negeri	Gross Tonase
	Dalam Negeri	Gross Tonase	Luar Negeri	Gross Tonase		
(1)	(6)	(7)	(8)	(9)	(10)	(11)
Januari	57	100 482	-	-	-	-
Februari	61	115 156	-	-	-	-
Maret	95	171 523	-	-	-	-
April	87	159 981	-	-	-	-
Mei	65	121 449	-	-	-	-
Juni	71	133 800	-	-	-	-
Juli	66	109 726	-	-	-	-
Agustus	108	180 099	-	-	-	-
September	97	169 833	-	-	-	-
Oktober	99	178 646	-	-	-	-
November	123	207 516	-	-	-	-
Desember	83	151 380	-	-	-	-
Tahun 2020	1 012	1 799 591	-	-	-	-

Sumber: Kantor Unit Penyengala Pelabuhan Indramayu

Tabel
Table 8.1.17

**Laporan Kegiatan Operasional Pelabuhan di Kabupaten
Indramayu 2020**
*Port Operational Activity Report in Indramayu Regency
2020*

Bulan	Kunjungan Kapal	
	Unit	GT
(1)	(2)	(3)
Januari	120	1 199 605
Februari	119	1 197 798
Maret	143	1 249 919
April	125	1 038 678
Mei	117	1 142 969
Juni	114	985 946
Juli	112	990 773
Agustus	163	1 389 879
September	143	1 333 882
Oktober	154	1 594 633
November	173	1 427 263
Desember	128	1 134 161
Tahun 2020	1 611	14 685 506

Sumber: Kantor Unit Penyengala Pelabuhan Indramayu

Lanjutan Tabel/Continued Table 8.1.17

Bulan	Operasional Pelabuhan (Ton)			
	Import	Eksport	Bongkar	Muat
(1)	(4)	(5)	(6)	(7)
Januari	130 124	66 528	867 397,18	166 300,77
Februari	133 154,00	32 326,43	797 543,86	176 896,14
Maret	14 953,57	32 842,97	1 018 743,87	127 561,58
April	84 211,24	32 378,76	960 904,94	119 704,16
Mei	62 163,45	32 582,46	740 053,65	289 658,59
Juni	54 854,71	118 707,45	828 108,76	139 517,06
Juli	129 358,55	65 293,07	782 236,68	112 183,51
Agustus	202 600,03	65 341,71	978 885,80	84 329,14
September	155 190,80	61 924,39	942 523,77	106 424,44
Oktober	140 338,63	33 207,86	971 621,88	191 660,26
November	262 923,48	32 258,42	1 109 337,26	145 182,37
Desember	207 347,70	62 852,33	676 217,03	200 382,36
Tahun 2020	1 577 220	636 244	10 673 574,68	1 859 800,38

Sumber: Kantor Unit Penyelenggara Pelabuhan Indramayu

8.2 KOMUNIKASI COMMUNICATION

Tabel 8.2.1 Jumlah Kantor Pos Pembantu Menurut Kecamatan di Kabupaten Indramayu, 2017–2020
Number of Post Offices Subsidiaries by Subdistrict in Indramayu Regency, 2017–2020

Kecamatan Subdistrict	2017	2018	2019	2020
(1)	(2)	(3)	(4)	(5)
1. Haurgeulis	1	1	1	1
2. Gantar	-	-	-	-
3. Kroya	-	-	-	-
4. Gabuswetan	1	1	1	1
5. Cikedung	-	-	-	-
6. Terisi	1	1	1	1
7. Lelea	1	1	1	1
8. Bangodua	-	-	-	-
9. Tukdana	1	1	1	1
10. Widasari	-	-	-	-
11. Kertasemaya	1	1	1	1
12. Sukagumiwang	-	-	-	-
13. Krangkeng	-	-	-	-
14. Karangampel	1	1	1	1
15. Kedokanbunder	1	1	1	1
16. Juntinyuat	1	1	1	1
17. Sliyeg	1	1	1	1
18. Jatibarang	1	1	1	1
19. Balongan	1	1	1	1
20. Indramayu	1	1	1	1
21. Sindang	-	-	-	-
22. Cantigi	-	-	-	-
23. Pasekan	-	-	-	-
24. Lohbener	1	1	1	1
25. Arahau	1	1	1	1
26. Losarang	1	1	1	1
27. Kandanghaur	1	1	1	1
28. Bongas	1	1	1	1
29. Anjatan	1	1	1	1
30. Sukra	1	1	1	1
31. Patrol	1	1	1	1
Nama Kabupaten/Kota	21	21	21	21

Catatan/Note: ...

Sumber/Source: Kantor Pos Indramayu

BAB 9

Perbankan, Koperasi, dan Harga-Harga

Banking, Cooperative, and Prices



54 KUD

57 KPRI



26 KOPKAR + 43 KOPPAS

570 LAINNYA



Banyaknya Koperasi Menurut Jenis
TAHUN 2020



PENJELASAN TEKNIS

Anggota koperasi merupakan pemilik sekaligus pengguna jasa koperasi. Koperasi adalah organisasi ekonomi rakyat yang berwatak sosial, beranggotakan orang-orang atau badan hukum koperasi yang merupakan tata susunan ekonomi sebagai usaha bersama atas asas kekeluargaan.

TECHNICAL NOTES

Cooperative members are owners and users of cooperative services. Cooperative is a social economic organization with a social character, consisting of people or cooperative legal entities which constitute an economic arrangement as a joint effort on the principle of kinship.

<https://indramayukab.bps.go.id>

ULASAN

Berdasarkan data dari dinas Koperasi, UKM, dan perdagangan, jumlah Koperasi Aktif di Kabupaten Indramayu sebanyak 475.

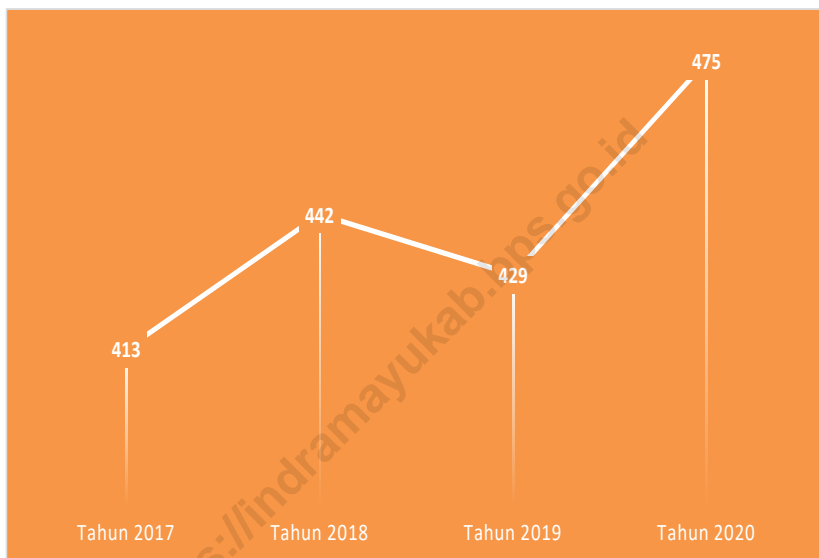
DESCRIPTION

Based on data from the Dinas Koperindag, the number of Cooperative in Indramayu Regency is 475.

<https://indramayukab.bps.go.id>

Gambar 9.1
Figures

**Perkembangan Jumlah Koperasi Di Kabupaten
Indramayu, 2017-2020**
*Development of the Number of Cooperatives in
Indramayu Regency, 2017-2020*



Sumber: Dinas Koperasi, UKM, Perdagangan dan Perindustrian Kabupaten Indramayu

Tabel
Table 9.1**Jumlah Koperasi Aktif Menurut Kecamatan di Kabupaten
Indramayu, 2017–2020**
**Number of Active Cooperative by Subdistrict in Indramayu
Regency, 2017–2020**

Kecamatan Subdistrict	2017	2018	2019	2020
(1)	(2)	(3)	(4)	(5)
1. Haurgeulis	9	11	10	10
2. Gantar	9	10	9	9
3. Kroya	5	6	9	10
4. Gabuswetan	7	7	6	8
5. Cikedung	8	11	10	11
6. Terisi	10	13	12	14
7. Lelea	10	11	10	10
8. Bangodua	8	6	8	9
9. Tukdana	5	6	6	8
10. Widasari	6	7	6	6
11. Kertasemaya	9	5	7	8
12. Sukagumiwang	9	10	9	13
13. Krangkeng	11	14	13	10
14. Karangampel	9	14	13	11
15. Kedokanbunder	8	6	6	6
16. Juntinyuat	15	16	15	15
17. Sliyeg	7	10	9	9
18. Jatibarang	15	14	12	15
19. Balongan	17	18	17	17
20. Indramayu	88	89	88	97
21. Sindang	26	27	27	37
22. Cantigi	8	6	5	8
23. Pasekan	6	7	9	12
24. Lohbener	9	11	10	9
25. Arahau	7	8	7	7
26. Losarang	15	16	15	15
27. Kandanghaur	41	40	42	46
28. Bongas	9	10	9	9
29. Anjatan	10	12	11	15
30. Sukra	9	10	9	10
31. Patrol	8	11	10	11
Kab Indramayu	413	442	429	475

Sumber: Dinas Koperasi, UKM, Perdagangan dan Perindustrian Kabupaten Indramayu

Tabel
Table 9.2**Jumlah Koperasi Menurut Jenis Koperasi dan Kecamatan di Kabupaten Indramayu, 2020**
Number of Cooperative by Kind of Cooperative and Subdistrict in Indramayu Regency, 2020

Kecamatan Subdistrict	Jenis Koperasi/ Kind of Cooperative					
	KUD	KPRI	KOPKAR	KOPPAS	Lainnya Other	Jumlah Total
(1)	(2)	(3)	(4)	(5)	(6)	(7)
1. Haurgeulis	-	-	-	-	-	-
2. Gantar	-	-	-	-	-	-
3. Kroya	-	-	-	-	-	-
4. Gabuswetan	-	-	-	-	-	-
5. Cikedung	-	-	-	-	-	-
6. Terisi	-	-	-	-	-	-
7. Lelea	-	-	-	-	-	-
8. Bangodua	-	-	-	-	-	-
11. Tukdana	-	-	-	-	-	-
10. Widasari	-	-	-	-	-	-
11. Kertasemaya	-	-	-	-	-	-
12. Sukagumiwang	-	-	-	-	-	-
13. Krangkeng	-	-	-	-	-	-
14. Karangampel	-	-	-	-	-	-
15. Kedokanbunder	-	-	-	-	-	-
16. Juntinyuat	-	-	-	-	-	-
17. Sliyeg	-	-	-	-	-	-
18. Jatibarang	-	-	-	-	-	-
111. Balongan	-	-	-	-	-	-
20. Indramayu	-	-	-	-	-	-
21. Sindang	-	-	-	-	-	-
22. Cantigi	-	-	-	-	-	-
23. Pasekan	-	-	-	-	-	-
24. Lohbener	-	-	-	-	-	-
25. Arahau	-	-	-	-	-	-
26. Losarang	-	-	-	-	-	-
27. Kandanghaur	-	-	-	-	-	-
28. Bongas	-	-	-	-	-	-
29. Anjatan	-	-	-	-	-	-
30. Sukra	-	-	-	-	-	-
31. Patrol	-	-	-	-	-	-
Kab Indramayu	54	57	26	43	390	570

Sumber: Dinas Koperasi, UKM, Perdagangan dan Perindustrian Kabupaten Indramayu

Tabel
Table 9.3**Indeks Harga Konsumen per Bulan Menurut Kelompok Pengeluaran (2018=100) di Kabupaten Indramayu, 2020**
Consumer Price Index per Month by Expenditure Group (2018=100) in Indramayu Regency, 2020

Bulan Month	Makanan, Minuman dan Tembakau Food, Beverages and Tobacco	Pakaian dan Alas Kaki Clothing and Footwear	Perumahan, Air, Listrik, dan Bahan Bakar Rumah Tangga Housing, Water, Electricity, and Household Fuels
(1)	(2)	(3)	(4)
Januari/January	104,51	103,04	100,48
Februari/February	105,16	103,05	100,57
Maret/March	106	103,07	100,59
April/April	105,92	103,06	100,64
Mei/May	105,42	103,05	100,64
Juni/June	106,58	103,13	100,69
Juli/July	105,51	103,17	100,69
Agustus/August	104,06	103,16	100,77
September/September	103,18	103,16	100,74
Oktober/October	103,18	103,22	100,69
November/November	104,42	103,19	100,58
Desember/December	105,96	103,26	100,62
2020	-	-	-

Lanjutan Tabel/*Continued Table* 9.3

Bulan <i>Month</i>	Perlengkapan, Peralatan, dan Pemeliharaan Rutin Rumah Tangga <i>Furnishing, Household Equipment and Routine Household Maintenance</i>	Kesehatan <i>Health</i>	Transportasi <i>Transport</i>
(1)	(5)	(6)	(7)
Januari/ <i>January</i>	104,4	106,47	100,02
Februari/ <i>February</i>	104,36	106,53	99,57
Maret/ <i>March</i>	104,4	106,53	99,65
April/ <i>April</i>	104,37	106,53	99,65
Mei/ <i>May</i>	104,43	106,53	99,65
Juni/ <i>June</i>	105,14	107,28	99,86
Juli/ <i>July</i>	105,41	107,28	100,07
Agustus/ <i>August</i>	105,22	110,54	100,4
September/ <i>September</i>	105,22	110,54	100,4
Oktober/ <i>October</i>	105,40	111,39	100,21
November/ <i>November</i>	105,85	111,42	100,11
Desember/ <i>December</i>	105,95	111,42	100,40
2020	-	-	-

Lanjutan Tabel/Continued Table 9.3

Bulan Month	Informasi, Komunikasi, dan Jasa Keuangan Information, Communication and Financial Services	Rekreasi, Olahraga, dan Budaya Recreation, Sport, and Culture	Pendidikan Education
(1)	(8)	(9)	(10)
Januari/January	99,25	104,81	102,78
Februari/February	99,11	104,81	102,78
Maret/March	99,11	104,81	102,78
April/April	99,11	104,81	102,78
Mei/May	99,11	104,82	102,78
Juni/June	99,02	107,01	102,78
Juli/July	99,45	108,6	102,78
Agustus/August	99,31	108,6	102,81
September/September	99,19	108,6	102,81
Oktober/October	99,19	109,33	102,81
November/November	98,86	109,33	102,81
Desember/December	98,86	109,33	102,81
2020	-	-	-

Lanjutan Tabel/*Continued Table* 9.3

Bulan Month	Penyediaan Makanan dan Minuman/Restoran Food and Beverage Services/Restaurant	Perawatan Pribadi dan Jasa Lainnya Personal Care and Other Services	Umum General
(1)	(11)	(12)	(13)
Januari/January	100,82	103,31	102,25
Februari/February	100,82	103,84	102,42
Maret/March	101,18	104,11	102,72
April/April	101,18	104,75	102,74
Mei/May	101,18	105,57	102,65
Juni/June	101,18	106,3	103,11
Juli/July	101,56	106,92	102,99
Agustus/August	101,56	108,03	102,75
September/September	101,56	107,87	102,49
Oktober/October	101,68	107,64	102,50
November/November	101,79	107,9	102,84
Desember/December	102,11	107,87	103,34
2020	-	-	-

Catatan/Note: ...

Sumber/Source: BPS, Survei Harga Konsumen/BPS-Statistics Indonesia, Consumer Price Survey

Tabel
Table 9.4**Laju Inflasi Bulanan Menurut Kelompok Pengeluaran
(2018=100) di Kabupaten Indramayu, 2020**
**Monthly Inflation Rate by Expenditure Group (2018=100) in
Indramayu Regency, 2020**

Bulan Month	Makanan, Minuman dan Tembakau Food, Beverages and Tobacco	Pakaian dan Alas Kaki Clothing and Footwear	Perumahan, Air, Listrik, dan Bahan Bakar Rumah Tangga Housing, Water, Electricity, and Household Fuels
(1)	(2)	(3)	(4)
Januari/January	0,8	0	0,02
Februari/February	0,62	0,01	0,09
Maret/March	0,8	0,02	0,02
April/April	-0,08	-0,01	0,05
Mei/May	-0,47	-0,01	0
Juni/June	1,1	0,08	0,05
Juli/July	-1	0,04	0
Agustus/August	-1,37	-0,01	0,08
September/September	-0,85	0	-0,03
Oktober/October	0,00	0,06	-0,05
November/November	1,2	-0,03	-0,11
Desember/December	1,47	0,07	0,04
2020	-	-	-

Lanjutan Tabel/*Continued Table* 9.4

Bulan <i>Month</i>	Perlengkapan, Peralatan, dan Pemeliharaan Rutin Rumah Tangga <i>Furnishing, Household Equipment and Routine Household Maintenance</i>	Kesehatan <i>Health</i>	Transportasi <i>Transport</i>
(1)	(5)	(6)	(7)
Januari/ <i>January</i>	0,07	0,16	-1,19
Februari/ <i>February</i>	-0,04	0,06	-0,45
Maret/ <i>March</i>	0,04	0	0,08
April/ <i>April</i>	-0,03	0	0
Mei/ <i>May</i>	0,06	0	0
Juni/ <i>June</i>	0,68	0,7	0,21
Juli/ <i>July</i>	0,26	0	0,21
Agustus/ <i>August</i>	-0,18	3,04	0,33
September/ <i>September</i>	0	0	0
Oktober/ <i>October</i>	0,17	0,77	-0,19
November/ <i>November</i>	0,43	0,03	-0,1
Desember/ <i>December</i>	0,09	0,00	0,29
2020	-	-	-

Lanjutan Tabel/*Continued Table 9.4*

Bulan Month	Informasi, Komunikasi, dan Jasa Keuangan Information, Communication and Financial Services	Rekreasi, Olahraga, dan Budaya Recreation, Sport, and Culture	Pendidikan Education
(1)	(8)	(9)	(10)
Januari/January	0	0	0
Februari/February	-0,14	0	0
Maret/March	0	0	0
April/April	0	0	0
Mei/May	0	0,01	0
Juni/June	-0,09	2,09	0
Juli/July	0,43	1,49	0
Agustus/August	-0,14	0	0,03
September/September	-0,12	0	0
Oktober/October	0,00	0,67	0,00
November/November	-0,33	0	0
Desember/December	0,00	0,00	0,00
2020	-	-	-

Lanjutan Tabel/Continued Table 9.4

Bulan Month	Penyediaan Makanan dan Minuman/Restoran Food and Beverage Services/Restaurant	Perawatan Pribadi dan Jasa Lainnya Personal Care and Other Services	Umum General
(1)	(11)	(12)	(13)
Januari/January	0	0,08	0,1
Februari/February	0	0,51	0,17
Maret/March	0,36	0,26	0,29
April/April	0	0,61	0,02
Mei/May	0	0,78	-0,09
Juni/June	0	0,69	0,45
Juli/July	0,38	0,58	-0,12
Agustus/August	0	1,04	-0,23
September/September	0	-0,15	-0,25
Oktober/October	0,12	-0,21	0,01
November/November	0,11	0,24	0,33
Desember/December	0,31	-0,03	0,49
2020	-	-	-

Catatan/Note: ...

Sumber/Source: BPS, Survei Harga Konsumen/BPS-Statistics Indonesia, Consumer Price Survey

Tabel
Table 9.5**Jumlah Kantor Bank Menurut Kelompok Bank di
Kabupaten Indramayu, 2015–2020**
**Number of Bank Offices by Bank Group in Indramayu
Regency, 2015–2020**

Kelompok Bank Bank Office	2015	2016	2017	2018	2019	2020
(1)	(2)	(3)	(4)	(5)	(6)	(7)
PERSERO	100	101	102	102	101	101
BPD	24	25	24	24	24	0
BANK SWASTA	22	21	18	17	15	14
BANK ASING	0	0	0	0	0	0
BANK UMUM SYARIAH	7	8	8	8	8	8
2020	153	155	152	151	148	123

Catatan/Note: ...

Sumber/Source: Otoritas Jasa Keuangan/Financial Services Authority

Tabel
Table 9.6

Jumlah Pinjaman Rupiah Bank Umum Berdasarkan Lapangan Usaha (Sektor Ekonomi) di Kabupaten Indramayu- Per Bulan -2020
Commercial Bank Loan Amount Based on Business Field (Economic Sector) in Indramayu Regency- Per Month -2020

Lapangan Usaha	Januari	Februari	Maret	April
(1)	(2)	(3)	(4)	(5)
Pertanian, perburuan dan Kehutanan	711 596 956 461	735 494 002 565	756 511 295 954	764 866 247 762
Perikanan	183 030 310 707	186 923 205 208	191 310 968 940	192 634 500 583
Pertambangan dan Penggalian	3 211 007 178	3 066 190 027	3 119 407 675	2 281 720 356
Industri Pengolahan	246 094 769 863	266 781 459 141	284 746 779 523	292 089 045 416
Listrik, gas dan air	3 666 129 377	3 606 163 284	3 721 488 943	3 550 370 032
Konstruksi	66 401 203 867	67 974 098 788	74 091 961 305	60 468 166 713
Perdagangan Besar dan Eceran	1 726 727 109 822	1 726 632 478 966	1 724 650 967 048	1 683 381 447 381
Penyediaan akomodasi dan penyediaan makan minum	40 475 627 193	46 214 201 315	52 641 648 358	57 351 527 787
Transportasi, pergudangan dan komunikasi	12 654 098 370	15 867 318 027	15 876 086 320	15 651 071 637
Perantara Keuangan	4 153 935 906	4 015 560 505	3 827 752 593	4 221 323 040
Real Estate, Usaha Persewaan, dan Jasa Perusahaan	18 617 450 622	19 159 251 386	19 386 566 389	17 034 853 335
Administrasi Pemerintahan, Pertahanan dan Jaminan Sosial Wajib	81 891 498	80 495 205	161 999 672	159 650 883
Jasa Pendidikan	2 026 050 441	2 162 552 266	2 242 868 838	2 167 952 456
Jasa Kesehatan dan Kegiatan Sosial	13 158 322 810	14 681 397 168	9 790 149 459	8 646 213 604
Jasa Kemasyarakatan, Sosial Budaya, Hiburan dan Perorangan lainnya	53 584 716 748	56 881 133 705	58 400 756 417	58 392 368 095
Jasa Perorangan yang Melayani Rumah Tangga	1 964 698 420	1 913 029 131	2 122 035 702	2 054 042 095
Badan Internasional dan Badan Ekstra Internasional Lainnya	-	-	-	-
Kegiatan yang belum jelas batasannya	-	-	-	-
RUMAH_TINGGAL	118 585 688 550	123 615 244 481	126 681 612 745	130 731 403 429
FLAT_APARTEMEN	854 462 975	848 494 048	842 486 252	836 440 161
RUKO_RUKAN	754 965 070	741 819 620	738 392 654	734 751 219
KENDARAAN_BERMOTOR	2 846 189 045	2 695 710 609	2 677 765 915	2 736 837 296
RT_KEPERLUAN_LAINNYA	725 012 059 268	729 444 502 882	734 176 481 327	743 075 920 580
BUKAN_LAP_USAHA_LAINNYA	1 385 706 424 136	1 387 933 889 080	1 390 991 285 624	1 393 259 990 641

Lanjutan Tabel/Continued Table 9.5

Lapangan Usaha	Mei	Juni	Juli	Agustus
(1)	(6)	(7)	(8)	(9)
Pertanian, perburuan dan Kehutanan	765 957 423 314	775 652 305 486	791 006 957 745	791 966 212 140
Perikanan	192 659 271 941	195 710 453 202	198 952 929 657	213 919 070 817
Pertambangan dan Penggalian	1 884 270 435	2 060 732 288	2 615 119 427	3 365 763 428
Industri Pengolahan	292 238 970 290	300 971 528 434	312 575 575 774	322 993 843 787
Listrik, gas dan air	3 420 108 162	3 361 865 018	3 474 873 180	3 526 099 936
Konstruksi	62 112 138 131	59 477 502 297	54 810 421 369	54 654 104 815
Perdagangan Besar dan Eceran	1 661 746 525 226	1 598 134 186 905	1 597 609 643 455	1 612 117 330 796
Penyediaan akomodasi dan penyediaan makan minum	58 275 854 388	61 825 218 585	66 528 096 090	69 749 511 711
Transportasi, pergudangan dan komunikasi	17 010 787 395	18 848 153 469	19 179 644 099	19 114 710 378
Perantara Keuangan	4 062 634 987	9 201 551 449	8 017 372 152	8 594 954 659
Real Estate, Usaha Persewaan, dan Jasa Perusahaan	17 610 459 086	19 265 837 672	19 004 071 531	19 910 693 622
Administrasi Pemerintahan, Pertahanan dan Jaminan Sosial Wajib	157 277 099	154 879 462	152 456 352	150 008 528
Jasa Pendidikan	2 146 299 117	2 155 233 091	2 125 568 351	2 113 253 590
Jasa Kesehatan dan Kegiatan Sosial	8 334 868 471	8 630 274 007	8 533 096 512	8 838 889 432
Jasa Kemasyarakatan, Sosial Budaya, Hiburan dan Perorangan lainnya	57 368 995 034	58 207 808 177	60 297 420 334	61 893 432 431
Jasa Perorangan yang Melayani Rumah Tangga	2 005 967 302	2 049 839 035	2 070 480 631	2 012 711 936
Badan Internasional dan Badan Ekstra Internasional Lainnya	-	-	-	-
Kegiatan yang belum jelas batasannya	-	-	-	-
RUMAH_TINGGAL	133 152 299 050	133 182 718 115	132 370 757 391	133 451 744 842
FLAT_APARTEMEN	830 354 903	824 230 659	818 066 688	811 863 045
RUKO_RUKAN	726 962 814	720 405 187	716 677 585	708 992 290
KENDARAAN_BERMOTOR	2 578 985 334	2 825 359 876	3 009 973 211	2 872 194 011
RT_KEPERLUAN_LAINNYA	749 652 232 607	767 161 314 074	778 681 986 013	785 122 789 674
BUKAN_LAP_USAHA_LAINNYA	1 389 199 085 421	1 403 610 775 205	1 401 023 999 770	1 402 153 486 292

Lanjutan Tabel/*Continued Table 9.5*

Lapangan Usaha	September	Oktober	November	Desember
(1)	(10)	(11)	(12)	(13)
Pertanian, perburuan dan Kehutanan	814 769 442 930	842 913 312 167	891 610 680 099	909 688 452 007
Perikanan	209 502 942 377	215 683 647 753	219 387 930 452	222 191 245 214
Pertambangan dan Penggalian	2 901 507 758	2 596 489 635	2 524 707 869	2 420 602 476
Industri Pengolahan	344 948 571 967	369 537 574 937	394 797 966 401	407 765 248 882
Listrik, gas dan air	3 542 837 207	3 572 622 739	3 595 826 503	3 479 696 753
Konstruksi	69 036 247 519	70 787 980 982	85 824 784 540	74 521 823 589
Perdagangan Besar dan Eceran	1 627 218 837 217	1 660 832 998 803	1 675 404 340 272	1 668 625 466 256
Penyediaan akomodasi dan penyediaan makan minum	79 773 513 824	95 814 210 260	104 859 413 423	108 747 886 411
Transportasi, pergudangan dan komunikasi	19 273 438 192	19 683 324 069	19 638 423 955	14 667 543 293
Perantara Keuangan	8 109 010 450	7 921 856 151	7 298 898 483	7 293 544 499
Real Estate, Usaha Persewaan, dan Jasa Perusahaan	21 311 843 382	18 886 811 913	20 087 014 395	18 869 233 605
Administrasi Pemerintahan, Pertahanan dan Jaminan Sosial Wajib	-	-	-	-
Jasa Pendidikan	2 089 350 291	1 946 424 693	1 389 020 205	1 364 522 855
Jasa Kesehatan dan Kegiatan Sosial	7 603 401 866	8 189 402 229	8 452 766 479	8 671 502 906
Jasa Kemasyarakatan, Sosial Budaya, Hiburan dan Perorangan lainnya	63 805 719 344	68 934 558 263	73 391 439 926	75 339 762 155
Jasa Perorangan yang Melayani Rumah Tangga	2 018 027 752	1 951 341 118	1 866 837 889	1 801 660 480
Badan Internasional dan Badan Ekstra Internasional Lainnya	-	-	-	-
Kegiatan yang belum jelas batasannya	-	-	-	-
RUMAH_TINGGAL	131 766 795 292	130 893 639 597	132 406 262 359	131 394 070 820
FLAT_APARTEMEN	720 843 218	715 663 811	710 456 469	705 220 801
RUKO_RUKAN	609 757 683	946 285 921	1 732 824 962	1 724 463 717
KENDARAAN_BERMOTOR	2 263 295 366	2 330 308 173	2 293 723 464	2 393 896 131
RT_KEPERLUAN_LAINNYA	805 581 945 420	815 703 167 591	829 328 160 054	838 201 047 159
BUKAN_LAP_USAHA_LAINNYA	1 400 106 461 140	1 400 269 202 668	1 399 871 183 169	1 405 196 645 107

Catatan/Note: ...

Sumber/Source: Otoritas Jasa Keuangan/Financial Services Authority

Tabel
Table 9.6

Jumlah Pinjaman Rupiah Bank Umum Berdasarkan Lapangan Usaha (Sektor Ekonomi) di Kabupaten Indramayu- Per Bulan -2020
Commercial Bank Loan Amount Based on Business Field (Economic Sector) in Indramayu Regency- Per Month -2020

Bulan Month	JUMLAH REKENING			JUMLAH BULAN LAPORAN (JUTA RUPIAH)		
	KMK	KI	KK	KMK	KI	KK
(1)	(2)	(3)	(4)	(5)	(6)	(7)
Januari/January	85 120	8 354	18 740	2 739 676	347 768	2 233 760
Februari/February	86 169	8 364	18 800	2 792 277	359 176	2 245 280
Maret/March	86 730	8 434	18 926	2 837 718	364 885	2 256 108
April/April	86 211	8 456	19 047	2 796 602	368 348	2 271 375
Mei/May	85 670	8 470	19 122	2 776 207	370 785	2 276 140
Juni/June	85 960	8 379	19 395	2 747 519	368 189	2 308 325
Juli/July	86 625	8 306	19 610	2 777 059	369 895	2 316 621
Agustus/August	86 847	8 191	19 744	2 819 660	375 261	2 325 121
September/September	90 468	8 226	19 969	2 901 084	374 821	2 341 049
Oktober/October	98 221	8 588	20 250	3 008 968	380 284	2 350 858
November/November	101 591	8 623	20 459	3 129 541	380 589	2 366 343
Desember/December	102 949	8 641	20 604	3 144 918	380 530	2 379 615

Catatan/Note: ...

Sumber/Source: Otoritas Jasa Keuangan/Financial Services Authority

Tabel 9.7
Table

Jumlah Pinjaman Rupiah Bank Umum Berdasarkan Skala Bisnis (UMKN/Non UMUM) di Kabupaten Indramayu - Per Bulan - 2020
Commercial Bank Loan Amount Based on Business Scale (UMKN / Non-GENERAL) in Indramayu Regency- Per Month - 2020

Bulan Month	JUMLAH REKENING RUPIAH		JUMLAH BULAN LAPORAN (JUTA RUPIAH)	
	UMKM	NON UMKM	UMKM	NON UMKM
(1)	(2)	(3)	(4)	(5)
Januari/January	85 603	26 611	2 953 732	2 367 472
Februari/February	86 799	26 534	3 013 862	2 382 870
Maret/March	87 602	26 488	3 065 927	2 392 783
April/April	87 895	25 819	3 042 009	2 394 316
Mei/May	88 352	24 910	3 037 300	2 385 832
Juni/June	87 737	25 997	2 983 906	2 440 126
Juli/July	86 555	27 986	2 979 646	2 483 929
Agustus/August	85 100	29 682	3 000 684	2 519 358
September/September	87 163	31 500	3 042 862	2 574 091
Oktober/October	94 148	32 911	3 130 568	2 609 542
November/November	94 954	35 719	3 197 640	2 678 833
Desember/December	94 940	37 254	3 183 347	2 721 717

Catatan/Note: ...

Sumber/Source: Otoritas Jasa Keuangan/Financial Services Authority

Tabel 9.8
Table**Posisi Pinjaman Rupiah Bank Umum pada UMKM Menurut Lapangan Usaha Per Kabupaten Indramayu Per Bulan, 2020**
Position of Commercial Bank Rupiah Loans on UMKM by Business Field in Indramayu Regency Per Month, 2020

Lapangan Usaha	Januari	Februari	Maret	April
(1)	(2)	(3)	(4)	(5)
Pertanian, perburuan dan Kehutanan	650 688 864 401	675 417 422 201	697 450 514 087	713 983 120 353
Perikanan	179 614 861 332	183 420 049 964	187 828 610 157	189 400 562 554
Pertambangan dan Penggalian	3 127 627 919	2 988 037 516	3 044 183 644	2 209 861 231
Industri Pengolahan	230 023 167 684	247 921 526 070	266 090 424 058	274 698 461 390
Listrik, gas dan air	3 495 019 677	3 441 942 575	3 563 815 312	3 400 487 448
Konstruksi	63 740 023 982	65 295 832 596	70 983 020 090	57 377 953 189
Perdagangan Besar dan Eceran	1 685 575 595 961	1 686 659 631 519	1 685 381 537 278	1 646 251 695 328
Penyediaan akomodasi dan penyediaan makan minum	35 556 162 010	39 371 616 637	45 646 642 574	50 508 122 882
Transportasi, pergudangan dan komunikasi	12 576 817 425	15 793 713 363	15 806 240 933	15 585 070 477
Perantara Keuangan	3 158 995 180	3 105 604 086	3 002 800 329	3 481 394 390
Real Estate, Usaha Persewaan, dan Jasa Perusahaan	18 540 476 341	17 753 101 271	17 161 067 668	16 306 212 978
Administrasi Pemerintahan, Pertahanan dan Jaminan Sosial Wajib	-	-	-	-
Jasa Pendidikan	2 012 887 916	2 150 461 922	2 231 874 508	2 158 078 503
Jasa Kesehatan dan Kegiatan Sosial	13 043 054 208	14 568 572 276	9 679 522 619	8 537 693 194
Jasa Kemasyarakatan, Sosial Budaya, Hiburan dan Perorangan lainnya	50 875 312 567	54 317 432 033	55 997 607 148	56 113 588 135
Jasa Perorangan yang Melayani Rumah Tangga	1 703 265 729	1 657 223 733	2 059 421 030	1 997 175 152
Badan Internasional dan Badan Ekstra Internasional Lainnya	-	-	-	-
Kegiatan yang belum jelas batasannya	-	-	-	-
RUMAH_TINGGAL	-	-	-	-
FLAT_APARTEMEN	-	-	-	-
RUKO_RUKAN	-	-	-	-
KENDARAAN_BERMOTOR	-	-	-	-
RT_KEPERLUAN_LAINNYA	-	-	-	-
BUKAN_LAP_USAHA_LAINNYA	-	-	-	-

Lanjutan Tabel/Continued Table 9.8

Lapangan Usaha	Mei	Juni	Juli	Agustus
(1)	(6)	(7)	(8)	(9)
Pertanian, perburuan dan Kehutanan	725 629 486 281	753 891 097 960	768 227 226 662	767 386 009 656
Perikanan	189 427 152 439	187 743 053 401	190 425 288 153	204 612 158 720
Pertambangan dan Penggalian	1 816 833 881	1 994 496 622	2 550 107 260	3 305 142 399
Industri Pengolahan	275 637 954 333	274 375 821 877	275 102 277 722	274 965 352 747
Listrik, gas dan air	3 298 357 461	3 229 469 503	3 346 398 368	3 402 220 271
Konstruksi	58 827 895 409	57 157 741 007	52 517 158 683	52 486 131 838
Perdagangan Besar dan Eceran	1 626 219 189 481	1 546 617 396 730	1 534 981 286 247	1 540 305 978 186
Penyediaan akomodasi dan penyediaan makan minum	51 647 767 894	50 242 169 478	49 885 901 125	49 466 069 079
Transportasi, pergudangan dan komunikasi	16 964 040 689	18 679 412 655	18 886 229 998	18 823 842 875
Perantara Keuangan	3 407 750 064	8 631 730 293	2 780 793 154	3 835 127 550
Real Estate, Usaha Persewaan, dan Jasa Perusahaan	16 902 040 080	15 053 785 777	14 550 861 805	15 648 404 107
Administrasi Pemerintahan, Pertahanan dan Jaminan Sosial Wajib	-	-	-	-
Jasa Pendidikan	2 137 379 244	2 148 894 967	2 125 568 351	2 113 253 590
Jasa Kesehatan dan Kegiatan Sosial	8 228 197 041	8 201 440 725	8 015 098 291	8 227 952 884
Jasa Kemasyarakatan, Sosial Budaya, Hiburan dan Perorangan lainnya	55 207 144 108	54 021 683 713	54 306 462 778	54 202 219 438
Jasa Perorangan yang Melayani Rumah Tangga	1 948 470 799	1 917 574 268	1 945 070 026	1 904 224 064
Badan Internasional dan Badan Ekstra Internasional Lainnya	-	-	-	-
Kegiatan yang belum jelas batasannya	-	-	-	-
RUMAH_TINGGAL	-	-	-	-
FLAT_APARTEMEN	-	-	-	-
RUKO_RUKAN	-	-	-	-
KENDARAAN_BERMOTOR	-	-	-	-
RT KEPERLUAN_LAINNYA	-	-	-	-
BUKAN_LAP_USAHA_LAINNYA	-	-	-	-

Lanjutan Tabel/Continued Table 9.8

Lapangan Usaha	September	Oktober	November	Desember
(1)	(10)	(11)	(12)	(13)
Pertanian, perburuan dan Kehutanan	788 852 932 592	816 022 991 421	862 242 852 941	879 184 892 096
Perikanan	200 332 831 279	205 971 031 968	208 647 439 737	210 632 310 943
Pertambangan dan Penggalian	2 842 240 446	2 538 601 963	2 472 268 121	2 384 567 359
Industri Pengolahan	284 768 634 701	301 794 591 484	307 349 254 010	310 202 293 621
Listrik, gas dan air	3 418 663 303	3 476 019 165	3 505 355 189	3 394 789 053
Konstruksi	66 892 799 030	68 642 640 656	83 725 417 162	73 233 157 836
Perdagangan Besar dan Eceran	1 537 150 187 186	1 559 408 793 199	1 553 718 928 363	1 533 570 904 094
Penyediaan akomodasi dan penyediaan makan minum	53 471 383 519	64 941 928 606	67 367 782 204	67 673 643 031
Transportasi, pergudangan dan komunikasi	18 907 246 583	19 337 013 527	19 104 140 950	14 088 853 479
Perantara Keuangan	3 783 078 959	4 019 677 378	3 736 784 741	4 057 852 350
Real Estate, Usaha Persewaan, dan Jasa Perusahaan	16 488 168 601	14 311 375 043	14 787 650 141	13 318 552 602
Administrasi Pemerintahan, Pertahanan dan Jaminan Sosial Wajib	-	-	-	-
Jasa Pendidikan	2 089 350 291	1 946 424 693	1 389 020 205	1 364 522 855
Jasa Kesehatan dan Kegiatan Sosial	6 938 270 937	7 508 017 686	7 650 491 776	7 888 042 849
Jasa Kemasyarakatan, Sosial Budaya, Hiburan dan Perorangan lainnya	55 023 321 044	58 808 327 324	60 206 372 688	60 675 145 968
Jasa Perorangan yang Melayani Rumah Tangga	1 903 216 504	1 840 957 422	1 735 873 009	1 677 128 725
Badan Internasional dan Badan Ekstra Internasional Lainnya	-	-	-	-
Kegiatan yang belum jelas batasannya	-	-	-	-
RUMAH_TINGGAL	-	-	-	-
FLAT_APARTEMEN	-	-	-	-
RUKO_RUKAN	-	-	-	-
KENDARAAN_BERMOTOR	-	-	-	-
RT_KEPERLUAN_LAINNYA	-	-	-	-
BUKAN_LAP_USAHA_LAINNYA	-	-	-	-

Catatan/Note: ...

Sumber/Source: Otoritas Jasa Keuangan/Financial Services Authority

Tabel
Table 9.9

Posisi Pinjaman (Rupiah dan Valuta Asing) yang Diberikan oleh Bank Konvensional - Persero menurut Jenis Penggunaan dan Bulan di Kabupaten Indramayu, 2020
Loan Position (Rupiah and Foreign Currency) Provided by Conventional Banks - Persero according to Type of Use and Month in Indramayu Regency, 2020

Bulan Month	Rekening Modal Kerja	Rekening Investasi	Rekening Konsumsi	Modal Kerja (juta rupiah)	Investasi (juta rupiah)	Konsumsi (juta rupiah)
(1)	(2)	(3)	(4)	(5)	(6)	(7)
Januari/January	83 815	8 270	4 867	2 502 424	323 850	537 539
Februari/February	84 864	8 280	4 752	2 553 031	334 903	539 704
Maret/March	85 415	8 349	4 719	2 594 699	340 633	537 166
April/April	84 904	8 372	4 701	2 569 703	344 269	538 227
Mei/May	84 363	8 386	4 674	2 550 927	346 925	534 392
Juni/June	84 675	8 295	4 729	2 589 717	344 564	544 629
Juli/July	85 352	8 223	4 805	2 617 880	346 927	550 647
Agustus/August	85 591	8 107	4 843	2 663 135	351 681	552 465
September/September	89 129	8 141	4 944	2 727 900	351 354	559 531
Oktober/October	96 864	8 504	5 113	2 834 897	357 198	564 016
November/November	100 221	8 542	5 185	2 950 076	356 404	567 346
Desember/December	101 664	8 560	5 206	2 976 150	356 765	570 228

Catatan/Note: ...

Sumber/Source: Otoritas Jasa Keuangan/Financial Services Authority

BAB 10

Pengeluaran Penduduk

Population Expenditure



663.172

RUPIAH

(makanan)



496.282

RUPIAH

(non makanan)

Rata-rata Pengeluaran Perkaita
Sebulan TAHUN 2020



PENJELASAN TEKNIS

1. Pengeluaran rata-rata per kapita adalah biaya yang dikeluarkan untuk konsumsi semua anggota rumah tangga selama sebulan baik yang berasal dari pembelian, pemberian maupun produksi sendiri dibagi dengan banyaknya anggota rumah tangga dalam rumah tangga tersebut.

TECHNICAL NOTES

1. *Per capita Average Expenditure is the cost spent for all household members consumption during the month, whether from purchasing, giving or own production, divided by the number of household members in the household.*

<https://indramayukab.bps.go.id>

ULASAN

Pengeluaran rata-rata per kapita adalah biaya yang dikeluarkan untuk konsumsi semua anggota rumah tangga selama sebulan baik yang berasal dari pembelian, pemberian maupun produksi sendiri dibagi dengan banyaknya anggota rumah tangga dalam rumah tangga tersebut.

Pengeluaran Penduduk

Berdasarkan hasil Survei Sosial Ekonomi Nasional Kor, Maret 2020 diketahui bahwa sebanyak 54,74 persen penduduk dari Kabupaten Indramayu termasuk golongan penduduk yang memiliki pengeluaran untuk perumahan antara Rp 174.196 per kapita sebulan.

Konsumsi Makanan

Pengeluaran rumah tangga dibedakan menurut kelompok makanan dan bukan makanan. Rata-rata pengeluaran penduduk Kabupaten Indramayu menurut kelompok makanan adalah sebesar Rp 202.894 per kapita sebulan, dimana sebesar 38,98 persen dari pengeluaran tersebut digunakan untuk konsumsi makanan dan minuman jadi.

DESCRIPTION

Per capita Average Expenditure is the cost spent for all household members consumption during the month, whether from purchasing, giving or own production, divided by the number of household members in the household.

Population Expenditure

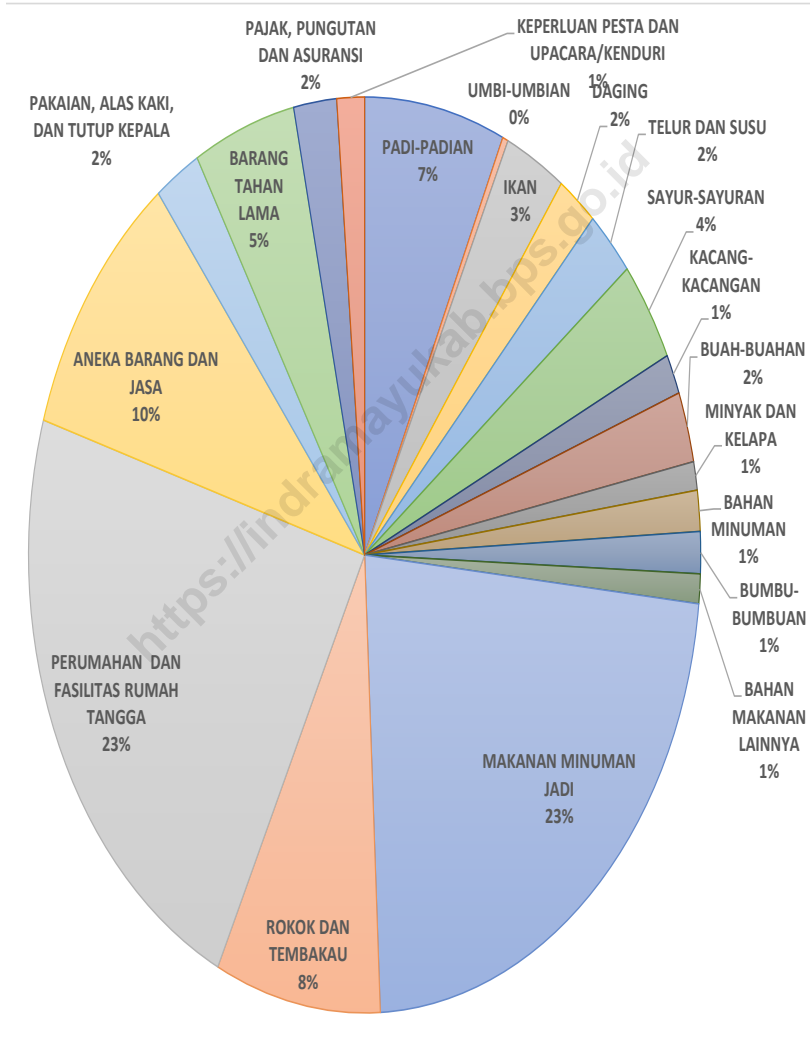
Based on National Socio Economic Survey Kor, March 2017 showed that 38,98 percent of population in Indramayu Regency classified as population with 174.196 rupiahs of housing per capita per month.

Food Consumption

The household consumption/ expenditure are divided into two groups, namely food and non-food. The monthly average expenditure per capita in Indramayu Regency by Food Group Consumption is about Rp 202.894, where 38,98 percent from that is being used for food-becomes consumption.

Gambar 10.1
Figures

Persentase Pengeluaran per Kapita Sebulan Menurut Kelompok Komoditas , 2020
Percentage of Monthly Expenditure per Capita by Commodity Group,2020



Sumber/Source : Berdasarkan Peraturan Menteri Dalam Negeri No. 66 Tahun 2011 tanggal 28 Desember 2011
Based on Minister Of Home Affairs Regulation No 66/2011, December 28,2011

Tabel 10.1 **Rata-rata Pengeluaran per Kapita Sebulan Menurut Kelompok Komoditas (rupiah) di Kabupaten Indramayu, 2019 dan 2020**
Monthly Average Expenditure per Capita by Commodity Group (rupiahs) in Indramayu Regency, 2019 and 2020

Kelompok Komoditas/Commodity Group	2019	2020
(1)	(2)	(3)
Makanan/Food		
Padi-padian/Cereals	68 995	78 197
Umbi-umbian/Tubers	2 232	3 143
Ikan/udang/cumi/kerang/Fish/shrimp/common squid/shells	29 579	33 998
Daging/Meat	17 448	22 357
Telur dan susu/Eggs and milk	27 117	27 674
Sayur-sayuran/Vegetables	35 108	41 387
Kacang-kacangan/Legumes	14 355	16 380
Buah-buahan/Fruits	29 871	28 848
Minyak dan kelapa/Oil and coconut	10 637	11 645
Bahan minuman/Beverage stuffs	15 410	16 726
Bumbu-bumbuan/Spices	14 003	17 138
Konsumsi lainnya/Miscellaneous food items	12 494	12 130
Makanan dan minuman jadi/Prepared food and beverages	260 417	261 481
Rokok/Cigarettes	86 790	92 067
Jumlah makanan/Total food	624 456	663 172
Bukan makanan/Non-food		
Perumahan dan fasilitas rumah tangga/Housing and household facilities	212 960	261 610
Aneka komoditas dan jasa/Goods and services	105 907	112 746
Pakaian alas kaki dan tutup kepala/Clothing footwear and headgear	22 716	25 665
Komoditas tahan lama/Durable goods	26 039	56 941
Pajak pungutan dan asuransi/Taxes and insurance	18 302	23 945
Keperluan pesta dan upacara/kenduri/Parties and ceremonies	25 723	15 374
Jumlah bukan makanan/Total non-food	411 647	496 282
Jumlah/Total	1 660 560	1 159 454

Catatan/Note: ...

Sumber/Source: BPS, Survei Sosial Ekonomi Nasional (Susenas) Maret/BPS-Statistics Indonesia, National Socioeconomic Survey March

Tabel
Table 10.2

Persentase Pengeluaran per Kapita Sebulan Menurut Kelompok Komoditas di Kabupaten Indramayu 2019 dan 2020
Percentage of Monthly Expenditure per Capita by Commodity Group in Indramayu Regency, 2019 and 2020

Kelompok Komoditas/Commodity Group	2019	2020
(1)	(2)	(3)
Makanan/Food		
Padi-padian/ <i>Cereals</i>	6,66	6,74
Umbi-umbian/ <i>Tubers</i>	0,22	0,27
Ikan/udang/cumi/kerang/ <i>Fish/shrimp/common squid/shells</i>	2,85	2,93
Daging/ <i>Meat</i>	1,68	1,93
Telur dan susu/ <i>Eggs and milk</i>	2,62	2,39
Sayur-sayuran/ <i>Vegetables</i>	3,39	3,57
Kacang-kacangan/ <i>Legumes</i>	1,39	1,41
Buah-buahan/ <i>Fruits</i>	2,88	2,49
Minyak dan kelapa/ <i>Oil and coconut</i>	1,03	1,00
Bahan minuman/ <i>Beverage stuffs</i>	1,49	1,44
Bumbu-bumbuan/ <i>Spices</i>	1,35	1,48
Konsumsi lainnya/ <i>Miscellaneous food items</i>	1,21	1,05
Makanan dan minuman jadi/ <i>Prepared food and beverages</i>	25,13	22,55
Rokok/ <i>Cigarettes</i>	8,38	7,94
Jumlah makanan/Total food	60,27	57,20
Bukan makanan/Non-food		
Perumahan dan fasilitas rumah tangga/ <i>Housing and household facilities</i>	20,55	22,56
Aneka komoditas dan jasa/ <i>Goods and services</i>	10,22	9,72
Pakaian, alas kaki, dan tutup kepala/ <i>Clothing, footwear, and headgear</i>	2,19	2,21
Komoditas tahan lama/ <i>Durable goods</i>	2,51	4,91
Pajak, pungutan, dan asuransi/ <i>Taxes and insurance</i>	1,77	2,07
Keperluan pesta dan upacara/kenduri/ <i>Parties and ceremonies</i>	2,48	1,33
Jumlah bukan makanan/Total non-food	39,73	42,80
Jumlah/Total	100,00	100,00

Catatan/Note: ...

Sumber/Source: BPS, Survei Sosial Ekonomi Nasional (Susenas) Maret/BPS-Statistics Indonesia, National Socioeconomic Survey March

Tabel
Table 10.3**Persentase Penduduk Menurut Golongan Pengeluaran Per Kapita Sebulan di Kabupaten/Kota XXX, 2020**
Percentage of Population by Per Capita Spending Group a Month in XXX Regency/Municipality, 2020

Golongan Pengeluaran Spending Group (Rp)	2020
(1)	(2)
< 150.000	0
150.000 - 199.999	0
200.000 - 299.999	0,33
300.000 - 499.999	8,47
500.000 - 749.999	24,37
750.000 - 999.999	20,76
1.000.000 - 1.499.999	27,38
1.500.000+	18,69
Jumlah/ Total	100

Catatan/Note: ...

Sumber/Source: BPS, Survei Sosial Ekonomi Nasional (Susenas) Maret/BPS-Statistics Indonesia, National Socioeconomic Survey March

BAB 11

Perdagangan

Trade



15.960 Kg

Karyawan Sub Dolog Wil IV
Indramayu

10.000 Kg

BTW/LP Indramayu

6.971,7 Kg

Badan Ketahanan Pangan

55.000 Kg

Penjualan Pasaran Umum

Pengeluaran Beras Oleh BULOG Divre III Menurut Jenis Penerima

TAHUN 2020



ULASAN

UMK adalah Usaha ekonomi produktif yang berdiri sendiri, yang dilakukan oleh orang perorangan atau badan usaha, dengan kriteria jumlah tenaga kerja kurang dari 10 orang dan memiliki kekayaan paling banyak 500.000.000

DESCRIPTION

MSE is a productive economic business that stands alone, which is carried out by individuals or business entities, with the criteria of the number of workers is less than 10 people and has a maximum wealth of 500,000,000

<https://indramayukab.bps.go.id>

ULASAN

Berdasarkan data dari dinas Koperasi, UKM, dan perdagangan, jumlah UMK di Kabupaten Indramayu sebanyak 14.762. Jumlah sarana perdagangan dari tahun 2016 sampai tahun 2018 tidak mengalami perubahan yaitu sebanyak 53 sarana perdagangan.

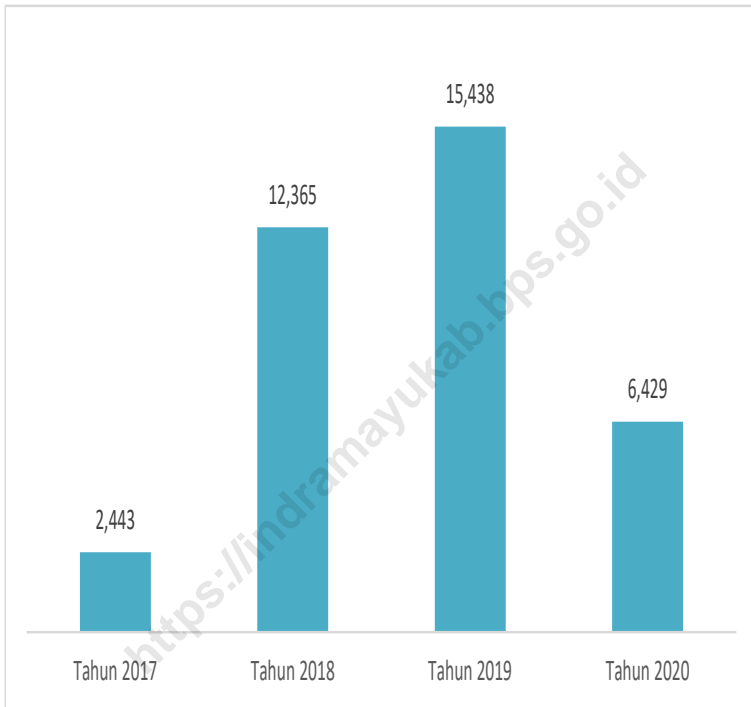
DESCRIPTION

Based on data from the Dinas Koperindag, the number of UKM in Indramayu Regency is 14,762. The number of trading facilities from 2016 to 2018 did not change, as many as 53 trade facilities.

<https://indramayukab.bps.go.id>

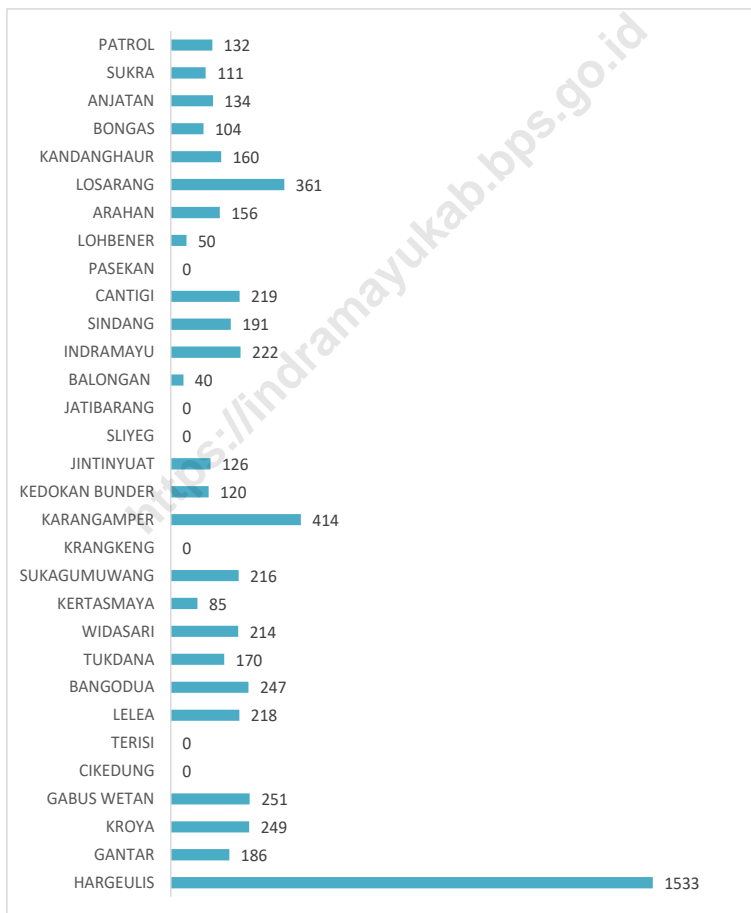
Gambar
Figures 11.1

Jumlah UMKM di Kabupaten Indramayu, 2017-2020
Number of MSMEs in Indramayu Regency, 2017-2020



Sumber/Source: Dinas Koperasi, UKM, Perdagangan dan Perindustrian Kabupaten Indramayu

Gambar 11.2 Jumlah UMKM berdasarkan Kecamatan di Kabupaten Indramayu, 2020
Number of MSMEs by District in Indramayu Regency, 2020



Sumber/Source: Dinas Koperasi, UKM, Perdagangan dan Perindustrian Kabupaten Indramayu

11.1 PERDAGANGAN TRADING

Tabel 11.1 Jumlah Usaha Mikro Kecil di Kabupaten Indramayu 2020
Number of UMK in Indramayu Regency 2020

Kecamatan Subdistrict	2017	2018	2019	2020	Total
(1)	(2)	(3)	(4)	(5)	(5)
1. Haurgeulis	360	1 799	1 664	1 533	5 356
2. Gantar	156	195	1 009	186	1 546
3. Kroya	0	22	10	249	281
4. Gabuswetan	0	32	24	251	307
5. Cikedung	0	7	180	0	187
6. Terisi	0	205	357	0	562
7. Lelea	0	114	54	218	386
8. Bangodua	0	87	581	247	915
9. Tukdana	0	18	106	170	294
10. Widasari	0	5	12	214	231
11. Kertasemaya	0	46	732	85	863
12. Sukagumiwang	0	89	10	216	315
13. Krangkeng	0	120		0	120
14. Karangampel	0	73	217	414	704
15. Kedokanbunder	0	231	649	120	1000
16. Juntinyuat	249	580	1 113	126	2 068
17. Sliyeg	2	15	1	0	18
18. Jatibarang	0	121	1	0	122
19. Balongan	0	808	133	40	981
20. Indramayu	654	371	294	222	1 541
21. Sindang	220	324	442	191	1 177
22. Cantigi	101	83	1 08	219	1 483
23. Pasekan	329	864	700	0	1 893
24. Lohbener	0	1 298	355	50	1 703
25. Arahau	0	198	327	156	687
26. Losarang	0	934	821	361	2 116
27. Kandanghaur	157	1 853	940	160	3 110
28. Bongas	0	172	198	104	474
29. Anjatan	215	1 275	1 198	134	2 822
30. Sukra	0	161	617	111	889
31. Patrol	0	265	1 613	132	2 010
Kab Indramayu	2 443	12 365	15 438	6 429	36 675

Sumber: Dinas Koperasi, UKM, Perdagangan dan Perindustrian Kabupaten Indramayu

Tabel
Table 11.2

Banyaknya Pengeluaran Beras Oleh BULOG Divre III Menurut Jenis Penerima di Kabupaten Indramayu, 2020
Nuber of Rice Dismissal of PT BULOG Regional Disvision IV By Receiver Catagory in Indramayu Regrency, 2020

Penerima	Banyaknya (KG)
(1)	(2)
1, TNI AD dan Keluarganya	-
2, POLRI dan Keluarganya	-
3, PNS Pusat dan Keluarganya	-
4, PNS Otonom dan Keluarganya	-
5, Departemen Sosial	-
6, Karyawan Sub Dolog Wil, IV Indramayu	15 960, 00
7, Move Out Nasional	1 000 000, 00
8, Move Out Regional	-
11, O, P Sub Dolog	10 714 744, 51
10, O, P Bulog	-
11, BTW/LP Indramayu	10 000, 00
12, P, N Pertamina	-
13, Zakat Fitrah	-
14, Raskin	-
15, Penggunaan Cadangan Beras Pemerintah (CBP)	-
16, Gasmas-Gaspir / LL	3 940, 00
17, Badan Ketahan Pangan (BKP)	6 971, 70
18, Penjualan Beras Pasaran Umum ? OPM	55 000, 00
Tahun 2020	11 806 616, 21

Sumber/Source: Perum. Bulog Sub Divre Wilayah III Indramayu

Tabel
Table 11.3

Realisasi Pengadaan Beras Melalui Koperasi/LSM, Non KUD, SATGAS Perum Bulog Divre iv indramayu, 2020
Rice Provisioning Realization by Cooperative, NGO, Non Kud and Taks Force Of PT BULOG RegionsI Disvision IV Indramayu, 2020

Bulan	Mitra Kerja		UPGB		SATGAS	
	Bruto	Netto	Bruto	Netto	Bruto	Netto
(1)	(2)	(3)	(4)	(5)	(6)	(7)
Januari	56 956	56 900	-	-	-	-
Februari	488 186	487 700	-	-	-	-
Maret	153 904	153 750	-	-	-	-
April	398 085	397 665	-	-	-	-
Mei	1 145 163	1 142 650	-	-	467 983	467 300
Juni	2 825 260	2 819 050	-	-	942 807	941 169
Juli	4 457 442	4 447 700	-	-	1 472 909,5	1 469 916
Agustus	105 706	105 600	-	-	634	630
September	31 932	31 900	-	-	402	400
Oktober	58 979	58 850	-	-	-	-
November	572 406	571 150	-	-	36 079	36
Desember	-	-	-	-	-	-
Jumlah	10294019	10272915	-	-	2 920 814,5	2 879 451

Sumber/Source: Perum. Bulog Sub Divre Wilayah III Indramayu

Tabel
Table 11.4**Realisasi Pengadaan Gabah Melalui Koperasi/LSM, Non KUD, SATGAS Perum Bulog Divre iv indramayu, 2020**
Unhulled Paddy Provisioning Realization by Cooperative, NGO, Non Kud and Taks Force Of PT BULOG Regions I Division IV Indramayu, 2020

Bulan	Mitra Kerja		UPGB		SATGAS	
	Bruto	Netto	Bruto	Netto	Bruto	Netto
(1)	(2)	(3)	(4)	(5)	(6)	(7)
Januari	-	-	-	-	-	-
Februari	-	-	-	-	-	-
Maret	-	-	-	-	-	-
April	-	-	-	-	10 010	10 000
Mei	47 948	47 900	-	-	-	-
Juni	-	-	-	-	30 030	30 000
Juli	-	-	-	-	30 030	30 000
Agustus	-	-	-	-	40 040	40 000
September	-	-	-	-	16 967	16 950
Oktober	-	-	-	-	-	-
November	-	-	-	-	-	-
Desember	-	-	-	-	-	-
Jumlah	47 948	47 900	-	-	127 077	126 950

Sumber/Source: Perum. Bulog Sub Divre Wilayah III Indramayu

BAB 12

Sistem Neraca Nasional

System of Regional Accounts



Produk Domestik Regional Bruto Atas Dasar
Harga Berlaku Menurut Lapangan Usaha

79.288,23 miliar rupiah

Produk Domestik Regional Bruto Atas Dasar
Harga Konstan Menurut Lapangan Usaha

59.200,00 miliar rupiah

<http://indramayubi.bps.go.id>



PENJELASAN TEKNIS

1. Produk Domestik Bruto pada tingkat nasional serta Produk Domestik Regional Bruto (PDRB) pada tingkat regional (provinsi) menggambarkan kemampuan suatu wilayah untuk menciptakan nilai tambah pada suatu waktu tertentu. Untuk menyusun PDB maupun PDRB digunakan 2 pendekatan, yaitu lapangan usaha dan pengeluaran. Keduanya menyajikan komposisi data nilai tambah dirinci menurut sumber kegiatan ekonomi (lapangan usaha) dan menurut komponen penggunaannya. PDB maupun PDRB dari sisi lapangan usaha merupakan penjumlahan seluruh komponen nilai tambah bruto yang mampu diciptakan oleh sektor-sektor ekonomi atas berbagai aktivitas produksinya. Sedangkan dari sisi pengeluaran menjelaskan tentang penggunaan dari nilai tambah tersebut.
2. PDB menurut lapangan usaha mengalami perubahan klasifikasi dari 9 lapangan usaha menjadi 17 lapangan usaha. PDB menurut lapangan usaha dirinci menurut total nilai tambah dari seluruh sektor ekonomi yang mencakup lapangan usaha Pertanian, Kehutanan, dan Perikanan; Pertambangan dan Penggalian; Industri Pengolahan; Pengadaan Listrik dan Gas; Pengadaan Air,

TECHNICAL NOTES

1. *The basic measure of the value added arising from economic activity is known as Gross Domestic Product at the national level and Gross Regional Domestic Product (GRDP) at the regional level (provinces/regencies/municipalities). To compile these statistics, two approaches have been used, i.e. "production approach" and "expenditure approach". The first approach is to measure value added produced by various kinds of economic activities, while the second approach is to measure final uses of the country's output. In other words, GDP/GRDP is the sum of total value added produced by all economic industries (activities) and the way of using it.*
2. *GDP by industry classification changes from 9 sectors to 17 industries. GDP by industry is classified by types of economic activities such as Agriculture, Forestry and Fishing; Mining and Quarrying; Manufacturing; Electricity and Gas; Water supply, Sewerage, Waste Management and Remediation Activities; Construction; Wholesale and Retail Trade; Repair of*

- Pengelolaan Sampah, Limbah dan Daur Ulang; Konstruksi; Perdagangan Besar dan Eceran, Reparasi Mobil dan Sepeda Motor; Transportasi dan Pergudangan; Penyediaan Akomodasi dan Makan Minum; Informasi dan Komunikasi; Jasa Keuangan dan Asuransi; Real Estat; Jasa Perusahaan; Administrasi Pemerintahan, Pertahanan dan Jaminan Sosial Wajib; Jasa Pendidikan; Jasa Kesehatan dan Kegiatan Sosial; dan Jasa lainnya.
3. PDB menurut pengeluaran mengalami perubahan klasifikasi dimana pengeluaran konsumsi Lembaga Non Profit yang Melayani Rumah Tangga (LNPR) yang sebelumnya termasuk bagian dari pengeluaran konsumsi rumah tangga menjadi komponen terpisah. Sehingga klasifikasi PDB menurut pengeluaran dirinci menjadi 7 komponen yaitu komponen pengeluaran konsumsi rumah tangga, pengeluaran konsumsi LNPR, pengeluaran konsumsi pemerintah, pembentukan modal tetap bruto, perubahan inventori, ekspor barang dan jasa, dan impor barang dan jasa.
- Motor Vehicles and Motorcycles; Transportation and Storage; Accommodation and Food Service Activities; Information and Communication; Financial and Insurance Activities; Real Estate Activities; Business Activities; Public Administration; Defence and Compulsory Social Security; Education; Human Health and Social Work Activities; and Other Services Activities.*
3. *GDP by expenditure classification changes where consumption expenditure Non-profit Institutions Serving Households (NPISH) previously included as part of household consumption expenditure is taken out into separate component. So that, GDP by type of expenditures is classified into: household consumption expenditure, NPISH consumption expenditure, government consumption expenditure, gross fixed capital formation, changes in inventories, exports of goods and services, and imports of goods and services.*

ULASAN

Pembangunan yang berkelanjutan merupakan strategi pembangunan yang banyak diaplikasikan oleh negara berkembang, termasuk Indonesia. Oleh karena kebijakan pemerintah beberapa tahun terakhir memprioritaskan pertumbuhan ekonomi, dengan demikian eksploitasi terhadap sumber daya alam sangat mencolok tanpa memperhitungkan kerusakan lingkungan.

Berdasarkan perhitungan PDRB atas dasar harga konstan 2010, laju pertumbuhan ekonomi Kabupaten Indramayu tahun 2020 adalah sekitar -1,58 persen.

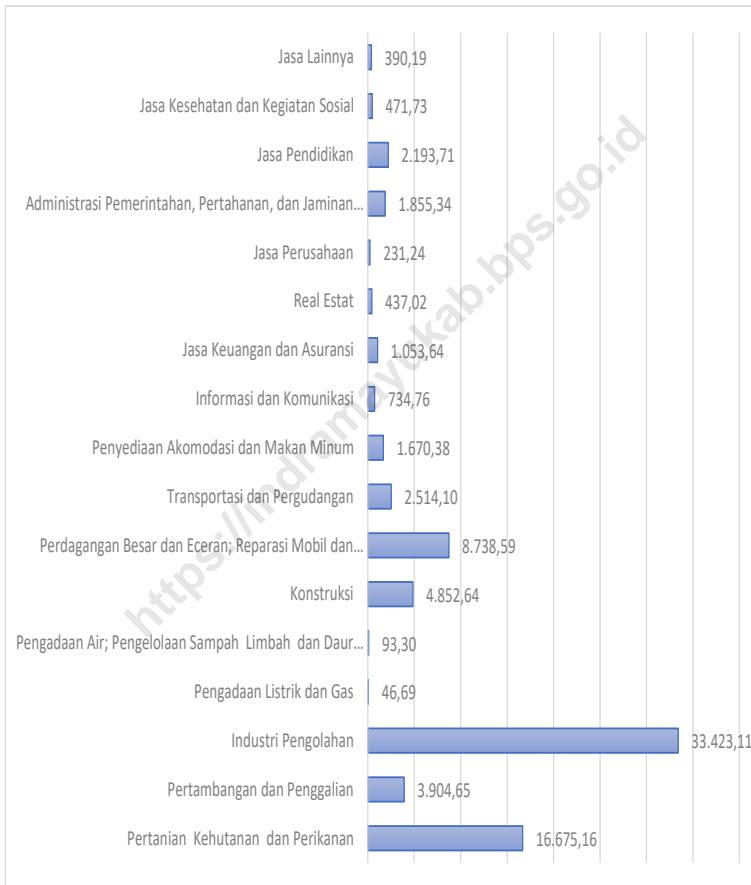
DESCRIPTION

Sustainable development is development strategic is applied by development countries, included Indonesia in the last several year, economic growth as a priority policy government so that the exploitation of natural resources is carried out with giving less attention to environment.

Based on GRDP at 2010 constant prices, growth of Indramayu Regency economy in 2020 was -1,58 percent.

Gambar 12.1
Figures

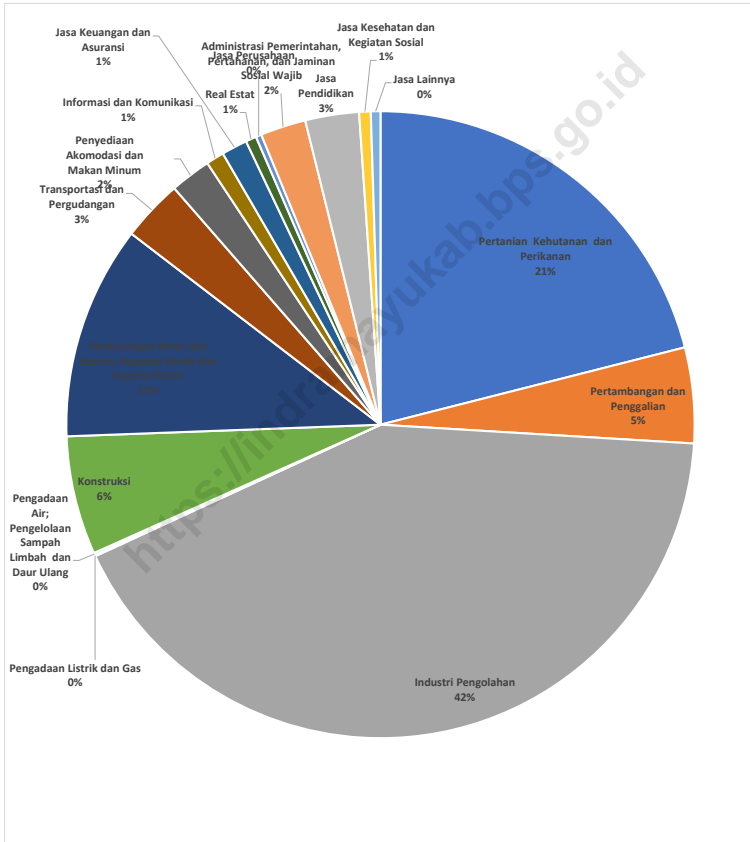
Produk Domestik Regional Bruto Atas Dasar Harga Berlaku Menurut Lapangan Usaha (miliar rupiah), 2020
Gross Regional Domestic Product at Current Market Prices by Industry (billion rupiahs), 2020



Sumber/Source: Badan Pusat Statistik, PDRB / BPS-Statistics, PDRB

Gambar 12.2
Figures

Distribusi Persentase Produk Domestik Regional Bruto Atas Dasar Harga Berlaku Menurut Lapangan Usaha, 2020
Percentage Distribution of Gross Regional Domestic Product at Current Market Prices by Industry, 2020



Sumber/Source: Badan Pusat Statistik, PDRB / BPS-Statistics, PDRB

12 PRODUK DOMESTIK REGIONAL BRUTO KABUPATEN REGIONAL GROSS REGIONAL DOMESTIC PRODUCT

Tabel 12.1 **Produk Domestik Regional Bruto Atas Dasar Harga Berlaku Menurut Lapangan Usaha (Miliar rupiah), 2016–2020**
Gross Regional Domestic Product at Current Market Prices by Industry (billion rupiahs), 2016–2020

Lapangan Usaha/ <i>Industry</i>	2016	2017	2018	2019	2020
(1)	(2)	(3)	(4)	(5)	(6)
A Pertanian Kehutanan dan Perikanan/ <i>Agriculture Forestry and Fishing</i>	13 217,4	13 338,7	14 670,3	1 6171,92	16 675,16
B Pertambangan dan Penggalian/ <i>Mining and Quarrying</i>	4 871,5	4 936,9	5 138,3	5 276,78	3 904,65
C Industri Pengolahan/ <i>Manufacturing</i>	28 814,1	30 101,5	31 404,8	33 464	33 423,11
D Pengadaan Listrik dan Gas/ <i>Electricity and Gas</i>	34,9	40,8	46,1	47,45	46,69
E Pengadaan Air; Pengelolaan Sampah Limbah dan Daur Ulang/ <i>Water Supply; Sewerage Waste Management and Remediation Activities</i>	62,4	71,5	80,3	84,61	93,30
F Konstruksi/ <i>Construction</i>	3 717,6	4 192,8	4 713,3	5 161,53	4 852,64
G Perdagangan Besar dan Eceran; Reparasi Mobil dan Sepeda Motor/ <i>Wholesale and Retail Trade; Repair of Motor Vehicles and Motorcycles</i>	7 478,5	7 892,1	8 391,6	8 986,53	8 738,59
H Transportasi dan Pergudangan/ <i>Transportation and Storage</i>	1 988,9	2 171,4	2 331,8	2 510,74	2 514,10
I Penyediaan Akomodasi dan Makan Minum/ <i>Accommodation and Food Service Activities</i>	1 095,6	1 233,2	1 386,6	1 583,63	1 670,38
J Informasi dan Komunikasi/ <i>Information and Communication</i>	402,9	458,7	494,9	550,05	734,76

Lanjutan Tabel/*Continued Table* 12.1.1

Lapangan Usaha/ <i>Industry</i>		2016	2017	2018	2019	2020
(1)		(2)	(3)	(4)	(5)	(6)
K	Jasa Keuangan dan Asuransi/ <i>Financial and Insurance Activities</i>	811,2	907,3	999,9	1.062,51	1 053,64
L	Real Estat/ <i>Real Estate Activities</i>	312,7	346,9	385,2	428,17	437,02
M,N	Jasa Perusahaan/ <i>Business Activities</i>	155,7	171,5	191,6	231,09	231,24
O	Administrasi Pemerintahan, Pertahanan, dan Jaminan Sosial Wajib/ <i>Public Administration and Defence; Compulsory Social Security</i>	1.562,3	1.673,7	1.790,3	1.974,42	1 855,34
P	Jasa Pendidikan/ <i>Education</i>	1.390,5	1.587,3	1.805,5	2.024,67	2 193,71
Q	Jasa Kesehatan dan Kegiatan Sosial/ <i>Human Health and Social Work Activities</i>	329,4	368,4	406,8	446,41	471,73
R,S,T,U	Jasa Lainnya/ <i>Other Services Activities</i>	287,7	321,7	351,4	386,45	390,19

Sumber/*Source*: Badan Pusat Statistik, PDRB / *BPS-Statistics, PDRB*

Tabel
Table 12.2

Produk Domestik Regional Bruto Atas Dasar Harga Konstan 2010 Menurut Lapangan Usaha (miliar rupiah), 2016–2020
Gross Regional Domestic Product at 2010 Constant Market Prices by Industry (billion rupiahs), 2016–2020

Lapangan Usaha/ <i>Industry</i>	2016	2017	2018	2019	2020
(1)	(2)	(3)	(4)	(5)	(6)
A Pertanian, Kehutanan, dan Perikanan/ <i>Agriculture, Forestry, and Fishing</i>	8 636,1	8 500,7	8 751,7	8 926,76	8 926,11
B Pertambangan dan Penggalian/ <i>Mining and Quarrying</i>	8 120,6	7 839,6	7 383,4	7 402,53	6 617,05
C Industri Pengolahan/ <i>Manufacturing</i>	25 243,9	25 613,6	25 743,9	26 433,58	26 589,80
D Pengadaan Listrik dan Gas/ <i>Electricity and Gas</i>	26,6	28,1	30,0	30,82	29,94
E Pengadaan Air; Pengelolaan Sampah, Limbah, dan Daur Ulang/ <i>Water Supply; Sewerage, Waste Management, and Remediation Activities</i>	44,2	47,7	50,2	51,74	56,78
F Konstruksi/ <i>Construction</i>	2 704,3	2 933,5	3 189,3	3 383,78	3 159,56
G Perdagangan Besar dan Eceran; Reparasi Mobil dan Sepeda Motor/ <i>Wholesale and Retail Trade; Repair of Motor Vehicles and Motorcycles</i>	5 715,2	5 899,4	6 075,1	6 431,43	6 184,15
H Transportasi dan Pergudangan/ <i>Transportation and Storage</i>	1 358,4	1 440,0	1 515,1	1 620,30	1 566,90
I Penyediaan Akomodasi dan Makan Minum/ <i>Accommodation and Food Service Activities</i>	794,2	860,3	929,1	1 016,16	1 037,27
J Informasi dan Komunikasi/ <i>Information and Communication</i>	412,0	462,2	504,6	564,18	751,22

Lanjutan Tabel/*Continued Table 12.2*

	Lapangan Usaha/Industry	2016	2017	2018	2019	2020
	(1)	(2)	(3)	(4)	(5)	(6)
K	Jasa Keuangan dan Asuransi/ <i>Financial and Insurance Activities</i>	618,0	657,8	999,9	717,25	701,47
L	Real Estat/ <i>Real Estate Activities</i>	255,9	279,2	385,2	334,15	338,81
M,N	Jasa Perusahaan/ <i>Business Activities</i>	123,0	133,7	191,6	158,59	148,05
O	Administrasi Pemerintahan, Pertahanan, dan Jaminan Sosial Wajib/ <i>Public Administration and Defence; Compulsory Social Security</i>	1.123,4	1.137,0	1.790,3	1.216,26	1.165,75
P	Jasa Pendidikan/ <i>Education</i>	1.077,3	1.170,1	1.805,5	1.297,53	1.352,25
Q	Jasa Kesehatan dan Kegiatan Sosial/ <i>Human Health and Social Work Activities</i>	232,6	252,5	406,8	296,02	305,04
R,S,T,U	Jasa Lainnya/ <i>Other Services Activities</i>	220,5	241,6	351,4	273,27	269,85

Sumber/*Source*: Badan Pusat Statistik, PDRB / *BPS-Statistics, PDRB*

12.3

**Distribusi Persentase Produk Domestik Regional Bruto
Atas Dasar Harga Berlaku Menurut Lapangan Usaha,
2016–2020**
**Tabel
Table**
**Percentage Distribution of Gross Regional Domestic Product
at Current Market Prices by Industry, 2016–2020**

Lapangan Usaha/ <i>Industry</i>	2016	2017	2018	2019	2020
(1)	(2)	(3)	(4)	(5)	(6)
A Pertanian, Kehutanan, dan Perikanan/ <i>Agriculture, Forestry, and Fishing</i>	19,87	19,11	19,67	20,12	21,03
B Pertambangan dan Penggalian/ <i>Mining and Quarrying</i>	7,32	7,07	6,89	6,56	4,92
C Industri Pengolahan/ <i>Manufacturing</i>	43,31	43,12	42,10	41,63	42,16
D Pengadaan Listrik dan Gas/ <i>Electricity and Gas</i>	0,05	0,06	0,06	0,06	0,06
E Pengadaan Air; Pengelolaan Sampah, Limbah, dan Daur Ulang/ <i>Water Supply; Sewerage, Waste Management, and Remediation Activities</i>	0,09	0,10	0,11	0,11	0,12
F Konstruksi/ <i>Construction</i>	5,59	6,01	6,32	6,42	6,12
G Perdagangan Besar dan Eceran; Reparasi Mobil dan Sepeda Motor/ <i>Wholesale and Retail Trade; Repair of Motor Vehicles and Motorcycles</i>	11,24	11,30	11,25	11,18	11,02
H Transportasi dan Pergudangan/ <i>Transportation and Storage</i>	2,99	3,11	3,13	3,12	3,17
I Penyediaan Akomodasi dan Makan Minum/ <i>Accommodation and Food Service Activities</i>	1,65	1,77	1,86	1,97	2,11
J Informasi dan Komunikasi/ <i>Information and Communication</i>	0,61	0,66	0,66	0,68	0,93

Lanjutan Tabel/*Continued Table* 12.3

Lapangan Usaha/ <i>Industry</i>		2016	2017	2018	2019	2020
(1)		(2)	(3)	(4)	(5)	(6)
K	Jasa Keuangan dan Asuransi/ <i>Financial and Insurance Activities</i>	1,22	1,30	1,34	1,32	1,33
L	Real Estat/ <i>Real Estate Activities</i>	0,47	0,50	0,52	0,53	0,55
M,N	Jasa Perusahaan/ <i>Business Activities</i>	0,23	0,25	0,26	0,29	0,29
O	Administrasi Pemerintahan, Pertahanan, dan Jaminan Sosial Wajib/ <i>Public Administration and Defence; Compulsory Social Security</i>	2,35	2,40	2,40	2,46	2,34
P	Jasa Pendidikan/ <i>Education</i>	2,09	2,27	2,42	2,52	2,77
Q	Jasa Kesehatan dan Kegiatan Sosial/ <i>Human Health and Social Work Activities</i>	0,50	0,53	0,55	0,56	0,59
R,S,T,U	Jasa Lainnya/ <i>Other Services Activities</i>	0,43	0,46	0,47	0,48	0,49

Sumber/*Source*: Badan Pusat Statistik, PDRB / *BPS-Statistics, PDRB*

12.4

Laju Pertumbuhan Produk Domestik Regional Bruto Atas Dasar Harga Konstan 2010 Menurut Lapangan Usaha (persen), 2016–2020
Tabel
Table
Growth Rate of Gross Regional Domestic Product at 2010 Constant Market Prices by Industry (percent), 2016–2020

Lapangan Usaha/ <i>Industry</i>	2016	2017	2018	2019	2020
(1)	(2)	(3)	(4)	(5)	(6)
A Pertanian, Kehutanan, dan Perikanan/ <i>Agriculture, Forestry, and Fishing</i>	7,40	-1,57	2,95	1,43	0,01
B Pertambangan dan Penggalian/ <i>Mining and Quarrying</i>	-9,88	-3,46	-5,82	0,26	-10,61
C Industri Pengolahan/ <i>Manufacturing</i>	-1,17	1,54	0,44	2,68	0,59
D Pengadaan Listrik dan Gas/ <i>Electricity and Gas</i>	3,53	5,69	6,47	2,89	-2,28
E Pengadaan Air; Pengelolaan Sampah, Limbah, dan Daur Ulang/ <i>Water Supply; Sewerage, Waste Management, and Remediation Activities</i>	6,41	7,96	5,22	3,15	9,75
F Konstruksi/ <i>Construction</i>	4,96	8,48	8,72	6,10	-6,63
G Perdagangan Besar dan Eceran; Reparasi Mobil dan Sepeda Motor/ <i>Wholesale and Retail Trade; Repair of Motor Vehicles and Motorcycles</i>	1,62	3,22	2,98	5,86	-3,84
H Transportasi dan Pergudangan/ <i>Transportation and Storage</i>	8,32	6,01	5,21	6,94	-3,30
I Penyediaan Akomodasi dan Makan Minum/ <i>Accommodation and Food Service Activities</i>	5,53	8,33	8,00	9,37	2,08
J Informasi dan Komunikasi/ <i>Information and Communication</i>	13,99	12,19	9,04	11,94	33,15

Lanjutan Tabel/*Continued Table* 12.4

	Lapangan Usaha/Industry	2016	2017	2018	2019	2020
	(1)	(2)	(3)	(4)	(5)	(6)
K	Jasa Keuangan dan Asuransi/ <i>Financial and Insurance Activities</i>	8,34	6,45	5,14	3,71	-2,20
L	Real Estat/ <i>Real Estate Activities</i>	8,73	9,09	9,38	9,41	1,39
M,N	Jasa Perusahaan/ <i>Business Activities</i>	6,94	8,69	8,80	9,04	-6,65
O	Administrasi Pemerintahan, Pertahanan, dan Jaminan Sosial Wajib/ <i>Public Administration and Defence; Compulsory Social Security</i>	2,56	1,21	1,58	5,31	-4,15
P	Jasa Pendidikan/ <i>Education</i>	8,46	8,62	6,10	4,52	4,22
Q	Jasa Kesehatan dan Kegiatan Sosial/ <i>Human Health and Social Work Activities</i>	8,21	8,54	7,72	8,82	3,05
R,S,T,U	Jasa Lainnya/ <i>Other Services Activities</i>	6,41	9,53	6,06	6,67	-1,25

Sumber/*Source*: Badan Pusat Statistik, PDRB / *BPS-Statistics, PDRB*

12.5

Produk Domestik Regional Bruto Atas Dasar Harga Berlaku Menurut Jenis Pengeluaran (miliar rupiah), 2015–2019

Tabel
Table

Gross Regional Domestic Product at Current Market Prices by Type of Expenditure (billion rupiahs), 2015–2019

Jenis Pengeluaran Type of Expenditure	2015	2016	2017	2018*	2019**
(1)	(2)	(3)	(4)	(5)	(6)
Pengeluaran Konsumsi Rumah Tangga <i>Household Consumption Expenditure</i>	25 376,19	27 650,27	29 537,33	31 868,84	34 512,06
Pengeluaran Konsumsi LNPRT <i>NPISH Consumption Expenditure</i>	178,34	184,92	199,80	229,67	243,94
Pengeluaran Konsumsi Pemerintah <i>Government Consumption Expenditure</i>	2 450,21	2 673,94	3 104,03	3 239,00	3 419,25
Pembentukan Modal Tetap Bruto <i>Gross Fixed Capital Formation</i>	9 580,85	10 224,14	11 224,03	12 278,32	13 265,79
Perubahan Inventori <i>Changes in Inventories</i>	3 365,06	3 410,11	3 444,02	3 645,37	3 728,78
Ekspor Barang dan Jasa/ <i>Exports of Goods and Services</i>	24 426,99	22 390,07	22 305,09	23 659,22	25 221,16
Dikurangi: Impor Barang dan Jasa <i>Less: Import of Goods and Services</i>	-	-	-	-	...
Diskrepansi Statistik ¹ <i>Statistical Discrepancies ¹</i>	-	-	-	-	...
Produk Domestik Bruto/Gross Domestic Product	65 377,65	66 533,44	69 814,30	74 920,42	80 390,98

Catatan : Perbedaan Angka dengan PDRB Lapangan Usaha karena PDRB Pengeluaran belum rekonsiliasi

* Angka Sementara ** Angka Sangat Sementara

Sumber/Source: Badan Pusat Statistik, PDRB / BPS-Statistics, PDRB

Tabel
Table 12.6

Produk Domestik Regional Bruto Atas Dasar Harga Konstan 2010 Menurut Jenis Pengeluaran (miliar rupiah), 2015–2019
Gross Regional Domestic Product at 2010 Constant Market Prices by Type of Expenditure (billion rupiahs), 2015–2019

Jenis Pengeluaran Type of Expenditure	2015	2016	2017	2018*	2019**
(1)	(2)	(3)	(4)	(5)	(6)
Pengeluaran Konsumsi Rumah Tangga <i>Household Consumption Expenditure</i>	19 280,85	20 318,32	21 102,47	21 862,55	22 867,29
Pengeluaran Konsumsi LNPRT <i>NPISH Consumption Expenditure</i>	143,43	146,47	152,58	163,84	168,54
Pengeluaran Konsumsi Pemerintah <i>Government Consumption Expenditure</i>	1 828,11	1 891,59	2 118,55	2 152,54	2 253,40
Pembentukan Modal Tetap Bruto <i>Gross Fixed Capital Formation</i>	7 530,83	7 867,31	8 348,32	8 836,83	9 203,67
Perubahan Inventori <i>Changes in Inventories</i>	2 521,81	2 550,52	2 450,52	2 495,92	2 512,07
Ekspor Barang dan Jasa/ <i>Exports of Goods and Services</i>	25 358,27	23 931,97	23 342,56	22 776,30	23 149,39
Dikurangi: Impor Barang dan Jasa <i>Less: Import of Goods and Services</i>	-	-	-	-	...
Diskrepansi Statistik ¹ <i>Statistical Discrepancies ¹</i>	-	-	-	-	...
Produk Domestik Bruto/Gross Domestic Product	56 663,30	56 706,18	57 515,01	58 287,98	601 54,35

Catatan : Perbedaan Angka dengan PDRB Lapangan Usaha karena PDRB Pengeluaran belum rekonsiliasi

* Angka Sementara ** Angka Sangat Sementara

Sumber/Source: Badan Pusat Statistik, PDRB / BPS-Statistics, PDRB

BAB 13

Perbandingan dengan Daerah Lain

Comparison with others



KABUPATEN/KOTA DENGAN 3 TERBESAR PENDUDUK:

1. KABUPATEN BOGOR
2. KABUPATEN BANDUNG
3. KABUPATEN SUKABUMI

KABUPATEN/KOTA DENGAN 3 TERBESAR IPM:

1. KOTA BANDUNG
2. KOTA BEKASI
3. KOTA DEPOK



KABUPATEN/KOTA DENGAN 3 TERKECIL PENDUDUK MISKIN:

1. KOTA BANJAR
2. KOTA SUKABUMI
3. KOTA CIMAH



PENJELASAN TEKNIS

1. Sumber data yang digunakan dalam bab ini berasal dari publikasi BPS RI.
2. Jumlah penduduk dan angka harapan hidup penduduk merupakan hasil estimasi yang mengacu pada hasil Sensus Penduduk (SP) 2010. Estimasi tersebut memperhatikan perubahan tingkat kelahiran, kematian, dan perpindahan penduduk.
3. Laju pertumbuhan produk domestik regional bruto (PDRB) menggunakan data PDRB per kapita atas dasar harga konstan. Diperoleh dengan cara mengurangi nilai PDRB per kapita pada tahun ke-n dengan nilai pada tahun ke n-1, kemudian dikalikan dengan 100 persen. Laju pertumbuhan tersebut menunjukkan perkembangan agregat pendapatan per kapita penduduk dari satu waktu tertentu terhadap waktu sebelumnya (perkembangan berantai).

TECHNICAL NOTES

1. *Data sources in this chapter were mainly from BPS Statistics Indonesia publications.*
2. *Population data and life expectancy at birth data refer to population census - based estimation. The estimation took into account the trends in fertility, mortality, and migration.*
3. *Growth rate of per capita gross regional domestic product (GRDP) is derived from per capita GRDP at constant market prices. It is obtained by subtracting the value of per capita GRDP year-n with the value of per capita GRDP year n-1 then multiplied by 100 percent. The growth rate of per capita GDRP explains the per capita income growth during the given period.*

ULASAN

Jumlah Penduduk Kabupaten Indramayu sekitar 3,56 persen dari total penduduk Provinsi Jawa Barat

Dibandingkan dengan Laju Pertumbuhan PDRB Provinsi Jawa Barat, Laju Pertumbuhan Produk domestik Regional Bruto Kabupaten Indramayu berada di bawah rata-rata provinsi yaitu 1,45, sedangkan provinsi 5,29

Jumlah Penduduk yang termasuk dalam kategori miskin di Kabupaten Indramayu Tahun 2018 sekitar 5,60 persen dari total penduduk kategori miskin di Jawa Barat.

DESCRIPTION

Population Indramayu Regency is about 3,56 percent of the total population of Jawa Barat province

Compared to the Growth Rate of GRDP West Java Province Growth Rate of Gross Regional Domestic Product in Indramayu regency above average the provincial average is 1.45 while the 5.29 province

Population is included in the category of the poor in Indramayu Regency is about 5,60 percent of total population in the category of the poor in Jawa Barat province.

Tabel
Table 13.1**Jumlah Penduduk Menurut Kabupaten/ Kota di Provinsi Jawa Barat, 2016-2020**
Population by Regency/City in Jawa Barat provinces, 2016-2020

Kabupaten District	2016	2017	2018	2019	2020
(1)	(2)	(3)	(4)	(5)	(6)
1 Bogor	5 587 390	5 715 009	5 840 907	5 965 410	5 427 068
2 Sukabumi	2 444 616	2 453 498	2 460 693	2 466 272	2 725 450
3 Cianjur	2 250 977	2 256 589	2 260 620	2 263 072	2 477 560
4 Bandung	3 596 623	3 657 601	3 717 291	3 775 279	3 623 790
5 Garut	2 569 505	2 588 839	2 606 399	2 622 425	2 585 607
6 Tasikmalaya	1 742 276	1 747 318	1 751 295	1 754 128	1 865 203
7 Ciamis	1 175 389	1 181 981	1 188 629	1 195 176	1 229 069
8 Kuningan	1 061 886	1 068 201	1 074 497	1 080 804	1 167 686
9 Cirebon	2 142 999	2 159 577	2 176 213	2 192 903	2 270 621
10 Majalengka	1 188 004	1 193 725	1 199 300	1 205 034	1 305 476
11 Sumedang	1 142 097	1 146 435	1 149 906	1 152 400	1 152 507
12 Indramayu	1 700 815	1 709 994	1 719 187	1 728 469	1 834 434
13 Subang	1 546 000	1 562 509	1 579 018	1 595 825	1 595 320
14 Purwakarta	932 701	943 337	953 414	962 893	997 869
15 Karawang	2 295 778	2 316 489	2 336 009	2 353 915	2 439 085
16 Bekasi	3 371 691	3 500 023	3 630 907	3 763 886	3 113 017
17 Bandung Barat	1 648 387	1 666 510	1 683 711	1 699 896	1 788 336
18 Pangandaran	392 817	395 098	397 187	399 284	423 667
19 Kota Bogor	1 064 687	1 081 009	1 096 828	1 112 081	1 043 070
20 Kota Sukabumi	321 097	323 788	326 282	328 680	346 325
21 Kota Bandung	2 490 622	2 497 938	2 503 708	2 507 888	2 444 160
22 Kota Cirebon	310 486	313 325	316 277	319 312	333 303
23 Kota Bekasi	2 787 205	2 859 630	2 931 897	3 003 923	2 543 676
24 Kota Depok	2 149 813	2 254 513	2 330 333	2 406 826	2 056 335
25 Kota Cimahi	594 021	601 099	607 811	614 304	568 400
26 Kota Tasikmalaya	659 606	661 404	662 723	663 517	716 155
27 Kota Banjar	181 901	182 388	182 819	183 110	200 973
Provinsi Jawa Barat	47 379 389	48 037 827	48 685 879	49 316 712	48 274 162

Sumber/Source: Badan Pusat Statistik / BPS-Statistics

Tabel
Table 13.2

Laju Pertumbuhan Produk Domestik Regional Bruto Atas Dasar Harga Konstan 2010 Menurut Kabupaten/Kota di Provinsi Jawa Barat (persen), 2016–2020
Rate of Growth of Gross Regional Domestic Products at Constant 2010 Prices by Regency/Municipality in West Java Province (percent), 2016–2020

Kabupaten District	2016	2017	2018	2019	2020
(1)	(2)	(3)	(4)	(5)	(6)
1. Bogor	5,84	5,92	6,19	5,85	- 1,77
2. Sukabumi	5,85	5,75	5,79	5,75	- 1,08
3. Cianjur	6,43	5,77	6,23	5,47	- 0,78
4. Bandung	6,34	6,15	6,26	6,09	- 1,87
5. Garut	5,90	4,91	4,96	5,02	- 1,26
6. Tasikmalaya	5,91	5,95	5,70	5,43	- 0,98
7. Ciamis	5,99	5,21	5,44	5,38	- 0,14
8. Kuningan	6,09	6,36	6,43	6,56	0,09
9. Cirebon	5,63	5,06	5,02	4,86	- 1,08
10. Majalengka	6,03	6,81	6,10	7,14	0,86
11. Sumedang	5,70	6,23	5,83	6,32	- 1,12
12. Indramayu	0,08	1,43	1,34	3,20	- 1,58
13. Subang	5,40	5,10	4,38	4,27	- 1,27
14. Purwakarta	5,99	5,15	4,98	4,38	- 2,05
15. Karawang	6,55	5,13	6,07	4,06	- 3,59
16. Bekasi	4,84	5,68	6,02	4,18	- 3,30
17. Bandung Barat	5,65	5,21	5,50	5,05	- 2,41
18. Pangandaran	5,29	5,10	5,41	5,96	- 0,05
19. Kota Bogor	6,73	6,12	6,14	6,04	- 0,53
20. Kota Sukabumi	5,64	5,43	5,51	5,49	- 1,48
21. Kota Bandung	7,79	7,21	7,08	6,79	- 2,28
22. Kota Cirebon	6,09	5,80	6,21	6,29	- 0,99
23. Kota Bekasi	6,09	5,73	5,86	5,41	- 2,55
24. Kota Depok	7,28	6,75	6,97	6,74	- 1,92
25. Kota Cimahi	5,63	5,43	6,46	6,84	- 2,26
26. Kota Tasikmalaya	6,91	6,07	5,93	5,97	- 2,01
27. Kota Banjar	5,66	5,30	5,04	5,02	1,04
Provinsi Jawa Barat	5,66	5,33	5,66	5,07	-2,44

Sumber/Source: Badan Pusat Statistik / BPS-Statistics

Tabel
Table 13.3

**Jumlah Penduduk Miskin Menurut Kabupaten/Kota di
Provinsi Jawa Barat (ribu), 2016–2020**
**Number of Poor Population by Regency/Municipality in
West Java Province (thousand), 2016–2020**

Kabupaten District	2016	2017	2018	2019	2020
(1)	(2)	(3)	(4)	(5)	(6)
1. Bogor	490,80	487,28	415,02	395,03	465,67
2. Sukabumi	198,66	197,12	166,33	153,30	175,10
3. Cianjur	261,39	257,41	221,58	207,07	234,47
4. Bandung	272,65	268,02	246,13	223,21	263,60
5. Garut	298,52	291,24	241,31	235,19	262,78
6. Tasikmalaya	195,61	189,35	172,41	159,93	181,82
7. Ciamis	98,77	96,76	85,72	79,41	91,39
8. Kuningan	144,07	141,55	131,16	123,16	139,20
9. Cirebon	288,49	279,55	232,37	217,64	247,94
10. Majalengka	152,50	150,26	129,29	121,06	138,21
11. Sumedang	120,60	120,63	112,14	104,18	118,38
12. Indramayu	237	233,38	204,18	191,86	220,31
13. Subang	170,37	167,79	136,61	129,18	149,81
14. Purwakarta	83,55	85,25	75,94	71,86	80,17
15. Karawang	230,60	236,84	187,96	173,66	195,41
16. Bekasi	164,41	163,95	157,21	149,43	186,30
17. Bandung Barat	192,48	190,89	169	159,03	179,46
18. Pangandaran	40,14	39,46	32,19	30,73	36,05
19. Kota Bogor	77,28	76,53	64,85	63,97	75,04
20. Kota Sukabumi	27,51	27,41	23,20	21,87	25,42
21. Kota Bandung	107,58	103,98	89,38	84,67	100,02
22. Kota Cirebon	30,15	30,19	28,03	26,80	30,61
23. Kota Bekasi	140,03	136,01	119,82	113,65	134,01
24. Kota Depok	50,56	52,34	49,39	49,35	60,43
25. Kota Cimahi	35,07	34,53	29,94	26,91	31,64
26. Kota Tasikmalaya	102,79	97,85	84,22	76,98	86,13
27. Kota Banjar	12,74	12,87	10,41	10,07	11,16
Provinsi Jawa Barat	4 224,33	4 168,44	3 615,79	3 399,16	3.920,23

Sumber/Source: Badan Pusat Statistik / BPS-Statistics

Tabel
Table 13.4**Indeks Pembangunan Manusia Menurut Kabupaten/ Kota di
Provinsi Jawa Barat, 2016-2020**
*Human Development Indices by Regency/City in Jawa Barat
provinces, 2016-2020*

Kabupaten District	2016	2017	2018	2019	2020
(1)	(2)	(3)	(4)	(5)	(6)
1. Bogor	68,32	69,13	69,69	70,65	70,40
2. Sukabumi	65,13	65,49	66,05	66,87	66,88
3. Cianjur	62,92	63,70	64,62	65,38	65,36
4. Bandung	70,69	71,02	71,75	72,41	72,39
5. Garut	63,64	64,52	65,42	66,22	66,12
6. Tasikmalaya	63,57	64,14	65,00	65,64	65,67
7. Ciamis	68,45	68,87	69,63	70,39	70,49
8. Kuningan	67,51	67,78	68,55	69,12	69,38
9. Cirebon	66,70	67,39	68,05	68,69	68,75
10. Majalengka	65,25	95,92	66,72	67,52	67,59
11. Sumedang	69,45	70,07	70,99	71,46	71,64
12. Indramayu	64,78	65,58	66,36	66,97	67,29
13. Subang	67,14	67,73	68,31	68,69	68,95
14. Purwakarta	68,56	69,28	69,98	70,67	70,82
15. Karawang	68,19	69,17	69,89	70,86	70,66
16. Bekasi	71,83	72,63	73,49	73,99	74,07
17. Bandung Barat	65,81	66,63	67,46	68,27	68,08
18. Pangandaran	65,79	66,60	67,44	68,21	68,06
19. Kota Bogor	74,50	75,16	75,66	76,23	76,11
20. Kota Sukabumi	72,33	73,03	73,55	74,31	74,21
21. Kota Bandung	80,13	80,31	81,06	81,62	81,51
22. Kota Cirebon	73,70	74,00	74,35	74,92	74,89
23. Kota Bekasi	79,95	80,30	81,04	81,59	81,50
24. Kota Depok	79,60	79,83	80,29	80,82	80,97
25. Kota Cimahi	79,69	76,95	77,56	78,11	77,83
26. Kota Tasikmalaya	70,58	71,51	72,03	72,84	73,04
27. Kota Banjar	70,09	70,79	71,25	71,75	71,70
Provinsi Jawa Barat	70,05	70,69	71,30	72,03	72,09

Sumber/Source: Badan Pusat Statistik / BPS-Statistics



Sensus
Penduduk
2020

#MencatatIndonesia

DATA

MENCERDASKAN BANGSA

Enlighten The Nation



**BADAN PUSAT STATISTIK
KABUPATEN INDRAMAYU**

BPS-Statistics of Indramayu Regency

JL. GOLF NO.4 INDRAMAYU 45213

TELP/FAX : 0234 272880

E-MAIL : bps3212@bps.go.id website: indramayukab.bps.go.id

ISBN 978-623-6697-31-3 (PDF)



9 786236 697313