

Katalog / Catalog: 1102001.3207



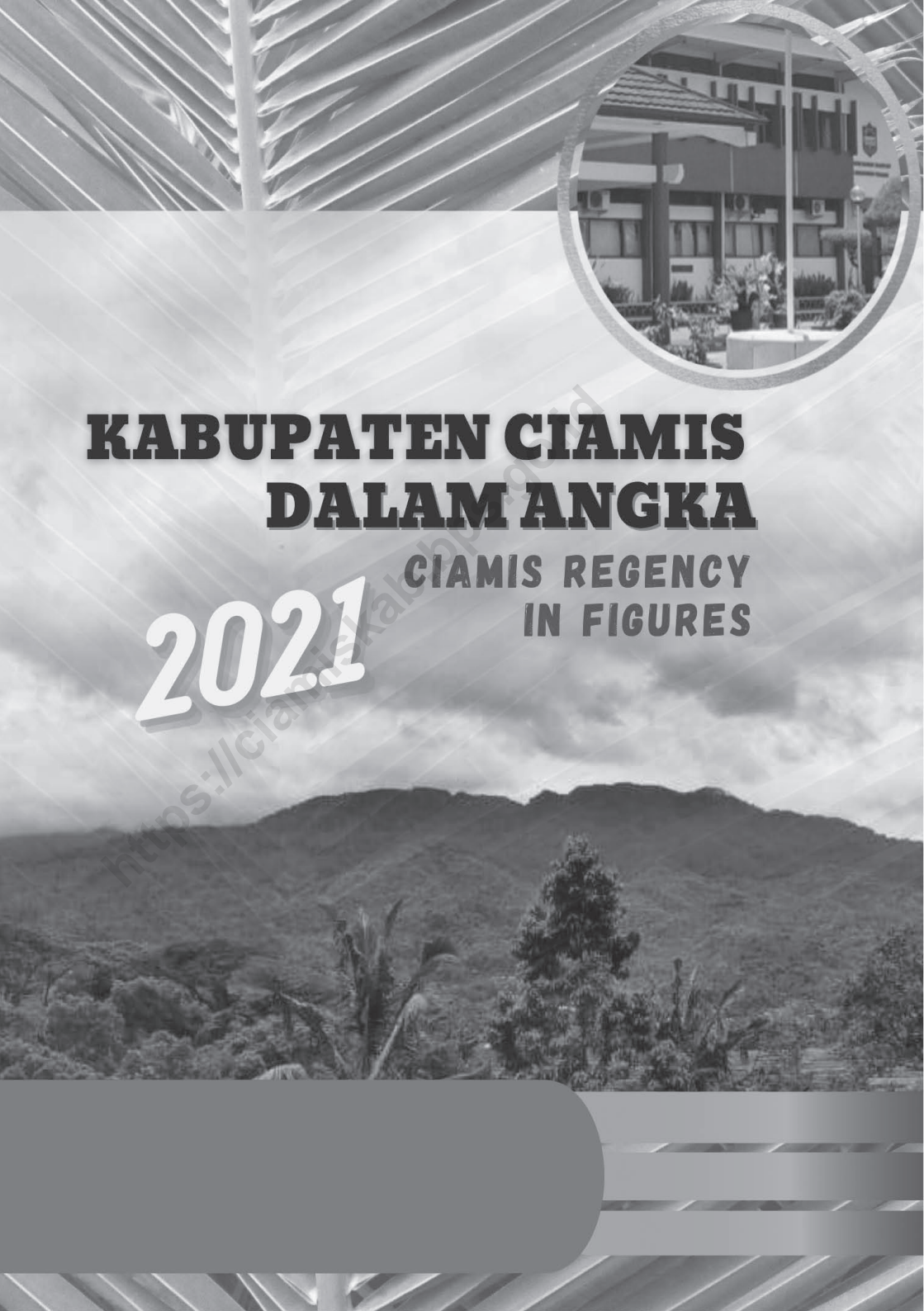
KABUPATEN CIAMIS DALAM ANGKA

2021

CIAMIS REGENCY IN FIGURES



**BADAN PUSAT STATISTIK
KABUPATEN CIAMIS**
BPS-STATISTICS OF CIAMIS REGENCY



KABUPATEN CIAMIS DALAM ANGKA

2021

**CIAMIS REGENCY
IN FIGURES**

KABUPATEN CIAMIS DALAM ANGKA
Ciamis Regency in Figures
2021

ISSN : 0215.4220

No. Publikasi/*Publication Number*: 3207.2101

Katalog /*Catalog* : 1102001.3207

Ukuran Buku/*Book Size* : 14,8 cm x 21 cm

Jumlah Halaman/*Number of Pages* : xlv + 382 hal/*pages*

Naskah/*Manuscript*:

Badan Pusat Statistik Kabupaten Ciamis

BPS-Statistics of Ciamis Regency

Penyunting/*Editor*:

Badan Pusat Statistik Kabupaten Ciamis

BPS-Statistics of Ciamis Regency

Desain Kover/*Cover Design*:

Seksi Integrasi Pengolahan dan Diseminasi Statistik

Section of Integration Processing and Statistics Dissemination

Ilustrasi Kover/*Cover Illustration*:

Gunung Sawal, Kantor Bupati Ciamis

Diterbitkan oleh/*Published by*:

© Badan Pusat Statistik Kabupaten Ciamis

BPS-Statistics of Ciamis Regency

Dicetak oleh/*Printed by*:

CV. Rima Karya

Dilarang mengumumkan, mendistribusikan, mengomunikasikan, dan/atau mengandakan sebagian atau seluruh isi buku ini untuk tujuan komersil tanpa izin tertulis dari Badan Pusat Statistik.

Prohibited to announce, distribute, communicate, and/or copy part or all of this book for commercial purpose without permission from BPS-Statistics Indonesia.

KABUPATEN CIAMIS DALAM ANGKA

Ciamis Regency in Figures

2021

Tim Penyusun/*Drafting Team*:

Pengarah/*Director* : Nevi Hendri

Koordinator Teknis/
Technical Coordinator : Yaya Suhaya

Naskah/*Manuscript* : Jehada Rosmaniar
Yaya Suhaya

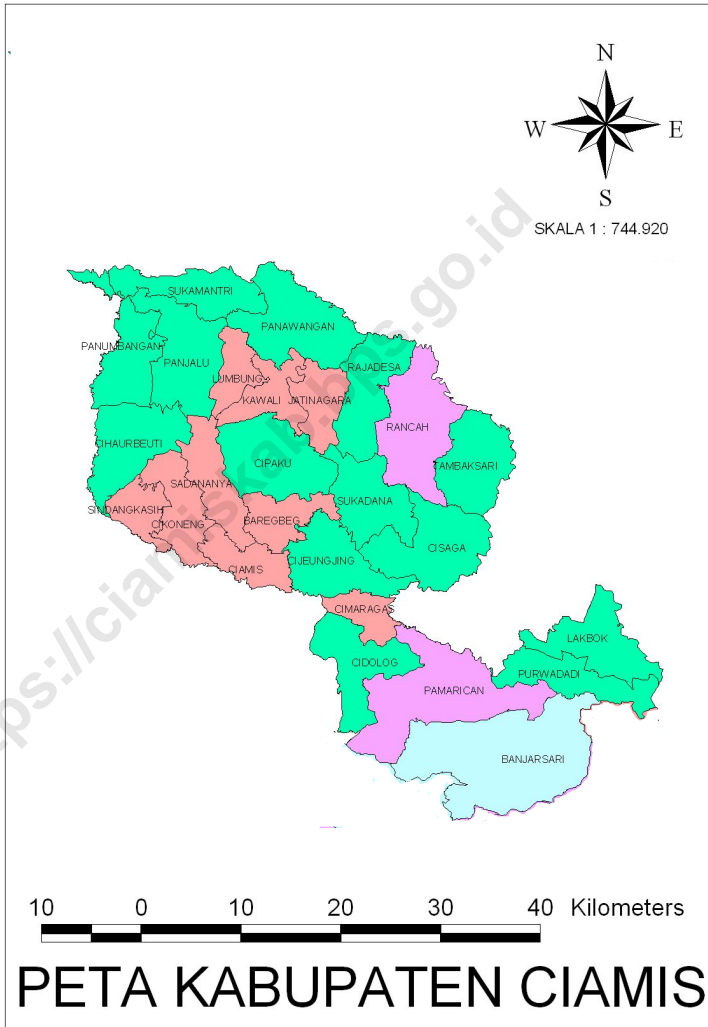
Pengumpul Data/*Data Cloecting* : Widi Tri Widiatmoko
Zamzam M. Migwanda
Firman Hudaya
Suhada

Pengolah Data/*Data Processing* : Yaya Suhaya
Jehada Rosmaniar

Gambar Kulit dan Infografis/
Cover Disign and Infografis : Yaya Suhaya

Penyunting/ *Editor* : Yaya Suhaya
Jehada Rosmaniar

PETA WILAYAH KABUPATEN CIAMIS
MAP OF CIAMIS REGENCY



PETA KABUPATEN CIAMIS

**KEPALA BPS KABUPATEN CIAMIS
CHIEF STATISTICIAN OF CIAMIS REGENCY**



NEVI HENDRI, S.Si, MM



KATA PENGANTAR

Kabupaten Ciamis Dalam Angka 2021 merupakan publikasi tahunan yang diterbitkan oleh BPS Kabupaten Ciamis. Disadari bahwa publikasi ini belum sepenuhnya memenuhi harapan pihak pemakai data khususnya para perencana, namun diharapkan dapat membantu melengkapi penyusunan rencana pembangunan di Kabupaten Ciamis.

Publikasi ini dapat terwujud berkat kerja sama dan bantuan dari berbagai pihak baik instansi pemerintah maupun swasta. Kepada semua pihak yang telah memberikan bantuan disampaikan penghargaan dan terima kasih yang sebesar-besarnya.

Walaupun publikasi ini telah disiapkan sebaik-baiknya, namun disadari masih ada kekurangan dan kesalahan yang terjadi. Untuk perbaikan publikasi ini, tanggapan dan saran yang bersifat konstruktif dari para pemakai sangat diharapkan.

Ciamis , Februari 2021

Kepala BPS

Kabupaten Ciamis,

NEVI HENDRI, S.Si, MM



PREFACE

Ciamis Regency in Figures 2021 is an annual publication written by BPS Regency of Ciamis. Honestly, this publication has not perfect yet and has not filled the user's hope, especially for the planners yet, but hopely it can help to equip compilation of development planning in this new regency.

This comprehensive publication has been made possible with the assistance and contribution from several governmental institutions and private organizations. To all parties who have been involved in the preparation of this publication, I would like to express my sincerest appreciation and gratitude.

Comments and constructive suggestions for the improvement of this publication are always welcome.

*Ciamis, February 2021
Chief Statistician of
Ciamis Regency*

NEVI HENDRI, S.Si, MM

DAFTAR ISI / CONTENTS

	Halaman <i>Page</i>
Peta Wilayah Kabupaten Ciamis/Map Of Ciamis Regency.....	v
Kepala BPS Kabupaten Ciamis/Chief Statistician of Ciamis Regency.....	vii
Kata Pengantar/ <i>Preface</i>	ix
Daftar Isi/ <i>Contents</i>	xi
Daftar Tabel/ <i>List of Tables</i>	xiii
Daftar Gambar/ <i>List of Figures</i>	xxxv
Daftar Singkatan/ <i>List of Abbreviations</i>	xl
Statistik Kunci/ <i>Key Statistics</i>	xlii
1. Geografi dan Iklim/ <i>Geography and Climate</i>	1
2. Pemerintahan/ <i>Government</i>	15
3. Penduduk dan Ketenagakerjaan/ <i>Population and Employment</i>	51
4. Sosial dan Kesejahteraan Rakyat/ <i>Social and Welfare</i>	81
5. Pertanian, Kehutanan, Peternakan, dan Perikanan/ <i>Agriculture, Forestry, Livestock, and Fishery</i>	165
6. Industri, Pertambangan, dan Energi/ <i>Industry, Mining, and Energy</i>	239
7. Pariwisata/ <i>Tourism</i>	257
8. Transportasi dan Komunikasi/ <i>Transportation and Communication</i>	275
9. Perbankan, Koperasi, dan Harga-harga/ <i>Banking, Cooperative, dan Prices</i>	291
10. Pengeluaran Penduduk/ <i>Population Expenditure</i>	319
11. Perdagangan/ <i>Trade</i>	337
12. Sistem Neraca Regional/ <i>System of Regional Accounts</i>	347
13. Perbandingan Antar Kabupaten/Kota/ <i>Regency/Municipal Comparison</i>	369

DAFTAR TABEL/LIST OF TABLES

Halaman
Page

1.	GEOGRAFI DAN IKLIM/GEOGRAPHY AND CLIMATE	
1.1	KEADAAN GEOGRAFI	
	GEOGRAPHY CONDITION	
1.1.1	Luas Daerah dan Jumlah Pulau Menurut Kecamatan di Kabupaten Ciamis, 2020 <i>Total Area and Number of Islands by Subdistrict in Ciamis Regency, 2020</i>	8
1.1.2	Tinggi Wilayah dan Jarak ke Ibukota Kabupaten Menurut Kecamatan di Kabupaten Ciamis, 2020 <i>Altitude and Distance to the Capital of Regency by Subdistrict in Ciamis Regency, 2020</i>	10
1.1.3	Letak Koordinat Kecamatan di Kabupaten Ciamis, 2020 <i>Location of Subdistrict Coordinates in Ciamis Regency, 2020</i>	11
1.2	KEADAAN IKLIM	
	CLIMATE CONDITION	
1.2.1	Pengamatan Unsur Iklim Menurut Bulan di Stasiun Meteorologi Kertajati - Majalengka, 2020 <i>Observation of Climate Elements By Months at Kertajati - Majalengka Meteorology Station, 2020</i>	12
2.	PEMERINTAHAN/GOVERNMENT	
2.1	WILAYAH ADMINISTRATIF	
	ADMINISTRATIVE AREA	
2.1.1	Jumlah Desa ¹ /Kelurahan Menurut Kecamatan, 2016–2020 <i>Number of Villages¹/Kelurahan by Subdistrict, 2016–2020</i>	22
2.1.2	Jumlah Desa Menurut Kecamatan dan Evaluasi Perkembangan Desa di Kabupaten Ciamis, 2020 <i>Number of Villages by Subdistrict and Village Development Evaluation in Ciamis Regency, 2020</i>	23
2.1.3	Jumlah Rukun Warga (RW), Rukun Tetangga (RT), dan Rasio RT terhadap RW di Kabupaten Ciamis, 2020 <i>Number of Citizens Association, Neighbourhood Association, and The Ratio in Ciamis Regency, 2020</i>	24

2.2	DEWAN PERWAKILAN RAKYAT DAERAH	
	REGIONAL HOUSE OF REPRESENTATIVE	
2.2.1	Jumlah Anggota Dewan Perwakilan Rakyat Daerah Menurut Partai Politik dan Jenis Kelamin di Kabupaten Ciamis, 2020 <i>Number of Regional House of Representatives's Members by Political Parties and Sex in Ciamis Regency 2020.....</i>	25
2.3	SUMBER DAYA MANUSIA	
	HUMAN RESOURCES	
2.3.1	Jumlah Pegawai Negeri Sipil Menurut Jabatan dan Jenis Kelamin di Kabupaten Ciamis, Desember 2019 dan Desember 2020 <i>Number of Civil Servants by Occupation and Sex in Ciamis Regency, December 2019 dan December 2020</i>	26
2.3.2	Jumlah Pegawai Negeri Sipil Menurut Tingkat Pendidikan dan Jenis Kelamin di Kabupaten Ciamis, Desember 2019 dan Desember 2020 <i>Number of Civil Servants by Educational Level and Sex in Ciamis Regency, Desember 2019 dan Desember 2020</i>	28
2.3.3	Jumlah Pegawai Negeri Sipil Menurut Tingkat Kepangkatan dan Jenis Kelamin di Kabupaten Ciamis, Desember 2019 dan Desember 2020 <i>Number of Civil Servants by Hierarchy and Sex in Ciamis Regency, Desember 2019 dan Desember 2020</i>	30
2.3.4	Jumlah Pegawai Negeri Sipil Daerah yang Berdinas di Kecamatan Menurut Jenis Kelamin, Desember 2019 dan Desember 2020 <i>Number of Regional Civil Servants Serving in Subdistricts by Sex, December 2019 and December 2020.....</i>	32
2.3.5	Jumlah Pegawai Negeri Sipil Daerah yang Berdinas di Kelurahan Menurut Jenis Kelamin, Desember 2019 dan Desember 2020 <i>Number of Regional Civil Servants Serving in Villagers by Sex, December 2019 and December 2020.....</i>	34
2.3.6	Jumlah Pegawai Negeri Sipil Menurut Dinas/Instansi Pemerintah dan Jenis Kelamin, Desember 2019 dan Desember 2020 <i>Number of Civil Servants by Government Offices/Agencies and Sex, December 2019 and December 2020</i>	36

2.4 KEUANGAN PEMERINTAH
GOVERNMENT FINANCE

2.4.1	Realisasi Pendapatan Pemerintah Kabupaten Ciamis Menurut Jenis Pendapatan (ribu rupiah), 2016–2019 <i>Actual Ciamis Regency Government Revenues by Kind of Revenues (thousand rupiahs), 2016–2019</i>	38
2.4.2	Realisasi Belanja Pemerintah Kabupaten Ciamis Menurut Jenis Belanja (ribu rupiah), 2017–2020 <i>Actual Ciamis Regency Government Expenditures by Kind of Expenditures (thousand rupiahs), 2017–2020</i>	40

2.5 PELAYANAN PUBLIK
PUBLIC SERVICE

2.5.1	Jumlah Pelayanan Pencatatan Sipil Kabupaten Ciamis yang Sudah Dilakukan, 2015–2020 <i>Number of Civil Registration Services That has been Done in Ciamis Regency, 2015–2020</i>	42
2.5.2	Jumlah Pelayanan Pencatatan Sipil Kabupaten Ciamis yang Sudah Dilakukan, 2015–2020 <i>Number of Civil Registration Services That has been Done in Ciamis Regency, 2015–2020</i>	43
2.5.3	Banyaknya Sertifikat Tanah yang Dikeluarkan Menurut Jenis Atas Hak Tanah di Kabupaten Ciamis, 2016–2020 <i>Number of Land Certificates Issued by Type of Land Rights in Ciamis Regency, 2016–2020</i>	44
2.5.4	Banyaknya Perizinan yang Dikeluarkan Pemerintah Kabupaten Ciamis, 2020 <i>Number of Licenses Issued by District Government of Ciamis Regency, 2020</i>	45

3.	PENDUDUK DAN KETENAGAKERJAAN/ POPULATION AND EMPLOYMENT	
3.1	PENDUDUK POPULATION	
3.1.1	Penduduk, Laju Pertumbuhan Penduduk per Tahun, Distribusi Persentase Penduduk, Kepadatan Penduduk, Rasio Jenis Kelamin Penduduk Menurut Kecamatan di Kabupaten Ciamis, 2020 <i>Population, Annual Population Growth Rate, Percentage Distribution of Population, Population Density, and Population Sex Ratio by Subdistrict in Ciamis Regency, 2020</i>	62
3.1.2	Jumlah Penduduk Menurut Kelompok Umur dan Jenis Kelamin di Kabupaten Ciamis, 2020 <i>Population by Age Groups and Sex in Ciamis Regency, 2020</i>	65
3.1.3	Penduduk, Laju Pertumbuhan Penduduk per Tahun, Distribusi Persentase Penduduk, Kepadatan Penduduk, Rasio Jenis Kelamin Penduduk Menurut Kecamatan di Kabupaten Ciamis, 2020 <i>Population, Annual Population Growth Rate, Percentage Distribution of Population, Population Density, and Population Sex Ratio by Subdistrict in Ciamis Regency, 2020</i>	66
3.1.4	Jumlah Penduduk Menurut Jenis Kelamin Dirinci per Kecamatan di Kabupaten Ciamis, 2020 <i>Number of Population by Subdistrict and Sex in Ciamis Regency, 2020</i>	69
3.1.5	Jumlah Penduduk Menurut Kelompok Umur dan Jenis Kelamin di Kabupaten Ciamis, 2020 <i>Number of Population by Age Group and Sex in Ciamis Regency, 2020</i>	70
3.2	KETENAGAKERJAAN EMPLOYMENT	
3.2.1	Jumlah Penduduk Berumur 15 Tahun Keatas Menurut Jenis Kegiatan Selama Seminggu yang Lalu dan Jenis Kelamin di Kabupaten Ciamis, 2020 <i>Population Aged 15 Years and Over by Type of Activity During The Previous Week and Sex in Ciamis Regency, 2020</i>	71

3.2.2	Penduduk Berumur 15 Tahun ke Atas Menurut Pendidikan Tertinggi yang Ditamatkan dan Jenis Kegiatan Selama Seminggu yang Lalu di Kabupaten Ciamis, 2020 <i>Population 15 Years of Age and Over by Educational Attainment and Type of Activity During the Previous Week in Ciamis Regency, 2020.....</i>	72
3.2.3	Penduduk Berumur 15 Tahun Ke Atas yang Bekerja Selama Seminggu yang Lalu Menurut Status Pekerjaan Utama dan Jenis Kelamin di Kabupaten Ciamis, 2020 <i>Population 15 Years of Age and Over who Worked During The Previous Week by Main Employment Status and Sex in Ciamis Regency, 2020</i>	74
3.2.4	Penduduk Berumur 15 Tahun Ke Atas Menurut Jenis Kegiatan Utama di Kabupaten Ciamis, 2018-2020 <i>Population 15 Years of Age and Over by Type of Main Activity in Ciamis Regency, 2018-2020.....</i>	75
3.2.5	Penduduk Berumur 15 Tahun Ke Atas Menurut Jenis Kegiatan Utama dan Jenis Kelamin di Kabupaten Ciamis, 2020 <i>Population 15 Years of Age and Over by Type of Main Activity and Sex in Ciamis Regency, 2020</i>	76
3.2.6	Penduduk Berumur 15 Tahun Ke Atas yang Bekerja Selama Seminggu yang Lalu Menurut Kelompok Umur dan Jenis Kelamin di Kabupaten Ciamis, 2020 <i>Population 15 Years of Age and Over Who Worked During The Previous Week by Age Group and Sex in Ciamis Regency, 2020</i>	77
3.2.7	Penduduk Berumur 15 Tahun Ke Atas yang Bekerja Selama Seminggu yang Lalu Menurut Lapangan Pekerjaan dan Jenis Kelamin di Kabupaten Ciamis, 2020 <i>Population 15 Years of Age and Over Who Worked During The Previous Week by Workfield and Sex in Ciamis Regency, 2020</i>	78
3.2.8	Penduduk Berumur 15 Tahun Ke Atas yang Bekerja Selama Seminggu yang Lalu Menurut Jumlah Jam Kerja dan Jenis Kelamin di Kabupaten Ciamis, 2020 <i>Population 15 Years of Age and Over Who Worked During The Previous Week by Total Working Hours and Sex in Ciamis Regency, 2020</i>	79

4. SOSIAL DAN KESEJAHTERAAN RAKYAT/SOCIAL AND WELFARE

4.1 PENDIDIKAN

EDUCATION

4.1.1	Jumlah Sekolah, Guru, dan Murid Taman Kanak-Kanak (TK) di Bawah Kementerian Pendidikan dan Kebudayaan Menurut Kecamatan di Kabupaten Ciamis, 2019/2020 dan 2020/2021 <i>Number of Schools, Teachers, and Pupils in Kindergarten Under The Ministry of Education and Culture by Subdistrict in Ciamis Regency, 2019/2020 and 2020/2021</i>	90
4.1.2	Jumlah Sekolah, Guru, dan Murid Raudatul Athfal (RA) di Bawah Kementerian Agama Menurut Kecamatan di Kabupaten Ciamis, 2019/2020 dan 2020/2021 <i>Number of Schools, Teachers, and Pupils in Raudatul Athfal (RA) Under The Ministry of Religious Affairs by Subdistrict in Ciamis Regency, 2019/2020 and 2020/2021</i>	93
4.1.3	Jumlah Sekolah, Guru, dan Murid Sekolah Dasar (SD) di Bawah Kementerian Pendidikan dan Kebudayaan Menurut Kecamatan di Kabupaten Ciamis, 2019/2020 dan 2020/2021 <i>Number of Schools, Teachers, and Pupils in Primary Schools Under The Ministry of Education and Culture by Subdistrict in Ciamis Regency, 2019/2020 and 2020/2021</i>	94
4.1.4	Jumlah Sekolah, Guru, dan Murid Madrasah Ibtidaiyah (MI) di Bawah Kementerian Agama Menurut Kecamatan Menurut Kecamatan di Kabupaten Ciamis, 2019/2020 dan 2020/2021 <i>Number of Schools, Teachers, and Pupils in Madrasah Ibtidaiyah (MI) Under The Ministry of Religious Affairs by Subdistrict in Ciamis Regency, 2019/2020 and 2020/2021</i>	97
4.1.5	Jumlah Sekolah, Guru, dan Murid Sekolah Menengah Pertama (SMP) di Bawah Kementerian Pendidikan dan Kebudayaan Menurut Kecamatan di Kabupaten Ciamis, 2019/2020 dan 2020/2021 <i>Number of Schools, Teachers, and Pupils in Lower Secondary Schools Under The Ministry of Education and Culture by Subdistrict in Ciamis Regency, 2019/2020 and 2020/2021</i>	100

4.1.6	Jumlah Sekolah, Guru, dan Murid Madrasah Tsanawiyah (MTs) di Bawah Kementerian Agama Menurut Kecamatan di Kabupaten Ciamis, 2019/2020 dan 2020/2021 <i>Number of Schools, Teachers, and Pupils in Madrasah Tsanawiyah (MTs) Under The Ministry of Religious Affairs by Subdistrict in Ciamis Regency, 2019/2020 and 2020/2021</i>	103
4.1.7	Jumlah Sekolah, Guru, dan Murid Sekolah Menengah Atas (SMA) di Bawah Kementerian Pendidikan dan Kebudayaan Menurut Kecamatan di Kabupaten Ciamis, 2019/2020 dan 2020/2021 <i>Number of Schools, Teachers, and Pupils in Upper Secondary Schools Under The Ministry of Education and Culture by Subdistrict in Ciamis Regency, 2019/2020 and 2020/2021</i>	106
4.1.8	Jumlah Sekolah, Guru, dan Murid Sekolah Menengah Kejuruan (SMK) di Bawah Kementerian Pendidikan dan Kebudayaan Menurut Kecamatan di Kabupaten Ciamis, 2019/2020 dan 2020/2021 <i>Number of Schools, Teachers, and Pupils in Vocational High Schools Under The Ministry of Education and Culture by Subdistrict in Ciamis Regency, 2019/2020 and 2020/2021</i>	109
4.1.9	Jumlah Sekolah, Guru, dan Murid Madrasah Aliyah (MA) di Bawah Kementerian Agama Menurut Kecamatan di Kabupaten Ciamis, 2019/2020 dan 2020/2021 <i>Number of Schools, Teachers, and Pupils in Madrasah Aliyah (MA) Under the Ministry of Religious Affairs by Subdistrict in Ciamis Regency, 2019/2020 and 2020/2021</i>	112
4.1.10	Jumlah Desa ¹ /Kelurahan yang Memiliki Fasilitas Sekolah Menurut Kecamatan dan Tingkat Pendidikan di Kabupaten Ciamis, 2018–2020 <i>Number of Villages¹/Kelurahan Having Educational Facilities by Subdistrict and Educational Level in Ciamis Regency, 2018–2020</i>	115
4.1.11	Angka Partisipasi Murni (APM) dan Angka Partisipasi Kasar (APK) Menurut Jenjang Pendidikan di Kabupaten Ciamis, 2019 dan 2020 <i>Net Participation Rates and Gross Participation Rates by Educational Level in Ciamis Regency, 2019 and 2020</i>	120
4.1.12	Persentase Penduduk Berumur 15 Tahun ke Atas yang Melek Huruf Menurut Kelompok Umur di Kabupaten Ciamis, 2019 dan 2020 <i>Percentage of Literate People Aged 15 Years and Over by Age Group in Ciamis Regency, 2019 and 2020</i>	121

4.1.13	Persentase Penduduk Usia 7-24 Tahun Menurut Partisipasi Sekolah dan Jenis Kelamin di Kabupaten Ciamis, 2020 <i>Percentage of Population Aged 7-24 Years by School Participation and Sex in Ciamis Regency, 2020</i>	122
4.2	KESEHATAN HEALTH.....	
4.2.1	Jumlah Desa ¹ /Kelurahan Yang Memiliki Sarana Kesehatan Menurut Kecamatan di Kabupaten Ciamis, 2018–2020 <i>Number of Villages¹/Kelurahan Having Health Facilities by Subdistrict in Ciamis Regency, 2018–2020</i>	123
4.2.2	Jumlah Tenaga Kesehatan Menurut Kecamatan di Kabupaten Ciamis, 2020 <i>Number of Health Human Resources by Subdistrict in Ciamis Regency, 2020</i>	129
4.2.3	Jumlah Rumah Sakit Umum, Rumah Sakit Khusus, Puskesmas, Klinik Pratama, dan Posyandu Menurut Kecamatan di Kabupaten Ciamis, 2019 dan 2020 <i>Number of General Hospital, Specialized Hospital, Public Health Center, Primary Clinic, and Integrated Health Post by Subdistrict in Ciamis Regency, 2019 and 2020</i>	131
4.2.4	Persentase Penduduk yang Mempunyai Keluhan Kesehatan Selama Sebulan Terakhir Menurut Jenis Kelamin di Kabupaten Ciamis, 2017-2020 <i>Percentage of Population Who Had Health Complaint During a Month Prior to The Survey by Sex in Ciamis Regency, 2017-2020</i>	134
4.2.6	Jumlah Balita yang Pernah Mendapat Imunisasi Menurut Kecamatan dan Jenis Imunisasi di Kabupaten Ciamis, 2020 <i>Number of Toddlers Who Have Received Immunizations by Subdistrict and Type of Immunization in Ciamis Regency, 2020</i>	135
4.2.8	Jumlah Kasus Penyakit Ditemukan di Kabupaten Ciamis, 2018 - 2020 <i>Number of Disease Cases Found in Ciamis Regency, 2018 - 2020</i>	136
4.2.9	Pencapaian Peserta Keluarga Berencana Baru per Kecamatan di Kabupaten Ciamis, 2020 <i>Achievement of New Family Planning Member per Subdistrict in Ciamis Regency, 2020</i>	137

4.2.10	Peserta Keluarga Berencana Aktif per Kecamatan di Kabupaten Ciamis, 2020 <i>Member of Active Family Planning per Subdistrict in Ciamis Regency, 2020</i>	140
4.2.11	Jumlah Bayi Lahir dan Bayi Berat Lahir Rendah (BBLR) Menurut Kecamatan di Kabupaten Ciamis, 2020 <i>Number of Babies Born and Babies with Low Birth Weight by Subdistrict in Ciamis Regency, 2020</i>	143
4.2.12	Jumlah Ibu Hamil, Melakukan Kunjungan K1, Melakukan Kunjungan K4, Kekurangan Energi Kronis (KEK), dan Mendapat Zat Besi (Fe) di Kabupaten Ciamis, 2016 - 2020 <i>Number of Pregnant Women, Those with K1 Visit, Those with K4 Visit, Chronic Energy Deficiency (CED), and Receiving Iron Supplement in Ciamis Regency, 2016 - 2020</i>	144
4.3	AGAMA DAN SOSIAL LAINNYA RELIGION AND OTHER SOCIAL AFFAIRS	
4.3.1	Jumlah Penduduk Menurut Kecamatan dan Agama yang Dianut di Kabupaten Ciamis, 2020 <i>Population by Subdistrict and Religion in Ciamis Regency, 2020</i>	145
4.3.2	Jumlah Tempat Peribadatan Menurut Kecamatan di Kabupaten Ciamis, 2020 <i>Number of Places of Worship by Subdistrict in Ciamis Regency, 2020</i> ...	146
4.3.3	Jumlah Desa ¹ /Kelurahan yang Mengalami Bencana Alam ² Menurut Kecamatan di Kabupaten Ciamis, 2018–2020 <i>Number of Villages¹/Kelurahan that Had Natural Disaster² by Subdistrict in Ciamis Regency, 2018–2020</i>	147
4.3.4	Jumlah Jemaah Haji yang Diberangkatkan ke Tanah Suci, dan yang Meninggal Dunia Dirinci per Kecamatan di Kabupaten Ciamis, 2020 <i>Number of Hajj (Alive and Died) Embarked to Makkah by Subdistrict in Ciamis Regency, 2020</i>	150
4.3.5	Jumlah Jemaah Haji yang Kembali ke Kabupaten Ciamis Dirinci per Kecamatan, 2020 <i>Number of Hajj Returned to Ciamis Regency by Subdistrict, 2020</i>	151
4.3.6	Banyaknya Kejadian Bencana per Kecamatan di Kabupaten Ciamis, 2020 <i>Number of Disaster by Subdistrict in Ciamis Regency, 2020</i>	152

4.3.7	Jumlah Tindak Pidana yang Dilaporkan Menurut Kepolisian Sektor di Kabupaten Ciamis, 2016-2020 <i>Number of Reported Criminal Cases by Subdistrict Police Office in Ciamis Regency, 2016-2020</i>	155
4.3.8	Jumlah Tindak Pidana yang Diselesaikan Menurut Kepolisian Sektor di Kabupaten Ciamis, 2016-2020 <i>Number of Reported Criminal Cases Cleared by Subdistrict Police Office in Ciamis Regency, 2016-2020</i>	156
4.3.15	Banyaknya Panti per Kecamatan di Kabupaten Ciamis, 2020 <i>Number of Institution per Subdistrict in Ciamis Regency, 2020</i>	157
4.3.16	Banyaknya Kelompok Kesenian per Kecamatan di Kabupaten Ciamis, 2020 <i>Number of Art Group per Subdistrict in Ciamis Regency, 2020</i>	159
4.4	KEMISKINAN POVERTY	
4.4.1	Garis Kemiskinan, Jumlah, dan Persentase Penduduk Miskin di Kabupaten Ciamis, 2013–2020 <i>Poverty Line, Number, and Percentage of Poor People in Ciamis Regency, 2013–2020</i>	162
4.4.2	Indeks Kedalaman Kemiskinan dan Indeks Keparahan Kemiskinan di Kabupaten Ciamis, 2013–2020 <i>Poverty Gap Index and Poverty Severity Index in Ciamis Regency, 2013–2020</i>	163
5.	PERTANIAN, KEHUTANAN, PETERNAKAN, DAN PERIKANAN/ AGRICULTURE, FORESTRY, LIVESTOCK, AND FISHERY	
5.1	HORTIKULTURA HORTICULTURE	
5.1.1	Luas Panen Tanaman Sayuran Menurut Kecamatan dan Jenis Tanaman di Kabupaten Ciamis (ha), 2019 dan 2020 <i>Harvested Area of Vegetables by Subdistrict and Kind of Plant in Ciamis Regency (ha), 2019 and 2020</i>	176

5.1.2	Produksi Tanaman Sayuran Menurut Kecamatan dan Jenis Tanaman di Kabupaten Ciamis (kuintal), 2019 dan 2020 <i>Production of Vegetables by Subdistrict and Kind of Plant in Ciamis Regency (quintal), 2019 and 2020.....</i>	180
5.1.3	Luas Panen Tanaman Sayuran dan Buah-buahan Semusim Menurut Jenis Tanaman di Kabupaten Ciamis (ha), 2017–2020 <i>Harvested Area of Seasonal Vegetables and Fruits by Kind of Plant in Ciamis Regency (ha), 2017–2020.....</i>	184
5.1.4	Produksi Tanaman Sayuran dan Buah-buahan Semusim Menurut Jenis Tanaman di Kabupaten Ciamis (kuintal), 2017–2020 <i>Production of Seasonal Vegetables and Fruits by Kind of Plant in Ciamis Regency (quintal), 2017–2020.....</i>	185
5.1.5	Luas Panen Tanaman Biofarmaka Menurut Kecamatan dan Jenis Tanaman di Kabupaten Ciamis (m ²), 2019 dan 2020 <i>Harvested Area of Medicinal Plants by Subdistrict and Kind of Plant in Ciamis Regency (m²), 2019 and 2020.....</i>	186
5.1.6	Produksi Tanaman Biofarmaka Menurut Kecamatan dan Jenis Tanaman di Kabupaten Ciamis (kg), 2019 and 2020 <i>Production of Medicinal Plants by Subdistrict and Kind of Plant in Ciamis Regency (kg), 2019 and 2020.....</i>	188
5.1.7	Luas Panen Tanaman Biofarmaka Menurut Jenis Tanaman di Kabupaten Ciamis (m ²), 2017–2020 <i>Harvested Area of Medicinal Plants by Kind of Plant in Ciamis Regency (m²), 2017–2020.....</i>	190
5.1.8	Produksi Tanaman Biofarmaka Menurut Jenis Tanaman di Kabupaten Ciamis (kg), 2017–2020 <i>Production of Medicinal Plants by Kind of Plant in Ciamis Regency (kg), 2017–2020.....</i>	191
5.1.9	Luas Panen Tanaman Hias Menurut Kecamatan dan Jenis Tanaman di Kabupaten Ciamis (m ²), 2019 and 2020 <i>Harvested Area of Ornamental Plants by Subdistrict and Kind of Plant in Ciamis Regency (m²), 2019 and 2020.....</i>	192
5.1.10	Produksi Tanaman Hias Menurut Kecamatan dan Jenis Tanaman di Kabupaten Ciamis (tangkai), 2019 and 2020 <i>Production of Ornamental Plants by Subdistrict and Kind of Plant in Ciamis Regency (stalks), 2019 and 2020.....</i>	194

5.1.11	Luas Panen Tanaman Hias Menurut Jenis Tanaman di Kabupaten Ciamis (m ²), 2017–2020 <i>Harvested Area of Ornamental Plants by Kind of Plant in Ciamis Regency (m²), 2017–2020</i>	196
5.1.12	Produksi Tanaman Hias Menurut Jenis Tanaman di Kabupaten Ciamis (tangkai), 2017–2020 <i>Production of Ornamental Plants by Kind of Plant in Ciamis Regency/ (stalks), 2017–2020</i>	197
5.1.13	Produksi Buah-buahan Menurut Kecamatan dan Jenis Tanaman di Kabupaten Ciamis (kuintal), 2019 and 2020 <i>Production of Fruits by Subdistrict and Kind of Plant in Ciamis Regency (kuintal), 2019 and 2020</i>	198
5.1.14	Produksi Buah-Buahan dan Sayuran Tahunan Menurut Jenis Tanaman di Kabupaten Ciamis (kuintal), 2017–2020 <i>Production of Annual Fruits and Vegetables by Kind of Plant in Ciamis Regency (quintal), 2017–2020</i>	202
5.2	PERKEBUNAN ESTATE CROPS	
5.2.1	Luas Areal Tanaman Perkebunan Menurut Kecamatan dan Jenis Tanaman di Kabupaten Ciamis (ha), 2019 dan 2020 <i>Planted Area of Estate Crops by Subdistrict and Type of Crops in Ciamis Regency (ha), 2019 and 2020</i>	203
5.2.2	Produksi Perkebunan Menurut Kecamatan dan Jenis Tanaman di Kabupaten Ciamis (ton), 2019 dan 2020 <i>Production of Estate by Subdistrict and Type of Crops in Ciamis Regency (ton), 2019 and 2020</i>	207
5.3	TANAMAN PANGAN FOOD CROPS	
5.3.1	Luas Panen, Produktivitas, dan Produksi Padi di Kabupaten Pangandaran, 2020 <i>Harvested Area, Productivity, and Production of Rice in Pangandaran Regency, 2020</i>	211
5.3.2	Produksi Beras dan Konsumsi Beras Dirinci per Bulan di Kabupaten Pangandaran, 2020 <i>Rice Production and Rice Consumption by Month in Pangandaran Regency, 2020</i>	212

5.3.3	Luas Tanam, Luas Panen, dan Produksi Jagung Dirinci per Bulan di Kabupaten Ciamis, 2020 <i>Planted Area, Harvested Area, and Production of Corn per Subdistrict in Ciamis Regency, 2020</i>	213
5.3.4	Luas Tanam, Luas Panen, dan Produksi Kedelai Dirinci per Bulan di Kabupaten Ciamis, 2020 <i>Planted Area, Harvested Area, and Production of Soybean per Subdistrict in Ciamis Regency, 2020</i>	214
5.3.5	Luas Tanam, Luas Panen, dan Produksi Kacang Hijau Dirinci per Bulan di Kabupaten Ciamis, 2020 <i>Planted Area, Harvested Area, and Production of Green Beans per Subdistrict in Ciamis Regency, 2020</i>	215
5.3.6	Luas Tanam, Luas Panen, dan Produksi Kacang Tanah Dirinci per Bulan di Kabupaten Ciamis, 2020 <i>Planted Area, Harvested Area, and Production of Peanuts per Subdistrict in Ciamis Regency, 2020</i>	216
5.3.7	Luas Tanam, Luas Panen, dan Produksi Ubi Kayu Dirinci per Bulan di Kabupaten Ciamis, 2020 <i>Planted Area, Harvested Area, and Production of Cassava per Subdistrict in Ciamis Regency, 2020</i>	217
5.3.8	Luas Tanam, Luas Panen, dan Produksi Ubi Jalar Dirinci per Bulan di Kabupaten Ciamis, 2020 <i>Planted Area, Harvested Area, and Production of Sweet Potatoes per Subdistrict in Ciamis Regency, 2020</i>	218
5.4	PETERNAKAN	
	LIVESTOCK	
5.4.1	Produksi Peternakan Menurut Satuannya di Kabupaten Ciamis, 2016-2020 <i>Production of Livestock by Its Units in Ciamis Regency, 2016-2020</i>	219
5.4.2	Populasi Ternak Besar, Kecil dan Unggas Menurut Jenis Dirinci per Kecamatan di Kabupaten Ciamis, 2020 <i>Population of Large Livestock, Small Livestock and Poultry by Type and Subdistrict in Ciamis Regency, 2020</i>	220

5.4.3	Jumlah Ternak yang Dipotong Menurut Kecamatan dan Jenis Ternak di Kabupaten Ciamis, 2020 <i>Number of Livestock Slaughtered by Subdistrict and Type of Livestock in Ciamis Regency, 2020</i>	224
5.5	PERIKANAN	
	FISHERY	
5.5.1	Produksi Ikan Menurut Kecamatan dan Tempat Usaha di Kabupaten Ciamis (Ton), 2020 <i>Production of Fish by Subdistrict and Business Place in Ciamis Regency (Ton), 2020</i>	227
5.5.2	Produksi Ikan Gurame Menurut Kecamatan di Kabupaten Ciamis (Ton), 2020 <i>Production of Gurame Fish by Subdistrict in Ciamis Regency (Ton), 2020</i>	229
5.5.3	Produksi Ikan Lele Menurut Kecamatan di Kabupaten Ciamis (Ton), 2020 <i>Production of Lele Fish by Subdistrict in Ciamis Regency (Ton), 2020</i>	230
5.5.4	Produksi Ikan Mas Menurut Kecamatan di Kabupaten Ciamis (Ton), 2020 <i>Production of Mas Fish by Subdistrict in Ciamis Regency (Ton), 2020</i>	231
5.5.5	Produksi Ikan Mujaer Menurut Kecamatan di Kabupaten Ciamis (Ton), 2020 <i>Production of Mujaer Fish by Subdistrict in Ciamis Regency (Ton), 2020</i>	232
5.5.6	Produksi Ikan Nila Menurut Kecamatan di Kabupaten Ciamis (Ton), 2020 <i>Production of Nila Fish by Subdistrict in Ciamis Regency (Ton), 2020</i>	233
5.5.7	Produksi Ikan Nilem Menurut Kecamatan di Kabupaten Ciamis (Ton), 2020 <i>Production of Nilem Fish by Subdistrict in Ciamis Regency (Ton), 2020</i>	234
5.5.8	Produksi Ikan Tawes Menurut Kecamatan di Kabupaten Ciamis (Ton), 2020 <i>Production of Tawes Fish by Subdistrict in Ciamis Regency (Ton), 2020</i>	235
5.5.9	Produksi Udang Galahe Menurut Kecamatan di Kabupaten Ciamis (Ton), 2020 <i>Production of Giant Prawn by Subdistrict in Ciamis Regency (Ton), 2020</i>	236

**5.6 PENGGUNAAN LAHAN
USE OF LAND**

5.6.1	Luas Lahan Sawah Menurut Kecamatan dan Jenis Pengairan di Kabupaten Ciamis (Ha), 2020 <i>Ricefield Area by Subdistrict and Type of Irrigation in Ciamis Regency (Ha), 2020</i>	237
5.6.2	Luas Lahan Kering Menurut Penggunaannya di Kabupaten Ciamis (Ha), 2016-2020 <i>Dry Land Area Based on Its Use in Ciamis Regency (Ha), 2020</i>	238

**6. INDUSTRI, PERTAMBANGAN, DAN ENERGI/
INDUSTRY, MINING, AND ENERGY**

6.1	Daya Terpasang, Produksi, dan Distribusi Listrik PT. PLN (Persero) pada Cabang/Ranting PLN Menurut Kecamatan di Kabupaten Ciamis, 2020 <i>Installed Electricity Power, Production, and Distribution of PT. PLN (Persero) at PLN Branch by Subdistrict in Ciamis Regency, 2020</i>	246
6.2	Jumlah Pelanggan Listrik Menurut Kecamatan di Kabupaten Ciamis, 2016-2020 <i>Number of Electricity Customers by Subdistrict in Ciamis Regency, 2016-2020</i>	247
6.3	Jumlah Pelanggan dan Air yang Disalurkan Menurut Kecamatan di Kabupaten Ciamis, 2020 <i>Number of Customers and Distributed Water by Subdistrict in Ciamis Regency, 2020</i>	248
6.4	Jumlah Air yang Diproduksi, Disalurkan dan Terjual serta Nilai Air yang Disalurkan Menurut Bulan di Kabupaten Ciamis, 2020 <i>Number of Water Produced, Distributed and Sold and Value of Water Distributed per Month in Ciamis Regency, 2020</i>	249
6.5	Banyaknya Pelanggan Listrik Menurut Bulan di Kabupaten Ciamis, 2020 <i>Number of of Electricity Customers per Month in Ciamis Regency, 2020</i>	250
6.6	Banyaknya Kwh Listrik yang Terjual Menurut Bulan di Kabupaten Ciamis, 2020 <i>Number of of Kwh Electricity Sold per Month in Ciamis Regency, 2020.</i>	252

6.7	Nilai Kwh Listrik yang Terjual Menurut Bulan di Kabupaten Ciamis, 2020 <i>Value of of Kwh Electricity Sold per Month in Ciamis Regency, 2020.....</i>	254
7.	PARIWISATA/TOURISM	
7.1	Jumlah Rumah Makan/Restoran Menurut Kecamatan di Kabupaten Ciamis, 2017–2020 <i>Number of Restaurants by Subdistrict in Ciamis Regency, 2017–2020..</i>	263
7.2	Daya Tarik Wisata di Kabupaten Ciamis, 2020 <i>Tourist Attraction in Ciamis Regency, 2020.....</i>	264
8.	TRANSPORTASI DAN KOMUNIKASI/ TRANSPORTATION AND COMMUNICATION	
8.1	TRANSPORTASI TRANSPORTATION	
8.1.1	Panjang Jalan ¹ Menurut Tingkat Kewenangan Pemerintahan di Kabupaten Ciamis (km), 2018–2020 <i>Length of Roads¹ by Level of Government Authority in Ciamis Regency (km), 2018–2020.....</i>	282
8.1.2	Panjang Jalan Menurut Jenis Permukaan Jalan di Kabupaten Ciamis (km), 2018–2020 <i>Length of Roads by Type of Road Surface in Ciamis Regency (km), 2018–2020.....</i>	283
8.1.3	Panjang Jalan Menurut Kondisi Jalan di Kabupaten Ciamis (km), 2018–2020 <i>Length of Roads by Condition of Roads in Ciamis Regency (km), 2018–2020.....</i>	284
8.1.4	Jumlah Kendaraan Bermotor Menurut Jenis di Kabupaten Ciamis, 2020 <i>Number of Vehicles by Type of Vehicles in Ciamis Regency, 2020.....</i>	285
8.1.5	Jumlah Angkutan Umum di Kabupaten Ciamis, 2019–2020 <i>Number of Public Transportation in Ciamis Regency, 2019–2020.....</i>	286

**8.2 KOMUNIKASI
COMMUNICATION**

8.2.1	Jumlah Kantor Pos Pembantu Menurut Kecamatan di Kabupaten Ciamis, 2017–2020 <i>Number of Post Offices Subsidiaries by Subdistrict in Ciamis Regency, 2017–2020</i>	287
8.2.2	Produksi Pos Menurut Jenisnya di Kabupaten Ciamis, 2019–2020 <i>Production of Post Based on Its Kind in Ciamis Regency, 2019–2020</i>	288
8.2.3	Jumlah Surat Pos, Paket Pos, dan Wesel Pos yang Dikirim dan Diterima di Kabupaten Ciamis, 2020 <i>Number of Letter, Package, and Bills Post Sent and Received in Ciamis Regency, 2020</i>	289
8.2.4	Jumlah Tower Telekomunikasi di Kabupaten Ciamis, 2020 <i>Number of Telecommunication Tower in Ciamis Regency, 2020</i>	290

**9. PERBANKAN, KOPERASI, DAN HARGA-HARGA/
BANKING, COOPERATIVE, AND PRICES**

9.1	Jumlah Koperasi Aktif Menurut Kecamatan di Kabupaten Ciamis, 2016–2020 <i>Number of Active Cooperative by Subdistrict in Ciamis Regency, 2016–2020</i>	298
9.2	Jumlah Koperasi Menurut Jenis Koperasi dan Kecamatan di Kabupaten Ciamis, 2020 <i>Number of Cooperative by Kind of Cooperative and Subdistrict in Ciamis Regency, 2020</i>	299
9.3	Indeks Harga Konsumen per Bulan Menurut Kelompok Pengeluaran (2018=100) di Kota Tasikmalaya, 2020 <i>Consumer Price Index per Month by Expenditure Group (2018=100) in Tasikmalaya Municipality, 2020</i>	300
9.4	Laju Inflasi Bulanan Menurut Kelompok Pengeluaran (2018=100) di Kota Tasikmalaya, 2020 <i>Monthly Inflation Rate by Expenditure Group (2018=100) in Tasikmalaya Municipality, 2020</i>	304

9.5	Posisi Pinjaman Rupiah Menurut Lapangan Usaha dan Bulan (Dalam Jutaan Rupiah) di Kabupaten Ciamis, 2020 <i>Position of Loans by Industry and Month (Million Rupiahs) in Ciamis Regency, 2020</i>	308
9.6	Posisi Pinjaman Rupiah Menurut Jenis Penggunaan dan Bulan (Dalam Jutaan Rupiah) di Kabupaten Ciamis, 2020 <i>Position of Loans by Type of Use and Month (Million Rupiahs) in Ciamis Regency, 2020</i>	313
9.7	Posisi Pinjaman Rupiah Menurut Skala Usaha dan Bulan (Dalam Jutaan Rupiah) di Kabupaten Ciamis, 2020 <i>Position of Loans by Business Scale and Month (Million Rupiahs) in Ciamis Regency, 2020</i>	314
9.8	Rencana Anggaran dan Realisasi Pendapatan Daerah Kabupaten Ciamis Menurut Jenis Pendapatan (ribu rupiah), 2020 <i>Budget Plan and Actual Ciamis Regency Government Revenues by Kind of Revenues (thousand rupiahs), 2020</i>	315
9.9	Rencana Anggaran dan Realisasi Belanja Daerah Kabupaten Ciamis Menurut Jenis Pengeluaran (ribu rupiah), 2020 <i>Budget Plan and Actual Ciamis Regency Government Expenditures by Kind of Expenditures (thousand rupiahs), 2020</i>	316
9.10	Rencana Anggaran dan Realisasi Pembiayaan Daerah Kabupaten Ciamis (ribu rupiah), 2020 <i>Budget Plan and Actual Ciamis Regency Government Regional Financing (thousand rupiahs), 2020</i>	317
10.	PENGELUARAN PENDUDUK/POPULATION EXPENDITURE	
10.1	Rata-rata Pengeluaran per Kapita Sebulan Menurut Kelompok Komoditas (rupiah) di Kabupaten Ciamis, 2019 dan 2020 <i>Monthly Average Expenditure per Capita by Commodity Group (rupiahs) in Ciamis Regency, 2019 and 2020</i>	325
10.2	Persentase Pengeluaran per Kapita Sebulan Menurut Kelompok Komoditas di Kabupaten Ciamis, 2019 dan 2020 <i>Percentage of Monthly Expenditure per Capita by Commodity Group in Ciamis Regency, 2019 and 2020</i>	326

10.3	Persentase Penduduk Menurut Golongan Pengeluaran Per Kapita Sebulan di Kabupaten Ciamis, 2020 <i>Percentage of Population by Per Capita Spending Group a Month in Ciamis Regency, 2020</i>	327
10.4	Rata-Rata Pengeluaran per Kapita Sebulan Menurut Golongan Pengeluaran dan Kelompok Komoditas Makanan di Kabupaten Ciamis, 2020 <i>Monthly Average per Capita Expenditure by Spending Group and Food Commodity Group in Ciamis Regency, 2020</i>	328
10.5	Rata-Rata Pengeluaran per Kapita Sebulan Menurut Golongan Pengeluaran dan Kelompok Komoditas Bukan Makanan di Kabupaten Ciamis, 2020 <i>Monthly Average per Capita Expenditure by Spending Group and Non Food Commodity Group in Ciamis Regency, 2020</i>	332
10.6	Rata-Rata Pengeluaran Per Kapita Sebulan Menurut Tingkat Kesejahteraan di Kabupaten Ciamis, 2020 <i>Monthly Average Per Capita Expenditure in Ciamis Regency, 2020</i>	334
10.7	Rata-Rata Pengeluaran per Kapita Sebulan Menurut Golongan Pengeluaran dan Kelompok Komoditas di Kabupaten Ciamis, 2020 <i>Monthly Average per Capita Expenditure by Spending Group and Commodity Group in Ciamis Regency, 2020</i>	335
11.	PERDAGANGAN/TRADE	
11.1	Jumlah Sarana Perdagangan Menurut Jenisnya di Kabupaten Ciamis, 2017–2020 <i>Number of Trading Facilities by Type of Facility in Ciamis Regency, 2017–2020</i>	343
11.2	Banyaknya Pasar Dirinci per Kecamatan di Kabupaten Ciamis, 2020 <i>Number of Market per Subdistrict in Ciamis Regency, 2020</i>	344
11.3	Banyaknya Mini Market dan Pasar Swalayan/Toserba Dirinci per Kecamatan di Kabupaten Ciamis, 2020 <i>Number of Mini Market and Self-Served Market per Subdistrict in Ciamis Regency, 2020</i>	345

12. SISTEM NERACA REGIONAL/SYSTEM OF REGIONAL ACCOUNTS

12.1.	Produk Domestik Regional Bruto Atas Dasar Harga Berlaku Menurut Lapangan Usaha di Kabupaten Ciamis (miliar rupiah), 2016–2020 <i>Gross Regional Domestic Product at Current Market Prices by Industry in Ciamis Regency (billion rupiahs), 2016–2020.....</i>	356
12.2	Produk Domestik Regional Bruto Atas Dasar Harga Konstan 2010 Menurut Lapangan Usaha di Kabupaten Ciamis (miliar rupiah), 2016–2020 <i>Gross Regional Domestic Product at 2010 Constant Market Prices by Industry in Ciamis Regency (billion rupiahs), 2016–2020</i>	358
12.3	Distribusi Persentase Produk Domestik Regional Bruto Atas Dasar Harga Berlaku Menurut Lapangan Usaha di Kabupaten Ciamis, 2016–2020 <i>Percentage Distribution of Gross Regional Domestic Product at Current Market Prices by Industry in Ciamis Regency, 2016–2020.....</i>	360
12.4	Laju Pertumbuhan Produk Domestik Regional Bruto Atas Dasar Harga Konstan 2010 Menurut Lapangan Usaha di Kabupaten Ciamis (persen), 2016–2020 <i>Growth Rate of Gross Regional Domestic Product at 2010 Constant Market Prices by Industry in Ciamis Regency (percent), 2016–2020.....</i>	362
12.5	Produk Domestik Regional Bruto Atas Dasar Harga Berlaku Menurut Jenis Pengeluaran di Kabupaten Ciamis (miliar rupiah), 2016–2020 <i>Gross Regional Domestic Product at Current Market Prices by Type of Expenditure in Ciamis Regency (billion rupiahs), 2016–2020</i>	364
12.6	Produk Domestik Regional Bruto Atas Dasar Harga Konstan 2010 Menurut Jenis Pengeluaran di Kabupaten Ciamis (miliar rupiah), 2016–2020 <i>Gross Regional Domestic Product at 2010 Constant Market Prices by Type of Expenditure in Ciamis Regency (billion rupiahs), 2016–2020.....</i>	365
12.7	Distribusi Persentase Produk Domestik Regional Bruto Atas Dasar Harga Berlaku Menurut Jenis Pengeluaran di Kabupaten Ciamis (persen), 2016–2020 <i>Percentage Distribution of Gross Regional Domestic Product at Current Prices by Type of Expenditure in Ciamis Regency (percent),</i>	

	2016–2020	366
12.8	Laju Pertumbuhan Produk Domestik Regional Bruto Atas Dasar Harga Konstan 2010 Menurut Jenis Pengeluaran di Kabupaten Ciamis (persen), 2016–2020 <i>Growth Rate of Gross Regional Domestic Product at 2010 Constant Market Prices by Type of Expenditure in Ciamis Regency (percent), 2016–2020</i>	367
13.	PERBANDINGAN ANTAR KABUPATEN/ KOTA/ REGENCY/MUNICIPAL COMPARISON	
13.1	Jumlah Penduduk Menurut Kabupaten/ Kota di Provinsi Jawa Barat (ribu), 2016–2020 <i>Population by Regency/Municipality in West Java Province (thousand), 2016–2020.....</i>	376
13.2	Laju Pertumbuhan Produk Domestik Regional Bruto Atas Dasar Harga Konstan 2010 Menurut Kabupaten/ Kota di Provinsi Jawa Barat (persen), 2016–2020 <i>Rate of Growth of Gross Regional Domestic Products at Constant 2010 Prices by Regency/Municipality in West Java Province (percent), 2016–2020.....</i>	377
13.3	Jumlah Penduduk Miskin Menurut Kabupaten/ Kota di Provinsi Jawa Barat (ribu), 2016–2020 <i>Number of Poor Population by Regency/Municipality in West Java Province (thousand), 2016–2020</i>	378
13.4	Indeks Pembangunan Manusia Menurut Kabupaten/ Kota di Provinsi Jawa Barat, 2016–2020 <i>Human Development Index by Regency/Municipality in West Java Province, 2016–2020</i>	379
13.5	Pertumbuhan Produk Domestik Regional Bruto Atas Dasar Harga Konstan 2010 Menurut Kabupaten/ Kota di Provinsi Jawa Barat (miliar rupiah), 2016–2020 <i>Growth of Gross Regional Domestic Products at Constant 2010 Prices by Regency/Municipality in West Java Province (billion rupiahs), 2016–2020</i>	380

13.6	Pertumbuhan Produk Domestik Regional Bruto Atas Dasar Harga Berlaku Menurut Kabupaten/ Kota di Provinsi Jawa Barat (miliar rupiah), 2016–2020 <i>Growth of Gross Regional Domestic Products at Current Prices by Regency/Municipality in West Java Province (billion rupiahs), 2016–2020</i>	381
------	---	-----

<https://ciamiskab.bps.go.id>

DAFTAR GAMBAR/LIST OF FIGURES

	Halaman Page
1.1 Luas Daerah menurut Kecamatan (%), 2020 <i>Area of Subdistrict (%), 2020</i>	6
1.2 Jarak dari Ibukota Kecamatan ke Ibukota Kabupaten di Kabupaten Ciamis (km), 2020 <i>Distance between Subdistrict Capital and Regency Capital in Ciamis Regency (km), 2020</i>	7
2.1 Jumlah Pegawai Negeri Sipil Kabupaten Ciamis, 2020 <i>Number of Civil Servant Ciamis, 2020</i>	20
2.2 Persentase Pegawai Negeri Sipil Menurut Tingkat Pendidikan, 2020 <i>Percentage of Civil Servants by Education Level, 2020</i>	21
3.1 Jumlah Penduduk menurut Kecamatan, 2020 <i>Population of Subdistrict (%), 2020</i>	60
3.2 Piramida Penduduk Kabupaten Ciamis, 2020 <i>Ciamis Regency Population Pyramid, 2020</i>	61
4.1 Jumlah Sekolah Menurut Tingkat Pendidikan, 2020 <i>Number of School by Education Level, 2020</i>	88
4.2 Jumlah Murid Menurut Tingkat Pendidikan, 2020 <i>Number of Students by Education Level, 2020</i>	89
5.1 Produksi Tanaman Sayuran, 2019 dan 2020 <i>Production of Vegetables, 2019 and 2020</i>	174
5.2 Luas Lahan Sawah Menurut Kecamatan (Ha), 2020 <i>Ricefield Area by Subdistrict (Ha), 2020</i>	175
6.1 Banyaknya Pelanggan Listrik Menurut Jenis Pengguna, 2020 <i>Number of Electricity Customers by Type of Customer, 2020</i>	244
6.2 Jumlah Pelanggan PDAM Menurut Kecamatan, 2020 <i>Number of PDAM Customers by Subdistrict, 2020</i>	245
7.1 Persentase Daya Tarik Wisata Menurut Jenisnya, 2020 <i>Percentage of Tourist Attraction by Type, 2020</i>	261

	Halaman Page
7.2 Jumlah Daya Tarik Wisata Menurut Kecamatan, 2020 <i>Number of Tourist Attraction by Subdistrict, 2020</i>	262
8.1 Panjang Jalan Menurut Kondisi Jalan (%), 2020 <i>Length of Roads by Condition of Roads (%), 2020</i>	280
8.2 Panjang Jalan Menurut Tingkat Kewenangan, 2020 <i>Length of Roads by Level of Government Authority, 2020</i>	281
9.1 Jumlah Koperasi Aktif, 2017 - 2020 <i>Number of Active Cooperatives, 2017 - 2020</i>	296
9.2 Jumlah Koperasi Menurut Jenisnya, 2020 <i>Number of Cooperative by Type of Cooperatives, 2020</i>	297
10.1 Rata-Rata Pengeluaran per Kapita Sebulan, 2020 <i>Monthly Average per Capita Expenditure, 2020</i>	323
10.2 Persentase Pengeluaran per Kapita Sebulan, 2020 <i>Percentage of Monthly per Capita Expenditure, 2020</i>	324
11.1 Jumlah Pasar Menurut Kecamatan, 2020 <i>Number of Markets by Subdistrict, 2020</i>	341
11.2 Jumlah Mini Market dan Swalayan Menurut Kecamatan, 2020 <i>Number of Minimarkets and Self-Served Markets by Subdistrict, 2020</i> ..	342
12.1 Laju Pertumbuhan Produk Domestik Regional Bruto Atas Dasar Harga Konstan 2010 (persen), 2016 - 2020 <i>Growth Rate of Gross Regional Domestic Product at 2010 Constant Market Prices (percent), 2016 - 2020</i>	354
12.2 Distribusi Persentase Produk Domestik Regional Bruto Atas Dasar Harga Berlaku Menurut Jenis Pengeluaran (persen), 2019 <i>Percentage Distribution of Gross Regional Domestic Product at Current Market Prices by Type of Expenditure (percent), 2019</i>	355
13.1 Jumlah Penduduk Menurut Kabupaten/Kota di Provinsi Jawa Barat (ribu), 2020 <i>Population by Regency/Municipality in West Java Province (thousand), 2020</i>	374

13.2 Jumlah Penduduk Miskin Menurut Kabupaten/
Kota di Provinsi Jawa Barat (ribu), 2020
*Number of Poor Population by Regency/Municipality in West Java Province
(thousand), 2020*..... 375

<https://ciamiskab.bps.go.id>

PENJELASAN UMUM/EXPLANATORY NOTES

Tanda-tanda, satuan-satuan, dan lain-lainnya yang digunakan dalam publikasi ini adalah sebagai berikut:

Symbols, measurement units, and acronyms which are used in this publication, are as follows:

1. TANDA-TANDA/SYMBOLS

Data tidak tersedia/Data not available	: ...
Tidak ada atau nol /Null or zero	: -
Data dapat diabaikan/Data negligible	: 0
Tanda decimal/Decimal point	: ,
Data tidak dapat ditampilkan/Not applicable	: NA
Angka estimasi/Estimated figures	: e
Angka diperbaiki/Revised figures	: r
Angka sementara/Preliminary figures	: x
Angka sangat sementara/Very preliminary figures	: xx
Angka sangat sangat sementara/Very very preliminary figures	: xxx

2. SATUAN/UNITS

barel/barrel	: 158,99 liter/litres = 1/6,2898 m ³
hektar (ha)/hectare (ha)	: 10 000 m ²
kilometer (km)/kilometres (km)	: 1 000 meter/meters (m)
knot/knot	: 1,8523 km/jam (km/hour)
kuintal/quintal	: 100 kg
KWh	: 1 000 Watt hour
MWh	: 1 000 KWh
liter (untuk beras)/litre (for rice)	: 0,80 kg
MMSCF	: 1/35,3 m ³
metrik ton (m.ton)/metric ton (m. ton)	: 0,98421 long ton = 1 000 kg
ons/ounce	: 28,31 gram/grams
ton	: 1 000 kg

Satuan lain: buah, dus, butir, helai/lembar, kaleng, batang, pulsa, ton kilometer (ton-km), jam, menit, persen (%).

Other units: unit, pack, pieces, sheet, tin, pulse, ton-kilometres(ton-km), hour, minute, percent (%).

Perbedaan angka di belakang koma disebabkan oleh pembulatan angka.

The difference in decimal numbers is caused by rounding.

DAFTAR SINGKATAN/ LIST OF ABBREVIATIONS

SI	: Stasiun Iklim
SIMPK	: Stasiun Meteorologi Pertanian Khusus
t.t	: Tempat tidur
BCG	: Bacillus Calmette Guerin
DPT	: Difteri, Pertusis, Tetanus
TT	: Tetanus Toxoid
IOT	: Industri Obat Tradisional/ <i>Traditional Medicine Industry</i>
IKOT	: Industri Kecil Obat Tradisional/ <i>Traditional Medicine Small</i>
Alkes	: Alat kesehatan/ <i>Health Kits</i>
PKRT	: Perbekalan Kesehatan Rumah tangga/ <i>Household Health Logistics</i>
Kompl	: Komplemen/ <i>Complement</i>
IRTP	: Industri Pangan Produksi Rumah Tangga/ <i>Foods Home Industry</i>
PBF	: Pedagang Besar Farmasi/ <i>Pharmacy Whole-seller</i>
GFK	: Gudang Farmasi Kab/Kota/Regency/ <i>Municipality Pharmacy Warehouse</i>
RB	: Rumah Bersalin/ <i>Delivery House</i>
Pustu	: Puskesmas pembantu/ <i>Auxiliary Public Health Center</i>
BP	: Balai Pengobatan/ <i>Polyclinic</i>
TPS	: Tempat Pembuangan Sementara / <i>landfill</i>
Jamkesmas	: Jaminan kesehatan masyarakat miskin/ <i>Poor public health insurance</i>
PJKMU	: Program Jaminan Kesehatan Masyarakat Umum
SIUP	: Surat Ijin Usaha Perdagangan/ <i>Trading Permission Letter</i>
TDP	: Tanda Daftar Perusahaan/ <i>Company Registration Identity</i>
API	: Angka Pengenal Importir/ <i>Importer's Identity Number</i>

Statistik Kunci, 2018–2020 Key Statistics, 2018–2020

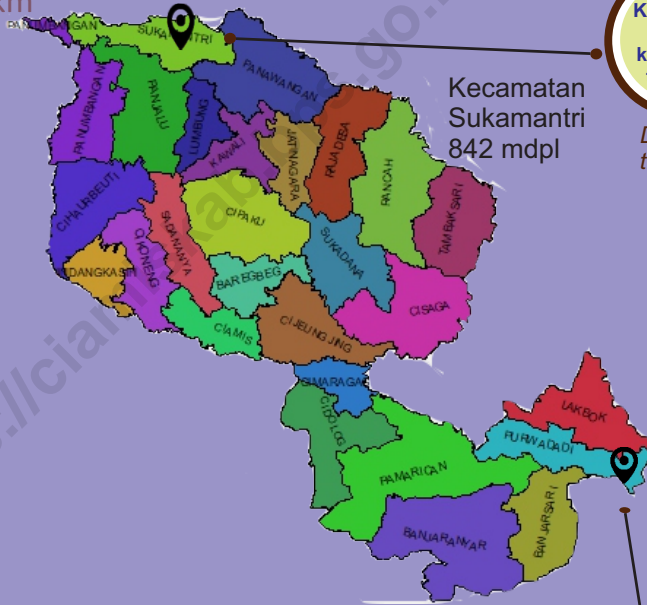
Rincian/Description	Satuan/Unit	2018	2019	2020
(1)	(2)	(3)	(4)	(5)
SOSIAL/SOCIAL				
Penduduk ¹ /Population ¹	ribu/thousand	1 188,60	1 195,18	1 229,07 ⁹
Laju Pertumbuhan Penduduk ¹ /Population Growth ¹	%
Angka Harapan Hidup ^{1-e} /Life Expectancy Rate ¹	tahun/years	71,32	71,57	71,83
Angka Melek Huruf Usia 15+/ <i>Literacy Rate Aged 15+</i>	%
Tingkat Partisipasi Angkatan Kerja -TPAK ^{2,3} <i>Labour Force Participation Rate-LFPR^{2,3}</i>	%	66,67	67,39	71,41
Tingkat Pengangguran Terbuka-TPT ² <i>Unemployment Rate-UR²</i>	%	4,64	5,16	5,66
Penduduk Miskin ⁵ /Poor People ⁴	ribu/thousand	85,72	79,41	91,39
Persentase Penduduk Miskin ⁴ <i>Percentage of Poor People⁴</i>	%	7,22	6,65	7,62
Indeks Pembangunan Manusia-IPM ⁵ <i>Human Development Index⁵</i>	–	69,63	70,39	70,49
EKONOMI/ECONOMIC				
Produk Domestik Regional Bruto (PDRB) Harga Berlaku ⁶ <i>Gross Regional Domestic Bruto (GRDP) at Current Price⁶</i>	miliar rupiah <i>billion rupiahs</i>	29 090,46	31 536,10	31 974,41
Laju Pertumbuhan Ekonomi ⁸ /Economic Growth ⁷	%	5,31	5,38	-0,14
PDRB Per Kapita Harga Berlaku ^{6,8} <i>Per Capita of GRDP at Current Price^{6,8}</i>	juta rupiah <i>million rupiahs</i>

- Catatan/Notes: ¹ Hasil proyeksi penduduk Indonesia 2010–2035 (pertengahan tahun/Juni)/*The result of Indonesia population projection 2010–2035 (mid year/June)*
- ² Kondisi Agustus/Condition at August
- ³ Menggunakan penimbang hasil proyeksi penduduk tahun 2010–2035/Weighted by the 2010–2035 population projection
- ⁴ Kondisi Maret/Condition at March
- ⁵ Sejak tahun 2010, IPM dihitung dengan metode baru. Komponen IPM metode baru adalah angka harapan hidup saat lahir, harapan lama sekolah, rata-rata lama sekolah, dan pengeluaran per kapita/*Since 2010, HDI was calculated using new method. New HDI component are life expectancy at birth, expected years of schooling, means years of schooling, and expenditure per capita*
- ⁶ Mulai tahun 2010 mengadopsi System of National Account 2008 (SNA 2008)/*Since 2010 is in line with System of National Account 2008 (SNA 2008)*
- ⁷ Menggunakan tahun dasar 2010 (2010=100)/*Using 2010 base year (2010=100)*
- ⁸ Menggunakan proyeksi penduduk berdasarkan hasil SP2010/*Using population projection based on SP2010*
- ⁹ BPS, Sensus Penduduk (SP) 2020/BPS-Statistics Indonesia, 2020 Population Census

KEADAAN GEOGRAFI KABUPATEN CIAMIS
Geography Condition in Ciamis 2019

Luas Wilayah Ciamis
The area of Ciamis

1.425,68 km²



Kecamatan dengan ketinggian tertinggi

Kecamatan Sukamantri
842 mdpl

District with the highest area

Kecamatan dengan ketinggian terendah

district with the lowest area

Kecamatan Lakbok
31 mdpl

PENJELASAN TEKNIS

1. Letak astronomis adalah letak suatu tempat dilihat dari posisi garis lintang dan garis bujur. Garis lintang merupakan garis imajiner yang membentang horisontal melingkari bumi, sedangkan garis bujur merupakan garis imajiner yang melingkari bumi secara vertikal.
2. Letak geografis adalah letak suatu daerah dilihat dari kenyataannya di bumi atau posisi daerah itu pada bola bumi dibandingkan dengan posisi daerah lain.
3. Topografi adalah keadaan muka bumi pada suatu kawasan atau daerah.
 - a. Puncak adalah bagian paling atas gunung/pegunungan.
 - b. Lereng adalah bagian dari gunung/pegunungan/bukit yang letaknya di antara puncak sampai lembah.
 - c. Lembah adalah daerah rendah di antara dua gunung/pegunungan atau daerah yang mempunyai kedudukan lebih rendah dibandingkan daerah sekitarnya. Lembah di daerah pegunungan patahan disebut graben atau slenk, sedangkan lembah di daerah yang bergunung-gunung disebut lembah antar pegunungan.
4. Pulau adalah sebidang tanah

TECHNICAL NOTES

1. *The astronomical location is the location of a place seen from the position of latitude and longitude. Latitude is an imaginary line that stretches horizontally around the earth while the longitude is an imaginary line that circles the earth vertically.*
2. *Geographical location is the location of an area seen from reality on earth or the position of the area on the globe of the earth compared to the position of other regions.*
3. *Topography is the state of the earth in a certain area or region.*
 - a. *Peak is the highest part of a mount/mountain.*
 - b. *Slope is part of the mount/mountain/hill which lies between the peak to the valley.*
 - c. *Valley is a low area between two mounts/mountains or area that have a position lower than the surrounding areas. Valley in mountainous area is often called syncline. Valley in a mountainous area is called graben fault or slenk, while the valley in the mountainous area is called the valley between the mountain.*
4. *Island is a piece of land that is*

yang lebih kecil dari benua dan lebih besar dari karang, yang dikelilingi air. Kumpulan beberapa pulau disebut pulau-pulau atau kepulauan.

smaller than a continent and bigger than a reef, which is surrounded by water. Collection of several islands called islands.

<https://ciamiskab.bps.go.id>

ULASAN

Secara astronomis, Kabupaten Ciamis terletak antara $108^{\circ}19' - 108^{\circ}43'$ Bujur Timur dan $7^{\circ}40'30'' - 7^{\circ}41'30''$ Lintang Selatan.

Berdasarkan posisi geografisnya, Kabupaten Ciamis memiliki batas-batas: Utara - Kabupaten Majalengka dan Kabupaten Kuningan; Barat - Kabupaten Tasikmalaya; Kota Tasikmalaya; Selatan - Kabupaten Pangandaran; dan Timur - Kota Banjar dan Kabupaten Cilacap.

Luas wilayah Kabupaten Ciamis adalah 1.536,84 km². Berdasarkan perhitungan garis lurus, jarak Kabupaten Ciamis dengan ibukota Provinsi Jawa Barat yakni Kota Bandung adalah 124 km. Kota yang paling dekat dengan Kabupaten Ciamis adalah Kota Tasikmalaya dengan jarak 17,5 km.

Secara administratif pemerintahan, wilayah Kabupaten Ciamis terbagi menjadi 27 kecamatan, 258 Desa/Kelurahan,.

DESCRIPTION

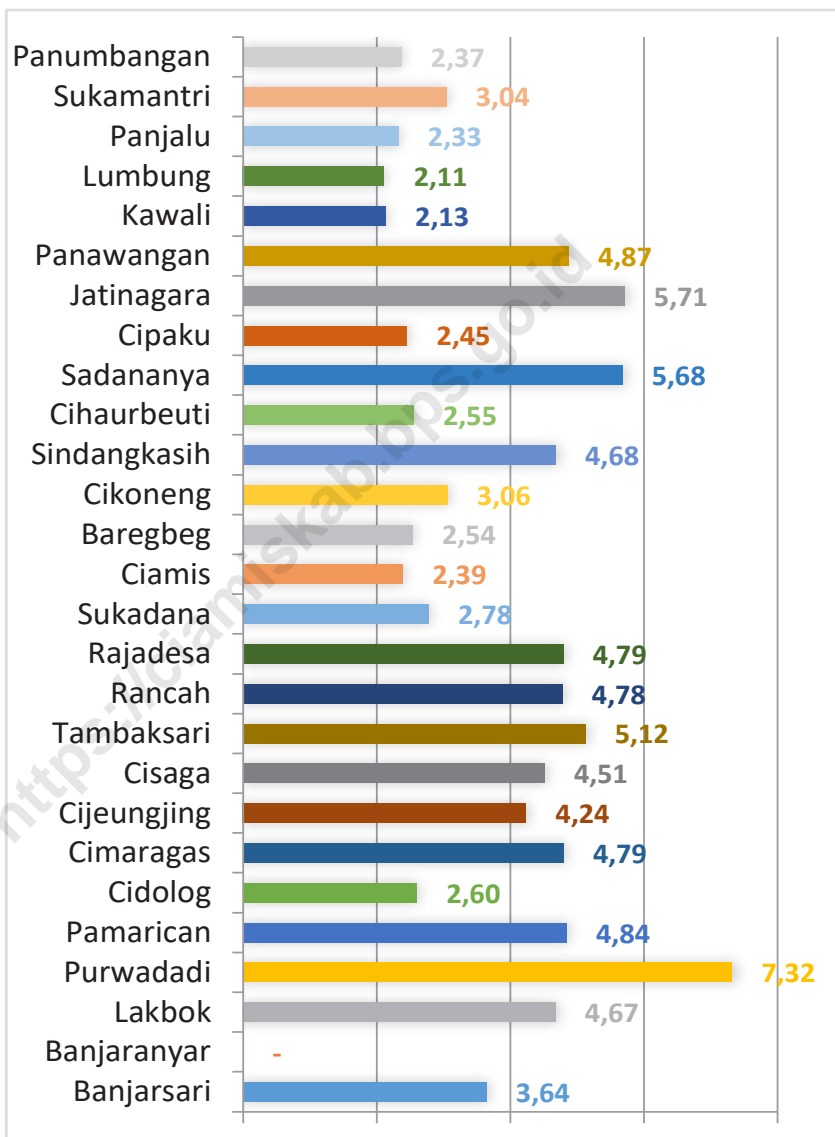
Astronomically, Ciamis Regency is located between $108^{\circ}19' - 108^{\circ}43'$ East Longitude and $7^{\circ}40'30'' - 7^{\circ}41'30''$ South Latitude.

In terms of geographic position, Ciamis Regency has boundaries as follows: North - Majalengka Regency and Kuningan Regency; West - Tasikmalaya Regency/Tasikmalaya Municipality; South - Pangandaran Regency; and East - Banjar Municipality and Cilacap Regency.

The total area of Ciamis Regency is 1.536,84 km². The distance between Ciamis Regency and the capital of West Java Province, Bandung Municipality is 124 km. The region closest to Ciamis Regency is Tasikmalaya Municipality with a distance of 17,5 km.

Administrative region of Ciamis Regency is divided into 27 subdistricts, 258 village

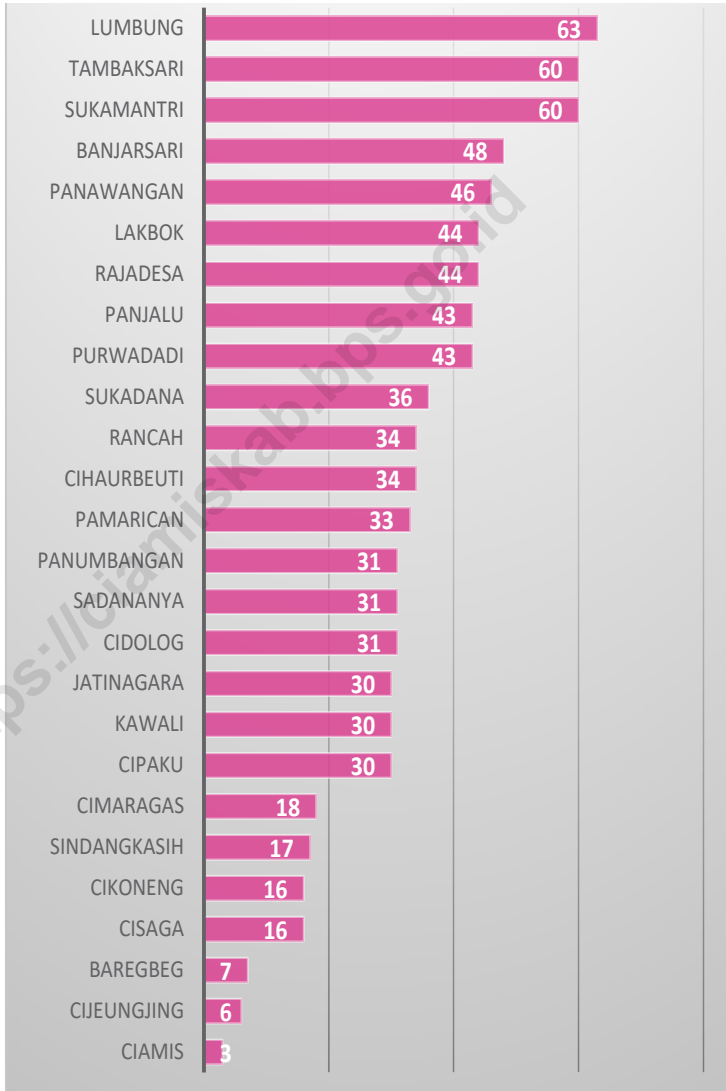
Gambar 1.1 Luas Daerah menurut Kecamatan (%), 2020
Figures 1.1 Area of Subdistrict (%), 2020



Sumber/Source: Kementerian Dalam Negeri/Ministry of Home Affairs

Gambar 1.2
Figures

Jarak dari Ibukota Kecamatan ke Ibukota Kabupaten di Kabupaten Ciamis (km), 2020
Distance between Subdistrict Capital and Regency Capital in Ciamis Regency (km), 2020



Sumber/Source : Kementerian Dalam Negeri/Ministry of Home Affairs

1.1 KEADAAN GEOGRAFI GEOGRAPHY CONDITION

Tabel 1.1.1 **Luas Daerah dan Jumlah Pulau Menurut Kecamatan di Kabupaten Ciamis, 2020**
Total Area and Number of Islands by Subdistrict in Ciamis Regency, 2020

Kecamatan Subdistrict	Ibukota Kecamatan Capital of Subdistrict	Luas Total Area (km ² /sq.km)
(1)	(2)	(3)
Banjarsari	Banjarsari	51,91
Banjaranyar	Banjaranyar	111,16
Lakbok	Lakbok	66,63
Purwadadi	Purwadadi	104,31
Pamarican	Pamarican	69,03
Cidolog	Cidolog	37,09
Cimaragas	Cimaragas	68,36
Cijeungjing	Cijeungjing	60,40
Cisaga	Cisaga	64,31
Tambaksari	Tambaksari	73,03
Rancah	Rancah	68,14
Rajadesa	Rajadesa	68,33
Sukadana	Sukadana	39,61
Ciamis	Ciamis	34,11
Baregbeg	Baregbeg	36,16
Cikoneng	Cikoneng	43,60
Sindangkasih	Sindangkasih	66,69
Cihaurbeuti	Cihaurbeuti	36,38
Sadananya	Sadananya	80,91
Cipaku	Cipaku	34,99
Jatinagara	Jatinagara	81,36
Panawangan	Panawangan	69,46
Kawali	Kawali	30,43
Lumbung	Lumbung	30,11
Panjalu	Panjalu	33,16
Sukamantri	Sukamantri	43,37
Panumbangan	Panumbangan	33,80
Ciamis	Ciamis	1 536,84

Lanjutan Tabel/*Continued Table 1.1.1*

Kecamatan <i>Subdistrict</i>	Persentase terhadap Luas Kabupaten <i>Percentage to Regency Area</i>	Jumlah Pulau <i>Number of Islands</i>
(1)	(4)	(5)
Banjarsari	3,38	-
Banjaranyar	7,23	-
Lakbok	4,34	-
Purwadadi	6,79	-
Pamarican	4,49	-
Cidolog	2,41	-
Cimaragas	4,45	-
Cijeungjing	3,93	-
Cisaga	4,18	-
Tambaksari	4,75	-
Rancah	4,43	-
Rajadesa	4,45	-
Sukadana	2,58	-
Ciamis	2,22	-
Baregbeg	2,35	-
Cikoneng	2,84	-
Sindangkasih	4,34	-
Cihaurbeuti	2,37	-
Sadananya	5,26	-
Cipaku	2,28	-
Jatinagara	5,29	-
Panawangan	4,52	-
Kawali	1,98	-
Lumbang	1,96	-
Panjalu	2,16	-
Sukamantri	2,82	-
Panumbangan	2,20	-
Ciamis	100,00	-

Sumber/*Source*: Kementerian Dalam Negeri/*Ministry of Home Affairs*

Tabel 1.1.2 **Tinggi Wilayah dan Jarak ke Ibukota Kabupaten Menurut Kecamatan di Kabupaten Ciamis, 2020**
Altitude and Distance to the Capital of Regency by Subdistrict in Ciamis Regency, 2020

Kecamatan Subdistrict	Tinggi Wilayah (mdpl) Altitude (m a.s.l)	Jarak ke Ibukota Kabupaten Distance to the Capital of Regency
(1)	(2)	(3)
Banjarsari	405	48 km
Banjaranyar
Lakbok	455	44 km
Purwadadi	467	43 km
Pamarican	213	33 km
Cidolog	126	31 km
Cimaragas	223	18 km
Cijeungjing	48	6 km
Cisaga	31	16 km
Tambaksari	842	60 km
Rancah	357	34 km
Rajadesa	298	44 km
Sukadana	388	36 km
Ciamis	48	3 km
Baregbeg	135	7 km
Cikoneng	32	16 km
Sindangkasih	70	17 km
Cihaurbeuti	420	34 km
Sadananya	423	31 km
Cipaku	154	30 km
Jatinagara	192	30 km
Panawangan	695	46 km
Kawali	458	30 km
Lumbung	768	63 km
Panjalu	417	43 km
Sukamantri	504	60 km
Panumbangan	203	31 km
Ciamis	203	

Sumber/Source: Kementerian Dalam Negeri/Ministry of Home Affairs

Tabel
Table 1.1.3**Letak Koordinat Kecamatan di Kabupaten Ciamis, 2020**
Location of Subdistrict Coordinates in Ciamis Regency, 2020

Kecamatan Subdistrict	Lintang Selatan Longitude	Bujur Timur Latitude
(1)	(2)	(3)
Banjarsari	7,48813	108,610
Banjaranyar
Lakbok	7,40044	108,683
Purwadadi	7,44938	108,662
Pamarican	7,46113	108,633
Cidolog	7,40673	108,463
Cimaragas	7,37017	108,463
Cijeungjing	7,33364	108,417
Cisaga	7,34466	108,616
Tambaksari	7,37336	108,630
Rancah	7,19639	108,603
Rajadesa	7,19036	108,436
Sukadana	7,36408	108,436
Ciamis	7,33861	108,364
Baregbeg	7,30186	108,360
Cikoneng	7,30863	108,366
Sindangkasih	7,30469	108,344
Cihaurbeuti	7,33613	108,303
Sadananya	7,37316	108,316
Cipaku	7,33487	108,330
Jatinagara	7,17633	108,403
Panawangan	7,11736	108,381
Kawali	7,18663	108,370
Lumbung	7,16310	108,339
Panjalu	7,13403	108,369
Sukamantri	7,08378	108,374
Panumbangan	7,16101	108,306
Ciamis	7,3266	108,3519

Sumber/Source: Badan Pusat Statistik Kabupaten Ciamis/BPS - Statistics Ciamis Regency

1.2 KEADAAN IKLIM CLIMATE CONDITION

Tabel 1.2.1 **Pengamatan Unsur Iklim Menurut Bulan di Stasiun Meteorologi Kertajati - Majalengka, 2020**
Table 1.2.1 **Observation of Climate Elements By Months at Kertajati - Majalengka Meteorology Station, 2020**

Bulan Month	Suhu/Temperature (°C)			Kelembaban/Humidity (%)		
	Minimum	Rata-rata Average	Maksimum Maximum	Minimum	Rata-rata Average	Maksimum Maximum
(1)	(2)	(3)	(4)	(5)	(6)	(7)
Januari/January	23,60	27,53	34,40	52,00	86,22	98,00
Februari/February	23,20	26,93	33,30	43,00	87,78	99,00
Maret/March	23,50	27,41	34,40	50,00	88,75	98,00
April/April	23,20	28,02	34,80	55,00	87,43	99,00
Mei/May	23,90	28,32	35,00	55,00	84,93	98,00
Juni/June	22,10	27,90	34,40	44,00	82,33	98,00
Juli/July	20,40	27,53	34,00	38,00	76,34	98,00
Agustus/August	22,20	28,23	35,70	37,00	76,01	100,00
September/September	20,20	28,94	36,20	32,00	68,85	97,00
Oktober/October	22,00	28,20	37,20	36,00	76,49	98,00
November/November	23,00	28,06	36,40	45,00	81,40	99,00
Desember/December	22,50	26,87	34,00	56,00	87,83	99,00


Lanjutan Tabel/*Continued Table 1.2.1*

Bulan Month	Kecepatan Angin (m/det) Wind Velocity (m/sec)			Tekanan Udara/Atmospheric Pressure (mb)		
	Minimum	Rata-rata Average	Maksimum Maximum	Minimum	Rata-rata Average	Maksimum Maximum
(1)	(8)	(9)	(10)	(11)	(12)	(13)
Januari/January	<i>calm</i>	1,02	7,72	1 000,40	1 004,96	1 009,10
Februari/February	<i>calm</i>	1,02	8,23	1 001,00	1 005,79	1 008,80
Maret/March	<i>calm</i>	0,81	9,26	1 000,50	1 005,11	1 008,80
April/April	<i>calm</i>	0,75	7,20	1 001,30	1 005,21	1 008,50
Mei/May	<i>calm</i>	0,78	4,63	999,60	1 004,71	1 009,00
Juni/June	<i>calm</i>	0,94	6,17	1 000,70	1 005,02	1 008,60
Juli/July	<i>calm</i>	1,21	5,66	1 001,70	1 004,52	1 008,30
Agustus/August	<i>calm</i>	1,24	6,69	1 000,60	1 004,93	1 008,60
September/September	<i>calm</i>	1,54	11,32	1 000,20	1 004,82	1 007,90
Oktober/October	<i>calm</i>	1,05	6,17	999,90	1 004,12	1 008,50
November/November	<i>calm</i>	0,61	5,14	999,80	1 004,37	1 008,20
Desember/December	<i>calm</i>	0,67	5,14	999,40	1 003,19	1 006,20

Lanjutan Tabel/*Continued Table 1.2.1*

Bulan Month	Jumlah Curah Hujan Number of Precipitation (mm)	Jumlah Hari Hujan (hari) Number of Rainy Days (day)	Penyinaran Matahari Duration of Sunshine (%)
(1)	(14)	(15)	(16)
Januari/January	405,50	24	53,27
Februari/February	462,20	25	44,48
Maret/March	399,20	24	55,00
April/April	361,90	22	71,25
Mei/May	192,80	14	62,58
Juni/June	41,30	7	88,92
Juli/July	62,60	5	83,19
Agustus/August	20,00	9	91,05
September/September	48,50	4	94,67
Oktober/October	237,40	15	73,35
November/November	498,50	23	70,67
Desember/December	496,70	27	47,06

Catatan/Note: Tidak Tersedia Stasiun Pengamatan di Kabupaten Ciamis/*Observation Stations in Ciamis Regency Not Available*
 Sumber/Source: Stasiun Badan Meteorologi, Klimatologi dan Geofisika (BMKG) Kertajati - Majalengka/*Meteorology, Climatology and Geophysics Agency Station of Kertajati - Majalengka*



Tahun 2019 Kabupaten Ciamis terdiri dari
In 2019 Ciamis Regency consists of


Sumber : Badan Pusat Statistik Kabupaten Ciamis
Source : BPS-Statistics of Ciamis



Jumlah anggota DPRD
Kabupaten Ciamis 2018
The parliament members
in Kabupaten Ciamis 2018



5 Orang
People
Perempuan
Women
(*)



Jumlah anggota DPRD
Kabupaten Ciamis 2018
The parliament members
in Ciamis Regency 2018

45 Orang
People
Laki-Laki
Men
(**)

Jumlah Pegawai Negeri Sipil
daerah Kabupaten Ciamis
2019
Number of Civil Servants
in Ciamis Regency 2019



5.200 Pegawai
Employe
Perempuan
Women
(**)



Jumlah Pegawai Negeri Sipil
daerah Kabupaten Ciamis
2019
Number of Civil Servants
in Ciamis Regency 2019

4.355 Pegawai
Employe
Laki-Laki
Men
(**)

PENJELASAN TEKNIS**TECHNICAL NOTES**

1. Untuk mendukung penyelenggaraan kegiatan statistik, BPS menetapkan kode dan nama wilayah kerja statistik. Penetapan dituangkan dalam Peraturan Kepala Badan Pusat Statistik Nomor 1 Tahun 2020 Tanggal 5 Februari 2020 tentang Perubahan Atas Peraturan Kepala Badan Pusat Statistik Nomor 3 Tahun 2019 tentang Kode dan Nama Wilayah Kerja Statistik Tahun 2019. Sampai dengan Desember 2020, wilayah kerja statistik di Kabupaten Ciamis meliputi 27 kecamatan, dan 258 desa/kelurahan.
 2. Desa adalah kesatuan masyarakat hukum yang mewakili batas wilayah yang berwenang untuk mengatur dan mengurus urusan pemerintahan, kepentingan masyarakat setempat berdasarkan prakarsa masyarakat, hak asal usul dan/atau hak tradisional yang diakui dan dihormati dalam sistem Pemerintahan Negara Kesatuan Republik Indonesia (Undang-Undang Nomor 6 Tahun 2014 tentang Desa).
 3. Pegawai Negeri Sipil (PNS) adalah warga negara Republik Indonesia yang telah memenuhi syarat yang ditentukan, diangkat oleh pejabat yang berwenang dan disertai tugas dalam jabatan negeri, atau disertai tugas negara lainnya,
1. *In collecting statistical data, BPS-Statistics Indonesia has set codes and names of all regional level where data collection is undertaken. It was stipulated in Chief Statistician Regulation Number 1 Year 2020, February 5, 2020 as a revision of Chief Statistician Regulation Number 3 Year 2019 regarding Code and Name of Regional Level of Data Collection. Up to December 2020, the regions of statistical data collection has comprised 10 subdistricts, and 93 villages*
 2. *Village is the unity of the legal community who have territorial boundaries that are authorized to regulate and manage government affairs, the interest of local communities based on community initiatives, the origin and local customs that are acknowledged and respected within the unitary System of Government Republic of Indonesia (Law Number 6 Year 2014 regarding Village).*
 3. *Civil servants (PNS) is every citizen of the Republic of Indonesia which have been determined eligible, be appointed by the competent authority and assigned the task in a country office, or charge of any other country, and paid based on*

dan digaji berdasarkan peraturan perundang-undangan yang berlaku. PNS terdiri dari PNS pusat dan PNS daerah.

legislation and regulations. PNS consists of the central and regional civil servants.

4. Anggota Dewan Perwakilan Rakyat Daerah (DPRD) dipilih melalui pemilihan umum (pemilu) dan dilantik dalam masa jabatan lima tahun.
5. Instansi vertikal adalah lembaga pemerintah yang merupakan cabang dari kementerian pusat yang berada di wilayah administrasi sebagai kepanjangan tangan dari departemen pusat.

4. *Regional House of Representatives (DPRD) members are elected through a general election and appointed for a five-years membership.*
5. *Vertical agency is a government institution which is a branch of the central ministry located in the administrative area as an extension of the central department.*

ULASAN

Secara administratif pada tahun 2020 Kabupaten Ciamis terdiri dari 27 kecamatan dan 258 desa/kelurahan. Jumlah pemerintahan terendah di Kabupaten Ciamis berdasarkan satuan lingkungan setempat terdiri dari 2.926 Rukun Warga (RW) dan 9.172 Rukun Tetangga (RT), dengan rasio RT terhadap RW sebesar 3,13.

Jumlah Pegawai Negeri Sipil (PNS) di lingkungan Pemerintah Kabupaten Ciamis pada tahun 2020 sebanyak 8.711 orang. Dari jumlah tersebut, 3.930 orang adalah pegawai laki-laki dan 4.841 orang pegawai perempuan. Sebanyak 76 persen merupakan pegawai dengan lulusan sarjana.

Pemerintah Kabupaten Ciamis menyusun Anggaran Pendapatan dan Belanja Daerah (APBD) sebagai bentuk perencanaan pembangunan daerah. Penyusunan anggaran pemerintah daerah harus ditata sedemikian rupa sehingga mampu meningkatkan kinerja penyelenggaraan daerah yang berorientasi pada optimalisasi pelayanan publik.

Realisasi penerimaan Kabupaten Ciamis tahun 2020 adalah 2.620,22 milyar rupiah. Sementara itu, realisasi pengeluaran Kabupaten Ciamis tahun 2020 sebesar 2.666,31 milyar rupiah.

DESCRIPTION

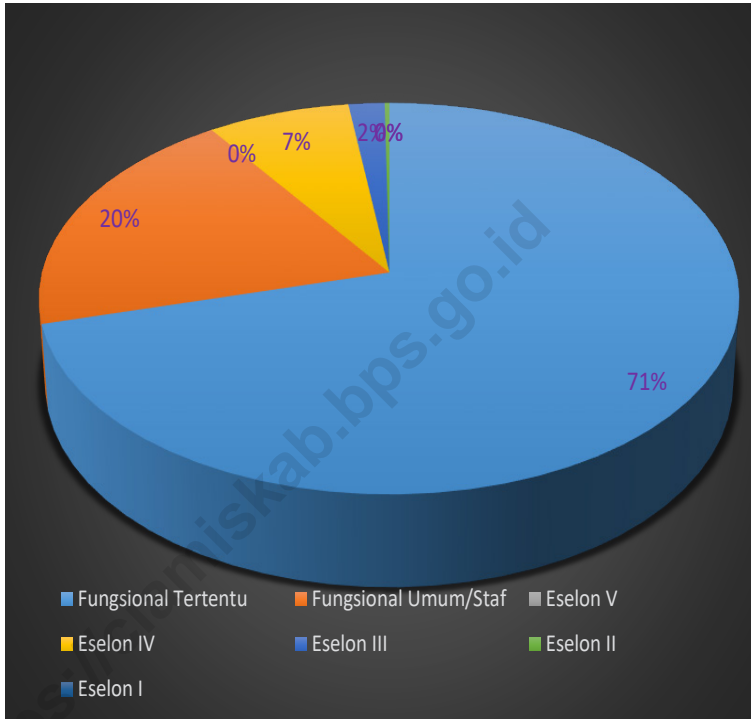
Administratively in 2020 Ciamis Regency consists of 27 subdistricts and 258 villages. The number of lowest government unit in Ciamis Regency based on local environmental units consists of 2.926 neighborhood associations and 9.172 citizen associations, with 3,13 RT to RW ratio.

The number of civil servants in Ciamis Regency government in 2020 is 8.711 people. It consists of 3.930 male employees and 4.841 female employees. About 76 percent of total employees are university graduates.

Ciamis Regency Government has compiled the Regional Revenue and Expenditure Budget as a form of regional development planning. The preparation of the regional government budget must be arranged in such a way as to be able to improve the performance of regional administration which is oriented towards optimizing public services.

Actual Revenue in Ciamis Regency in 2020 amounted to 2.620,22 billion rupiahs. Meanwhile, the actual expenditure in Pangandaran Regency in 2020 was 2666,31 billion rupiahs.

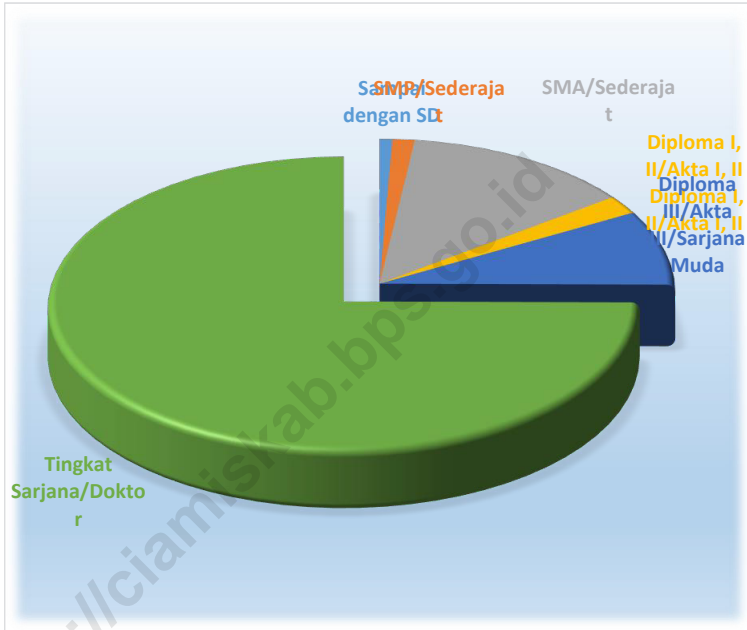
Gambar 2.1 Jumlah Pegawai Negeri Sipil Kabupaten Ciamis, 2020
Figures 2.1 Number of Civil Servant Ciamis, 2020



Sumber/Source : Badan Kepegawaian dan Pengembangan Sumber Daya Manusia Kabupaten Ciamis/
Departement of Employment and Human Resources Development Ciamis Regency

Gambar 2.2
Figures

Persentase Pegawai Negeri Sipil Menurut Tingkat Pendidikan, 2020
Percentage of Civil Servants by Education Level, 2020



Sumber/Source : Badan Kepegawaian dan Pengembangan Sumber Daya Manusia Kabupaten Ciamis/
Departement of Employment and Human Resources Development Ciamis Regency

2.1 WILAYAH ADMINISTRATIF ADMINISTRATIVE AREA

Tabel 2.1.1 Jumlah Desa¹/Kelurahan Menurut Kecamatan, 2016–2020
Table 2.1.1 Number of Villages¹/Kelurahan by Subdistrict, 2016–2020

Kecamatan Subdistrict	2016	2017	2018	2019	2020
(1)	(2)	(3)	(4)	(5)	(6)
Banjarsari	12	12	12	12	12
Banjaranyar	10	10	10	10	10
Lakbok	10	10	10	10	10
Purwadadi	9	9	9	9	9
Pamarican	14	14	14	14	14
Cidolog	6	6	6	6	6
Cimaragas	5	5	5	5	5
Cijeungjing	11	11	11	11	11
Cisaga	11	11	11	11	11
Tambaksari	6	6	6	6	6
Rancah	13	13	13	13	13
Rajadesa	11	11	11	11	11
Sukadana	6	6	6	6	6
Ciamis	12	12	12	12	12
Baregbeg	9	9	9	9	9
Cikoneng	9	9	9	9	9
Sindangkasih	9	9	9	9	9
Cihaurbeuti	11	11	11	11	11
Sadananya	8	8	8	8	8
Cipaku	13	13	13	13	13
Jatinagara	6	6	6	6	6
Panawangan	18	18	18	18	18
Kawali	11	11	11	11	11
Lumbung	8	8	8	8	8
Panjalu	8	8	8	8	8
Sukamantri	5	5	5	5	5
Panumbangan	14	14	14	14	14
Ciamis	265	265	265	265	265

Catatan/Note:
Sumber/Source:

¹Termasuk Unit Permukiman Transmigrasi (UPT)/Include Transmigration Settlement Unit
Peraturan Kepala Badan Pusat Statistik Nomor 1 Tahun 2020 Tanggal 5 Februari 2020 tentang Perubahan Atas Peraturan Kepala Badan Pusat Statistik Nomor 3 Tahun 2019 tentang Kode dan Nama Wilayah Kerja Statistik Tahun 2019/Chief Statistician Regulation Number 1/2020, February 5 2020, as a revision of Chief Statistician Regulation Number 3 of 2019 on Code and Name of Regional Level of Data Collection.

Tabel
Table 2.1.2

**Jumlah Desa Menurut Kecamatan dan Evaluasi
Perkembangan Desa di Kabupaten Ciamis, 2020**
**Number of Villages by Subdistrict and Village Development
Evaluation in Ciamis Regency, 2020**

Kecamatan Subdistrict	Cepat Berkembang Fast Developing	Berkembang Developing	Kurang Berkembang Less Developed	Jumlah Total
(1)	(2)	(3)	(4)	(5)
Banjarsari	7	3	2	12
Banjaranyar	3	2	5	10
Lakbok	5	5	-	10
Purwadadi	3	2	4	9
Pamarican	7	5	2	14
Cidolog	5	1	-	6
Cimaragas	4	1	-	5
Cijeungjing	11	-	-	11
Cisaga	5	5	1	11
Tambaksari	5	-	1	6
Rancah	6	5	2	13
Rajadesa	10	1	-	11
Sukadana	5	1	-	6
Ciamis	4	1	-	5
Baregbeg	8	-	1	9
Cikoneng	5	3	1	9
Sindangkasih	4	4	1	9
Cihaurbeuti	6	4	1	11
Sadananya	6	2	-	8
Cipaku	5	8	-	13
Jatinagara	5	1	-	6
Panawangan	12	3	3	18
Kawali	8	3	-	11
Lumbung	6	1	1	8
Panjalu	7	1	-	8
Sukamantri	4	1	-	5
Panumbangan	8	6	-	14
Ciamis	164	69	25	258

Sumber/Source: Dinas Pemberdayaan Masyarakat dan Desa Kabupaten Ciamis/ Community and Village Empowerment Service Ciamis Regency

Tabel
Table 2.1.3**Jumlah Rukun Warga (RW), Rukun Tetangga (RT), dan Rasio RT terhadap RW di Kabupaten Ciamis, 2020**
Number of Citizens Association, Neighbourhood Association, and The Ratio in Ciamis Regency, 2020

Kecamatan Subdistrict	Rukun Warga (RW) Citizens Association	Rukun Tetangga (RT) Neighbourhood Association	Ratio RT terhadap RW Ratio
(1)	(2)	(3)	(4)
Banjarsari	83	390	4,70
Banjaranyar	69	337	4,88
Lakbok	77	327	4,25
Purwadadi	56	276	4,93
Pamarican	121	457	3,78
Cidolog	64	161	2,52
Cimaragas	48	140	2,92
Cijeungjing	162	416	2,57
Cisaga	123	343	2,79
Tambaksari	78	233	2,99
Rancah	194	496	2,56
Rajadesa	125	388	3,10
Sukadana	71	224	3,15
Ciamis	173	620	3,58
Baregbeg	96	370	3,85
Cikoneng	117	340	2,91
Sindangkasih	108	355	3,29
Cihaurbeuti	114	343	3,01
Sadananya	56	224	4,00
Cipaku	179	431	2,41
Jatinagara	61	207	3,39
Panawangan	182	537	2,95
Kawali	124	367	2,96
Lumbung	99	292	2,95
Panjalu	132	317	2,40
Sukamantri	61	167	2,74
Panumbangan	153	414	2,71
Ciamis	2 926	9 172	3,13

Sumber/Source: Dinas Pemberdayaan Masyarakat dan Desa Kabupaten Ciamis/ Community and Village Empowerment Service Ciamis Regency

2.2 DEWAN PERWAKILAN RAKYAT DAERAH REGIONAL HOUSE OF REPRESENTATIVE

Tabel 2.2.1 Jumlah Anggota Dewan Perwakilan Rakyat Daerah Menurut Partai Politik dan Jenis Kelamin di Kabupaten Ciamis, 2020
Number of Regional House of Representatives's Members by Political Parties and Sex in Ciamis Regency 2020

Partai Politik <i>Political Parties</i>	Laki-laki <i>Male</i>	Perempuan <i>Female</i>	Jumlah <i>Total</i>
(1)	(2)	(3)	(4)
Fraksi PDIP	9	-	9
Fraksi Partai Keadilan Sejahtera	5	2	7
Fraksi Partai Gerakan Indonesia Raya	6	1	7
Fraksi Partai Demokrat	4	2	6
Fraksi Amanat Nasional Plus	7	-	7
Fraksi Partai Persatuan Pembangunan	5	-	5
Fraksi Partai Golongan Karya	5	-	5
Fraksi Partai Kebangkitan Bangsa	3	1	4
Jumlah/Total	44	6	50

Catatan/Notes: Data Tahun 2019/2019 Data

Sumber/Source: Sekretriariat Dewan Perwakilan Rakyat Daerah Kabupaten Ciamis/*Regional House of Representatives's Ciamis Regency*

2.3 SUMBER DAYA MANUSIA HUMAN RESOURCES

Tabel 2.3.1 Jumlah Pegawai Negeri Sipil Menurut Jabatan dan Jenis Kelamin di Kabupaten Ciamis, Desember 2019 dan Desember 2020
Number of Civil Servants by Occupation and Sex in Ciamis Regency, December 2019 dan December 2020

Jabatan <i>Occupation</i>	2019		Jumlah <i>Total</i>
	Laki-laki <i>Male</i>	Perempuan <i>Female</i>	
(1)	(2)	(3)	(4)
Fungsional Tertentu <i>Specific Functional</i>	2 511	4 257	6 768
Fungsional Umum <i>Staf General Functional</i>	1 186	682	1 868
Struktural/Structural			
Eselon V/5th Echelon	-	-	-
Eselon IV/4th Echelon	490	224	714
Eselon III/3rd Echelon	148	33	181
Eselon II/2nd Echelon	20	4	24
Eselon I/1st Echelon	-	-	-
Jumlah/Total	4 355	5 200	9 555

Lanjutan Tabel/*Continued Table 2.3.1*

Jabatan <i>Occupation</i>	2020		Jumlah <i>Total</i>
	Laki-laki <i>Male</i>	Perempuan <i>Female</i>	
(1)	(5)	(6)	(7)
Fungsional Tertentu <i>Specific Functional</i>	2 250	3 960	6 210
Fungsional Umum <i>Staf General Functional</i>	1 078	631	1 709
Struktural/Structural			
Eselon V/ <i>5th Echelon</i>	-	-	-
Eselon IV/ <i>4th Echelon</i>	450	211	661
Eselon III/ <i>3rd Echelon</i>	129	36	165
Eselon II/ <i>2nd Echelon</i>	23	3	26
Eselon I/ <i>1st Echelon</i>	-	-	-
Jumlah/Total	3 930	4 841	8 771

Sumber/*Source*: Badan Kepegawaian dan Pengembangan Sumber Daya Manusia Kabupaten Ciamis/*Departement of Employment and Human Resources Development Ciamis Regency*

Tabel
Table 2.3.2

Jumlah Pegawai Negeri Sipil Menurut Tingkat Pendidikan dan Jenis Kelamin di Kabupaten Ciamis, Desember 2019 dan Desember 2020
Number of Civil Servants by Educational Level and Sex in Ciamis Regency, Desember 2019 dan Desember 2020

Tingkat Pendidikan <i>Educational Level</i>	2019		
	Laki-laki <i>Male</i>	Perempuan <i>Female</i>	Jumlah <i>Total</i>
(1)	(2)	(3)	(4)
Sampai dengan SD <i>Up to Primary School</i>	53	15	68
SMP/Sederajat <i>General Vocational Junior High School</i>	110	8	118
SMA/Sederajat <i>General/Vocational Senior High School</i>	817	415	1 232
Diploma I, II/Akta I, II <i>Diploma I, II/Akta I, II</i>	83	111	194
Diploma III/Akta III/Sarjana Muda <i>Diploma III/Akta III/Bachelor</i>	220	567	787
Tingkat Sarjana/Doktor/Ph.D <i>University Graduates</i>	3 072	4 084	7 156
Jumlah/Total	4 355	5 200	9 555

Lanjutan Tabel/*Continued Table 2.3.2*

Tingkat Pendidikan <i>Educational Level</i>	2020		
	Laki-laki <i>Male</i>	Perempuan <i>Female</i>	Jumlah <i>Total</i>
(1)	(2)	(3)	(4)
Sampai dengan SD <i>Up to Primary School</i>	19	1	20
SMP/Sederajat <i>General Vocational Junior High School</i>	84	5	89
SMA/Sederajat <i>General/Vocational Senior High School</i>	729	328	1 057
Diploma I, II/Akta I, II <i>Diploma I, II/Akta I, II</i>	67	107	174
Diploma III/Akta III/Sarjana Muda <i>Diploma III/Akta III/Bachelor</i>	209	560	769
Tingkat Sarjana/Doktor/ <i>Ph.D</i> <i>University Graduates</i>	2 822	3 840	6 662
Jumlah/Total	3 930	4 841	8 771

Sumber/Source: Badan Kepegawaian dan Pengembangan Sumber Daya Manusia Kabupaten Ciamis/*Departement of Employment and Human Resources Development Ciamis Regency*

Tabel
Table 2.3.3

**Jumlah Pegawai Negeri Sipil Menurut Tingkat
Kepangkatan dan Jenis Kelamin di Kabupaten Ciamis,
Desember 2019 dan Desember 2020**
*Number of Civil Servants by Hierarchy and Sex in Ciamis
Regency, Desember 2019 dan Desember 2020*

Pangkat/Golongan/Ruang Hierarchy	2019		
	Laki-laki Male	Perempuan Female	Jumlah Total
(1)	(2)	(3)	(4)
1. I/A (Juru Muda)	-	-	-
2. I/B (Juru Muda Tingkat I)	2	-	2
3. I/C (Juru)	19	1	20
4. I/D (Juru Tingkat I)	40	3	43
Golongan I/Range I	61	4	65
5. II/A (Pengatur Muda)	70	7	77
6. II/B (Pengatur Muda Tingkat I)	175	59	234
7. II/C (Pengatur)	204	154	358
8. II/D (Pengatur Tingkat I)	186	88	274
Golongan II/Range II	635	308	943
9. III/A (Penata Muda)	270	362	632
10. III/B (Penata Muda Tingkat I)	468	677	1 145
11. III/C (Penata)	549	796	1 345
12. III/D (Penata Tingkat I)	515	556	1 071
Golongan III/Range III	1 802	2 391	4 193
13. IV/A (Pembina)	598	633	1 231
14. IV/B (Pembina Tingkat I)	1 168	1 810	2 978
15. IV/C (Pembina Utama Muda)	87	53	140
16. IV/D (Pembina Utama Madya)	4	-	4
17. IV/E (Pembina Utama)		1	1
Golongan IV/Range IV	1 857	2 497	4 354
Jumlah/Total	4 355	5 200	9 555

Lanjutan Tabel/*Continued Table 2.3.3*

Pangkat/Golongan/Ruang <i>Hierarchy</i>	2020		
	Laki-laki <i>Male</i>	Perempuan <i>Female</i>	Jumlah <i>Total</i>
(1)	(5)	(6)	(7)
1. I/A (Juru Muda)	-	-	-
2. I/B (Juru Muda Tingkat I)	1	-	1
3. I/C (Juru)	15	-	15
4. I/D (Juru Tingkat I)	28	4	32
Golongan I/Range I	44	4	48
5. II/A (Pengatur Muda)	59	3	62
6. II/B (Pengatur Muda Tingkat I)	138	56	194
7. II/C (Pengatur)	162	140	302
8. II/D (Pengatur Tingkat I)	208	57	265
Golongan II/Range II	567	256	823
9. III/A (Penata Muda)	240	291	531
10. III/B (Penata Muda Tingkat I)	391	564	955
11. III/C (Penata)	556	857	1 413
12. III/D (Penata Tingkat I)	488	606	1 094
Golongan III/Range III	1 675	2 318	3 993
13. IV/A (Pembina)	540	553	1 093
14. IV/B (Pembina Tingkat I)	1 003	1 627	2 630
15. IV/C (Pembina Utama Muda)	95	82	177
16. IV/D (Pembina Utama Madya)	6	-	6
17. IV/E (Pembina Utama)		1	1
Golongan IV/Range IV	1 644	2 263	3 907
Jumlah/Total	3 930	4 841	8 771

Sumber/*Source*: Badan Kepegawaian dan Pengembangan Sumber Daya Manusia Kabupaten Ciamis/*Departement of Employment and Human Resources Development Ciamis Regency*

Tabel
Table 2.3.4

Jumlah Pegawai Negeri Sipil Daerah yang Berdinas di Kecamatan Menurut Jenis Kelamin, Desember 2019 dan Desember 2020
Number of Regional Civil Servants Serving in Subdistricts by Sex, December 2019 and December 2020

Kecamatan Subdistrict	2019		
	Laki-laki Male	Perempuan Female	Jumlah Total
(1)	(2)	(3)	(4)
Banjarsari	11	5	16
Banjaranyar	12	2	14
Lakbok	13	2	15
Purwadadi	11	3	14
Pamarican	13	2	15
Cidolog	14	2	16
Cimaragas	10	3	13
Cijeungjing	8	6	14
Cisaga	10	4	14
Tambaksari	11	1	57
Rancah	13	2	15
Rajadesa	13	4	17
Sukadana	16	0	16
Ciamis	36	17	53
Baregbeg	11	3	101
Cikoneng	9	5	14
Sindangkasih	10	6	16
Cihaurbeuti	13	4	17
Sadananya	12	3	15
Cipaku	11	6	17
Jatinagara	12	3	15
Panawangan	16	3	19
Kawali	14	3	17
Lumbung	11	2	13
Panjalu	8	5	13
Sukamantri	11	2	13
Panumbangan	14	0	14
Ciamis	343	98	573

Lanjutan Tabel/*Continued Table 2.3.4*

Kecamatan <i>Subdistrict</i>	2020		
	Laki-laki <i>Male</i>	Perempuan <i>Female</i>	Jumlah <i>Total</i>
(1)	(2)	(3)	(4)
Banjarsari	6	3	9
Banjaranyar	11	2	13
Lakbok	12	2	14
Purwadadi	11	1	12
Pamarican	7	2	9
Cidolog	13	2	15
Cimaragas	10	4	14
Cijeungjing	6	5	11
Cisaga	12	3	15
Tambaksari	11	1	12
Rancah	10	2	12
Rajadesa	11	4	15
Sukadana	16	0	16
Ciamis	29	18	47
Baregbeg	7	3	10
Cikoneng	9	5	14
Sindangkasih	10	6	16
Cihaurbeuti	10	4	14
Sadananya	12	3	15
Cipaku	10	7	17
Jatinagara	8	2	10
Panawangan	13	1	14
Kawali	12	2	14
Lumbung	12	2	14
Panjalu	7	4	11
Sukamantri	10	2	12
Panumbangan	12	0	12
Ciamis	297	90	387

Sumber/*Source*: Badan Kepegawaian dan Pengembangan Sumber Daya Manusia Kabupaten Ciamis/*Departement of Employment and Human Resources Development Ciamis Regency*

Tabel
Table 2.3.5

**Jumlah Pegawai Negeri Sipil Daerah yang Berdinas di
Kelurahan Menurut Jenis Kelamin, Desember 2019 dan
Desember 2020**
*Number of Regional Civil Servants Serving in Villagers by
Sex, December 2019 and December 2020*

Kelurahan <i>Village</i>	2019		Jumlah <i>Total</i>
	Laki-laki <i>Male</i>	Perempuan <i>Female</i>	
(1)	(2)	(3)	(4)
Sindangrasa	4	2	6
Linggasari	5	1	6
Ciamis	5	1	6
Benteng	5	2	7
Cigembor	3	2	5
Kertasari	3	2	5
Maleber	4	1	5
Jumlah/Total	29	11	40

Lanjutan Tabel/*Continued Table 2.3.5*

Kelurahan <i>Village</i>	2020		
	Laki-laki <i>Male</i>	Perempuan <i>Female</i>	Jumlah <i>Total</i>
(1)	(2)	(3)	(4)
Sindangrasa	2	2	4
Linggasari	4	1	5
Ciamis	4	2	6
Benteng	4	2	6
Cigembor	3	2	5
Kertasari	2	2	4
Maleber	4	1	5
Jumlah/Total	23	12	35

Sumber/*Source*: Badan Kepegawaian dan Pengembangan Sumber Daya Manusia Kabupaten Ciamis/*Departement of Employment and Human Resources Development Ciamis Regency*

Tabel
Table 2.3.6

Jumlah Pegawai Negeri Sipil Menurut Dinas/Instansi Pemerintah dan Jenis Kelamin, Desember 2019 dan Desember 2020
Number of Civil Servants by Government Offices/Agencies and Sex, December 2019 and December 2020

Dinas/Instansi Pemerintah Government Offices/Agencies	2019		
	Laki-laki Male	Perempuan Female	Jumlah Total
(1)	(2)	(3)	(4)
Sekretariat Daerah	112	53	165
Sekretariat DPRD	33	10	43
Inspektorat	44	11	55
Dinas Pertanian dan Ketahanan Pangan	86	54	140
Dinas Pengendalian Penduduk, Keluarga Berencana, Pemberdayaan Perempuan dan Perlindungan Anak	27	29	56
Dinas Kebudayaan, Kepemudaan dan Olahraga	25	7	32
Dinas Koperasi, Usaha Kecil, Menengah dan Perdagangan	41	15	56
Dinas Pariwisata	30	5	35
Dinas Sosial	13	9	22
Dinas Kesehatan	332	745	1 077
Dinas Pendidikan	2 433	3 687	6 120
Dinas Pekerjaan Umum, Penataan Ruang dan Pertanahan	139	26	165
Dinas Perhubungan	72	10	82
Dinas Penanaman Modal dan Pelayanan Terpadu Satu Pintu	13	15	28
Dinas Peternakan dan Perikanan	40	22	62
Dinas Perumahan Rakyat, Kawasan Permukiman dan Lingkungan Hidup	135	30	165
Dinas Kependudukan dan Pencatatan Sipil	26	24	50
Dinas Komunikasi dan Informatika	19	4	23
Dinas Tenaga Kerja	14	7	21
Dinas Perpustakaan dan Kearsipan	9	16	25
Dinas Pemberdayaan Masyarakat dan Desa	25	4	29
Badan Pengelolaan Keuangan Daerah	71	39	110
Badan Perencanaan Pembangunan Daerah	26	16	42
Badan Kepegawaian dan Pengembangan Sumber Daya Manusia	35	17	52
Badan Penanggulangan Bencana Daerah	14	9	23
Rumah Sakit Umum Daerah	139	226	365
Kantor Kesatuan Bangsa dan Politik	12	3	15
Satuan Polisi Pamong Praja	39	6	45
Badan Narkotika Nasional (BNN)	3	2	5
Kecamatan	343	98	441
Sekretariat Komisi Pemilihan Umum	5	1	6
Jumlah/Total	4 355	5 200	9 555

Lanjutan Tabel/*Continued Table 2.3.6*

Dinas/Instansi Pemerintah <i>Government Offices/Agencies</i>	2020		
	Laki-laki <i>Male</i>	Perempuan <i>Female</i>	Jumlah <i>Total</i>
(1)	(2)	(3)	(4)
Sekretariat Daerah	104	47	151
Sekretariat DPRD	32	7	39
Inspektorat	37	13	50
Dinas Pertanian dan Ketahanan Pangan	80	52	132
Dinas Pengendalian Penduduk, Keluarga Berencana, Pemberdayaan Perempuan dan Perlindungan Anak	26	26	52
Dinas Kebudayaan, Pemuda dan Olahraga	23	5	28
Dinas Koperasi, Usaha Kecil, Menengah dan Perdagangan	38	16	54
Dinas Pariwisata	30	6	36
Dinas Sosial	10	7	17
Dinas Kesehatan	316	736	1 052
Dinas Pendidikan	2 162	3 379	5 541
Dinas Pekerjaan Umum, Penataan Ruang dan Pertanahan	128	22	150
Dinas Perhubungan	61	10	71
Dinas Penanaman Modal dan Pelayanan Terpadu Satu Pintu	13	15	28
Dinas Peternakan dan Perikanan	39	19	58
Dinas Perumahan Rakyat, Kawasan Permukiman dan Lingkungan Hidup	124	32	156
Dinas Kependudukan dan Pencatatan Sipil	23	22	45
Dinas Komunikasi dan Informatika	17	4	21
Dinas Tenaga Kerja	13	7	20
Dinas Perpustakaan dan Kearsipan	8	14	22
Dinas Pemberdayaan Masyarakat dan Desa	23	5	28
Badan Pengelolaan Keuangan Daerah	70	37	107
Badan Perencanaan Pembangunan Daerah	26	16	42
Badan Kepegawaian dan Pengembangan Sumber Daya Manusia	34	17	51
Badan Penanggulangan Bencana Daerah	11	6	17
Rumah Sakit Umum Daerah	133	219	352
Kantor Kesatuan Bangsa dan Politik	11	2	13
Satuan Polisi Pamong Praja	34	7	41
Badan Narkotika Nasional (BNN)	3	2	5
Kecamatan	297	90	387
Sekretariat Komisi Pemilihan Umum	4	1	5
Jumlah/Total	3 930	4 841	8 771

Sumber/Source: Badan Kepegawaian dan Pengembangan Sumber Daya Manusia Kabupaten Ciamis/Department of Employment and Human Resources Development Ciamis Regency

2.4 KEUANGAN PEMERINTAH GOVERNMENT FINANCE

Tabel 2.4.1 **Realisasi Pendapatan Pemerintah Kabupaten Ciamis Menurut Jenis Pendapatan (ribu rupiah), 2016–2019**
Table 2.4.1 **Actual Ciamis Regency Government Revenues by Kind of Revenues (thousand rupiahs), 2016–2019**

Jenis Pendapatan/ <i>Kind of Revenues</i>	2017	2018
(1)	(2)	(3)
1. Pendapatan Asli Daerah (PAD)/Regional Revenue
1.1 Pajak Daerah/ <i>Regional Tax</i>
1.2 Retribusi Daerah/ <i>Regional Retribution</i>
1.3 Hasil Perusahaan Milik Daerah dan Pengelolaan Kekayaan Daerah yang Dipisahkan/ <i>Regional-Owned Company Revenue and Separated Management of Regional Wealth</i>
1.4 Lain-lain PAD yang Sah/ <i>Other Regional Revenue</i>
2. Dana Perimbangan/Balance Funds
2.1 Bagi Hasil Pajak/ <i>Tax Sharing Revenue</i>
2.2 Bagi Hasil Bukan Pajak/Sumber Daya Alam/ <i>Non-Tax Sharing Revenue/Natural Resources</i>
2.3 Dana Alokasi Umum/ <i>General Allocation Fund</i>
2.4 Dana Alokasi Khusus/ <i>Special Allocation Fund</i>
3. Lain-lain Pendapatan yang Sah/Other Revenue
3.1 Pendapatan Hibah/ <i>Grant</i>
3.2 Dana Darurat/ <i>Emergency Fund</i>
3.3 Dana Bagi Hasil Pajak dari Provinsi dan Pemerintah Daerah Lainnya/ <i>Tax Sharing Revenue from Provincial and Other Regional Governments</i>
3.4 Dana Penyesuaian dan Otonomi Daerah/ <i>Regional Adjustment and Autonomy Fund</i>
3.5 Bantuan Keuangan dari Provinsi atau Pemerintah Daerah Lainnya/ <i>Financial Assistance from Provincial or Other Regional Governments</i>
3.6 Lainnya/ <i>Others</i>
Jumlah/Total

Lanjutan Tabel/*Continued Table 2.4.1*

Jenis Pendapatan/ <i>Kind of Revenues</i>	2019	2020
(1)	(4)	(5)
1. Pendapatan Asli Daerah (PAD)/<i>Regional Revenue</i>	...	254 192 297,02
1.1 Pajak Daerah/ <i>Regional Tax</i>	...	64 966 701,05
1.2 Retribusi Daerah/ <i>Regional Retribution</i>	...	8 110 436,50
1.3 Hasil Perusahaan Milik Daerah dan Pengelolaan Kekayaan Daerah yang Dipisahkan/ <i>Regional-Owned Company Revenue and Separated Management of Regional Wealth</i>	...	3 676 875,98
1.4 Lain-lain PAD yang Sah/ <i>Other Regional Revenue</i>	...	177 438 283,48
2. Dana Perimbangan/<i>Balance Funds</i>	...	1 629 099 969,76
2.1 Bagi Hasil Pajak/ <i>Tax Sharing Revenue</i>	...	
2.2 Bagi Hasil Bukan Pajak/Sumber Daya Alam/ <i>Non-Tax Sharing Revenue/Natural Resources</i>	...	86 103 920,63
2.3 Dana Alokasi Umum/ <i>General Allocation Fund</i>	...	1 112 349 718,00
2.4 Dana Alokasi Khusus/ <i>Special Allocation Fund</i>	...	430 646 331,13
3. Lain-lain Pendapatan yang Sah/<i>Other Revenue</i>	...	736 934 425,65
3.1 Pendapatan Hibah/ <i>Grant</i>	...	124 561 815,01
3.2 Dana Darurat/ <i>Emergency Fund</i>	...	-
3.3 Dana Bagi Hasil Pajak dari Provinsi dan Pemerintah Daerah Lainnya/ <i>Tax Sharing Revenue from Provincial and Other Regional Governments</i>	...	115 879 317,00
3.4 Dana Penyesuaian dan Otonomi Daerah/ <i>Regional Adjustment and Autonomy Fund</i>	...	292 286 586,00
3.5 Bantuan Keuangan dari Provinsi atau Pemerintah Daerah Lainnya/ <i>Financial Assistance from Provincial or Other Regional Governments</i>	...	204 206 707,63
3.6 Lainnya/ <i>Others</i>	...	-
Jumlah/<i>Total</i>	...	2 620 226 692,43

Sumber/*Source*: Badan Pengelolaan Keuangan Daerah Kabupaten Ciamis/*Regional Financial Management Board Ciamis Regency*

Tabel
Table 2.4.2**Realisasi Belanja Pemerintah Kabupaten Ciamis Menurut Jenis Belanja (ribu rupiah), 2017–2020**
Actual Ciamis Regency Government Expenditures by Kind of Expenditures (thousand rupiahs), 2017–2020

Jenis Belanja <i>Kind of Expenditures</i>	2017	2018
(1)	(2)	(3)
1. Belanja Tidak Langsung/<i>Indirect Expenditures</i>
1.1 Belanja Pegawai/ <i>Personnel Expenditures</i>
1.2 Belanja Bunga/ <i>Interest Expenditures</i>
1.3 Belanja Subsidi/ <i>Subsidies Expenditures</i>
1.4 Belanja Hibah/ <i>Grant Expenditures</i>
1.5 Belanja Bantuan Sosial/ <i>Social Aid Expenditures</i>
1.6 Belanja Bagi Hasil/ <i>Sharing Fund Expenditure</i>
1.7 Belanja Bantuan Keuangan/ <i>Financial Aids Expenditures</i>
1.8 Belanja Tidak Terduga/ <i>Unpredicted Expenditures</i>
2. Belanja Langsung/<i>Direct Expenditures</i>
2.1 Belanja Pegawai/ <i>Personnel Expenditures</i>
2.2 Belanja Barang dan Jasa/ <i>Goods and Services Expenditures</i>
2.3 Belanja Modal/ <i>Capital Expenditure</i>
Jumlah/<i>Total</i>

Lanjutan Tabel/*Continued Table 2.4.2*

Jenis Pendapatan <i>Kind of Expenditures</i>	2019	2020
(1)	(4)	(5)
1. Belanja Tidak Langsung/<i>Indirect Expenditures</i>	...	1 642 655 476,76
1.1 Belanja Pegawai/ <i>Personnel Expenditures</i>	...	1 019 595 051,76
1.2 Belanja Bunga/ <i>Interest Expenditures</i>	...	-
1.3 Belanja Subsidi/ <i>Subsidies Expenditures</i>	...	
1.4 Belanja Hibah/ <i>Grant Expenditures</i>	...	87 413 250,00
1.5 Belanja Bantuan Sosial/ <i>Social Aid Expenditures</i>	...	32 057 000,00
1.6 Belanja Bagi Hasil/ <i>Sharing Fund Expenditure</i>	...	4 176 655,49
1.7 Belanja Bantuan Keuangan/ <i>Financial Aids Expenditures</i>	...	499 413 519,51
1.8 Belanja Tidak Terduga/ <i>Unpredicted Expenditures</i>	...	-
2. Belanja Langsung/<i>Direct Expenditures</i>	...	1 023 659 357,81
2.1 Belanja Pegawai/ <i>Personnel Expenditures</i>	...	114 364 058,69
2.2 Belanja Barang dan Jasa/ <i>Goods and Services Expenditures</i>	...	492 496 986,65
2.3 Belanja Modal/ <i>Capital Expenditure</i>	...	416 798 312,46
Jumlah/<i>Total</i>	...	2 666 314 834,57

Catatan/*Notes*: Data UnauditedSumber/*Source*: Badan Pengelolaan Keuangan Daerah Kabupaten Ciamis/*Regional Financial Management Board Ciamis Regency*

2.5 PELAYANAN PUBLIK PUBLIC SERVICE

Tabel 2.5.1 **Jumlah Pelayanan Pencatatan Sipil Kabupaten Ciamis yang Sudah Dilakukan, 2015–2020**
Table 2.5.1 **Number of Civil Registration Services That has been Done in Ciamis Regency, 2015–2020**

Tahun Year	Akta Kelahiran Birth Certificate	Akta Kematian Death Certificate	Akta Perkawinan Marriage Certificate
(1)	(2)	(3)	(4)
2015	23 231	5	2
2016	20 493	2 482	6
2017	46 235	7 805	11
2018	58 928	8 771	19
2019	23 162	12 965	12
2020	22 957	2 754	10

Sumber/Source: Dinas Kependudukan dan Pencatatan Sipil Kabupaten Ciamis/Department of Population and Civil Registration in Ciamis Regency

Tabel
Table 2.5.2

Jumlah Pelayanan Pencatatan Sipil Kabupaten Ciamis yang Sudah Dilakukan, 2015–2020
Number of Civil Registration Services That has been Done in Ciamis Regency, 2015–2020

Tahun Year (1)	Kartu Keluarga Family Card (2)	Kartu Tanda Penduduk Identity Card (3)
2015	89 406	58 366
2016	79 083	65 650
2017	80 010	76 607
2018	103 071	90 112
2019	81 458	68 441
2020	86 770	152 367

Sumber/Source: Dinas Kependudukan dan Pencatatan Sipil Kabupaten Ciamis/Department of Population and Civil Registration in Ciamis Regency

Tabel
Table 2.5.3**Banyaknya Sertifikat Tanah yang Dikeluarkan Menurut Jenis Atas Hak Tanah di Kabupaten Ciamis, 2016–2020**
Number of Land Certificates Issued by Type of Land Rights in Ciamis Regency, 2016–2020

Jenis Atas Hak Tanah <i>Type of Land Rights</i>	Tahun <i>Year</i>				
	2016	2017	2018	2019	2020
(1)	(2)	(3)	(4)	(5)	(6)
Hak Milik <i>Right of Ownership</i>	6 648	35 912	44 944	43 825	47 196
Hak Guna Bangunan <i>Building Rights</i>	260	815	1 330	1 793	968
Hak Guna Usaha <i>Cultivation Rights</i>	-	-	-	-	-
Hak Pakai <i>Right to Use</i>	78	38	45	713	353
Wakaf	49	57	263	307	244
Ciamis	7 035	36 822	46 582	46 638	48 761

Sumber/Source: Badan Pertanahan Nasional Kabupaten Ciamis/*National Land Agency of Ciamis Regency*

Tabel
Table 2.5.4

**Banyaknya Perizinan yang Dikeluarkan Pemerintah
Kabupaten Ciamis, 2020**
**Number of Licenses Issued by District Government of Ciamis
Regency, 2020**

Bulan Month	Izin Mendirikan Bangunan (IMB) Building Permit	Izin Toko Obat Drugstore Permit	Izin Laboratorium Kesehatan Health Laboratory Permit	Izin Optik Optical Permit
(1)	(2)	(3)	(4)	(5)
Januari/January	10	0	0	0
Februari/February	23	0	1	1
Maret/March	17	0	0	1
April/April	13	0	0	0
Mei/May	6	0	0	0
Juni/June	12	0	0	0
Juli/July	11	1	0	1
Agustus/August	22	0	0	1
September/September	18	0	0	1
Oktober/October	23	0	0	0
November/November	24	0	0	0
Desember/December	22	0	0	0
Ciamis	201	1	1	5

Lanjutan Tabel/Continued Table 2.5.4

Bulan Month	Izin Apotek Pharmacy Permit	Izin Reklame Admission Permit	Tanda Daftar Gudang (TDG) Warehouse Registration Sign	Izin Usaha Industri (IUI) Industrial Business License
(1)	(6)	(7)	(8)	(9)
Januari/January	0	5	1	0
Februari/February	5	1	5	0
Maret/March	7	6	3	0
April/April	4	2	0	3
Mei/May	4	6	2	0
Juni/June	1	1	3	1
Juli/July	4	3	5	0
Agustus/August	5	3	2	3
September/September	3	19	4	5
Oktober/October	6	4	4	2
November/November	5	3	6	4
Desember/December	1	4	3	3
Ciamis	45	57	38	21

Lanjutan Tabel/*Continued Table 2.5.4*

Bulan Month	Tanda Daftar Industri (TDI) Industrial Registration Mark	Izin Lokasi dan Penetapan Lokasi Location Permit and Location Establishment	Izin Peruntukan Penggunaan Tanah (IPPT) Land Use Permit	Izin Lingkungan Environmental Permit
(1)	(10)	(11)	(12)	(13)
Januari/ <i>January</i>	3	1	6	1
Februari/ <i>February</i>	20	0	21	2
Maret/ <i>March</i>	12	0	13	1
April/ <i>April</i>	6	0	13	5
Mei/ <i>May</i>	1	0	6	2
Juni/ <i>June</i>	2	0	14	4
Juli/ <i>July</i>	2	0	18	0
Agustus/ <i>August</i>	2	0	22	2
September/ <i>September</i>	0	0	27	5
Oktober/ <i>October</i>	0	0	27	4
November/ <i>November</i>	0	0	24	5
Desember/ <i>December</i>	0	0	21	2
Ciamis	48	1	212	33

Lanjutan Tabel/Continued Table 2.5.4

Bulan Month	Izin Tetap Usaha Pariwisata (ITUP) Permanent Tourism Business License	Tanda Daftar Usaha Pariwisata (TDUP) Tourism Business Registration Certificate	Izin Usaha Jasa Kontruksi (IUJK) Construction Business License	Izin Penyelenggaraan Lembaga Pelatihan Kerja Job Training Institute Permit
(1)	(14)	(15)	(16)	(17)
Januari/January	1	0	7	3
Februari/February	0	0	11	0
Maret/March	0	0	10	0
April/April	0	0	8	1
Mei/May	0	0	6	1
Juni/June	0	0	14	3
Juli/July	4	0	11	2
Agustus/August	4	1	4	0
September/September	5	2	14	0
Oktober/October	1	1	2	0
November/November	1	0	3	2
Desember/December	2	2	3	0
Ciamis	18	6	93	12

Lanjutan Tabel/Continued Table 2.5.4

Bulan Month	Izin Perpanjangan Lembaga Pelatihan Kerja Extension of Job Training Institutions Permit	Izin Usaha Toko Modern/ Izin Usaha Toko Swalayan (IUTM/ IUTS)/Baru New Convenience Store Business License	Izin Usaha Toko Modern/ Izin Usaha Toko Swalayan (IUTM/IUTS)/ Registrasi Registration of Convenience Store Business License	Izin Operasional Klinik Umum General Clinic Operational Permit
(1)	(18)	(19)	(20)	(21)
Januari/January	0	0	2	1
Februari/February	0	0	0	3
Maret/March	1	0	11	1
April/April	0	0	0	1
Mei/May	0	0	1	0
Juni/June	1	0	2	1
Juli/July	0	1	1	1
Agustus/August	0	0	3	0
September/September	0	0	0	0
Oktober/October	0	0	0	2
November/November	0	0	0	1
Desember/December	0	0	1	1
Ciamis	2	1	21	12

Lanjutan Tabel/Continued Table 2.5.4

Bulan Month	Izin Praktek Perorangan Bidan Private Practice License for Midwives	Izin Pengobatan Tradisional Traditional Medicine Permit	Izin Praktek Perawat Nurse Practice License	Jumlah Total
(1)	(22)	(23)	(24)	(25)
Januari/January	18	0	0	108
Februari/February	23	1	92	696
Maret/March	5	0	8	78
April/April	10	0	3	78
Mei/May	24	0	7	186
Juni/June	8	0	8	96
Juli/July	16	0	31	282
Agustus/August	54	0	3	342
September/September	56	0	23	474
Oktober/October	23	0	30	318
November/November	47	1	49	582
Desember/December	26	1	16	258
Ciamis	310	3	270	3 498

Sumber/Source: Dinas Penanaman Modal dan Pelayanan Terpadu Satu Pintu Kabupaten Ciamis/ Department of Investment and One Place Integrated Service of Ciamis Regency



Pada tahun 2019 penduduk **Ciamis** diperkirakan sebanyak **1,195 juta jiwa**
In 2019, population of Ciamis Regency was 1,195 million people *)




Pada Tahun 2019 jumlah **angkatan kerja** Kab. Ciamis sebanyak **612.055 orang**
In 2019 total economically active of Ciamis Regency was 612.055 people **)



Pada Tahun 2019 jumlah **bukan angkatan kerja** Kab. Ciamis sebanyak **303.573 orang**
In 2019 total not economically active of Ciamis Regency was 303.573 people **)

Sumber : *) Sensus Penduduk (SP) 2010 dan Proyeksi Penduduk Indonesia 2015–2045
Source : *) 2010 Population Census and Indonesia Population Projection 2015–2045

Rasio Jenis Kelamin Penduduk **Kabupaten Ciamis** tahun 2019 sebesar **100.69**
Sex Ratio Ciamis Regency in 2019 of 100.69



PENJELASAN TEKNIS**TECHNICAL NOTES**

1. Sumber utama data kependudukan adalah sensus penduduk yang dilaksanakan setiapsepuluh tahun sekali. Sensus penduduk telah dilaksanakan sebanyak tujuh kali sejak Indonesia merdeka, yaitu tahun 1961, 1971, 1980, 1990, 2000, 2010, dan 2020. Di dalam sensus penduduk, pencacahan dilakukan terhadap seluruh penduduk yang berdomisili di wilayah teritorial Indonesia termasuk warga negara asing kecuali anggota korps diplomatik negara sahabat beserta keluarganya. Metode pengumpulan data dalam sensus dilakukan dengan wawancara antara petugas sensus dengan responden dan juga melalui Sensus Penduduk *Online*. Pencatatan penduduk menggunakan konsep *usual residence*, yaitu konsep di mana penduduk biasa bertempat tinggal. Bagi penduduk yang bertempat tinggal tetap dicacah di mana mereka biasa tinggal, sedangkan untuk penduduk yang tidak bertempat tinggal tetap dicacah di tempat di mana mereka ditemukan petugas sensus pada malam 'Hari Sensus'. Termasuk penduduk yang tidak bertempat tinggal tetap adalah tuna wisma, awak kapal berbendera Indonesia, penghuni perahu/ rumah apung, masyarakat terpencil/ terasing,

1. *The main source of demographic data is population census, which is conducted every ten years. Population Census has been conducted seven times since Indonesia's independence: 1961, 1971, 1980, 1990, 2000, 2010, and 2020. The population census enumerates all residents who domicile in the entire territory of Indonesia including foreign citizens except the diplomatic corps members and their families. The method of data collection in a population census involves interviewing respondents and conducting e-census. Enumeration of the population uses the concept of "usual residence", which is the concept of "places where people usually live". De jure was applied to the permanent residents, while de facto was applied to non-permanent residents. The permanent residents were enumerated in place where they normally live, the non-permanent residents were enumerated where they were found by the enumerators, on the night of 'Census Date'. The non permanent residents include homeless people, ship crew, boat people, remote area community, and internally displaced persons. Those who had permanent residence and had been travelling away from their home for six months or more were not*

- dan pengungsi. Bagi mereka yang mempunyai tempat tinggal tetap dan sedang bepergian ke luar wilayah lebih dari 1 tahun, tidak dicacah di tempat tinggalnya, tetapi dicacah di tempat tujuannya.
2. Penduduk Indonesia adalah semua orang yang berdomisili di wilayah teritorial Indonesia selama 1 tahun atau lebih dan atau mereka yang berdomisili kurang dari 1 tahun tetapi bertujuan menetap.
 3. Laju pertumbuhan penduduk adalah angka yang menunjukkan persentase penambahan penduduk dalam jangka waktu tertentu.
 4. Kepadatan penduduk adalah rasio banyaknya penduduk per kilometer persegi.
 5. Rasio jenis kelamin adalah perbandingan antara penduduk laki-laki dan penduduk perempuan pada suatu wilayah dan waktu tertentu. Biasanya dinyatakan dengan banyaknya penduduk laki-laki untuk 100 penduduk perempuan.
 6. Distribusi penduduk adalah pola persebaran penduduk di suatu wilayah, baik berdasarkan batas-batas geografis maupun berdasarkan batas-batas *enumerated in their permanent place, but in the place where they were during the census.*
2. *The population of Indonesia are all residents of the entire territory of Indonesia who have stayed for six months or longer, those who intended to stay more than six months even though their length of stay is less than six months.*
 3. *The growth rate of population is the number that show percentage of population growth within a specified period.*
 4. *Population density is ratio of population per square kilometer.*
 5. *Sex ratio is the ratio of males population to females population in a given area and time, usually expressed as the number of males for every 100 females.*
 6. *Population distribution is the pattern of population distribution in an area, either by geographic boundaries or by government administrative boundaries.*
 7. *Population composition is the pattern of population distribution by its characteristics, example: population by age group, population by sex.*
 8. *Working age population is persons of 15 years and over.*

- administrasi pemerintahan.
7. Komposisi penduduk adalah pola persebaran penduduk menurut karakteristiknya, contoh: penduduk menurut kelompok umur, penduduk menurut jenis kelamin.
 8. Penduduk usia kerja adalah penduduk yang berumur 15 tahun ke atas.
 9. Angkatan kerja adalah penduduk usia kerja (15 tahun ke atas) yang bekerja, punya pekerjaan namun sementara tidak bekerja, dan pengangguran.
 10. Bekerja adalah kegiatan ekonomi yang dilakukan oleh seseorang dengan maksud memperoleh atau membantu memperoleh pendapatan atau keuntungan dan lamanya bekerja paling sedikit 1 jam secara terus menerus dalam seminggu yang lalu (termasuk pekerja keluarga tanpa upah yang membantu dalam suatu usaha kegiatan ekonomi).
 11. Jumlah jam kerja seluruhnya adalah jumlah jam kerja yang digunakan untuk bekerja (tidak termasuk jam kerja istirahat resmi dan jam kerja yang digunakan untuk hal-hal di luar pekerjaan).
 12. Lapangan usaha adalah bidang kegiatan dari pekerjaan/tempat
 9. *Labor force or economically active are persons of 15 years and over, who in the previous week were working, temporarily absent from work but having jobs, and unemployed.*
 10. *Working is economic activity conducted by a person and intended to earn income by doing work or helping to do work at least one hour continuously during the reference week (including unpaid family worker/s for any economic activity).*
 11. *Total working hours is the total hours spent by an employee to perform all jobs (excluding the time used for other activities which are not classified as work).*
 12. *Industry is field of a person's activity or establishment. The classification of industries follows the Indonesia Standard Industrial Classification (KBLI) in one digit.*
 13. *Employment status is the status of a person at his place of work or establishment where he was employed.*
 14. *Own-account worker is a person who works at his own risk without assisted by paid per mount worker or unpaid worker include technical job or skill job.*

- bekerja di mana seseorang bekerja. Klasifikasi lapangan usaha mengikuti Klasifikasi Baku Lapangan Usaha Indonesia (KBLI) dalam 1 digit.
13. Status pekerjaan adalah kedudukan seseorang dalam unit usaha/kegiatan dalam melakukan pekerjaan.
 14. Berusaha sendiri tanpa dibantu orang lain adalah bekerja atau berusaha dengan menanggung risiko secara ekonomis, yaitu dengan tidak kembalinya ongkos produksi yang telah dikeluarkan dalam rangka usahanya tersebut, serta tidak menggunakan pekerja dibayar maupun pekerja tak dibayar, termasuk yang sifat pekerjaannya memerlukan teknologi atau keahlian khusus.
 15. Berusaha dibantu buruh tidak tetap/ buruh tidak dibayar adalah bekerja atau berusaha atas risiko sendiri, dan menggunakan buruh/pekerja tak dibayar dan atau buruh/pekerja tidak tetap.
 16. Berusaha dibantu buruh tetap/buruh dibayar adalah berusaha atas risiko sendiri dan mempekerjakan paling sedikit satu orang buruh/pekerja tetap yang dibayar.
 17. Buruh karyawan/pegawai adalah seseorang yang bekerja pada
 15. *Employer assisted by temporary worker/unpaid worker is a person who works at his own risk and assisted by temporary worker/unpaid worker.*
 16. *Employer assisted by permanent workers/paid workers is a person who does his business at her/his own risk at least one assisted by paid permanent worker.*
 17. *Employee is a person who work permanently for other people or institution/office/ company and gains some money/cash or goods as wage/ salary. Labor who have no permanent employer is not categorized as a laborer/ worker/ employee but casual worker. A laborers in general is considered to have a permanent employer if he has the same employer during the past month, particularly for building construction sector is 3 months. If the employer is an institution, more than 1 (one) employer is allowed.*
 18. *Casual employee is a person who does not work permanently for other people/employer/ institution (more than 1 employer during the last 1 month) in agricultural sector, either home industry or not home industry, or in non-agricultural sector based on remuneration paid with money or goods, and based on daily or contact payment system.*

orang lain atau instansi/kantor/ perusahaan secara tetap dengan menerima upah/gaji baik berupa uang maupun barang. Buruh yang tidak mempunyai majikan tetap, tidak digolongkan sebagai buruh/karyawan, tetapi sebagai pekerja bebas. Seseorang dianggap memiliki majikan tetap jika memiliki 1 (satu) majikan (orang/ rumah tangga) yang sama dalam sebulan terakhir, khusus pada sektor bangunan batasannya tiga bulan. Apabila majikannya instansi/lembaga boleh lebih dari satu.

19. *Unpaid worker is a person who intended to work without pay either with money or good, in an establishment run by other members of the family, relative or neighbour.*

18. Pekerja bebas adalah seseorang yang bekerja pada orang lain/ majikan/ institusi yang tidak tetap (lebih dari 1 majikan dalam sebulan terakhir) di usaha pertanian baik berupa usaha rumah tangga maupun bukan usaha rumah tangga, ataupun di nonpertanian atas dasar balas jasa dengan menerima upah atau imbalan baik berupa uang maupun barang, dan baik dengan sistem pembayaran harian maupun borongan.

19. Pekerja tak dibayar adalah seseorang yang bekerja membantu usaha untuk memperoleh penghasilan/ keuntungan yang dilakukan oleh salah seorang anggota rumah tangga atau bukan anggota rumah tangga tanpa mendapat

upah/gaji baik berupa uang
maupun barang.

<https://ciamiskab.bps.go.id>

ULASAN

DESCRIPTION

Kependudukan

Population

Pada tahun 2020, jumlah penduduk Kabupaten Ciamis sebanyak 1.229,07 ribu jiwa. Terdiri dari 615,52 ribu jiwa penduduk laki-laki dan 613,50 ribu jiwa penduduk perempuan, sehingga angka rasio jenis kelamin di Kabupaten Ciamis sebesar 100,30 yang artinya terdapat 100-101 penduduk laki-laki di setiap 100 penduduk perempuan.

In 2020, the population of Ciamis Regency is 1.229,07 thousand people. It consists of 615,52 thousand men and 613,50 thousand women, that makes the sex ratio in Ciamis Regency 100,30, which means there are 100-101 male population in every 100 female population.

Jika dilihat berdasarkan kecamatan, Cikoneng memiliki rasio jenis kelamin tertinggi, yaitu 103,9, sedangkan yang terendah Kecamatan Tambaksari yaitu 95,5. Sebagian besar kecamatan memiliki angka rasio jenis kelamin lebih lebih dari 100, yang artinya jumlah penduduk laki-laki masih mendominasi, kecuali di sepuluh kecamatan yakni Kecamatan Tambaksari, Pamarican, Cimaragas, Ciejungjing, Cisaga, Rancah, Sukadana Ciamis, Panawanagn dan Lumbung.

Cikoneng Subdistrict has the highest sex ratio, which is 103,9, while the lowest sex ratio is Tambaksari subdistrict. Most Subdistricts have sex ratio greater than 100, which means the number of male population still dominates, except in ten subdistricts namely Tambaksari, Pamarican, Cimaragas, Ciejungjing, Cisaga, Rancah, Sukadana Ciamis, Panawanagn dan Lumbung Subdistrict.

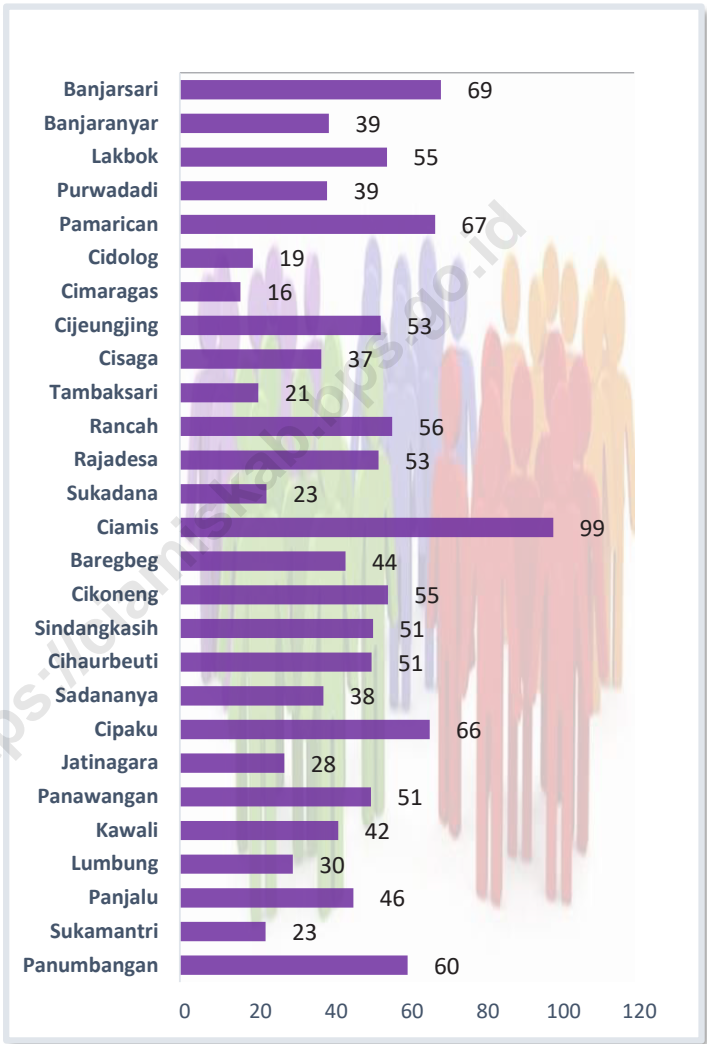
Jumlah penduduk terbesar berada di Kecamatan Ciamis yang dihuni sebanyak 98,61 ribu jiwa (8,02 persen). Sementara itu, kecamatan dengan populasi terkecil adalah Kecamatan Cimaragas yang memiliki 16,07 ribu penduduk.

The largest population is in Ciamis Subdistrict which is inhabited by 98,61 thousand people (8,02 percent). Meanwhile, subdistrict with the smallest population is Cmaragas Regency which has 16,07 thousand inhabitants.

Sebagian besar wilayah Kabupaten Ciamis memiliki tingkat kepadatan penduduk yang rendah. Hanya 8 kecamatan dengan tingkat kepadatan penduduk lebih dari 1.000 jiwa/km².

Most of Ciamis Regency has a low population density. Of the 10 subdistricts, one of them has population density of more than 1.000 people/km².

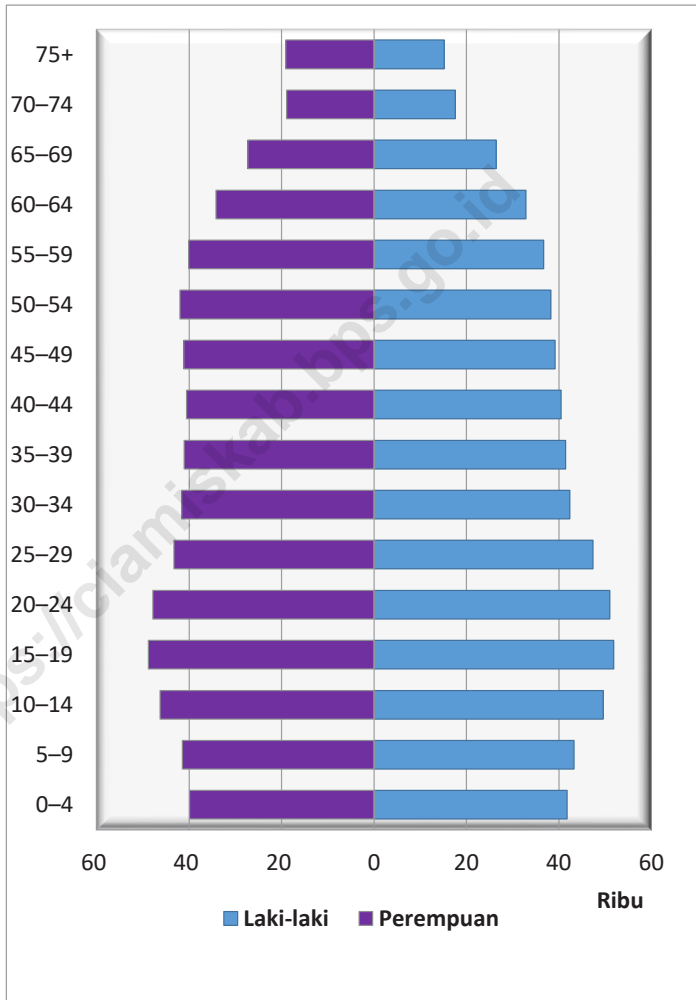
Gambar 3.1 Jumlah Penduduk menurut Kecamatan, 2020
Figures 3.1 Population of Subdistrict (%), 2020



Sumber/Source : Hasil SP2020 (September)/The result of the 2020 Population Census (September)

Gambar 3.2
Figures

Piramida Penduduk Kabupaten Ciamis, 2020
Ciamis Regency Population Pyramid, 2020..



Sumber/Source : Hasil SP2020 (September)/The result of the 2020 Population Census (September)

3.1 PENDUDUK POPULATION

Tabel
Table 3.1.1 **Penduduk, Laju Pertumbuhan Penduduk per Tahun, Distribusi Persentase Penduduk, Kepadatan Penduduk, Rasio Jenis Kelamin Penduduk Menurut Kecamatan di Kabupaten Ciamis, 2020**
Population, Annual Population Growth Rate, Percentage Distribution of Population, Population Density, and Population Sex Ratio by Subdistrict in Ciamis Regency, 2020

Kecamatan Subdistrict	Penduduk (ribu) Population (thousand)	Laju Pertumbuhan Penduduk per Tahun 2010–2020 Annual Population Growth Rate (%) 2010–2020
(1)	(2)	(3)
Banjarsari	68,97	...
Banjaranyar	39,38	...
Lakbok	54,71	...
Purwadadi	38,94	...
Pamarican	67,42	...
Cidolog	19,29	...
Cimaragas	16,07	...
Cijeungjing	53,07	...
Cisaga	37,37	...
Tambaksari	20,78	...
Rancah	56,12	...
Rajadesa	52,53	...
Sukadana	22,92	...
Ciamis	98,61	...
Baregbeg	43,81	...
Gikoneng	54,98	...
Sindangkasih	51,04	...
Cihaurbeuti	50,66	...
Sadananya	37,91	...
Cipaku	65,99	...
Jatinagara	27,59	...
Panawangan	50,51	...
Kawali	41,84	...
Lumbang	29,86	...
Panjalu	45,84	...
Sukamantri	22,69	...
Panumbangan	60,20	...
Ciamis	1 229,07	...

Lanjutan Tabel/*Continued Table 3.1.1*

Kecamatan <i>Subdistrict</i>	Persentase Penduduk <i>Percentage of Total Population</i>	Kepadatan Penduduk per km ² <i>Population Density per sq.km</i>
(1)	(4)	(5)
Banjarsari	5,61	1 328,72
Banjaranyar	3,20	354,26
Lakbok	4,45	821,04
Purwadadi	3,17	373,26
Pamarican	5,49	976,62
Cidolog	1,57	520,17
Cimaragas	1,31	235,02
Cijeungjing	4,32	878,56
Cisaga	3,04	581,01
Tambaksari	1,69	284,47
Rancah	4,57	823,64
Rajadesa	4,27	768,71
Sukadana	1,87	578,72
Ciamis	8,02	2 890,94
Baregbeg	3,56	1 211,59
Cikoneng	4,47	1 260,96
Sindangkasih	4,15	765,30
Cihaurbeuti	4,12	1 392,61
Sadananya	3,08	468,50
Cipaku	5,37	1 886,00
Jatinagara	2,24	339,09
Panawangan	4,11	727,18
Kawali	3,40	1 374,96
Lumbung	2,43	991,60
Panjalu	3,73	1 382,42
Sukamantri	1,85	523,10
Panumbangan	4,90	1 781,12
Ciamis	100,00	799,74

Lanjutan Tabel/*Continued Table 3.1.1*

Kecamatan Subdistrict	Rasio Jenis Kelamin Population Sex Ratio
(1)	(6)
Banjarsari	101,8
Banjaranyar	101,7
Lakbok	100,2
Purwadadi	101,0
Pamarican	99,5
Cidolog	101,4
Cimaragas	96,6
Cijeungjing	98,6
Cisaga	96,9
Tambaksari	95,5
Rancah	99,9
Rajadesa	100,8
Sukadana	95,8
Ciamis	99,9
Baregbeg	101,4
Cikoneng	103,9
Sindangkasih	103,1
Cihaurbeuti	101,4
Sadananya	102,1
Cipaku	100,1
Jatinagara	100,0
Panawangan	97,7
Kawali	100,0
Lumbung	99,1
Panjalu	101,5
Sukamantri	101,1
Panumbangan	100,6
Ciamis	100,3

Sumber/*Source*: Hasil SP2020 (September)/*The result of the 2020 Population Census (September)*

Tabel
Table 3.1.2

Jumlah Penduduk Menurut Kelompok Umur dan Jenis Kelamin di Kabupaten Ciamis, 2020
Population by Age Groups and Sex in Ciamis Regency, 2020

Kelompok Umur <i>Age Groups</i>	Jenis Kelamin/Sex		
	Laki-Laki <i>Male</i>	Perempuan <i>Female</i>	Jumlah <i>Total</i>
(1)	(2)	(3)	(4)
0–4	41 798	39 927	81 725
5–9	43 306	41 462	84 768
10–14	49 604	46 279	95 883
15–19	51 871	48 828	100 699
20–24	51 036	47 834	98 870
25–29	47 407	43 306	90 713
30–34	42 365	41 586	83 951
35–39	41 450	41 073	82 523
40–44	40 492	40 542	81 034
45–49	39 214	41 122	80 336
50–54	38 267	41 977	80 244
55–59	36 689	40 110	76 799
60–64	32 862	34 171	67 033
65–69	26 443	27 314	53 757
70–74	17 566	18 910	36 476
75+	15 155	19 103	34 258
Ciamis	615 525	613 544	1 229 069

Sumber/Source: Hasil Perapihan Umur dari Data Administratif dan SP2020 (September)/*The Result of Smoothing Single Year of Age from Administrative Data and the 2020 Population Census (September)*

Tabel
Table 3.1.3

Penduduk, Laju Pertumbuhan Penduduk per Tahun, Distribusi Persentase Penduduk, Kepadatan Penduduk, Rasio Jenis Kelamin Penduduk Menurut Kecamatan di Kabupaten Ciamis, 2020
Population, Annual Population Growth Rate, Percentage Distribution of Population, Population Density, and Population Sex Ratio by Subdistrict in Ciamis Regency, 2020

Kecamatan Subdistrict	Penduduk (ribu) Population (thousand)	Laju Pertumbuhan Penduduk per Tahun 2019–2020 Annual Population Growth Rate (%) 2019–2020
(1)	(2)	(3)
Banjarsari	81,54	...
Banjaranyar	47,02	...
Lakbok	64,94	...
Purwadadi	46,55	...
Pamarican	78,88	...
Cidolog	21,84	...
Cimaragas	18,53	...
Cijeungjing	59,20	...
Cisaga	41,72	...
Tambaksari	24,79	...
Rancah	63,21	...
Rajadesa	62,74	...
Sukadana	27,60	...
Ciamis	109,84	...
Baregbeg	48,72	...
Cikoneng	62,60	...
Sindangkasih	58,98	...
Cihaurbeuti	59,88	...
Sadananya	43,76	...
Cipaku	75,73	...
Jatinagara	31,66	...
Panawangan	60,66	...
Kawali	47,76	...
Lumbang	36,23	...
Panjalu	56,71	...
Sukamantri	29,69	...
Panumbangan	69,48	...
Ciamis	1 430,26	...

Lanjutan Tabel/*Continued Table* 3.1.3

Kecamatan <i>Subdistrict</i>	Persentase Penduduk <i>Percentage of Total Population</i>	Kepadatan Penduduk per km ² <i>Population Density per sq.km</i>
(1)	(4)	(5)
Banjarsari	5,70	5 806,17
Banjarnyar	3,29	10 996,57
Lakbok	4,54	1 125,75
Purwadadi	3,25	913,76
Pamarican	5,51	633,81
Cidolog	1,53	387,32
Cimaragas	1,30	700,17
Cijeungjing	4,14	974,71
Cisaga	2,92	520,51
Tambaksari	1,73	411,00
Rancah	4,42	728,95
Rajadesa	4,39	1 017,46
Sukadana	1,93	476,27
Ciamis	7,68	3 245,61
Baregbeg	3,41	1 272,68
Cikoneng	4,38	1 328,36
Sindangkasih	4,12	1 973,09
Cihaurbeuti	4,19	933,23
Sadananya	3,06	946,28
Cipaku	5,29	962,74
Jatinagara	2,21	926,80
Panawangan	4,24	728,51
Kawali	3,34	1 316,65
Lumbung	2,53	1 298,39
Panjalu	3,97	770,63
Sukamantri	2,08	586,51
Panumbangan	4,86	1 098,86
Ciamis	100,00	894,61

Lanjutan Tabel/Continued Table 3.1.3

Kecamatan Subdistrict	Rasio Jenis Kelamin Population Sex Ratio
(1)	(6)
Banjarsari	101,75
Banjaranyar	102,20
Lakbok	101,10
Purwadadi	102,02
Pamarican	99,93
Cidolog	100,22
Cimaragas	95,32
Cijeungjing	98,42
Cisaga	95,58
Tambaksari	95,56
Rancah	99,03
Rajadesa	101,66
Sukadana	96,76
Ciamis	99,33
Baregbeg	101,21
Cikoneng	104,69
Sindangkasih	104,72
Cihaurbeuti	102,10
Sadananya	102,32
Cipaku	100,31
Jatinagara	100,75
Panawangan	98,23
Kawali	98,54
Lumbang	99,20
Panjalu	102,04
Sukamantri	102,45
Panumbangan	101,44
Ciamis	100,54

Sumber/Source: Dinas Kependudukan dan Pencatatan Sipil Kabupaten Ciamis/Population and Civil Registration Agency of Ciamis Regency

Tabel
Table 3.1.4

Jumlah Penduduk Menurut Jenis Kelamin Dirinci per Kecamatan di Kabupaten Ciamis, 2020
Number of Population by Subdistrict and Sex in Ciamis Regency, 2020

Kecamatan Subdistrict	Jenis Kelamin/Sex		
	Laki-Laki Male	Perempuan Female	Jumlah Total
(1)	(2)	(3)	(4)
Banjarsari	41 126	40 417	81 543
Banjaranyar	23 764	23 252	47 016
Lakbok	32 646	32 291	64 937
Purwadadi	23 509	23 043	46 552
Pamarican	39 424	39 453	78 877
Cidolog	10 932	10 908	21 840
Cimaragas	9 042	9 486	18 528
Cijeungjing	29 367	29 837	59 204
Cisaga	20 389	21 331	41 720
Tambaksari	12 114	12 677	24 791
Rancah	31 448	31 757	63 205
Rajadesa	31 629	31 112	62 741
Sukadana	13 575	14 029	27 604
Ciamis	54 734	55 105	109 839
Baregbeg	24 509	24 215	48 724
Cikoneng	32 018	30 583	62 601
Sindangkasih	30 170	28 810	58 980
Cihaurbeuti	30 250	29 627	59 877
Sadananya	22 128	21 627	43 755
Cipaku	37 924	37 805	75 729
Jatinagara	15 891	15 773	31 664
Panawangan	30 059	30 601	60 660
Kawali	23 705	24 056	47 761
Lumbung	18 044	18 190	36 234
Panjalu	28 643	28 070	56 713
Sukamantri	15 026	14 666	29 692
Panumbangan	34 986	34 489	69 475
Ciamis	717 052	713 210	1 430 262

Sumber/Source: Dinas Kependudukan dan Pencatatan Sipil Kabupaten Ciamis/Population and Civil Registration Agency of Ciamis Regency

Tabel 3.1.5 **Jumlah Penduduk Menurut Kelompok Umur dan Jenis Kelamin di Kabupaten Ciamis, 2020**
Number of Population by Age Group and Sex in Ciamis Regency, 2020

Kelompok Umur Age Group	Jenis Kelamin/Sex		
	Laki-Laki Male	Perempuan Female	Jumlah Total
(1)	(2)	(3)	(4)
0 – 4	32 505	30 350	62 855
5 – 9	48 300	45 248	93 548
10 – 14	54 535	50 788	105 323
15 – 19	57 865	54 417	112 282
20 – 24	57 935	53 751	111 686
25 – 29	54 753	51 201	105 954
30 – 34	47 974	47 427	95 401
35 – 39	52 910	51 005	103 915
40 – 44	50 717	48 308	99 025
45 – 49	48 261	48 480	96 741
50 – 54	45 045	46 990	92 035
55 – 59	41 154	44 483	85 637
60 – 64	37 390	38 853	76 243
65 Ke atas	87 708	101 909	189 617
Ciamis	717 052	713 210	1 430 262

Sumber/Source: Dinas Kependudukan dan Pencatatan Sipil Kabupaten Ciamis/Population and Civil Registration Agency of Ciamis Regency

**3.2 KETENAGAKERJAAN
EMPLOYMENT**

Tabel 3.2.1 Jumlah Penduduk Berumur 15 Tahun Keatas Menurut Jenis Kegiatan Selama Seminggu yang Lalu dan Jenis Kelamin di Kabupaten Ciamis, 2020
Population Aged 15 Years and Over by Type of Activity During The Previous Week and Sex in Ciamis Regency, 2020

Kegiatan Utama <i>Main Activity</i>	Jenis Kelamin/Sex		
	Laki-Laki <i>Male</i>	Perempuan <i>Female</i>	Jumlah <i>Total</i>
(1)	(2)	(3)	(4)
I. Angkatan Kerja/<i>Economically Active</i>	399 522	279 670	679 192
1. Bekerja/ <i>Working</i>	374 550	266 217	640 767
2. Pengangguran Terbuka/ <i>Unemployment</i>	24 972	13 453	38 425
II. Bukan Angkatan Kerja/<i>Economically Inactive</i>	64 935	206 934	271 869
1. Sekolah/ <i>Attending School</i>	53 804
2. Mengurus Rumah Tangga/ <i>Housekeeping</i>	181 251
3. Lainnya/ <i>Others</i>	36 814
Jumlah/<i>Total</i>	464 457	486 604	951 061

Sumber/*Source*: BPS, Survei Angkatan Kerja Nasional (Sakernas) Agustus/BPS-Statistics Indonesia, August National Labor Force Survey

Tabel
Table 3.2.2

Penduduk Berumur 15 Tahun ke Atas Menurut Pendidikan Tertinggi yang Ditamatkan dan Jenis Kegiatan Selama Seminggu yang Lalu di Kabupaten Ciamis, 2020
Population 15 Years of Age and Over by Educational Attainment and Type of Activity During the Previous Week in Ciamis Regency, 2020

Pendidikan Tertinggi yang Ditamatkan ¹ <i>Educational Attainment¹</i>	Angkatan Kerja/ <i>Economically Active</i>			Persentase Bekerja terhadap Angkatan Kerja <i>Percentage of Working to Economically Active</i>
	Bekerja <i>Working</i>	Pengangguran ² <i>Unemployment²</i>	Jumlah Angkatan Kerja <i>Total of Economically Active</i>	
(1)	(2)	(3)	(4)	(5)
0	367 223	13 155	380 378	96,54
1	123 939	7 237	131 176	94,48
2	112 692	15 919	128 611	87,62
3	36 913	2 114	39 027	94,58
Jumlah/Total	640 767	38 425	679 192	94,34

Lanjutan Tabel/*Continued Table 3.2.2*

Pendidikan Tertinggi yang Ditamatkan¹ Educational Attainment¹	Bukan Angkatan Kerja Not Economically Active	Jumlah Total	Persentase Angkatan Kerja terhadap Penduduk Usia Kerja Percentage of Economically Active to Working Age Population
(1)	(6)	(7)	(8)
0	127 768	508 146	74,86
1	90 647	221 823	59,14
2	46 649	175 260	73,38
3	6 805	45 832	85,15
Jumlah/Total	271 869	951 061	71,41

Catatan/Note: ¹ 0. ≤ Sekolah Dasar (SD)/≤ *Primary School*
 1. Sekolah Menengah Pertama/*Junior High School*
 2. Sekolah Menengah Atas/*Senior High School*
 3. Perguruan Tinggi/*Collage*
² 1. Mencari pekerjaan/*Looking for work*
 2. Mempersiapkan usaha/*Establishing a new business/firm*
 3. Merasa tidak mungkin mendapat pekerjaan/*Hopeless of job*
 4. Sudah punya pekerjaan tetapi belum mulai bekerja/*Have a job in future start*

Sumber/Source: BPS, Survei Angkatan Kerja Nasional (Sakernas) Agustus/BPS-Statistics Indonesia, August National Labor Force Survey

Tabel
Table 3.2.3

Penduduk Berumur 15 Tahun Ke Atas yang Bekerja Selama Seminggu yang Lalu Menurut Status Pekerjaan Utama dan Jenis Kelamin di Kabupaten Ciamis, 2020
Population 15 Years of Age and Over who Worked During The Previous Week by Main Employment Status and Sex in Ciamis Regency, 2020

Status Pekerjaan Utama Main Employment Status	Laki-Laki Male	Perempuan Female	Jumlah Total
(1)	(2)	(3)	(4)
Berusaha sendiri <i>Own account worker</i>	97 080	50 107	147 187
Berusaha dibantu buruh tidak tetap/buruh tidak dibayar <i>Employer assisted by temporary worker/unpaid worker</i>	67 010	53 565	120 575
Berusaha dibantu buruh tetap/buruh dibayar <i>Employer assisted by permanent worker/paid worker</i>	11 602	3 258	14 860
Buruh/Karyawan/Pegawai/ <i>Employee</i>	116 960	58 735	175 695
Pekerja bebas <i>Casual worker</i>	60 431	23 131	83 562
Pekerja keluarga/tak dibayar <i>Family worker/unpaid worker</i>	21467	77421	98 888
Jumlah/Total	374 550	266 217	640 767

Sumber/Source: BPS, Survei Angkatan Kerja Nasional (Sakernas) Agustus/BPS-Statistics Indonesia, August National Labor Force Survey

Tabel
Table 3.2.4

Penduduk Berumur 15 Tahun Ke Atas Menurut Jenis Kegiatan Utama di Kabupaten Ciamis, 2018-2020
Population 15 Years of Age and Over by Type of Main Activity in Ciamis Regency, 2018-2020

Kegiatan Utama Main Activity	Tahun Year		
	2018	2019	2020
(1)	(2)	(3)	(4)
I. Angkatan Kerja/ <i>Economically Active</i>	620 036	633 945	679 192
1. Bekerja/ <i>Working</i>	591 270	601 243	640 767
2. Penganggur Terbuka/ <i>Unemployment</i>	28 766	32 702	38 425
II. Bukan angkatan Kerja (Sekolah, Mengurus Rumah Tangga, dan Lainnya) / <i>Not Economically Active</i>	309 966	306 766	271 869
Jumlah/ <i>Total</i>	930 002	940 711	951 061
Tingkat Kesempatan Kerja (TKK)/ <i>The Level of Employment (%)</i>	95,36	94,84	94,34
Tingkat Pengangguran Terbuka (TPT)/ <i>Unemployment Rate (%)</i>	4,64	5,16	5,66
Tingkat Partisipasi Angkatan Kerja (TPAK)/ <i>Labor Force Participation Rate (%)</i>	66,67	67,39	71,41

Sumber/Source: BPS, Survei Angkatan Kerja Nasional (Sakernas) Agustus/BPS-Statistics Indonesia, August National Labor Force Survey

Tabel
Table 3.2.5**Penduduk Berumur 15 Tahun Ke Atas Menurut Jenis Kegiatan Utama dan Jenis Kelamin di Kabupaten Ciamis, 2020**
Population 15 Years of Age and Over by Type of Main Activity and Sex in Ciamis Regency, 2020

Kegiatan Utama <i>Main Activity</i>	Jenis Kelamin <i>Sex</i>		
	Laki-Laki <i>Male</i>	Perempuan <i>Female</i>	Jumlah <i>Total</i>
(1)	(2)	(3)	(4)
I. Angkatan Kerja/ <i>Economically Active</i>	399 522	279 670	679 192
1. Bekerja/ <i>Working</i>	374 550	266 217	640 767
2. Penganggur Terbuka/ <i>Unemployment</i>	24 972	13 453	38 425
II. Bukan angkatan Kerja (Sekolah, Mengurus Rumah Tangga, dan Lainnya) / <i>Not Economically Active</i>	64 935	206 934	271 869
Jumlah/ <i>Total</i>	464 457	486 604	951 061
Tingkat Kesempatan Kerja (TKK)/ <i>The Level of Employment (%)</i>	93,75	95,19	94,34
Tingkat Pengangguran Terbuka (TPT)/ <i>Unemployment Rate (%)</i>	6,25	4,81	5,66
Tingkat Partisipasi Angkatan Kerja (TPAK)/ <i>Labor Force Participation Rate (%)</i>	86,02	57,47	71,41

Sumber/Source: BPS, Survei Angkatan Kerja Nasional (Sakernas) Agustus/BPS-Statistics Indonesia, August National Labor Force Survey

Tabel
Table 3.2.6

Penduduk Berumur 15 Tahun Ke Atas yang Bekerja Selama Seminggu yang Lalu Menurut Kelompok Umur dan Jenis Kelamin di Kabupaten Ciamis, 2020
Population 15 Years of Age and Over Who Worked During The Previous Week by Age Group and Sex in Ciamis Regency, 2020

Kelompok Umur <i>Age Group</i>	Jenis Kelamin <i>Sex</i>		Jumlah <i>Total</i>
	Laki-Laki <i>Male</i>	Perempuan <i>Female</i>	
(1)	(2)	(3)	(4)
15-24	31 875	28 492	60 367
25-54	224 349	156 068	380 417
55+	118 326	81 657	199 983
Jumlah/Total	374 550	266 217	640 767

Sumber/Source: BPS, Survei Angkatan Kerja Nasional (Sakernas) Agustus/BPS-Statistics Indonesia, August National Labor Force Survey

Tabel
Table 3.2.7**Penduduk Berumur 15 Tahun Ke Atas yang Bekerja Selama Seminggu yang Lalu Menurut Lapangan Pekerjaan dan Jenis Kelamin di Kabupaten Ciamis, 2020**
Population 15 Years of Age and Over Who Worked During The Previous Week by Workfield and Sex in Ciamis Regency, 2020

Lapangan Pekerjaan <i>Workfield</i>	Jenis Kelamin <i>Sex</i>		Jumlah <i>Total</i>
	Laki-Laki <i>Male</i>	Perempuan <i>Female</i>	
(1)	(2)	(3)	(4)
Pertanian/ <i>Agriculture</i>	106 597	89 046	195 643
Manufaktur/ <i>Manufacture</i>	108 394	60 088	168 482
Jasa/ <i>Services</i>	159 559	117 083	276 642
Jumlah/Total	374 550	266 217	640 767

Sumber/Source: BPS, Survei Angkatan Kerja Nasional (Sakernas) Agustus/BPS-Statistics Indonesia, August National Labor Force Survey

Tabel
Table 3.2.8

Penduduk Berumur 15 Tahun Ke Atas yang Bekerja Selama Seminggu yang Lalu Menurut Jumlah Jam Kerja dan Jenis Kelamin di Kabupaten Ciamis, 2020
Population 15 Years of Age and Over Who Worked During The Previous Week by Total Working Hours and Sex in Ciamis Regency, 2020

Jumlah Jam Kerja <i>Total Working Hours</i>	Jenis Kelamin <i>Sex</i>		Jumlah <i>Total</i>
	Laki-Laki <i>Male</i>	Perempuan <i>Female</i>	
(1)	(2)	(3)	(4)
0*)	9 753	11 859	21 612
1-14	35 773	55 510	91 283
15-34	83 346	81 528	164 874
35+	245 678	117 320	362 998
Jumlah/Total	374 550	266 217	640 767

Catatan/Note: *) Punya pekerjaan, tetapi sementara tidak bekerja/Someone who has a job, but temporarily do not work
 Sumber/Source: BPS, Survei Angkatan Kerja Nasional (Sakernas) Agustus/BPS-Statistics Indonesia, August National Labor Force Survey

<https://ciamiskab.bps.go.id>

Fasilitas Pendidikan di Kabupaten Ciamis 2019

The number of educational facilities in Ciamis Regency 2019

TK 300
RA 386

SD 744
MI 169

SMP 126
MTs 116

SMA 29
SMK 72
MA 52



Jumlah Desa/Kelurahan Yang Memiliki Fasilitas Kesehatan di Kabupaten Ciamis 2019

Number of Villages Having Health Facilities

Rumah Sakit Umum
General Hospital
4

Puskesmas
Health Center
36

Apotek
Pharmacy
52

**Klinik/
Balai Kesehatan**
Clinic/Health Center
38



PENJELASAN TEKNIS

1. Tidak/belum pernah sekolah adalah mereka yang tidak pernah atau belum pernah terdaftar dan tidak pernah atau belum pernah aktif mengikuti pendidikan di suatu jenjang pendidikan formal, termasuk juga yang tamat/belum tamat taman kanak-kanak tetapi tidak melanjutkan ke sekolah dasar.
2. Masih bersekolah adalah mereka yang terdaftar dan aktif mengikuti pendidikan formal atau nonformal (Paket A,B,C, atau C), baik pendidikan dasar, menengah maupun pendidikan tinggi. Bagi mahasiswa yang sedang cuti dianggap masih sekolah.
3. Tidak bersekolah lagi adalah mereka yang pernah terdaftar dan aktif mengikuti pendidikan formal atau nonformal (Paket A, B, atau C), tetapi pada saat pencacahan tidak lagi terdaftar dan tidak aktif mengikuti pendidikan.
4. Tamat sekolah adalah menyelesaikan pelajaran yang ditandai dengan lulus akhir pada kelas atau tingkat terakhir suatu jenjang pendidikan di sekolah negeri maupun swasta dengan mendapatkan tanda tamat belajar/ijazah. Seseorang yang belum mengikuti pelajaran pada kelas tertinggi tetapi telah

TECHNICAL NOTES

1. *Not/never attending school is someone who has never attended or never been registered in a formal education, such as primary, secondary, and tertiary education, including those who just completed kindergarten are considered as never attended school.*
2. *Attending school is someone who is currently attending primary, secondary, or tertiary education, including package A, B, or C. College student who postpones his/her study is considered as attending school.*
3. *Not attending school anymore is someone who had enrolled and participated in formal or nonformal education in the past, including package A,B, or C, but currently does not attend school.*
4. *Completed particular level of education is someone who has completed particular level of education in private or public school and accepting graduation certificate. Someone who has never attended the highest grade but passed the final exam is considered as completed particular level of education.*

- mengikuti ujian akhir dan lulus, dianggap tamat sekolah.
5. Untuk mengukur kemiskinan, BPS menggunakan konsep kemampuan memenuhi kebutuhan dasar (basic needs approach). Dengan pendekatan ini, kemiskinan dipandang sebagai ketidakmampuan dari sisi ekonomi untuk memenuhi kebutuhan dasar makanan dan bukan makanan yang diukur dari sisi pengeluaran. Metode yang digunakan adalah menghitung Garis Kemiskinan (GK), yang terdiri dari dua komponen yaitu Garis Kemiskinan Makanan (GKM) dan Garis Kemiskinan Non- Makanan (GKNM). Penghitungan Garis Kemiskinan dilakukan secara terpisah untuk daerah perkotaan dan perdesaan.
 6. Penduduk miskin adalah penduduk yang memiliki rata-rata pengeluaran per kapita per bulan di bawah Garis Kemiskinan.
 7. Bencana alam adalah peristiwa atau serangkaian peristiwa yang mengancam dan mengganggu kehidupan/ penghidupan masyarakat yang disebabkan oleh faktor alam, berupa gempa bumi, tsunami, gunung meletus, banjir, kekeringan, angin topan, dan tanah longsor, sehingga mengakibatkan kerugian materi maupun non-materi.
 5. *To measure poverty, BPS-Statistics of Indonesia has used the concept of basic needs approach. Therefore, poverty is viewed as economic inability to fulfill food and non-food basic needs which are measured by consumption/ expenditure. The method used is calculating poverty line, which consists of two components that are Food Poverty Line (FPL) and Non-Food Poverty Line (NFPL). The poverty line was calculated separately for urban and rural areas.*
 6. *A person whose expenditure per capita per month is below the poverty line is considered poor.*
 7. *Natural disaster is an event or series of events that threaten and disrupt the lives and livelihoods caused by natural factors, such as: earthquake, tsunami, volcanic eruption, flood, flash f l o o d , drought, typhoon/ cyclone, and landslide, so it can lead to result in loss of material and non- material.*

ULASAN**DESCRIPTION****Pendidikan**

Program wajib belajar 9 tahun, adalah bagian dari upaya pemerintah untuk mempercepat peningkatan kualitas sumber daya manusia (SDM), yang pada akhirnya akan menciptakan SDM yang tangguh, yang siap bersaing di era globalisasi. Tersedianya SDM yang berkualitas merupakan salah satu faktor utama keberhasilan pembangunan di suatu daerah. Peningkatan SDM sekarang ini lebih difokuskan pada pemberian kesempatan seluas-luasnya kepada penduduk untuk mengesep pendidikan. Oleh sebab itu pemerintah berusaha secara konsisten berupaya meningkatkan SDM penduduk melalui jalur pendidikan.

Fasilitas pendidikan di Kabupaten Ciamis sudah memadai, dimana setiap kecamatan terdapat fasilitas pendidikan dasar. Dengan fasilitas pendidikan tersebut, diharapkan masyarakat Kabupaten Ciamis semakin meningkat tingkat partisipasi pendidikannya.

Kesehatan

Pembangunan bidang kesehatan bertujuan agar semua lapisan masyarakat dapat memperoleh pelayanan kesehatan secara mudah, merata dan murah.

Pembangunan kesehatan harus selalu dilakukan mengingat jumlah penduduk yang selalu bertambah dari

Education

The 9-year compulsory education program is part of government's efforts to accelerate the improvement of the quality of human resources (HR), which in turn will create human resources who are ready to compete in the era of globalization. The quality of human resources is one of important factor in supporting the success of development in the region. The increasing of human resources quality focused on providing a huge opportunity to everyone to attain education evenly. Therefore, the government is consistently trying to increase the quality of human resources through education.

Educational facilities in Ciamis Regency are adequate, where each subdistrict has basic education facilities. With these educational facilities, it is hoped that the people of Ciamis Regency will increase the level of educational participation.

Health

Development of health sector is aimed at improving health condition of the society by providing health facility with easier, convenient, and cheaper access.

The health development will be continuously improved as the number of population will always increase. In line with government policies imposed on other sector as an effort to increase

tahun ke tahun. Upaya pemerintah untuk meningkatkan derajat dan status kesehatan penduduk dilakukan antara lain dengan meningkatkan fasilitas dan sarana kesehatan.

Setiap kecamatan di Kabupaten Ciamis telah tersedia fasilitas kesehatan yaitu pusat kesehatan masyarakat. Sementara itu, tenaga kesehatan juga telah tersedia di setiap kecamatan.

Program Keluarga Berencana (KB) di Indonesia telah diakui keberhasilannya dalam upaya menekan laju pertumbuhan penduduk, bahkan dijadikan acuan model program KB di beberapa negara berkembang. Program KB di Kabupaten Ciamis telah berhasil menjangkau sebanyak 32.020 akseptor KB baru, dengan 27.820 akseptor menggunakan KB hormonal dan 4.200 akseptor menggunakan KB non-hormonal. Jumlah pencapaian tersebut mencapai 100,62% dari target yang ditetapkan sebanyak 31.824 akseptor.

Kemiskinan

Tingkat kemiskinan di Kabupaten Ciamis mengalami peningkatan pada tahun 2020, dari 6,65 persen pada tahun 2019 menjadi 7,62 persen. Pada tahun 2020, Indeks Kedalaman Kemiskinan dan Indeks Keparahan Kemiskinan juga tercatat mengalami peningkatan. Indeks Kedalaman Kemiskinan meningkat 0,16 poin, dari 0,76 pada tahun 2019 menjadi 0,92 tahun 2020. Sementara itu, Indeks Keparahan Kemiskinan meningkat

health quality of society and number of medical personnel.

Every subdistrict in Ciamis Regency has health facilities, namely a community health center. Meanwhile, health personnel are also available in each subdistrict.

Family planning program in Indonesia has been recognized success in efforts to reduce the rate of population growth, and even used as a reference model of family planning programs in developing countries. Family planning programs in Ciamis Regency has succeeded in reaching 32.020 family planning acceptors, with 27.820 acceptors using hormonal family planning and 4200 acceptors using non-hormonal family planning. The amount of achievement reached 100,62% of the target set at 31.824 acceptors.

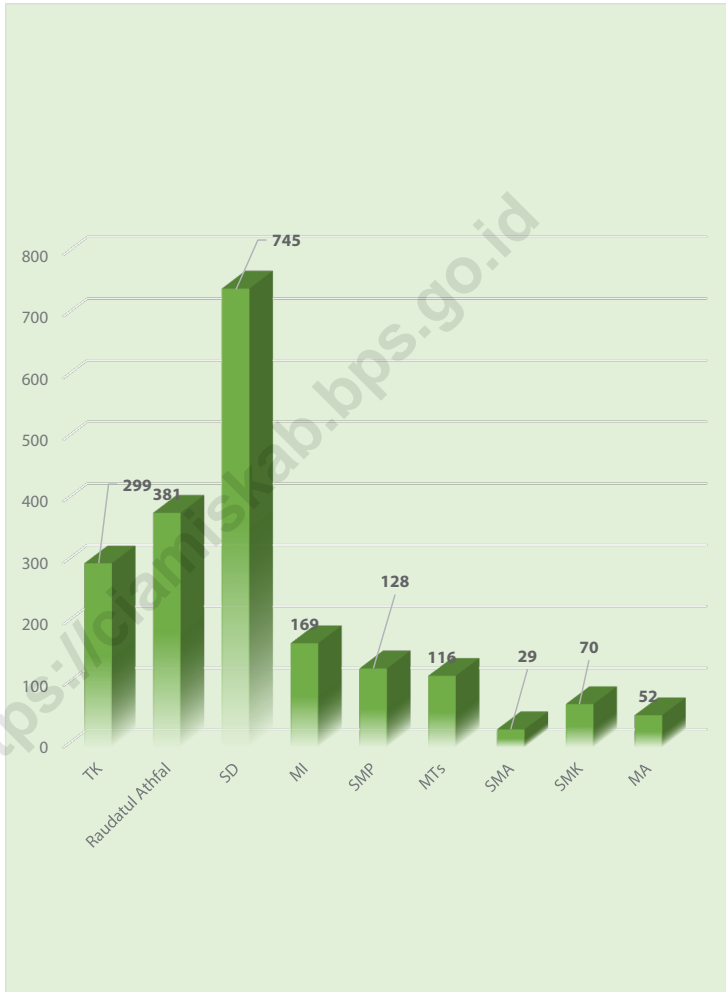
Poverty

The poverty rate in Ciamis Regency has increased in 2020, from 6,65 percent in 2019 to 7,62 percent. In 2020, the Poverty Depth Index and the Poverty Severity Index also recorded an increase. The Poverty Depth Index increased by 0,16 points, from 0,76 in 2019 to 0,92 in 2020. Meanwhile, the Poverty Severity Index increased by 0,02 points from 0,14 in 2019 to 0,16 in 2020.

sebesar 0,02 poin dari 0,14 tahun 2019 menjadi 0,16 tahun 2020.

<https://ciamiskab.bps.go.id>

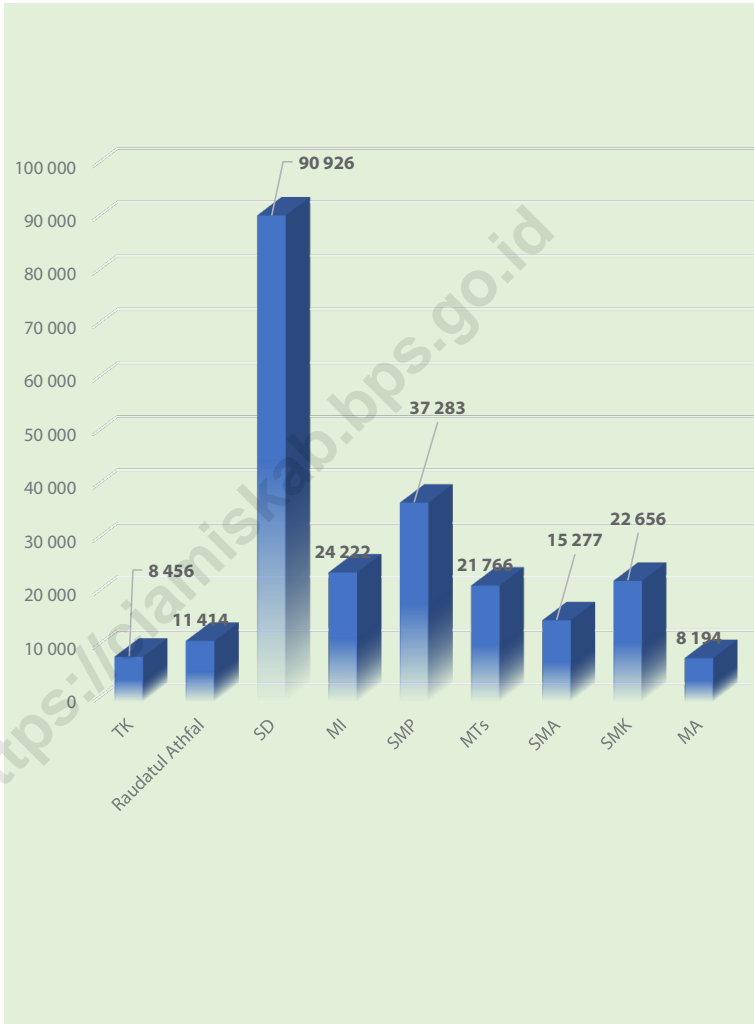
Gambar 4.1 Jumlah Sekolah Menurut Tingkat Pendidikan, 2020
Figures 4.1 Number of School by Education Level, 2020



Sumber/Source : Kementerian Pendidikan dan Kebudayaan, Data Semester Ganjil/Ministry of Educations and Culture, Odd Semester Data
Kementerian Agama, EMIS, Data Semester Ganjil/Ministry of Religious Affairs, EMIS, Odd Semester Data

Gambar 4.2
Figures

Jumlah Murid Menurut Tingkat Pendidikan, 2020
Number of Students by Education Level, 2020



Sumber/Source : Kementerian Pendidikan dan Kebudayaan, Data Semester Ganjil/Ministry of Educations and Culture, Odd Semester Data
Kementerian Agama, EMIS, Data Semester Ganjil/Ministry of Religious Affairs, EMIS, Odd Semester Data

4.1 PENDIDIKAN EDUCATION

Tabel
Table 4.1.1

Jumlah Sekolah, Guru, dan Murid Taman Kanak-Kanak (TK) di Bawah Kementerian Pendidikan dan Kebudayaan Menurut Kecamatan di Kabupaten Ciamis, 2019/2020 dan 2020/2021
Number of Schools, Teachers, and Pupils in Kindergarten Under The Ministry of Education and Culture by Subdistrict in Ciamis Regency, 2019/2020 and 2020/2021

Kecamatan Subdistrict	Sekolah/Schools					
	Negeri/Public		Swasta/Private		Jumlah/Total	
	2019/2020	2020/2021	2019/2020	2020/2021	2019/2020	2020/2021
(1)	(2)	(3)	(4)	(5)	(6)	(7)
Banjarsari	...	-	15	15	15	15
Banjaranyar	...	-	5	5	5	5
Lakbok	...	-	4	4	4	4
Purwadadi	...	-	6	6	6	6
Pamarican	...	-	17	17	17	17
Cidolog	...	-	3	3	3	3
Cimaragas	...	-	2	2	2	2
Cijeungjing	1	1	17	17	18	18
Cisaga	...	-	18	18	18	18
Tambaksari	...	-	10	10	10	10
Rancah	...	-	11	11	11	11
Rajadesa	...	-	11	11	11	11
Sukadana	1	1	4	4	5	5
Ciamis	1	1	26	25	27	26
Baregbeg	...	-	9	9	9	9
Cikoneng	...	-	10	10	10	10
Sindangkasih	...	-	10	10	10	10
Cihaurbeuti	1	1	13	13	14	14
Sadananya	...	-	6	6	6	6
Cipaku	...	-	26	26	26	26
Jatinagara	...	-	...	-	...	-
Panawangan	...	-	14	14	14	14
Kawali	...	-	21	21	21	21
Lumbung	1	1	9	9	10	10
Panjalu	1	1	8	8	9	9
Sukamantri	...	-	5	5	5	5
Panumbangan	...	-	14	14	14	14
Ciamis	6	6	294	293	300	299

Lanjutan Tabel/*Continued Table 4.1.1*

Kecamatan Subdistrict	Guru ¹ /Teachers ¹					
	Negeri/Public		Swasta/Private		Jumlah/Total	
	2019/2020	2020/2021	2019/2020	2020/2021	2019/2020	2020/2021
(1)	(8)	(9)	(10)	(11)	(12)	(13)
Banjarsari	...	-	44	45	44	45
Banjarnyar	...	-	15	13	15	13
Lakbok	...	-	16	16	16	16
Purwadadi	...	-	21	17	21	17
Pamarican	...	-	51	54	51	54
Cidolog	...	-	7	7	7	7
Cimaragas	...	-	7	6	7	6
Cijeungjing	2	1	53	52	55	53
Cisaga	...	-	43	43	43	43
Tambaksari	...	-	19	18	19	18
Rancah	...	-	23	25	23	25
Rajadesa	...	-	33	33	33	33
Sukadana	2	2	10	10	12	12
Ciamis	4	4	88	85	92	89
Baregbeg	...	-	29	29	29	29
Cikoneng	...	-	36	30	36	30
Sindangkasih	...	-	36	35	36	35
Cihaurbeuti	2	2	42	43	44	45
Sadananya	...	-	18	19	18	19
Cipaku	...	-	69	69	69	69
Jatinagara	...	-	...	-	...	-
Panawangan	...	-	31	33	31	33
Kawali	...	-	56	53	56	53
Lumbung	5	5	25	25	30	30
Panjalu	4	4	27	25	31	29
Sukamantri	...	-	12	12	12	12
Panumbangan	...	-	49	50	49	50
Ciamis	19	18	860	847	879	865

Lanjutan Tabel/Continued Table 4.1.1

Kecamatan Subdistrict	Murid/Pupils					
	Negeri/Public		Swasta/Private		Jumlah/Total	
	2019/2020	2020/2021	2019/2020	2020/2021	2019/2020	2020/2021
(1)	(14)	(15)	(16)	(17)	(18)	(19)
Banjarsari	...	-	540	469	540	469
Banjaranyar	...	-	138	105	138	105
Lakbok	...	-	164	153	164	153
Purwadadi	...	-	241	205	241	205
Pamarican	...	-	477	475	477	475
Cidolog	...	-	68	74	68	74
Cimaragas	...	-	58	52	58	52
Cijeungjing	12	16	495	480	507	496
Cisaga	...	-	382	377	382	377
Tambaksari	...	-	135	132	135	132
Rancah	...	-	193	225	193	225
Rajadesa	...	-	303	306	303	306
Sukadana	25	31	92	98	117	129
Ciamis	42	46	850	705	892	751
Baregbeg	...	-	217	210	217	210
Cikoneng	...	-	285	275	285	275
Sindangkasih	...	-	449	468	449	468
Cihaurbeuti	22	27	463	429	485	456
Sadananya	...	-	163	164	163	164
Cipaku	...	-	699	677	699	677
Jatinagara	...	-	...	-	...	-
Panawangan	...	-	310	311	310	311
Kawali	...	-	644	668	644	668
Lumbung	35	32	258	230	293	262
Panjalu	22	32	256	238	278	270
Sukamantri	...	-	152	166	152	166
Panumbangan	...	-	553	580	553	580
Ciamis	158	184	8 585	8 272	8 743	8 456

Catatan/Note: ¹ Jumlah guru termasuk kepala sekolah dan guru/The total of teachers including headmaster and teacher

Sumber/Source: Kementerian Pendidikan dan Kebudayaan, Data Semester Ganjil/Ministry of Educations and Culture, Odd Semester Data

Tabel
Table 4.1.2

**Jumlah Sekolah, Guru, dan Murid Raudatul Athfal (RA)
di Bawah Kementerian Agama Menurut Kecamatan di
Kabupaten Ciamis, 2019/2020 dan 2020/2021**
*Number of Schools, Teachers, and Pupils in Raudatul Athfal
(RA) Under The Ministry of Religious Affairs by Subdistrict in
Ciamis Regency, 2019/2020 and 2020/2021*

Kecamatan Subdistrict	Sekolah/Schools		Guru/Teachers		Murid/Pupils	
	2019/2020	2020/2021	2019/2020	2020/2021	2019/2020	2020/2021
(1)	(2)	(3)	(4)	(5)	(6)	(7)
Banjarsari	25	24	81	97	888	1 005
Banjaranyar	-	2	-	10	-	53
Lakbok	17	17	43	40	566	483
Purwadadi	20	21	63	71	635	593
Pamarican	18	19	59	52	556	422
Cidolog	6	6	16	25	150	100
Cimaragas	2	2	6	5	42	31
Cijeungjing	15	16	64	64	630	668
Cisaga	11	11	34	31	353	312
Tambaksari	5	5	12	13	99	82
Rancah	17	16	49	48	474	341
Rajadesa	31	30	112	123	970	813
Sukadana	10	10	32	33	248	223
Ciamis	20	18	88	81	894	712
Baregbeg	14	14	38	43	390	367
Cikoneng	11	11	41	45	475	493
Sindangkasih	15	15	54	88	671	617
Cihaurbeuti	15	15	52	67	689	605
Sadananya	10	9	43	38	377	339
Cipaku	31	31	83	77	866	813
Jatinagara	12	13	43	38	300	276
Panawangan	23	21	64	47	620	488
Kawali	13	12	41	41	335	307
Lumbung	10	9	40	33	351	261
Panjalu	15	15	56	62	460	380
Sukamantri	4	4	13	10	102	89
Panumbangan	16	15	70	71	660	541
Ciamis	386	381	1 297	1 353	12 801	11 414

Catatan/Note: Seluruh Raudatul Athfal (RA) berstatus swasta/All Raudatul Athfal (RA) are private

Sumber/Source: Kementerian Agama, EMIS, Data Semester Ganjil/Ministry of Religious Affairs, EMIS, Odd Semester Data

Tabel
Table 4.1.3**Jumlah Sekolah, Guru, dan Murid Sekolah Dasar (SD)
di Bawah Kementerian Pendidikan dan Kebudayaan
Menurut Kecamatan di Kabupaten Ciamis, 2019/2020 dan
2020/2021****Number of Schools, Teachers, and Pupils in Primary Schools
Under The Ministry of Education and Culture by Subdistrict
in Ciamis Regency, 2019/2020 and 2020/2021**

Kecamatan Subdistrict	Sekolah/Schools					
	Negeri/Public		Swasta/Private		Jumlah/Total	
	2019/2020	2020/2021	2019/2020	2020/2021	2019/2020	2020/2021
(1)	(2)	(3)	(4)	(5)	(6)	(7)
Banjarsari	33	33	-	-	33	33
Banjaranyar	27	27	-	-	27	27
Lakbok	31	31	-	-	31	31
Purwadadi	24	24	-	-	24	24
Pamarican	36	36	-	-	36	36
Cidolog	14	14	-	-	14	14
Cimaragas	12	11	-	-	12	12
Cijeungjing	26	26	1	1	27	27
Cisaga	25	25	-	-	25	25
Tambaksari	20	20	-	-	20	20
Rancah	47	47	-	-	47	47
Rajadesa	34	34	1	1	35	35
Sukadana	17	17	-	-	17	17
Ciamis	44	44	-	-	44	44
Baregbeg	20	20	-	-	20	20
Gikoneng	29	29	-	-	29	29
Sindangkasih	25	25	1	1	26	26
Cihaurbeuti	31	31	-	-	31	31
Sadananya	20	21	-	-	20	21
Cipaku	40	40	1	1	41	41
Jatinagara	18	18	-	-	18	18
Panawangan	43	43	-	-	43	43
Kawali	24	24	-	-	24	24
Lumbung	18	18	-	-	18	18
Panjalu	28	28	-	-	28	28
Sukamantri	14	14	-	-	14	14
Panumbangan	40	40	-	-	40	40
Ciamis	740	740	4	4	744	745

Lanjutan Tabel/Continued Table 4.1.3

Kecamatan Subdistrict	Guru ¹ /Teachers ¹					
	Negeri/Public		Swasta/Private		Jumlah/Total	
	2019/2020	2020/2021	2019/2020	2020/2021	2019/2020	2020/2021
(1)	(8)	(9)	(10)	(11)	(12)	(13)
Banjarsari	289	301	-	-	289	301
Banjaranyar	198	211	-	-	198	211
Lakbok	261	270	-	-	261	270
Purwadadi	202	203	-	-	202	203
Pamarican	284	308	-	-	284	308
Cidolog	97	103	-	-	97	103
Cimaragas	91	93	-	-	91	99
Cijeungjing	247	263	9	14	256	277
Cisaga	208	216	-	-	208	216
Tambaksari	163	166	-	-	163	166
Rancah	381	395	-	-	381	395
Rajadesa	263	283	9	11	272	294
Sukadana	138	144	-	-	138	144
Ciamis	497	526	-	-	497	526
Baregbeg	195	204	-	-	195	204
Cikoneng	268	285	-	-	268	285
Sindangkasih	262	286	13	12	275	298
Cihaurbeuti	266	287	-	-	266	287
Sadananya	193	222	-	-	193	222
Cipaku	371	387	12	11	383	398
Jatinagara	155	166	-	-	155	166
Panawangan	310	322	-	-	310	322
Kawali	241	253	-	-	241	253
Lumbung	167	170	-	-	167	170
Panjalu	228	242	-	-	228	242
Sukamantri	112	112	-	-	112	112
Panumbangan	378	392	-	-	378	392
Ciamis	6 465	6 810	43	48	6 508	6 864

Lanjutan Tabel/Continued Table 4.1.3

Kecamatan Subdistrict	Murid/Pupils					
	Negeri/Public		Swasta/Private		Jumlah/Total	
	2019/2020	2020/2021	2019/2020	2020/2021	2019/2020	2020/2021
(1)	(14)	(15)	(16)	(17)	(18)	(19)
Banjarsari	4 989	4 883	-	-	4 989	4 883
Banjaranyar	3 263	3 135	-	-	3 263	3 135
Lakbok	3 737	3 663	-	-	3 737	3 663
Purwadadi	2 953	2 842	-	-	2 953	2 842
Pamarican	4 310	4 271	-	-	4 310	4 271
Cidolog	1 220	1 195	-	-	1 220	1 195
Cimaragas	1 135	1 063	-	-	1 135	1 116
Cijeungjing	3 125	3 030	170	209	3 295	3 239
Cisaga	2 894	2 845	-	-	2 894	2 845
Tambaksari	1 346	1 318	-	-	1 346	1 318
Rancah	3 665	3 582	-	-	3 665	3 582
Rajadesa	3 347	3 364	220	231	3 567	3 595
Sukadana	1 659	1 650	-	-	1 659	1 650
Ciamis	7 604	7 349	-	-	7 604	7 349
Baregbeg	3 090	3 037	-	-	3 090	3 037
Cikoneng	4 505	4 441	-	-	4 505	4 441
Sindangkasih	4 615	4 506	174	197	4 789	4 703
Cihaurbeuti	4 080	4 063	-	-	4 080	4 063
Sadananya	2 633	2 599	-	-	2 633	2 599
Cipaku	5 019	5 033	128	126	5 147	5 159
Jatinagara	2 120	2 115	-	-	2 120	2 115
Panawangan	4 275	4 141	-	-	4 275	4 141
Kawali	3 019	2 978	-	-	3 019	2 978
Lumbung	2 090	2 023	-	-	2 090	2 023
Panjalu	3 803	3 687	-	-	3 803	3 687
Sukamantri	1 838	1 791	-	-	1 838	1 791
Panumbangan	5 643	5 506	-	-	5 643	5 506
Ciamis	91 977	90 110	692	763	92 669	90 926

Catatan/Note: ¹ Jumlah guru termasuk kepala sekolah dan guru/The total of teachers including headmaster and teacher
 Sumber/Source: Kementerian Pendidikan dan Kebudayaan, Sistem Data Pokok Pendidikan, data semester ganjil/ Ministry of
 Educations and Culture, Basic Education Data System, odd semester

Tabel
Table 4.1.4

Jumlah Sekolah, Guru, dan Murid Madrasah Ibtidaiyah (MI) di Bawah Kementerian Agama Menurut Kecamatan Menurut Kecamatan di Kabupaten Ciamis, 2019/2020 dan 2020/2021

Number of Schools, Teachers, and Pupils in Madrasah Ibtidaiyah (MI) Under The Ministry of Religious Affairs by Subdistrict in Ciamis Regency, 2019/2020 and 2020/2021

Kecamatan Subdistrict	Sekolah/Schools					
	Negeri/Public		Swasta/Private		Jumlah/Total	
	2019/2020	2020/2021	2019/2020	2020/2021	2019/2020	2020/2021
(1)	(2)	(3)	(4)	(5)	(6)	(7)
Banjarsari	-	-	15	10	15	10
Banjaranyar	-	-	-	5	-	5
Lakbok	-	-	12	12	12	12
Purwadadi	-	-	7	7	7	7
Pamarican	1	1	12	12	13	13
Cidolog	-	-	5	5	5	5
Cimaragas	-	-	3	3	3	3
Cijeungjing	-	-	8	9	8	9
Cisaga	-	-	2	2	2	2
Tambaksari	-	-	2	2	2	2
Rancah	1	1	9	9	10	10
Rajadesa	3	3	7	7	10	10
Sukadana	-	-	2	2	2	2
Ciamis	1	1	9	7	10	8
Baregbeg	-	-	4	4	4	4
Cikoneng	-	-	7	8	7	8
Sindangkasih	-	-	4	4	4	4
Cihaurbeuti	-	-	7	7	7	7
Sadananya	1	1	3	3	4	4
Cipaku	1	1	9	9	10	10
Jatinagara	1	1	5	5	6	6
Panawangan	1	1	3	3	4	4
Kawali	-	-	9	9	9	9
Lumbang	1	1	4	4	5	5
Panjalu	1	1	6	6	7	7
Sukamantri	1	1	1	1	2	2
Panumbangan	-	-	1	1	1	1
Ciamis	13	13	156	156	169	169

Lanjutan Tabel/*Continued Table 4.1.4*

Kecamatan Subdistrict	Guru ¹ /Teachers ¹					
	Negeri/Public		Swasta/Private		Jumlah/Total	
	2019/2020	2020/2021	2019/2020	2020/2021	2019/2020	2020/2021
(1)	(8)	(9)	(10)	(11)	(12)	(13)
Banjarsari	-	-	141	100	141	100
Banjaranyar	-	-	-	43	-	43
Lakbok	-	-	102	108	102	108
Purwadadi	-	-	47	56	47	56
Pamarican	2	13	99	94	101	107
Cidolog	-	-	40	38	40	38
Cimaragas	-	-	19	23	19	23
Cijeungjing	-	-	126	147	126	147
Cisaga	-	-	18	21	18	21
Tambaksari	-	-	16	14	16	14
Rancah	10	14	78	77	88	91
Rajadesa	59	50	59	60	118	110
Sukadana	-	-	17	17	17	17
Ciamis	15	20	99	89	114	109
Baregbeg	-	-	33	37	33	37
Cikoneng	-	-	68	76	68	76
Sindangkasih	-	-	29	36	29	36
Cihaurbeuti	-	-	63	63	63	63
Sadananya	15	16	40	42	55	58
Cipaku	11	20	78	81	89	101
Jatinagara	24	24	46	49	70	73
Panawangan	10	7	18	23	28	30
Kawali	-	-	81	87	81	87
Lumbang	16	18	41	46	57	64
Panjalu	27	28	56	53	83	81
Sukanantri	28	30	11	8	39	38
Panumbangan	-	-	11	12	11	12
Ciamis	217	240	1 436	1 500	1 653	1 740

Lanjutan Tabel/*Continued Table 4.1.4*

Kecamatan Subdistrict	Murid/Pupils					
	Negeri/Public		Swasta/Private		Jumlah/Total	
	2019/2020	2020/2021	2019/2020	2020/2021	2019/2020	2020/2021
(1)	(14)	(15)	(16)	(17)	(18)	(19)
Banjarsari	-	-	1 892	1 543	1 892	1 543
Banjaranyar	-	-	-	456	-	456
Lakbok	-	-	1 510	1 541	1 510	1 541
Purwadadi	-	-	841	866	841	866
Pamarican	190	187	1 345	1 335	1 535	1 522
Cidolog	-	-	555	567	555	567
Cimaragas	-	-	208	229	208	229
Cijeungjing	-	-	2 174	2 535	2 174	2 535
Cisaga	-	-	306	319	306	319
Tambaksari	-	-	100	98	100	98
Rancah	185	204	840	848	1 025	1 052
Rajadesa	645	660	672	680	1 317	1 340
Sukadana	-	-	196	203	196	203
Ciamis	324	353	1 749	1 375	2 073	1 728
Baregbeg	-	-	649	669	649	669
Cikoneng	-	-	1 037	1 143	1 037	1 143
Sindangkasih	-	-	489	513	489	513
Cihaurbeuti	-	-	1 097	1 041	1 097	1 041
Sadananya	244	252	746	764	990	1 016
Cipaku	112	109	1 159	1 120	1 271	1 229
Jatinagara	601	515	443	561	1 044	1 076
Panawangan	95	84	212	211	307	295
Kawali	-	-	1 046	1 123	1 046	1 123
Lumbung	280	294	443	452	723	746
Panjalu	396	407	595	637	991	1 044
Sukamantri	399	1	86	76	485	77
Panumbangan	-	-	275	251	275	251
Ciamis	3 471	3 066	20 665	21 156	24 136	24 222

Catatan/Note: ¹ Jumlah guru Pegawai Negeri Sipil/Number of Civil Servant Teachers

Sumber/Source: Kementerian Agama, EMIS, Data Semester Ganjil/Ministry of Religious Affairs, EMIS, Odd Semester Data

Tabel
Table 4.1.5**Jumlah Sekolah, Guru, dan Murid Sekolah Menengah Pertama (SMP) di Bawah Kementerian Pendidikan dan Kebudayaan Menurut Kecamatan di Kabupaten Ciamis, 2019/2020 dan 2020/2021****Number of Schools, Teachers, and Pupils in Lower Secondary Schools Under The Ministry of Education and Culture by Subdistrict in Ciamis Regency, 2019/2020 and 2020/2021**

Kecamatan Subdistrict	Sekolah/Schools					
	Negeri/Public		Swasta/Private		Jumlah/Total	
	2019/2020	2020/2021	2019/2020	2020/2021	2019/2020	2020/2021
(1)	(2)	(3)	(4)	(5)	(6)	(7)
Banjarsari	7	7	5	5	12	12
Banjaranyar	1	1	-	-	1	1
Lakbok	3	3	1	1	4	4
Purwadadi	2	2	1	1	3	3
Pamarican	4	4	2	2	6	6
Cidolog	1	1	1	1	2	2
Cimaragas	1	1	1	1	2	2
Cijeungjing	2	2	3	3	5	5
Cisaga	3	3	-	-	3	3
Tambaksari	2	2	-	-	2	2
Rancah	4	4	1	2	5	6
Rajadesa	6	6	2	2	8	8
Sukadana	2	2	1	1	3	3
Ciamis	8	8	3	3	11	11
Baregbeg	3	3	2	3	5	6
Cikoneng	2	2	3	3	5	5
Sindangkasih	1	1	1	1	2	2
Cihaurbeuti	2	2	4	4	6	6
Sadananya	1	1	2	2	3	3
Cipaku	4	4	3	3	7	7
Jatinagara	3	3	4	4	7	7
Panawangan	4	4	-	-	4	4
Kawali	3	3	1	1	4	4
Lumbung	2	2	1	1	3	3
Panjalu	2	2	2	2	4	4
Sukamantri	3	3	-	-	3	3
Panumbangan	4	4	2	2	6	6
Ciamis	80	80	46	48	126	128

Lanjutan Tabel/*Continued Table 4.1.5*

Kecamatan Subdistrict	Guru ¹ /Teachers ¹					
	Negeri/Public		Swasta/Private		Jumlah/Total	
	2019/2020	2020/2021	2019/2020	2020/2021	2019/2020	2020/2021
(1)	(8)	(9)	(10)	(11)	(12)	(13)
Banjarsari	148	152	50	53	198	205
Banjaranyar	8	9	-	-	8	9
Lakbok	95	96	8	8	103	104
Purwadadi	51	49	6	6	57	55
Pamarican	107	111	21	20	128	131
Cidolog	13	15	8	8	21	23
Cimaragas	29	29	14	14	43	43
Cijeungjing	46	46	55	60	101	106
Cisaga	72	77	-	-	72	77
Tambaksari	39	42	-	-	39	42
Rancah	80	80	6	12	86	92
Rajadesa	85	86	20	38	105	124
Sukadana	29	29	8	8	37	37
Ciamis	274	283	42	45	316	328
Baregbeg	70	71	37	38	107	109
Cikoneng	65	72	33	34	98	106
Sindangkasih	21	22	11	18	32	40
Cihaurbeuti	77	80	45	45	122	125
Sadananya	35	37	19	20	54	57
Cipaku	85	88	32	32	117	120
Jatinagara	29	31	81	96	110	127
Panawangan	77	78	-	-	77	78
Kawali	99	104	11	8	110	112
Lumbung	46	45	13	10	59	55
Panjalu	53	53	26	28	79	81
Sukamantri	45	52	-	-	45	52
Panumbangan	89	89	12	11	101	100
Ciamis	1 867	1 926	558	612	2 425	2 538

Lanjutan Tabel/Continued Table 4.1.5

Kecamatan Subdistrict	Murid/Pupils					
	Negeri/Public		Swasta/Private		Jumlah/Total	
	2019/2020	2020/2021	2019/2020	2020/2021	2019/2020	2020/2021
(1)	(14)	(15)	(16)	(17)	(18)	(19)
Banjarsari	2 313	2 229	358	353	2 671	2 582
Banjaranyar	82	73	-	-	82	73
Lakbok	1 745	1 531	22	21	1 767	1 552
Purwadadi	839	844	38	42	877	886
Pamarican	1 806	1 744	183	207	1 989	1 951
Cidolog	207	202	17	18	224	220
Cimaragas	486	477	83	79	569	556
Cijeungjing	852	832	561	587	1 413	1 419
Cisaga	1 343	1 329	-	-	1 343	1 329
Tambaksari	630	577	-	-	630	577
Rancah	1 041	1 013	120	201	1 161	1 214
Rajadesa	1 200	1 211	277	271	1 477	1 482
Sukadana	441	416	43	48	484	464
Ciamis	4 720	4 578	509	428	5 229	5 006
Baregbeg	1 172	1 107	514	700	1 686	1 807
Cikoneng	1 243	1 242	402	337	1 645	1 579
Sindangkasih	386	383	108	118	494	501
Cihaurbeuti	1 546	1 524	470	480	2 016	2 004
Sadananya	543	524	173	170	716	694
Cipaku	1 217	1 163	197	155	1 414	1 318
Jatinagara	450	437	1 391	1 456	1 841	1 893
Panawangan	1 305	1 288	-	-	1 305	1 288
Kawali	1 726	1 645	109	98	1 835	1 743
Lumbung	719	622	145	176	864	798
Panjalu	1 096	1 231	472	463	1 568	1 694
Sukamantri	775	753	-	-	775	753
Panumbangan	1 814	1 766	162	134	1 976	1 900
Ciamis	31 697	30 741	6 354	6 542	38 051	37 283

Catatan/Note: ¹ Jumlah guru termasuk kepala sekolah dan guru/The total of teachers including headmaster and teacher

Sumber/Source: Kementerian Pendidikan dan Kebudayaan, Sistem Data Pokok Pendidikan, data semester ganjil/ Ministry of Educations and Culture, Basic Education Data System, odd semester

Tabel
Table 4.1.6

Jumlah Sekolah, Guru, dan Murid Madrasah Tsanawiyah (MTs) di Bawah Kementerian Agama Menurut Kecamatan di Kabupaten Ciamis, 2019/2020 dan 2020/2021
Number of Schools, Teachers, and Pupils in Madrasah Tsanawiyah (MTs) Under The Ministry of Religious Affairs by Subdistrict in Ciamis Regency, 2019/2020 and 2020/2021

Kecamatan Subdistrict	Sekolah/Schools					
	Negeri/Public		Swasta/Private		Jumlah/Total	
	2019/2020	2020/2021	2019/2020	2020/2021	2019/2020	2020/2021
(1)	(2)	(3)	(4)	(5)	(6)	(7)
Banjarsari	1	1	6	5	7	6
Banjaranyar	-	-	-	1	-	1
Lakbok	1	1	3	3	4	4
Purwadadi	-	-	3	3	3	3
Pamarican	1	1	5	5	6	6
Cidolog	-	-	2	2	2	2
Cimaragas	-	-	1	1	1	1
Cijeungjing	1	1	8	8	9	9
Cisaga	1	1	2	2	3	3
Tambaksari	-	-	1	1	1	1
Rancah	3	3	5	5	8	8
Rajadesa	2	2	4	4	6	6
Sukadana	-	-	3	3	3	3
Ciamis	1	1	5	4	6	5
Baregbeg	-	-	3	3	3	3
Cikoneng	-	-	8	9	8	9
Sindangkasih	1	1	4	4	5	5
Cihaurbeuti	-	-	4	4	4	4
Sadananya	-	-	4	4	4	4
Cipaku	1	1	7	7	8	8
Jatinagara	-	-	4	4	4	4
Panawangan	-	-	7	7	7	7
Kawali	-	-	1	1	1	1
Lumbung	1	1	1	1	2	2
Panjalu	1	1	5	5	6	6
Sukamantri	1	1	1	1	2	2
Panumbangan	1	1	2	2	3	3
Ciamis	17	17	99	99	116	116

Lanjutan Tabel/Continued Table 4.1.6

Kecamatan Subdistrict	Guru ¹ /Teachers ¹					
	Negeri/Public		Swasta/Private		Jumlah/Total	
	2019/2020	2020/2021	2019/2020	2020/2021	2019/2020	2020/2021
(1)	(8)	(9)	(10)	(11)	(12)	(13)
Banjarsari	40	42	101	83	141	125
Banjaranyar	-	-	-	19	-	19
Lakbok	36	35	38	43	74	78
Purwadadi	-	-	44	41	44	41
Pamarican	32	30	66	60	98	90
Cidolog	-	-	30	33	30	33
Cimaragas	-	-	12	9	12	9
Cijeungjing	36	31	137	140	173	171
Cisaga	16	15	25	22	41	37
Tambaksari	-	-	8	9	8	9
Rancah	60	68	68	65	128	133
Rajadesa	71	91	32	43	103	134
Sukadana	-	-	37	44	37	44
Ciamis	40	33	55	44	95	77
Baregbeg	-	-	52	47	52	47
Kikoneng	-	-	90	121	90	121
Sindangkasih	46	48	49	42	95	90
Cihaurbeuti	-	-	41	50	41	50
Sadananya	-	-	66	66	66	66
Cipaku	23	38	93	77	116	115
Jatinagara	-	-	57	55	57	55
Panawangan	-	-	88	81	88	81
Kawali	-	-	19	18	19	18
Lumbung	51	46	2	4	53	50
Panjalu	17	30	67	77	84	107
Sukamantri	24	7	14	16	38	23
Panumbangan	37	44	23	28	60	72
Ciamis	529	558	1314	1337	1843	1895

Lanjutan Tabel/Continued Table 4.1.6

Kecamatan Subdistrict	Murid/Pupils					
	Negeri/Public		Swasta/Private		Jumlah/Total	
	2019/2020	2020/2021	2019/2020	2020/2021	2019/2020	2020/2021
(1)	(14)	(15)	(16)	(17)	(18)	(19)
Banjarsari	763	740	948	830	1 711	1 570
Banjaranyar	-	-	-	187	-	187
Lakbok	630	640	447	438	1 077	1 078
Purwadadi	-	-	463	516	463	516
Pamarican	403	400	492	420	895	820
Cidolog	-	-	355	358	355	358
Cimaragas	-	-	77	67	77	67
Cijeungjing	512	521	1 428	1 529	1 940	2 050
Cisaga	62	60	148	139	210	199
Tambaksari	-	-	66	28	66	28
Rancah	749	704	991	965	1 740	1 669
Rajadesa	1 041	1 156	308	296	1 349	1 452
Sukadana	-	-	364	349	364	349
Ciamis	450	469	667	500	1 117	969
Baregbeg	-	-	423	457	423	457
Cikoneng	-	-	1 199	1 441	1 199	1 441
Sindangkasih	644	629	473	457	1 117	1 086
Cihaurbeuti	-	-	643	542	643	542
Sadananya	-	-	809	770	809	770
Cipaku	343	338	936	965	1 279	1 303
Jatinagara	-	-	431	594	431	594
Panawangan	-	-	979	840	979	840
Kawali	-	-	273	326	273	326
Lumbung	637	635	77	74	714	709
Panjalu	398	393	792	846	1 190	1 239
Sukamantri	196	189	211	198	407	387
Panumbangan	584	557	264	203	848	760
Ciamis	7 412	7 431	14 264	14 335	21 676	21 766

Catatan/Note: ¹ Jumlah guru Pegawai Negeri Sipil/Number of Civil Servant Teachers

Sumber/Sources: Kementerian Agama, EMIS, Data Semester Ganjil/Ministry of Religious Affairs, EMIS, Odd Semester Data

Tabel
Table 4.1.7

Jumlah Sekolah, Guru, dan Murid Sekolah Menengah Atas (SMA) di Bawah Kementerian Pendidikan dan Kebudayaan Menurut Kecamatan di Kabupaten Ciamis, 2019/2020 dan 2020/2021
Number of Schools, Teachers, and Pupils in Upper Secondary Schools Under The Ministry of Education and Culture by Subdistrict in Ciamis Regency, 2019/2020 and 2020/2021

Kecamatan Subdistrict	Sekolah/Schools					
	Negeri/Public		Swasta/Private		Jumlah/Total	
	2019/2020	2020/2021	2019/2020	2020/2021	2019/2020	2020/2021
(1)	(2)	(3)	(4)	(5)	(6)	(7)
Banjarsari	2	2	2	2	4	4
Banjaranyar	-	-	-	-	-	-
Lakbok	1	1	-	-	1	1
Purwadadi	-	-	-	-	-	-
Pamarican	1	1	-	-	1	1
Cidolog	-	-	-	-	-	-
Cimaragas	1	1	-	-	1	1
Cijeungjing	-	-	2	2	2	2
Cisaga	1	1	-	-	1	1
Tambaksari	-	-	-	-	-	-
Rancah	1	1	-	-	1	1
Rajadesa	-	-	3	2	3	3
Sukadana	1	1	-	-	1	1
Ciamis	3	3	1	1	4	4
Baregbeg	1	1	-	-	1	1
Cikoneng	-	-	1	1	1	1
Sindangkasih	1	1	-	-	1	1
Cihaurbeuti	1	1	-	-	1	1
Sadananya	-	-	-	-	-	-
Cipaku	-	-	1	1	1	1
Jatinagara	-	-	1	1	1	1
Panawangan	1	1	1	1	2	2
Kawali	1	1	-	-	1	1
Lumbang	1	1	-	-	1	1
Panjalu	-	-	-	-	-	-
Sukamantri	-	-	-	-	-	-
Panumbangan	-	-	-	-	-	-
Ciamis	17	17	12	11	29	29

Lanjutan Tabel/Continued Table 4.1.7

Kecamatan Subdistrict	Guru ¹ /Teachers ¹					
	Negeri/Public		Swasta/Private		Jumlah/Total	
	2019/2020	2020/2021	2019/2020	2020/2021	2019/2020	2020/2021
(1)	(8)	(9)	(10)	(11)	(12)	(13)
Banjarsari	83	84	25	25	108	109
Banjaranyar	-	-	-	-	-	-
Lakbok	40	46	-	-	40	46
Purwadadi	-	-	-	-	-	-
Pamarican	32	32	-	-	32	32
Cidolog	-	-	-	-	-	-
Cimaragas	27	29	-	-	27	29
Cijeungjing	-	-	33	36	33	36
Cisaga	33	32	-	-	33	32
Tambaksari	-	-	-	-	-	-
Rancah	50	49	-	-	50	49
Rajadesa	-	-	42	33	42	45
Sukadana	20	20	-	-	20	20
Ciamis	149	146	32	30	181	176
Baregbeg	30	28	-	-	30	28
Cikoneng	-	-	6	16	6	16
Sindangkasih	48	49	-	-	48	49
Cihaurbeuti	65	65	-	-	65	65
Sadananya	-	-	-	-	-	-
Cipaku	-	-	6	6	6	6
Jatinagara	-	-	9	10	9	10
Panawangan	35	37	9	9	44	46
Kawali	72	85	-	-	72	85
Lumbung	23	23	-	-	23	23
Panjalu	-	-	-	-	-	-
Sukamantri	-	-	-	-	-	-
Panumbangan	-	-	-	-	-	-
Ciamis	707	725	162	165	869	902

Lanjutan Tabel/Continued Table 4.1.7

Kecamatan Subdistrict	Murid/Pupils					
	Negeri/Public		Swasta/Private		Jumlah/Total	
	2019/2020	2020/2021	2019/2020	2020/2021	2019/2020	2020/2021
(1)	(14)	(15)	(16)	(17)	(18)	(19)
Banjarsari	1 534	1 664	239	247	1 773	1 911
Banjaranyar	-	-	-	-	-	-
Lakbok	838	898	-	-	838	898
Purwadadi	-	-	-	-	-	-
Pamarican	487	498	-	-	487	498
Cidolog	-	-	-	-	-	-
Cimaragas	333	316	-	-	333	316
Cijeungjing	-	-	285	319	285	319
Cisaga	471	461	-	-	471	461
Tambaksari	-	-	-	-	-	-
Rancah	943	1 005	-	-	943	1 005
Rajadesa	-	-	442	364	442	448
Sukadana	327	306	-	-	327	306
Ciamis	3 151	3 135	641	613	3 792	3 748
Baregbeg	327	347	-	-	327	347
Cikoneng	-	-	147	138	147	138
Sindangkasih	998	1 031	-	-	998	1 031
Cihaurbeuti	1 235	1 296	-	-	1 235	1 296
Sadananya	-	-	-	-	-	-
Cipaku	-	-	42	53	42	53
Jatinagara	-	-	89	74	89	74
Panawangan	605	599	161	179	766	778
Kawali	1 279	1 322	-	-	1 279	1 322
Lumbung	494	328	-	-	494	328
Panjalu	-	-	-	-	-	-
Sukanantri	-	-	-	-	-	-
Panumbangan	-	-	-	-	-	-
Ciamis	13 022	13 206	2 046	1 987	15 068	15 277

Catatan/Note: ¹ Jumlah guru termasuk kepala sekolah dan guru/The total of teachers including headmaster and teacher
 Sumber/Source: Kementerian Pendidikan dan Kebudayaan, Sistem Data Pokok Pendidikan, data semester ganjil/ Ministry of
 Educations and Culture, Basic Education Data System, odd semester

Tabel
Table 4.1.8**Jumlah Sekolah, Guru, dan Murid Sekolah Menengah Kejuruan (SMK) di Bawah Kementerian Pendidikan dan Kebudayaan Menurut Kecamatan di Kabupaten Ciamis, 2019/2020 dan 2020/2021****Number of Schools, Teachers, and Pupils in Vocational High Schools Under The Ministry of Education and Culture by Subdistrict in Ciamis Regency, 2019/2020 and 2020/2021**

Kecamatan Subdistrict	Sekolah/Schools					
	Negeri/Public		Swasta/Private		Jumlah/Total	
	2019/2020	2020/2021	2019/2020	2020/2021	2019/2020	2020/2021
(1)	(2)	(3)	(4)	(5)	(6)	(7)
Banjarsari	-	-	8	8	8	8
Banjaranyar	-	-	-	-	-	-
Lakbok	-	-	2	1	2	1
Purwadadi	-	-	2	2	2	2
Pamarican	-	-	2	2	2	2
Cidolog	-	-	2	2	2	2
Cimaragas	-	-	1	1	1	1
Cijeungjing	-	-	8	8	8	8
Cisaga	-	-	1	1	1	1
Tambaksari	-	-	-	-	-	-
Rancah	1	1	4	4	5	5
Rajadesa	1	1	1	1	2	2
Sukadana	-	-	-	-	-	-
Ciamis	2	2	6	6	8	8
Baregbeg	-	-	2	3	2	3
Cikoneng	-	-	1	1	1	1
Sindangkasih	-	-	2	2	2	2
Cihaurbeuti	-	-	1	1	1	1
Sadananya	-	-	1	1	1	1
Cipaku	1	1	3	3	4	4
Jatinagara	-	-	2	2	2	2
Panawangan	-	-	4	3	4	3
Kawali	1	1	4	4	5	5
Lumbang	-	-	1	1	1	1
Panjalu	1	1	2	2	3	3
Sukamantri	-	-	-	-	-	-
Panumbangan	1	1	4	3	5	4
Ciamis	8	8	64	62	72	70

Lanjutan Tabel/Continued Table 4.1.8

Kecamatan Subdistrict	Guru ¹ /Teachers ¹					
	Negeri/Public		Swasta/Private		Jumlah/Total	
	2019/2020	2020/2021	2019/2020	2020/2021	2019/2020	2020/2021
(1)	(8)	(9)	(10)	(11)	(12)	(13)
Banjarsari	-	-	156	181	156	181
Banjaranyar	-	-	-	-	-	-
Lakbok	-	-	15	15	15	15
Purwadadi	-	-	50	50	50	50
Pamarican	-	-	32	35	32	35
Cidolog	-	-	14	13	14	13
Cimaragas	-	-	12	12	12	12
Cijeungjing	-	-	146	158	146	158
Cisaga	-	-	13	16	13	16
Tambaksari	-	-	-	-	-	-
Rancah	52	63	39	39	91	102
Rajadesa	63	63	10	9	73	72
Sukadana	-	-	-	-	-	-
Ciamis	148	156	104	104	252	260
Baregbeg	-	-	63	68	63	68
Cikoneng	-	-	27	27	27	27
Sindangkasih	-	-	21	28	21	28
Cihaurbeuti	-	-	15	18	15	18
Sadananya	-	-	20	20	20	20
Cipaku	28	28	35	36	63	64
Jatinagara	-	-	42	44	42	44
Panawangan	-	-	31	32	31	32
Kawali	71	72	74	79	145	151
Lumbung	-	-	11	11	11	11
Panjalu	26	27	24	21	50	48
Sukamantri	-	-	-	-	-	-
Panumbangan	17	18	37	38	54	56
Ciamis	405	427	991	1 054	1 396	1 481

Lanjutan Tabel/*Continued Table 4.1.8*

Kecamatan Subdistrict	Murid/Pupils					
	Negeri/Public		Swasta/Private		Jumlah/Total	
	2019/2020	2020/2021	2019/2020	2020/2021	2019/2020	2020/2021
(1)	(14)	(15)	(16)	(17)	(18)	(19)
Banjarsari	-	-	1 873	1 732	1 873	1 732
Banjaranyar	-	-	-	-	-	-
Lakbok	-	-	85	79	85	79
Purwadadi	-	-	733	764	733	764
Pamarican	-	-	518	533	518	533
Cidolog	-	-	117	112	117	112
Cimaragas	-	-	42	59	42	59
Cijeungjing	-	-	1 914	1 845	1 914	1 845
Cisaga	-	-	94	91	94	91
Tambaksari	-	-	-	-	-	-
Rancah	1 319	1 364	344	394	1 663	1 758
Rajadesa	1 297	1 365	105	128	1 402	1 493
Sukadana	-	-	-	-	-	-
Ciamis	3 222	3 280	1 832	1 660	5 054	4 940
Baregbeg	-	-	923	926	923	926
Cikoneng	-	-	636	581	636	581
Sindangkasih	-	-	988	930	988	930
Cihaurbeuti	-	-	153	152	153	152
Sadananya	-	-	386	461	386	461
Cipaku	278	309	194	217	472	526
Jatinagara	-	-	1 041	1 013	1 041	1 013
Panawangan	-	-	646	617	646	617
Kawali	1 622	1 644	997	918	2 619	2 562
Lumbang	-	-	70	69	70	69
Panjalu	492	526	173	139	665	665
Sukamantri	-	-	-	-	-	-
Panumbangan	147	202	566	546	713	748
Ciamis	8 377	8 690	14 430	13 966	22 807	22 656

Catatan/Note: 1 Guru yang mengajar di 2 sekolah atau lebih dihitung di masing-masing sekolah. Jumlah guru termasuk kepala sekolah dan guru/*The teacher who taught in two schools or more counted in every school. The total of teachers including headmaster and teacher*

Sumber/Source: Kementerian Pendidikan dan Kebudayaan, Sistem Data Pokok Pendidikan, data semester ganjil laporan sampai dengan 2020/*Ministry of Educations and Culture, Basic Education Data System, odd semester report data up to 2020*

Tabel
Table 4.1.9

**Jumlah Sekolah, Guru, dan Murid Madrasah Aliyah (MA)
di Bawah Kementerian Agama Menurut Kecamatan di
Kabupaten Ciamis, 2019/2020 dan 2020/2021**
*Number of Schools, Teachers, and Pupils in Madrasah Aliyah
(MA) Under the Ministry of Religious Affairs by Subdistrict in
Ciamis Regency, 2019/2020 and 2020/2021*

Kecamatan Subdistrict	Sekolah/Schools					
	Negeri/Public		Swasta/Private		Jumlah/Total	
	2019/2020	2020/2021	2019/2020	2020/2021	2019/2020	2020/2021
(1)	(2)	(3)	(4)	(5)	(6)	(7)
Banjarsari	-	-	3	3	3	3
Banjaranyar	-	-	-	-	-	-
Lakbok	-	-	4	4	4	4
Purwadadi	-	-	-	1	-	1
Pamarican	1	1	2	2	3	3
Cidolog	-	-	-	-	-	-
Cimaragas	-	-	-	-	-	-
Cijeungjing	2	2	3	3	5	5
Cisaga	-	-	-	-	-	-
Tambaksari	-	-	-	-	-	-
Rancah	1	1	-	-	1	1
Rajadesa	-	-	3	3	3	3
Sukadana	-	-	1	1	1	1
Ciamis	1	1	3	1	4	2
Baregbeg	-	-	2	2	2	2
Cikoneng	-	-	4	5	4	5
Sindangkasih	-	-	2	2	2	2
Cihaurbeuti	-	-	3	3	3	3
Sadananya	-	-	1	1	1	1
Cipaku	-	-	5	5	5	5
Jatinagara	-	-	2	2	2	2
Panawangan	-	-	1	1	1	1
Kawali	-	-	1	1	1	1
Lumbung	-	-	-	-	-	-
Panjalu	1	1	4	4	5	5
Sukamantri	-	-	1	1	1	1
Panumbangan	-	-	1	1	1	1
Ciamis	6	6	46	46	52	52

Lanjutan Tabel/*Continued Table 4.1.9*

Kecamatan Subdistrict	Guru /Teachers					
	Negeri/Public		Swasta/Private		Jumlah/Total	
	2019/2020	2020/2021	2019/2020	2020/2021	2019/2020	2020/2021
(1)	(8)	(9)	(10)	(11)	(12)	(13)
Banjarsari	-	-	31	42	31	42
Banjaranyar	-	-	-	-	-	-
Lakbok	-	-	37	43	37	43
Purwadadi	-	-	-	10	-	10
Pamarican	32	33	18	20	50	53
Cidolog	-	-	-	-	-	-
Cimaragas	-	-	-	-	-	-
Cijeungjing	79	94	35	62	114	156
Cisaga	-	-	-	-	-	-
Tambaksari	-	-	-	-	-	-
Rancah	21	26	-	-	21	26
Rajadesa	-	-	30	34	30	34
Sukadana	-	-	10	11	10	11
Ciamis	68	65	40	15	108	80
Baregbeg	-	-	7	16	7	16
Cikoneng	-	-	48	64	48	64
Sindangkasih	-	-	23	26	23	26
Cihaurbeuti	-	-	31	39	31	39
Sadananya	-	-	10	10	10	10
Cipaku	-	-	60	72	60	72
Jatinagara	-	-	19	20	19	20
Panawangan	-	-	8	13	8	13
Kawali	-	-	17	19	17	19
Lumbang	-	-	-	-	-	-
Panjalu	27	28	50	51	77	79
Sukamantri	-	-	12	12	12	12
Panumbangan	-	-	6	7	6	7
Ciamis	227	246	492	586	719	832

Lanjutan Tabel/Continued Table 4.1.9

Kecamatan Subdistrict	Murid/Pupils					
	Negeri/Public		Swasta/Private		Jumlah/Total	
	2019/2020	2020/2021	2019/2020	2020/2021	2019/2020	2020/2021
(1)	(14)	(15)	(16)	(17)	(18)	(19)
Banjarsari	-	-	219	198	219	198
Banjaranyar	-	-	-	-	-	-
Lakbok	-	-	198	186	198	186
Purwadadi	-	-	-	69	-	69
Pamarican	352	356	142	104	494	460
Cidolog	-	-	-	-	-	-
Cimaragas	-	-	-	-	-	-
Cijeungjing	1 042	1 160	344	318	1 386	1 478
Cisaga	-	-	-	-	-	-
Tambaksari	-	-	-	-	-	-
Rancah	312	326	-	-	312	326
Rajadesa	-	-	525	599	525	599
Sukadana	-	-	72	88	72	88
Ciamis	937	1 004	417	160	1 354	1 164
Baregbeg	-	-	100	172	100	172
Cikoneng	-	-	605	772	605	772
Sindangkasih	-	-	263	249	263	249
Cihaurbeuti	-	-	337	353	337	353
Sadananya	-	-	94	102	94	102
Cipaku	-	-	407	330	407	330
Jatinagara	-	-	251	204	251	204
Panawangan	-	-	31	29	31	29
Kawali	-	-	288	274	288	274
Lumbung	-	-	-	-	-	-
Panjalu	282	280	613	692	895	972
Sukamantri	-	-	113	98	113	98
Panumbangan	-	-	78	71	78	71
Ciamis	2 925	3 126	5 097	5 068	8 022	8 194

Sumber/Source: Kementerian Agama, Data Semester Ganjil/Ministry of Religious Affairs, Odd Semester Data

Tabel
Table 4.1.10

Jumlah Desa¹/Kelurahan yang Memiliki Fasilitas Sekolah Menurut Kecamatan dan Tingkat Pendidikan di Kabupaten Ciamis, 2018–2020
Number of Villages¹/Kelurahan Having Educational Facilities by Subdistrict and Educational Level in Ciamis Regency, 2018–2020

Kecamatan Subdistrict	SD Primary School		
	2018	2019	2020
(1)	(2)	(3)	(4)
Banjarsari	12	12	12
Banjarnyar	10	10	10
Lakbok	10	10	10
Purwadadi	9	9	9
Pamarican	14	14	14
Cidolog	6	6	6
Cimaragas	5	5	5
Cijeungjing	11	11	11
Cisaga	11	11	11
Tambaksari	6	6	6
Rancah	13	13	13
Rajadesa	11	11	11
Sukadana	6	6	6
Ciamis	12	12	12
Baregbeg	9	9	9
Cikoneng	9	9	9
Sindangkasih	9	9	9
Cihaurbeuti	11	11	11
Sadananya	8	8	8
Cipaku	13	13	13
Jatinagara	6	6	6
Panawangan	18	18	18
Kawali	11	11	11
Lumbung	8	8	8
Panjalu	8	8	8
Sukamantri	5	5	5
Panumbangan	14	14	14
Ciamis	265	265	265

Lanjutan Tabel/*Continued Table 4.1.10*

Kecamatan Subdistrict	SMP Junior High School		
	2018	2019	2020
(1)	(5)	(6)	(7)
Banjarsari	8	8	8
Banjaranyar	7	7	7
Lakbok	6	6	6
Purwadadi	6	6	6
Pamarican	11	11	11
Cidolog	4	4	4
Cimaragas	2	2	2
Cijeungjing	10	10	10
Cisaga	4	4	4
Tambaksari	3	3	3
Rancah	8	8	8
Rajadesa	8	8	8
Sukadana	5	5	5
Ciamis	8	8	8
Baregbeg	7	8	8
Cikoneng	9	9	9
Sindangkasih	6	6	6
Cihaurbeuti	8	9	9
Sadananya	5	5	5
Cipaku	10	10	10
Jatinagara	6	6	6
Panawangan	8	8	8
Kawali	7	6	6
Lumbung	5	4	4
Panjalu	6	7	7
Sukamantri	4	4	4
Panumbangan	8	8	8
Ciamis	179	180	180

Lanjutan Tabel/*Continued Table* 4.1.10

Kecamatan Subdistrict	SMA Senior High School		
	2018	2019	2020
(1)	(8)	(9)	(10)
Banjarsari	5	5	5
Banjaranyar	1	1	1
Lakbok	4	4	5
Purwadadi	1	1	1
Pamarican	4	4	4
Cidolog	0	-	-
Cimaragas	1	1	1
Cijeungjing	3	3	3
Cisaga	1	1	1
Tambaksari	0	-	-
Rancah	2	2	2
Rajadesa	4	4	4
Sukadana	2	2	2
Ciamis	4	5	5
Baregbeg	3	3	3
Cikoneng	5	5	5
Sindangkasih	2	2	2
Cihaurbeuti	4	4	4
Sadananya	1	1	1
Cipaku	7	6	6
Jatinagara	2	2	2
Panawangan	3	3	3
Kawali	1	2	2
Lumbung	1	1	1
Panjalu	5	6	6
Sukamantri	1	1	1
Panumbangan	1	1	1
Ciamis	44	45	71

Lanjutan Tabel/*Continued Table 4.1.10*

Kecamatan Subdistrict	SMK Vocational School		
	2018	2019	2020
(1)	(11)	(12)	(13)
Banjarsari	2	3	3
Banjaranyar	2	2	2
Lakbok	2	2	2
Purwadadi	2	2	2
Pamarican	2	2	2
Cidolog	2	2	2
Cimaragas	2	2	2
Cijeungjing	6	7	7
Cisaga	1	1	1
Tambaksari	-	-	-
Rancah	2	2	2
Rajadesa	3	4	4
Sukadana	1	1	1
Ciamis	4	5	5
Baregbeg	2	2	3
Cikoneng	2	2	2
Sindangkasih	2	2	2
Cihaurbeuti	1	1	1
Sadananya	1	1	1
Cipaku	2	6	6
Jatinagara	1	2	2
Panawangan	4	3	3
Kawali	2	3	3
Lumbang	2	-	-
Panjalu	1	2	3
Sukamantri	-	-	-
Panumbangan	3	3	3
Ciamis	54	62	64

Lanjutan Tabel/*Continued Table* 4.1.10

Kecamatan Subdistrict	Perguruan Tinggi University		
	2018	2019	2020
(1)	(14)	(15)	(16)
Banjarsari	-	-	-
Banjaranyar	-	-	-
Lakbok	-	-	-
Purwadadi	-	-	-
Pamarican	-	-	-
Cidolog	-	-	-
Cimaragas	-	-	-
Cijeungjing	2	2	2
Cisaga	-	-	-
Tambaksari	-	-	-
Rancah	-	-	1
Rajadesa	-	-	-
Sukadana	-	-	-
Ciamis	2	2	2
Baregbeg	1	1	1
Cikoneng	-	-	-
Sindangkasih	-	-	-
Cihaurbeuti	-	-	-
Sadananya	-	-	-
Cipaku	-	-	-
Jatinagara	-	-	-
Panawangan	-	-	-
Kawali	-	-	-
Lumbang	-	-	-
Panjalu	1	1	1
Sukamantri	-	-	-
Panumbangan	-	-	-
Ciamis	6	6	7

Catatan/Note: ¹ Desa pada tabel ini termasuk Unit Permukiman Transmigrasi (UPT) yang masih dibina oleh kementerian terkait dan nagari di Provinsi Sumatera Barat/Villages in this table include Transmigration Settlement Unit which is still fostered by the relevant ministries and the nagari in the Province of Sumatera Barat

Sumber/Source: BPS, Pendataan Potensi Desa (Podes)/ BPS-Statistics Indonesia, Village Potential Data Collection

Tabel
Table 4.1.11

Angka Partisipasi Murni (APM) dan Angka Partisipasi Kasar (APK) Menurut Jenjang Pendidikan di Kabupaten Ciamis, 2019 dan 2020
Net Participation Rates and Gross Participation Rates by Educational Level in Ciamis Regency, 2019 and 2020

Jenjang Pendidikan Educational Level	Angka Partisipasi Murni (APM) Net Participation Rates		Angka Partisipasi Kasar (APK) Gross Participation Rates	
	2019	2020	2019	2020
(1)	(2)	(3)	(4)	(5)
SD/MI/Sederajat Primary School	97,88	98,03	104,44	107,96
SMP/MTs/ Sederajat Lower Secondary School	84,73	87,14	101,76	107,75
SMA/SMK/MA/Sederajat Upper Secondary School	50,68	50,81	120,80	116,80

Sumber/Source: BPS, Survei Sosial Ekonomi Nasional (Susenas)/BPS-Statistics Indonesia, National Socioeconomic Survey

Tabel
Table 4.1.12

Persentase Penduduk Berumur 15 Tahun ke Atas yang Melek Huruf Menurut Kelompok Umur di Kabupaten Ciamis, 2019 dan 2020
Percentage of Literate People Aged 15 Years and Over by Age Group in Ciamis Regency, 2019 and 2020

Kelompok Umur Age Group	2019	2020
(1)	(2)	(3)
15–19	...	100,00
20–24	...	100,00
25–29	...	100,00
30–34	...	100,00
35–39	...	100,00
40–44	...	100,00
45–49	...	100,00
50+	...	98,89
Jumlah/Total
15–24	...	100,00
15–44	...	100,00
15+	...	99,56
45+	...	99,12

Sumber/Source: BPS, Survei Sosial Ekonomi Nasional (Susenas)/BPS-Statistics Indonesia, National Socioeconomic Survey

Tabel 4.1.13 **Persentase Penduduk Usia 7-24 Tahun Menurut Partisipasi Sekolah dan Jenis Kelamin di Kabupaten Ciamis, 2020**
Table 4.1.13 **Percentage of Population Aged 7-24 Years by School Participation and Sex in Ciamis Regency, 2020**

Partisipasi Sekolah <i>School Participation</i>	Jenis Kelamin <i>Sex</i>		Jumlah <i>Total</i>
	Laki-Laki <i>Male</i>	Perempuan <i>Female</i>	
(1)	(2)	(3)	(4)
Tidak/Belum Pernah Sekolah <i>Not/Never Attended School</i>
Masih Sekolah <i>Attending School</i>			
SD/Sederajat <i>Elementary School</i>	41,28	38,95	40,13
SMP/Sederajat <i>Middle School</i>	16,65	19,24	17,93
SMA/Sederajat <i>High School</i>	24,51	20,38	22,46
Tidak Bersekolah Lagi <i>Not Attending School Anymore</i>	17,38	21,43	19,39

Sumber/Source: BPS, Survei Sosial Ekonomi Nasional (Susenas)/BPS-Statistics Indonesia, National Socioeconomic Survey

4.2 KESEHATAN HEALTH

Tabel 4.2.1 **Jumlah Desa¹/Kelurahan Yang Memiliki Sarana Kesehatan Menurut Kecamatan di Kabupaten Ciamis, 2018–2020**
Number of Villages¹/Kelurahan Having Health Facilities by Subdistrict in Ciamis Regency, 2018–2020

Kecamatan Subdistrict	Rumah Sakit Hospital		
	2018	2019	2020
(1)	(2)	(3)	(4)
Banjarsari	-	-	-
Banjaranyar	-	-	-
Lakbok	-	-	-
Purwadadi	-	-	-
Pamarican	-	-	-
Cidolog	-	-	-
Cimaragas	-	-	-
Cijeungjing	-	-	1
Cisaga	-	-	-
Tambaksari	-	-	-
Rancah	-	-	-
Rajadesa	-	-	-
Sukadana	-	-	-
Ciamis	2	2	2
Baregbeg	2	2	2
Cikoneng	-	-	-
Sindangkasih	-	-	-
Cihaurbeuti	-	-	-
Sadananya	-	-	-
Cipaku	-	-	-
Jatinagara	-	-	-
Panawangan	-	-	-
Kawali	-	-	-
Lumbang	-	-	-
Panjalu	-	-	-
Sukamantri	-	-	-
Panumbangan	-	-	-
Ciamis	4	4	5

Lanjutan Tabel/*Continued Table 4.2.1*

Kecamatan Subdistrict	Rumah Sakit Bersalin Maternity Hospital		
	2018	2019	2020
(1)	(2)	(3)	(4)
Banjarsari	-	-	-
Banjaranyar	-	-	-
Lakbok	-	-	-
Purwadadi	-	-	-
Pamarican	-	-	-
Cidolog	-	-	-
Cimaragas	-	-	-
Cijeungjing	-	-	-
Cisaga	-	-	-
Tambaksari	-	-	-
Rancah	-	-	-
Rajadesa	-	-	-
Sukadana	-	-	-
Ciamis	1	-	-
Baregbeg	-	-	-
Cikoneng	-	-	-
Sindangkasih	-	-	-
Cihaurbeuti	-	-	-
Sadananya	-	-	-
Cipaku	-	-	-
Jatinagara	-	-	-
Panawangan	-	-	-
Kawali	-	-	-
Lumbung	-	-	-
Panjalu	-	-	-
Sukamantri	-	-	-
Panumbangan	-	-	-
Ciamis	1	-	-

Lanjutan Tabel/*Continued Table 4.2.1*

Kecamatan Subdistrict	Poliklinik Polyclinic		
	2018	2019	2020
(1)	(2)	(3)	(4)
Banjarsari	4	3	4
Banjaranyar	5	5	5
Lakbok	1	2	3
Purwadadi	2	1	1
Pamarican	4	5	5
Cidolog	1	1	2
Cimaragas	1	1	1
Cijeungjing	4	1	1
Cisaga	0	-	-
Tambaksari	0	-	-
Rancah	2	2	2
Rajadesa	0	-	1
Sukadana	0	-	-
Ciamis	5	6	7
Baregbeg	1	-	-
Cikoneng	1	1	1
Sindangkasih	1	2	2
Cihaurbeuti	4	2	3
Sadananya	1	1	1
Cipaku	2	1	1
Jatinagara	1	-	-
Panawangan	0	-	-
Kawali	1	-	1
Lumbung	1	-	-
Panjalu	2	2	2
Sukamantri	2	1	1
Panumbangan	2	1	1
Ciamis	48	38	45

Lanjutan Tabel/Continued Table 4.2.1

Kecamatan Subdistrict	Puskesmas Public Health Center		
	2018	2019	2020
(1)	(2)	(3)	(4)
Banjarsari	2	2	2
Banjaranyar	0	1	1
Lakbok	2	2	2
Purwadadi	2	1	1
Pamarican	3	2	2
Cidolog	1	1	1
Cimaragas	1	1	1
Cijeungjing	2	2	2
Cisaga	1	1	1
Tambaksari	1	1	1
Rancah	1	1	1
Rajadesa	1	1	1
Sukadana	1	1	1
Ciamis	2	2	2
Baregbeg	1	1	1
Cikoneng	1	1	1
Sindangkasih	1	1	1
Cihaurbeuti	2	2	2
Sadananya	1	1	1
Cipaku	2	2	2
Jatinagara	1	1	1
Panawangan	2	2	2
Kawali	1	1	1
Lumbung	1	1	1
Panjalu	1	1	1
Sukamantri	1	1	1
Panumbangan	2	2	2
Ciamis	37	36	36

Lanjutan Tabel/*Continued Table* 4.2.1

Kecamatan Subdistrict	Puskesmas Pembantu Subsidiary of Public Health Center		
	2018	2019	2020
(1)	(2)	(3)	(4)
Banjarsari	2	2	2
Banjaranyar	5	5	5
Lakbok	2	2	2
Purwadadi	3	3	3
Pamarican	6	6	6
Cidolog	3	3	3
Cimaragas	1	1	1
Cijeungjing	3	3	3
Cisaga	4	4	4
Tambaksari	4	5	5
Rancah	8	6	6
Rajadesa	5	4	4
Sukadana	3	3	3
Ciamis	4	3	3
Baregbeg	4	4	4
Cikoneng	2	2	2
Sindangkasih	3	3	3
Cihaurbeuti	3	3	3
Sadananya	2	2	2
Cipaku	4	4	4
Jatinagara	5	2	2
Panawangan	9	6	6
Kawali	3	3	3
Lumbang	4	3	3
Panjalu	3	3	3
Sukamantri	4	2	3
Panumbangan	4	3	4
Ciamis	103	90	92

Lanjutan Tabel/Continued Table 4.2.1

Kecamatan Subdistrict	Apotek Pharmacy		
	2018	2019	2020
(1)	(2)	(3)	(4)
Banjarsari	4	5	6
Banjaranyar	1	-	-
Lakbok	2	2	2
Purwadadi	1	-	-
Pamarican	3	4	4
Cidolog	1	1	1
Cimaragas	1	1	1
Cijeungjing	1	1	1
Cisaga	1	1	1
Tambaksari	0	-	1
Rancah	1	1	1
Rajadesa	2	2	2
Sukadana	1	1	1
Ciamis	7	7	7
Baregbeg	1	1	2
Cikoneng	1	2	2
Sindangkasih	4	2	2
Cihaurbeuti	4	4	4
Sadananya	1	1	2
Cipaku	1	2	2
Jatinagara	0	-	1
Panawangan	1	1	1
Kawali	4	4	5
Lumbung	3	2	2
Panjalu	1	1	1
Sukamantri	1	1	1
Panumbangan	6	5	5
Ciamis	54	52	58

Catatan/Note: ¹ Desa pada tabel ini termasuk Unit Permukiman Transmigrasi (UPT) yang masih dibina oleh kementerian terkait dan nagari di Provinsi Sumatera Barat/Villages in this table include Transmigration Settlement Unit which is still fostered by the relevant ministries and the nagari in the Province of Sumatera Barat

Sumber/Source: BPS, Pendataan Potensi Desa (Podes)/BPS-Statistics Indonesia, Village Potential Data Collecting

Tabel
Table 4.2.2

**Jumlah Tenaga Kesehatan Menurut Kecamatan di
Kabupaten Ciamis, 2020**
*Number of Health Human Resources by Subdistrict in Ciamis
Regency, 2020*

Kecamatan Subdistrict	Dokter ¹ Doctor ¹	Dokter Gigi ² Dentist ²	Perawat Nurse	Bidan Midwife	Tenaga kefarmasian Pharmacist
(1)	(2)	(3)	(4)	(5)	(6)
Banjarsari	4	-	25	37	5
Banjarnyar	2	-	10	16	1
Lakbok	4	1	31	31	5
Purwadadi	2	-	13	23	-
Pamarican	5	-	18	32	3
Cidolog	1	1	19	14	3
Cimaragas	2	-	12	13	1
Cijeungjing	4	1	20	40	6
Cisaga	2	1	10	16	3
Tambaksari	2	-	14	14	1
Rancah	2	-	14	23	2
Rajadesa	2	1	20	36	2
Sukadana	1	-	16	17	4
Ciamis	6	1	19	49	5
Baregbeg	2	1	14	21	3
Cikoneng	4	1	11	26	3
Sindangkasih	3	1	15	20	3
Cihaurbeuti	5	1	34	30	5
Sadananya	3	-	8	13	3
Cipaku	5	1	33	39	7
Jatinagara	2	-	12	13	1
Panawangan	4	-	30	32	6
Kawali	3	2	28	35	7
Lumbung	2	1	11	21	5
Panjalu	2	1	28	22	2
Sukamantri	2	-	20	16	2
Panumbangan	3	-	39	36	4
Ciamis	79	15	524	685	92

Lanjutan Tabel/Continued Table 4.2.2

Kecamatan Subdistrict	Tenaga Kesehatan Masyarakat Public Health worker	Tenaga Kesehatan Lingkungan Enviromental Health Worker	Tenaga Gizi Nutritionist	Ahli Teknologi Laboratorium Medik Medical Laboratory Technician
(1)	(7)	(8)	(9)	(10)
Banjarsari	5	2	2	3
Banjaranyar	1	1	1	-
Lakbok	4	1	3	1
Purwadadi	1	1	1	-
Pamarican	9	2	1	2
Cidolog	4	1	1	1
Cimaragas	5	2	-	2
Cijeungjing	7	3	2	2
Cisaga	3	2	1	2
Tambaksari	1	1	1	1
Rancah	1	1	1	1
Rajadesa	1	4	1	2
Sukadana	1	1	1	2
Ciamis	5	2	3	4
Baregbeg	1	1	-	1
Cikoneng	2	3	1	1
Sindangkasih	5	1	-	2
Cihaurbeuti	3	2	3	2
Sadananya	3	1	1	1
Cipaku	3	1	3	3
Jatinagara	1	2	1	2
Panawangan	3	2	2	3
Kawali	2	3	2	1
Lumbang	1	1	1	1
Panjalu	1	1	2	2
Sukamantri	1	2	1	2
Panumbangan	2	2	2	5
Ciamis	76	46	38	49

Catatan/Note: ¹Dokter dalam tabel ini termasuk dokter spesialis (selain spesialis gigi) dan dokter umum/Doctor in this table include medical specialist (exclude dentist specialist) and general practitioner

²Dokter gigi dalam tabel ini termasuk dokter spesialis gigi dan dokter gigi/Doctor in this table include dentist dan dentist specialist

Sumber/Source: Dinas Kesehatan Kabupaten Ciamis/Department of Health Ciamis Regency

Tabel
Table 4.2.3

**Jumlah Rumah Sakit Umum, Rumah Sakit Khusus,
Puskesmas, Klinik Pratama, dan Posyandu Menurut
Kecamatan di Kabupaten Ciamis, 2019 dan 2020**
*Number of General Hospital, Specialized Hospital, Public
Health Center, Primary Clinic, and Integrated Health Post by
Subdistrict in Ciamis Regency, 2019 and 2020*

Kecamatan Subdistrict	Rumah Sakit Umum General Hospital		Rumah Sakit Khusus Specialized Hospital	
	2019	2020	2019	2020
(1)	(2)	(3)	(4)	(5)
Banjarsari	...	-	...	-
Banjaranyar	...	-	...	-
Lakbok	...	-	...	-
Purwadadi	...	-	...	-
Pamarican	...	-	...	-
Cidolog	...	-	...	-
Cimaragas	...	-	...	-
Cijeungjing	...	-	...	1
Cisaga	...	-	...	-
Tambaksari	...	-	...	-
Rancah	...	-	...	-
Rajadesa	...	-	...	-
Sukadana	...	-	...	-
Ciamis	...	2	...	-
Baregbeg	...	2	...	-
Cikoneng	...	-	...	-
Sindangkasih	...	-	...	-
Cihaurbeuti	...	-	...	-
Sadananya	...	-	...	-
Cipaku	...	-	...	-
Jatinagara	...	-	...	-
Panawangan	...	-	...	-
Kawali	...	-	...	-
Lumbang	...	-	...	-
Panjalu	...	-	...	-
Sukamantri	...	-	...	-
Panumbangan	...	-	...	-
Ciamis	...	4	...	1

Lanjutan Tabel/Continued Table 4.2.3

Kecamatan Subdistrict	Puskesmas ¹ Rawat Inap Public Health Center ¹ with Inpatient Care		Puskesmas ¹ Non Rawat Inap Public Health Center ¹ without Inpatient Care	
	2019	2020	2019	2020
(1)	(6)	(7)	(8)	(9)
Banjarsari	...	1	...	1
Banjaranyar	...	1	...	-
Lakbok	...	2	...	-
Purwadadi	...	1	...	-
Pamarican	...	1	...	1
Cidolog	...	1	...	-
Cimaragas	...	1	...	-
Cijeungjing	...	0	...	2
Cisaga	...	0	...	1
Tambaksari	...	1	...	-
Rancah	...	1	...	-
Rajadesa	...	1	...	-
Sukadana	...	1	...	-
Ciamis	...	0	...	2
Baregbeg	...	0	...	1
Cikoneng	...	1	...	-
Sindangkasih	...	1	...	-
Cihaurbeuti	...	1	...	1
Sadananya	...	0	...	1
Cipaku	...	1	...	1
Jatinagara	...	0	...	1
Panawangan	...	2	...	-
Kawali	...	1	...	1
Lumbung	...	0	...	1
Panjalu	...	1	...	-
Sukamantri	...	1	...	-
Panumbangan	...	2	...	-
Ciamis	...	23	...	14

Lanjutan Tabel/*Continued Table* 4.2.3

Kecamatan Subdistrict	Klinik Pratama Primary Clinic		Posyandu Intregrated Health Post	
	2019	2020	2019	2020
(1)	(10)	(11)	(12)	(13)
Banjarsari	...	3	...	66
Banjaranyar	...	4	...	52
Lakbok	...	4	...	44
Purwadadi	...	4	...	42
Pamarican	...	6	...	79
Cidolog	...	1	...	33
Cimaragas	...	1	...	22
Cijeungjing	...	1	...	74
Cisaga	...	1	...	53
Tambaksari	...	-	...	38
Rancah	...	4	...	71
Rajadesa	...	-	...	58
Sukadana	...	-	...	45
Ciamis	...	15	...	123
Baregbeg	...	1	...	65
Cikoneng	...	3	...	58
Sindangkasih	...	5	...	60
Cihaurbeuti	...	1	...	76
Sadananya	...	1	...	39
Cipaku	...	2	...	92
Jatinagara	...	1	...	37
Panawangan	...	-	...	74
Kawali	...	2	...	63
Lumbung	...	-	...	45
Panjalu	...	1	...	79
Sukamantri	...	1	...	36
Panumbangan	...	3	...	79
Ciamis	...	65	...	1603

Catatan/Note: ¹ Puskesmas yang teregistrasi/Registered Public Health Center

Sumber/Source: Dinas Kesehatan Kabupaten Ciamis/Department of Health Ciamis Regency

Tabel 4.2.4 **Persentase Penduduk yang Mempunyai Keluhan Kesehatan Selama Sebulan Terakhir Menurut Jenis Kelamin di Kabupaten Ciamis, 2017-2020**
Percentage of Population Who Had Health Complaint During a Month Prior to The Survey by Sex in Ciamis Regency, 2017-2020

Jenis Kelamin Sex	2017	2018	2019	2020
(1)	(2)	(3)	(4)	(5)
Laki-Laki Male	28,09	30,37	35,24	33,71
Perempuan Female	33,43	31,30	43,08	38,66
Ciamis	30,79	30,84	39,20	36,21

Sumber/Source: BPS, Survei Sosial Ekonomi Nasional (Susenas)/BPS-Statistics Indonesia, National Socioeconomic Survey

Tabel
Table 4.2.6

Jumlah Balita yang Pernah Mendapat Imunisasi Menurut Kecamatan dan Jenis Imunisasi di Kabupaten Ciamis, 2020
Number of Toddlers Who Have Received Immunizations by Subdistrict and Type of Immunization in Ciamis Regency, 2020

Kecamatan Subdistrict	Jenis Imunisasi Type of Immunization				
	BCG	DPT-HB3/ DPT-HB-Hb3	Polio	Hb < 7 Hari	Campak
(1)	(2)	(3)	(4)	(5)	(6)
Banjarsari	986	986	973	1 374	969
Banjaranyar	585	564	564	549	544
Lakbok	835	886	883	772	857
Purwadadi	533	534	534	535	486
Pamarican	977	1 012	1 014	1 034	1 044
Cidolog	352	385	405	360	376
Cimaragas	219	202	205	261	213
Cijeungjing	778	701	700	707	669
Cisaga	489	529	521	462	505
Tambaksari	271	223	227	224	216
Rancah	761	799	799	753	755
Rajadesa	782	762	750	755	731
Sukadana	306	396	408	300	287
Ciamis	1 540	1 489	1 491	2 929	1 389
Baregbeg	569	613	611	469	569
Cikoneng	945	888	862	795	851
Sindangkasih	942	948	932	974	957
Cihaurbeuti	705	680	674	705	707
Sadananya	632	563	563	496	526
Cipaku	953	1 061	1 075	999	965
Jatinagara	461	462	462	485	449
Panawangan	733	722	716	681	777
Kawali	555	546	563	558	585
Lumbung	431	418	431	458	454
Panjalu	703	708	709	881	698
Sukamantri	428	330	330	431	333
Panumbangan	972	912	935	960	895
Ciamis	18 443	18 319	18 337	19 907	17 807

Sumber/Source: Dinas Kesehatan Kabupaten Ciamis/Department of Health Ciamis Regency

Tabel 4.2.8 **Jumlah Kasus Penyakit Ditemukan di Kabupaten Ciamis, 2018 - 2020**
Table **Number of Disease Cases Found in Ciamis Regency, 2018 - 2020**

Jenis Penyakit Type of Disease	Tahun Year		
	2018	2019	2020
(1)	(2)	(3)	(4)
Diare <i>Diarrhea</i>	27 367	28 544	24 913
Tuberkulosis <i>Tuberculosis</i>	1 630	1 493	1 336
Tuberkulosis BTA+ <i>Tuberculosis BTA+</i>	1 566	1 018	660
Demam Berdarah <i>Dengue</i>	28	333	1 468
HIV <i>HIV</i>	66	95	62
AIDS <i>AIDS</i>	55	67	50
Sifilis <i>Syphilis</i>	76	135	110

Sumber/Source: Dinas Kesehatan Kabupaten Ciamis/Department of Health Ciamis Regency

Tabel
Table 4.2.9

**Pencapaian Peserta Keluarga Berencana Baru per
Kecamatan di Kabupaten Ciamis, 2020**
**Achievement of New Family Planning Member per
Subdistrict in Ciamis Regency, 2020**

Kecamatan Subdistrict	Target Target	Hormonal/Hormonal				% Pencapaian % Achievement
		Pencapaian/Achievement				
		Implan Implant	Suntik Injection	Pil Pill	Jumlah Total	
(1)	(2)	(3)	(4)	(5)	(6)	(7)
Banjarsari	1 651	93	692	765	1 550	93,88
Banjaranyar	906	67	475	186	728	80,35
Lakbok	1 757	87	1 134	817	2 038	115,99
Purwadadi	853	40	488	332	860	100,82
Pamarican	1 309	164	881	253	1 298	99,16
Cidolog	492	14	217	151	382	77,64
Cimaragas	370	27	169	107	303	81,89
Cijeungjing	1 315	26	720	404	1 150	87,45
Cisaga	656	39	412	224	675	102,90
Tambaksari	344	38	180	77	295	85,76
Rancah	1 112	24	677	434	1 135	102,07
Rajadesa	1 513	132	853	376	1 361	89,95
Sukadana	291	17	203	75	295	101,37
Ciamis	1 611	30	1 155	307	1 492	92,61
Baregbeg	940	51	507	360	918	97,66
Cikoneng	1 429	36	810	464	1 310	91,67
Sindangkasih	1 391	45	1 006	466	1 517	109,06
Cihaurbeuti	1 372	51	874	417	1 342	97,81
Sadananya	1 287	55	642	521	1 218	94,64
Cipaku	1 674	86	828	729	1 643	98,15
Jatinagara	980	67	519	449	1 035	105,61
Panawangan	1 206	209	698	356	1 263	104,73
Kawali	951	43	581	266	890	93,59
Lumbung	518	52	294	159	505	97,49
Panjalu	947	44	498	186	728	76,87
Sukamantri	614	55	322	229	606	98,70
Panumbangan	1 284	43	847	393	1 283	99,92
Ciamis	28 773	1 635	16 682	9 503	27 820	96,69

Lanjutan Tabel/Continued Table 4.2.9

Kecamatan Subdistrict	Target Target	Non Hormonal/Non Hormonal					% Pencapaian % Achievement
		Pencapaian/Achievement					
		IUD	MOW	MOP	Kondom Condom	Jumlah Total	
(1)	(8)	(9)	(10)	(11)	(12)	(13)	(14)
Banjarsari	175	88	5	1	154	248	141,71
Banjaranyar	96	39	6	1	23	69	71,88
Lakbok	186	41	-	3	65	109	58,60
Purwadadi	90	32		-	64	96	106,67
Pamarican	139	49	-	2	56	107	76,98
Cidolog	52	13	3	-	56	72	138,46
Cimaragas	40	29	5	-	44	78	195,00
Cijeungjing	140	177	8	1	50	236	168,57
Cisaga	70	36	1	1	24	62	88,57
Tambaksari	38	28	4	-	14	46	121,05
Rancah	118	55	4	1	45	105	88,98
Rajadesa	161	144	1	1	61	207	128,57
Sukadana	33	14	-	-	11	25	75,76
Ciamis	171	341	36	2	32	411	240,35
Baregbeg	100	286	24	1	48	359	359,00
Cikoneng	152	147	17	1	65	230	151,32
Sindangkasih	147	78	6	-	80	164	111,56
Cihaurbeuti	144	120	3	-	71	194	134,72
Sadananya	137	78	13	2	70	163	118,98
Cipaku	172	150	3	1	113	267	155,23
Jatinagara	103	61	3	1	90	155	150,49
Panawangan	128	40	11	1	30	82	64,06
Kawali	101	132	8	1	48	189	187,13
Lumbung	55	73	11	-	23	107	194,55
Panjalu	100	78	2	3	13	96	96,00
Sukamantri	66	86	3	1	47	137	207,58
Panumbangan	137	108	3	-	75	186	135,77
Ciamis	3 051	2 523	180	25	1 472	4 200	137,66

Lanjutan Tabel/*Continued Table 4.2.9*

Kecamatan <i>Subdistrict</i>	Total Target <i>Total Target</i>	Total Pencapaian <i>Total Achievement</i>	% Pencapaian <i>% Achievement</i>
(1)	(15)	(16)	(17)
Banjarsari	1 826	1 798	98,47
Banjaranyar	1 002	797	79,54
Lakbok	1 943	2 147	110,50
Purwadadi	943	956	101,38
Pamarican	1 448	1 405	97,03
Cidolog	544	454	83,46
Cimaragas	410	381	92,93
Cijeungjing	1 455	1 386	95,26
Cisaga	726	737	101,52
Tambaksari	382	341	89,27
Rancah	1 230	1 240	100,81
Rajadesa	1 674	1 568	93,67
Sukadana	324	320	98,77
Ciamis	1 782	1 903	106,79
Baregbeg	1 040	1 277	122,79
Cikoneng	1 581	1 540	97,41
Sindangkasih	1 538	1 681	109,30
Cihaurbeuti	1 516	1 536	101,32
Sadananya	1 424	1 381	96,98
Cipaku	1 846	1 910	103,47
Jatinagara	1 083	1 190	109,88
Panawangan	1 334	1 345	100,82
Kawali	1 052	1 079	102,57
Lumbung	573	612	106,81
Panjalu	1 047	824	78,70
Sukamantri	680	743	109,26
Panumbangan	1 421	1 469	103,38
Ciamis	31 824	32 020	100,62

Sumber/*Source*: Dinas Keluarga Berencana, Pemberdayaan Perempuan dan Perlindungan Anak Kabupaten Ciamis/*Department of Family Planning, Women's Empowerment and Child Protection Ciamis Regency*

Tabel
Table 4.2.10**Peserta Keluarga Berencana Aktif per Kecamatan di Kabupaten Ciamis, 2020**
Member of Active Family Planning per Subdistrict in Ciamis Regency, 2020

Kecamatan Subdistrict	PUS	Hormonal/Hormonal		
		Implan Implant	Suntik Injection	Pil Pill
(1)	(2)	(3)	(4)	(5)
Banjarsari	12 307	684	5 281	2 982
Banjaranyar	8 282	784	3 644	2 022
Lakbok	11 305	825	5 740	1 601
Purwadadi	6 909	336	3 430	1 184
Pamarican	12 500	1 316	5 409	2 995
Cidolog	3 240	162	1 401	699
Cimaragas	2 822	219	1 129	603
Cijeungjing	9 047	220	3 330	2 153
Cisaga	5 734	338	2 158	1 333
Tambaksari	3 258	269	1 375	519
Rancah	11 021	549	4 878	2 416
Rajadesa	11 548	705	5 187	1 641
Sukadana	3 694	166	1 984	655
Ciamis	16 379	228	6 005	3 738
Baregbeg	8 167	375	3 205	1 757
Cikoneng	13 226	377	5 194	2 852
Sindangkasih	11 393	495	4 960	1 983
Cihaurbeuti	10 765	309	4 835	1 593
Sadananya	9 793	286	3 779	1 790
Cipaku	11 495	610	4 445	2 329
Jatinagara	6 726	403	2 467	1 162
Panawangan	10 042	1 762	4 284	1 014
Kawali	7 232	273	3 033	1 523
Lumbung	6 259	263	2 300	1 206
Panjalu	8 868	408	4 295	1 043
Sukamantri	5 898	236	2 449	1 028
Panumbangan	10 195	256	4 648	1 548
Ciamis	238 105	12 854	100 845	45 369

Lanjutan Tabel/*Continued Table* 4.2.10

Kecamatan <i>Subdistrict</i>	Non Hormonal/ <i>Non Hormonal</i>			
	IUD	MOW	MOP	Kondom <i>Condom</i>
(1)	(6)	(7)	(8)	(9)
Banjarsari	778	344	28	77
Banjaranyar	290	146	7	95
Lakbok	645	142	21	98
Purwadadi	213	196	3	42
Pamarican	377	299	49	384
Cidolog	76	102	3	68
Cimaragas	192	94	12	88
Cijeungjing	1 026	374	14	118
Cisaga	353	215	10	84
Tambaksari	140	197	14	23
Rancah	706	472	15	140
Rajadesa	887	277	10	147
Sukadana	136	149	9	23
Ciamis	2 389	926	17	302
Baregbeg	710	288	19	120
Cikoneng	1 301	337	21	131
Sindangkasih	1 207	339	8	164
Cihaurbeuti	913	363	5	76
Sadananya	979	233	11	127
Cipaku	1 345	520	56	157
Jatinagara	760	180	34	174
Panawangan	601	430	11	89
Kawali	650	351	17	32
Lumbung	748	283	40	70
Panjalu	979	373	21	124
Sukamantri	805	173	12	57
Panumbangan	929	379	8	134
Ciamis	20 135	8 182	475	3 144

Lanjutan Tabel/*Continued Table 4.2.10*

Kecamatan Subdistrict	Total Peserta Aktif (PA)/Total Active Participants			% PA/PUS
	Hormonal	Non Hormonal	Jumlah Total	
(1)	(10)	(11)	(12)	(13)
Banjarsari	8 947	1 227	10 174	82,67
Banjaranyar	6 450	538	6 988	84,38
Lakbok	8 166	906	9 072	80,25
Purwadadi	4 950	454	5 404	78,22
Pamarican	9 720	1 109	10 829	86,63
Cidolog	2 262	249	2 511	77,50
Cimaragas	1 951	386	2 337	82,81
Cijeungjing	5 703	1 532	7 235	79,97
Cisaga	3 829	662	4 491	78,32
Tambaksari	2 163	374	2 537	77,87
Rancah	7 843	1 333	9 176	83,26
Rajadesa	7 533	1 321	8 854	76,67
Sukadana	2 805	317	3 122	84,52
Ciamis	9 971	3 634	13 605	83,06
Baregbeg	5 337	1 137	6 474	79,27
Cikoneng	8 423	1 790	10 213	77,22
Sindangkasih	7 438	1 718	9 156	80,37
Cihaurbeuti	6 737	1 357	8 094	75,19
Sadananya	5 855	1 350	7 205	73,57
Cipaku	7 384	2 078	9 462	82,31
Jatinagara	4 032	1 148	5 180	77,01
Panawangan	7 060	1 131	8 191	81,57
Kawali	4 829	1 050	5 879	81,29
Lumbung	3 769	1 141	4 910	78,45
Panjalu	5 746	1 497	7 243	81,68
Sukamantri	3 713	1 047	4 760	80,71
Panumbangan	6 452	1 450	7 902	77,51
Ciamis	159 068	31 936	191 004	80,22

Sumber/*Source*: Dinas Keluarga Berencana, Pemberdayaan Perempuan dan Perlindungan Anak Kabupaten Ciamis/*Department of Family Planning, Women's Empowerment and Child Protection Ciamis Regency*

Tabel
Table 4.2.11**Jumlah Bayi Lahir dan Bayi Berat Lahir Rendah (BBLR)
Menurut Kecamatan di Kabupaten Ciamis, 2020**
*Number of Babies Born and Babies with Low Birth Weight by
Subdistrict in Ciamis Regency, 2020*

Kecamatan Subdistrict	Bayi Lahir Babies Born	Bayi Berat Lahir Rendah (BBLR) Babies with Low Birth Weight
(1)	(2)	(3)
Banjarsari	1 304	49
Banjaranyar	569	42
Lakbok	752	28
Purwadadi	540	12
Pamarican	1 168	32
Cidolog	281	10
Cimaragas	270	12
Cijeungjing	776	53
Cisaga	542	21
Tambaksari	264	6
Rancah	761	29
Rajadesa	790	40
Sukadana	340	28
Ciamis	1 508	49
Baregbeg	576	11
Cikoneng	856	37
Sindangkasih	979	27
Cihaurbeuti	764	50
Sadananya	616	27
Cipaku	1 108	43
Jatinagara	484	23
Panawangan	728	37
Kawali	601	30
Lumbung	455	36
Panjalu	879	12
Sukamantri	433	16
Panumbangan	1 013	38
Ciamis	19 357	798

Sumber/Source: Dinas Kesehatan Kabupaten Ciamis/Department of Health Ciamis Regency

Tabel 4.2.12 **Jumlah Ibu Hamil, Melakukan Kunjungan K1, Melakukan Kunjungan K4, Kekurangan Energi Kronis (KEK), dan Mendapat Zat Besi (Fe) di Kabupaten Ciamis, 2016 - 2020**
Number of Pregnant Women, Those with K1 Visit, Those with K4 Visit, Chronic Energy Deficiency (CED), and Receiving Iron Supplement in Ciamis Regency, 2016 - 2020

Tahun Year	Jumlah Ibu Hamil Number of Pregnant Women	Melakukan Kunjungan K1 Those with K1 Visit	Melakukan Kunjungan K4 Those with K4 Visit	Kurang Energi Kronis (KEK) Chronic Energy Deficiency (CED)	Mendapat Zat Besi (Fe) Receiving Iron Supplement
(1)	(2)	(3)	(4)	(5)	(6)
2016	20 383	20 755	18 467	1 727	18 404
2017	19 682	21 164	18 407	1 928	18 342
2018	23 532	22 362	19 743	2 074	19 698
2019	22 513	21 977	19 961	2 083	19 870
2020	21 361	21 624	19 581	2 055	17 860

Sumber/Source: Dinas Kesehatan Kabupaten Ciamis/Department of Health Ciamis Regency

4.3 AGAMA DAN SOSIAL LAINNYA RELIGION AND OTHER SOCIAL AFFAIRS

Tabel 4.3.1 **Jumlah Penduduk Menurut Kecamatan dan Agama yang Dianut di Kabupaten Ciamis, 2020**
Table 4.3.1 **Population by Subdistrict and Religion in Ciamis Regency, 2020**

Kecamatan Subdistrict	Islam	Protestan Protestant	Katolik Catholic	Hindu	Budha Buddha	Lainnya Others
(1)	(2)	(3)	(4)	(5)	(6)	(7)
Banjarsari	81 414	101	27	-	1	-
Banjaranyar	47 003	7	6	-	-	-
Lakbok	64 813	109	13	2	-	-
Purwadadi	46 544	1	-	1	-	6
Pamarican	78 868	9	-	-	-	-
Cidolog	21 840	-	-	-	-	-
Cimaragas	18 525	3	-	-	-	-
Cijeungjing	59 176	13	6	1	-	8
Cisaga	41 673	32	6	-	3	6
Tambaksari	24 789	2	-	-	-	-
Rancah	63 199	6	-	-	-	-
Rajadesa	62 737	3	-	1	-	-
Sukadana	27 581	5	-	-	-	18
Ciamis	108 136	1 203	301	12	72	115
Baregbeg	48 645	67	11	-	-	1
Cikoneng	62 589	7	1	-	4	-
Sindangkasih	58 829	109	37	-	5	-
Cihaurbeuti	59 874	3	-	-	-	-
Sadananya	43 752	3	-	-	-	-
Cipaku	75 727	2	-	-	-	-
Jatinagara	31 662	1	-	-	-	1
Panawangan	60 417	42	125	-	-	76
Kawali	47 757	1	-	-	-	3
Lumbung	36 217	3	-	1	3	10
Panjalu	56 706	3	1	-	-	3
Sukamantri	29 692	-	-	-	-	-
Panumbangan	69 465	2	-	-	4	4
Ciamis	1 427 630	1 737	534	18	92	251

Sumber/Source: Dinas Kependudukan dan Pencatatan Sipil Kabupaten Ciamis/Population and Civil Registration Agency Ciamis Regency

Tabel 4.3.2 **Jumlah Tempat Peribadatan Menurut Kecamatan di Kabupaten Ciamis, 2020**
Table 4.3.2 **Number of Places of Worship by Subdistrict in Ciamis Regency, 2020**

Kecamatan Subdistrict	Masjid Mosque	Mushola Pray Room	Gereja Protestan Protestant Church	Gereja Katholik Catholic Church	Pura Temple	Vihara
(1)	(2)	(3)	(4)	(5)	(6)	(7)
Banjarsari	261	227	1	-	-	-
Banjaranyar	-	-	-	-	-	-
Lakbok	66	81	-	-	-	-
Purwadadi	74	175	-	-	-	-
Pamarican	160	268	-	-	-	-
Cidolog	49	43	-	-	-	-
Cimaragas	34	107	-	-	-	-
Cijeungjing	160	339	-	-	-	-
Cisaga	87	146	1	-	-	-
Tambaksari	46	70	-	-	-	-
Rancah	102	385	-	-	-	-
Rajadesa	87	343	-	-	-	-
Sukadana	80	95	-	-	-	-
Ciamis	167	114	1	2	1	-
Baregbeg	86	201	-	-	-	-
Cikoneng	118	197	-	-	-	-
Sindangkasih	77	79	-	-	-	-
Cihaurbeuti	88	357	-	-	-	-
Sadananya	68	146	-	-	-	-
Cipaku	101	195	-	-	-	-
Jatinagara	117	60	-	-	-	-
Panawangan	124	326	-	1	-	-
Kawali	181	240	-	-	-	-
Lumbung	64	233	-	-	-	-
Panjalu	86	162	-	-	-	-
Sukamantri	39	58	-	-	-	-
Panumbangan	103	254	-	-	-	-
Ciamis	2 625	4 901	3	3	1	-

Sumber/Source: Kementerian Agama Kabupaten Ciamis/Ministry of Religious Affairs Ciamis Regency

Tabel
Table 4.3.3

**Jumlah Desa¹/Kelurahan yang Mengalami Bencana Alam²
Menurut Kecamatan di Kabupaten Ciamis, 2018–2020**
**Number of Villages¹/Kelurahan that Had Natural Disaster²
by Subdistrict in Ciamis Regency, 2018–2020**

Kecamatan Subdistrict	Banjir/Flood		
	2018	2019	2020
(1)	(2)	(3)	(4)
Banjarsari	9	–	–
Banjarnyar	1	–	–
Lakbok	1	–	–
Purwadadi	7	–	5
Pamarican	1	4	3
Cidolog	1	1	1
Cimaragas	–	–	–
Cijeungjing	1	–	1
Cisaga	1	–	1
Tambaksari	–	–	–
Rancah	2	–	–
Rajadesa	1	–	–
Sukadana	1	3	–
Ciamis	–	1	–
Baregbeg	1	2	1
Cikoneng	1	–	–
Sindangkasih	–	–	–
Cihaurbeuti	1	–	1
Sadananya	–	–	–
Cipaku	–	–	–
Jatinagara	–	2	–
Panawangan	–	–	–
Kawali	–	–	–
Lumbung	1	–	–
Panjalu	–	–	–
Sukamantri	1	1	–
Panumbangan	5	3	1
Ciamis	36	17	14

Lanjutan Tabel/Continued Table 4.3.3

Kecamatan Subdistrict	Gempa Bumi/Earthquake		
	2018	2019	2020
(1)	(2)	(3)	(4)
Banjarsari	11	12	12
Banjaranyar	10	10	9
Lakbok	10	9	10
Purwadadi	4	9	9
Pamarican	13	14	14
Cidolog	6	5	3
Cimaragas	3	4	–
Cijeungjing	6	–	1
Cisaga	6	–	–
Tambaksari	4	–	2
Rancah	6	–	1
Rajadesa	1	–	–
Sukadana	6	–	6
Ciamis	7	–	1
Baregbeg	2	–	–
Cikoneng	9	9	9
Sindangkasih	9	1	–
Cihaurbeuti	10	–	–
Sadananya	8	–	–
Cipaku	9	1	3
Jatinagara	3	3	5
Panawangan	16	–	–
Kawali	7	–	2
Lumbung	8	5	3
Panjalu	8	–	1
Sukamantri	5	–	–
Panumbangan	6	–	–
Ciamis	193	82	91

Lanjutan Tabel/*Continued Table 4.3.3*

Kecamatan <i>Subdistrict</i>	Tanah Longsor/ <i>Landslide</i>		
	2018	2019	2020
(1)	(2)	(3)	(4)
Banjarsari	–	1	–
Banjaranyar	8	2	1
Lakbok	–	–	–
Purwadadi	3	1	3
Pamarican	4	9	5
Cidolog	2	1	1
Cimaragas	–	–	–
Cijeungjing	6	4	4
Cisaga	1	1	1
Tambaksari	2	1	2
Rancah	5	5	2
Rajadesa	4	3	–
Sukadana	5	4	1
Ciamis	2	2	2
Baregbeg	1	6	2
Cikoneng	6	4	4
Sindangkasih	5	5	6
Cihaurbeuti	5	4	2
Sadananya	3	2	3
Cipaku	6	2	6
Jatinagara	1	2	2
Panawangan	8	1	–
Kawali	4	3	1
Lumbang	–	1	3
Panjalu	5	1	1
Sukamantri	3	–	–
Panumbangan	2	4	1
Ciamis	91	69	53

Catatan/*Note*: ¹ Desa pada tabel ini termasuk Unit Permukiman Transmigrasi (UPT) yang masih dibina oleh kementerian terkait dan nagari di Provinsi Sumatera Barat/*Villages in this table are included in Transmigration Settlement Unit which is still fostered by the relevant ministries and the nagari in the Province of Sumatera Barat*

² Kejadian dalam setahun sebelum tahun pencacahan/*Occured during the last one year before the enumeration years*

Sumber/*Source*: BPS, Pendataan Potensi Desa (Podes)/*BPS-Statistics Indonesia, Village Potential Data Collecting*

Tabel
Table 4.3.4**Jumlah Jemaah Haji yang Diberangkatkan ke Tanah Suci, dan yang Meninggal Dunia Dirinci per Kecamatan di Kabupaten Ciamis, 2020**
Number of Hajj (Alive and Died) Embarked to Makkah by Subdistrict in Ciamis Regency, 2020

Kecamatan Subdistrict	Jemaah Haji yang Diberangkatkan Haji Departed			Jemaah Haji yang Meninggal Dunia Haji Died		
	Laki-Laki Male	Perempuan Female	Jumlah Total	Laki-Laki Male	Perempuan Female	Jumlah Total
(1)	(2)	(3)	(4)	(5)	(6)	(7)
Banjarsari	0	0	0	0	0	0
Banjaranyar	0	0	0	0	0	0
Lakbok	0	0	0	0	0	0
Purwadadi	0	0	0	0	0	0
Pamarican	0	0	0	0	0	0
Cidolog	0	0	0	0	0	0
Cimaragas	0	0	0	0	0	0
Cijeungjing	0	0	0	0	0	0
Cisaga	0	0	0	0	0	0
Tambaksari	0	0	0	0	0	0
Rancah	0	0	0	0	0	0
Rajadesa	0	0	0	0	0	0
Sukadana	0	0	0	0	0	0
Ciamis	0	0	0	0	0	0
Baregbeg	0	0	0	0	0	0
Cikoneng	0	0	0	0	0	0
Sindangkasih	0	0	0	0	0	0
Cihaurbeuti	0	0	0	0	0	0
Sadananya	0	0	0	0	0	0
Cipaku	0	0	0	0	0	0
Jatinagara	0	0	0	0	0	0
Panawangan	0	0	0	0	0	0
Kawali	0	0	0	0	0	0
Lumbung	0	0	0	0	0	0
Panjalu	0	0	0	0	0	0
Sukamantri	0	0	0	0	0	0
Panumbangan	0	0	0	0	0	0
Ciamis	0	0	0	0	0	0

Catatan/Note: Pada tahun 2020, terdapat 1.066 Haji yang gagal diberangkatkan karena pandemi Covid-19/In 2020, 1.066 Hajj have failed to depart due to the Covid-19 pandemic

Sumber/Source: Kementerian Agama Kabupaten Ciamis (Urusan Haji)/Ministry of Religious Affairs Ciamis Regency (Hajj Affairs)

Tabel
Table 4.3.5**Jumlah Jemaah Haji yang Kembali ke Kabupaten Ciamis
Dirinci per Kecamatan, 2020**
*Number of Hajj Returned to Ciamis Regency by Subdistrict,
2020*

Kecamatan Subdistrict	Jemaah Haji yang Kembali Hajj Returned		
	Laki-Laki Male	Perempuan Female	Jumlah Total
(1)	(2)	(3)	(4)
Banjarsari	0	0	0
Banjaranyar	0	0	0
Lakbok	0	0	0
Purwadadi	0	0	0
Pamarican	0	0	0
Cidolog	0	0	0
Cimaragas	0	0	0
Cijeungjing	0	0	0
Cisaga	0	0	0
Tambaksari	0	0	0
Rancah	0	0	0
Rajadesa	0	0	0
Sukadana	0	0	0
Ciamis	0	0	0
Baregbeg	0	0	0
Cikoneng	0	0	0
Sindangkasih	0	0	0
Cihaurbeuti	0	0	0
Sadananya	0	0	0
Cipaku	0	0	0
Jatinagara	0	0	0
Panawangan	0	0	0
Kawali	0	0	0
Lumbung	0	0	0
Panjalu	0	0	0
Sukamantri	0	0	0
Panumbangan	0	0	0
Ciamis	0	0	0

Catatan/Note: Pada tahun 2020, terdapat 1.066 Hajj yang gagal diberangkatkan karena pandemi Covid-19/In 2020, 1.066 Hajj have failed to depart due to the Covid-19 pandemic

Sumber/Source: Kementerian Agama Kabupaten Ciamis (Urusan Haji)/Ministry of Religious Affairs Ciamis Regency (Hajj Affairs)

Tabel
Table 4.3.6**Banyaknya Kejadian Bencana per Kecamatan di Kabupaten Ciamis, 2020**
Number of Disaster by Subdistrict in Ciamis Regency, 2020

Kecamatan Subdistrict	Angin Puting Beliung/Angin Kencang Tornado/Strong Winds	Pergerakan Tanah Ground Movement	Sambaran Petir Lightning Strike	Pohon Tumbang Fallen Tree	Orang Hanyut People Floating
(1)	(2)	(3)	(4)	(5)	(6)
Banjarsari	21	-	1	-	-
Banjaranyar	3	-	-	-	1
Lakbok	9	-	-	-	1
Purwadadi	3	-	-	-	-
Pamarican	36	8	-	-	2
Cidolog	8	-	-	-	-
Cimaragas	5	-	-	-	-
Cijeungjing	5	1	-	-	-
Cisaga	10	-	-	-	1
Tambaksari	10	13	-	-	-
Rancah	11	1	-	-	-
Rajadesa	-	-	-	-	1
Sukadana	4	1	-	-	-
Ciamis	18	1	1	-	-
Baregbeg	3	-	-	-	-
Cikoneng	5	-	-	-	-
Sindangkasih	5	-	-	-	-
Cihaurbeuti	1	-	-	-	-
Sadananya	5	-	-	-	-
Cipaku	7	-	-	-	-
Jatinagara	4	-	-	-	-
Panawangan	5	1	-	-	-
Kawali	3	1	-	-	-
Lumbung	4	-	-	-	-
Panjalu	2	-	-	-	-
Sukamantri	1	1	-	-	-
Panumbangan	3	-	-	-	-
Ciamis	191	28	2	-	6

Lanjutan Tabel/*Continued Table* 4.3.6

Kecamatan <i>Subdistrict</i>	Kekeringan <i>Drought</i>	Kebakaran Hutan/ Lahan <i>Forest/Land Fires</i>	Kebakaran Bangunan <i>Building Fire</i>
(1)	(7)	(8)	(9)
Banjarsari	-	-	-
Banjarnyar	-	-	1
Lakbok	-	-	1
Purwadadi	-	-	1
Pamarican	-	-	4
Cidolog	-	-	1
Cimaragas	-	-	9
Cijeungjing	-	-	4
Cisaga	-	-	1
Tambaksari	-	-	1
Rancah	-	-	1
Rajadesa	-	-	-
Sukadana	-	-	2
Ciamis	-	-	4
Baregbeg	-	-	1
Cikoneng	-	-	3
Sindangkasih	-	-	3
Cihaurbeuti	-	-	1
Sadananya	-	-	1
Cipaku	-	-	1
Jatinagara	-	-	1
Panawangan	-	-	1
Kawali	-	-	2
Lumbung	-	-	1
Panjalu	-	-	1
Sukamantri	-	-	-
Panumbangan	-	-	5
Ciamis	-	-	51

Lanjutan Tabel/Continued Table 4.3.6

Kecamatan Subdistrict	Gempa Earthquake	Tanah Longsor Landslide	Banjir Floods	Bencana Lainnya Other Disaster
(1)	(10)	(11)	(12)	(13)
Banjarsari	-	2	6	-
Banjaranyar	1	6	1	-
Lakbok	1	-	-	-
Purwadadi	-	2	2	-
Pamarican	1	15	4	-
Cidolog	-	2	-	-
Cimaragas	-	2	-	-
Cijeungjing	-	3	1	-
Cisaga	-	1	1	-
Tambaksari	-	13	-	-
Rancah	-	29	2	-
Rajadesa	-	5	-	-
Sukadana	-	5	1	-
Ciamis	1	13	-	-
Baregbeg	-	11	-	-
Cikoneng	-	6	-	-
Sindangkasih	-	2	-	-
Cihaurbeuti	-	2	-	-
Sadananya	-	19	-	-
Cipaku	-	18	-	-
Jatinagara	-	1	-	-
Panawangan	-	23	1	-
Kawali	-	10	-	-
Lumbung	-	5	-	-
Panjalu	-	8	1	-
Sukamantri	-	7	-	-
Panumbangan	-	4	5	-
Ciamis	4	214	25	-

Sumber/Source: Badan Penanggulangan Bencana Daerah Kabupaten Ciamis/Department of Regional Disaster Management in Ciamis Regency

Tabel
Table 4.3.7

**Jumlah Tindak Pidana yang Dilaporkan Menurut
Kepolisian Sektor di Kabupaten Ciamis, 2016-2020**
*Number of Reported Criminal Cases by Subdistrict Police
Office in Ciamis Regency, 2016-2020*

Kecamatan Subdistrict	2016	2017	2018	2019	2020
(1)	(2)	(3)	(4)	(5)	(6)
Banjarsari	7	8	12	7	9
Banjaranyar
Lakbok	7	2	11	7	5
Purwadadi
Pamarican	8	4	1	2	1
Cidolog
Cimaragas	2	1	2	1	2
Cijeungjing	34	3	3	3	5
Cisaga	7	6	5	0	2
Tambaksari
Rancah	3	1	1	0	0
Rajadesa	1	2	2	1	1
Sukadana	10	1	2	2	1
Ciamis	54	31	30	12	13
Baregbeg
Cikoneng	8	13	7	4	4
Sindangkasih
Cihaurbeuti	2	3	1	1	3
Sadananya
Cipaku	11	7	5	1	1
Jatinagara
Panawangan	3	2	1	5	0
Kawali	14	10	5	4	4
Lumbang
Panjalu	5	2	3	1	1
Sukamantri
Panumbangan	7	3	6	0	3
Sat Reskrim Resor Ciamis	391	318	279	299	200
Ciamis	574	417	376	350	255

Catatan/Note: Kecamatan yang tidak tersedia datanya tidak memiliki Polsek, data masih bergabung dengan Polsek terdekat/
*Subdistricts for which data are not available do not have a Subdistrict Police Office, the data is still integrated with the
closest Subdistrict Police Office*

Sumber/Source: Kepolisian Resor Ciamis/Ciamis District Police Office

Tabel
Table 4.3.8**Jumlah Tindak Pidana yang Diselesaikan Menurut
Kepolisian Sektor di Kabupaten Ciamis, 2016-2020**
*Number of Reported Criminal Cases Cleared by Subdistrict
Police Office in Ciamis Regency, 2016-2020*

Kecamatan Subdistrict	2016	2017	2018	2019	2020
(1)	(2)	(3)	(4)	(5)	(6)
Banjarsari	7	7	9	7	7
Banjaranyar
Lakbok	4	2	5	6	5
Purwadadi
Pamarican	8	3	3	2	1
Cidolog
Cimaragas	1	3	4	2	2
Cijeungjing	9	3	2	0	5
Cisaga	6	8	4	1	0
Tambaksari
Rancah	1	0	1	0	0
Rajadesa	1	3	1	1	0
Sukadana	4	2	2	2	0
Ciamis	16	13	9	12	8
Baregbeg
Cikoneng	7	8	7	9	3
Sindangkasih
Cihaurbeuti	2	3	1	1	3
Sadananya
Cipaku	3	1	4	1	1
Jatinagara
Panawangan	3	3	1	4	0
Kawali	10	6	4	4	4
Lumbung
Panjalu	5	1	4	1	0
Sukamantri
Panumbangan	4	4	5	0	5
Sat Reskrim Resor Ciamis	205	171	149	169	150
Ciamis	296	241	215	222	194

Catatan/Note: Kecamatan yang tidak tersedia datanya tidak memiliki Polsek, data masih bergabung dengan Polsek terdekat/
Subdistricts for which data are not available do not have a Subdistrict Police Office, the data is still integrated with the
closest Subdistrict Police Office

Sumber/Source: Kepolisian Resor Ciamis/Ciamis District Police Office

Tabel
Table 4.3.15

Banyaknya Panti per Kecamatan di Kabupaten Ciamis, 2020
Number of Institution per Subdistrict in Ciamis Regency, 2020

Kecamatan Subdistrict	Panti/LKS Anak		Panti/LKS Lanjut Usia		Panti/LKS Disabilitas	
	Jumlah Total	Jumlah Penghuni (Orang) Number of People	Jumlah Total	Jumlah Penghuni (Orang) Number of People	Jumlah Total	Jumlah Penghuni (Orang) Number of People
(1)	(2)	(3)	(4)	(5)	(6)	(7)
Banjarsari	8	602	-	-	-	-
Banjaranyar	1	34	-	-	-	-
Lakbok	2	-	-	-	-	-
Purwadadi	1	-	-	-	-	-
Pamarican	6	265	1	50	-	-
Cidolog	1	-	-	-	-	-
Cimaragas	2	55	-	-	-	-
Cijeungjing	11	470	-	-	1	20
Cisaga	1	-	1	60	-	-
Tambaksari	-	-	-	-	-	-
Rancah	5	349	-	-	-	-
Rajadesa	9	538	-	-	1	45
Sukadana	2	40	-	-	-	-
Ciamis	11	435	2	72	-	-
Baregbeg	3	92	-	-	1	70
Cikoneng	5	205	-	-	-	-
Sindangkasih	2	90	-	-	-	-
Cihaurbeuti	-	-	-	-	-	-
Sadananya	4	98	-	-	-	-
Cipaku	1	40	-	-	-	-
Jatinagara	3	127	-	-	1	-
Panawangan	4	291	-	-	1	21
Kawali	5	93	-	-	-	52
Lumbung	2	65	-	-	-	-
Panjalu	6	225	-	-	1	63
Sukamantri	-	-	-	-	-	-
Panumbangan	3	-	2	100	-	-
Ciamis	98	4 114	6	282	6	271

Lanjutan Tabel/Continued Table 4.3.15

Kecamatan Subdistrict	Panti/LKS Psikotik		Panti/LKS Tuna Susila		Panti/LKS Rehabilitasi NAPZA	
	Jumlah Total	Jumlah Penghuni (Orang) Number of People	Jumlah Total	Jumlah Penghuni (Orang) Number of People	Jumlah Total	Jumlah Penghuni (Orang) Number of People
(1)	(2)	(3)	(4)	(5)	(6)	(7)
Banjarsari	1	15	-	-	-	-
Banjaranyar	-	-	-	-	-	-
Lakbok	1	10	-	-	-	-
Purwadadi	-	-	-	-	-	-
Pamarican	-	-	-	-	-	-
Cidolog	-	-	-	-	-	-
Cimaragas	-	-	-	-	-	-
Cijeungjing	1	10	-	-	1	14
Cisaga	-	-	-	-	-	-
Tambaksari	-	-	-	-	-	-
Rancah	-	-	-	-	-	-
Rajadesa	-	-	-	-	-	-
Sukadana	-	-	-	-	-	-
Ciamis	-	-	-	-	-	-
Baregbeg	-	-	-	-	-	-
Cikoneng	-	-	-	-	-	-
Sindangkasih	-	-	-	-	-	-
Cihaurbeuti	-	-	-	-	2	90
Sadananya	-	-	-	-	-	-
Cipaku	-	-	-	-	-	-
Jatinagara	-	-	-	-	-	-
Panawangan	1	17	-	-	-	-
Kawali	-	-	-	-	-	-
Lumbang	-	-	-	-	-	-
Panjalu	-	-	-	-	1	22
Sukamantri	-	-	-	-	-	-
Panumbangan	-	-	-	-	2	85
Ciamis	4	52	-	-	6	211

Sumber/Source: Dinas Sosial Kabupaten Ciamis/Department of Social Ciamis Regency

Tabel
Table 4.3.16

Banyaknya Kelompok Kesenian per Kecamatan di Kabupaten Ciamis, 2020
Number of Art Group per Subdistrict in Ciamis Regency, 2020

Kecamatan Subdistrict	Degung	Jaipong	Genjring Qosidah	Calung	Reog
(1)	(2)	(3)	(4)	(5)	(6)
Banjarsari	3	1	...
Banjaranyar
Lakbok	1	...	1	1	...
Purwadadi	4
Pamarican	1	2	...
Cidolog	1
Cimaragas	3	3	...
Cijeungjing	1	2	3	2	...
Cisaga	2	4	1	3	...
Tambaksari	1	2	...
Rancah	1
Rajadesa
Sukadana
Ciamis	1	...
Baregbeg	1	...	2	2	...
Cikoneng	2	1	1
Sindangkasih	1	1	...
Cihaurbeuti	3	...	5	3	1
Sadananya	1	...	8	1	...
Cipaku	2	...	7	1	2
Jatinagara	1	...	1	1	...
Panawangan	1
Kawali	2	2	...
Lumbung	2	...	2	2	...
Panjalu	3	...	21	9	10
Sukamantri	1	...	3	2	...
Panumbangan	4	8	1
Ciamis	26	6	70	48	15

Lanjutan Tabel/Continued Table 4.3.16

Kecamatan Subdistrict	Pencak Silat	Wayang Golek	Wayang Kulit	Kacapi Suling	Sintren
(1)	(7)	(8)	(9)	(10)	(11)
Banjarsari	2
Banjaranyar
Lakbok	2
Purwadadi	1
Pamarican	6
Cidolog	1
Cimaragas	4
Cijeungjing	1
Cisaga
Tambaksari
Rancah
Rajadesa
Sukadana
Ciamis	2
Baregbeg
Cikoneng	3
Sindangkasih	1
Cihaurbeuti
Sadananya	1	...
Cipaku
Jatinagara
Panawangan
Kawali
Lumbang	1
Panjalu	4
Sukamantri
Panumbangan	8
Ciamis	36	1	...

Lanjutan Tabel/*Continued Table* 4.3.16

Kecamatan <i>Subdistrict</i>	Sandiwara	Kuda Renggong	Orkes Dangdut	Tarling	Organ Tunggal
(1)	(12)	(13)	(14)	(15)	(16)
Banjarsari
Banjaranyar
Lakbok
Purwadadi
Pamarican
Cidolog
Cimaragas
Cijeungjing
Cisaga	1
Tambaksari
Rancah
Rajadesa
Sukadana
Ciamis
Baregbeg
Cikoneng
Sindangkasih
Cihaurbeuti
Sadananya	1
Cipaku	1
Jatinagara
Panawangan
Kawali
Lumbang	1
Panjalu
Sukamantri
Panumbangan	...	1
Ciamis	...	1	1	...	1

Sumber/*Source*: Dinas Pariwisata dan Kebudayaan Kabupaten Ciamis/ *Department of Tourism and Culture Ciamis Regency*

4.4 KEMISKINAN POVERTY

Tabel 4.4.1 **Garis Kemiskinan, Jumlah, dan Persentase Penduduk Miskin di Kabupaten Ciamis, 2013–2020**
Poverty Line, Number, and Percentage of Poor People in Ciamis Regency, 2013–2020

Tahun Year	Garis Kemiskinan (rupiah/kapita/bulan) Poverty Line (rupiah/capita/month)	Jumlah Penduduk Miskin (ribu) Number of Poor People (thousand)	Persentase Penduduk Miskin Percentage of Poor People
(1)	(2)	(3)	(4)
2013	270 515	133,0	8,62
2014	283 227	130,0	8,38
2015	296 647	104,87	8,98
2016	319 150	98,77	8,42
2017	334 038	96,76	8,20
2018	357 382	85,72	7,22
2019	363 750	79,41	6,65
2020	378 108	91,39	7,62


Sumber/Source: BPS, Survei Sosial Ekonomi Nasional Maret/BPS-Statistics Indonesia, March National Socioeconomic Survey

Tabel
Table 4.4.2

Indeks Kedalaman Kemiskinan dan Indeks Keparahan Kemiskinan di Kabupaten Ciamis, 2013–2020
Poverty Gap Index and Poverty Severity Index in Ciamis Regency, 2013–2020

Tahun Year	Indeks Kedalaman Kemiskinan Poverty Gap Index	Indeks Keparahan Kemiskinan Poverty Severity Index
(1)	(2)	(3)
2013	1,28	0,29
2014	1,38	0,31
2015	1,31	0,30
2016	1,17	0,27
2017	1,22	0,27
2018	1,18	0,26
2019	0,76	0,14
2020	0,92	0,16

Sumber/Source: BPS, Survei Sosial Ekonomi Nasional Maret/BPS-Statistics Indonesia, March National Socioeconomic Survey

Tanaman Pangan Padi Kabupaten Ciamis 2019
Paddy Food Crops of Ciamis Regency 2019**Luas Panen** 50.620 ha
Harvested Area**Produktivitas** 5,62 ton/ha
Productivity**Produksi** 284.683 ton
*Production***Catatan : Kualitas produksi gabah kering giling**
*Note : The production is in term of dry unhusked paddy***Sumber : BPS, Survei Kerangka Sampel Area (KSA)**
*Source : Statistics, Area Sampling Frame (ASF) Survey***Populasi Ternak di Kabupaten Ciamis**
Livestock Population in Ciamis Regency **2019****79**
Sapi Perah
Dairy Cattle**94**
Kuda
Horse**10.205**
Sapi Potong
*Beef Cattle***137.654**
Kambing
Goat**2.883**
Kerbau
Buffalo**199394**
Domba
*Sheep***Sumber / Source : Dinas Peternakan dan Perikanan**
Kab. Ciamis

PENJELASAN TEKNIS

1. Lahan sawah adalah lahan pertanian yang berpetak-petak dan dibatasi oleh pematang (galangan), saluran untuk menahan/ menyalurkan air, yang biasanya ditanami padi sawah tanpa memandang dari mana diperoleh atau status lahan tersebut. Lahan yang dimaksud termasuk lahan yang terdaftar di Pajak Bumi Bangunan, luran Pembangunan Daerah, lahan bengkok, lahan serobotan, lahan rawa yang ditanami padi dan lahan bekas tanaman tahunan yang telah dijadikan sawah, baik yang ditanami padi, palawija atau tanaman semusim lainnya.
2. Tegal/Kebun adalah lahan pertanian bukan sawah (lahan kering) yang ditanami tanaman semusim atau tahunan dan terpisah dengan halaman sekitar rumah serta penggunaannya tidak berpindah pindah.
3. Ladang/Huma adalah lahan pertanian bukan sawah (lahan kering) yang biasanya ditanami tanaman semusim dan penggunaannya hanya semusim atau dua musim, kemudian akan ditinggalkan bila sudah tidak subur lagi (berpindah-pindah). Kemungkinan lahan ini beberapa tahun kemudian akan dikerjakan kembali jika sudah subur.

TECHNICAL NOTES

1. *Paddy field is agricultural land that separated by small dykes to resist water, where the main crop is usually planted with paddy without considering where it is obtained or the status of the land. It includes the land that is registered at land income tax office, regional development contribution, 'bengkok' land, illegal ownership, swamps for rice cultivation, and annual crop land mark that has been used as rice field, whether planted with paddy, secondary crops or the other seasonal crops.*
2. *Dry field/Garden is an dryland (unirrigated land) which is planted with seasonal or annual crops and separated from the yard around the house without shifting.*
3. *Unirrigated agricultural field/ shifting cultivation land is dryland (unirrigated land) that usually is cultivated for seasonal crops and utilized only for one or two seasons, then it will be abandoned when it is no longer fertile (shifting). It is possible that this land will be used again in a few years if it has been fertile.*
4. *Temporarily unused land is land that is regularly used but temporarily (more than a year but less or equal than two years) is unused, it includes paddy field that*

4. Lahan yang sementara tidak diusahakan adalah lahan yang biasanya diusahakan tetapi untuk sementara (lebih dari 1 (satu) tahun tetapi kurang dari atau sama dengan 2 (dua) tahun) tidak diusahakan, termasuk lahan sawah yang tidak diusahakan selama lebih dari 2 (dua) tahun.
5. Data pokok tanaman pangan yang dikumpulkan adalah luas panen dan produktivitas (hasil per hektar). Produksi tanaman pangan merupakan hasil perkalian antara luas panen dengan produktivitas. Pengumpulan data luas panen dilakukan setiap bulan dengan pendekatan area kecamatan di seluruh wilayah Indonesia. Pengumpulan data produktivitas dilakukan melalui pengukuran langsung pada plot ubinan berukuran 2½ m x 2½ m. Pengumpulan data produktivitas dilakukan setiap subround (empat bulanan) pada waktu panen petani.
6. Data produksi padi dan palawija yang disajikan adalah dalam kualitas: gabah kering giling (padi), pipilan kering (jagung), biji kering (kedelai dan kacang tanah), dan umbi basah (ubi kayu dan ubi jalar).
7. Tanaman sayuran dan buah-buahan semusim. Tanaman buah-buahan tahunan adalah tanaman *is not cultivated more than two years.*
5. *The main food crops data collected consists of harvested area and productivity (yield per hectare). Food crops production is generated by harvested area multiplied by productivity. The harvested area data is collected every month using sub district area approach in all sub district in Indonesia. The productivity data collection is conducted by a direct measurement in 2½m x 2½m crop cutting plot. The productivity measurement is conducted in every subround (four monthly) at the time when farmers are harvesting their crops.*
6. *Production of paddy and secondary crops data are presented in the form of: dry unhusked rice (paddy), dry loose maize (maize), dry shells crops (soybeans and peanuts), and fresh roots (cassava and sweet potatoes).*
7. *Seasonal vegetable and fruit plants. Seasonal vegetable plants are plants which are the sources of vitamin, mineral salt, etc, consumed from the part of the plant in the form of leaf, flower, fruit, and root with the age of less than one year. Seasonal fruit plants are plants which are the sources of vitamin, mineral salt, etc, consumed from the part of the plant in the form of fruits. These plants are creeps with*

sumber vitamin, garam mineral, dan lain-lain yang dikonsumsi dari bagian tanaman yang berupa buah dan merupakan tanaman tahunan. Tanaman buah-buahan semusim adalah tanaman sumber vitamin, garam mineral, dan lain-lain yang dikonsumsi dari bagian tanaman yang berupa buah, berumur kurang dari satu tahun, tidak berbentuk pohon/rumpun tetapi menjalar dan berbatang lunak.

8. Tanaman buah-buahan dan sayuran tahunan. Tanaman buah-buahan tahunan adalah tanaman sumber vitamin, garam mineral, dan lain-lain yang dikonsumsi dari bagian tanaman yang berupa buah dan merupakan tanaman tahunan. Tanaman sayuran tahunan adalah tanaman sumber vitamin, garam mineral, dan lain-lain yang dikonsumsi dari bagian tanaman yang berupa daun dan atau buah yang berumur lebih dari satu tahun.
9. Tanaman biofarmaka adalah tanaman yang bermanfaat untuk obat-obatan, kosmetik, dan kesehatan yang dikonsumsi atau digunakan dari bagian-bagian tanaman seperti daun, batang, buah, umbi (rimpang) ataupun akar.
10. Tanaman hias adalah tanaman yang mempunyai nilai keindahan

the age of less than one year.

8. *Annual fruit and vegetable plants. Annual fruit plants are plants which are the sources of vitamin, contained mineral salt, etc, consumed from the part of plant in the form of fruit and more than one year of age. Annual vegetable plants are plants which are the sources of vitamin, contained mineral salt, etc, consumed from the part of the plant in the form of vegetable and more than one year of age.*
9. *Medicinal plants are plants which are useful for medicine. it is consumed from part of the plant such as leaf, flower, fruit, tuber, and root.*
10. *Ornamental plants are plants which have a beauty value, either in shape, colour of leaf or crown of flower, and they are often used as a yard decorator.*
11. *Harvested area of horticulture is area which vegetable, fruit, medicinal and ornamental plant of crop harvested during the period of report.*
12. *Harvested area of vegetables is area of entirely plant harvested/ demolished and plant harvested several times/undemolished. Entirely plants harvested/ demolished are plants usually*

baik bentuk, warna daun, tajuk maupun bunganya, sering digunakan untuk penghias pekarangan dan lain sebagainya.

11. Luas panen tanaman hortikultura adalah luas tanaman sayuran, buah- buahan, biofarmaka, dan tanaman hias yang diambil hasilnya/dipanen pada periode pelaporan.
12. Luas panen untuk tanaman sayuran adalah luas tanaman yang dipanen sekaligus/habis/ dibongkar dan luas tanaman yang dipanen berkali-kali (lebih dari satu kali)/belum habis. Tanaman yang dipanen sekaligus/ habis/ dibongkar adalah tanaman yang sehabis panen langsung dibongkar/dicabut, terdiri dari bawang merah, bawang putih, bawang daun, kentang, kol/ kubis, kembang kol, petsai/sawi, wortel, lobak, dan kacang merah. Tanaman yang dipanen berkali-kali (lebih dari satu kali)/belum habis adalah tanaman yang pemanenannya lebih dari satu kali dan biasanya dibongkar apabila panen terakhir sudah tidak memadai lagi, terdiri dari: kacang panjang, cabe besar, cabe rawit, jamur, tomat, terung, buncis, ketimun, labu siam, kangkung, bayam, melon, semangka, dan blewah.
13. Produksi hortikultura adalah hasil

harvested once and demolished to be substituted by other plants, consisting of: shallots, garlic, leeks, potato, cabbage, cauli flower, mustard green, carrots, chinese radish, and red kidney beans. Plants harvested several times/ undemolished are plants usually harvested more than once and demolished in the case that the last harvest was economically not profitable. They consist of : yard long beans, chili, small chili, mushroom, tomatoes, egg plant, french beans, cucumber, pumpkin/ chajota, swamp cabbage, spinach, melon, watermelon, and blewah.

13. *Horticulture production is the standard production quantity form of vegetable, fruit, medicinal and ornamental plant based on harvested area/the number of production plants reported monthly/quarterly.*

menurut bentuk produk dari setiap tanaman sayuran, buah-buahan, biofarmaka dan tanaman hias yang diambil berdasarkan luas yang dipanen/tanaman yang menghasilkan pada bulan/triwulan laporan.

<https://ciamiskab.bps.go.id>

ULASAN

Pertanian di Indonesia merupakan salah satu sektor kunci perekonomian Indonesia. Meskipun kontribusi sektor pertanian terhadap produk domestik bruto nasional telah menurun secara signifikan dalam setengah abad terakhir, saat ini sektor pertanian masih memberikan pendapatan bagi sebagian besar rumah tangga Indonesia. Pembangunan ekonomi pada sektor pertanian merupakan hal sangat penting untuk mewujudkan tujuan pembangunan nasional di bidang pertanian, yaitu peningkatan produksi pangan terutama menuju pencapaian surplus beras, stabilisasi harga pangan, pemantapan penganeekaragaman pangan berbasis sumberdaya lokal, perlindungan dan pemberdayaan petani; serta peningkatan kesejahteraan petani.

Upaya yang sudah dijalankan pemerintah ke arah itu adalah dengan menerapkan program intensifikasi, ekstensifikasi, diversifikasi dan rehabilitasi.

Hortikultura

Pada tahun 2020, produksi tanaman sayuran semusim terbesar adalah jamur yaitu sebanyak 42.796 kwintal. Sementara itu produksi buah-buahan didominasi oleh pisang sebesar 777.001 kwintal. Untuk tanaman biofarmaka, produksi terbesar adalah kapulaga sebanyak 5.427.516 kg disusul oleh kencur sebanyak 572.814kg.

DESCRIPTION

Agriculture in Indonesia is one of the key sectors of the Indonesian economy. Although the contribution of the agricultural sector to the national gross domestic product has declined significantly in the last half century, currently the agricultural sector still provides income for most Indonesian households. Economic development in the agricultural sector is very important to realize the national development goals in agriculture, namely increasing food production especially towards achieving rice surpluses, stabilizing food prices, strengthening food diversification based on local resources, protecting and empowering farmers; and improving farmers' welfare.

Efforts that have been carried out by the government in that direction are by implementing intensification, extensification, diversification and rehabilitation programs.

Horticulture

In 2020, the largest seasonal vegetable crop production is mushroom, which is 42.796 quintals. Meanwhile, fruit production is dominated by bananas at 777.001 quintals. For biopharmaca plants, the largest production was cardamom at 5.427.516 kg, followed by galangal at 582.814 kg.

Tanaman Pangan

Pada tahun 2020, produksi tanaman pangan selain padi di Kabupaten Ciamis didominasi oleh produksi jagung sebanyak 45.433,18 Ton.

Peternakan

Jenis ternak yang diusahakan di Kabupaten Ciamis berupa ternak besar, ternak kecil, dan unggas. Pada tahun 2020, jumlah ternak sapi potong sebanyak 10.195 ekor, kuda 85 ekor, kerbau 2.854 ekor, kambing 136.524 ekor, dan domba 197.912 ekor.

Unggas yang dipelihara adalah jenis ayam petelur, ayam pedaging campuran, ayam buras, dan itik. Jumlah ayam petelur 2.262.488 ekor, ayam pedaging campuran 105.705.474 ekor, ayam buras 1.500.452 ekor dan itik 175.029 ekor.

Pada tahun 2020, produksi daging ternak terbesar adalah sapi sebanyak 1.219.115 kg. Sedangkan produksi daging unggas terbesar adalah ayam ras sebanyak 45.281.000 kg.

Food Crops

In 2020, production of food crops other than rice in Ciamis Regency is dominated by corn production of 45.433,18 tons.

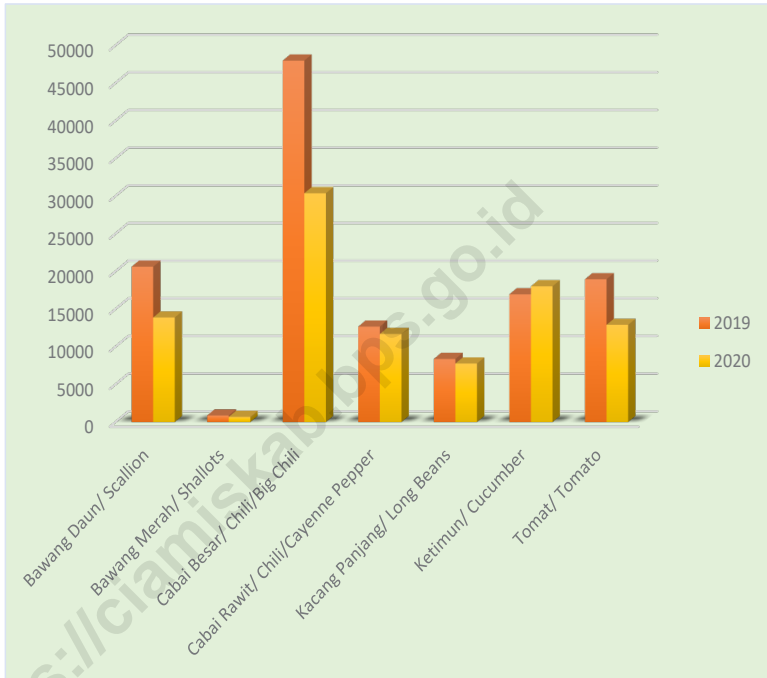
Livestock

The types of livestock cultivated in Ciamis Regency are large livestock, small livestock, and poultry. In 2020, the number of beef cattle was 10.195, 85 horses, 2.584 buffalo, 136.524 goats, and 197.912 sheep.

The poultry that are reared are layers, mixed broilers, domestic chickens and ducks. There were 2.262.488 laying hens, 105.705.474 mixed broilers, 1.500.452 domestic chickens and 175.029 ducks.

In 2020, the largest livestock meat production is beef cattle at 1.219.115 kg. Meanwhile, the largest production of poultry meat is chicken with a total of 45.281.000 kg.

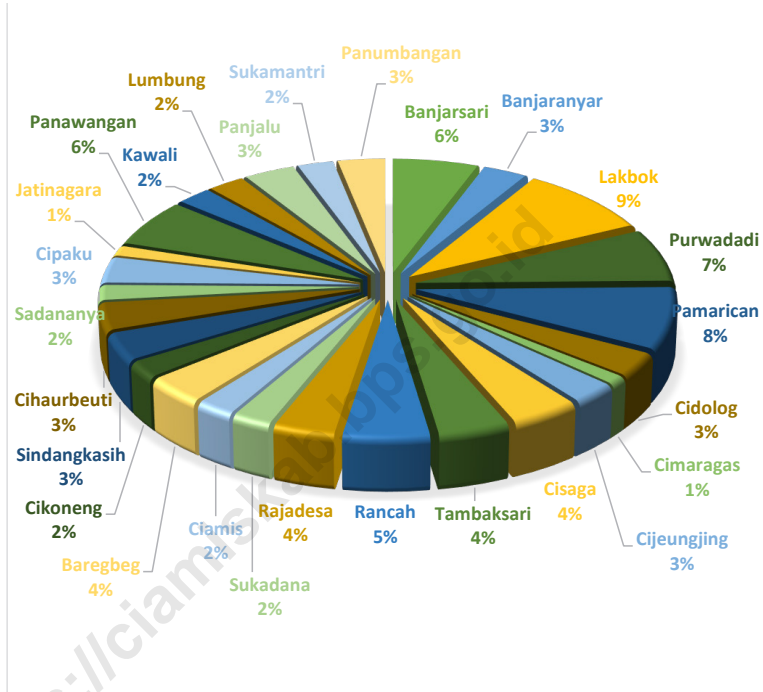
Gambar 5.1 **Produksi Tanaman Sayuran, 2019 dan 2020**
Figures 5.1 **Production of Vegetables, 2019 and 2020**



Sumber/Source : BPS, Statistik Pertanian Hortikultura SPH-SBS/BPS-Statistics Indonesia, Agricultural Statistic for Horticulture SPH-SBS

Gambar 5.2
Figures

Luas Lahan Sawah Menurut Kecamatan (Ha), 2020
Ricefield Area by Subdistrict (Ha), 2020



Sumber/Source : Dinas Pertanian dan Ketahanan Pangan Kabupaten Ciamis/Department Of Agriculture and Food Security Ciamis Regency

**5.1 HORTIKULTURA
HORTICULTURE**

Tabel 5.1.1 Luas Panen Tanaman Sayuran Menurut Kecamatan dan Jenis Tanaman di Kabupaten Ciamis (ha), 2019 dan 2020
Table 5.1.1 Harvested Area of Vegetables by Subdistrict and Kind of Plant in Ciamis Regency (ha), 2019 and 2020

Kecamatan Subdistrict	Bawang Merah Shallot		Cabai Besar Chili/Big Chili	
	2019	2020*	2019	2020*
(1)	(2)	(3)	(4)	(5)
Banjarsari	-	-	11	7
Banjaranyar	-	-	-	2
Lakbok	-	-	5	5
Purwadadi	-	-	-	1
Pamarican	-	1	3	3
Cidolog	-	2	-	-
Cimaragas	-	-	-	-
Cijeungjing	-	-	3	2
Cisaga	-	-	-	-
Tambaksari	-	-	-	-
Rancah	-	-	-	-
Rajadesa	-	-	1	1
Sukadana	-	-	-	1
Ciamis	-	-	8	6
Baregbeg	-	-	5	2
Cikoneng	-	-	2	-
Sindangkasih	-	-	6	5
Cihaurbeuti	-	-	46	16
Sadananya	-	-	-	-
Cipaku	1	2	-	3
Jatinagara	-	-	-	6
Panawangan	4	5	15	17
Kawali	-	-	1	4
Lumbung	-	-	7	6
Panjalu	-	-	75	36
Sukamantri	9	1	207	93
Panumbangan	-	-	156	82
Ciamis	14	11	551	298

Lanjutan Tabel/*Continued Table* 5.1.1

Kecamatan Subdistrict	Cabai Rawit Chili/Cayenne Pepper		Kentang Potato	
	2019	2020*	2019	2020*
(1)	(2)	(3)	(4)	(5)
Banjarsari	6	13	-	-
Banjaranyar	2	3	-	-
Lakbok	3	3	-	-
Purwadadi	2	4	-	-
Pamarican	-	1	-	-
Cidolog	2	4	-	-
Cimaragas	-	1	-	-
Cijeungjing	3	2	-	-
Cisaga	6	-	-	-
Tambaksari	6	5	-	-
Rancah	3	1	-	-
Rajadesa	4	2	-	-
Sukadana	1	1	-	-
Ciamis	18	13	-	-
Baregbeg	4	4	-	-
Cikoneng	1	1	-	-
Sindangkasih	2	1	-	-
Cihaurbeuti	15	12	-	-
Sadananya	-	-	-	-
Cipaku	8	5	-	-
Jatinagara	4	3	-	-
Panawangan	12	12	-	-
Kawali	4	-	-	-
Lumbung	2	3	-	-
Panjalu	-	-	-	-
Sukamantri	41	17	-	-
Panumbangan	10	3	-	-
Ciamis	159	114	-	-

Lanjutan Tabel/Continued Table 5.1.1

Kecamatan Subdistrict	Kubis Cabbage		Tomat Tomato	
	2019	2020 ^x	2019	2020 ^x
(1)	(2)	(3)	(4)	(5)
Banjarsari	-	-	-	-
Banjaranyar	-	-	-	-
Lakbok	-	-	-	-
Purwadadi	-	-	-	-
Pamarican	-	-	1	-
Cidolog	-	-	3	4
Cimaragas	-	-	-	-
Cijeungjing	-	-	-	-
Cisaga	-	-	-	-
Tambaksari	-	-	6	6
Rancah	-	-	-	-
Rajadesa	-	1	-	1
Sukadana	-	-	1	-
Ciamis	-	-	8	9
Baregbeg	-	-	5	1
Cikoneng	-	-	-	-
Sindangkasih	-	-	5	1
Cihaurbeuti	11	4	18	15
Sadananya	-	-	1	-
Cipaku	-	-	5	3
Jatinagara	-	-	4	2
Panawangan	-	-	7	14
Kawali	-	-	2	-
Lumbung	-	-	6	7
Panjalu	-	-	-	-
Sukamantri	32	32	37	18
Panumbangan	-	-	-	-
Ciamis	43	37	109	81

Lanjutan Tabel/*Continued Table 5.1.1*

Kecamatan Subdistrict	Bawang Putih Garlic		Bawang Daun Scallion		Kacang Panjang Long Beans	
	2019	2020 ^x	2019	2020 ^x	2019	2020 ^x
(1)	(14)	(15)	(16)	(17)	(18)	(19)
Banjarsari	-	-	-	-	18	8
Banjaranyar	-	-	-	-	11	6
Lakbok	-	-	-	-	11	8
Purwadadi	-	-	-	-	-	6
Pamarican	-	-	1	1	1	1
Cidolog	-	-	1	2	3	1
Cimaragas	-	-	-	-	-	-
Cijeungjing	-	-	-	-	7	3
Cisaga	-	-	-	-	-	-
Tambaksari	-	-	14	7	9	6
Rancah	-	-	-	-	-	-
Rajadesa	-	-	-	1	-	3
Sukadana	-	-	2	3	-	-
Ciamis	-	-	10	12	6	8
Baregbeg	-	-	10	5	5	2
Cikoneng	-	-	15	8	-	1
Sindangkasih	-	-	8	-	2	-
Cihaurbeuti	-	-	2	9	8	10
Sadananya	-	-	8	6	-	2
Cipaku	-	-	25	28	7	4
Jatinagara	-	-	8	10	-	2
Panawangan	-	-	25	32	14	19
Kawali	-	-	7	5	4	2
Lumbung	-	-	15	10	-	-
Panjalu	-	-	9	-	-	-
Sukamantri	3	-	47	13	-	-
Panumbangan	-	-	8	10	-	-
Ciamis	3	-	215	162	106	92

Sumber/*Source*: BPS, Statistik Pertanian Hortikultura SPH-SBS/BPS-Statistics Indonesia, *Agricultural Statistic for Horticulture SPH-SBS*

Tabel 5.1.2 **Produksi Tanaman Sayuran Menurut Kecamatan dan Jenis Tanaman di Kabupaten Ciamis (kuintal), 2019 dan 2020**
Production of Vegetables by Subdistrict and Kind of Plant in Ciamis Regency (quintal), 2019 and 2020

Kecamatan Subdistrict	Bawang Merah Shallot		Cabai Besar Chili/Big Chili	
	2019	2020 ^x	2019	2020 ^x
(1)	(2)	(3)	(4)	(5)
Banjarsari	-	-	731	769
Banjaranyar	-	-	-	167
Lakbok	-	-	227	404
Purwadadi	-	-	-	405
Pamarican	-	10	225	214
Cidolog	-	80	-	-
Cimaragas	-	-	-	-
Cijeungjing	-	-	343	162
Cisaga	-	-	-	-
Tambaksari	-	-	-	-
Rancah	-	-	-	-
Rajadesa	-	-	120	108
Sukadana	-	-	-	171
Ciamis	-	-	1 075	1 010
Baregbeg	-	-	385	75
Cikoneng	-	-	170	-
Sindangkasih	-	-	530	426
Cihaurbeuti	-	-	4 500	1 900
Sadananya	-	-	-	-
Cipaku	55	190	-	320
Jatinagara	-	-	-	719
Panawangan	310	350	1 506	2 460
Kawali	-	-	100	665
Lumbung	-	-	804	588
Panjalu	-	-	10 000	3 706
Sukamantri	512	60	13 660	9 956
Panumbangan	-	-	13 610	6 150
Ciamis	877	690	47 986	30 375

Lanjutan Tabel/Continued Table 5.1.2

Kecamatan Subdistrict	Cabai Rawit Chili/Cayenne Pepper		Kentang Potato	
	2019	2020*	2019	2020*
(1)	(2)	(3)	(4)	(5)
Banjarsari	171	1 021	-	-
Banjaranyar	114	421	-	-
Lakbok	100	195	-	-
Purwadadi	144	543	-	-
Pamarican	-	50	-	-
Cidolog	158	234	-	-
Cimaragas	-	190	-	-
Cijeungjing	278	156	-	-
Cisaga	346	-	-	-
Tambaksari	672	418	-	-
Rancah	133	70	-	-
Rajadesa	878	284	-	-
Sukadana	148	126	-	-
Ciamis	1 819	1 367	-	-
Baregbeg	285	574	-	-
Cikoneng	65	110	-	-
Sindangkasih	110	95	-	-
Cihaurbeuti	975	1 522	-	-
Sadananya	-	-	-	-
Cipaku	556	533	-	-
Jatinagara	304	7	-	-
Panawangan	641	1 712	-	-
Kawali	442	-	-	-
Lumbung	272	229	-	-
Panjalu	-	-	-	-
Sukamantri	3 470	1 536	-	-
Panumbangan	595	310	-	-
Ciamis	12 676	11 703	-	-

Lanjutan Tabel/Continued Table 5.1.2

Kecamatan Subdistrict	Kubis Cabbage		Tomat Tomato	
	2019	2020*	2019	2020*
(1)	(2)	(3)	(4)	(5)
Banjarsari	-	-	-	-
Banjaranyar	-	-	-	-
Lakbok	-	-	-	-
Purwadadi	-	-	-	-
Pamarican	-	-	110	-
Cidolog	-	-	464	278
Cimaragas	-	-	-	-
Cijeungjing	-	-	-	-
Cisaga	-	-	-	-
Tambaksari	-	-	519	535
Rancah	-	-	-	-
Rajadesa	-	180	-	160
Sukadana	-	-	70	-
Ciamis	-	-	1 278	1 184
Baregbeg	-	-	540	245
Cikoneng	-	-	-	-
Sindangkasih	-	-	610	148
Cihaurbeuti	1 388	375	2 861	2 281
Sadananya	-	-	110	-
Cipaku	-	-	490	410
Jatinagara	-	-	294	316
Panawangan	-	-	840	2 430
Kawali	-	-	246	-
Lumbung	-	-	829	720
Panjalu	-	-	-	-
Sukamantri	4 900	6 305	9 700	4 203
Panumbangan	-	-	-	-
Ciamis	6 288	6 860	18 961	12 910

Lanjutan Tabel/Continued Table 5.1.2

Kecamatan Subdistrict	Bawang Putih Garlic		Bawang Daun Scallion		Kacang Panjang Long Beans	
	2019	2020 ^x	2019	2020 ^x	2019	2020 ^x
(1)	(14)	(15)	(16)	(17)	(18)	(19)
Banjarsari	-	-	-	-	1 068	611
Banjaranyar	-	-	-	-	1 395	327
Lakbok	-	-	-	-	659	484
Purwadadi	-	-	-	-	-	528
Pamarican	-	-	72	71	80	100
Cidolog	-	-	75	156	165	100
Cimaragas	-	-	-	-	-	-
Cijeungjing	-	-	-	-	497	122
Cisaga	-	-	-	-	-	-
Tambaksari	-	-	799	382	735	422
Rancah	-	-	-	-	-	-
Rajadesa	-	-	-	78	-	160
Sukadana	-	-	168	296	-	-
Ciamis	-	-	932	1 061	733	813
Baregbeg	-	-	480	395	240	168
Cikoneng	-	-	1 090	575	-	60
Sindangkasih	-	-	1 040	-	220	-
Cihaurbeuti	-	-	210	672	744	989
Sadananya	-	-	662	487	-	110
Cipaku	-	-	2 480	2 366	445	395
Jatinagara	-	-	859	1 340	-	273
Panawangan	-	-	2 240	2 700	1 000	2 015
Kawali	-	-	560	480	402	97
Lumbung	-	-	1 309	910	-	-
Panjalu	-	-	970	-	-	-
Sukamantri	20	-	5 940	1 000	-	-
Panumbangan	-	-	745	915	-	-
Ciamis	20	-	20 631	13 884	8 383	7 774

Sumber/Source: BPS, Statistik Pertanian Hortikultura SPH-SBS/BPS-Statistics Indonesia, Agricultural Statistic for Horticulture SPH-SBS

Tabel
Table 5.1.3

Luas Panen Tanaman Sayuran dan Buah-buahan Semusim Menurut Jenis Tanaman di Kabupaten Ciamis (ha), 2017–2020
Harvested Area of Seasonal Vegetables and Fruits by Kind of Plant in Ciamis Regency (ha), 2017–2020

Jenis Tanaman Kind of Plants	2017	2018	2019	2020*
(1)	(2)	(3)	(4)	(5)
Sayuran/Vegetables:				
Bawang Daun/ Scallion	...	215	215	162
Bawang Merah/ Shallots	...	7	14	11
Bawang Putih/ Garlic	...	-	3	-
Bayam/ Spinach	...	95	88	82
Blewah/ Blewah	...	-	-	-
Buncis/ String Bean	...	78	70	75
Cabai Besar/ Chili/Big Chili	...	517	551	298
Cabai Rawit/ Chili/Cayenne Pepper	...	240	159	114
Jamur/ Mushrooms	...	1 240	3 570	4 830
Kacang Merah/ Red Beans	...	19	4	3
Kacang Panjang/ Long Beans	...	128	106	92
Kangkung/ Water Spinach	...	134	118	113
Kembang Kol/ Cauliflower	...	5	11	1
Kentang/ Potato	...	-	-	-
Ketimun/ Cucumber	...	212	159	157
Kubis/ Cabbage	...	39	43	37
Labu Siam/ Chayote	...	4	13	15
Lobak/ Radish	...	-	-	-
Paprika/ Bell Pepper	...	-	-	-
Petsai/Sawi/ Chinese Cabbage/ Mustard Green	...	45	87	56
Terung/ Eggplant	...	79	48	62
Tomat/ Tomato	...	90	109	81
Wortel/ Carrot	...	-	-	-
Buah–buahan/Fruits:				
Melon/ Melon	...	-	1	1
Semangka/ Watermelon	...	-	-	-
Stroberi/ Strawberry	...	-	-	2

Catatan/Note: *Angka Sementara (ASEM)/Preliminary Figures

Sumber/Source: BPS, Statistik Pertanian Hortikultura SPH-SBS/BPS-Statistics Indonesia, Agricultural Statistic for Horticulture SPH-SBS

Tabel
Table 5.1.4

**Produksi Tanaman Sayuran dan Buah-buahan Semusim
Menurut Jenis Tanaman di Kabupaten Ciamis (kuintal),
2017–2020**

*Production of Seasonal Vegetables and Fruits by Kind of
Plant in Ciamis Regency (quintal), 2017–2020*

Jenis Tanaman Kind of Plants	2017	2018	2019	2020*
(1)	(2)	(3)	(4)	(5)
Sayuran/Vegetables:				
Bawang Daun/ <i>Scallion</i>	...	17 897	20 631	13 884
Bawang Merah/ <i>Shallots</i>	...	600	877	690
Bawang Putih/ <i>Garlic</i>	...	-	20	-
Bayam/ <i>Spinach</i>	...	4 463	3 741	2 667
Blewah/ <i>Blewah</i>	...	-	-	-
Buncis/ <i>String Bean</i>	...	7 315	7 422	8 524
Cabai Besar/ <i>Chili/Big Chili</i>	...	59 809	47 986	30 375
Cabai Rawit/ <i>Chili/Cayenne Pepper</i>	...	19 860	12 676	11 703
Jamur/ <i>Mushrooms</i>	...	8 027	18 347	42 796
Kacang Merah/ <i>Red Beans</i>	...	830	240	90
Kacang Panjang/ <i>Long Beans</i>	...	8 715	8 383	7 774
Kangkung/ <i>Water Spinach</i>	...	15 228	14 345	11 324
Kembang Kol/ <i>Cauliflower</i>	...	375	747	90
Kentang/ <i>Potato</i>	...	-	-	-
Ketimun/ <i>Cucumber</i>	...	20 275	16 964	18 032
Kubis/ <i>Cabbage</i>	...	5 969	6 288	6 860
Labu Siam/ <i>Chayote</i>	...	728	2 753	2 085
Lobak/ <i>Radish</i>	...	-	-	-
Paprika/ <i>Bell Pepper</i>	...	-	-	-
Petsai/Sawi/ <i>Chinese Cabbage/ Mustard Green</i>	...	5 196	13 470	6 121
Terung/ <i>Eggplant</i>	...	9 067	5 608	6 214
Tomat/ <i>Tomato</i>	...	13 940	18 961	12 910
Wortel/ <i>Carrot</i>	...	-	-	-
Buah–buahan/Fruits:				
Melon/ <i>Melon</i>	...	-	55	200
Semangka/ <i>Watermelon</i>	...	-	-	-
Stroberi/ <i>Strawberry</i>	...	-	-	35

Catatan/Note: *Angka Sementara (ASEM)/Preliminary Figures

Sumber/Source: BPS, Statistik Pertanian Hortikultura SPH-SBS/BPS-Statistics Indonesia, Agricultural Statistic for Horticulture SPH-SBS

Tabel
Table 5.1.5

Luas Panen Tanaman Biofarmaka Menurut Kecamatan dan Jenis Tanaman di Kabupaten Ciamis (m²), 2019 dan 2020

Harvested Area of Medicinal Plants by Subdistrict and Kind of Plant in Ciamis Regency (m²), 2019 and 2020

Kecamatan Subdistrict	Jahe Ginger		Laos/Lengkuas Galanga		Kencur East Indian Galangal	
	2019	2020 ^x	2019	2020 ^x	2019	2020 ^x
(1)	(2)	(3)	(4)	(5)	(6)	(7)
Banjarsari	-	5 176	-	-	-	-
Banjaranyar	46 520	27 150	4 270	4 220	6 970	10 870
Lakbok	10 000	10 000	10 000	5 000	20 000	5 000
Purwadadi	-	-	-	-	-	-
Pamarican	35 000	3 000	30 000	4 000	40 000	3 500
Cidolog	1 000	1 700	1 000	1 000	1 000	1 000
Cimaragas	-	-	-	-	-	4 100
Cijeungjing	150	200	-	-	1 700	1 600
Cisaga	50 000	-	-	-	220 000	-
Tambaksari	4 200	5 900	6 300	2 800	2 100	1 900
Rancah	-	-	-	-	-	-
Rajadesa	20 000	10 000	-	-	-	-
Sukadana	-	-	-	-	-	-
Ciamis	-	6 500	-	100	750	200
Baregbeg	45 000	-	25 500	5 000	20 000	-
Cikoneng	80	1 000	300	5 000	100	3 500
Sindangkasih	-	-	-	-	-	-
Cihaurbeuti	-	-	-	-	-	-
Sadananya	20 000	10 000	-	-	800 000	380 000
Cipaku	-	-	-	-	-	-
Jatinagara	15 710	10 600	-	-	-	-
Panawangan	-	-	-	-	-	-
Kawali	42 000	50 000	2 500	-	5 000	2 000
Lumbung	1 200	3 900	-	-	-	-
Panjalu	-	-	-	-	-	-
Sukamantri	-	55 000	-	15 000	-	-
Panumbangan	-	-	-	-	-	-
Ciamis	290 860	200 126	79 870	42 120	1 117 620	413 670

Lanjutan Tabel/Continued Table 5.1.5

Kecamatan Subdistrict	Kunyit Turmeric		Kapulaga Java Cardamom		Lidah Buaya Aloe Vera	
	2019	2020 ^x	2019	2020 ^x	2019	2020 ^x
(1)	(2)	(3)	(4)	(5)	(6)	(7)
Banjarsari	-	3 364	-	-	-	-
Banjaranyar	9 170	14 376	-	201 750	-	-
Lakbok	10 000	10 000	-	-	-	-
Purwadadi	-	-	-	-	-	-
Pamarican	23 000	3 000	120 000	1 293 000	-	1 400
Cidolog	1 000	1 000	-	20 000	-	-
Cimaragas	-	-	-	-	-	-
Cijeungjing	4 500	4 700	1 580	3 000	-	-
Cisaga	55 000	-	85 000	-	-	-
Tambaksari	3 500	3 100	34 200	103 500	-	-
Rancah	-	-	6 572	20 152	-	-
Rajadesa	-	-	48 000	50 000	-	-
Sukadana	-	-	50 000	20 000	-	-
Ciamis	750	250	1 135	1 135	-	100
Baregbeg	41 000	-	10 000	15 000	-	-
Cikoneng	170	1 100	200 000	200 000	550	500
Sindangkasih	-	-	-	40 000	-	-
Cihaurbeuti	-	-	107 500	12 500	-	-
Sadananya	-	-	155 000	180 000	-	-
Cipaku	-	-	42 000	82 800	-	-
Jatinagara	-	-	321 000	143 281	-	-
Panawangan	-	-	289 000	1 380 000	-	-
Kawali	3 000	-	30 000	5 000	-	-
Lumbung	-	-	20 940	26 400	-	-
Panjalu	-	-	298 538	239 438	-	-
Sukamantri	-	60 000	-	591 500	-	-
Panumbangan	-	-	40 000	20 000	-	-
Ciamis	151 090	100 890	1 860 465	4 648 456	550	2 000

Catatan/Note: ^xAngka Sementara (ASEM)/Preliminary Figures

Sumber/Source: BPS, Statistik Pertanian Hortikultura SPH-TBF/BPS-Statistics Indonesia, Agricultural Statistic for Horticulture SPH-TBF

Tabel
Table 5.1.6

Produksi Tanaman Biofarmaka Menurut Kecamatan dan Jenis Tanaman di Kabupaten Ciamis (kg), 2019 and 2020
Production of Medicinal Plants by Subdistrict and Kind of Plant in Ciamis Regency (kg), 2019 and 2020

Kecamatan Subdistrict	Jahe Ginger		Laos/Lengkuas Galanga		Kencur East Indian Galangal	
	2019	2020 ^x	2019	2020 ^x	2019	2020 ^x
(1)	(2)	(3)	(4)	(5)	(6)	(7)
Banjarsari	-	10 541	-	-	-	-
Banjarnyar	38 160	28 983	31 960	10 790	13 780	22 788
Lakbok	10 000	5 000	15 000	2 500	15 000	2 500
Purwadadi	-	-	-	-	-	-
Pamarican	91 500	12 600	112 100	20 000	83 800	8 750
Cidolog	3 000	550	2 500	7 513	750	1 330
Cimaragas	-	-	-	-	-	2 200
Cijeungjing	270	186	-	-	1 700	956
Cisaga	15 200	-	-	-	330 000	-
Tambaksari	13 200	5 310	13 900	5 400	1 600	1 200
Rancah	-	-	-	-	-	-
Rajadesa	42 000	15 000	-	-	-	-
Sukadana	-	-	-	-	-	-
Ciamis	-	13 000	-	200	3 210	200
Baregbeg	24 000	-	17 000	1 800	73 000	-
Cikoneng	80	1 350	300	5 100	100	2 990
Sindangkasih	-	-	-	-	-	-
Cihaurbeuti	-	-	-	-	-	-
Sadananya	64 000	31 000	-	-	1 120 000	521 500
Cipaku	-	-	-	-	-	-
Jatinagara	6 684	21 947	-	-	-	-
Panawangan	-	-	-	-	-	-
Kawali	116 000	150 000	10 000	-	11 500	8 400
Lumbung	420	5 640	-	-	-	-
Panjalu	-	-	-	-	-	-
Sukamantri	-	18 000	-	15 010	-	-
Panumbangan	-	-	-	-	-	-
Ciamis	424 514	319 107	202 760	68 313	1 654 440	572 814

Lanjutan Tabel/Continued Table 5.1.6

Kecamatan Subdistrict	Kunyit Turmeric		Kapulaga Java Cardamom		Lidah Buaya Aloe Vera	
	2019	2020*	2019	2020*	2019	2020*
(1)	(2)	(3)	(4)	(5)	(6)	(7)
Banjarsari	-	7 691	-	-	-	-
Banjarnayar	44 495	15 296	-	162 400	-	-
Lakbok	10 000	5 000	-	-	-	-
Purwadadi	-	-	-	-	-	-
Pamarican	46 100	9 000	268 800	1 575 500	-	1 300
Cidolog	1 500	1 348	-	52 100	-	-
Cimaragas	-	-	-	-	-	-
Cijeungjing	4 400	3 654	7 200	1 935	-	-
Cisaga	82 500	-	127 750	-	-	-
Tambaksari	7 800	1 550	26 800	442 900	-	-
Rancah	-	-	11 500	11 700	-	-
Rajadesa	-	-	80 000	11 000	-	-
Sukadana	-	-	44 565	14 000	-	-
Ciamis	700	500	2 950	2 857	-	50
Baregbeg	29 000	-	9 250	10 250	-	-
Cikoneng	170	1 653	1 022 000	300 000	2 100	300
Sindangkasih	-	-	-	20 000	-	-
Cihaurbeuti	-	-	63 000	18 000	-	-
Sadananya	-	-	194 000	167 000	-	-
Cipaku	-	-	16 053	44 331	-	-
Jatinagara	-	-	704 794	125 886	-	-
Panawangan	-	-	867 000	1 156 000	-	-
Kawali	7 500	-	17 550	850	-	-
Lumbung	-	-	15 850	41 808	-	-
Panjalu	-	-	435 850	645 799	-	-
Sukamantri	-	32 000	-	591 500	-	-
Panumbangan	-	-	30 500	31 700	-	-
Ciamis	234 165	77 692	3 945 412	5 427 516	2 100	1 650

Catatan/Note: *Angka Sementara (ASEM)/Preliminary Figures

Sumber/Souse: BPS, Statistik Pertanian Hortikultura SPH-TBF/BPS-Statistics Indonesia, Agricultural Statistic for Horticulture SPH-TBF

Tabel 5.1.7 **Luas Panen Tanaman Biofarmaka Menurut Jenis Tanaman di Kabupaten Ciamis (m²), 2017–2020**
Harvested Area of Medicinal Plants by Kind of Plant in Ciamis Regency (m²), 2017–2020

Jenis Tanaman Kind of Plants	2017	2018	2019	2020 ^x
(1)	(2)	(3)	(4)	(5)
Dlingo/Dringo/ <i>Calamus</i>	...	-	-	-
Jahe/ <i>Ginger</i>	...	661 960	290 860	200 126
Kapulaga/ <i>Java Cardamom</i>	...	2 362 509	1 860 465	4 648 456
Keji Beling/ <i>Verbenaceae</i>	...	-	-	-
Kencur/ <i>East Indian Galangal</i>	...	103 250	1 117 620	413 670
Kunyit/ <i>Turmeric</i>	...	186 721	151 090	100 890
Laos/Lengkuas/ <i>Galanga</i>	...	120 300	79 870	42 120
Lempuyang/ <i>Zingiber Aromaticum</i>	...	-	-	-
Lidah Buaya/ <i>Aloevera</i>	...	1 000	550	2 000
Mahkota Dewa ¹ / <i>Phaleria Macrocarpa</i>	...	-	-	-
Mengkudu/Pace ¹ / <i>Indian Mulberry</i>	...	2 321	2 396	6 146
Sambiloto/ <i>King of Bitter</i>	...	-	-	-
Temuireng/ <i>Black Turmeric</i>	...	-	-	-
Temukunci/ <i>Chinese Keys</i>	...	-	-	-
Temulawak/ <i>Java Turmeric</i>	...	-	-	-

Catatan/Note: ^xAngka Sementara (ASEM)/Preliminary Figures

¹Dalam Satuan Pohon/In Tree Units

Sumber/Source: BPS, Statistik Pertanian Hortikultura SPH-TBF/BPS-Statistics Indonesia, Agricultural Statistic for Horticulture SPH-TBF

Tabel 5.1.8 **Produksi Tanaman Biofarmaka Menurut Jenis Tanaman di Kabupaten Ciamis (kg), 2017–2020**
Production of Medicinal Plants by Kind of Plant in Ciamis Regency (kg), 2017–2020

Jenis Tanaman Kind of Plants	2017	2018	2019	2020*
(1)	(2)	(3)	(4)	(5)
Dlingo/Dringo/ <i>Calamus</i>	...	-	-	-
Jahe/ <i>Ginger</i>	...	799 279	424 514	319 107
Kapulaga/ <i>Java Cardamom</i>	...	5 313 524	3 945 412	5 427 516
Keji Beling/ <i>Verbenaceae</i>	...	-	-	-
Kencur/ <i>East Indian Galangal</i>	...	153 785	1 654 440	572 814
Kunyit/ <i>Turmeric</i>	...	237 985	234 165	77 692
Laos/Lengkuas/ <i>Galanga</i>	...	88 000	202 760	68 313
Lempuyang/ <i>Zingiber Aromaticum</i>	...	-	-	-
Lidah Buaya/ <i>Aloevera</i>	...	6 500	2 100	1 650
Mahkota Dewa/ <i>Phaleria Macrocarpa</i>	...	-	-	-
Mengkudu/Pace/ <i>Indian Mulberry</i>	...	24 764	60 302	70 289
Sambiloto/ <i>King of Bitter</i>	...	-	-	-
Temuireng/ <i>Black Turmeric</i>	...	-	-	-
Temukunci/ <i>Chinese Keys</i>	...	-	-	-
Temulawak/ <i>Java Turmeric</i>	...	-	-	-

Catatan/Note: *Angka Sementara (ASEM)/Preliminary Figures

Sumber/Source: BPS, Statistik Pertanian Hortikultura SPH-TBF/BPS-Statistics Indonesia, Agricultural Statistic for Horticulture SPH-TBF

Tabel
Table 5.1.9

Luas Panen Tanaman Hias Menurut Kecamatan dan Jenis Tanaman di Kabupaten Ciamis (m²), 2019 and 2020
Harvested Area of Ornamental Plants by Subdistrict and Kind of Plant in Ciamis Regency (m²), 2019 and 2020

Kecamatan Subdistrict	Anggrek/ <i>Orchid</i>		Krisan/ <i>Chrysantemum</i>		Mawar/ <i>Rose</i>	
	2019	2020 ^x	2019	2020 ^x	2019	2020 ^x
(1)	(2)	(3)	(4)	(5)	(6)	(7)
Banjarsari	-	-	-	-	-	-
Banjaranyar	-	-	-	-	-	-
Lakbok	-	-	-	-	-	-
Purwadadi	-	-	-	-	-	-
Pamarican	-	-	-	-	-	-
Cidolog	-	-	-	-	-	-
Cimaragas	-	-	-	-	-	-
Cijeungjing	-	-	-	-	-	-
Cisaga	-	-	-	-	-	-
Tambaksari	-	-	-	-	-	-
Rancah	-	-	-	-	-	-
Rajadesa	-	-	-	-	-	-
Sukadana	-	-	-	-	-	-
Ciamis	-	-	-	-	-	-
Baregbeg	-	-	-	-	-	-
Cikoneng	-	-	-	-	-	-
Sindangkasih	-	-	-	-	-	-
Cihaurbeuti	-	-	-	-	-	-
Sadananya	-	-	-	-	-	-
Cipaku	-	-	-	-	-	-
Jatinagara	-	-	-	-	-	-
Panawangan	-	-	-	-	-	-
Kawali	-	-	-	-	-	-
Lumbung	-	-	-	-	-	-
Panjalu	-	-	-	-	-	-
Sukamantri	-	-	-	-	-	-
Panumbangan	-	-	-	-	-	-
Ciamis	-	-	-	-	-	-

Lanjutan Tabel/*Continued Table* 5.1.9

Kecamatan <i>Subdistrict</i>	Sedap Malam/ <i>Tuberose</i>		Melati/ <i>Jasmine</i>		Pedang-Pedangan/ <i>Sansevieria</i>	
	2019	2020 ^x	2019	2020 ^x	2019	2020 ^x
(1)	(2)	(3)	(4)	(5)	(6)	(7)
Banjarsari	-	-	-	-	-	-
Banjaranyar	-	-	-	-	-	-
Lakbok	-	-	-	-	-	-
Purwadadi	-	-	-	-	-	-
Pamarican	-	-	-	-	-	-
Cidolog	-	-	-	-	-	-
Cimaragas	-	-	-	-	-	-
Cijeungjing	-	-	-	-	-	-
Cisaga	-	-	-	-	-	-
Tambaksari	-	-	-	-	-	-
Rancah	-	-	-	-	-	-
Rajadesa	-	-	-	-	-	-
Sukadana	-	-	-	-	-	-
Ciamis	-	-	-	-	-	-
Baregbeg	-	-	-	-	-	-
Cikoneng	-	-	-	-	-	-
Sindangkasih	-	-	-	-	-	-
Cihaurbeuti	-	-	-	-	-	-
Sadananya	-	-	-	-	-	-
Cipaku	-	-	-	-	-	-
Jatinagara	-	-	-	-	-	-
Panawangan	-	-	-	-	-	-
Kawali	-	-	-	-	-	-
Lumbung	-	-	-	-	-	-
Panjalu	-	-	-	-	-	-
Sukamantri	-	-	-	-	-	-
Panumbangan	-	-	-	-	-	-
Ciamis	-	-	-	-	-	-

Catatan/*Note*: ^xAngka Sementara (ASEM)/*Preliminary Figures*

Sumber/*Source*: BPS, Statistik Pertanian Hortikultura SPH-TH/BPS-*Statistics Indonesia, Agricultural Statistik for Horticulture SPH-TH*

Tabel
Table 5.1.10

Produksi Tanaman Hias Menurut Kecamatan dan Jenis Tanaman di Kabupaten Ciamis (tangkai), 2019 and 2020
Production of Ornamental Plants by Subdistrict and Kind of Plant in Ciamis Regency (stalks), 2019 and 2020

Kecamatan Subdistrict	Anggrek/ <i>Orchid</i>		Krisan/ <i>Chrysantemum</i>		Mawar/ <i>Rose</i>	
	2019	2020 ^x	2019	2020 ^x	2019	2020 ^x
(1)	(2)	(3)	(4)	(5)	(6)	(7)
Banjarsari	-	-	-	-	-	-
Banjaranyar	-	-	-	-	-	-
Lakbok	-	-	-	-	-	-
Purwadadi	-	-	-	-	-	-
Pamarican	-	-	-	-	-	-
Cidolog	-	-	-	-	-	-
Cimaragas	-	-	-	-	-	-
Cijeungjing	-	-	-	-	-	-
Cisaga	-	-	-	-	-	-
Tambaksari	-	-	-	-	-	-
Rancah	-	-	-	-	-	-
Rajadesa	-	-	-	-	-	-
Sukadana	-	-	-	-	-	-
Ciamis	-	-	-	-	-	-
Baregbeg	-	-	-	-	-	-
Cikoneng	-	-	-	-	-	-
Sindangkasih	-	-	-	-	-	-
Cihaurbeuti	-	-	-	-	-	-
Sadananya	-	-	-	-	-	-
Cipaku	-	-	-	-	-	-
Jatinagara	-	-	-	-	-	-
Panawangan	-	-	-	-	-	-
Kawali	-	-	-	-	-	-
Lumbung	-	-	-	-	-	-
Panjalu	-	-	-	-	-	-
Sukamantri	-	-	-	-	-	-
Panumbangan	-	-	-	-	-	-
Ciamis	-	-	-	-	-	-

Lanjutan Tabel/*Continued Table* 5.1.10

Kecamatan Subdistrict	Sedap Malam/ Tuberose		Melati/ <i>Jasmine</i>		Pedang-Pedangan/ <i>Sansevieria</i>	
	2019	2020 ^x	2019	2020 ^x	2019	2020 ^x
(1)	(2)	(3)	(4)	(5)	(6)	(7)
Banjarsari	-	-	-	-	-	-
Banjaranyar	-	-	-	-	-	-
Lakbok	-	-	-	-	-	-
Purwadadi	-	-	-	-	-	-
Pamarican	-	-	-	-	-	-
Cidolog	-	-	-	-	-	-
Cimaragas	-	-	-	-	-	-
Cijeungjing	-	-	-	-	-	-
Cisaga	-	-	-	-	-	-
Tambaksari	-	-	-	-	-	-
Rancah	-	-	-	-	-	-
Rajadesa	-	-	-	-	-	-
Sukadana	-	-	-	-	-	-
Ciamis	-	-	-	-	-	-
Baregbeg	-	-	-	-	-	-
Cikoneng	-	-	-	-	-	-
Sindangkasih	-	-	-	-	-	-
Cihaurbeuti	-	-	-	-	-	-
Sadananya	-	-	-	-	-	-
Cipaku	-	-	-	-	-	-
Jatinagara	-	-	-	-	-	-
Panawangan	-	-	-	-	-	-
Kawali	-	-	-	-	-	-
Lumbung	-	-	-	-	-	-
Panjalu	-	-	-	-	-	-
Sukamantri	-	-	-	-	-	-
Panumbangan	-	-	-	-	-	-
Ciamis	-	-	-	-	-	-

Catatan/*Note*: ^xAngka Sementara (ASEM)/*Preliminary Figures*Sumber/*Source*: BPS, Statistik Pertanian Hortikultura SPH-TH/BPS-*Statistics Indonesia, Agricultural Statistik for Horticulture SPH-TH*

Tabel 5.1.11 **Luas Panen Tanaman Hias Menurut Jenis Tanaman di Kabupaten Ciamis (m²), 2017–2020**
Table 5.1.11 **Harvested Area of Ornamental Plants by Kind of Plant in Ciamis Regency (m²), 2017–2020**

Jenis Tanaman Kind of Plants	2017	2018	2019	2020 ^x
(1)	(2)	(3)	(4)	(5)
Anggrek/ <i>Orchid</i>	...	-	-	-
Anthurium Bunga/ <i>Flamingo Lily Flower</i>	...	-	-	-
Anthurium Daun/ <i>Anthurium</i>	...	-	-	-
Anyelir/ <i>Carnation</i>	...	-	-	-
Balanceng/ <i>Dieffenbacia</i>	...	-	-	-
Dracaena/ <i>Dracaena</i>	...	-	-	-
Euphorbia/ <i>Euphorbia</i>	...	-	-	-
Gladiol/ <i>Gladiol</i>	...	-	-	-
Hanjuang/ <i>Cordyline</i>	...	-	-	-
Herbras/ <i>Gerbera</i>	...	-	-	-
Kamboja Jepang/ <i>Adenium</i>	...	-	-	-
Keladi Hias/ <i>Caladium</i>	...	-	-	-
Krisan/ <i>Chrysantemum</i>	...	-	-	-
Mawar/ <i>Rose</i>	...	-	-	-
Melati/ <i>Jasmine</i>	...	-	-	-
Monstera/ <i>Monstera</i>	...	-	-	-
Pakis/ <i>Leather Leaf Fern</i>	...	-	-	-
Palem/ <i>Palm</i>	...	-	-	-
Pedang-Pedangan/ <i>Sansevieria</i>	...	-	-	-
Philodendron/ <i>Philodendron</i>	...	-	-	-
Pisang-Pisangan/ <i>Heliconia</i>	...	-	-	-
Sedap Malam/ <i>Tuberose</i>	...	-	-	-
Soka/ <i>Ixora</i>	...	-	-	-
Sri Rejeki/ <i>Aglaonema</i>	...	-	-	-

Catatan/Note: ^xAngka Sementara (ASEM)/Preliminary Figures

Sumber/Source: BPS, Statistik Pertanian Hortikultura SPH-TH/BPS-Statistics Indonesia, Agricultural Statistik for Horticulture SPH-TH

Tabel
Table 5.1.12

**Produksi Tanaman Hias Menurut Jenis Tanaman di
Kabupaten Ciamis (tangkai), 2017–2020**
*Production of Ornamental Plants by Kind of Plant in Ciamis
Regency/ (stalks), 2017–2020*

Jenis Tanaman <i>Kind of Plants</i>	2017	2018	2019	2020 ^x
(1)	(2)	(3)	(4)	(5)
Anggrek/ <i>Orchid</i>	...	-	-	-
Anthurium Bunga/ <i>Flamingo Lily Flower</i>	...	-	-	-
Anthurium Daun/ <i>Anthurium</i>	...	-	-	-
Anyelir/ <i>Carnation</i>	...	-	-	-
Balanceng/ <i>Dieffenbacia</i>	...	-	-	-
Dracaena/ <i>Dracaena</i>	...	-	-	-
Euphorbia/ <i>Euphorbia</i>	...	-	-	-
Gladiol/ <i>Gladiol</i>	...	-	-	-
Hanjuang/ <i>Cordyline</i>	...	-	-	-
Herbras/ <i>Gerbera</i>	...	-	-	-
Kamboja Jepang/ <i>Adenium</i>	...	-	-	-
Keladi Hias/ <i>Caladium</i>	...	-	-	-
Krisan/ <i>Chrysantemum</i>	...	-	-	-
Mawar/ <i>Rose</i>	...	-	-	-
Melati/ <i>Jasmine</i>	...	-	-	-
Monstera/ <i>Monstera</i>	...	-	-	-
Pakis/ <i>Leather Leaf Fern</i>	...	-	-	-
Palem/ <i>Palm</i>	...	-	-	-
Pedang-Pedangan/ <i>Sansevieria</i>	...	-	-	-
Philodendron/ <i>Philodendron</i>	...	-	-	-
Pisang-Pisangan/ <i>Heliconia</i>	...	-	-	-
Sedap Malam/ <i>Tuberose</i>	...	-	-	-
Soka/ <i>Ixora</i>	...	-	-	-
Sri Rejeki/ <i>Aglaonema</i>	...	-	-	-

Catatan/Note: ^xAngka Sementara (ASEM)/Preliminary Figures

Sumber/Source: BPS, Statistik Pertanian Hortikultura SPH-TH/BPS-Statistics Indonesia, Agricultural Statistik for Horticulture SPH-TH

Tabel
Table 5.1.13

Produksi Buah-buahan Menurut Kecamatan dan Jenis Tanaman di Kabupaten Ciamis (kuintal), 2019 and 2020
Production of Fruits by Subdistrict and Kind of Plant in Ciamis Regency (kuintal), 2019 and 2020

Kecamatan Subdistrict (1)	Mangga/Mango		Durian/Durian	
	2019 (2)	2020* (3)	2019 (4)	2020* (5)
Banjarsari	2 337	1 556	10 030	2 400
Banjaranyar	2 377	975	9 200	11 735
Lakbok	3 952	-	285	75
Purwadadi	22 447	2 224	99	-
Pamarican	18 278	8 200	12 367	18 039
Cidolog	1 312	780	1 265	314
Cimaragas	5 300	-	1 400	-
Cijeungjing	3 040	5 460	466	97
Cisaga	4 200	3 310	4 800	-
Tambaksari	250	-	196	19
Rancah	3 940	-	8 320	3 190
Rajadesa	4 932	-	12 816	134
Sukadana	4 897	-	5 660	540
Ciamis	4 954	4 210	2 948	15
Baregbeg	3 500	1 739	380	800
Cikoneng	78	-	69	69
Sindangkasih	1 768	532	12	10
Cihaurbeuti	1 980	-	50	-
Sadananya	85	-	444	199
Cipaku	581	249	1 740	800
Jatinagara	908	-	1 865	-
Panawangan	4 845	3 148	1 900	1 712
Kawali	1 476	1 442	971	592
Lumbung	712	-	932	-
Panjalu	372	257	2 325	-
Sukamantri	174	75	26	745
Panumbangan	83	35	55	85
Ciamis	98 778	34 192	80 621	41 570

Lanjutan Tabel/*Continued Table* 5.1.13

Kecamatan Subdistrict	Jeruk Siam/Orange/Tangerine		Pisang/Banana	
	2019	2020*	2019	2020*
(1)	(2)	(3)	(4)	(5)
Banjarsari	-	28	66 232	45 688
Banjaranyar	-	-	45 711	65 162
Lakbok	431	1 119	170 542	161 210
Purwadadi	195	788	65 230	167 083
Pamarican	4 000	1 120	50 040	54 650
Cidolog	-	446	31 505	24 000
Cimaragas	-	-	9 565	11 300
Cijeungjing	-	-	7 570	2 790
Cisaga	155	514	14 862	24 719
Tambaksari	-	-	3 393	3 804
Rancah	-	-	8 260	10 250
Rajadesa	788	-	34 457	15 261
Sukadana	-	-	44 021	56 430
Ciamis	43	42	26 566	17 912
Baregbeg	475	189	9 650	10 255
Cikoneng	-	-	2 000	1 910
Sindangkasih	19	-	23 775	29 326
Cihaurbeuti	-	-	5 210	8 519
Sadananya	-	-	5 018	6 159
Cipaku	-	-	16 100	12 200
Jatinagara	-	-	10 865	7 290
Panawangan	2 670	-	9 120	7 782
Kawali	378	523	3 576	7 955
Lumbung	60	-	1 447	2 616
Panjalu	622	526	1 153	1 055
Sukamantri	125	370	49 248	19 662
Panumbangan	-	-	2 825	2 013
Ciamis	9 961	5 665	717 941	777 001

Lanjutan Tabel/Continued Table 5.1.13

Kecamatan Subdistrict	Pepaya/Papaya		Salak/Snakefruit	
	2019	2020*	2019	2020*
(1)	(2)	(3)	(4)	(5)
Banjarsari	2 543	4 985	-	-
Banjaranyar	1 902	8 228	1 894	584
Lakbok	3 475	561	6	1
Purwadadi	53 990	69 500	171	1 339
Pamarican	12 820	62 875	-	-
Cidolog	5 759	7 750	143	1 137
Cimaragas	916	1 044	1 508	212
Cijeungjing	1 370	1 150	-	-
Cisaga	1 393	2 386	1 615	517
Tambaksari	154	930	26	55
Rancah	880	585	-	43
Rajadesa	10 319	1 336	-	-
Sukadana	750	1 035	-	210
Ciamis	530	931	960	512
Baregbeg	445	518	4	-
Cikoneng	104	148	-	-
Sindangkasih	353	1 996	8	5
Cihaurbeuti	3	89	16	30
Sadananya	153	231	-	-
Cipaku	585	830	-	-
Jatinagara	545	272	-	37
Panawangan	3 080	2 357	-	200
Kawali	169	649	110	42
Lumbung	71	-	-	-
Panjalu	372	775	-	-
Sukamantri	184	-	-	-
Panumbangan	203	250	110	42
Ciamis	103 068	171 411	6 571	4 966

Lanjutan Tabel/Continued Table 5.1.13

Kecamatan Subdistrict	Petai/Twisted Cluster Bean		Nangka/Cempedak/Jackfruit	
	2019	2020*	2019	2020*
(1)	(2)	(3)	(4)	(5)
Banjarsari	1 244	356	872	2 733
Banjaranyar	6 425	9 357	30 250	12 182
Lakbok	3 977	17	1 688	871
Purwadadi	242	494	1 145	534
Pamarican	13 059	4 278	5 885	5 684
Cidolog	2 291	7 410	932	422
Cimaragas	4 283	13 732	500	-
Cijeungjing	220	148	151	208
Cisaga	6 000	6 030	4 470	1 887
Tambaksari	413	129	475	779
Rancah	896	650	1 560	775
Rajadesa	19 804	3 924	8 277	1 507
Sukadana	1 429	3 043	4 506	-
Ciamis	2 569	140	1 228	1 050
Baregbeg	825	1 565	4 600	3 490
Cikoneng	60	60	315	464
Sindangkasih	1 367	412	4 220	428
Cihaurbeuti	610	26	345	-
Sadananya	1 399	845	321	245
Cipaku	690	825	107	177
Jatinagara	977	-	1 715	18
Panawangan	17 476	19 956	2 400	4 364
Kawali	1 572	716	30	220
Lumbung	650	205	421	107
Panjalu	981	302	2 003	1 371
Sukamantri	160	206	310	235
Panumbangan	24	22	117	92
Ciamis	89 643	74 848	78 843	39 843

Catatan/Note: *Angka Sementara (ASEM)/Preliminary Figures

Sumber/Source: BPS, Statistik Pertanian Hortikultura SPH-BST/BPS-Statistics Indonesia, Agricultural Statistic for Horticulture SPH-BST

Tabel
Table 5.1.14

Produksi Buah-Buahan dan Sayuran Tahunan Menurut Jenis Tanaman di Kabupaten Ciamis (kuintal), 2017–2020
Production of Annual Fruits and Vegetables by Kind of Plant in Ciamis Regency (quintal), 2017–2020

Jenis Tanaman Kind of Plants	2017	2018	2019	2020
(1)	(2)	(3)	(4)	(5)
Buah–Buahan/Fruits:				
Alpukat/ <i>Avocado</i>	...	39 644	58 739	46 071
Anggur/ <i>Grape</i>	...	-	-	-
Apel/ <i>Apple</i>	...	-	-	-
Belimbing/ <i>Star Fruit</i>	...	1 496	1 756	2 846
Duku/Langsar/Kokosan/ <i>Duku</i>	...	40 806	28 274	8 392
Durian/ <i>Durian</i>	...	54 280	80 621	41 570
Jambu Air/ <i>Water Apple</i>	...	9 599	12 183	5 282
Jambu Biji/ <i>Guava</i>	...	19 374	20 752	11 966
Jengkol/ <i>Jengkol</i>	...	18 736	29 106	19 258
Jeruk Besar/ <i>Pomelo</i>	...	10 165	7 367	6 519
Jeruk Siam/Kepro/ <i>Orange/Tangerine</i>	...	9 955	9 961	5 665
Mangga/ <i>Mango</i>	...	57 851	98 778	34 192
Manggis/ <i>Mangosteen</i>	...	21 883	33 477	34 692
Markisa/Konyal/ <i>Passion fruit</i>	...	337	206	186
Melinjo/ <i>Gnetum/Melinjo</i>	...	12 237	7 118	6 193
Nangka/Cempedak/ <i>Jackfruit</i>	...	44 265	78 843	39 843
Nenas/ <i>Pineapple</i>	...	2 428	3 240	2 537
Pepaya/ <i>Papaya</i>	...	148 108	103 068	171 411
Petai/ <i>Twisted Cluster Bean</i>	...	92 505	89 643	74 848
Pisang/ <i>Banana</i>	...	942 131	717 941	777 001
Rambutan/ <i>Rambutan</i>	...	99 784	76 652	73 120
Salak/ <i>Snakefruit</i>	...	9 087	6 571	4 966
Sawo/ <i>Sapodilla/Sawo</i>	...	24 989	28 136	24 625
Sirsak/ <i>Soursop</i>	...	12 059	12 475	12 539
Sukun/ <i>Breadfruit</i>	...	12 786	17 820	12 334

Catatan/Note: *Angka Sementara (ASEM)/Preliminary Figures

Sumber/Source: BPS, Statistik Pertanian Hortikultura SPH-BST/BPS-Statistics Indonesia, Agricultural Statistic for Horticulture SPH-BST

5.2 PERKEBUNAN ESTATE CROPS

Tabel 5.2.1 Luas Areal Tanaman Perkebunan Menurut Kecamatan dan Jenis Tanaman di Kabupaten Ciamis (ha), 2019 dan 2020
Planted Area of Estate Crops by Subdistrict and Type of Crops in Ciamis Regency (ha), 2019 and 2020

Kecamatan Subdistrict	Kelapa Sawit/Oil Palm		Kelapa/Coconut	
	2019	2020	2019	2020
(1)	(2)	(3)	(4)	(5)
Banjarsari	-	-	-	-
Banjaranyar	-	-	-	-
Lakbok	-	-	-	-
Purwadadi	-	-	-	-
Pamarican	-	-	-	-
Cidolog	-	-	-	-
Cimaragas	-	-	-	-
Cijeungjing	-	-	-	-
Cisaga	-	-	-	-
Tambaksari	-	-	-	-
Rancah	-	-	-	-
Rajadesa	-	-	-	-
Sukadana	-	-	-	-
Ciamis	-	-	-	-
Baregbeg	-	-	-	-
Cikoneng	-	-	-	-
Sindangkasih	-	-	-	-
Cihaurbeuti	-	-	-	-
Sadananya	-	-	-	-
Cipaku	-	-	-	-
Jatinagara	-	-	-	-
Panawangan	-	-	-	-
Kawali	-	-	-	-
Lumbung	-	-	-	-
Panjalu	-	-	-	-
Sukamantri	-	-	-	-
Panumbangan	-	-	-	-
Ciamis	-	-	-	-

Lanjutan Tabel/Continued Table 5.2.1

Kecamatan Subdistrict	Karet/Rubber		Kopi/Coffee	
	2019	2020	2019	2020
(1)	(2)	(3)	(4)	(5)
Banjarsari	-	-	-	-
Banjaranyar	-	-	-	-
Lakbok	-	-	-	-
Purwadadi	-	-	-	-
Pamarican	-	-	-	-
Cidolog	-	-	-	-
Cimaragas	-	-	-	-
Cijeungjing	-	-	-	-
Cisaga	-	-	-	-
Tambaksari	-	-	-	-
Rancah	-	-	-	-
Rajadesa	-	-	-	-
Sukadana	-	-	-	-
Ciamis	-	-	-	-
Baregbeg	-	-	-	-
Cikoneng	-	-	-	-
Sindangkasih	-	-	-	-
Cihaurbeuti	-	-	-	-
Sadananya	-	-	-	-
Cipaku	-	-	-	-
Jatinagara	-	-	-	-
Panawangan	-	-	-	-
Kawali	-	-	-	-
Lumbung	-	-	-	-
Panjalu	-	-	-	-
Sukamantri	-	-	-	-
Panumbangan	-	-	-	-
Ciamis	-	-	-	-

Lanjutan Tabel/*Continued Table* 5.2.1

Kecamatan Subdistrict	Kakao/Cocoa		Tebu/Sugar cane	
	2019	2020	2019	2020
(1)	(2)	(3)	(4)	(5)
Banjarsari	-	-	-	-
Banjaranyar	-	-	-	-
Lakbok	-	-	-	-
Purwadadi	-	-	-	-
Pamarican	-	-	-	-
Cidolog	-	-	-	-
Cimaragas	-	-	-	-
Cijeungjing	-	-	-	-
Cisaga	-	-	-	-
Tambaksari	-	-	-	-
Rancah	-	-	-	-
Rajadesa	-	-	-	-
Sukadana	-	-	-	-
Ciamis	-	-	-	-
Baregbeg	-	-	-	-
Cikoneng	-	-	-	-
Sindangkasih	-	-	-	-
Cihaurbeuti	-	-	-	-
Sadananya	-	-	-	-
Cipaku	-	-	-	-
Jatinagara	-	-	-	-
Panawangan	-	-	-	-
Kawali	-	-	-	-
Lumbang	-	-	-	-
Panjalu	-	-	-	-
Sukamantri	-	-	-	-
Panumbangan	-	-	-	-
Ciamis	-	-	-	-

Lanjutan Tabel/Continued Table 5.2.1

Kecamatan Subdistrict	Teh/Tea		Tembakau/Tobacco	
	2019	2020	2019	2020
(1)	(2)	(3)	(4)	(5)
Banjarsari	-	-	-	-
Banjaranyar	-	-	-	-
Lakbok	-	-	-	-
Purwadadi	-	-	-	-
Pamarican	-	-	-	-
Cidolog	-	-	-	-
Cimaragas	-	-	-	-
Cijeungjing	-	-	-	-
Cisaga	-	-	-	-
Tambaksari	-	-	-	-
Rancah	-	-	-	-
Rajadesa	-	-	-	-
Sukadana	-	-	-	-
Ciamis	-	-	-	-
Baregbeg	-	-	-	-
Cikoneng	-	-	-	-
Sindangkasih	-	-	-	-
Cihaurbeuti	-	-	-	-
Sadananya	-	-	-	-
Cipaku	-	-	-	-
Jatinagara	-	-	-	-
Panawangan	-	-	-	-
Kawali	-	-	-	-
Lumbang	-	-	-	-
Panjalu	-	-	-	-
Sukamantri	-	-	-	-
Panumbangan	-	-	-	-
Ciamis	-	-	-	-

Sumber/Source: Dinas Pertanian dan Ketahanan Pangan Kabupaten Ciamis/Department Of Agriculture and Food Security Ciamis Regency

Tabel
Table 5.2.2

Produksi Perkebunan Menurut Kecamatan dan Jenis Tanaman di Kabupaten Ciamis (ton), 2019 dan 2020
Production of Estate by Subdistrict and Type of Crops in Ciamis Regency (ton), 2019 and 2020

Kecamatan Subdistrict	Kelapa Sawit/Oil Palm		Kelapa/Coconut	
	2019	2020	2019	2020
(1)	(2)	(3)	(4)	(5)
Banjarsari	-	-	-	-
Banjaranyar	-	-	-	-
Lakbok	-	-	-	-
Purwadadi	-	-	-	-
Pamarican	-	-	-	-
Cidolog	-	-	-	-
Cimaragas	-	-	-	-
Cijeungjing	-	-	-	-
Cisaga	-	-	-	-
Tambaksari	-	-	-	-
Rancah	-	-	-	-
Rajadesa	-	-	-	-
Sukadana	-	-	-	-
Ciamis	-	-	-	-
Baregbeg	-	-	-	-
Cikoneng	-	-	-	-
Sindangkasih	-	-	-	-
Cihaurbeuti	-	-	-	-
Sadananya	-	-	-	-
Cipaku	-	-	-	-
Jatinagara	-	-	-	-
Panawangan	-	-	-	-
Kawali	-	-	-	-
Lumbung	-	-	-	-
Panjalu	-	-	-	-
Sukamantri	-	-	-	-
Panumbangan	-	-	-	-
Ciamis	-	-	-	-

Lanjutan Tabel/*Continued Table 5.2.2*

Kecamatan Subdistrict	Karet/Rubber		Kopi/Coffee	
	2019	2020	2019	2020
(1)	(2)	(3)	(4)	(5)
Banjarsari	-	-	-	-
Banjaranyar	-	-	-	-
Lakbok	-	-	-	-
Purwadadi	-	-	-	-
Pamarican	-	-	-	-
Cidolog	-	-	-	-
Cimaragas	-	-	-	-
Cijeungjing	-	-	-	-
Cisaga	-	-	-	-
Tambaksari	-	-	-	-
Rancah	-	-	-	-
Rajadesa	-	-	-	-
Sukadana	-	-	-	-
Ciamis	-	-	-	-
Baregbeg	-	-	-	-
Cikoneng	-	-	-	-
Sindangkasih	-	-	-	-
Cihaurbeuti	-	-	-	-
Sadananya	-	-	-	-
Cipaku	-	-	-	-
Jatinagara	-	-	-	-
Panawangan	-	-	-	-
Kawali	-	-	-	-
Lumbang	-	-	-	-
Panjalu	-	-	-	-
Sukamantri	-	-	-	-
Panumbangan	-	-	-	-
Ciamis	-	-	-	-

Lanjutan Tabel/*Continued Table* 5.2.2

Kecamatan Subdistrict	Kakao/Cocoa		Tebu/Sugar cane	
	2019	2020	2019	2020
(1)	(2)	(3)	(4)	(5)
Banjarsari	-	-	-	-
Banjaranyar	-	-	-	-
Lakbok	-	-	-	-
Purwadadi	-	-	-	-
Pamarican	-	-	-	-
Cidolog	-	-	-	-
Cimaragas	-	-	-	-
Cijeungjing	-	-	-	-
Cisaga	-	-	-	-
Tambaksari	-	-	-	-
Rancah	-	-	-	-
Rajadesa	-	-	-	-
Sukadana	-	-	-	-
Ciamis	-	-	-	-
Baregbeg	-	-	-	-
Cikoneng	-	-	-	-
Sindangkasih	-	-	-	-
Cihaurbeuti	-	-	-	-
Sadananya	-	-	-	-
Cipaku	-	-	-	-
Jatinagara	-	-	-	-
Panawangan	-	-	-	-
Kawali	-	-	-	-
Lumbang	-	-	-	-
Panjalu	-	-	-	-
Sukamantri	-	-	-	-
Panumbangan	-	-	-	-
Ciamis	-	-	-	-

Lanjutan Tabel/Continued Table 5.2.2

Kecamatan Subdistrict	Teh/Tea		Tembakau/Tobacco	
	2019	2020	2019	2020
(1)	(2)	(3)	(4)	(5)
Banjarsari	-	-	-	-
Banjaranyar	-	-	-	-
Lakbok	-	-	-	-
Purwadadi	-	-	-	-
Pamarican	-	-	-	-
Cidolog	-	-	-	-
Cimaragas	-	-	-	-
Cijeungjing	-	-	-	-
Cisaga	-	-	-	-
Tambaksari	-	-	-	-
Rancah	-	-	-	-
Rajadesa	-	-	-	-
Sukadana	-	-	-	-
Ciamis	-	-	-	-
Baregbeg	-	-	-	-
Cikoneng	-	-	-	-
Sindangkasih	-	-	-	-
Cihaurbeuti	-	-	-	-
Sadananya	-	-	-	-
Cipaku	-	-	-	-
Jatinagara	-	-	-	-
Panawangan	-	-	-	-
Kawali	-	-	-	-
Lumbung	-	-	-	-
Panjalu	-	-	-	-
Sukamantri	-	-	-	-
Panumbangan	-	-	-	-
Ciamis	-	-	-	-

Sumber/Source: Dinas Pertanian dan Ketahanan Pangan Kabupaten Ciamis/Department Of Agriculture and Food Security Ciamis Regency

5.3 TANAMAN PANGAN FOOD CROPS

Tabel
Table 5.3.1 **Luas Panen, Produktivitas, dan Produksi Padi di Kabupaten Pangandaran, 2020**
Harvested Area, Productivity, and Production of Rice in Pangandaran Regency, 2020

Bulan Month	Luas Panen (Ha) Harvested Area (Ha)	Produktivitas (Ton/Ha) Productivity (Ton/Ha)	Produksi (Ton - GKG) Production (Ton - Milled Dry Grain)
(1)	(2)	(3)	(4)
Januari/January	651,03	5,09	3 311,24
Februari/February	94,30	5,09	479,62
Maret/March	200,92	5,09	1 021,91
April/April	7 185,21	5,09	36 545,09
Mei/May	13 199,15	5,06	66 749,02
Juni/June	6 068,13	5,06	30 686,96
Juli/July	370,37	5,06	1 872,99
Agustus/August	2 201,45	5,06	11 132,89
September/September	7 851,51	5,29	41 527,53
Oktober/October	11 675,48	5,29	61 752,94
Nopember/November	2 643,87	5,29	13 983,73
Desember/December	783,78	5,29	4 145,50
Jumlah/Total	52 925,20	5,16	273 209,42

Sumber/Source: Kerangka Sampel Area (KSA) Padi/Area Sampling Frame

Tabel 5.3.2 **Produksi Beras dan Konsumsi Beras Dirinci per Bulan di Kabupaten Pangandaran, 2020**
Rice Production and Rice Consumption by Month in Pangandaran Regency, 2020

Bulan Month	Produksi (Ton - Beras) Production (Ton - Rice)	Konsumsi (Ton - Beras) Consumption (Ton - Rice)
(1)	(2)	(3)
Januari/January	1 902,33	12 776,44
Februari/February	275,55	11 952,15
Maret/March	587,09	12 776,44
April/April	20 995,42	12 364,30
Mei/May	38 347,80	12 776,44
Juni/June	17 629,88	12 364,30
Juli/July	1 076,05	12 776,44
Agustus/August	6 395,93	12 776,44
September/September	23 857,87	12 364,30
Oktober/October	35 477,52	12 776,44
Nopember/November	8 033,76	12 364,30
Desember/December	2 381,62	12 776,44
Jumlah/Total	156 960,82	150 844,43

Sumber/Source: Kerangka Sampel Area (KSA) Padi/Area Sampling Frame

Tabel
Table 5.3.3

Luas Tanam, Luas Panen, dan Produksi Jagung Dirinci per Bulan di Kabupaten Ciamis, 2020
Planted Area, Harvested Area, and Production of Corn per Subdistrict in Ciamis Regency, 2020

Kecamatan Subdistrict	Luas Tanam (Ha) Planted Area (Ha)	Luas Panen (Ha) Harvested Area (Ha)	Produksi (Ton) Production (Ton)	Rata-Rata Produksi (Kw/Ha) Average Production (Qui/ Ha)
(1)	(2)	(3)	(4)	(5)
Banjarsari	113	112	715,59	63,89
Banjaranyar	614	343	2 604,19	75,92
Lakbok	5	9	36,00	40,00
Purwadadi	75	75	393,00	52,40
Pamarican	305	298	1 940,60	65,12
Cidolog	237	176	1 096,50	62,30
Cimaragas	57	34	272,00	80,00
Cijeungjing	380	360	2 836,60	78,79
Cisaga	249	133	867,19	65,20
Tambaksari	1 387	1 067	7 785,44	72,97
Rancah	247	123	978,00	79,51
Rajadesa	535	383	3 204,00	83,66
Sukadana	815	575	4 056,00	70,54
Ciamis	37	26	169,99	65,38
Baregbeg	178	150	941,00	62,73
Cikoneng	325	355	2 128,50	59,96
Sindangkasih	0	0	0,00	0,00
Cihaurbeuti	76	66	425,00	64,39
Sadananya	55	32	191,98	59,99
Cipaku	242	210	1 260,00	60,00
Jatinagara	426	159	998,00	62,77
Panawangan	195	237	1 577,00	66,54
Kawali	103	94	780,58	83,04
Lumbang	76	80	537,00	67,13
Panjalu	440	342	1 812,00	52,98
Sukamantri	47	52	376,02	72,31
Panumbangan	860	865	7 451,00	86,14
Ciamis	8 079	6 356	45 433,18	71,48

Sumber/Source: Dinas Pertanian dan Ketahanan Pangan Kabupaten Ciamis/Department Of Agriculture and Food Security Ciamis Regency

Tabel 5.3.4 Luas Tanam, Luas Panen, dan Produksi Kedelai Dirinci per Bulan di Kabupaten Ciamis, 2020
Planted Area, Harvested Area, and Production of Soybean per Subdistrict in Ciamis Regency, 2020

Kecamatan Subdistrict	Luas Tanam (Ha) Planted Area (Ha)	Luas Panen (Ha) Harvested Area (Ha)	Produksi (Ton) Production (Ton)	Rata-Rata Produksi (Kw/Ha) Average Production (Qui/Ha)
(1)	(2)	(3)	(4)	(5)
Banjarsari	0	0	0	0,00
Banjaranyar	26	26	27	10,38
Lakbok	0	0	0	0,00
Purwadadi	0	0	0	0,00
Pamarican	0	0	0	0,00
Cidolog	0	0	0	0,00
Cimaragas	0	0	0	0,00
Cijeungjing	2	2	4	20,00
Cisaga	0	0	0	0,00
Tambaksari	0	0	0	0,00
Rancah	5	0	0	0,00
Rajadesa	0	0	0	0,00
Sukadana	0	0	0	0,00
Ciamis	4	2	2	10,00
Baregbeg	0	0	0	0,00
Cikoneng	5	5	6	12,00
Sindangkasih	0	0	0	0,00
Cihaurbeuti	4	4	5	12,50
Sadananya	0	0	0	0,00
Cipaku	1	1	1	10,00
Jatinagara	0	0	0	0,00
Panawangan	0	0	0	0,00
Kawali	0	0	0	0,00
Lumbang	0	0	0	0,00
Panjalu	0	0	0	0,00
Sukamantri	0	0	0	0,00
Panumbangan	0	0	0	0,00
Ciamis	47	40	45	11,25

Sumber/Source: Dinas Pertanian dan Ketahanan Pangan Kabupaten Ciamis/Department Of Agriculture and Food Security Ciamis Regency

Tabel
Table 5.3.5**Luas Tanam, Luas Panen, dan Produksi Kacang Hijau
Dirinci per Bulan di Kabupaten Ciamis, 2020**
*Planted Area, Harvested Area, and Production of Green
Beans per Subdistrict in Ciamis Regency, 2020*

Kecamatan Subdistrict	Luas Tanam (Ha) Planted Area (Ha)	Luas Panen (Ha) Harvested Area (Ha)	Produksi (Ton) Production (Ton)	Rata-Rata Produksi (Kw/Ha) Average Production (Qui/ Ha)
(1)	(2)	(3)	(4)	(5)
Banjarsari	0	0	0	0,00
Banjaranyar	0	0	0	0,00
Lakbok	0	0	0	0,00
Purwadadi	0	0	0	0,00
Pamarican	30	2	2	10,00
Cidolog	1	0	0	0,00
Cimaragas	0	0	0	0,00
Cijeungjing	2	2	2	10,00
Cisaga	0	0	0	0,00
Tambaksari	0	0	0	0,00
Rancah	0	0	0	0,00
Rajadesa	0	0	0	0,00
Sukadana	0	0	0	0,00
Ciamis	2	2	2	10,00
Baregbeg	0	0	0	0,00
Cikoneng	0	0	0	0,00
Sindangkasih	0	0	0	0,00
Cihaurbeuti	0	0	0	0,00
Sadananya	0	0	0	0,00
Cipaku	0	0	0	0,00
Jatinagara	0	0	0	0,00
Panawangan	0	0	0	0,00
Kawali	0	0	0	0,00
Lumbung	0	0	0	0,00
Panjalu	0	0	0	0,00
Sukamantri	0	0	0	0,00
Panumbangan	0	0	0	0,00
Ciamis	35	6	6	10

Sumber/Source: Dinas Pertanian dan Ketahanan Pangan Kabupaten Ciamis/Department Of Agriculture and Food Security Ciamis Regency

Tabel
Table 5.3.6

**Luas Tanam, Luas Panen, dan Produksi Kacang Tanah
Dirinci per Bulan di Kabupaten Ciamis, 2020**
*Planted Area, Harvested Area, and Production of Peanuts
per Subdistrict in Ciamis Regency, 2020*

Kecamatan Subdistrict	Luas Tanam (Ha) Planted Area (Ha)	Luas Panen (Ha) Harvested Area (Ha)	Produksi (Ton) Production (Ton)	Rata-Rata Produksi (Kw/Ha) Average Production (Qui/ Ha)
(1)	(2)	(3)	(4)	(5)
Banjarsari	25	11	39	35,45
Banjaranyar	83	65	211	32,46
Lakbok	0	17	24	14,12
Purwadadi	14	12	44	36,67
Pamarican	188	159	239	15,00
Cidolog	29	26	40	15,19
Cimaragas	0	0	0	0,00
Cijeungjing	22	20	48	24,00
Cisaga	90	65	98	15,08
Tambaksari	72	72	102	14,17
Rancah	0	22	57	25,91
Rajadesa	21	20	36	18,00
Sukadana	10	3	8	26,67
Ciamis	13	14	32	22,86
Baregbeg	17	17	42	24,71
Cikoneng	4	4	4	10,00
Sindangkasih	2	2	11	55,00
Cihaurbeuti	0	0	0	0,00
Sadananya	107	108	298	27,59
Cipaku	10	12	41	34,17
Jatinagara	15	13	29	22,31
Panawangan	0	0	0	0,00
Kawali	11	24	62	25,83
Lumbung	7	9	16	17,78
Panjalu	0	0	0	0,00
Sukamantri	0	0	0	0,00
Panumbangan	3	3	9	30,00
Ciamis	743	698	1 489	21,33

Sumber/Source: Dinas Pertanian dan Ketahanan Pangan Kabupaten Ciamis/Department Of Agriculture and Food Security Ciamis Regency

Tabel
Table 5.3.7**Luas Tanam, Luas Panen, dan Produksi Ubi Kayu Dirinci per Bulan di Kabupaten Ciamis, 2020**
Planted Area, Harvested Area, and Production of Cassava per Subdistrict in Ciamis Regency, 2020

Kecamatan Subdistrict	Luas Tanam (Ha) Planted Area (Ha)	Luas Panen (Ha) Harvested Area (Ha)	Produksi (Ton) Production (Ton)	Rata-Rata Produksi (Kw/Ha) Average Production (Qui/ Ha)
(1)	(2)	(3)	(4)	(5)
Banjarsari	131	92	2 004	217,83
Banjaranyar	377	189	4 230	223,81
Lakbok	0	55	1 155	210,00
Purwadadi	12	7	255	364,29
Pamarican	30	14	532	380,00
Cidolog	206	327	7 848	240,00
Cimaragas	4	40	747	186,75
Cijeungjing	20	20	224	112,00
Cisaga	61	57	1 293	226,84
Tambaksari	63	61	1 167	191,31
Rancah	10	0	0	0,00
Rajadesa	35	40	754	188,50
Sukadana	210	100	200	20,00
Ciamis	20	18	388	215,56
Baregbeg	11	17	284	167,06
Cikoneng	8	10	180	180,00
Sindangkasih	70	75	1 473	196,40
Cihaurbeuti	24	19	325	171,05
Sadananya	111	56	1 114	198,93
Cipaku	35	30	528	176,00
Jatinagara	79	64	1 310	204,69
Panawangan	31	45	810	180,00
Kawali	213	23	529	230,00
Lumbung	35	59	2 832	480,00
Panjalu	30	24	768	320,00
Sukamantri	25	70	1 643	234,71
Panumbangan	12	10	195	195,00
Ciamis	1 863	1 522	32 788	215,43

Sumber/Source: Dinas Pertanian dan Ketahanan Pangan Kabupaten Ciamis/Department Of Agriculture and Food Security Ciamis Regency

Tabel 5.3.8 Luas Tanam, Luas Panen, dan Produksi Ubi Jalar Dirinci per Bulan di Kabupaten Ciamis, 2020
Planted Area, Harvested Area, and Production of Sweet Potatoes per Subdistrict in Ciamis Regency, 2020

Kecamatan Subdistrict	Luas Tanam (Ha) Planted Area (Ha)	Luas Panen (Ha) Harvested Area (Ha)	Produksi (Ton) Production (Ton)	Rata-Rata Produksi (Kw/Ha) Average Production (Qui/Ha)
(1)	(2)	(3)	(4)	(5)
Banjarsari	0	0	0	0,00
Banjaranyar	0	0	0	0,00
Lakbok	0	3	35	116,67
Purwadadi	0	0	0	0,00
Pamarican	7	3	96	320,00
Cidolog	31	26	644	247,69
Cimaragas	1	3	38	126,67
Cijeungjing	7	7	42	60,00
Cisaga	35	17	90	52,94
Tambaksari	12	6	102	170,00
Rancah	0	0	0	0,00
Rajadesa	9	8	140	175,00
Sukadana	0	0	0	0,00
Ciamis	15	17	377	221,76
Baregbeg	12	10	110	110,00
Cikoneng	4	5	43	86,00
Sindangkasih	10	10	92	92,00
Cihaurbeuti	16	16	239	149,38
Sadananya	1	1	8	80,00
Cipaku	20	20	250	125,00
Jatinagara	0	0	0	0,00
Panawangan	5	10	120	120,00
Kawali	6	3	33	110,00
Lumbang	0	0	0	0,00
Panjalu	0	0	0	0,00
Sukamantri	4	9	81	90,00
Panumbangan	12	11	119	108,18
Ciamis	207	185	2 659	143,73

Sumber/Source: Dinas Pertanian dan Ketahanan Pangan Kabupaten Ciamis/Department Of Agriculture and Food Security Ciamis Regency

5.4 PETERNAKAN LIVESTOCK

Tabel 5.4.1 **Produksi Peternakan Menurut Satuannya di Kabupaten Ciamis, 2016-2020**
Production of Livestock by Its Units in Ciamis Regency, 2016-2020

Jenis Produksi <i>Type of Production</i>	2016	2017	2018	2019	2020
(1)	(2)	(3)	(4)	(5)	(6)
Telur / Egg (Kg)					
1 Ayam Ras / <i>Chicken</i>	11 203 295	11 318 686	11 439 924	39 042 000	45 281 000
2 Ayam Kampung / <i>Kampung Chicken</i>	894 307	903 339	912 829	3 224 607	3 218 157
3 Itik / <i>Duck</i>	1 063 927	1 079 887	1 124 799	1 145 531	1 100 365
Susu / Milk (Liter)	235 777	238 359	244 172	236 068	171 953
Kulit / Skin (Lembar/Sheet)					
1 Sapi / <i>Cow</i>	5 026	5 082	5 133	5 187	5 239
2 Kerbau / <i>Buffalo</i>	285	289	292	295	298
3 Domba / <i>Sheep</i>	31 494	31 872	32 191	13 812	15 396
4 Kambing / <i>Goat</i>	21 143	21 397	21 616	9 950	10 998
Daging / Meat (Kg)					
1 Sapi / <i>Cow</i>	1 143 743	1 156 359	1 167 963	1 180 368	1 219 115
2 Kerbau / <i>Buffalo</i>	59 281	60 074	60 698	61 353	61 945
3 Domba / <i>Sheep</i>	446 275	451 626	456 146	195 716	218 161
4 Kambing / <i>Goat</i>	333 225	337 217	340 668	156 813	173 344
5 Babi / <i>Pig</i>	-	-	-	-	-
6 Kuda / <i>Horse</i>	-	-	-	-	-
7 Ayam Pedaging / <i>Chicken</i>	116 033 096	117 207 513	118 441 268	120 630 000	126 694 000
8 Ayam Kampung / <i>Kampung Chicken</i>	1 497 506	1 512 631	1 528 522	1 543 958	1 540 870
9 Itik / <i>Duck</i>	127 051	128 957	134 320	136 796	136 659
Tulang / Bone (Kg)	-	-	-	-	-

Sumber/Source: Dinas Pertanian dan Ketahanan Pangan Kabupaten Ciamis/Department Of Agriculture and Food Security Ciamis Regency

Tabel
Table 5.4.2

Populasi Ternak Besar, Kecil dan Unggas Menurut Jenis Dirinci per Kecamatan di Kabupaten Ciamis, 2020
Population of Large Livestock, Small Livestock and Poultry by Type and Subdistrict in Ciamis Regency, 2020

Kecamatan Subdistrict	Sapi Potong/Beef			Sapi Perah/Dairy Cow		
	Jantan Male	Betina Female	Jumlah Total	Jantan Male	Betina Female	Jumlah Total
(1)	(2)	(3)	(4)	(5)	(6)	(7)
Banjarsari	50	78	128	0	0	0
Banjaranyar	34	54	88	0	0	0
Lakbok	72	43	114	0	0	0
Purwadadi	16	12	28	0	0	0
Pamarican	82	440	522	0	0	0
Cidolog	209	149	358	0	0	0
Cimaragas	92	36	128	0	0	0
Cijeungjing	466	64	530	0	0	0
Cisaga	224	123	346	0	0	0
Tambaksari	209	1393	1602	0	0	0
Rancah	1125	561	1686	0	0	0
Rajadesa	325	97	422	0	0	0
Sukadana	129	43	172	0	0	0
Ciamis	200	210	410	0	6	6
Baregbeg	120	12	132	0	0	0
Cikoneng	164	339	503	0	0	0
Sindangkasih	177	20	197	6	20	26
Cihaurbeuti	82	5	87	3	6	8
Sadananya	102	42	143	0	0	0
Cipaku	34	5	40	0	0	0
Jatinagara	43	2	45	0	0	0
Panawangan	489	30	519	0	0	0
Kawali	22	1	23	0	0	0
Lumbung	6	2	8	0	0	0
Panjalu	725	58	783	9	21	30
Sukamantri	413	132	545	0	0	0
Panumbangan	510	127	636	0	0	0
Ciamis 2020	6 117	4 078	10 195	18	53	71
2019	6 123	4 082	10 205	20	59	79

Lanjutan Tabel/Continued Table 5.4.2

Kecamatan Subdistrict	Kuda/Horse			Kerbau/Buffalo		
	Jantan Male	Betina Female	Jumlah Total	Jantan Male	Betina Female	Jumlah Total
(1)	(8)	(9)	(10)	(11)	(12)	(13)
Banjarsari	5	4	9	1	2	3
Banjarnayar	6	5	11	2	2	4
Lakbok	11	4	15	19	21	39
Purwadadi	0	0	0	3	7	10
Pamarican	0	0	0	24	462	486
Cidolog	0	0	0	166	399	565
Cimaragas	0	0	0	2	25	27
Cijeungjing	0	0	0	5	2	7
Cisaga	0	0	0	23	37	60
Tambaksari	0	0	0	3	38	41
Rancah	0	0	0	31	25	56
Rajadesa	0	0	0	114	27	140
Sukadana	0	0	0	13	25	38
Ciamis	10	11	20	41	33	74
Baregbeg	0	0	0	19	6	25
Cikoneng	11	7	18	50	172	222
Sindangkasih	0	0	0	28	46	74
Cihaurbeuti	3	9	11	29	65	94
Sadananya	0	0	0	51	57	107
Cipaku	0	0	0	14	26	40
Jatinagara	0	0	0	5	9	14
Panawangan	0	0	0	103	128	231
Kawali	0	0	0	13	11	25
Lumbung	0	0	0	32	39	71
Panjalu	0	0	0	120	211	331
Sukamantri	0	0	0	13	11	25
Panumbangan	0	0	0	27	15	42
Ciamis 2020	46	39	85	951	1 903	2 854
2019	51	43	94	960	1 923	2 883

Lanjutan Tabel/Continued Table 5.4.2

Kecamatan Subdistrict	Kambing/Goat			Domba/Sheep		
	Jantan Male	Betina Female	Jumlah Total	Jantan Male	Betina Female	Jumlah Total
(1)	(14)	(15)	(16)	(17)	(18)	(19)
Banjarsari	580	859	1 439	1 815	2 420	4 235
Banjaranyar	471	698	1 169	1 339	1 785	3 124
Lakbok	3 399	4 903	8 301	461	733	1 194
Purwadadi	667	8 769	9 436	1 050	13 461	14 511
Pamarican	2 531	8 985	11 516	850	13 669	14 519
Cidolog	1 148	3 203	4 351	2 050	4 306	6 356
Cimaragas	435	911	1 346	679	2 045	2 723
Cijeungjing	250	210	460	870	952	1 822
Cisaga	789	5 564	6 352	388	1 785	2 172
Tambaksari	2 274	4 874	7 149	1 664	5 561	7 225
Rancah	11 242	17 932	29 175	12 766	13 789	26 555
Rajadesa	592	1 550	2 142	1 075	5 624	6 699
Sukadana	1 070	2 497	3 567	1 316	2 159	3 475
Ciamis	1 238	1 572	2 810	3 125	2 879	6 004
Baregbeg	337	1 364	1 700	679	1 714	2 392
Cikoneng	26	201	227	918	2 476	3 394
Sindangkasih	846	3 446	4 292	1 165	1 888	3 054
Cihaurbeuti	898	4 507	5 405	4 656	3 458	8 114
Sadananya	284	600	884	268	748	1 016
Cipaku	2 390	3 942	6 332	2 514	4 192	6 706
Jatinagara	740	2 335	3 076	2 876	6 620	9 496
Panawangan	3 722	7 110	10 832	6 721	11 996	18 718
Kawali	278	757	1 035	2 654	7 542	10 196
Lumbung	285	353	637	510	602	1 112
Panjalu	469	551	1 020	5 463	8 848	14 311
Sukamantri	1 012	1 430	2 443	3 339	3 553	6 892
Panumbangan	2 984	6 443	9 427	4 101	7 796	11 897
Ciamis 2020	40 957	95 567	136 524	65 311	132 601	197 912
2019	41 296	96 358	137 654	65 800	133 594	199 394

Lanjutan Tabel/*Continued Table* 5.4.2

Kecamatan <i>Subdistrict</i>	Ayam Petelur <i>Laying Chicken</i>	Ayam Pedaging Campuran <i>Broiler</i>	Ayam Buras <i>Chicken</i>	Itik <i>Duck</i>
(1)	(20)	(21)	(22)	(23)
Banjarsari	13 532	171 221	12 437	9 213
Banjarnyar	34 799	440 264	14 275	3 065
Lakbok	0	58 011	93 031	11 256
Purwadadi	0	0	21 808	7 835
Pamarican	16 753	927 245	39 483	47 296
Cidolog	200 000	1 569 070	147 549	4 220
Cimaragas	0	123 076	50 201	924
Cijeungjing	15 445	380 648	23 727	338
Cisaga	179 575	10 951 048	59 718	2 467
Tambaksari	0	2 401 597	30 143	775
Rancah	0	15 877 909	190 150	5 271
Rajadesa	8 446	788 384	68 410	1 141
Sukadana	3 727	2 107 775	51 809	9 105
Ciamis	29 506	473 965	80 258	13 020
Baregbeg	47 258	1 240 830	29 751	2 896
Cikoneng	8 555	1 454 483	62 526	205
Sindangkasih	28 924	1 600 844	38 960	9 410
Cihaurbeuti	21 139	7 701 038	75 487	7 212
Sadananya	0	544 647	29 600	589
Cipaku	722 163	9 492 199	51 802	0
Jatinagara	7 713	6 650 259	61 113	1 016
Panawangan	6 324	11 628 396	60 968	6 946
Kawali	60 181	11 255 550	47 271	3 434
Lumbung	30 100	533 614	24 042	5 899
Panjalu	91 593	6 723 545	36 141	4 553
Sukamantri	0	5 885 775	35 292	2 178
Panumbangan	736 753	4 724 084	64 501	14 767
Ciamis 2020	2 262 488	105 705 474	1 500 452	175 029
2019	2 078 350	103 515 195	1 503 459	175 204

Sumber/*Source*: Dinas Pertanian dan Ketahanan Pangan Kabupaten Ciamis/*Department Of Agriculture and Food Security Ciamis Regency*

Tabel
Table 5.4.3

Jumlah Ternak yang Dipotong Menurut Kecamatan dan Jenis Ternak di Kabupaten Ciamis, 2020
Number of Livestock Slaughtered by Subdistrict and Type of Livestock in Ciamis Regency, 2020

Kecamatan Subdistrict	Sapi Potong/Beef			Sapi Perah/Dairy Cow		
	Jantan Male	Betina Female	Jumlah Total	Jantan Male	Betina Female	Jumlah Total
(1)	(2)	(3)	(4)	(5)	(6)	(7)
Banjarsari	110	223	332	0	0	0
Banjaranyar	37	0	37	0	0	0
Lakbok	49	0	49	0	0	0
Purwadadi	61	199	261	0	0	0
Pamarican	220	0	220	0	0	0
Cidolog	151	0	151	0	0	0
Cimaragas	54	0	54	0	0	0
Cijeungjing	224	0	224	0	0	0
Cisaga	146	0	146	0	0	0
Tambaksari	675	0	675	0	0	0
Rancah	734	93	827	0	0	0
Rajadesa	178	0	178	0	0	0
Sukadana	73	0	73	0	0	0
Ciamis	233	239	472	0	0	0
Baregbeg	56	0	56	0	0	0
Kikoneng	212	0	212	0	0	0
Sindangkasih	83	0	83	0	0	0
Cihaurbeuti	37	0	37	0	0	0
Sadananya	60	0	60	0	0	0
Cipaku	17	0	17	0	0	0
Jatinagara	19	0	19	0	0	0
Panawangan	219	0	219	0	0	0
Kawali	9	0	9	0	0	0
Lumbung	4	0	4	0	0	0
Panjalu	329	0	329	0	0	0
Sukamantri	229	0	229	0	0	0
Panumbangan	267	0	267	0	0	0
Ciamis 2020	4 485	754	5 239	0	0	0
2019	2 435	2 698	5 133	0	0	0

Lanjutan Tabel/*Continued Table 5.4.3*

Kecamatan Subdistrict	Kuda/Horse			Kerbau/Buffalo		
	Jantan Male	Betina Female	Jumlah Total	Jantan Male	Betina Female	Jumlah Total
(1)	(8)	(9)	(10)	(11)	(12)	(13)
Banjarsari	0	0	0	23	8	31
Banjaranyar	0	0	0	0	0	0
Lakbok	0	0	0	26	7	33
Purwadadi	0	0	0	26	0	26
Pamarican	0	0	0	16	2	18
Cidolog	0	0	0	12	5	16
Cimaragas	0	0	0	0	0	0
Cijeungjing	0	0	0	2	0	2
Cisaga	0	0	0	7	0	7
Tambaksari	0	0	0	0	0	0
Rancah	0	0	0	8	0	8
Rajadesa	0	0	0	30	0	30
Sukadana	0	0	0	8	0	8
Ciamis	0	0	0	0	0	0
Baregbeg	0	0	0	0	0	0
Cikoneng	0	0	0	0	0	0
Sindangkasih	0	0	0	0	2	2
Cihaurbeuti	0	0	0	0	0	0
Sadananya	0	0	0	0	0	0
Cipaku	0	0	0	0	0	0
Jatinagara	0	0	0	20	0	20
Panawangan	0	0	0	5	3	8
Kawali	0	0	0	3	0	3
Lumbung	0	0	0	23	0	23
Panjalu	0	0	0	12	7	18
Sukamantri	0	0	0	5	0	5
Panumbangan	0	0	0	30	10	40
Ciamis 2020	0	0	0	256	43	299
2019	0	0	0	252	40	292

Lanjutan Tabel/Continued Table 5.4.3

Kecamatan Subdistrict	Kambing/Goat			Domba/Sheep		
	Jantan Male	Betina Female	Jumlah Total	Jantan Male	Betina Female	Jumlah Total
(1)	(14)	(15)	(16)	(17)	(18)	(19)
Banjarsari	116	329
Banjaranyar	94	243
Lakbok	669	93
Purwadadi	760	1 129
Pamarican	928	1 129
Cidolog	351	494
Cimaragas	108	212
Cijeungjing	37	142
Cisaga	512	169
Tambaksari	576	562
Rancah	2 350	2 066
Rajadesa	173	521
Sukadana	287	270
Ciamis	226	467
Baregbeg	137	186
Cikoneng	18	264
Sindangkasih	346	238
Cihaurbeuti	435	631
Sadananya	71	79
Cipaku	510	522
Jatinagara	248	739
Panawangan	873	1 456
Kawali	83	793
Lumbung	51	86
Panjalu	82	1 113
Sukamantri	197	536
Panumbangan	759	926
Ciamis 2020	10 998	15 396
2019			21 616			32 191

Sumber/Source: Dinas Pertanian dan Ketahanan Pangan Kabupaten Ciamis/Department Of Agriculture and Food Security Ciamis Regency

5.5 PERIKANAN FISHERY

Tabel 5.5.1 Produksi Ikan Menurut Kecamatan dan Tempat Usaha di Kabupaten Ciamis (Ton), 2020
Production of Fish by Subdistrict and Business Place in Ciamis Regency (Ton), 2020

Kecamatan Subdistrict	Kolam Air Tenang Fish Pond	Sawah/Mina Padi Farm	Kolam Air Deras Fish Pond (Strong Stream)	Sungai River
(1)	(2)	(3)	(4)	(5)
Banjarsari
Banjaranyar
Lakbok
Purwadadi
Pamarican
Cidolog
Cimaragas
Cijeungjing
Cisaga
Tambaksari
Rancah
Rajadesa
Sukadana
Ciamis
Baregbeg
Cikoneng
Sindangkasih
Cihaurbeuti
Sadananya
Cipaku
Jatinagara
Panawangan
Kawali
Lumbang
Panjalu
Sukamantri
Panumbangan
Ciamis	515 638,13	1 671,92	12 806,24	630,66

Lanjutan Tabel/Continued Table 5.5.1

Kecamatan Subdistrict	Situ/Danau Lake	Rawa Swamp	Jumlah Total
(1)	(2)	(3)	(4)
Banjarsari
Banjaranyar
Lakbok
Purwadadi
Pamarican
Cidolog
Cimaragas
Cijeungjing
Cisaga
Tambaksari
Rancah
Rajadesa
Sukadana
Ciamis
Baregbeg
Cikoneng
Sindangkasih
Cihaurbeuti
Sadananya
Cipaku
Jatinagara
Panawangan
Kawali
Lumbung
Panjalu
Sukamantri
Panumbangan
Ciamis	530 746,95

Sumber/Source: Dinas Kelautan Perikanan dan Ketahanan Pangan Kabupaten Ciamis/ Department of Marine, Fisheries and Food Security Ciamis Regency

Tabel
Table 5.5.2

Produksi Ikan Gurame Menurut Kecamatan di Kabupaten Ciamis (Ton), 2020
Production of Gurame Fish by Subdistrict in Ciamis Regency (Ton), 2020

Kecamatan Subdistrict	Kolam Air Tenang Fish Pond	Sawah/Mina Padi Farm	Sungai River	Lainnya Others	Jumlah Total
(1)	(2)	(3)	(4)	(5)	(6)
Banjarsari
Banjaranyar
Lakbok
Purwadadi
Pamarican
Cidolog
Cimaragas
Cijeungjing
Cisaga
Tambaksari
Rancah
Rajadesa
Sukadana
Ciamis
Baregbeg
Cikoneng
Sindangkasih
Cihaurbeuti
Sadananya
Cipaku
Jatinagara
Panawangan
Kawali
Lumbung
Panjalu
Sukamantri
Panumbangan
Ciamis

Sumber/Source: Dinas Kelautan Perikanan dan Ketahanan Pangan Kabupaten Ciamis/ Department of Marine, Fisheries and Food Security Ciamis Regency

Tabel
Table 5.5.3

**Produksi Ikan Lele Menurut Kecamatan di Kabupaten
Ciamis (Ton), 2020**
*Production of Lele Fish by Subdistrict in Ciamis Regency
(Ton), 2020*

Kecamatan Subdistrict	Kolam Air Tenang Fish Pond	Sawah/Mina Padi Farm	Sungai River	Lainnya Others	Jumlah Total
(1)	(2)	(3)	(4)	(5)	(6)
Banjarsari
Banjaranyar
Lakbok
Purwadadi
Pamarican
Cidolog
Cimaragas
Cijeungjing
Cisaga
Tambaksari
Rancah
Rajadesa
Sukadana
Ciamis
Baregbeg
Cikoneng
Sindangkasih
Cihaurbeuti
Sadananya
Cipaku
Jatinagara
Panawangan
Kawali
Lumbung
Panjalu
Sukamantri
Panumbangan
Ciamis	10 779,56

Sumber/Source: Dinas Kelautan Perikanan dan Ketahanan Pangan Kabupaten Ciamis / Department of Marine, Fisheries and Food Security Ciamis Regency

Tabel
Table 5.5.4**Produksi Ikan Mas Menurut Kecamatan di Kabupaten Ciamis (Ton), 2020**
Production of Mas Fish by Subdistrict in Ciamis Regency (Ton), 2020

Kecamatan Subdistrict	Kolam Air Tenang Fish Pond	Sawah/Mina Padi Farm	Sungai River	Lainnya Others	Jumlah Total
(1)	(2)	(3)	(4)	(5)	(6)
Banjarsari
Banjaranyar
Lakbok
Purwadadi
Pamarican
Cidolog
Cimaragas
Cijeungjing
Cisaga
Tambaksari
Rancah
Rajadesa
Sukadana
Ciamis
Baregbeg
Cikoneng
Sindangkasih
Cihaurbeuti
Sadananya
Cipaku
Jatinagara
Panawangan
Kawali
Lumbung
Panjalu
Sukamantri
Panumbangan
Ciamis	4 359,25	648,74	5 007,99

Sumber/Source: Dinas Kelautan Perikanan dan Ketahanan Pangan Kabupaten Ciamis/ Department of Marine, Fisheries and Food Security Ciamis Regency

Tabel
Table 5.5.5

Produksi Ikan Mujaer Menurut Kecamatan di Kabupaten Ciamis (Ton), 2020
Production of Mujaer Fish by Subdistrict in Ciamis Regency (Ton), 2020

Kecamatan Subdistrict	Kolam Air Tenang Fish Pond	Sawah/Mina Padi Farm	Sungai River	Lainnya Others	Jumlah Total
(1)	(2)	(3)	(4)	(5)	(6)
Banjarsari
Banjaranyar
Lakbok
Purwadadi
Pamarican
Cidolog
Cimaragas
Cijeungjing
Cisaga
Tambaksari
Rancah
Rajadesa
Sukadana
Ciamis
Baregbeg
Cikoneng
Sindangkasih
Cihaurbeuti
Sadananya
Cipaku
Jatinagara
Panawangan
Kawali
Lumbung
Panjalu
Sukamantri
Panumbangan
Ciamis

Sumber/Source: Dinas Kelautan Perikanan dan Ketahanan Pangan Kabupaten Ciamis/ Department of Marine, Fisheries and Food Security Ciamis Regency

Tabel
Table 5.5.6**Produksi Ikan Nila Menurut Kecamatan di Kabupaten Ciamis (Ton), 2020**
Production of Nila Fish by Subdistrict in Ciamis Regency (Ton), 2020

Kecamatan Subdistrict	Kolam Air Tenang Fish Pond	Sawah/Mina Padi Farm	Sungai River	Lainnya Others	Jumlah Total
(1)	(2)	(3)	(4)	(5)	(6)
Banjarsari
Banjaranyar
Lakbok
Purwadadi
Pamarican
Cidolog
Cimaragas
Cijeungjing
Cisaga
Tambaksari
Rancah
Rajadesa
Sukadana
Ciamis
Baregbeg
Cikoneng
Sindangkasih
Cihaurbeuti
Sadananya
Cipaku
Jatinagara
Panawangan
Kawali
Lumbang
Panjalu
Sukamantri
Panumbangan
Ciamis	31 983,55	31 983,55

Sumber/Source: Dinas Kelautan Perikanan dan Ketahanan Pangan Kabupaten Ciamis/ Department of Marine, Fisheries and Food Security Ciamis Regency

Tabel
Table 5.5.7

Produksi Ikan Nilem Menurut Kecamatan di Kabupaten Ciamis (Ton), 2020
Production of Nilem Fish by Subdistrict in Ciamis Regency (Ton), 2020

Kecamatan Subdistrict	Kolam Air Tenang Fish Pond	Sawah/Mina Padi Farm	Sungai River	Lainnya Others	Jumlah Total
(1)	(2)	(3)	(4)	(5)	(6)
Banjarsari
Banjaranyar
Lakbok
Purwadadi
Pamarican
Cidolog
Cimaragas
Cijeungjing
Cisaga
Tambaksari
Rancah
Rajadesa
Sukadana
Ciamis
Baregbeg
Cikoneng
Sindangkasih
Cihaurbeuti
Sadananya
Cipaku
Jatinagara
Panawangan
Kawali
Lumbung
Panjalu
Sukamantri
Panumbangan
Ciamis

Sumber/Source: Dinas Kelautan Perikanan dan Ketahanan Pangan Kabupaten Ciamis/ Department of Marine, Fisheries and Food Security Ciamis Regency

Tabel
Table 5.5.8

Produksi Ikan Tawes Menurut Kecamatan di Kabupaten Ciamis (Ton), 2020
Production of Tawes Fish by Subdistrict in Ciamis Regency (Ton), 2020

Kecamatan Subdistrict	Kolam Air Tenang Fish Pond	Sawah/Mina Padi Farm	Sungai River	Lainnya Others	Jumlah Total
(1)	(2)	(3)	(4)	(5)	(6)
Banjarsari
Banjaranyar
Lakbok
Purwadadi
Pamarican
Cidolog
Cimaragas
Cijeungjing
Cisaga
Tambaksari
Rancah
Rajadesa
Sukadana
Ciamis
Baregbeg
Cikoneng
Sindangkasih
Cihaurbeuti
Sadananya
Cipaku
Jatinagara
Panawangan
Kawali
Lumbung
Panjalu
Sukamantri
Panumbangan
Ciamis	2 463,83	1 879,09	4 342,92

Sumber/Source: Dinas Kelautan Perikanan dan Ketahanan Pangan Kabupaten Ciamis/ Department of Marine, Fisheries and Food Security Ciamis Regency

Tabel
Table 5.5.9

Produksi Udang Galaha Menurut Kecamatan di Kabupaten Ciamis (Ton), 2020
Production of Giant Prawn by Subdistrict in Ciamis Regency (Ton), 2020

Kecamatan Subdistrict	Kolam Air Tenang Fish Pond	Sawah/Mina Padi Farm	Sungai River	Lainnya Others	Jumlah Total
(1)	(2)	(3)	(4)	(5)	(6)
Banjarsari
Banjaranyar
Lakbok
Purwadadi
Pamarican
Cidolog
Cimaragas
Cijeungjing
Cisaga
Tambaksari
Rancah
Rajadesa
Sukadana
Ciamis
Baregbeg
Cikoneng
Sindangkasih
Cihaurbeuti
Sadananya
Cipaku
Jatinagara
Panawangan
Kawali
Lumbung
Panjalu
Sukamantri
Panumbangan
Ciamis

Sumber/Source: Dinas Kelautan Perikanan dan Ketahanan Pangan Kabupaten Ciamis/ Department of Marine, Fisheries and Food Security Ciamis Regency

5.6 PENGGUNAAN LAHAN USE OF LAND

Tabel 5.6.1 **Luas Lahan Sawah Menurut Kecamatan dan Jenis Pengairan di Kabupaten Ciamis (Ha), 2020**
Ricefield Area by Subdistrict and Type of Irrigation in Ciamis Regency (Ha), 2020

Kecamatan Subdistrict	Irigasi Irrigation	Tadah Hujan Rain Fed	Pasang Surut The Tides	Lainnya Others	Jumlah Total
(1)	(2)	(3)	(4)	(5)	(6)
Banjarsari	519	451	0	0	2 130
Banjaranyar	505	591	0	0	1 096
Lakbok	0	20	0	5	3 342
Purwadadi	0	624	0	0	2 522
Pamarican	304	1 058	0	0	2 916
Cidolog	642	473	0	0	1 115
Cimaragas	187	206	0	0	393
Cijeungjing	451	30	0	0	976
Cisaga	743	322	0	0	1 488
Tambaksari	711	817	0	0	1 528
Rancah	1 037	811	0	0	1 849
Rajadesa	868	450	0	0	1 318
Sukadana	488	248	0	0	841
Ciamis	608	52	0	0	825
Baregbeg	645	0	0	0	1 295
Cikoneng	570	204	0	0	774
Sindangkasih	476	108	0	0	1 283
Cihaurbeuti	1 114	172	0	0	1 286
Sadananya	708	2	0	0	710
Cipaku	1 191	41	0	0	1 232
Jatinagara	464	12	0	0	478
Panawangan	1 354	502	0	0	2 262
Kawali	657	209	0	0	866
Lumbang	821	98	0	0	919
Panjalu	835	221	0	0	1 270
Sukamantri	552	344	0	0	896
Panumbangan	1 111	55	0	0	1 186
Ciamis	17 561	8 122	0	5	36 796

Sumber/Source: Dinas Pertanian dan Ketahanan Pangan Kabupaten Ciamis/Department Of Agriculture and Food Security Ciamis Regency

Tabel
Table 5.6.2

**Luas Lahan Kering Menurut Penggunaannya di
Kabupaten Ciamis (Ha), 2016-2020
Dry Land Area Based on Its Use in Ciamis Regency (Ha),
2020**

Kecamatan Subdistrict	2016	2017	2018	2019	2020
(1)	(2)	(3)	(4)	(5)	(6)
Bangunan dan Pekarangan <i>Building and Yard</i>	23 242,06	23 597,85	23 597,85	23 600,35	23 600,35
Tegal / Kebun <i>Garden</i>	38 079,07	34 655,66	34 655,66	34 655,66	34 655,66
Ladang / Huma <i>Field</i>	6 600,96	6 393,46	6 393,46	6 393,46	6 393,46
Penggembalaan <i>Meadown</i>	583,10	781,10	781,10	781,10	781,10
Rawa <i>Swamp</i>	0,00	0,00	0,00	0,00	0,00
Tambak <i>Fish Pond</i>	6 857,57	11 190,08	11 190,08	11 190,08	11 190,08
Kolam / Empang <i>Pond</i>	6 857,57	11 190,08	11 190,08	11 190,08	11 190,08
Perkebunan <i>Farm</i>	7 706,58	7 351,58	7 351,58	7 351,58	7 351,58
Hutan Rakyat <i>Public Forest</i>	17 201,16	20 866,47	20 866,47	20 866,47	20 866,47
Hutan Negara <i>State Forest</i>	7 373,79	2 727,79	2 727,79	2 727,79	2 727,79
Lainnya <i>Other</i>	6 857,57	11 190,08	146,00	11 190,08	11 190,08
Sementara tidak diusahakan <i>Unused</i>	146,00	146,00	146,00	146,00	146,00
Ciamis	121 505,43	130 090,15	119 046,07	130 092,65	130 092,65

Sumber/Source: Dinas Pertanian dan Ketahanan Pangan Kabupaten Ciamis/Department Of Agriculture and Food Security Ciamis Regency

Energi Listrik di Kabupaten Ciamis
Electricity Sold in Ciamis Regency

2019

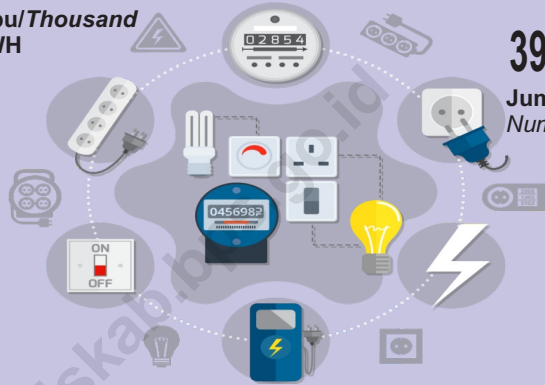
2 092 892

Ribu/Thousand
KWH

Energi yang Terjual
Electricity Sold

390 923

Jumlah Pelanggan
Number of Customers



Sumber : PT. PLN UP3 Tasikmalaya
Source : State Electricity Company

Jumlah Pelanggan dan Air yang Disalurkan di Kabupaten Ciamis
Number of Customers and Distributed Water in Ciamis Regency

2019

5 193 559 m³

Air Disalurkan
Distributed Water

Rp 27 004,5

Nilai
Value (juta)

Sumber : PDAM Ciamis
Source : PDAM Ciamis

PENJELASAN TEKNIS

1. Kapasitas listrik terpasang adalah total kapasitas dari seluruh mesin pembangkit listrik yang dioperasikan.
2. Listrik yang dibangkitkan adalah jumlah listrik yang dibangkitkan oleh seluruh mesin pembangkit listrik dan dinyatakan dalam satuan dasar *Watt Hours*.
3. Jumlah listrik/gas/air bersih yang terjual/ didistribusikan adalah banyaknya listrik/gas/air bersih yang disalurkan kepada para pelanggan.
4. Kapasitas produksi potensial adalah hubungan antara output yang sebenarnya diproduksi dengan peralatan yang terpasang dan potensi output yang dapat diproduksi dengan peralatan terpasang tersebut, jika kapasitas sepenuhnya digunakan.
5. Pelanggan adalah individu atau kelompok, baik rumah tangga, perusahaan atau institusi non profit yang membeli air bersih dari perusahaan air bersih.
6. Volume air bersih yang disalurkan adalah banyaknya air bersih yang disalurkan oleh perusahaan air bersih (dalam satuan m^3). Semakin besar volume air bersih yang disalurkan maka akan semakin

TECHNICAL NOTES

1. *Installed electricity capacity is the total capacity of all operated power plants machines.*
2. *Electricity generated is the amount of electricity generated by all power plant engine in Watt Hours standard unit.*
3. *Sold/distributed electricity/gas/cleaned water is total electricity/gas/cleaned water distributed to customers.*
4. *Potential capacity production is relationship between output that is actually produced with the installed equipment, and the potential output which could be produced with it, if capacity was fully used.*
5. *Customers are individuals or groups, whether household, company or non-profit institutions that buy water supply from water supply establishment.*
6. *Volume of water distributed is the amount of water that can be distributed by the water company (in units of m^3). The greater the volume of water distributed it will be increasingly fulfilled the needs of consumers for clean water.*

terpenuhi kebutuhan konsumen akan air bersih.

<https://ciamiskab.bps.go.id>

ULASAN

Kebutuhan energi Listrik akan bertambah sejalan dengan berkembangnya pembangunan perekonomian di sektor perindustrian dan bertambahnya pengguna listrik rumah tangga. Pada tahun 2020 jumlah pelanggan listrik di Kabupaten Ciamis sebanyak 1.550.526. Energi listrik yang terjual sebanyak 462 juta kwh.

Jumlah pelanggan perusahaan air minum di Kabupaten Ciamis tahun 2020 ada 30.408 pelanggan dan air yang disalurkan 5.492.664 m³.

DESCRIPTION

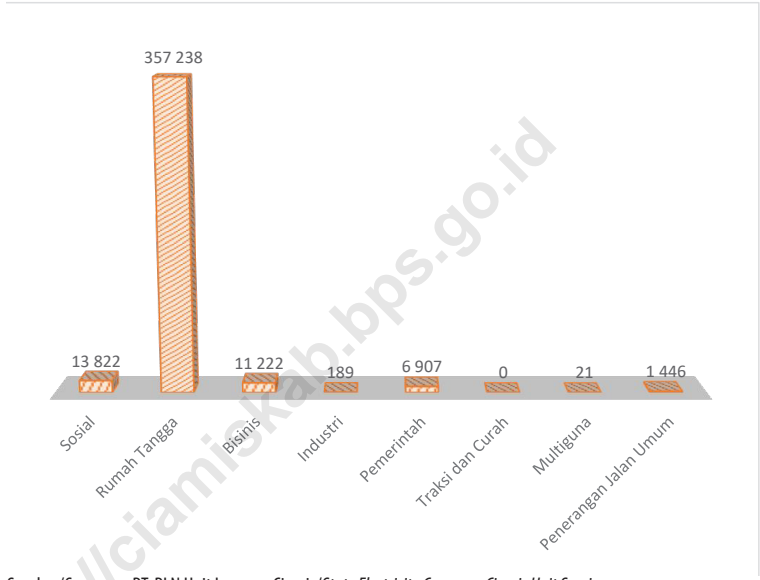
Electricity energy needs will increase in line with the development of economic development in the industrial sector and the increase in household electricity users. In 2020, the number of electricity customers in Ciamis Regency was 1.550.526. The number of electricity sold was 462 million kwh.

There are 30.408 customers of drinking water companies and 5.492.664 m³ of water distributed.

<https://ciamiskab.bps.go.id>

Gambar 6.1
Figures

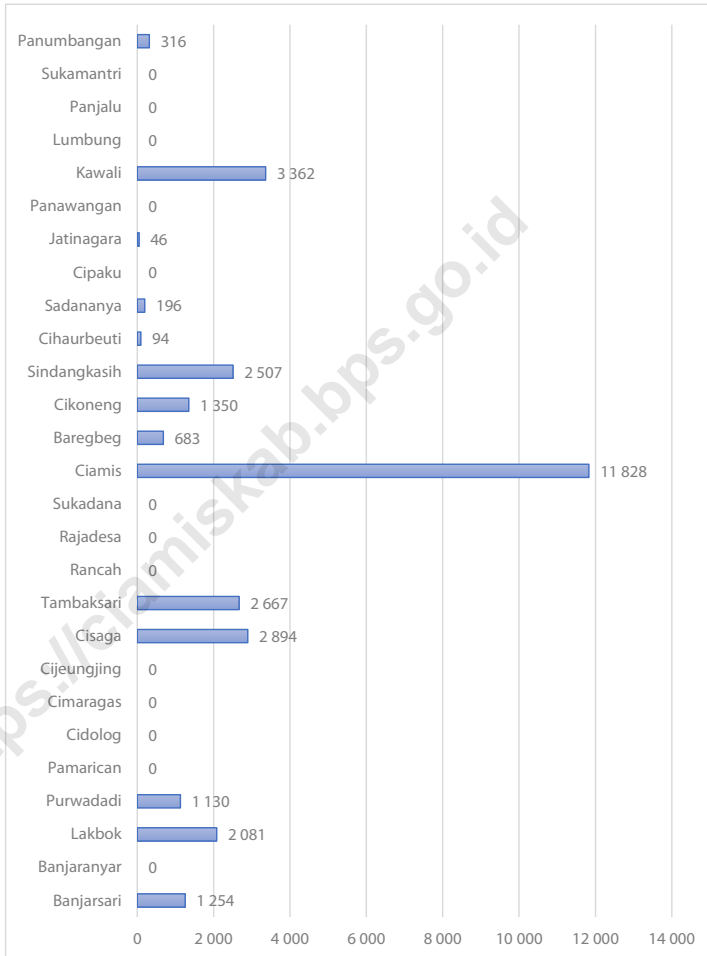
Banyaknya Pelanggan Listrik Menurut Jenis Pengguna, 2020
Number of Electricity Customers by Type of Customer, 2020



Sumber/Source : PT. PLN Unit Layanan Ciamis/State Electricity Company Ciamis Unit Service

Gambar
Figures 6.2

Jumlah Pelanggan PDAM Menurut Kecamatan, 2020
Number of PDAM Customers by Subdistrict, 2020



Sumber/Source : PDAM Kabupaten Ciamis/PDAM Ciamis Regency

Tabel
Table 6.1

Daya Terpasang, Produksi, dan Distribusi Listrik PT. PLN (Persero) pada Cabang/Ranting PLN Menurut Kecamatan di Kabupaten Ciamis, 2020
Installed Electricity Power, Production, and Distribution of PT. PLN (Persero) at PLN Branch by Subdistrict in Ciamis Regency, 2020

Kecamatan Subdistrict	Daya Terpasang Installed Electricity Power (KW)	Produksi Listrik Electricity Production (KWh)	Listrik Terjual Electricity Sold (KWh)	Dipakai Sendiri Own Used (KWh)	Susut/ Hilang Shrinkage/ Lost (KWh)
(1)	(2)	(3)	(4)	(5)	(6)
Cimerak
Cijulang
Cigugur
Langkaplancar
Parigi
Sidamulih
Ciamis
Kalipucang
Padaherang
Mangunjaya
Ciamis	462 487 219

Sumber/Source: PT. PLN Unit Layanan Ciamis/State Electricity Company Ciamis Unit Service

Tabel
Table 6.2**Jumlah Pelanggan Listrik Menurut Kecamatan di
Kabupaten Ciamis, 2016–2020**
**Number of Electricity Customers by Subdistrict in Ciamis
Regency, 2016–2020**

Kecamatan Subdistrict	2016	2017	2018	2019	2020
(1)	(2)	(3)	(4)	(5)	(6)
Cimerak
Cijulang
Cigugur
Langkaplancar
Parigi
Sidamulih
Ciamis
Kalipucang
Padaherang
Mangunjaya
Ciamis	1 550 526

Sumber/Source: PT. PLN Unit Layanan Ciamis/State Electricity Company Ciamis Unit Service

Tabel
Table 6.3**Jumlah Pelanggan dan Air yang Disalurkan Menurut Kecamatan di Kabupaten Ciamis, 2020**
Number of Customers and Distributed Water by Subdistrict in Ciamis Regency, 2020

Kecamatan Subdistrict	Pelanggan Number of Customers	Air Disalurkan Distributed Water (m³)	Nilai Value (Rp)
(1)	(2)	(3)	(4)
Banjarsari	1 254	226 513	1 284 995 446
Banjaranyar	-	-	-
Lakbok	2 081	375 896	2 132 436 622
Purwadadi	1 130	204 114	1 157 930 506
Pamarican	-	-	-
Cidolog	-	-	-
Cimaragas	-	-	-
Cijeungjing	-	-	-
Cisaga	2 894	522 750	2 965 531 756
Tambaksari	2 667	481 746	2 732 920 938
Rancah	-	-	-
Rajadesa	-	-	-
Sukadana	-	-	-
Ciamis	11 828	2 136 518	12 120 355 774
Baregbeg	683	123 372	699 881 890
Cikoneng	1 350	243 853	1 383 368 304
Sindangkasih	2 507	452 845	2 568 966 176
Cihaurbeuti	94	16 979	96 323 423
Sadananya	196	35 404	200 844 583
Cipaku	-	-	-
Jatinagara	46	8 309	47 136 994
Panawangan	-	-	-
Kawali	3 362	607 285	3 445 099 435
Lumbung	-	-	-
Panjalu	-	-	-
Sukamantri	-	-	-
Panumbangan	316	57 080	323 810 655
Ciamis	30 408	5 492 664	31 159 602 500

Sumber/Source: PDAM Kabupaten Ciamis/PDAM Ciamis Regency

Tabel
Table 6.4**Jumlah Air yang Diproduksi, Disalurkan dan Terjual serta Nilai Air yang Disalurkan Menurut Bulan di Kabupaten Ciamis, 2020**
Number of Water Produced, Distributed and Sold and Value of Water Distributed per Month in Ciamis Regency, 2020

Kecamatan Subdistrict	Volume Air yang Diproduksi (m ³) Volume of Water Produced (m ³)	Volume Air yang Disalurkan (m ³) Volume of Water Distributed (m ³)	Volume Air yang Terjual (m ³) Volume of Water Sold (m ³)	Nilai Air Bersih yang Disalurkan (Rp) Value of Water Distributed (Rp)
(1)	(2)	(3)	(4)	(5)
Januari / January	733 523	700 438	522 309	2 907 781 800
Pebruari / February	673 296	646 749	479 747	2 713 056 300
Maret / March	672 800	646 280	431 426	2 649 966 100
April / April	732 194	705 522	476 106	2 679 459 100
Mei / May	690 825	662 182	440 101	2 483 524 400
Juni / June	704 546	675 087	461 406	2 586 582 600
Juli / July	679 083	647 729	416 719	2 445 896 100
Agustus / August	705 359	675 871	454 796	2 530 703 300
September / September	735 265	684 815	456 214	2 592 636 900
Oktober / October	726 574	691 648	464 839	2 585 386 100
Nopember / November	705 903	673 953	453 374	2 532 700 700
Desember / December	703 782	672 944	435 627	2 451 909 100
Jumlah/Total	8 463 150	8 083 218	5 492 664	31 159 602 500

Sumber/Source: PDAM Kabupaten Ciamis/PDAM Ciamis Regency

Tabel
Table 6.5**Banyaknya Pelanggan Listrik Menurut Bulan di
Kabupaten Ciamis, 2020**
**Number of of Electricity Customers per Month in Ciamis
Regency, 2020**

Kecamatan Subdistrict	Sosial Sosial	Rumah Tangga Household	Bisnis Business	Industri Industry
(1)	(2)	(3)	(4)	(5)
Januari / January	13 666	494 132	10 463	176
Pebruari / February	13 673	356 919	10 476	177
Maret / March	13 671	356 773	10 501	176
April / April	13 671	356 626	10 518	180
Mei / May	13 675	356 539	10 524	180
Juni / June	13 677	356 387	10 524	177
Juli / July	13 414	353 232	10 037	178
Agustus / August	13 511	353 996	10 139	179
September / September	13 611	355 088	10 358	181
Oktober / October	13 677	355 795	10 552	183
Nopember / November	13 737	356 501	10 806	185
Desember / December	13 822	357 238	11 222	189

Lanjutan Tabel/*Continued Table 6.5*

Kecamatan Subdistrict	Pemerintah Government	Traksi dan Curah Traction and Bulk	Multigunal Multifunction	Penerangan Jalan Umum Public Street Lighting
(1)	(2)	(3)	(4)	(5)
Januari / <i>January</i>	6 654	0	11	1 390
Pebruari / <i>February</i>	6 652	0	11	1 398
Maret / <i>March</i>	6 653	0	11	1 398
April / <i>April</i>	6 654	0	11	1 398
Mei / <i>May</i>	6 657	0	11	1 398
Juni / <i>June</i>	6 658	0	11	1 398
Juli / <i>July</i>	6 653	0	11	1 398
Agustus / <i>August</i>	6 659	0	11	1 398
September / <i>September</i>	6 754	0	11	1 398
Oktober / <i>October</i>	6 833	0	11	1 398
Nopember / <i>November</i>	6 845	0	11	1 446
Desember / <i>December</i>	6 907	0	21	1 446

Sumber/*Source*: PT. PLN Unit Layanan Ciamis/*State Electricity Company Ciamis Unit Service*

Tabel
Table 6.6**Banyaknya Kwh Listrik yang Terjual Menurut Bulan di Kabupaten Ciamis, 2020**
Number of of Kwh Electricity Sold per Month in Ciamis Regency, 2020

Kecamatan Subdistrict	Sosial Sosial	Rumah Tangga Household	Bisnis Business	Industri Industry
(1)	(2)	(3)	(4)	(5)
Januari / January	1 883 493	29 291 312	4 450 229	1 457 627
Pebruari / February	1 868 707	29 287 831	4 506 707	1 552 503
Maret / March	1 817 046	27 951 469	4 259 941	1 543 292
April / April	1 842 669	28 712 145	4 468 820	1 610 512
Mei / May	1 774 174	28 880 960	4 333 018	1 354 903
Juni / June	1 749 307	32 480 810	4 361 538	1 129 935
Juli / July	1 730 795	29 562 496	4 338 727	1 534 109
Agustus / August	1 775 772	29 607 570	4 289 205	1 435 014
September / September	1 839 595	29 509 881	4 444 115	1 543 042
Oktober / October	1 850 990	29 796 025	4 516 564	1 589 224
Nopember / November	1 824 946	29 316 175	4 634 916	1 493 232
Desember / December	1 901 587	30 009 292	4 666 849	1 418 530
Jumlah/Total	21 859 081	354 405 966	53 270 629	17 661 923

Lanjutan Tabel/*Continued Table 6.6*

Kecamatan Subdistrict	Pemerintah Government	Traksi dan Curah Traction and Bulk	Multigunal Multifunction	Penerangan Jalan Umum Public Street Lighting
(1)	(2)	(3)	(4)	(5)
Januari / <i>January</i>	1 311 394	0	6 119	303 290
Pebruari / <i>February</i>	1 275 797	0	5 541	313 078
Maret / <i>March</i>	1 249 699	0	5 034	323 867
April / <i>April</i>	1 250 288	0	2 038	356 858
Mei / <i>May</i>	1 243 847	0	1 632	322 994
Juni / <i>June</i>	1 267 440	0	8 528	307 915
Juli / <i>July</i>	1 253 398	0	8 690	306 431
Agustus / <i>August</i>	1 216 163	0	8 686	309 558
September / <i>September</i>	1 291 188	0	6 618	336 887
Oktober / <i>October</i>	1 264 517	0	3 258	328 187
Nopember / <i>November</i>	1 285 388	0	3 307	317 818
Desember / <i>December</i>	1 310 195	0	10 855	325 921
Jumlah/Total	15 219 314	0	70 306	3 852 804

Sumber/Source: PT. PLN Unit Layanan Ciamis/*State Electricity Company Ciamis Unit Service*

Tabel
Table 6.7**Nilai Kwh Listrik yang Terjual Menurut Bulan di Kabupaten Ciamis, 2020**
Value of of Kwh Electricity Sold per Month in Ciamis Regency, 2020

Kecamatan Subdistrict	Sosial Sosial	Rumah Tangga Household	Bisnis Business	Industri Industry
(1)	(2)	(3)	(4)	(5)
Januari / January	1 274 353 913	22 787 101 130	5 468 130 504	1 612 961 418
Pebruari / February	1 271 659 407	22 756 090 704	5 556 261 098	1 750 566 567
Maret / March	1 242 273 434	21 674 839 676	5 219 759 904	1 692 132 793
April / April	1 252 667 521	18 164 583 674	5 498 464 830	1 779 189 433
Mei / May	1 192 954 061	18 195 160 799	5 292 219 928	1 496 648 687
Juni / June	1 128 462 893	19 737 790 662	5 315 193 436	1 259 445 026
Juli / July	1 050 888 706	18 283 748 781	5 182 983 907	1 614 757 149
Agustus / August	992 421 724	18 320 969 273	4 971 026 745	1 434 451 002
September / September	1 160 341 992	18 181 259 885	5 332 217 093	1 631 621 427
Oktober / October	1 157 708 946	18 371 506 340	5 375 581 583	1 694 419 827
Nopember / November	1 148 874 830	18 192 897 512	5 516 832 339	1 564 137 298
Desember / December	1 205 689 743	18 627 708 251	5 525 009 358	1 472 259 824
Jumlah/Total	14 078 297 170	233 293 656 687	64 253 680 725	19 002 590 451

Lanjutan Tabel/Continued Table 6.7

Kecamatan Subdistrict	Pemerintah Government	Traksi dan Curah Traction and Bulk	Multigunal Multifunction	Penerangan Jalan Umum Public Street Lighting
(1)	(2)	(3)	(4)	(5)
Januari / January	1 884 516 391	0	10 061 832	444 134 714
Pebruari / February	1 832 067 227	0	9 111 957	458 490 963
Maret / March	1 795 229 427	0	8 178 185	474 320 336
April / April	1 795 128 322	0	3 350 874	522 727 368
Mei / May	1 785 100 776	0	2 683 858	473 038 861
Juni / June	1 819 009 273	0	14 023 809	450 913 544
Juli / July	1 803 342 125	0	14 286 379	448 737 103
Agustus / August	1 748 784 843	0	14 279 743	453 324 418
September / September	1 858 962 793	0	10 881 266	493 423 781
Oktober / October	1 789 683 351	0	5 358 215	473 623 434
Nopember / November	1 821 276 533	0	5 437 556	458 378 371
Desember / December	1 857 222 279	0	17 847 780	470 284 857
Jumlah/Total	21 790 323 340	0	115 501 454	5 621 397 750

Sumber/Source: PT. PLN Unit Layanan Ciamis/State Electricity Company Ciamis Unit Service

<https://ciamiskab.bps.go.id>



PENJELASAN TEKNIS

1. Hotel adalah penyediaan akomodasi secara harian berupa kamar-kamar di dalam satu bangunan yang dapat dilengkapi dengan jasa pelayanan makan dan minum, kegiatan hiburan dan atau fasilitas lainnya. Hotel terdiri dari hotel berbintang dan hotel non- bintang.
2. Hotel bintang adalah usaha penyediaan jasa pelayanan penginapan, makan minum serta jasa lainnya bagi umum dengan menggunakan sebagian atau seluruh bangunan. Usaha ini dikelola secara komersial serta memenuhi ketentuan persyaratan sebagai hotel bintang (termasuk berlian) yang ditetapkan dalam surat keputusan instansi yang membinanya. Misalnya hotel bintang lima, hotel bintang empat dan seterusnya.
3. Restoran atau rumah makan adalah usaha penyediaan jasa makanan dan minuman dilengkapi dengan peralatan dan perlengkapan untuk proses pembuatan, penyimpanan dan penyajian di suatu tempat tetap yang tidak berpindah-pindah dengan tujuan memperoleh keuntungan dan/atau laba (Permen Pariwisata dan Ekonomi Kreatif Nomor 11 Tahun 2014).

TECHNICAL NOTES

1. *Hotel is a daily supply of accommodation rooms within a building which can be equipped with eating and drinking services, entertainment activities and/or other facilities. Hotel consists of a classified hotel and a non-classified hotel.*
2. *A star hotel is the business of providing an accommodation, eating and drinking as well as other services for the public by using a building or a part of a building. It is managed commercially and meets specified requirements as a star hotel (including diamonds) set forth in the decree of fostering agency. For example, five star hotel, four star hotel, and so on*
3. *Restaurant is a business providing food and drinks equipped with equipment and equipment for the process of making, storing and serving in fixed locations with the aim of obtaining profits and / or profits (Ministry of Tourism and Creative Economy Regulation Number 11 Year 2014).*

ULASAN

Dalam mendukung pembangunan ekonomi suatu wilayah, sektor pariwisata memiliki andil yang sangat besar. Dengan memanfaatkan sumber daya alam dan sumber daya manusia yang ada dengan sebaik-baiknya maka suatu daerah dapat menarik para wisatawan baik yang ada di dalam negeri maupun wisatawan asing untuk datang dan berwisata di daerahnya.

Pada tahun 2020, terdapat 214 daya tarik wisata di Kabupaten Ciamis yang terdiri dari daya tarik wisata alam, daya tarik wisata buatan, dan daya tarik wisata budaya.

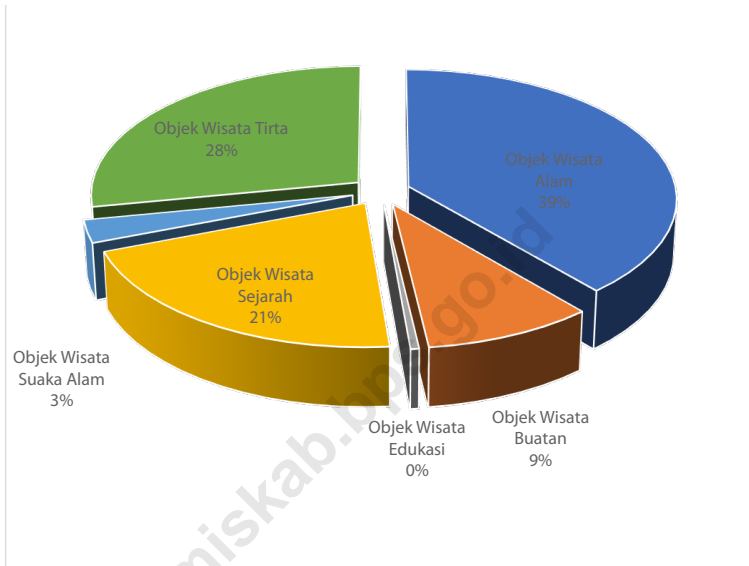
DESCRIPTION

In order to support the economic development of a region, the tourism sector has a large contribution. By making use of existing natural resources and human resources, the region can attract both domestic tourists and foreign tourists to come and tour the area.

In 2020, there are 214 tourist attractions in Ciamis Regency that consists of natural tourist attractions, artificial tourist attractions, and cultural tourism attractions.

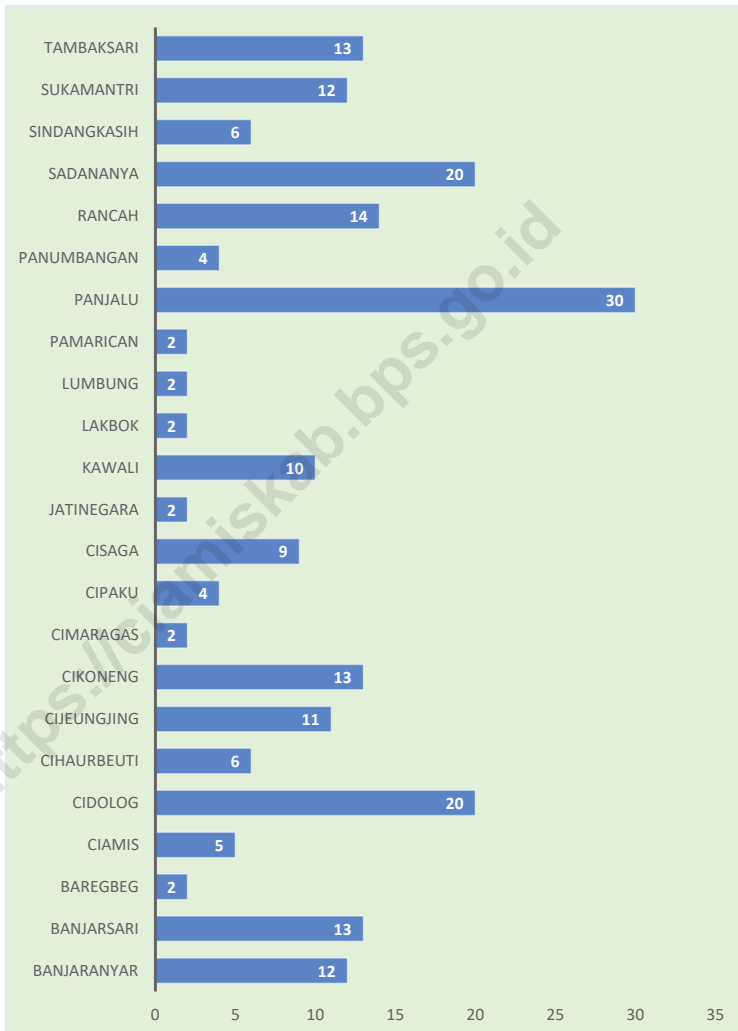
Gambar 7.1
Figures

Persentase Daya Tarik Wisata Menurut Jenisnya, 2020
Percentage of Tourist Attraction by Type, 2020



Sumber/Source : Dinas Pariwisata Kabupaten Ciamis/ Department of Tourism Ciamis Regency

Gambar 7.2 Jumlah Daya Tarik Wisata Menurut Kecamatan, 2020
Figures 7.2 Number of Tourist Attraction by Subdistrict, 2020



Sumber/Source : Dinas Pariwisata Kabupaten Ciamis / Department of Tourism Ciamis Regency

Tabel
Table 7.1**Jumlah Rumah Makan/Restoran Menurut Kecamatan di
Kabupaten Ciamis, 2017–2020**
*Number of Restaurants by Subdistrict in Ciamis Regency,
2017–2020*

Kecamatan Subdistrict	2017	2018	2019	2020
(1)	(2)	(3)	(4)	(5)
Banjarsari	...	2	2	2
Banjaranyar	...	-	-	-
Lakbok	...	-	-	-
Purwadadi	...	-	-	-
Pamarican	...	-	-	-
Cidolog	...	-	-	-
Cimaragas	...	-	-	-
Cijeungjing	...	5	5	5
Cisaga	...	-	-	-
Tambaksari	...	-	-	-
Rancah	...	-	-	-
Rajadesa	...	-	-	-
Sukadana	...	-	-	-
Ciamis	...	-	-	-
Baregbeg	...	22	22	22
Cikoneng	...	-	-	-
Sindangkasih	...	2	2	2
Cihaurbeuti	...	6	6	6
Sadananya	...	1	1	1
Cipaku	...	-	-	-
Jatinagara	...	-	-	-
Panawangan	...	-	-	-
Kawali	...	-	-	-
Lumbung	...	-	-	-
Panjalu	...	-	-	-
Sukamantri	...	-	-	-
Panumbangan	...	-	-	-
Ciamis	...	38	38	38

Sumber/Source: Dinas Koperasi, UKM dan Perdagangan Kabupaten Ciamis/ *Department of Cooperatives, Small and Medium Enterprises and Trade Ciamis Regency*

Tabel
Table 7.2**Daya Tarik Wisata di Kabupaten Ciamis, 2020**
Tourist Attraction in Ciamis Regency, 2020

Objek Wisata <i>Tourism Objects</i>	Jenis <i>Type</i>	Alamat <i>Address</i>
(1)	(2)	(3)
Makan Ranca Galur Wangunjaya Panaekan	Objek Wisata Sejarah	Kecamatan Panjalu
Situ Lengkong	Objek Wisata Sejarah	Kecamatan Panjalu
Budaya Cipanjalu	Objek Wisata Sejarah	Kecamatan Panjalu
Situs Haryang Kuning	Objek Wisata Sejarah	Kecamatan Panjalu
Situs Haryang Kencana	Objek Wisata Sejarah	Kecamatan Panjalu
Situs Penghulu Gusti Cuimas	Objek Wisata Sejarah	Kecamatan Panjalu
Nusa Gede	Objek Wisata Sejarah	Kecamatan Panjalu
Makam Karomah Kepunduhan	Objek Wisata Sejarah	Kecamatan Panjalu
Makan Pasarean	Objek Wisata Sejarah	Kecamatan Panjalu
Makan Gede Geger Emas	Objek Wisata Sejarah	Kecamatan Panjalu
Keramat cipanjalu	Objek Wisata Sejarah	Kecamatan Panjalu
Keramat Cilintung	Objek Wisata Sejarah	Kecamatan Panjalu
Bumi Alit	Objek Wisata Sejarah	Kecamatan Panjalu
Keramat Aweuhan	Objek Wisata Sejarah	Kecamatan Panjalu
Astana Gede	Objek Wisata Sejarah	Kecamatan Kawali
Situs Batu Tapak	Objek Wisata Sejarah	Kecamatan Kawali
Situs Sanyang Samida	Objek Wisata Sejarah	Kecamatan Kawali
Kampung Kuta	Objek Wisata Sejarah	Kecamatan Rancah
Musium Fossil tambaksari	Objek Wisata Sejarah	Kecamatan Tambaksari
Situs Urug Kasang	Objek Wisata Sejarah	Kecamatan Tambaksari
Situs Gunung Semarang	Objek Wisata Sejarah	Kecamatan Tambaksari
Situs Gunung Kencana	Objek Wisata Sejarah	Kecamatan Tambaksari
Makam Keramat	Objek Wisata Sejarah	Kecamatan Cikoneng

Lanjutan Tabel/*Continued Table 7.2*

Objek Wisata Tourism Objects	Jenis Type	Alamat Address
(1)	(2)	(3)
Situs Gunung Padang	Objek Wisata Sejarah	Kecamatan Cikoneng
Situs Jamban Sari	Objek Wisata Sejarah	Kecamatan Ciamis
Keramat Panjujan	Objek Wisata Sejarah	Kecamatan Sadananya
Keramat Tugu	Objek Wisata Sejarah	Kecamatan Sadananya
Keramat Pasir Buleud	Objek Wisata Sejarah	Kecamatan Sadananya
Karang Kamulyan	Objek Wisata Sejarah	Kecamatan Cijeungjing
Situs Gunung Susuru	Objek Wisata Sejarah	Kecamatan Cijeungjing
Situs Dalem Kabuyutan	Objek Wisata Sejarah	Kecamatan Cidolog
Panji Wulung	Objek Wisata Sejarah	Kecamatan Cidolog
Dalem Cikabuyutan	Objek Wisata Sejarah	Kecamatan Cidolog
Dalem Janggala	Objek Wisata Sejarah	Kecamatan Cidolog
Situs Joglo	Objek Wisata Sejarah	Kecamatan Cidolog
Narangbaya	Objek Wisata Sejarah	Kecamatan Cidolog
Situs Cidomas	Objek Wisata Sejarah	Kecamatan Cidolog
Situs Singaperbangsa 3	Objek Wisata Sejarah	Kecamatan Cisaga
Situs Bojong Lopang	Objek Wisata Sejarah	Kecamatan Cisaga
Situs Lengkong Agung	Objek Wisata Sejarah	Kecamatan Cisaga
Situs Prabu Dimuntur	Objek Wisata Sejarah	Kecamatan Cimaragas
Situs Kemuning	Objek Wisata Sejarah	Kecamatan Laktok
Situs Candi Ronggeng	Objek Wisata Sejarah	Kecamatan Pamarican
Situs Pangrumasan	Objek Wisata Sejarah	Kecamatan Banjarsari
Situ Cibubuhan	Objek Wisata Alam	Kecamatan Sukamantri
Batu Panjang	Objek Wisata Alam	Kecamatan Sukamantri

Lanjutan Tabel/Continued Table 7.2

Objek Wisata Tourism Objects	Jenis Type	Alamat Address
(1)	(2)	(3)
Kawasan Werkit	Objek Wisata Alam	Kecamatan Sukamantri
Curug Cinurman	Objek Wisata Alam	Kecamatan Sukamantri
Situ Panyaweuyan	Objek Wisata Alam	Kecamatan Sukamantri
Situ Kuwu	Objek Wisata Alam	Kecamatan Sukamantri
Situ Gunung	Objek Wisata Alam	Kecamatan Sukamantri
Situ Wangi	Objek Wisata Alam	Kecamatan Kawali
Astana Gede	Objek Wisata Alam	Kecamatan Kawali
Situs Batu Tapak	Objek Wisata Alam	Kecamatan Kawali
Situs Sanyang Samida	Objek Wisata Alam	Kecamatan Kawali
Curug Tujuh	Objek Wisata Alam	Kecamatan Panjalu
Situ Lengkong	Objek Wisata Alam	Kecamatan Panjalu
Cipanjalu	Objek Wisata Alam	Kecamatan Panjalu
Situs Haryang Kencana	Objek Wisata Alam	Kecamatan Panjalu
Situs Penghulu Gusti Ciomas	Objek Wisata Alam	Kecamatan Panjalu
Nusa Pakel	Objek Wisata Alam	Kecamatan Panjalu
Situs Batu Gajah	Objek Wisata Alam	Kecamatan Panjalu
Situs Hiyang	Objek Wisata Alam	Kecamatan Lumbung
Curug Citangkurak	Objek Wisata Alam	Kecamatan Panumbangan
Batu Ngampar	Objek Wisata Alam	Kecamatan Panumbangan
Situs Batu	Objek Wisata Alam	Kecamatan Panumbangan
Curug Salosin	Objek Wisata Alam	Kecamatan Cihaurbeuti
Curug Tilu	Objek Wisata Alam	Kecamatan Cihaurbeuti
Batu Cakra	Objek Wisata Alam	Kecamatan Cikoneng

Lanjutan Tabel/Continued Table 7.2

Objek Wisata Tourism Objects	Jenis Type	Alamat Address
(1)	(2)	(3)
Situs Gunung Padang	Objek Wisata Alam	Kecamatan Cikoneng
Bumi Perkemahan	Objek Wisata Alam	Kecamatan Cikoneng
Situs Batu Cakra	Objek Wisata Alam	Kecamatan Cikoneng
Embung	Objek Wisata Alam	Kecamatan Cikoneng
Pasarean	Objek Wisata Alam	Kecamatan Cikoneng
Batu Kursi	Objek Wisata Alam	Kecamatan Cikoneng
Curug Panganten	Objek Wisata Alam	Kecamatan Cikoneng
Kampung Kuta	Objek Wisata Alam	Kecamatan Rancah
Situs Batu Tulis	Objek Wisata Alam	Kecamatan Rancah
Cagar Alam Cirancah	Objek Wisata Alam	Kecamatan Rancah
Gunung Gintung	Objek Wisata Alam	Kecamatan Rancah
Puncak Bangku	Objek Wisata Alam	Kecamatan Rancah
Pangانونان	Objek Wisata Alam	Kecamatan Rancah
Cigawir	Objek Wisata Alam	Kecamatan Rancah
Sungai Gunung Waja	Objek Wisata Alam	Kecamatan Rancah
Situs Jamban Sari	Objek Wisata Alam	Kecamatan Ciamis
Situs Urug Kasang	Objek Wisata Alam	Kecamatan Ciamis
Gunung Ajug	Objek Wisata Alam	Kecamatan Tambaksari
Ki Bumi	Objek Wisata Alam	Kecamatan Tambaksari
Gunung Layang	Objek Wisata Alam	Kecamatan Tambaksari
Malaya	Objek Wisata Alam	Kecamatan Tambaksari
Sungai Cadas Ngampar	Objek Wisata Alam	Kecamatan Sadananya
Tugu	Objek Wisata Alam	Kecamatan Sadananya

Lanjutan Tabel/Continued Table 7.2

Objek Wisata Tourism Objects	Jenis Type	Alamat Address
(1)	(2)	(3)
Curug Cilopadang	Objek Wisata Alam	Kecamatan Sadananya
Curug Cingembat	Objek Wisata Alam	Kecamatan Sadananya
Gunung Sawal Adventure	Objek Wisata Alam	Kecamatan Sadananya
Batu Kakapa	Objek Wisata Alam	Kecamatan Sadananya
Batu Arca	Objek Wisata Alam	Kecamatan Sadananya
Sungai Cipanyeuseuhan	Objek Wisata Alam	Kecamatan Sadananya
Curug Cigembat	Objek Wisata Alam	Kecamatan Sadananya
Situ Desa	Objek Wisata Alam	Kecamatan Sadananya
Karang Kamulyan	Objek Wisata Alam	Kecamatan Cijeungjing
Situs Gunung Susuru	Objek Wisata Alam	Kecamatan Cijeungjing
Situs Dalem Kabuyutan	Objek Wisata Alam	Kecamatan Cidolog
Curug Sipatahkunan / Kembar	Objek Wisata Alam	Kecamatan Cidolog
Curug Darma Wulan	Objek Wisata Alam	Kecamatan Cidolog
Curug Cipager Gunung	Objek Wisata Alam	Kecamatan Cidolog
Bukit Pangangonoan	Objek Wisata Alam	Kecamatan Cidolog
Situs Talaga	Objek Wisata Alam	Kecamatan Cidolog
Situs Kadu Pandak	Objek Wisata Alam	Kecamatan Cidolog
Bukit Batu Sentigi	Objek Wisata Alam	Kecamatan Cidolog
Situs Candi Ronggeng	Objek Wisata Alam	Kecamatan Pamarican
Situs Prabu Dimuntur	Objek Wisata Alam	Kecamatan Cimaragas
Situs / Embun Cihaur Geulis	Objek Wisata Alam	Kecamatan Cisaga
Situs Kemuning	Objek Wisata Alam	Kecamatan Lakbok
Cikupa Air Panas	Objek Wisata Alam	Kecamatan Banjaranyar

Lanjutan Tabel/Continued Table 7.2

Objek Wisata Tourism Objects	Jenis Type	Alamat Address
(1)	(2)	(3)
Curug Jambe	Objek Wisata Alam	Kecamatan Banjaranyar
Goa Wayang	Objek Wisata Alam	Kecamatan Banjaranyar
Goa Angin	Objek Wisata Alam	Kecamatan Banjaranyar
Goa Biuk	Objek Wisata Alam	Kecamatan Banjaranyar
Goa Band	Objek Wisata Alam	Kecamatan Banjaranyar
Goa Bandung	Objek Wisata Alam	Kecamatan Banjaranyar
Situs Wangun	Objek Wisata Alam	Kecamatan Banjarsari
Situs Pangrumasan	Objek Wisata Alam	Kecamatan Banjarsari
Kayu Putih	Objek Wisata Alam	Kecamatan Banjarsari
Air Terjun Gambir Santolo	Objek Wisata Alam	Kecamatan Banjarsari
Green Sayang Kaak	Objek Wisata Alam	Kecamatan Cijeungjing
Curug Gumawang	Objek Wisata Alam	Kecamatan Banjaranyar
Wiasata Tapus	Objek Wisata Buatan	Kecamatan Cikoneng
Rusa Darmacaang	Objek Wisata Buatan	Kecamatan Cikoneng
Musim Fosil tambaksari	Objek Wisata Buatan	Kecamatan Tambaksari
Kolam Renang Tirta Winaya	Objek Wisata Buatan	Kecamatan Ciamis
Waterboom Sukahaji	Objek Wisata Buatan	Keamatan Cihaurbeuti
Waterboom Sumberjaya	Objek Wisata Buatan	Kecamatan Cipaku
Waterboom Tirta Sejuk	Objek Wisata Buatan	Kecamatan Rancah
Waterboom Setrasari	Objek Wisata Buatan	Kecamatan Jatinegara
Kolam Renang Cilongok Damai	Objek Wisata Buatan	Kecamatan Kawali
Waterboom Tirta Pasir Raya Panjalu	Objek Wisata Buatan	Kecamatan Panjalu

Lanjutan Tabel/Continued Table 7.2

Objek Wisata Tourism Objects	Jenis Type	Alamat Address
(1)	(2)	(3)
Kolam Renang Jati Sewu Cibumbang	Objek Wisata Buatan	Kecamatan Cipaku
Kolam Renang Gunung Daweg	Objek Wisata Buatan	Kecamatan Sindangkasih
Kolam Renang Tirta Mukti	Objek Wisata Buatan	Kecamatan Baregbeg
Kolam Renang Taman Miana	Objek Wisata Buatan	Kecamatan Cisaga
Kolam Renang Cadas Ngampar	Objek Wisata Buatan	Kecamatan Sadananya
Kolam Renang Tirta Bagja	Objek Wisata Buatan	Kecamatan Banjarsari
Kolam Renang BTC	Objek Wisata Buatan	Kecamatan Banjarsari
Kolam Renang Intan Nuraini	Objek Wisata Buatan	Kecamatan Cijeungjing
Kolam Renang Cireong Paradise	Objek Wisata Buatan	Kecamatan Sindangkasih
Kolam Renang Natural New	Objek Wisata Buatan	Kecamatan Sindangkasih
Situ Cibubuhan	Objek Wisata Tirta	Kecamatan Sukamtri
Curug Cinurman	Objek Wisata Tirta	Kecamatan Sukamtri
Situ Panyaweuyan	Objek Wisata Tirta	Kecamatan Sukamtri
Situ Kuwu	Objek Wisata Tirta	Kecamatan Sukamtri
Situ Gunung	Objek Wisata Tirta	Kecamatan Sukamtri
Situ Wangi	Objek Wisata Tirta	Kecamatan Kawali
Curug Tujuh	Objek Wisata Tirta	Kecamatan Panjalu
Situ Lengkong	Objek Wisata Tirta	Kecamatan Panjalu
Situ Ciater	Objek Wisata Tirta	Kecamatan Panjalu
Hujung Winangun	Objek Wisata Tirta	Kecamatan Panjalu
Mata Air Cikahuripan	Objek Wisata Tirta	Kecamatan Panjalu
Taman Cipatah Sanghyang Bahara	Objek Wisata Tirta	Kecamatan Panjalu
Kolam Renang Setrasari	Objek Wisata Tirta	Kecamatan Jatinegara

Lanjutan Tabel/Continued Table 7.2

Objek Wisata Tourism Objects	Jenis Type	Alamat Address
(1)	(2)	(3)
Curug Citangkurak	Objek Wisata Tirta	Kecamatan Panumbangan
Curug Tilu	Objek Wisata Tirta	Kecamatan Ciahurbeuti
Curug Salosin	Objek Wisata Tirta	Kecamatan Ciahurbeuti
Waterboom Sukahaji	Objek Wisata Tirta	Kecamatan Ciahurbeuti
Curug Panganten	Objek Wisata Tirta	Kecamatan Cikoneng
Kolam Renang Tirta Winaya	Objek Wisata Tirta	Kecamatan Ciamis
Cekdam Singaplaya	Objek Wisata Tirta	Kecamatan Tambaksari
Curug Sukajaya	Objek Wisata Tirta	Kecamatan Tambaksari
Embung Cipari	Objek Wisata Tirta	Kecamatan Tambaksari
Arung Jeram Cijolang	Objek Wisata Tirta	Kecamatan Tambaksari
Sungai Cadas Ngampar	Objek Wisata Tirta	Kecamatan Sadananya
Curug Cilopadang	Objek Wisata Tirta	Kecamatan Sadananya
Curug Cigembat	Objek Wisata Tirta	Kecamatan Sadananya
Sungai Cipanyeuseuhan	Objek Wisata Tirta	Kecamatan Sadananya
Situ Desa	Objek Wisata Tirta	Kecamatan Sadananya
Situ hiang	Objek Wisata Tirta	Kecamatan Lumbung
Kubang Kuul	Objek Wisata Tirta	Kecamatan Rancah
Arung Jeram	Objek Wisata Tirta	Kecamatan Cijeungjing
Cekdam	Objek Wisata Tirta	Kecamatan Rancah
Situ / Embun Cihaur Geulis	Objek Wisata Tirta	Kecamatan Cisaga
Tiga Air Terjun	Objek Wisata Tirta	Kecamatan Cisaga
Curug Panganten	Objek Wisata Tirta	Kecamatan Cisaga
Curug Sipatahunan/Kembar	Objek Wisata Tirta	Kecamatan Cidolog

Lanjutan Tabel/Continued Table 7.2

Objek Wisata Tourism Objects	Jenis Type	Alamat Address
(1)	(2)	(3)
Curug Darma Wulan	Objek Wisata Tirta	Kecamatan Cidolog
Cekdam Sunia	Objek Wisata Tirta	Kecamatan Cidolog
Curug Cipagar Gunung	Objek Wisata Tirta	Kecamatan Cidolog
Situs Talaga	Objek Wisata Tirta	Kecamatan Cidolog
Cikupa Air Panas	Objek Wisata Tirta	Kecamatan Banjaranyar
Curug Gumawang	Objek Wisata Tirta	Kecamatan Banjaranyar
Cipanas	Objek Wisata Tirta	Kecamatan Banjarsari
Curug Cipanas	Objek Wisata Tirta	Kecamatan Banjarsari
Air Panas	Objek Wisata Tirta	Kecamatan Banjarsari
Air Terjun Gambir Santolo	Objek Wisata Tirta	Kecamatan Banjarsari
Waterboom Tirta Sejuk	Objek Wisata Tirta	Kecamatan Rancah
Kolam Renang Cilongok Damai	Objek Wisata Tirta	Kecamatan Kawali
Waterboom Tirta Pasir Raya Panjalu	Objek Wisata Tirta	Kecamatan Panjalu
Kolam Renang Jati Sewu Cibumbang	Objek Wisata Tirta	Kecamatan Cipaku
Kolam Renang Gunung Daweg	Objek Wisata Tirta	Kecamatan Sindangkasih
Kolam Renang Tirta Mukti	Objek Wisata Tirta	Kecamatan Baregbeg
Kolam Renang Tirta Miana	Objek Wisata Tirta	Kecamatan Cisaga
Kolam Renang Cadas Ngampar	Objek Wisata Tirta	Kecamatan Sadananya
Kolam Renang Tirta Bagja	Objek Wisata Tirta	Kecamatan Banjarsari
Kolam Renang BTC	Objek Wisata Tirta	Kecamatan Banjarsari
Kolam Renang Intan Nuraini	Objek Wisata Tirta	Kecamatan Cijeungjing
Kolam Renang Cireong Paradise	Objek Wisata Tirta	Kecamatan Sindangkasih

Lanjutan Tabel/*Continued Table 7.2*

Objek Wisata Tourism Objects	Jenis Type	Alamat Address
(1)	(2)	(3)
Kolam Renan Natural New	Objek Wisata Tirta	Kecamatan Sindangkasih
Waterbooo Sumberjaya	Objek Wisata Tirta	Kecamatan Cipaku
Situ Lengong Panjalu	Objek Wisata Suaka Alam	Kecamatan Panjalu
Cagar Alam Cirancah	Objek Wisata Suaka Alam	Kecamatan Rancah
Karang Kamulyan	Objek Wisata Suaka Alam	Kecamatan Cijeungjing
Kampung Kuta	Objek Wisata Suaka Alam	Kecamatan Cijeungjing
Goa Cisirih	Objek Wisata Suaka Alam	Kecamatan Cijeungjing
Situs Pasir Kadu	Objek Wisata Suaka Alam	Kecamatan Banjaranyar
Kampung Madu	Objek Wisata Edukasi	Kecamatan Banjaranyar

Sumber/*Source*: Dinas Pariwisata Kabupaten Ciamis/ *Department of Tourism Ciamis Regency*

**Panjang Jalan Menurut Kondisi Jalan
di Kabupaten Ciamis, 2019**
*Length of Roads by Road Condition
in Ciamis Regency, 2019*

Baik 541,82 km
Good

Sedang 197,73 km
Moderate

Rusak 109,20 km
Damaged

Rusak Berat 156,91 km
Severely Damaged

**Panjang Jalan Menurut Jenis Permukaan
Jalan di Kabupaten Ciamis, 2019**

*Length of Roads by Type of Road Surface
in Ciamis Regency, 2019*

Aspal 1.005,66 km
Pavement

Tidak Diaspal - km
Not Paved

Lainnya -km
Other

Jumlah Total 1.005,66 km

PENJELASAN TEKNIS

1. Kendaraan bermotor adalah setiap kendaraan yang digerakkan oleh peralatan teknik yang ada pada kendaraan tersebut, digunakan untuk angkutan orang atau barang di atas jalan raya selain kendaraan di atas rel. Kendaraan bermotor yang dicatat adalah semua kendaraan kecuali kendaraan bermotor TNI/Polri dan Korps Diplomatik.
2. Kantor Pos adalah tempat pemberi pelayanan komunikasi tertulis dan atau surat elektronik, layanan paket, layanan logistik, layanan transaksi keuangan, dan layanan keagenan pos untuk kepentingan umum. Rumah pos berfungsi sama seperti kantor pos dan kantor pos pembantu, bedanya rumah pos biasanya terletak di daerah terpencil.
3. Telekomunikasi adalah setiap pemancaran, pengiriman dan atau penerimaan dari setiap informasi dalam bentuk tanda-tanda, isyarat, tulisan, gambar, suara dan bunyi melalui sistem kawat, optik, radio atau sistem elektromagnetik lainnya.

TECHNICAL NOTES

1. *Motor vehicles are any kind of vehicles motorized by machine set up in those vehicles, they are usually used for transporting peoples or goods on roads except vehicles moving along a railway line. The data cover all kinds of motor vehicles except those belong to Indonesia Army Force Indonesian State Police and Diplomatic Corps.*
2. *Post Office is a service provider facility of written communication and or electronic mail, parcel service, logistics services, financial transaction services, and postal services to the public. Postal house has the same function as the post office and subsidiary of post office, the difference is that postal house is usually located in remote areas.*
3. *Telecommunication includes every transmitting, delivering and or receiving from every information of marking, signal, article, picture, sound and voice through strand of wire system, optic, radio or other electromagnetic system.*

ULASAN**DESCRIPTION****Perhubungan Darat**

Perhubungan darat merupakan prasarana pengangkutan yang penting untuk memperlancar kegiatan perekonomian. Dengan semakin meningkatnya usaha pembangunan, maka akan menuntut peningkatan pembangunan jalan untuk memudahkan mobilitas penduduk dan memperlancar lalu lintas barang dari satu daerah ke daerah lain. Di samping itu perhubungan darat merupakan salah satu sektor yang cukup besar perannya karena kontribusinya untuk menembus isolasi suatu daerah untuk pemerataan pembangunan seluruh daerah. Panjang jalan Kabupaten di Kabupaten Ciamis pada tahun 2020 adalah 848,30 km. Dari seluruh jalan yang ada, 64% dalam kondisi baik, 8% dalam kondisi sedang, 9% dalam kondisi rusak dan 19% dalam kondisi rusak berat.

Pos dan Telekomunikasi

Kantor Pos adalah tempat pemberi pelayanan komunikasi tertulis dan atau surat elektronik, layanan paket, layanan logistik, layanan transaksi keuangan, dan layanan keagenan pos untuk kepentingan umum. Rumah pos berfungsi sama seperti kantor pos dan kantor pos pembantu, bedanya rumah pos biasanya terletak di daerah terpencil. Peranan pos dan telekomunikasi

Road Transportation

One of the important infrastructures supporting economic activities is the availability of road transportation. Improvement in all aspects of economic development requires more improvement in transportation, especially in road development. This development is intended to facilitate population mobility and distributive trade from one region to another region. Moreover, road transportation sector plays an important role in development by helping to reach an isolated area to get equal share in all sectors of national development.

The length of district roads in Ciamis Regency in 2020 is 848,30 km. Of all the existing roads, 64% are in good condition, 8% are in moderate condition, 9% are in damaged condition and 19% are in severely damaged condition.

Post and Telecommunication

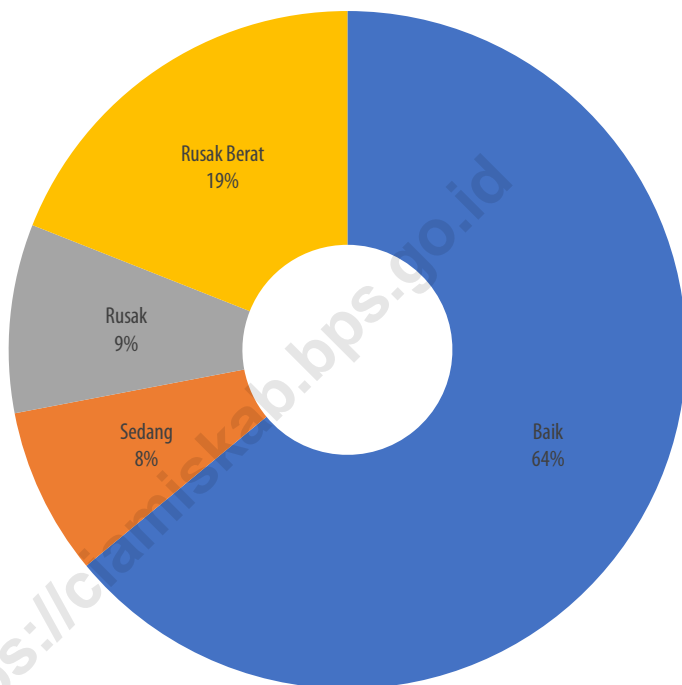
Post Office is a service provider facility of written communication and or electronic mail, parcel service, logistics services, financial transaction services, and postal services to the public. Postal house has the same function as the post office and subsidiary of post office, the difference is that postal house is usually located in remote areas. Contribution of post and telecommunication sector to regional economy is quite significant. Without telecommunication, the

dalam menunjang pembangunan di daerah ini cukup besar. Tanpa adanya kontribusi telekomunikasi, dunia usaha di daerah ini tidak semaju seperti sekarang. Berbagai usaha pemerintah untuk memperlancar pelayanan komunikasi, salah satunya peningkatan mutu layanan jasa Pos. Namun tidak dapat dipungkiri dengan maraknya pengembangan teknologi informasi, pemakaian jasa Pos semakin berkurang. Sedangkan pemakaian internet dan telekomunikasi yang menggunakan teknologi wireless terus berkembang pesat.

business in this area is not as advanced as it is now. Generally speaking, Government has tried to improve quality of post services. However, the incredible progress of information technology has a big impact because people tend not to use airmail service any longer. On the other hand, internet and wireless telecommunication technology had made a significant progress.

<https://ciamiskab.bps.go.id>

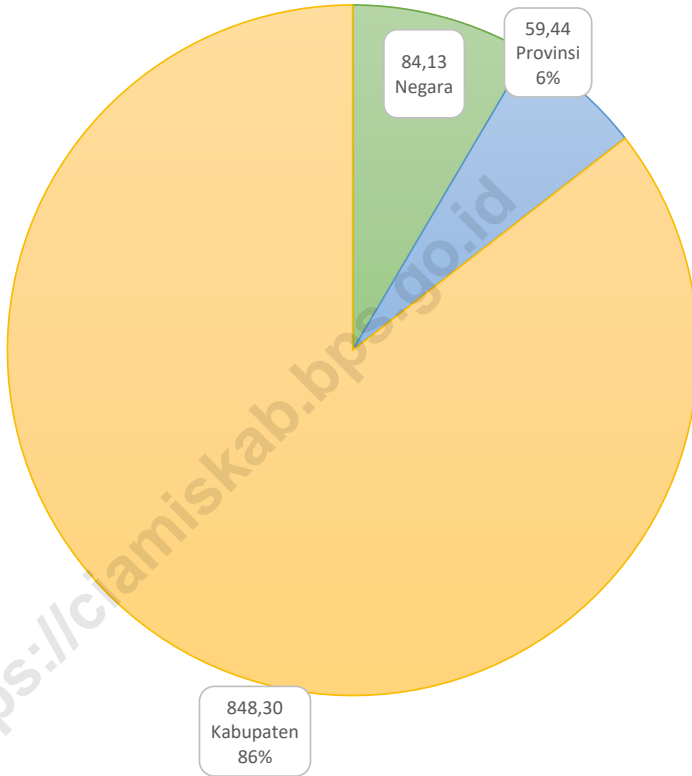
Gambar 8.1 Panjang Jalan Menurut Kondisi Jalan (%), 2020
Figures 8.1 Length of Roads by Condition of Roads (%), 2020



Sumber/Source : Dinas Pekerjaan Umum, Penataan Ruang dan Pertanahan Kabupaten Ciamis/Department of Public Work, Spatial Planning, and Land Ciamis Regency

Gambar
Figures 8.2

Panjang Jalan Menurut Tingkat Kewenangan, 2020
Length of Roads by Level of Government Authority, 2020



Sumber/Source : Dinas Pekerjaan Umum, Penataan Ruang dan Pertanahan Kabupaten Ciamis/Department of Publik Work, Spatial Planning, and Land Ciamis Regency

8.1 TRANSPORTASI TRANSPORTATION

Tabel 8.1.1 Panjang Jalan¹ Menurut Tingkat Kewenangan Pemerintahan di Kabupaten Ciamis (km), 2018–2020
Table 8.1.1 Length of Roads¹ by Level of Government Authority in Ciamis Regency (km), 2018–2020

Tingkat Kewenangan Pemerintahan Level of Government Authority	2018	2019	2020
(1)	(2)	(3)	(4)
Negara ² /State ²	97,93	84,13	84,13
Provinsi/Province	59,44	59,44	59,44
Kabupaten/Kota Regency/Municipality	848,30	848,30	848,30
Jumlah/Total	1 005,66	991,87	991,87

Catatan/Note: ¹ Data tidak termasuk panjang jalan tol/Excluding toll road

² Berdasarkan Keputusan Menteri Pekerjaan Umum dan Perumahan Rakyat No. 248/KPTS/M/2015/Based on Public Work and Public Housing Ministerial Decree No. 248/KPTS/M/2015

Sumber/Source: Dinas Pekerjaan Umum, Penataan Ruang dan Pertanahan Kabupaten Ciamis/Department of Public Work, Spatial Planning, and Land Ciamis Regency

Tabel 8.1.2 Panjang Jalan Menurut Jenis Permukaan Jalan di Kabupaten Ciamis (km), 2018–2020
Table 8.1.2 Length of Roads by Type of Road Surface in Ciamis Regency (km), 2018–2020

Jenis Permukaan Jalan Type of Road Surface	2018	2019	2020
(1)	(2)	(3)	(4)
Aspal/Paved	1 005,66	991,87	991,87
Kerikil/Gravel	-	-	-
Tanah/Soil	-	-	-
Lainnya/Others	-	-	-
Jumlah/Total	1 005,66	991,87	991,87

Sumber/Source: Dinas Pekerjaan Umum, Penataan Ruang dan Pertanahan Kabupaten Ciamis/Department of Public Work, Spatial Planning, and Land Ciamis Regency

Tabel 8.1.3 Panjang Jalan Menurut Kondisi Jalan di Kabupaten Ciamis (km), 2018–2020
Length of Roads by Condition of Roads in Ciamis Regency (km), 2018–2020

Kondisi Jalan Condition of Roads	2018	2019 ¹	2020 ¹
(1)	(2)	(3)	(4)
Baik/Good	541,82	528,43	544,14
Sedang/Moderate	197,73	79,94	70,12
Rusak/Damage	109,20	156,01	72,98
Rusak Berat/Severely Damage	156,91	83,92	161,05
Jumlah/Total	1 005,66	848,30	848,30

Catatan/Note: ¹ Data jalan kabupaten/District road data

Sumber/Source: Dinas Pekerjaan Umum, Penataan Ruang dan Pertanahan Kabupaten Ciamis/Department of Public Work, Spatial Planning, and Land Ciamis Regency

Tabel 8.1.4 Jumlah Kendaraan Bermotor Menurut Jenis di Kabupaten Ciamis, 2020
Number of Vehicles by Type of Vehicles in Ciamis Regency, 2020

Jenis Kendaraan Type of Vehicles	2016	2017	2018	2019	2020
(1)	(2)	(3)	(4)	(5)	(6)
Roda 2 2 Wheels	241 394	259 083	251 437	255 628	243 042
Sedan, Jeep, Mini Bus, dan sejenisnya Sedan, Jeep, Mini Bus, etc	14 439	16 168	17 639	19 109	19 486
Bus, Microbus, Mikrolet, Truk dan sejenisnya Bus, Microbus, Truck, etc	8 838	9 451	9 463	9 526	8 876
Kendaraan Umum Semua Jenis All Type of Public Transportation	3 600	3 794	3 793	3 834	3 586
PLAT MERAH/RED PLATE VEHICLES					
Roda 2 2 Wheels	3 022	3 145	2 548	2 554	2 468
Roda 4 4 Wheels	559	564	520	533	570

Sumber/Source: Badan Pendapatan Daerah Jawa Barat Wilayah Kabupaten Ciamis/Regional Revenue Board of Jawa Barat, Ciamis Regency

Tabel 8.1.5 Jumlah Angkutan Umum di Kabupaten Ciamis, 2019–2020
Table 8.1.5 *Number of Public Transportation in Ciamis Regency, 2019–2020*

Jenis Angkutan Trayek <i>Designated Public Transport</i>	2019	2020
(1)	(3)	(4)
1 Angkutan Pedesaan/ <i>Rural Transport</i>	288	288
2 Angkutan Perkotaan/ <i>Urban Transport</i>	355	355
3 Angkutan Kota/ <i>City Transport</i>	260	260
01A	34	34
01B	6	6
02	44	44
03	13	13
04	8	8
05	40	40
06	14	14
07	35	35
08	26	26
09	40	40
4 Antar Kota Dalam Provinsi/ <i>Transportation Between Cities Within Province</i>	520	528
Bis Besar/ <i>Big Bus</i>	17	17
Bis Sedang/ <i>Medium Bus</i>	57	65
Bis Kecil/ <i>Small Bus</i>	446	446
5 Antar Kota Antar Provinsi/ <i>Transportation Between Cities and Province</i>	446	465
Bis Sedang/ <i>Medium Bus</i>	12	17
Bis Kecil/ <i>Small Bus</i>	434	448
Jumlah/Total	1 869	1 896

Sumber/Source: Dinas Perhubungan Kabupaten Ciamis/ Department of Transportation Ciamis Regency

8.2 KOMUNIKASI COMMUNICATION

Tabel 8.2.1 Jumlah Kantor Pos Pembantu Menurut Kecamatan di Kabupaten Ciamis, 2017–2020
Number of Post Offices Subsidiaries by Subdistrict in Ciamis Regency, 2017–2020

Kecamatan Subdistrict	2017	2018	2019	2020
(1)	(2)	(3)	(4)	(5)
Banjarsari	1
Banjaranyar	1
Lakbok	1
Purwadadi	1
Pamarican	1
Cidolog	1
Cimaragas	1
Cijeungjing	1
Cisaga	1
Tambaksari	1
Rancah	1
Rajadesa	1
Sukadana	1
Ciamis	1
Baregbeg	0
Cikoneng	1
Sindangkasih	0
Cihaurbeuti	1
Sadananya	1
Cipaku	1
Jatinagara	0
Panawangan	1
Kawali	1
Lumbung	1
Panjalu	1
Sukamantri	0
Panumbangan	1
Ciamis	23

Sumber/Source: PT. Pos Indonesia Ciamis/PT. Pos Indonesia Ciamis

Tabel 8.2.2 **Produksi Pos Menurut Jenisnya di Kabupaten Ciamis, 2019–2020**
Table **Production of Post Based on Its Kind in Ciamis Regency, 2019–2020**

Jenis Pos Kind of Post	2019	2020
(1)	(3)	(4)
I. Surat Pos/Letter		
a. Dalam Negeri/Domestic		
- Biasa/Ordinary	0	0
- Tercatat/Recorded	61	68
- Kilat Biasa/Ordinary Package	0	0
- Kilat Khusus/Special Package	26 823	22 299
b. Luar Negeri/Foreign		
- Biasa/Ordinary	61	32
- Tercatat/Recorded	0	0
II. Paket Pos/Package		
a. Dalam Negeri/Domestic	32 320	34 945
b. Luar Negeri/Foreign	194	267
III. Wesel Pos/Bills Post		
a. Dikirim/Sent	5 730	3 034
b. Dibayar/Paid	14 332	10 404

Sumber/Source: PT. Pos Indonesia Ciamis/PT. Pos Indonesia Ciamis

Tabel 8.2.3
Table

Jumlah Surat Pos, Paket Pos, dan Wesel Pos yang Dikirim dan Diterima di Kabupaten Ciamis, 2020
Number of Letter, Package, and Bills Post Sent and Received in Ciamis Regency, 2020

Jenis Pos <i>Kind of Post</i>	Satuan <i>Unit</i>	Dikirim <i>Sent</i>	Diterima <i>Received</i>
(1)	(2)	(3)	(4)
I. Surat Pos/Letter			
a. Dalam Negeri/Domestic			
- Biasa/Ordinary	Lembar/Sheet	0	0
- Tercatat/Recorded	Lembar/Sheet	61	68
- Kilat Biasa/Ordinary Package	Lembar/Sheet	0	0
- Kilat Khusus/Special Package	Lembar/Sheet	26 823	22 299
b. Luar Negeri/Foreign			
- Biasa/Ordinary	Lembar/Sheet	61	32
- Tercatat/Recorded	Lembar/Sheet	0	0
II. Paket Pos/Package			
a. Dalam Negeri/Domestic	Koli	32 320	34 945
b. Luar Negeri/Foreign	Koli	194	267
III. Wesel Pos/Bills Post			
a. Dikirim/Sent	Rupiah	8 070 236 205	3 557 238 643
b. Dibayar/Paid	Rupiah	28 026 688 565	22 332 689 539

Sumber/Source: PT. Pos Indonesia Ciamis/PT. Pos Indonesia Ciamis

Tabel 8.2.4 Jumlah Tower Telekomunikasi di Kabupaten Ciamis, 2020
Table *Number of Telecommunication Tower in Ciamis Regency, 2020*

Nama Provider <i>Name of Provider</i>	Jumlah Unit <i>Total Unit</i>
(1)	(3)
Telkomsel	...
TBG	...
Protelindo	...
XL	...
Indosat	...
SIP	...
STP	...
Mitratel	...
IBS	...
Indosiar	...
Centratama	...
Metro TV	...
Lasmana Swasti Prashida	...
Jumlah/Total	...

Sumber/Source: Dinas Komunikasi dan Informatika Kabupaten Ciamis/*Department of Communication and Informatics Ciamis Regency*

**Realisasi Anggaran Pendapatan dan Belanja Pemerintah
Kabupaten Ciamis 2019**
*Realization of Government Revenues and Expenditures
of Ciamis Regency*

**Pengeluaran Pemerintah
Kabupaten Ciamis**
Expenditures of Ciamis Regency

2.585.394,6 **Juta Rupiah**
Million Rupiah

**Pendapatan Pemerintah
Kabupaten Ciamis**
Revenues of Ciamis Regency

2.951.167,3 **Juta Rupiah**
Million Rupiah



PENJELASAN TEKNIS

1. Koperasi merupakan sebuah badan hukum atau organisasi ekonomi yang berdasarkan kekeluargaan dan bertujuan untuk menyejahterakan anggotanya.
2. Koperasi Unit Desa (KUD) adalah suatu koperasi serba usaha yang beranggotakan penduduk desa dan berlokasi di daerah pedesaan, daerah kerjanya biasanya mencakup satu wilayah kecamatan.
3. Koperasi Pegawai Republik Indonesia adalah koperasi yang didirikan oleh pegawai negeri serta dikelola untuk kepentingan pegawai negeri.
4. KOPKAR atau koperasi karyawan adalah sebuah koperasi yang berada di sebuah perusahaan tertentu. Anggota koperasi ini adalah pada karyawan di perusahaan tersebut.
5. Koperasi Pasar (Koppas) adalah jenis koperasi yang anggotanya terdiri dari para pedagang pasar. Bentuk koperasi pasar dapat berupa koperasi simpan pinjam yang menyediakan pinjaman modal bagi para pedagang.
6. Data harga yang disajikan:
 - a. Indeks Harga Konsumen (IHK

TECHNICAL NOTES

1. *A cooperative is a legal entity or economic organization based on kinship and aims at the welfare of its members.*
2. *Village cooperative (KUD) is a multi-business cooperative consisting of villagers and located in a rural area, the working area usually covers one sub-district area.*
3. *KPRI is a cooperative established by civil servants and managed for the benefit of civil servants.*
4. *KOPKAR or employee cooperative is a cooperative that is in a particular company. The members of the cooperative are the employees of the company.*
5. *Market Cooperative (Koppas) is a type of cooperative whose members consist of market traders. The form of market cooperative cooperatives can be savings and loan cooperatives that provide capital loans to traders.*
6. *Price statistics covers:*
 - a. *Consumer Price Index (CPI)*
 - b. *Inflation rates*
7. *CPI is the indicator of inflation in Indonesia. Since January 2020, the CPI has been calculated from the 2012 Cost Living Surveys (CLS) of 90*

b. Inflasi

cities.

7. IHK adalah indikator inflasi di Indonesia. Sejak Januari 2020, IHK dihitung berdasarkan Survei Biaya Hidup (SBH) di 90 kota tahun 2018.

<https://ciamiskab.bps.go.id>

ULASAN

Salah satu faktor utama untuk membiayai pembangunan daerah adalah penerimaan pemerintah daerah. Penerimaan pemerintah daerah bersumber dari pendapatan asli daerah berupa pajak daerah dan bantuan pemerintah pusat. Tolok ukur meningkatnya kegiatan pembangunan suatu daerah dapat diamati dari realisasi pengeluaran pemerintah daerah, yang terdiri dari pengeluaran rutin dan pengeluaran pembangunan.

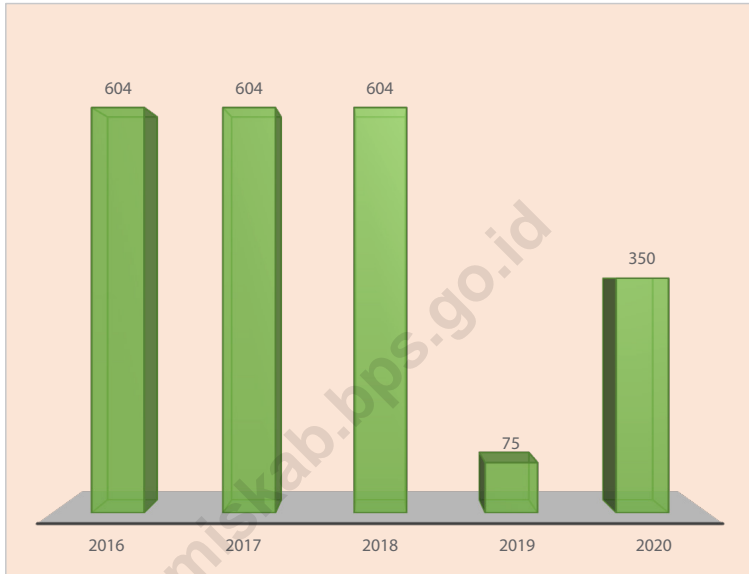
Realisasi pendapatan pemerintah Kabupaten Ciamis selama tahun anggaran 2020 tercatat mencapai 2.620.226,69 juta rupiah. Sedangkan realisasi pengeluaran mencapai 1.642.655,48 juta rupiah. Jenis pengeluaran terbesar berasal dari belanja tidak langsung.

DESCRIPTION

One of the main factors for financing regional development is local government revenue. Local government revenue comes from local revenue in the form of local taxes and central government assistance. The benchmark for increasing development activities in a region can be observed from the actual local government expenditure, which consists of routine expenditure and development expenditure.

Actual revenue of Ciamis Regency government during the 2020 fiscal year was recorded at 2.620.226,69 million rupiahs. Meanwhile, the actual expenditure reached 1.642.655,48 million rupiahs. The largest types of expenditure come from indirect expenditure.

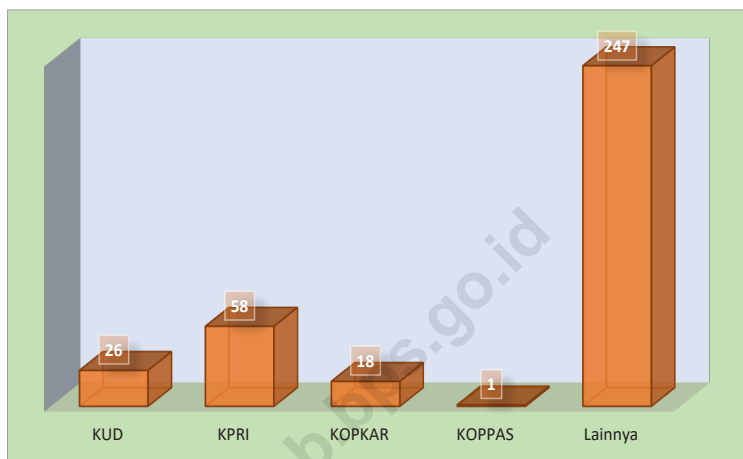
Gambar 9.1 Jumlah Koperasi Aktif, 2017 - 2020
Figures **9.1** **Number of Active Cooperatives, 2017 - 2020**



Sumber/Source : Dinas Koperasi, UKM dan Perdagangan Kabupaten Ciamis/ Department of Cooperatives, Small and Medium Enterprises and Trade Ciamis Regency

Gambar 9.2
Figures

Jumlah Koperasi Menurut Jenisnya, 2020
Number of Cooperative by Type of Cooperatives, 2020



Sumber/Source : Dinas Koperasi, UKM dan Perdagangan Kabupaten Ciamis / Department of Cooperatives, Small and Medium Enterprises and Trade Ciamis Regency

Tabel
Table 9.1**Jumlah Koperasi Aktif Menurut Kecamatan di Kabupaten
Ciamis, 2016–2020**
**Number of Active Cooperative by Subdistrict in Ciamis
Regency, 2016–2020**

Kecamatan Subdistrict	2016	2017	2018	2019	2020
(1)	(2)	(3)	(4)	(5)	(6)
Banjarsari	26	26	26	23	18
Banjaranyar	11	11	11	7	7
Lakbok	10	10	10	10	10
Purwadadi	9	9	9	1	7
Pamarican	12	12	12	1	8
Cidolog	4	4	4	1	1
Cimaragas	5	5	5	0	6
Cijeungjing	41	41	41	1	26
Cisaga	14	14	14	2	10
Tambaksari	6	6	6	1	7
Rancah	10	10	10	1	7
Rajadesa	17	17	17	2	11
Sukadana	8	8	8	1	3
Ciamis	179	179	179	22	98
Baregbeg	26	26	26	2	14
Cikoneng	30	30	30	1	18
Sindangkasih	10	10	10	1	6
Cihaurebeuti	27	27	27	1	13
Sadananya	23	23	23	0	6
Cipaku	18	18	18	3	11
Jatinagara	6	6	6	0	6
Panawangan	13	13	13	0	10
Kawali	23	23	23	0	15
Lumbung	12	12	12	1	5
Panjalu	13	13	13	1	9
Sukamantri	6	6	6	0	3
Panumbangan	45	45	45	2	15
Ciamis	604	604	604	85	350

Sumber/Source: Dinas Koperasi, UKM dan Perdagangan Kabupaten Ciamis/ Department of Cooperatives, Small and Medium Enterprises and Trade Ciamis Regency

Tabel
Table 9.2**Jumlah Koperasi Menurut Jenis Koperasi dan Kecamatan di Kabupaten Ciamis, 2020**
Number of Cooperative by Kind of Cooperative and Subdistrict in Ciamis Regency, 2020

Kecamatan Subdistrict	Jenis Koperasi/ Kind of Cooperative					Jumlah Total
	KUD	KPRI	KOPKAR	KOPPAS	Lainnya Other	
(1)	(2)	(3)	(4)	(5)	(6)	(7)
Banjarsari	2	1	1	0	14	18
Banjaranyar	0	0	1	0	6	7
Lakbok	1	2	0	0	7	10
Purwadadi	1	1	1	0	4	7
Pamarican	2	1	1	0	4	8
Cidolog	0	1	0	0		1
Cimaragas	1	1	0	0	4	6
Cijeungjing	1	2	0	0	23	26
Cisaga	1	1	2	0	6	10
Tambaksari	1	1	0	0	5	7
Rancah	1	1	0	0	5	7
Rajadesa	1	2	0	0	8	11
Sukadana	1	1	0	0	1	3
Ciamis	1	25	10	0	62	98
Baregbeg	1	2	2	0	9	14
Cikoneng	1	2	0	0	15	18
Sindangkasih	1	0	0	0	5	6
Cihaurbeuti	1	1	0	0	11	13
Sadananya	1	1	0	0	4	6
Cipaku	1	2	0	0	8	11
Jatinagara	1	1	0	0	4	6
Panawangan	1	2	0	0	7	10
Kawali	1	2	0	0	12	15
Lumbang	1	2	0	0	2	5
Panjalu	1	1	0	1	6	9
Sukamantri	0	0	0	0	3	3
Panumbangan	1	2	0	0	12	15
Ciamis	26	58	18	1	247	350

Sumber/Source: Dinas Koperasi, UKM dan Perdagangan Kabupaten Ciamis/ Department of Cooperatives, Small and Medium Enterprises and Trade Ciamis Regency

Tabel
Table 9.3**Indeks Harga Konsumen per Bulan Menurut Kelompok Pengeluaran (2018=100) di Kota Tasikmalaya, 2020**
Consumer Price Index per Month by Expenditure Group (2018=100) in Tasikmalaya Municipality, 2020

Bulan Month	Makanan, Minuman dan Tembakau Food, Beverages and Tobacco	Pakaian dan Alas Kaki Clothing and Footwear	Perumahan, Air, Listrik, dan Bahan Bakar Rumah Tangga Housing, Water, Electricity, and Household Fuels
(1)	(2)	(3)	(4)
Januari/January	102,39	104,88	100,71
Februari/February	103,22	105,07	100,75
Maret/March	104,02	105,07	100,75
April/April	104,07	105,04	100,75
Mei/May	104,06	105,04	100,80
Juni/June	104,02	105,07	100,80
Juli/July	104,27	105,07	100,80
Agustus/August	103,08	104,79	100,80
September/September	102,49	104,79	100,80
Oktober/October	103,04	104,82	100,79
November/November	103,93	104,96	100,78
Desember/December	104,96	105,19	100,78
2020

Lanjutan Tabel/*Continued Table 9.3*

Bulan <i>Month</i>	Perlengkapan, Peralatan, dan Pemeliharaan Rutin Rumah Tangga <i>Furnishing, Household Equipment and Routine Household Maintenance</i>	Kesehatan <i>Health</i>	Transportasi <i>Transport</i>
(1)	(5)	(6)	(7)
Januari/ <i>January</i>	101,65	103,94	100,27
Februari/ <i>February</i>	101,65	106,66	99,92
Maret/ <i>March</i>	101,70	106,66	99,92
April/ <i>April</i>	101,70	106,57	99,92
Mei/ <i>May</i>	101,70	106,78	100,31
Juni/ <i>June</i>	101,71	107,08	102,23
Juli/ <i>July</i>	101,88	108,21	101,95
Agustus/ <i>August</i>	101,86	107,57	101,93
September/ <i>September</i>	101,86	107,76	101,95
Oktober/ <i>October</i>	101,87	107,73	101,95
November/ <i>November</i>	101,91	107,72	101,95
Desember/ <i>December</i>	101,79	107,42	101,89
2020

Lanjutan Tabel/Continued Table 9.3

Bulan Month	Informasi, Komunikasi, dan Jasa Keuangan Information, Communication and Financial Services	Rekreasi, Olahraga, dan Budaya Recreation, Sport, and Culture	Pendidikan Education
(1)	(8)	(9)	(10)
Januari/January	100,69	106,15	102,19
Februari/February	100,69	106,19	102,19
Maret/March	100,69	106,19	102,19
April/April	100,37	106,19	102,19
Mei/May	100,37	106,19	102,19
Juni/June	100,37	106,19	102,19
Juli/July	100,37	106,19	102,19
Agustus/August	100,37	106,19	102,69
September/September	100,35	106,19	105,85
Oktober/October	100,35	106,19	105,85
November/November	100,35	106,19	105,85
Desember/December	100,35	105,80	105,85
2020

Lanjutan Tabel/*Continued Table* 9.3

Bulan <i>Month</i>	Penyediaan Makanan dan Minuman/Restoran <i>Food and Beverage Services/Restaurant</i>	Perawatan Pribadi dan Jasa Lainnya <i>Personal Care and Other Services</i>	Umum General
(1)	(11)	(12)	(13)
Januari/ <i>January</i>	102,37	106,42	102,13
Februari/ <i>February</i>	102,37	106,48	102,46
Maret/ <i>March</i>	102,37	108,27	102,78
April/ <i>April</i>	102,37	111,16	102,91
Mei/ <i>May</i>	102,37	110,77	102,94
Juni/ <i>June</i>	102,37	110,4	103,09
Juli/ <i>July</i>	102,37	111,25	103,22
Agustus/ <i>August</i>	102,37	113,50	102,95
September/ <i>September</i>	102,70	113,25	102,91
Oktober/ <i>October</i>	102,70	112,7	103,05
November/ <i>November</i>	102,70	112,66	103,33
Desember/ <i>December</i>	102,70	112,13	103,60
2020

Catatan/*Note*: ...Sumber/*Source*: BPS, Survei Harga Konsumen/*BPS-Statistics Indonesia, Consumer Price Survey*

Tabel
Table 9.4**Laju Inflasi Bulanan Menurut Kelompok Pengeluaran
(2018=100) di Kota Tasikmalaya, 2020**
**Monthly Inflation Rate by Expenditure Group (2018=100) in
Tasikmalaya Municipality, 2020**

Bulan Month	Makanan, Minuman dan Tembakau Food, Beverages and Tobacco	Pakaian dan Alas Kaki Clothing and Footwear	Perumahan, Air, Listrik, dan Bahan Bakar Rumah Tangga Housing, Water, Electricity, and Household Fuels
(1)	(2)	(3)	(4)
Januari/January	0,35	1,32	0,00
Februari/February	0,93	0,17	0,00
Maret/March	0,87	0,00	0,00
April/April	-0,25	-0,01	0,00
Mei/May	-0,01	0,00	0,05
Juni/June	-0,04	0,03	0,00
Juli/July	0,24	0,00	0,00
Agustus/August	-1,14	-0,27	0,00
September/September	-0,57	0,00	0,00
Oktober/October	0,54	0,03	-0,01
November/November	0,86	0,13	-0,01
Desember/December	0,99	0,22	0,00
2020

Lanjutan Tabel/*Continued Table 9.4*

Bulan <i>Month</i>	Perlengkapan, Peralatan, dan Pemeliharaan Rutin Rumah Tangga <i>Furnishing, Household Equipment and Routine Household Maintenance</i>	Kesehatan <i>Health</i>	Transportasi <i>Transport</i>
(1)	(5)	(6)	(7)
Januari/ <i>January</i>	0,22	0,04	0,27
Februari/ <i>February</i>	0,00	6,74	0,07
Maret/ <i>March</i>	0,00	0,00	0,00
April/ <i>April</i>	0,00	-0,33	0,00
Mei/ <i>May</i>	0,00	0,2	0,39
Juni/ <i>June</i>	0,01	0,28	1,91
Juli/ <i>July</i>	0,17	1,06	-0,27
Agustus/ <i>August</i>	-0,02	-0,59	-0,02
September/ <i>September</i>	0,00	0,18	0,02
Oktober/ <i>October</i>	0,01	-0,03	0,00
November/ <i>November</i>	0,04	-0,01	0,00
Desember/ <i>December</i>	-0,12	-0,28	-0,06
2020

Lanjutan Tabel/*Continued Table 9.4*

Bulan Month	Informasi, Komunikasi, dan Jasa Keuangan Information, Communication and Financial Services	Rekreasi, Olahraga, dan Budaya Recreation, Sport, and Culture	Pendidikan Education
(1)	(8)	(9)	(10)
Januari/January	-0,05	0,00	0,00
Februari/February	0,00	0,00	0,00
Maret/March	0,00	0,00	0,00
April/April	0,00	0,00	0,00
Mei/May	0,00	0,00	0,00
Juni/June	0,00	0,00	0,00
Juli/July	0,00	0,00	0,00
Agustus/August	0,00	0,00	0,49
September/September	-0,02	0,00	3,08
Oktober/October	0,00	0,00	0,00
November/November	0,00	0,00	0,00
Desember/December	0,00	-0,37	0,00
2020

Lanjutan Tabel/*Continued Table 9.4*

Bulan Month	Penyediaan Makanan dan Minuman/Restoran Food and Beverage Services/Restaurant	Perawatan Pribadi dan Jasa Lainnya Personal Care and Other Services	Umum General
(1)	(11)	(12)	(13)
Januari/January	0,00	0,22	0,17
Februari/February	0,00	0,00	0,32
Maret/March	0,00	0,17	0,31
April/April	0,00	0,04	0,13
Mei/May	0,00	-0,35	0,03
Juni/June	0,00	-0,33	0,15
Juli/July	0,00	0,77	0,13
Agustus/August	0,00	2,02	-0,26
September/September	0,32	-0,22	-0,04
Oktober/October	0,00	-0,49	0,14
November/November	0,00	-0,04	0,27
Desember/December	0,00	-0,47	0,26
2020

Catatan/Note: ...

Sumber/Source: BPS, Survei Harga Konsumen/BPS-Statistics Indonesia, Consumer Price Survey

Tabel
Table 9.5**Posisi Pinjaman Rupiah Menurut Lapangan Usaha dan Bulan (Dalam Jutaan Rupiah) di Kabupaten Ciamis, 2020**
Position of Loans by Industry and Month (Million Rupiahs) in Ciamis Regency, 2020

Bulan Month	Pertanian, Perburuan dan Kehutanan Agriculture, Hunting, and Forestry	Perikanan Fishery	Pertambangan dan Penggalian Mining and Excavation
(1)	(2)	(3)	(4)
Januari/January	48 863,89	4 222,25	156,80
Februari/February	50 862,78	4 692,47	221,15
Maret/March	49 572,47	5 016,73	147,92
April/April	50 216,50	4 983,61	156,96
Mei/May	51 919,58	5 187,15	152,73
Juni/June	44 712,78	5 719,06	148,89
Juli/July	48 362,49	6 855,33	144,95
Agustus/August	49 966,29	7 064,30	140,91
September/September	52 825,18	8 181,58	136,76
Oktober/October	54 457,38	9 656,44	132,50
November/November	58 584,99	11 081,92	128,14
Desember/December	60 296,56	11 909,83	120,19

Lanjutan Tabel/Continued Table 9.5

Bulan Month	Industri Pengolahan Manufacturing	Listrik, Gas dan Air Electricity, Gas, and Water	Konstruksi Construction	Perdagangan Besar dan Eceran Wholesale and Retail Trade
(1)	(5)	(6)	(7)	(8)
Januari/January	174 829,54	1 236,78	4 836,56	1 259 614,84
Februari/February	189 656,69	1 181,89	3 645,47	1 243 503,89
Maret/March	203 379,98	1 207,59	4 022,93	1 231 252,61
April/April	205 370,13	1 142,86	4 671,80	1 202 274,97
Mei/May	206 330,42	1 143,31	5 126,36	1 184 385,98
Juni/June	222 134,26	1 178,10	6 255,71	1 192 998,10
Juli/July	235 488,31	1 388,05	10 755,33	1 203 167,58
Agustus/August	247 725,04	1 444,15	15 198,14	1 217 817,86
September/September	262 006,39	1 531,49	28 529,11	1 229 148,59
Oktober/October	281 670,92	1 628,14	31 932,81	1 243 283,71
November/November	304 553,91	1 554,40	36 814,98	1 257 943,83
Desember/December	318 433,59	1 511,71	18 951,76	1 254 259,18

Lanjutan Tabel/Continued Table 9.5

Bulan Month	Penyediaan Akomodasi dan Penyediaan Makan Minum Accommodation and Food Service Activities	Transportasi, Pergudangan dan Komunikasi Transportation, Warehousing, and Communication	Perantara Keuangan Financial Agency	Real Estate, Usaha Persewaan, dan Jasa Perusahaan Real Estate, Rental Business, and Corporate Services
(1)	(9)	(10)	(11)	(12)
Januari/January	24 922,46	14 838,65	342,95	18 723,50
Februari/February	30 853,19	15 617,74	334,93	18 080,52
Maret/March	34 056,13	16 089,03	326,78	17 860,43
April/April	36 147,70	15 701,21	318,49	13 320,17
Mei/May	36 514,38	16 021,56	310,05	12 005,16
Juni/June	39 127,76	16 390,22	301,46	11 631,20
Juli/July	42 835,62	16 757,63	292,73	12 359,78
Agustus/August	46 305,41	16 954,35	1 826,62	9 927,00
September/September	50 487,26	17 164,44	1 812,24	9 617,61
Oktober/October	56 475,22	17 447,54	1 703,28	9 366,53
November/November	61 973,38	17 472,11	1 593,43	9 520,75
Desember/December	65 254,64	17 477,11	1 483,49	9 040,41

Lanjutan Tabel/Continued Table 9.5

Bulan Month	Admistrasi Pemerintahan, Pertahanan dan Jaminan Sosial Wajib /Public Administration and Defence; Compulsory Social Security	Jasa Pendidikan Education	Jasa Kesehatan dan Kegiatan Sosial Health Services and Social Activities
(1)	(13)	(14)	(15)
Januari/January	-	963,17	7 656,22
Februari/February	-	949,87	7 192,79
Maret/March	-	724,89	7 388,75
April/April	-	714,81	7 292,84
Mei/May	-	949,23	7 168,70
Juni/June	-	705,74	7 358,11
Juli/July	-	930,31	7 769,41
Agustus/August	-	920,91	7 663,13
September/September	-	456,98	8 916,33
Oktober/October	-	449,61	11 420,65
November/November	-	439,88	11 314,45
Desember/December	-	451,04	14 733,14

Lanjutan Tabel/Continued Table 9.5

Bulan Month	Jasa Kemasyarakatan, Sosial Budaya, Hiburan dan Perorangan Lainnya Community, Socio- Cultural, Entertainment and Other Individual Services	Jasa Perorangan yang Melayani Rumah Tangga Individual Services Serving Households	Badan Internasional dan Badan Ekstra Internasional Lainnya International Agencies and Other Extra- International Agencies
(1)	(16)	(17)	(18)
Januari/January	56 764,58	2 683,90	-
Februari/February	60 675,67	2 735,62	-
Maret/March	62 904,49	2 914,75	-
April/April	62 369,11	3 047,01	-
Mei/May	61 991,29	3 009,75	-
Juni/June	64 569,85	2 952,73	-
Juli/July	67 024,01	3 052,32	-
Agustus/August	68 823,51	3 201,12	-
September/September	69 678,07	3 218,67	-
Oktober/October	72 852,28	3 156,89	-
November/November	76 109,34	3 068,89	-
Desember/December	78 687,76	2 891,19	-

Sumber/Source: Otoritas Jasa Keuangan Indonesia/Indonesia Financial Services Authority

Tabel
Table 9.6

Posisi Pinjaman Rupiah Menurut Jenis Penggunaan dan Bulan (Dalam Jutaan Rupiah) di Kabupaten Ciamis, 2020
Position of Loans by Type of Use and Month (Million Rupiahs) in Ciamis Regency, 2020

Bulan Month	Modal Kerja Work Capital	Investasi Investment	Konsumsi Consumption
(1)	(2)	(3)	(4)
Januari/January	1 456 005,25	164 650,83	1 716 479,16
Februari/February	1 460 019,30	170 185,37	1 721 855,04
Maret/March	1 463 098,95	173 766,51	1 727 688,89
April/April	1 436 228,64	171 499,53	1 734 333,02
Mei/May	1 420 805,49	171 410,17	1 731 088,49
Juni/June	1 444 715,68	171 468,30	1 742 455,35
Juli/July	1 487 107,59	170 076,26	1 748 477,54
Agustus/August	1 525 957,16	169 021,59	1 754 750,27
September/September	1 576 050,34	167 660,37	1 769 603,14
Oktober/October	1 628 461,24	167 172,66	1 775 568,93
November/November	1 688 230,37	163 924,03	1 787 134,64
Desember/December	1 694 228,06	161 273,54	1 800 319,41

Sumber/Source: Otoritas Jasa Keuangan Indonesia/Indonesia Financial Services Authority

Tabel
Table 9.7**Posisi Pinjaman Rupiah Menurut Skala Usaha dan Bulan
(Dalam Jutaan Rupiah) di Kabupaten Ciamis, 2020**
**Position of Loans by Business Scale and Month (Million
Rupiahs) in Ciamis Regency, 2020**

Bulan Month	Usaha Mikro, Kecil, dan Menengah Micro, Small, and Medium Enterprises	Bukan Usaha Mikro, Kecil, dan Menengah Non Micro, Small, and Medium Enterprises
(1)	(2)	(3)
Januari/January	1 560 869,37	1 776 265,87
Februari/February	1 565 161,83	1 786 897,88
Maret/March	1 575 332,68	1 789 221,68
April/April	1 551 202,21	1 790 858,97
Mei/May	1 536 735,60	1 786 568,55
Juni/June	1 530 926,15	1 827 713,19
Juli/July	1 545 972,33	1 859 689,07
Agustus/August	1 555 602,79	1 894 126,23
September/September	1 579 368,53	1 933 945,32
Oktober/October	1 609 490,96	1 961 711,88
November/November	1 591 459,40	2 047 829,64
Desember/December	1 537 924,75	2 117 896,26

Sumber/Source: Otoritas Jasa Keuangan Indonesia/Indonesia Financial Services Authority

Tabel
Table 9.8**Rencana Anggaran dan Realisasi Pendapatan Daerah
Kabupaten Ciamis Menurut Jenis Pendapatan (ribu
rupiah), 2020**
**Budget Plan and Actual Ciamis Regency Government
Revenues by Kind of Revenues (thousand rupiahs), 2020**

Jenis Pendapatan/Kind of Revenues	Anggaran Budgets	Realisasi Actual
(1)	(2)	(3)
1. Pendapatan Asli Daerah (PAD)/Regional Revenue	240 807 023,14	254 192 297,02
1.1 Pajak Daerah/Regional Tax	64 200 273,70	64 966 701,05
1.2 Retribusi Daerah/Regional Retribution	8 011 288,00	8 110 436,50
1.3 Hasil Perusahaan Milik Daerah dan Pengelolaan Kekayaan Daerah yang Dipisahkan/Regional-Owned Company Revenue and Separated Management of Regional Wealth	3 700 000,00	3 676 875,98
1.4 Lain-lain PAD yang Sah/Other Regional Revenue	164 895 521,44	177 438 283,48
2. Dana Perimbangan/Balance Funds	1 653 635 275,02	1 629 099 969,76
2.1 Bagi Hasil Pajak/Tax Sharing Revenue	94 104 137,02	86 103 920,63
2.2 Dana Alokasi Umum/General Allocation Fund	1 124 523 808,00	1 112 349 718,00
2.3 Dana Alokasi Khusus/Special Allocation Fund	435 007 330,00	430 646 331,13
3. Lain-lain Pendapatan yang Sah/Other Revenue	767 209 084,71	736 934 425,65
3.1 Pendapatan Hibah/Grant	124 563 278,05	124 561 815,01
3.2 Dana Darurat/Emergency Fund	-	-
3.3 Dana Bagi Hasil Pajak dari Provinsi dan Pemerintah Daerah Lainnya/Tax Sharing Revenue from Provincial and Other Regional Governments	141 974 946,43	115 879 317,00
3.4 Dana Penyesuaian dan Otonomi Daerah/Regional Adjustment and Autonomy Fund	292 286 586,00	292 286 586,00
3.5 Bantuan Keuangan dari Provinsi atau Pemerintah Daerah Lainnya/Financial Assistance from Provincial or Other Regional Governments	208 384 274,23	204 206 707,63
Pendapatan Daerah/Regional Income	2 661 651 382,87	2 620 226 692,43

Sumber/Source: Dinas Pendapatan, Pengelolaan Keuangan, dan Aset Daerah Kabupaten Ciamis/Department of Regional Revenue, Financial Management and Asset Ciamis Regency

Tabel
Table 9.9

**Rencana Anggaran dan Realisasi Belanja Daerah
Kabupaten Ciamis Menurut Jenis Pengeluaran (ribu
rupiah), 2020**
**Budget Plan and Actual Ciamis Regency Government
Expenditures by Kind of Expenditures (thousand rupiahs),
2020**

Jenis Belanja Kind of Expenditures	Anggaran Budgets	Realisasi Actual
(1)	(2)	(3)
1. Belanja Tidak Langsung/Indirect Expenditures	1 682 892 328,08	1 642 655 476,76
1.1 Belanja Pegawai/Personnel Expenditures	1 053 682 547,43	1 019 595 051,76
1.2 Belanja Bunga/Interest Expenditures	-	-
1.3 Belanja Subsidi/Subsidies Expenditures	-	-
1.4 Belanja Hibah/Grant Expenditures	89 042 600,00	87 413 250,00
1.5 Belanja Bantuan Sosial/Social Aid Expenditures	33 725 600,00	32 057 000,00
1.6 Belanja Bagi Hasil/Sharing Fund Expenditure	4 253 948,00	4 176 655,49
1.7 Belanja Bantuan Keuangan/Financial Aids Expenditures	499 687 632,65	499 413 519,51
1.8 Belanja Tidak Terduga/Unpredicted Expenditures	2 500 000,00	-
2. Belanja Langsung/Direct Expenditures	1 107 270 364,83	1 023 659 357,81
2.1 Belanja Pegawai/Personnel Expenditures	137 157 966,05	114 364 058,69
2.2 Belanja Barang dan Jasa/Goods and Services Expenditures	535 971 734,54	492 496 986,65
2.3 Belanja Modal/Capital Expenditure	434 140 664,24	416 798 312,46
Jumlah Belanja/Total Expenditures	2 790 162 692,91	1 642 655 476,76
Surplus (Defisit)/Surplus (Deficit)	128 511 310,05	46 088 142,14

Sumber/Source: Dinas Pendapatan, Pengelolaan Keuangan, dan Aset Daerah Kabupaten Ciamis/Department of Regional Revenue, Financial Management and Asset Ciamis Regency

Tabel
Table 9.10**Rencana Anggaran dan Realisasi Pembiayaan Daerah
Kabupaten Ciamis (ribu rupiah), 2020**
**Budget Plan and Actual Ciamis Regency Government
Regional Financing (thousand rupiahs), 2020**

Pembiayaan Daerah Regional Financing	Anggaran Budgets	Realisasi Actual
(1)	(2)	(3)
1. Penerimaan Pembiayaan Daerah/Regional Financing Revenues	252 162 871,76	252 162 871,76
1.1 Sisa Lebih Perhitungan Anggaran Tahun Anggaran sebelumnya/ <i>Remaining Budget Calculation for the previous Fiscal Year</i>	245 707 413,26	245 707 413,26
1.2 Pencairan Dana Cadangan/ <i>Disbursement of Reserve Funds</i>	-	-
1.3 Hasil Penjualan Kekayaan Daerah Yang Dipisahkan/ <i>Seperated Asset of Local Government</i>	-	-
1.4 Penerimaan Pinjaman daerah dan Obligasi Daerah/ <i>Income of Local Loan and Local Obligation</i>	6 455 458,50	6 455 458,50
1.5 Penerimaan Kembali Pemberian Pinjaman/ <i>Income of Loan</i>	-	-
1.6 Penerimaan Piutang Daerah/ <i>Income of Local Credit</i>	-	-
2. Pengeluaran Pembiayaan Daerah/Regional Financing Expenditures	123 651 561,71	123 323 800,18
2.1 Pembentukan Dana Cadangan/ <i>Establishment of a Reserve Fund</i>	-	-
2.2 Penyertaan Modal (Investasi) pemerintah daerah/ <i>Local Government Investments</i>	4 600 000,00	4 580 000,00
2.3 Pembayaran Pokok Utang/ <i>Payment of Debt</i>	6 957 958,50	6 755 566,53
2.4 Pemberian Pinjaman Daerah/ <i>Regional Loans</i>	-	-
2.5 Pembayaran Ganti Rugi/ <i>Compensation Payments</i>	961 100,00	961 100,00
2.4 Pembayaran Utang Pihak Ketiga/ <i>Payment of Third Party Debt</i>	111 132 503,21	111 027 133,65
Pembiayaan Netto (A-B)/ <i>Financing Netto</i>	128 511 310,05	128 839 071,58
3. Sisa Lebih Pembiayaan Tahun Berjalan/ <i>Remaining Financing of The Year</i>	-	82 750 929,45

Sumber/Source: Dinas Pendapatan, Pengelolaan Keuangan, dan Aset Daerah Kabupaten Ciamis/ *Department of Regional Revenue, Financial Management and Asset Ciamis Regency*



Makanan
Food

53,95 %



Non Makanan
non-food

46,05 %

Pada tahun 2019 secara rata-rata pengeluaran masyarakat Ciamis lebih banyak digunakan untuk pengeluaran makanan.

In 2019 the average expenditure of the Ciamis community is more used for food expenditure

Komoditi yang menyumbang pengeluaran terbesar untuk subgolongan makanan adalah kelompok makanan dan minuman jadi sebesar 18 persen

The commodities that contributed the most to the food subgroup were the food and beverages group at 18 percent



Subgolongan bukan makanan sebagian besar dipengaruhi oleh pengeluaran kelompok Perumahan dan fasilitas rumah sebesar 21,75 persen

Nonfood subgroups most of it was influenced by housing and housing facilities expenditure of 21,75 percent

Secara keseluruhan, terlihat bahwa pengeluaran rata-rata per kapita sebulan di Ciamis sebesar Rp. 1.001.390 pada tahun 2019

Overall, it was seen that the average expenditure per capita a month in Ciamis Rp. 1.001.390 in 2019

PENJELASAN TEKNIS

Pengeluaran rata-rata per kapita adalah biaya yang dikeluarkan untuk konsumsi semua anggota rumah tangga selama sebulan baik yang berasal dari pembelian, pemberian maupun produksi sendiri dibagi dengan banyaknya anggota rumah tangga dalam rumah tangga tersebut.

TECHNICAL NOTES

Per capita Average Expenditure is the cost spent for all household members consumption during the month, whether from purchasing, giving or own production, divided by the number of household members in the household.

<https://ciamiskab.bps.go.id>

ULASAN

Kesejahteraan suatu kelompok masyarakat dapat diketahui dari tingkat pendapatan masyarakatnya. Namun, karena data pendapatan yang akurat sulit diperoleh, melalui Survei Sosial Ekonomi Nasional (Susenas), tingkat kesejahteraan masyarakat diperoleh dengan pendekatan pengeluaran rumah tangga.

Rata - rata pengeluaran penduduk per kapita di Kabupaten Ciamis pada tahun 2020 untuk kelompok makanan sebesar 563.382 rupiah per kapita per bulan atau sebesar 55,76 persen dari jumlah pengeluaran, sedangkan untuk non makanan rata-rata pengeluaran sebesar 446.952 rupiah atau sebesar 44,24 persen. Rata-rata pengeluaran masyarakat Kabupaten Ciamis lebih banyak digunakan untuk pengeluaran makanan.

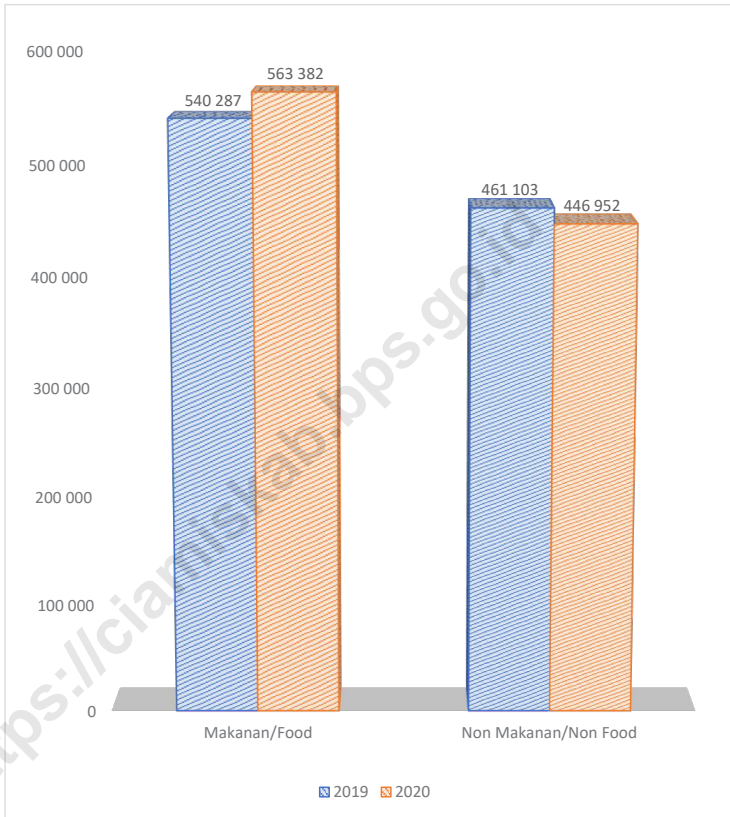
DESCRIPTION

Welfare of a community can be known from the level of the people's income. However, because of accurate income data is difficult to obtain, so in the National Socio-Economic Survey (Susenas), the level of community welfare is obtained by the household expenditure approach.

The average per capita expenditure in Ciamis Regency in 2020 for the food group was 563,382 rupiahs per capita per month or 55,76 percent of the total expenditure, while for non-food the average per capita expenditure was 446.952 rupiah or 44,24 percent . The average expenditure of the Ciamis Regency community is mostly used for food expenditure.

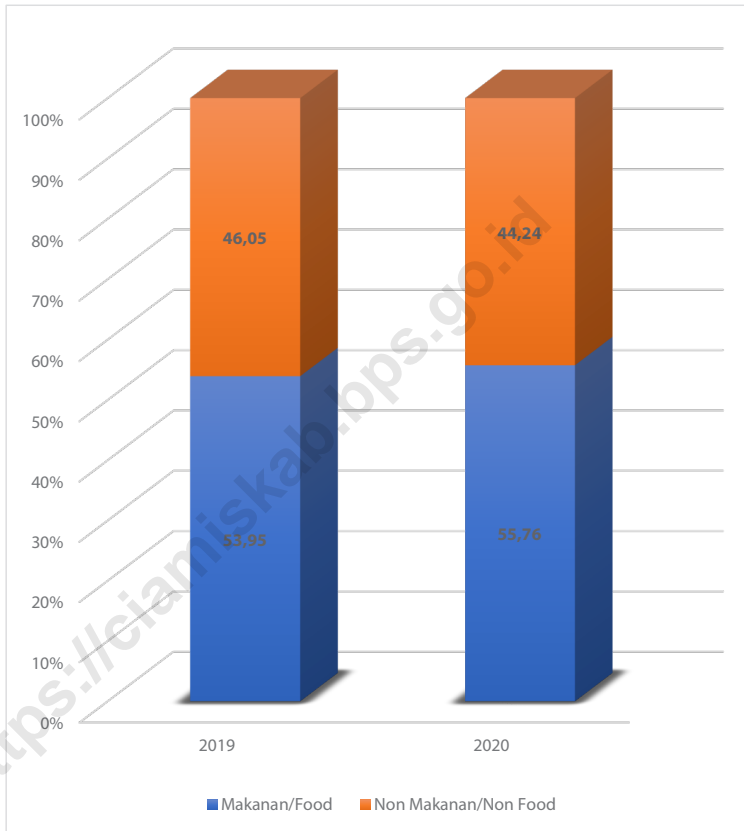
Gambar 10.1
Figures

Rata-Rata Pengeluaran per Kapita Sebulan, 2020
Monthly Average per Capita Expenditure, 2020



Sumber/Source : BPS, Survei Sosial Ekonomi Nasional (Susenas) Maret/BPS-Statistics Indonesia, National Socioeconomic Survey March

Gambar 10.2 **Persentase Pengeluaran per Kapita Sebulan, 2020**
Figures **Percentage of Monthly per Capita Expenditure, 2020**



Sumber/Source : BPS, Survei Sosial Ekonomi Nasional (Susenas) Maret/BPS-Statistics Indonesia, National Socioeconomic Survey March

Tabel
Table 10.1

Rata-rata Pengeluaran per Kapita Sebulan Menurut Kelompok Komoditas (rupiah) di Kabupaten Ciamis, 2019 dan 2020
Monthly Average Expenditure per Capita by Commodity Group (rupiahs) in Ciamis Regency, 2019 and 2020

Kelompok Komoditas/Commodity Group	2019	2020
(1)	(2)	(3)
Makanan/Food		
Padi-padian/ <i>Cereals</i>	70 852	69 922
Umbi-umbian/ <i>Tubers</i>	6 103	6 226
Ikan/udang/cumi/kerang/ <i>Fish/shrimp/common squid/shells</i>	29 844	28 504
Daging/ <i>Meat</i>	22 688	23 062
Telur dan susu/ <i>Eggs and milk</i>	27 501	26 879
Sayur-sayuran/ <i>Vegetables</i>	29 982	35 913
Kacang-kacangan/ <i>Legumes</i>	11 477	13 170
Buah-buahan/ <i>Fruits</i>	32 900	29 959
Minyak dan kelapa/ <i>Oil and coconut</i>	10 033	10 453
Bahan minuman/ <i>Beverage stuffs</i>	15 598	16 496
Bumbu-bumbuan/ <i>Spices</i>	10 646	10 943
Konsumsi lainnya/ <i>Miscellaneous food items</i>	9 891	10 577
Makanan dan minuman jadi/ <i>Prepared food and beverages</i>	180 254	191 712
Rokok/ <i>Cigarettes</i>	82 517	89 566
Jumlah makanan/Total food	540 287	563 382
Bukan makanan/Non-food		
Perumahan dan fasilitas rumah tangga/ <i>Housing and household facilities</i>	217 758	205 778
Aneka komoditas dan jasa/ <i>Goods and services</i>	106 430	109 553
Pakaian, alas kaki, dan tutup kepala/ <i>Clothing, footwear, and headgear</i>	37 763	32 232
Komoditas tahan lama/ <i>Durable goods</i>	41 945	49 386
Pajak, pungutan, dan asuransi/ <i>Taxes and insurance</i>	23 599	26 409
Keperluan pesta dan upacara/kenduri/ <i>Parties and ceremonies</i>	33 607	23 594
Jumlah bukan makanan/Total non-food	461 103	446 952
Jumlah/Total	1 001 390	1 010 334

Sumber/Source: BPS, Survei Sosial Ekonomi Nasional (Susenas) Maret/BPS-Statistics Indonesia, National Socioeconomic Survey March

Tabel
Table 10.2**Persentase Pengeluaran per Kapita Sebulan Menurut Kelompok Komoditas di Kabupaten Ciamis, 2019 dan 2020**
Percentage of Monthly Expenditure per Capita by Commodity Group in Ciamis Regency, 2019 and 2020

Kelompok Komoditas/Commodity Group	2019	2020
(1)	(2)	(3)
Makanan/Food		
Padi-padian/ <i>Cereals</i>	7,08	6,92
Umbi-umbian/ <i>Tubers</i>	0,61	0,62
Ikan/udang/cumi/kerang/ <i>Fish/shrimp/common squid/shells</i>	2,98	2,82
Daging/ <i>Meat</i>	2,27	2,28
Telur dan susu/ <i>Eggs and milk</i>	2,75	2,66
Sayur-sayuran/ <i>Vegetables</i>	2,99	3,55
Kacang-kacangan/ <i>Legumes</i>	1,15	1,30
Buah-buahan/ <i>Fruits</i>	3,29	2,97
Minyak dan kelapa/ <i>Oil and coconut</i>	1,00	1,03
Bahan minuman/ <i>Beverage stuffs</i>	1,56	1,63
Bumbu-bumbuan/ <i>Spices</i>	1,06	1,08
Konsumsi lainnya/ <i>Miscellaneous food items</i>	0,99	1,05
Makanan dan minuman jadi/ <i>Prepared food and beverages</i>	18,00	18,98
Rokok/ <i>Cigarettes</i>	8,24	8,86
Jumlah makanan/Total food	53,95	55,76
Bukan makanan/Non-food		
Perumahan dan fasilitas rumah tangga/ <i>Housing and household facilities</i>	21,75	20,37
Aneka komoditas dan jasa/ <i>Goods and services</i>	10,63	10,84
Pakaian, alas kaki, dan tutup kepala/ <i>Clothing, footwear, and headgear</i>	3,77	3,19
Komoditas tahan lama/ <i>Durable goods</i>	4,19	4,89
Pajak, pungutan, dan asuransi/ <i>Taxes and insurance</i>	2,36	2,61
Keperluan pesta dan upacara/kenduri/ <i>Parties and ceremonies</i>	3,36	2,34
Jumlah bukan makanan/Total non-food	46,05	44,24
Jumlah/Total	100,00	100,00

Sumber/Source: BPS, Survei Sosial Ekonomi Nasional (Susenas) Maret/BPS-Statistics Indonesia, National Socioeconomic Survey March

Tabel
Table 10.3**Persentase Penduduk Menurut Golongan Pengeluaran Per Kapita Sebulan di Kabupaten Ciamis, 2020**
Percentage of Population by Per Capita Spending Group a Month in Ciamis Regency, 2020

Golongan Pengeluaran <i>Spending Group</i> (Rp)	Persentase Penduduk <i>Percentage of Population</i>
(1)	(2)
< 150 000	...
150 000–199 999	...
200 000–299 999	...
300 000–499 999	...
500 000–749 999	...
750 000–999 999	...
1 000 000–1 499 999	...
> 1 500 000	...
Jumlah/Total	100,00

Sumber/Source: BPS, Survei Sosial Ekonomi Nasional (Susenas) Maret/BPS-Statistics Indonesia, National Socioeconomic Survey March

Tabel
Table 10.4

Rata-Rata Pengeluaran per Kapita Sebulan Menurut Golongan Pengeluaran dan Kelompok Komoditas Makanan di Kabupaten Ciamis, 2020
Monthly Average per Capita Expenditure by Spending Group and Food Commodity Group in Ciamis Regency, 2020

Golongan Pengeluaran Spending Group (Rp)	Padi-Padian Cereals	Umbi-Umbian Tubers	Ikan/Udang/ Cumi/Kerang Fish/Shrimp/ Common Squid/ Shells	Daging Meat
(1)	(2)	(3)	(4)	(5)
< 150 000	-	-	-	-
150 000–199 999	-	-	-	-
200 000–299 999	71 119	2 381	2 542	7 446
300 000–499 999	70 513	5 619	13 774	7 384
500 000–749 999	61 744	4 788	19 247	14 689
750 000–999 999	64 649	5 394	26 472	18 426
1 000 000–1 499 999	75 478	7 774	36 403	32 447
> 1 500 000	82 520	8 522	55 901	50 210
Jumlah/Total	69 922	6 226	28 504	23 062

Lanjutan Tabel/*Continued Table* 10.4

Golongan Pengeluaran <i>Spending Group</i> (Rp)	Telur dan Susu <i>Eggs and Milk</i>	Sayur-Sayuran <i>Vegetables</i>	Kacang- Kacangan <i>Legumes</i>	Buah-Buahan <i>Fruits</i>
(1)	(6)	(7)	(8)	(9)
< 150 000	-	-	-	-
150 000–199 999	-	-	-	-
200 000–299 999	5 213	16 237	4 289	4 007
300 000–499 999	14 885	21 986	8 335	7 711
500 000–749 999	20 503	29 355	10 899	16 376
750 000–999 999	24 275	37 614	14 314	25 270
1 000 000–1 499 999	34 012	44 846	15 873	35 798
> 1 500 000	46 960	51 741	18 700	80 337
Jumlah/Total	26 879	35 913	13 170	29 959

Lanjutan Tabel/Continued Table 10.4

Golongan Pengeluaran Spending Group (Rp)	Minyak dan Kelapa Oil and Coconut	Bahan Minuman Beverage Stuffs	Bumbu- Bumbuan Spices	Konsumsi Lainnya Miscellaneous Food Items
(1)	(10)	(11)	(12)	(13)
< 150 000	-	-	-	-
150 000–199 999	-	-	-	-
200 000–299 999	5 140	6 339	4 798	1 916
300 000–499 999	6 536	8 676	6 758	7 482
500 000–749 999	8 189	12 169	9 144	9 151
750 000–999 999	10 756	17 606	10 973	10 752
1 000 000–1 499 999	12 778	21 092	13 322	11 880
> 1 500 000	16 144	27 023	16 291	15 308
Jumlah/Total	10 453	16 496	10 943	10 577

Lanjutan Tabel/*Continued Table* 10.4

Golongan Pengeluaran Spending Group (Rp)	Makanan dan Minuman Jadi Prepared Food and Beverages	Rokok Cigarettes	Jumlah Makanan Total Food
(1)	(14)	(15)	(16)
< 150 000	-	-	-
150 000–199 999	-	-	-
200 000–299 999	53 234	14 960	199 621
300 000–499 999	84 295	28 317	292 271
500 000–749 999	142 132	48 603	406 988
750 000–999 999	177 582	94 662	538 745
1 000 000–1 499 999	234 776	124 061	700 538
> 1 500 000	375 209	191 234	1 036 100
Jumlah/Total	191 713	89 566	563 382

Sumber/*Source*: BPS, Survei Sosial Ekonomi Nasional (Susenas) Maret/BPS-Statistics Indonesia, National Socioeconomic Survey March

Tabel
Table 10.5

Rata-Rata Pengeluaran per Kapita Sebulan Menurut Golongan Pengeluaran dan Kelompok Komoditas Bukan Makanan di Kabupaten Ciamis, 2020
Monthly Average per Capita Expenditure by Spending Group and Non Food Commodity Group in Ciamis Regency, 2020

Golongan Pengeluaran Spending Group (Rp)	Perumahan dan Fasilitas Rumah Tangga Housing and Household Facilities	Aneka Komoditas dan Jasa Goods and Services	Pakaian, Alas Kaki, dan Tutup Kepala Clothing, Footwear, and Headgear	Komoditas Tahan Lama Durable Goods
(1)	(2)	(3)	(4)	(5)
< 150 000	-	-	-	-
150 000–199 999	-	-	-	-
200 000–299 999	46 523	18 726	4 263	4 141
300 000–499 999	70 426	29 871	9 985	2 509
500 000–749 999	124 518	53 937	18 302	9 085
750 000–999 999	179 527	90 876	26 495	12 384
1 000 000–1 499 999	249 857	147 009	40 667	47 139
> 1 500 000	495 423	282 196	80 779	225 559
Jumlah/Total	205 778	109 553	32 232	49 386

Lanjutan Tabel/*Continued Table 10.5*

Golongan Pengeluaran Spending Group (Rp)	Pajak, Pungutan, dan Asuransi Taxes and insurance	Keperluan Pesta dan Upacara/Kenduri Parties and Ceremonies	Jumlah Bukan Makanan Total Non-Food
(1)	(6)	(7)	(8)
< 150 000	-	-	-
150 000–199 999	-	-	-
200 000–299 999	6 019	-	79 672
300 000–499 999	8 762	478	122 031
500 000–749 999	12 711	1 938	220 491
750 000–999 999	19 269	1 023	329 574
1 000 000–1 499 999	28 335	10 161	523 168
> 1 500 000	79 226	135 478	1 298 663
Jumlah/Total	26 409	23 594	446 952

Sumber/Source: BPS, Survei Sosial Ekonomi Nasional (Susenas) Maret/BPS-Statistics Indonesia, National Socioeconomic Survey March

Tabel
Table 10.6**Rata-Rata Pengeluaran Per Kapita Sebulan Menurut
Tingkat Kesejahteraan di Kabupaten Ciamis, 2020**
**Monthly Average Per Capita Expenditure in Ciamis Regency,
2020**

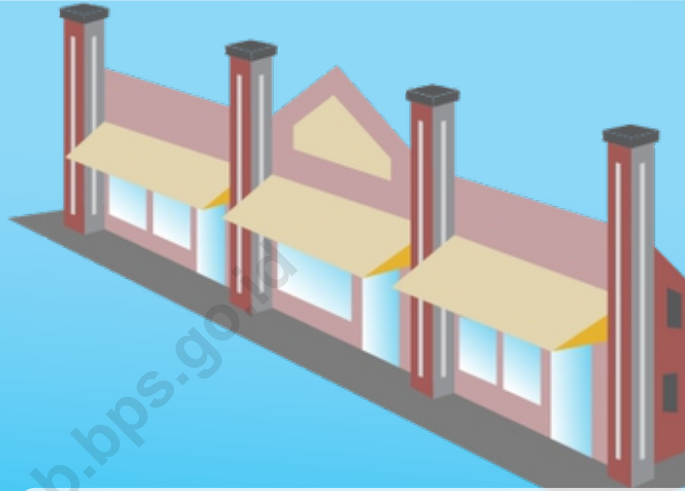
Kuintil Pengeluaran Per Kapita Sebulan Monthly Per Capita Expenditure Quintile	Rata-Rata Pengeluaran Per Kapita Sebulan Average Monthly Per Capita Expenditure
(1)	(2)
Kuintil 1/ <i>Quintile 1</i>	416 520
Kuintil 2/ <i>Quintile 2</i>	598 436
Kuintil 3/ <i>Quintile 3</i>	788 459
Kuintil 4/ <i>Quintile 4</i>	1 128 590
Kuintil 5/ <i>Quintile 5</i>	2 120 771
Rata-Rata/Average	1 010 334

Sumber/Source: BPS, Survei Sosial Ekonomi Nasional (Susenas) Maret/BPS-Statistics Indonesia, National Socioeconomic Survey March

Tabel
Table 10.7**Rata-Rata Pengeluaran per Kapita Sebulan Menurut Golongan Pengeluaran dan Kelompok Komoditas di Kabupaten Ciamis, 2020**
Monthly Average per Capita Expenditure by Spending Group and Commodity Group in Ciamis Regency, 2020

Golongan Pengeluaran <i>Spending Group</i> (Rp)	Makanan <i>Food</i>	Bukan Makanan <i>Non Food</i>	Jumlah <i>Total</i>
(1)	(2)	(3)	(4)
< 150 000	-	-	-
150 000–199 999	-	-	-
200 000–299 999	199 621	79 672	279 293
300 000–499 999	292 271	122 031	414 302
500 000–749 999	406 988	220 491	627 479
750 000–999 999	538 745	329 574	868 320
1 000 000–1 499 999	700 538	523 168	1 223 706
> 1 500 000	1 036 100	1 298 663	2 334 763
Jumlah/Total	563 382	446 952	1 010 334

Sumber/Source: BPS, Survei Sosial Ekonomi Nasional (Susenas) Maret/BPS-Statistics Indonesia, National Socioeconomic Survey March



JUMLAH PASAR DI KABUPATEN CIAMIS
Number of Market in Ciamis Regency

2019

24 Pasar



**Jumlah Kios dan Los di
Kabupaten Ciamis Tahun 2019**
*Number of kiosk and stalls
in Ciamis Regency in 2019*

3.579 unit

**Jumlah rumah Makan dan Restoran
di Kabupaten Ciamis Tahun 2019**
*Number of restaurant
in Ciamis Regency in 2019*

52 unit



PENJELASAN TEKNIS

1. Pasar adalah suatu tempat bertemunya antara penjual dan pembeli dalam melakukan transaksi jual beli baik produk barang maupun jasa.
2. Toko atau kedai adalah sebuah tempat tertutup yang di dalamnya terjadi kegiatan perdagangan dengan jenis benda atau barang yang khusus, misalnya toko buku, toko buah, dan sebagainya.
3. Secara fungsi ekonomi, istilah "kios" sesungguhnya hampir sama dengan "toko". Akan tetapi pada perkembangan istilah, kios cenderung bersifat sederhana, dan kios umumnya berada di pasar.
4. Secara fungsi ekonomi, istilah "warung" sesungguhnya hampir sama dengan "toko". Akan tetapi pada perkembangan istilah, kedai dan warung cenderung bersifat tradisional dan sederhana, dan warung umumnya dikaitkan dengan tempat penjualan makanan dan minuman.

TECHNICAL NOTES

1. *The market is a meeting place between sellers and buyers in buying and selling transactions both products and services.*
2. *A shop or shop is a closed place in which trading activities occur with special types of objects or goods, for example bookstores, fruit shops, and so on.*
3. *In terms of economic function, the term "kiosk" is actually almost the same as "shop". However, in the development of the term, kiosks tend to be simple, and kiosks are generally in the market.*
4. *In terms of economic function, the term "warung" is actually almost the same as "shop". However, in the development of the term, "warung" or stalls tend to be traditional and simple, and they generally associated with food and beverage outlets.*

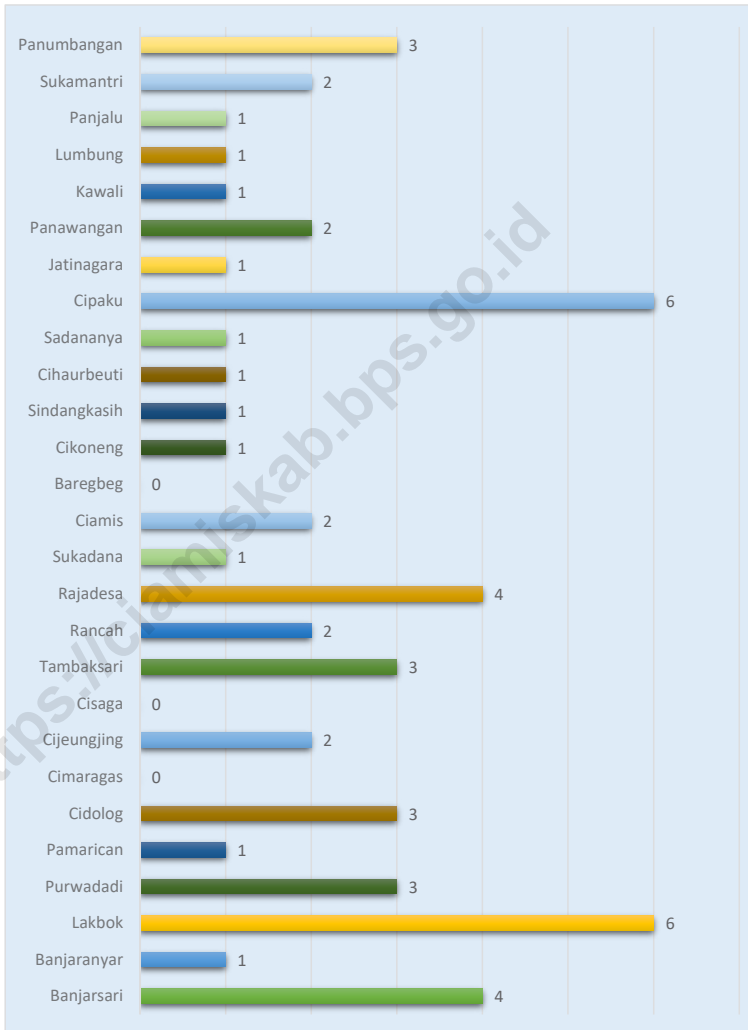
ULASAN

Sejalan dengan pertumbuhan ekonomi yang semakin maju, sarana perdagangan di Kabupaten Ciamis terus berkembang, bukan hanya pasar dan kios namun juga mini market yang terus bertambah dan semakin tersebar di setiap kecamatan di wilayah Kabupaten Ciamis. Terdapat 53 pasar dan 91 mini market dan atau pasar swalayan yang tersebar di setiap kecamatan.

DESCRIPTION

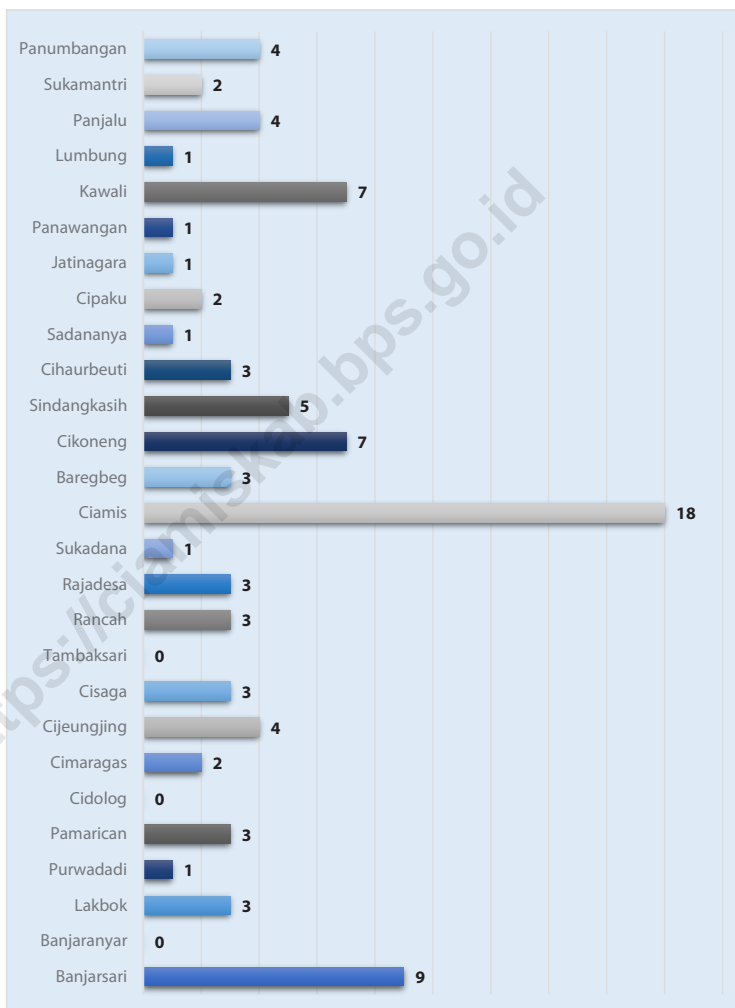
In line with the increasingly advanced economic growth, trading facilities in Ciamis Regency continue to develop, not only markets and kiosks but also mini markets which continue to grow and are increasingly scattered in every subdistrict in the Ciamis Regency area. There are 53 markets and 91 mini markets and / or supermarkets scattered in each subdistrict.

Gambar 11.1 Jumlah Pasar Menurut Kecamatan, 2020
Figures 11.1 Number of Markets by Subdistrict, 2020



Sumber/Source : Dinas Koperasi, UKM dan Perdagangan Kabupaten Ciamis/ Department of Cooperatives, Small and Medium Enterprises and Trade Ciamis Regency

Gambar 11.2 Jumlah Mini Market dan Swalayan Menurut Kecamatan, 2020
Figures **11.2** **Number of Minimarkets and Self-Served Markets by Subdistrict, 2020**



Sumber/Source : Dinas Koperasi, UKM dan Perdagangan Kabupaten Ciamis/ Department of Cooperatives, Small and Medium Enterprises and Trade Ciamis Regency

Tabel
Table 11.1

**Jumlah Sarana Perdagangan Menurut Jenisnya di
Kabupaten Ciamis, 2017–2020**
**Number of Trading Facilities by Type of Facility in Ciamis
Regency, 2017–2020**

Jenis Sarana Perdagangan Type of Trading Facilities	2016	2017	2018	2019	2020
(1)	(2)	(3)	(4)	(5)	(6)
Pasar/Market	24	24	24	25	54
Toko/Store	-	-	-	-	-
Kios	3 579	3 579	3 579	3 579	3 629
Warung
Jumlah/Total	3 603	3 603	3 603	3 604	3 683

Sumber/Source: Dinas Koperasi, UKM dan Perdagangan Kabupaten Ciamis/ Department of Cooperatives, Small and Medium Enterprises and Trade Ciamis Regency

Tabel
Table 11.2**Banyaknya Pasar Dirinci per Kecamatan di Kabupaten Ciamis, 2020**
Number of Market per Subdistrict in Ciamis Regency, 2020

Kecamatan Subdistrict	Pasar Pemda Local Government Markets	Pasar Desa Village Markets	Pasar Swasta Private Markets	Jumlah Total
(1)	(2)	(3)	(4)	(5)
Banjarsari	1	3	-	4
Banjaranyar	-	1	-	1
Lakbok	-	6	-	6
Purwadadi	-	3	-	3
Pamarican	-	1	-	1
Cidolog	-	3	-	3
Cimaragas	-	-	-	0
Cijeungjing	-	2	-	2
Cisaga	-	-	-	0
Tambaksari	1	2	-	3
Rancah	-	2	-	2
Rajadesa	-	4	-	4
Sukadana	-	1	-	1
Ciamis	1	1	-	2
Baregbeg	-	-	-	0
Cikoneng	-	1	-	1
Sindangkasih	1	-	-	1
Cihaurbeuti	-	1	-	1
Sadananya	-	1	-	1
Cipaku	-	6	-	6
Jatinagara	-	1	-	1
Panawangan	-	2	-	2
Kawali	1	-	-	1
Lumbung	-	1	-	1
Panjalu	-	1	-	1
Sukamantri	-	2	-	2
Panumbangan	-	3	-	3
Ciamis	5	48	-	53

Sumber/Source: Dinas Koperasi, UKM dan Perdagangan Kabupaten Ciamis/ Department of Cooperatives, Small and Medium Enterprises and Trade Ciamis Regency

Tabel
Table 11.3

**Banyaknya Mini Market dan Pasar Swalayan/Toserba
Dirinci per Kecamatan di Kabupaten Ciamis, 2020**
**Number of Mini Market and Self-Served Market per
Subdistrict in Ciamis Regency, 2020**

Kecamatan Subdistrict	Mini Market	Pasar Swalayan/ Toserba Self-Served Market	Jumlah Total
(1)	(2)	(3)	(4)
Banjarsari	7	2	9
Banjaranyar	-	-	0
Lakbok	3	-	3
Purwadadi	1	-	1
Pamarican	3	-	3
Cidolog	-	-	0
Cimaragas	2	-	2
Cijeungjing	4	-	4
Cisaga	3	-	3
Tambaksari	-	-	0
Rancah	3	-	3
Rajadesa	3	-	3
Sukadana	1	-	1
Ciamis	15	3	18
Baregbeg	2	1	3
Cikoneng	7	-	7
Sindangkasih	5	-	5
Cihaurbeuti	3	-	3
Sadananya	1	-	1
Cipaku	2	-	2
Jatinagara	1	-	1
Panawangan	1	-	1
Kawali	7	-	7
Lumbung	1	-	1
Panjalu	4	-	4
Sukamantri	2	-	2
Panumbangan	4	-	4
Ciamis	85	6	91

Sumber/Source: Dinas Koperasi, UKM dan Perdagangan Kabupaten Ciamis/ Department of Cooperatives, Small and Medium Enterprises and Trade Ciamis Regency

Perekonomian Kabupaten Ciamis tahun 2019 tumbuh sebesar 5,38 persen
Ciamis's economy in 2019 grew by 5,38 percent



Laju pertumbuhan tertinggi adalah kategori Real Estat sebesar 9,55 persen
The highest growth rate was the Real Estate Activities of 9.55 percent



Tahun 2019 PDRB per kapita atas harga konstan Kabupaten Ciamis sebesar 18,43 juta rupiah
2019 the GRDP per capita at constant prices of Ciamis Regency at 18,43 million

Mengalami peningkatan dibandingkan tahun 2018 sebesar 4,80 persen
increased compared to 2018 up to 4,80 percent

PENJELASAN TEKNIS

1. Penghitungan statistik neraca nasional mengikuti buku petunjuk yang diterbitkan oleh Perserikatan Bangsa Bangsa (PBB) dikenal sebagai Sistem Neraca Nasional (SNN). SNN adalah rekomendasi internasional tentang bagaimana menyusun ukuran aktivitas ekonomi yang sesuai dengan standar neraca baku yang didasarkan pada prinsip-prinsip ekonomi. Rekomendasi yang dimaksud dinyatakan dalam sekumpulan konsep, definisi, klasifikasi, dan aturan neraca yang disepakati secara internasional dalam mengukur indikator tertentu seperti Produk Domestik Bruto (PDB). Salah satu bentuk adaptasi pencatatan statistik nasional adalah melakukan perubahan tahun dasar PDB Indonesia dari tahun 2000 ke 2010. Perubahan tahun dasar PDB dilakukan seiring dengan mengadopsi rekomendasi PBB yang tertuang dalam Sistem Neraca Nasional 2008 (SNA 2008).
2. Produk Domestik Bruto pada tingkat nasional serta Produk Domestik Regional Bruto (PDRB) pada tingkat regional (provinsi dan kabupaten/kota) menggambarkan kemampuan suatu wilayah untuk menciptakan nilai tambah pada suatu waktu

TECHNICAL NOTES

1. *The method used to estimate national accounts statistics is based on the standard guidelines formed by United Nation known as System of National Accounts (SNA). SNA is the internationally agreed standard set of recommendations on how to compile measures of economic activity in accordance with strict accounting conventions based on economic principles. The recommendations are expressed in term of a set of concepts, definitions, classifications and accounting rules that comprise the internationally agreed standard for measuring indicators such as Gross Domestic Product (GDP). One of the improvement in the national statistical system is to rebase GDP form base year 2000 to 2010 in order to capture current economic condition. It is in line with the United Nations (UN) recommendation on 2008 SNA.*
2. *The basic measure of the value added arising from economic activity is known as Gross Domestic Product at the national level and Gross Regional Domestic Product (GRDP) at the regional level (provinces/regencies/municipalities). To compile these statistics, two approaches have been used, i.e. "production approach" and "expenditure approach". The first approach is to*

tertentu. Untuk menyusun PDB maupun PDRB digunakan 2 pendekatan, yaitu lapangan usaha dan pengeluaran. Keduanya menyajikan komposisi data nilai tambah dirinci menurut sumber kegiatan ekonomi (lapangan usaha) dan menurut komponen penggunaannya. PDB maupun PDRB dari sisi lapangan usaha merupakan penjumlahan seluruh komponen nilai tambah bruto yang mampu diciptakan oleh seluruh kategori kegiatan ekonomi atas berbagai aktivitas produksinya. Sedangkan dari sisi pengeluaran menjelaskan tentang penggunaan dari nilai tambah tersebut.

3. PDRB menurut lapangan usaha mengalami perubahan klasifikasi dari 9 lapangan usaha menjadi 17 lapangan usaha. PDRB menurut lapangan usaha dirinci menurut total nilai tambah dari seluruh kategori yang mencakup lapangan usaha Pertanian, Kehutanan, dan Perikanan; Pertambangan dan Penggalian; Industri Pengolahan; Pengadaan Listrik dan Gas; Pengadaan Air, Pengelolaan Sampah, Limbah dan Daur Ulang; Konstruksi; Perdagangan Besar dan Eceran, Reparasi Mobil dan Sepeda Motor; Transportasi dan Pergudangan; Penyediaan Akomodasi dan Makan Minum; Informasi dan Komunikasi; Jasa Keuangan

measure value added produced by various kinds of economic activities, while the second approach is to measure final uses of the country's output. In other words, GDP/GRDP is the sum of total value added produced by all economic industries (activities) and the way of using it.

3. *GRDP by industry classification changes from 9 sectors to 17 industries. GRDP by industry is classified by types of all categories such as Agriculture, Forestry and Fishing; Mining and Quarrying; Manufacturing; Electricity and Gas; Water supply, Sewerage, Waste Management and Remediation Activities; Construction; Wholesale and Retail Trade; Repair of Motor Vehicles and Motorcycles; Transportation and Storage; Accommodation and Food Service Activities; Information and Communication; Financial and Insurance Activities; Real Estate Activities; Business Activities; Public Administration; Defence and Compulsory Social Security; Education; Human Health and Social Work Activities; and Other Services Activities.*
4. *GDRP by expenditure classification changes where consumption expenditure Non-profit Institutions Serving Households (NPISH) previously included as part of household consumption expenditure is taken out into*

dan Asuransi; Real Estat; Jasa Perusahaan; Administrasi Pemerintahan, Pertahanan dan Jaminan Sosial Wajib; Jasa Pendidikan; Jasa Kesehatan dan Kegiatan Sosial; dan Jasa lainnya.

4. PDRB menurut pengeluaran mengalami perubahan klasifikasi dimana pengeluaran konsumsi Lembaga Non Profit yang Melayani Rumah Tangga (LNPR) yang sebelumnya termasuk bagian dari pengeluaran konsumsi rumah tangga menjadi komponen terpisah. Sehingga klasifikasi PDRB menurut pengeluaran dirinci menjadi 7 komponen yaitu komponen pengeluaran konsumsi rumah tangga, pengeluaran konsumsi LNPR, pengeluaran konsumsi pemerintah, pembentukan modal tetap bruto, perubahan inventori, ekspor barang dan jasa, dan impor barang dan jasa.
5. Produk Domestik Regional Bruto maupun agregat turunannya disajikan dalam 2 (dua) versi penilaian, yaitu atas dasar "harga berlaku" dan atas dasar "harga konstan". Disebut sebagai harga berlaku karena seluruh agregat dinilai dengan menggunakan harga pada tahun berjalan, sedangkan harga konstan penilaiannya didasarkan kepada harga satu tahun dasar tertentu, dalam publikasi ini digunakan

separate component. So that, GDP by type of expenditures is classified into: household consumption expenditure, NPISH consumption expenditure, government consumption expenditure, gross fixed capital formation, changes in inventories, exports of goods and services, and imports of goods and services.

5. *GRDP and its aggregations are presented in two forms: at current market prices and at constant base year market prices. In presenting current market prices, all aggregates are valued at current market prices, while base year constant market prices are shown by valuing all aggregates at fixed base year prices. Year of 2010 is used as the base year in this publication.*
6. *Growth rate of Gross Regional Domestic Product is derived from GRDP at constant market prices. It is obtained by subtracting the value of GRDP year n with the value of GRDP year $n-1$, divided by the value of GRDP year $n-1$ then multiplied by 100 percent. The growth rate of GRDP explains the income growth during the given period.*

harga tahun 2010.

6. Laju pertumbuhan Produk Domestik Regional Bruto diperoleh dari perhitungan PDRB atas dasar harga konstan. Diperoleh dengan cara mengurangi nilai PDRB pada tahun ke-n terhadap nilai pada tahun ke n-1 (tahun sebelumnya), dibagi dengan nilai pada tahun ke n-1, dikalikan dengan 100 persen. Laju pertumbuhan menunjukkan perkembangan agregat pendapatan dari satu waktu tertentu terhadap waktu sebelumnya.

ULASAN

Produk Domestik Regional Bruto (PDRB) merupakan indikator ekonomi makro yang dapat digunakan untuk melihat tingkat keberhasilan pembangunan ekonomi suatu daerah. PDRB Kabupaten Ciamis Tahun 2020 atas dasar harga berlaku sebesar 31.974,41 miliar rupiah. Sedangkan atas dasar harga konstan sebesar 21.970,41 miliar rupiah.

Laju pertumbuhan PDRB atas dasar harga konstan tahun 2020 yaitu sebesar -0,14 persen dengan kontribusi tertinggi dari sektor informasi dan komunikasi sebesar 32,81 persen.

DESCRIPTION

Gross Regional Domestic Product (GRDP) is a macro economic indicator that can be used to see the level of success of the economic development of a region. Ciamis Regency GRDPP in 2020 based on the current price is 31.974,41 billion rupiahs. Meanwhile, based on constant prices the GRDP is at 21.970,41 billion rupiahs.

The GRDP growth rate at constant prices in 2020 is -0,14 percent with the highest contribution from the information and communication sector at 32,81 percent.

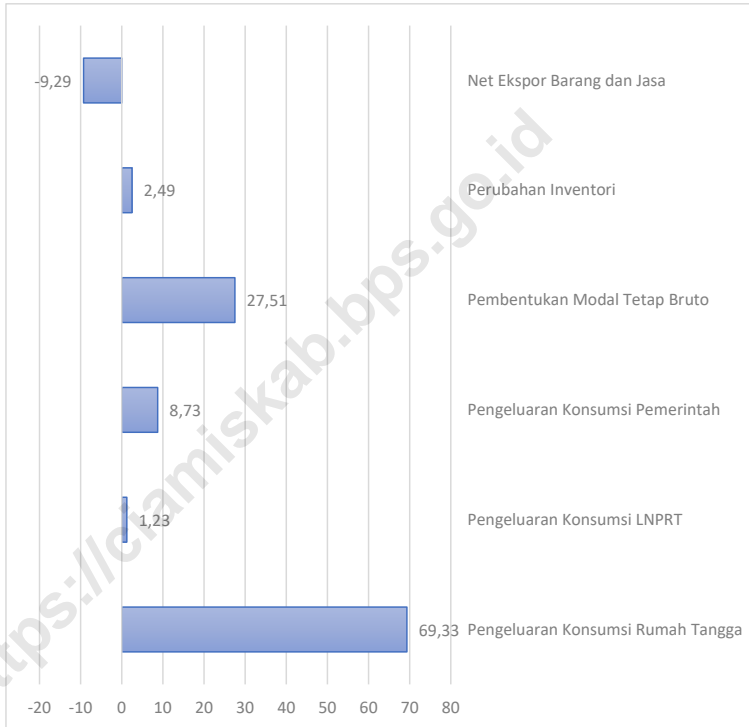
Gambar 12.1 **Laju Pertumbuhan Produk Domestik Regional Bruto Atas Dasar Harga Konstan 2010 (persen), 2016 - 2020**
Figures **Growth Rate of Gross Regional Domestic Product at 2010 Constant Market Prices (percent), 2016 - 2020**



Sumber/Source : BPS, berbagai sensus, survei dan sumber lain/BPS-Statistics Indonesia, various census, survey, and other sources

Gambar 12.2
Figures

Distribusi Persentase Produk Domestik Regional Bruto Atas Dasar Harga Berlaku Menurut Jenis Pengeluaran (persen), 2019
Percentage Distribution of Gross Regional Domestic Product at Current Market Prices by Type of Expenditure (percent), 2019



Sumber/Source : BPS, berbagai sensus, survei dan sumber lain/BPS-Statistics Indonesia, various census, survey, and other sources

Tabel 12.1. **Produk Domestik Regional Bruto Atas Dasar Harga Berlaku Menurut Lapangan Usaha di Kabupaten Ciamis (miliar rupiah), 2016–2020**
Gross Regional Domestic Product at Current Market Prices by Industry in Ciamis Regency (billion rupiahs), 2016–2020

Lapangan Usaha/Industry	2016	2017	2018	2019*	2020 ^{xx}
(1)	(2)	(3)	(4)	(5)	(6)
A Pertanian, Kehutanan, dan Perikanan/ <i>Agriculture, Forestry, and Fishing</i>	5 970,07	6 275,29	6 871,78	7 412,34	7 545,45
B Pertambangan dan Penggalian/ <i>Mining and Quarrying</i>	50,11	48,67	50,30	50,01	51,36
C Industri Pengolahan/ <i>Manufacturing</i>	1 890,57	2 027,49	2 221,22	2 351,62	2 348,43
D Pengadaan Listrik dan Gas/ <i>Electricity and Gas</i>	18,55	21,56	23,74	25,20	25,70
E Pengadaan Air; Pengelolaan Sampah, Limbah, dan Daur Ulang/ <i>Water Supply; Sewerage, Waste Management, and Remediation Activities</i>	8,39	9,84	11,60	13,33	14,69
F Konstruksi/ <i>Construction</i>	2 145,66	2 358,35	2 651,17	2 903,98	2 700,37
G Perdagangan Besar dan Eceran; Reparasi Mobil dan Sepeda Motor/ <i>Wholesale and Retail Trade; Repair of Motor Vehicles and Motorcycles</i>	5 158,73	5 598,02	6 058,07	6 608,82	6 371,49
H Transportasi dan Pergudangan/ <i>Transportation and Storage</i>	3 206,37	3 477,85	3 761,95	4 008,47	4 185,22
I Penyediaan Akomodasi dan Makan Minum/ <i>Accommodation and Food Service Activities</i>	1 005,11	1 108,00	1 234,67	1 390,00	1 351,33
J Informasi dan Komunikasi/ <i>Information and Communication</i>	777,03	885,16	958,93	1 039,41	1 380,61

Lanjutan Tabel/*Continued Table* 12.1

Lapangan Usaha/Industry		2016	2017	2018	2019*	2020^{xx}
(1)		(2)	(3)	(4)	(5)	(6)
K	Jasa Keuangan dan Asuransi/ <i>Financial and Insurance Activities</i>	880,91	946,18	1 023,21	1 050,53	1 107,70
L	Real Estat/ <i>Real Estate Activities</i>	737,89	817,08	908,24	1 003,79	1 093,79
M,N	Jasa Perusahaan/ <i>Business Activities</i>	210,44	232,28	262,43	322,39	288,75
O	Administrasi Pemerintahan, Pertahanan, dan Jaminan Sosial Wajib/ <i>Public Administration and Defence; Compulsory Social Security</i>	752,60	782,60	827,01	841,91	839,70
P	Jasa Pendidikan/ <i>Education</i>	1 074,33	1 235,32	1 428,33	1 627,63	1 797,15
Q	Jasa Kesehatan dan Kegiatan Sosial/ <i>Human Health and Social Work Activities</i>	214,23	239,00	263,65	293,05	284,52
R,S,T,U	Jasa Lainnya/ <i>Other Services Activities</i>	423,45	481,79	534,17	593,62	588,15
Produk Domestik Regional Bruto/<i>Gross Regional Domestic Product</i>		24 524,45	26 544,48	29 090,46	31 536,10	31 974,41

Catatan/Note: *Angka Sementara/*Preliminary Figures*

^{xx}Angka Sangat Sementara/*Very Preliminary Figures*

Sumber/Source: BPS, berbagai sensus, survei dan sumber lain/*BPS-Statistics Indonesia, various census, survey, and other sources*

Tabel
Table 12.2

Produk Domestik Regional Bruto Atas Dasar Harga Konstan 2010 Menurut Lapangan Usaha di Kabupaten Ciamis (miliar rupiah), 2016–2020
Gross Regional Domestic Product at 2010 Constant Market Prices by Industry in Ciamis Regency (billion rupiahs), 2016–2020

Lapangan Usaha/Industry	2016	2017	2018	2019*	2020**
(1)	(2)	(3)	(4)	(5)	(6)
A Pertanian, Kehutanan, dan Perikanan/ <i>Agriculture, Forestry, and Fishing</i>	4 075,07	4 165,07	4 234,71	4 356,42	4 420,52
B Pertambangan dan Penggalian/ <i>Mining and Quarrying</i>	38,18	38,23	39,37	38,37	38,59
C Industri Pengolahan/ <i>Manufacturing</i>	1 477,35	1 553,86	1 664,73	1 748,89	1 720,35
D Pengadaan Listrik dan Gas/ <i>Electricity and Gas</i>	113,28	13,56	14,75	15,43	15,82
E Pengadaan Air; Pengelolaan Sampah, Limbah, dan Daur Ulang/ <i>Water Supply; Sewerage, Waste Management, and Remediation Activities</i>	6,39	6,84	7,52	8,23	9,03
F Konstruksi/ <i>Construction</i>	1 732,76	1 857,99	2 029,80	2 156,55	1 996,81
G Perdagangan Besar dan Eceran; Reparasi Mobil dan Sepeda Motor/ <i>Wholesale and Retail Trade; Repair of Motor Vehicles and Motorcycles</i>	4 187,45	4 396,18	4 615,62	4 885,27	4 620,39
H Transportasi dan Pergudangan/ <i>Transportation and Storage</i>	2 245,13	2 362,85	2 498,03	2 661,21	2 650,26
I Penyediaan Akomodasi dan Makan Minum/ <i>Accommodation and Food Service Activities</i>	775,85	829,54	886,76	959,69	884,12
J Informasi dan Komunikasi/ <i>Information and Communication</i>	782,92	875,40	955,36	1 043,44	1 385,81

Lanjutan Tabel/*Continued Table 12.2*

Lapangan Usaha/Industry		2016	2017	2018	2019*	2020**
(1)		(2)	(3)	(4)	(5)	(6)
K	Jasa Keuangan dan Asuransi/ <i>Financial and Insurance Activities</i>	704,17	724,51	753,86	759,47	800,61
L	Real Estat/ <i>Real Estate Activities</i>	588,08	642,53	704,32	771,60	835,15
M,N	Jasa Perusahaan/ <i>Business Activities</i>	169,89	183,22	199,69	217,88	189,32
O	Administrasi Pemerintahan, Pertahanan, dan Jaminan Sosial Wajib/ <i>Public Administration and Defence; Compulsory Social Security</i>	670,89	677,21	677,88	685,87	678,83
P	Jasa Pendidikan/ <i>Education</i>	859,61	933,25	989,16	1 040,27	1 093,66
Q	Jasa Kesehatan dan Kegiatan Sosial/ <i>Human Health and Social Work Activities</i>	174,01	188,55	203,80	220,49	208,67
R,S,T,U	Jasa Lainnya/ <i>Other Services Activities</i>	344,76	377,97	403,33	432,16	422,48
Produk Domestik Regional Bruto/Gross Regional Domestic Product		18 844,97	19 826,75	20 878,69	22 001,24	21 970,41

Catatan/Note: *Angka Sementara/*Preliminary Figures*

**Angka Sangat Sementara/*Very Preliminary Figures*

Sumber/Source: BPS, berbagai sensus, survei dan sumber lain/*BPS-Statistics Indonesia, various census, survey, and other sources*

Tabel
Table 12.3

Distribusi Persentase Produk Domestik Regional Bruto Atas Dasar Harga Berlaku Menurut Lapangan Usaha di Kabupaten Ciamis, 2016–2020
Percentage Distribution of Gross Regional Domestic Product at Current Market Prices by Industry in Ciamis Regency, 2016–2020

Lapangan Usaha/ <i>Industry</i>	2016	2017	2018	2019 ^x	2020 ^{xx}
(1)	(2)	(3)	(4)	(5)	(6)
A Pertanian, Kehutanan, dan Perikanan/ <i>Agriculture, Forestry, and Fishing</i>	24,34	23,64	23,62	23,50	23,60
B Pertambangan dan Penggalian/ <i>Mining and Quarrying</i>	0,20	0,18	0,17	0,16	0,16
C Industri Pengolahan/ <i>Manufacturing</i>	7,71	7,64	7,64	7,46	7,34
D Pengadaan Listrik dan Gas/ <i>Electricity and Gas</i>	0,08	0,08	0,08	0,08	0,08
E Pengadaan Air; Pengelolaan Sampah, Limbah, dan Daur Ulang/ <i>Water Supply; Sewerage, Waste Management, and Remediation Activities</i>	0,03	0,04	0,04	0,04	0,05
F Konstruksi/ <i>Construction</i>	8,75	8,88	9,11	9,21	8,45
G Perdagangan Besar dan Eceran; Reparasi Mobil dan Sepeda Motor/ <i>Wholesale and Retail Trade; Repair of Motor Vehicles and Motorcycles</i>	21,04	21,09	20,82	20,96	19,93
H Transportasi dan Pergudangan/ <i>Transportation and Storage</i>	13,07	13,10	12,93	12,71	13,09
I Penyediaan Akomodasi dan Makan Minum/ <i>Accommodation and Food Service Activities</i>	4,10	4,17	4,24	4,41	4,23
J Informasi dan Komunikasi/ <i>Information and Communication</i>	3,17	3,33	3,30	3,30	4,32
K Jasa Keuangan dan Asuransi/ <i>Financial and Insurance Activities</i>	3,59	3,56	3,52	3,33	3,46

Lanjutan Tabel/*Continued Table* 12.3

Lapangan Usaha/ <i>Industry</i>		2016	2017	2018	2019 ^x	2020 ^{xx}
(1)		(2)	(3)	(4)	(5)	(6)
L	Real Estat/ <i>Real Estate Activities</i>	3,01	3,08	3,12	3,18	3,42
M,N	Jasa Perusahaan/ <i>Business Activities</i>	0,86	0,88	0,90	1,02	0,90
O	Administrasi Pemerintahan, Pertahanan, dan Jaminan Sosial Wajib/ <i>Public Administration and Defence; Compulsory Social Security</i>	3,07	2,95	2,84	2,67	2,63
P	Jasa Pendidikan/ <i>Education</i>	4,38	4,38	4,91	5,16	5,62
Q	Jasa Kesehatan dan Kegiatan Sosial/ <i>Human Health and Social Work Activities</i>	0,87	0,87	0,91	0,93	0,89
R,S,T,U	Jasa Lainnya/ <i>Other Services Activities</i>	1,69	1,73	1,84	1,88	1,84
Produk Domestik Regional Bruto/<i>Gross Regional Domestic Product</i>		100,00	100,00	100,00	100,00	100,00

Catatan/*Note*: ^xAngka Sementara/*Preliminary Figures*

^{xx}Angka Sangat Sementara/*Very Preliminary Figures*

Sumber/*Source*: BPS, berbagai sensus, survei dan sumber lain/*BPS-Statistics Indonesia, various census, survey, and other sources*

Tabel
Table 12.4

Laju Pertumbuhan Produk Domestik Regional Bruto Atas Dasar Harga Konstan 2010 Menurut Lapangan Usaha di Kabupaten Ciamis (persen), 2016–2020
Growth Rate of Gross Regional Domestic Product at 2010 Constant Market Prices by Industry in Ciamis Regency (percent), 2016–2020

Lapangan Usaha/ <i>Industry</i>	2016	2017	2018 ^x	2019 ^{xx}	2020
(1)	(2)	(3)	(4)	(5)	(6)
A Pertanian, Kehutanan, dan Perikanan/ <i>Agriculture, Forestry, and Fishing</i>	3,99	2,21	1,67	2,87	1,47
B Pertambangan dan Penggalian/ <i>Mining and Quarrying</i>	-0,71	0,13	2,99	-2,55	0,57
C Industri Pengolahan/ <i>Manufacturing</i>	6,74	5,18	7,14	5,06	-1,63
D Pengadaan Listrik dan Gas/ <i>Electricity and Gas</i>	6,04	2,07	8,77	4,64	2,51
E Pengadaan Air; Pengelolaan Sampah, Limbah, dan Daur Ulang/ <i>Water Supply; Sewerage, Waste Management, and Remediation Activities</i>	5,97	7,12	9,90	9,47	9,72
F Konstruksi/ <i>Construction</i>	4,50	7,23	9,25	6,24	-7,41
G Perdagangan Besar dan Eceran; Reparasi Mobil dan Sepeda Motor/ <i>Wholesale and Retail Trade; Repair of Motor Vehicles and Motorcycles</i>	7,29	4,98	4,99	5,84	-5,42
H Transportasi dan Pergudangan/ <i>Transportation and Storage</i>	6,23	5,24	5,72	6,53	-0,41
I Penyediaan Akomodasi dan Makan Minum/ <i>Accommodation and Food Service Activities</i>	6,92	6,92	6,90	8,22	-7,87
J Informasi dan Komunikasi/ <i>Information and Communication</i>	12,92	11,81	9,13	9,22	32,81
K Jasa Keuangan dan Asuransi/ <i>Financial and Insurance Activities</i>	6,99	2,89	4,05	0,74	5,42

Lanjutan Tabel/*Continued Table 12.4*

Lapangan Usaha/ <i>Industry</i>		2016	2017	2018 ^x	2019 ^{xx}	2020
(1)		(2)	(3)	(4)	(5)	(6)
L	Real Estat/ <i>Real Estate Activities</i>	5,02	9,26	9,62	9,55	8,24
M,N	Jasa Perusahaan/ <i>Business Activities</i>	7,12	8,36	8,99	9,11	-13,11
O	Administrasi Pemerintahan, Pertahanan, dan Jaminan Sosial Wajib/ <i>Public Administration and Defence; Compulsory Social Security</i>	2,19	0,94	0,10	1,18	-1,03
P	Jasa Pendidikan/ <i>Education</i>	6,10	8,57	5,99	5,17	5,13
Q	Jasa Kesehatan dan Kegiatan Sosial/ <i>Human Health and Social Work Activities</i>	8,60	8,35	8,09	8,19	-5,36
R,S,T,U	Jasa Lainnya/ <i>Other Services Activities</i>	6,48	9,63	6,71	7,15	-2,24
Produk Domestik Regional Bruto/<i>Gross Regional Domestic Product</i>		5,99	5,21	5,31	5,38	-0,14

Catatan/*Note*: ^xAngka Sementara/*Preliminary Figures*

^{xx}Angka Sangat Sementara/*Very Preliminary Figures*

Sumber/*Source*: BPS, berbagai sensus, survei dan sumber lain/*BPS-Statistics Indonesia, various census, survey, and other sources*

Tabel
Table 12.5

Produk Domestik Regional Bruto Atas Dasar Harga Berlaku Menurut Jenis Pengeluaran di Kabupaten Ciamis (miliar rupiah), 2016–2020
Gross Regional Domestic Product at Current Market Prices by Type of Expenditure in Ciamis Regency (billion rupiahs), 2016–2020

Jenis Pengeluaran Type of Expenditure	2016	2017	2018^x	2019^{xx}	2020
(1)	(2)	(3)	(4)	(5)	(6)
Pengeluaran Konsumsi Rumah Tangga <i>Household Consumption Expenditure</i>	17 078,94	18 530,50	20 254,65	21 897,73	...
Pengeluaran Konsumsi LNPRT <i>NPISH Consumption Expenditure</i>	273,48	297,48	360,70	387,00	...
Pengeluaran Konsumsi Pemerintah <i>Government Consumption Expenditure</i>	2 388,01	2 494,05	2 620,21	2 755,91	...
Pembentukan Modal Tetap Bruto <i>Gross Fixed Capital Formation</i>	6 464,20	7 094,60	7 954,61	8 690,05	...
Perubahan Inventori <i>Changes in Inventories</i>	728,72	728,36	772,36	786,48	...
Net Ekspor Barang dan Jasa <i>Net Exports of Goods and Services</i>	-2 408,91	-2 600,52	-2 828,97	-2 934,20	...
Produk Domestik Regional Bruto Gross Regional Domestic Product	24 524,45	26 544,48	29 133,56	31 582,98	...

Catatan/Note: ^xAngka Sementara/*Preliminary Figures*

^{xx}Angka Sangat Sementara/*Very Preliminary Figures*

Perbedaan Angka PDRB Pengeluaran dengan Angka PDRB Lapangan Usaha karena PDRB Pengeluaran belum rekonsiliasi

Sumber/Source: BPS, berbagai sensus, survei dan sumber lain/*BPS-Statistics Indonesia, various census, survey, and other sources*

Tabel
Table 12.6

Produk Domestik Regional Bruto Atas Dasar Harga Konstan 2010 Menurut Jenis Pengeluaran di Kabupaten Ciamis (miliar rupiah), 2016–2020
Gross Regional Domestic Product at 2010 Constant Market Prices by Type of Expenditure in Ciamis Regency (billion rupiahs), 2016–2020

Jenis Pengeluaran Type of Expenditure	2016	2017	2018^x	2019^{xx}	2020
(1)	(2)	(3)	(4)	(5)	(6)
Pengeluaran Konsumsi Rumah Tangga <i>Household Consumption Expenditure</i>	12 866,96	13 443,39	14 062,66	14 684,30	...
Pengeluaran Konsumsi LNPRT <i>NPISH Consumption Expenditure</i>	213,79	223,94	259,86	269,27	...
Pengeluaran Konsumsi Pemerintah <i>Government Consumption Expenditure</i>	1 578,95	1 599,48	1 642,04	1 715,64	...
Pembentukan Modal Tetap Bruto <i>Gross Fixed Capital Formation</i>	4 931,95	5 280,96	5 752,98	6 092,95	...
Perubahan Inventori <i>Changes in Inventories</i>	493,50	473,70	479,73	480,84	...
Net Ekspor Barang dan Jasa <i>Net Exports of Goods and Services</i>	-1 240,17	-1 194,71	-1 292,18	-1 214,12	...
Produk Domestik Regional Bruto Gross Regional Domestic Product	18 844,97	19 826,75	20 905,08	22 028,88	...

Catatan/Note: ^xAngka Sementara/*Preliminary Figures*

^{xx}Angka Sangat Sementara/*Very Preliminary Figures*

Perbedaan Angka PDRB Pengeluaran dengan Angka PDRB Lapangan Usaha karena PDRB Pengeluaran belum rekonsiliasi

Sumber/Source: BPS, berbagai sensus, survei dan sumber lain/*BPS-Statistics Indonesia, various census, survey, and other sources*

Tabel
Table 12.7

Distribusi Persentase Produk Domestik Regional Bruto Atas Dasar Harga Berlaku Menurut Jenis Pengeluaran di Kabupaten Ciamis (persen), 2016–2020
Percentage Distribution of Gross Regional Domestic Product at Current Prices by Type of Expenditure in Ciamis Regency (percent), 2016–2020

Jenis Pengeluaran Type of Expenditure	2016	2017	2018^a	2019^{xx}	2020
(1)	(2)	(3)	(4)	(5)	(6)
Pengeluaran Konsumsi Rumah Tangga <i>Household Consumption Expenditure</i>	69,64	69,81	69,52	69,33	...
Pengeluaran Konsumsi LNPR <i>NPISH Consumption Expenditure</i>	1,12	1,12	1,24	1,23	...
Pengeluaran Konsumsi Pemerintah <i>Government Consumption Expenditure</i>	9,74	9,40	8,99	8,73	...
Pembentukan Modal Tetap Bruto <i>Gross Fixed Capital Formation</i>	26,36	26,73	27,30	27,51	...
Perubahan Inventori <i>Changes in Inventories</i>	2,97	2,74	2,65	2,49	...
Net Ekspor Barang dan Jasa <i>Net Exports of Goods and Services</i>	-9,82	-9,80	-9,71	-9,29	...
Produk Domestik Regional Bruto Gross Regional Domestic Product	100,00	100,00	100,00	100,00	...

Catatan/Note: ^aAngka Sementara/*Preliminary Figures*

^{xx}Angka Sangat Sementara/*Very Preliminary Figures*

Perbedaan Angka PDRB Pengeluaran dengan Angka PDRB Lapangan Usaha karena PDRB Pengeluaran belum rekonsiliasi

Sumber/Source: BPS, berbagai sensus, survei dan sumber lain/*BPS-Statistics Indonesia, various census, survey, and other sources*

Tabel
Table 12.8

Laju Pertumbuhan Produk Domestik Regional Bruto Atas Dasar Harga Konstan 2010 Menurut Jenis Pengeluaran di Kabupaten Ciamis (persen), 2016–2020
Growth Rate of Gross Regional Domestic Product at 2010 Constant Market Prices by Type of Expenditure in Ciamis Regency (percent), 2016–2020

Jenis Pengeluaran <i>Type of Expenditure</i>	2016	2017	2018*	2019**	2020
(1)	(2)	(3)	(4)	(5)	(6)
Pengeluaran Konsumsi Rumah Tangga <i>Household Consumption Expenditure</i>	4,97	4,48	4,61	4,42	...
Pengeluaran Konsumsi LNPRT <i>NPISH Consumption Expenditure</i>	5,21	4,75	16,04	3,62	...
Pengeluaran Konsumsi Pemerintah <i>Government Consumption Expenditure</i>	16,81	1,30	2,66	4,48	...
Pembentukan Modal Tetap Bruto <i>Gross Fixed Capital Formation</i>	4,18	7,08	8,94	5,91	...
Perubahan Inventori <i>Changes in Inventories</i>	-	-	-	-	...
Net Ekspor Barang dan Jasa <i>Net Exports of Goods and Services</i>	-	-	-	-	...
Produk Domestik Regional Bruto Gross Regional Domestic Product	5,99	5,21	5,44	5,38	...

Catatan/Note: *Angka Sementara/*Preliminary Figures*

**Angka Sangat Sementara/*Very Preliminary Figures*

Perbedaan Angka PDRB Pengeluaran dengan Angka PDRB Lapangan Usaha karena PDRB Pengeluaran belum rekonsiliasi

Sumber/Source: BPS, berbagai sensus, survei dan sumber lain/*BPS-Statistics Indonesia, various census, survey, and other sources*



Jumlah Penduduk Tahun 2019 (Ribu)
Population 2019 (Thousand)


■ ■ ■ ■	Ciamis	1.195,18
■ ■ ■ ■	Pangandaran	: 399,28
■ ■ ■ ■	Tasikmalaya	: 1.754,13
■ ■ ■ ■	Banjar	: 183,11
■ ■ ■ ■	Kota Tasikmalaya	: 663,52



Laju Pertumbuhan Produk Domestik Regional Bruto Atas Dasar Harga Konstan 2010 (Persen) Tahun 2019

Rate of Growth of Gross Regional Domestic Products at Constan 2010 Prices (Percent) Year 2019

■ ■ ■ ■	Ciamis	: 5,38
■ ■ ■ ■	Pangandaran	: 5,96
■ ■ ■ ■	Tasikmalaya	: 5,43
■ ■ ■ ■	Banjar	: 5,02
■ ■ ■ ■	Kota Tasikmalaya	: 5,97



PENJELASAN TEKNIS

1. Sumber utama data kependudukan adalah sensus penduduk yang dilaksanakan setiapsepuluh tahun sekali. Sensus penduduk telah dilaksanakan sebanyak tujuh kali sejak Indonesia merdeka, yaitu tahun 1961, 1971, 1980, 1990, 2000, 2010, dan 2020. Di dalam sensus penduduk, pencacahan dilakukan terhadap seluruh penduduk yang berdomisili di wilayah teritorial Indonesia termasuk warga negara asing kecuali anggota korps diplomatik negara sahabat beserta keluarganya. Metode pengumpulan data dalam sensus dilakukan dengan wawancara antara petugas sensus dengan responden dan juga melalui Sensus Penduduk Online. Pencatatan penduduk menggunakan konsep *usual residence*, yaitu konsep di mana penduduk biasa bertempat tinggal. Bagi penduduk yang bertempat tinggal tetap dicacah di mana mereka biasa tinggal, sedangkan untuk penduduk yang tidak bertempat tinggal tetap dicacah di tempat di mana mereka ditemukan petugas sensus pada malam 'Hari Sensus'. Termasuk penduduk yang tidak bertempat tinggal tetap adalah tuna wisma, awak kapal berbendera Indonesia, penghuni perahu/rumah apung, masyarakat terpencil/terasing,

TECHNICAL NOTES

1. *The main source of demographic data is population census, which is conducted every ten years. Population Census has been conducted seven times since Indonesia's independence: 1961, 1971, 1980, 1990, 2000, 2010, and 2020. The population census enumerates all residents who domicile in the entire territory of Indonesia including foreign citizens except the diplomatic corps members and their families. The method of data collection in a population census involves interviewing respondents and conducting e-census. Enumeration of the population uses the concept of "usual residence", which is the concept of "places where people usually live" De jure was applied to the permanent residents, while de facto was applied to nonpermanent residents. The permanent residents were enumerated in place where they normally live, the non-permanent residents were enumerated where they were found by the enumerators, on the night of 'Census Date' The non permanent residents include homeless people, ship crew, boat people, remote area community, and internally displaced persons. Those who had permanent residence and had been travelling away from their home for 1 year or more were not enumerated in their permanent place, but in*

dan pengungsi. Bagi mereka yang mempunyai tempat tinggal tetap dan sedang bepergian ke luar wilayah lebih dari 1 tahun, tidak dicacah di tempat tinggalnya, tetapi dicacah di tempat tujuannya. Untuk tahun yang tidak dilaksanakan sensus penduduk, data kependudukan diperoleh dari hasil proyeksi penduduk. Proyeksi penduduk merupakan suatu perhitungan ilmiah yang didasarkan pada asumsi dari komponen komponen perubahan penduduk yaitu kelahiran, kematian, dan migrasi.

2. Laju pertumbuhan Produk Domestik Regional Bruto (PDRB) diperoleh dari perhitungan PDRB atas dasar harga konstan. Diperoleh dengan cara mengurangi nilai PDRB pada tahun ke-n terhadap nilai pada tahun ke n-1 (tahun sebelumnya), dibagi dengan nilai pada tahun ke n-1, dikalikan dengan 100 persen. Laju pertumbuhan menunjukkan perkembangan agregat pendapatan dari satu waktu tertentu terhadap waktu sebelumnya.
3. Penduduk miskin adalah penduduk yang memiliki rata – rata pengeluaran per kapita per bulan di bawah garis kemiskinan.

the place where they were during the census. For the periods where the population census is not conducted, population projection is done to estimate population during those years. The population projection is an estimate based on the demographic components, such as birth, death, and migration.

2. *Growth rate of Gross Domestic Regional Product (GDRP) is derived from GDRP at constant market prices. It is obtained by subtracting the value of GDRP year n with the value of GDRP year n-1, divided by the value of GDP year n-1 then multiplied by 100 percent. The growth rate of GDP explains the income growth during the given period.*
3. *A person whose expenditure per capita per month is below the poverty line is considered to be poor.*

ULASAN**DESCRIPTION****Penduduk**

Jumlah penduduk di Provinsi Jawa Barat tahun 2016 sampai 2020 semakin bertambah. Pada tahun 2020 jumlah penduduk tercatat 48.274,16 ribu jiwa. Kabupaten/kota yang memiliki jumlah penduduk terbanyak pada tahun 2020 adalah Kabupaten Bogor dengan 5.427,07 ribu jiwa. Sementara itu kabupaten/kota dengan penduduk paling sedikit adalah Kota Banjar dengan 200,97 ribu jiwa.

Kemiskinan

Jumlah penduduk miskin di Provinsi Jawa Barat tahun 2020 sebanyak 3.920,23 ribu jiwa dengan penduduk miskin terbanyak di Kabupaten Bogor yakni sebanyak 456,67 ribu jiwa. Namun secara persentase, penduduk miskin terbesar terdapat di Kota Tasikmalaya yakni sebesar 12,97 persen.

Indeks Pembangunan Manusia

Indeks Pembangunan Manusia (IPM) di Provinsi Jawa Barat pada tahun 2020 sebesar 72,09 dengan IPM tertinggi adalah Kota Bandung sebesar 81,51. Sedangkan IPM terendah adalah Kabupaten Cianjur sebesar 65,36.

Population

The population in West Java Province from 2016 to 2020 is increasing. In 2020 the total population was at 48.274,16 thousand people. The regency/municipal that has the largest population in 2020 is Bogor Regency with 5.427,07 thousand people. Meanwhile, the regency/municipal with the lowest population is Banjar Municipality with 200,97 thousand people.

Poverty

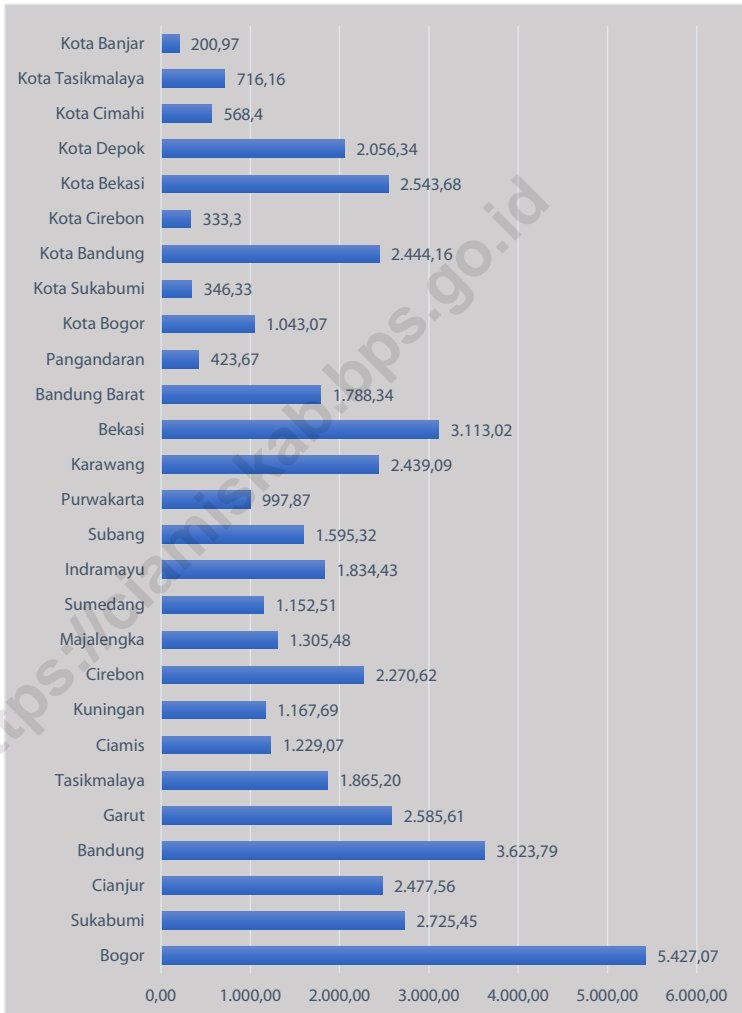
The number of poor people in West Java Province in 2020 was 3.920,23 thousand people with the highest number of poor people in Bogor Regency at 456,67 thousand people. However, in terms of percentage, the largest number of poor people is in Tasikmalaya Municipality, which is 12,97 percent.

Human Development Index

The Human Development Index (HDI) in West Java Province in 2020 was 72,09 with the highest HDI was Bandung Municipality at 81,51. Meanwhile, the lowest HDI was in Cianjur Regency at 65,36.

Gambar
Figures 13.1

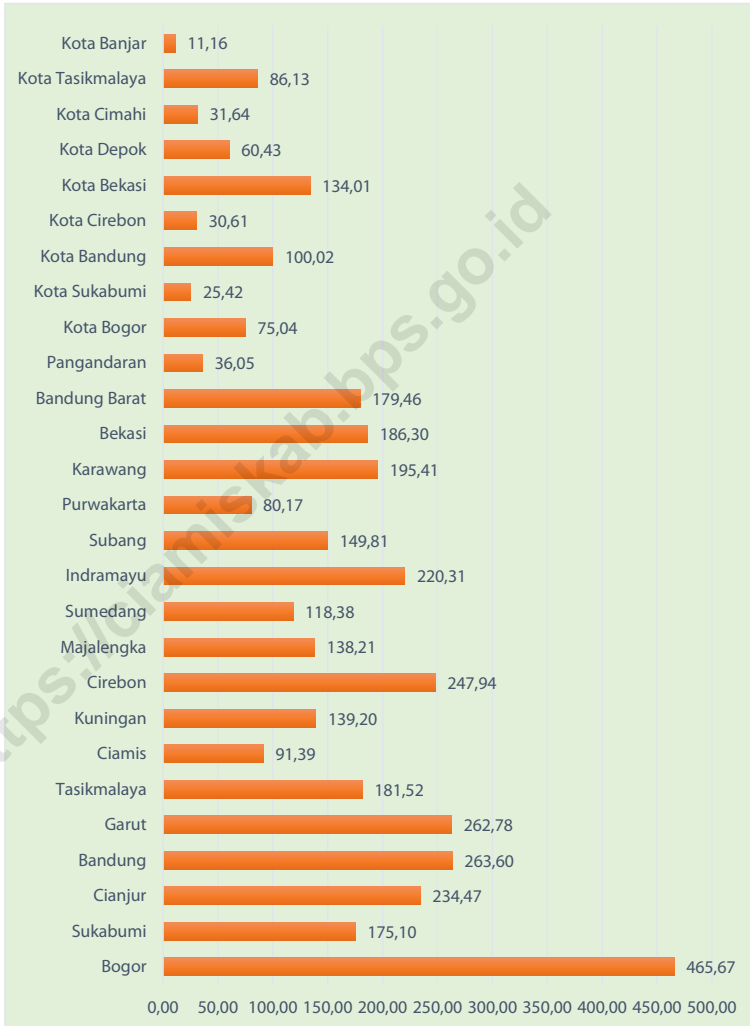
Jumlah Penduduk Menurut Kabupaten/Kota di Provinsi Jawa Barat (ribu), 2020
Population by Regency/Municipality in West Java Province (thousand), 2020



Sumber/Source : BPS, Sensus Penduduk (SP) 2020/BPS-Statistics Indonesia, 2020 Population Census

Gambar
Figures 13.2

**Jumlah Penduduk Miskin Menurut Kabupaten/Kota di
Provinsi Jawa Barat (ribu), 2020**
**Number of Poor Population by Regency/Municipality in
West Java Province (thousand), 2020**



Sumber/Source : Badan Pusat Statistik/Statistics Indonesia

Tabel
Table 13.1

Jumlah Penduduk Menurut Kabupaten/Kota di Provinsi Jawa Barat (ribu), 2016–2020
Population by Regency/Municipality in West Java Province (thousand), 2016–2020

Kabupaten/Kota Regency/Municipality	2016 ¹	2017 ¹	2018 ¹	2019 ¹	2020 ²
(1)	(2)	(3)	(4)	(5)	(6)
<i>Kabupaten/Regency</i>					
1. Bogor	5 587,4	5 715,00	5 840,90	5 965,41	5 427,07
2. Sukabumi	2 444,6	2 453,50	2 460,70	2 466,27	2 725,45
3. Cianjur	2 251,0	2 256,60	2 260,60	2 263,07	2 477,56
4. Bandung	3 596,6	3 657,60	3 717,30	3 775,28	3 623,79
5. Garut	2 569,5	2 588,80	2 606,40	2 622,43	2 585,61
6. Tasikmalaya	1 742,3	1 747,30	1 751,30	1 754,13	1 865,20
7. Ciamis	1 175,4	1 182,00	1 188,60	1 195,18	1 229,07
8. Kuningan	1 061,9	1 068,20	1 074,50	1 080,80	1 167,69
9. Cirebon	2 143,0	2 159,60	2 176,20	2 192,90	2 270,62
10. Majalengka	1 188,0	1 193,70	1 199,30	1 205,03	1 305,48
11. Sumedang	1 142,1	1 146,40	1 149,90	1 152,40	1 152,51
12. Indramayu	1 700,8	1 710,00	1 719,20	1 728,47	1 834,43
13. Subang	1 546,0	1 562,50	1 579,00	1 595,83	1 595,32
14. Purwakarta	932,70	943,30	953,40	962,89	997,87
15. Karawang	2 295,8	2 316,50	2 336,00	2 353,92	2 439,09
16. Bekasi	3 371,7	3 500,00	3 630,90	3 763,89	3 113,02
17. Bandung Barat	1 648,4	1 666,50	1 683,70	1 699,90	1 788,34
18. Pangandaran	392,80	395,10	397,20	399,28	423,67
<i>Kota/Municipality</i>					
1. Bogor	1 064,7	1 081,00	1 096,80	1 112,08	1 043,07
2. Sukabumi	321,10	323,80	326,30	328,68	346,33
3. Bandung	2 490,6	2 497,90	2 503,70	2 507,89	2 444,16
4. Cirebon	310,50	313,30	316,30	319,31	333,30
5. Bekasi	2 787,2	2 859,60	2 931,90	3 003,92	2 543,68
6. Depok	2 179,8	2 254,50	2 330,30	2 406,83	2 056,34
7. Cimahi	594,00	601,10	607,80	614,30	568,40
8. Tasikmalaya	659,60	661,40	662,70	663,52	716,16
9. Banjar	181,90	182,40	182,80	183,11	200,97
Jawa Barat	47 379,4	48 037,80	48 683,90	49 316,71	48 274,16

Sumber/Source: ¹ BPS, Proyeksi Penduduk Indonesia 2010–2035/BPS-Statistics Indonesia, Indonesia Population Projection 2010–2035
² BPS, Sensus Penduduk (SP) 2020/BPS-Statistics Indonesia, 2020 Population Census

Tabel
Table 13.2

Laju Pertumbuhan Produk Domestik Regional Bruto Atas Dasar Harga Konstan 2010 Menurut Kabupaten/Kota di Provinsi Jawa Barat (persen), 2016–2020
Rate of Growth of Gross Regional Domestic Products at Constant 2010 Prices by Regency/Municipality in West Java Province (percent), 2016–2020

Kabupaten/Kota Regency/Municipality	2016	2017	2018	2019 ^x	2020 ^{xx}
(1)	(2)	(3)	(4)	(5)	(6)
<i>Kabupaten/Regency</i>					
1. Bogor	5,84	5,92	6,19	5,85	- 1,77
2. Sukabumi	5,85	5,75	5,81	5,81	- 1,08
3. Cianjur	6,43	5,77	6,24	5,67	- 0,78
4. Bandung	6,34	6,15	6,26	6,13	- 1,87
5. Garut	5,90	4,91	4,96	5,02	- 1,26
6. Tasikmalaya	5,91	5,95	5,70	5,43	- 0,98
7. Ciamis	5,99	5,21	5,31	5,38	- 0,14
8. Kuningan	6,09	6,36	6,43	6,59	0,09
9. Cirebon	5,63	5,06	5,02	4,68	- 1,08
10. Majalengka	6,03	6,81	6,48	7,71	0,86
11. Sumedang	5,70	6,23	5,79	6,33	- 1,12
12. Indramayu	0,08	1,43	1,34	3,20	- 1,58
13. Subang	5,40	5,10	4,41	4,41	- 1,27
14. Purwakarta	5,99	5,15	4,98	4,38	- 2,05
15. Karawang	6,55	5,13	6,04	4,08	- 3,59
16. Bekasi	4,84	5,68	6,02	3,94	- 3,30
17. Bandung Barat	5,65	5,21	5,50	5,05	- 2,41
18. Pangandaran	5,29	5,10	5,32	5,94	- 0,05
<i>Kota/Municipality</i>					
1. Bogor	6,73	6,12	6,14	6,05	- 0,53
2. Sukabumi	5,64	5,43	5,52	5,49	- 1,48
3. Bandung	7,79	7,21	7,08	6,79	- 2,28
4. Cirebon	6,09	5,80	6,20	6,29	- 0,99
5. Bekasi	6,09	5,73	5,86	5,41	- 2,55
6. Depok	7,28	6,75	6,97	6,74	- 1,92
7. Cimahi	5,63	5,43	6,46	7,85	- 2,26
8. Tasikmalaya	6,91	6,07	5,93	5,97	- 2,01
9. Banjar	5,66	5,30	5,05	5,03	1,04
Jawa Barat	5,66	5,33	5,65	5,07	-2,44

Sumber/Source: Badan Pusat Statistik/Statistics Indonesia

Tabel
Table 13.3

**Jumlah Penduduk Miskin Menurut Kabupaten/Kota di
Provinsi Jawa Barat (ribu), 2016–2020**
**Number of Poor Population by Regency/Municipality in
West Java Province (thousand), 2016–2020**

Kabupaten/Kota Regency/Municipality	2016	2017	2018	2019	2020
(1)	(2)	(3)	(4)	(5)	(6)
<i>Kabupaten/Regency</i>					
1. Bogor	490,80	487,28	415,02	395,03	465,67
2. Sukabumi	198,66	197,12	166,33	153,30	175,10
3. Cianjur	261,39	257,41	221,58	207,07	234,47
4. Bandung	272,65	268,02	246,13	223,21	263,60
5. Garut	298,52	291,24	241,31	235,19	262,78
6. Tasikmalaya	195,61	189,35	172,41	159,93	181,52
7. Ciamis	98,77	96,76	85,72	79,41	91,39
8. Kuningan	144,07	141,55	131,16	123,16	139,20
9. Cirebon	288,49	279,55	232,37	217,64	247,94
10. Majalengka	152,50	150,26	129,29	121,06	138,21
11. Sumedang	120,60	120,63	112,14	104,18	118,38
12. Indramayu	237,00	233,38	204,18	191,86	220,31
13. Subang	170,37	167,79	136,61	129,18	149,81
14. Purwakarta	83,55	85,25	75,94	71,86	80,17
15. Karawang	230,60	236,84	187,96	173,66	195,41
16. Bekasi	164,41	163,95	157,21	149,43	186,30
17. Bandung Barat	192,48	190,89	169,00	159,03	179,46
18. Pangandaran	40,14	39,46	32,19	30,73	36,05
<i>Kota/Municipality</i>					
1. Bogor	77,28	76,53	64,85	63,97	75,04
2. Sukabumi	27,51	27,41	23,20	21,87	25,42
3. Bandung	107,58	103,98	89,38	84,67	100,02
4. Cirebon	30,15	30,19	28,03	26,80	30,61
5. Bekasi	140,03	136,01	119,82	113,65	134,01
6. Depok	50,56	52,34	49,39	49,35	60,43
7. Cimahi	35,07	34,53	29,94	26,91	31,64
8. Tasikmalaya	102,79	97,85	84,22	76,98	86,13
9. Banjar	12,74	12,87	10,41	10,07	11,16
Jawa Barat	4 224,33	4 168,44	3 615,79	3 399,16	3 920,23

Sumber/Source: Badan Pusat Statistik/Statistics Indonesia

Tabel
Table 13.4**Indeks Pembangunan Manusia Menurut Kabupaten/Kota
di Provinsi Jawa Barat, 2016–2020**
*Human Development Index by Regency/Municipality in
West Java Province, 2016–2020*

Kabupaten/Kota Regency/Municipality	2016	2017	2018	2019	2020
(1)	(2)	(3)	(4)	(5)	(6)
<i>Kabupaten/Regency</i>					
1. Bogor	68,32	69,13	69,69	70,65	70,40
2. Sukabumi	65,13	65,49	66,05	66,87	66,88
3. Cianjur	62,92	63,70	64,62	65,38	65,36
4. Bandung	70,69	71,02	71,75	72,41	72,39
5. Garut	63,64	64,52	65,42	66,22	66,12
6. Tasikmalaya	63,57	64,14	65,00	65,64	65,67
7. Ciamis	68,45	68,87	69,63	70,39	70,49
8. Kuningan	67,51	67,78	68,55	69,12	69,38
9. Cirebon	66,70	67,39	68,05	68,69	68,75
10. Majalengka	65,25	65,92	66,72	67,52	67,59
11. Sumedang	69,45	70,07	70,99	71,46	71,64
12. Indramayu	64,78	65,58	66,36	66,97	67,29
13. Subang	67,14	67,73	68,31	68,69	68,95
14. Purwakarta	68,56	69,28	69,98	70,67	70,82
15. Karawang	68,19	69,17	69,89	70,86	70,66
16. Bekasi	71,83	72,63	73,49	73,99	74,07
17. Bandung Barat	65,81	66,63	67,46	68,27	68,08
18. Pangandaran	65,79	66,60	67,44	68,21	68,06
<i>Kota/Municipality</i>					
1. Bogor	74,50	75,16	75,66	76,23	76,11
2. Sukabumi	72,33	73,03	73,55	74,31	74,21
3. Bandung	80,13	80,31	81,06	81,62	81,51
4. Cirebon	73,70	74,00	74,35	74,92	74,89
5. Bekasi	79,95	80,30	81,04	81,59	81,50
6. Depok	79,60	79,83	80,29	80,82	80,97
7. Cimahi	76,69	76,95	77,56	78,11	77,83
8. Tasikmalaya	70,58	71,51	72,03	72,84	73,04
9. Banjar	70,09	70,79	71,25	71,75	71,7
Jawa Barat	70,05	70,69	71,30	72,03	72,09

Sumber/Source: Badan Pusat Statistik/Statistics Indonesia

Tabel 13.5
Table

Pertumbuhan Produk Domestik Regional Bruto Atas Dasar Harga Konstan 2010 Menurut Kabupaten/Kota di Provinsi Jawa Barat (miliar rupiah), 2016–2020
Growth of Gross Regional Domestic Products at Constant 2010 Prices by Regency/Municipality in West Java Province (billion rupiahs), 2016–2020

Kabupaten/Kota Regency/Municipality	2016	2017	2018	2019 ^x	2020 ^{xx}
(1)	(2)	(3)	(4)	(5)	(6)
<i>Kabupaten/Regency</i>					
1. Bogor	131 760,37	139 561,45	148 203,35	156 868,30	154 096,81
2. Sukabumi	39 447,01	41 716,23	44 140,89	46 703,62	46 199,30
3. Cianjur	26 981,37	28 538,99	30 320,21	32 039,59	31 789,06
4. Bandung	68 804,85	73 039,45	77 613,22	82 373,18	80 829,31
5. Garut	33 803,54	35 464,91	37 225,15	39 092,49	38 598,15
6. Tasikmalaya	20 824,80	22 063,29	23 320,61	24 586,67	24 346,36
7. Ciamis	18 844,97	19 826,75	20 878,69	22 001,24	21 970,41
8. Kuningan	13 977,77	14 866,62	15 821,96	16 864,15	16 879,45
9. Cirebon	29 149,31	30 623,31	32 161,84	33 668,10	33 304,49
10. Majalengka	17 591,79	18 789,49	20 006,88	21 550,25	21 736,60
11. Sumedang	20 029,72	21 276,70	22 507,96	23 932,73	23 665,01
12. Indramayu	56 706,18	57 515,01	58 287,98	60 153,18	59 200,00
13. Subang	24 976,92	26 250,72	27 408,20	28 616,82	28 252,05
14. Purwakarta	40 169,90	42 239,30	44 341,65	46 281,71	45 332,65
15. Karawang	141 125,54	148 358,44	157 317,84	163 732,48	157 849,53
16. Bekasi	215 928,36	228 203,60	241 949,38	251 492,79	243 195,25
17. Bandung Barat	26 925,88	28 330,02	29 888,89	31 398,35	30 640,41
18. Pangandaran	6 602,73	6 939,64	7 308,73	7 742,87	7 738,97
<i>Kota/Municipality</i>					
1. Bogor	27 002,25	28 654,97	30 413,57	32 253,51	32 083,51
2. Sukabumi	7 379,48	7 780,42	8 209,92	8 661,02	8 533,04
3. Bandung	161 227,83	172 851,96	185 084,18	197 642,89	193 144,95
4. Cirebon	14 077,05	14 893,14	15 817,18	16 811,69	16 645,13
5. Bekasi	58 831,08	62 202,01	65 845,09	69 408,57	67 638,06
6. Depok	40 263,23	42 981,28	45 978,89	49 076,63	48 132,10
7. Cimahi	18 882,16	19 907,13	21 192,60	22 856,04	22 340,56
8. Tasikmalaya	13 225,25	14 027,95	14 859,11	15 746,12	15 430,02
9. Banjar	2 772,84	2 919,72	3 067,11	3 221,37	3 254,94
Jawa Barat	1 277 312,17	1 349 822,50	1 429 171,09	1 504 776,35	1 472 826,14

Sumber/Source: Badan Pusat Statistik/Statistics Indonesia

Tabel
Table 13.6

Pertumbuhan Produk Domestik Regional Bruto Atas Dasar Harga Berlaku Menurut Kabupaten/Kota di Provinsi Jawa Barat (miliar rupiah), 2016–2020
Growth of Gross Regional Domestic Products at Current Prices by Regency/Municipality in West Java Province (billion rupiahs), 2016–2020

Kabupaten/Kota Regency/Municipality	2016	2017	2018	2019 ^x	2020 ^{xx}
(1)	(2)	(3)	(4)	(5)	(6)
<i>Kabupaten/Regency</i>					
1. Bogor	184 249,65	200 897,68	219 239,94	237 200,32	236 146,66
2. Sukabumi	51 437,37	56 001,51	61 614,78	67 425,63	67 391,62
3. Cianjur	35 386,46	38 575,00	42 971,25	46 956,05	47 523,49
4. Bandung	94 334,76	102 865,60	112 982,08	123 485,84	123 049,25
5. Garut	44 452,44	48 029,13	53 036,45	57 874,57	58 043,00
6. Tasikmalaya	27 996,00	30 532,53	34 023,59	37 310,25	37 446,15
7. Ciamis	24 524,45	26 544,48	29 090,46	31 536,10	31 974,41
8. Kuningan	18 563,29	20 463,99	22 764,23	25 093,28	25 617,84
9. Cirebon	38 840,77	41 919,29	45 499,28	49 135,81	49 561,30
10. Majalengka	23 207,74	25 405,61	28 098,36	31 202,20	32 055,21
11. Sumedang	27 007,79	29 638,76	32 533,27	35 439,63	35 490,75
12. Indramayu	66 533,44	69 814,30	74 920,42	80 389,86	79 286,23
13. Subang	31 530,21	34 259,78	37 520,08	40 280,78	39 594,76
14. Purwakarta	54 575,71	58 556,95	63 116,67	67 741,52	67 176,20
15. Karawang	182 984,95	197 423,98	215 547,36	230 021,38	225 063,63
16. Bekasi	261 910,56	281 821,53	305 559,64	326 283,64	317 943,13
17. Bandung Barat	37 043,26	40 204,40	43 807,71	47 180,08	46 478,90
18. Pangandaran	8 683,90	9 400,78	10 352,22	11 311,69	11 498,28
<i>Kota/Municipality</i>					
1. Bogor	35 400,81	38 478,47	42 261,02	46 223,36	45 940,26
2. Sukabumi	9 718,69	10 549,22	11 472,89	12 383,93	12 401,97
3. Bandung	216 863,64	240 109,63	264 393,08	288 460,88	283 616,64
4. Cirebon	18 139,08	19 821,30	21 639,26	23 503,63	23 440,38
5. Bekasi	76 908,86	83 327,64	90 980,62	98 129,80	96 569,48
6. Depok	53 331,05	58 408,78	64 363,24	70 996,48	70 390,56
7. Cimahi	24 563,81	26 580,08	29 240,03	32 639,54	32 210,69
8. Tasikmalaya	16 751,14	18 265,99	19 977,56	21 750,91	21 589,49
9. Banjar	3 606,18	3 848,36	4 106,62	4 377,50	4 461,49
Jawa Barat	1 668 546,03	1 811 744,75	1 981 112,11	2 144 334,65	2 121 961,77

Sumber/Source: Badan Pusat Statistik/Statistics Indonesia



Sensus
Penduduk
2020

#MencatatIndonesia

DATA

MENCERDASKAN BANGSA

Enlighten The Nation



**BADAN PUSAT STATISTIK
KABUPATEN CIAMIS
BPS-STATISTICS OF CIAMIS REGENCY**

Jl. R.A.A. Kusumahsubrata Komplek Perkantoran Kertasari
Ciamis 46213 Telp./Fax: (0265) 771322

Homepage: <http://ciamiskab.bps.go.id>, e-mail: bps3207@bps.go.id



0215 4220