

KABUPATEN GARUT DALAM ANGKA

GARUT REGENCY
IN FIGURES

2021



**BADAN PUSAT STATISTIK
KABUPATEN GARUT
BPS-STATISTICS OF GARUT REGENCY**

KABUPATEN GARUT DALAM ANGKA

GARUT REGENCY
IN FIGURES

2021



KABUPATEN GARUT DALAM ANGKA
Garut Regency in Figures
2021

ISSN: 0215-420x

No. Publikasi/*Publication Number*: 32050.2101

Katalog /*Catalog*: 1102001.3205

Ukuran Buku/*Book Size*: 14,8 cm x 21 cm

Jumlah Halaman/*Number of Pages* : xxxii + 302 hal/*pages*

Naskah/*Manuscript*:

BPS Kabupaten Garut

BPS-Statistics of Garut Regency

Penyunting/*Editor*:

BPS Kabupaten Garut

BPS-Statistics of Garut Regency

Gambar Kover/*Cover Design*:

Seksi Integrasi Pengolahan dan Diseminasi Statistik

Section of Integration Processing and Statistics Dissemination

credit to www.freepik.com

Ilustrasi Kover/*Cover Illustration*:

Tugu Adipura Alun-alun Tarogong/*Adipura Monument Alun-alun Tarogong*

Diterbitkan oleh/*Published by*:

©BPS Kabupaten Garut/*BPS-Statistics of Garut Regency*

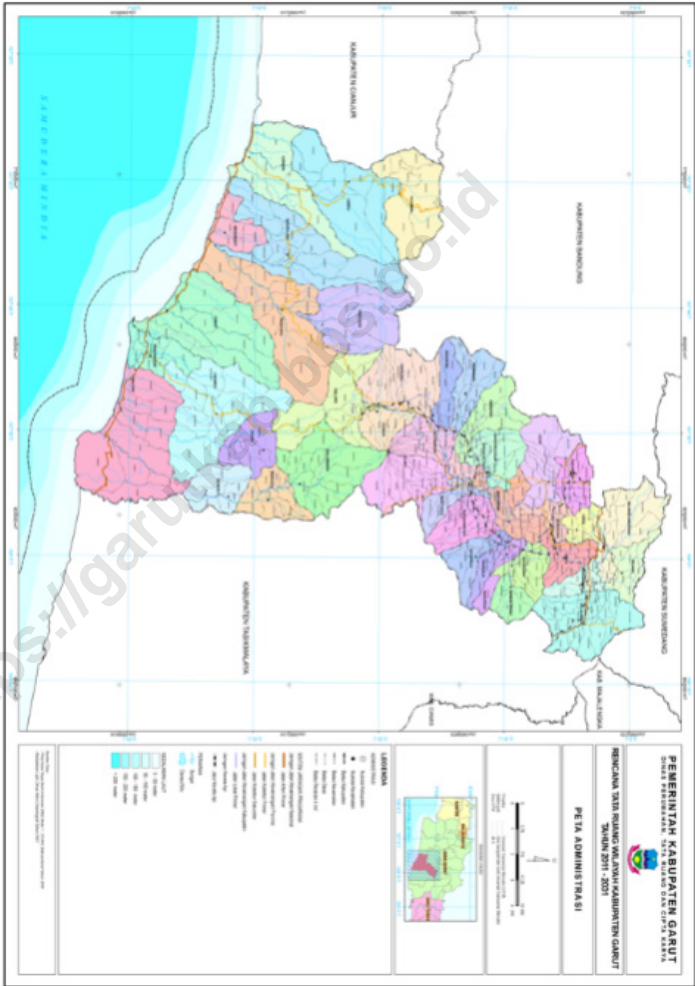
Dicetak oleh/*Printed by*:

BPS Kabupaten Garut/*BPS-Statistics of Garut Regency*

Dilarang mengumumkan, mendistribusikan, mengomunikasikan, dan/atau menggandakan sebagian atau seluruh isi buku ini untuk tujuan komersil tanpa izin tertulis dari Badan Pusat Statistik.

Prohibited to announce, distribute, communicate, and/or copy part or all of this book for commercial purpose without permission from BPS-Statistics Indonesia.

PETA WILAYAH KABUPATEN GARUT
MAP OF GARUT REGENCY



**KEPALA BPS KABUPATEN GARUT
CHIEF STATISTICIAN OF GARUT REGENCY**



DODY GUNAWAN YUSUF



KATA PENGANTAR

Kabupaten Garut Dalam Angka 2021 merupakan publikasi tahunan yang diterbitkan oleh BPS Kabupaten Garut. Disadari bahwa publikasi ini belum sepenuhnya memenuhi harapan pihak pemakai data khususnya para perencana, namun diharapkan dapat membantu melengkapi penyusunan rencana pembangunan di Kabupaten Garut.

Publikasi ini dapat terwujud berkat kerja sama dan bantuan dari berbagai pihak baik instansi pemerintah maupun swasta. Kepada semua pihak yang telah memberikan bantuan disampaikan penghargaan dan terima kasih yang sebesar-besarnya.

Walaupun publikasi ini telah disiapkan sebaik-baiknya, namun disadari masih ada kekurangan dan kesalahan yang terjadi. Untuk perbaikan publikasi ini, tanggapan dan saran yang bersifat konstruktif dari para pemakai sangat diharapkan.

Garut, Pebruari 2021

Kepaila BPS

Kabupaten Garut

DODY GUNAWAN YUSUF



PREFACE

Garut Regency in Figures 2021 is an annual publication written by BPS-Statistics of Garut Regency. Honestly, this publication has not perfect yet and has not filled the user's hope, especially for the planners yet, but hopely it can help to equip compilation of development planning in this regency.

This comprehensive publication has been made possible with the assistance and contribution from several governmental institutions and private organizations. To all parties who have been involved in the preparation of this publication, I would like to express my sincerest appreciation and gratitude.

Comments and constructive suggestions for the improvement of this publication are always welcome.

*Garut, February 2021
Chief Statistician of
Garut Regency*

DODY GUNAWAN YUSUF

DAFTAR ISI / CONTENTS

	Halaman <i>Page</i>
Kata Pengantar/ <i>Preface</i>	vii
Daftar Isi/ <i>Contents</i>	ix
Daftar Tabel/ <i>List of Tables</i>	xi
Daftar Gambar/ <i>List of Figures</i>	xxv
Daftar Singkatan/ <i>List of Abbreviations</i>	xxix
Statistik Kunci/ <i>Key Statistics</i>	xxxii
1. Geografi dan Iklim/ <i>Geography and Climate</i>	1
2. Pemerintahan/ <i>Government</i>	15
3. Penduduk dan Ketenagakerjaan/ <i>Population and Employment</i>	35
4. Sosial dan Kesejahteraan Rakyat/ <i>Social and Welfare</i>	49
5. Pertanian, Kehutanan, Peternakan, dan Perikanan/ <i>Agriculture, Forestry, Livestock, and Fishery</i>	95
6. Industri, Pertambangan, dan Energi/ <i>Industry, Mining, and Energy</i>	135
7. Pariwisata/ <i>Tourism</i>	145
8. Transportasi dan Komunikasi/ <i>Transportation and Communication</i>	153
9. Perbankan, Koperasi, dan Harga-harga/ <i>Banking, Cooperative, dan Prices</i>	165
10. Pengeluaran Penduduk/ <i>Population Expenditure</i>	175
11. Perdagangan/ <i>Trade</i>	185
12. Sistem Neraca Regional/ <i>System of Regional Accounts</i>	193
13. Perbandingan Antar Kabupaten/Kota/ <i>Regency/Municipal Comparison</i>	211

DAFTAR TABEL/LIST OF TABLES

Halaman
Page

1.	GEOGRAFI DAN IKLIM/GEOGRAPHY AND CLIMATE	
1.1	KEADAAN GEOGRAFI	
	GEOGRAPHY CONDITION	
1.1.1	Luas Daerah dan Jumlah Pulau Menurut Kecamatan di Kabupaten Garut, 2020 <i>Total Area and Number of Islands by Subdistrict in Garut Regency, 2020</i>	5
1.1.2	Tinggi Wilayah dan Jarak ke Ibukota Kabupaten Menurut Kecamatan di Kabupaten Garut, 2020 <i>Altitude and Distance to the Capital of Regency by Subdistrict in Garut Regency, 2020</i>	9
1.2	KEADAAN IKLIM	
	CLIMATE CONDITION	
1.2.1	Pengamatan Unsur Iklim Menurut Bulan di Stasiun Klimatologi di Kabupaten Garut, 2020 <i>Observation of Climate Elements By Months at Climate Station in Garut Regency, 20120</i>	11
1.2.2	Jumlah Curah Hujan Menurut Bulan di Stasiun Klimatologi di Kabupaten Garut (mm), 2020 <i>Number of Precipitation By Months at Climate Station in Garut Regency (mm), 2020</i>	14
1.2.3	Jumlah Hari Hujan Menurut Bulan di Stasiun Klimatologi di Kabupaten Garut (hari), 2020 <i>Number of Rainy Days By Months at Climate Station in Garut Regency (day), 2020</i>	17
2.	PEMERINTAHAN/GOVERNMENT	
2.1	WILAYAH ADMINISTRATIF	
	ADMINISTRATIVE AREA	
2.1.1	Jumlah Desa ¹ /Kelurahan Menurut Kecamatan di Kabupaten Garut, 2016–2020 <i>Number of Villages¹/Kelurahan by Subdistrict in Garut Regency, 2016–2020</i>	25

2.2	DEWAN PERWAKILAN RAKYAT DAERAH REGIONAL HOUSE OF REPRESENTATIVE	
2.2.1	Jumlah Anggota Dewan Perwakilan Rakyat Daerah Menurut Partai Politik dan Jenis Kelamin di Kabupaten Garut, 2020 <i>Number of Regional House of Representatives's Members by Political Parties and Sex in Garut Regency 2020</i>	27
2.3	SUMBER DAYA MANUSIA HUMAN RESOURCES	
2.3.1	Jumlah Pegawai Negeri Sipil Menurut Jabatan dan Jenis Kelamin di Kabupaten Garut, Desember 2019 dan Desember 2020 <i>Number of Civil Servants by Occupation and Sex in Garut Regency, December 2019 and December 2020</i>	28
2.3.2	Jumlah Pegawai Negeri Sipil Menurut Tingkat Pendidikan dan Jenis Kelamin di Kabupaten Garut, Desember 2019 dan Desember 2020 <i>Number of Civil Servants by Educational Level and Sex in Garut Regency, December 2019 and December 2020</i>	30
2.3.3	Jumlah Pegawai Negeri Sipil Menurut Tingkat Kepangkatan dan Jenis Kelamin di Kabupaten Garut, Desember 2019 dan Desember 2020 <i>Number of Civil Servants by Hierarchy and Sex in Garut Regency, December 2019 and December 2020</i>	32
2.4	KEUANGAN PEMERINTAH GOVERNMENT FINANCE	
2.4.1	Realisasi Pendapatan Pemerintah Kabupaten Garut Menurut Jenis Pendapatan (ribu rupiah), 2017–2020 <i>Actual Garut Regency Government Revenues by Kind of Revenues (thousand rupiahs), 2017–2020</i>	34
2.4.2	Realisasi Belanja Pemerintah Kabupaten Garut Menurut Jenis Belanja (ribu rupiah), 2017–2020 <i>Actual Garut Regency Government Expenditures by Kind of Expenditures (thousand rupiahs), 2017–2020</i>	36

3.	PENDUDUK DAN KETENAGAKERJAAN/ POPULATION AND EMPLOYMENT	
3.1	PENDUDUK POPULATION	
3.1.1	Penduduk, Laju Pertumbuhan Penduduk per Tahun, Distribusi Persentase Penduduk, Kepadatan Penduduk, Rasio Jenis Kelamin Penduduk Menurut Kecamatan di Kabupaten Garut, 2020 <i>Population, Annual Population Growth Rate, Percentage Distribution of Population, Population Density, and Population Sex Ratio by Subdistrict in Garut Regency, 2020</i>	43
3.1.2	Jumlah Penduduk Menurut Kelompok Umur dan Jenis Kelamin di Kabupaten Garut, 2020 <i>Population by Age Group and Sex in Garut Regency, 2020</i>	49
3.2	KETENAGAKERJAAN EMPLOYMENT	
3.2.1	Jumlah Penduduk Berumur 15 Tahun Keatas Menurut Jenis Kegiatan Selama Seminggu yang Lalu dan Jenis Kelamin di Kabupaten Garut, 2020 <i>Population Aged 15 Years and Over by Type of Activity During The Previous Week and Sex in Garut Regency, 2020</i>	50
3.2.2	Penduduk Berumur 15 Tahun ke Atas Menurut Pendidikan Tertinggi yang Ditamatkan dan Jenis Kegiatan Selama Seminggu yang Lalu di Kabupaten Garut, 2020 <i>Population 15 Years of Age and Over by Educational Attainment and Type of Activity During the Previous Week in Garut Regency, 2020</i>	51
3.2.3	Penduduk Berumur 15 Tahun Ke Atas yang Bekerja Selama Seminggu yang Lalu Menurut Status Pekerjaan Utama dan Jenis Kelamin di Kabupaten Garut, 2020	
	<i>Population 15 Years of Age and Over who Worked During The Previous Week by Main Employment Status and Sex in Garut Regency, 2020</i>	

3.2.4	Penduduk Berumur 15 Tahun Ke Atas yang Bekerja Selama Seminggu yang Lalu Menurut Lapangan Usaha dan Jenis Kelamin di Kabupaten Garut, 2020	
	<i>Population 15 Years of Age and Over who Worked During The Previous Week by Main Industry and Sex in Garut Regency, 2020.</i>	
4.	SOSIAL DAN KESEJAHTERAAN RAKYAT/SOCIAL AND WELFARE	
4.1	PENDIDIKAN	
	EDUCATION	
4.1.1	Jumlah Sekolah, Guru, dan Murid Taman Kanak-Kanak (TK) di Bawah Kementerian Pendidikan dan Kebudayaan Menurut Kecamatan di Kabupaten Garut, 2018/2019 dan 2019/2020 <i>Number of Schools, Teachers, and Pupils in Kindergarten Under The Ministry of Education and Culture by Subdistrict in Garut Regency, 2018/2019 dan 2019/2020.....</i>	59
4.1.2	Jumlah Sekolah, Guru, dan Murid Raudatul Athfal (RA) di Bawah Kementerian Agama Menurut Kecamatan di Kabupaten Garut, 2018/2019 dan 2019/2020 <i>Number of Schools, Teachers, and Pupils in Raudatul Athfal (RA) Under The Ministry of Religious Affairs by Subdistrict in Garut Regency, 2018/2019 dan 2019/2020.....</i>	65
4.1.3	Jumlah Sekolah, Guru, dan Murid Sekolah Dasar (SD) di Bawah Kementerian Pendidikan dan Kebudayaan Menurut Kecamatan di Kabupaten Garut, 2019/2020 dan 2020/2021 <i>Number of Schools, Teachers, and Pupils in Primary Schools Under The Ministry of Education and Culture by Subdistrict in Garut Regency, 2019/2020 dan 2020/2021</i>	67
4.1.4	Jumlah Sekolah, Guru, dan Murid Madrasah Ibtidaiyah (MI) di Bawah Kementerian Agama Menurut Kecamatan di Kabupaten Garut, 2018/2019 dan 2019/2020 <i>Number of Schools, Teachers, and Pupils in Madrasah Ibtidaiyah (MI) Under The Ministry of Religious Affairs by Subdistrict in Garut Regency, 2018/2019 dan 2019/2020.....</i>	73

4.1.5	<p>Jumlah Sekolah, Guru, dan Murid Sekolah Menengah Pertama (SMP) di Bawah Kementerian Pendidikan dan Kebudayaan Menurut Kecamatan di Kabupaten Garut, 2019/2020 dan 2020/2021 <i>Number of Schools, Teachers, and Pupils in Junior High Schools Under The Ministry of Education and Culture by Subdistrict in Garut Regency, 2019/2020 dan 2020/2021</i></p>	75
4.1.6	<p>Jumlah Sekolah, Guru, dan Murid Madrasah Tsanawiyah (MTs) di Bawah Kementerian Agama Menurut Kecamatan di Kabupaten Garut, 2018/2019 dan 2019/2020 <i>Number of Schools, Teachers, and Pupils in Madrasah Tsanawiyah (MTs) Under The Ministry of Religious Affairs by Subdistrict in Garut Regency, 2018/2019 dan 2019/2020</i></p>	81
4.1.7	<p>Jumlah Sekolah, Guru, dan Murid Sekolah Menengah Atas (SMA) di Bawah Kementerian Pendidikan dan Kebudayaan Menurut Kecamatan di Kabupaten Garut, 2019/2020 dan 2020/2021 <i>Number of Schools, Teachers, and Pupils in Senior High Schools Under The Ministry of Education and Culture by Subdistrict in Garut Regency, 2019/2020 dan 2020/2021</i></p>	83
4.1.8	<p>Jumlah Sekolah, Guru, dan Murid Sekolah Menengah Kejuruan (SMK) di Bawah Kementerian Pendidikan dan Kebudayaan Menurut Kecamatan di Kabupaten Garut, 2019/2020 dan 2020/2021 <i>Number of Schools, Teachers, and Pupils in Vocational High Schools Under The Ministry of Education and Culture by Subdistrict in Garut Regency, 2019/2020 dan 2020/2021</i></p>	89
4.1.9	<p>Jumlah Sekolah, Guru, dan Murid Madrasah Aliyah (MA) di Bawah Kementerian Agama Menurut Kecamatan di Kabupaten Garut, 2018/2019 dan 2019/2020 <i>Number of Schools, Teachers, and Pupils in Madrasah Aliyah (MA) Under the Ministry of Religious Affairs by Subdistrict in Garut Regency, 2018/2019 dan 2019/2020</i>.....</p>	95
4.1.10	<p>Jumlah Desa¹/Kelurahan yang Memiliki Fasilitas Sekolah Menurut Kecamatan dan Tingkat Pendidikan di Kabupaten Garut, 2018– 2020 <i>Number of Villages¹/Kelurahan Having Educational Facilities by Subdistrict and Educational Level in Garut Regency, 2018– 2020</i></p>	101

4.1.11	Angka Partisipasi Murni (APM) dan Angka Partisipasi Kasar (APK) Menurut Jenjang Pendidikan di Kabupaten Garut, 2019 dan 2020 <i>Net Participation Rates and Gross Participation Rates by Educational Level in Garut Regency, 2019 and 2020</i>	111
4.1.12	Persentase Penduduk Berumur 15 Tahun ke Atas yang Melek Huruf Menurut Kelompok Umur di Kabupaten Garut, 2019 dan 2020 <i>Percentage of Literate People Aged 15 Years and Over by Age Group in Garut Regency, 2019 and 2020</i>	112
4.2	KESEHATAN	
	HEALTH	
4.2.1	Jumlah Desa ¹ /Kelurahan Yang Memiliki Sarana Kesehatan Menurut Kecamatan di Kabupaten Garut, 2018–2020 <i>Number of Villages¹/Kelurahan Having Health Facilities by Subdistrict in Garut Regency, 2018–2020</i>	113
4.3	AGAMA DAN SOSIAL LAINNYA	
	RELIGION AND OTHER SOCIAL AFFAIRS	
4.3.1	Jumlah Penduduk Menurut Kecamatan dan Agama yang Dianut di Kabupaten Garut, 2020 <i>Population by Subdistrict and Religion in Garut Regency, 2020</i>	125
4.3.2	Jumlah Tempat Peribadatan Menurut Kecamatan di Kabupaten Garut, 2020 <i>Number of Places of Worship by Subdistrict in Garut Regency, 2020</i>	127
4.3.3	Jumlah Desa ¹ /Kelurahan yang Mengalami Bencana Alam ² Menurut Kecamatan di Kabupaten Garut, 2018–2020 <i>Number of Villages¹/Kelurahan that Had Natural Disaster² by Subdistrict in Garut Regency, 2018–2020</i>	129
4.4	KEMISKINAN	
	POVERTY	
4.4.1	Garis Kemiskinan, Jumlah, dan Persentase Penduduk Miskin di Kabupaten Garut, 2013–2020 <i>Poverty Line, Number, and Percentage of Poor People in Garut Regency, 2013–2020</i>	

4.4.2	Indeks Kedalaman Kemiskinan dan Indeks Keparahan Kemiskinan di Kabupaten Garut, 2013–2020 <i>Poverty Gap Index and Poverty Severity Index in Garut Regency, 2013–2020</i>	
5.	PERTANIAN, KEHUTANAN, PETERNAKAN, DAN PERIKANAN/ AGRICULTURE, FORESTRY, LIVESTOCK, AND FISHERY	
5.1	HORTIKULTURA HORTICULTURE	
5.1.1	Luas Panen Tanaman Sayuran Menurut Kecamatan dan Jenis Tanaman di Kabupaten Garut (ha), 2019 dan 2020 <i>Harvested Area of Vegetables by Subdistrict and Kind of Plant in Garut Regency (ha), 2019 and 2020</i>	141
5.1.2	Produksi Tanaman Sayuran Menurut Kecamatan dan Jenis Tanaman di Kabupaten Garut (kuintal), 2019 dan 2020 <i>Production of Vegetables by Subdistrict and Kind of Plant in Garut Regency (quintal), 2019 dan 2020</i>	151
5.1.3	Luas Panen Tanaman Sayuran dan Buah-buahan Semusim Menurut Jenis Tanaman di Kabupaten Garut (ha), 2017–2020 <i>Harvested Area of Seasonal Vegetables and Fruits by Kind of Plant in Garut Regency (ha), 2017–2020</i>	161
5.1.4	Produksi Tanaman Sayuran dan Buah-buahan Semusim Menurut Jenis Tanaman di Kabupaten Garut (kuintal), 2017–2020 <i>Production of Seasonal Vegetables and Fruits by Kind of Plant in Garut Regency (quintal), 2017–2020</i>	163
5.1.5	Luas Panen Tanaman Biofarmaka Menurut Kecamatan dan Jenis Tanaman di Kabupaten Garut (m ²), 2019 dan 2020 <i>Harvested Area of Medicinal Plants by Subdistrict and Kind of Plant in Garut Regency (m²), 2019 and 2020</i>	165
5.1.6	Produksi Tanaman Biofarmaka Menurut Kecamatan dan Jenis Tanaman di Kabupaten Garut (kg), 2019 and 2020 <i>Production of Medicinal Plants by Subdistrict and Kind of Plant in Garut Regency (kg), 2019 and 2020</i>	169

5.1.7	Luas Panen Tanaman Biofarmaka Menurut Jenis Tanaman di Kabupaten Garut (m ²), 2017–2020 <i>Harvested Area of Medicinal Plants by Kind of Plant in Garut Regency (m²), 2017–2020</i>	173
5.1.8	Produksi Tanaman Biofarmaka Menurut Jenis Tanaman di Kabupaten Garut (kg), 2017–2020 <i>Production of Medicinal Plants by Kind of Plant in Garut Regency (kg), 2017–2020</i>	174
5.1.9	Luas Panen Tanaman Hias Menurut Kecamatan dan Jenis Tanaman di Kabupaten Garut (m ²), 2019 and 2020 <i>Harvested Area of Ornamental Plants by Subdistrict and Kind of Plant in Garut Regency (m²), 2019 and 2020</i>	175
5.1.10	Produksi Tanaman Hias Menurut Kecamatan dan Jenis Tanaman di Kabupaten Garut (tangkai), 2019 and 2020 <i>Production of Ornamental Plants by Subdistrict and Kind of Plant in Garut Regency (stalks), 2019 and 2020</i>	179
5.1.11	Luas Panen Tanaman Hias Menurut Jenis Tanaman di Kabupaten Garut (m ²), 2017–2020 <i>Harvested Area of Ornamental Plants by Kind of Plant in Garut Regency (m²), 2017–2020</i>	183
5.1.12	Produksi Tanaman Hias Menurut Jenis Tanaman di Kabupaten Garut (tangkai), 2017–2020 <i>Production of Ornamental Plants by Kind of Plant in Garut Regency (stalks), 2017–2020</i>	184
5.1.13	Produksi Buah-buahan Menurut Kecamatan dan Jenis Tanaman di Kabupaten Garut (kuintal), 2019 and 2020 <i>Production of Fruits by Subdistrict and Kind of Plant in Garut Regency (quintal), 2019 and 2020</i>	185
5.1.14	Produksi Buah–Buahan dan Sayuran Tahunan Menurut Jenis Tanaman (kuintal) di Kabupaten Garut, 2017–2020 <i>Production of Annual Fruits and Vegetables by Kind of Plant in Garut Regency (quintal), 2017–2020</i>	195

**5.2 PERKEBUNAN
ESTATE CROPS**

5.2.1	Luas Areal Tanaman Perkebunan Menurut Kecamatan dan Jenis Tanaman di Kabupaten Garut (ha), 2019 dan 2020 <i>Planted Area of Estate Crops by Subdistrict and Type of Crops in Garut Regency (ha), 2019 dan 2020</i>	197
5.2.2	Produksi Perkebunan Menurut Kecamatan dan Jenis Tanaman di Kabupaten Garut (ton), 2019 dan 2020 <i>Production of Estate by Subdistrict and Type of Crops in Garut Regency (ton), 2019 and 2020</i>	205
6.	INDUSTRI, PERTAMBANGAN, DAN ENERGI/ INDUSTRY, MINING, AND ENERGY	
6.1	Daya Terpasang, Produksi, dan Distribusi Listrik PT. PLN (Persero) pada Cabang/Ranting PLN Menurut Kecamatan di Kabupaten Garut, 2020 <i>Installed Electricity Power, Production, and Distribution of PT. PLN (Persero) at PLN Branch by Subdistrict in Garut Regency, 2020</i>	217
6.2	Jumlah Pelanggan Listrik Menurut Kecamatan di Kabupaten Garut, 2016–2020 <i>Number of Electricity Customers by Subdistrict in in Garut Regency, 2016–2020</i>	219
6.3	Jumlah Pelanggan dan Air yang Disalurkan Menurut Kecamatan di Kabupaten Garut, 2020 <i>Number of Customers and Distributed Water by Subdistrict in Garut Regency, 2020</i>	220
6.4	Jumlah Pelanggan dan Air yang Disalurkan Menurut Jenis Pelanggan, 2020..... <i>Number of Customers and Distributed Water by Customers Category, 2020</i>	222
7.	PARIWISATA/TOURISM	
7.1	Jumlah Rumah Makan/Restoran Menurut Kecamatan di Kabupaten Garut, 2017–2020 <i>Number of Restaurants by Subdistrict in Garut Regency, 2017–2020</i>	227

7.2	Jumlah Akomodasi (Hotel dan Penginapan), Jumlah Kamar dan Tempat Tidur Menurut Kecamatan, 2020..... <i>Number of Accomodations (Hotel and Inn), Rooms and Beds by Subdistrict, 2020.....</i>	229
7.3	Jumlah Hotel Bintang dan Non Bintang Menurut Kecamatan, 2020 <i>Number of Star and Non Star Hotels by Subdistrict, 2020.....</i>	231
7.4	Jumlah Pondok Wisata, Jumlah Kamar dan Tempat Tidur Menurut Kecamatan, 2020..... <i>Number of Cottages, Rooms and Beds by Subdistrict, 2020.....</i>	233
7.5	Jumlah Potensi Pariwisata Menurut Kecamatan, 2020..... <i>Number of Potential Tourism by Subdistrict, 2020.....</i>	235
7.6	Jumlah Kunjungan Wisatawan, 2012-2020..... <i>Number of Tourist, 2012-2020.....</i>	237
8.	TRANSPORTASI DAN KOMUNIKASI/ TRANSPORTATION AND COMMUNICATION	
8.1	TRANSPORTASI TRANSPORTATION	
8.1.1	Panjang Jalan Menurut Tingkat Kewenangan Pemerintahan di Kabupaten Garut (km), 2018–2020 <i>Length of Roads by Level of Government Authority in Garut Regency (km), 2018–2020.....</i>	243
8.1.2	Panjang Jalan Menurut Jenis Permukaan Jalan di Kabupaten Garut (km), 2018–2020 <i>Length of Roads by Type of Road Surface in Garut Regency (km), 2018–2020.....</i>	244
8.1.3	Panjang Jalan Menurut Kondisi Jalan di Kabupaten Garut (km), 2018–2020 <i>Length of Roads by Condition of Roads in Garut Regency (km), 2018–2020.....</i>	245

8.2 KOMUNIKASI

COMMUNICATION

8.2.1	Jumlah Kantor Pos Pembantu Menurut Kecamatan di Kabupaten Garut, 2017–2020 <i>Number of Post Offices Subsidiaries by Subdistrict in Garut Regency, 2017–2020</i>	246
-------	---	-----

**9. PERBANKAN, KOPERASI, DAN HARGA-HARGA/
BANKING, COOPERATIVE, AND PRICES**

9.1	Jumlah Koperasi Aktif Menurut Kecamatan di Kabupaten Garut, 2017–2020 <i>Number of Active Cooperative by Subdistrict in Garut Regency, 2017–2020</i>	253
-----	---	-----

9.2	Jumlah Koperasi Menurut Jenis Koperasi dan Kecamatan di Kabupaten Garut, 2020 <i>Number of Cooperative by Kind of Cooperative and Subdistrict in Garut Regency, 2020</i>	255
-----	---	-----

9.3	Indeks Harga Konsumen per Bulan Menurut Kelompok Pengeluaran (2018=100) di Kabupaten Garut, 2020 <i>Consumer Price Index per Month by Expenditure Group (2018=100) in Garut Regency, 2020</i>	257
-----	--	-----

9.4	Laju Inflasi Bulanan Menurut Kelompok Pengeluaran (2018=100) di Kabupaten Garut, 2020 <i>Monthly Inflation Rate by Expenditure Group (2018=100) in Garut Regency, 2020</i>	261
-----	---	-----

10. PENGELUARAN PENDUDUK/POPULATION EXPENDITURE

10.1	Rata-rata Pengeluaran per Kapita Sebulan Menurut Kelompok Komoditas (rupiah) di Kabupaten Garut, 2019 dan 2020 <i>Monthly Average Expenditure per Capita by Commodity Group (rupiahs) in Garut Regency, 2019 and 2020</i>	269
------	--	-----

10.2	Persentase Pengeluaran per Kapita Sebulan Menurut Kelompok Komoditas di Kabupaten Garut, 2019 dan 2020 <i>Percentage of Monthly Expenditure per Capita by Commodity Group in Garut Regency, 2019 and 2020</i>	270
------	--	-----

10.3	Persentase Penduduk Menurut Golongan Pengeluaran Per Kapita Sebulan di Kabupaten Garut, 2020 <i>Percentage of Population by Per Capita Spending Group a Month in Garut Regency, 2020</i>	271
11.	PERDAGANGAN/TRADE	
11.1	Jumlah Sarana Perdagangan Menurut Jenisnya di Kabupaten Garut, 2017–2020 <i>Number of Trading Facilities by Type of Facility in Garut Regency, 2017–2020</i>	277
12.	SISTEM NERACA REGIONAL/SYSTEM OF REGIONAL ACCOUNTS	
12.1.	Produk Domestik Regional Bruto Atas Dasar Harga Berlaku Menurut Lapangan Usaha di Kabupaten Garut (miliar rupiah), 2016–2020 <i>Gross Regional Domestic Product at Current Market Prices by Industry in Garut Regency (billion rupiahs), 2016–2020</i>	283
12.2	Produk Domestik Regional Bruto Atas Dasar Harga Konstan 2010 Menurut Lapangan Usaha di Kabupaten Garut (miliar rupiah), 2016–2020 <i>Gross Regional Domestic Product at 2010 Constant Market Prices by Industry in Garut Regency (billion rupiahs), 2016–2020</i>	
12.3	Distribusi Persentase Produk Domestik Regional Bruto Atas Dasar Harga Berlaku Menurut Lapangan Usaha di Kabupaten Garut 2016–2020 <i>Percentage Distribution of Gross Regional Domestic Product at Current Market Prices by Industry in Garut Regency, 2016–2020</i>	287
12.4	Laju Pertumbuhan Produk Domestik Regional Bruto Atas Dasar Harga Konstan 2010 Menurut Lapangan Usaha di Kabupaten Garut (persen), 2016–2019 <i>Growth Rate of Gross Regional Domestic Product at 2010 Constant Market Prices by Industr in Garut Regency (percent), 2016–2019</i>	289
12.5	Produk Domestik Regional Bruto Atas Dasar Harga Berlaku Menurut Jenis Pengeluaran di Kabupaten Garut (miliar rupiah), 2015–2019 <i>Gross Regional Domestic Product at Current Market Prices by Type of Expenditure in Garut Regency (billion rupiahs), 2015–2019</i>	291

12.6	Produk Domestik Regional Bruto Atas Dasar Harga Konstan 2010 Menurut Jenis Pengeluaran di Kabupaten Garut (miliar rupiah), 2015–2019 <i>Gross Regional Domestic Product at 2010 Constant Market Prices by Type of Expenditure in Garut Regency (billion rupiahs), 2015–2019.....</i>	292
13.	PERBANDINGAN ANTAR KABUPATEN/ KOTA/ REGENCY/MUNICIPAL COMPARISON	
13.1	Jumlah Penduduk Menurut Kabupaten/ Kota di Provinsi Jawa Barat (ribu), 2016–2020 <i>Population by Regency/Municipality in Jawa Barat Province (thousand), 2016–2020.....</i>	299
13.2	Laju Pertumbuhan Produk Domestik Regional Bruto Atas Dasar Harga Konstan 2010 Menurut Kabupaten/ Kota di Provinsi Jawa Barat (persen), 2016–2020 <i>Rate of Growth of Gross Regional Domestic Products at Constant 2010 Prices by Regency/Municipality in Jawa Barat Province (percent), 2016–2020.....</i>	300
13.3	Jumlah Penduduk Miskin Menurut Kabupaten/ Kota di Provinsi Jawa Barat (ribu), 2016–2020 <i>Number of Poor Population by Regency/Municipality in Jawa Barat Province (thousand), 2016–2020.....</i>	301
13.4	Indeks Pembangunan Manusia Menurut Kabupaten/ Kota di Provinsi Jawa Barat, 2016–2020 <i>Human Development Index by Regency/Municipality in Jawa Barat Province, 2016–2020.....</i>	302

DAFTAR GAMBAR/LIST OF FIGURES

	Halaman Page
13.1 Persentase Penduduk Menurut Kabupaten/Kota, 2020 <i>Percentage of Population by Regency/Municipality, 2020</i>	297
13.2 Indeks Pembangunan Manusia Kabupaten/ Kota, 2020 <i>Human Development Index by Regency/Municipality, 2020</i>	298

<https://garutkab.bps.go.id>

<https://garutkab.bps.go.id>

PENJELASAN UMUM/EXPLANATORY NOTES

Tanda-tanda, satuan-satuan, dan lain-lainnya yang digunakan dalam publikasi ini adalah sebagai berikut:

Symbols, measurement units, and acronyms which are used in this publication, are as follows:

1. TANDA-TANDA/SYMBOLS

Data tidak tersedia/Data not available	: ...
Tidak ada atau nol /Null or zero	: -
Data dapat diabaikan/Data negligible	: 0
Tanda decimal/Decimal point	: ,
Data tidak dapat ditampilkan/Not applicable	: NA
Angka estimasi/Estimated figures	: e
Angka diperbaiki/Revised figures	: r
Angka sementara/Preliminary figures	: x
Angka sangat sementara/Very preliminary figures	: xx
Angka sangat sangat sementara/Very very preliminary figures	: xxx

2. SATUAN/UNITS

barel/barrel	: 158,99 liter/litres = 1/6,2898 m ³
hektar (ha)/hectare (ha)	: 10 000 m ²
kilometer (km)/kilometres (km)	: 1 000 meter/meters (m)
knot/knot	: 1,8523 km/jam (km/hour)
kuintal/quintal	: 100 kg
KWh	: 1 000 Watt hour
MWh	: 1 000 KWh
liter (untuk beras)/litre (for rice)	: 0,80 kg
MMSCF	: 1/35,3 m ³
metrik ton (m.ton)/metric ton (m. ton)	: 0,98421 long ton = 1 000 kg
ons/ounce	: 28,31 gram/grams
ton	: 1 000 kg

Satuan lain: buah, dus, butir, helai/lembar, kaleng, batang, pulsa, ton kilometer (ton-km), jam, menit, persen (%).

Other units: unit, pack, pieces, sheet, tin, pulse, ton-kilometres(ton-km), hour, minute, percent (%).

Perbedaan angka di belakang koma disebabkan oleh pembulatan angka.

The difference in decimal numbers is caused by rounding.

DAFTAR SINGKATAN/ LIST OF ABBREVIATIONS

SI	: Stasiun Iklim
SIMPK	: Stasiun Meteorologi Pertanian Khusus
t.t	: Tempat tidur
BCG	: Bacillus Calmette Guerin
DPT	: Difteri, Pertusis, Tetanus
TT	: Tetanus Toxoid
IOT	: Industri Obat Tradisional/ <i>Traditional Medicine Industry</i>
IKOT	: Industri Kecil Obat Tradisional/ <i>Traditional Medicine Small</i>
Alkes	: Alat kesehatan/ <i>Health Kits</i>
PKRT	: Perbekalan Kesehatan Rumah tangga/ <i>Household Health Logistics</i>
Kompl	: Komplemen/ <i>Complement</i>
IRTP	: Industri Pangan Produksi Rumah Tangga/ <i>Foods Home Industry</i>
PBF	: Pedagang Besar Farmasi/ <i>Pharmacy Whole-seller</i>
GFK	: Gudang Farmasi Kab/Kota/Regency/ <i>Municipality Pharmacy Warehouse</i>
RB	: Rumah Bersalin/ <i>Delivery House</i>
Pustu	: Puskesmas pembantu/ <i>Auxiliary Public Health Center</i>
BP	: Balai Pengobatan/ <i>Polyclinic</i>
TPS	: Tempat Pembuangan Sementara / <i>landfill</i>
Jamkesmas	: Jaminan kesehatan masyarakat miskin/ <i>Poor public health insurance</i>
PJKMU	: Program Jaminan Kesehatan Masyarakat Umum
SIUP	: Surat Ijin Usaha Perdagangan/ <i>Trading Permission Letter</i>
TDP	: Tanda Daftar Perusahaan/ <i>Company Registration Identity</i>
API	: Angka Pengenal Importir/ <i>Importer's Identity Number</i>

Statistik Kunci, 2018–2020

Key Statistics, 2018–2020

Rincian/Description	Satuan/Unit	2018	2019	2020
(1)	(2)	(3)	(4)	(5)
SOSIAL/SOCIAL				
Penduduk ¹ /Population ¹	juta/million	2,61	2,62	2,59
Laju Pertumbuhan Penduduk ¹ /Population Growth ¹	%	0,68	0,61	0,73
Angka Harapan Hidup ^{1-e} /Life Expectancy Rate ¹	tahun/years	71,03	71,22	71,41
Angka Melek Huruf Usia 15+/Literacy Rate Aged 15+	%	99,34	98,82	98,74
Tingkat Partisipasi Angkatan Kerja -TPAK ^{2,3} Labour Force Participation Rate-LFPR ^{2,3}	%	60,13	62,70	61,11
Tingkat Pengangguran Terbuka-TPT ² Unemployment Rate-UR ²	%	7,07 ⁴	7,28 ⁴	8,96 ⁴
Penduduk Miskin ⁵ /Poor People ⁴	ribu/thousand	241,31	235,19	262,78
Persentase Penduduk Miskin ⁴ Percentage of Poor People ⁴	%	9,27	8,98	9,98
Indeks Pembangunan Manusia-IPM ⁵ Human Development Index ⁵	–	65,42	66,22	66,12
EKONOMI/ECONOMIC				
Produk Domestik Regional Bruto (PDRB) Harga Berlaku ⁶ Gross Regional Domestic Bruto (GRDP) at Current Price ⁶	triliun rupiah trillion rupiahs	53,04 ^{xx}	57,58 ^{xx}	58,04 ^{xx}
Laju Pertumbuhan Ekonomi ⁸ /Economic Growth ⁷	%	4,96 ^{xx}	5,02 ^{xx}	-1,26 ^{xx}
PDRB Per Kapita Harga Berlaku ^{6,8} Per Capita of GRDP at Current Price ^{6,8}	juta rupiah million rupiahs	20,35 ^{xx}	21,96 ^{xx}	22,45 ^{xx}

- Catatan/Notes: ¹ Hasil proyeksi penduduk Indonesia 2010–2035 (pertengahan tahun/Juni)/The result of Indonesia population prjection 2010–2035 (mid year/June)
- ² Kondisi Agustus/Condition at August
- ³ Menggunakan penimbang hasil proyeksi penduduk tahun 2010–2035/Weighted by the 2010–2035 population projection
- ⁴ Kondisi Maret/Condition at March
- ⁵ Sejak tahun 2010, IPM dihitung dengan metode baru. Komponen IPM metode baru adalah angka harapan hidup saat lahir, harapan lama sekolah, rata-rata lama sekolah, dan pengeluaran per kapita/Since 2010, HDI was calculated using new method. New HDI component are life expectancy at birth, expected years of schooling, means years of schooling, and expenditure per capita
- ⁶ Mulai tahun 2010 mengadopsi System of National Account 2008 (SNA 2008)/Since 2010 is in line with System of National Account 2008 (SNA 2008)
- ⁷ Menggunakan tahun dasar 2010 (2010=100)/Using 2010 base year (2010=100)
- ⁸ Menggunakan proyeksi penduduk berdasarkan hasil SP2010/Using population projection based on SP2010



GEOGRAFI DAN IKLIM
GEOGRAPHY AND CLIMATE

<https://garutkab.bps.go.id>

PENJELASAN TEKNIS

1. Kabupaten Garut memiliki luas wilayah sekitar 3.065,19 Km². Secara geografis terletak diantara 60 57'34" – 70 44'57" Lintang Selatan dan 107024'3" – 108024'34" Bujur Timur.
2. Batas-batas wilayah sebagai berikut: Sebelah Utara, berbatasan dengan Kabupaten Bandung dan Kabupaten Sumedang. Sebelah Timur, berbatasan dengan Kabupaten Tasikmalaya. Sebelah Selatan, berbatasan dengan Samudra Indonesia. Sebelah Barat, berbatasan dengan Kabupaten Bandung dan Kabupaten Cianjur. Daerah sebelah Utara, Timur dan Barat secara umum merupakan daerah dataran tinggi dengan kondisi alam berbukit-bukit dan pegunungan. Kondisi alam daerah sebelah Selatan, sebagian besar permukaan tanahnya memiliki kemiringan yang relatif cukup curam.
3. Corak alam di daerah sebelah Selatan ini diwarnai oleh iklim Samudra Indonesia dengan segenap potensi alam dan keindahan pantainya. Kabupaten Garut dengan iklim tropis, curah hujan yang cukup tinggi, hari hujan yang banyak dan lahan yang subur serta ditunjang dengan banyaknya aliran sungai baik yang bermuara ke pantai selatan maupun ke pantai utara

TECHNICAL NOTES

1. *Garut Regency has region wide about 3.065,19 square kilometer. Geographically is located between 6057'34 – 7044'57" South latitude and 107024'3" – 108024'34" East Longitude.*
2. *Regional boundarys as follows: Northside, by Bandung Regency and Sumedang Regency. Eastside, by Tasikmalaya Regency. Southside, by Indonesian ocean. Westside, by Bandung Regency and Cianjur Regency. Area on the northside, Eastside and Westside generally are plateau area with hilly and mountainous nature condition, Meanwhile nature condition area on the Southside, The most surface of it's land have inclination which relative steeply enough.*
3. *Natural pattern on the Southside area is coloured by Indonesian Ocean climate with whole natural potency and beautiful of it's shores. Garut Regency has tropical climate, high rainfall, a lot of rainy days and fertile area and also supported with many river stream, which is estuated to the south coast as well as to the north coast of Jawa. It is affected most of it's region is utilized for farming area.*

- Jawa. Hal ini menyebabkan sebagian besar dari luas wilayahnya dipergunakan untuk lahan pertanian.
4. Data Podes merupakan satu-satunya sumber data kewilayahan yang muatannya beragam dan memberi gambaran tentang situasi pembangunan suatu wilayah (regional). Ini berbeda dengan data dari hasil pendekatan rumah tangga yang lebih menekankan pada dimensi aktivitas sektoral. Keduanya sama penting dan menjadi kekayaan BPS.
 5. Pencacahan Podes dilakukan secara sensus terhadap seluruh wilayah administrasi pemerintahan terendah setingkat desa (yaitu desa, kelurahan, nagari, Unit Permukiman Transmigrasi (UPT)) yang masih dibina oleh kementerian terkait. Berdasarkan hasil Podes 2019, ada sebanyak 442 wilayah setingkat desa yang tersebar di 42 Kecamatan.
 6. Pengumpulan data Podes 2019 dilakukan melalui wawancara langsung oleh petugas terlatih dengan narasumber yang relevan. Petugas adalah aparatur ataupun mitra kerja BPS Kecamatan, sementara narasumber adalah kepala desa/lurah atau narasumber lain yang memiliki pengetahuan terhadap wilayah target pencacahan.
 4. *Podes data is the only one source of spatial data consisting of various information and providing a picture of development progress in a region. The Podes data are different from data resulted from household surveys focusing on the dimension of sectoral activities. Both kind of data are important and become the trade mark of BPS on the data richness aspect.*
 5. *Podes enumeration is implemented as a census of the lowest governmental administrative region equivalent to village (i.e. village, sub-district, nagari, and Transmigration Settlement Unit which is still fostered by the relevant ministries). There were 442 village-level areas spread over 42 districts based on the result of Podes 2014.*
 6. *Data collection of Podes 2014 carried out through direct interviews by trained personnel with relevant respondents. The interviewers are BPS Regency/City personnel or partners, meanwhile, the selected respondents are the village head/sub-district head or other respondents who have the knowledge towards the target area of enumeration*

1.1 KEADAAN GEOGRAFI GEOGRAPHY CONDITION

Tabel 1.1.1 **Luas Daerah dan Jumlah Pulau Menurut Kecamatan di Kabupaten Garut, 2020**
Total Area and Number of Islands by Subdistrict in Garut Regency, 2020

Kecamatan Subdistrict	Ibukota Kecamatan Capital of Subdistrict	Luas Total Area (km ² /sq.km)
(1)	(2)	(3)
Cisewu	Cisewu	172,83
Caringin	Purbayani	99,03
Talegong	Sukamulya	108,74
Bungbulang	Bungbulang	146,98
Mekarmukti	Cijayana	55,22
Pamulihan	Pakenjeng	132,44
Pakenjeng	Jatiwangi	198,44
Cikelet	Cikelet	172,32
Pameungpeuk	Mandalakasih	44,11
Cibalong	Karya Mukti	213,59
Cisompet	Cisompet	172,25
Peundeuy	Peundeuy	56,79
Singajaya	Singajaya	67,69
Cihurip	Cihurip	40,42
Cikajang	Cikajang	124,95
Banjarwangi	Banjarwangi	123,82
Cilawu	Cilawu	77,63
Bayongbong	Bayongbong	47,63
Cigedug	Cigedug	31,20
Cisurupan	Balewangi	80,88
Sukaresmi	Sukaresmi	35,17

Lanjutan Tabel/*Continued Table 1.1.1*

Kecamatan <i>Subdistrict</i>	Ibukota Kecamatan <i>Capital of Subdistrict</i>	Luas <i>Total Area</i> (km ² /sq.km)
(1)	(2)	(3)
Samarang	Samarang	59,71
Pasirwangi	Pasirwangi	46,70
Tarogong Kidul	Sukarya	19,46
Tarogong Kaler	Cimanganten	50,57
Garut Kota	Pakuwon	27,71
Karangpawitan	Sindanglaya	52,07
Wanaraja	Wanaraja	35,26
Sucinaraja	Tegalpanjang	33,83
Pangatikan	Cimaragas	19,72
Sukawening	Sukamukti	38,83
Karangtengah	Sindanggalih	23,28
Banyuresmi	Bagendit	47,88
Leles	Leles	73,51
Leuwigoong	Leuwigoong	19,35
Cibatu	Cibatu	41,43
Kersamanah	Kersamanah	16,50
Cibiuk	Cipareuan	19,90
Kadungora	Karangtengah	37,31
Blubur Limbangan	Limbangantimur	73,59
Selaawi	Selaawi	34,07
Malangbong	Malangbong	92,38
Kabupaten Garut	Garut	3 065,19

Lanjutan Tabel/*Continued Table* 1.1.1

Kecamatan <i>Subdistrict</i>	Persentase terhadap Luas Kabupaten <i>Percentage to Regency Area</i>	Jumlah Pulau <i>Number of Islands</i>
(1)	(4)	(5)
Cisewu	5,64	1
Caringin	3,23	1
Talegong	3,55	1
Bungbulang	4,80	1
Mekarmukti	1,80	1
Pamulihan	4,32	1
Pakenjeng	6,47	1
Cikelet	5,62	1
Pameungpeuk	1,44	1
Cibalong	6,97	1
Cisompet	5,62	1
Peundeuy	1,85	1
Singajaya	2,21	1
Cihurip	1,32	1
Cikajang	4,08	1
Banjarwangi	4,04	1
Cilawu	2,53	1
Bayongbong	1,55	1
Cigedug	1,02	1
Cisurupan	2,64	1
Sukaresmi	1,15	1

Lanjutan Tabel/Continued Table 1.1.1

Kecamatan Subdistrict	Persentase terhadap Luas Kabupaten Percentage to Regency Area	Jumlah Pulau Number of Islands
(1)	(4)	(5)
Samarang	1,95	1
Pasirwangi	1,52	1
Tarogong Kidul	0,63	1
Tarogong Kaler	1,65	1
Garut Kota	0,90	1
Karangpawitan	1,70	1
Wanaraja	1,15	1
Sucinaraja	1,10	1
Pangatikan	0,64	1
Sukawening	1,27	1
Karagtengah	0,76	1
Banyuresmi	1,56	1
Leles	2,40	1
Leuwigoong	0,63	1
Cibatu	1,35	1
Kersamanah	0,54	1
Cibiuk	0,65	1
Kadungora	1,22	1
Blubur Limbangan	2,40	1
Selaawi	1,11	1
Malangbong	3,01	1
Kabupaten Garut	100,00	1

Catatan/Note: ...

Sumber/Source: .Badan Pusat Statistik

Tabel
Table 1.1.2

**Tinggi Wilayah dan Jarak ke Ibukota Kabupaten Menurut
Kecamatan di Kabupaten Garut, 2020**
*Altitude and Distance to the Capital of Regency by
Subdistrict in Garut Regency, 2020*

Kecamatan Subdistrict	Tinggi Wilayah (mdpl) Altitude (m a.s.l)	Jarak ke Ibukota Kabupaten Distance to the Capital Regency
(1)	(2)	(3)
Cisewu	730	104,00
Caringin	64	93,00
Talegong	978	133,00
Bungbulang	400	72,00
Mekarmukti	98	85,00
Pamulihan	600	54,00
Pakenjeng	180	49,00
Cikelet	10	91,00
Pameungpeuk	18	82,00
Cibalong	36	93,00
Cisompet	478	62,00
Peundeuy	645	63,00
Singajaya	608	55,00
Cihurip	815	54,00
Cikajang	1 278	24,00
Banjarwangi	694	44,00
Cilawu	913	10,00
Bayongbong	973	13,00
Cigedug	1 269	25,00
Cisurupan	1 100	20,00
Sukaesmi	1 043	19,00

Lanjutan Tabel/*Continued Table 1.1.1*

Kecamatan Subdistrict	Tinggi Wilayah (mdpl) Altitude (m a.s.l)	Jarak ke Ibukota Kabupaten Distance to the Capital Regency
(1)	(2)	(3)
Samarang	590	13,00
Pasirwangi	1 300	14,00
Tarogong Kidul	714	1,00
Tarogong Kaler	731	5,00
Garut Kota	700	2,00
Karangpawitan	762	8,00
Wanaraja	737	13,00
Sucinaraja	809	12,00
Pangatikan	700	14,00
Sukawening	731	16,00
Karagtengah	910	21,00
Banyuresmi	698	16,00
Leles	700	15,00
Leuwigoong	638	27,00
Cibatu	653	23,00
Kersamanah	612	35,00
Cibiuk	638	27,00
Kadungora	700	18,00
Blubur Limbangan	592	34,00
Selaawi	551	38,00
Malangbong	700	48,00
Kabupaten Garut	714	0,00

Catatan/Note: ...

Sumber/Source: Badan Pusat Statistik

1.2 KEADAAN IKLIM CLIMATE CONDITION

Tabel 1.2.1 Pengamatan Unsur Iklim Menurut Bulan di Stasiun
Table 1.2.1 Klimatologi di Kabupaten Garut, 2020
*Observation of Climate Elements By Months at Climate
Station in Garut Regency, 20120*

Bulan Month	Suhu/Temperature (°C)			Kelembaban/Humidity (%)		
	Minimum	Rata-rata Average	Maksimum Maximum	Minimum	Rata-rata Average	Maksimum Maximum
(1)	(2)	(3)	(4)	(5)	(6)	(7)
Januari/January
Februari/February
Maret/March
April/April
Mei/May
Juni/June
Juli/July
Agustus/August
September/September
Oktober/October
November/November
Desember/December

Lanjutan Tabel/*Continued Table 1.2.1*

Bulan <i>Month</i>	Kecepatan Angin (m/det) <i>Wind Velocity (m/sec)</i>			Tekanan Udara/ <i>Atmospheric Pressure</i> (mb)		
	Minimum	Rata-rata <i>Average</i>	Maksimum <i>Maximum</i>	Minimum	Rata-rata <i>Average</i>	Maksimum <i>Maximum</i>
(1)	(8)	(9)	(10)	(11)	(12)	(13)
Januari/ <i>January</i>
Februari/ <i>February</i>
Maret/ <i>March</i>
April/ <i>April</i>
Mei/ <i>May</i>
Juni/ <i>June</i>
Juli/ <i>July</i>
Agustus/ <i>August</i>
September/ <i>September</i>
Oktober/ <i>October</i>
November/ <i>November</i>
Desember/ <i>December</i>

Lanjutan Tabel/*Continued Table 1.2.1*

Bulan Month	Jumlah Curah Hujan Number of Precipitation (mm)	Jumlah Hari Hujan (hari) Number of Rainy Days (day)	Penyinaran Matahari Duration of Sunshine (%)
(1)	(14)	(15)	(16)
Januari/January	497	19	...
Februari/February	592	22	...
Maret/March	539	21	...
April/April	325	17	...
Mei/May	365	14	...
Juni/June	249	8	...
Juli/July	35	5	...
Agustus/August	48	4	...
September/September	108	7	...
Oktober/October	510	17	...
November/November	394	17	...
Desember/December	487	23	...

Catatan/Note: Data kondisi iklim yang tersedia di Kabupaten Garut hanya curah hujan dan hari hujan saja, sedangkan data kondisi iklim yang lain tidak ada karena tidak ada alat pengukurannya. Angka curah hujan dan hari hujan adalah rata-rata dari angka curah hujan dan hari hujan dari 11 pos pemantauan hujan yang ada di 11 kecamatan di Kabupaten Garut

Sumber/Source: Badan Meteorologi, Klimatologi dan Geofisika Bogor

Tabel 1.2.2 Jumlah Curah Hujan Menurut Bulan di Stasiun Klimatologi di Kabupaten Garut (mm), 2020
Table 1.2.2 Number of Precipitation By Months at Climate Station in Garut Regency (mm), 2020

Stasiun Pos Hujan Climate Station	Januari/ January	Februari/ February	Maret/ March	April/ April
(1)	(2)	(3)	(4)	(5)
Leles	799	999	796	160
Malangbong	316	531	612	335
Singajaya	1263	1475	1339	770
Tarogong Kaler	298	302	427	162
Banyuresmi	174	262	257	91
Cisompet	719	741	610	487
Cibalong	341	369	362	102
Balubur Limbangan	143	289	256	162
Cikajang	467	426	353	555
Cilawu	379	470	400	390
Pamulihan	566	647	515	363

Lanjutan Tabel/*Continued Table* 1.2.2

Stasiun Pos Hujan Climate Station	<i>Mei/ May</i>	<i>Juni/ June</i>	<i>Juli/ July</i>	<i>Agustus/ August</i>
(1)	(6)	(7)	(8)	(9)
Leles	242	239	11	14
Malangbong	291	116	46	31
Singajaya	871	889	100	143
Tarogong Kaler	202	61	4	5
Banyuresmi	200	50	41	12
Cisompet	689	414	33	68
Cibalong	369	228	11	103
Balubur Limbangan	214	25	2	16
Cikajang	245	203	36	33
Cilawu	261	308	103	77
Pamulihan	428	204	2	29

Lanjutan Tabel/*Continued Table 1.2.2*

Stasiun Pos Hujan Climate Station	September/ September	Oktober/ October	November/ November	Desember/ December
(1)	(10)	(11)	(12)	(13)
Leles	40	609	257	X
Malangbong	80	336	412	500
Singajaya	251	865	869	768
Tarogong Kaler	18	225	108	327
Banyuresmi	21	155	121	353
Cisompet	181	888	557	610
Cibalong	207	1106	707	451
Balubur Limbangan	17	125	254	572
Cikajang	164	460	313	408
Cilawu	143	405	358	395
Pamulihan	62	433	378	483

Catatan/Note: "X" artinya alat pengukur mengalami kerusakan

Sumber/Source: Badan Meteorologi, Klimatologi dan Geofisika Bogor

Tabel
Table 1.2.3

**Jumlah Hari Hujan Menurut Bulan di Stasiun Klimatologi
di Kabupaten Garut (hari), 2020**
*Number of Rainy Days By Months at Climate Station in
Garut Regency (day), 2020*

Stasiun Pos Hujan Climate Station	Januari/ January	Februari/ February	Maret/ March	April/ April
(1)	(2)	(3)	(4)	(5)
Leles	17	19	21	11
Malangbong	17	25	23	19
Singajaya	17	25	22	18
Tarogong Kaler	20	22	20	15
Banyuresmi	21	19	22	16
Cisompet	24	25	24	20
Cibalong	13	16	16	8
Balubur Limbangan	15	23	24	22
Cikajang	17	18	13	18
Cilawu	22	24	25	20
Pamulihan	25	21	18	16

Lanjutan Tabel/*Continued Table 1.2.3*

Stasiun Pos Hujan Climate Station	Mei/ May	Juni/ June	Juli/ July	Agustus/ August
(1)	(6)	(7)	(8)	(9)
Leles	13	7	2	2
Malangbong	17	12	4	3
Singajaya	12	11	9	6
Tarogong Kaler	11	3	1	1
Banyuresmi	11	7	6	5
Cisompet	19	10	11	10
Cibalong	13	6	5	3
Balubur Limbangan	13	4	1	2
Cikajang	11	8	5	2
Cilawu	22	14	13	10
Pamulihan	17	8	3	4

Lanjutan Tabel/*Continued Table 1.2.2*

Stasiun Pos Hujan Climate Station	September/ September	Oktober/ October	November/ November	Desember/ December
(1)	(10)	(11)	(12)	(13)
Leles	3	15	14	X
Malangbong	6	16	21	22
Singajaya	9	23	24	23
Tarogong Kaler	2	10	10	23
Banyuresmi	6	15	20	19
Cisompet	11	23	21	26
Cibalong	8	18	19	21
Balubur Limbangan	5	14	17	28
Cikajang	9	13	10	21
Cilawu	13	26	19	25
Pamulihan	7	19	15	24

Catatan/Note: "X" artinya alat pengukur mengalami kerusakan

Sumber/Source: Badan Meteorologi, Klimatologi dan Geofisika Bogor



**PEMERINTAHAN
GOVERNMENT**

<https://garutkab.bps.go.id>

PENJELASAN TEKNIS

1. Pegawai Negeri Sipil (PNS) adalah setiap warga negara Republik Indonesia yang telah memenuhi syarat yang ditentukan, diangkat oleh pejabat yang berwenang dan diserahi tugas dalam jabatan negeri, atau diserahi tugas negara lainnya, dan digaji berdasarkan peraturan perundang-undangan yang berlaku. PNS terdiri dari PNS pusat dan PNS daerah.
2. Desa adalah desa dan desa adat atau yang disebut dengan nama lain, selanjutnya disebut Desa adalah kesatuan masyarakat hukum yang memiliki batas wilayah yang berwenang untuk mengatur dan mengurus urusan pemerintahan, kepentingan masyarakat setempat berdasarkan prakarsa masyarakat, hak asal usul, dan/atau hak tradisional yang diakui dan dihormati dalam system Pemerintahan Negara Kesatuan Republik Indonesia (Undang-Undang Nomor 6 Tahun 2014 tentang Desa).
3. Kelurahan adalah suatu wilayah yang dipimpin oleh seorang Lurah sebagai perangkat daerah kabupaten dan atau daerah kota di bawah kecamatan (Undang-Undang No. 32 Tahun 2004 tentang Pemerintahan Daerah).

TECHNICAL NOTES

1. *Civil servants (PNS) is every citizen of the Republic of Indonesia which have been determined eligible, be appointed by the competent authority and assigned the task in a country office, or charge of any other country, and paid based on legislation and regulations. PNS consists of the central and regional civil servants.*
2. *Village is village and custom village or that is called by other terms, hereinafter referred to as the village is the unity of the legal community who have territorial boundaries that are authorized to regulate and manage government affairs, the interest of local communities based on community initiatives, the origin and local customs that are acknowledged and respected within the unitary System of Government Republic of Indonesia (Law No. 6 Year 2014 about Village).*
3. *Special village is an area that is led by a special village head (Lurah) as an apparatus of regency and or municipality under the district (Law No.32 Year 2004 about Local Governmental).*

<https://garutkab.bps.go.id>

2.1 WILAYAH ADMINISTRATIF ADMINISTRATIVE AREA

Tabel 2.1.1 Jumlah Desa¹/Kelurahan Menurut Kecamatan di Kabupaten Garut, 2016–2020
Number of Villages¹/Kelurahan by Subdistrict in Garut Regency, 2016–2020

Kecamatan Subdistrict	2016	2017	2018	2019	2020
(1)	(2)	(3)	(4)	(5)	(6)
Cisewu	9	9	9	9	9
Caringin	6	6	6	6	6
Talegong	7	7	7	7	7
Bungbulang	13	13	13	13	13
Mekarmukti	5	5	5	5	5
Pamulihan	5	5	5	5	5
Pakenjeng	13	13	13	13	13
Cikelet	11	11	11	11	11
Pameungpeuk	8	8	8	8	8
Cibalong	11	11	11	11	11
Cisompet	11	11	11	11	11
Peundeuy	6	6	6	6	6
Singajaya	9	9	9	9	9
Cihurip	4	4	4	4	4
Cikajang	12	12	12	12	12
Banjarwangi	11	11	11	11	11
Cilawu	18	18	18	18	18
Bayongbong	18	18	18	18	18
Cigedug	5	5	5	5	5
Cisurupan	17	17	17	17	17
Sukaesmi	7	7	7	7	7

Lanjutan Tabel/*Continued Table 2.1.1*

Kecamatan Subdistrict	2016	2017	2018	2019	2020
(1)	(2)	(3)	(4)	(5)	(6)
Samarang	13	13	13	13	13
Pasirwangi	12	12	12	12	12
Tarogong Kidul	12	12	12	12	12
Tarogong Kaler	13	13	13	13	13
Garut Kota	11	11	11	11	11
Karangpawitan	20	20	20	20	20
Wanaraja	9	9	9	9	9
Sucinaraja	7	7	7	7	7
Pangatian	8	8	8	8	8
Sukawening	11	11	11	11	11
Karangtengah	4	4	4	4	4
Banyuresmi	15	15	15	15	15
Leles	12	12	12	12	12
Leuwigoong	8	8	8	8	8
Cibatu	11	11	11	11	11
Kersamanah	6	6	6	6	6
Cibiuk	5	5	5	5	5
Kadungora	14	14	14	14	14
Blubur Limbangan	14	14	14	14	14
Selaawi	7	7	7	7	7
Malangbong	24	24	24	24	24
Kabupaten Garut	442	442	442	442	442

Catatan/Note: ¹Termasuk Unit Permukiman Transmigrasi (UPT)/*Include Transmigration Settlement Unit*
 Sumber/Source: Peraturan Kepala Badan Pusat Statistik Nomor 1 Tahun 2020 Tanggal 5 Februari 2020 tentang Perubahan Atas Peraturan Kepala Badan Pusat Statistik Nomor 3 Tahun 2019 tentang Kode dan Nama Wilayah Kerja Statistik Tahun 2019/*Chief Statistician Regulation Number 1/2020, February 5 2020, as a revision of Chief Statistician Regulation Number 3 of 2019 on Code and Name of Regional Level of Data Collection.*

2.2 DEWAN PERWAKILAN RAKYAT DAERAH REGIONAL HOUSE OF REPRESENTATIVE

Tabel 2.2.1 Jumlah Anggota Dewan Perwakilan Rakyat Daerah Menurut Partai Politik dan Jenis Kelamin di Kabupaten Garut, 2020
Number of Regional House of Representatives's Members by Political Parties and Sex in Garut Regency 2020

Partai Politik <i>Political Parties</i>	Laki-laki <i>Male</i>	Perempuan <i>Female</i>	Jumlah <i>Total</i>
(1)	(2)	(3)	(4)
Demokrat	3	2	5
Gerindra	10	1	11
Golkar	5	2	7
Hanura	1	-	1
PAN	5	-	5
PDIP	4	1	5
PKB	4	-	4
PKS	6	-	6
PPP	4	2	6
Kabupaten Garut	42	8	50

Catatan/Note: ...

Sumber/Source: Sekretariat Dewan Perwakilan Rakyat Daerah Kabupaten Garut

2.3 SUMBER DAYA MANUSIA HUMAN RESOURCES

Tabel 2.3.1 Jumlah Pegawai Negeri Sipil Menurut Jabatan dan Jenis Kelamin di Kabupaten Garut, Desember 2019 dan Desember 2020
Number of Civil Servants by Occupation and Sex in Garut Regency, December 2019 and December 2020

Jabatan <i>Occupation</i>	2019		Jumlah <i>Total</i>
	Laki-laki <i>Male</i>	Perempuan <i>Female</i>	
(1)	(2)	(3)	(4)
Fungsional Tertentu <i>Specific Functional</i>	4 237	6 566	10 803
Fungsional Umum <i>Staff General Functional</i>	2 103	701	2 804
Struktural/Structural	1 075	382	1 457
Eselon V/5th Echelon	0	0	0
Eselon IV/4th Echelon	834	334	1 168
Eselon III/3rd Echelon	208	42	250
Eselon II/2nd Echelon	33	6	39
Eselon I/1st Echelon	0	0	0
Jumlah/Total	7 415	7 649	15 064

Lanjutan Tabel/*Continued Table 2.3.1*

Jabatan <i>Occupation</i>	2020		Jumlah <i>Total</i>
	Laki-laki <i>Male</i>	Perempuan <i>Female</i>	
(1)	(5)	(6)	(7)
Fungsional Tertentu <i>Specific Functional</i>	3 903	6 154	10 057
Fungsional Umum <i>Staf General Functional</i>	1 835	601	2 436
Struktural/Structural	1 064	391	1 455
Eselon V/5th Echelon	0	0	0
Eselon IV/4th Echelon	818	342	1 160
Eselon III/3rd Echelon	216	42	258
Eselon II/2nd Echelon	30	7	37
Eselon I/1st Echelon	0	0	0
Jumlah/Total	6 802	7 146	13 948

Catatan/*Note*: ...Sumber/*Source*: Badan Kepegawaian dan Diklat Kabupaten Garut / Staffing and Learning Agency

Tabel
Table 2.3.2**Jumlah Pegawai Negeri Sipil Menurut Tingkat Pendidikan dan Jenis Kelamin di Kabupaten Garut, Desember 2019 dan Desember 2020**
Number of Civil Servants by Educational Level and Sex in Garut Regency, December 2019 and December 2020

Tingkat Pendidikan <i>Educational Level</i>	2019		
	Laki-laki <i>Male</i>	Perempuan <i>Female</i>	Jumlah <i>Total</i>
(1)	(2)	(3)	(4)
Sampai dengan SD <i>Up to Primary School</i>	108	17	125
SMP/Sederajat <i>General Vocational Junior High School</i>	172	23	195
SMA/Sederajat <i>General/Vocational Senior High School</i>	1 488	481	1 969
Diploma I, II/Akta I, II <i>Diploma I, II/Akta I, II</i>	164	212	376
Diploma III/Akta III/Sarjana Muda <i>Diploma III/Akta III/Bachelor</i>	241	581	822
Tingkat Sarjana/Doktor/Ph.D <i>University Graduates</i>	5 242	6 335	11 577
Jumlah/Total	7 415	7 649	15 064

Lanjutan Tabel/*Continued Table 2.3.2*

Tingkat Pendidikan <i>Educational Level</i>	2020		
	Laki-laki <i>Male</i>	Perempuan <i>Female</i>	Jumlah <i>Total</i>
(1)	(2)	(3)	(4)
Sampai dengan SD <i>Up to Primary School</i>	87	74	161
SMP/Sederajat <i>General Vocational Junior High School</i>	117	11	128
SMA/Sederajat <i>General/Vocational Senior High School</i>	1 212	309	1 521
Diploma I, II/Akta I, II <i>Diploma I, II/Akta I, II</i>	133	164	297
Diploma III/Akta III/Sarjana Muda <i>Diploma III/Akta III/Bachelor</i>	241	498	739
Tingkat Sarjana/Doktor/ <i>Ph.D</i> <i>University Graduates</i>	5 012	6 090	11 102
Jumlah/Total	6 802	7 146	13 948

Catatan/*Note*: ...Sumber/*Source*: Badan Kepegawaian dan Diklat Kabupaten Garut / Staffing and Learning Agency

Tabel
Table 2.3.3

**Jumlah Pegawai Negeri Sipil Menurut Tingkat
Kepangkatan dan Jenis Kelamin di Kabupaten Garut,
Desember 2019 dan Desember 2020**
*Number of Civil Servants by Hierarchy and Sex in Garut
Regency, December 2019 and December 2020*

Pangkat/Golongan/Ruang Hierarchy	2019		
	Laki-laki Male	Perempuan Female	Jumlah Total
(1)	(2)	(3)	(4)
1. I/A (Juru Muda)	1	0	1
2. I/B (Juru Muda Tingkat I)	23	0	23
3. I/C (Juru)	45	0	45
4. I/D (Juru Tingkat I)	32	1	33
Golongan I/Range I	101	1	102
5. II/A (Pengatur Muda)	177	57	234
6. II/B (Pengatur Muda Tingkat I)	341	52	393
7. II/C (Pengatur)	638	368	1 006
8. II/D (Pengatur Tingkat I)	238	72	310
Golongan II/Range II	1 394	549	1 943
9. III/A (Penata Muda)	721	739	1 460
10. III/B (Penata Muda Tingkat I)	876	936	1 812
11. III/C (Penata)	844	899	1 743
12. III/D (Penata Tingkat I)	668	661	1 329
Golongan III/Range III	3 109	3 235	6 344
13. IV/A (Pembina)	1 458	1 974	3 432
14. IV/B (Pembina Tingkat I)	1 284	1 871	3 155
15. IV/C (Pembina Utama Muda)	65	19	84
16. IV/D (Pembina Utama Madya)	4	0	4
17. IV/E (Pembina Utama)	0	0	0
Golongan IV/Range IV	2 811	3 864	6 675
Jumlah/Total	7 415	7 649	15 064

Lanjutan Tabel/*Continued Table 2.3.3*

Pangkat/Golongan/Ruang <i>Hierarchy</i>	2020		
	Laki-laki <i>Male</i>	Perempuan <i>Female</i>	Jumlah <i>Total</i>
(1)	(5)	(6)	(7)
1. I/A (Juru Muda)	0	0	0
2. I/B (Juru Muda Tingkat I)	23	0	23
3. I/C (Juru)	13	0	13
4. I/D (Juru Tingkat I)	56	1	57
Golongan I/Range I	92	1	93
5. II/A (Pengatur Muda)	92	13	105
6. II/B (Pengatur Muda Tingkat I)	282	41	323
7. II/C (Pengatur)	455	320	775
8. II/D (Pengatur Tingkat I)	392	106	498
Golongan II/Range II	1 221	480	1 701
9. III/A (Penata Muda)	569	528	1 097
10. III/B (Penata Muda Tingkat I)	916	987	1 903
11. III/C (Penata)	764	861	1 625
12. III/D (Penata Tingkat I)	729	779	1 508
Golongan III/Range III	2 978	3 155	6 133
13. IV/A (Pembina)	851	1 058	1 909
14. IV/B (Pembina Tingkat I)	1 587	2 416	4 003
15. IV/C (Pembina Utama Muda)	70	36	106
16. IV/D (Pembina Utama Madya)	3	0	3
17. IV/E (Pembina Utama)	0	0	0
Golongan IV/Range IV	2 511	3 510	6 021
Jumlah/Total	6 802	7 146	13 948

Catatan/Note: ...

Sumber/Source: Badan Kepegawaian dan Diklat Kabupaten Garut / Staffing and Learning Agency

2.4 KEUANGAN PEMERINTAH GOVERNMENT FINANCE

Tabel 2.4.1 Realisasi Pendapatan Pemerintah Kabupaten Garut Menurut Jenis Pendapatan (ribu rupiah), 2017–2020
Actual Garut Regency Government Revenues by Kind of Revenues (thousand rupiahs), 2017–2020

Jenis Pendapatan/Kind of Revenues	2017	2018
(1)	(2)	(3)
1. Pendapatan Asli Daerah (PAD)/Regional Revenue	692 255 365,08	421 299 024,54
1.1 Pajak Daerah/Regional Tax	113 025 412,53	128 132 223,28
1.2 Retribusi Daerah/Regional Retribution	15 506 399,38	22 839 731,67
1.3 Hasil Perusahaan Milik Daerah dan Pengelolaan Kekayaan Daerah yang Dipisahkan/Regional-Owned Company Revenue and Separated Management of Regional Wealth	5 867 341,59	5 426 366,75
1.4 Lain-lain PAD yang Sah/Other Regional Revenue	557 856 211,58	264 900 702,84
2. Dana Perimbangan/Balance Funds	2 659 109 312,99	2 625 652 140,24
2.1 Bagi Hasil Pajak/Tax Sharing Revenue	155 289 460,66	108 407 552,29
2.2 Bagi Hasil Bukan Pajak/Sumber Daya Alam/Non-Tax Sharing Revenue/Natural Resources	43 520 032,99	81 410 721,84
2.3 Dana Alokasi Umum/General Allocation Fund	1 776 936 655,00	1 776 936 655,00
2.4 Dana Alokasi Khusus/Special Allocation Fund	683 363 164,35	658 897 211,12
3. Lain-lain Pendapatan yang Sah/Other Revenue	1 071 613 576,51	1 254 392 350,43
3.1 Pendapatan Hibah/Grant	143 667 000,00	284 286 235,00
3.2 Dana Darurat/Emergency Fund	-	-
3.3 Dana Bagi Hasil Pajak dari Provinsi dan Pemerintah Daerah Lainnya/Tax Sharing Revenue from Provincial and Other Regional Governments	191 816 104,89	196 268 282,97
3.4 Dana Penyesuaian dan Otonomi Daerah/Regional Adjustment and Autonomy Fund	399 285 915,95	435 225 469,09
3.5 Bantuan Keuangan dari Provinsi atau Pemerintah Daerah Lainnya/Financial Assistance from Provincial or Other Regional Governments	336 844 555,68	338 612 363,38
3.6 Lainnya/Others	-	-
Jumlah/Total	4 422 978 254,59	4 301 343 515,21

Lanjutan Tabel/*Continued Table 2.4.1*

Jenis Pendapatan/ <i>Kind of Revenues</i>	2019	2020 *
(1)	(4)	(5)
1. Pendapatan Asli Daerah (PAD)/<i>Regional Revenue</i>	486 565 326,73	4746 36 531,98
1.1 Pajak Daerah/ <i>Regional Tax</i>	131 675 124,09	116 413 508,91
1.2 Retribusi Daerah/ <i>Regional Retribution</i>	17 001 093,72	11 970 216,33
1.3 Hasil Perusahaan Milik Daerah dan Pengelolaan Kekayaan Daerah yang Dipisahkan/ <i>Regional-Owned Company Revenue and Separated Management of Regional Wealth</i>	5 679 619,29	7 059 036,23
1.4 Lain-lain PAD yang Sah/ <i>Other Regional Revenue</i>	332 209 489,63	339 193 770,51
2. Dana Perimbangan/<i>Balance Funds</i>	2 843 353 809,65	2 533 357 077,53
2.1 Bagi Hasil Pajak/ <i>Tax Sharing Revenue</i>	102 010 057,97	
2.2 Bagi Hasil Bukan Pajak/Sumber Daya Alam/ <i>Non-Tax Sharing Revenue/Natural Resources</i>	186 311 090,99	191 255 229,85
2.3 Dana Alokasi Umum/ <i>General Allocation Fund</i>	1 837 050 436,00	1 663 193 753,00
2.4 Dana Alokasi Khusus/ <i>Special Allocation Fund</i>	717 982 224,68	678 908 094,68
3. Lain-lain Pendapatan yang Sah/<i>Other Revenue</i>	1 464 917 193,12	1 488 841 814,52
3.1 Pendapatan Hibah/ <i>Grant</i>	296 337 644,76	323 750 659,96
3.2 Dana Darurat/ <i>Emergency Fund</i>	-	-
3.3 Dana Bagi Hasil Pajak dari Provinsi dan Pemerintah Daerah Lainnya/ <i>Tax Sharing Revenue from Provincial and Other Regional Governments</i>	209 827 893,84	211 395 791,68
3.4 Dana Penyesuaian dan Otonomi Daerah/ <i>Regional Adjustment and Autonomy Fund</i>	527 950 673,08	567 652 838,86
3.5 Bantuan Keuangan dari Provinsi atau Pemerintah Daerah Lainnya/ <i>Financial Assistance from Provincial or Other Regional Governments</i>	430 800 981,44	386 042 524,01
3.6 Lainnya/ <i>Others</i>	-	-
Jumlah/<i>Total</i>	4 794 836 329,50	4 496 835 424,03

Catatan/Note: Tahun 2020 kondisi unaudited. Bagi hasil Pajak dan Bukan Pajak dgabung
 Sumber/Source: Badan Pengelolaan Keuangan dan Aset Daerah Kabupaten Garut

Tabel
Table 2.4.2**Realisasi Belanja Pemerintah Kabupaten Garut Menurut
Jenis Belanja (ribu rupiah), 2017–2020
Actual Garut Regency Government Expenditures by Kind of
Expenditures (thousand rupiahs), 2017–2020**

Jenis Pendapatan Kind of Revenues	2017	2018
(1)	(2)	(3)
1. Belanja Tidak Langsung/Indirect Expenditures	2 389 054 494,24	2 378 268 430,33
1.1 Belanja Pegawai/Personnel Expenditures	1 714 054 453,20	1 646 318 409,43
1.2 Belanja Bunga/Interest Expenditures	-	-
1.3 Belanja Subsidi/Subsidies Expenditures	-	-
1.4 Belanja Hibah/Grant Expenditures	56 286 200,00	99 128 179,83
1.5 Belanja Bantuan Sosial/Social Aid Expenditures	7 547 708,00	15 165 900,00
1.6 Belanja Bagi Hasil/Sharing Fund Expenditure	601 338 888,87	12 883 033,13
1.7 Belanja Bantuan Keuangan/Financial Aids Expenditures	8 375 912,67	601 737 445,57
1.8 Belanja Tidak Terduga/Unpredicted Expenditures	1 451 331,50	3 035 462,38
2. Belanja Langsung/Direct Expenditures	1 980 879 146,68	1 878 955 855,57
2.1 Belanja Pegawai/Personnel Expenditures	17 9903 055,37	167 874 371,82
2.2 Belanja Barang dan Jasa/Goods and Services Expenditures	1 185 929 698,90	1 173 488 006,77
2.3 Belanja Modal/Capital Expenditure	615 046 392,42	537 593 476,98
Jumlah/Total	4 369 865 617,35	4 254 228 410,40

Lanjutan Tabel/*Continued Table 2.4.2*

Jenis Pendapatan <i>Kind of Revenues</i>	2019	2020 [*]
(1)	(4)	(5)
1. Belanja Tidak Langsung/<i>Indirect Expenditures</i>	2 489 883 192,58	2 642 720 297,37
1.1 Belanja Pegawai/ <i>Personnel Expenditures</i>	1 658 485 079,27	1 570 103 614,71
1.2 Belanja Bunga/ <i>Interest Expenditures</i>	-	-
1.3 Belanja Subsidi/ <i>Subsidies Expenditures</i>	-	-
1.4 Belanja Hibah/ <i>Grant Expenditures</i>	72 006 550,00	91 202 497,20
1.5 Belanja Bantuan Sosial/ <i>Social Aid Expenditures</i>	24 531 779,92	12 107 400,00
1.6 Belanja Bagi Hasil/ <i>Sharing Fund Expenditure</i>	15 006 628,80	15 517 586,12
1.7 Belanja Bantuan Keuangan/ <i>Financial Aids Expenditures</i>	718 678 870,84	785 860 032,85
1.8 Belanja Tidak Terduga/ <i>Unpredicted Expenditures</i>	1 174 283,75	167 929 166,49
2. Belanja Langsung/<i>Direct Expenditures</i>	2 104 72 7842,52	1 931 187 679,15
2.1 Belanja Pegawai/ <i>Personnel Expenditures</i>	135 788 589,35	185 791 658,94
2.2 Belanja Barang dan Jasa/ <i>Goods and Services Expenditures</i>	1 415 855 453,94	1 282 353 337,24
2.3 Belanja Modal/ <i>Capital Expenditure</i>	553 083 799,23	463 042 682,97
Jumlah/<i>Total</i>	4 594 611 035,10	4 573 907 976,52

Catatan/*Note*: Tahun 2020 kondisi unaudited

Sumber/*Source*: Badan Pengelolaan Keuangan dan Aset Daerah Kabupaten Garut



PENDUDUK DAN KETENAGAKERJAAN
POPULATION AND EMPLOYMENT

<https://garutkab.bps.go.id>

PENJELASAN TEKNIS

1. Sumber utama data kependudukan adalah sensus penduduk yang dilaksanakan setiap sepuluh tahun sekali. Sensus penduduk telah dilaksanakan sebanyak enam kali sejak Indonesia merdeka, yaitu tahun 1961, 1971, 1980, 1990, 2000, dan 2010.
2. Di dalam sensus penduduk, pencacahan dilakukan terhadap seluruh penduduk yang berdomisili di wilayah teritorial Indonesia termasuk warga negara asing kecuali anggota korps diplomatik negara sahabat beserta keluarganya.
3. Metode pengumpulan data dalam sensus dilakukan dengan wawancara antara petugas sensus dengan responden dan juga melalui e-census. Pencatatan penduduk menggunakan konsep usual residence, yaitu konsep di mana penduduk biasa bertempat tinggal. Bagi penduduk yang bertempat tinggal tetap dicacah di mana mereka biasa tinggal, sedangkan untuk penduduk yang tidak bertempat tinggal tetap dicacah di tempat di mana mereka ditemukan petugas sensus pada malam 'Hari Sensus'. Termasuk penduduk yang tidak bertempat tinggal tetap adalah tuna wisma, awak kapal berbendera Indonesia, penghuni perahu/ rumah apung, masyarakat terpencil/ terasing, dan pengungsi.

TECHNICAL NOTES

1. *The main source of demographic data is population census, which is conducted every ten years. Population Census has been conducted six times since Indonesia's independence: 1961, 1971, 1980, 1990, 2000, and 2010.*
2. *The population census enumerates all residents who domicile in the entire territory of Indonesia including foreign citizens except the diplomatic corps members and their families.*
3. *The method of data collection in a population census involves interviewing respondents and conducting e-census. Enumeration of the population uses the concept of "usual residence", which is the concept of "places where people usually live". De jure was applied to the permanent residents, while de facto was applied to non-permanent residents. The permanent residents were enumerated in place where they normally live, the non-permanent residents were enumerated where they were found by the enumerators, on the night of 'Census Date'. The non permanent residents include homeless people, ship crew, boat people, remote area community, and internally displaced persons.*

4. Proyeksi penduduk merupakan suatu perhitungan ilmiah yang didasarkan pada asumsi dari komponen-komponen perubahan penduduk, yaitu kelahiran, kematian, dan migrasi. Proyeksi penduduk Indonesia 2010–2035 menggunakan data dasar penduduk hasil SP2010.
 5. Penduduk Indonesia adalah semua orang yang berdomisili di wilayah teritorial Indonesia selama 6 bulan atau lebih dan atau mereka yang berdomisili kurang dari 6 bulan tetapi bertujuan menetap.
 6. Laju pertumbuhan penduduk adalah angka yang menunjukkan persentase pertambahan penduduk dalam jangka waktu tertentu.
 7. Kepadatan penduduk adalah rasio banyaknya penduduk per kilometer persegi.
 8. Rasio jenis kelamin adalah perbandingan antara penduduk laki-laki dan penduduk perempuan pada suatu wilayah dan waktu tertentu. Biasanya dinyatakan dengan banyaknya penduduk laki-laki untuk 100 penduduk perempuan.
 9. Distribusi penduduk adalah pola persebaran penduduk di suatu wilayah, baik berdasarkan batas-batas geografis maupun berdasarkan batas-batas administrasi pemerintahan.
4. *For the periods where the population census is not conducted, population projection is done to estimate population during those years. The projection is an estimate based on the demographic components, such as birth, death, and migration. Indonesia's 2010–2035 population projection used the 2010 Population Census as the base population.*
 5. *The population of Indonesia are all residents of the entire territory of Indonesia who have stayed for six months or longer, those who intended to stay more than six months even though their length of stay is less than six months.*
 6. *The growth rate of population is the number that show percentage of population growth within a specified period.*
 7. *Population density is ratio of population per square kilometer.*
 8. *Sex ratio is the ratio of males population to females population in a given area and time, usually expressed as the number of males for every 100 females.*
 9. *Population distribution is the pattern of population distribution in an area, either by geographic boundaries or by government administrative boundaries.*

3.1 PENDUDUK POPULATION

Tabel 3.1.1 Penduduk, Laju Pertumbuhan Penduduk per Tahun, Distribusi Persentase Penduduk, Kepadatan Penduduk, Rasio Jenis Kelamin Penduduk Menurut Kecamatan di Kabupaten Garut, 2020
Population, Annual Population Growth Rate, Percentage Distribution of Population, Population Density, and Population Sex Ratio by Subdistrict in Garut Regency, 2020

Kecamatan Subdistrict	Penduduk Population	Laju Pertumbuhan Penduduk per Tahun 2010–2020 Annual Population Growth Rate (%) 2010–2020
(1)	(2)	(3)
Cisewu	33.412	0,13
Caringin	32.010	0,80
Talegong	28.747	-0,66
Bungbulang	58.300	-0,23
Mekarmukti	18.161	1,51
Pamulihan	18.592	0,57
Pakenjeng	68.277	0,38
Cikelet	44.488	0,84
Pameungpeuk	42.560	0,92
Cibalong	44.565	0,89
Cisompet	52.746	0,57
Peundeuy	23.755	0,59
Singajaya	47.313	0,39
Cihurip	18.691	0,44
Cikajang	83.944	0,72
Banjarwangi	57.780	0,30
Cilawu	107.738	0,74
Bayongbong	102.703	0,99
Cigedug	43.475	1,30

Lanjutan Tabel/Continued Table 3.1.1

Kecamatan Subdistrict	Penduduk (ribu) Population (thousand)	Laju Pertumbuhan Penduduk per Tahun 2010–2020 Annual Population Growth Rate (%) 2010–2020
(1)	(2)	(3)
Cisurupan	98.587	0,36
Sukaesmi	39.844	0,72
Samarang	77.181	0,81
Pasirwangi	64.935	0,46
Tarogong Kidul	114.965	0,61
Tarogong Kaler	95.942	1,24
Garut Kota	127.583	0,09
Karangpawitan	135.814	1,52
Wanaraja	48.281	0,92
Sucinaraja	29.105	1,12
Pangatikan	42.043	0,89
Sukawening	55.890	1,18
Karagtengah	18.371	1,32
Banyuresmi	91.016	0,78
Leles	83.445	0,93
Luwigoong	46.398	1,13
Cibatu	73.646	0,83
Kersamanah	38.612	0,82
Cibiuk	34.560	1,30
Kadungora	92.233	0,64
Blubur Limbangan	78.608	0,27
Selaawi	41.703	1,16
Malangbong	129.588	0,88
Kabupaten Garut	2.585.607	0,73

Lanjutan Tabel/*Continued Table* 3.1.1

Kecamatan Subdistrict	Persentase Penduduk Percentage of Total Population	Kepadatan Penduduk per km² Population Density per sq.km
(1)	(7)	(8)
Cisewu	1,29	193,32
Caringin	1,24	323,24
Talegong	1,11	264,36
Bungbulang	2,25	396,65
Mekarmukti	0,70	328,88
Pamulihan	0,72	140,38
Pakenjeng	2,64	344,07
Cikelet	1,72	258,17
Pameungpeuk	1,65	964,86
Cibalong	1,72	208,65
Cisompet	2,04	306,22
Peundeuy	0,92	418,30
Singajaya	1,83	698,97
Cihurip	0,72	462,42
Cikajang	3,25	671,82
Banjarwangi	2,23	466,65
Cilawu	4,17	1 387,84
Bayongbong	3,97	2 156,27
Cigedug	1,68	1 393,43
Cisurupan	3,81	1 218,93
Sukaesmi	1,54	1 132,90

Lanjutan Tabel/Continued Table 3.1.1

Kecamatan Subdistrict	Persentase Penduduk Percentage of Total Population	Kepadatan Penduduk per km² Population Density per sq.km
(1)	(7)	(8)
Samarang	2,99	1 292,60
Pasirwangi	2,51	1 390,47
Tarogong Kidul	4,45	5 907,76
Tarogong Kaler	3,71	1 897,21
Garut Kota	4,93	4 604,22
Karangpawitan	5,25	2 608,30
Wanaraja	1,87	1 369,29
Sucinaraja	1,13	860,33
Pangatikan	1,63	2 132,00
Sukawening	2,16	1 439,35
Karangtengah	0,71	789,13
Banyuresmi	3,52	1 900,92
Leles	3,23	1 135,15
Leuwigoong	1,79	2 397,83
Cibatu	2,85	1 777,60
Kersamanah	1,49	2 340,12
Cibiuk	1,34	1 736,68
Kadungora	3,57	2 472,07
Blubur Limbangan	3,04	1 068,19
Selaawi	1,61	1 224,04
Malangbong	5,01	1 402,77
Kabupaten Garut	100,00	843,54

Lanjutan Tabel/*Continued Table* 3.1.1

Kecamatan <i>Subdistrict</i>	Rasio Jenis Kelamin Penduduk <i>Population Sex Ratio</i>
(1)	(11)
Cisewu	105,71
Caringin	107,97
Talegong	106,72
Bungbulang	106,62
Mekarmukti	101,10
Pamulihan	103,73
Pakenjeng	106,26
Cikelet	105,08
Pameungpeuk	103,11
Cibalong	105,63
Cisompet	105,37
Peundeuy	106,49
Singajaya	104,16
Cihurip	105,28
Cikajang	106,12
Banjarwangi	107,24
Cilawu	103,69
Bayongbong	106,27
Cigedug	107,66
Cisurupan	106,37
Sukaresmi	105,06

Lanjutan Tabel/Continued Table 3.1.1

Kecamatan Subdistrict	Rasio Jenis Kelamin Penduduk Population Sex Ratio
(1)	(11)
Samarang	105,35
Pasirwangi	107,31
Tarogong Kidul	101,92
Tarogong Kaler	103,10
Garut Kota	103,25
Karangpawitan	104,33
Wanaraja	105,31
Sucinaraja	104,35
Pangatikan	104,66
Sukawening	103,84
Karangtengah	103,58
Banyuresmi	104,72
Leles	105,82
Leuwigoong	104,51
Cibatu	104,52
Kersamanah	103,57
Cibiuk	107,19
Kadungora	105,24
Blubur Limbangan	107,16
Selaawi	105,87
Malangbong	106,18
Kabupaten Garut	105,10

Catatan/Note: -

Sumber/Source: Hasil SP2020 (September)/The result of the 2020 Population Census (September)

Tabel 3.1.2 Jumlah Penduduk Menurut Kelompok Umur dan Jenis Kelamin di Kabupaten Garut, 2020
Population by Age Group and Sex in Garut Regency, 2020

Kelompok Umur <i>Age Group</i>	Jenis Kelamin/Sex		
	Laki-Laki <i>Male</i>	Perempuan <i>Female</i>	Jumlah <i>Total</i>
(1)	(2)	(3)	(4)
0–4	121.416	116.032	237.448
5–9	114.804	110.220	225.024
10–14	122.679	115.540	238.219
15–19	129.815	120.848	250.663
20–24	131.346	119.535	250.881
25–29	113.808	105.888	219.696
30–34	103.895	99.613	203.508
35–39	92.539	88.761	181.300
40–44	84.645	80.927	165.572
45–49	77.143	76.181	153.324
50–54	66.728	65.962	132.690
55–59	56.679	55.755	112.434
60–64	43.253	41.331	84.584
65–69	30.680	29.664	60.344
70–74	19.399	18.194	37.593
75+	16.142	16.185	32.327
Kabupaten Garut	1 324 971	1 260 636	2 585 607

Catatan/Note: ...

Sumber/Source: Hasil Perapihan Umur dari Data Administratif dan SP2020 (September)/*The Result of Smoothing Single Year of Age from Administrative Data and the 2020 Population Census (September)*

3.2 KETENAGAKERJAAN EMPLOYMENT

Tabel 3.2.1 Jumlah Penduduk Berumur 15 Tahun Keatas Menurut Jenis Kegiatan Selama Seminggu yang Lalu dan Jenis Kelamin di Kabupaten Garut, 2020
Population Aged 15 Years and Over by Type of Activity During The Previous Week and Sex in Garut Regency, 2020

Kegiatan Utama <i>Main Activity</i>	Jenis Kelamin/Sex		
	Laki-Laki <i>Male</i>	Perempuan <i>Female</i>	Jumlah <i>Total</i>
(1)	(2)	(3)	(4)
I. Angkatan Kerja/<i>Economically Active</i>	758 300	397 880	1 156 180
1. Bekerja/ <i>Working</i>	683 959	368 614	1 052 573
2. Pengangguran Terbuka/ <i>Unemployment</i>	74 341	29 266	103 607
II. Bukan Angkatan Kerja/<i>Economically Inactive</i>	190 110	545 769	735 879
1. Sekolah/ <i>Attending School</i>	70 518	72 630	143 148
2. Mengurus Rumah Tangga/ <i>Housekeeping</i>	27 680	441 933	469 613
3. Lainnya/ <i>Others</i>	91 912	31 206	123 118
Jumlah/<i>Total</i>	948 410	943 649	1 892 059

Catatan/*Note*:

Sumber/*Source*: BPS, Survei Angkatan Kerja Nasional (Sakernas) Agustus/BPS-Statistics Indonesia, August National Labor Force Survey

Tabel 3.2.2
Table

Penduduk Berumur 15 Tahun ke Atas Menurut Pendidikan Tertinggi yang Ditamatkan dan Jenis Kegiatan Selama Seminggu yang Lalu di Kabupaten Garut, 2020
Population 15 Years of Age and Over by Educational Attainment and Type of Activity During the Previous Week in Garut Regency, 2020

Pendidikan Tertinggi yang Ditamatkan ¹ <i>Educational Attainment¹</i>	Angkatan Kerja/ <i>Economically Active</i>			Persentase Bekerja terhadap Angkatan Kerja <i>Percentage of Working to Economically Active</i>
	Bekerja <i>Working</i>	Pengangguran ² <i>Unemployment²</i>	Jumlah Angkatan Kerja <i>Total of Economically Active</i>	
(1)	(2)	(3)	(4)	(5)
0	586 386	30 450	616 836	95,06
1	205 851	26 971	232 822	88,42
2	202 321	43 759	246 080	82,22
3	58 015	2 427	60 442	95,98
Jumlah/Total	1052 573	103 607	1 156 180	91,04

Lanjutan Tabel/*Continued Table 3.2.2*

Pendidikan Tertinggi yang Ditamatkan¹ <i>Educational Attainment¹</i>	Bukan Angkatan Kerja <i>Not Economically Active</i>	Jumlah Total	Persentase Angkatan Kerja terhadap Penduduk Usia Kerja <i>Percentage of Economically Active to Working Age Population</i>
(1)	(6)	(7)	(8)
0	361 932	978 768	63,02
1	230 335	463 157	50,27
2	127 684	373 764	65,84
3	15 928	76 370	79,14
Jumlah/Total	735 879	1 892 059	61,11

- Catatan/Note:
- ¹ 0. ≤ Sekolah Dasar (SD)/≤ *Primary School*
 1. Sekolah Menengah Pertama/*Junior High School*
 2. Sekolah Menengah Atas/*Senior High School*
 3. Perguruan Tinggi/*Collage*
 - ² 1. Mencari pekerjaan/*Looking for work*
 2. Mempersiapkan usaha/*Establishing a new business/firm*
 3. Merasa tidak mungkin mendapat pekerjaan/*Hopeless of job*
 4. Sudah punya pekerjaan tetapi belum mulai bekerja/*Have a job in future start*

Sumber/Source: BPS, Survei Angkatan Kerja Nasional (Sakernas) Agustus/BPS-Statistics Indonesia, August National Labor Force Survey

Tabel
Table 3.2.3

Penduduk Berumur 15 Tahun Ke Atas yang Bekerja Selama Seminggu yang Lalu Menurut Status Pekerjaan Utama dan Jenis Kelamin di Kabupaten Garut, 2020
Population 15 Years of Age and Over who Worked During The Previous Week by Main Employment Status and Sex in Garut Regency, 2020

Status Pekerjaan Utama Main Employment Status	Laki-Laki Male	Perempuan Female	Jumlah Total
(1)	(2)	(3)	(4)
Berusaha sendiri <i>Own account worker</i>	197 063	75 238	272 301
Berusaha dibantu buruh tidak tetap/buruh tidak dibayar <i>Employer assisted by temporary worker/unpaid worker</i>	96 396	62 707	159 103
Berusaha dibantu buruh tetap/buruh dibayar <i>Employer assisted by permanent worker/paid worker</i>	17 593	1 941	19 534
Buruh/Karyawan/Pegawai/ <i>Employee</i>	159 329	83 385	242 714
Pekerja bebas di pertanian <i>Casual worker at agriculture</i>	62 040	42 229	104 269
Pekerja bebas di non pertanian <i>Casual worker at non-agriculture</i>	106 208	22 031	128 239
Pekerja keluarga/tak dibayar <i>Family worker/unpaid worker</i>	45 330	81 083	126 413
Jumlah/Total	683 959	368 614	1 052 573

Catatan/Note: ...

Sumber/Source: BPS, Survei Angkatan Kerja Nasional (Sakernas) Agustus/BPS-Statistics Indonesia, August National Labor Force Survey

Tabel
Table 3.2.4

Penduduk Berumur 15 Tahun Ke Atas yang Bekerja Selama Seminggu yang Lalu Menurut Lapangan Usaha dan Jenis Kelamin di Kabupaten Garut, 2020
Population 15 Years of Age and Over who Worked During The Previous Week by Main Industry and Sex in Garut Regency, 2020

Lapangan Pekerjaan Utama Main Industry ¹	Laki-Laki Male	Perempuan Female	Jumlah Total
(1)	(2)	(3)	(4)
1	192 058	115 495	307 553
2	194 788	63 929	258 717
3	297 113	189 190	486 303
Jumlah/Total	683 959	368 614	1 052 573

Catatan/Note: ¹

- Pertanian, Kehutanan, Perikanan/Agriculture, Forestry, and Fishing
- Pertambangan dan Penggalian; Industri Pengolahan; Pengadaan Listrik dan Gas; Pengadaan Air; Pengelolaan Sampah, Limbah, dan Daur Ulang; Konstruksi
Mining and Quarrying; Manufacturing; Electricity and Gas; Water Supply; Sewerage, Waste Management, and Remediation Activities; Construction
- Perdagangan Besar dan Eceran; Reparasi Mobil dan Sepeda Motor; Transportasi dan Pergudangan; Penyediaan Akomodasi dan Makan Minum; Informasi dan Komunikasi; Jasa Keuangan dan Asuransi; Real Estat; Jasa Perusahaan; Administrasi Pemerintahan, Pertahanan, dan Jaminan Wholesale and Retail Trade; Repair of Motor Vehicles and Motorcycles; Transportation and Storage; Accommodation and Food Service Activities; Information and Communication; Financial and Insurance Activities; Real Estate Activities; Business Activities; Public Administration and Defence; Compulsory Social Security; Education; Human Health and Social Work Activities; Other Services Activities

Sumber/Source: BPS, Survei Angkatan Kerja Nasional (Sakernas) Agustus/BPS-Statistics Indonesia, August National Labor Force Survey

04

SOSIAL DAN KESEJAHTERAAN RAKYAT
SOCIAL AND WELFARE

<https://garutkab.bps.go.id>

PENJELASAN TEKNIS

1. Jenjang Pendidikan **Formal** terdiri atas pendidikan dasar, pendidikan menengah, dan pendidikan tinggi. Jenis pendidikan yang diajarkan mencakup pendidikan umum, kejuruan, akademik, profesi, vokasi, keagamaan, dan khusus.
 - a. **Pendidikan Dasar** berbentuk Sekolah Dasar (SD) dan Madrasah Ibtidaiyah (MI) atau bentuk lain yang sederajat serta Sekolah Menengah Pertama (SMP) dan Madrasah Tsanawiyah (MTs), atau bentuk lain yang sederajat.
 - b. **Pendidikan Menengah** berbentuk Sekolah Menengah Atas (SMA), Madrasah Aliyah (MA), Sekolah Menengah Kejuruan (SMK), dan Madrasah Aliyah Kejuruan (MAK), atau bentuk lain yang sederajat.
 - c. **Pendidikan Tinggi** merupakan jenjang pendidikan setelah pendidikan menengah yang mencakup program pendidikan diploma, sarjana, magister, spesialis, dan doktor yang diselenggarakan oleh perguruan tinggi. Perguruan tinggi dapat berbentuk akademi, politeknik, sekolah tinggi, institut, atau universitas.
2. Rumah Sakit adalah tempat pemeriksaan dan perawatan kesehatan, biasanya berada di bawah pengawasan dokter/tenaga medis, yang melayani penderita yang sakit untuk

TECHNICAL NOTES

1. *The Formal Education Level consists of primary education, secondary education, and high education. The kind of education that taught consists of general education, vocational, academic, professional, religious, and specific education. a. **The Primary Education** consists of Elementary School and Islamic Elementary School or other equivalent forms and Junior High School and MTs, or other equivalent forms. b. **The Secondary Education** consists of the senior high school, MA, Vocational School, and Vocational Madrasah Aliyah, or other equivalent forms. c. **The High Education** consists of the education level after the secondary education that consists of diplomas, bachelor, master, specialist, and doctoral degrees that are held by the college. The colleges can be academy, polytechnic, high school, institute, or university.*
2. *Hospital is a place for health check, usually controlled/supervised by doctors/medical personnel to serve the ill patients to get outpatient or inpatient treatment services.*

- berobat rawat jalan atau rawat inap.
3. Rumah Sakit Khusus adalah rumah sakit yang hanya khusus melayani pelayanan kesehatan tertentu saja misalnya untuk persalinan, kesehatan anak dan ibu, dan lain-lain.
 4. Poliklinik adalah sarana kesehatan yang dipakai untuk pelayanan berobat jalan, biasanya berada di bawah pengawasan dokter/tenaga medis.
 5. Puskesmas (Pusat Kesehatan Masyarakat) adalah unit pelaksana teknis dinas kesehatan Kota/ kabupaten yang mempunyai fungsi utama sebagai penyelenggara pelayanan kesehatan tingkat pertama. Wilayah kerja puskesmas maksimal adalah satu kecamatan dan untuk dapat menjangkau wilayah kerjanya, puskesmas mempunyai jaringan pelayanan yang meliputi unit Puskesmas Pembantu (Pustu), unit Puskesmas Keliling (Puskel), dan unit bidan desa/komunitas (Peraturan Menteri Kesehatan RI No. 75 Tahun 2014 Tentang Pusat Kesehatan Masyarakat).
 6. Apotek adalah suatu tempat tertentu yang digunakan untuk melakukan pekerjaan kefarmasian, dan penyaluran/ penjualan obat atau bahan farmasi dan perbekalan kesehatan lainnya kepada masyarakat yang dikelola oleh tenaga apoteker.
 3. *SSpecial Hospital is a hospital that only specializes in providing certain health services, for example for childbirth, child and maternal health, and so on.*
 4. *Polyclinic is a health facility in which to get outpatient services, usually under the control of doctor/ medical personnel.*
 5. *Public Health Center is technical implementation unit of regency health department that have the primary function as a first-level health care providers. The working area standard of public health center is one district and to reach their working areas, public health centers have a service network covering subsidiary of public health center, mobile public health center units, and midwife units (Regulation of the Minister of Health of Indonesia Number 75 Year 2014 about Public Health Center).*
 6. *Pharmacy is a specific place that is used for pharmaceutical jobs, and distribution/sale of drugs/ pharmaceuticals and other medical supplies to people that are administered by trained pharmacist.*

4.1 PENDIDIKAN EDUCATION

Tabel
Table 4.1.1

Jumlah Sekolah, Guru, dan Murid Taman Kanak-Kanak (TK) di Bawah Kementerian Pendidikan dan Kebudayaan Menurut Kecamatan di Kabupaten Garut, 2018/2019 dan 2019/2020
Number of Schools, Teachers, and Pupils in Kindergarten Under The Ministry of Education and Culture by Subdistrict in Garut Regency, 2018/2019 dan 2019/2020

Kecamatan Subdistrict	Sekolah/Schools					
	Negeri/Public		Swasta/Private		Jumlah/Total	
	2019/2020	2020/2021	2019/2020	2020/2021	2019/2020	2020/2021
(1)	(2)	(3)	(4)	(5)	(6)	(7)
Cisewu	-	-	31	24	31	24
Caringin	-	-	19	21	19	21
Talegong	-	-	15	14	15	14
Bungbulang	-	-	30	27	30	27
Mekarmukti	-	-	8	7	8	7
Pamulihan	1	1	7	7	8	8
Pakenjeng	-	-	15	16	15	16
Cikelet	1	1	11	10	12	11
Pameungpeuk	-	-	6	6	6	6
Cibalong	-	-	9	9	9	9
Cisompet	-	-	5	5	5	5
Peundeuy	-	-	4	3	4	3
Singajaya	-	-	6	5	6	5
Cihurip	-	-	1	1	1	1
Cikajang	-	-	19	19	19	19
Banjarwangi	-	-	6	7	6	7
Cilawu	-	-	18	18	18	18
Bayongbong	-	-	24	28	24	28
Cigedug	-	-	6	7	6	7
Cisurupan	-	-	32	32	32	32
Sukaesmi	-	-	5	5	5	5

Lanjutan Tabel/Continued Table 4.1.1

Kecamatan Subdistrict	Sekolah/Schools					
	Negeri/Public		Swasta/Private		Jumlah/Total	
	2019/2020	2020/2021	2019/2020	2020/2021	2019/2020	2020/2021
(1)	(2)	(3)	(4)	(5)	(6)	(7)
Samarang	-	-	17	17	17	17
Pasirwangi	-	-	10	12	10	12
Tarogong Kidul	1	1	42	42	43	43
Tarogong Kaler	-	-	38	39	38	39
Garut Kota	-	-	32	35	32	35
Karangpawitan	-	-	38	39	38	39
Wanaraja	-	-	11	10	11	10
Sucinaraja	-	-	8	9	8	9
Pangatikan	-	-	12	13	12	13
Sukawening	-	-	24	25	24	25
Karangtengah	-	-	9	9	9	9
Banyuresmi	-	-	34	33	34	33
Leles	-	-	20	19	20	19
Leuwigoong	-	-	8	8	8	8
Cibatu	-	-	30	31	30	31
Kersamanah	-	-	9	9	9	9
Cibiuk	-	-	16	17	16	17
Kadungora	-	-	29	31	29	31
Blubur Limbangan	-	-	20	19	20	19
Selaawi	-	-	8	8	8	8
Malangbong	-	-	34	35	34	35
Kabupaten Garut	3	3	726	731	729	734

Lanjutan Tabel/Continued Table 4.1.1

Kecamatan Subdistrict	Guru ¹ /Teachers ¹					
	Negeri/Public		Swasta/Private		Jumlah/Total	
	2019/2020	2020/2021	2019/2020	2020/2021	2019/2020	2020/2021
(1)	(8)	(9)	(10)	(11)	(12)	(13)
Cisewu	-	-	75	74	75	74
Caringin	-	-	46	61	46	61
Talegong	-	-	44	51	44	51
Bungbulang	-	-	88	80	88	80
Mekarmukti	-	-	26	28	26	28
Pamulihan	4	4	16	21	20	25
Pakenjeng	-	-	42	44	42	44
Cikelet	3	3	20	23	23	26
Pameungpeuk	-	-	24	26	24	26
Cibalong	-	-	20	20	20	20
Cisompet	-	-	14	15	14	15
Peundeuy	-	-	9	7	9	7
Singajaya	-	-	12	12	12	12
Cihurip	-	-	3	3	3	3
Cikajang	-	-	60	63	60	63
Banjarwangi	-	-	22	27	22	27
Cilawu	-	-	69	70	69	70
Bayongbong	-	-	86	91	86	91
Cigedug	-	-	25	33	25	33
Cisurupan	-	-	103	101	103	101
Sukaresmi	-	-	24	22	24	22

1813

Lanjutan Tabel/Continued Table 4.1.1

Kecamatan Subdistrict	Guru ¹ /Teachers ¹					
	Negeri/Public		Swasta/Private		Jumlah/Total	
	2019/2020	2020/2021	2019/2020	2020/2021	2019/2020	2020/2021
(1)	(8)	(9)	(10)	(11)	(12)	(13)
Samarang	-	-	72	75	72	75
Pasirwangi	-	-	41	52	41	52
Tarogong Kidul	9	8	195	205	204	213
Tarogong Kaler	-	-	117	124	117	124
Garut Kota	-	-	148	147	148	147
Karangpawitan	-	-	114	125	114	125
Wanaraja	-	-	37	32	37	32
Sucinaraja	-	-	27	26	27	26
Pangatikan	-	-	41	40	41	40
Sukawening	-	-	77	81	77	81
Karagtengah	-	-	26	28	26	28
Banyuresmi	-	-	113	104	113	104
Leles	-	-	71	80	71	80
Leuwigoong	-	-	26	26	26	26
Cibatu	-	-	93	99	93	99
Kersamanah	-	-	39	37	39	37
Cibiuk	-	-	54	55	54	55
Kadungora	-	-	98	104	98	104
Blubur Limbangan	-	-	62	57	62	57
Selaawi	-	-	22	23	22	23
Malangbong	-	-	121	139	121	139
Kabupaten Garut	16	15	2 422	2 531	2 438	2 546

Lanjutan Tabel/Continued Table 4.1.1

Kecamatan Subdistrict	Murid/Students					
	Negeri/Public		Swasta/Private		Jumlah/Total	
	2019/2020	2020/2021	2019/2020	2020/2021	2019/2020	2020/2021
(1)	(14)	(15)	(16)	(17)	(18)	(19)
Cisewu	-	-	577	607	577	607
Caringin	-	-	667	704	667	704
Talegong	-	-	403	386	403	386
Bungbulang	-	-	970	868	970	868
Mekarmukti	-	-	298	266	298	266
Pamulihan	61	60	263	246	324	306
Pakenjeng	-	-	517	557	517	557
Cikelet	24	23	217	246	241	269
Pameungpeuk	-	-	264	261	264	261
Cibalong	-	-	301	316	301	316
Cisompet	-	-	155	185	155	185
Peundeuy	-	-	89	83	89	83
Singajaya	-	-	152	154	152	154
Cihurip	-	-	42	31	42	31
Cikajang	-	-	758	798	758	798
Banjarwangi	-	-	248	244	248	244
Cilawu	-	-	804	801	804	801
Bayongbong	-	-	851	932	851	932
Cigedug	-	-	251	272	251	272
Cisurupan	-	-	1 059	1 026	1 059	1 026
Sukaesmi	-	-	199	232	199	232

Lanjutan Tabel/Continued Table 4.1.1

Kecamatan Subdistrict	Murid/Students					
	Negeri/Public		Swasta/Private		Jumlah/Total	
	2019/2020	2020/2021	2019/2020	2020/2021	2019/2020	2020/2021
(1)	(14)	(15)	(16)	(17)	(18)	(19)
Samarang	-	-	757	766	757	766
Pasirwangi	-	-	484	612	484	612
Tarogong Kidul	117	96	2 126	1 925	2 243	2 021
Tarogong Kaler	-	-	1 187	1 184	1 187	1 184
Garut Kota	-	-	1 643	1 446	1 643	1 446
Karangpawitan	-	-	1 257	1 253	1 257	1 253
Wanaraja	-	-	304	307	304	307
Sucinaraja	-	-	286	319	286	319
Pangatikan	-	-	419	453	419	453
Sukawening	-	-	682	739	682	739
Karantengah	-	-	295	298	295	298
Banyuresmi	-	-	1 127	1 147	1 127	1 147
Leles	-	-	775	946	775	946
Leuwigoong	-	-	326	310	326	310
Cibatu	-	-	1 014	1 008	1 014	1 008
Kersamanah	-	-	377	383	377	383
Cibiuk	-	-	586	604	586	604
Kadungora	-	-	1 053	1 050	1 053	1 050
Blubur Limbangan	-	-	619	564	619	564
Selaawi	-	-	203	217	203	217
Malangbong	-	-	1 422	1 579	1 422	1 579
Kabupaten Garut	202	179	26 027	26 325	26 229	26 504

Catatan/Note: ¹ Jumlah guru termasuk kepala sekolah dan guru/The total of teachers including headmaster and teacher

Sumber/Source: Kementerian Pendidikan dan Kebudayaan, Data Semester Ganjil/Ministry of Educations and Culture, Odd Semester Data

Tabel
Table 4.1.2

**Jumlah Sekolah, Guru, dan Murid Raudatul Athfal (RA)
di Bawah Kementerian Agama Menurut Kecamatan di
Kabupaten Garut, 2018/2019 dan 2019/2020**
*Number of Schools, Teachers, and Pupils in Raudatul Athfal
(RA) Under The Ministry of Religious Affairs by Subdistrict in
Garut Regency, 2018/2019 dan 2019/2020*

Kecamatan Subdistrict	Sekolah/Schools		Guru/Teachers		Murid/Pupils	
	2018/2019	2019/2020	2018/2019	2019/2020	2018/2019	2019/2020
(1)	(2)	(3)	(4)	(5)	(6)	(7)
Cisewu	21	21	72	71	679	720
Caringin	10	11	18	33	227	261
Talegong	4	4	9	9	100	100
Bungbulang	11	11	37	38	327	351
Mekarmukti	11	12	31	35	198	319
Pamulihan	0	0	0	0	0	0
Pakenjeng	31	32	63	101	622	1 146
Cikelet	13	13	28	39	437	479
Pameungpeuk	20	20	55	68	597	813
Cibalong	7	7	14	18	149	275
Cisompet	12	12	40	40	237	358
Peundeuy	8	8	10	20	83	210
Singajaya	21	21	70	72	629	655
Cihurip	5	5	18	17	137	146
Cikajang	19	20	75	77	862	1 011
Banjarwangi	12	12	28	36	316	330
Cilawu	18	19	69	71	843	872
Bayongbong	38	38	149	157	1 407	1 605
Cigedug	9	9	32	33	292	298
Cisurupan	26	26	103	101	1 237	1 282
Sukaesmi	10	10	35	38	581	601

Lanjutan Tabel/Continued Table 4.1.2

Kecamatan Subdistrict	Sekolah/Schools		Guru/Teachers		Murid/Pupils	
	2018/2019	2019/2020	2018/2019	2019/2020	2018/2019	2019/2020
(1)	(2)	(3)	(4)	(5)	(6)	(7)
Samarang	23	23	94	96	1016	1 206
Pasirwangi	14	14	43	46	491	553
Tarogong Kidul	20	20	82	72	902	974
Tarogong Kaler	19	19	77	74	730	786
Garut Kota	20	21	118	117	1016	1 070
Karangpawitan	26	26	102	100	1211	1 181
Wanaraja	15	14	33	35	449	474
Sucinaraja	3	3	13	13	130	149
Pangatikan	8	8	33	30	417	471
Sukawening	14	14	45	45	459	596
Karangtengah	0	1	0	2	0	10
Banyuresmi	25	26	79	80	893	1 012
Leles	20	21	64	62	748	937
Leuwigoong	8	8	31	29	323	363
Cibatu	14	14	52	53	555	606
Kersamanah	15	16	75	80	624	635
Cibiuk	12	12	45	44	330	330
Kadungora	23	25	77	85	880	962
Blubur Limbangan	31	31	122	125	1293	1 401
Selaawi	25	25	84	85	810	882
Malangbong	52	52	168	173	1926	1 999
Kabupaten Garut	693	704	2 393	2 520	25 163	28 429

Catatan/Note: *Seluruh Raudatul Athfal (RA) berstatus swasta/ All Raudatul Athfal (RA) are private*

Sumber/Source: *Kementerian Agama, Data Semester Ganjil laporan sampai dengan 15 Maret 2020 /Ministry of Religious Affairs, Odd Semester report data up to March 15th, 2020*

Tabel
Table 4.1.3

**Jumlah Sekolah, Guru, dan Murid Sekolah Dasar (SD)
di Bawah Kementerian Pendidikan dan Kebudayaan
Menurut Kecamatan di Kabupaten Garut, 2019/2020 dan
2020/2021**
*Number of Schools, Teachers, and Pupils in Primary Schools
Under The Ministry of Education and Culture by Subdistrict
in Garut Regency, 2019/2020 dan 2020/2021*

Kecamatan Subdistrict	Sekolah/Schools					
	Negeri/Public		Swasta/Private		Jumlah/Total	
	2019/2020	2020/2021	2019/2020	2020/2021	2019/2020	2020/2021
(1)	(2)	(3)	(4)	(5)	(6)	(7)
Cisewu	27	27	-	-	27	27
Caringin	25	25	2	2	27	27
Talegong	23	23	-	-	23	23
Bungbulang	50	50	-	-	50	50
Mekarmukti	12	12	3	3	15	15
Pamulihan	13	13	-	-	13	13
Pakenjeng	40	40	2	2	42	42
Cikelet	37	37	2	2	39	39
Pameungpeuk	26	26	-	-	26	26
Cibalong	31	31	-	-	31	31
Cisompet	45	45	-	-	45	45
Peundeuy	24	24	-	-	24	24
Singajaya	31	31	1	1	32	32
Cihurip	14	14	-	-	14	14
Cikajang	37	36	5	5	42	41
Banjarwangi	33	33	1	1	34	34
Cilawu	68	68	5	5	73	73
Bayongbong	51	51	5	4	56	55
Cigedug	17	17	1	1	18	18
Cisurupan	45	45	5	5	50	50
Sukaesmi	15	15	3	3	18	18

Lanjutan Tabel/Continued Table 4.1.3

Kecamatan Subdistrict	Sekolah/Schools					
	Negeri/Public		Swasta/Private		Jumlah/Total	
	2019/2020	2020/2021	2019/2020	2020/2021	2019/2020	2020/2021
(1)	(2)	(3)	(4)	(5)	(6)	(7)
Samarang	35	35	3	3	38	38
Pasirwangi	32	32	1	1	33	33
Tarogong Kidul	35	35	8	8	43	43
Tarogong Kaler	41	41	6	7	47	48
Garut Kota	64	61	15	15	79	76
Karangpawitan	61	58	3	3	64	61
Wanaraja	30	30	-	-	30	30
Sucinaraja	20	20	-	-	20	20
Pangatikan	27	26	1	1	28	27
Sukawening	44	44	1	1	45	45
Karangtengah	19	19	2	2	21	21
Banyuresmi	47	46	3	3	50	49
Leles	44	44	2	2	46	46
Leuwigoong	30	30	2	2	32	32
Cibatu	46	46	4	4	50	50
Kersamanah	22	22	-	-	22	22
Cibiuk	17	17	5	5	22	22
Kadungora	44	44	3	3	47	47
Blubur Limbangan	43	43	2	2	45	45
Selaawi	27	27	2	2	29	29
Malangbong	71	71	2	2	73	73
Kabupaten Garut	1 463	1 454	100	100	1 563	1 554

Lanjutan Tabel/Continued Table 4.1.3

Kecamatan Subdistrict	Guru ¹ /Teachers ¹					
	Negeri/Public		Swasta/Private		Jumlah/Total	
	2019/2020	2020/2021	2019/2020	2020/2021	2019/2020	2020/2021
(1)	(8)	(9)	(10)	(11)	(12)	(13)
Cisewu	229	226	-	-	229	226
Caringin	206	203	13	13	219	216
Talegong	180	191	-	-	180	191
Bungbulang	409	401	-	-	409	401
Mekarmukti	107	111	12	8	119	119
Pamulihan	94	94	-	-	94	94
Pakenjeng	310	316	11	11	321	327
Cikelet	269	273	14	13	283	286
Pameungpeuk	221	233	-	-	221	233
Cibalong	208	218	-	-	208	218
Cisompet	279	306	-	-	279	306
Peundeuy	176	184	-	-	176	184
Singajaya	230	231	5	5	235	236
Cihurip	93	100	-	-	93	100
Cikajang	326	331	48	54	374	385
Banjarwangi	229	230	6	4	235	234
Gilawu	587	598	34	34	621	632
Bayongbong	416	436	30	33	446	469
Gigedug	142	143	3	4	145	147
Cisurupan	415	421	34	42	449	463
Sukaresmi	132	133	14	14	146	147

Lanjutan Tabel/Continued Table 4.1.3

Kecamatan Subdistrict	Guru ¹ /Teachers ¹					
	Negeri/Public		Swasta/Private		Jumlah/Total	
	2019/2020	2020/2021	2019/2020	2020/2021	2019/2020	2020/2021
(1)	(14)	(15)	(16)	(17)	(18)	(19)
Samarang	317	322	19	15	336	337
Pasirwangi	272	280	10	11	282	291
Tarogong Kidul	441	445	125	134	566	579
Tarogong Kaler	410	429	65	82	475	511
Garut Kota	688	697	246	260	934	957
Karangpawitan	567	576	24	24	591	600
Wanaraja	276	282	-	-	276	282
Sucinaraja	146	157	-	-	146	157
Pangatikan	235	236	7	11	242	247
Sukawening	365	369	-	4	365	373
Karangtengah	122	129	10	10	132	139
Banyuresmi	425	440	31	29	456	469
Leles	364	368	21	26	385	394
Leuwigoong	205	219	12	13	217	232
Cibatu	343	355	28	31	371	386
Kersamanah	177	186	-	-	177	186
Cibiuk	125	126	34	28	159	154
Kadungora	338	344	19	18	357	362
Blubur Limbangan	352	368	5	7	357	375
Selaawi	184	186	15	15	199	201
Malangbong	533	561	20	20	553	581
Kabupaten Garut	12 143	12 454	915	973	13 058	13 427

Lanjutan Tabel/*Continued Table* 4.1.3

Kecamatan Subdistrict	Murid/Students					
	Negeri/Public		Swasta/Private		Jumlah/Total	
	2019/2020	2020/2021	2019/2020	2020/2021	2019/2020	2020/2021
(1)	(14)	(15)	(16)	(17)	(18)	(19)
Cisewu	2 785	2 774	-	-	2 785	2 774
Caringin	3 428	3 498	149	132	3 577	3 630
Talegong	2 679	2 699	-	-	2 679	2 699
Bungbulang	6 480	6 365	-	-	6 480	6 365
Mekarmukti	1 849	1 862	194	245	2 043	2 107
Pamulihan	2 012	2 018	-	-	2 012	2 018
Pakenjeng	6 453	6 344	178	162	6 631	6 506
Cikelet	4 185	4 231	180	173	4 365	4 404
Pameungpeuk	4 310	4 309	-	-	4 310	4 309
Cibalong	4 789	4 683	-	-	4 789	4 683
Cisompet	5 754	5 554	-	-	5 754	5 554
Peundeuy	2 484	2 418	-	-	2 484	2 418
Singajaya	5 133	4 959	96	156	5 229	5 115
Cihurip	1 680	1 637	-	-	1 680	1 637
Cikajang	9 444	9 381	1 257	1 364	10 701	10 745
Banjarwangi	5 371	5 209	157	166	5 528	5 375
Cilawu	11 038	10 839	626	779	11 664	11 618
Bayongbong	10 142	9 894	839	917	10 981	10 811
Cigedug	4 402	4 231	107	131	4 509	4 362
Cisurupan	10 658	10 517	678	707	11 336	11 224
Sukaresmi	3 569	3 580	373	371	3 942	3 951

Lanjutan Tabel/Continued Table 4.1.3

Kecamatan Subdistrict	Murid/Students					
	Negeri/Public		Swasta/Private		Jumlah/Total	
	2019/2020	2020/2021	2019/2020	2020/2021	2019/2020	2020/2021
(1)	(14)	(15)	(16)	(17)	(18)	(19)
Samarang	8 662	8 620	283	300	8 945	8 920
Pasirwangi	7 496	7 210	179	270	7 675	7 480
Tarogong Kidul	9 189	9 029	2 129	2 228	11 318	11 257
Tarogong Kaler	8 961	8 888	1 213	1 259	10 174	10 147
Garut Kota	13 544	12 935	4 645	4 612	18 189	17 547
Karangpawitan	11 537	11 313	477	553	12 014	11 866
Wanaraja	5 229	5 142	-	-	5 229	5 142
Sucinaraja	3 073	2 990	-	-	3 073	2 990
Pangatikan	4 265	4 049	163	239	4 428	4 288
Sukawening	6 209	5 925	-	56	6 209	5 981
Karangtengah	2 083	2 010	237	227	2 320	2 237
Banyuresmi	8 421	8 312	578	654	8 999	8 966
Leles	9 042	8 930	452	484	9 494	9 414
Leuwigoong	4 404	4 391	237	225	4 641	4 616
Cibatu	7 418	7 277	519	607	7 937	7 884
Kersamanah	3 892	3 789	-	-	3 892	3 789
Cibiuk	2 908	2 892	643	653	3 551	3 545
Kadungora	9 143	8 852	415	422	9 558	9 274
Blubur Limbangan	8 741	8 551	82	112	8 823	8 663
Selaawi	4 261	4 280	168	172	4 429	4 452
Malangbong	13 238	13 238	357	373	13 595	13 611
Kabupaten Garut	260 361	255 625	17 611	18 749	277 972	274 374

Catatan/Note: ¹ Jumlah guru termasuk kepala sekolah dan guru/The total of teachers including headmaster and teacher

Sumber/Source: Kementerian Pendidikan dan Kebudayaan, Data Semester Ganjil/Ministry of Educations and Culture, Odd Semester Data

Tabel
Table 4.1.4

Jumlah Sekolah, Guru, dan Murid Madrasah Ibtidaiyah (MI) di Bawah Kementerian Agama Menurut Kecamatan di Kabupaten Garut, 2018/2019 dan 2019/2020
Number of Schools, Teachers, and Pupils in Madrasah Ibtidaiyah (MI) Under The Ministry of Religious Affairs by Subdistrict in Garut Regency, 2018/2019 dan 2019/2020

Kecamatan Subdistrict	Sekolah/Schools		Guru/Teachers		Murid/Pupils	
	2018/2019	2019/2020	2018/2019	2019/2020	2018/2019	2019/2020
(1)	(2)	(3)	(4)	(5)	(6)	(7)
Cisewu	9	9	85	79	652	612
Caringin	9	9	54	59	707	686
Talegong	8	8	43	60	665	612
Bungbulang	11	11	93	89	853	876
Mekarmukti	1	1	7	7	30	32
Pamulihan	-	-	-	-	-	-
Pakenjeng	26	26	143	209	2 535	2 459
Cikelet	11	11	89	82	1 152	1 113
Pameungpeuk	7	7	63	55	741	798
Cibalong	4	4	28	25	333	326
Cisompet	5	5	43	36	553	521
Peundeuy	6	6	44	41	554	553
Singajaya	5	6	43	37	664	629
Cihurip	1	1	7	6	108	124
Cikajang	11	11	134	129	2 029	2 259
Banjarwangi	23	23	124	147	2 050	1 944
Cilawu	4	4	58	50	694	790
Bayongbong	16	16	157	142	2 539	2 508
Cigedug	6	6	22	34	568	703
Cisurupan	8	8	81	66	1 241	1 295
Sukaresmi	6	6	50	55	940	958

Lanjutan Tabel/Continued Table 4.1.4

Kecamatan Subdistrict	Sekolah/Schools		Guru/Teachers		Murid/Pupils	
	2018/2019	2019/2020	2018/2019	2019/2020	2018/2019	2019/2020
(1)	(2)	(3)	(4)	(5)	(6)	(7)
Samarang	8	6	54	48	909	716
Pasirwangi	8	9	57	57	1 293	1 391
Tarogong Kidul	10	10	91	84	1 274	1 437
Tarogong Kaler	4	5	29	30	353	468
Garut Kota	5	5	34	34	503	604
Karangpawitan	13	15	120	138	2 867	2 924
Wanaraja	1	1	1	2	45	64
Sucinaraja	2	2	25	21	297	288
Pangatikan	4	4	29	22	355	426
Sukawening	8	8	61	58	664	739
Karangtengah	-	-	-	-	-	-
Banyuresmi	12	12	117	102	1 782	1 997
Leles	9	9	74	58	1 263	1 315
Leuwigoong	3	3	19	28	355	359
Cibatu	8	8	76	74	857	893
Kersamanah	8	8	66	65	982	1 027
Cibiuk	6	6	54	52	833	838
Kadungora	10	10	84	84	1 009	1 054
Blubur Limbangan	9	9	78	64	1 033	1 015
Selaawi	2	2	20	18	261	250
Malangbong	17	17	148	133	2 706	2 804
Kabupaten Garut	324	327	2 605	2 580	39 249	40 407

Catatan/Note: -

Sumber/Source: Kementerian Agama, Data Semester Ganjil laporan sampai dengan 15 Maret 2020 /Ministry of Religious Affairs, Odd Semester report data up to March 15th, 2020

Tabel
Table 4.1.5**Jumlah Sekolah, Guru, dan Murid Sekolah Menengah Pertama (SMP) di Bawah Kementerian Pendidikan dan Kebudayaan Menurut Kecamatan di Kabupaten Garut, 2019/2020 dan 2020/2021****Number of Schools, Teachers, and Pupils in Junior High Schools Under The Ministry of Education and Culture by Subdistrict in Garut Regency, 2019/2020 dan 2020/2021**

Kecamatan Subdistrict	Sekolah/Schools					
	Negeri/Public		Swasta/Private		Jumlah/Total	
	2019/2020	2020/2021	2019/2020	2020/2021	2019/2020	2020/2021
(1)	(2)	(3)	(4)	(5)	(6)	(7)
Cisewu	7	7	4	3	11	10
Caringin	5	5	8	7	13	12
Talegong	2	2	6	6	8	8
Bungbulang	7	7	10	9	17	16
Mekarmukti	2	2	4	5	6	7
Pamulihan	4	4	1	1	5	5
Pakenjeng	9	9	9	9	18	18
Cikelet	7	7	2	3	9	10
Pameungpeuk	2	2	5	4	7	6
Cibalong	7	7	1	1	8	8
Cisompet	6	6	3	3	9	9
Peundeuy	2	2	3	3	5	5
Singajaya	2	2	2	2	4	4
Cihurip	2	2	-	1	2	3
Cikajang	3	3	9	9	12	12
Banjarwangi	6	6	5	5	11	11
Cilawu	5	5	8	9	13	14
Bayongbong	4	4	10	10	14	14
Cigedug	2	2	5	5	7	7
Cisurupan	3	3	10	10	13	13
Sukaesmi	1	1	4	4	5	5

Lanjutan Tabel/Continued Table 4.1.5

Kecamatan Subdistrict	Sekolah/Schools					
	Negeri/Public		Swasta/Private		Jumlah/Total	
	2019/2020	2020/2021	2019/2020	2020/2021	2019/2020	2020/2021
(1)	(2)	(3)	(4)	(5)	(6)	(7)
Samarang	2	2	8	8	10	10
Pasirwangi	2	2	9	9	11	11
Tarogong Kidul	5	5	12	12	17	17
Tarogong Kaler	2	2	13	13	15	15
Garut Kota	8	8	9	9	17	17
Karangpawitan	4	4	10	10	14	14
Wanaraja	1	1	4	4	5	5
Sucinaraja	1	1	2	2	3	3
Pangatikan	2	2	1	1	3	3
Sukawening	1	1	6	6	7	7
Karangtengah	1	1	5	5	6	6
Banyuresmi	3	3	11	11	14	14
Leles	3	3	8	8	11	11
Leuwigoong	2	2	1	1	3	3
Cibatu	1	1	10	10	11	11
Kersamanah	2	2	3	3	5	5
Cibiuk	2	2	5	5	7	7
Kadungora	3	3	6	6	9	9
Blubur Limbangan	4	4	9	10	13	14
Selaawi	3	3	5	5	8	8
Malangbong	5	5	10	10	15	15
Kabupaten Garut	145	145	256	257	401	402

Lanjutan Tabel/*Continued Table* 4.1.5

Kecamatan Subdistrict	Guru ¹ /Teachers ¹					
	Negeri/Public		Swasta/Private		Jumlah/Total	
	2019/2020	2020/2021	2019/2020	2020/2021	2019/2020	2020/2021
(1)	(8)	(9)	(10)	(11)	(12)	(13)
Cisewu	77	80	21	18	98	98
Caringin	62	61	46	54	108	115
Talegong	47	48	40	39	87	87
Bungbulang	114	119	78	72	192	191
Mekarmukti	26	29	29	29	55	58
Pamulihan	39	39	6	11	45	50
Pakenjeng	124	129	59	70	183	199
Cikelet	65	62	16	17	81	79
Pameungpeuk	54	57	27	32	81	89
Cibalong	75	78	4	3	79	81
Cisompet	93	95	16	17	109	112
Peundeuy	24	24	22	23	46	47
Singajaya	53	54	4	10	57	64
Cihurip	34	32	-	2	34	34
Cikajang	103	110	66	54	169	164
Banjarwangi	88	91	23	27	111	118
Cilawu	152	155	89	90	241	245
Bayongbong	120	124	76	82	196	206
Cigedug	42	42	38	42	80	84
Cisurupan	84	89	86	84	170	173
Sukaesmi	10	12	47	48	57	60

Lanjutan Tabel/Continued Table 4.1.5

Kecamatan Subdistrict	Guru ¹ /Teachers ¹					
	Negeri/Public		Swasta/Private		Jumlah/Total	
	2019/2020	2020/2021	2019/2020	2020/2021	2019/2020	2020/2021
(1)	(8)	(9)	(10)	(11)	(12)	(13)
Samarang	94	96	106	109	200	205
Pasirwangi	51	53	84	84	135	137
Tarogong Kidul	212	219	112	116	324	335
Tarogong Kaler	68	72	122	145	190	217
Garut Kota	356	350	77	76	433	426
Karangpawitan	128	127	132	133	260	260
Wanaraja	49	54	43	41	92	95
Sucinaraja	27	28	14	15	41	43
Pangatikan	52	55	8	9	60	64
Sukawening	46	43	38	42	84	85
Karangtengah	24	23	59	61	83	84
Banyuresmi	83	89	120	128	203	217
Leles	87	89	74	82	161	171
Leuwigoong	63	66	4	8	67	74
Cibatu	50	50	90	83	140	133
Kersamanah	78	82	22	25	100	107
Cibiuk	46	49	50	53	96	102
Kadungora	105	104	97	95	202	199
Blubur Limbangan	126	130	82	87	208	217
Selaawi	62	63	37	46	99	109
Malangbong	104	108	79	96	183	204
Kabupaten Garut	3 397	3 480	2 243	2 358	5 640	5 838

Lanjutan Tabel/*Continued Table* 4.1.5

Kecamatan Subdistrict	Murid/Students					
	Negeri/Public		Swasta/Private		Jumlah/Total	
	2019/2020	2020/2021	2019/2020	2020/2021	2019/2020	2020/2021
(1)	(14)	(15)	(16)	(17)	(18)	(19)
Cisewu	834	811	196	181	1 030	992
Caringin	675	609	867	880	1 542	1 489
Talegong	761	736	596	559	1 357	1 295
Bungbulang	1 850	1 829	1 016	873	2 866	2 702
Mekarmukti	514	491	309	357	823	848
Pamulihan	591	537	74	76	665	613
Pakenjeng	2 503	2 502	958	867	3 461	3 369
Cikelet	919	921	295	387	1 214	1 308
Pameungpeuk	1 076	1 125	486	439	1 562	1 564
Cibalong	1 655	1 597	63	50	1 718	1 647
Cisompet	1 930	1 874	373	362	2 303	2 236
Peundeuy	293	259	509	613	802	872
Singajaya	955	831	149	239	1 104	1 070
Cihurip	661	632	-	43	661	675
Cikajang	2 382	2 336	1 005	1 022	3 387	3 358
Banjarwangi	1 788	1 657	315	412	2 103	2 069
Cilawu	3 079	3 126	1 207	1 197	4 286	4 323
Bayongbong	2 961	2 987	1 112	1 143	4 073	4 130
Cigedug	866	920	825	841	1 691	1 761
Cisurupan	1 797	1 795	1 230	1 338	3 027	3 133
Sukaesmi	118	87	1 253	1 411	1 371	1 498

Lanjutan Tabel/Continued Table 4.1.5

Kecamatan Subdistrict	Murid/Students					
	Negeri/Public		Swasta/Private		Jumlah/Total	
	2019/2020	2020/2021	2019/2020	2020/2021	2019/2020	2020/2021
(1)	(14)	(15)	(16)	(17)	(18)	(19)
Samarang	2 016	2 008	2 297	2 273	4 313	4 281
Pasirwangi	1 150	1 177	1 473	1 469	2 623	2 646
Tarogong Kidul	4 546	4 645	1 622	1 571	6 168	6 216
Tarogong Kaler	1 378	1 452	2 203	2 234	3 581	3 686
Garut Kota	6 901	7 039	1 125	1 042	8 026	8 081
Karangpawitan	2 406	2 449	1 727	1 751	4 133	4 200
Wanaraja	959	1 003	656	609	1 615	1 612
Sucinaraja	488	480	186	212	674	692
Pangatikan	812	800	112	104	924	904
Sukawening	1 054	1 067	712	802	1 766	1 869
Karangtengah	354	329	1 057	1 164	1 411	1 493
Banyuresmi	1 591	1 621	1 886	1 977	3 477	3 598
Leles	1 834	1 885	1 092	1 074	2 926	2 959
Leuwigoong	1 343	1 328	125	96	1 468	1 424
Cibatu	998	1 053	1 408	1 338	2 406	2 391
Kersamanah	1 867	1 791	313	314	2 180	2 105
Cibiuk	750	692	785	867	1 535	1 559
Kadungora	2 089	2 038	2 152	2 056	4 241	4 094
Blubur Limbangan	2 745	2 769	1 199	1 342	3 944	4 111
Selaawi	1 399	1 431	693	718	2 092	2 149
Malangbong	2 506	2 564	1 780	1 723	4 286	4 287
Kabupaten Garut	67 394	67 283	37 441	38 026	104 835	105 309

Catatan/Note: ¹ Jumlah guru termasuk kepala sekolah dan guru/The total of teachers including headmaster and teacher

Sumber/Source: Kementerian Pendidikan dan Kebudayaan, Data Semester Ganjil/Ministry of Educations and Culture, Odd Semester Data

Tabel
Table 4.1.6

Jumlah Sekolah, Guru, dan Murid Madrasah Tsanawiyah (MTs) di Bawah Kementerian Agama Menurut Kecamatan di Kabupaten Garut, 2018/2019 dan 2019/2020
Number of Schools, Teachers, and Pupils in Madrasah Tsanawiyah (MTs) Under The Ministry of Religious Affairs by Subdistrict in Garut Regency, 2018/2019 dan 2019/2020

Kecamatan Subdistrict	Sekolah/Schools		Guru/Teachers		Murid/Pupils	
	2018/2019	2019/2020	2018/2019	2019/2020	2018/2019	2019/2020
(1)	(2)	(3)	(4)	(5)	(6)	(7)
Cisewu	5	5	82	74	660	725
Caringin	5	5	69	59	513	557
Talegong	3	3	43	34	259	329
Bungbulang	11	11	139	144	1 103	1 281
Mekarmukti	2	2	16	6	107	87
Pamulihan	1	1	1	2	1	30
Pakenjeng	14	14	161	188	1 399	1 311
Cikelet	12	12	119	115	1 000	1 102
Pameungpeuk	8	7	124	98	1 333	1 268
Cibalong	3	3	33	22	191	209
Cisompet	6	6	71	69	482	440
Peundeuy	8	8	102	92	950	882
Singajaya	14	15	172	185	1 532	2 265
Cihurip	1	1	22	16	49	177
Cikajang	8	9	141	127	1 938	1 977
Banjarwangi	16	16	164	180	1 530	1 771
Cilawu	12	12	199	181	2 125	2 088
Bayongbong	11	11	206	197	2 411	2 590
Cigedug	6	5	82	61	437	662
Cisurupan	11	11	168	135	2 217	2 340
Sukaesmi	8	8	108	132	972	964

Lanjutan Tabel/Continued Table 4.1.6

Kecamatan Subdistrict	Sekolah/Schools		Guru/Teachers		Murid/Pupils	
	2018/2019	2019/2020	2018/2019	2019/2020	2018/2019	2019/2020
(1)	(2)	(3)	(4)	(5)	(6)	(7)
Samarang	4	5	37	41	316	447
Pasirwangi	7	7	119	108	1 301	1 109
Tarogong Kidul	6	7	173	146	2 748	2 543
Tarogong Kaler	5	5	66	72	742	768
Garut Kota	4	5	43	54	441	557
Karangpawitan	10	10	158	146	2 020	1 854
Wanaraja	5	5	108	95	999	1 370
Sucinaraja	4	4	52	57	347	390
Pangatikan	5	5	67	57	670	758
Sukawening	9	9	148	130	1 467	1 437
Karangtengah	1	1	21	21	117	215
Banyuresmi	9	10	130	115	1 344	1 377
Leles	10	10	180	151	1 773	1 783
Leuwigoong	4	4	63	59	578	569
Cibatu	7	7	103	96	1 369	1 613
Kersamanah	6	6	107	102	985	1 024
Cibiuk	4	4	47	44	388	373
Kadungora	6	5	105	60	933	654
Blubur Limbangan	13	13	219	185	2 441	2 547
Selaawi	7	7	102	91	915	900
Malangbong	17	17	259	241	3 596	3 708
Kabupaten Garut	308	311	4 529	4 188	46 699	49 051

Catatan/Note: -

Sumber/Source: Kementerian Agama, Data Semester Ganjil laporan sampai dengan 15 Maret 2020 /Ministry of Religious Affairs, Odd Semester report data up to March 15th, 2020

Tabel
Table 4.1.7

Jumlah Sekolah, Guru, dan Murid Sekolah Menengah Atas (SMA) di Bawah Kementerian Pendidikan dan Kebudayaan Menurut Kecamatan di Kabupaten Garut, 2019/2020 dan 2020/2021
Number of Schools, Teachers, and Pupils in Senior High Schools Under The Ministry of Education and Culture by Subdistrict in Garut Regency, 2019/2020 dan 2020/2021

Kecamatan Subdistrict	Sekolah/Schools					
	Negeri/Public		Swasta/Private		Jumlah/Total	
	2019/2020	2020/2021	2019/2020	2020/2021	2019/2020	2020/2021
(1)	(2)	(3)	(4)	(5)	(6)	(7)
Cisewu	1	1	2	2	3	3
Caringin	1	1	4	4	5	5
Talegong	1	1	2	2	3	3
Bungbulang	1	1	4	4	5	5
Mekarmukti	1	1	1	1	2	2
Pamulihan	-	-	-	-	-	-
Pakenjeng	1	1	6	6	7	7
Cikelet	-	-	2	2	2	2
Pameungpeuk	1	1	2	2	3	3
Cibalong	2	2	1	1	3	3
Cisompet	1	1	2	2	3	3
Peundeuy	-	-	2	2	2	2
Singajaya	1	1	2	2	3	3
Cihurip	1	1	-	-	1	1
Cikajang	1	1	4	4	5	5
Banjarwangi	1	1	3	3	4	4
Cilawu	1	1	2	2	3	3
Bayongbong	1	1	1	1	2	2
Cigedug	-	-	4	4	4	4
Cisurupan	2	2	1	1	3	3
Sukaesmi	-	-	4	4	4	4

Lanjutan Tabel/Continued Table 4.1.7

Kecamatan Subdistrict	Sekolah/Schools					
	Negeri/Public		Swasta/Private		Jumlah/Total	
	2019/2020	2020/2021	2019/2020	2020/2021	2019/2020	2020/2021
(1)	(2)	(3)	(4)	(5)	(6)	(7)
Samarang	1	1	1	1	2	2
Pasirwangi	-	-	4	4	4	4
Tarogong Kidul	3	3	3	3	6	6
Tarogong Kaler	-	-	2	2	2	2
Garut Kota	1	1	5	4	6	5
Karangpawitan	1	1	2	2	3	3
Wanaraja	-	-	2	2	2	2
Sucinaraja	1	1	-	-	1	1
Pangatikan	-	-	-	-	-	-
Sukawening	1	1	3	3	4	4
Karangtengah	-	-	1	1	1	1
Banyuresmi	1	1	2	2	3	3
Leles	1	1	2	2	3	3
Leuwigoong	1	1	-	-	1	1
Cibatu	1	1	3	3	4	4
Kersamanah	-	-	2	2	2	2
Cibiuk	-	-	2	2	2	2
Kadungora	-	-	5	5	5	5
Blubur Limbangan	1	1	3	3	4	4
Selaawi	-	-	1	1	1	1
Malangbong	1	1	3	3	4	4
Kabupaten Garut	32	32	95	94	127	126

Lanjutan Tabel/*Continued Table* 4.1.7

Kecamatan Subdistrict	Guru ¹ /Teachers ¹					
	Negeri/Public		Swasta/Private		Jumlah/Total	
	2019/2020	2020/2021	2019/2020	2020/2021	2019/2020	2020/2021
(1)	(8)	(9)	(10)	(11)	(12)	(13)
Cisewu	29	27	12	12	41	39
Caringin	22	20	30	33	52	53
Talegong	20	20	11	10	31	30
Bungbulang	46	48	37	37	83	85
Mekarmukti	19	19	8	8	27	27
Pamulihan	-	-	-	-	-	-
Pakenjeng	20	21	55	58	75	79
Cikelet	-	-	20	23	20	23
Pameungpeuk	64	65	10	12	74	77
Cibalong	31	34	9	11	40	45
Cisompet	34	34	14	13	48	47
Peundeuy	-	-	20	22	20	22
Singajaya	24	24	23	26	47	50
Cihurip	17	17	-	-	17	17
Cikajang	50	50	24	27	74	77
Banjarwangi	8	9	25	26	33	35
Cilawu	53	51	17	17	70	68
Bayongbong	58	60	6	8	64	68
Cigedug	-	-	34	37	34	37
Cisurupan	72	79	8	8	80	87
Sukaesmi	-	-	47	50	47	50

Lanjutan Tabel/Continued Table 4.1.7

Kecamatan Subdistrict	Guru ¹ /Teachers ¹					
	Negeri/Public		Swasta/Private		Jumlah/Total	
	2019/2020	2020/2021	2019/2020	2020/2021	2019/2020	2020/2021
(1)	(8)	(9)	(10)	(11)	(12)	(13)
Samarang	50	50	6	9	56	59
Pasirwangi	-	-	40	40	40	40
Tarogong Kidul	206	208	50	50	256	258
Tarogong Kaler	-	-	18	19	18	19
Garut Kota	81	83	37	35	118	118
Karangpawitan	54	56	25	26	79	82
Wanaraja	-	-	32	30	32	30
Sucinaraja	32	31	-	-	32	31
Pangatikan	-	-	-	-	-	-
Sukawening	49	49	37	29	86	78
Karantengah	-	-	15	15	15	15
Banyuresmi	32	32	29	35	61	67
Leles	55	56	37	36	92	92
Leuwigoong	61	62	-	-	61	62
Cibatu	55	54	37	37	92	91
Kersamanah	-	-	39	35	39	35
Cibiuk	-	-	19	19	19	19
Kadungora	-	-	55	57	55	57
Blubur Limbangan	49	56	21	26	70	82
Selaawi	-	-	2	2	2	2
Malangbong	48	48	11	21	59	69
Kabupaten Garut	1 339	1 363	920	959	2 259	2 322

Lanjutan Tabel/Continued Table 4.1.7

Kecamatan Subdistrict	Murid/Students					
	Negeri/Public		Swasta/Private		Jumlah/Total	
	2019/2020	2020/2021	2019/2020	2020/2021	2019/2020	2020/2021
(1)	(14)	(15)	(16)	(17)	(18)	(19)
Cisewu	399	443	128	141	527	584
Caringin	304	353	733	797	1037	1150
Talegong	412	475	93	92	505	567
Bungbulang	816	907	776	837	1592	1744
Mekarmukti	259	300	197	224	456	524
Pamulihan	-	-	-	-	-	-
Pakenjeng	275	290	1165	1176	1440	1466
Cikelet	-	-	164	182	164	182
Pameungpeuk	1058	1128	185	203	1243	1331
Cibalong	495	496	98	97	593	593
Cisompet	707	735	208	236	915	971
Peundeuy	-	-	425	587	425	587
Singajaya	473	551	275	298	748	849
Cihurip	189	246	-	-	189	246
Cikajang	1021	1193	534	610	1555	1803
Banjarwangi	139	194	453	517	592	711
Cilawu	839	850	230	187	1069	1037
Bayongbong	1273	1246	114	123	1387	1369
Cigedug	-	-	612	702	612	702
Cisurupan	1493	1511	66	65	1559	1576
Sukaresmi	-	-	549	623	549	623

Lanjutan Tabel/Continued Table 4.1.7

Kecamatan Subdistrict	Murid/Students					
	Negeri/Public		Swasta/Private		Jumlah/Total	
	2019/2020	2020/2021	2019/2020	2020/2021	2019/2020	2020/2021
(1)	(14)	(15)	(16)	(17)	(18)	(19)
Samarang	945	999	176	198	1 121	1 197
Pasirwangi	-	-	411	435	411	435
Tarogong Kidul	3 882	3 863	880	897	4 762	4 760
Tarogong Kaler	-	-	254	254	254	254
Garut Kota	1 296	1 303	411	342	1 707	1 645
Karangpawitan	1 170	1 209	385	409	1 555	1 618
Wanaraja	-	-	792	810	792	810
Sucinaraja	343	380	-	-	343	380
Pangatikan	-	-	-	-	-	-
Sukawening	996	977	392	420	1 388	1 397
Karantengah	-	-	367	349	367	349
Banyuresmi	674	637	576	512	1 250	1 149
Leles	1 260	1 289	630	563	1 890	1 852
Leuwigoong	1 097	1 153	-	-	1 097	1 153
Cibatu	1 266	1 275	618	558	1 884	1 833
Kersamanah	-	-	622	607	622	607
Cibiuk	-	-	319	355	319	355
Kadungora	-	-	988	985	988	985
Blubur Limbangan	1 142	1 266	583	565	1 725	1 831
Selaawi	-	-	68	92	68	92
Malangbong	940	1 075	516	590	1 456	1 665
Kabupaten Garut	25 163	26 344	15 993	16 638	41 156	42 982

Catatan/Note: ¹ Jumlah guru termasuk kepala sekolah dan guru/The total of teachers including headmaster and teacher

Sumber/Source: Kementerian Pendidikan dan Kebudayaan, Data Semester Ganjil/Ministry of Educations and Culture, Odd Semester Data

Tabel
Table 4.1.8

Jumlah Sekolah, Guru, dan Murid Sekolah Menengah Kejuruan (SMK) di Bawah Kementerian Pendidikan dan Kebudayaan Menurut Kecamatan di Kabupaten Garut, 2019/2020 dan 2020/2021
Number of Schools, Teachers, and Pupils in Vocational High Schools Under The Ministry of Education and Culture by Subdistrict in Garut Regency, 2019/2020 dan 2020/2021

Kecamatan Subdistrict	Sekolah/Schools					
	Negeri/Public		Swasta/Private		Jumlah/Total	
	2019/2020	2020/2021	2019/2020	2020/2021	2019/2020	2020/2021
(1)	(2)	(3)	(4)	(5)	(6)	(7)
Cisewu	1	1	4	3	5	4
Caringin	-	-	1	1	1	1
Talegong	-	-	2	2	2	2
Bungbulang	-	-	5	5	5	5
Mekarmukti	-	-	3	3	3	3
Pamulihan	1	1	-	-	1	1
Pakenjeng	-	-	5	5	5	5
Cikelet	1	1	4	4	5	5
Pameungpeuk	-	-	4	4	4	4
Cibalong	1	1	2	2	3	3
Cisompet	-	-	2	2	2	2
Peundeuy	-	-	2	2	2	2
Singajaya	-	-	2	2	2	2
Cihurip	-	-	1	1	1	1
Cikajang	-	-	4	4	4	4
Banjarwangi	-	-	2	2	2	2
Cilawu	1	1	7	7	8	8
Bayongbong	1	1	7	6	8	7
Cigedug	-	-	1	1	1	1
Cisurupan	-	-	4	4	4	4
Sukaresmi	-	-	3	3	3	3

Lanjutan Tabel/Continued Table 4.1.8

Kecamatan Subdistrict	Sekolah/Schools					
	Negeri/Public		Swasta/Private		Jumlah/Total	
	2019/2020	2020/2021	2019/2020	2020/2021	2019/2020	2020/2021
(1)	(2)	(3)	(4)	(5)	(6)	(7)
Samarang	-	-	7	7	7	7
Pasirwangi	1	1	5	5	6	6
Tarogong Kidul	3	3	14	13	17	16
Tarogong Kaler	1	1	7	7	8	8
Garut Kota	-	-	6	6	6	6
Karangpawitan	1	1	6	6	7	7
Wanaraja	-	-	-	-	-	-
Sucinaraja	-	-	2	2	2	2
Pangatikan	-	-	-	-	-	-
Sukawening	-	-	3	3	3	3
Karangtengah	-	-	2	2	2	2
Banyuresmi	-	-	6	5	6	5
Leles	-	-	3	3	3	3
Luwigoong	-	-	1	1	1	1
Cibatu	-	-	3	3	3	3
Kersamanah	-	-	3	3	3	3
Cibiuk	-	-	4	4	4	4
Kadungora	-	-	7	7	7	7
Blubur Limbangan	1	1	11	11	12	12
Selaawi	1	1	5	5	6	6
Malangbong	1	1	6	6	7	7
Kabupaten Garut	15	15	166	162	181	177

Lanjutan Tabel/Continued Table 4.1.8

Kecamatan Subdistrict	Guru ¹ /Teachers ¹					
	Negeri/Public		Swasta/Private		Jumlah/Total	
	2019/2020	2020/2021	2019/2020	2020/2021	2019/2020	2020/2021
(1)	(8)	(9)	(10)	(11)	(12)	(13)
Cisewu	25	27	12	13	37	40
Caringin	-	-	9	7	9	7
Talegong	-	-	22	23	22	23
Bungbulang	-	-	54	55	54	55
Mekarmukti	-	-	32	35	32	35
Pamulihan	21	20	-	-	21	20
Pakenjeng	-	-	48	63	48	63
Cikelet	26	26	35	37	61	63
Pameungpeuk	-	-	32	33	32	33
Cibalong	16	24	10	12	26	36
Cisompet	-	-	24	26	24	26
Peundeuy	-	-	33	38	33	38
Singajaya	-	-	18	21	18	21
Cihurip	-	-	4	4	4	4
Cikajang	-	-	73	84	73	84
Banjarwangi	-	-	32	37	32	37
Cilawu	60	69	76	88	136	157
Bayongbong	73	74	100	105	173	179
Cigedug	-	-	15	17	15	17
Cisurupan	-	-	90	90	90	90
Sukaresmi	-	-	47	49	47	49

Lanjutan Tabel/Continued Table 4.1.8

Kecamatan Subdistrict	Guru ¹ /Teachers ¹					
	Negeri/Public		Swasta/Private		Jumlah/Total	
	2019/2020	2020/2021	2019/2020	2020/2021	2019/2020	2020/2021
(1)	(8)	(9)	(10)	(11)	(12)	(13)
Samarang	-	-	137	140	137	140
Pasirwangi	38	41	48	48	86	89
Tarogong Kidul	226	254	261	286	487	540
Tarogong Kaler	121	122	107	112	228	234
Garut Kota	-	-	111	111	111	111
Karangpawitan	120	131	89	93	209	224
Wanaraja	-	-	-	-	-	-
Sucinaraja	-	-	32	31	32	31
Pangatian	-	-	-	-	-	-
Sukawening	-	-	65	62	65	62
Karagtengah	-	-	18	15	18	15
Banyuresmi	-	-	72	81	72	81
Leles	-	-	70	78	70	78
Leuwigoong	-	-	9	9	9	9
Cibatu	-	-	52	52	52	52
Kersamanah	-	-	37	35	37	35
Cibiuk	-	-	47	51	47	51
Kadungora	-	-	113	127	113	127
Blubur Limbangan	52	54	168	182	220	236
Selaawi	39	41	73	68	112	109
Malangbong	54	58	49	54	103	112
Kabupaten Garut	871	941	2 324	2 472	3 195	3 413

Lanjutan Tabel/Continued Table 4.1.8

Kecamatan Subdistrict	Murid/Students					
	Negeri/Public		Swasta/Private		Jumlah/Total	
	2019/2020	2020/2021	2019/2020	2020/2021	2019/2020	2020/2021
(1)	(14)	(15)	(16)	(17)	(18)	(19)
Cisewu	401	360	106	109	507	469
Caringin	-	-	104	67	104	67
Talegong	-	-	277	236	277	236
Bungbulang	-	-	1 110	1 266	1 110	1 266
Mekarmukti	-	-	702	902	702	902
Pamulihan	152	180	-	-	152	180
Pakenjeng	-	-	794	867	794	867
Cikelet	367	407	440	563	807	970
Pameungpeuk	-	-	375	318	375	318
Cibalong	163	322	173	186	336	508
Cisompet	-	-	491	487	491	487
Peundeuy	-	-	338	313	338	313
Singajaya	-	-	468	513	468	513
Cihurip	-	-	96	119	96	119
Cikajang	-	-	960	984	960	984
Banjarwangi	-	-	560	577	560	577
Cilawu	1 800	1 968	1 307	1 280	3 107	3 248
Bayongbong	1 759	1 940	1 990	1 950	3 749	3 890
Cigedug	-	-	239	227	239	227
Cisurupan	-	-	1 710	1 787	1 710	1 787
Sukaresmi	-	-	547	574	547	574

Lanjutan Tabel/Continued Table 4.1.8

Kecamatan Subdistrict	Murid/Students					
	Negeri/Public		Swasta/Private		Jumlah/Total	
	2019/2020	2020/2021	2019/2020	2020/2021	2019/2020	2020/2021
(1)	(14)	(15)	(16)	(17)	(18)	(19)
Samarang	-	-	2 962	3 051	2 962	3 051
Pasirwangi	556	708	530	653	1 086	1 361
Tarogong Kidul	4 461	4 816	4 499	4 124	8 960	8 940
Tarogong Kaler	2 317	2 422	1 857	1 725	4 174	4 147
Garut Kota	-	-	2 361	2 272	2 361	2 272
Karangpawitan	1 875	2 098	1 445	1 496	3 320	3 594
Wanaraja	-	-	-	-	-	-
Sucinaraja	-	-	835	900	835	900
Pangatikan	-	-	-	-	-	-
Sukawening	-	-	1 470	1 397	1 470	1 397
Karangtengah	-	-	206	220	206	220
Banyuresmi	-	-	1 471	1 455	1 471	1 455
Leles	-	-	1 547	1 650	1 547	1 650
Leuwigoong	-	-	50	77	50	77
Cibatu	-	-	1 044	971	1 044	971
Kersamanah	-	-	494	633	494	633
Cibiuk	-	-	645	674	645	674
Kadungora	-	-	2 346	2 365	2 346	2 365
Blubur Limbangan	1 391	1 544	2 950	2 864	4 341	4 408
Selaawi	995	783	1 078	1 122	2 073	1 905
Malangbong	1 253	1 219	759	875	2 012	2 094
Kabupaten Garut	17 490	18 767	41 336	41 849	58 826	60 616

Catatan/Note: ¹ Jumlah guru termasuk kepala sekolah dan guru/The total of teachers including headmaster and teacher

Sumber/Source: Kementerian Pendidikan dan Kebudayaan, Data Semester Ganjil/Ministry of Educations and Culture, Odd Semester Data

Tabel
Table 4.1.9

**Jumlah Sekolah, Guru, dan Murid Madrasah Aliyah (MA)
di Bawah Kementerian Agama Menurut Kecamatan di
Kabupaten Garut, 2018/2019 dan 2019/2020**
*Number of Schools, Teachers, and Pupils in Madrasah Aliyah
(MA) Under the Ministry of Religious Affairs by Subdistrict in
Garut Regency, 2018/2019 dan 2019/2020*

Kecamatan Subdistrict	Sekolah/Schools					
	Negeri/Public		Swasta/Private		Jumlah/Total	
	2018/2019	2019/2020	2018/2019	2019/2020	2018/2019	2019/2020
(1)	(2)	(3)	(4)	(5)	(6)	(7)
Cisewu	1	1	2	2	3	3
Caringin	0	0	2	2	2	2
Talegong	0	0	2	2	2	2
Bungbulang	0	0	5	4	5	4
Mekarmukti	0	0	0	0	0	0
Pamulihan	0	0	0	0	0	0
Pakenjeng	0	0	8	8	8	8
Cikelet	0	0	5	5	5	5
Pameungpeuk	1	1	2	2	3	3
Cibalong	0	0	0	0	0	0
Cisompet	0	0	0	1	0	1
Peundeuy	0	0	4	5	4	5
Singajaya	0	0	3	3	3	3
Cihurip	0	0	1	1	1	1
Cikajang	0	0	4	4	4	4
Banjarwangi	0	0	6	6	6	6
Cilawu	0	0	6	6	6	6
Bayongbong	0	0	5	5	5	5
Cigedug	0	0	1	1	1	1
Cisurupan	0	0	4	4	4	4
Sukaresmi	0	0	2	2	2	2

Lanjutan Tabel/*Continued Table 4.1.9*

Kecamatan Subdistrict	Sekolah/Schools					
	Negeri/Public		Swasta/Private		Jumlah/Total	
	2018/2019	2019/2020	2018/2019	2019/2020	2018/2019	2019/2020
(1)	(2)	(3)	(4)	(5)	(6)	(7)
Samarang	0	0	3	3	3	3
Pasirwangi	0	0	5	5	5	5
Tarogong Kidul	1	1	3	3	4	4
Tarogong Kaler	0	0	3	3	3	3
Garut Kota	0	0	4	4	4	4
Karangpawitan	1	1	3	3	4	4
Wanaraja	0	0	1	2	1	2
Sucinaraja	0	0	1	1	1	1
Pangatikan	0	0	2	2	2	2
Sukawening	0	0	3	3	3	3
Karangtengah	0	0	1	1	1	1
Banyuresmi	0	0	5	5	5	5
Leles	0	0	5	5	5	5
Luwigoong	0	0	0	0	0	0
Cibatu	1	1	1	1	2	2
Kersamanah	0	0	2	2	2	2
Cibiuk	0	0	2	2	2	2
Kadungora	0	0	2	2	2	2
Blubur Limbangan	0	0	6	6	6	6
Selaawi	0	0	1	1	1	1
Malangbong	0	0	8	7	8	7
Kabupaten Garut	5	5	123	124	128	129

Lanjutan Tabel/*Continued Table* 4.1.9

Kecamatan Subdistrict	Guru ¹ /Teachers ¹					
	Negeri/Public		Swasta/Private		Jumlah/Total	
	2018/2019	2019/2020	2018/2019	2019/2020	2018/2019	2019/2020
(1)	(8)	(9)	(10)	(11)	(12)	(13)
Cisewu	...	34	...	11	38	45
Caringin	...	0	...	13	16	13
Talegong	...	0	...	22	25	22
Bungbulang	...	0	...	34	45	34
Mekarmukti	...	0	...	0	0	0
Pamulihan	...	0	...	0	0	0
Pakenjeng	...	0	...	58	53	58
Cikelet	...	0	...	47	48	47
Pameungpeuk	...	36	...	23	77	59
Cibalong	...	0	...	0	0	0
Cisompet	...	0	...	2	0	2
Peundeuy	...	0	...	48	38	48
Singajaya	...	0	...	21	21	21
Cihurip	...	0	...	3	3	3
Cikajang	...	0	...	52	55	52
Banjarwangi	...	0	...	35	44	35
Cilawu	...	0	...	74	75	74
Bayongbong	...	0	...	46	70	46
Cigedug	...	0	...	13	1	13
Cisurupan	...	0	...	62	75	62
Sukaesmi	...	0	...	20	23	20

Lanjutan Tabel/*Continued Table 4.1.9*

Kecamatan Subdistrict	Guru ¹ /Teachers ¹					
	Negeri/Public		Swasta/Private		Jumlah/Total	
	2018/2019	2019/2020	2018/2019	2019/2020	2018/2019	2019/2020
(1)	(8)	(9)	(10)	(11)	(12)	(13)
Samarang	...	0	...	20	11	20
Pasirwangi	...	0	...	66	56	66
Tarogong Kidul	...	66	...	71	158	137
Tarogong Kaler	...	0	...	46	61	46
Garut Kota	...	0	...	44	45	44
Karangpawitan	...	69	...	26	116	95
Wanaraja	...	0	...	28	27	28
Sucinaraja	...	0	...	4	1	4
Pangatikan	...	0	...	24	27	24
Sukawening	...	0	...	33	40	33
Karangtengah	...	0	...	24	24	24
Banyuresmi	...	0	...	42	44	42
Leles	...	0	...	85	89	85
Leuwigoong	...	0	...	0	0	-
Cibatu	...	26	...	6	62	32
Kersamanah	...	0	...	29	43	29
Cibiuk	...	0	...	24	25	24
Kadungora	...	0	...	33	39	33
Blubur Limbangan	...	0	...	93	98	93
Selaawi	...	0	...	5	5	5
Malangbong	...	0	...	108	134	108
Kabupaten Garut	...	231	...	1 395	1 812	1 626

Lanjutan Tabel/Continued Table 4.1.9

Kecamatan Subdistrict	Murid/Students					
	Negeri/Public		Swasta/Private		Jumlah/Total	
	2018/2019	2019/2020	2018/2019	2019/2020	2018/2019	2019/2020
(1)	(14)	(15)	(16)	(17)	(18)	(19)
Cisewu	...	187	...	119	280	306
Caringin	...	0	...	249	241	249
Talegong	...	0	...	208	193	208
Bungbulang	...	0	...	292	371	292
Mekarmukti	...	0	...	0	0	0
Pamulihan	...	0	...	0	0	0
Pakenjeng	...	0	...	754	592	754
Cikelet	...	0	...	698	587	698
Pameungpeuk	...	552	...	286	879	838
Cibalong	...	0	...	0	0	0
Cisompet	...	0	...	10	0	10
Peundeuy	...	0	...	992	502	992
Singajaya	...	0	...	324	280	324
Cihurip	...	0	...	85	80	85
Cikajang	...	0	...	401	480	401
Banjarwangi	...	0	...	423	336	423
Cilawu	...	0	...	771	793	771
Bayongbong	...	0	...	816	704	816
Cigedug	...	0	...	67	78	67
Cisurupan	...	0	...	1 256	1 031	1 256
Sukaresmi	...	0	...	720	474	720

Lanjutan Tabel/Continued Table 4.1.9

Kecamatan Subdistrict	Murid/Students					
	Negeri/Public		Swasta/Private		Jumlah/Total	
	2018/2019	2019/2020	2018/2019	2019/2020	2018/2019	2019/2020
(1)	(14)	(15)	(16)	(17)	(18)	(19)
Samarang	...	0	...	163	128	163
Pasirwangi	...	0	...	538	539	538
Tarogong Kidul	...	833	...	1 163	1 988	1 996
Tarogong Kaler	...	0	...	579	451	579
Garut Kota	...	0	...	559	463	559
Karangpawitan	...	1 003	...	360	1 274	1 363
Wanaraja	...	0	...	315	157	315
Sucinaraja	...	0	...	76	28	76
Pangatian	...	0	...	345	352	345
Sukawening	...	0	...	283	234	283
Karangtengah	...	0	...	471	422	471
Banyuresmi	...	0	...	562	523	562
Leles	...	0	...	1 475	1 204	1 475
Leuwigoong	...	0	...	0	0	0
Cibatu	...	588	...	131	839	719
Kersamanah	...	0	...	384	348	384
Cibiuk	...	0	...	179	113	179
Kadungora	...	0	...	538	554	538
Blubur Limbangan	...	0	...	1 337	1 253	1 337
Selaawi	...	0	...	139	126	139
Malangbong	...	0	...	1 718	2 132	1 718
Kabupaten Garut	...	3 163	...	19 786	21 029	22 949

Catatan/Note: -

Sumber/Source: Kementerian Agama, Data Semester Ganjil laporan sampai dengan 15 Maret 2020 /Ministry of Religious Affairs, Odd Semester report data up to March 15th, 2020

Tabel
Table 4.1.10

Jumlah Desa¹/Kelurahan yang Memiliki Fasilitas Sekolah Menurut Kecamatan dan Tingkat Pendidikan di Kabupaten Garut, 2018– 2020
Number of Villages¹/Kelurahan Having Educational Facilities by Subdistrict and Educational Level in Garut Regency, 2018– 2020

Kecamatan Subdistrict	SD Primary School		
	2018	2019	2020
(1)	(2)	(3)	(4)
Cisewu	9	9	9
Caringin	6	6	6
Talegong	7	7	7
Bungbulang	13	13	13
Mekarmukti	5	5	5
Pamulihan	5	5	5
Pakenjeng	13	13	13
Cikelet	11	11	11
Pameungpeuk	8	8	8
Cibalong	11	11	11
Cisompet	11	11	11
Peundeuy	6	6	6
Singajaya	9	9	9
Cihurip	4	4	4
Cikajang	12	12	12
Banjarwangi	11	11	11
Cilawu	18	18	18
Bayongbong	18	18	18
Cigedug	5	5	5
Cisurupan	17	17	17
Sukaresmi	7	7	7

Lanjutan Tabel/*Continued Table* 4.1.10

Kecamatan <i>Subdistrict</i>	SD <i>Primary School</i>		
	2018	2019	2020
(1)	(2)	(3)	(4)
Samarang	13	13	13
Pasirwangi	12	12	12
Tarogong Kidul	12	12	12
Tarogong Kaler	13	13	13
Garut Kota	11	11	11
Karangpawitan	20	20	20
Wanaraja	9	9	9
Sucinaraja	7	7	7
Pangatikan	8	8	8
Sukawening	11	11	11
Karagtengah	4	4	4
Banyuresmi	15	15	15
Leles	12	12	12
Leuwigoong	8	8	8
Cibatu	11	11	11
Kersamanah	6	6	6
Cibiuk	5	5	5
Kadungora	14	14	14
Blubur Limbangan	14	14	14
Selaawi	7	7	7
Malangbong	24	24	24
Kabupaten Garut	442	442	442

Lanjutan Tabel/*Continued Table* 4.1.10

Kecamatan Subdistrict	SMP Junior High School		
	2018	2019	2020
(1)	(5)	(6)	(7)
Cisewu	9	9	9
Caringin	6	6	6
Talegong	7	7	7
Bungbulang	12	12	12
Mekarmukti	5	5	5
Pamulihan	4	4	4
Pakenjeng	13	12	13
Cikelet	11	11	11
Pameungpeuk	7	7	7
Cibalong	7	6	7
Cisompet	8	8	9
Peundeuy	6	6	6
Singajaya	9	9	9
Cihurip	3	3	3
Cikajang	10	11	12
Banjarwangi	11	11	11
Cilawu	12	14	14
Bayongbong	13	14	15
Cigedug	5	5	5
Cisurupan	14	14	15
Sukaesmi	5	5	5

Lanjutan Tabel/*Continued Table* 4.1.10

Kecamatan Subdistrict	SMP Junior High School		
	2018	2019	2020
(1)	(5)	(6)	(7)
Samarang	10	7	10
Pasirwangi	9	11	11
Tarogong Kidul	11	12	12
Tarogong Kaler	9	11	11
Garut Kota	7	9	10
Karangpawitan	18	18	18
Wanaraja	7	7	7
Sucinaraja	5	5	5
Pangatian	6	6	6
Sukawening	8	9	9
Karagtengah	3	4	4
Banyuresmi	11	12	12
Leles	11	9	10
Leuwigoong	5	6	6
Cibatu	10	10	10
Kersamanah	6	6	6
Cibiuk	5	5	5
Kadungora	10	10	9
Blubur Limbangan	13	13	13
Selaawi	6	6	6
Malangbong	20	20	20
Kabupaten Garut	367	375	385

Lanjutan Tabel/*Continued Table* 4.1.10

Kecamatan Subdistrict	SMA Senior High School		
	2018	2019	2020
(1)	(8)	(9)	(10)
Cisewu	3	4	4
Caringin	3	4	4
Talegong	5	3	4
Bungbulang	6	9	9
Mekarmukti	2	2	2
Pamulihan	–	–	–
Pakenjeng	7	7	8
Cikelet	6	6	6
Pameungpeuk	3	3	3
Cibalong	3	2	3
Cisompet	3	4	4
Peundeuy	4	5	5
Singajaya	7	5	5
Cihurip	1	1	1
Cikajang	5	6	6
Banjarwangi	4	5	7
Cilawu	8	6	8
Bayongbong	9	6	9
Cigedug	4	3	4
Cisurupan	6	7	8
Sukaesmi	4	5	5

Lanjutan Tabel/Continued Table 4.1.10

Kecamatan Subdistrict	SMA Senior High School		
	2018	2019	2020
(1)	(8)	(9)	(10)
Samarang	5	2	4
Pasirwangi	4	4	6
Tarogong Kidul	6	6	6
Tarogong Kaler	6	6	7
Garut Kota	4	7	6
Karangpawitan	7	6	6
Wanaraja	3	3	3
Sucinaraja	2	2	2
Pangatikan	2	2	2
Sukawening	4	4	4
Karagtengah	2	3	4
Banyuresmi	7	8	8
Leles	7	6	7
Leuwigoong	1	1	1
Cibatu	4	4	4
Kersamanah	3	3	3
Cibiuk	3	2	2
Kadungora	6	6	6
Blubur Limbangan	7	7	7
Selaawi	3	1	1
Malangbong	9	9	12
Kabupaten Garut	188	185	206

Lanjutan Tabel/*Continued Table* 4.1.10

Kecamatan Subdistrict	SMK Vocational School		
	2018	2019	2020
(1)	(11)	(12)	(13)
Cisewu	4	4	4
Caringin	1	1	1
Talegong	2	2	2
Bungbulang	5	5	5
Mekarmukti	3	3	3
Pamulihan	1	1	1
Pakenjeng	5	4	4
Cikelet	4	5	5
Pameungpeuk	2	1	1
Cibalong	1	2	2
Cisompet	2	2	2
Peundeuy	2	2	2
Singajaya	1	3	3
Cihurip	1	1	1
Cikajang	3	2	3
Banjarwangi	2	2	2
Cilawu	7	9	9
Bayongbong	8	7	9
Cigedug	–	2	1
Cisurupan	4	4	6
Sukaresmi	2	3	3

Lanjutan Tabel/Continued Table 4.1.10

Kecamatan Subdistrict	SMK Vocational School		
	2018	2019	2020
(1)	(11)	(12)	(13)
Samarang	6	3	6
Pasirwangi	6	5	6
Tarogong Kidul	8	10	10
Tarogong Kaler	5	4	6
Garut Kota	3	3	3
Karangpawitan	4	5	5
Wanaraja	–	–	–
Sucinaraja	2	2	2
Pangatikan	–	–	–
Sukawening	3	3	3
Karangtengah	3	2	2
Banyuresmi	3	2	4
Leles	3	3	3
Leuwigoong	2	1	1
Cibatu	2	2	2
Kersamanah	3	3	3
Cibiuk	1	2	2
Kadungora	6	6	6
Blubur Limbangan	8	6	7
Selaawi	4	4	4
Malangbong	5	7	7
Kabupaten Garut	137	138	151

Lanjutan Tabel/*Continued Table* 4.1.10

Kecamatan Subdistrict	Perguruan Tinggi University		
	2018	2019	2020
(1)	(14)	(15)	(16)
Cisewu	–	–	–
Caringin	–	–	–
Talegong	–	–	–
Bungbulang	–	–	1
Mekarmukti	–	1	1
Pamulihan	–	–	–
Pakenjeng	–	–	–
Cikelet	1	1	1
Pameungpeuk	–	–	–
Cibalong	–	–	–
Cisompet	–	–	–
Peundeuy	–	–	–
Singajaya	–	–	–
Cihurip	–	–	–
Cikajang	–	–	–
Banjarwangi	–	–	–
Cilawu	–	–	–
Bayongbong	–	–	–
Cigedug	–	–	–
Cisurupan	–	–	–
Sukaresmi	–	–	–

Lanjutan Tabel/Continued Table 4.1.10

Kecamatan Subdistrict	Perguruan Tinggi University		
	2018	2019	2020
(1)	(14)	(15)	(16)
Samarang	–	1	1
Pasirwangi	–	–	–
Tarogong Kidul	5	5	5
Tarogong Kaler	2	2	2
Garut Kota	2	1	1
Karangpawitan	–	–	–
Wanaraja	–	–	–
Sucinaraja	–	–	–
Pangatikan	–	–	–
Sukawening	–	–	–
Karantengah	–	–	–
Banyuresmi	–	–	–
Leles	1	1	1
Leuwigoong	–	–	–
Cibatu	–	–	–
Kersamanah	–	–	–
Cibiuk	–	–	–
Kadungora	–	–	–
Blubur Limbangan	–	–	–
Selaawi	1	1	1
Malangbong	–	–	1
Kabupaten Garut	12	13	15

Catatan/Note: ¹ Desa pada tabel ini termasuk Unit Permukiman Transmigrasi (UPT) yang masih dibina oleh kementerian terkait dan nagari di Provinsi Sumatera Barat/Villages in this table include Transmigration Settlement Unit which is still fostered by the relevant ministries and the nagari in the Province of Sumatera Barat

Sumber/Source: BPS, Pendataan Potensi Desa (Podes)/ BPS-Statistics Indonesia, Village Potential Data Collection

Tabel 4.1.11
Table

Angka Partisipasi Murni (APM) dan Angka Partisipasi Kasar (APK) Menurut Jenjang Pendidikan di Kabupaten Garut, 2019 dan 2020
Net Participation Rates and Gross Participation Rates by Educational Level in Garut Regency, 2019 and 2020

Jenjang Pendidikan Educational Level	Angka Partisipasi Murni (APM) Net Participation Rates		Angka Partisipasi Kasar (APK) Gross Participation Rates	
	2019	2020	2019	2020
(1)	(2)	(3)	(4)	(5)
SD/MI Elementary School	99,17	99,07	105,77	105,67
SMP/MTs Junior High School	82,60	83,09	90,42	91,06
SMA/SMK/MA Senior High School	51,04	51,91	68,58	69,60

Catatan/Note: ...

Sumber/Source: BPS, Survei Sosial Ekonomi Nasional (Susenas)/BPS-Statistics Indonesia, National Socioeconomic Survey

Tabel 4.1.12 **Persentase Penduduk Berumur 15 Tahun ke Atas yang Melek Huruf Menurut Kelompok Umur di Kabupaten Garut, 2019 dan 2020**
Table 4.1.12 **Percentage of Literate People Aged 15 Years and Over by Age Group in Garut Regency, 2019 and 2020**

Kelompok Umur Age Group	2019	2020
(1)	(2)	(3)
15–19	100,00	100,00
20–24	100,00	100,00
25–29	100,00	100,00
30–34	98,61	100,00
35–39	100,00	99,44
40–44	99,29	99,54
45–49	100,00	100,00
50+	96,55	96,04
Jumlah/Total	98,82	98,74
15–24	100,00	100,00
15–44	99,68	99,84
15+	98,82	98,74
45+	97,37	96,97

Catatan/Note: ...

Sumber/Source: BPS, Survei Sosial Ekonomi Nasional (Susenas)/BPS-Statistics Indonesia, National Socioeconomic Survey

4.2 KESEHATAN HEALTH

Tabel 4.2.1 **Jumlah Desa¹/Kelurahan Yang Memiliki Sarana Kesehatan Menurut Kecamatan di Kabupaten Garut, 2018–2020**
Table 4.2.1 **Number of Villages¹/Kelurahan Having Health Facilities by Subdistrict in Garut Regency, 2018–2020**

Kecamatan Subdistrict	Rumah Sakit Hospital		
	2018	2019	2020
(1)	(2)	(3)	(4)
Cisewu	–	–	–
Caringin	–	–	–
Talegong	–	–	–
Bungbulang	–	–	–
Mekarmukti	–	–	–
Pamulihan	–	–	–
Pakenjeng	–	–	–
Cikelet	–	–	–
Pameungpeuk	1	1	1
Cibalong	–	–	–
Cisompet	–	–	–
Peundeuy	–	–	–
Singajaya	–	–	–
Cihurip	–	–	–
Cikajang	–	–	–
Banjarwangi	–	–	–
Cilawu	–	–	–
Bayongbong	–	–	–
Cigedug	–	–	–
Cisurupan	–	–	–
Sukaesmi	–	–	–

Lanjutan Tabel/*Continued Table 4.2.1*

Kecamatan Subdistrict	Rumah Sakit Hospital		
	2018	2019	2020
(1)	(2)	(3)	(4)
Samarang	–	–	–
Pasirwangi	–	–	–
Tarogong Kidul	2	2	2
Tarogong Kaler	–	–	–
Garut Kota	2	1	1
Karangpawitan	2	2	2
Wanaraja	–	1	1
Sucinaraja	–	–	–
Pangatikan	–	–	–
Sukawening	1	–	–
Karagtengah	–	–	–
Banyuresmi	–	–	–
Leles	–	–	–
Leuwigoong	–	–	–
Cibatu	–	–	–
Kersamanah	–	–	–
Cibiuk	–	–	–
Kadungora	–	–	–
Blubur Limbangan	–	–	–
Selaawi	–	–	–
Malangbong	–	1	1
Kabupaten Garut	8	8	8

Lanjutan Tabel/*Continued Table* 4.2.1

Kecamatan <i>Subdistrict</i>	Rumah Sakit Bersalin <i>Maternity Hospital</i>		
	2018	2019	2020
(1)	(5)	(6)	(7)
Cisewu	–	–	–
Caringin	–	–	1
Talegong	–	–	–
Bungbulang	–	–	–
Mekarmukti	–	–	–
Pamulihan	–	–	–
Pakenjeng	–	–	–
Cikelet	–	–	–
Pameungpeuk	–	–	–
Cibalong	–	–	–
Cisompet	–	–	–
Peundeuy	–	–	–
Singajaya	–	–	–
Cihurip	–	–	–
Cikajang	–	–	–
Banjarwangi	–	–	–
Cilawu	–	–	–
Bayongbong	–	–	–
Cigedug	–	–	–
Cisurupan	–	–	–
Sukaesmi	–	–	–

Lanjutan Tabel/*Continued Table 4.2.1*

Kecamatan Subdistrict	Rumah Sakit Bersalin Maternity Hospital		
	2018	2019	2020
(1)	(5)	(6)	(7)
Samarang	–	–	–
Pasirwangi	–	–	–
Tarogong Kidul	–	–	–
Tarogong Kaler	–	–	–
Garut Kota	–	–	–
Karangpawitan	–	–	–
Wanaraja	–	–	–
Sucinaraja	–	–	–
Pangatikan	–	–	–
Sukawening	–	–	–
Karagtengah	–	–	–
Banyuresmi	–	–	–
Leles	–	–	–
Leuwigoong	–	–	–
Cibatu	–	–	–
Kersamanah	–	–	–
Cibiuk	–	–	–
Kadungora	–	–	–
Blubur Limbangan	–	–	–
Selaawi	–	–	–
Malangbong	–	–	–
Kabupaten Garut	–	–	1

Lanjutan Tabel/*Continued Table 4.2.1*

Kecamatan Subdistrict	Poliklinik Polyclinic		
	2018	2019	2020
(1)	(8)	(9)	(10)
Cisewu	–	–	–
Caringin	2	3	3
Talegong	–	–	–
Bungbulang	7	2	2
Mekarmukti	–	–	1
Pamulihan	1	1	1
Pakenjeng	5	2	3
Cikelet	3	1	2
Pameungpeuk	2	3	3
Cibalong	–	–	–
Cisompet	1	–	–
Peundeuy	–	–	–
Singajaya	2	2	2
Cihurip	–	–	–
Cikajang	4	4	5
Banjarwangi	3	1	1
Cilawu	3	4	7
Bayongbong	4	2	2
Cigedug	1	–	–
Cisurupan	6	4	2
Sukaresmi	–	1	1

Lanjutan Tabel/*Continued Table* 4.2.1

Kecamatan Subdistrict	Poliklinik Polyclinic		
	2018	2019	2020
(1)	(8)	(9)	(10)
Samarang	–	1	2
Pasirwangi	1	2	3
Tarogong Kidul	6	7	7
Tarogong Kaler	6	3	3
Garut Kota	5	1	7
Karangpawitan	4	6	5
Wanaraja	6	5	5
Sucinaraja	–	–	1
Pangatikan	2	2	2
Sukawening	2	5	5
Karangtengah	–	2	1
Banyuresmi	3	2	2
Leles	2	1	1
Leuwigoong	1	1	1
Cibatu	2	3	3
Kersamanah	2	2	1
Cibiuk	–	–	–
Kadungora	2	2	4
Blubur Limbangan	3	2	2
Selaawi	1	2	2
Malangbong	3	6	6
Kabupaten Garut	95	85	98

Lanjutan Tabel/*Continued Table* 4.2.1

Kecamatan <i>Subdistrict</i>	Puskesmas <i>Public Health Center</i>		
	2018	2019	2020
(1)	(11)	(12)	(13)
Cisewu	8	1	1
Caringin	1	1	1
Talegong	1	1	1
Bungbulang	2	1	1
Mekarmukti	1	1	1
Pamulihan	2	2	2
Pakenjeng	4	2	2
Cikelet	3	1	2
Pameungpeuk	1	1	1
Cibalong	2	2	2
Cisompet	1	2	1
Peundeuy	1	1	1
Singajaya	1	1	1
Cihurip	1	1	1
Cikajang	1	1	1
Banjarwangi	1	1	1
Cilawu	2	2	2
Bayongbong	2	2	2
Cigedug	2	1	1
Cisurupan	2	2	2
Sukaesmi	1	1	1

Lanjutan Tabel/*Continued Table 4.2.1*

Kecamatan Subdistrict	Puskesmas Public Health Center		
	2018	2019	2020
(1)	(11)	(12)	(13)
Samarang	2	1	2
Pasirwangi	1	2	2
Tarogong Kidul	3	3	3
Tarogong Kaler	5	2	3
Garut Kota	2	2	3
Karangpawitan	3	3	3
Wanaraja	–	1	1
Sucinaraja	2	2	2
Pangatikan	1	1	1
Sukawening	3	3	3
Karagtengah	1	1	1
Banyuresmi	3	3	3
Leles	2	2	2
Leuwigoong	3	2	2
Cibatu	1	1	1
Kersamanah	1	1	1
Cibiuk	1	1	1
Kadungora	2	2	2
Blubur Limbangan	1	1	1
Selaawi	1	1	1
Malangbong	2	2	2
Kabupaten Garut	80	65	68

Lanjutan Tabel/*Continued Table* 4.2.1

Kecamatan <i>Subdistrict</i>	Puskesmas Pembantu <i>Subsidiary of Public Health Center</i>		
	2018	2019	2020
(1)	(14)	(15)	(16)
Cisewu	2	3	4
Caringin	1	3	3
Talegong	4	5	5
Bungbulang	9	9	9
Mekarmukti	2	2	3
Pamulihan	2	1	2
Pakenjeng	8	6	8
Cikelet	5	6	6
Pameungpeuk	3	3	4
Cibalong	7	7	9
Cisompet	8	7	8
Peundeuy	4	3	3
Singajaya	1	3	3
Cihurip	3	3	3
Cikajang	2	2	2
Banjarwangi	4	3	5
Cilawu	4	4	5
Bayongbong	4	3	4
Cigedug	1	2	2
Cisurupan	2	2	2
Sukaesmi	2	3	3

Lanjutan Tabel/Continued Table 4.2.1

Kecamatan Subdistrict	Puskesmas Pembantu Subsidiary of Public Health Center		
	2018	2019	2020
(1)	(14)	(15)	(16)
Samarang	2	–	1
Pasirwangi	5	3	3
Tarogong Kidul	3	4	3
Tarogong Kaler	6	5	5
Garut Kota	5	4	5
Karangpawitan	4	5	5
Wanaraja	3	3	3
Sucinaraja	2	2	2
Pangatikan	3	2	2
Sukawening	2	1	1
Karagtengah	2	2	2
Banyuresmi	5	3	5
Leles	5	4	4
Leuwigoong	2	2	2
Cibatu	3	3	3
Kersamanah	2	1	2
Cibiuk	1	1	1
Kadungora	2	2	2
Blubur Limbangan	5	3	4
Selaawi	1	1	2
Malangbong	9	8	9
Kabupaten Garut	150	139	159

Lanjutan Tabel/*Continued Table* 4.2.1

Kecamatan Subdistrict	Apotek Pharmacy		
	2018	2019	2020
(1)	(17)	(18)	(19)
Cisewu	1	–	1
Caringin	2	1	1
Talegong	–	–	–
Bungbulang	1	1	1
Mekarmukti	–	–	1
Pamulihan	–	–	–
Pakenjeng	1	–	1
Cikelet	–	–	–
Pameungpeuk	3	1	4
Cibalong	–	–	–
Cisompet	–	–	–
Peundeuy	–	–	–
Singajaya	1	1	1
Cihurip	–	–	–
Cikajang	5	5	5
Banjarwangi	–	1	2
Cilawu	4	4	5
Bayongbong	5	1	3
Cigedug	–	–	–
Cisurupan	1	3	4
Sukaesmi	1	1	1

Lanjutan Tabel/Continued Table 4.2.1

Kecamatan Subdistrict	Apotek Pharmacy		
	2018	2019	2020
(1)	(17)	(18)	(19)
Samarang	2	3	3
Pasirwangi	–	–	1
Tarogong Kidul	6	7	6
Tarogong Kaler	7	5	6
Garut Kota	5	5	6
Karangpawitan	7	9	9
Wanaraja	2	3	3
Sucinaraja	1	1	1
Pangatikan	1	2	2
Sukawening	2	1	2
Karangtengah	–	1	–
Banyuresmi	3	2	3
Leles	4	2	5
Leuwigoong	2	2	2
Cibatu	2	2	2
Kersamanah	1	1	2
Cibiuk	–	1	1
Kadungora	3	3	8
Blubur Limbangan	3	3	3
Selaawi	–	1	–
Malangbong	4	2	5
Kabupaten Garut	80	75	100

Catatan/Note: ¹ Desa pada tabel ini termasuk Unit Permukiman Transmigrasi (UPT) yang masih dibina oleh kementerian terkait dan nagari di Provinsi Sumatera Barat/Villages in this table include Transmigration Settlement Unit which is still fostered by the relevant ministries and the nagari in the Province of Sumatera Barat

Sumber/Source: BPS, Pendataan Potensi Desa (Podes)/BPS-Statistics Indonesia, Village Potential Data Collecting

4.3 AGAMA DAN SOSIAL LAINNYA RELIGION AND OTHER SOCIAL AFFAIRS

Tabel 4.3.1 Jumlah Penduduk Menurut Kecamatan dan Agama yang Dianut di Kabupaten Garut, 2020
Population by Subdistrict and Religion in Garut Regency, 2020

Kecamatan Subdistrict	Islam	Protestan Protestant	Katolik Catholic	Hindu	Budha Buddha	Lainnya Others
(1)	(2)	(3)	(4)	(5)	(6)	(7)
Cisewu	30 481	-	-	1	-	-
Caringin	26 906	3	-	-	-	-
Talegong	25 680	1	-	-	-	-
Bungbulang	50 175	11	-	-	-	-
Mekarmukti	16 126	-	-	-	-	-
Pamulihan	16 514	1	1	-	-	-
Pakenjeng	56 196	4	-	-	-	-
Cikelet	38 425	-	-	-	-	-
Pameungpeuk	38 453	45	13	-	-	-
Cibalong	39 712	2	2	-	-	-
Cisompet	47 335	2	-	1	1	-
Peundeuy	20 338	3	-	1	-	-
Singajaya	39 885	-	-	-	-	-
Cihurip	16 765	-	-	1	-	-
Cikajang	72 354	65	12	-	-	2
Banjarwangi	44 142	-	-	-	-	-
Cilawu	99 023	19	6	3	1	-
Bayongbong	89 937	14	1	-	-	42
Cigedug	36 854	-	2	-	-	-
Cisurupan	80 536	67	16	4	1	-
Sukaresmi	34 271	-	-	-	-	-

Lanjutan Tabel/Continued Table 4.3.1

Kecamatan Subdistrict	Islam	Protestan Protestant	Katolik Catholic	Hindu	Budha Buddha	Lainnya Others
(1)	(2)	(3)	(4)	(5)	(6)	(7)
Samarang	67 644	20	10	-	-	202
Pasirwangi	53 087	3	3	-	-	-
Tarogong Kidul	103 484	834	215	7	42	-
Tarogong Kaler	86 071	330	53	4	-	-
Garut Kota	117 714	1 755	566	7	269	4
Karangpawitan	119 520	318	59	-	4	2
Wanaraja	41 648	7	-	-	-	-
Sucinaraja	26 478	1	-	-	-	-
Pangatikan	37 208	1	1	-	-	-
Sukawening	51 486	-	1	1	-	-
Karantengah	16 861	1	-	1	-	-
Banyuresmi	82 179	2	1	-	-	-
Leles	72 241	10	1	2	5	-
Leuwigoong	42 439	10	-	-	-	-
Cibatu	68 393	3	-	-	-	1
Kersamanah	35 610	-	-	-	-	-
Cibiuk	31 535	1	-	-	-	-
Kadungora	87 010	25	1	1	2	-
Blubur Limbangan	67 540	11	1	1	-	-
Selaawi	39 000	20	-	1	-	-
Malangbong	111 985	4	-	5	-	-
Kabupaten Garut	2 279 241	3 593	965	41	325	253

Catatan/Note: -

Sumber/Source: Kementerian Agama Kabupaten Garut/Ministry of Religious Affairs of Garut Regency

Tabel
Table 4.3.2

**Jumlah Tempat Peribadatan Menurut Kecamatan di
Kabupaten Garut, 2020**
*Number of Places of Worship by Subdistrict in Garut
Regency, 2020*

Kecamatan Subdistrict	Masjid Mosque	Mushola Pray Room	Gereja Protestan Protestant Church	Gereja Katholik Catholic Church	Pura Temple	Vihara
(1)	(2)	(3)	(4)	(5)	(6)	(7)
Cisewu	79	81
Caringin	64	64
Talegong	39	39
Bungbulang	126	126
Mekarmukti	11	11
Pamulihan	24	24
Pakenjeng	118	129
Cikelet	42	50
Pameungpeuk	55	61
Cibalong	17	17
Cisompet	150	155
Peundeuy	63	195
Singajaya	115	116
Cihurip	109	110
Cikajang	173	439
Banjarwangi	17	17
Cilawu	44	55
Bayongbong	268	345
Cigedug	56	56
Cisurupan	133	299
Sukaresmi	54	54

Lanjutan Tabel/Continued Table 4.3.2

Kecamatan Subdistrict	Masjid Mosque	Mushola Pray Room	Gereja Protestan Protestant Church	Gereja Katholik Catholic Church	Pura Temple	Vihara
(1)	(2)	(3)	(4)	(5)	(6)	(7)
Samarang	106	111
Pasirwangi	13	14
Tarogong Kidul	77	102
Tarogong Kaler	156	319
Garut Kota	184	251
Karangpawitan	294	343
Wanaraja	69	86
Sucinaraja	97	97
Pangatikan	39	87
Sukawening	87	254
Karangtengah	33	33
Banyuresmi	72	134
Leles	18	19
Leuwigoong	91	91
Cibatu	101	109
Kersamanah	9	9
Cibiuk	72	145
Kadungora	111	217
Blubur Limbangan	35	37
Selaawi	52	53
Malangbong	316	349
Kabupaten Garut	3 789	5 303

Catatan/Note: -

Sumber/Source: Kementerian Agama Kabupaten Garut/Ministry of Religious Affairs of Garut Regency

Tabel
Table 4.3.3**Jumlah Desa¹/Kelurahan yang Mengalami Bencana Alam²
Menurut Kecamatan di Kabupaten Garut, 2018–2020**
**Number of Villages¹/Kelurahan that Had Natural Disaster²
by Subdistrict in Garut Regency, 2018–2020**

Kecamatan Subdistrict	Banjir/Flood		
	2018	2019	2020
(1)	(2)	(3)	(4)
Cisewu	–	–	–
Caringin	3	–	–
Talegong	–	–	–
Bungbulang	6	1	–
Mekarmukti	–	–	–
Pamulihan	–	–	–
Pakenjeng	1	–	–
Cikelet	2	3	1
Pameungpeuk	2	1	1
Cibalong	1	–	1
Cisompet	–	–	–
Peundeuy	1	–	–
Singajaya	–	–	–
Cihurip	–	–	–
Cikajang	3	–	2
Banjarwangi	–	–	1
Cilawu	1	–	–
Bayongbong	1	–	2
Cigedug	1	1	1
Cisurupan	3	4	7
Sukaresmi	1	–	–

Lanjutan Tabel/Continued Table 4.3.3

Kecamatan Subdistrict	Banjir/Flood		
	2018	2019	2020
(1)	(2)	(3)	(4)
Samarang	1	–	–
Pasirwangi	1	–	–
Tarogong Kidul	5	5	2
Tarogong Kaler	7	–	4
Garut Kota	2	–	–
Karangpawitan	4	–	2
Wanaraja	3	–	–
Sucinaraja	–	–	–
Pangatikan	2	–	–
Sukawening	–	–	–
Karangtengah	–	–	–
Banyuresmi	1	–	1
Leles	3	–	–
Leuwigoong	–	–	–
Cibatu	3	–	–
Kersamanah	–	–	–
Cibiuk	–	–	–
Kadungora	1	–	1
Blubur Limbangan	–	–	–
Selaawi	–	–	–
Malangbong	1	1	–
Kabupaten Garut	60	16	26

Lanjutan Tabel/Continued Table 4.3.3

Kecamatan Subdistrict	Gempa Bumi/Earthquake		
	2018	2019	2020
(1)	(5)	(6)	(7)
Cisewu	–	–	–
Caringin	6	–	6
Talegong	5	–	–
Bungbulang	8	4	2
Mekarmukti	–	–	4
Pamulihan	–	1	–
Pakenjeng	12	–	–
Cikelet	3	–	–
Pameungpeuk	7	–	–
Cibalong	10	–	–
Cisompet	8	–	–
Peundeuy	6	–	–
Singajaya	1	–	–
Cihurip	3	–	–
Cikajang	2	–	–
Banjarwangi	–	2	–
Cilawu	10	3	10
Bayongbong	18	1	7
Cigedug	1	–	–
Cisurupan	3	–	5
Sukaesmi	–	–	–

Lanjutan Tabel/Continued Table 4.3.3

Kecamatan Subdistrict	Gempa Bumi/Earthquake		
	2018	2019	2020
(1)	(5)	(6)	(7)
Samarang	4	–	–
Pasirwangi	9	–	1
Tarogong Kidul	7	–	–
Tarogong Kaler	11	–	–
Garut Kota	11	–	–
Karangpawitan	–	–	–
Wanaraja	1	–	–
Sucinaraja	1	–	–
Pangatikan	8	2	–
Sukawening	–	–	–
Karantengah	–	–	1
Banyuresmi	–	7	4
Leles	4	–	–
Leuwigoong	–	–	–
Cibatu	8	–	–
Kersamanah	–	–	–
Cibiuk	–	–	–
Kadungora	6	–	–
Blubur Limbangan	2	–	–
Selaawi	7	–	–
Malangbong	12	1	2
Kabupaten Garut	194	21	42

Lanjutan Tabel/*Continued Table* 4.3.3

Kecamatan Subdistrict	Tanah Longsor/ <i>Landslide</i>		
	2018	2019	2020
(1)	(8)	(9)	(10)
Cisewu	8	6	4
Caringin	4	–	1
Talegong	5	3	7
Bungbulang	11	5	10
Mekarmukti	3	–	–
Pamulihan	5	5	4
Pakenjeng	9	–	5
Cikelet	5	5	4
Pameungpeuk	2	2	1
Cibalong	3	2	7
Cisompet	7	3	4
Peundeuy	5	4	4
Singajaya	8	2	8
Cihurip	4	4	–
Cikajang	7	–	3
Banjarwangi	9	6	8
Cilawu	13	12	10
Bayongbong	2	4	1
Cigedug	2	2	4
Cisurupan	4	5	5
Sukaresmi	4	6	6

Lanjutan Tabel/*Continued Table 4.3.3*

Kecamatan Subdistrict	Tanah Longsor/ <i>Landslide</i>		
	2018	2019	2020
(1)	(8)	(9)	(10)
Samarang	1	–	2
Pasirwangi	3	–	4
Tarogong Kidul	3	–	1
Tarogong Kaler	1	–	2
Garut Kota	4	–	1
Karangpawitan	3	3	3
Wanaraja	1	–	–
Sucinaraja	3	–	–
Pangatikan	3	–	–
Sukawening	2	2	3
Karantengah	2	2	2
Banyuresmi	2	–	2
Leles	4	–	1
Luwigoong	2	–	–
Cibatu	–	5	–
Kersamanah	1	–	1
Cibiuk	1	–	–
Kadungora	3	–	1
Blubur Limbangan	4	2	2
Selaawi	4	–	2
Malangbong	13	1	8
Kabupaten Garut	180	91	131

Catatan/*Note*: ¹ Desa pada tabel ini termasuk Unit Permukiman Transmigrasi (UPT) yang masih dibina oleh kementerian terkait dan nagari di Provinsi Sumatera Barat/*Villages in this table are included in Transmigration Settlement Unit which is still fostered by the relevant ministries and the nagari in the Province of Sumatera Barat*

² Kejadian dalam setahun sebelum tahun pencacahan/*Occurred in the last one year before the enumeration year*

Sumber/*Source*: BPS, Pendaataan Potensi Desa (Podes)/*BPS-Statistics Indonesia, Village Potential Data Collecting*

4.4 KEMISKINAN POVERTY

Tabel 4.4.1 Garis Kemiskinan, Jumlah, dan Persentase Penduduk Miskin di Kabupaten Garut, 2013–2020
Poverty Line, Number, and Percentage of Poor People in Garut Regency, 2013–2020

Tahun Year	Garis Kemiskinan (rupiah/kapita/bulan) Poverty Line (rupiah/capita/month)	Jumlah Penduduk Miskin (ribu) Number of Poor People (thousand)	Persentase Penduduk Miskin Percentage of Poor People
(1)	(2)	(3)	(4)
2013	226 308	320,90	12,79
2014	234 661	315,58	12,47
2015	241 068	325,67	12,81
2016	256 770	298,52	11,64
2017	267 252	291,24	11,27
2018	282 683	241,31	9,27
2019	301 202	235,19	8,98
2020	310 437	262,78	9,98

Catatan/Note: ...

Sumber/Source: .BPS, Survei Sosial Ekonomi Nasional Maret/BPS-Statistics Indonesia, March National Socioeconomic Survey

Tabel 4.4.2 **Indeks Kedalaman Kemiskinan dan Indeks Keparahan Kemiskinan di Kabupaten Garut, 2013–2020**
Poverty Gap Index and Poverty Severity Index in Garut Regency, 2013–2020

Tahun Year	Indeks Kedalaman Kemiskinan Poverty Gap Index	Indeks Keparahan Kemiskinan Poverty Severity Index
(1)	(2)	(3)
2013	1,73	0,41
2014	1,77	0,38
2015	2,07	0,54
2016	1,79	0,39
2017	1,72	0,43
2018	1,49	0,37
2019	0,87	0,16
2020	0,97	0,15

Catatan/Note: ...

Sumber/Source: .BPS, Survei Sosial Ekonomi Nasional Maret/BPS-Statistics Indonesia, March National Socioeconomic Survey

05

**PERTANIAN, KEHUTANAN, PETERNAKAN,
DAN PERIKANAN
*AGRICULTURE, FORESTRY, LIVESTOCK,
AND FISHERY***

<https://garutkab.bps.go.id>

PENJELASAN TEKNIS

1. Tanaman sayuran semusim adalah tanaman sumber vitamin, garam mineral dan lain-lain yang dikonsumsi dari bagian tanaman yang berupa daun, bunga, buah, dan umbinya, yang berumur kurang dari satu tahun.
2. Tanaman buah-buahan semusim adalah tanaman sumber vitamin, garam mineral, dan lain-lain yang dikonsumsi dari bagian tanaman yang berupa buah, berumur kurang dari satu tahun, tidak berbentuk pohon/rumpun tetapi menjalar dan berbatang lunak.
3. Tanaman buah-buahan tahunan adalah tanaman sumber vitamin, garam mineral, dan lain-lain yang dikonsumsi dari bagian tanaman yang berupa buah dan merupakan tanaman tahunan.
4. Tanaman sayuran tahunan adalah tanaman sumber vitamin, garam mineral, dan lain-lain yang dikonsumsi dari bagian tanaman yang berupa daun dan atau buah yang berumur lebih dari satu tahun.
5. Tanaman biofarmaka adalah tanaman yang bermanfaat untuk obat-obatan, kosmetik, dan kesehatan yang dikonsumsi atau digunakan dari bagian-bagian tanaman seperti daun, batang, buah, umbi (rimpang) ataupun akar.
6. Tanaman hias adalah tanaman yang mempunyai nilai keindahan

TECHNICAL NOTES

1. *Seasonal vegetable plants are plants which are the sources of vitamin, mineral salt, etc, consumed from the part of the plant in the form of leaf, flower, fruit, and root with the age of less than one year.*
2. *Seasonal fruit plants are plants which are the sources of vitamin, mineral salt, etc, consumed from the part of the plant in the form of fruits. These plants are creeps with the age of less than one year.*
3. *Annual fruit plants are plants which are the sources of vitamin, contained mineral salt, etc, consumed from the part of plant in the form of fruit and more than one year of age.*
4. *Annual vegetable plants are plants which are the sources of vitamin, contained mineral salt, etc, consumed from the part of the plant in the form of vegetable and more than one year of age.*
5. *Medicinal plants are plants which are useful for medicine. It is consumed from part of the plant such as leaf, flower, fruit, tuber, and root.*
6. *Ornamental plants are plants which have a beauty value, either in shape, colour of leaf or crown of flower, and they are often used as a yard decorator.*

- baik bentuk, warna daun, tajuk maupun bunganya, sering digunakan untuk penghias pekarangan dan lain sebagainya.
7. Luas panen tanaman hortikultura adalah luas tanaman sayuran, buah- buahan, biofarmaka, dan tanaman hias yang diambil hasilnya/dipanen pada periode pelaporan.
 8. Luas panen untuk tanaman sayuran adalah luas tanaman yang dipanen sekaligus/habis/ dibongkar dan luas tanaman yang dipanen berkali-kali (lebih dari satu kali)/belum habis.
 9. Produksi hortikultura adalah hasil menurut bentuk produk dari setiap tanaman sayuran, buah- buahan, biofarmaka dan tanaman hias yang diambil berdasarkan luas yang dipanen/tanaman yang menghasilkan pada bulan/ triwulan laporan.
7. *Harvested area of horticulture is area which vegetable, fruit, medicinal and ornamental plant of crop harvested during the period of report.*
 8. *Harvested area of vegetables is area of entirely plant harvested/ demolished and plant harvested several times/undemolished*
 9. *Horticulture production is the standard production quantity form of vegetable, fruit, medicinal and ornamental plant based on harvested area/the number of production plants reported monthly/quarterly.*

5.1 HORTIKULTURA HORTICULTURE

Tabel 5.1.1 Luas Panen Tanaman Sayuran Menurut Kecamatan dan Jenis Tanaman di Kabupaten Garut (ha), 2019 dan 2020
Harvested Area of Vegetables by Subdistrict and Kind of Plant in Garut Regency (ha), 2019 and 2020

Kecamatan Subdistrict	Bawang Merah Shallot		Cabai Besar Chili/Big Chilli	
	2019	2020	2019	2020
(1)	(2)	(3)	(4)	(5)
Cisewu	-	-	118	118
Caringin	-	-	651	459
Talegong	-	-	135	84
Bungbulang	-	1	-	-
Mekarmukti	-	-	-	-
Pamulihan	-	-	133	120
Pakenjeng	10	17	157	108
Cikelet	-	-	21	8
Pameungpeuk	-	-	6	-
Cibalong	-	-	-	3
Cisompet	-	-	-	-
Peundeuy	-	-	64	98
Singajaya	-	-	31	24
Cihurip	-	3	4	14
Cikajang	15	13	527	495
Banjarwangi	-	-	87	83
Cilawu	135	222	308	468
Bayongbong	2 103	1 588	202	292
Cigedug	43	49	351	367
Cisurupan	121	210	566	689
Sukaresmi	203	100	342	286

Lanjutan Tabel/Continued Table 5.1.1

Kecamatan Subdistrict	Bawang Merah Shallot		Cabai Besar Chili/Big Chili	
	2019	2020	2019	2020
(1)	(2)	(3)	(4)	(5)
Samarang	101	124	208	378
Pasirwangi	13	55	337	386
Tarogong Kidul	10	1	5	6
Tarogong Kaler	11	2	75	13
Garut Kota	43	17	46	11
Karangpawitan	20	28	137	142
Wanaraja	48	47	248	239
Sucinaraja	208	249	351	284
Pangatikan	152	59	363	308
Sukawening	10	13	58	52
Karangtengah	22	18	16	14
Banyuresmi	-	-	671	636
Leles	11	15	186	222
Leuwigoong	-	-	22	29
Cibatu	-	-	26	19
Kersamanah	-	-	-	3
Cibiuk	12	4	41	35
Kadungora	-	-	79	40
Blubur Limbangan	18	15	22	14
Selaawi	-	1	-	-
Malangbong	8	6	86	99
Kabupaten Garut	3 317	2 857	6 680	6 646

Lanjutan Tabel/*Continued Table* 5.1.1

Kecamatan Subdistrict	Cabai Rawit <i>Chilli/Cayenne Papper</i>		Kentang <i>Potato</i>	
	2019	2020	2019	2020
(1)	(6)	(7)	(8)	(9)
Cisewu	96	96	-	-
Caringin	508	244	-	-
Talegong	64	36	13	10
Bungbulang	234	70	-	-
Mekarmukti	150	38	-	-
Pamulihan	95	100	209	214
Pakenjeng	58	64	-	-
Cikelet	11	16	-	-
Pameungpeuk	6	1	-	-
Cibalong	8	21	-	-
Cisompet	27	5	-	-
Peundeuy	44	42	-	-
Singajaya	9	10	-	-
Cihurip	3	11	-	-
Cikajang	412	413	1 189	1 084
Banjarwangi	51	61	132	147
Cilawu	142	223	174	132
Bayongbong	47	58	94	126
Cigedug	231	238	602	687
Cisurupan	288	332	958	746
Sukaresmi	218	207	915	704

Lanjutan Tabel/Continued Table 5.1.1

Kecamatan Subdistrict	Cabai Rawit Chilli/Cayenne Papper		Kentang Potato	
	2019	2020	2019	2020
	(1)	(2)	(3)	(4)
Samarang	85	185	104	55
Pasirwangi	273	361	2 320	1 229
Tarogong Kidul	3	6	-	-
Tarogong Kaler	27	6	-	-
Garut Kota	34	9	-	-
Karangpawitan	27	27	18	20
Wanaraja	41	45	41	42
Sucinaraja	85	66	182	78
Pangatikan	178	19	142	52
Sukawening	12	9	-	2
Karangtengah	11	10	5	9
Banyuresmi	30	59	-	-
Leles	12	35	60	63
Leuwigoong	14	23	-	-
Cibatu	51	28	-	-
Kersamanah	-	-	-	-
Cibiuk	30	28	-	-
Kadungora	45	21	-	-
Blubur Limbangan	25	12	-	-
Selaawi	10	5	-	-
Malangbong	3	4	-	-
Kabupaten Garut	3 698	3 244	7 158	5 400

Lanjutan Tabel/Continued Table 5.1.1

Kecamatan Subdistrict	Kubis Cabbage		Tomat Tomato	
	2019	2020	2019	2020
(1)	(6)	(7)	(8)	(9)
Cisewu	-	-	44	5
Caringin	-	-	7	3
Talegong	103	46	12	24
Bungbulang	-	-	-	-
Mekarmukti	-	-	-	-
Pamulihan	194	188	94	100
Pakenjeng	-	-	26	30
Cikelet	-	-	-	-
Pameungpeuk	-	-	-	-
Cibalong	-	-	-	1
Cisompet	-	-	-	-
Peundeuy	-	-	-	-
Singajaya	-	-	-	-
Cihurip	-	-	-	-
Cikajang	758	773	695	579
Banjarwangi	210	207	82	91
Cilawu	157	130	154	117
Bayongbong	178	154	72	38
Cigedug	642	752	383	400
Cisurupan	729	746	467	531
Sukaesmi	397	359	334	252

Lanjutan Tabel/Continued Table 5.1.1

Kecamatan Subdistrict	Kubis Cabbage		Tomat Tomato	
	2019	2020	2019	2020
(1)	(2)	(3)	(4)	(5)
Samarang	126	132	155	177
Pasirwangi	727	439	480	373
Tarogong Kidul	-	-	10	6
Tarogong Kaler	11	6	53	8
Garut Kota	-	-	48	17
Karangpawitan	48	46	104	114
Wanaraja	244	279	78	76
Sucinaraja	364	262	245	253
Pangatikan	452	73	281	76
Sukawening	23	12	40	25
Karangtengah	13	15	11	14
Banyuresmi	12	2	21	19
Leles	99	82	70	70
Leuwigoong	-	-	5	27
Cibatu	-	-	31	33
Kersamanah	-	-	-	1
Cibiuk	-	-	25	6
Kadungora	-	-	46	48
Blubur Limbangan	-	-	15	7
Selaawi	-	-	-	-
Malangbong	-	-	6	5
Kabupaten Garut	5 487	4 703	4 094	3 526

Lanjutan Tabel/Continued Table 5.1.1

Kecamatan Subdistrict	Bawang Putih Garlic		Bawang Daun Scallion		Kacang Merah Red Beans	
	2019	2020	2019	2020	2019	2020
(1)	(10)	(11)	(12)	(13)	(14)	(15)
Cisewu	-	-	40	40	100	100
Caringin	-	-	-	-	7	-
Talegong	-	-	85	70	178	159
Bungbulang	-	-	19	24	-	-
Mekarmukti	-	-	-	-	-	-
Pamulihan	-	-	71	62	142	147
Pakenjeng	-	-	83	72	126	115
Cikelet	-	-	-	-	-	-
Pameungpeuk	-	-	-	-	-	-
Cibalong	-	-	-	2	-	1
Cisompet	-	-	-	-	-	-
Peundeuy	-	-	-	-	11	17
Singajaya	-	-	19	25	-	-
Cihurip	-	-	-	20	-	15
Cikajang	4	6	188	194	193	174
Banjarwangi	-	-	142	141	99	86
Cilawu	4	4	198	139	205	152
Bayongbong	-	-	93	88	129	111
Cigedug	-	-	240	244	347	414
Cisurupan	5	-	431	440	690	686
Sukaresmi	-	-	157	136	142	163

Lanjutan Tabel/Continued Table 5.1.1

Kecamatan Subdistrict	Bawang Putih Garlic		Bawang Daun Scallion		Kacang Merah Red Beans	
	2019	2020	2019	2020	2019	2020
(1)	(10)	(11)	(12)	(13)	(14)	(15)
Samarang	-	-	75	82	119	87
Pasirwangi	-	-	279	174	177	100
Tarogong Kidul	-	-	14	14	-	-
Tarogong Kaler	-	-	82	13	63	-
Garut Kota	-	-	52	24	-	-
Karangpawitan	-	-	46	44	175	201
Wanaraja	-	-	43	52	195	191
Sucinaraja	-	1	95	112	227	144
Pangatikan	-	-	76	48	63	26
Sukawening	-	-	16	21	98	58
Karangtengah	-	-	28	35	47	115
Banyuresmi	-	-	5	3	14	8
Leles	5	-	73	85	21	30
Leuwigoong	-	-	4	11	7	60
Cibatu	-	-	24	27	50	60
Kersamanah	-	-	4	4	13	9
Cibiuk	-	-	18	18	21	17
Kadungora	-	-	-	-	68	58
Blubur Limbangan	-	-	18	7	53	19
Selaawi	-	-	31	27	71	76
Malangbong	-	-	15	11	53	39
Kabupaten Garut	18	11	2 764	2 509	3 904	3 638

Lanjutan Tabel/Continued Table 5.1.1

Kecamatan Subdistrict	Petsai/Sawi Chinese Cabbage/ mustard green		Wortel Carrot		Buncis String Bean	
	2019	2020	2019	2020	2019	2020
(1)	(10)	(11)	(12)	(13)	(14)	(15)
Cisewu	-	-	-	-	16	57
Caringin	-	-	-	-	6	8
Talegong	35	25	-	-	48	51
Bungbulang	-	-	-	-	-	3
Mekarmukti	-	-	-	-	8	-
Pamulihan	24	25	68	59	43	36
Pakenjeng	-	-	-	-	33	33
Cikelet	-	-	-	-	-	-
Pameungpeuk	-	-	-	-	-	-
Cibalong	-	-	-	-	-	-
Cisompet	-	-	-	-	-	-
Peundeuy	-	-	-	-	9	13
Singajaya	-	-	-	-	6	9
Cihurip	-	-	-	-	-	3
Cikajang	146	138	684	549	184	171
Banjarwangi	67	81	153	150	27	35
Cilawu	92	24	92	77	-	-
Bayongbong	76	47	19	19	10	9
Cigedug	339	257	332	301	22	22
Cisurupan	294	315	220	246	283	319
Sukaesmi	116	64	180	206	17	1

Lanjutan Tabel/Continued Table 5.1.1

Kecamatan Subdistrict	Petsai/Sawi Chinese Cabbage/ mustard green		Wortel Carrot		Buncis String Bean	
	2019	2020	2019	2020	2019	2020
(1)	(10)	(11)	(12)	(13)	(14)	(15)
Samarang	696	819	-	-	19	29
Pasirwangi	326	245	223	152	39	35
Tarogong Kidul	1	5	-	-	-	2
Tarogong Kaler	60	11	-	-	18	4
Garut Kota	-	-	-	-	-	-
Karangpawitan	28	39	-	-	43	41
Wanaraja	-	-	-	-	-	-
Sucinaraja	11	7	-	-	12	15
Pangatikan	60	17	10	18	49	5
Sukawening	9	23	-	-	3	-
Karangtengah	10	18	9	10	11	9
Banyuresmi	14	12	-	-	6	-
Leles	8	4	2	3	9	10
Leuwigoong	-	-	-	-	-	-
Cibatu	15	20	-	-	2	6
Kersamanah	-	3	-	-	3	1
Cibiuk	14	12	-	-	1	-
Kadungora	-	-	-	-	36	34
Blubur Limbangan	-	-	-	-	14	3
Selaawi	-	-	-	-	-	-
Malangbong	13	14	-	-	6	9
Kabupaten Garut	2 454	2 225	1 992	1 790	983	973

Catatan/Note: Angka Sementara (ASEM)/ Preliminary Figures

Sumber/Source: BPS, Statistik Pertanian Hortikultura SPH-SBS/BPS-Statistics Indonesia, Agricultural Statistic for Horticulture SPH-SBS

Tabel
Table 5.1.2**Produksi Tanaman Sayuran Menurut Kecamatan dan Jenis Tanaman di Kabupaten Garut (kuintal), 2019 dan 2020**
Production of Vegetables by Subdistrict and Kind of Plant in Garut Regency (quintal), 2019 dan 2020

Kecamatan Subdistrict	Bawang Merah Shallot		Cabai Besar Chili/Big Chilli	
	2019	2020	2019	2020
(1)	(2)	(3)	(4)	(5)
Cisewu	-	-	16 420	18 813
Caringin	-	-	79 825	69 229
Talegong	-	-	18 799	12 791
Bungbulang	-	102	-	-
Mekarmukti	-	-	-	-
Pamulihan	-	-	16 060	18 204
Pakenjeng	981	1 675	21 514	16 193
Cikelet	-	-	1 770	1 477
Pameungpeuk	-	-	268	-
Cibalong	-	-	-	487
Cisompet	-	-	-	-
Peundeuy	-	-	8 985	14 819
Singajaya	-	-	4 448	4 367
Cihurip	-	298	490	2 045
Cikajang	1 476	1 298	75 781	73 517
Banjarwangi	-	-	12 564	12 480
Cilawu	12 152	17 095	47 907	76 838
Bayongbong	204 518	154 346	30 035	41 291
Cigedug	4 209	4 791	46 252	52 165
Cisurupan	11 802	20 432	78 417	101 772
Sukaesmi	19 183	9 846	46 810	43 430

Lanjutan Tabel/Continued Table 5.1.2

Kecamatan Subdistrict	Bawang Merah Shallot		Cabai Besar Chili/Big Chilli	
	2019	2020	2019	2020
	(1)	(6)	(7)	(8)
Samarang	9 838	12 082	30 073	56 139
Pasirwangi	698	5 373	46 420	57 506
Tarogong Kidul	984	126	553	933
Tarogong Kaler	1 059	198	11 205	2 021
Garut Kota	4 211	1 516	6 740	1 711
Karangpawitan	1 955	2 720	19 691	21 232
Wanaraja	4 803	4 681	33 146	37 511
Sucinaraja	20 259	24 277	48 581	42 451
Pangatian	14 971	5 350	48 829	52 664
Sukawening	979	1 329	8 548	7 715
Karangtengah	2 172	1 773	1 943	2 592
Banyuresmi	-	-	98 884	100 911
Leles	1 079	1 466	26 373	31 160
Leuwigoong	-	-	3 334	4 467
Cibatu	-	-	3 503	3 083
Kersamanah	-	-	-	507
Cibiuk	1 171	390	5 559	5 377
Kadungora	-	-	9 571	5 998
Blubur Limbangan	1 761	1 472	2 756	2 364
Selaawi	-	103	-	-
Malangbong	786	607	13 636	16 924
Kabupaten Garut	321 047	273 346	925 690	1 013 184

Lanjutan Tabel/*Continued Table* 5.1.2

Kecamatan Subdistrict	Cabai Rawit Chilli/Cayenne Papper		Kentang Potato	
	2019	2020	2019	2020
(1)	(6)	(7)	(8)	(9)
Cisewu	13 020	14 169	-	-
Caringin	65 898	34 012	-	-
Talegong	8 481	4 938	2 995	2 294
Bungbulang	19 799	11 386	-	-
Mekarmukti	16 975	5 264	-	-
Pamulihan	11 588	13 718	47 751	48 897
Pakenjeng	7 248	9 058	-	-
Cikelet	1 150	1 954	-	-
Pameungpeuk	253	138	-	-
Cibalong	1 017	2 884	-	-
Cisompet	4 305	720	-	-
Peundeuy	5 446	5 445	-	-
Singajaya	1 162	1 919	-	-
Cihurip	266	1 556	-	-
Cikajang	52 181	54 797	218 930	247 277
Banjarwangi	7 214	7 844	30 187	33 689
Cilawu	22 955	49 766	39 810	29 149
Bayongbong	6 519	7 808	21 662	29 108
Cigedug	28 689	30 335	137 369	138 273
Cisurupan	33 928	43 977	218 531	170 223
Sukaresmi	27 695	27 440	198 739	160 640

Lanjutan Tabel/Continued Table 5.1.2

Kecamatan Subdistrict	Cabai Rawit Chilli/Cayenne Papper		Kentang Potato	
	2019	2020	2019	2020
(1)	(6)	(7)	(8)	(9)
Samarang	11 902	24 603	23 837	12 576
Pasirwangi	31 847	48 313	530 019	280 452
Tarogong Kidul	238	865	-	-
Tarogong Kaler	3 576	895	-	-
Garut Kota	4 413	1 260	-	-
Karangpawitan	3 197	3 683	4 131	4 628
Wanaraja	5 311	6 775	9 432	9 721
Sucinaraja	10 497	9 044	41 528	17 851
Pangatian	22 595	3 203	22 474	11 429
Sukawening	1 593	1 150	-	458
Karantengah	1 271	1 462	1 150	2 075
Banyuresmi	4 115	8 232	-	-
Leles	1 457	4 757	13 721	14 404
Leuwigoong	1 834	3 374	-	-
Cibatu	6 685	4 754	-	-
Kersamanah	-	-	-	-
Cibiuk	3 815	3 799	-	-
Kadungora	5 302	2 812	-	-
Blubur Limbangan	2 937	2 684	-	-
Selaawi	1 217	689	-	-
Malangbong	316	578	-	-
Kabupaten Garut	459 907	462 060	1 562 266	1 213 144

Lanjutan Tabel/*Continued Table 5.1.2*

Kecamatan Subdistrict	Kubis Cabbage		Tomat Tomato	
	2019	2020	2019	2020
(1)	(6)	(7)	(8)	(9)
Cisewu	-	-	12 236	1 518
Caringin	-	-	1 477	840
Talegong	22 959	11 526	3 410	5 809
Bungbulang	-	-	-	-
Mekarmukti	-	-	-	-
Pamulihan	49 347	47 540	22 220	28 128
Pakenjeng	-	-	7 261	8 406
Cikelet	-	-	-	-
Pameungpeuk	-	-	-	-
Cibalong	-	-	-	278
Cisompet	-	-	-	-
Peundeuy	-	-	-	-
Singajaya	-	-	-	-
Cihurip	-	-	-	-
Cikajang	192 659	196 436	193 323	161 180
Banjarwangi	53 438	52 747	22 872	25 480
Cilawu	40 732	33 305	43 339	31 836
Bayongbong	45 256	39 371	20 665	10 433
Cigedug	163 152	190 855	106 579	121 558
Cisurupan	185 293	189 653	132 187	147 763
Sukaresmi	92 567	91 320	92 953	69 314

Lanjutan Tabel/Continued Table 5.1.2

Kecamatan Subdistrict	Kubis Cabbage		Tomat Tomato	
	2019	2020	2019	2020
	(1)	(6)	(7)	(8)
Samarang	31 089	31 590	38 749	49 314
Pasirwangi	184 813	111 633	135 656	103 873
Tarogong Kidul	-	-	2 809	1 732
Tarogong Kaler	2 804	1 537	13 926	2 361
Garut Kota	-	-	13 435	4 802
Karangpawitan	12 240	11 702	28 984	31 793
Wanaraja	62 236	71 440	20 824	23 508
Sucinaraja	92 591	66 822	68 171	70 565
Pangatian	83 774	17 675	77 914	25 145
Sukawening	5 872	3 014	8 665	6 511
Karangtengah	3 335	3 829	3 087	3 987
Banyuresmi	3 066	510	5 913	5 321
Leles	25 224	20 897	19 501	19 550
Leuwigoong	-	-	1 433	7 676
Cibatu	-	-	8 672	9 269
Kersamanah	-	-	-	320
Cibiuk	-	-	6 688	1 680
Kadungora	-	-	12 867	13 410
Blubur Limbangan	-	-	4 188	1 982
Selaawi	-	-	-	-
Malangbong	-	-	1 717	1 649
Kabupaten Garut	1 352 447	1 193 402	1 131 721	996 991

Lanjutan Tabel/*Continued Table* 5.1.2

Kecamatan Subdistrict	Bawang Putih Garlic		Bawang Daun Scallion		Kacang Merah Red Beans	
	2019	2020	2019	2020	2019	2020
(1)	(10)	(11)	(12)	(13)	(14)	(15)
Cisewu	-	-	5 866	5 869	8 394	8 449
Caringin	-	-	-	-	610	-
Talegong	-	-	12 493	10 277	15 400	9 427
Bungbulang	-	-	2 788	2 530	-	-
Mekarmukti	-	-	-	-	-	-
Pamulihan	-	-	10 414	9 114	12 270	12 716
Pakenjeng	-	-	11 968	10 588	10 892	9 941
Cikelet	-	-	-	-	-	-
Pameungpeuk	-	-	-	-	-	-
Cibalong	-	-	-	300	-	41
Cisompet	-	-	-	-	-	-
Peundeuy	-	-	-	-	937	1 435
Singajaya	-	-	2 801	3 645	-	-
Cihurip	-	-	-	2 766	-	1 429
Cikajang	400	97	27 555	28 423	16 684	15 029
Banjarwangi	-	-	20 822	20 750	8 566	7 413
Cilawu	39	64	29 011	20 410	17 676	13 568
Bayongbong	-	-	13 720	12 877	11 213	9 102
Cigedug	-	-	34 786	35 672	29 917	35 638
Cisurupan	234	-	62 994	64 309	59 386	59 041
Sukaesmi	-	-	22 962	19 963	12 268	14 062

Lanjutan Tabel/Continued Table 5.1.2

Kecamatan Subdistrict	Bawang Putih Garlic		Bawang Daun Scallion		Kacang Merah Red Beans	
	2019	2020	2019	2020	2019	2020
(1)	(10)	(11)	(12)	(13)	(14)	(15)
Samarang	-	-	10 622	12 043	10 277	7 518
Pasirwangi	-	-	40 620	25 471	15 278	8 545
Tarogong Kidul	-	-	2 010	2 075	-	-
Tarogong Kaler	-	-	12 022	1 928	5 527	-
Garut Kota	-	-	7 530	3 553	-	-
Karangpawitan	-	-	6 715	6 490	15 082	17 148
Wanaraja	-	-	6 363	7 731	16 959	16 679
Sucinaraja	-	17	13 914	16 413	19 584	12 465
Pangatikan	-	-	11 226	6 849	5 414	2 268
Sukawening	-	-	2 357	3 104	8 651	5 024
Karangtengah	-	-	4 136	5 181	4 053	9 955
Banyuresmi	-	-	741	450	1 228	693
Leles	500	-	10 709	12 551	1 825	2 561
Leuwigoong	-	-	580	1 635	603	5 191
Cibatu	-	-	3 537	3 986	4 304	5 179
Kersamanah	-	-	585	596	1 482	781
Cibiuk	-	-	2 659	2 646	1 812	1 472
Kadungora	-	-	-	-	5 955	5 043
Blubur Limbangan	-	-	2 646	1 043	4 583	1 651
Selaawi	-	-	4 574	3 944	6 171	6 647
Malangbong	-	-	2 219	1 633	4 566	3 360
Kabupaten Garut	1 173	178	403 945	366 815	337 567	309 471

Lanjutan Tabel/Continued Table 5.1.2

Kecamatan Subdistrict	Petsai/Sawi Chinese Cabbage/ mustard green		Wortel Carrot		Buncis String Bean	
	2019	2020	2019	2020	2019	2020
(1)	(10)	(11)	(12)	(13)	(14)	(15)
Cisewu	-	-	-	-	2 425	8 054
Caringin	-	-	-	-	826	1 343
Talegong	6 985	5 115	-	-	7 548	7 407
Bungbulang	-	-	-	-	-	462
Mekarmukti	-	-	-	-	87	-
Pamulihan	4 509	5 117	14 016	12 133	6 539	5 468
Pakenjeng	-	-	-	-	4 561	5 019
Cikelet	-	-	-	-	-	-
Pameungpeuk	-	-	-	-	-	-
Cibalong	-	-	-	-	-	-
Cisompet	-	-	-	-	-	-
Peundeuy	-	-	-	-	1 453	1 973
Singajaya	-	-	-	-	929	1 338
Cihurip	-	-	-	-	-	466
Cikajang	26 536	28 161	131 629	112 770	28 060	25 995
Banjarwangi	13 769	16 538	31 475	31 131	4 129	5 385
Cilawu	18 858	5 009	19 043	15 626	-	-
Bayongbong	14 920	9 811	3 958	3 933	1 522	1 369
Cigedug	62 119	52 537	68 132	61 805	3 339	3 325
Cisurupan	60 087	64 345	45 186	50 384	42 803	48 250
Sukaesmi	23 832	13 110	36 606	42 370	2 585	152

Lanjutan Tabel/Continued Table 5.1.2

Kecamatan Subdistrict	Petsai/Sawi Chinese Cabbage/ mustard green		Wortel Carrot		Buncis String Bean	
	2019	2020	2019	2020	2019	2020
(1)	(10)	(11)	(12)	(13)	(14)	(15)
Samarang	142 103	167 167	-	-	2 919	4 389
Pasirwangi	66 608	47 095	45 581	31 228	5 881	5 337
Tarogong Kidul	208	1 025	-	-	-	302
Tarogong Kaler	12 305	2 273	-	-	2 840	720
Garut Kota	-	-	-	-	-	-
Karangpawitan	5 757	7 608	-	-	6 372	6 248
Wanaraja	-	-	-	-	-	-
Sucinaraja	2 265	1 453	-	-	1 859	2 319
Pangatikan	12 383	3 327	2 073	3 654	7 795	1 142
Sukawening	1 869	4 754	-	-	466	-
Karantengah	2 077	3 704	1 861	2 075	1 620	1 574
Banyuresmi	2 676	2 479	-	-	924	-
Leles	1 645	820	412	420	1 390	1 533
Leuwigoong	-	-	-	-	-	-
Cibatu	3 096	4 113	-	-	152	935
Kersamanah	-	627	-	-	460	183
Cibiuk	2 878	2 461	-	-	152	-
Kadungora	-	-	-	-	5 508	5 187
Blubur Limbangan	-	-	-	-	2 373	472
Selaawi	-	-	-	-	-	-
Malangbong	2 695	2 906	-	-	775	1 513
Kabupaten Garut	490 180	451 555	399 972	367 529	148 292	147 860

Catatan/Note: Angka Sementara (ASEM)/ Preliminary Figures

Sumber/Source: BPS, Statistik Pertanian Hortikultura SPH-SBS/BPS-Statistics Indonesia, Agricultural Statistic for Horticulture SPH-SBS

Tabel
Table 5.1.3

Luas Panen Tanaman Sayuran dan Buah-buahan Semusim Menurut Jenis Tanaman di Kabupaten Garut (ha), 2017–2020

Harvested Area of Seasonal Vegetables and Fruits by Kind of Plant in Garut Regency (ha), 2017–2020

Jenis Tanaman Kind of Plants	2017	2018	2019	2020
(1)	(2)	(3)	(4)	(5)
Sayuran/Vegetables				
Bawang Daun/ Wlech Onion	3 140	2 948	2 764	2 509
Bawang Merah/ Shallot	3 651	2 935	3 317	2 857
Bawang Putih/ Garlic	–	8	18	11
Bayam/ Spinach	220	165	129	116
Buncis/ Green Bean	1 241	1 138	983	973
Cabai Besar/ Chili (Capsicum Annum)	8 166	7 206	6 680	6 646
Cabai Rawit/ Chili (Capsicum Frutescens)	4 670	3 518	3 698	3 244
Jamur/ Mushroom (m ²)	4 235	420	807	22
Kacang Merah/ Red Bean	4 452	4 383	3 904	3 638
Kacang Panjang/ Yardlong Bean	1 268	1 036	1 023	813
Kangkung/ Kangkong	404	323	295	271
Kembang Kol/ Cauliflower	552	405	344	207
Kentang/ Potato	7 928	7 762	7 158	5 400
Ketimun/ Cucumber	1 325	1 062	875	810
Kubis/ Cabbage	6 279	5 834	5 487	4 703
Labu Siam/ Chayote	638	445	380	376

Lanjutan Tabel/*Continued Table* 5.1.3

Jenis Tanaman <i>Kind of Plants</i>	2017	2018	2019	2020
(1)	(2)	(3)	(4)	(5)
Paprika/ Bell Pepper	15	6	7	12
Petsai/ Chinese Cabbage	4 047	2 535	2 454	2 225
Terung/ Eggplant	1 044	997	844	799
Tomat/ Tomato	5 062	4 186	4 094	3 526
Wortel/ Carrot	2 100	2 103	1 992	1 790
Buah–buahan/ Fruits				
Semangka/ Watermelon	2	-	10	12
Stroberi/ Strawberry	-	-	8	8

Catatan/*Note*: Luas panen komoditi jamur dalam satuan m²

Sumber/*Source*: BPS, Statistik Pertanian Hortikultura SPH-SBS/BPS-Statistics Indonesia, Agricultural Statistic for Horticulture SPH-SBS

Tabel
Table 5.1.4**Produksi Tanaman Sayuran dan Buah-buahan Semusim Menurut Jenis Tanaman di Kabupaten Garut (kuintal), 2017–2020*****Production of Seasonal Vegetables and Fruits by Kind of Plant in Garut Regency (quintal), 2017–2020***

Jenis Tanaman Kind of Plants	2017	2018	2019	2020
(1)	(2)	(3)	(4)	(5)
Sayuran/ Vegetables				
Bawang Daun/ Wlech Onion	459 807	427 872	403 945	366 815
Bawang Merah/ Shallot	353 849	284 586	321 047	273 346
Bawang Putih/ Garlic	–	521	1 173	178
Bayam/ Spinach	20 444	15 708	12 177	11 125
Buncis/ Green Bean	191 206	175 452	148 292	147 860
Cabai Besar/ Chili (Capsicum Annum)	1 023 851	911 354	925 690	1 013 184
Cabai Rawit/ Chili (Capsicum Frutescens)	512 802	391 304	459 907	462 060
Jamur/ Mushroom (kg)	313	911	35 296	69
Kacang Merah/ Red Bean	382 302	375 093	337 567	309 471
Kacang Panjang/ Yardlong Bean	157 914	141 394	133 603	109 006
Kangkung/ Kangkong	52 857	44 002	39 152	36 859
Kembang Kol/ Cauliflower	86 882	64 112	54 038	32 763
Kentang/ Potato	1 790 306	1 730 476	1 562 266	1 213 144
Ketimun/ Cucumber	206 465	170 355	142 690	128 469
Kubis/ Cabbage	1 579 022	1 471 739	1 352 447	1 193 402
Labu Siam/ Chayote	253 359	181 570	152 012	149 846

Lanjutan Tabel/*Continued Table 5.1.4*

Jenis Tanaman Kind of Plants	2017	2018	2019	2020
(1)	(2)	(3)	(4)	(5)
Paprika/ Bell Pepper	2 376	1 397	1 064	1 458
Petsai/ Chinese Cabbage	785 655	517 577	490 180	451 555
Terung/ Eggplant	228 289	231 513	196 041	187 325
Tomat/ Tomato	1 381 369	1 144 262	1 131 721	996 991
Wortel/ Carrot	429 503	429 535	399 972	367 529
Buah–buahan/ Fruits				
Semangka/ Watermelon	102	-	150	2 960
Stroberi/ Strawberry	-	-	663	228

Catatan/Note: Angka Sementara (ASEM)/ Preliminary Figures

Sumber/Source: BPS, Statistik Pertanian Hortikultura SPH-SBS/BPS-Statistics Indonesia, Agricultural Statistic for Horticulture SPH-SBS

Tabel
Table 5.1.5

Luas Panen Tanaman Biofarmaka Menurut Kecamatan dan Jenis Tanaman di Kabupaten Garut (m²), 2019 dan 2020
Harvested Area of Medicinal Plants by Subdistrict and Kind of Plant in Garut Regency (m²), 2019 and 2020

Kecamatan Subdistrict	Jahe Ginger		Laos/Lengkuas Galanga		Kencur East Indian Galangal	
	2019	2020	2019	2020	2019	2020
(1)	(10)	(11)	(12)	(13)	(14)	(15)
Cisewu	971 000	972 000	-	-	20 000	19 000
Caringin	25 000	37 000	-	-	12 000	5 250
Talegong	83 200	30 000	-	-	-	-
Bungbulang	18 000	15 500	-	-	-	-
Mekarmukti	23 800	9 740	-	-	-	400
Pamulihan	60 000	50 000	-	-	-	-
Pakenjeng	20 000	21 000	-	-	-	-
Cikelet	-	-	-	-	-	-
Pameungpeuk	-	-	-	-	-	-
Cibalong	-	-	-	-	-	-
Cisompet	350 012	26 658	231	98	545	365
Peundeuy	1 750	508 500	300	38 200	-	-
Singajaya	-	5 440	-	-	-	-
Cihurip	10 000	50 000	-	-	-	-
Cikajang	2 218	400	2 647	580	2 058	578
Banjarwangi	10 000	44 650	-	-	-	-
Cilawu	6 600	5 700	5 500	280	-	-
Bayongbong	50 000	78 862	-	-	-	-
Cigedug	5 000	6 750	-	-	-	-
Cisurupan	235 010	66 200	-	-	-	-
Sukaresmi	66 630	48 170	5 600	2 000	4 800	6 200

Lanjutan Tabel/Continued Table 5.1.5

Kecamatan Subdistrict	Jahe Ginger		Laos/Lengkuas Galanga		Kencur East Indian Galangal	
	2019	2020	2019	2020	2019	2020
(1)	(10)	(11)	(12)	(13)	(14)	(15)
Samarang	3 771	1 723	47	29	36	46
Pasirwangi	162 300	59 000	1 150	1 000	10 200	1 000
Tarogong Kidul	-	-	-	-	-	-
Tarogong Kaler	60 000	-	-	-	-	-
Garut Kota	550 000	231 400	-	-	-	-
Karangpawitan	-	-	-	-	-	-
Wanaraja	1 500	2 500	-	-	-	-
Sucinaraja	400 000	-	-	-	1 500	-
Pangatian	2 250 000	350 000	875 000	193 000	600 000	165 000
Sukawening	32 800	197 830	-	-	-	-
Karangtengah	15 042	9 801	301	90	213	92
Banyuresmi	11 500	-	10 200	-	7 850	-
Leles	-	-	-	-	-	-
Leuwigoong	-	-	-	-	-	-
Cibatu	400 000	375 000	5 500	7 500	-	-
Kersamanah	-	5 698	-	19 202	-	-
Cibiuk	-	-	-	-	-	-
Kadungora	-	-	-	-	-	-
Blubur Limbangan	135 000	400 000	-	-	-	-
Selaawi	-	230 572	-	2 429	-	3 195
Malangong	128 714	73 367	95 618	32 319	7 883	-
Kabupaten Garut	6 088 847	3 913 461	1 002 094	296 727	667 085	201 126

Lanjutan Tabel/Continued Table 5.1.5

Kecamatan Subdistrict	Kunyit Turmeric		Kapulaga Java Cardamom		Keji Beling Verbenaceae	
	2019	2020	2019	2020	2019	2020
(1)	(10)	(11)	(12)	(13)	(14)	(15)
Cisewu	60 000	61 000	2 479 200	-	-	4 132 000
Caringin	25 000	8 950	64 531	86 450	-	-
Talegong	-	-	363 000	375 000	-	-
Bungbulang	-	2 200	52 300	-	-	-
Mekarmukti	-	-	61 250	118 184	-	-
Pamulihan	15 000	23 000	1 555 000	-	-	-
Pakenjeng	15 000	16 000	195 800	163 930	-	-
Cikelet	-	-	-	-	-	-
Pameungpeuk	-	-	-	-	-	-
Cibalong	-	-	-	-	-	-
Cisompet	-	-	1 343 316	1 508 690	-	-
Peundeuy	750	30 500	2 250	1 100	-	-
Singajaya	-	-	-	70 200	-	-
Cihurip	10 000	50 000	-	3 000	-	-
Cikajang	6 820	1 400	146 640	189 526	-	-
Banjarwangi	-	2 500	46 500	300	-	-
Cilawu	8 000	5 600	400	800	-	-
Bayongbong	2 500	2 248	-	-	-	-
Cigedug	-	-	-	-	-	-
Cisurupan	-	-	11 300	7 230	-	-
Sukaesmi	18 400	12 300	-	2 275	-	-

Lanjutan Tabel/Continued Table 5.1.5

Kecamatan Subdistrict	Kunyit Turmeric		Kapulaga Java Cardamom		Keji Beling Verbenaceae	
	2019	2020	2019	2020	2019	2020
(1)	(10)	(11)	(12)	(13)	(14)	(15)
Samarang	1 347	597	-	-	-	-
Pasirwangi	33 900	20 000	-	-	-	-
Tarogong Kidul	-	-	-	-	-	-
Tarogong Kaler	70 000	-	-	-	-	-
Garut Kota	405 000	152 800	8 800	10 800	-	-
Karangpawitan	-	-	-	-	-	-
Wanaraja	-	-	-	-	-	-
Sucinaraja	500	-	-	5 000	-	-
Pangatian	1 500 000	340 000	-	-	-	-
Sukawening	-	-	250 000	250 000	-	-
Karantengah	13 619	5 960	24 247	17 528	-	-
Banyuresmi	10 550	-	-	-	-	-
Leles	-	-	-	-	-	-
Leuwigoong	-	-	-	-	-	-
Cibatu	15 000	2 000	-	-	-	-
Kersamanah	-	121 113	-	580	-	-
Cibiuk	-	-	-	-	-	-
Kadungora	-	-	-	-	-	-
Blubur Limbangan	125 000	450 000	17 500	52 500	-	-
Selaawi	-	-	587	553	-	-
Malangbong	780 170	1 398 849	-	-	-	-
Kabupaten Garut	3 116 556	2 707 017	6 622 621	2 863 646	-	4 132 000

Catatan/Note: Angka Sementara (ASEM)/ Preliminary Figures

Sumber/Source: BPS, Statistik Pertanian Hortikultura SPH-TBF/BPS-Statistics Indonesia, Agricultural Statistic for Horticulture SPH-TBF

Tabel
Table 5.1.6**Produksi Tanaman Biofarmaka Menurut Kecamatan dan Jenis Tanaman di Kabupaten Garut (kg), 2019 and 2020**
Production of Medicinal Plants by Subdistrict and Kind of Plant in Garut Regency (kg), 2019 and 2020

Kecamatan Subdistrict	Jahe Ginger		Laos/Lengkuas Galanga		Kencur East Indian Galangal	
	2019	2020	2019	2020	2019	2020
(1)	(10)	(11)	(12)	(13)	(14)	(15)
Cisewu	2 456 630	2 721 600	-	-	28 000	24 700
Caringin	65 000	99 900	-	-	17 700	8 400
Talegong	208 000	81 000	-	-	-	-
Bungbulang	46 800	40 700	-	-	-	-
Mekarmukti	15 900	26 194	-	-	-	640
Pamulihan	156 000	134 000	-	-	-	-
Pakenjeng	50 000	54 600	-	-	-	-
Cikelet	-	-	-	-	-	-
Pameungpeuk	-	-	-	-	-	-
Cibalong	-	-	-	-	-	-
Cisompet	394 398	69 598	346	229	872	511
Peundeuy	4 625	1 460 500	900	110 760	-	-
Singajaya	-	21 180	-	-	-	-
Cihurip	26 000	135 000	-	-	-	-
Cikajang	5 704	1 040	6 782	1 566	2 881	867
Banjarwangi	26 000	120 855	-	-	-	-
Cilawu	16 900	15 450	14 300	736	-	-
Bayongbong	150 000	210 927	-	-	-	-
Cigedug	12 500	17 235	-	-	-	-
Cisurupan	581 525	169 135	-	-	-	-
Sukaesmi	171 138	125 242	14 280	5 400	7 180	9 440

Lanjutan Tabel/Continued Table 5.1.6

Kecamatan Subdistrict	Jahe Ginger		Laos/Lengkuas Galanga		Kencur East Indian Galanga	
	2019	2020	2019	2020	2019	2020
(1)	(10)	(11)	(12)	(13)	(14)	(15)
Samarang	9 427	4 480	82	75	50	64
Pasirwangi	427 130	156 400	2 990	2 700	14 560	1 500
Tarogong Kidul	-	-	-	-	-	-
Tarogong Kaler	156 000	-	-	-	-	-
Garut Kota	1 388 510	611 140	-	-	-	-
Karangpawitan	-	-	-	-	-	-
Wanaraja	3 750	6 500	-	-	-	-
Sucinaraja	1 000 000	-	-	-	2 100	-
Pangatikan	6 750 000	1 125 000	2 712 500	521 100	960 000	264 000
Sukawening	85 000	514 358	-	-	-	-
Karantengah	32 126	25 482	619	243	303	142
Banyuresmi	28 750	-	25 500	-	10 990	-
Leles	-	-	-	-	-	-
Leuwigoong	-	-	-	-	-	-
Cibatu	1 000 000	1 012 500	14 300	20 250	-	-
Kersamanah	-	15 385	-	51 845	-	-
Cibiuk	-	-	-	-	-	-
Kadungora	-	-	-	-	-	-
Blubur Limbangan	351 000	1 043 000	-	-	-	-
Selaawi	-	622 544	-	6 558	-	4 792
Malangbong	321 785	190 778	248 607	87 261	20 495	-
Kabupaten Garut	15 940 598	10 831 723	3 041 206	808 723	1 065 131	315 056

Lanjutan Tabel/*Continued Table* 5.1.6

Kecamatan <i>Subdistrict</i>	Kunyit <i>Turmeric</i>		Kapulaga <i>Java Cardamom</i>		Keji Beling <i>Verbenaceae</i>	
	2019	2020	2019	2020	2019	2020
(1)	(10)	(11)	(12)	(13)	(14)	(15)
Cisewu	151 740	158 600	1 942 350	-	-	2 066 000
Caringin	65 000	24 165	77 611	227 459	-	-
Talegong	-	-	312 040	337 650	-	-
Bungbulang	-	5 820	26 150	-	-	-
Mekarmukti	-	-	84 900	108 158	-	-
Pamulihan	37 500	59 800	1 077 000	-	-	-
Pakenjeng	37 500	41 600	194 020	107 699	-	-
Cikelet	-	-	-	-	-	-
Pameungpeuk	-	-	-	-	-	-
Cibalong	-	-	-	-	-	-
Cisompet	-	-	1 272 820	3 400 408	-	-
Peundeuy	1 850	82 175	3 650	1 500	-	-
Singajaya	-	-	-	49 500	-	-
Cihurip	25 000	130 000	-	3 442	-	-
Cikajang	16 980	3 600	184 402	233 748	-	-
Banjarwangi	-	6 600	27 900	300	-	-
Cilawu	20 000	13 260	180	805	-	-
Bayongbong	6 250	5 770	-	-	-	-
Cigedug	-	-	-	-	-	-
Cisurupan	-	-	7 644	3 863	-	-
Sukaesmi	47 160	31 980	-	2 037	-	-

Lanjutan Tabel/Continued Table 5.1.6

Kecamatan Subdistrict	Kunyit Turmeric		Kapulaga Java Cardamom		Keji Beling Verbenaceae	
	2019	2020	2019	2020	2019	2020
(1)	(10)	(11)	(12)	(13)	(14)	(15)
Samarang	3 380	1 552	-	-	-	-
Pasirwangi	86 050	53 000	-	-	-	-
Tarogong Kidul	-	-	-	-	-	-
Tarogong Kaler	175 000	-	-	-	-	-
Garut Kota	1 012 500	397 280	10 460	6 600	-	-
Karangpawitan	-	-	-	-	-	-
Wanaraja	-	-	-	-	-	-
Sucinaraja	1 250	-	-	3 000	-	-
Pangatian	4 800 000	918 000	-	-	-	-
Sukawening	-	-	370 000	505 000	-	-
Karangtengah	34 235	15 777	22 177	23 556	-	-
Banyuresmi	26 575	-	-	-	-	-
Leles	-	-	-	-	-	-
Leuwigoong	-	-	-	-	-	-
Cibatu	37 500	5 200	-	-	-	-
Kersamanah	-	314 894	-	348	-	-
Cibiuk	-	-	-	-	-	-
Kadungora	-	-	-	-	-	-
Blubur Limbangan	325 000	1 185 000	20 300	26 250	-	-
Selaawi	-	-	586	332	-	-
Malangbong	1 968 047	3 637 007	-	-	-	-
Kabupaten Garut	8 878 517	7 091 080	5 634 190	5 041 655	-	2 066 000

Catatan/Note: Angka Sementara (ASEM)/ Preliminary Figures

Sumber/Source: BPS, Statistik Pertanian Hortikultura SPH-TBF/BPS-Statistics Indonesia, Agricultural Statistic for Horticulture SPH-TBF

Tabel
Table 5.1.7

**Luas Panen Tanaman Biofarmaka Menurut Jenis Tanaman
di Kabupaten Garut (m²), 2017–2020**
**Harvested Area of Medicinal Plants by Kind of Plant in Garut
Regency (m²), 2017–2020**

Jenis Tanaman Kind of Plants	2017	2018	2019	2020
(1)	(2)	(3)	(4)	(5)
Jahe/ Ginger	5 089 339	5 550 219	6 088 847	3 913 461
Kapulaga/ Java Cardamon	8 713 471	7 208 169	6 622 621	2 863 646
Keji Beling/Kecibeling/ Strobilanthes crispata	1 101	2 055	-	4 132 000
Kencur/ East Indian Galangal	447 854	454 587	667 085	201 126
Kunyit/ Turmeric	550 254	2 155 970	3 116 556	2 707 017
Laos/Lengkuas/ Galanga	56 033	667 001	1 002 094	296 727
Lempuyang/ Zingiber Aromaticum	226 894	422 013	31 400	132 667
Lidah Buaya/ Oliviera	750	-	-	-
Mengkudu/Pace/ Indian Mulberry (pohon/tree)	910	1 362	-	-
Temulawak/ Java Turmeric	43 584	14 046	15 150	4 370

Catatan/Note: Luas panen komoditi mengkudu/pace dalam satuan pohon

Sumber/Source: BPS, Statistik Pertanian Hortikultura SPH-TBF/BPS-Statistics Indonesia, Agricultural Statistic for Horticulture SPH-TBF

Tabel 5.1.8 **Produksi Tanaman Biofarmaka Menurut Jenis Tanaman di Kabupaten Garut (kg), 2017–2020**
Table 5.1.8 **Production of Medicinal Plants by Kind of Plant in Garut Regency (kg), 2017–2020**

Jenis Tanaman Kind of Plants	2017	2018	2019	2020
(1)	(2)	(3)	(4)	(5)
Jahe/ Ginger	13 406 087	14 294 649	15 940 598	10 831 723
Kapulaga/ Java Cardamon	9 880 871	10 210 228	5 634 190	5 041 655
Keji Beling/Kecibeling/ Strobilanthes crispa	3 058	6 165	-	2 066 000
Kencur/ East Indian Galangal	1 036 590	710 395	1 065 131	315 056
Kunyit/ Turmeric	1 451 503	5 732 478	8 878 517	7 091 080
Laos/Lengkuas/ Galanga	151 821	1 845 527	3 041 206	808 723
Lempuyang/ Zingiber Aromaticum	623 842	1 055 432	82 200	344 954
Lidah Buaya/ Oliviera	3 000	-	-	-
Mengkudu/Pace/ Indian Mulberry	2 770	7 129	-	-
Temulawak/ Java Turmeric	125 686	39 820	44 570	10 972

Catatan/Note: Angka Sementara (ASEM)/ Preliminary Figures

Sumber/Source: BPS, Statistik Pertanian Hortikultura SPH-TBF/BPS-Statistics Indonesia, Agricultural Statistic for Horticulture SPH-TBF

Tabel
Table 5.1.9

**Luas Panen Tanaman Hias Menurut Kecamatan dan Jenis
Tanaman di Kabupaten Garut (m²), 2019 and 2020**
**Harvested Area of Ornamental Plants by Subdistrict and
Kind of Plant in Garut Regency (m²), 2019 and 2020**

Kecamatan Subdistrict	Anggrek Orchid		Krisan Chrysantemum		Mawar Rose	
	2019	2020	2019	2020	2019	2020
(1)	(10)	(11)	(12)	(13)	(14)	(15)
Cisewu	-	-	-	-	-	-
Caringin	-	-	-	-	-	-
Talegong	-	-	-	-	-	-
Bungbulang	-	-	-	-	-	-
Mekarmukti	-	-	-	-	-	-
Pamulihan	-	-	-	-	-	-
Pakenjeng	-	-	-	-	-	-
Cikelet	-	-	-	-	-	-
Pameungpeuk	-	-	-	-	-	-
Cibalong	-	-	-	-	-	-
Cisompet	-	-	-	-	-	-
Peundeuy	-	-	-	-	-	-
Singajaya	-	-	-	-	-	-
Cihurip	-	-	-	-	-	-
Cikajang	-	-	-	-	28 240	135 469
Banjarwangi	-	-	-	-	-	-
Cilawu	-	-	6 000	-	-	-
Bayongbong	-	-	-	-	-	-
Cigedug	-	-	-	-	21 800	2 450
Cisurupan	-	-	9 257	18 800	5 199	2 696
Sukaesmi	-	-	-	-	-	-

Lanjutan Tabel/Continued Table 5.1.9

Kecamatan Subdistrict	Anggrek Orchid		Krisan Chrysantemum		Mawar Rose	
	2019	2020	2019	2020	2019	2020
(1)	(10)	(11)	(12)	(13)	(14)	(15)
Samarang	-	-	-	-	-	-
Pasirwangi	-	-	-	-	-	-
Tarogong Kidul	-	-	-	-	-	-
Tarogong Kaler	-	-	-	-	-	-
Garut Kota	-	-	-	-	-	-
Karangpawitan	-	-	-	-	-	-
Wanaraja	-	-	-	-	-	-
Sucinaraja	-	-	-	-	-	-
Pangatian	-	-	-	-	-	-
Sukawening	-	-	-	-	-	-
Karagtengah	-	-	-	-	-	-
Banyuresmi	-	-	-	-	-	-
Leles	-	-	-	-	-	-
Leuwigoong	-	-	-	-	-	-
Cibatu	-	-	-	-	-	-
Kersamanah	-	-	-	-	-	-
Cibiuk	-	-	-	-	-	-
Kadungora	-	-	-	-	-	-
Blubur Limbangan	-	-	-	-	-	-
Selaawi	-	-	-	-	-	-
Malangbong	-	-	-	-	-	-
Kabupaten Garut	-	-	15 257	18 800	55 239	140 615

Lanjutan Tabel/Continued Table 5.1.9

Kecamatan Subdistrict	Sedap Malam Tuberose		Anthurium Bunga Flamingo Lily Flower		Herbras Gerbera	
	2019	2020	2019	2020	2019	2020
(1)	(10)	(11)	(12)	(13)	(14)	(15)
Cisewu	-	-	-	-	-	-
Caringin	-	-	-	-	-	-
Talegong	-	-	-	-	-	-
Bungbulang	-	-	-	-	-	-
Mekarmukti	-	-	-	-	-	-
Pamulihan	-	-	-	-	-	-
Pakenjeng	-	-	-	-	-	-
Cikelet	-	-	-	-	-	-
Pameungpeuk	-	-	-	-	-	-
Cibalong	-	-	-	-	-	-
Cisompet	-	-	-	-	-	-
Peundeuy	-	-	-	-	-	-
Singajaya	-	-	-	-	-	-
Cihurip	-	-	-	-	-	-
Cikajang	-	-	-	-	-	-
Banjarwangi	-	-	-	-	-	-
Cilawu	-	-	-	-	-	-
Bayongbong	-	-	-	-	-	-
Cigedug	-	-	-	-	-	-
Cisurupan	2 489	3 330	9 170	8 512	2 448	1 546
Sukaesmi	52 974	67 414	-	-	-	-

Lanjutan Tabel/Continued Table 5.1.9

Kecamatan Subdistrict	Sedap Malam Tuberose		Anthurium Bunga Flamingo Lily Flower		Herbras Gerbera	
	2019	2020	2019	2020	2019	2020
(1)	(10)	(11)	(12)	(13)	(14)	(15)
Samarang	-	-	-	-	-	-
Pasirwangi	24 195	39 696	-	-	-	-
Tarogong Kidul	-	1 400	-	-	-	-
Tarogong Kaler	-	-	-	-	-	-
Garut Kota	-	-	-	-	-	-
Karangpawitan	-	-	-	-	-	-
Wanaraja	-	-	-	-	-	-
Sucinaraja	-	-	-	-	-	-
Pangatikan	-	-	-	-	-	-
Sukawening	-	-	-	-	-	-
Karangtengah	-	-	-	-	-	-
Banyuresmi	-	-	-	-	-	-
Leles	-	-	-	-	-	-
Leuwigoong	-	-	-	-	-	-
Cibatu	-	-	-	-	-	-
Kersamanah	-	-	-	-	-	-
Cibiuk	-	-	-	-	-	-
Kadungora	-	-	-	-	-	-
Blubur Limbangan	-	-	-	-	-	-
Selaawi	-	-	-	-	-	-
Malangbong	-	-	-	-	-	-
Kabupaten Garut	79 658	111 840	9 170	8 512	2 448	1 546

Catatan/Note: Angka Sementara (ASEM)/ Preliminary Figures

Sumber/Source: BPS, Statistik Pertanian Hortikultura SPH-TH/BPS-Statistics Indonesia, Agricultural Statistik for Horticulture SPH-TH

Tabel
Table 5.1.10

**Produksi Tanaman Hias Menurut Kecamatan dan Jenis
Tanaman di Kabupaten Garut (tangkai), 2019 and 2020**
*Production of Ornamental Plants by Subdistrict and Kind of
Plant in Garut Regency (stalks), 2019 and 2020*

Kecamatan Subdistrict	Anggrek Orchid		Krisan Chrysantemum		Mawar Rose	
	2019	2020	2019	2020	2019	2020
(1)	(10)	(11)	(12)	(13)	(14)	(15)
Cisewu	-	-	-	-	-	-
Caringin	-	-	-	-	-	-
Talegong	-	-	-	-	-	-
Bungbulang	-	-	-	-	-	-
Mekarmukti	-	-	-	-	-	-
Pamulihan	-	-	-	-	-	-
Pakenjeng	-	-	-	-	-	-
Cikelet	-	-	-	-	-	-
Pameungpeuk	-	-	-	-	-	-
Cibalong	-	-	-	-	-	-
Cisompet	-	-	-	-	-	-
Peundeuy	-	-	-	-	-	-
Singajaya	-	-	-	-	-	-
Cihurip	-	-	-	-	-	-
Cikajang	-	-	-	-	334 960	620 265
Banjarwangi	-	-	-	-	-	-
Cilawu	-	-	18 000	-	-	-
Bayongbong	-	-	-	-	-	-
Cigedug	-	-	-	-	87 200	7 950
Cisurupan	-	-	86 385	103 068	24 647	22 585
Sukaesmi	-	-	-	-	-	-

Lanjutan Tabel/Continued Table 5.1.10

Kecamatan Subdistrict	Anggrek Orchid		Krisan Chrysantemum		Mawar Rose	
	2019	2020	2019	2020	2019	2020
(1)	(10)	(11)	(12)	(13)	(14)	(15)
Samarang	-	-	-	-	-	-
Pasirwangi	-	-	-	-	-	-
Tarogong Kidul	-	-	-	-	-	-
Tarogong Kaler	-	-	-	-	-	-
Garut Kota	-	-	-	-	-	-
Karangpawitan	-	-	-	-	-	-
Wanaraja	-	-	-	-	-	-
Sucinaraja	-	-	-	-	-	-
Pangatikan	-	-	-	-	-	-
Sukawening	-	-	-	-	-	-
Karangtengah	-	-	-	-	-	-
Banyuresmi	-	-	-	-	-	-
Leles	-	-	-	-	-	-
Leuwigoong	-	-	-	-	-	-
Cibatu	-	-	-	-	-	-
Kersamanah	-	-	-	-	-	-
Cibiuk	-	-	-	-	-	-
Kadungora	-	-	-	-	-	-
Blubur Limbangan	-	-	-	-	-	-
Selaawi	-	-	-	-	-	-
Malangbong	-	-	-	-	-	-
Kabupaten Garut	-	-	104 385	103 068	446 807	650 800

Lanjutan Tabel/*Continued Table* 5.1.10

Kecamatan Subdistrict	Sedap Malam Tuberose		Anthurium Bunga Flamingo Lily Flower		Herbras Gerbera	
	2019	2020	2019	2020	2019	2020
(1)	(10)	(11)	(12)	(13)	(14)	(15)
Cisewu	-	-	-	-	-	-
Caringin	-	-	-	-	-	-
Talegong	-	-	-	-	-	-
Bungbulang	-	-	-	-	-	-
Mekarmukti	-	-	-	-	-	-
Pamulihan	-	-	-	-	-	-
Pakenjeng	-	-	-	-	-	-
Cikelet	-	-	-	-	-	-
Pameungpeuk	-	-	-	-	-	-
Cibalong	-	-	-	-	-	-
Cisompet	-	-	-	-	-	-
Peundeuy	-	-	-	-	-	-
Singajaya	-	-	-	-	-	-
Cihurip	-	-	-	-	-	-
Cikajang	-	-	-	-	-	-
Banjarwangi	-	-	-	-	-	-
Cilawu	-	-	-	-	-	-
Bayongbong	-	-	-	-	-	-
Cigedug	-	-	-	-	-	-
Cisurupan	14 124	23 402	79 140	62 596	12 318	7 434
Sukaesmi	214 896	259 371	-	-	-	-

Lanjutan Tabel/Continued Table 5.1.10

Kecamatan Subdistrict	Sedap Malam Tuberose		Anthurium Bunga Flamingo Lily Flower		Herbras Gerbera	
	2019	2020	2019	2020	2019	2020
(1)	(10)	(11)	(12)	(13)	(14)	(15)
Samarang	-	-	-	-	-	-
Pasirwangi	105 735	121 973	-	-	-	-
Tarogong Kidul	-	1 400	-	-	-	-
Tarogong Kaler	-	-	-	-	-	-
Garut Kota	-	-	-	-	-	-
Karangpawitan	-	-	-	-	-	-
Wanaraja	-	-	-	-	-	-
Sucinaraja	-	-	-	-	-	-
Pangatikan	-	-	-	-	-	-
Sukawening	-	-	-	-	-	-
Karangtengah	-	-	-	-	-	-
Banyuresmi	-	-	-	-	-	-
Leles	-	-	-	-	-	-
Leuwigoong	-	-	-	-	-	-
Cibatu	-	-	-	-	-	-
Kersamanah	-	-	-	-	-	-
Cibiuk	-	-	-	-	-	-
Kadungora	-	-	-	-	-	-
Blubur Limbangan	-	-	-	-	-	-
Selaawi	-	-	-	-	-	-
Malangbong	-	-	-	-	-	-
Kabupaten Garut	334 755	406 146	79 140	62 596	12 318	7 434

Catatan/Note: Angka Sementara (ASEM)/ Preliminary Figures

Sumber/Source: BPS, Statistik Pertanian Hortikultura SPH-TH/BPS-Statistics Indonesia, Agricultural Statistik for Horticulture SPH-TH

Tabel
Table 5.1.11

**Luas Panen Tanaman Hias Menurut Jenis Tanaman di
Kabupaten Garut (m²), 2017–2020**
*Harvested Area of Ornamental Plants by Kind of Plant in
Garut Regency (m²), 2017–2020*

Jenis Tanaman <i>Kind of Plants</i>	2017	2018	2019	2020
(1)	(2)	(3)	(4)	(5)
Anggrek/ Orchid	...	-	-	-
Anthurium Bunga/ Flamingo Lily Flower	...	11 180	9 170	8 512
Anyelir/ Carnation	...	14	32	-
Herbras/ Gerbera	...	6 624	2 448	1 546
Krisan/ Chrysantemum	...	19 209	15 257	18 800
Mawar/ Rose	...	73 839	55 239	140 615
Sedap Malam/ Tuberose	...	41 110	79 658	111 840

Catatan/Note: -

Sumber/Source: BPS, Statistik Pertanian Hortikultura SPH-TH/BPS-Statistics Indonesia, *Agricultural Statistik for Horticulture SPH-TH*

Tabel 5.1.12 **Produksi Tanaman Hias Menurut Jenis Tanaman di Kabupaten Garut (tangkai), 2017–2020**
Table 5.1.12 **Production of Ornamental Plants by Kind of Plant in Garut Regency (stalks), 2017–2020**

Jenis Tanaman Kind of Plants	2017	2018	2019	2020
(1)	(2)	(3)	(4)	(5)
Anggrek/ Orchid	-	-	-	-
Anthurium Bunga/ Flamingo Lily Flower	70 350	61 590	79 140	62 596
Anyelir/ Carnation	21	90	96	-
Herbras/ Gerbera	100 306	43 182	12 318	7 434
Krisan/ Chrysantemum	94 770	90 366	104 385	103 068
Mawar/ Rose	380 500	243 467	446 807	650 800
Sedap Malam/ Tuberose	394 095	280 222	334 755	406 146

Catatan/Note: -

Sumber/Source: BPS, Statistik Pertanian Hortikultura SPH-TH/BPS-Statistics Indonesia, Agricultural Statistik for Horticulture SPH-TH

Tabel
Table 5.1.13**Produksi Buah-buahan Menurut Kecamatan dan Jenis Tanaman di Kabupaten Garut (kuintal), 2019 and 2020**
Production of Fruits by Subdistrict and Kind of Plant in Garut Regency (quintal), 2019 and 2020

Kecamatan Subdistrict	Mangga Mango		Durian Durian	
	2019	2020	2019	2020
(1)	(2)	(3)	(4)	(5)
Cisewu	435	220	628	298
Caringin	1 500	2 800	421	524
Talegong	381	42	260	42
Bungbulang	5 852	1 814	4 139	1 996
Mekarmukti	6 034	1 455	156	59
Pamulihan	4 072	3 216	214	415
Pakenjeng	21 302	14 046	1 808	2 291
Cikelet	30 119	11 042	626	456
Pameungpeuk	8 154	8 117	-	-
Cibalong	15 174	5 355	64	234
Cisompet	3 135	694	302	57
Peundeuy	261	45	43	102
Singajaya	842	241	-	91
Cihurip	809	498	181	117
Cikajang	-	-	-	-
Banjarwangi	-	80	79	42
Cilawu	964	483	13	3
Bayongbong	698	193	-	-
Cigedug	-	-	-	-
Cisurupan	4 780	2 421	-	-
Sukaresmi	4 730	1 793	115	158

Lanjutan Tabel/Continued Table 5.1.13

Kecamatan Subdistrict	Mangga Mango		Durian Durian	
	2019	2020	2019	2020
(1)	(2)	(3)	(4)	(5)
Samarang	129	69	38	95
Pasirwangi	1 011	844	-	-
Tarogong Kidul	401	2 660	-	-
Tarogong Kaler	290	580	901	958
Garut Kota	304	237	135	127
Karangpawitan	1 800	2 020	219	194
Wanaraja	410	523	63	60
Sucinaraja	1 953	4 455	596	586
Pangatikan	13 842	2 810	517	134
Sukawening	3 208	6 671	729	850
Karangtengah	1 412	417	526	303
Banyuresmi	9 755	948	6 382	2 147
Leles	1 847	1 279	278	156
Leuwigoong	1 569	90	193	-
Cibatu	114	114	375	-
Kersamanah	2 438	1 923	-	179
Cibiuk	313	862	12	19
Kadungora	-	2 500	77	93
Blubur Limbangan	3 993	2 368	-	-
Selaawi	189	189	413	354
Malangbong	16 940	7 373	2 635	1 975
Kabupaten Garut	171 160	93 487	23 138	15 115

Lanjutan Tabel/*Continued Table* 5.1.13

Kecamatan Subdistrict	Jeruk Siam/Kaprok Orange/Tangerine		Pisang Banana	
	2019	2020	2019	2020
(1)	(6)	(7)	(8)	(9)
Cisewu	680	79	10 384	13 199
Caringin	212	764	8 131	5 353
Talegong	65	99	2 954	2 524
Bungbulang	427	196	1 340	1 692
Mekarmukti	408	315	1 993	1 201
Pamulihan	337	439	9 062	15 379
Pakenjeng	2 876	2 174	44 409	24 726
Cikelet	2 248	793	33 408	19 352
Pameungpeuk	179	-	12 818	714
Cibalong	2 920	877	263 495	113 067
Cisompet	782	926	90 814	5 644
Peundeuy	-	9	182 606	116 126
Singajaya	205	127	1 706	2 648
Cihurip	941	369	8 225	8 014
Cikajang	16 620	9 136	23 590	21 239
Banjarwangi	144	318	2 370	1 167
Cilawu	-	581	221 944	219 523
Bayongbong	451	820	16 853	18 350
Cigedug	3 285	5 268	3 255	5 005
Cisurupan	5 136	3 899	64 232	33 688
Sukaesmi	11 448	8 411	41 799	31 491

Lanjutan Tabel/Continued Table 5.1.13

Kecamatan Subdistrict	Jeruk Siam/Kaprok Orange/Tangerine		Pisang Banana	
	2019	2020	2019	2020
(1)	(6)	(7)	(8)	(9)
Samarang	930	1 309	1 574	1 665
Pasirwangi	9 752	5 774	26 221	21 910
Tarogong Kidul	792	170	819	493
Tarogong Kaler	408	450	2 092	2 116
Garut Kota	1 452	1 448	9 603	7 500
Karangpawitan	2 498	7 089	27 885	26 904
Wanaraja	1 250	1 111	4 767	5 378
Sucinaraja	16 292	10 930	28 932	23 300
Pangatian	12 918	8 956	1 118	250
Sukawening	1 969	3 605	6 801	7 680
Karantengah	223	568	15 840	4 284
Banyuresmi	3 477	1 851	24 778	11 399
Leles	527	703	1 939	2 308
Leuwigoong	-	-	843	498
Cibatu	121	193	7 660	5 227
Kersamanah	203	444	7 001	10 020
Cibiuk	213	1 053	1 506	1 131
Kadungora	1 326	1 213	12 485	31 278
Blubur Limbangan	801	823	673	693
Selaawi	4	7	838	1 324
Malangbong	2 049	2 707	113 722	88 378
Kabupaten Garut	106 569	86 004	1 342 485	913 838

Lanjutan Tabel/*Continued Table* 5.1.13

Kecamatan Subdistrict	Pepaya Papaya		Salak Snakefruit	
	2019	2020	2019	2020
(1)	(10)	(11)	(12)	(13)
Cisewu	368	114	93	36
Caringin	542	149	-	-
Talegong	321	31	24	4
Bungbulang	1 218	386	-	12
Mekarmukti	119	37	-	-
Pamulihan	1 959	1 156	-	-
Pakenjeng	824	268	-	-
Cikelet	2 032	1 079	-	-
Pameungpeuk	321	418	-	-
Cibalong	833	247	-	-
Cisompet	697	503	-	-
Peundeuy	155	116	-	-
Singajaya	576	183	-	-
Cihurip	961	188	-	-
Cikajang	158	60	-	-
Banjarwangi	69	65	-	-
Cilawu	4 032	1 295	-	-
Bayongbong	331	230	-	-
Cigedug	425	256	-	-
Cisurupan	1 807	410	-	-
Sukaresmi	2 635	1 021	-	-

Lanjutan Tabel/*Continued Table* 5.1.13

Kecamatan Subdistrict	Pepaya Papaya		Salak Snakefruit	
	2019	2020	2019	2020
	(1)	(10)	(11)	(12)
Samarang	1 198	329	-	-
Pasirwangi	1 810	683	-	-
Tarogong Kidul	387	215	-	-
Tarogong Kaler	756	300	-	-
Garut Kota	892	396	-	-
Karangpawitan	2 793	1 213	-	-
Wanaraja	2 447	444	-	-
Sucinaraja	17 746	4 851	-	-
Pangatian	1 472	624	-	-
Sukawening	231	218	-	-
Karangtengah	101	33	-	-
Banyuresmi	3 331	1 387	4	-
Leles	269	495	-	-
Leuwigoong	208	32	-	-
Cibatu	965	456	-	-
Kersamanah	158	60	-	-
Cibiuk	124	133	-	-
Kadungora	276	202	-	-
Blubur Limbangan	390	614	-	-
Selaawi	-	-	-	-
Malangbong	7 466	1 649	-	-
Kabupaten Garut	63 403	22 546	121	52

Catatan/*Note*: Angka Sementara (ASEM)/ Preliminary Figures

Sumber/*Source*: BPS, Statistik Pertanian Hortikultura SPH-BST/BPS-Statistics Indonesia, Agricultural Statistic for Horticulture SPH-BST

Lanjutan Tabel/*Continued Table* 5.1.13

Kecamatan Subdistrict	Alpukat Avocado		Jambu Biji Guava	
	2019	2020	2019	2020
(1)	(10)	(11)	(12)	(13)
Cisewu	679	673	460	663
Caringin	228	377	158	196
Talegong	2 079	825	44	30
Bungbulang	1 754	2 601	201	189
Mekarmukti	285	137	109	29
Pamulihan	13 102	10 451	505	319
Pakenjeng	13 135	13 889	1 795	1 061
Cikelet	794	333	342	204
Pameungpeuk	236	201	139	199
Cibalong	-	-	458	-
Cisompet	748	1 176	26	36
Peundeuy	2 164	2 403	50	74
Singajaya	4 441	1 761	422	323
Cihurip	3 196	3 061	-	-
Cikajang	4 534	4 686	3 971	2 530
Banjarwangi	2 065	3 160	83	46
Cilawu	11 195	11 184	555	174
Bayongbong	792	4 776	431	462
Cigedug	7 970	1 579	529	277
Cisurupan	83 468	26 598	549	524
Sukaresmi	10 226	17 323	1 213	849

Lanjutan Tabel/Continued Table 5.1.13

Kecamatan Subdistrict	Alpukat Avocado		Jambu Biji Guava	
	2019	2020	2019	2020
(1)	(10)	(11)	(12)	(13)
Samarang	766	1 606	806	442
Pasirwangi	11 222	8 241	5 315	1 847
Tarogong Kidul	998	1 130	110	80
Tarogong Kaler	1 812	1 445	32	59
Garut Kota	1 998	2 009	386	328
Karangpawitan	1 110	4 329	2 058	2 009
Wanaraja	3 709	4 401	-	-
Sucinaraja	25 387	25 167	1 059	626
Pangatikan	12 680	9 113	414	273
Sukawening	6 410	12 116	341	261
Karagtengah	9 591	3 411	82	51
Banyuresmi	38 789	9 173	1 492	341
Leles	14 763	11 400	91	104
Leuwigoong	392	82	112	39
Cibatu	2 566	7 658	287	359
Kersamanah	412	1 941	90	54
Cibiuk	480	1 058	129	177
Kadungora	3 990	3 985	10 244	12 755
Blubur Limbangan	228	1 457	336	144
Selaawi	1 440	1 728	114	114
Malangbong	24 646	25 966	2 040	2 635
Kabupaten Garut	326 480	244 610	37 578	30 883

Lanjutan Tabel/*Continued Table* 5.1.13

Kecamatan Subdistrict	Nangka/Cempedak Jackfruit		Sirsak Soursop	
	2019	2020	2019	2020
(1)	(10)	(11)	(12)	(13)
Cisewu	836	128	611	359
Caringin	1 074	110	785	3 334
Talegong	65	14	54	8
Bungbulang	176	208	143	139
Mekarmukti	55	14	205	175
Pamulihan	158	248	-	-
Pakenjeng	996	621	925	1 352
Cikelet	119	61	1 264	857
Pameungpeuk	243	244	132	189
Cibalong	-	-	904	-
Cisompet	1 653	1 105	551	241
Peundeuy	22	-	159	232
Singajaya	27	23	1 998	1 448
Cihurip	-	-	68	39
Cikajang	222	351	-	-
Banjarwangi	57	60	-	608
Cilawu	-	-	203	24
Bayongbong	312	2 046	-	-
Cigedug	-	-	-	-
Cisurupan	4 220	2 477	122	53
Sukaesmi	9 414	3 928	241	193

Lanjutan Tabel/Continued Table 5.1.13

Kecamatan Subdistrict	Nangka/Cempedak Jackfruit		Sirsak Soursop	
	2019	2020	2019	2020
(1)	(10)	(11)	(12)	(13)
Samarang	393	125	180	120
Pasirwangi	1 864	1 704	202	-
Tarogong Kidul	12	6	68	154
Tarogong Kaler	75	73	120	93
Garut Kota	-	-	68	55
Karangpawitan	80	64	372	116
Wanaraja	25	34	-	-
Sucinaraja	2 360	1 111	235	125
Pangatikan	2 602	1 564	1 551	456
Sukawening	481	843	1 059	1 135
Karantengah	675	291	86	31
Banyuresmi	1 661	558	139	4
Leles	224	89	496	289
Leuwigoong	-	-	85	49
Cibatu	285	248	3 088	2 334
Kersamanah	82	40	1	71
Cibiuk	205	295	228	176
Kadungora	4 060	3 597	270	268
Blubur Limbangan	76	72	-	-
Selaawi	41	41	93	-
Malangbong	1 912	2 734	222	159
Kabupaten Garut	36 762	25 127	16 928	14 886

Tabel
Table 5.1.14

Produksi Buah–Buahan dan Sayuran Tahunan Menurut Jenis Tanaman (kuintal) di Kabupaten Garut, 2017–2020
Production of Annual Fruits and Vegetables by Kind of Plant in Garut Regency (quintal), 2017–2020

Jenis Tanaman Kind of Plants	2017	2018	2019	2020
(1)	(2)	(3)	(4)	(5)
Buah–Buahan/ Fruits:				
Alpukat/ Avocado	304 511	263 318	326 480	244 610
Belimbing/ Starfruit	3 443	1 039	3 292	1 097
Duku/Langsar/Kokosan/ Duku	100	634	448	821
Durian/ Durian	21 483	18 023	23 138	15 115
Jambu Air/ Water Apple	2 447	3 290	5 361	3 676
Jambu Biji/ Guava	21 479	28 870	37 578	30 883
Jeruk Besar/ Pomelo	1 611	2 005	3 793	1 156
Jeruk Siam/Kepron/ Tangerine/ Orange	94 017	117 030	106 569	86 004
Mangga/ Mango	123 301	111 336	171 160	93 487
Manggis/ Mangosteen	2 051	4 688	4 193	4 289
Markisa/ Marquisa	694	362	492	350
Nangka/Cempedak/ Jackfruit	27 974	26 818	36 762	25 127
Nenas/ Pineapple	337	294	451	194
Pepaya/ Papaya	73 222	26 700	63 403	22 546

Lanjutan Tabel/*Continued Table* 5.1.14

Jenis Tanaman <i>Kind of Plants</i>	2017	2018	2019	2020
(1)	(2)	(3)	(4)	(5)
Pisang/ Banana	1 013 767	1 103 604	1 342 485	913 838
Rambutan/ Rambutan	7 020	13 704	12 527	5 386
Salak/ Snakefruit	68	192	121	52
Sawo/Sapodilla/ Sawo	3 234	4 386	4 215	3 782
Sirsak/ Soursop	18 304	22 979	16 928	14 886
Sukun/ Breadfruit	4 027	2 971	3 543	2 337
Sayuran/ Vegetables				
Jengkol/ Jengkol	4 518	1 781	1 304	1 904
Melinjo/ Melinjo	7 410	2 899	10 983	2 349
Petai/ Twisted Cluster Bean	38 933	24 438	17 083	11 371

Catatan/Note: Angka Sementara (ASEM)/ Preliminary Figures

Sumber/Source: BPS, Statistik Pertanian Hortikultura SPH-BST/BPS-Statistics Indonesia, *Agricultural Statistic for Horticulture SPH-BST*

5.2 PERKEBUNAN ESTATE CROPS

Tabel 5.2.1 Luas Areal Tanaman Perkebunan Menurut Kecamatan dan Jenis Tanaman di Kabupaten Garut (ha), 2019 dan 2020
Planted Area of Estate Crops by Subdistrict and Type of Crops in Garut Regency (ha), 2019 dan 2020

Kecamatan Subdistrict	Kelapa Sawit/Oil Palm		Kelapa/Coconut	
	2019	2020	2019	2020
(1)	(2)	(3)	(4)	(5)
Cisewu	-	-	495,00	495,00
Caringin	-	-	419,00	419,00
Talegong	-	-	490,00	490,00
Bungbulang	-	-	353,00	353,00
Mekarmukti	61,00	61,00	347,00	347,00
Pamulihan	-	-	9,00	9,00
Pakenjeng	12,00	12,00	183,00	183,00
Cikelet	-	-	565,00	565,00
Pameungpeuk	-	-	397,00	397,00
Cibalong	71,00	71,00	431,00	431,00
Cisompet	-	-	289,00	289,00
Peundeuy	-	-	312,00	312,00
Singajaya	-	-	117,00	117,00
Cihurip	-	-	43,00	43,00
Cikajang	-	-	5,00	5,00
Banjarwangi	-	-	68,00	68,00
Cilawu	-	-	2,00	2,00
Bayongbong	-	-	5,00	5,00
Cigedug	-	-	-	-
Cisurupan	-	-	1,00	1,00
Sukaesmi	-	-	3,00	3,00

Lanjutan Tabel/Continued Table 5.2.1

Kecamatan Subdistrict	Kelapa Sawit/Oil Palm		Kelapa/Coconut	
	2019	2020	2019	2020
(1)	(2)	(3)	(4)	(5)
Samarang	-	-	19,00	19,00
Pasirwangi	-	-	2,00	2,00
Tarogong Kidul	-	-	14,00	14,00
Tarogong Kaler	-	-	55,50	55,50
Garut Kota	-	-	6,00	6,00
Karangpawitan	-	-	19,00	19,00
Wanaraja	-	-	5,00	5,00
Sucinaraja	-	-	5,00	5,00
Pangatikan	-	-	3,00	3,00
Sukawening	-	-	39,00	39,00
Karangtengah	-	-	2,50	2,50
Banyuresmi	-	-	32,00	32,00
Leles	-	-	42,00	42,00
Leuwigoong	-	-	47,00	47,00
Cibatu	-	-	110,00	110,00
Kersamanah	-	-	52,00	52,00
Cibiuk	-	-	60,00	60,00
Kadungora	-	-	105,00	105,00
Blubur Limbangan	-	-	45,35	45,35
Selaawi	-	-	160,00	160,00
Malangbong	-	-	95,40	95,40
Kabupaten Garut	144,00	144,00	5 452,75	5 452,75

Lanjutan Tabel/Continued Table 5.2.1

Kecamatan Subdistrict	Karet/Rubber		Kopi/Coffee	
	2019	2020	2019	2020
(1)	(6)	(7)	(8)	(9)
Cisewu	-	-	207,00	207,00
Caringin	-	-	282,00	284,00
Talegong	-	-	265,00	265,00
Bungbulang	-	-	83,00	83,00
Mekarmukti	40,00	40,00	100,00	100,00
Pamulihan	-	-	747,00	747,00
Pakenjeng	270,00	270,00	644,00	644,00
Cikelet	48,00	48,00	25,00	25,00
Pameungpeuk	46,00	46,00	-	-
Cibalong	2 485,00	2 485,00	10,00	10,00
Cisompet	579,00	579,00	154,00	145,00
Peundeuy	16,00	16,00	4,00	4,00
Singajaya	-	-	23,00	23,00
Cihurip	-	-	33,00	33,00
Cikajang	-	-	688,00	688,00
Banjarwangi	-	-	57,00	57,00
Cilawu	-	-	147,00	147,00
Bayongbong	-	-	137,20	137,20
Cigedug	-	-	137,00	137,00
Cisurupan	-	-	603,80	603,80
Sukaesmi	-	-	138,00	138,00

Lanjutan Tabel/Continued Table 5.2.1

Kecamatan Subdistrict	Karet/Rubber		Kopi/Coffee	
	2019	2020	2019	2020
(1)	(6)	(7)	(8)	(9)
Samarang	-	-	263,00	269,00
Pasirwangi	-	-	320,00	320,00
Tarogong Kidul	-	-	-	-
Tarogong Kaler	-	-	54,00	54,00
Garut Kota	-	-	14,00	14,00
Karangpawitan	-	-	40,00	40,00
Wanaraja	-	-	25,00	25,00
Sucinaraja	-	-	-	-
Pangatikan	-	-	95,00	95,00
Sukawening	-	-	85,00	85,00
Karangtengah	-	-	104,00	104,00
Banyuresmi	-	-	2,00	2,00
Leles	18,00	18,00	68,00	68,00
Leuwigoong	-	-	1,00	1,00
Cibatu	-	-	38,00	38,00
Kersamanah	-	-	12,00	12,00
Cibiuk	-	-	1,00	1,00
Kadungora	-	-	73,00	73,00
Blubur Limbangan	-	-	47,50	47,50
Selaawi	-	-	35,00	35,00
Malangong	200,42	200,42	88,00	88,00
Kabupaten Garut	3 702,42	3 702,42	5 841,50	5 849,50

Lanjutan Tabel/Continued Table 5.2.1

Kecamatan Subdistrict	Kakao/Cocoa		Tebu/Sugar cane	
	2019	2020	2019	2020
(1)	(10)	(11)	(12)	(13)
Cisewu	-	-	-	-
Caringin	-	-	-	-
Talegong	-	-	-	-
Bungbulang	-	-	-	-
Mekarmukti	-	-	-	-
Pamulihan	2,00	2,00	-	-
Pakenjeng	-	-	-	-
Cikelet	-	-	-	-
Pameungpeuk	-	-	-	-
Cibalong	4,00	4,00	-	-
Cisompet	-	-	-	-
Peundeuy	-	-	-	-
Singajaya	-	-	-	-
Cihurip	-	-	-	-
Cikajang	-	-	-	-
Banjarwangi	-	-	-	-
Cilawu	-	-	-	-
Bayongbong	-	-	-	-
Cigedug	-	-	-	-
Cisurupan	-	-	-	-
Sukaesmi	-	-	-	-

Lanjutan Tabel/Continued Table 5.2.1

Kecamatan Subdistrict	Kakao/Cocoa		Tebu/Sugar cane	
	2019	2020	2019	2020
(1)	(10)	(11)	(12)	(13)
Samarang	-	-	-	-
Pasirwangi	-	-	-	-
Tarogong Kidul	-	-	-	-
Tarogong Kaler	-	-	-	-
Garut Kota	-	-	-	-
Karangpawitan	-	-	-	-
Wanaraja	-	-	-	-
Sucinaraja	-	-	-	-
Pangatikan	-	-	-	-
Sukawening	-	-	-	-
Karangtengah	-	-	-	-
Banyuresmi	1,00	1,00	-	-
Leles	-	-	-	-
Leuwigoong	-	-	-	-
Cibatu	-	-	-	-
Kersamanah	-	-	-	-
Cibiuk	-	-	-	-
Kadungora	-	-	-	-
Blubur Limbangan	-	-	-	-
Selaawi	-	-	-	-
Malangbong	-	-	-	-
Kabupaten Garut	7,00	7,00	-	-

Lanjutan Tabel/Continued Table 5.2.1

Kecamatan Subdistrict	Teh/Tea		Tembakau/Tobacco	
	2019	2020	2019	2020
(1)	(14)	(15)	(16)	(17)
Cisewu	25,00	25,00	-	-
Caringin	-	-	-	-
Talegong	244,00	244,00	-	-
Bungbulang	-	-	-	-
Mekarmukti	-	-	-	3,00
Pamulihan	212,00	212,00	-	-
Pakenjeng	221,30	221,30	-	-
Cikelet	-	-	-	-
Pameungpeuk	-	-	-	-
Cibalong	-	-	-	-
Cisompet	-	-	-	-
Peundeuy	147,00	147,00	-	-
Singajaya	878,90	878,90	-	-
Cihurip	3,00	3,00	-	-
Cikajang	148,00	148,00	-	-
Banjarwangi	541,25	541,25	-	-
Cilawu	433,50	433,50	120,00	75,00
Bayongbong	8,00	8,00	120,00	125,00
Cigedug	103,00	103,00	42,00	30,00
Cisurupan	234,05	234,05	295,00	285,00
Sukaesmi	-	-	50,00	50,00

Lanjutan Tabel/Continued Table 5.2.1

Kecamatan Subdistrict	Teh/Tea		Tembakau/Tobacco	
	2019	2020	2019	2020
(1)	(14)	(15)	(16)	(17)
Samarang	-	-	70,00	30,00
Pasirwangi	-	-	139,00	70,00
Tarogong Kidul	-	-	-	-
Tarogong Kaler	-	-	504,00	500,00
Garut Kota	-	-	-	-
Karangpawitan	-	-	350,00	40,00
Wanaraja	-	-	392,00	211,00
Sucinaraja	-	-	50,00	5,00
Pangatikan	-	-	650,00	56,50
Sukawening	-	-	268,00	154,00
Karangtengah	-	-	50,0	140,00
Banyuresmi	-	-	315,0	336,00
Leles	-	-	181,00	170,00
Leuwigoong	-	-	52,00	150,00
Cibatu	-	-	60,00	30,00
Kersamanah	-	-	-	3,00
Cibiuk	-	-	16,00	15,00
Kadungora	-	-	130,00	259,00
Blubur Limbangan	-	-	33,00	340,00
Selaawi	5,00	5,00	-	5,00
Malangbong	30,00	30,00	-	2,00
Kabupaten Garut	3 234,00	3 234,00	3 887,00	3 084,50

Catatan/Note: Angka Sementara (ASEM)/ Preliminary Figures

Sumber/Source: Dinas Pertanian Kabupaten Garut / Agency of Agriculture of Garut Regency

Tabel
Table 5.2.2

Produksi Perkebunan Menurut Kecamatan dan Jenis Tanaman di Kabupaten Garut (ton), 2019 dan 2020
Production of Estate by Subdistrict and Type of Crops in Garut Regency (ton), 2019 and 2020

Kecamatan Subdistrict	Kelapa Sawit/Oil Palm		Kelapa/Coconut	
	2019	2020	2019	2020
(1)	(2)	(3)	(4)	(5)
Cisewu	-	-	207,76	207,76
Caringin	-	-	139,70	139,70
Talegong	-	-	344,83	344,83
Bungbulang	-	-	265,11	265,11
Mekarmukti	-	-	220,40	220,40
Pamulihan	-	-	11,31	11,31
Pakenjeng	61,80	61,80	54,55	54,55
Cikelet	-	-	354,00	354,00
Pameungpeuk	-	-	304,04	304,04
Cibalong	413,25	413,25	213,74	213,74
Cisompet	-	-	184,36	184,36
Peundeuy	-	-	144,75	144,75
Singajaya	-	-	62,66	62,66
Cihurip	-	-	5,16	5,16
Cikajang	-	-	4,38	4,38
Banjarwangi	-	-	17,97	17,97
Cilawu	-	-	0,87	0,87
Bayongbong	-	-	2,62	2,62
Cigedug	-	-	-	-
Cisurupan	-	-	1,81	1,81
Sukaesmi	-	-	-	-

Lanjutan Tabel/Continued Table 5.2.2

Kecamatan Subdistrict	Kelapa Sawit/Oil Palm		Kelapa/Coconut	
	2019	2020	2019	2020
(1)	(2)	(3)	(4)	(5)
Samarang	-	-	-	-
Pasirwangi	-	-	-	-
Tarogong Kidul	-	-	-	-
Tarogong Kaler	-	-	-	-
Garut Kota	-	-	3,76	3,76
Karangpawitan	-	-	6,79	6,79
Wanaraja	-	-	3,77	3,77
Sucinaraja	-	-	3,47	3,47
Pangatikan	-	-	2,12	2,12
Sukawening	-	-	16,53	16,53
Karagtengah	-	-	1,58	1,58
Banyuresmi	-	-	20,66	20,66
Leles	-	-	26,39	26,39
Leuwigoong	-	-	17,03	17,03
Cibatu	-	-	39,10	39,10
Kersamanah	-	-	7,78	7,78
Cibiuk	-	-	47,20	47,20
Kadungora	-	-	78,88	78,88
Blubur Limbangan	-	-	57,76	57,76
Selaawi	-	-	74,79	74,79
Malangbong	-	-	17,82	17,82
Kabupaten Garut	475,05	475,05	2 965,45	2 965,45

Lanjutan Tabel/*Continued Table 5.2.2*

Kecamatan Subdistrict	Karet/Rubber		Kopi/Coffee	
	2019	2020	2019	2020
(1)	(6)	(7)	(8)	(9)
Cisewu	-	-	129,00	130,20
Caringin	-	-	246,11	246,36
Talegong	-	-	122,44	124,96
Bungbulang	-	-	18,24	18,95
Mekarmukti	48,76	48,76	93,96	93,96
Pamulihan	-	-	158,25	164,26
Pakenjeng	293,27	293,27	319,48	322,79
Cikelet	52,05	52,05	29,91	29,91
Pameungpeuk	49,58	49,58	-	-
Cibalong	2.610,99	2.610,99	7,94	7,94
Cisompet	429,95	429,95	101,84	102,41
Peundeuy	15,26	15,26	12,12	12,12
Singajaya	-	-	13,12	14,10
Cihurip	-	-	23,68	23,68
Cikajang	-	-	443,80	447,63
Banjarwangi	-	-	26,99	27,36
Cilawu	-	-	95,74	96,74
Bayongbong	-	-	26,37	28,17
Cigedug	-	-	91,84	92,63
Cisurupan	-	-	295,39	298,77
Sukaesmi	-	-	68,20	69,61

Lanjutan Tabel/Continued Table 5.2.2

Kecamatan Subdistrict	Karet/Rubber		Kopi/Coffee	
	2019	2020	2019	2020
(1)	(6)	(7)	(8)	(9)
Samarang	-	-	139,94	138,10
Pasirwangi	-	-	151,88	152,89
Tarogong Kidul	-	-	-	-
Tarogong Kaler	-	-	54,68	108,10
Garut Kota	-	-	26,37	6,64
Karangpawitan	-	-	32,46	32,62
Wanaraja	-	-	18,24	8,59
Sucinaraja	-	-	-	-
Pangatikan	-	-	61,80	62,32
Sukawening	-	-	31,21	34,33
Karangtengah	-	-	26,40	27,49
Banyuresmi	-	-	1,15	1,15
Leles	22,22	22,22	9,09	9,95
Leuwigoong	-	-	-	-
Cibatu	-	-	21,66	21,66
Kersamanah	-	-	2,75	2,75
Cibiuk	-	-	0,94	0,94
Kadungora	-	-	22,30	23,00
Blubur Limbangan	-	-	13,29	14,82
Selaawi	-	-	25,74	28,23
Malangong	200,86	200,86	16,58	17,05
Kabupaten Garut	3 722,94	3 722,94	2 949,00	3 043,18

Lanjutan Tabel/*Continued Table 5.2.2*

Kecamatan Subdistrict	Kakao/Cocoa		Tebu/Sugar cane	
	2019	2020	2019	2020
(1)	(10)	(11)	(12)	(13)
Cisewu	-	-	-	-
Caringin	-	-	-	-
Talegong	-	-	-	-
Bungbulang	-	-	-	-
Mekarmukti	-	-	-	-
Pamulihan	0,09	0,09	-	-
Pakenjeng	-	-	-	-
Cikelet	-	-	-	-
Pameungpeuk	-	-	-	-
Cibalong	0,79	0,79	-	-
Cisompet	-	-	-	-
Peundeuy	-	-	-	-
Singajaya	-	-	-	-
Cihurip	-	-	-	-
Cikajang	-	-	-	-
Banjarwangi	-	-	-	-
Cilawu	-	-	-	-
Bayongbong	-	-	-	-
Cigedug	-	-	-	-
Cisurupan	-	-	-	-
Sukaesmi	-	-	-	-

Lanjutan Tabel/*Continued Table 5.2.2*

Kecamatan Subdistrict	Kakao/Cocoa		Tebu/Sugar cane	
	2019	2020	2019	2020
(1)	(10)	(11)	(12)	(13)
Samarang	-	-	-	-
Pasirwangi	-	-	-	-
Tarogong Kidul	-	-	-	-
Tarogong Kaler	-	-	-	-
Garut Kota	-	-	-	-
Karangpawitan	-	-	-	-
Wanaraja	-	-	-	-
Sucinaraja	-	-	-	-
Pangatikan	-	-	-	-
Sukawening	-	-	-	-
Karangtengah	-	-	-	-
Banyuresmi	0,12	0,12	-	-
Leles	-	-	-	-
Leuwigoong	-	-	-	-
Cibatu	-	-	-	-
Kersamanah	-	-	-	-
Cibiuk	-	-	-	-
Kadungora	-	-	-	-
Blubur Limbangan	-	-	-	-
Selaawi	-	-	-	-
Malangbong	-	-	-	-
Kabupaten Garut	1,00	1,00	-	-

Lanjutan Tabel/*Continued Table 5.2.2*

Kecamatan Subdistrict	Teh/Tea		Tembakau/Tobacco	
	2019	2020	2019	2020
(1)	(14)	(15)	(16)	(17)
Cisewu	38,60	38,60	-	-
Caringin	-	-	-	-
Talegong	220,78	220,78	-	-
Bungbulang	-	-	-	-
Mekarmukti	-	-	2,60	2,60
Pamulihan	282,36	282,36	-	-
Pakenjeng	203,16	203,16	-	-
Cikelet	-	-	-	-
Pameungpeuk	-	-	-	-
Cibalong	-	-	-	-
Cisompet	-	-	-	-
Peundeuy	185,21	185,21	-	-
Singajaya	1 353,36	1 353,36	-	-
Cihurip	4,93	4,93	-	-
Cikajang	364,73	364,73	-	-
Banjarwangi	307,99	307,99	-	-
Cilawu	533,74	533,74	63,80	63,80
Bayongbong	9,57	9,57	106,22	106,22
Cigedug	110,74	110,74	25,38	25,38
Cisurupan	316,95	316,95	243,07	243,07
Sukaesmi	-	-	42,51	42,51

Lanjutan Tabel/Continued Table 5.2.2

Kecamatan Subdistrict	Teh/Tea		Tembakau/Tobacco	
	2019	2020	2019	2020
(1)	(14)	(15)	(16)	(17)
Samarang	-	-	25,53	25,53
Pasirwangi	-	-	59,70	59,70
Tarogong Kidul	-	-	-	-
Tarogong Kaler	-	-	434,25	434,25
Garut Kota	-	-	-	-
Karangpawitan	-	-	34,27	34,27
Wanaraja	-	-	184,99	184,99
Sucinaraja	-	-	4,37	4,37
Pangatikan	-	-	49,36	49,36
Sukawening	-	-	134,53	134,53
Karangtengah	-	-	122,35	122,35
Banyuresmi	-	-	294,37	294,37
Leles	-	-	148,69	148,69
Leuwigoong	-	-	131,03	131,03
Cibatu	-	-	25,70	25,70
Kersamanah	-	-	2,62	2,62
Cibiuk	-	-	13,15	13,15
Kadungora	-	-	226,73	226,73
Blubur Limbangan	-	-	290,60	290,60
Selaawi	5,90	5,90	4,28	4,28
Malangbong	-	-	1,75	1,75
Kabupaten Garut	3 938,00	3 938,00	2 671,85	2 671,85

Catatan/Note: Angka Sementara (ASEM)/ Preliminary Figures

Sumber/Source: Dinas Pertanian Kabupaten Garut / Agency of Agriculture of Garut Regency



INDUSTRI, PERTAMBANGAN, DAN ENERGI
INDUSTRY, MINING, AND ENERGY

<https://garutkab.bps.go.id>

PENJELASAN TEKNIS

1. Pertambangan adalah suatu kegiatan pengambilan endapan bahan galian berharga dan bernilai ekonomis dari dalam kulit bumi, di bawah permukaan bumi, dan di bawah permukaan air.
2. Bahan tambang adalah hasil produksi dari kegiatan pertambangan yang merupakan sumber daya alam yang tidak dapat diperbarui.
3. Kapasitas listrik terpasang adalah total kapasitas dai seluruh mesin pembangkit listrik yang dioperasikan.
4. Listrik yang dibangkitkan adalah jumlah listrik yang dibangkitkan oleh seluruh mesin pembangkit listrik dan dinyatakan dalam satuan dasar Watt hours.
5. Jumlah listrik/gas/air bersih yang terjual/ didistribusikan adalah banyaknya listrik/gas/air bersih yang disalurkan kepada para pelanggan.
6. Kapasitas produksi potensial adalah hubungan antara output yang sebenarnya diproduksi dengan peralatan yang terpasang dan potensi output yang dapat diproduksi dengan peralatan terpasang tersebut, jika kapasitas sepenuhnya digunakan.

TECHNICAL NOTES

1. *Mining is an activity of taking valued quarried material from the earth layer, under earth surface, and under water level.*
2. *Mine material is a natural resource as the production of mining operations that can not be renewed.*
3. *Installed electricity capacity is the total capacity of all operated power plants machines.*
4. *Electricity generated is the amount of electricity generated by all power plant engine in Watt hours standard unit.*
5. *Sold/distributed electricity/gas/ cleaned water is total electricity/ gas/cleaned water distributed to customers.*
6. *Potential capacity production is relationship between output that is actually produced with the installed equipment, and the potential output which could be produced with it, if capacity was fully used.*
7. *Customers are individuals or groups, whether household, company or non-profit institutions that buy water supply from water supply establishment.*

7. Pelanggan adalah individu atau kelompok, baik rumah tangga, perusahaan atau institusi non profit yang membeli air bersih dari perusahaan air bersih.
 8. Volume air bersih yang disalurkan adalah banyaknya air bersih yang disalurkan oleh perusahaan air bersih (dalam satuan m³). Semakin besar volume air bersih yang disalurkan maka akan semakin terpenuhi kebutuhan konsumen akan air bersih.
8. *Volume of water distributed is the amount of water that can be distributed by the water company (in units of m³). The greater the volume of water distributed it will be increasingly fulfilled the needs of consumers for clean water.*

Tabel
Table 6.1

Daya Terpasang, Produksi, dan Distribusi Listrik PT. PLN (Persero) pada Cabang/Ranting PLN Menurut Kecamatan di Kabupaten Garut, 2020
Installed Electricity Power, Production, and Distribution of PT. PLN (Persero) at PLN Branch by Subdistrict in Garut Regency, 2020

Kecamatan Subdistrict	Daya Terpasang Installed Electricity Power (KW)	Produksi Listrik Electricity Production (KWh)	Listrik Terjual Electricity Sold (KWh)	Dipakai Sendiri Own Used (KWh)	Susut/ Hilang Shrinkage/ Lost (KWh)
(1)	(2)	(3)	(4)	(5)	(6)
Cisewu
Caringin
Talegong
Bungbulang
Mekarmukti
Pamulihan
Pakenjeng
Cikelet
Pameungpeuk
Cibalong
Cisompet
Peundeuy
Singajaya
Cihurip
Cikajang
Banjarwangi
Cilawu
Bayongbong
Cigedug
Cisurupan
Sukaesmi

Lanjutan Tabel/Continued Table 6.1

Kecamatan Subdistrict	Daya Terpasang Installed Electricity Power (KW)	Produksi Listrik Electricity Production (KWh)	Listrik Terjual Electricity Sold (KWh)	Dipakai Sendiri Own Used (KWh)	Susut/ Hilang Shrinkage/ Lost (KWh)
(1)	(2)	(3)	(4)	(5)	(6)
Samarang
Pasirwangi
Tarogong Kidul
Tarogong Kaler
Garut Kota
Karangpawitan
Wanaraja
Sucinaraja
Pangatikan
Sukawening
Karangtengah
Banyuresmi
Leles
Leuwigoong
Cibatu
Kersamanah
Cibiuk
Kadungora
Blubur Limbangan
Selaawi
Malangbong
Kabupaten Garut

Catatan/Note: ...

Sumber/Source: PT. PLN Cabang Garut

Tabel
Table 6.2**Jumlah Pelanggan Listrik Menurut Kecamatan di
Kabupaten Garut, 2016–2020**
**Number of Electricity Customers by Subdistrict in in Garut
Regency, 2016–2020**

Kecamatan*) Subdistrict	2016	2017	2018	2019	2020
(1)	(2)	(3)	(4)	(5)	(6)
Pameungpeuk	135 842	144 270	159 349
Cikajang	120 684	128 542	142 205
Garut Kota	121 575	128 267	140 957
Leles	135 842	144 270	159 349
Cibatu	96 026	102 332	111 729
Kabupaten Garut	609 969	647 681	713 589

Catatan/Note: ...

Sumber/Source: PT. PLN Cabang Garut

Tabel
Table 6.3**Jumlah Pelanggan dan Air yang Disalurkan Menurut
Kecamatan di Kabupaten Garut, 2020**
**Number of Customers and Distributed Water by Subdistrict
in Garut Regency, 2020**

Kecamatan Subdistrict	Pelanggan Number of Customers	Air Disalurkan Distributed Water (m ³)	Nilai Value (Rp)
(1)	(2)	(3)	(4)
Cisewu
Caringin
Talegong
Bungbulang
Mekarmukti
Pamulihan
Pakenjeng
Cikelet
Pameungpeuk
Cibalong
Cisompet
Peundeuy
Singajaya
Cihurip
Cikajang
Banjarwangi
Cilawu
Bayongbong
Cigedug
Cisurupan
Sukaresmi

Lanjutan Tabel/*Continued Table* 6.3

Kecamatan Subdistrict	Pelanggan Number of Customers	Air Disalurkan Distributed Water (m³)	Nilai Value (Rp)
(1)	(2)	(3)	(4)
Samarang
Pasirwangi
Tarogong Kidul
Tarogong Kaler
Garut Kota
Karangpawitan
Wanaraja
Sucinaraja
Pangatikan
Sukawening
Karangtengah
Banyuresmi
Leles
Leuwigoong
Cibatu
Kersamanah
Cibiuk
Kadungora
Blubur Limbangan
Selaawi
Malangbong
Kabupaten Garut

Catatan/*Note*: ...Sumber/*Source*: PDAM Tirta Intan Garut

Tabel 6.4 Jumlah Pelanggan dan Air yang Disalurkan Menurut Jenis Pelanggan, 2020
Table 6.4 *Number of Customers and Distributed Water by Customers Category, 2020*

Jenis Pelanggan <i>Customer Category</i>	Jumlah Pelanggan <i>Number of Customers</i>	Air Disalurkan <i>Distributed Water</i> (m ³)	Nilai <i>Value</i> (Juta Rp)
(1)	(2)	(3)	(4)
Rumah tangga	...	7 715 953	33 632,31
Industri	...	2 235	39,39
Lainnya	...	793 543	5 612,44
Kabupaten Garut	...	8 511 731	39 284,14

Catatan/Note: ...

Sumber/Source: PDAM Tirta Intan Garut



**PARIWISATA
TOURISM**

<https://garutkab.bps.go.id>

PENJELASAN TEKNIS

1. Wisatawan mancanegara (wisman) ialah setiap pengunjung yang mengunjungi suatu negara di luar tempat tinggalnya, didorong oleh satu atau beberapa keperluan tanpa bermaksud memperoleh penghasilan di tempat yang dikunjungi dan lamanya kunjungan tersebut tidak lebih dari satu tahun (12 bulan).
2. Kategori wisatawan mancanegara, yaitu: a. Wisatawan (turis) ialah setiap pengunjung seperti definisi di atas yang tinggal paling sedikit 24 jam, akan tetapi tidak lebih dari 1 (satu) tahun di tempat yang dikunjungi, dengan maksud antara lain: berlibur, rekreasi, olahraga, bisnis, menghadiri pertemuan, studi, dan kunjungan dengan alasan kesehatan. b. Excursionist ialah setiap pengunjung seperti definisi di atas yang tinggal kurang dari 24 jam di tempat yang dikunjungi (termasuk "Cruise passengers"). Cruise Passengers ialah setiap pengunjung yang tiba di suatu negara di mana mereka tidak menginap di akomodasi yang tersedia di negara tersebut, misalnya dengan kapal laut.
3. Usaha akomodasi adalah usaha yang menyediakan pelayanan penginapan yang dapat dilengkapi dengan pelayanan pariwisata lainnya. Usaha

TECHNICAL NOTES

1. *An International Visitor is any person visiting a country other than his usual place of residence for any reason other than for earning income in the country visited, and the length of stay is no more than one year (12 months).*
2. *Categories of foreign visitors, namely : a. "Tourist" is any visitor staying for at least 24 hours, but no more than one year, in the country visited, with the intention of visiting, and for any of these purposes: Pleasure, recreation and sports, Business, visiting friends and relatives, missions, attending meetings, conferences, visit for health reasons and study. b. "Excursionist" is any visitor staying less than 24 hours in the country visited including, "Cruise Passengers", i.e. visitors arriving in a country without staying in any accommodation available in the visited country.*
3. *The business of providing accommodation is a business that provides specialty services that can be equipped with other tourism services. It includes hotel, villa, cottage, camping, caravan stop, and other accommodation that are used for tourism purposes.*

- penyediaan akomodasi dapat berupa hotel, vila, pondok wisata, bumi perkemahan, persinggahan karavan, dan akomodasi lainnya yang digunakan untuk tujuan pariwisata.
4. Hotel adalah penyediaan akomodasi secara harian berupa kamar-kamar di dalam satu bangunan yang dapat dilengkapi dengan jasa pelayanan makan dan minum, kegiatan hiburan dan atau fasilitas lainnya. Hotel terdiri dari hotel berbintang dan hotel non- bintang.
 5. Hotel bintang adalah usaha penyediaan jasa pelayanan penginapan, makan minum serta jasa lainnya bagi umum dengan menggunakan sebagian atau seluruh bangunan. Usaha ini dikelola secara komersial serta memenuhi ketentuan persyaratan sebagai hotel bintang (termasuk berlian) yang ditetapkan dalam surat keputusan instansi yang membinanya. Misalnya hotel bintang lima, hotel bintang empat dan seterusnya.
4. *Hotel is a daily supply of accommodation rooms within a building which can be equipped with eating and drinking services, entertainment activities and/or other facilities. Hotel consists of a classified hotel and a non-classified hotel.*
 5. *A star hotel is the business of providing an accommodation, eating and drinking as well as other services for the public by using a building or a part of a building. It is managed commercially and meets specified requirements as a star hotel (including diamonds) set forth in the decree of fostering agency. For example, five star hotel, four star hotel, and so on..*

Tabel 7.1
Table

Jumlah Rumah Makan/Restoran Menurut Kecamatan di Kabupaten Garut, 2017–2020
Number of Restaurants by Subdistrict in Garut Regency, 2017–2020

Kecamatan Subdistrict	2017	2018	2019	2020
(1)	(3)	(4)	(5)	(6)
Cisewu	-	2	2	2
Caringin	-	-	2	2
Talegong	-	-	-	-
Bungbulang	1	2	3	3
Mekarmukti	-	-	-	-
Pamulihan	-	2	3	3
Pakenjeng	-	-	-	-
Cikelet	2	4	6	6
Pameungpeuk	10	12	17	17
Cibalong	-	-	-	-
Cisompet	-	-	-	-
Peundeuy	-	-	-	-
Singajaya	-	-	-	-
Cihurip	-	-	-	-
Cikajang	2	4	6	6
Banjarwangi	-	-	-	-
Cilawu	10	13	20	20
Bayongbong	-	2	3	3
Cigedug	-	-	-	-
Cisurupan	1	2	4	4
Sukaesmi	-	-	-	-

Lanjutan Tabel/*Continued Table 7.1*

Kecamatan Subdistrict	2017	2018	2019	2020
(1)	(3)	(4)	(5)	(6)
Samarang	1	2	3	3
Pasirwangi	-	2	2	2
Tarogong Kidul	2	5	7	7
Tarogong Kaler	5	9	14	14
Garut Kota	9	14	19	19
Karangpawitan	2	4	8	8
Wanaraja	-	-	-	-
Sucinaraja	-	-	-	-
Pangatikan	-	-	-	-
Sukawening	-	-	-	-
Karangtengah	-	-	-	-
Banyuresmi	-	-	-	-
Leles	1	5	6	6
Leuwigoong	-	-	-	-
Cibatu	-	1	2	2
Kersamanah	-	-	1	1
Cibiuk	-	1	1	1
Kadungora	2	2	4	4
Blubur Limbangan	3	5	10	10
Selaawi	-	-	-	-
Malangbong	1	4	8	8
Kabupaten Garut	52	97	151	151

Catatan/Note: ...

Sumber/Source: Dinas Pariwisata dan Kebudayaan Kabupaten Garut

Tabel 7.2
Table

Jumlah Akomodasi (Hotel dan Penginapan), Jumlah Kamar dan Tempat Tidur Menurut Kecamatan, 2020
Number of Accomodations (Hotel and Inn), Rooms and Beds by Subdistrict, 2020

Kecamatan Subdistrict	Akomodasi Accommodation	Kamar Room	Tempat Tidur Bed
(1)	(2)	(3)	(4)
Cisewu	4	23	24
Caringin	30	217	285
Talegong	0	0	0
Bungbulang	2	36	48
Mekarmukti	0	0	0
Pamulihan	0	0	0
Pakenjeng	0	0	0
Cikelet	71	623	726
Pameungpeuk	44	222	223
Cibalong	0	0	0
Cisompet	0	0	0
Peundeuy	0	0	0
Singajaya	0	0	0
Cihurip	0	0	0
Cikajang	0	0	0
Banjarwangi	0	0	0
Cilawu	0	0	0
Bayongbong	0	0	0
Cigedug	0	0	0
Cisurupan	0	0	0
Sukaresmi	0	0	0

Lanjutan Tabel/*Continued Table 7.2*

Kecamatan <i>Subdistrict</i>	Akomodasi <i>Accommodation</i>	Kamar <i>Room</i>	Tempat Tidur <i>Bed</i>
(1)	(2)	(3)	(4)
Samarang	4	100	119
Pasirwangi	5	62	40
Tarogong Kidul	0	0	0
Tarogong Kaler	56	1 248	1 750
Garut Kota	9	130	148
Karangpawitan	0	0	0
Wanaraja	0	0	0
Sucinaraja	0	0	0
Pangatikan	0	0	0
Sukawening	0	0	0
Karantengah	0	0	0
Banyuresmi	0	0	0
Leles	0	0	0
Leuwigoong	0	0	0
Cibatu	0	0	0
Kersamanah	0	0	0
Cibiuk	0	0	0
Kadungora	0	0	0
Blubur Limbangan	0	0	0
Selaawi	0	0	0
Malangbong	0	0	0
Kabupaten Garut	225	2 691	3 373

Catatan/*Note*: ...Sumber/*Source*: Dinas Pariwisata dan Kebudayaan Kabupaten Garut

Tabel 7.3
Table

Jumlah Hotel Bintang dan Non Bintang Menurut Kecamatan, 2020
Number of Star and Non Star Hotels by Subdistrict, 2020

Kecamatan Subdistrict	Hotel Bintang / Star Hotel			Hotel Non Bintang Non Star Hotel
	Bintang 2 2 Star	Bintang 3 3 Star	Bintang 4 4 Star	
(1)	(2)	(3)	(4)	(5)
Cisewu	2	0	0	2
Caringin	4	0	0	26
Talegong	0	0	0	0
Bungbulang	2	0	0	2
Mekarmukti	0	0	0	0
Pamulihan	0	0	0	0
Pakenjeng	0	0	0	0
Cikelet	0	0	0	71
Pameungpeuk	1	0	0	43
Cibalong	0	0	0	0
Cisompet	0	0	0	0
Peundeuy	0	0	0	0
Singajaya	0	0	0	0
Cihurip	0	0	0	0
Cikajang	0	0	0	0
Banjarwangi	0	0	0	0
Cilawu	0	0	0	0
Bayongbong	0	0	0	0
Cigedug	0	0	0	0
Cisurupan	0	0	0	0
Sukaresmi	0	0	0	0

Lanjutan Tabel/Continued Table 7.3

Kecamatan Subdistrict	Hotel Bintang / Star Hotel			Hotel Non Bintang Non Star Hotel
	Bintang 2 2 Star	Bintang 3 3 Star	Bintang 4 4 Star	
(1)	(2)	(3)	(4)	(5)
Samarang	0	2	2	0
Pasirwangi	5	0	0	0
Tarogong Kidul	0	0	0	0
Tarogong Kaler	32	12	0	12
Garut Kota	0	1	0	8
Karangpawitan	0	0	0	0
Wanaraja	0	0	0	0
Sucinaraja	0	0	0	0
Pangatikan	0	0	0	0
Sukawening	0	0	0	0
Karangtengah	0	0	0	0
Banyuresmi	0	0	0	0
Leles	0	0	0	0
Leuwigoong	0	0	0	0
Cibatu	0	0	0	0
Kersamanah	0	0	0	0
Cibiuk	0	0	0	0
Kadungora	0	0	0	0
Blubur Limbangan	0	0	0	0
Selaawi	0	0	0	0
Malangbong	0	0	0	0
Kabupaten Garut	46	15	2	164

Catatan/Note: ...

Sumber/Source: Dinas Pariwisata dan Kebudayaan Kabupaten Garut

Tabel 7.4
Table

Jumlah Pondok Wisata, Jumlah Kamar dan Tempat Tidur Menurut Kecamatan, 2020
Number of Cottages, Rooms and Beds by Subdistrict, 2020

Kecamatan Subdistrict	Pondok Wisata Cottage	Kamar Room	Tempat Tidur Bed
(1)	(2)	(3)	(4)
Cisewu	4	23	24
Caringin	30	217	205
Talegong	0	0	0
Bungbulang	4	36	48
Mekarmukti	0	0	0
Pamulihan	0	0	0
Pakenjeng	0	0	0
Cikelet	71	623	726
Pameungpeuk	44	222	223
Cibalong	0	0	0
Cisompet	0	0	0
Peundeuy	0	0	0
Singajaya	0	0	0
Cihurip	0	0	0
Cikajang	0	0	0
Banjarwangi	0	0	0
Cilawu	0	0	0
Bayongbong	0	0	0
Cigedug	0	0	0
Cisurupan	0	0	0
Sukaesmi	0	0	0

Lanjutan Tabel/*Continued Table 7.4*

Kecamatan <i>Subdistrict</i>	Pondok Wisata <i>Cottage</i>	Kamar <i>Room</i>	Tempat Tidur <i>Bed</i>
(1)	(2)	(3)	(4)
Samarang	4	100	119
Pasirwangi	5	62	40
Tarogong Kidul	0	0	0
Tarogong Kaler	56	1248	1750
Garut Kota	9	130	148
Karangpawitan	0	0	0
Wanaraja	0	0	0
Sucinaraja	0	0	0
Pangatikan	0	0	0
Sukawening	0	0	0
Karantengah	0	0	0
Banyuresmi	0	0	0
Leles	0	0	0
Leuwigoong	0	0	0
Cibatu	0	0	0
Kersamanah	0	0	0
Cibiuk	0	0	0
Kadungora	0	0	0
Blubur Limbangan	0	0	0
Selaawi	0	0	0
Malangbong	0	0	0
Kabupaten Garut	227	2661	3373

Catatan/*Note*: ...Sumber/*Source*: Dinas Pariwisata dan Kebudayaan Kabupaten Garut

Tabel 7.5
Table**Jumlah Potensi Pariwisata Menurut Kecamatan, 2020**
Number of Potential Tourism by Subdistrict, 2020

Kecamatan Subdistrict	Wisata Alam Eco Tourism	Wisata Budaya Cultural Tourism	Wisata Minat Khusus Special Interest Tourism	Wisata Buatan Artificial Tourism
(1)	(2)	(3)	(4)	(5)
Cisewu	2	0	0	2
Caringin	4	0	0	3
Talegong	2	0	0	1
Bungbulang	9	0	0	4
Mekarmukti	3	0	0	2
Pamulihan	5	0	0	1
Pakenjeng	3	0	1	1
Cikelet	6	2	0	1
Pameungpeuk	2	2	0	4
Cibalong	6	1	0	0
Cisompet	4	1	0	2
Peundeuy	1	0	0	0
Singajaya	1	0	0	0
Cihurip	3	0	0	0
Cikajang	2	2	1	3
Banjarwangi	3	0	0	1
Cilawu	7	0	1	1
Bayongbong	0	1	1	2
Cigedug	0	0	0	0
Cisurupan	4	0	1	0
Sukaresmi	0	0	0	0

Lanjutan Tabel/Continued Table 7.5

Kecamatan Subdistrict	Wisata Alam Eco Tourism	Wisata Budaya Cultural Tourism	Wisata Minat Khusus Special Interest Tourism	Wisata Buatan Artificial Tourism
(1)	(2)	(3)	(4)	(5)
Samarang	9	2	0	1
Pasirwangi	1	0	0	6
Tarogong Kidul	1	1	1	6
Tarogong Kaler	4	1	0	11
Garut Kota	3	2	0	6
Karangpawitan	8	3	0	3
Wanaraja	1	2	0	0
Sucinaraja	0	0	0	1
Pangatikan	1	1	0	1
Sukawening	5	3	0	0
Karangtengah	0	0	0	0
Banyuresmi	3	3	0	1
Leles	4	4	0	1
Leuwigoong	0	0	0	0
Cibatu	2	4	1	0
Kersamanah	0	0	0	1
Cibiuk	0	1	0	0
Kadungora	3	1	1	2
Blubur Limbangan	1	2	0	1
Selaawi	1	1	0	1
Malangbong	1	0	0	1
Kabupaten Garut	115	40	8	71

Catatan/Note: ...

Sumber/Source: Dinas Pariwisata dan Kebudayaan Kabupaten Garut

**Tabel
Table 7.6**

**Jumlah Kunjungan Wisatawan, 2012-2020
Number of Tourist, 2012-2020**

Tahun Year	Target Target	Realisasi / Realization		
		Wisatawan Mancanegara Foreign Tourist	Wisatawan Nusantara Local Tourist	Jumlah Total
(1)	(2)	(3)	(4)	(5)
2012	1 954 663	6 020	2 008 746	2 014 766
2013	2 119 663	6 344	2 247 937	2 254 281
2014	2 323 801	6 444	24 18 702	2 425 146
2015	2 400 000	6 820	2 442 147	2 448 967
2016	2 500 000	6 004	2 483 523	2 489 527
2017	2 600 000	5 014	2 512 218	2 517 232
2018	2 700 000	3 113	2 753 365	2 756 478
2019	2 800 000	3 889	2 877 083	2 880 972
2020	2 806 000	878	1 422 604	1 423 484

Catatan/Note: ...

Sumber/Source: Dinas Pariwisata dan Kebudayaan Kabupaten Garut



TRANSPORTASI DAN KOMUNIKASI
TRANSPORTATION AND COMMUNICATION

<https://garutkab.bps.go.id>

PENJELASAN TEKNIS

1. Data panjang jalan negara dan jalan provinsi bersumber dari Kementerian Pekerjaan Umum dan Perumahan Rakyat, sedangkan data jalan kabupaten bersumber dari Dinas Pekerjaan Umum dan Penataan Ruang, diolah dari daftar PJ-II/5.
2. Kantor Pos adalah tempat pemberi pelayanan komunikasi tertulis dan atau surat elektronik, layanan paket, layanan logistik, layanan transaksi keuangan, dan layanan keagenan pos untuk kepentingan umum. Rumah pos berfungsi sama seperti kantor pos dan kantor pos pembantu, bedanya rumah pos biasanya terletak di daerah terpencil.

TECHNICAL NOTES

1. *Data on the length of state and provincial roads were taken from the Ministry of Public Works and Housing, while the regency road data were taken from Regency Public Works Offices, based on PJ-II/5.*
2. *Post Office is a service provider facility of written communication and or electronic mail, parcel service, logistics services, financial transaction services, and postal services to the public. Postal house has the same function as the post office and subsidiary of post office, the difference is that postal house is usually located in remote areas.*

<https://garutkab.bps.go.id>

8.1 TRANSPORTASI TRANSPORTATION

Tabel 8.1.1 Panjang Jalan Menurut Tingkat Kewenangan Pemerintahan di Kabupaten Garut (km), 2018–2020
Table Length of Roads by Level of Government Authority in Garut Regency (km), 2018–2020

Tingkat Kewenangan Pemerintahan Level of Government Authority	2018	2019	2020
(1)	(2)	(3)	(4)
Negara/State	90,09	...	90,09
Provinsi/Province	286,03	...	286,03
Kabupaten/Kota Regency/Municipality	828,76	...	829,00
Jumlah/Total	1 204,88	...	1 205,12

Catatan/Note: ...

Sumber/Source: Dinas Pekerjaan Umum dan Penataan Ruang Kabupaten Garut

Tabel 8.1.2 Panjang Jalan Menurut Jenis Permukaan Jalan di Kabupaten Garut (km), 2018–2020
Length of Roads by Type of Road Surface in Garut Regency (km), 2018–2020

Jenis Permukaan Jalan Type of Road Surface	2018	2019	2020
(1)	(2)	(3)	(4)
Aspal/Paved	792,40	...	617,98
Kerikil/Gravel	36,36	...	64,60
Tanah/Soil	-	...	-
Lainnya/Others	-	...	146,22
Jumlah/Total	828,76	...	829,00

Catatan/Note: ...

Sumber/Source: Dinas Pekerjaan Umum dan Penataan Ruang Kabupaten Garut

Tabel 8.1.3 Panjang Jalan Menurut Kondisi Jalan di Kabupaten Garut (km), 2018–2020
Table 8.1.3 Length of Roads by Condition of Roads in Garut Regency (km), 2018–2020

Kondisi Jalan Condition of Roads	2018	2019	2020
(1)	(2)	(3)	(4)
Baik/Good	243,96	...	541,63
Sedang/Moderate	196,06	...	154,06
Rusak/Damage	286,74	...	86,50
Rusak Berat/Severely Damage	102,00	...	46,81
Jumlah/Total	828,76	...	829,00

Catatan/Note: ...

Sumber/Source: Dinas Pekerjaan Umum dan Penataan Ruang Kabupaten Garut

8.2 KOMUNIKASI COMMUNICATION

Tabel 8.2.1 Jumlah Kantor Pos Pembantu Menurut Kecamatan di Kabupaten Garut, 2017–2020
Number of Post Offices Subsidiaries by Subdistrict in Garut Regency, 2017–2020

Kecamatan Subdistrict	2017	2018	2019	2020
(1)	(3)	(4)	(5)	(6)
Cisewu	-	-	-	-
Caringin	1	1	1	1
Talegong	-	-	-	-
Bungbulang	1	1	1	1
Mekarmukti	-	-	-	-
Pamulihan	-	-	-	-
Pakenjeng	-	-	-	-
Cikelet	1	1	1	1
Pameungpeuk	1	1	1	1
Cibalong	-	-	-	-
Cisompet	1	1	1	1
Peundeuy	-	-	-	-
Singajaya	1	1	1	1
Cihurip	-	-	-	-
Cikajang	1	1	1	1
Banjarwangi	-	-	-	-
Cilawu	1	1	1	1
Bayongbong	1	1	1	1
Cigedug	-	-	-	-
Cisurupan	1	1	1	1
Sukaresmi	-	-	-	-

Lanjutan Tabel/*Continued Table* 8.2.1

Kecamatan Subdistrict	2017	2018	2019	2020
(1)	(3)	(4)	(5)	(6)
Samarang	1	1	1	1
Pasirwangi	-	-	-	-
Tarogong Kidul	-	-	-	-
Tarogong Kaler	1	1	1	1
Garut Kota	1	1	1	1
Karangpawitan	1	1	1	1
Wanaraja	1	1	1	1
Sucinaraja	-	-	-	-
Pangatikan	-	-	-	-
Sukawening	1	1	1	1
Karangtengah	-	-	-	-
Banyuresmi	1	1	1	1
Leles	1	1	1	1
Leuwigoong	1	1	1	1
Cibatu	1	1	1	1
Kersamanah	1	1	1	1
Cibiuk	-	-	-	-
Kadungora	1	1	1	1
Blubur Limbangan	1	1	1	1
Selaawi	-	-	-	-
Malangbong	1	1	1	1
Kabupaten Garut	24	24	24	24

Catatan/Note: ...

Sumber/Source: PT. Pos Indonesia Cabang Garut



**PERBANKAN, KOPERASI, DAN HARGA-HARGA
*BANKING, COOPERATIVE, AND PRICES***

<https://garutkab.bps.go.id>

PENJELASAN TEKNIS

1. Koperasi adalah badan usaha yang beranggotakan orang seorang atau badan hukum koperasi dengan melandaskan kegiatannya berdasarkan prinsip koperasi sekaligus sebagai gerakan ekonomi rakyat yang berdasar atas asas kekeluargaan.
2. Indeks Harga Konsumen (IHK) adalah indikator inflasi di Indonesia. Sejak Januari 2020, IHK dihitung berdasarkan Survei Biaya Hidup (SBH) di 90 kota tahun 2018.
3. IHK (2018=100) mencakup 11 kelompok, yaitu: Makanan, minuman dan tembakau; Pakaian dan alas kaki; Perumahan, air, listrik, dan bahan bakar rumah tangga; Perlengkapan, peralatan, dan pemeliharaan rutin rumah tangga; Kesehatan; Transportasi; Informasi, komunikasi, dan jasa keuangan; Rekreasi, olahraga dan budaya; Pendidikan; Penyediaan makanan dan minuman/restoran dan Perawatan pribadi dan jasa lainnya.

TECHNICAL NOTES

1. *Cooperative is an establishment that its members are people or establishment with legal status of cooperative and its activities based on people economic movement.*
2. *Consumer Price Index (CPI) is the indicator of inflation in Indonesia. Since January 2020, the CPI has been calculated from the 2018 Cost Living Surveys (CLS) of 90 cities.*
3. *CPI (2018=100) consists of 11 groups as follows: food, beverage and tobacco groups; clothing and footwear group; housing, water, electricity and household fuel groups; household equipment, equipment and routine maintenance groups; health group; transportation group; information, communication and financial services groups; recreation, sports and culture groups; education; food and beverage / restaurant supply groups and other personal care and service groups.*

<https://garutkab.bps.go.id>

Tabel
Table 9.1**Jumlah Koperasi Aktif Menurut Kecamatan di Kabupaten Garut, 2017–2020**
Number of Active Cooperative by Subdistrict in Garut Regency, 2017–2020

Kecamatan Subdistrict	2017	2018	2019	2020
(1)	(3)	(4)	(5)	(6)
Cisewu
Caringin
Talegong
Bungbulang
Mekarmukti
Pamulihan
Pakenjeng
Cikelet
Pameungpeuk
Cibalong
Cisompet
Peundeuy
Singajaya
Cihurip
Cikajang
Banjarwangi
Cilawu
Bayongbong
Cigedug
Cisurupan
Sukaesmi

Lanjutan Tabel/Continued Table 9.1

Kecamatan Subdistrict	2017	2018	2019	2020
(1)	(3)	(4)	(5)	(6)
Samarang
Pasirwangi
Tarogong Kidul
Tarogong Kaler
Garut Kota
Karangpawitan
Wanaraja
Sucinaraja
Pangatikan
Sukawening
Karantengah
Banyuresmi
Leles
Leuwigoong
Cibatu
Kersamanah
Cibiuk
Kadungora
Blubur Limbangan
Selaawi
Malangbong
Kabupaten Garut

Catatan/Note: ...

Sumber/Source: Dinas Koperasi dan UKM Kabupaten Garut

Tabel
Table 9.2

Jumlah Koperasi Menurut Jenis Koperasi dan Kecamatan di Kabupaten Garut, 2020
Number of Cooperative by Kind of Cooperative and Subdistrict in Garut Regency, 2020

Kecamatan Subdistrict	Jenis Koperasi/ Kind of Cooperative					Jumlah Total
	KUD	KPRI	KOPKAR	KOPPAS	Lainnya Other	
(1)	(2)	(3)	(4)	(5)	(6)	(7)
Cisewu
Caringin
Talegong
Bungbulang
Mekarmukti
Pamulihan
Pakenjeng
Cikelet
Pameungpeuk
Cibalong
Cisompet
Peundeuy
Singajaya
Cihurip
Cikajang
Banjarwangi
Cilawu
Bayongbong
Cigedug
Cisurupan
Sukaesmi

Lanjutan Tabel/Continued Table 9.2

Kecamatan Subdistrict	Jenis Koperasi/ Kind of Cooperative					Jumlah Total
	KUD	KPRI	KOPKAR	KOPPAS	Lainnya Other	
(1)	(2)	(3)	(4)	(5)	(6)	(7)
Samarang
Pasirwangi
Tarogong Kidul
Tarogong Kaler
Garut Kota
Karangpawitan
Wanaraja
Sucinaraja
Pangatikan
Sukawening
Karangtengah
Banyuresmi
Leles
Leuwigoong
Cibatu
Kersamanah
Cibiuk
Kadungora
Blubur Limbangan
Selaawi
Malangbong
Kabupaten Garut

Catatan/Note: ...

Sumber/Source: Dinas Koperasi dan UKM Kabupaten Garut

Tabel
Table 9.3**Indeks Harga Konsumen per Bulan Menurut Kelompok Pengeluaran (2018=100) di Kabupaten Garut, 2020**
Consumer Price Index per Month by Expenditure Group (2018=100) in Garut Regency, 2020

Bulan Month	Makanan, Minuman dan Tembakau Food, Beverages and Tobacco	Pakaian dan Alas Kaki Clothing and Footwear	Perumahan, Air, Listrik, dan Bahan Bakar Rumah Tangga Housing, Water, Electricity, and Household Fuels
(1)	(2)	(3)	(4)
Januari/January
Februari/February
Maret/March
April/April
Mei/May
Juni/June
Juli/July
Agustus/August
September/September
Oktober/October
November/November
Desember/December
2020

Lanjutan Tabel/Continued Table 9.3

Bulan Month	Perlengkapan, Peralatan, dan Pemeliharaan Rutin Rumah Tangga Furnishing, Household Equipment and Routine Household Maintenance	Kesehatan Health	Transportasi Transport
(1)	(5)	(6)	(7)
Januari/January
Februari/February
Maret/March
April/April
Mei/May
Juni/June
Juli/July
Agustus/August
September/September
Oktober/October
November/November
Desember/December
2020

Lanjutan Tabel/Continued Table 9.3

Bulan Month	Informasi, Komunikasi, dan Jasa Keuangan Information, Communication and Financial Services	Rekreasi, Olahraga, dan Budaya Recreation, Sport, and Culture	Pendidikan Education
(1)	(8)	(9)	(10)
Januari/January
Februari/February
Maret/March
April/April
Mei/May
Juni/June
Juli/July
Agustus/August
September/September
Oktober/October
November/November
Desember/December
2020

Lanjutan Tabel/Continued Table 9.3

Bulan Month	Penyediaan Makanan dan Minuman/Restoran Food and Beverage Services/Restaurant	Perawatan Pribadi dan Jasa Lainnya Personal Care and Other Services	Umum General
(1)	(11)	(12)	(13)
Januari/January
Februari/February
Maret/March
April/April
Mei/May
Juni/June
Juli/July
Agustus/August
September/September
Oktober/October
November/November
Desember/December
2020

Catatan/Note: Kabupaten Garut tidak termasuk dalam Kota IHK

Sumber/Source: BPS, Survei Harga Konsumen/BPS-Statistics Indonesia, Consumer Price Survey

Tabel
Table 9.4**Laju Inflasi Bulanan Menurut Kelompok Pengeluaran
(2018=100) di Kabupaten Garut, 2020**
**Monthly Inflation Rate by Expenditure Group (2018=100) in
Garut Regency, 2020**

Bulan Month	Makanan, Minuman dan Tembakau Food, Beverages and Tobacco	Pakaian dan Alas Kaki Clothing and Footwear	Perumahan, Air, Listrik, dan Bahan Bakar Rumah Tangga Housing, Water, Electricity, and Household Fuels
(1)	(2)	(3)	(4)
Januari/January
Februari/February
Maret/March
April/April
Mei/May
Juni/June
Juli/July
Agustus/August
September/September
Oktober/October
November/November
Desember/December
2020

Lanjutan Tabel/Continued Table 9.4

Bulan Month	Perlengkapan, Peralatan, dan Pemeliharaan Rutin Rumah Tangga Furnishing, Household Equipment and Routine Household Maintenance	Kesehatan Health	Transportasi Transport
(1)	(5)	(6)	(7)
Januari/January
Februari/February
Maret/March
April/April
Mei/May
Juni/June
Juli/July
Agustus/August
September/September
Oktober/October
November/November
Desember/December
2020

Lanjutan Tabel/*Continued Table* 9.4

Bulan Month	Informasi, Komunikasi, dan Jasa Keuangan Information, Communication and Financial Services	Rekreasi, Olahraga, dan Budaya Recreation, Sport, and Culture	Pendidikan Education
(1)	(8)	(9)	(10)
Januari/January
Februari/February
Maret/March
April/April
Mei/May
Juni/June
Juli/July
Agustus/August
September/September
Oktober/October
November/November
Desember/December
2020

Lanjutan Tabel/Continued Table 9.4

Bulan Month	Penyediaan Makanan dan Minuman/Restoran Food and Beverage Services/Restaurant	Perawatan Pribadi dan Jasa Lainnya Personal Care and Other Services	Umum General
(1)	(11)	(12)	(13)
Januari/January
Februari/February
Maret/March
April/April
Mei/May
Juni/June
Juli/July
Agustus/August
September/September
Oktober/October
November/November
Desember/December
2020

Catatan/Note: Kabupaten Garut tidak termasuk dalam Kota IHK

Sumber/Source: BPS, Survei Harga Konsumen/BPS-Statistics Indonesia, Consumer Price Survey



PENGELUARAN PENDUDUK
POPULATION EXPENDITURE

<https://garutkab.bps.go.id>

PENJELASAN TEKNIS

1. Kegiatan pengumpulan data sosial dan ekonomi dilaksanakan secara rutin oleh BPS melalui Survei Sosial Ekonomi Nasional (Susenas).
2. Sejak 2011 sampai dengan 2014, pengumpulan data Susenas konsumsi pengeluaran rumah tangga dilaksanakan secara triwulanan. Mulai tahun 2015 dilaksanakan dua kali dalam setahun, yaitu pada bulan Maret dan September.
3. Data hasil pencacahan Susenas Maret dapat disajikan untuk tingkat nasional, provinsi, dan kabupaten/kota, sedangkan untuk Susenas September hanya dapat disajikan untuk tingkat nasional dan provinsi.
4. Data konsumsi/pengeluaran yang dikumpulkan pada Susenas Maret dibagi menjadi dua kelompok, yaitu makanan dan bukan makanan. Jumlah komoditas makanan sebanyak 174 komoditas. Pengumpulan data kelompok makanan meliputi banyaknya komoditas yang dikonsumsi beserta nilai pengeluarannya.
5. Pengeluaran rata-rata per kapita adalah biaya yang dikeluarkan untuk konsumsi semua anggota rumah tangga selama sebulan baik yang berasal dari pembelian, pemberian maupun produksi sendiri dibagi dengan banyaknya

TECHNICAL NOTES

1. *Socioeconomic data collection activities are carried out regularly by the BPS-Statistics Indonesia through the National Socioeconomic Survey (Susenas).*
2. *Since 2011 to 2014, Susenas data collection of household consumption/expenditure waqs conducted quarterly. Starting in 2015, collecting of data Susenas carry out twice a year, in Marc and September.*
3. *The result from Susenas data collection in Marc can be presented on national, provincial, and regency/municipal level estimates, while in September can be disseminated only for the national and provincial. levels.*
4. *The consumption and expenditure data collected of Susenas on March are devided into two groups, namely food and non-food. The number of food commodity are 174 commodities. The food group data collection includes quantity and value of commodities consumed.*
5. *Per capita Average Expenditure is the cost spent for all household members consumption during the month, whether from purchasing, giving or own production, divided by the number of household members in the household.*
6. *Data collection on most of non-food groups covers only the value of expenditures consumed except for certain commodities which are*

- anggota rumah tangga dalam rumah tangga tersebut.
6. Pengumpulan data ada sebagian besar kelompok bukan makanan hanya mencakup nilai pengeluaran barang yang dikonsumsi, kecuali beberapa jenis barang tertentu juga dikumpulkan kuantitasnya, seperti listrik, air, gas, dan bahan bakar minyak (BBM).
 7. Referensi waktu survei yang digunakan adalah selama seminggu terakhir untuk konsumsi makanan, dan sebulan atau setahun terakhir untuk konsumsi bukan makanan.
- also collected for its quantity, such as the use of electricity, water, gas, and fuel oli.*
7. *The survey time reference period is previous week before enumeration date for food consumption, and last month or last year for non-food consumption.*

Tabel
Table 10.1

Rata-rata Pengeluaran per Kapita Sebulan Menurut Kelompok Komoditas (rupiah) di Kabupaten Garut, 2019 dan 2020
Monthly Average Expenditure per Capita by Commodity Group (rupiahs) in Garut Regency, 2019 and 2020

Kelompok Komoditas/Commodity Group	2019	2020
(1)	(2)	(3)
Makanan/Food		
Padi-padian/ <i>Cereals</i>	75 039,62	75 415,37
Umbi-umbian/ <i>Tubers</i>	4 056,06	4 503,05
Ikan/udang/cumi/kerang/ <i>Fish/shrimp/common squid/shells</i>	19 488,62	25 016,53
Daging/ <i>Meat</i>	23 018,40	27 751,90
Telur dan susu/ <i>Eggs and milk</i>	23 846,91	29 817,02
Sayur-sayuran/ <i>Vegetables</i>	21 938,05	29 849,90
Kacang-kacangan/ <i>Legumes</i>	11 181,99	14 467,89
Buah-buahan/ <i>Fruits</i>	16 075,89	17 731,89
Minyak dan kelapa/ <i>Oil and coconut</i>	12 139,66	14 808,80
Bahan minuman/ <i>Beverage stuffs</i>	17 153,53	21 178,60
Bumbu-bumbuan/ <i>Spices</i>	8 658,08	9 624,37
Konsumsi lainnya/ <i>Miscellaneous food items</i>	13 815,41	10 782,69
Makanan dan minuman jadi/ <i>Prepared food and beverages</i>	154 823,93	186 849,35
Rokok/ <i>Cigarettes</i>	89 719,58	86 439,75
Jumlah makanan/Total food	490 955,72	554 237,08
Bukan makanan/Non-food		
Perumahan dan fasilitas rumah tangga/ <i>Housing and household facilities</i>	177 872,88	184 127,61
Aneka komoditas dan jasa/ <i>Goods and services</i>	79 682,81	99 535,57
Pakaian, alas kaki, dan tutup kepala/ <i>Clothing, footwear, and headgear</i>	25 503,23	29 755,42
Komoditas tahan lama/ <i>Durable goods</i>	31 800,55	32 438,30
Pajak, pungutan, dan asuransi/ <i>Taxes and insurance</i>	15 179,61	20 740,99
Keperluan pesta dan upacara/kenduri/ <i>Parties and ceremonies</i>	17 493,75	19 230,25
Jumlah bukan makanan/Total non-food	347 532,83	385 828,14
Jumlah/Total	838 488,55	940 065,22

Catatan/Note: ...

Sumber/Source: BPS, Survei Sosial Ekonomi Nasional (Susenas) Maret/BPS-Statistics Indonesia, National Socioeconomic Survey March

Tabel
Table 10.2

Persentase Pengeluaran per Kapita Sebulan Menurut Kelompok Komoditas di Kabupaten Garut, 2019 dan 2020
Percentage of Monthly Expenditure per Capita by Commodity Group in Garut Regency, 2019 and 2020

Kelompok Komoditas/Commodity Group	2019	2020
(1)	(2)	(3)
Makanan/Food		
Padi-padian/ <i>Cereals</i>	8,95	8,02
Umbi-umbian/ <i>Tubers</i>	0,84	0,48
Ikan/udang/cumi/kerang/ <i>Fish/shrimp/common squid/shells</i>	2,32	2,66
Daging/ <i>Meat</i>	2,75	2,95
Telur dan susu/ <i>Eggs and milk</i>	2,84	3,17
Sayur-sayuran/ <i>Vegetables</i>	2,62	3,18
Kacang-kacangan/ <i>Legumes</i>	1,33	1,54
Buah-buahan/ <i>Fruits</i>	1,92	1,89
Minyak dan kelapa/ <i>Oil and coconut</i>	1,45	1,58
Bahan minuman/ <i>Beverage stuffs</i>	2,05	2,25
Bumbu-bumbuan/ <i>Spices</i>	1,03	1,02
Konsumsi lainnya/ <i>Miscellaneous food items</i>	1,65	1,15
Makanan dan minuman jadi/ <i>Prepared food and beverages</i>	18,46	19,88
Rokok/ <i>Cigarettes</i>	10,70	9,20
Jumlah makanan/Total food	58,55	58,96
Bukan makanan/Non-food		
Perumahan dan fasilitas rumah tangga/ <i>Housing and household facilities</i>	21,21	19,59
Aneka komoditas dan jasa/ <i>Goods and services</i>	9,50	10,59
Pakaian, alas kaki, dan tutup kepala/ <i>Clothing, footwear, and headgear</i>	3,04	3,17
Komoditas tahan lama/ <i>Durable goods</i>	3,79	3,45
Pajak, pungutan, dan asuransi/ <i>Taxes and insurance</i>	1,81	2,21
Keperluan pesta dan upacara/kenduri/ <i>Parties and ceremonies</i>	2,09	2,05
Jumlah bukan makanan/Total non-food	41,45	41,04
Jumlah/Total	100,00	100,00

Catatan/Note: ...

Sumber/Source: BPS, Survei Sosial Ekonomi Nasional (Susenas) Maret/BPS-Statistics Indonesia, National Socioeconomic Survey March

Tabel
Table 10.3**Persentase Penduduk Menurut Golongan Pengeluaran Per Kapita Sebulan di Kabupaten Garut, 2020**
Percentage of Population by Per Capita Spending Group a Month in Garut Regency, 2020

Golongan Pengeluaran <i>Spending Group</i> (Rp)	Persentase Penduduk <i>Percentage of Population</i>
(1)	(3)
< 150 000	-
150 000–199 999	-
200 000–299 999	0,49
300 000–499 999	22,27
500 000–749 999	31,63
750 000–999 999	19,92
1 000 000–1 499 999	14,00
> 1 500 000	11,70
Jumlah/Total	100,00

Catatan/Note: ...

Sumber/Source: BPS, Survei Sosial Ekonomi Nasional (Susenas) Maret/BPS-Statistics Indonesia, National Socioeconomic Survey March



PERDAGANGAN
TRADE

<https://garutkab.bps.go.id>

PENJELASAN TEKNIS

1. Perdagangan adalah kegiatan tukar menukar barang atau jasa atau keduanya yang berdasarkan kesepakatan bersama.
2. Pasar adalah tempat bertemunya penjual dan pembeli.
3. Kios adalah bangunan permanen yang beratap dan dipisahkan satu dengan yang lainnya dengan pemisah yang digunakan untuk usaha berjualan.

TECHNICAL NOTES

1. *Trade is the activity of exchanging goods or services or both based on mutual agreement.*
2. *The market is a meeting place for sellers and buyers.*
3. *The stall is a permanent building in a market that has a roof and is separated from one another by a separator which is used for businesses selling.*

<https://garutkab.bps.go.id>

<https://garutkab.bps.go.id>

Tabel
Table 11.1

**Jumlah Sarana Perdagangan Menurut Jenisnya di
Kabupaten Garut, 2017–2020**
*Number of Trading Facilities by Type of Facility in Garut
Regency, 2017–2020*

Jenis Sarana Perdagangan <i>Type of Trading Facilities</i>	2017	2018	2019	2020
(1)	(2)	(3)	(4)	(5)
1. Pasar/Market				
- Pasar Rakyat	15	15	15	15
- Pasar Desa	70	70	70	74
2. Toko/Store				
- Swalayan	5	5	5	5
- Minimarket	220	235	246	258
3. Kios Pasar	12 974	12 974	12 974	12 974
4. Warung	2 502	2 523	2 549	2 567
Jumlah/Total	15 786	15 822	15 859	15 893

Catatan/Note: ...

Sumber/Source: Dinas Perdagangan Perindustrian Energi dan Sumber Daya Mineral Kabupaten Garut



**SISTEM NERACA REGIONAL
SYSTEM OF REGIONAL ACCOUNTS**

<https://garutkab.bps.go.id>

PENJELASAN TEKNIS

1. Penghitungan statistik neraca nasional mengikuti buku petunjuk yang diterbitkan oleh Perserikatan Bangsa B a n g s a (PBB) dikenal sebagai Sistem Neraca Nasional (SNN). SNN adalah rekomendasi internasional tentang bagaimana menyusun ukuran aktivitas ekonomi yang sesuai dengan standar neraca baku yang didasarkan pada prinsip-prinsip e k o n o m i . Rekomendasi yang dimaksud dinyatakan dalam sekumpulan konsep, definisi, klasifikasi, dan aturan neraca yang disepakati secara internasional dalam mengukur indikator tertentu seperti Produk Domestik Bruto (PDB). Salah satu bentuk adaptasi pencatatan statistik nasional adalah melakukan perubahan tahun dasar PDB Indonesia dari tahun 2000 ke 2010.
2. Produk Domestik Bruto pada tingkat nasional serta Produk Domestik Regional Bruto (PDRB) pada tingkat regional menggambarkan kemampuan suatu wilayah untuk menciptakan nilai tambah pada suatu waktu tertentu. Untuk menyusun PDRB digunakan 2 pendekatan, yaitu lapangan usaha dan pengeluaran. Keduanya menyajikan komposisi data nilai tambah dirinci menurut sumber kegiatan ekonomi (lapangan usaha) dan menurut

TECHNICAL NOTES

1. *The method used to estimate national accounts statistics is based on the standard guidelines formed by United Nation known as System of National Accounts (SNA). SNA is the internationally agreed standard set of recommendations on how to compile measures of economic activity in accordance with strict accounting conventions based on economic principles. The recommendations are expressed in term of a set of concepts, definitions, classifications and accounting rules that comprise the internationally agreed standard for measuring indicators such as Gross Domestic Product (GDP). One of the improvement in the national statistical system is to rebase GDP form base year 2000 to 2010.*
2. *The basic measure of the value added arising from economic activity is known as Gross Domestic Product at the national level and Gross Regional Domestic Product (GRDP) at the regional level (provinces/regencies/municipalities). To compile these statistics, two approaches have been used, i.e. "production approach" and "expenditure approach". The first approach is to measure value added produced by various kinds of economic activities, while the second approach is to measure final uses of the country's*

komponen penggunaannya. PDRB dari sisi lapangan usaha merupakan penjumlahan seluruh komponen nilai tambah bruto yang mampu diciptakan oleh seluruh kategori kegiatan ekonomi atas berbagai aktivitas produksinya. Sedangkan dari sisi pengeluaran menjelaskan tentang penggunaan dari nilai tambah tersebut.

3. PDRB maupun agregat turunannya disajikan dalam 2 (dua) versi penilaian, yaitu atas dasar "harga berlaku" dan atas dasar "harga konstan". Disebut sebagai harga berlaku karena seluruh agregat dinilai dengan menggunakan harga pada tahun berjalan, sedangkan harga konstan penilaiannya didasarkan kepada harga satu tahun dasar tertentu, dalam publikasi ini digunakan harga tahun 2010.
4. Laju pertumbuhan PDRB diperoleh dari perhitungan PDRB atas dasar harga konstan. Diperoleh dengan cara mengurangi nilai PDRB pada tahun ke-n terhadap nilai pada tahun ke n-1 (tahun sebelumnya), dibagi dengan nilai pada tahun ke n-1, dikalikan dengan 100 persen. Laju pertumbuhan menunjukkan perkembangan agregat pendapatan dari satu waktu tertentu terhadap waktu sebelumnya.

output. In other words, GDP/GRDP is the sum of total value added produced by all economic industries (activities) and the way of using it.

3. *GRDP and its aggregations are presented in two forms: at current market prices and at constant base year market prices. In presenting current market prices, all aggregates are valued at current market prices, while base year constant market prices are shown by valuing all aggregates at fixed base year prices. Year of 2010 is used as the base year in this publication.*
4. *Growth rate of Gross Regional Domestic Product is derived from GRDP at constant market prices. It is obtained by subtracting the value of GRDP year n with the value of GRDP year n-1, divided by the value of GRDP year n-1 then multiplied by 100 percent. The growth rate of GRDP explains the income growth during the given period.*

Tabel
Table 12.1.

**Produk Domestik Regional Bruto Atas Dasar Harga
Berlaku Menurut Lapangan Usaha di Kabupaten Garut
(miliar rupiah), 2016–2020**
*Gross Regional Domestic Product at Current Market Prices
by Industry in Garut Regency (billion rupiahs), 2016–
2020*

	Lapangan Usaha/Industry	2016	2017	2018	2019 ^x	2020 ^{xx}
	(1)	(2)	(3)	(4)	(5)	(6)
A	Pertanian, Kehutanan, dan Perikanan/ <i>Agriculture, Forestry, and Fishing</i>	17 267,21	18 183,20	19 983,16	21 480,98	22 038,91
B	Pertambangan dan Penggalian/ <i>Mining and Quarrying</i>	728,77	737,96	767,64	783,47	687,49
C	Industri Pengolahan/ <i>Manufacturing</i>	3 432,39	3 730,75	4 231,27	4 698,73	4 741,13
D	Pengadaan Listrik dan Gas/ <i>Electricity and Gas</i>	26,48	31,33	33,19	35,77	35,24
E	Pengadaan Air; Pengelolaan Sampah, Limbah, dan Daur Ulang/ <i>Water Supply; Sewerage, Waste Management, and Remediation Activities</i>	21,13	24,84	28,31	31,80	33,98
F	Konstruksi/ <i>Construction</i>	2 630,86	2 891,90	3 241,30	3 631,72	3 445,76
G	Perdagangan Besar dan Eceran; Reparasi Mobil dan Sepeda Motor/ <i>Wholesale and Retail Trade; Repair of Motor Vehicles and Motorcycles</i>	8 777,32	9 470,29	10 349,87	11 391,85	10 739,04
H	Transportasi dan Pergudangan/ <i>Transportation and Storage</i>	1 767,70	1 920,02	2 060,99	2 219,37	2 191,34
I	Penyediaan Akomodasi dan Makan Minum/ <i>Accommodation and Food Service Activities</i>	1 482,68	1 672,08	1 900,37	2 177,20	2 194,97
J	Informasi dan Komunikasi/ <i>Information and Communication</i>	913,06	1 038,95	1 139,77	1 172,81	1 450,27

Lanjutan Tabel/*Continued Table 12.1*

	Lapangan Usaha/Industry	2016	2017	2018	2019^x	2020^{xx}
	(1)	(2)	(3)	(4)	(5)	(6)
K	Jasa Keuangan dan Asuransi/ <i>Financial and Insurance Activities</i>	1 309,89	1 442,74	1 593,35	1 749,50	1 782,44
L	Real Estat/ <i>Real Estate Activities</i>	715,60	792,84	883,71	974,01	979,08
M,N	Jasa Perusahaan/ <i>Business Activities</i>	219,69	243,18	275,63	311,95	279,39
O	Administrasi Pemerintahan, Pertahanan, dan Jaminan Sosial Wajib/ <i>Public Administration and Defence; Compulsory Social Security</i>	1 609,52	1 694,82	1 820,88	1 900,75	1 892,30
P	Jasa Pendidikan/ <i>Education</i>	1 946,24	2 265,95	2 628,81	2 999,65	3 275,44
Q	Jasa Kesehatan dan Kegiatan Sosial/ <i>Human Health and Social Work Activities</i>	300,51	347,41	383,73	421,06	409,76
R,S,T,U	Jasa Lainnya/ <i>Other Services Activities</i>	1 303,40	1 540,87	1 714,46	1 893,97	1 866,46
	Produk Domestik Regional Bruto/<i>Gross Regional Domestic Product</i>	44 452,44	48 029,13	53 036,45	57 874,57	58 043,00

Catatan/Note: ...

Sumber/Source: BPS, berbagai sensus, survei dan sumber lain/*BPS-Statistics Indonesia, various census, survey, and other sources*

Tabel
Table 12.2

Produk Domestik Regional Bruto Atas Dasar Harga Konstan 2010 Menurut Lapangan Usaha di Kabupaten Garut (miliar rupiah), 2016–2020
Gross Regional Domestic Product at 2010 Constant Market Prices by Industry in Garut Regency (billion rupiahs), 2016–2020

	Lapangan Usaha/Industry	2016	2017	2018	2019^x	2020^{xx}
	(1)	(2)	(3)	(4)	(5)	(6)
A	Pertanian, Kehutanan, dan Perikanan/ <i>Agriculture, Forestry, and Fishing</i>	11 705,83	11 977,73	12 242,47	12 414,99	12 483,74
B	Pertambangan dan Penggalian/ <i>Mining and Quarrying</i>	870,46	850,79	816,36	817,33	811,71
C	Industri Pengolahan/ <i>Manufacturing</i>	2 655,40	2 820,54	3 106,25	3 383,59	3 367,92
D	Pengadaan Listrik dan Gas/ <i>Electricity and Gas</i>	21,13	21,67	22,53	23,50	23,21
E	Pengadaan Air; Pengelolaan Sampah, Limbah, dan Daur Ulang/ <i>Water Supply; Sewerage, Waste Management, and Remediation Activities</i>	16,72	17,91	18,84	19,82	21,10
F	Konstruksi/ <i>Construction</i>	2 107,16	2 258,65	2 429,18	2 617,08	2 470,95
G	Perdagangan Besar dan Eceran; Reparasi Mobil dan Sepeda Motor/ <i>Wholesale and Retail Trade; Repair of Motor Vehicles and Motorcycles</i>	7 183,46	7 530,25	7 930,49	8 478,34	7 908,33
H	Transportasi dan Pergudangan/ <i>Transportation and Storage</i>	1 297,78	1 367,29	1 439,96	1 512,34	1 463,74
I	Penyediaan Akomodasi dan Makan Minum/ <i>Accommodation and Food Service Activities</i>	1 202,36	1 305,83	1 423,83	1 573,30	1 525,26
J	Informasi dan Komunikasi/ <i>Information and Communication</i>	945,02	1 056,81	1 158,79	1 204,15	1 482,96

Lanjutan Tabel/*Continued Table 12.2*

	Lapangan Usaha/Industry	2016	2017	2018	2019^x	2020^{xx}
	(1)	(2)	(3)	(4)	(5)	(6)
K	Jasa Keuangan dan Asuransi/ <i>Financial and Insurance Activities</i>	960,17	1 000,23	1 052,73	1 111,07	1 116,36
L	Real Estat/ <i>Real Estate Activities</i>	599,60	654,83	719,59	786,04	784,84
M,N	Jasa Perusahaan/ <i>Business Activities</i>	183,43	199,66	222,75	239,56	207,35
O	Administrasi Pemerintahan, Pertahanan, dan Jaminan Sosial Wajib/ <i>Public Administration and Defence; Compulsory Social Security</i>	1 129,28	1 131,39	1 156,08	1 186,17	1 165,49
P	Jasa Pendidikan/ <i>Education</i>	1 556,70	1 720,02	1 821,50	1 950,60	2 047,08
Q	Jasa Kesehatan dan Kegiatan Sosial/ <i>Human Health and Social Work Activities</i>	247,39	277,65	299,72	323,65	307,18
R,S,T,U	Jasa Lainnya/ <i>Other Services Activities</i>	1 121,63	1 273,65	1 364,08	1 450,95	1 410,94
	Produk Domestik Regional Bruto/<i>Gross Regional Domestic Product</i>	33 803,54	35 464,91	37 225,15	39 092,49	38 598,15

Catatan/Note: ...

Sumber/Source: BPS, berbagai sensus, survei dan sumber lain/*BPS-Statistics Indonesia, various census, survey, and other sources*

Tabel 12.3
Table

Distribusi Persentase Produk Domestik Regional Bruto Atas Dasar Harga Berlaku Menurut Lapangan Usaha di Kabupaten Garut 2016–2020
Percentage Distribution of Gross Regional Domestic Product at Current Market Prices by Industry in Garut Regency, 2016–2020

	Lapangan Usaha/Industry	2016	2017	2018	2019 ^x	2020 ^{xx}
	(1)	(2)	(3)	(4)	(5)	(6)
A	Pertanian, Kehutanan, dan Perikanan/ <i>Agriculture, Forestry, and Fishing</i>	38,84	37,86	37,68	37,12	37,97
B	Pertambangan dan Penggalian/ <i>Mining and Quarrying</i>	1,64	1,54	1,45	1,35	1,18
C	Industri Pengolahan/ <i>Manufacturing</i>	7,72	7,77	7,98	8,12	8,17
D	Pengadaan Listrik dan Gas/ <i>Electricity and Gas</i>	0,06	0,07	0,06	0,06	0,06
E	Pengadaan Air; Pengelolaan Sampah, Limbah, dan Daur Ulang/ <i>Water Supply; Sewerage, Waste Management, and Remediation Activities</i>	0,05	0,05	0,05	0,05	0,06
F	Konstruksi/ <i>Construction</i>	5,92	6,02	6,11	6,28	5,94
G	Perdagangan Besar dan Eceran; Reparasi Mobil dan Sepeda Motor/ <i>Wholesale and Retail Trade; Repair of Motor Vehicles and Motorcycles</i>	19,75	19,72	19,51	19,68	18,50
H	Transportasi dan Pergudangan/ <i>Transportation and Storage</i>	3,98	4,00	3,89	3,83	3,78
I	Penyediaan Akomodasi dan Makan Minum/ <i>Accommodation and Food Service Activities</i>	3,34	3,48	3,58	3,76	3,78
J	Informasi dan Komunikasi/ <i>Information and Communication</i>	2,05	2,16	2,15	2,03	2,50

Lanjutan Tabel/Continued Table 12.3

Lapangan Usaha/Industry		2016	2017	2018	2019 ^x	2020 ^{xx}
(1)		(2)	(3)	(4)	(5)	(6)
K	Jasa Keuangan dan Asuransi/ <i>Financial and Insurance Activities</i>	2,95	3,00	3,00	3,02	3,07
L	Real Estat/ <i>Real Estate Activities</i>	1,61	1,65	1,67	1,68	1,69
M,N	Jasa Perusahaan/ <i>Business Activities</i>	0,49	0,51	0,52	0,54	0,48
O	Administrasi Pemerintahan, Pertahanan, dan Jaminan Sosial Wajib/ <i>Public Administration and Defence; Compulsory Social Security</i>	3,62	3,53	3,43	3,28	3,26
P	Jasa Pendidikan/ <i>Education</i>	4,38	4,72	4,96	5,18	5,64
Q	Jasa Kesehatan dan Kegiatan Sosial/ <i>Human Health and Social Work Activities</i>	0,68	0,72	0,72	0,73	0,71
R,S,T,U	Jasa Lainnya/ <i>Other Services Activities</i>	2,93	3,21	3,23	3,27	3,22
Produk Domestik Regional Bruto/<i>Gross Regional Domestic Product</i>		100,00	100,00	100,00	100,00	100,00

Catatan/Note: ...

Sumber/Source: BPS, berbagai sensus, survei dan sumber lain/BPS-Statistics Indonesia, various census, survey, and other sources

Tabel
Table 12.4

Laju Pertumbuhan Produk Domestik Regional Bruto Atas Dasar Harga Konstan 2010 Menurut Lapangan Usaha di Kabupaten Garut (persen), 2016–2019
Growth Rate of Gross Regional Domestic Product at 2010 Constant Market Prices by Industr in Garut Regency (percent), 2016–2019

	Lapangan Usaha/Industry	2016	2017	2018	2019^x	2020^{xx}
	(1)	(2)	(3)	(4)	(5)	(6)
A	Pertanian, Kehutanan, dan Perikanan/ <i>Agriculture, Forestry, and Fishing</i>	4,54	2,32	2,21	1,41	0,55
B	Pertambangan dan Penggalian/ <i>Mining and Quarrying</i>	0,06	-2,26	-4,05	0,12	-0,69
C	Industri Pengolahan/ <i>Manufacturing</i>	7,25	6,22	10,13	8,93	-0,46
D	Pengadaan Listrik dan Gas/ <i>Electricity and Gas</i>	5,90	2,56	3,95	4,29	-1,21
E	Pengadaan Air; Pengelolaan Sampah, Limbah, dan Daur Ulang/ <i>Water Supply; Sewerage, Waste Management, and Remediation Activities</i>	6,05	7,11	5,19	5,23	6,42
F	Konstruksi/ <i>Construction</i>	7,18	7,19	7,55	7,74	-5,58
G	Perdagangan Besar dan Eceran; Reparasi Mobil dan Sepeda Motor/ <i>Wholesale and Retail Trade; Repair of Motor Vehicles and Motorcycles</i>	5,48	4,83	5,32	6,91	-6,72
H	Transportasi dan Pergudangan/ <i>Transportation and Storage</i>	8,70	5,36	5,31	5,03	-3,21
I	Penyediaan Akomodasi dan Makan Minum/ <i>Accommodation and Food Service Activities</i>	7,59	8,61	9,04	10,50	-3,05
J	Informasi dan Komunikasi/ <i>Information and Communication</i>	12,86	11,83	9,65	3,91	23,15

Lanjutan Tabel/Continued Table 12.4

	Lapangan Usaha/Industry	2016	2017	2018	2019^x	2020^{xx}
	(1)	(2)	(3)	(4)	(5)	(6)
K	Jasa Keuangan dan Asuransi/ <i>Financial and Insurance Activities</i>	9,14	4,17	5,25	5,54	0,48
L	Real Estat/ <i>Real Estate Activities</i>	6,28	9,21	9,89	9,24	-0,15
M,N	Jasa Perusahaan/ <i>Business Activities</i>	8,81	8,85	11,56	7,55	-13,45
O	Administrasi Pemerintahan, Pertahanan, dan Jaminan Sosial Wajib/ <i>Public Administration and Defence; Compulsory Social Security</i>	2,42	0,19	2,18	2,60	-1,74
P	Jasa Pendidikan/ <i>Education</i>	7,48	10,49	5,90	7,09	4,95
Q	Jasa Kesehatan dan Kegiatan Sosial/ <i>Human Health and Social Work Activities</i>	10,16	12,23	7,95	7,98	-5,09
R,S,T,U	Jasa Lainnya/ <i>Other Services Activities</i>	9,27	13,55	7,10	6,37	-2,76
	Produk Domestik Regional Bruto/<i>Gross Regional Domestic Product</i>	5,90	4,91	4,96	5,02	-1,26

Catatan/Note: ...

Sumber/Source: BPS, berbagai sensus, survei dan sumber lain/*BPS-Statistics Indonesia, various census, survey, and other sources*

Tabel
Table 12.5

**Produk Domestik Regional Bruto Atas Dasar Harga
Berlaku Menurut Jenis Pengeluaran di Kabupaten Garut
(miliar rupiah), 2015–2019**
*Gross Regional Domestic Product at Current Market Prices
by Type of Expenditure in Garut Regency (billion rupiahs),
2015–2019*

Jenis Pengeluaran <i>Type of Expenditure</i>	2015	2016	2017	2018^x	2019^{xx}
(1)	(2)	(3)	(4)	(5)	(6)
Pengeluaran Konsumsi Rumah Tangga <i>Household Consumption Expenditure</i>	32 609,70	35 836,07	38 625,49	42 329,09	46 137,78
Pengeluaran Konsumsi LNPRT <i>NPISH Consumption Expenditure</i>	208,32	222,43	240,38	298,74	327,83
Pengeluaran Konsumsi Pemerintah <i>Government Consumption Expenditure</i>	3 466,66	3 557,59	3 830,57	4 012,97	4 268,90
Pembentukan Modal Tetap Bruto <i>Gross Fixed Capital Formation</i>	10 860,31	11 847,03	12 795,57	13 978,08	15 158,64
Perubahan Inventori <i>Changes in Inventories</i>	1 609,64	1 784,40	1 761,57	1 867,03	1 887,21
Net Expor Barang dan Jasa <i>Net Exports of Goods and Services</i>	-8 089,62	-8 795,07	-9 224,44	-9 449,25	-10 201,21
Produk Domestik Regional Bruto/Gross Regional Domestic Product	40 665,01	44 452,44	48 029,13	53 036,66	57 579,15

Catatan/Note: Perbedaan Angka dengan PDRB Lapangan Usaha karena PDRB Pengeluaran belum rekonsiliasi

Sumber/Source: BPS, berbagai sensus, survei dan sumber lain/BPS-Statistics Indonesia, various census, survey, and other sources

Tabel
Table 12.6

Produk Domestik Regional Bruto Atas Dasar Harga Konstan 2010 Menurut Jenis Pengeluaran di Kabupaten Garut (miliar rupiah), 2015–2019
Gross Regional Domestic Product at 2010 Constant Market Prices by Type of Expenditure in Garut Regency (billion rupiahs), 2015–2019

Jenis Pengeluaran <i>Type of Expenditure</i>	2015	2016	2017	2018^x	2019^{xx}
(1)	(2)	(3)	(4)	(5)	(6)
Pengeluaran Konsumsi Rumah Tangga <i>Household Consumption Expenditure</i>	25 047,07	26 442,70	27 653,88	29 097,45	30 572,80
Pengeluaran Konsumsi LNPRT <i>NPISH Consumption Expenditure</i>	164,82	173,43	181,35	211,01	220,55
Pengeluaran Konsumsi Pemerintah <i>Government Consumption Expenditure</i>	2 341,68	2 347,35	2 415,09	2 488,58	2 620,29
Pembentukan Modal Tetap Bruto <i>Gross Fixed Capital Formation</i>	8 516,39	9 001,95	9 445,06	10 000,91	10 436,24
Perubahan Inventori <i>Changes in Inventories</i>	1 194,98	1 233,23	1 154,43	1 159,91	11 60,43
Net Expor Barang dan Jasa <i>Net Exports of Goods and Services</i>	-5 345,87	-5 395,12	-5 384,90	-5 733,40	-5 917,66
Produk Domestik Regional Bruto/Gross Regional Domestic Product	31 919,06	33 803,54	35 464,91	37 224,45	39 092,65

Catatan/Note: Perbedaan Angka dengan PDRB Lapangan Usaha karena PDRB Pengeluaran belum rekonsiliasi

Sumber/Source: BPS, berbagai sensus, survei dan sumber lain/BPS-Statistics Indonesia, various census, survey, and other sources

13

**PERBANDINGAN ANTAR KABUPATEN/KOTA
REGENCY/MUNICIPAL COMPARISON**

<https://garutkab.bps.go.id>

PENJELASAN TEKNIS

1. Penduduk adalah semua orang yang berdomisili di wilayah geografis Republik Indonesia selama 6 bulan atau lebih dan atau mereka yang berdomisili kurang dari 6 bulan tetapi bertujuan untuk menetap.
2. Untuk mengukur kemiskinan, BPS menggunakan konsep kemampuan memenuhi kebutuhan dasar (basic needs approach). Dengan pendekatan ini, kemiskinan dipandang sebagai ketidakmampuan dari sisi ekonomi untuk memenuhi kebutuhan dasar makanan dan bukan makanan yang diukur dari sisi pengeluaran. Jadi Penduduk Miskin adalah penduduk yang memiliki rata-rata pengeluaran perkapita perbulan dibawah garis kemiskinan.
3. Indeks Pembangunan Manusia (IPM) menjelaskan bagaimana penduduk dapat mengakses hasil pembangunan dalam memperoleh pendapatan, kesehatan, pendidikan, dan sebagainya. IPM diperkenalkan oleh United Nations Development Programme (UNDP) pada tahun 1990 dan dipublikasikan secara berkala dalam laporan tahunan Human Development Report (HDR).
4. IPM dibentuk oleh 3 (tiga) dimensi dasar yaitu 1. Umur panjang dan hidup sehat; 2. Pengetahuan; 3.

TECHNICAL NOTES

1. *Population includes all residents of the entire geographic territory of Indonesia, who have stayed for six months or longer, and those who intended to stay even though their length of stay was less than six months.*
2. *To measure poverty, BPS uses the concept of the ability to meet basic needs (basic needs approach). With this approach, poverty is seen as an economic inability to meet basic food and non-food needs as measured in terms of expenditure. So the poor are people who have an average monthly expenditure per capita below the poverty line.*
3. *The Human Development Index (HDI) explains how residents can access development outcomes in terms of income, health, education, and so on. HDI was introduced by the United Nations Development Program (UNDP) in 1990 and is published regularly in the annual Human Development Report (HDR).*
4. *HDI is formed by 3 (three) basic dimensions, namely 1. Long life and healthy life; 2. Knowledge; 3. A decent standard of living.*
5. *HDI is an important indicator to measure success in efforts to build the quality of human life (society / population). HDI can also determine the rank or level of development of a region / country.*
6. *Growth rate of Gross Regional*

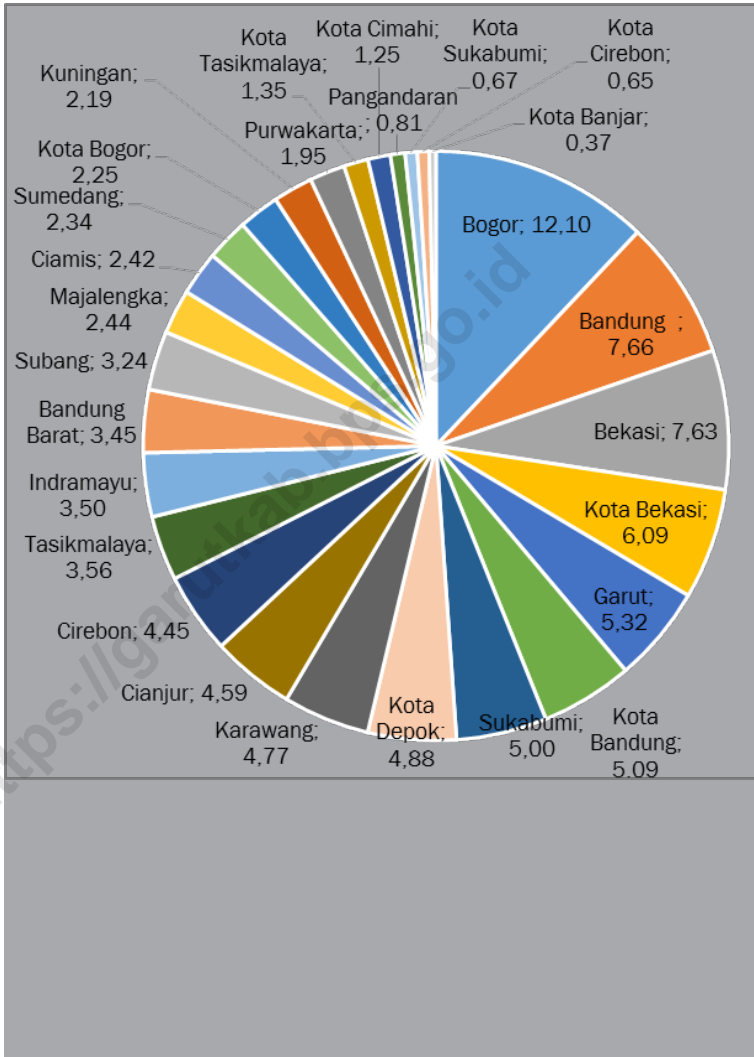
Standar hidup layak.

5. IPM merupakan indikator penting untuk mengukur keberhasilan dalam upaya membangun kualitas hidup manusia (masyarakat/penduduk). IPM juga dapat menentukan peringkat atau level pembangunan suatu wilayah/negara.
6. Laju pertumbuhan PDRB diperoleh dari perhitungan PDRB atas dasar harga konstan. Diperoleh dengan cara mengurangi nilai PDRB pada tahun ke-n terhadap nilai pada tahun ke n-1 (tahun sebelumnya), dibagi dengan nilai pada tahun ke n-1, dikalikan dengan 100 persen. Laju pertumbuhan menunjukkan perkembangan agregat pendapatan dari satu waktu tertentu terhadap waktu sebelumnya.

Domestic Product is derived from GRDP at constant market prices. It is obtained by subtracting the value of GRDP year n with the value of GRDP year $n-1$, divided by the value of GRDP year $n-1$ then multiplied by 100 percent. The growth rate of GRDP explains the income growth during the given period.

Gambar 13.1
Figures

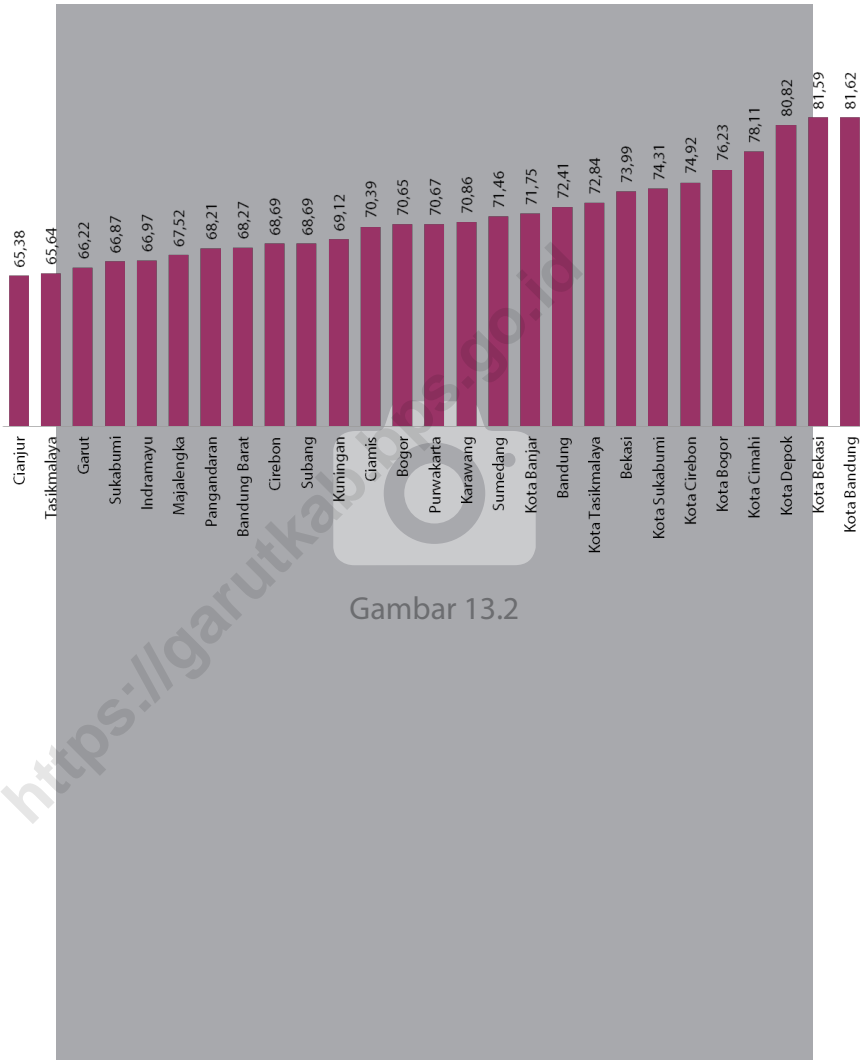
Persentase Penduduk Menurut Kabupaten/Kota, 2020
Percentage of Population by Regency/Municipality, 2020



Sumber/Source : Badan Pusat Statistik Provinsi Jawa Barat/ BPS- Statistics of Jawa Barat Province

Gambar 13.2
Figures

Indeks Pembangunan Manusia Kabupaten/ Kota, 2020
Human Development Index by Regency/Municipality, 2020



Gambar 13.2

Sumber/Source : Badan Pusat Statistik Provinsi Jawa Barat/ BPS- Statistics of Jawa Barat Province

Tabel
Table 13.1**Jumlah Penduduk Menurut Kabupaten/Kota di Provinsi
Jawa Barat (ribu), 2016–2020**
**Population by Regency/Municipality in Jawa Barat Province
(thousand), 2016–2020**

Kabupaten/Kota Regency/Municipality	2016	2017	2018	2019	2020
(1)	(2)	(3)	(4)	(5)	(6)
Kabupaten/Regency					
1. Bogor	5 587,40	5 715,00	5 840,90	5 965,41	5 427,07
2. Sukabumi	2 444,60	2 453,50	2 460,70	2 466,27	2 725,45
3. Cianjur	2 251,00	2 256,60	2 260,60	2 263,07	2 477,56
4. Bandung	3 596,60	3 657,60	3 717,30	3 775,28	3 623,79
5. Garut	2 569,50	2 588,80	2 606,40	2 622,43	2 585,61
6. Tasikmalaya	1 742,30	1 747,30	1 751,30	1 754,13	1 865,20
7. Ciamis	1 175,40	1 182,00	1 188,60	1 195,18	1 229,07
8. Kuningan	1 061,90	1 068,20	1 074,50	1 080,80	1 167,69
9. Cirebon	2 143,00	2 159,60	2 176,20	2 192,90	2 270,62
10. Majalengka	1 188,00	1 193,70	1 199,30	1 205,03	1 305,48
11. Sumedang	1 142,10	1 146,40	1 149,90	1 152,40	1 152,51
12. Indramayu	1 700,80	1 710,00	1 719,20	1 728,47	1 834,43
13. Subang	1 546,00	1 562,50	1 579,00	1 595,83	1 595,32
14. Purwakarta	932,70	943,30	953,40	962,89	997,87
15. Karawang	2 295,80	2 316,50	2 336,00	2 353,92	2 439,09
16. Bekasi	3 371,70	3 500,00	3 630,90	3 763,89	3 113,02
17. Bandung Barat	1 648,40	1 666,50	1 683,70	1 699,90	1 788,34
18. Pangandaran	392,80	395,10	397,20	399,28	423,67
Kota/City					
1. Bogor	1 064,70	1 081,00	1 096,80	1 112,08	1 043,07
2. Sukabumi	321,10	323,80	326,30	328,68	346,33
3. Bandung	2 490,60	2 497,90	2 503,70	2 507,89	2 444,16
4. Cirebon	310,50	313,30	316,30	319,31	333,30
5. Bekasi	2 787,20	2 859,60	2 931,90	3 003,92	2 543,68
6. Depok	2 179,80	2 254,50	2 330,30	2 406,83	2 056,34
7. Cimahi	594,00	601,10	607,80	614,30	568,40
8. Tasikmalaya	659,60	661,40	662,70	663,52	716,16
9. Banjar	181,90	182,40	182,80	183,11	200,97
Jawa Barat	47 379,40	48 037,80	48 683,90	49 316,71	48 274,16

Catatan/Note: ...

Sumber/Source: Proyeksi Penduduk Indonesia 2010–2035/Indonesia Population Projection 2010–2035

Tabel 13.2
Table

Laju Pertumbuhan Produk Domestik Regional Bruto Atas Dasar Harga Konstan 2010 Menurut Kabupaten/Kota di Provinsi Jawa Barat (persen), 2016–2020
Rate of Growth of Gross Regional Domestic Products at Constant 2010 Prices by Regency/Municipality in Jawa Barat Province (percent), 2016–2020

Kabupaten/Kota Regency/Municipality	2016	2017	2018	2019*	2020**
(1)	(2)	(3)	(4)	(5)	(6)
Kabupaten/Regency					
1. Bogor	5,84	5,92	6,19	5,85	- 1,77
2. Sukabumi	5,85	5,75	5,79	5,75	- 1,08
3. Cianjur	6,43	5,77	6,23	5,47	- 0,78
4. Bandung	6,34	6,15	6,26	6,09	- 1,87
5. Garut	5,90	4,91	4,96	5,02	- 1,26
6. Tasikmalaya	5,91	5,95	5,70	5,43	- 0,98
7. Ciamis	5,99	5,21	5,44	5,38	- 0,14
8. Kuningan	6,09	6,36	6,43	6,56	0,09
9. Cirebon	5,63	5,06	5,02	4,86	- 1,08
10. Majalengka	6,03	6,81	6,10	7,14	0,86
11. Sumedang	5,70	6,23	5,83	6,32	- 1,12
12. Indramayu	0,08	1,43	1,34	3,20	- 1,58
13. Subang	5,40	5,10	4,38	4,27	- 1,27
14. Purwakarta	5,99	5,15	4,98	4,38	- 2,05
15. Karawang	6,55	5,13	6,07	4,06	- 3,59
16. Bekasi	4,84	5,68	6,02	4,18	- 3,30
17. Bandung Barat	5,65	5,21	5,50	5,05	- 2,41
18. Pangandaran	5,29	5,10	5,41	5,96	- 0,05
Kota/City					
1. Bogor	6,73	6,12	6,14	6,04	- 0,53
2. Sukabumi	5,64	5,43	5,51	5,49	- 1,48
3. Bandung	7,79	7,21	7,08	6,79	- 2,28
4. Cirebon	6,09	5,80	6,21	6,29	- 0,99
5. Bekasi	6,09	5,73	5,86	5,41	- 2,55
6. Depok	7,28	6,75	6,97	6,74	- 1,92
7. Cimahi	5,63	5,43	6,46	6,84	- 2,26
8. Tasikmalaya	6,91	6,07	5,93	5,97	- 2,01
9. Banjar	5,66	5,30	5,04	5,02	1,04
Jawa Barat	5,66	5,33	5,66	5,07	-2,44

Catatan/Note: * Angka Sementara, ** Angka Sangat Sementara

Sumber/Source: Badan Pusat Statistik

Tabel
Table 13.3**Jumlah Penduduk Miskin Menurut Kabupaten/Kota di
Provinsi Jawa Barat (ribu), 2016–2020**
**Number of Poor Population by Regency/Municipality in
Jawa Barat Province (thousand), 2016–2020**

Kabupaten/Kota Regency/Municipality	2016	2017	2018	2019	2020
(1)	(2)	(3)	(4)	(5)	(6)
Kabupaten/Regency					
1. Bogor	490,80	487,26	415,02	395,03	465,67
2. Sukabumi	198,66	197,12	166,33	153,30	175,10
3. Cianjur	261,39	257,41	221,58	207,07	234,47
4. Bandung	272,65	268,02	246,13	223,21	263,60
5. Garut	298,52	291,24	241,31	235,19	262,78
6. Tasikmalaya	195,61	189,35	172,41	159,93	181,52
7. Ciamis	98,77	96,76	85,72	79,41	91,39
8. Kuningan	144,07	141,55	131,16	123,16	139,20
9. Cirebon	288,49	279,55	232,37	217,64	247,94
10. Majalengka	152,50	150,26	129,29	121,06	138,21
11. Sumedang	120,60	120,63	112,14	104,18	118,38
12. Indramayu	237,00	233,38	204,18	191,86	220,31
13. Subang	170,37	167,79	136,61	129,18	149,81
14. Purwakarta	83,56	85,25	75,94	71,86	80,17
15. Karawang	230,60	236,84	187,96	173,66	195,41
16. Bekasi	164,41	163,95	157,21	149,43	186,30
17. Bandung Barat	192,48	190,89	169,00	159,03	179,46
18. Pangandaran	40,14	39,46	32,19	30,73	36,05
Kota/City					
1. Bogor	77,28	76,53	64,85	63,97	75,04
2. Sukabumi	27,51	27,41	23,20	21,87	25,42
3. Bandung	107,68	103,96	89,38	84,67	100,02
4. Cirebon	30,15	30,19	28,03	26,80	30,61
5. Bekasi	140,03	136,01	119,82	113,65	134,01
6. Depok	50,56	52,34	49,39	49,35	60,43
7. Cimahi	35,07	34,53	29,94	26,91	31,64
8. Tasikmalaya	102,79	97,85	84,22	76,98	86,13
9. Banjar	12,74	12,87	10,41	10,07	11,16
Jawa Barat	4 224,33	4 168,44	3 615,79	3 399,16	3 920,23

Catatan/Note: ...

Sumber/Source: Badan Pusat Statistik

Tabel
Table 13.4

**Indeks Pembangunan Manusia Menurut Kabupaten/Kota
di Provinsi Jawa Barat, 2016–2020**
*Human Development Index by Regency/Municipality in
Jawa Barat Province, 2016–2020*

Kabupaten/Kota Regency/Municipality	2016	2017	2018	2019	2020
(1)	(2)	(3)	(4)	(5)	(6)
Kabupaten/Regency					
1. Bogor	68,32	69,13	69,69	70,65	70,40
2. Sukabumi	65,13	65,49	66,05	66,87	66,88
3. Cianjur	62,92	63,70	64,62	65,38	65,36
4. Bandung	70,69	71,02	71,75	72,41	72,39
5. Garut	63,64	64,52	65,42	66,22	66,12
6. Tasikmalaya	63,57	64,14	65,00	65,64	65,67
7. Ciamis	68,45	68,87	69,63	70,39	70,49
8. Kuningan	67,51	67,78	68,55	69,12	69,38
9. Cirebon	66,70	67,39	68,05	68,69	68,75
10. Majalengka	65,25	65,92	66,72	67,52	67,59
11. Sumedang	69,45	70,07	70,99	71,46	71,64
12. Indramayu	64,78	65,58	66,36	66,97	67,29
13. Subang	67,14	67,73	68,31	68,69	68,95
14. Purwakarta	68,56	69,28	69,98	70,67	70,82
15. Karawang	68,19	69,17	69,89	70,86	70,66
16. Bekasi	71,83	72,63	73,49	73,99	74,07
17. Bandung Barat	65,81	66,63	67,46	68,27	68,08
18. Pangandaran	65,79	66,60	67,44	68,21	68,06
Kota/City					
1. Bogor	74,50	75,16	75,66	76,23	76,11
2. Sukabumi	72,33	73,03	73,55	74,31	74,21
3. Bandung	80,13	80,31	81,06	81,62	81,51
4. Cirebon	73,70	74,00	74,35	74,92	74,89
5. Bekasi	79,95	80,30	81,04	81,59	81,50
6. Depok	79,60	79,83	80,29	80,82	80,97
7. <i>Cimahi</i>	76,69	76,95	77,56	78,11	77,83
8. Tasikmalaya	70,58	71,51	72,03	72,84	73,04
9. Banjar	70,09	70,79	71,25	71,75	71,70
Jawa Barat	70,05	70,69	71,30	72,03	72,09

Catatan/Note: ...

Sumber/Source: Badan Pusat Statistik



Sensus
Penduduk
2020

#MencatatIndonesia

DATA

MENCERDASKAN BANGSA

— *Enlighten The Nation* —



**BADAN PUSAT STATISTIK
KABUPATEN GARUT
BPS-STATISTICS OF GARUT REGENCY**

Jl. Pembangunan No. 222 Tarogong Garut 44151

Telp. 0262 233273 Fax. 0262 4893051

Homepage: <http://garutkab.bps.go.id>, E-mail: bps3205@bps.go.id

ISSN 0215-420X



9 770215 420146