

Katalog/Catalog: 1102001.7173



2021

# KOTA TOMOHON DALAM ANGKA

*Tomohon Municipality in Figures*





2021

# KOTA TOMOHON DALAM ANGKA

*Tomohon Municipality in Figures*

**KOTA TOMOHON DALAM ANGKA**  
***Tomohon Municipality in Figures***  
**2021**

ISSN: 2654-9824

No. Publikasi/*Publication Number*: 71730.2001

Katalog /*Catalog*: 1102001.7173

Ukuran Buku/*Book Size*: 14,8 cm x 21 cm

Jumlah Halaman/*Number of Pages* : xxxiv + 236 hal/*pages*

Naskah/*Manuscript*:

BPS KOTA TOMOHON

*BPS-Statistics of Tomohon Municipality*

Penyunting/*Editor*:

BPS Kota Tomohon

*BPS-Statistics of Tomohon Municipality*

Desain Kover/*Cover Design*:

Seksi Integrasi Pengolahan dan Diseminasi Statistik

*Section of Integration Processing and Statistics Dissemination*

*freepik.com*

Ilustrasi Kover/*Cover Illustration*:

Seksi Integrasi Pengolahan dan Diseminasi Statistik

*Section of Integration Processing and Statistics Dissemination*

Diterbitkan oleh/*Published by*:

©BPS KOTA TOMOHON/*BPS-Statistics of Tomohon Municipality*

Dicetak oleh/*Printed by*:

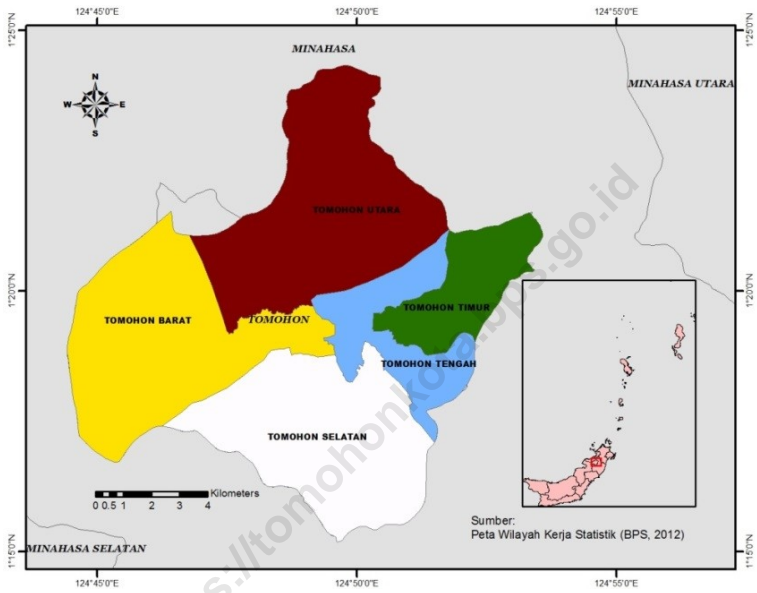
BPS KOTA TOMOHON/*BPS-Statistics of Tomohon Municipality*

Dilarang mengumumkan, mendistribusikan, mengomunikasikan, dan/atau menggandakan sebagian atau seluruh isi buku ini untuk tujuan komersil tanpa izin tertulis dari Badan Pusat Statistik.

*Prohibited to announce, distribute, communicate, and/or copy part or all of this book for commercial purpose without permission from BPS-Statistics Indonesia.*

# PETA WILAYAH KOTA TOMOHON

## MAP OF TOMOHON MUNICIPALITY





**KEPALA BPS KOTA TOMOHON**  
**CHIEF STATISTICIAN OF TOMOHON MUNICIPALITY**



**HIRSFELD MANULLANG, S.Si.,M.Si.**







## KATA PENGANTAR

Kota Tomohon Dalam Angka 2021 diterbitkan oleh Badan Pusat Statistik Kota Tomohon secara tahunan. Publikasi ini memuat gambaran umum tentang keadaan geografi dan iklim pemerintahan serta kondisi sosial-demografi dan perekonomian di Kota Tomohon. Beberapa tabel tertentu menyajikan data pada tingkat kabupaten/kota untuk melihat keterbandingan antarwilayah.

Publikasi Kota Tomohon Dalam Angka akan terus disempurnakan struktur dan muatannya seiring dengan kebutuhan konsumen data. Untuk mempermudah akses Kota Tomohon Dalam Angka dapat dibaca dan diunduh melalui website BPS Kota Tomohon ([tomohonkota.bps.go.id](http://tomohonkota.bps.go.id)) tanpa berbayar.

Publikasi ini dapat terwujud berkat kerjasama dan partisipasi dari instansi-instansi pemerintah dan swasta yang ada di Kota Tomohon. Untuk itu kami sampaikan terima kasih. Diharapkan agar data yang dimuat dalam Kota Tomohon Dalam Angka 2021 dapat digunakan tidak saja untuk melengkapi kebutuhan informasi dasar tetapi juga sebagai bahan untuk memantapkan perencanaan di berbagai bidang. Saran-saran yang membangun untuk perbaikan di masa mendatang juga sangat kami harapkan.

Tomohon , Februari 2021  
Kepala BPS  
Kota Tomohon

**Hirsfeld Manullang, S.Si.,M.Si.**



## PREFACE

*Tomohon Municipality in Figures 2021 published by Statistics of Tomohon annually and it is a continuation of the previous one. The publication provides general pictures of geographic and climate conditions government and key socio-demographic and economic characteristic of Tomohon Municipality. Some particular tables are presented at regencial level to compare among regency/city.*

*Tomohon Municipality in Figures publication will be continuously improved in line with the increasing demand of data users. This publication can be read and downloaded on our website ([tomohonkota.bps.go.id](http://tomohonkota.bps.go.id)) for free.*

*The release of the publication has been made possible due to the assistance and contribution of various government institutions and private organization. We hope that presented data in Tomohon Municipality in Figures 2021 can be used not only for completing the basic information needed but also for being substance to steady the plan of many sectors. More suggestion for improving of this publication in the future would be sincerely welcomed.*

Tomohon , February 2021  
Chief Statistician of  
Tomohon Municipality

**Hirsfeld Manullang, S.Si.,M.Si.**

## DAFTAR ISI / CONTENTS

	Halaman <i>Page</i>
Kata Pengantar/ <i>Preface</i> .....	vii
Daftar Isi/ <i>Contents</i> .....	ix
Daftar Tabel/ <i>List of Tables</i> .....	xi
Daftar Gambar/ <i>List of Figures</i> .....	xxv
Daftar Singkatan/ <i>List of Abbreviations</i> .....	xxxii
Statistik Kunci/ <i>Key Statistics</i> .....	xxxiii
1. Geografi dan Iklim/ <i>Geography and Climate</i> .....	1
2. Pemerintahan/ <i>Government</i> .....	15
3. Penduduk dan Ketenagakerjaan/ <i>Population and Employment</i> .....	33
4. Sosial dan Kesejahteraan Rakyat/ <i>Social and Welfare</i> .....	51
5. Pertanian, Kehutanan, Peternakan, dan Perikanan/ <i>Agriculture, Forestry, Livestock, and Fishery</i> .....	105
6. Industri, Pertambangan, dan Energi/ <i>Industry, Mining, and Energy</i> .....	149
7. Pariwisata/ <i>Tourism</i> .....	159
8. Transportasi dan Komunikasi/ <i>Transportation and Communication</i> .....	167
9. Perbankan, Koperasi, dan Harga-harga/ <i>Banking, Cooperative, dan Prices</i> .....	179
10. Pengeluaran Penduduk/ <i>Population Expenditure</i> .....	189
11. Perdagangan/ <i>Trade</i> .....	199
12. Sistem Neraca Regional/ <i>System of Regional Accounts</i> .....	207
13. Perbandingan Antar Kabupaten/Kota/ <i>Regency/Municipal Comparison</i> .....	225



## DAFTAR TABEL/LIST OF TABLES

Halaman  
Page

<b>1.</b>	<b>GEOGRAFI DAN IKLIM/GEOGRAPHY AND CLIMATE</b>	
<b>1.1</b>	<b>KEADAAN GEOGRAFI</b>	
	<b>GEOGRAPHY CONDITION</b>	
1.1.1	Luas Daerah dan Jumlah Pulau Menurut Kecamatan di Kota Tomohon, 2020 <i>Total Area and Number of Islands by Subdistrict in Tomohon Municipality, 2020</i> .....	9
1.1.2	Tinggi Wilayah dan Jarak ke Ibukota Kota Menurut Kecamatan di Kota Tomohon, 2020 <i>Altitude and Distance to the Capital of Municipality by Subdistrict in Tomohon Municipality, 2020</i> .....	11
<b>1.2</b>	<b>KEADAAN IKLIM</b>	
	<b>CLIMATE CONDITION</b>	
1.2.1	Pengamatan Unsur Iklim Menurut Bulan di Stasiun Klimatologi Minahasa Utara, 2020 <i>Observation of Climate Elements By Months at North Minahasa Climatology Station, 2020</i> .....	12
<b>2.</b>	<b>PEMERINTAHAN/GOVERNMENT</b>	
<b>2.1</b>	<b>WILAYAH ADMINISTRATIF</b>	
	<b>ADMINISTRATIVE AREA</b>	
2.1.1	Jumlah Desa <sup>1</sup> /Kelurahan Menurut Kecamatan di Kota Tomohon, 2016–2020 <i>Number of Villages<sup>1</sup>/Kelurahan by Subdistrict in Tomohon Municipality, 2016–2020</i> .....	22
<b>2.2</b>	<b>DEWAN PERWAKILAN RAKYAT DAERAH</b>	
	<b>REGIONAL HOUSE OF REPRESENTATIVE</b>	
2.2.1	Jumlah Anggota Dewan Perwakilan Rakyat Daerah Menurut Partai Politik dan Jenis Kelamin di Kota Tomohon, 2020 <i>Number of Regional House of Representatives's Members by Political Parties and Sex in Tomohon Municipality 2020</i> .....	23

**2.3 SUMBER DAYA MANUSIA**

**HUMAN RESOURCES**

2.3.1	Jumlah Pegawai Negeri Sipil Menurut Jabatan dan Jenis Kelamin di Kota Tomohon, Desember 2019 <i>Number of Civil Servants by Occupation and Sex in Tomohon Municipality, December 2019</i> .....	24
2.3.2	Jumlah Pegawai Negeri Sipil Menurut Tingkat Pendidikan dan Jenis Kelamin di Kota Tomohon, Desember 2019 dan Desember 2020 <i>Number of Civil Servants by Educational Level and Sex in Tomohon Municipality, Desember 2019 dan Desember 2020</i> .....	25
2.3.3	Jumlah Pegawai Negeri Sipil Menurut Tingkat Kepangkatan dan Jenis Kelamin di Kota Tomohon, Desember 2019 dan Desember 2020 <i>Number of Civil Servants by Hierarchy and Sex in Tomohon Municipality, Desember 2019 dan Desember 2020</i> .....	27

**2.4 KEUANGAN PEMERINTAH**

**GOVERNMENT FINANCE**

2.4.1	Realisasi Pendapatan Pemerintah Kota Tomohon Menurut Jenis Pendapatan (ribu rupiah), 2017–2020 <i>Actual Tomohon Municipal Government Revenues by Kind of Revenues (thousand rupiahs), 2017–2020</i> .....	29
2.4.2	Realisasi Belanja Pemerintah Kota Tomohon Menurut Jenis Belanja (ribu rupiah), 2017–2020 <i>Actual Tomohon Municipal Government Expenditures by Kind of Expenditures (thousand rupiahs), 2017–2020</i> .....	31

**3. PENDUDUK DAN KETENAGAKERJAAN/**

**POPULATION AND EMPLOYMENT**

**3.1 PENDUDUK**

**POPULATION**

3.1.1	Penduduk, Laju Pertumbuhan Penduduk, Distribusi Persentase Penduduk, Kepadatan Penduduk, Rasio Jenis Kelamin Penduduk Menurut Kecamatan di Kota Tomohon, 2020 <i>Population, Population Growth Rate, Percentage Distribution of Population, Population Density, and Population Sex Ratio by Subdistrict in Tomohon Municipality, 2020</i> .....	43
-------	--	----

3.1.2	Jumlah Penduduk Menurut Kelompok Umur dan Jenis Kelamin di Kota Tomohon, 2020 <i>Population by Age Groups and Sex in Tomohon Municipality, 2020.....</i>	46
<b>3.2</b>	<b>KETENAGAKERJAAN</b>	
	<b>EMPLOYMENT</b>	
3.2.1	Jumlah Penduduk Berumur 15 Tahun Keatas Menurut Jenis Kegiatan Selama Seminggu yang Lalu dan Jenis Kelamin di Kota Tomohon, 2020 <i>Population Aged 15 Years and Over by Type of Activity During The Previous Week and Sex in Tomohon Municipality, 2020.....</i>	47
3.2.2	Penduduk Berumur 15 Tahun ke Atas Menurut Pendidikan Tertinggi yang Ditamatkan dan Jenis Kegiatan Selama Seminggu yang Lalu di Kota Tomohon, 2020 <i>Population 15 Years of Age and Over by Educational Attainment and Type of Activity During the Previous Week in Tomohon Municipality, 2020.....</i>	48
3.2.3	Penduduk Berumur 15 Tahun Ke Atas yang Bekerja Selama Seminggu yang Lalu Menurut Status Pekerjaan Utama dan Jenis Kelamin di Kota Tomohon, 2020 <i>Population 15 Years of Age and Over who Worked During The Previous Week by Main Employment Status and Sex in Tomohon Municipality, 2020.....</i>	50
<b>4.</b>	<b>SOSIAL DAN KESEJAHTERAAN RAKYAT/SOCIAL AND WELFARE</b>	
<b>4.1</b>	<b>PENDIDIKAN</b>	
	<b>EDUCATION</b>	
4.1.1	Jumlah Sekolah, Guru, dan Murid Taman Kanak-Kanak (TK) di Bawah Kementerian Pendidikan dan Kebudayaan Menurut Kecamatan di Kota Tomohon, 2019/2020 dan 2020/2021 <i>Number of Schools, Teachers, and Pupils in Kindergarten Under The Ministry of Education and Culture by Subdistrict in Tomohon Municipality, 2019/2020 and 2020/2021 .....</i>	60

4.1.2	Jumlah Sekolah, Guru, dan Murid Raudatul Athfal (RA) di Bawah Kementerian Agama Menurut Kecamatan di Kota Tomohon, 2018/2019 dan 2019/2020 <i>Number of Schools, Teachers, and Pupils in Raudatul Athfal (RA) Under The Ministry of Religious Affairs by Subdistrict in Tomohon Municipality, 2018/2019 dan 2019/2020</i> .....	63
4.1.3	Jumlah Sekolah, Guru, dan Murid Sekolah Dasar (SD) di Bawah Kementerian Pendidikan dan Kebudayaan Menurut Kecamatan di Kota Tomohon, 2019/2020 dan 2020/2021 <i>Number of Schools, Teachers, and Pupils in Primary Schools Under The Ministry of Education and Culture by Subdistrict in Tomohon Municipality, 2019/2020 and 2020/2021</i> .....	64
4.1.4	Jumlah Sekolah, Guru, dan Murid Madrasah Ibtidaiyah (MI) di Bawah Kementerian Agama Menurut Kecamatan Menurut Kecamatan di Kota Tomohon, 2018/2019 dan 2019/2020 <i>Number of Schools, Teachers, and Pupils in Madrasah Ibtidaiyah (MI) Under The Ministry of Religious Affairs by Subdistrict in Tomohon Municipality, 2018/2019 dan 2019/2020</i> .....	67
4.1.5	Jumlah Sekolah, Guru, dan Murid Sekolah Menengah Pertama (SMP) di Bawah Kementerian Pendidikan dan Kebudayaan Menurut Kecamatan di Kota Tomohon, 2019/2020 dan 2020/2021 <i>Number of Schools, Teachers, and Pupils in Junior High Schools Under The Ministry of Education and Culture by Subdistrict in Tomohon Municipality, 2019/2020 and 2020/2021</i> .....	70
4.1.6	Jumlah Sekolah, Guru, dan Murid Madrasah Tsanawiyah (MTs) di Bawah Kementerian Agama Menurut Kecamatan di Kota Tomohon, 2018/2019 dan 2019/2020 <i>Number of Schools, Teachers, and Pupils in Madrasah Tsanawiyah (MTs) Under The Ministry of Religious Affairs by Subdistrict in Tomohon Municipality, 2018/2019 dan 2019/2020</i> .....	73
4.1.7	Jumlah Sekolah, Guru, dan Murid Sekolah Menengah Atas (SMA) di Bawah Kementerian Pendidikan dan Kebudayaan Menurut Kecamatan di Kota Tomohon, 2019/2020 dan 2020/2021 <i>Number of Schools, Teachers, and Pupils in Senior High Schools Under The Ministry of Education and Culture by Subdistrict in Tomohon Municipality, 2019/2020 and 2020/2021</i> .....	76



4.1.8	<p>Jumlah Sekolah, Guru, dan Murid Sekolah Menengah Kejuruan (SMK) di Bawah Kementerian Pendidikan dan Kebudayaan Menurut Kecamatan di Kota Tomohon, 2019/2020 dan 2020/2021 <i>Number of Schools, Teachers, and Pupils in Vocational High Schools Under The Ministry of Education and Culture by Subdistrict in Tomohon Municipality, 2019/2020 and 2020/2021</i> .....</p>	79
4.1.9	<p>Jumlah Sekolah, Guru, dan Murid Madrasah Aliyah (MA) di Bawah Kementerian Agama Menurut Kecamatan di Kota Tomohon, 2018/2019 dan 2019/2020 <i>Number of Schools, Teachers, and Pupils in Madrasah Aliyah (MA) Under the Ministry of Religious Affairs by Subdistrict in Tomohon Municipality, 2018/2019 dan 2019/2020</i> .....</p>	82
4.1.10	<p>Jumlah Desa<sup>1</sup>/Kelurahan yang Memiliki Fasilitas Sekolah Menurut Kecamatan dan Tingkat Pendidikan di Kota Tomohon, 2018–2020 <i>Number of Villages<sup>1</sup>/Kelurahan Having Educational Facilities by Subdistrict and Educational Level in Tomohon Municipality, 2018–2020</i> .....</p>	85
4.1.11	<p>Angka Partisipasi Murni (APM) dan Angka Partisipasi Kasar (APK) Menurut Jenjang Pendidikan di Kota Tomohon, 2019 dan 2020 <i>Net Participation Rates and Gross Participation Rates by Educational Level in Tomohon Municipality, 2019 and 2020</i> .....</p>	90
4.1.12	<p>Persentase Penduduk Berumur 15 Tahun ke Atas yang Melek Huruf Menurut Kelompok Umur di Kota Tomohon, 2019 dan 2020 <i>Percentage of Literate People Aged 15 Years and Over by Age Group in Tomohon Municipality, 2019 and 2020</i>.....</p>	91
<b>4.2</b>	<b>KESEHATAN</b>	
	<b>HEALTH</b>	
4.2.1	<p>Jumlah Desa<sup>1</sup>/Kelurahan Yang Memiliki Sarana Kesehatan Menurut Kecamatan di Kota Tomohon, 2018–2020 <i>Number of Villages<sup>1</sup>/Kelurahan Having Health Facilities by Subdistrict in Tomohon Municipality, 2018–2020</i> .....</p>	92

**4.3 AGAMA DAN SOSIAL LAINNYA**

**RELIGION AND OTHER SOCIAL AFFAIRS**

4.3.1	Jumlah Penduduk Menurut Kecamatan dan Agama yang Dianut di Kota Tomohon, 2020 <i>Population by Subdistrict and Religion in Tomohon Municipality, 2020</i> .....	98
4.3.2	Jumlah Tempat Peribadatan Menurut Kecamatan di Kota Tomohon, 2020 <i>Number of Places of Worship by Subdistrict in Tomohon Municipality, 2020</i> .....	99
4.3.3	Jumlah Desa <sup>1</sup> /Kelurahan yang Mengalami Bencana Alam <sup>2</sup> Menurut Kecamatan di Kota Tomohon, 2018, 2019, dan 2020 <i>Number of Villages<sup>1</sup>/Kelurahan that Had Natural Disaster<sup>2</sup> by Subdistrict in Tomohon Municipality, 2018, 2019, dan 2020</i> .....	100

**4.4 KEMISKINAN**

**POVERTY**

4.4.1	Garis Kemiskinan, Jumlah, dan Persentase Penduduk Miskin di Kota Tomohon, 2013–2020 <i>Poverty Line, Number, and Percentage of Poor People in Tomohon Municipality, 2013–2020</i> .....	103
4.4.2	Indeks Kedalaman Kemiskinan dan Indeks Keparahan Kemiskinan di Kota Tomohon, 2015–2020 <i>Poverty Gap Index and Poverty Severity Index in Tomohon Municipality, 2015–2020</i> .....	104

**5. PERTANIAN, KEHUTANAN, PETERNAKAN, DAN PERIKANAN/ AGRICULTURE, FORESTRY, LIVESTOCK, AND FISHERY**

**5.1 HORTIKULTURA**

**HORTICULTURE**

5.1.1	Luas Panen Tanaman Sayuran Menurut Kecamatan dan Jenis Tanaman di Kota Tomohon (ha), 2019 dan 2020 <i>Harvested Area of Vegetables by Subdistrict and Kind of Plant in Tomohon Municipality (ha), 2019 and 2020</i> .....	114
-------	--	-----

5.1.2	Produksi Tanaman Sayuran Menurut Kecamatan dan Jenis Tanaman di Kota Tomohon (kuintal), 2019 dan 2020 <i>Production of Vegetables by Subdistrict and Kind of Plant in Tomohon Municipality (quintal), 2019 and 2020.....</i>	118
5.1.3	Luas Panen Tanaman Sayuran dan Buah-buahan Semusim Menurut Jenis Tanaman di Kota Tomohon (ha), 2017–2020 <i>Harvested Area of Seasonal Vegetables and Fruits by Kind of Plant in Tomohon Municipality (ha), 2017–2020.....</i>	122
5.1.4	Produksi Tanaman Sayuran Semusim Menurut Jenis Tanaman di Kota Tomohon (kuintal), 2017–2020 <i>Production of Seasonal Vegetables by Kind of Plant in Tomohon Municipality (quintal), 2017–2020.....</i>	123
5.1.5	Luas Panen Tanaman Biofarmaka Menurut Kecamatan dan Jenis Tanaman di Kota Tomohon (m <sup>2</sup> ), 2019 dan 2020 <i>Harvested Area of Medicinal Plants by Subdistrict and Kind of Plant in Tomohon Municipality (m<sup>2</sup>), 2019 and 2020.....</i>	124
5.1.6	Produksi Tanaman Biofarmaka Menurut Kecamatan dan Jenis Tanaman di Kota Tomohon (kg), 2019 and 2020 <i>Production of Medicinal Plants by Subdistrict and Kind of Plant in Tomohon Municipality (kg), 2019 and 2020.....</i>	126
5.1.7	Luas Panen Tanaman Biofarmaka Menurut Jenis Tanaman di Kota Tomohon (m <sup>2</sup> ), 2017–2020 <i>Harvested Area of Medicinal Plants by Kind of Plant in Tomohon Municipality (m<sup>2</sup>), 2017–2020.....</i>	128
5.1.8	Produksi Tanaman Biofarmaka Menurut Jenis Tanaman di Kota Tomohon (kg), 2017–2020 <i>Production of Medicinal Plants by Kind of Plant in Tomohon Municipality (kg),2017–2020.....</i>	129
5.1.9	Luas Panen Tanaman Hias Menurut Kecamatan dan Jenis Tanaman di Kota Tomohon (m <sup>2</sup> ), 2019 and 2020 <i>Harvested Area of Ornamental Plants by Subdistrict and Kind of Plant in Tomohon Municipality (m<sup>2</sup>), 2019 and 2020.....</i>	130

5.1.10	Produksi Tanaman Hias Menurut Kecamatan dan Jenis Tanaman di Kota Tomohon (tangkai), 2019 and 2020 <i>Production of Ornamental Plants by Subdistrict and Kind of Plant in Tomohon Municipality (stalks), 2019 and 2020.....</i>	132
5.1.11	Luas Panen Tanaman Hias Menurut Jenis Tanaman di Kota Tomohon (m <sup>2</sup> ), 2017–2020 <i>Harvested Area of Ornamental Plants by Kind of Plant in Tomohon Municipality (m<sup>2</sup>), 2017–2020.....</i>	134
5.1.12	Produksi Tanaman Hias Menurut Jenis Tanaman di Kota Tomohon (tangkai), 2017–2020 <i>Production of Ornamental Plants by Kind of Plant n Tomohon Municipality (stalks), 2017–2020 .....</i>	135
5.1.13	Produksi Buah-buahan Menurut Kecamatan dan Jenis Tanaman di Kota Tomohon (kuintal), 2019 and 2020 <i>Production of Fruits by Subdistrict and Kind of Plant in Tomohon Municipality (kuintal), 2019 and 2020.....</i>	136
5.1.14	Produksi Buah–Buahan Tahunan Menurut Jenis Tanaman di Kota Tomohon (kuintal), 2017–2020 <i>Production of Annual Fruits by Kind of Plant in Tomohon Municipality (kuintal), 2017–2020 .....</i>	140
<b>5.2</b>	<b>PERKEBUNAN</b> <b>ESTATE CROPS</b>	
5.2.1	Luas Areal Tanaman Perkebunan Menurut Kecamatan dan Jenis Tanaman di Kota Tomohon (ha), 2019 dan 2020 <i>Planted Area of Estate Crops by Subdistrict and Type of Crops in Tomohon Municipality (ha), 2019 and 2020 .....</i>	141
5.2.2	Produksi Perkebunan Menurut Kecamatan dan Jenis Tanaman di Kota Tomohon (ton), 2019 dan 2020 <i>Production of Estate by Subdistrict and Type of Crops in Tomohon Municipality (ton), 2019 and 2020.....</i>	145

<b>6.</b>	<b>INDUSTRI, PERTAMBANGAN, DAN ENERGI/ INDUSTRY, MINING, AND ENERGY</b>	
6.1	Daya Terpasang, Produksi, dan Distribusi Listrik PT. PLN (Persero) pada Cabang/Ranting PLN Menurut Kecamatan di Kota Tomohon, 2020 <i>Installed Electricity Power, Production, and Distribution of PT. PLN (Persero) at PLN Branch by Subdistrict in Tomohon Municipality, 2020.</i>	156
6.2	Jumlah Pelanggan Listrik Menurut Kecamatan di Kota Tomohon, 2016–2020 <i>Number of Electricity Customers by Subdistrict in Tomohon Municipality, 2016–2020</i> .....	157
6.3	Jumlah Pelanggan dan Air yang Disalurkan Menurut Kecamatan di Kota Tomohon, 2019 <i>Number of Customers and Distributed Water by Subdistrict in Tomohon Municipality, 2019</i> .....	158
<b>7.</b>	<b>PARIWISATA/TOURISM</b>	
7.1	Jumlah Rumah Makan/Restoran Menurut Kecamatan di Kota Tomohon, 2017–2020 <i>Number of Restaurants by Subdistrict in Tomohon Municipality, 2017–2020</i> .....	166
<b>8.</b>	<b>TRANSPORTASI DAN KOMUNIKASI/ TRANSPORTATION AND COMMUNICATION</b>	
<b>8.1</b>	<b>TRANSPORTASI TRANSPORTATION</b>	
8.1.1	Panjang Jalan <sup>1</sup> Menurut Tingkat Kewenangan Pemerintahan di Kota Tomohon (km), 2018–2020 <i>Length of Roads<sup>1</sup> by Level of Government Authority in Tomohon Municipality (km), 2018–2020</i> .....	174
8.1.2	Panjang Jalan Menurut Jenis Permukaan Jalan di Kota Tomohon (km), 2018–2020 <i>Length of Roads by Type of Road Surface in Tomohon Municipality (km), 2018–2020</i> .....	175
8.1.3	Panjang Jalan Menurut Kondisi Jalan di Kota Tomohon (km), 2018–2020 <i>Length of Roads by Condition of Roads in Tomohon Municipality (km), 2018–2020</i> .....	176

**8.2 KOMUNIKASI**

**COMMUNICATION**

8.2.1	Jumlah Kantor Pos Pembantu Menurut Kecamatan di Kota Tomohon, 2017–2020 <i>Number of Post Offices Subsidiaries by Subdistrict in Tomohon Municipality, 2017–2020</i> .....	177
-------	---	-----

**9. PERBANKAN, KOPERASI, DAN HARGA-HARGA/  
BANKING, COOPERATIVE, AND PRICES**

9.1	Jumlah Koperasi Aktif Menurut Kecamatan di Kota Tomohon, 2017–2020 <i>Number of Active Cooperative by Subdistrict in Tomohon Municipality, 2017–2020</i> .....	186
9.2	Jumlah Koperasi Menurut Jenis Koperasi dan Kecamatan di Kota Tomohon, 2020 <i>Number of Cooperative by Kind of Cooperative and Subdistrict in Tomohon Municipality, 2020</i> .....	187

**10. PENGELUARAN PENDUDUK/POPULATION EXPENDITURE**

10.1	Rata-rata Pengeluaran per Kapita Sebulan Menurut Kelompok Komoditas (rupiah) di Kota Tomohon, 2019 dan 2020 <i>Monthly Average Expenditure per Capita by Commodity Group (rupiahs) in Tomohon Municipality, 2019 and 2020</i> .....	195
10.1	Persentase Pengeluaran per Kapita Sebulan Menurut Kelompok Komoditas di Kota Tomohon, 2019 dan 2020 <i>Percentage of Monthly Expenditure per Capita by Commodity Group in Tomohon Municipality, 2019 and 2020</i> .....	196
10.3	Persentase Penduduk Menurut Golongan Pengeluaran Per Kapita Sebulan di Kota Tomohon, 2020 <i>Percentage of Population by Per Capita Spending Group a Month in Tomohon Municipality, 2020</i> .....	197

**11. PERDAGANGAN/TRADE**

11.1	Jumlah Sarana Perdagangan Menurut Jenisnya di Kota Tomohon, 2017–2020 <i>Number of Trading Facilities by Type of Facility in Tomohon Municipality, 2017–2020</i> .....	205
------	---	-----

<b>12.</b>	<b>SISTEM NERACA REGIONAL/SYSTEM OF REGIONAL ACCOUNTS</b>	
12.1.	Produk Domestik Regional Bruto Kota Tomohon Atas Dasar Harga Berlaku Menurut Lapangan Usaha (juta rupiah), 2016–2020 <i>Gross Regional Domestic Product at Current Market Prices by Industry in Tomohon Municipality (million rupiahs), 2016–2020 .....</i>	215
12.2	Produk Domestik Regional Bruto Kota Tomohon Atas Dasar Harga Konstan 2010 Menurut Lapangan Usaha (juta rupiah), 2016–2020 <i>Gross Regional Domestic Product at 2010 Constant Market Prices by Industry in Tomohon Municipality (million rupiahs), 2016–2020.....</i>	217
12.3	Distribusi Persentase Produk Domestik Regional Bruto Kota Tomohon Atas Dasar Harga Berlaku Menurut Lapangan Usaha, 2016–2020 <i>Percentage Distribution of Gross Regional Domestic Product at Current Market Prices by Industry in Tomohon Municipality, 2016–2020.....</i>	219
12.4	Laju Pertumbuhan Produk Domestik Regional Bruto Kota Tomohon Atas Dasar Harga Konstan 2010 Menurut Lapangan Usaha (persen), 2017–2020 <i>Growth Rate of Gross Regional Domestic Product at 2010 Constant Market Prices by Industry in Tomohon Municipality (percent), 2017–2020 .....</i>	221
12.5	Produk Domestik Regional Bruto Kota Tomohon Atas Dasar Harga Berlaku Menurut Jenis Pengeluaran (juta rupiah), 2015–2019 <i>Gross Regional Domestic Product at Current Market Prices by Type of Expenditure in Tomohon Municipality (million rupiahs), 2015–2019.....</i>	223
12.6	Produk Domestik Regional Bruto Kota Tomohon Atas Dasar Harga Konstan 2010 Menurut Jenis Pengeluaran (juta rupiah), 2015–2019 <i>Gross Regional Domestic Product at 2010 Constant Market Prices by Type of Expenditure in Tomohon Municipality (million rupiahs), 2015–2019 .....</i>	224

<b>13.</b>	<b>PERBANDINGAN ANTAR KABUPATEN/ KOTA/ REGENCY/MUNICIPAL COMPARISON</b>	
13.1	Jumlah Penduduk Menurut Kabupaten/Kota di Provinsi Sulawesi Utara (ribu), 2016–2020 <i>Population by Regency/Municipality in Sulawesi Utara Province (thousand), 2016–2020.....</i>	232
13.2	Laju Pertumbuhan Produk Domestik Regional Bruto Atas Dasar Harga Konstan 2010 Menurut Kabupaten/ Kota di Provinsi Sulawesi Utara (persen), 2016–2020 <i>Rate of Growth of Gross Regional Domestic Products at Constant 2010 Prices by Regency/Municipality in Sulawesi Utara Province (percent), 2016–2020.....</i>	233
13.3	Jumlah Penduduk Miskin Menurut Kabupaten/ Kota di Provinsi Sulawesi Utara (ribu), 2016–2020 <i>Number of Poor Population by Regency/Municipality in Sulawesi Utara Province (thousand), 2016–2020.....</i>	234
13.4	Indeks Pembangunan Manusia Menurut Kabupaten/ Kota di Provinsi Sulawesi Utara, 2016–2020 <i>Human Development Index by Regency/Municipality in Sulawesi Utara Province, 2016–2020.....</i>	235







## DAFTAR GAMBAR/LIST OF FIGURES

		Halaman Page
1.1	Luas Daerah menurut Kecamatan (%), 2020 <i>Area of Subdistrict (%), 2020</i> .....	7
1.2	Jumlah Hari Hujan (hari), 2020 <b><i>Number of Rainy days (day), 2020</i></b> .....	8
2.1	Pegawai Negeri Sipil Menurut Tingkat Pendidikan, 2020 <i>Civil Servants by Education Level, 2020</i> .....	20
2.2	Realisasi Pendapatan Pemerintah Kota Tomohon menurut Jenis Pendapatan, 2020 <i>Realization Tomohon City Government Revenue by Income Type, 2020</i>	21
3.1	Status Pekerjaan Utama Penduduk Berumur 15 Tahun ke Atas yang Bekerja Selama Seminggu yang Lalu (%), 2020 <i>Main employment status for residents aged 15 years and over who worked during the previous week (%), 2020</i> .....	41
3.2	Piramida Penduduk Kota Tomohon, 2020 <i>The Population Pyramid of Tomohon City, 2020</i> .....	42
4.1	Penduduk Kota Tomohon Menurut Agama (%), 2020 <i>Population of Tomohon City by Religion (%), 2020</i> .....	58
4.2	Jumlah Penduduk Miskin di Kota Tomohon, 2013–2020 (ribu) <i>Number of Poor People in Tomohon Municipality, 2013–2020 (thousand)</i>	59
5.1	Produksi Tanaman Sayuran Menurut Jenis Tanaman di Kota Tomohon (kuintal), 2017–2020 <i>Production of Seasonal Vegetables by Kind of Plant in Tomohon Municipality (quintal), 2017–20200</i> .....	112
5.2	Produksi Buah–Buahan Tahunan Menurut Jenis Tanaman di Kota Tomohon (kuintal), 2017–2020 <i>Production of Annual Fruits by Kind of Plant in Tomohon Municipality (quintal), 2017–2020</i> .....	113
6.1	Daya Listrik Terpasang di Kota Tomohon, 2014–2020 <i>Installed Electricity Power in Tomohon Municipality, 2014–2020</i> .....	154

6.2	Jumlah Pelanggan Listrik di Kota Tomohon, 2016–2020 <i>Number of Electricity Customers in Tomohon Municipality, 2016–2020</i>	155
7.1	Jumlah Rumah Makan/Restoran di Kota Tomohon, 2017–2020 <i>Number of Restaurants in Tomohon Municipality, 2017–2020.....</i>	164
7.2	Jumlah Rumah Makan/Restoran Menurut Kecamatan di Kota Tomohon, 2020 <i>Number of Restaurants by Subdistrict in Tomohon Municipality, 2020.</i>	165
8.1	Panjang Jalan Menurut Jenis Permukaan Jalan di Kota Tomohon, 2020 <i>Length of Roads by Type of Road Surface in Tomohon Municipality (%), 2020.....</i>	172
8.2	Panjang Jalan Menurut Kondisi Jalan di Kota Tomohon (%), 2020 <i>Length of Roads by Condition of Roads in Tomohon Municipality (%), 2020 .....</i>	173
9.1	Jumlah Koperasi Aktif di Kota Tomohon, 2017–2020 <i>Number of Active Cooperative in Tomohon Municipality, 2017–2020..</i>	184
9.2	Jumlah Koperasi Menurut Jenis Koperasi di Kota Tomohon, 2020 <i>Number of Cooperative by Kind of Cooperative in Tomohon Municipality, 2020.....</i>	185
10.1	Rata-rata Pengeluaran per Kapita Sebulan Menurut Kelompok Komoditas (rupiah) di Kota Tomohon, 2020 <i>Monthly Average Expenditure per Capita by Commodity Group (rupiahs) in Tomohon Municipality, 2020.....</i>	193
10.2	Persentase Pengeluaran per Kapita Sebulan Menurut Kelompok Komoditas di Kota Tomohon, 2020 <i>Percentage of Monthly Expenditure per Capita by Commodity Group in Tomohon Municipality, 2020.....</i>	194
11.1	Jumlah Sarana Perdagangan di Kota Tomohon, 2017–2020 <i>Number of Trading Facilities in Tomohon Municipality, 2017–2020.....</i>	203
11.2	Jumlah Sarana Perdagangan Menurut Jenisnya di Kota Tomohon, 2020 <i>Number of Trading Facilities by Type of Facility in Tomohon Municipality, 2020.....</i>	204

12.1	PDRB ADHB Menurut Lapangan Usaha di Kota Tomohon (juta rupiah), 2020 <i>ADHB GRDP by Business Fields in Tomohon City (million rupiah), 2020</i>	213
12.2	Laju Pertumbuhan PDRB Atas Dasar Harga Konstan 2010 Menurut Lapangan Usaha di Kota Tomohon (persen), 2017–2020 <i>Growth Rate of GRDP at 2010 Constant Market Prices by Industry in Tomohon Municipality (percent), 2017–2020.....</i>	214
13.1	Indeks Pembangunan Manusia Menurut Kabupaten/ Kota di Provinsi Sulawesi Utara, 2020 <i>Human Development Index by Regency/Municipality in Sulawesi Utara Province, 2020.....</i>	230
13.2	Jumlah Penduduk Miskin Menurut Kabupaten/ Kota di Provinsi Sulawesi Utara (ribu), 2020 <i>Number of Poor Population by Regency/Municipality in Sulawesi Utara Province (thousand), 2020.....</i>	231



## PENJELASAN UMUM/EXPLANATORY NOTES

Tanda-tanda, satuan-satuan, dan lain-lainnya yang digunakan dalam publikasi ini adalah sebagai berikut:

*Symbols, measurement units, and acronyms which are used in this publication, are as follows:*

### 1. TANDA-TANDA/SYMBOLS

Data tidak tersedia/Data not available .....	: ...
Tidak ada atau nol /Null or zero .....	: -
Data dapat diabaikan/Data negligible .....	: 0
Tanda decimal/Decimal point .....	: ,
Data tidak dapat ditampilkan/Not applicable .....	: NA
Angka estimasi/Estimated figures .....	: e
Angka diperbaiki/Revised figures .....	: r
Angka sementara/Preliminary figures .....	: x
Angka sangat sementara/Very preliminary figures .....	: xx
Angka sangat sangat sementara/Very very preliminary figures .....	: xxx

### 2. SATUAN/UNITS

barel/barrel .....	: 158,99 liter/litres = 1/6,2898 m <sup>3</sup>
hektar (ha)/hectare (ha) .....	: 10 000 m <sup>2</sup>
kilometer (km)/kilometres (km) .....	: 1 000 meter/meters (m)
knot/knot .....	: 1,8523 km/jam (km/hour)
kuintal/quintal .....	: 100 kg
KWh .....	: 1 000 Watt hour
MWh .....	: 1 000 KWh
liter (untuk beras)/litre (for rice) .....	: 0,80 kg
MMSCF .....	: 1/35,3 m <sup>3</sup>
metrik ton (m.ton)/metric ton (m. ton) .....	: 0,98421 long ton = 1 000 kg
ons/ounce .....	: 28,31 gram/grams
ton .....	: 1 000 kg

Satuan lain: buah, dus, butir, helai/lembar, kaleng, batang, pulsa, ton kilometer (ton-km), jam, menit, persen (%).

*Other units: unit, pack, pieces, sheet, tin, pulse, ton-kilometres(ton-km), hour, minute, percent (%).*

Perbedaan angka di belakang koma disebabkan oleh pembulatan angka.

*The difference in decimal numbers is caused by rounding.*





## DAFTAR SINGKATAN/ LIST OF ABBREVIATIONS

SI	: Stasiun Iklim
SIMPK	: Stasiun Meteorologi Pertanian Khusus
t.t	: Tempat tidur
BCG	: Bacillus Calmette Guerin
DPT	: Difteri, Pertusis, Tetanus
TT	: Tetanus Toxoid
IOT	: Industri Obat Tradisional/ <i>Traditional Medicine Industry</i>
IKOT	: Industri Kecil Obat Tradisional/ <i>Traditional Medicine Small</i>
Alkes	: Alat kesehatan/ <i>Health Kits</i>
PKRT	: Perbekalan Kesehatan Rumah tangga/ <i>Household Health Logistics</i>
Kompl	: Komplemen/ <i>Complement</i>
IRTP	: Industri Pangan Produksi Rumah Tangga/ <i>Foods Home Industry</i>
PBF	: Pedagang Besar Farmasi/ <i>Pharmacy Whole-seller</i>
GFK	: Gudang Farmasi Kab/Kota/Regency/ <i>Municipality Pharmacy Warehouse</i>
RB	: Rumah Bersalin/ <i>Delivery House</i>
Pustu	: Puskesmas pembantu/ <i>Auxiliary Public Health Center</i>
BP	: Balai Pengobatan/ <i>Polyclinic</i>
TPS	: Tempat Pembuangan Sementara / <i>landfill</i>
Jamkesmas	: Jaminan kesehatan masyarakat miskin/ <i>Poor public health insurance</i>
PJKMU	: Program Jaminan Kesehatan Masyarakat Umum
SIUP	: Surat Ijin Usaha Perdagangan/ <i>Trading Permission Letter</i>
TDP	: Tanda Daftar Perusahaan/ <i>Company Registration Identity</i>
API	: Angka Pengenal Importir/ <i>Importer's Identity Number</i>



## Statistik Kunci, 2018–2020 Key Statistics, 2018–2020

Rincian/Description	Satuan/Unit	2018	2019	2020
(1)	(2)	(3)	(4)	(5)
<b>SOSIAL/SOCIAL</b>				
Penduduk <sup>1</sup> /Population <sup>1</sup>	ribu/thousands	105,306	106,917	101,587
Laju Pertumbuhan Penduduk <sup>1</sup> /Population Growth <sup>1</sup>	%	1,54	1,53	
Angka Harapan Hidup <sup>1-e</sup> /Life Expectancy Rate <sup>1</sup>	tahun/years	71,43	71,79	71,93
Angka Melek Huruf Usia 15+/Literacy Rate Aged 15+	%	99,70	99,64	
Tingkat Partisipasi Angkatan Kerja -TPAK <sup>2,3</sup> Labour Force Participation Rate-LFPR <sup>2,3</sup>	%	60,69	62,68	59,59
Tingkat Pengangguran Terbuka-TPT <sup>2</sup> Unemployment Rate-UR <sup>2</sup>	%	8,22	7,48	8,99
Penduduk Miskin <sup>5</sup> /Poor People <sup>4</sup>	ribu/thousands	6,25	5,99	6,06
Persentase Penduduk Miskin <sup>4</sup> Percentage of Poor People <sup>4</sup>	%	5,95	5,62	5,60
Indeks Pembangunan Manusia-IPM <sup>5</sup> Human Development Index <sup>5</sup>	–	75,78	76,67	76,69

- Catatan/Notes: <sup>1</sup> Hasil proyeksi penduduk Indonesia 2010–2035 (pertengahan tahun/Juni)/The result of Indonesia population projection 2010–2035 (mid year/June)
- <sup>2</sup> Kondisi Agustus/Condition at August
- <sup>3</sup> Menggunakan penimbang hasil proyeksi penduduk tahun 2010–2035/Weighted by the 2010–2035 population projection
- <sup>4</sup> Kondisi Maret/Condition at March
- <sup>5</sup> Sejak tahun 2010, IPM dihitung dengan metode baru. Komponen IPM metode baru adalah angka harapan hidup saat lahir, harapan lama sekolah, rata-rata lama sekolah, dan pengeluaran per kapita/Since 2010, HDI was calculated using new method. New HDI component are life expectancy at birth, expected years of schooling, means years of schooling, and expenditure per capita
- <sup>6</sup> Mulai tahun 2010 mengadopsi System of National Account 2008 (SNA 2008)/Since 2010 is in line with System of National Account 2008 (SNA 2008)
- <sup>7</sup> Menggunakan tahun dasar 2010 (2010=100)/Using 2010 base year (2010=100)
- <sup>8</sup> Menggunakan proyeksi penduduk berdasarkan hasil SP2010/Using population projection based on SP2010



1

# GEOGRAFI DAN IKLIM

## *GEOGRAPHY AND CLIMATE*





**PENJELASAN TEKNIS**

1. Secara astronomis Kota Tomohon terletak pada 01 18' 51" Lintang Utara dan 124 49' 40" Bujur Timur.
2. Berdasarkan posisi geografisnya Kota Tomohon seluruhnya dibatasi oleh Kabupaten Minahasa.
3. Kota Tomohon terdiri dari 5 Kecamatan yaitu:
  - Kecamatan Tomohon Selatan
  - Kecamatan Tomohon Tengah
  - Kecamatan Tomohon Timur
  - Kecamatan Tomohon Barat
  - Kecamatan Tomohon Utara
4. Badan Pusat Statistik (BPS) telah melakukan pendataan Potensi Desa (Podes) sejak tahun 1980. Sejak saat itu Podes dilaksanakan secara rutin sebanyak 3 kali dalam kurun waktu sepuluh tahun untuk mendukung kegiatan Sensus Penduduk Sensus Pertanian ataupun Sensus Ekonomi. Dengan demikian fakta penting terkait ketersediaan infrastruktur dan potensi yang dimiliki oleh setiap wilayah dapat dipantau perkembangannya secara berkala dan terus menerus.
5. Sejak tahun 2008 pendataan Podes mengalami perubahan dengan adanya penambahan kuesioner suplemen kecamatan dan kota. Penambahan kuesioner

**TECHNICAL NOTES**

1. *Astronomically Tomohon Municipality is located on 01 18' 51" North latitude and 124 49' 40" East longitude.*
2. *In terms of geographic position Tomohon Municipality has boundaries by Minahasa Regency.*
3. *Tomohon Municipality has 5 Subdistrit. These include:*
  - *Tomohon Selatan Subdistrict*
  - *Tomohon Selatan Subdistrict*
  - *Tomohon Selatan Subdistrict*
  - *Tomohon Selatan Subdistrict*
  - *Tomohon Selatan Subdistrict*
4. *BPS-Statistics Indonesia has already recorded village potential (Podes) since 1980. Since then Podes regularly implemented 3 (three) times within ten years to support the activities of the Population Census Agriculture Census or Economic Census. Thus important facts related to the availability of infrastructure and the potential possessed by each region can be monitored regularly and continually.*
5. *Since 2008 Podes has been changed especially in providing additional information from subdistrict and regency/municipality using separate questionnaires. The goal*

tersebut bertujuan untuk meningkatkan manfaat data Podes bagi para konsumen data dan pemerintah daerah dalam perencanaan pembangunan wilayah.

6. Data Podes merupakan satu-satunya sumber data kewilayahan yang muatannya beragam dan memberi gambaran tentang situasi pembangunan suatu wilayah (regional). Ini berbeda dengan data dari hasil pendekatan rumah tangga yang lebih menekankan pada dimensi aktivitas sektoral. Keduanya sama penting dan menjadi kekayaan BPS.
7. Pencacahan Podes dilakukan secara sensus terhadap seluruh wilayah administrasi pemerintahan terendah setingkat desa (yaitu desa kelurahan nagari Unit Permukiman Transmigrasi (UPT)) yang masih dibina oleh kementerian terkait. Berdasarkan hasil Podes 2018 ada sebanyak 83.880 wilayah setingkat desa yang tersebar di 514 kabupaten/kota.
8. Pengumpulan data Podes 2018 dilakukan melalui wawancara langsung oleh petugas terlatih dengan narasumber yang relevan. Petugas adalah aparatur ataupun mitra kerja BPS Kabupaten/Kota sementara narasumber

*of these changes is to provide more benefits for data users and local government in regional development planning.*

6. *Podes data is the only one source of spatial data consisting of various information and providing a picture of development progress in a region. The Podes data are different from data resulted from household surveys focusing on the dimension of sectoral activities. Both kind of data are important and become the trade mark of BPS on the data richness aspect.*
7. *Podes enumeration is implemented as a census of the lowest governmental administrative region equivalent to village (i.e. village sub-district nagari and Transmigration Settlement Unit which is still fostered by the relevant ministries). There were 83.880 village-level areas spread over 5114 regencies/municipalities based on the result of Podes 2018.*
8. *Data collection of Podes 2018 carried out through direct interviews by trained personnel with relevant respondents. The interviewers are BPS Regency/Municipality personnel or partners meanwhile the selected respondents are the*



adalah kepala desa/lurah atau narasumber lain yang memiliki pengetahuan terhadap wilayah target pencacahan.

*village head/sub-district head or other respondents who have the knowledge towards the target area of enumeration.*

9. Desa/Kelurahan Tepi Laut adalah desa/kelurahan yang sebagian atau seluruh wilayahnya bersinggungan langsung dengan laut baik berupa pantai maupun tebing karang.
  10. Desa/Kelurahan bukan tepi laut adalah desa/kelurahan yang wilayahnya tidak bersinggungan langsung dengan laut.
  11. Desa/Kelurahan Lereng/Puncak adalah desa/kelurahan yang sebagian besar wilayahnya berada di puncak gunung/pegunungan atau terletak di antara puncak sampai lembah.
  12. Desa/Kelurahan lembah adalah desa/kelurahan yang wilayahnya sebagian besar merupakan daerah rendah yang terletak di antara dua gunung/pegunungan atau daerah yang mempunyai kedudukan lebih rendah dibandingkan daerah sekitarnya.
  13. Desa/Kelurahan Dataran adalah desa/kelurahan yang sebagian besar wilayahnya tampak datar rata dan membentang.
9. *Coastal Village/Coastal Sub-District is a village/sub-district which some areas are intersect/directly adjacent to the sea either gently sloping/flat beach or cliffs/reef.*
  10. *NonCoastal Village/Non Coastal Sub-District is a village which has no area that intersect/directly adjacent to the sea.*
  11. *Slope/Peak Village/Sub-District is a village/sub-district which the largest part of village/sub-district lies on the highest part of mount/mountain or lies between the peak to the valley.*
  12. *Valley Village/Sub-District area is a village/sub-district with the largest part of the village/sub-district is a low area between two mountains or area that have a position lower than the surrounding areas.*
  13. *Flat Village/Sub-District is a village/sub-district which the largest part of village/sub-district looked plane flat and stretches.*

## ULASAN

Tomohon merupakan dataran tinggi dengan ketinggian rata-rata 786 meter di atas permukaan laut. Pusat Kota Tomohon terletak pada posisi 01 18' 51" Lintang Utara dan 124 49' 40" Bujur Timur. Luas wilayah Kota Tomohon adalah 147,21 km<sup>2</sup>.

Kecamatan Tomohon Utara merupakan kecamatan dengan wilayah terluas yaitu 42,28 km<sup>2</sup>.

Pada tahun 2020, jumlah curah hujan tertinggi terjadi pada bulan Desember dengan curah hujan sebesar 502,40 mm<sup>3</sup>. Sedangkan untuk jumlah hari hujan paling sedikit pada bulan Agustus 2020.

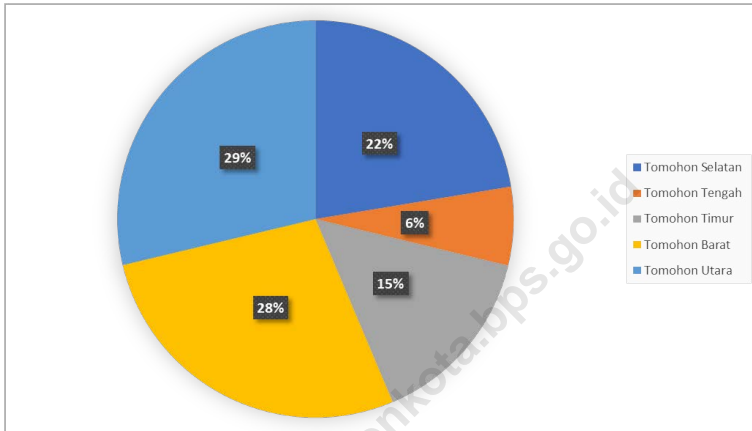
## DESCRIPTION

*Tomohon is an area with average high around 786 meters of sea surface. Central of Tomohon Municipality is located at 01 18' 51" north latitude 124 49' 40" east longitude. Tomohon Municipality area is 147,21 km<sup>2</sup>.*

*North Tomohon Sub-district is the district with the largest area of 42.28 km<sup>2</sup>.*

*In 2020, the highest amount of rainfall occurs in December with rainfall of 502.40 mm<sup>3</sup>. As for the number of rainy days the least is in August 2020.*

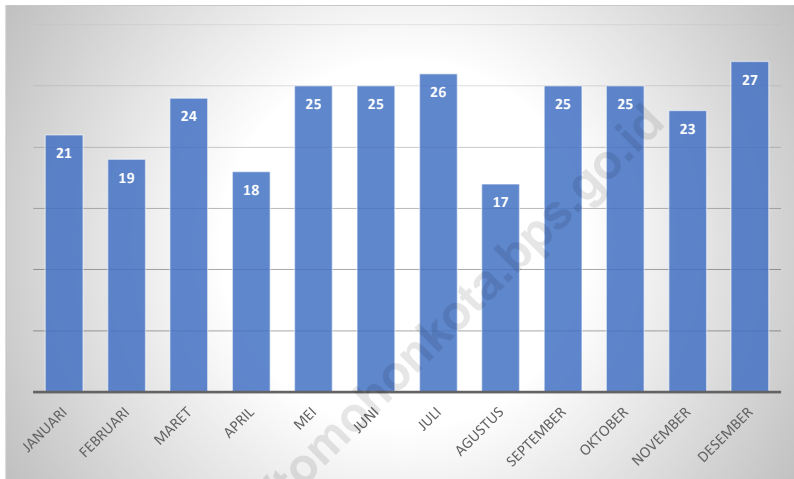
**Gambar 1.1** Luas Daerah menurut Kecamatan (%), 2020  
**Figures 1.1** Area of Subdistrict (%), 2020



Sumber/Source : Pendataan Potensi Desa/Data Collection of Village Potentials

**Gambar**  
**Figures** 1.2

**Jumlah Hari Hujan (hari), 2020**  
**Number of Rainy days (day), 2020**



Sumber/Source : Stasiun Klimatologi Minahasa Utara/North Minahasa Climatology Station

## 1.1 KEADAAN GEOGRAFI GEOGRAPHY CONDITION

**Tabel**  
**Table** 1.1.1 **Luas Daerah dan Jumlah Pulau Menurut Kecamatan di Kota Tomohon, 2020**  
**Total Area and Number of Islands by Subdistrict in Tomohon Municipality, 2020**

Kecamatan <i>Subdistrict</i>	Ibukota Kecamatan <i>Capital of Subdistrict</i>	Luas <i>Total Area</i> (km <sup>2</sup> /sq.km)
(1)	(2)	(3)
Tomohon Selatan	Walian	32,95
Tomohon Tengah	Talete Dua	9,41
Tomohon Timur	Paslaten Satu	21,88
Tomohon Barat	Woloan Satu Utara	40,69
Tomohon Utara	Kakaskasen Tiga	42,28
<b>Kota Tomohon</b>	<b>Tomohon Selatan</b>	<b>147,21</b>

Lanjutan Tabel/*Continued Table 1.1.1*

<b>Kecamatan Subdistrict</b>	<b>Persentase terhadap Luas Kota Percentage to Municipal Area</b>	<b>Jumlah Pulau Number of Islands</b>
(1)	(4)	(5)
Tomohon Selatan	22,38	0
Tomohon Tengah	6,39	0
Tomohon Timur	14,86	0
Tomohon Barat	27,64	0
Tomohon Utara	28,72	0
<b>Kota Tomohon</b>	<b>100</b>	<b>0</b>

Sumber/*Source*: Pendataan Potensi Desa/*Data Collection of Village Potentials*

**Tabel**  
**Table** 1.1.2**Tinggi Wilayah dan Jarak ke Ibukota Kota Menurut  
Kecamatan di Kota Tomohon, 2020**  
*Altitude and Distance to the Capital of Municipality by  
Subdistrict in Tomohon Municipality, 2020*

<b>Kecamatan Subdistrict</b>	<b>Tinggi Wilayah (mdpl) Altitude (m a.s.l)</b>	<b>Jarak ke Ibukota Kota Distance to the Capital of Municipality</b>
(1)	(2)	(3)
Tomohon Selatan	779,00	0,50
Tomohon Tengah	788,00	3,00
Tomohon Timur	806,00	2,50
Tomohon Barat	757,00	2,00
Tomohon Utara	800,00	5,50
<b>Kota Tomohon</b>		

Sumber/Source: Pendataan Potensi Desa/Data Collection of Village Potentials

## 1.2 KEADAAN IKLIM CLIMATE CONDITION

**Tabel** 1.2.1 **Pengamatan Unsur Iklim Menurut Bulan di Stasiun  
Klimatologi Minahasa Utara, 2020**  
**Observation of Climate Elements By Months at North  
Minahasa Climatology Station, 2020**

Bulan Month	Suhu/Temperature (°C)			Kelembaban/Humidity (%)		
	Minimum	Rata-rata Average	Maksimum Maximum	Minimum	Rata-rata Average	Maksimum Maximum
(1)	(2)	(3)	(4)	(5)	(6)	(7)
Januari/January	20,90	28,16	33,40	54,00	79,17	98,00
Februari/February	20,80	27,91	34,70	47,00	78,83	98,00
Maret/March	21,70	27,94	33,10	55,00	80,20	98,00
April/April	20,40	28,25	32,80	54,00	79,29	98,00
Mei/May	22,20	29,50	34,60	47,00	75,75	98,00
Juni/June	21,40	28,24	33,90	54,00	78,87	98,00
Juli/July	22,20	28,36	32,90	55,00	74,94	98,00
Agustus/August	21,80	29,21	34,40	44,00	69,41	98,00
September/September	21,80	28,64	34,20	49,00	74,54	98,00
Oktober/October	20,80	28,58	34,20	43,00	75,62	98,00
November/November	21,00	28,77	34,40	44,00	76,17	98,00
Desember/December	21,60	28,27	33,20	54,00	79,65	98,00



Lanjutan Tabel/*Continued Table 1.2.1*

Bulan <i>Month</i>	Kecepatan Angin (m/det) <i>Wind Velocity (m/sec)</i>			Tekanan Udara/ <i>Atmospheric Pressure</i> (mb)		
	Minimum	Rata-rata <i>Average</i>	Maksimum <i>Maximum</i>	Minimum	Rata-rata <i>Average</i>	Maksimum <i>Maximum</i>
(1)	(8)	(9)	(10)	(11)	(12)	(13)
Januari/ <i>January</i>	calm	1,39	6,17	996,40	1.000,99	1.006,00
Februari/ <i>February</i>	calm	1,53	7,20	997,70	1.001,91	1.011,60
Maret/ <i>March</i>	calm	1,21	6,17	997,80	1.001,26	1.005,00
April/ <i>April</i>	calm	0,92	4,63	989,20	1.001,23	1.009,40
Mei/ <i>May</i>	calm	0,98	4,63	994,60	1.000,05	1.004,60
Juni/ <i>June</i>	calm	0,79	5,14	996,90	1.000,10	1.003,40
Juli/ <i>July</i>	calm	1,18	4,12	996,40	999,38	1.008,00
Agustus/ <i>August</i>	calm	1,39	5,14	996,60	999,92	1.003,70
September/ <i>September</i>	calm	0,97	4,63	995,30	999,78	1.003,50
Oktober/ <i>October</i>	calm	0,84	6,17	996,00	999,24	1.009,70
November/ <i>November</i>	calm	0,90	4,12	994,00	999,66	1.010,20
Desember/ <i>December</i>	calm	1,11	5,66	995,00	998,99	1.007,60

Lanjutan Tabel/*Continued Table 1.2.1*

<b>Bulan Month</b>	<b>Jumlah Curah Hujan Number of Precipitation (mm)</b>	<b>Jumlah Hari Hujan (hari) Number of Rainy Days (day)</b>	<b>Penyinaran Matahari Duration of Sunshine (%)</b>
(1)	(14)	(15)	(16)
Januari/ <i>January</i>	304,20	21	74,48
Februari/ <i>February</i>	235,90	19	74,09
Maret/ <i>March</i>	451,90	24	60,40
April/ <i>April</i>	389,80	18	73,13
Mei/ <i>May</i>	142,30	25	82,10
Juni/ <i>June</i>	256,60	25	62,25
Juli/ <i>July</i>	194,80	26	67,06
Agustus/ <i>August</i>	102,40	17	80,40
September/ <i>September</i>	322,90	25	69,58
Oktober/ <i>October</i>	422,30	25	61,69
November/ <i>November</i>	103,50	23	71,71
Desember/ <i>December</i>	502,40	27	60,40

Sumber/*Source*: Stasiun Klimatologi Minahasa Utara/*North Minahasa Climatology Station*




# **PEMERINTAHAN**

---

# *GOVERNMENT*

<https://tomohonkota.bps.go.id>





**PENJELASAN TEKNIS****TECHNICAL NOTES**

1. Anggota Dewan Perwakilan Rakyat Daerah (DPRD) dipilih melalui pemilihan umum (pemilu) dan dilantik dalam masa jabatan lima tahun.
  2. Susunan pemerintahan daerah Kota Tomohon menurut PP No. 41 Tahun 2007 terdiri dari walikota, wakil walikota, sekretaris daerah, staf ahli walikota, sekretariat dewan, dinas, lembaga teknis, kecamatan, kelurahan dan perusahaan daerah.
  3. Dinas-dinas terdiri dari Dinas Kearsipan dan Perpustakaan, Dinas Kependudukan dan Pencatatan Sipil, Dinas Kesehatan; Dinas Komunikasi, Informatika dan Persandian; Dinas Koperasi, Usaha Kecil dan Menengah; Dinas Lingkungan Hidup, Dinas Pangan, Dinas Pariwisata, Dinas Pekerjaan Umum dan Penataan Ruang, Dinas Pemerdayaan Masyarakat Kelurahan, Dinas Pemberdayaan Perempuan dan Perlindungan Anak, Dinas Pemuda dan Olahraga, Dinas Penanaman Modal dan Pelayanan Terpadu Satu Pintu, Dinas Pendidikan dan Kebudayaan, Dinas Pengendalian Penduduk dan Keluarga Berencana, Dinas Perdagangan dan Perindustrian, Dinas Perhubungan, Dinas Pertanian dan Perikanan, Dinas
1. *Members of the Regional House of Representatives (DPRD) are elected by general election and are appointed within a five-year term.*
  2. *The government structure of the Tomohon Municipality based on Government Regulation Number 41/2007 of major, vice major, regional secretary, expert staff, representative, agencies, technical institution, subdistricts, villages, and local company*
  3. *The services consist of the Office of Archives and Library, the Office of Population and Civil Registration, the Office of Health; Communication, Informatics and Encoding Agency; Office of Cooperatives, Small and Medium Enterprises; Office of the Environment, Office of Food, Office of Tourism, Office of Public Works and Spatial Planning, Office of Village Community Empowerment, Office of Women's Empowerment and Child Protection, Office of Youth and Sports, Office of Investment and One-Stop Integrated Services, Office of Education and Culture, Office of Control Population and Family Planning, Department of Trade and Industry, Department of Transportation, Department of Agriculture and Fisheries, Department of Housing and*

Perumahan Rakyat dan Kawasan Permukiman, Dinas Sosial, Dinas Tenaga Kerja.

*Settlement Areas, Social Service, Department of Labor.*

4. Lembaga-lembaga teknis terdiri dari Inspektorat; Badan Kepegawaian, Pendidikan dan Pelatihan Daerah; Badan Kesatuan Bangsa dan Politik, Badan Keuangan Daerah, Badan Penanggulangan Bencana Daerah, Badan Perencanaan Penelitian dan Pengembangan Daerah, Kantor Pemilihan Umum, Satuan Polisi Pamong Praja.
  5. Perusahaan Daerah terdiri dari Perusahaan Daerah Pasar Tomohon dan Perusahaan Daerah Air Minum Tomohon.
4. *Technical institutions consist of Inspectorates; Regional Personnel, Education and Training Agency; National and Political Unity Agency, Regional Finance Agency, Regional Disaster Management Agency, Regional Research and Development Planning Agency, General Election Office, Civil Service Police Unit.*
  5. *Regional Company consists of Tomohon Market Regional Company and Tomohon Regional Water Supply Company.*

<https://tomohonkota.id/>

**ULASAN**

Kota Tomohon sebelumnya merupakan bagian dari Kabupaten Minahasa. Kemudian, melalui Undang-undang Nomor 10 Tahun 2003, Tomohon dimekarkan menjadi sebuah wilayah kota yang otonom. Sejak pertama kali berdiri, Kota Tomohon terdiri dari 5 kecamatan. Pemekaran yang terjadi adalah dalam hal jumlah desa/kelurahan di mana pada awal terbentuknya Tomohon terdiri dari 35 desa/kelurahan sedangkan sekarang 44 kelurahan.

Jumlah pegawai negeri sipil (PNS) di pemerintah daerah Kota Tomohon tahun 2020 adalah sebanyak 2.632 orang yang terdiri dari 908 laki-laki dan 1.724 perempuan.

Realisasi pendapatan Pemerintah Kota Tomohon pada tahun 2020 yaitu sebesar Rp.665.752.663.810. Sementara realisasi belanja Pemerintah Kota Tomohon pada tahun 2020 sebesar Rp.652.921.064.606.

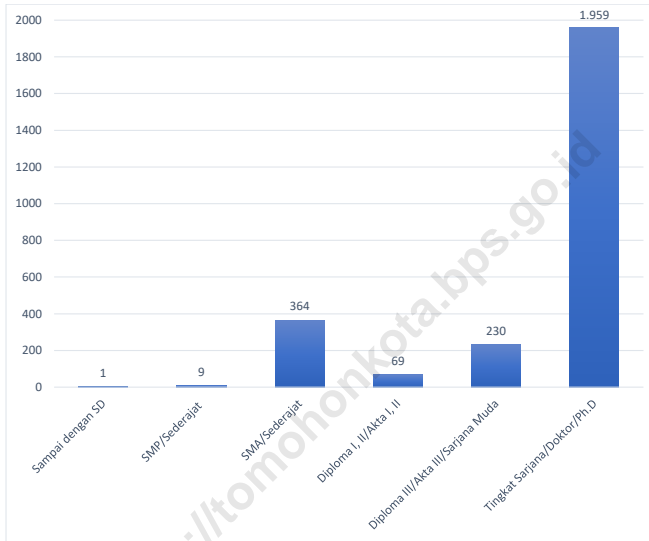
**DESCRIPTION**

*Tomohon Municipality was previously a part of the Minahasa regency. Through Law 10/2003, it was broadened into an autonomous municipality. From first broadened Tomohon consists of 5 subdistricts. On 2003 Tomohon consist of 35 vilages and now it has been 44 villages.*

*The number of civil servants (PNS) in the municipal government of Tomohon in 2020 was 2,632 people consisting of 908 men and 1,724 women.*

*The revenue of the Tomohon City Government in 2020 is IDR 665,752,663,810. Meanwhile, Tomohon City Government spending in 2020 is IDR 652,921,064.606.*

**Gambar 2.1** Pegawai Negeri Sipil Menurut Tingkat Pendidikan, 2020  
**Figures** **2.1** **Civil Servants by Education Level, 2020**

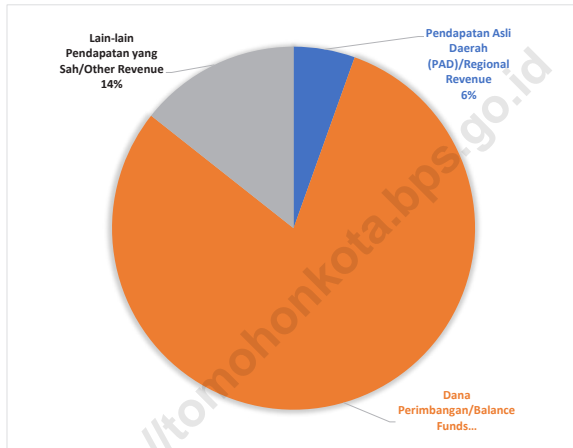


Sumber/Source : Badan Kepegawaian dan Pengembangan Sumber Daya Manusia Daerah Kota Tomohon/ *Regional Staffing and Human Resources Development Agency of Tomohon Municipality*



**Gambar** 2.2  
**Figures**

**Realisasi Pendapatan Pemerintah Kota Tomohon menurut Jenis Pendapatan, 2020**  
**Realization Tomohon City Government Revenue by Income Type, 2020**



Sumber/Source : Badan Pengelolaan Keuangan dan Pendapatan Daerah Kota Tomohon/Regional Financial and Revenue Management of Tomohon Municipality

## 2.1 WILAYAH ADMINISTRATIF ADMINISTRATIVE AREA

**Tabel** 2.1.1 Jumlah Desa<sup>1</sup>/Kelurahan Menurut Kecamatan di Kota Tomohon, 2016–2020  
**Table** 2.1.1 *Number of Villages<sup>1</sup>/Kelurahan by Subdistrict in Tomohon Municipality, 2016–2020*

Kecamatan Subdistrict	2016	2017	2018	2019	2020
(1)	(2)	(3)	(4)	(5)	(6)
Tomohon Selatan	12	12	12	12	12
Tomohon Tengah	9	9	9	9	9
Tomohon Timur	5	5	5	5	5
Tomohon Barat	8	8	8	8	8
Tomohon Utara	10	10	10	10	10
<b>Kota Tomohon</b>	<b>44</b>	<b>44</b>	<b>44</b>	<b>44</b>	<b>44</b>

Catatan/Note: <sup>1</sup>Termasuk Unit Permukiman Transmigrasi (UPT)/Include Transmigration Settlement Unit  
Sumber/Source: Peraturan Kepala Badan Pusat Statistik Nomor 1 Tahun 2020 Tanggal 5 Februari 2020 tentang Perubahan Atas Peraturan Kepala Badan Pusat Statistik Nomor 3 Tahun 2019 tentang Kode dan Nama Wilayah Kerja Statistik Tahun 2019/Chief Statistician Regulation Number 1/2020, February 5 2020, as a revision of Chief Statistician Regulation Number 3 of 2019 on Code and Name of Regional Level of Data Collection.

## 2.2 DEWAN PERWAKILAN RAKYAT DAERAH REGIONAL HOUSE OF REPRESENTATIVE

**Tabel 2.2.1** Jumlah Anggota Dewan Perwakilan Rakyat Daerah Menurut Partai Politik dan Jenis Kelamin di Kota Tomohon, 2020  
*Number of Regional House of Representatives's Members by Political Parties and Sex in Tomohon Municipality 2020*

Partai Politik <i>Political Parties</i>	Laki-laki <i>Male</i>	Perempuan <i>Female</i>	Jumlah <i>Total</i>
(1)	(2)	(3)	(4)
Partai Golongan Karya (Golkar)	6	4	10
Partai Demokrasi Indonesia Perjuangan (PDI-P)	3	1	4
Partai Demokrat	-	1	1
Partai Gerakan Indonesia Raya (Gerindra)	1	1	2
Partai Hati Nurani Rakyat (Hanura)	1	-	1
Partai Nasional Demokrat (Nasdem)	1	1	2
<b>Kota Tomohon</b>	<b>12</b>	<b>7</b>	<b>20</b>

Sumber/Source: Sekretariat Dewan Perwakilan Rakyat Daerah Kota Tomohon/ *Secretariat of the Tomohon Municipality Regional House of Representatives*

## 2.3 SUMBER DAYA MANUSIA HUMAN RESOURCES

**Tabel 2.3.1** Jumlah Pegawai Negeri Sipil Menurut Jabatan dan Jenis Kelamin di Kota Tomohon, Desember 2019  
*Number of Civil Servants by Occupation and Sex in Tomohon Municipality, December 2019*

Jabatan <i>Occupation</i>	2019		Jumlah <i>Total</i>
	Laki-laki <i>Male</i>	Perempuan <i>Female</i>	
(1)	(2)	(3)	(4)
<b>Fungsional Tertentu</b> <i>Specific Functional</i>	204	985	1.189
<b>Fungsional Umum</b> <i>Staff General Functional</i>	379	427	806
<b>Struktural/Structural</b>	<b>352</b>	<b>324</b>	<b>676</b>
Eselon V/5th Echelon	0	0	0
Eselon IV/4th Echelon	261	254	515
Eselon III/3rd Echelon	71	57	128
Eselon II/2nd Echelon	20	13	33
Eselon I/1st Echelon	0	0	0
<b>Jumlah/Total</b>	<b>935</b>	<b>1.736</b>	<b>2.671</b>

Sumber/Source: Badan Kepegawaian dan Pengembangan Sumber Daya Manusia Daerah Kota Tomohon/ *Regional Staffing and Human Resources Development Agency of Tomohon Municipality*

**Tabel**  
**Table** 2.3.2

**Jumlah Pegawai Negeri Sipil Menurut Tingkat Pendidikan dan Jenis Kelamin di Kota Tomohon, Desember 2019 dan Desember 2020**  
**Number of Civil Servants by Educational Level and Sex in Tomohon Municipality, Desember 2019 dan Desember 2020**

Tingkat Pendidikan <i>Educational Level</i>	2019		
	Laki-laki <i>Male</i>	Perempuan <i>Female</i>	Jumlah <i>Total</i>
(1)	(2)	(3)	(4)
Sampai dengan SD <i>Up to Primary School</i>	2	0	2
SMP/Sederajat <i>General Vocational Junior High School</i>	7	3	10
SMA/Sederajat <i>General/Vocational Senior High School</i>	171	213	384
Diploma I, II/Akta I, II <i>Diploma I, II/Akta I, II</i>	12	61	73
Diploma III/Akta III/Sarjana Muda <i>Diploma III/Akta III/Bachelor</i>	62	166	228
Tingkat Sarjana/Doktor/Ph.D <i>University Graduates</i>	681	1.293	1.974
<b>Jumlah/Total</b>	<b>935</b>	<b>1.736</b>	<b>2.671</b>

Lanjutan Tabel/*Continued Table 2.3.2*

Tingkat Pendidikan <i>Educational Level</i>	2020		
	Laki-laki <i>Male</i>	Perempuan <i>Female</i>	Jumlah <i>Total</i>
(1)	(2)	(3)	(4)
Sampai dengan SD <i>Up to Primary School</i>	1	0	1
SMP/Sederajat <i>General Vocational Junior High School</i>	6	3	9
SMA/Sederajat <i>General/Vocational Senior High School</i>	166	198	364
Diploma I, II/Akta I, II <i>Diploma I, II/Akta I, II</i>	11	58	69
Diploma III/Akta III/Sarjana Muda <i>Diploma III/Akta III/Bachelor</i>	61	169	230
Tingkat Sarjana/Doktor/Ph.D <i>University Graduates</i>	663	1.296	1.959
<b>Jumlah/Total</b>	<b>908</b>	<b>1.724</b>	<b>2.632</b>

Sumber/Source: Badan Kepegawaian dan Pengembangan Sumber Daya Manusia Daerah Kota Tomohon/ *Regional Staffing and Human Resources Development Agency of Tomohon Municipality*

**Tabel**  
**Table** 2.3.3

**Jumlah Pegawai Negeri Sipil Menurut Tingkat  
Kepangkatan dan Jenis Kelamin di Kota Tomohon,  
Desember 2019 dan Desember 2020**  
*Number of Civil Servants by Hierarchy and Sex in Tomohon  
Municipality, Desember 2019 dan Desember 2020*

Pangkat/Golongan/Ruang Hierarchy	2019		
	Laki-laki Male	Perempuan Female	Jumlah Total
(1)	(2)	(3)	(4)
1. I/A (Juru Muda)	0	0	0
2. I/B (Juru Muda Tingkat I)	1	0	1
3. I/C (Juru)	1	0	1
4. I/D (Juru Tingkat I)	2	2	4
<b>Golongan I/Range I</b>	<b>4</b>	<b>2</b>	<b>6</b>
5. II/A (Pengatur Muda)	14	13	27
6. II/B (Pengatur Muda Tingkat I)	48	44	92
7. II/C (Pengatur)	67	80	147
8. II/D (Pengatur Tingkat I)	45	37	82
<b>Golongan II/Range II</b>	<b>174</b>	<b>174</b>	<b>348</b>
9. III/A (Penata Muda)	110	202	312
10. III/B (Penata Muda Tingkat I)	116	235	351
11. III/C (Penata)	192	333	525
12. III/D (Penata Tingkat I)	167	344	511
<b>Golongan III/Range III</b>	<b>585</b>	<b>1.114</b>	<b>1.699</b>
13. IV/A (Pembina)	95	206	301
14. IV/B (Pembina Tingkat I)	57	221	278
15. IV/C (Pembina Utama Muda)	19	19	38
16. IV/D (Pembina Utama Madya)	1	0	1
17. IV/E (Pembina Utama)	0	0	0
<b>Golongan IV/Range IV</b>	<b>172</b>	<b>446</b>	<b>618</b>
<b>Jumlah/Total</b>	<b>935</b>	<b>1.736</b>	<b>2.671</b>

Lanjutan Tabel/*Continued Table 2.3.3*

Pangkat/Golongan/Ruang Hierarchy	2020		
	Laki-laki Male	Perempuan Female	Jumlah Total
(1)	(5)	(6)	(7)
1. I/A (Juru Muda)	0	0	0
2. I/B (Juru Muda Tingkat I)	0	0	0
3. I/C (Juru)	1	0	1
4. I/D (Juru Tingkat I)	1	2	3
<b>Golongan I/Range I</b>	2	2	4
5. II/A (Pengatur Muda)	15	12	27
6. II/B (Pengatur Muda Tingkat I)	40	39	79
7. II/C (Pengatur)	65	79	144
8. II/D (Pengatur Tingkat I)	49	38	87
<b>Golongan II/Range II</b>	169	168	337
9. III/A (Penata Muda)	107	200	307
10. III/B (Penata Muda Tingkat I)	107	219	326
11. III/C (Penata)	193	342	535
12. III/D (Penata Tingkat I)	167	357	524
<b>Golongan III/Range III</b>	574	1.118	1.692
13. IV/A (Pembina)	91	211	302
14. IV/B (Pembina Tingkat I)	52	204	256
15. IV/C (Pembina Utama Muda)	20	21	41
16. IV/D (Pembina Utama Madya)	0	0	0
17. IV/E (Pembina Utama)	0	0	0
<b>Golongan IV/Range IV</b>	163	436	599
<b>Jumlah/Total</b>	<b>908</b>	<b>1.724</b>	<b>2.632</b>

Sumber/*Source*: Badan Kepegawaian dan Pengembangan Sumber Daya Manusia Daerah Kota Tomohon/ *Regional Staffing and Human Resources Development Agency of Tomohon Municipality*



## 2.4 KEUANGAN PEMERINTAH GOVERNMENT FINANCE

**Tabel 2.4.1** Realisasi Pendapatan Pemerintah Kota Tomohon Menurut Jenis Pendapatan (ribu rupiah), 2017–2020  
*Actual Tomohon Municipal Government Revenues by Kind of Revenues (thousand rupiahs), 2017–2020*

Jenis Pendapatan/Kind of Revenues	2017	2018
(1)	(2)	(3)
<b>1. Pendapatan Asli Daerah (PAD)/Regional Revenue</b>	34.179.041.704	35.338.892.274
1.1 Pajak Daerah/Regional Tax	16.040.169.432	19.750.868.527
1.2 Retribusi Daerah/Regional Retribution	3.175.549.876	4.875.837.466
1.3 Hasil Perusahaan Milik Daerah dan Pengelolaan Kekayaan Daerah yang Dipisahkan/Regional-Owned Company Revenue and Separated Management of Regional Wealth	548.878.090	860.798.239
1.4 Lain-lain PAD yang Sah/Other Regional Revenue	14.409.444.306	9.851.388.042
<b>2. Dana Perimbangan/Balance Funds</b>	572.840.067.767	557.159.462.480
2.1 Bagi Hasil Pajak/Tax Sharing Revenue	31.053.489.877	22.785.990.584
2.2 Dana Alokasi Umum/General Allocation Fund	398.270.294.000	401.366.876.000
2.3 Dana Alokasi Khusus/Special Allocation Fund	143.516.283.890	133.006.595.896
<b>3. Lain-lain Pendapatan yang Sah/Other Revenue</b>	29.854.813.117	65.635.684.747
3.1 Pendapatan Hibah/Grant	2.000.000.000	5.735.720.000
3.2 Dana Darurat/Emergency Fund	-	-
3.3 Dana Bagi Hasil Pajak dari Provinsi dan Pemerintah Daerah Lainnya/Tax Sharing Revenue from Provincial and Other Regional Governments	20.354.813.117	24.843.393.438
3.4 Dana Penyesuaian dan Otonomi Daerah/Regional Adjustment and Autonomy Fund	7.500.000.000	25.000.000.000
3.5 Bantuan Keuangan dari Provinsi atau Pemerintah Daerah Lainnya/Financial Assistance from Provincial or Other Regional Governments	0	984.558.097
3.6 Lainnya/Others	0	9.072.013.212
<b>Jumlah/Total</b>	<b>636.873.922.588</b>	<b>658.134.039.501</b>

Lanjutan Tabel/Continued Table 2.4.1

Jenis Pendapatan/Kind of Revenues	2019	2020
(1)	(4)	(5)
<b>1. Pendapatan Asli Daerah (PAD)/Regional Revenue</b>	41.700.418.636	36.413.667.120
1.1 Pajak Daerah/Regional Tax	26.465.978.232	21.052.841.729
1.2 Retribusi Daerah/Regional Retribution	4.879.044.444	7.754.080.636
1.3 Hasil Perusahaan Milik Daerah dan Pengelolaan Kekayaan Daerah yang Dipisahkan/Regional-Owned Company Revenue and Separated Management of Regional Wealth	1.024.653.310	578.437.473
1.4 Lain-lain PAD yang Sah/Other Regional Revenue	9.330.742.649	7.028.307.282
<b>2. Dana Perimbangan/Balance Funds</b>	533.064.930.755	533.738.937.744
2.1 Bagi Hasil Pajak/Tax Sharing Revenue	14.613.527.611	21.015.544.155
2.2 Dana Alokasi Umum/General Allocation Fund	436.893.420.000	400.737.393.000
2.3 Dana Alokasi Khusus/Special Allocation Fund	81.557.983.144	111.986.000.589
<b>3. Lain-lain Pendapatan yang Sah/Other Revenue</b>	51.381.512.164	95.600.058.946
3.1 Pendapatan Hibah/Grant	5.122.080.000	2.844.030.000
3.2 Dana Darurat/Emergency Fund	-	-
3.3 Dana Bagi Hasil Pajak dari Provinsi dan Pemerintah Daerah Lainnya/Tax Sharing Revenue from Provincial and Other Regional Governments	21.900.095.946	12.511.607.729
3.4 Dana Penyesuaian dan Otonomi Daerah/Regional Adjustment and Autonomy Fund	21.697.584.000	78.377.116.000
3.5 Bantuan Keuangan dari Provinsi atau Pemerintah Daerah Lainnya/Financial Assistance from Provincial or Other Regional Governments	0	0
3.6 Lainnya/Others	2.661.752.218	1.867.305.217
<b>Jumlah/Total</b>	<b>626.146.861.555</b>	<b>665.752.663.810</b>

Sumber/Source: Badan Pengelolaan Keuangan dan Pendapatan Daerah Kota Tomohon/Regional Financial and Revenue Management of Tomohon Municipality

**Tabel**  
**Table 2.4.2****Realisasi Belanja Pemerintah Kota Tomohon Menurut  
Jenis Belanja (ribu rupiah), 2017–2020  
Actual Tomohon Municipal Government Expenditures by  
Kind of Expenditures (thousand rupiahs), 2017–2020**

Jenis Pendapatan Kind of Revenues	2017	2018
(1)	(2)	(3)
<b>1. Belanja Tidak Langsung/Indirect Expenditures</b>	646.510.808.218	264.914.728.308
1.1 Belanja Pegawai/Personnel Expenditures	254.585.951.417	257.655.123.514
1.2 Belanja Bunga/Interest Expenditures	-	-
1.3 Belanja Subsidi/Subsidies Expenditures	-	-
1.4 Belanja Hibah/Grant Expenditures	7.657.769.339	5.500.800.000
1.5 Belanja Bantuan Sosial/Social Aid Expenditures	184.570.000	200.000.000.
1.6 Belanja Bagi Hasil/Sharing Fund Expenditure	-	-
1.7 Belanja Bantuan Keuangan/Financial Aids Expenditures	1.558.804.794	1.558.804.794
1.8 Belanja Tidak Terduga/Unpredicted Expenditures	34.077.306	0
<b>2. Belanja Langsung/Direct Expenditures</b>	382.489.635.362	432.105.020.033
2.1 Belanja Pegawai/Personnel Expenditures	47.559.444.000	55.811.583.414
2.2 Belanja Barang dan Jasa/Goods and Services Expenditures	131.445.625.859	171.455.913.210
2.3 Belanja Modal/Capital Expenditure	203.484.565.503	204.837.523.409
<b>Jumlah/Total</b>	<b>646.510.808.218</b>	<b>697.019.748.341</b>

Lanjutan Tabel/Continued Table 2.4.2

Jenis Pendapatan Kind of Revenues	2019	2020
(1)	(4)	(5)
<b>1. Belanja Tidak Langsung/Indirect Expenditures</b>	283 647 373 676	305.523.286.177
1.1 Belanja Pegawai/Personnel Expenditures	269 747 167 487	257.155.253.881
1.2 Belanja Bunga/Interest Expenditures	-	-
1.3 Belanja Subsidi/Subsidies Expenditures	-	-
1.4 Belanja Hibah/Grant Expenditures	8 673 600 000	31.703.412.850
1.5 Belanja Bantuan Sosial/Social Aid Expenditures	3 699 500 000	3.666.600.000
1.6 Belanja Bagi Hasil/Sharing Fund Expenditure	-	-
1.7 Belanja Bantuan Keuangan/Financial Aids Expenditures	1 527 106 189	561.384.573
1.8 Belanja Tidak Terduga/Unpredicted Expenditures	0	12.436.634.873
<b>2. Belanja Langsung/Direct Expenditures</b>	368 589 897 317	347.397.778.429
2.1 Belanja Pegawai/Personnel Expenditures	72 578 907 559	75.356.052.052
2.2 Belanja Barang dan Jasa/Goods and Services Expenditures	175 981 116 410	150.336.516.224
2.3 Belanja Modal/Capital Expenditure	120 029 873 348	121.705.210.153
<b>Jumlah/Total</b>	<b>652 237 270 993</b>	<b>652.921.064.606</b>


Sumber/Source: Badan Pengelolaan Keuangan dan Pendapatan Daerah Kota Tomohon/Regional Financial and Revenue Management of Tomohon Municipality



# PENDUDUK DAN KETENAGAKERJAAN

*POPULATION AND EMPLOYMENT*

<https://tomohonkota.bps.go.id>





**PENJELASAN TEKNIS****TECHNICAL NOTES**

1. Sumber utama data kependudukan adalah sensus penduduk yang dilaksanakan setiap sepuluh tahun sekali. Sensus penduduk telah dilaksanakan sebanyak enam kali sejak Indonesia merdeka, yaitu tahun 1961, 1971, 1980, 1990, 2000, dan 2010. Pada tahun 2020 akan diadakan sensus penduduk yang ke-tujuh. Di dalam sensus penduduk, pencacahan dilakukan terhadap seluruh penduduk yang berdomisili di wilayah teritorial Indonesia termasuk warga negara asing kecuali anggota korps diplomatik negara sahabat beserta keluarganya. Untuk tahun yang tidak dilaksanakan sensus penduduk, data kependudukan diperoleh dari hasil proyeksi penduduk. Proyeksi penduduk merupakan suatu perhitungan ilmiah yang didasarkan pada asumsi dari komponen-komponen perubahan penduduk, yaitu kelahiran, kematian, dan migrasi. Proyeksi penduduk Indonesia 2010–2035 menggunakan data dasar penduduk hasil SP2010.
  2. Penduduk Indonesia adalah semua orang yang berdomisili di wilayah teritorial Indonesia selama 6 bulan atau lebih dan atau mereka yang berdomisili kurang dari 6 bulan tetapi
1. *The main source of demographic data is population census, which is conducted every ten years. Population Census has been conducted six times since Indonesia's independence: 1961, 1971, 1980, 1990, 2000, and 2010. In 2020 there will be the seventh census. The population census enumerates all residents who domicile in the entire territory of Indonesia including foreign citizens except the diplomatic corps members and their families. For the periods where the population census is not conducted, population projection is done to estimate population during those years. The population projection is an estimate based on the demographic components, such as birth, death, and migration. Indonesia's 2010–2035 population projection used the 2010 Population Census as the base population.*
  2. *The population of Indonesia are all residents of the entire territory of Indonesia who have stayed for six months or longer, and those who intended to stay more than six months even though their length of*

bertujuan menetap.

*stay is less than six months.*

3. Laju pertumbuhan penduduk adalah angka yang menunjukkan persentase penambahan penduduk dalam jangka waktu tertentu.
  4. Kepadatan penduduk adalah rasio banyaknya penduduk per kilometer persegi.
  5. Rasio jenis kelamin adalah perbandingan antara penduduk laki-laki dan penduduk perempuan pada suatu wilayah dan waktu tertentu. Biasanya dinyatakan dengan banyaknya penduduk laki-laki untuk 100 penduduk perempuan.
  6. Distribusi penduduk adalah pola persebaran penduduk di suatu wilayah, baik berdasarkan batas-batas geografis maupun berdasarkan batas-batas administrasi pemerintahan.
  7. Komposisi penduduk adalah pola persebaran penduduk menurut karakteristiknya, contoh: penduduk menurut kelompok umur, penduduk menurut jenis kelamin
  8. Penduduk usia kerja adalah penduduk yang berumur 15 tahun ke atas.
3. *The growth rate of population is the number that show percentage of population growth within a specified period.*
  4. *Population density is ratio of population per square kilometer.*
  5. *Sex ratio is the ratio of males population to females population in a given area and time, usually expressed as the number of males for every 100 females.*
  6. *Population distribution is the pattern of population distribution in an area, either by geographic boundaries or by government administrative boundaries.*
  7. *Population compotion is the pattern of population distribution by its characteristics, example: population by age group, population by sex*
  8. *Working age population is persons of 15 years and over.*



9. Angkatan kerja adalah penduduk usia kerja (15 tahun ke atas) yang bekerja, punya pekerjaan namun sementara tidak bekerja, dan pengangguran.
  10. Bekerja adalah kegiatan ekonomi yang dilakukan oleh seseorang dengan maksud memperoleh atau membantu memperoleh pendapatan atau keuntungan dan lamanya bekerja paling sedikit 1 jam secara terus menerus dalam seminggu yang lalu (termasuk pekerja keluarga tanpa upah yang membantu dalam suatu usaha/ kegiatan ekonomi).
  11. Jumlah jam kerja seluruhnya adalah jumlah jam kerja yang digunakan untuk bekerja (tidak termasuk jam kerja istirahat resmi dan jam kerja yang digunakan untuk hal-hal di luar pekerjaan).
  12. Lapangan usaha adalah bidang kegiatan dari pekerjaan/tempat bekerja di mana seseorang bekerja. Klasifikasi lapangan usaha mengikuti Klasifikasi Baku Lapangan Usaha Indonesia (KBLI) dalam 1 digit.
  13. Status pekerjaan adalah kedudukan seseorang dalam unit usaha/kegiatan dalam melakukan pekerjaan.
9. *Labor force or economically active are persons of 15 years and over, who in the previous week were working, temporarily absent from work but having jobs, and unemployment.*
  10. *Working is economic activity conducted by a person and intended to earn income by doing work or helping to do work at least one hour continuously during the reference week (including unpaid family worker/s for any economic activity).*
  11. *Total working hours is the total hours spent by an employee to perform all jobs (excluding the time used for other activities which are not classified as work).*
  12. *Industry is field of a person's activity or establishment. The classification of industries follows the Indonesia Standard Industrial Classification (KBLI) in one digit.*
  13. *Employment status is the status of a person at his place of work or establishment where he was employed.*

14. Berusaha sendiri tanpa dibantu orang lain adalah bekerja atau berusaha dengan menanggung risiko secara ekonomis, yaitu dengan tidak kembalinya ongkos produksi yang telah dikeluarkan dalam rangka usahanya tersebut, serta tidak menggunakan pekerja dibayar maupun pekerja tak dibayar, termasuk yang sifat pekerjaannya memerlukan teknologi atau keahlian khusus.
  15. Berusaha dibantu buruh tidak tetap/buruh tidak dibayar adalah bekerja atau berusaha atas risiko sendiri, dan menggunakan buruh/pekerja tak dibayar dan atau buruh/pekerja tidak tetap.
  16. Berusaha dibantu buruh tetap/buruh dibayar adalah berusaha atas risiko sendiri dan mempekerjakan paling sedikit satu orang buruh/pekerja tetap yang dibayar.
  17. Buruh/karyawan/pegawai adalah seseorang yang bekerja pada orang lain atau instansi/kantor/ perusahaan secara tetap dengan menerima upah/gaji baik berupa uang maupun barang. Buruh yang tidak mempunyai majikan tetap, tidak digolongkan sebagai buruh/karyawan, tetapi sebagai pekerja bebas. Seseorang dianggap memiliki majikan tetap jika memiliki 1 (satu) majikan (orang/rumah tangga) yang
14. *Own-account worker is a person who works at his own risk without assisted by paid per mount worker or unpaid worker include technical job or skill job.*
  15. *Employer assisted by temporary workers/unpaid worker is a person who works at his own risk and assisted by temporary worker/unpaid worker.*
  16. *Employer assisted by permanent workers/paid workers is a person who does his business at her/his own risk at least one assisted by paid permanent worker.*
  17. *Employee is a person who work permanently for other people or institution/office/ company and gains some money/cash or goods as wage/salary. Labor who have no permanent employer is not categorized as a laborer/ worker/ employee but casual worker. A laborers in general is considered to have a permanent employer if he has the same employer during the past month, particularly for building construction sector is*

sama dalam sebulan terakhir, khusus pada sektor bangunan batasannya tiga bulan. Apabila majikannya instansi/lembaga, boleh lebih dari satu.

*3 months. If the employer is an institution, more than 1 (one) employer is allowed.*

18. Pekerja bebas adalah seseorang yang bekerja pada orang lain/ majikan/institusi yang tidak tetap (lebih dari 1 majikan dalam sebulan terakhir) di usaha pertanian baik berupa usaha rumah tangga maupun bukan usaha rumah tangga, ataupun di nonpertanian atas dasar balas jasa dengan menerima upah atau imbalan baik berupa uang maupun barang, dan baik dengan sistem pembayaran harian maupun borongan

18. *Casual employee is a person who does not work permanently for other people/employer/ institution (more than 1 employer during the last 1 month) in agricultural sector, either home industry or not home industry, or in non-agricultural sector based on remuneration paid with money or goods, and based on daily or contact payment system.*

19. Pekerja tak dibayar adalah seseorang yang bekerja membantu usaha untuk memperoleh penghasilan/keuntungan yang dilakukan oleh salah seorang anggota rumah tangga atau bukan anggota rumah tangga tanpa mendapat upah/gaji baik berupa uang maupun barang.

19. *Unpaid worker is a person who intended to work without pay either with money or good, in an establishment run by other members of the family, relative or neighbour.*

**ULASAN**

Penduduk Tomohon berdasarkan hasil Sensus Penduduk Tahun 2020 ada sebanyak 100.587 jiwa. Dibandingkan dengan jumlah penduduk hasil sensus penduduk tahun 2010, penduduk Tomohon mengalami pertumbuhan sebesar 0,91 persen. Sementara itu besarnya angka rasio jenis kelamin tahun 2020 penduduk laki-laki terhadap penduduk perempuan sebesar 102,1. Kepadatan penduduk di Kota Tomohon berdasarkan sensus penduduk tahun 2020 mencapai 683 jiwa/km<sup>2</sup>.

Jumlah Angkatan Kerja di Kota Tomohon pada tahun 2020 yaitu sebesar 50.911 dimana 31.976 adalah laki - laki dan 18.935 perempuan

**DESCRIPTION**

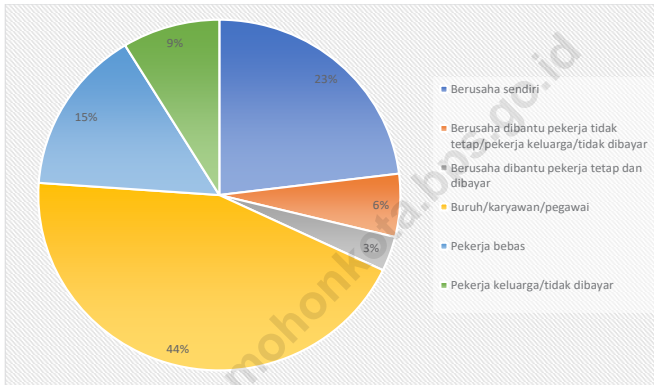
*Based on the results of the 2020 Population Census, the population of Tomohon is 100,587. Compared to the population resulting from the 2010 population census, the population of Tomohon has experienced a growth of 0.91 percent. Meanwhile, the figure for the ratio of sex in 2020 for male to female population is 102.1. The population density in Tomohon City based on the 2020 population census reaches 683 people / km<sup>2</sup>.*

*The number of workforce in Tomohon City in 2020 is 50,911, of which 31,976 are male and 18,935 female*

**Gambar** 3.1  
**Figures**

**Status Pekerjaan Utama Penduduk Berumur 15 Tahun ke Atas yang Bekerja Selama Seminggu yang Lalu (%), 2020**

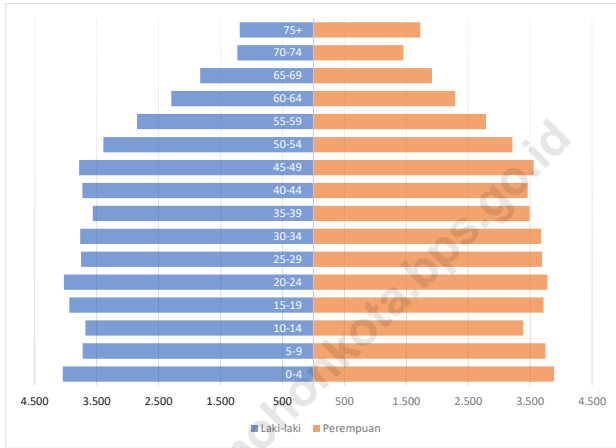
**Main employment status for residents aged 15 years and over who worked during the previous week (%), 2020**



Sumber/Source : BPS, Survei Angkatan Kerja Nasional (Sakernas) Agustus/BPS-Statistics Indonesia, August National Labor Force Survey

**Gambar** 3.2  
**Figures**

**Piramida Penduduk Kota Tomohon, 2020**  
**The Population Pyramid of Tomohon City, 2020**



Sumber/Source : Hasil SP2020 (September)/The result of the 2020 Population Census (September)

### 3.1 PENDUDUK POPULATION

**Tabel** 3.1.1 **Penduduk, Laju Pertumbuhan Penduduk, Distribusi**  
**Table** **Persentase Penduduk, Kepadatan Penduduk, Rasio Jenis**  
**Kelamin Penduduk Menurut Kecamatan di Kota Tomohon,**  
**2020**  
*Population, Population Growth Rate, Percentage*  
*Distribution of Population, Population Density, and*  
*Population Sex Ratio by Subdistrict in Tomohon*  
*Municipality, 2020*

Kecamatan Subdistrict	Penduduk (ribu) Population (thousand)	Laju Pertumbuhan Penduduk per Tahun 2010–2020 Annual Population Growth Rate (%) 2010–2020
(1)	(2)	(3)
Tomohon Selatan	24.802	1,59
Tomohon Tengah	18.772	-0,69
Tomohon Timur	11.428	1,04
Tomohon Barat	16.941	1,75
Tomohon Utara	28.644	0,98
<b>Kota Tomohon</b>	<b>100.587</b>	<b>0,91</b>

Lanjutan Tabel/*Continued Table 3.1.1*

<b>Kecamatan Subdistrict</b>	<b>Persentase Penduduk Percentage of Total Population</b>	<b>Kepadatan Penduduk per km<sup>2</sup> Population Density per sq.km</b>
(1)	(4)	(5)
Tomohon Selatan	24,66	753
Tomohon Tengah	18,66	1995
Tomohon Timur	11,36	522
Tomohon Barat	16,84	416
Tomohon Utara	28,48	677
<b>Kota Tomohon</b>	<b>100,00</b>	<b>683</b>



Lanjutan Tabel/*Continued Table* 3.1.1

Kecamatan <i>Subdistrict</i>	Rasio Jenis Kelamin Penduduk <i>Population Sex Ratio</i>
(1)	(6)
Tomohon Selatan	102,1
Tomohon Tengah	97,2
Tomohon Timur	100,9
Tomohon Barat	105,7
Tomohon Utara	103,8
<b>Kota Tomohon</b>	<b>102,1</b>

Sumber/*Source*: Hasil SP2020 (September)/*The result of the 2020 Population Census (September)*

**Tabel** 3.1.2 **Jumlah Penduduk Menurut Kelompok Umur dan Jenis Kelamin di Kota Tomohon, 2020**  
**Table** *Population by Age Groups and Sex in Tomohon Municipality, 2020*

Kelompok Umur Age Groups	Jenis Kelamin/Sex		
	Laki-Laki Male	Perempuan Female	Jumlah Total
(1)	(2)	(3)	(4)
0–4	4.047	3.888	7.935
5–9	3.728	3.747	7.475
10–14	3.684	3.384	7.068
15–19	3.942	3.715	7.657
20–24	4.031	3.779	7.810
25–29	3.752	3.695	7.447
30–34	3.768	3.677	7.445
35–39	3.565	3.489	7.054
40–44	3.731	3.461	7.192
45–49	3.782	3.558	7.340
50–54	3.390	3.215	6.605
55–59	2.851	2.788	5.639
60–64	2.295	2.287	4.582
65–69	1.829	1.913	3.742
70–74	1.230	1.450	2.680
75+	1.190	1.726	2.916
<b>Kota Tomohon</b>	<b>50.815</b>	<b>49.772</b>	<b>100.587</b>

Sumber/Source: Hasil Perapihan Umur dari Data Administratif dan SP2020 (September)/The Result of Smoothing Single Year of Age from Administrative Data and the 2020 Population Census (September)

### 3.2 KETENAGAKERJAAN EMPLOYMENT

**Tabel 3.2.1** Jumlah Penduduk Berumur 15 Tahun Keatas Menurut Jenis Kegiatan Selama Seminggu yang Lalu dan Jenis Kelamin di Kota Tomohon, 2020  
*Population Aged 15 Years and Over by Type of Activity During The Previous Week and Sex in Tomohon Municipality, 2020*

Kegiatan Utama <i>Main Activity</i>	Jenis Kelamin/Sex		
	Laki-Laki <i>Male</i>	Perempuan <i>Female</i>	Jumlah <i>Total</i>
(1)	(2)	(3)	(4)
<b>I. Angkatan Kerja/<i>Economically Active</i></b>	<b>31.976</b>	<b>18.935</b>	<b>50.911</b>
1. Bekerja/ <i>Working</i>	29.307	17.029	46.336
2. Pengangguran Terbuka/ <i>Unemployment</i>	2.669	1.906	4.575
<b>II. Bukan Angkatan Kerja/<i>Economically Inactive</i></b>	<b>10.647</b>	<b>23.878</b>	<b>34.525</b>
1. Sekolah/ <i>Attending School</i>	3.384	4.269	7.653
2. Mengurus Rumah Tangga/ <i>Housekeeping</i>	3.525	18.308	21.833
3. Lainnya/ <i>Others</i>	3.738	1.301	5.039
<b>Jumlah/<i>Total</i></b>	<b>42.623</b>	<b>42.813</b>	<b>85.436</b>

Catatan/Note: : Sampai dengan Sakernas Februari 2020, penghitungan indikator masih menggunakan penimbang dari proyeksi hasil Sensus Penduduk 2010 (SP2010). Mulai Sakernas Agustus 2020 dan selanjutnya, penghitungan indikator akan menggunakan proyeksi hasil SUPAS 2015.

Sumber/Source: BPS, Survei Angkatan Kerja Nasional (Sakernas) Agustus/BPS-Statistics Indonesia, August National Labor Force Survey

**Tabel**  
**Table** 3.2.2

**Penduduk Berumur 15 Tahun ke Atas Menurut Pendidikan Tertinggi yang Ditamatkan dan Jenis Kegiatan Selama Seminggu yang Lalu di Kota Tomohon, 2020**  
*Population 15 Years of Age and Over by Educational Attainment and Type of Activity During the Previous Week in Tomohon Municipality, 2020*

Pendidikan Tertinggi yang Ditamatkan <sup>1</sup> <i>Educational Attainment<sup>1</sup></i>	Angkatan Kerja/Economically Active			Persentase Bekerja terhadap Angkatan Kerja <i>Percentage of Working to Economically Active</i>
	Bekerja <i>Working</i>	Pengangguran <sup>2</sup> <i>Unemployment<sup>2</sup></i>	Jumlah Angkatan Kerja <i>Total of Economically Active</i>	
(1)	(2)	(3)	(4)	(5)
0	8.851	368	9.219	96,01
1	8.600	579	9.179	93,69
2	17.916	2.601	20.517	87,32
3	10.969	1.027	11.996	91,44
<b>Jumlah/Total</b>	<b>46.336</b>	<b>4.575</b>	<b>50.911</b>	<b>91,01</b>

Lanjutan Tabel/*Continued Table 3.2.2*

<b>Pendidikan Tertinggi yang Ditamatkan<sup>1</sup></b> <i>Educational Attainment<sup>1</sup></i>	<b>Bukan Angkatan Kerja</b> <i>Not Economically Active</i>	<b>Jumlah Total</b>	<b>Persentase Angkatan Kerja terhadap Penduduk Usia Kerja</b> <i>Percentage of Economically Active to Working Age Population</i>
(1)	(6)	(7)	(8)
0	6.345	15.564	59,23
1	10.080	19.259	47,66
2	15.172	35.689	57,49
3	2.928	14.924	80,38
<b>Jumlah/Total</b>	<b>34.525</b>	<b>85.436</b>	<b>59,59</b>

Catatan/Note: <sup>1</sup> 0. ≤ Sekolah Dasar (SD)/≤ *Primary School*  
 1. Sekolah Menengah Pertama/*Junior High School*  
 2. Sekolah Menengah Atas/*Senior High School*  
 3. Perguruan Tinggi/*Collage*  
<sup>2</sup> 1. Mencari pekerjaan/*Looking for work*  
 2. Mempersiapkan usaha/*Establishing a new business/firm*  
 3. Merasa tidak mungkin mendapat pekerjaan/*Hopeless of job*  
 4. Sudah punya pekerjaan tetapi belum mulai bekerja/*Have a job in future start*

Sumber/Source: BPS, Survei Angkatan Kerja Nasional (Sakernas) Agustus/BPS-Statistics Indonesia, August National Labor Force Survey

**Tabel**  
**Table** 3.2.3

**Penduduk Berumur 15 Tahun Ke Atas yang Bekerja Selama Seminggu yang Lalu Menurut Status Pekerjaan Utama dan Jenis Kelamin di Kota Tomohon, 2020**  
*Population 15 Years of Age and Over who Worked During The Previous Week by Main Employment Status and Sex in Tomohon Municipality, 2020*

<b>Status Pekerjaan Utama</b> <i>Main Employment Status</i>	<b>Laki-Laki</b> <i>Male</i>	<b>Perempuan</b> <i>Female</i>	<b>Jumlah</b> <i>Total</i>
(1)	(2)	(3)	(4)
Berusaha sendiri <i>Own account worker</i>	7.719	2.962	10.681
Berusaha dibantu buruh tidak tetap/buruh tidak dibayar <i>Employer assisted by temporary worker/unpaid worker</i>	1.707	981	2.688
Berusaha dibantu buruh tetap/buruh dibayar <i>Employer assisted by permanent worker/paid worker</i>	1.027	455	1.482
Buruh/Karyawan/Pegawai/ <i>Employee</i>	11.105	9.310	20.415
Pekerja bebas <i>Casual worker</i>	6.407	625	7.032
Pekerja keluarga/tak dibayar <i>Family worker/unpaid worker</i>	1.342	2.696	4.038
<b>Jumlah/Total</b>	<b>29.307</b>	<b>17.029</b>	<b>46.336</b>

Catatan/Note: Sampai dengan Sakernas Februari 2020, penghitungan indikator masih menggunakan penimbang dari proyeksi hasil Sensus Penduduk 2010 (SP2010). Mulai Sakernas Agustus 2020 dan selanjutnya, penghitungan indikator akan menggunakan proyeksi hasil SUPAS 2015.

Sumber/Source: BPS, Survei Angkatan Kerja Nasional (Sakernas) Agustus/BPS-Statistics Indonesia, August National Labor Force Survey

# 4

# **SOSIAL DAN KESRA** *SOCIAL AND WELFARE*

<https://tomohonkota.bps.go.id>





**PENJELASAN TEKNIS****TECHNICAL NOTES**

- |  |   |
|--|---|
| <p>1. Jenjang Pendidikan Formal terdiri atas pendidikan dasar, pendidikan menengah, dan pendidikan tinggi. Jenis pendidikan yang diajarkan mencakup pendidikan umum, kejuruan, akademik, profesi, vokasi, keagamaan, dan khusus.</p>             | <p>1. <i>The Formal Education Level consists of primary education, secondary education, and high education. The kind of education that taught consists of general education, vocational, academic, professional, religious, and specific education.</i></p> |
| <p>2. Rumah Sakit adalah tempat pemeriksaan dan perawatan kesehatan, biasanya berada di bawah pengawasan dokter/tenaga medis, yang melayani penderita yang sakit untuk berobat rawat jalan atau rawat inap.</p>                                  | <p>2. <i>Hospital is a place for health check, usually controlled/supervised by doctors/medical personnel to serve the ill patients to get outpatient or inpatient treatment services.</i></p>  |
| <p>3. Rumah Sakit Bersalin adalah rumah sakit khusus untuk persalinan, dilengkapi pelayanan spesialis pemeriksaan kehamilan, persalinan, rawat inap dan rawat jalan ibu dan anak yang berada di bawah pengawasan dokter spesialis kandungan.</p> | <p>3. <i>Maternity Hospital is a specialized hospital for childbirth, has specialist inspection service to pregnancy, childbirth, hospitalization and outpatient for mothers and children that is under the supervision of an obstetrician.</i></p>         |
| <p>4. Poliklinik adalah sarana kesehatan yang dipakai untuk pelayanan berobat jalan, biasanya berada di bawah pengawasan dokter/tenaga medis.</p>  | <p>4. <i>Polyclinic is a health facility in which to get outpatient services, usually under the control of doctor/medical personnel.</i></p>  |
| <p>5. Puskesmas (Pusat Kesehatan Masyarakat) adalah unit pelaksana teknis dinas kesehatan kabupaten/ kota yang mempunyai fungsi</p>  | <p>5. <i>Public Health Center is technical implementation unit of regency health department that have the primary function as a first-level health care providers. The</i></p>  |

utama sebagai penyelenggara pelayanan kesehatan tingkat pertama. Wilayah kerja puskesmas maksimal adalah satu kecamatan dan untuk dapat menjangkau wilayah kerjanya, puskesmas mempunyai jaringan pelayanan yang meliputi unit Puskesmas Pembantu (Pustu), unit Puskesmas Keliling (Puskel), dan unit bidan desa/komunitas (Peraturan Menteri Kesehatan RI No. 75 Tahun 2016 Tentang Pusat Kesehatan Masyarakat).

*working area standard of public health center is one district and to reach their working areas, public health centers have a service network covering subsidiary of public health center, mobile public health center units, and midwife units (Regulation of the Minister of Health of Indonesia Number 75 Year 2016 about Public Health Center).*

6. Apotek adalah suatu tempat tertentu yang digunakan untuk melakukan pekerjaan kefarmasian, dan penyaluran/penjualan obat atau bahan farmasi dan perbekalan kesehatan lainnya kepada masyarakat yang dikelola oleh tenaga apoteker.
7. Bencana Alam adalah peristiwa atau serangkaian peristiwa yang mengancam dan mengganggu kehidupan/penghidupan rakyat yang disebabkan oleh faktor alam antara lain berupa gempa bumi, tsunami, gunung meletus, banjir, kekeringan, angin topan, dan tanah longsor sehingga mengakibatkan kerugian materi maupun non-materi.
8. Untuk mengukur kemiskinan, BPS menggunakan konsep kemampuan memenuhi kebutuhan dasar (basic needs
6. *Pharmacy is a specific place that is used for pharmaceutical jobs, and distribution/sale of drugs/ pharmaceuticals and other medical supplies to people that are administered by trained pharmacist.*
7. *Natural Disaster is an event or series of events that threaten and disrupt the lives and livelihoods caused by natural factors such as: earthquake, tsunami, volcanic eruption, flood, flash flood, drought, typhoon/ cyclone, and landslide so it can lead to result in loss of material and non-material.*
8. *To measure poverty, BPS-Statistics Indonesia has used the concept of basic needs approach. Therefore,*

approach). Dengan pendekatan ini, kemiskinan dipandang sebagai ketidakmampuan dari sisi ekonomi untuk memenuhi kebutuhan dasar makanan dan bukan makanan yang diukur dari sisi pengeluaran. Metode yang digunakan adalah menghitung Garis Kemiskinan (GK), yang terdiri dari dua komponen yaitu Garis Kemiskinan Makanan (GKM) dan Garis Kemiskinan Non-Makanan (GKNM). Penghitungan Garis Kemiskinan dilakukan secara terpisah untuk daerah perkotaan dan perdesaan.

*poverty is viewed as economic inability to fulfill food and non-food basic needs which are measured by consumption/expenditure. The method used is calculating poverty line, which consists of two components that are Food Poverty Line (FPL) and Non-Food Poverty Line (NFPL). The poverty line was calculated separately for urban and rural areas.*

9. Penduduk miskin adalah penduduk yang memiliki rata-rata pengeluaran per kapita per bulan di bawah Garis Kemiskinan.
  9. *A person whose expenditure per capita per month is below the poverty line is considered to be poor.*
10. Garis Kemiskinan Makanan (GKM) merupakan nilai pengeluaran kebutuhan minimum makanan yang disetarakan dengan 2.100 kkalori per kapita per hari. Garis Kemiskinan Non-Makanan (GKNM) adalah kebutuhan minimum untuk perumahan, sandang, pendidikan, kesehatan, dan kebutuhan dasar lainnya.
  10. *The Food Poverty Line refers to the daily minimum requirement of 2,100 kcal per capita per day. The Non-Food Poverty Line refers to the minimum requirement for household necessities for clothing, education, health, and other basic individual needs.*
11. Ukuran Kemiskinan
  - a. Head Count Index (HCI-P0) adalah persentase penduduk miskin yang berada di bawah Garis Kemiskinan (GK).
  - b. Indeks Kedalaman Kemiskinan (PovertyGapIndex-P1) merupakan
    11. *Poverty Measures*
      - a. *Head Count Index (HCI-P0) simply measures the percentage of the population that is counted as poor, often denoted by P0.*
      - b. *Poverty Gap Index-P1 measures*

ukuran rata-rata kesenjangan pengeluaran masing-masing penduduk miskin terhadap garis kemiskinan. Semakin tinggi nilai indeks, semakin jauh rata-rata pengeluaran penduduk dari garis kemiskinan.

- c. Indeks Keparahan Kemiskinan (Poverty Severity Index-P2) memberikan gambaran mengenai penyebaran pengeluaran di antara penduduk miskin. Semakin tinggi nilai indeks, semakin tinggi ketimpangan pengeluaran di antara penduduk miskin.

*the extent to which individuals fall below the poverty line (the poverty gaps) as a proportion of the poverty line. Higher value of the index shows that the gap between average expenditure of the poor and the poverty line is wider.*

- c. *Poverty Severity Index-P2 describes inequality among the poor. This is simply a weighted sum of poverty gaps (as a proportion of the poverty line), where the weights are the proportionate poverty gaps themselves. Hence, by squaring the poverty gap index, the measure implicitly puts more weight on observations that fall well below the poverty line. Higher value of the index shows that inequality among the poor is higher.*

<https://tomohonkota.com>

**ULASAN****Pendidikan**

Jumlah sarana pendidikan SD, SMP dan SMA pada tahun 2020 masing-masing adalah 64, 22, dan 10 sekolah. Jumlah Guru di tingkat SD, SMP, dan SMA masing-masing adalah 676, 360, dan 269 orang.

**Kesehatan**

Pada tahun 2020, di Tomohon terdapat 3 rumah sakit, 7 puskesmas, 13 Apotik dan 28 puskesmas pembantu (pustu).

**DESCRIPTION***Education*

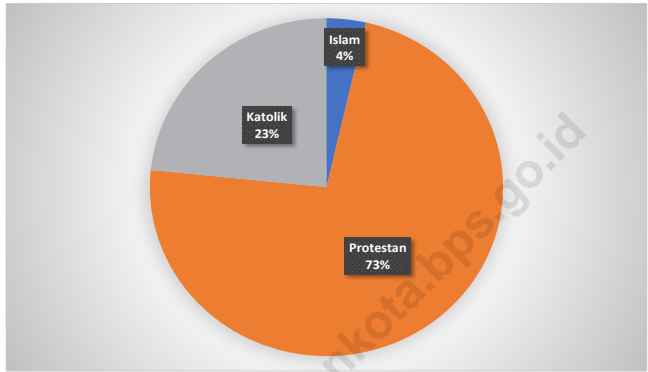
*Number of elementary school, junior high school, and senior high school are 64, 22, and 10 unit respectively. The number of teachers at the elementary, junior high, and high school levels is 676, 360, and 269 respectively.*

*Health*

*In 2020, in Tomohon there were 3 hospitals, 7 puskesmas, 13 pharmacies and 28 auxiliary puskesmas (pustu).*

<https://tomohonkota.go.id>

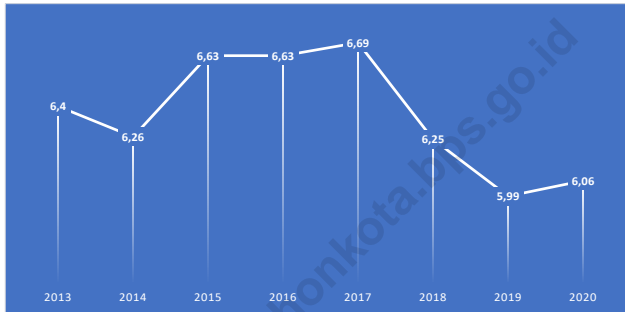
**Gambar 4.1** Penduduk Kota Tomohon Menurut Agama (%), 2020  
**Figures 4.1** Population of Tomohon City by Religion (%), 2020



Sumber/Source : Dinas Kependudukan dan Pencatatan Sipil Kota Tomohon/ Tomohon City Population and Civil Registry Office

**Gambar** 4.2  
**Figures**

**Jumlah Penduduk Miskin di Kota Tomohon, 2013–2020  
(ribu)**  
**Number of Poor People in Tomohon Municipality, 2013–  
2020 (thousand)**



Sumber/Source : BPS, Survei Sosial Ekonomi Nasional Maret/BPS-Statistics Indonesia, March National Socioeconomic Survey

#### 4.1 PENDIDIKAN EDUCATION

**Tabel 4.1.1** Jumlah Sekolah, Guru, dan Murid Taman Kanak-Kanak (TK) di Bawah Kementerian Pendidikan dan Kebudayaan Menurut Kecamatan di Kota Tomohon, 2019/2020 dan 2020/2021  
*Number of Schools, Teachers, and Pupils in Kindergarten Under The Ministry of Education and Culture by Subdistrict in Tomohon Municipality, 2019/2020 and 2020/2021*

Kecamatan Subdistrict	Sekolah/Schools					
	Negeri/Public		Swasta/Private		Jumlah/Total	
	2019/2020	2020/2021	2019/2020	2020/2021	2019/2020	2020/2021
(1)	(2)	(3)	(4)	(5)	(6)	(7)
Tomohon Selatan	-	-	14	14	14	14
Tomohon Tengah	-	-	11	11	11	11
Tomohon Timur	-	-	7	7	7	7
Tomohon Barat	1	1	10	10	11	11
Tomohon Utara	-	-	11	11	11	11
<b>Kota Tomohon</b>	<b>1</b>	<b>1</b>	<b>53</b>	<b>53</b>	<b>54</b>	<b>54</b>



Lanjutan Tabel/*Continued Table 4.1.1*

Kecamatan Subdistrict	Guru <sup>1</sup> /Teachers <sup>1</sup>					
	Negeri/Public		Swasta/Private		Jumlah/Total	
	2019/2020	2020/2021	2019/2020	2020/2021	2019/2020	2020/2021
(1)	(8)	(9)	(10)	(11)	(12)	(13)
Tomohon Selatan	-	-	37	25	37	25
Tomohon Tengah	-	-	47	27	47	27
Tomohon Timur	-	-	21	14	21	14
Tomohon Barat	6	3	36	24	42	27
Tomohon Utara	-	-	28	25	28	25
<b>Kota Tomohon</b>	<b>6</b>	<b>3</b>	<b>169</b>	<b>115</b>	<b>175</b>	<b>118</b>

Lanjutan Tabel/*Continued Table 4.1.1*

Kecamatan Subdistrict	Murid/Students					
	Negeri/Public		Swasta/Private		Jumlah/Total	
	2019/2020	2020/2021	2019/2020	2020/2021	2019/2020	2020/2021
(1)	(14)	(15)	(16)	(17)	(18)	(19)
Tomohon Selatan	-	-	347	312	347	312
Tomohon Tengah	-	-	397	317	397	317
Tomohon Timur	-	-	168	137	168	137
Tomohon Barat	29	33	307	330	336	363
Tomohon Utara	-	-	363	357	363	357
<b>Kota Tomohon</b>	<b>29</b>	<b>33</b>	<b>1.582</b>	<b>1453</b>	<b>1.611</b>	<b>1486</b>

Catatan/Note: <sup>1</sup> Jumlah guru termasuk kepala sekolah dan guru/*The total of teachers including headmaster and teacher*

Sumber/Source: Kementerian Pendidikan dan Kebudayaan, Data Semester Ganjil/*Ministry of Educations and Culture, Odd Semester Data*

**Tabel**  
**Table** 4.1.2

**Jumlah Sekolah, Guru, dan Murid Raudatul Athfal (RA) di Bawah Kementerian Agama Menurut Kecamatan di Kota Tomohon, 2018/2019 dan 2019/2020**  
**Number of Schools, Teachers, and Pupils in Raudatul Athfal (RA) Under The Ministry of Religious Affairs by Subdistrict in Tomohon Municipality, 2018/2019 dan 2019/2020**

Kecamatan Subdistrict	Sekolah/Schools		Guru/Teachers		Murid/Pupils	
	2018/2019	2019/2020	2018/2019	2019/2020	2018/2019	2019/2020
(1)	(2)	(3)	(4)	(5)	(6)	(7)
Tomohon Selatan	1	1	4	4	23	23
Tomohon Tengah	1	1	1	2	38	38
Tomohon Timur	-	-	-	-	-	-
Tomohon Barat	-	-	-	-	-	-
Tomohon Utara	-	-	-	-	-	-
<b>Kota Tomohon</b>	<b>2</b>	<b>2</b>	<b>5</b>	<b>6</b>	<b>61</b>	<b>61</b>

Catatan/Note: Seluruh Raudatul Athfal (RA) berstatus swasta/All Raudatul Athfal (RA) are private  
Sumber/Source: Kementerian Agama, Data Semester Ganjil/Ministry of Religious Affairs, Odd Semester Data

**Tabel**  
**Table** 4.1.3

**Jumlah Sekolah, Guru, dan Murid Sekolah Dasar (SD) di Bawah Kementerian Pendidikan dan Kebudayaan Menurut Kecamatan di Kota Tomohon, 2019/2020 dan 2020/2021**  
*Number of Schools, Teachers, and Pupils in Primary Schools Under The Ministry of Education and Culture by Subdistrict in Tomohon Municipality, 2019/2020 and 2020/2021*

Kecamatan Subdistrict	Sekolah/Schools					
	Negeri/Public		Swasta/Private		Jumlah/Total	
	2019/2020	2020/2021	2019/2020	2020/2021	2019/2020	2020/2021
(1)	(2)	(3)	(4)	(5)	(6)	(7)
Tomohon Selatan	8	8	9	9	17	17
Tomohon Tengah	1	1	9	9	10	10
Tomohon Timur	2	2	5	5	7	7
Tomohon Barat	3	3	10	10	13	13
Tomohon Utara	7	7	10	10	17	17
<b>Kota Tomohon</b>	<b>21</b>	<b>21</b>	<b>43</b>	<b>43</b>	<b>64</b>	<b>64</b>

Lanjutan Tabel/*Continued Table* 4.1.3

Kecamatan Subdistrict	Guru <sup>1</sup> /Teachers <sup>1</sup>					
	Negeri/Public		Swasta/Private		Jumlah/Total	
	2019/2020	2020/2021	2019/2020	2020/2021	2019/2020	2020/2021
(1)	(8)	(9)	(10)	(11)	(12)	(13)
Tomohon Selatan	70	80	61	75	131	155
Tomohon Tengah	17	21	93	108	110	129
Tomohon Timur	17	18	52	60	69	78
Tomohon Barat	29	34	89	102	118	136
Tomohon Utara	63	75	91	103	154	178
<b>Kota Tomohon</b>	<b>196</b>	<b>228</b>	<b>386</b>	<b>448</b>	<b>582</b>	<b>676</b>

Lanjutan Tabel/*Continued Table 4.1.3*

Kecamatan Subdistrict	Murid/Students					
	Negeri/Public		Swasta/Private		Jumlah/Total	
	2019/2020	2020/2021	2019/2020	2020/2021	2019/2020	2020/2021
(1)	(14)	(15)	(16)	(17)	(18)	(19)
Tomohon Selatan	629	599	960	964	1.589	1.563
Tomohon Tengah	304	302	1.674	1.692	1.978	1.994
Tomohon Timur	131	116	1.016	988	1.147	1.104
Tomohon Barat	203	218	1.145	1.134	1.348	1.352
Tomohon Utara	693	633	1.439	1.436	2.132	2.069
<b>Kota Tomohon</b>	<b>1.960</b>	<b>1.868</b>	<b>6.234</b>	<b>6.214</b>	<b>8.194</b>	<b>8.082</b>

Catatan/Note: <sup>1</sup> Jumlah guru termasuk kepala sekolah dan guru/*The total of teachers including headmaster and teacher*

Sumber/Source: Kementerian Pendidikan dan Kebudayaan, Data Semester Ganjil/*Ministry of Educations and Culture, Odd Semester Data*

**Tabel**  
**Table** 4.1.4

**Jumlah Sekolah, Guru, dan Murid Madrasah Ibtidaiyah (MI) di Bawah Kementerian Agama Menurut Kecamatan Menurut Kecamatan di Kota Tomohon, 2018/2019 dan 2019/2020**

*Number of Schools, Teachers, and Pupils in Madrasah Ibtidaiyah (MI) Under The Ministry of Religious Affairs by Subdistrict in Tomohon Municipality, 2018/2019 dan 2019/2020*

Kecamatan Subdistrict	Sekolah/Schools					
	Negeri/Public		Swasta/Private		Jumlah/Total	
	2018/2019	2019/2020	2018/2019	2019/2020	2018/2019	2019/2020
(1)	(2)	(3)	(4)	(5)	(6)	(7)
Tomohon Selatan	...	...	...	...	1	1
Tomohon Tengah	...	...	...	...	-	-
Tomohon Timur	...	...	...	...	-	-
Tomohon Barat	...	...	...	...	-	-
Tomohon Utara	...	...	...	...	1	1
<b>Kota Tomohon</b>	...	...	...	...	<b>2</b>	<b>2</b>

Lanjutan Tabel/*Continued Table 4.1.4*

Kecamatan Subdistrict	Guru/Teachers					
	Negeri/Public		Swasta/Private		Jumlah/Total	
	2018/2019	2019/2020	2018/2019	2019/2020	2018/2019	2019/2020
(1)	(8)	(9)	(10)	(11)	(12)	(13)
Tomohon Selatan	...	...	...	...	1	8
Tomohon Tengah	...	...	...	...	-	-
Tomohon Timur	...	...	...	...	-	-
Tomohon Barat	...	...	...	...	-	-
Tomohon Utara	...	...	...	...	7	7
<b>Kota Tomohon</b>	...	...	...	...	<b>8</b>	<b>15</b>



Lanjutan Tabel/*Continued Table 4.1.4*

Kecamatan Subdistrict	Murid/Students					
	Negeri/Public		Swasta/Private		Jumlah/Total	
	2018/2019	2019/2020	2018/2019	2019/2020	2018/2019	2019/2020
(1)	(14)	(15)	(16)	(17)	(18)	(19)
Tomohon Selatan	...	...	...	...	166	152
Tomohon Tengah	...	...	...	...	-	-
Tomohon Timur	...	...	...	...	-	-
Tomohon Barat	...	...	...	...	-	-
Tomohon Utara	...	...	...	...	33	35
<b>Kota Tomohon</b>	...	...	...	...	<b>199</b>	<b>187</b>

Catatan/Note: ....

Sumber/Source: Kementerian Agama, Data Semester Ganjil/Ministry of Religious Affairs, Odd Semester Data

**Tabel**  
**Table** 4.1.5

**Jumlah Sekolah, Guru, dan Murid Sekolah Menengah Pertama (SMP) di Bawah Kementerian Pendidikan dan Kebudayaan Menurut Kecamatan di Kota Tomohon, 2019/2020 dan 2020/2021**  
***Number of Schools, Teachers, and Pupils in Junior High Schools Under The Ministry of Education and Culture by Subdistrict in Tomohon Municipality, 2019/2020 and 2020/2021***

Kecamatan Subdistrict	Sekolah/Schools					
	Negeri/Public		Swasta/Private		Jumlah/Total	
	2019/2020	2020/2021	2019/2020	2020/2021	2019/2020	2020/2021
(1)	(2)	(3)	(4)	(5)	(6)	(7)
Tomohon Selatan	1	1	4	4	5	5
Tomohon Tengah	1	1	3	3	4	4
Tomohon Timur	-	-	4	4	4	4
Tomohon Barat	1	1	3	3	4	4
Tomohon Utara	1	1	4	4	5	5
<b>Kota Tomohon</b>	<b>4</b>	<b>4</b>	<b>18</b>	<b>18</b>	<b>22</b>	<b>22</b>

Lanjutan Tabel/*Continued Table* 4.1.5

Kecamatan Subdistrict	Guru <sup>1</sup> /Teachers <sup>1</sup>					
	Negeri/Public		Swasta/Private		Jumlah/Total	
	2019/2020	2020/2021	2019/2020	2020/2021	2019/2020	2020/2021
(1)	(8)	(9)	(10)	(11)	(12)	(13)
Tomohon Selatan	25	26	23	32	48	58
Tomohon Tengah	29	37	57	59	86	96
Tomohon Timur	-	-	69	81	69	81
Tomohon Barat	12	16	35	37	47	53
Tomohon Utara	23	23	45	49	68	72
<b>Kota Tomohon</b>	<b>89</b>	<b>102</b>	<b>229</b>	<b>258</b>	<b>318</b>	<b>360</b>

Lanjutan Tabel/*Continued Table 4.1.5*

Kecamatan Subdistrict	Murid/Students					
	Negeri/Public		Swasta/Private		Jumlah/Total	
	2019/2020	2020/2021	2019/2020	2020/2021	2019/2020	2020/2021
(1)	(14)	(15)	(16)	(17)	(18)	(19)
Tomohon Selatan	415	465	280	278	695	743
Tomohon Tengah	1.170	1.009	888	897	2.058	1.906
Tomohon Timur	-	-	1.075	1.131	1.075	1.131
Tomohon Barat	217	223	458	469	675	692
Tomohon Utara	294	322	644	655	938	977
<b>Kota Tomohon</b>	<b>2.096</b>	<b>2.019</b>	<b>3.345</b>	<b>3.430</b>	<b>5.441</b>	<b>5.449</b>

Catatan/Note: <sup>1</sup> Jumlah guru termasuk kepala sekolah dan guru/*The total of teachers including headmaster and teacher*

Sumber/Source: Kementerian Pendidikan dan Kebudayaan, Data Semester Ganjil/*Ministry of Educations and Culture, Odd Semester Data*

**Tabel**  
**Table** 4.1.6

**Jumlah Sekolah, Guru, dan Murid Madrasah Tsanawiyah (MTs) di Bawah Kementerian Agama Menurut Kecamatan di Kota Tomohon, 2018/2019 dan 2019/2020**  
**Number of Schools, Teachers, and Pupils in Madrasah Tsanawiyah (MTs) Under The Ministry of Religious Affairs by Subdistrict in Tomohon Municipality , 2018/2019 dan 2019/2020**

Kecamatan Subdistrict	Sekolah/Schools					
	Negeri/Public		Swasta/Private		Jumlah/Total	
	2018/2019	2019/2020	2018/2019	2019/2020	2018/2019	2019/2020
(1)	(2)	(3)	(4)	(5)	(6)	(7)
Tomohon Selatan	...	...	...	...	-	-
Tomohon Tengah	...	...	...	...	1	1
Tomohon Timur	...	...	...	...	-	-
Tomohon Barat	...	...	...	...	-	-
Tomohon Utara	...	...	...	...	1	1
<b>Kota Tomohon</b>	...	...	...	...	<b>2</b>	<b>2</b>

Lanjutan Tabel/*Continued Table* 4.1.6

Kecamatan Subdistrict	Guru/Teachers					
	Negeri/Public		Swasta/Private		Jumlah/Total	
	2018/2019	2019/2020	2018/2019	2019/2020	2018/2019	2019/2020
(1)	(8)	(9)	(10)	(11)	(12)	(13)
Tomohon Selatan	...	...	...	...	-	-
Tomohon Tengah	...	...	...	...	18	18
Tomohon Timur	...	...	...	...	-	-
Tomohon Barat	...	...	...	...	-	-
Tomohon Utara	...	...	...	...	1	3
<b>Kota Tomohon</b>	...	...	...	...	<b>19</b>	<b>21</b>

Lanjutan Tabel/*Continued Table* 4.1.6

Kecamatan Subdistrict	Murid/Students					
	Negeri/Public		Swasta/Private		Jumlah/Total	
	2018/2019	2019/2020	2018/2019	2019/2020	2018/2019	2019/2020
(1)	(14)	(15)	(16)	(17)	(18)	(19)
Tomohon Selatan	...	...	...	...	-	-
Tomohon Tengah	...	...	...	...	43	53
Tomohon Timur	...	...	...	...	-	-
Tomohon Barat	...	...	...	...	-	-
Tomohon Utara	...	...	...	...	30	37
<b>Kota Tomohon</b>	...	...	...	...	<b>73</b>	<b>90</b>

Catatan/Note: ....

Sumber/Source: Kementerian Agama, Data Semester Ganjil/Ministry of Religious Affairs, Odd Semester Data

**Tabel**  
**Table** 4.1.7

**Jumlah Sekolah, Guru, dan Murid Sekolah Menengah Atas (SMA) di Bawah Kementerian Pendidikan dan Kebudayaan Menurut Kecamatan di Kota Tomohon, 2019/2020 dan 2020/2021**  
*Number of Schools, Teachers, and Pupils in Senior High Schools Under The Ministry of Education and Culture by Subdistrict in Tomohon Municipality, 2019/2020 and 2020/2021*

Kecamatan Subdistrict	Sekolah/Schools					
	Negeri/Public		Swasta/Private		Jumlah/Total	
	2019/2020	2020/2021	2019/2020	2020/2021	2019/2020	2020/2021
(1)	(2)	(3)	(4)	(5)	(6)	(7)
Tomohon Selatan	1	1	1	1	2	2
Tomohon Tengah	-	-	2	2	2	2
Tomohon Timur	-	-	3	3	3	3
Tomohon Barat	1	1	-	-	1	1
Tomohon Utara	-	-	2	2	2	2
<b>Kota Tomohon</b>	<b>2</b>	<b>2</b>	<b>8</b>	<b>8</b>	<b>10</b>	<b>10</b>



Lanjutan Tabel/*Continued Table* 4.1.7

Kecamatan Subdistrict	Guru <sup>1</sup> /Teachers <sup>1</sup>					
	Negeri/Public		Swasta/Private		Jumlah/Total	
	2019/2020	2020/2021	2019/2020	2020/2021	2019/2020	2020/2021
(1)	(8)	(9)	(10)	(11)	(12)	(13)
Tomohon Selatan	58	63	12	14	70	77
Tomohon Tengah	-	-	70	72	70	72
Tomohon Timur	-	-	53	58	53	58
Tomohon Barat	19	19	-	-	19	19
Tomohon Utara	-	-	41	43	41	43
<b>Kota Tomohon</b>	<b>77</b>	<b>82</b>	<b>176</b>	<b>187</b>	<b>253</b>	<b>269</b>

Lanjutan Tabel/*Continued Table 4.1.7*

Kecamatan Subdistrict	Murid/Students					
	Negeri/Public		Swasta/Private		Jumlah/Total	
	2019/2020	2020/2021	2019/2020	2020/2021	2019/2020	2020/2021
(1)	(14)	(15)	(16)	(17)	(18)	(19)
Tomohon Selatan	1.168	1.177	113	105	1.281	1.282
Tomohon Tengah	-	-	1.130	1.095	1.130	1.095
Tomohon Timur	-	-	699	711	699	711
Tomohon Barat	147	125	-	-	147	125
Tomohon Utara	-	-	447	443	447	443
<b>Kota Tomohon</b>	<b>1.315</b>	<b>1.302</b>	<b>2.389</b>	<b>2.354</b>	<b>3.704</b>	<b>3.656</b>

Catatan/Note: <sup>1</sup> Jumlah guru termasuk kepala sekolah dan guru/*The total of teachers including headmaster and teacher*

Sumber/Source: Kementerian Pendidikan dan Kebudayaan, Data Semester Ganjil/*Ministry of Educations and Culture, Odd Semester Data*

**Tabel**  
**Table** 4.1.8

**Jumlah Sekolah, Guru, dan Murid Sekolah Menengah Kejuruan (SMK) di Bawah Kementerian Pendidikan dan Kebudayaan Menurut Kecamatan di Kota Tomohon, 2019/2020 dan 2020/2021**  
*Number of Schools, Teachers, and Pupils in Vocational High Schools Under The Ministry of Education and Culture by Subdistrict in Tomohon Municipality, 2019/2020 and 2020/2021*

Kecamatan Subdistrict	Sekolah/Schools					
	Negeri/Public		Swasta/Private		Jumlah/Total	
	2019/2020	2020/2021	2019/2020	2020/2021	2019/2020	2020/2021
(1)	(2)	(3)	(4)	(5)	(6)	(7)
Tomohon Selatan	-	-	-	-	-	-
Tomohon Tengah	-	-	5	5	5	5
Tomohon Timur	-	-	-	-	-	-
Tomohon Barat	1	1	-	-	1	1
Tomohon Utara	-	-	1	1	1	1
<b>Kota Tomohon</b>	<b>1</b>	<b>1</b>	<b>6</b>	<b>6</b>	<b>7</b>	<b>7</b>

Lanjutan Tabel/*Continued Table 4.1.8*

Kecamatan Subdistrict	Guru <sup>1</sup> /Teachers <sup>1</sup>					
	Negeri/Public		Swasta/Private		Jumlah/Total	
	2019/2020	2020/2021	2019/2020	2020/2021	2019/2020	2020/2021
(1)	(8)	(9)	(10)	(11)	(12)	(13)
Tomohon Selatan	-	-	-	-	-	-
Tomohon Tengah	-	-	153	159	153	159
Tomohon Timur	-	-	-	-	-	-
Tomohon Barat	39	40	-	-	39	40
Tomohon Utara	-	-	19	19	19	19
<b>Kota Tomohon</b>	<b>39</b>	<b>40</b>	<b>172</b>	<b>178</b>	<b>211</b>	<b>218</b>

Lanjutan Tabel/*Continued Table* 4.1.8

Kecamatan Subdistrict	Murid/Students					
	Negeri/Public		Swasta/Private		Jumlah/Total	
	2019/2020	2020/2021	2019/2020	2020/2021	2019/2020	2020/2021
(1)	(14)	(15)	(16)	(17)	(18)	(19)
Tomohon Selatan	-	-	-	-	0	-
Tomohon Tengah	-	-	2.402	2.344	2.402	2.344
Tomohon Timur	-	-	-	-	-	-
Tomohon Barat	524	592	-	-	524	592
Tomohon Utara	-	-	91	77	91	77
<b>Kota Tomohon</b>	<b>524</b>	<b>592</b>	<b>2.493</b>	<b>2.421</b>	<b>3.017</b>	<b>3.013</b>

Catatan/Note: 1 Guru yang mengajar di 2 sekolah atau lebih dihitung di masing-masing sekolah. Jumlah guru termasuk kepala sekolah dan guru/*The teacher who taught in two schools or more counted in every school. The total of teachers including headmaster and teacher*

Sumber/Source: Kementerian Pendidikan dan Kebudayaan, Sistem Data Pokok Pendidikan, data semester ganjil laporan sampai dengan 2020/*Ministry of Educations and Culture, Basic Education Data System, odd semester report data up to 2020*

**Tabel**  
**Table** 4.1.9

**Jumlah Sekolah, Guru, dan Murid Madrasah Aliyah (MA) di Bawah Kementerian Agama Menurut Kecamatan di Kota Tomohon, 2018/2019 dan 2019/2020**  
**Number of Schools, Teachers, and Pupils in Madrasah Aliyah (MA) Under the Ministry of Religious Affairs by Subdistrict in Tomohon Municipality, 2018/2019 dan 2019/2020**

Kecamatan Subdistrict	Sekolah/Schools					
	Negeri/Public		Swasta/Private		Jumlah/Total	
	2018/2019	2019/2020	2018/2019	2019/2020	2018/2019	2019/2020
(1)	(2)	(3)	(4)	(5)	(6)	(7)
Tomohon Selatan	-	-	-	-	-	-
Tomohon Tengah	-	-	-	-	-	-
Tomohon Timur	-	-	-	-	-	-
Tomohon Barat	-	-	-	-	-	-
Tomohon Utara	-	-	1	1	1	1
<b>Kota Tomohon</b>	-	-	<b>1</b>	<b>1</b>	<b>1</b>	<b>1</b>

Lanjutan Tabel/*Continued Table* 4.1.9

Kecamatan Subdistrict	Guru/Teachers					
	Negeri/Public		Swasta/Private		Jumlah/Total	
	2018/2019	2019/2020	2018/2019	2019/2020	2018/2019	2019/2020
(1)	(8)	(9)	(10)	(11)	(12)	(13)
Tomohon Selatan	-	-	-	-	-	-
Tomohon Tengah	-	-	-	-	-	-
Tomohon Timur	-	-	-	-	-	-
Tomohon Barat	-	-	-	-	-	-
Tomohon Utara	-	-	10	9	10	9
<b>Kota Tomohon</b>	-	-	<b>10</b>	<b>9</b>	<b>10</b>	<b>9</b>

Lanjutan Tabel/*Continued Table 4.1.9*

Kecamatan Subdistrict	Murid/Students					
	Negeri/Public		Swasta/Private		Jumlah/Total	
	2018/2019	2019/2020	2018/2019	2019/2020	2018/2019	2019/2020
(1)	(14)	(15)	(16)	(17)	(18)	(19)
Tomohon Selatan	-	-	-	-	-	-
Tomohon Tengah	-	-	-	-	-	-
Tomohon Timur	-	-	-	-	-	-
Tomohon Barat	-	-	-	-	-	-
Tomohon Utara	-	-	10	14	10	14
<b>Kota Tomohon</b>	-	-	<b>10</b>	<b>14</b>	<b>10</b>	<b>14</b>

Catatan/Note: ...

Sumber/Source: Kementerian Agama, Data Semester Ganjil/Ministry of Religious Affairs, Odd Semester Data



**Tabel** 4.1.10  
**Table**

**Jumlah Desa<sup>1</sup>/Kelurahan yang Memiliki Fasilitas Sekolah Menurut Kecamatan dan Tingkat Pendidikan di Kota Tomohon, 2018–2020**  
**Number of Villages<sup>1</sup>/Kelurahan Having Educational Facilities by Subdistrict and Educational Level in Tomohon Municipality, 2018–2020**

Kecamatan Subdistrict	SD Primary School		
	2018	2019	2020
(1)	(2)	(3)	(4)
Tomohon Selatan	10	10	10
Tomohon Tengah	7	7	7
Tomohon Timur	4	4	4
Tomohon Barat	8	8	8
Tomohon Utara	10	10	10
<b>Kota Tomohon</b>	<b>39</b>	<b>39</b>	<b>39</b>

Lanjutan Tabel/*Continued Table* 4.1.10

Kecamatan Subdistrict	SMP Junior High School		
	2018	2019	2020
(1)	(5)	(6)	(7)
Tomohon Selatan	5	5	5
Tomohon Tengah	5	5	4
Tomohon Timur	4	4	3
Tomohon Barat	5	5	4
Tomohon Utara	6	6	6
<b>Kota Tomohon</b>	<b>25</b>	<b>25</b>	<b>22</b>

Lanjutan Tabel/*Continued Table* 4.1.10

Kecamatan Subdistrict	SMA Senior High School		
	2018	2019	2020
(1)	(8)	(9)	(10)
Tomohon Selatan	2	1	2
Tomohon Tengah	3	2	1
Tomohon Timur	3	3	3
Tomohon Barat	1	1	1
Tomohon Utara	3	3	3
<b>Kota Tomohon</b>	<b>12</b>	<b>10</b>	<b>10</b>

Lanjutan Tabel/*Continued Table 4.1.10*

Kecamatan Subdistrict	SMK Vocational School		
	2018	2019	2020
(1)	(11)	(12)	(13)
Tomohon Selatan	-	-	-
Tomohon Tengah	5	5	3
Tomohon Timur	-	-	-
Tomohon Barat	1	1	1
Tomohon Utara	1	1	1
<b>Kota Tomohon</b>	<b>7</b>	<b>7</b>	<b>5</b>

Lanjutan Tabel/*Continued Table* 4.1.10

Kecamatan Subdistrict	Perguruan Tinggi University		
	2018	2019	2020
(1)	(14)	(15)	(16)
Tomohon Selatan	1	2	3
Tomohon Tengah	6	6	4
Tomohon Timur	-	1	1
Tomohon Barat	-	-	-
Tomohon Utara	2	3	2
<b>Kota Tomohon</b>	<b>9</b>	<b>12</b>	<b>10</b>

Catatan/*Note*: <sup>1</sup> Desa pada tabel ini termasuk Unit Permukiman Transmigrasi (UPT) yang masih dibina oleh kementerian terkait dan nagari di Provinsi Sumatera Barat/*Villages in this table include Transmigration Settlement Unit which is still fostered by the relevant ministries and the nagari in the Province of Sumatera Barat*

Sumber/*Source*: BPS, Pendataan Potensi Desa (Podes)/ *BPS-Statistics Indonesia, Village Potential Data Collection*

**Tabel**  
**Table** 4.1.11

**Angka Partisipasi Murni (APM) dan Angka Partisipasi Kasar (APK) Menurut Jenjang Pendidikan di Kota Tomohon, 2019 dan 2020**  
**Net Participation Rates and Gross Participation Rates by Educational Level in Tomohon Municipality, 2019 and 2020**

Jenjang Pendidikan Educational Level	Angka Partisipasi Murni (APM) Net Participation Rates		Angka Partisipasi Kasar (APK) Gross Participation Rates	
	2019	2020	2019	2020
(1)	(2)	(3)	(4)	(5)
SD/MI Elementary School	86,77	88,16	...	100,00
SMP/MTs Junior High School	81,35	81,92	...	109,92
SMA/SMK/MA Senior High School	71,61	71,33	...	91,88

Catatan/Note: ...

Sumber/Source: BPS, Survei Sosial Ekonomi Nasional (Susenas)/BPS-Statistics Indonesia, National Socioeconomic Survey

**Tabel**  
**Table** 4.1.12

**Persentase Penduduk Berumur 15 Tahun ke Atas yang Melek Huruf Menurut Kelompok Umur di Kota Tomohon, 2019 dan 2020**  
*Percentage of Literate People Aged 15 Years and Over by Age Group in Tomohon Municipality, 2019 and 2020*

<b>Kelompok Umur</b> <i>Age Group</i>	<b>2019</b>	<b>2020</b>
(1)	(2)	(3)
15–19	100,00	100,00
20–24	97,88	100,00
25–29	100,00	100,00
30–34	100,00	100,00
35–39	100,00	99,14
40–44	100,00	100,00
45–49	99,40	100,00
50+	99,77	100,00
<b>Jumlah/Total</b>	<b>99,64</b>	<b>99,92</b>
<b>15–24</b>	<b>98,95</b>	<b>100,00</b>
<b>15–44</b>	<b>99,60</b>	<b>99,87</b>
<b>15+</b>	<b>99,64</b>	<b>99,92</b>
<b>45+</b>	<b>99,69</b>	<b>100,00</b>

Catatan/Note: ...

Sumber/Source: BPS, Survei Sosial Ekonomi Nasional (Susenas)/BPS-Statistics Indonesia, National Socioeconomic Survey

## 4.2 KESEHATAN HEALTH

**Tabel** 4.2.1 **Jumlah Desa<sup>1</sup>/Kelurahan Yang Memiliki Sarana Kesehatan Menurut Kecamatan di Kota Tomohon, 2018–2020**  
**Table** **Number of Villages<sup>1</sup>/Kelurahan Having Health Facilities by Subdistrict in Tomohon Municipality, 2018–2020**

Kecamatan Subdistrict	Rumah Sakit Hospital		
	2018	2019	2020
(1)	(2)	(3)	(4)
Tomohon Selatan	–	1	1
Tomohon Tengah	2	2	2
Tomohon Timur	–	–	–
Tomohon Barat	–	–	–
Tomohon Utara	–	–	–
<b>Kota Tomohon</b>	<b>2</b>	<b>3</b>	<b>3</b>



Lanjutan Tabel/*Continued Table* 4.2.1

Kecamatan <i>Subdistrict</i>	Rumah Sakit Bersalin <i>Maternity Hospital</i>		
	2018	2019	2020
(1)	(5)	(6)	(7)
Tomohon Selatan	–	–	–
Tomohon Tengah	–	–	–
Tomohon Timur	–	–	–
Tomohon Barat	–	–	–
Tomohon Utara	–	–	–
<b>Kota Tomohon</b>	–	–	–

Lanjutan Tabel/*Continued Table 4.2.1*

Kecamatan <i>Subdistrict</i>	Poliklinik <i>Polyclinic</i>		
	2018	2019	2020
(1)	(8)	(9)	(10)
Tomohon Selatan	1	–	–
Tomohon Tengah	1	1	1
Tomohon Timur	–	–	–
Tomohon Barat	–	–	–
Tomohon Utara	–	–	–
<b>Kota Tomohon</b>	<b>2</b>	<b>1</b>	<b>1</b>

Lanjutan Tabel/*Continued Table 4.2.1*

Kecamatan <i>Subdistrict</i>	Puskesmas <i>Public Health Center</i>		
	2018	2019	2020
(1)	(11)	(12)	(13)
Tomohon Selatan	3	3	2
Tomohon Tengah	1	1	1
Tomohon Timur	1	1	1
Tomohon Barat	1	1	1
Tomohon Utara	3	2	2
<b>Kota Tomohon</b>	<b>9</b>	<b>8</b>	<b>7</b>

Lanjutan Tabel/*Continued Table 4.2.1*

Kecamatan <i>Subdistrict</i>	Puskesmas Pembantu <i>Subsidiary of Public Health Center</i>		
	2018	2019	2020
(1)	(14)	(15)	(16)
Tomohon Selatan	8	7	6
Tomohon Tengah	5	6	5
Tomohon Timur	4	3	3
Tomohon Barat	5	3	6
Tomohon Utara	8	8	8
<b>Kota Tomohon</b>	<b>30</b>	<b>27</b>	<b>28</b>

Lanjutan Tabel/*Continued Table 4.2.1*

Kecamatan Subdistrict	Apotek Pharmacy		
	2018	2019	2020
(1)	(17)	(18)	(19)
Tomohon Selatan	2	2	3
Tomohon Tengah	8	7	4
Tomohon Timur	4	4	1
Tomohon Barat	1	1	2
Tomohon Utara	2	3	3
<b>Kota Tomohon</b>	<b>17</b>	<b>17</b>	<b>13</b>

Catatan/Note: <sup>1</sup> Desa pada tabel ini termasuk Unit Permukiman Transmigrasi (UPT) yang masih dibina oleh kementerian terkait dan nagari di Provinsi Sumatera Barat/Villages in this table include Transmigration Settlement Unit which is still fostered by the relevant ministries and the nagari in the Province of Sumatera Barat

Sumber/Source: BPS, Pendaan Potensi Desa (Podes)/BPS-Statistics Indonesia, Village Potential Data Collecting

### 4.3 AGAMA DAN SOSIAL LAINNYA RELIGION AND OTHER SOCIAL AFFAIRS

**Tabel 4.3.1** Jumlah Penduduk Menurut Kecamatan dan Agama yang Dianut di Kota Tomohon, 2020  
*Population by Subdistrict and Religion in Tomohon Municipality, 2020*

Kecamatan Subdistrict	Islam	Protestan Protestant	Katolik Catholic	Hindu	Budha Buddha	Lainnya Others
(1)	(2)	(3)	(4)	(5)	(6)	(7)
Tomohon Selatan	1.895	18.105	4.878	5	5	1
Tomohon Tengah	591	14.391	4.008	-	22	-
Tomohon Timur	397	7.789	7.210	-	24	-
Tomohon Barat	110	9.730	2.785	2	1	-
Tomohon Utara	643	23.574	4.570	16	29	7
<b>Kota Tomohon</b>	<b>3.636</b>	<b>73.589</b>	<b>23.451</b>	<b>23</b>	<b>81</b>	<b>8</b>

Sumber/Source: Dinas Kependudukan dan Pencatatan Sipil Kota Tomohon/ Tomohon City Population and Civil Registry Office

**Tabel**  
**Table** 4.3.2**Jumlah Tempat Peribadatan Menurut Kecamatan di Kota Tomohon, 2020**  
**Number of Places of Worship by Subdistrict in Tomohon Municipality, 2020**

Kecamatan Subdistrict	Masjid Mosque	Mushola Pray Room	Gereja Protestan Protestant Church	Gereja Katholik Catholic Church	Pura Temple	Vihara
(1)	(2)	(3)	(4)	(5)	(6)	(7)
Tomohon Selatan	2	1	31	6	-	-
Tomohon Tengah	1	2	17	2	-	-
Tomohon Timur	-	1	12	3	-	-
Tomohon Barat	-	-	12	2	-	-
Tomohon Utara	1	-	28	5	-	2
<b>Kota Tomohon</b>	<b>4</b>	<b>4</b>	<b>100</b>	<b>18</b>	<b>-</b>	<b>2</b>

Sumber/Source: Kementerian Agama Kota Tomohon/Ministry of Religion of Tomohon Municipality

**Tabel** 4.3.3 **Jumlah Desa<sup>1</sup>/Kelurahan yang Mengalami Bencana Alam<sup>2</sup> Menurut Kecamatan di Kota Tomohon, 2018, 2019, dan 2020**  
**Number of Villages<sup>1</sup>/Kelurahan that Had Natural Disaster<sup>2</sup> by Subdistrict in Tomohon Municipality, 2018, 2019, dan 2020**

Kecamatan Subdistrict	Banjir/Flood		
	2018	2019	2020
(1)	(2)	(3)	(4)
Tomohon Selatan	3	1	–
Tomohon Tengah	3	1	–
Tomohon Timur	–	–	1
Tomohon Barat	–	–	–
Tomohon Utara	3	1	–
<b>Kota Tomohon</b>	<b>9</b>	<b>3</b>	<b>1</b>



Lanjutan Tabel/*Continued Table* 4.3.3

Kecamatan <i>Subdistrict</i>	Gempa Bumi/ <i>Earthquake</i>		
	2018	2019	2020
(1)	(5)	(6)	(7)
Tomohon Selatan	4	–	–
Tomohon Tengah	1	–	–
Tomohon Timur	1	–	–
Tomohon Barat	–	–	–
Tomohon Utara	1	–	–
<b>Kota Tomohon</b>	<b>7</b>	<b>–</b>	<b>–</b>

Lanjutan Tabel/Continued Table 4.3.3

Kecamatan Subdistrict	Tanah Longsor/Landslide		
	2018	2019	2020
(1)	(8)	(9)	(10)
Tomohon Selatan	2	–	–
Tomohon Tengah	1	–	–
Tomohon Timur	1	3	–
Tomohon Barat	–	–	–
Tomohon Utara	4	3	1
<b>Kota Tomohon</b>	<b>8</b>	<b>6</b>	<b>1</b>

Catatan/Note: <sup>1</sup> Desa pada tabel ini termasuk Unit Permukiman Transmigrasi (UPT) yang masih dibina oleh kementerian terkait dan nagari di Provinsi Sumatera Barat/Villages in this table are included in Transmigration Settlement Unit which is still fostered by the relevant ministries and the nagari in the Province of Sumatera Barat

<sup>2</sup> Terjadi dalam tiga tahun terakhir sampai dengan saat pencacahan/Occured during the last three years by the time of enumeration

Sumber/Source: BPS, Pendataan Potensi Desa (Podes)/BPS-Statistics Indonesia, Village Potential Data Collecting

#### 4.4 KEMISKINAN POVERTY

**Tabel 4.4.1** **Garis Kemiskinan, Jumlah, dan Persentase Penduduk Miskin di Kota Tomohon, 2013–2020**  
*Poverty Line, Number, and Percentage of Poor People in Tomohon Municipality, 2013–2020*

Tahun Year	Garis Kemiskinan (rupiah/kapita/bulan) Poverty Line (rupiah/capita/month)	Jumlah Penduduk Miskin (ribu) Number of Poor People (thousand)	Persentase Penduduk Miskin Percentage of Poor People
(1)	(2)	(3)	(4)
2013	285.307	6,40	6,57
2014	287.381	6,26	6,32
2015	313.236	6,63	6,78
2016	336.266	6,63	6,56
2017	354.635	6,69	6,47
2018	363.856	6,25	5,95
2019	394.584	5,99	5,62
2020	422.746	6,06	5,60

Catatan/Note: ...

Sumber/Source: BPS, Survei Sosial Ekonomi Nasional Maret/BPS-Statistics Indonesia, March National Socioeconomic Survey

**Tabel 4.4.2** Indeks Kedalaman Kemiskinan dan Indeks Keparahan Kemiskinan di Kota Tomohon, 2015–2020  
**Table** *Poverty Gap Index and Poverty Severity Index in Tomohon Municipality, 2015–2020*

Tahun Year	Indeks Kedalaman Kemiskinan Poverty Gap Index	Indeks Keparahan Kemiskinan Poverty Severity Index
(1)	(2)	(3)
2015	1,36	0,46
2016	1,01	0,24
2017	0,88	0,2
2018	1,25	0,38
2019	0,78	0,21
2020	0,96	0,25

Catatan/Note: ...

Sumber/Source: .BPS, Survei Sosial Ekonomi Nasional Maret/BPS-Statistics Indonesia, March National Socioeconomic Survey

5

# **PERTANIAN, KEHUTANAN, PETERNAKAN, DAN PERIKANAN**

*AGRICULTURE, FORESTRY, LIVESTOCK  
AND FISHERY*

<https://tomohonkota.bps.go.id>



**PENJELASAN TEKNIS**

1. Lahan sawah adalah lahan pertanian yang berpetak-petak dan dibatasi oleh pematang (galengan), saluran untuk menahan/ menyalurkan air, yang biasanya ditanami padi sawah tanpa memandang dari mana diperoleh atau status lahan tersebut. Lahan yang dimaksud termasuk lahan yang terdaftar di Pajak Bumi Bangunan, luran Pembangunan Daerah, lahan bengkok, lahan serobotan, lahan rawa yang ditanami padi dan lahan bekas tanaman tahunan yang telah dijadikan sawah, baik yang ditanami padi, palawija atau tanaman semusim lainnya.
2. Data pokok tanaman pangan yang dikumpulkan adalah luas panen dan produktivitas (hasil per hektar). Produksi tanaman pangan merupakan hasil perkalian antara luas panen dengan produktivitas. Pengumpulan data luas panen dilakukan setiap bulan dengan pendekatan area kecamatan di seluruh wilayah Indonesia. Pengumpulan data produktivitas dilakukan melalui pengukuran langsung pada plot ubinan berukuran  $2\frac{1}{2}$  m x  $2\frac{1}{2}$  m. Pengumpulan data produktivitas dilakukan setiap subround (empat bulanan) pada waktu panen petani.

**TECHNICAL NOTES**

1. *Wetland is agricultural land that separated by small dykes to resist water, where the main crop is usually wetland paddy without considering where it is got from or the status of the land. It includes the land that is registered at land income tax office, regional development contribution, 'bengkok' land, illegal ownership, swamps for rice cultivation, and annual crop land mark that has been used as rice field, which are both planted with paddy, secondary crops or the other seasonal crops.*
2. *The main food crops data collected consists of harvested area and productivity (yield per hectare). Food crops production is generated by harvested area multiplied by productivity. The harvested area data is collected every month using sub district area approach in all sub district in Indonesia. The productivity data collection is conducted by a direct measurement in  $2\frac{1}{2}$  m x  $2\frac{1}{2}$  m crop cutting plot. The productivity measurement is conducted in every subround (four monthly) at the time when farmers are harvesting their crops.*

- |   |  |
|---|--|
| <p>3. Data produksi padi dan palawija yang disajikan adalah dalam kualitas: gabah kering giling (padi), pipilan kering (jagung), biji kering (kedelai dan kacang tanah), dan umbi basah (ubi kayu dan ubi jalar).</p>                                     | <p>3. <i>Production of paddy and secondary crops data are presented in the form of: dry unhusked rice (paddy), dry loose maize (maize), dry shells crops (soybeans and peanuts), and fresh roots (cassava and sweet potatoes).</i></p> |
| <p>4. Tanaman sayuran semusim adalah tanaman sumber vitamin, garam mineral dan lain-lain yang dikonsumsi dari bagian tanaman yang berupa daun, bunga, buah, dan umbinya, yang berumur kurang dari satu tahun.</p>   | <p>4. <i>Seasonal vegetable plants are plants which are the sources of vitamin, mineral salt, etc, consumed from the part of the plant in the form of leaf, flower, fruit, and root with the age of less than one year.</i></p>        |
| <p>5. Tanaman buah-buahan semusim adalah tanaman sumber vitamin, garam mineral, dan lain-lain yang dikonsumsi dari bagian tanaman yang berupa buah, berumur kurang dari satu tahun, tidak berbentuk pohon/rumpun tetapi menjalar dan berbatang lunak.</p> | <p>5. <i>Seasonal fruit plants are plants which are the sources of vitamin, mineral salt, etc, consumed from the part of the plant in the form of fruits. These plants are creeps with the age of less than one year.</i></p>          |
| <p>6. Tanaman buah-buahan tahunan adalah tanaman sumber vitamin, garam mineral, dan lain-lain yang dikonsumsi dari bagian tanaman yang berupa buah dan merupakan tanaman tahunan.</p>   | <p>6. <i>Annual fruit plants are plants which are the sources of vitamin, contained mineral salt, etc, consumed from the part of plant in the form of fruit and more than one year of age.</i></p>                                     |
| <p>7. Tanaman sayuran tahunan adalah tanaman sumber vitamin, garam mineral, dan lain-lain yang dikonsumsi dari bagian tanaman yang berupa daun dan atau buah yang berumur lebih dari satu tahun.</p>  | <p>7. <i>Annual vegetable plants are plants which are the sources of vitamin, contained mineral salt, etc, consumed from the part of the plant in the form of vegetable and more than one year of age.</i></p>                         |



8. Tanaman biofarmaka adalah tanaman yang bermanfaat untuk obat-obatan, kosmetik, dan kesehatan yang dikonsumsi atau digunakan dari bagian-bagian tanaman seperti daun, batang, buah, umbi (rimpang) ataupun akar.
9. Tanaman hias adalah tanaman yang mempunyai nilai keindahan baik bentuk, warna daun, tajuk maupun bunganya, sering digunakan untuk penghias pekarangan dan lain sebagainya.
10. Luas panen tanaman hortikultura adalah luas tanaman sayuran, buah-buahan, biofarmaka, dan tanaman hias yang diambil hasilnya/dipanen pada periode pelaporan.
11. Luas panen untuk tanaman sayuran adalah luas tanaman yang dipanen sekaligus/habis/dibongkar dan luas tanaman yang dipanen berkali-kali (lebih dari satu kali)/belum habis.
12. Tanaman yang dipanen sekaligus/habis/dibongkar adalah tanaman yang sehabis panen langsung dibongkar/dicabut, terdiri dari bawang merah, bawang putih, bawang daun, kentang, kol/kubis, kembang kol, petsai/sawi, wortel, lobak, dan kacang merah.
8. *Medicinal plants are plants which are useful for medicine. It is consumed from part of the plant such as leaf, flower, fruit, tuber, and root.*
9. *Ornamental plants are plants which have a beauty value, either in shape, colour of leaf or crown of flower, and they are often used as a yard decorator.*
10. *Harvested area of horticulture is area which vegetable, fruit, medicinal and ornamental plant of crop harvested during the period of report.*
11. *Harvested area of vegetables is area of entirely plant harvested/ demolished and plant harvested several times/ undemolished.*
12. *Entirely plants harvested/ demolished are plants usually harvested once and demolished to be substituted by other plants, consisting of: shallots, garlic, leeks, potato, cabbage, cauli flower, mustard green, carrots, chinese radish, and red kidney beans.*

13. Tanaman yang dipanen berkali-kali (lebih dari satu kali)/belum habis adalah tanaman yang pemanenannya lebih dari satu kali dan biasanya dibongkar apabila panen terakhir sudah tidak memadai lagi, terdiri dari: kacang panjang, cabe besar, cabe rawit, jamur, tomat, terung, buncis, ketimun, labu siam, kangkung, bayam, melon, semangka, dan blewah.
  14. Produksi hortikultura adalah hasil menurut bentuk produk dari setiap tanaman sayuran, buah-buahan, biofarmaka dan tanaman hias yang diambil berdasarkan luas yang dipanen/tanaman yang menghasilkan pada bulan/triwulan laporan.
13. *Plants harvested several times/undemolished are plants usually harvested more than once and demolished in the case that the last harvest was economically not profitable. They consist of : yard long beans, chili, small chili, mushroom, tomatoes, egg plant, frech beans, cucumber, pumpkin/chajota, swamp cabbage, spinach, melon, watermelon, and blewah .*
  14. *Horticulture production is the standard production quantity form of vegetable, fruit, medicinal and ornamental plant based on harvested area/the number of production plants reported monthly/quarterly.*

**ULASAN**

Pada tahun 2020 produksi cabai besar di Kota Tomohon sebesar 22.405 kuintal. Produksi terbesar terdapat di kecamatan Tomohon Barat yaitu sebanyak 14.435 kuintal.

Kota Tomohon terkenal sebagai Kota Bunga di Sulawesi Utara. Produksi Bunga paling besar terdapat di Kecamatan Tomohon Utara. Bunga Krisan merupakan bunga yang paling banyak dipanen dengan luas panen 54.500 dan produksi sebesar 4.200.000 tangkai.

**DESCRIPTION**

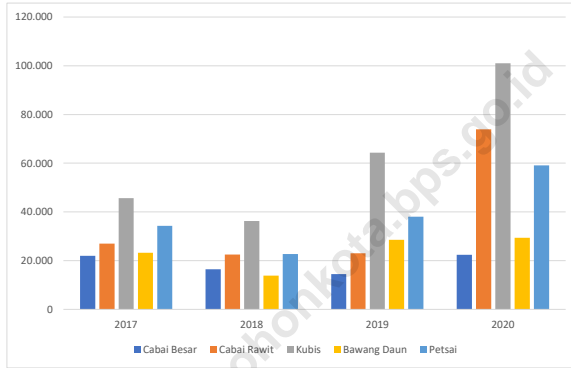
*In 2020, the production of large chilies in Tomohon City is 22,405 quintals. The largest production is in West Tomohon sub-district, which is 14,435 quintals.*

*Tomohon City is famous as the City of Flowers in North Sulawesi. The biggest flower production is in North Tomohon District. Chrysanthemum flowers are the most widely harvested flower with a harvest area of 54,500 and a production of 4,200,000 stalks.*

<https://tomohonkota.com>

**Gambar** 5.1  
**Figures**

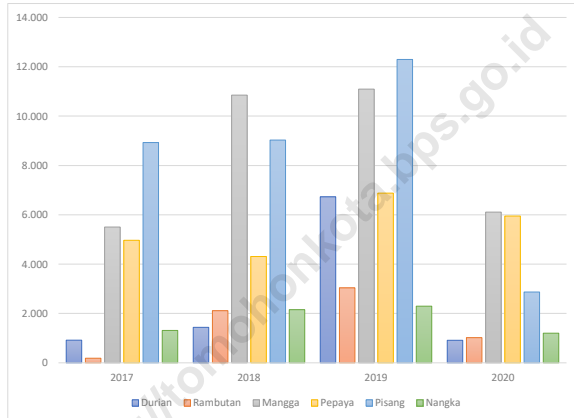
**Produksi Tanaman Sayuran Menurut Jenis Tanaman di Kota Tomohon (kuintal), 2017–2020**  
**Production of Seasonal Vegetables by Kind of Plant in Tomohon Municipality (quintal), 2017–2020**



Sumber/Source : BPS, Statistik Pertanian Hortikultura SPH-SBS/BPS-Statistics Indonesia, Agricultural Statistic for Horticulture SPH-SBS

**Gambar** 5.2  
**Figures**

**Produksi Buah–Buahan Tahunan Menurut Jenis Tanaman di Kota Tomohon (kuintal), 2017–2020**  
**Production of Annual Fruits by Kind of Plant in Tomohon Municipality (kuintal), 2017–2020**



Sumber/Source : BPS, Statistik Pertanian Hortikultura SPH-SBS/BPS-Statistics Indonesia, Agricultural Statistic for Horticulture SPH-SBS.

**5.1 HORTIKULTURA  
HORTICULTURE**

**Tabel** 5.1.1 **Luas Panen Tanaman Sayuran Menurut Kecamatan dan Jenis Tanaman di Kota Tomohon (ha), 2019 dan 2020**  
*Harvested Area of Vegetables by Subdistrict and Kind of Plant in Tomohon Municipality (ha), 2019 and 2020*

Kecamatan Subdistrict	Bawang Merah Shallot		Cabai Besar Chili/Big Chili	
	2019	2020*	2019	2020*
(1)	(2)	(3)	(4)	(5)
Tomohon Selatan	-	-	10	16
Tomohon Tengah	-	-	24	15
Tomohon Timur	-	-	10	14
Tomohon Barat	-	-	-	-
Tomohon Utara	-	-	28	49
<b>Kota Tomohon</b>	-	-	<b>72</b>	<b>84</b>

Lanjutan Tabel/*Continued Table* 5.1.1

Kecamatan Subdistrict	Cabai Rawit <i>Chili/Cayenne Pepper</i>		Kentang <i>Potato</i>	
	2019	2020*	2019	2020*
(1)	(6)	(7)	(8)	(9)
Tomohon Selatan	7	41	-	-
Tomohon Tengah	11	39	-	-
Tomohon Timur	15	17	-	1
Tomohon Barat	31	41	-	-
Tomohon Utara	26	110	-	-
<b>Kota Tomohon</b>	<b>90</b>	<b>248</b>	<b>-</b>	<b>1</b>

Lanjutan Tabel/*Continued Table 5.1.1*

Kecamatan Subdistrict	Kubis Cabbage		Tomat Tomato	
	2019	2020*	2019	2020*
(1)	(10)	(11)	(12)	(13)
Tomohon Selatan	-	3	-	5
Tomohon Tengah	44	26	26	15
Tomohon Timur	150	275	9	7
Tomohon Barat	-	-	-	11
Tomohon Utara	39	43	20	18
<b>Kota Tomohon</b>	<b>233</b>	<b>347</b>	<b>55</b>	<b>56</b>



Lanjutan Tabel/*Continued Table* 5.1.1

Kecamatan Subdistrict	Bawang Putih Garlic		Bawang daun Scallion		Petsai/Sawi Chinese Cabbage	
	2019	2020 <sup>x</sup>	2019	2020 <sup>x</sup>	2019	2020 <sup>x</sup>
(1)	(14)	(15)	(16)	(17)	(18)	(19)
Tomohon Selatan	-	9	26	20	-	3
Tomohon Tengah	-	11	23	24	69	31
Tomohon Timur	1	6	253	87	290	190
Tomohon Barat	-	6	27	24	-	6
Tomohon Utara	-	19	21	60	38	76
<b>Kota Tomohon</b>	<b>1</b>	<b>51</b>	<b>350</b>	<b>215</b>	<b>397</b>	<b>306</b>

Catatan/*Note*: ...Sumber/*Source*: BPS, Statistik Pertanian Hortikultura SPH-SBS/BPS-*Statistics Indonesia, Agricultural Statistic for Horticulture SPH-SBS*

**Tabel 5.1.2** **Produksi Tanaman Sayuran Menurut Kecamatan dan Jenis Tanaman di Kota Tomohon (kuintal), 2019 dan 2020**  
**Production of Vegetables by Subdistrict and Kind of Plant in Tomohon Municipality (quintal), 2019 and 2020**

Kecamatan Subdistrict	Bawang Merah Shallot		Cabai Besar Chili/Big Chili	
	2019	2020*	2019	2020*
(1)	(2)	(3)	(4)	(5)
Tomohon Selatan	-	-	4.060	3.045
Tomohon Tengah	-	-	3.600	3.970
Tomohon Timur	-	-	2.650	955
Tomohon Barat	-	-	-	-
Tomohon Utara	-	-	4.159	14.435
<b>Kota Tomohon</b>	-	-	<b>14.469</b>	<b>22.405</b>

<https://tomohonkota.bps.go.id>

Lanjutan Tabel/*Continued Table* 5.1.2

Kecamatan Subdistrict	Cabai Rawit <i>Chili/Cayenne Pepper</i>		Kentang <i>Potato</i>	
	2019	2020*	2019	2020*
(1)	(6)	(7)	(8)	(9)
Tomohon Selatan	2.750	11.765	-	-
Tomohon Tengah	1.330	12.325	-	-
Tomohon Timur	4.750	4.505	-	100
Tomohon Barat	10.460	12.005	-	-
Tomohon Utara	3.790	33.330	-	-
<b>Kota Tomohon</b>	<b>23.080</b>	<b>73.930</b>	<b>-</b>	<b>100</b>

Lanjutan Tabel/*Continued Table* 5.1.2

Kecamatan Subdistrict	Kubis Cabbage		Tomat Tomato	
	2019	2020*	2019	2020*
(1)	(10)	(11)	(12)	(13)
Tomohon Selatan	-	900	-	1.380
Tomohon Tengah	5.065	8.025	4.170	4.050
Tomohon Timur	49.100	79.200	4.250	3.005
Tomohon Barat	-	-	-	4.060
Tomohon Utara	10.120	12.900	5.816	7.380
<b>Kota Tomohon</b>	<b>64.285</b>	<b>101.025</b>	<b>14.236</b>	<b>19.875</b>

Lanjutan Tabel/*Continued Table* 5.1.2

Kecamatan Subdistrict	Bawang Putih Garlic		Bawang daun Scallion		Petsai/Sawi Chinese Cabbage	
	2019	2020 <sup>x</sup>	2019	2020 <sup>x</sup>	2019	2020 <sup>x</sup>
(1)	(14)	(15)	(16)	(17)	(18)	(19)
Tomohon Selatan	-	180	2.310	2.540	-	600
Tomohon Tengah	-	220	1.408	2.860	5.280	5.280
Tomohon Timur	90	120	21.180	12.240	25.690	36.850
Tomohon Barat	-	120	2.001	3.160	-	1.200
Tomohon Utara	-	380	1.682	8.565..	7.037	15.200
<b>Kota Tomohon</b>	<b>90</b>	<b>1.020</b>	<b>28.581</b>	<b>29.365</b>	<b>38.007</b>	<b>59.130</b>

Catatan/Note: ...

Sumber/Source: BPS, Statistik Pertanian Hortikultura SPH-SBS/BPS-Statistics Indonesia, Agricultural Statistic for Horticulture SPH-SBS

**Tabel**  
**Table** 5.1.3

**Luas Panen Tanaman Sayuran dan Buah-buahan Semusim Menurut Jenis Tanaman di Kota Tomohon (ha), 2017–2020**  
**Harvested Area of Seasonal Vegetables and Fruits by Kind of Plant in Tomohon Municipality (ha), 2017–2020**

Jenis Tanaman Kind of Plants	2017	2018	2019	2020 <sup>x</sup>
(1)	(2)	(3)	(4)	(5)
<b>Sayuran/Vegetables:</b>				
Bawang Merah/Shallots	-	-	-	-
Bawang Putih/Garlic	-	-	1	51
Cabai Besar/Chili/Big Chili	159	88	72	84
Cabai Rawit/Chili/Cayenne Pepper	190	128	90	248
Kentang/Potato	4	-	-	1
Kubis/Cabbage	427	168	233	347
Bawang Daun/Scallion	289	163	350	215
Petsai/Chinese Cabbage	460	300	397	306

Catatan/Note: ...

Sumber/Source: BPS, Statistik Pertanian Hortikultura SPH-SBS/BPS-Statistics Indonesia, Agricultural Statistic for Horticulture SPH-SBS

**Tabel** 5.1.4 **Produksi Tanaman Sayuran Semusim Menurut Jenis Tanaman di Kota Tomohon (kuintal), 2017–2020**  
**Table** **Production of Seasonal Vegetables by Kind of Plant in Tomohon Municipality (quintal), 2017–2020**

Jenis Tanaman Kind of Plants	2017	2018	2019	2020 <sup>x</sup>
(1)	(2)	(3)	(4)	(5)
<b>Sayuran/Vegetables:</b>				
Bawang Merah/Shallots	-	-	-	-
Bawang Putih/Garlic	-	-	90	1.020
Cabai Besar/Chili/Big Chili	22.038	16.451	14.469	22.405
Cabai Rawit/Chili/Cayenne Pepper	27.040	22.480	23.080	73.930
Kentang/Potato	830	-	-	100
Kubis/Cabbage	45.705	36.260	64.285	101.025
Bawang Daun/Scallion	23.249	13.817	28.581	29.365
Petsai/Chinese Cabbage	34.294	22.699	38.007	59.130

Catatan/Note: ...

Sumber/Source: BPS, Statistik Pertanian Hortikultura SPH-SBS/BPS-Statistics Indonesia, Agricultural Statistic for Horticulture SPH-SBS

**Tabel**  
**Table** 5.1.5

**Luas Panen Tanaman Biofarmaka Menurut Kecamatan dan Jenis Tanaman di Kota Tomohon (m<sup>2</sup>), 2019 dan 2020**  
**Harvested Area of Medicinal Plants by Subdistrict and Kind of Plant in Tomohon Municipality (m<sup>2</sup>), 2019 and 2020**

Kecamatan Subdistrict	Jahe Ginger		Laos/Lengkuas Galanga		Kencur East Indian Galangal	
	2019	2020 <sup>x</sup>	2019	2020 <sup>x</sup>	2019	2020 <sup>x</sup>
(1)	(2)	(3)	(4)	(5)	(6)	(7)
Tomohon Selatan	270	-	500	-	-	-
Tomohon Tengah	9.800	3.400	51	6	87	16
Tomohon Timur	650	250	260	75	-	-
Tomohon Barat	11.200	10.800	700	1.200	530	1.600
Tomohon Utara	1.090	565	675	365	-	-
<b>Kota Tomohon</b>	<b>23.010</b>	<b>15.015</b>	<b>2.186</b>	<b>1.646</b>	<b>617</b>	<b>1.616</b>



Lanjutan Tabel/*Continued Table 5.1.5*

Kecamatan Subdistrict	Kunyit Turmeric		Temulawak Turmeric		Lidah Buaya Aloevera	
	2019	2020 <sup>x</sup>	2019	2020 <sup>x</sup>	2019	2020 <sup>x</sup>
(1)	(8)	(9)	(10)	(11)	(12)	(13)
Tomohon Selatan	350	-	-	-	-	-
Tomohon Tengah	8.330	2.550	1.128	60	-	-
Tomohon Timur	460	300	60	-	-	-
Tomohon Barat	86.000	57.000	-	-	-	-
Tomohon Utara	2.380	1.145	-	-	-	-
<b>Kota Tomohon</b>	<b>97.520</b>	<b>60.995</b>	<b>1.188</b>	<b>60</b>	-	-

Catatan/Note: ...

Sumber/Source: BPS, Statistik Pertanian Hortikultura SPH-TBF/BPS-Statistics Indonesia, Agricultural Statistic for Horticulture SPH-TBF

**Tabel** 5.1.6 **Produksi Tanaman Biofarmaka Menurut Kecamatan dan Jenis Tanaman di Kota Tomohon (kg), 2019 and 2020**  
**Table** 5.1.6 **Production of Medicinal Plants by Subdistrict and Kind of Plant in Tomohon Municipality (kg), 2019 and 2020**

Kecamatan Subdistrict	Jahe Ginger		Laos/Lengkuas Galanga		Kencur East Indian Galangal	
	2019	2020 <sup>x</sup>	2019	2020 <sup>x</sup>	2019	2020 <sup>x</sup>
(1)	(2)	(3)	(4)	(5)	(6)	(7)
Tomohon Selatan	530	-	1.000	-	-	-
Tomohon Tengah	6.520	14.128	177	28	205	5
Tomohon Timur	3.800	1.000	2.350	225	-	-
Tomohon Barat	36.400	48.708	6.000	4.380	2.228	4.185
Tomohon Utara	4.860	3.476	1.962	1.418	-	-
<b>Kota Tomohon</b>	<b>52.110</b>	<b>67.312</b>	<b>11.489</b>	<b>6.051</b>	<b>2.433</b>	<b>4.191</b>

Lanjutan Tabel/*Continued Table 5.1.6*

Kecamatan Subdistrict	Kunyit Turmeric		Temulawak Java Turmeric		Lidah Buaya Aloevera	
	2019	2020 <sup>x</sup>	2019	2020 <sup>x</sup>	2019	2020 <sup>x</sup>
(1)	(8)	(9)	(10)	(11)	(12)	(13)
Tomohon Selatan	700	-	0	-	-	-
Tomohon Tengah	9.170	7.445	2.255	177	-	-
Tomohon Timur	3.400	690	180	-	-	-
Tomohon Barat	504.000	128.780	-	-	-	-
Tomohon Utara	9.725	3.656	-	-	-	-
<b>Kota Tomohon</b>	<b>526.995</b>	<b>140.571</b>	<b>2.435</b>	<b>177</b>	-	-

Catatan/Note: ...

Sumber/Source: BPS, Statistik Pertanian Hortikultura SPH-TBF/BPS-Statistics Indonesia, Agricultural Statistic for Horticulture SPH-TBF

**Tabel** 5.1.7 **Luas Panen Tanaman Biofarmaka Menurut Jenis Tanaman di Kota Tomohon (m<sup>2</sup>), 2017–2020**  
**Harvested Area of Medicinal Plants by Kind of Plant in Tomohon Municipality (m<sup>2</sup>), 2017–2020**

Jenis Tanaman Kind of Plants	2017	2018	2019	2020 <sup>x</sup>
(1)	(2)	(3)	(4)	(5)
Jahe/Ginger	98.645	34.465	23.010	15.015
Kencur/East Indian Galangal	4.734	900	617	1.616
Kunyit/Turmeric	171.730	81.744	97.520	60.995
Laos/Lengkuas/Galanga	31.051	23.270	2.186	1.646
Temulawak/Java Turmeric	1.525	1.040	1.188	60
Lidah Buaya/Aloevera	-	-	-	-

Catatan/Note: ...

Sumber/Source: BPS, Statistik Pertanian Hortikultura SPH-TBF/BPS-Statistics Indonesia, Agricultural Statistic for Horticulture SPH-TBF

**Tabel** 5.1.8 **Produksi Tanaman Biofarmaka Menurut Jenis Tanaman di Kota Tomohon (kg), 2017–2020**  
**Table** **Production of Medicinal Plants by Kind of Plant in Tomohon Municipality (kg), 2017–2020**

Jenis Tanaman Kind of Plants	2017	2018	2019	2020 <sup>x</sup>
(1)	(2)	(3)	(4)	(5)
Jahe/Ginger	402.717	153.317	52.110	67.312
Kencur/East Indian Galangal	11.695	2.251	2.433	4.191
Kunyit/Turmeric	925.806	595.000	526.995	140.571
Laos/Lengkuas/Galanga	131.886	171.780	11.489	6.051
Temulawak/Java Turmeric	4.815	2.329	2.435	177
Lidah Buaya/Aloevera	-	-	-	-

Catatan/Note: ...

Sumber/Source: BPS, Statistik Pertanian Hortikultura SPH-TBF/BPS-Statistics Indonesia, Agricultural Statistic for Horticulture SPH-TBF

**Tabel** 5.1.9 **Luas Panen Tanaman Hias Menurut Kecamatan dan Jenis Tanaman di Kota Tomohon (m<sup>2</sup>), 2019 and 2020**  
**Harvested Area of Ornamental Plants by Subdistrict and Kind of Plant in Tomohon Municipality (m<sup>2</sup>), 2019 and 2020**

Kecamatan Subdistrict	Anggrek/ <i>Orchid</i>		Krisan/ <i>Chrysantemum</i>		Mawar/ <i>Rose</i>	
	2019	2020 <sup>x</sup>	2019	2020 <sup>x</sup>	2019	2020 <sup>x</sup>
(1)	(2)	(3)	(4)	(5)	(6)	(7)
Tomohon Selatan	-	-	-	-	-	-
Tomohon Tengah	-	-	-	-	-	-
Tomohon Timur	-	-	-	-	-	-
Tomohon Barat	-	-	-	-	-	-
Tomohon Utara	-	-	72.000	54.500	4.200	1.500
<b>Kota Tomohon</b>	-	-	<b>72.000</b>	<b>54.500</b>	<b>4.200</b>	<b>1.500</b>

Lanjutan Tabel/*Continued Table* 5.1.9

Kecamatan Subdistrict	Sedap Malam/ <i>Tuberose</i>		Gladiol/ <i>Gladiol</i>		Herbras/ <i>Gerbera</i>	
	2019	2020*	2019	2020*	2019	2020*
(1)	(8)	(9)	(10)	(11)	(12)	(13)
Tomohon Selatan	-	-	-	-	-	-
Tomohon Tengah	-	-	-	-	-	-
Tomohon Timur	-	-	-	-	-	-
Tomohon Barat	-	-	-	-	-	-
Tomohon Utara	240	75	3.910	1.550	820	470
<b>Kota Tomohon</b>	<b>240</b>	<b>75</b>	<b>3.910</b>	<b>1.550</b>	<b>820</b>	<b>470</b>

Catatan/*Note*: ...

Sumber/*Source*: BPS, Statistik Pertanian Hortikultura SPH-TH/BPS-*Statistics Indonesia, Agricultural Statistik for Horticulture SPH-TH*

**Tabel**  
**Table** 5.1.10

**Produksi Tanaman Hias Menurut Kecamatan dan Jenis Tanaman di Kota Tomohon (tangkai), 2019 and 2020**  
**Production of Ornamental Plants by Subdistrict and Kind of Plant in Tomohon Municipality (stalks), 2019 and 2020**

Kecamatan Subdistrict	Anggrek/ <i>Orchid</i>		Krisan/ <i>Chrysantemum</i>		Mawar/ <i>Rose</i>	
	2019	2020 <sup>x</sup>	2019	2020 <sup>x</sup>	2019	2020 <sup>x</sup>
(1)	(2)	(3)	(4)	(5)	(6)	(7)
Tomohon Selatan	-	-	-	-	-	-
Tomohon Tengah	-	-	-	-	-	-
Tomohon Timur	-	-	-	-	-	-
Tomohon Barat	-	-	-	-	-	-
Tomohon Utara	-	-	5.485.000	4.200.000	84.750	30.000
<b>Kota Tomohon</b>	-	-	<b>5.485.000</b>	<b>4.200.000</b>	<b>84.750</b>	<b>30.000</b>



Lanjutan Tabel/*Continued Table* 5.1.10

Kecamatan Subdistrict	Sedap Malam/Tuberose		Gladiol/Gladiol		Herbras/Gerbera	
	2019	2020 <sup>a</sup>	2019	2020 <sup>a</sup>	2019	2020 <sup>a</sup>
(1)	(8)	(9)	(10)	(11)	(12)	(13)
Tomohon Selatan	-	-	-	-	-	-
Tomohon Tengah	-	-	-	-	-	-
Tomohon Timur	-	-	-	-	-	-
Tomohon Barat	-	-	-	-	-	-
Tomohon Utara	5.525	1.125	91.800	28.500	18.009	8.858
<b>Kota Tomohon</b>	<b>5.525</b>	<b>1.125</b>	<b>91.800</b>	<b>28.500</b>	<b>18.009</b>	<b>8.858</b>

Catatan/Note: ...

Sumber/Source: BPS, Statistik Pertanian Hortikultura SPH-TH/BPS-Statistics Indonesia, *Agricultural Statistik for Horticulture SPH-TH*

**Tabel** 5.1.11 **Luas Panen Tanaman Hias Menurut Jenis Tanaman di Kota Tomohon (m<sup>2</sup>), 2017–2020**  
**Table** 5.1.11 **Harvested Area of Ornamental Plants by Kind of Plant in Tomohon Municipality (m<sup>2</sup>), 2017–2020**

Jenis Tanaman Kind of Plants	2017	2018	2019	2020 <sup>x</sup>
(1)	(2)	(3)	(4)	(5)
Anggrek/ <i>Orchid</i>	60	-	-	-
Krisan/ <i>Chrysantemum</i>	80.481	65.863	72.000	54.500
Mawar/ <i>Rose</i>	4.609	1.800	4.200	1.500
Sedap Malam/ <i>Tuberose</i>	152	85	240	75
Gladiol/ <i>Gladiol</i>	17.250	8.000	3.910	1.550
Gerbera/ <i>Herbras</i>	15	1.350	820	470

Catatan/Note: ...

Sumber/Source: BPS, Statistik Pertanian Hortikultura SPH-TH/BPS-Statistics Indonesia, Agricultural Statistik for Horticulture SPH-TH

**Tabel** 5.1.12 **Produksi Tanaman Hias Menurut Jenis Tanaman di Kota Tomohon (tangkai), 2017–2020**  
**Table** 5.1.12 **Production of Ornamental Plants by Kind of Plant in Tomohon Municipality (stalks), 2017–2020**

Jenis Tanaman Kind of Plants	2017	2018	2019	2020 <sup>x</sup>
(1)	(2)	(3)	(4)	(5)
Anggrek/ <i>Orchid</i>	925	-	-	-
Krisan/ <i>Chrysantemum</i>	5.955.594	4.750.410	5.485.000	4.200.000
Mawar/ <i>Rose</i>	101.398	58.600	84.750	30.000
Sedap Malam/ <i>Tuberose</i>	4.488	2.100	5.525	1.125
Gladiol/ <i>Gladiol</i>	553.000	180.600	91.800	28.500
Gerbera/ <i>Herbras</i>	420	25.950	18.009	8.858

Catatan/Note: ...

Sumber/Source: BPS, Statistik Pertanian Hortikultura SPH-TH/BPS-Statistics Indonesia, Agricultural Statistik for Horticulture SPH-TH

**Tabel** 5.1.13 **Produksi Buah-buahan Menurut Kecamatan dan Jenis Tanaman di Kota Tomohon (kuintal), 2019 and 2020**  
**Table** *Production of Fruits by Subdistrict and Kind of Plant in Tomohon Municipality (kuintal), 2019 and 2020*

Kecamatan Subdistrict	Mangga/Mango		Durian/Durian	
	2019	2020*	2019	2020*
(1)	(2)	(3)	(4)	(5)
Tomohon Selatan	-	67	-	67
Tomohon Tengah	191	75	207	24
Tomohon Timur	35	24	15	4
Tomohon Barat	2000	788	195	56
Tomohon Utara	8870	5.156	6.312	763
<b>Kota Tomohon</b>	<b>11.096</b>	<b>6.110</b>	<b>6.729</b>	<b>914</b>

Lanjutan Tabel/*Continued Table* 5.1.13

Kecamatan Subdistrict	Jeruk Siam/Orange/Tangerine		Pisang/Banana	
	2019	2020*	2019	2020*
(1)	(6)	(7)	(8)	(9)
Tomohon Selatan	-	-	1400	208
Tomohon Tengah	68	58	272	53
Tomohon Timur	-	740	155	78
Tomohon Barat	-	-	8.520	2.092
Tomohon Utara	111	54	1.951	439
<b>Kota Tomohon</b>	<b>179</b>	<b>852</b>	<b>12.298</b>	<b>2.871</b>

Lanjutan Tabel/*Continued Table* 5.1.13

Kecamatan Subdistrict	Pepaya/Papaya		Salak/Snakefruit	
	2019	2020*	2019	2020*
(1)	(10)	(11)	(12)	(13)
Tomohon Selatan	1.659	1.163	420	230
Tomohon Tengah	247	241	-	-
Tomohon Timur	208	202	-	-
Tomohon Barat	3.010	2.250	-	-
Tomohon Utara	1.756	2.094	3	1
<b>Kota Tomohon</b>	<b>6.880</b>	<b>5.951</b>	<b>423</b>	<b>231</b>

Lanjutan Tabel/*Continued Table* 5.1.13

Kecamatan Subdistrict	Nangka/Jackfruit		Rambutan/Rambutan	
	2019	2020*	2019	2020*
(1)	(10)	(11)	(12)	(13)
Tomohon Selatan	60	23	-	-
Tomohon Tengah	883	546	94	58
Tomohon Timur	-	-	42	26
Tomohon Barat	210	176	1.285	138
Tomohon Utara	1.144	458	1.617	799
<b>Kota Tomohon</b>	<b>2.297</b>	<b>1.202</b>	<b>3.038</b>	<b>1.020</b>

Catatan/Note: ...

Sumber/Source: BPS, Statistik Pertanian Hortikultura SPH-BST/BPS-Statistics Indonesia, Agricultural Statistic for Horticulture SPH-BST

**Tabel** 5.1.14 **Produksi Buah–Buahan Tahunan Menurut Jenis Tanaman di Kota Tomohon (kuintal), 2017–2020**  
**Table** 5.1.14 **Production of Annual Fruits by Kind of Plant in Tomohon Municipality (kuintal), 2017–2020**

Jenis Tanaman Kind of Plants	2017	2018	2019	2020
(1)	(2)	(3)	(4)	(5)
<b>Buah–Buahan/Fruits:</b>				
Durian/Durian	919	1.439	6.729	914
Jeruk Siam/Keprok/Orange/Tangerine	17	89	179	852
Mangga/Mango	5.505	10.853	11.096	6.110
Pepaya/Papaya	4.968	4.310	6.880	5.951
Pisang/Banana	8.930	9.031	12.298	2.871
Salak/Snakefruit	560	603	423	231
Nangka/Jackfruit	1.313	2.154	2.297	1.202
Rambutan/Rambutan	187	2.113	3.038	1.020

Catatan/Note: ...

Sumber/Source: BPS, Statistik Pertanian Hortikultura SPH-BST/BPS-Statistics Indonesia, Agricultural Statistic for Horticulture SPH-BST



## 5.2 PERKEBUNAN ESTATE CROPS

**Tabel 5.2.1** Luas Areal Tanaman Perkebunan Menurut Kecamatan dan Jenis Tanaman di Kota Tomohon (ha), 2019 dan 2020  
*Planted Area of Estate Crops by Subdistrict and Type of Crops in Tomohon Municipality (ha), 2019 and 2020*

Kecamatan Subdistrict	Aren/Sugar Palm		Kelapa/Coconut	
	2019	2020	2019	2020
(1)	(2)	(3)	(4)	(5)
Tomohon Selatan	203,04	202,4	104,9	104,4
Tomohon Tengah	190,53	182,53	2,1	1,2
Tomohon Timur	207	183	59	50
Tomohon Barat	245,25	234,25	423,55	420,55
Tomohon Utara	130,62	130,62	586,05	583,05
<b>Kota Tomohon</b>	<b>976,44</b>	<b>932,44</b>	<b>1.175,6</b>	<b>1.159,2</b>

Lanjutan Tabel/*Continued Table* 5.2.1

Kecamatan Subdistrict	Cengkeh/Cloves		Kopi/Coffee	
	2019	2020	2018	2020
(1)	(6)	(7)	(8)	(9)
Tomohon Selatan	358,18	353,18	5,47	6,97
Tomohon Tengah	4,9	3,50	1,83	2,63
Tomohon Timur	133,5	130,50	3,70	3
Tomohon Barat	541,76	530,76	1,10	1,5
Tomohon Utara	566,9	571,90	2,00	2
<b>Kota Tomohon</b>	<b>1.605,24</b>	<b>1.589,84</b>	<b>14,10</b>	<b>16,10</b>

Lanjutan Tabel/*Continued Table* 5.2.1

Kecamatan Subdistrict	Kakao/Cocoa		Tebu/Sugar cane	
	2019	2020	2019	2020
(1)	(10)	(11)	(12)	(13)
Tomohon Selatan	-	-	-	-
Tomohon Tengah	-	-	-	-
Tomohon Timur	-	-	-	-
Tomohon Barat	-	-	-	-
Tomohon Utara	-	-	-	-
<b>Kota Tomohon</b>	-	-	-	-

Lanjutan Tabel/*Continued Table 5.2.1*

Kecamatan <i>Subdistrict</i>	Teh/ <i>Tea</i>		Tembakau/ <i>Tobacco</i>	
	2019	2020	2019	2020
(1)	(14)	(15)	(16)	(17)
Tomohon Selatan	-	-	-	-
Tomohon Tengah	-	-	-	-
Tomohon Timur	-	-	-	-
Tomohon Barat	-	-	-	-
Tomohon Utara	-	-	-	-
<b>Kota Tomohon</b>	-	-	-	-

**Tabel**  
**Table** 5.2.2

**Produksi Perkebunan Menurut Kecamatan dan Jenis  
Tanaman di Kota Tomohon (ton), 2019 dan 2020**  
*Production of Estate by Subdistrict and Type of Crops in  
Tomohon Municipality (ton), 2019 and 2020*

Kecamatan Subdistrict	Aren/Sugar Palm		Kelapa/Coconut	
	2019	2020	2019	2020
(1)	(2)	(3)	(4)	(5)
Tomohon Selatan	3,6	35,2	19,03	24,04
Tomohon Tengah	0,9	8,32	0	0,39
Tomohon Timur	2,1	0,8	11,25	14,58
Tomohon Barat	3	6,4	145,4	142,90
Tomohon Utara	3,6	3,84	191,45	188,95
<b>Kota Tomohon</b>	<b>13,2</b>	<b>54,56</b>	<b>367,13</b>	<b>370,86</b>

Lanjutan Tabel/*Continued Table* 5.2.2

Kecamatan Subdistrict	Cengkeh/Cloves		Kopi/Coffee	
	2019	2020	2019	2020
(1)	(6)	(7)	(8)	(9)
Tomohon Selatan	117,36	78,24	-	-
Tomohon Tengah	0	0,45	-	-
Tomohon Timur	31,97	17,32	-	-
Tomohon Barat	168,97	186,5	-	-
Tomohon Utara	224,72	243,44	-	-
<b>Kota Tomohon</b>	<b>543,02</b>	<b>525,95</b>	-	-

Lanjutan Tabel/*Continued Table* 5.2.2

Kecamatan <i>Subdistrict</i>	Kakao/ <i>Cocoa</i>		Tebu/ <i>Sugar cane</i>	
	2019	2020	2019	2020
(1)	(10)	(11)	(12)	(13)
Tomohon Selatan	-	-	-	-
Tomohon Tengah	-	-	-	-
Tomohon Timur	-	-	-	-
Tomohon Barat	-	-	-	-
Tomohon Utara	-	-	-	-
<b>Kota Tomohon</b>	-	-	-	-

Lanjutan Tabel/*Continued Table* 5.2.2

Kecamatan Subdistrict	Teh/Tea		Tembakau/Tobacco	
	2019	2020	2019	2020
(1)	(14)	(15)	(16)	(17)
Tomohon Selatan	-	-	-	-
Tomohon Tengah	-	-	-	-
Tomohon Timur	-	-	-	-
Tomohon Barat	-	-	-	-
Tomohon Utara	-	-	-	-
<b>Kota Tomohon</b>	-	-	-	-

Catatan/*Note*: ...

Sumber/*Source*: Dinas Pertanian, Peternakan, dan Perikanan Kota Tomohon/*Agriculture Livestock and Fisheries Office of Tomohon Municipality*



# 6 **INDUSTRI, PERTAMBANGAN, DAN ENERGI**

*INDUSTRY, MINING, AND ENERGY*

<https://tomohonkota.bps.go.id>



**PENJELASAN TEKNIS****TECHNICAL NOTES**

1. Pengumpulan data industri besar dan sedang dilakukan melalui Survei Industri Besar dan Sedang yang dilaksanakan setiap tahun secara lengkap (sensus) sejak tahun 1975. Survei Industri Besar dan Sedang mencakup semua perusahaan industri yang mempunyai tenaga kerja 20 orang atau lebih dengan menggunakan kuesioner II A.
  2. Klasifikasi industri yang digunakan dalam survei ini berdasar kepada Klasifikasi Baku Lapangan Usaha Indonesia (KBLI). KBLI adalah klasifikasi lapangan usaha yang berdasar kepada International Standard Industrial Classification of All Economic Activities (ISIC) revisi 4 yang telah disesuaikan dengan kondisi Indonesia.
  3. Industri manufaktur adalah suatu kegiatan ekonomi yang melakukan kegiatan mengubah suatu barang dasar secara mekanis, kimia, atau dengan tangan sehingga menjadi barang jadi/setengah jadi, dan atau barang yang kurang nilainya menjadi barang yang lebih tinggi nilainya, dan sifatnya lebih dekat kepada pemakai akhir. Termasuk dalam kegiatan ini adalah jasa industri dan pekerjaan perakitan.
1. *Data collection of large and medium scale manufacturing is conducted through The Large and Medium Manufacturing Establishment Survey that has been done annually for all industries (census) since 1975. Large and Medium Manufacturing Establishment Survey covers all manufactures/industries with 20 workers or more.*
  2. *The industrial classification adopted in this survey refers to the Klasifikasi Baku Lapangan Usaha Indonesia (KBLI). KBLI is classification of economic activities based on the International Standard Industrial Classification of All Economic Activities (ISIC rev 4) that has been modified according to the local condition in Indonesia.*
  3. *Manufacturing industry is defined as an economic activity processing basic goods mechanically, chemicals or manually into final or intermediate goods. It is also defined as processing of lower value goods into higher value goods as final or intermediate products. The activities also include services for manufacturing and assembling.*

4. Jasa industri adalah kegiatan industri yang melayani keperluan pihak lain. Pada kegiatan ini bahan baku disediakan oleh pihak lain sedangkan pihak pengolah hanya melakukan pengolahannya dengan mendapat imbalan sebagai balas jasa (upah maklon).
  5. Perusahaan atau usaha industri adalah suatu unit (kesatuan) usaha yang melakukan kegiatan ekonomi, bertujuan menghasilkan barang atau jasa, terletak pada suatu bangunan atau lokasi tertentu, dan mempunyai catatan administrasi tersendiri mengenai produksi dan struktur biaya serta ada seorang atau lebih yang bertanggung jawab atas usaha tersebut.
  6. Pelanggan adalah individu atau kelompok, baik rumah tangga, perusahaan atau institusi non profit yang membeli air bersih dari perusahaan air bersih.
  7. Air disalurkan adalah volume air bersih dari perusahaan air bersih
4. *Services for manufacturing is defined as a manufacturing activity which serving other manufacturing establishments. In this case, raw materials are supplied by others while the workers are paid as a compensation for processing raw materials.*
  5. *A manufacturing establishment is defined as a production unit engaged in economic activity, producing goods or services, located in a building or in a certain location, keeping a business record concerning the production and cost structure, and having a person or more that are responsible to those activities.*
  6. *Customers are individuals or groups, whether household, company or non-profit institutions that buy water supply from water supply establishment.*
  7. *Distributed water is the volume of water supply from water supply establishment.*

**ULASAN**

Sebanyak 110.963 m<sup>3</sup> air bersih disalurkan oleh Perusahaan Daerah Air Minum Kota Tomohon ke 6.107 pelanggan pada tahun 2019.

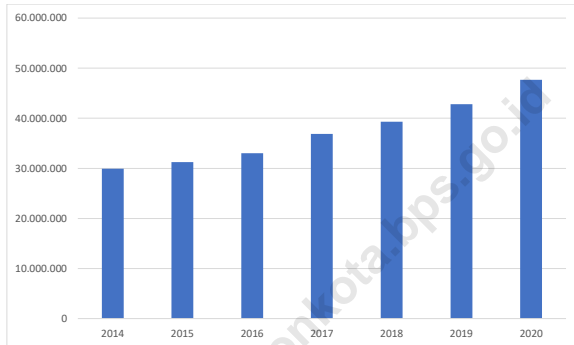
**DESCRIPTION**

*A total of 110,963 m<sup>3</sup> of clean water was supplied by the Tomohon City Water Supply Company to 6,107 customers in 2019.*

<https://tomohonkota.bps.go.id>

**Gambar**  
**Figures** 6.1

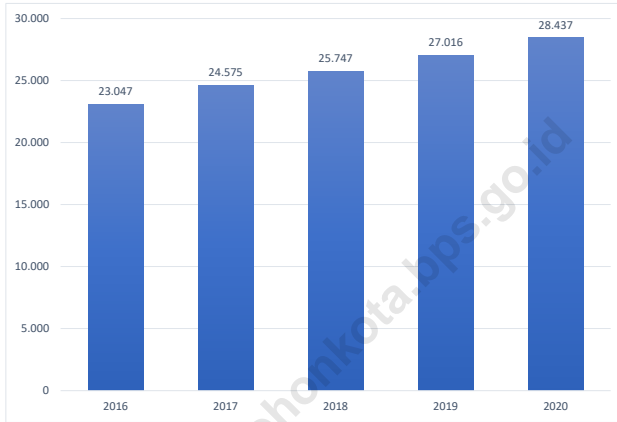
**Daya Listrik Terpasang di Kota Tomohon, 2014-2020**  
**Installed Electricity Power in Tomohon Municipality, 2014-2020**



Sumber/Source : Perusahaan Listrik Negara Ranting Tomohon/*Governmental Electricity in Tomohon Municipality*

**Gambar** 6.2  
**Figures**

**Jumlah Pelanggan Listrik di Kota Tomohon, 2016–2020**  
**Number of Electricity Customers in Tomohon Municipality, 2016–2020**



Sumber/Source : Perusahaan Listrik Negara Ranting Tomohon/*Governmental Electricity in Tomohon Municipality*

**Tabel**  
**Table** 6.1**Daya Terpasang, Produksi, dan Distribusi Listrik PT. PLN (Persero) pada Cabang/Ranting PLN Menurut Kecamatan di Kota Tomohon, 2020**  
***Installed Electricity Power, Production, and Distribution of PT. PLN (Persero) at PLN Branch by Subdistrict in Tomohon Municipality, 2020***

Tahun Year	Daya Terpasang <i>Installed Electricity Power</i> (KW)	Produksi Listrik <i>Electricity Production</i> (KWh)	Listrik Terjual <i>Electricity Sold</i> (KWh)	Dipakai Sendiri <i>Own Used</i> (KWh)	Susut/Hilang <i>Shrinkage/Lost</i> (KWh)
(1)	(2)	(3)	(4)	(5)	(6)
2014	29.904.350	-	38.376.792	-	-
2015	31.239.350	-	39.930.993	-	-
2016	33.020.300	-	41.074.614	-	-
2017	36.891.900	-	41.208.853	-	-
2018	39.328.600	-	43.144.357	-	-
2019	42.790.350	-	44.894.921	-	-
2020	47.690.000	-	48.315.333	-	-

Catatan/Note: ...

Sumber/Source: Perusahaan Listrik Negara Ranting Tomohon/*Governmental Electricity in Tomohon Municipality*



**Tabel**  
**Table** 6.2**Jumlah Pelanggan Listrik Menurut Kecamatan di Kota Tomohon, 2016–2020**  
**Number of Electricity Customers by Subdistrict in Tomohon Municipality, 2016–2020**

<b>Kecamatan Subdistrict</b>	<b>2016</b>	<b>2017</b>	<b>2018</b>	<b>2019</b>	<b>2020</b>
(1)	(2)	(3)	(4)	(5)	(6)
Tomohon Selatan	-	-	-	-	-
Tomohon Tengah	-	-	-	-	-
Tomohon Timur	-	-	-	-	-
Tomohon Barat	-	-	-	-	-
Tomohon Utara	-	-	-	-	-
<b>Kota Tomohon</b>	<b>23.047</b>	<b>24.575</b>	<b>25.747</b>	<b>27.016</b>	<b>28.437</b>

Catatan/Note: ...

Sumber/Source: Perusahaan Listrik Negara Ranting Tomohon/Governmental Electricity in Tomohon Municipality

**Tabel 6.3** Jumlah Pelanggan dan Air yang Disalurkan Menurut Kecamatan di Kota Tomohon, 2019  
**Number of Customers and Distributed Water by Subdistrict in Tomohon Municipality, 2019**

Kecamatan Subdistrict	Pelanggan Number of Customers	Air Disalurkan Distributed Water (m <sup>3</sup> )	Nilai Value (Rp)
(1)	(2)	(3)	(4)
Tomohon Selatan	1.606	19.239	114.732.200
Tomohon Tengah	1.728	45.590	256.738.700
Tomohon Timur	1.095	23.989	142.481.900
Tomohon Barat	1.141	16.160	107.129.600
Tomohon Utara	537	5.985	35.847.200
<b>Kota Tomohon</b>	<b>6.107</b>	<b>110.963</b>	<b>656.929.600</b>

Catatan/Note: ...

Sumber/Source: Perusahaan Daerah Air Minum Kota Tomohon/ Local Clean Water Office in Tomohon Municipality

7

# PARIWISATA

---

## *TOURISM*

<https://tomohonkota.bps.go.id>



**PENJELASAN TEKNIS****TECHNICAL NOTES**

1. Usaha penyediaan akomodasi adalah usaha yang menyediakan pelayanan penginapan yang dapat dilengkapi dengan pelayanan pariwisata lainnya. Usaha penyediaan akomodasi dapat berupa hotel, vila, pondok wisata, bumi perkemahan, persinggahan karavan, dan akomodasi lainnya yang digunakan untuk tujuan pariwisata.
  2. Hotel adalah penyediaan akomodasi secara harian berupa kamar-kamar di dalam satu bangunan yang dapat dilengkapi dengan jasa pelayanan makan dan minum, kegiatan hiburan dan atau fasilitas lainnya. Hotel terdiri dari hotel berbintang dan hotel non- bintang.
  3. Hotel bintang adalah usaha penyediaan jasa pelayanan penginapan, makan minum serta jasa lainnya bagi umum dengan menggunakan sebagian atau seluruh bangunan. Usaha ini dikelola secara komersial serta memenuhi ketentuan persyaratan sebagai hotel bintang (termasuk berlian) yang ditetapkan dalam surat keputusan instansi yang membinanya. Misalnya hotel bintang lima, hotel bintang empat dan seterusnya.
1. *The business of providing accommodation is a business that provides specialty services that can be equipped with other tourism services. It includes hotel, villa, cottage, camping, caravan stop, and other accommodation that are used for tourism purposes.*
  2. *Hotel is a daily supply of accommodation rooms within a building which can be equipped with eating and drinking services, entertainment activities and/or other facilities. Hotel consists of a classified hotel and a non-classified hotel.*
  3. *A star hotel is the business of providing an accommodation, eating and drinking as well as other services for the public by using a building or a part of a building. It is managed commercially and meets specified requirements as a star hotel (including diamonds) set forth in the decree of fostering agency. For example, five star hotel, four star hotel, and so on.*

4. Tingkat penghunian kamar hotel adalah persentase banyaknya malam kamar yang dihuni terhadap banyaknya malam kamar yang tersedia.
5. Rata-rata lamanya tamu menginap adalah banyaknya malam tempat tidur yang terpakai (malam tamu) dengan banyaknya tamu yang menginap di hotel atau akomodasi lainnya.
4. *Room occupancy rate is the number of room-nights occupied divided by the number of room-nights available, multiplied by 100 percent.*
5. *Average length of stay is the number of bed-nights used (guest night) divided by the number of guests coming to spend the night at the accommodation.*

<https://tomohonkota.bps.go.id>

**ULASAN**

Jumlah rumah makan mengalami peningkatan setiap tahun. Pada tahun 2020 terdapat peningkatan sebanyak 9 rumah makan.

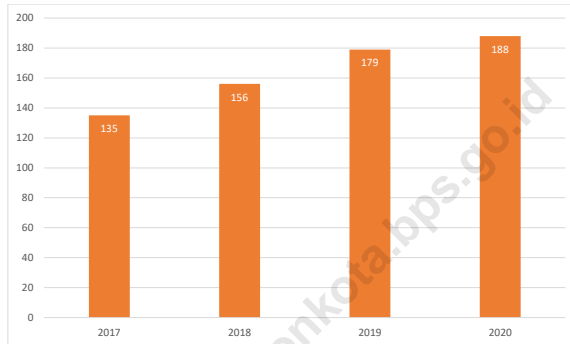
**DESCRIPTION**

*The number of restaurants is increasing every year. In 2020 there will be an increase of 9 restaurants.*

<https://tomohonkota.bps.go.id>

**Gambar** 7.1  
**Figures**

**Jumlah Rumah Makan/Restoran di Kota Tomohon,  
2017–2020**  
**Number of Restaurants in Tomohon Municipality, 2017–  
2020**



Sumber/Source : Dinas Pariwisata Kota Tomohon/ Tourism Office of Tomohon Municipality



**Gambar** 7.2  
**Figures**

**Jumlah Rumah Makan/Restoran Menurut Kecamatan di Kota Tomohon, 2020**  
**Number of Restaurants by Subdistrict in Tomohon Municipality, 2020**



Sumber/Source : Dinas Pariwisata Kota Tomohon/ Tourism Office of Tomohon Municipality

**Tabel**  
**Table** 7.1**Jumlah Rumah Makan/Restoran Menurut Kecamatan di Kota Tomohon, 2017–2020**  
**Number of Restaurants by Subdistrict in Tomohon Municipality, 2017–2020**

<b>Kecamatan Subdistrict</b>	<b>2017</b>	<b>2018</b>	<b>2019</b>	<b>2020</b>
(1)	(2)	(3)	(4)	(5)
Tomohon Selatan	19	27	30	32
Tomohon Tengah	56	45	58	56
Tomohon Timur	17	27	26	28
Tomohon Barat	3	9	15	17
Tomohon Utara	40	48	50	55
<b>Kota Tomohon</b>	<b>135</b>	<b>156</b>	<b>179</b>	<b>188</b>

Catatan/Note: ...

Sumber/Source: Dinas Pariwisata Kota Tomohon/ Tourism Office of Tomohon Municipality

# 8 **TRANSPORTASI DAN KOMUNIKASI**

## *TRANSPORTATION & COMMUNICATION*

<https://tomohonkota.bps.go.id>



**PENJELASAN TEKNIS**

1. Kendaraan bermotor adalah setiap kendaraan yang digerakkan oleh peralatan teknik yang ada pada kendaraan tersebut, biasanya digunakan untuk angkutan orang atau barang di atas jalan raya selain kendaraan yang berjalan di atas rel. Kendaraan bermotor yang dicatat adalah semua jenis kendaraan kecuali kendaraan bermotor TNI/Polri dan Korps Diplomatik.
2. Mobil penumpang adalah setiap kendaraan bermotor yang dilengkapi dengan tempat duduk untuk sebanyak-banyaknya delapan orang, tidak termasuk tempat duduk untuk pengemudi, baik dilengkapi atau tidak dilengkapi bagasi.
3. Mobil bis adalah setiap kendaraan bermotor yang dilengkapi dengan tempat duduk untuk lebih dari delapan orang, tidak termasuk tempat duduk untuk pengemudi, baik dilengkapi atau tidak dilengkapi bagasi.
4. Mobil truk adalah setiap kendaraan bermotor yang digunakan untuk angkutan barang, selain mobil penumpang, mobil bis dan kendaraan bermotor roda dua.

**TECHNICAL NOTES**

1. *Motor vehicles are any kind of vehicles motorized by machine set up in those vehicles, they are usually used for transporting peoples or goods on roads except vehicles moving along a railway line. The data cover all kinds of motor vehicles except those belong to Indonesia Army Force Indonesian State Police and Diplomatic Corps.*
2. *Passenger cars are any motor vehicles with no more than eight seats, excluding seat for driver, it can be with or without hoot.*
3. *Buses are large passenger cars having seats for more than eight passengers, excluding seat for driver, it can be with or without hoot.*
4. *Trucks are any motor vehicles used to transport goods excluding passenger cars, buses, and motorcycles.*

5. Kantor Pos adalah tempat pemberi pelayanan komunikasi tertulis dan atau surat elektronik, layanan paket, layanan logistik, layanan transaksi keuangan, dan layanan keagenan pos untuk kepentingan umum. Rumah pos berfungsi sama seperti kantor pos dan kantor pos pembantu, bedanya rumah pos biasanya terletak di daerah terpencil.
5. *Post Office is a service provider facility of written communication and or electronic mail, parcel service, logistics services, financial transaction services, and postal services to the public. Postal house has the same function as the post office and subsidiary of post office, the difference is that postal house is usually located in remote areas.*

<https://tomohonkota.bps.go.id>

**ULASAN**

Jalan dalam Kota Tomohon menurut wewenang pembinaan dapat dibedakan menjadi tiga jenis, yaitu Jalan Negara, Jalan Propinsi, dan Jalan Kota. Panjang jalan di seluruh wilayah Kota Tomohon pada tahun 2020 mencapai 583,58 kilometer. Panjang Jalan Negara adalah 27 kilometer, Jalan Propinsi 12 kilometer, dan sisanya 544,58 kilometer adalah Jalan Kota.

Menurut kondisinya, jalan kota di kota Tomohon dibedakan menjadi kondisi baik (410,69 km), sedang (43,13 km), Rusak (41,53 km), dan rusak berat (49,23 km).

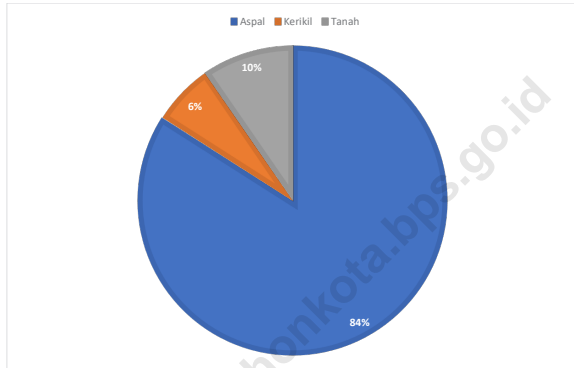
**DESCRIPTION**

*The roads in Tomohon Municipality according to the government authority can be divided into three types. There are State Roads, Province Roads and Municipaly Roads. The length of roads in the entire Tomohon City area in 2020 is 583.58 kilometers. The length of the National Road is 27 kilometers, the Provincial Road is 12 kilometers, and the remaining 544.58 kilometers is the City Road.*

*According to its condition, city roads in Tomohon City are divided into good condition (410.69 km), moderate (43.13 km), damaged (41.53 km), and heavily damaged (49.23 km).*

**Gambar** 8.1  
**Figures**

**Panjang Jalan Menurut Jenis Permukaan Jalan di Kota Tomohon, 2020**  
***Length of Roads by Type of Road Surface in Tomohon Municipality (%), 2020***

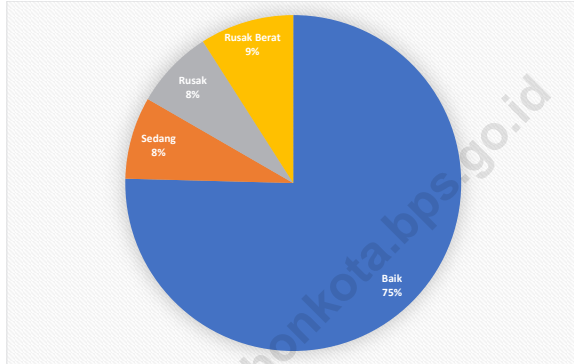


Sumber/Source : Dinas Pekerjaan Umum dan Penataan Ruang Kota Tomohon/*Public Works and Spatial Planning Office of Tomohon Municipality*



**Gambar** 8.2  
**Figures**

**Panjang Jalan Menurut Kondisi Jalan di Kota Tomohon  
(%), 2020**  
***Length of Roads by Condition of Roads in Tomohon  
Municipality (%), 2020***



Sumber/Source : Dinas Pekerjaan Umum dan Penataan Ruang Kota Tomohon/*Public Works and Spatial Planning Office of Tomohon Municipality*

## 8.1 TRANSPORTASI TRANSPORTATION

**Tabel 8.1.1 Panjang Jalan<sup>1</sup> Menurut Tingkat Kewenangan Pemerintahan di Kota Tomohon (km), 2018–2020**  
**Table 8.1.1 Length of Roads<sup>1</sup> by Level of Government Authority in Tomohon Municipality (km), 2018–2020**

<b>Tingkat Kewenangan Pemerintahan</b> <b>Level of Government Authority</b>	<b>2018</b>	<b>2019</b>	<b>2020</b>
(1)	(2)	(3)	(4)
Negara <sup>2</sup> /State <sup>2</sup>	27,00	27,00	27,00
Provinsi/Province	12,00	12,00	12,00
Kabupaten/Kota Regency/Municipality	526,72	542,86	544,58
<b>Jumlah/Total</b>	<b>565,72</b>	<b>581,86</b>	<b>583,58</b>

Catatan/Note: <sup>1</sup> Data tidak termasuk panjang jalan tol/Excluding toll road

<sup>2</sup> Berdasarkan Keputusan Menteri Pekerjaan Umum dan Perumahan Rakyat No. 248/KPTS/M/2015/Based on Public Work and Public Housing Ministerial Decree No. 248/KPTS/M/2015

Sumber/Source: Dinas Pekerjaan Umum dan Penataan Ruang Kota Tomohon/Public Works and Spatial Planning Office of Tomohon Municipality

**Tabel 8.1.2** Panjang Jalan Menurut Jenis Permukaan Jalan di Kota Tomohon (km), 2018–2020  
**Table** *Length of Roads by Type of Road Surface in Tomohon Municipality (km), 2018–2020*

Jenis Permukaan Jalan <i>Type of Road Surface</i>	2018	2019	2020
(1)	(2)	(3)	(4)
Aspal/ <i>Paved</i>	444,48	456,24	457,49
Kerikil/ <i>Gravel</i>	31,18	34,12	34,99
Tanah/ <i>Soil</i>	51,05	52,50	52,10
Lainnya/ <i>Others</i>	-	-	-
<b>Jumlah/<i>Total</i></b>	<b>526,72</b>	<b>542,86</b>	<b>544,58</b>

Catatan/*Note*: ...

Sumber/*Source*: Dinas Pekerjaan Umum dan Penataan Ruang Kota Tomohon/*Public Works and Spatial Planning Office of Tomohon Municipality*

**Tabel 8.1.3 Panjang Jalan Menurut Kondisi Jalan di Kota Tomohon (km), 2018–2020**  
**Length of Roads by Condition of Roads in Tomohon Municipality (km), 2018–2020**

Kondisi Jalan Condition of Roads	2018	2019	2020
(1)	(2)	(3)	(4)
Baik/ <i>Good</i>	306,87	398,17	410,69
Sedang/ <i>Moderate</i>	54,84	42,72	43,13
Rusak/ <i>Damage</i>	87,88	52,09	41,53
Rusak Berat/ <i>Severely Damage</i>	77,13	77,13	49,23
<b>Jumlah/Total</b>	<b>526,72</b>	<b>542,86</b>	<b>544,58</b>

Catatan/Note: ...

Sumber/Source: Dinas Pekerjaan Umum dan Penataan Ruang Kota Tomohon/*Public Works and Spatial Planning Office of Tomohon Municipality*

## 8.2 KOMUNIKASI COMMUNICATION

**Tabel** 8.2.1 **Jumlah Kantor Pos Pembantu Menurut Kecamatan di Kota Tomohon, 2017–2020**  
*Number of Post Offices Subsidiaries by Subdistrict in Tomohon Municipality, 2017–2020*

Kecamatan Subdistrict	2017	2018	2019	2020
(1)	(2)	(3)	(4)	(5)
Tomohon Selatan	...	...	...	...
Tomohon Tengah	...	...	...	...
Tomohon Timur	...	...	...	...
Tomohon Barat	...	...	...	...
Tomohon Utara	...	...	...	...
<b>Kota Tomohon</b>	<b>1</b>	<b>1</b>	<b>1</b>	<b>1</b>

Catatan/Note: ...

Sumber/Source: Dinas Informasi dan Komunikasi Kota Tomohon/ *Information and Communication Office of Tomohon Municipality*



# 9

## **PERBANKAN, KOPERASI, DAN HARGA-HARGA**

*BANKING, COOPERATIVE AND PRICES*

<https://tomohonkota.bps.go.id>





**PENJELASAN TEKNIS****TECHNICAL NOTES**

1. Koperasi adalah sebuah organisasi ekonomi yang dimiliki dan dioperasikan oleh orang-seorang demi kepentingan bersama. Koperasi melandaskan kegiatan berdasarkan prinsip gerakan ekonomi rakyat yang berdasarkan asas kekeluargaan.
  2. Koperasi Unit Desa merupakan koperasi yang berada di pedesaan. Sesuai dengan lokasinya, anggota dari koperasi unit desa atau yang lebih sering disebut KUD ini merupakan warga pedesaan tersebut. Koperasi unit desa ini melakukan kegiatan yang berpusat pada bidang ekonomi masyarakat seperti pertanian maupun perikanan.
  3. Koperasi Pegawai Negeri koperasi yang beranggotakan pegawai negeri. Pegawai-pegawai tersebut bekerja sebagai pegawai daerah hingga di pusat. Koperasi pegawai negeri ini didirikan untuk dapat membantu menyejahterakan pegawai negeri yang menjadi anggotanya.
  4. Koperasi karyawan adalah sebuah koperasi yang berada di sebuah perusahaan tertentu. Anggota koperasi ini adalah para karyawan dari perusahaan tersebut.
1. *Cooperatives are economic organizations owned and operated by individuals for mutual benefit. Cooperatives are based on the principles of the people's economic movement on the basis of family.*
  2. *Village Unit Cooperatives are cooperatives in rural areas. In accordance with its location, members of the village unit cooperative or more commonly called the KUD are rural residents. This village unit cooperative conducts activities that are centered on the community economy such as agriculture and fisheries.*
  3. *Koperasi Pegawai Negeri cooperatives consisting of civil servants. These employees work as regional employees to the center. This civil service cooperative was established to be able to help the welfare of civil servants who are members.*
  4. *Employee cooperative is a cooperative that is in a particular company. The members of the cooperative are the employees of the company.*

5. Koperasi pasar merupakan koperasi yang mempunyai anggota yang bekerja sebagai pedagang di pasar. Koperasi ini didirikan untuk membantu proses kegiatan pedagang di pasar. Koperasi pasar ini biasanya memberikan bantuan modal kepada para pedagang dan juga menyediakan bahan yang dibutuhkan para pedagang.
5. *Market cooperatives are cooperatives that have members who work as traders in the market. This cooperative was established to assist the process of traders' activities in the market. These market cooperatives usually provide capital assistance to traders and also provide materials needed by traders.*

<https://tomohonkota.bps.go.id>

**ULASAN**

Pada tahun 2020 terdapat 143 Koperasi Aktif di Kota Tomohon dengan rincian 8 KUD, 7 Kopkar, 1 Koppas, 6 KPRI dan 121 Koperasi jenis lainnya.

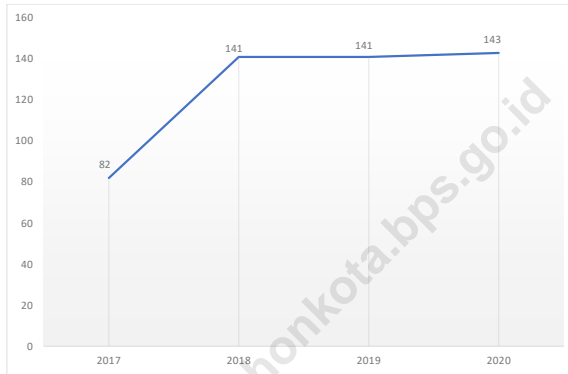
**DESCRIPTION**

*In 2020 there were 143 active cooperatives in Tomohon City where 8 were KUD, 7 Kopkar, 1 Koppas, 6 KPRI and 121 other types of cooperatives.*

<https://tomohonkota.bps.go.id>

**Gambar** 9.1  
**Figures**

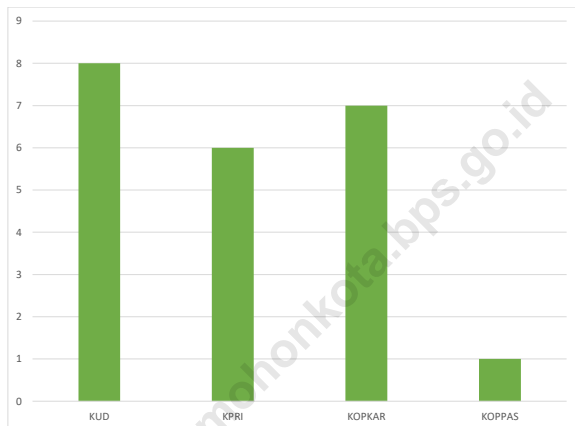
**Jumlah Koperasi Aktif di Kota Tomohon, 2017–2020**  
**Number of Active Cooperative in Tomohon Municipality, 2017–2020**



Sumber/Source : Dinas Koperasi dan Usaha Kecil Mikro dan Menengah Kota Tomohon/*Cooperative and Small and Medium Enterprise Commerce Office of Tomohon Municipality*

**Gambar** 9.2  
**Figures**

**Jumlah Koperasi Menurut Jenis Koperasi di Kota Tomohon, 2020**  
**Number of Cooperative by Kind of Cooperative in Tomohon Municipality, 2020**



Sumber/Source : Dinas Koperasi dan Usaha Kecil Mikro dan Menengah Kota Tomohon/Cooperative and Small and Medium Enterprise Commerce Office of Tomohon Municipality

**Tabel 9.1** Jumlah Koperasi Aktif Menurut Kecamatan di Kota Tomohon, 2017–2020  
**Table 9.1** *Number of Active Cooperative by Subdistrict in Tomohon Municipality, 2017–2020*

Kecamatan Subdistrict	2017	2018	2019	2020
(1)	(2)	(3)	(4)	(5)
Tomohon Selatan	18	30	30	30
Tomohon Tengah	26	48	48	48
Tomohon Timur	12	15	15	16
Tomohon Barat	6	10	10	11
Tomohon Utara	20	38	38	38
<b>Kota Tomohon</b>	<b>82</b>	<b>141</b>	<b>141</b>	<b>143</b>

Catatan/Note: ...

Sumber/Source: Dinas Koperasi dan Usaha Kecil Mikro dan Menengah Kota Tomohon/Cooperative and Small and Medium Enterprise Commerce Office of Tomohon Municipality

**Tabel**  
**Table** 9.2**Jumlah Koperasi Menurut Jenis Koperasi dan Kecamatan di Kota Tomohon, 2020**  
**Number of Cooperative by Kind of Cooperative and Subdistrict in Tomohon Municipality, 2020**

Kecamatan Subdistrict	Jenis Koperasi/ Kind of Cooperative					Jumlah Total
	KUD	KPRI	KOPKAR	KOPPAS	Lainnya Other	
(1)	(2)	(3)	(4)	(5)	(6)	(7)
Tomohon Selatan	1	0	1	0	28	30
Tomohon Tengah	1	4	6	0	37	48
Tomohon Timur	2	0	0	1	13	16
Tomohon Barat	2	0	0	0	9	11
Tomohon Utara	2	2	0	0	34	38
<b>Kota Tomohon</b>	<b>8</b>	<b>6</b>	<b>7</b>	<b>1</b>	<b>121</b>	<b>143</b>

Catatan/Note: ...

Sumber/Source: Dinas Koperasi dan Usaha Kecil Mikro dan Menengah Kota Tomohon/Cooperative and Small and Medium Enterprise Commerce Office of Tomohon Municipality






# 10

## **PENGELUARAN PENDUDUK**

*POPULATION EXPENDITURES*

<https://tomohonkota.bps.go.id>





**PENJELASAN TEKNIS**

1. Rata-rata pengeluaran per kapita sebulan adalah biaya yang dikeluarkan untuk konsumsi semua anggota rumah tangga selama sebulan dibagi dengan banyaknya anggota rumah tangga. Pengeluaran untuk konsumsi makanan dihitung selama seminggu terakhir, sedangkan konsumsi bukan makanan dihitung sebulan dan setahun terakhir. Baik konsumsi makanan maupun bukan makanan selanjutnya dikonversikan ke dalam pengeluaran rata-rata sebulan. Angka konsumsi/pengeluaran rata-rata per kapita yang disajikan dalam publikasi ini diperoleh dari hasil bagi jumlah konsumsi seluruh rumah tangga (baik mengonsumsi makanan maupun tidak) terhadap jumlah penduduk.

**TECHNICAL NOTES**

1. *Average monthly expenditure per capita is the cost incurred for the consumption of all household members for a month divided by the number of household members. Spending on food consumption is calculated during the past week, while non-food consumption is calculated in the past month and year. Both food consumption and non-food consumption are subsequently converted into an average expenditure of one month. The average per capita consumption / expenditure figures presented in this publication are derived from the quotient of the total consumption of all households (both food and non-food consumption) of the total population.*

**ULASAN**

Kelompok makanan dan minuman jadi merupakan pengeluaran terbesar untuk komoditas makanan. Sedangkan pengeluaran untuk non makanan paling besar pada kelompok perumahan, bahan bakar, penerangan, air, dll.

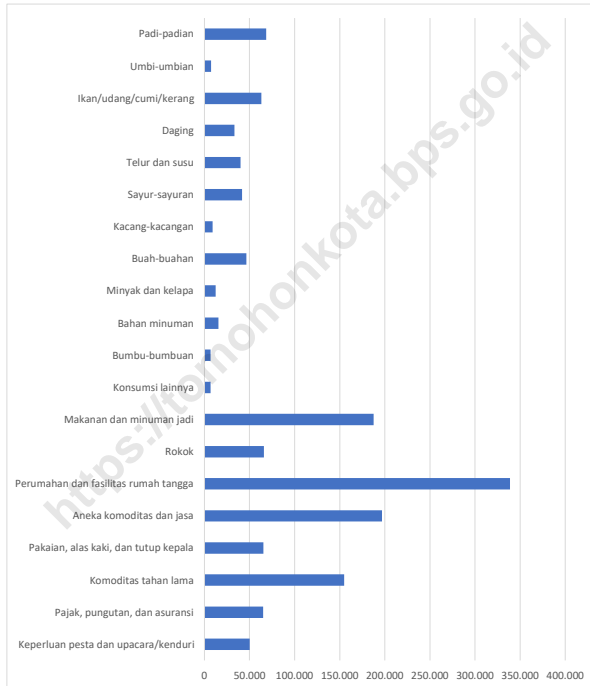
**DESCRIPTION**

*Kelompok makanan dan minuman jadi merupakan pengeluaran terbesar untuk komoditas makanan. Sedangkan pengeluaran untuk non makanan paling besar pada kelompok perumahan, bahan bakar, penerangan, air, dll.*

<https://tomohonkota.bps.go.id>

**Gambar** 10.1  
**Figures**

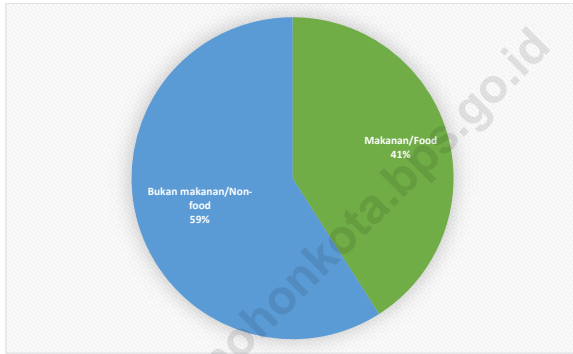
**Rata-rata Pengeluaran per Kapita Sebulan Menurut Kelompok Komoditas (rupiah) di Kota Tomohon, 2020**  
**Monthly Average Expenditure per Capita by Commodity Group (rupiahs) in Tomohon Municipality, 2020**



Sumber/Source : BPS, Survei Sosial Ekonomi Nasional (Susenans) Maret/BPS-Statistics Indonesia, National Socioeconomic Survey March

**Gambar** 10.2  
**Figures**

**Persentase Pengeluaran per Kapita Sebulan Menurut Kelompok Komoditas di Kota Tomohon, 2020**  
*Percentage of Monthly Expenditure per Capita by Commodity Group in Tomohon Municipality, 2020*



Sumber/Source : BPS, Survei Sosial Ekonomi Nasional (Susenas) Maret/BPS-Statistics Indonesia, National Socioeconomic Survey March

**Tabel**  
**Table** 10.1

**Rata-rata Pengeluaran per Kapita Sebulan Menurut Kelompok Komoditas (rupiah) di Kota Tomohon, 2019 dan 2020**  
**Monthly Average Expenditure per Capita by Commodity Group (rupiahs) in Tomohon Municipality, 2019 and 2020**

<b>Kelompok Komoditas/Commodity Group</b>	<b>2019</b>	<b>2020</b>
(1)	(2)	(3)
<b>Makanan/Food</b>		
Padi-padian/ <i>Cereals</i>	...	68.478
Umbi-umbian/ <i>Tubers</i>	...	7.460
Ikan/udang/cumi/kerang/ <i>Fish/shrimp/common squid/shells</i>	...	63.032
Daging/ <i>Meat</i>	...	33.234
Telur dan susu/ <i>Eggs and milk</i>	...	39.976
Sayur-sayuran/ <i>Vegetables</i>	...	41.701
Kacang-kacangan/ <i>Legumes</i>	...	9.097
Buah-buahan/ <i>Fruits</i>	...	46.391
Minyak dan kelapa/ <i>Oil and coconut</i>	...	12.496
Bahan minuman/ <i>Beverage stuffs</i>	...	15.610
Bumbu-bumbuan/ <i>Spices</i>	...	6.704
Konsumsi lainnya/ <i>Miscellaneous food items</i>	...	6.909
Makanan dan minuman jadi/ <i>Prepared food and beverages</i>	...	187.441
Rokok/ <i>Cigarettes</i>	...	65.823
<b>Jumlah makanan/Total food</b>	...	<b>604.350</b>
<b>Bukan makanan/Non-food</b>		
Perumahan dan fasilitas rumah tangga/ <i>Housing and household facilities</i>	...	338.826
Aneka komoditas dan jasa/ <i>Goods and services</i>	...	196.899
Pakaian, alas kaki, dan tutup kepala/ <i>Clothing, footwear, and headgear</i>	...	65.330
Komoditas tahan lama/ <i>Durable goods</i>	...	154.803**
Pajak, pungutan, dan asuransi/ <i>Taxes and insurance</i>	...	64.983
Keperluan pesta dan upacara/kenduri/ <i>Parties and ceremonies</i>	...	50.018
<b>Jumlah bukan makanan/Total non-food</b>	...	<b>870.858</b>
<b>Jumlah/Total</b>	...	<b>1.475.208</b>

Catatan/Note: \*\*) Nilai RSE berada diantara 25 hingga 50

Sumber/Source: BPS, Survei Sosial Ekonomi Nasional (Susenas) Maret/BPS-Statistics Indonesia, National Socioeconomic Survey March

**Tabel 10.1** **Persentase Pengeluaran per Kapita Sebulan Menurut Kelompok Komoditas di Kota Tomohon, 2019 dan 2020**  
**Percentage of Monthly Expenditure per Capita by Commodity Group in Tomohon Municipality, 2019 and 2020**

<b>Kelompok Komoditas/Commodity Group</b>	<b>2019</b>	<b>2020</b>
(1)	(2)	(3)
<b>Makanan/Food</b>		
Padi-padian/Cereals	...	4,64
Umbi-umbian/Tubers	...	0,51
Ikan/udang/cumi/kerang/Fish/shrimp/common squid/shells	...	4,27
Daging/Meat	...	2,25
Telur dan susu/Eggs and milk	...	2,71
Sayur-sayuran/Vegetables	...	2,83
Kacang-kacangan/Legumes	...	0,62
Buah-buahan/Fruits	...	3,14
Minyak dan kelapa/Oil and coconut	...	0,85
Bahan minuman/Beverage stuffs	...	1,06
Bumbu-bumbuan/Spices	...	0,45
Konsumsi lainnya/Miscellaneous food items	...	0,47
Makanan dan minuman jadi/Prepared food and beverages	...	12,71
Rokok/Cigarettes	...	4,46
<b>Jumlah makanan/Total food</b>	...	<b>40,97</b>
<b>Bukan makanan/Non-food</b>		
Perumahan dan fasilitas rumah tangga/Housing and household facilities	...	22,97
Aneka komoditas dan jasa/Goods and services	...	13,35
Pakaian, alas kaki, dan tutup kepala/Clothing, footwear, and headgear	...	4,43
Komoditas tahan lama/Durable goods	...	10,49**
Pajak, pungutan, dan asuransi/Taxes and insurance	...	4,41
Keperluan pesta dan upacara/kenduri/Parties and ceremonies	...	3,39
<b>Jumlah bukan makanan/Total non-food</b>	...	<b>59,03</b>
<b>Jumlah/Total</b>	...	<b>100,00</b>

Catatan/Note: \*\*) Nilai RSE berada diantara 25 hingga 50

Sumber/Source: BPS, Survei Sosial Ekonomi Nasional (Susenas) Maret/BPS-Statistics Indonesia, National Socioeconomic Survey March



**Tabel**  
**Table** 10.3**Persentase Penduduk Menurut Golongan Pengeluaran Per Kapita Sebulan di Kota Tomohon, 2020**  
*Percentage of Population by Per Capita Spending Group a Month in Tomohon Municipality, 2020*

<b>Golongan Pengeluaran</b> <i>Spending Group</i> <b>(Rp)</b>	<b>Persentase Penduduk</b> <i>Percentage of Population</i>
(1)	(2)
< 150 000	,00%
150 000–199 999	,00%
200 000–299 999	1,90%
300 000–499 999	8,52%
500 000–749 999	15,48%
750 000–999 999	15,34%
1 000 000–1 499 999	21,49%
> 1 500 000	37,28%
<b>Jumlah/Total</b>	<b>100,00%</b>


Sumber/Source: BPS, Survei Sosial Ekonomi Nasional (Susenas) Maret/BPS-Statistics Indonesia, National Socioeconomic Survey March



# 11

# PERDAGANGAN *TRADE*

<https://tomohonkota.bps.go.id>





**PENJELASAN TEKNIS**

1. Pasar adalah salah satu dari berbagai sistem, institusi, prosedur, hubungan sosial dan infrastruktur tempat usaha menjual barang, jasa, dan tenaga kerja untuk orang-orang dengan imbalan uang. ekspor dan impor dilakukan oleh Bea dan Cukai berdasarkan Persetujuan Muat/Bongkar Barang.
2. Toko atau kedai adalah sebuah tempat tertutup yang di dalamnya terjadi kegiatan perdagangan dengan jenis benda atau barang yang khusus, misalnya toko buku, toko buah, dan sebagainya
3. Kios yang berasal dari bahasa Belanda; kios yang diambil dari bahasa Prancis; kiosque konon dari bahasa Arab, adalah nama alternatif untuk sebuah toko kecil atau warung.
4. Warung adalah usaha kecil milik keluarga yang berbentuk kedai, kios, toko kecil, atau restoran sederhana — istilah "warung" dapat ditemukan di Indonesia dan Malaysia. Warung adalah salah satu bagian penting dalam kehidupan keseharian rakyat Indonesia.

**TECHNICAL NOTES**

1. *A market is one of the various systems, institutions, procedures, social relations and infrastructure in which businesses sell goods, services and labor to people in exchange for money. Export and import are carried out by Customs and Excise based on the approval of loading / unloading goods.*
2. *A shop or tavern is a closed place where trading activities occur with specific types of objects or goods, for example a bookstore, fruit shop, and so on.*
3. *The kiosk which comes from the Dutch language; kios taken from French; kiosque, supposedly from Arabic, is an alternative name for a small shop or warung.*
4. *A warung is a small family-owned business that takes the form of a tavern, kiosk, small shop, or simple restaurant - the term "warung" can be found in Indonesia and Malaysia. Warung is an important part of the daily life of the Indonesian people.*

**ULASAN**

Sarana perdagangan terbanyak di Kota Tomohon pada tahun 2020 adalah warung yaitu sebanyak 1.340 unit. Selanjutnya sarana perdagangan kedua adalah toko sebanyak 184 unit.

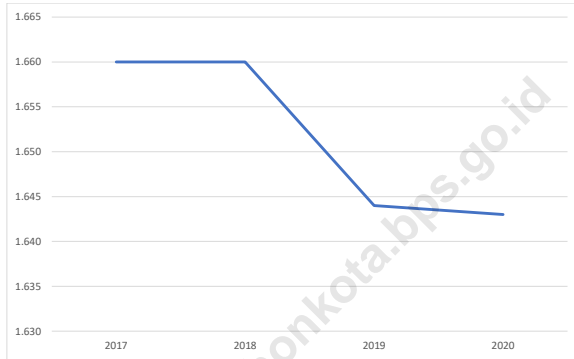
**DESCRIPTION**

*Most trading facilities in the City of Tomohon in 2020 are stalls with 1,340 units. Furthermore, the second trading facility is 184 units of shops.*

<https://tomohonkota.bps.go.id>

**Gambar** 11.1  
**Figures**

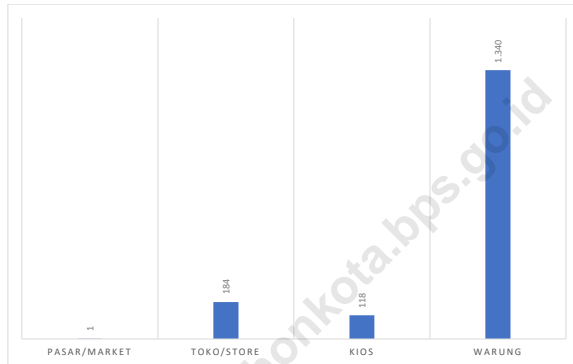
**Jumlah Sarana Perdagangan di Kota Tomohon, 2017–2020**  
**Number of Trading Facilities in Tomohon Municipality, 2017–2020**



Sumber/Source : Dinas Perdagangan dan Perindustrian Kota Tomohon/Industry and Trade Office of Tomohon Municipality

**Gambar**  
**Figures** 11.2

**Jumlah Sarana Perdagangan Menurut Jenisnya di Kota Tomohon, 2020**  
**Number of Trading Facilities by Type of Facility in Tomohon Municipality, 2020**



Sumber/Source : Dinas Perdagangan dan Perindustrian Kota Tomohon/Industry and Trade Office of Tomohon Municipality



**Tabel**  
**Table** 11.1

**Jumlah Sarana Perdagangan Menurut Jenisnya di Kota Tomohon, 2017–2020**  
**Number of Trading Facilities by Type of Facility in Tomohon Municipality, 2017–2020**

<b>Jenis Sarana Perdagangan</b> <b>Type of Trading Facilities</b>	<b>2017</b>	<b>2018</b>	<b>2019</b>	<b>2020</b>
(1)	(2)	(3)	(4)	(5)
Pasar/Market	3	3	2	1
Toko/Store	205	205	184	184
Kios	125	125	118	118
Warung	1.327	1.327	1.340	1.340
<b>Jumlah/Total</b>	<b>1.660</b>	<b>1.660</b>	<b>1.644</b>	<b>1.643</b>

Sumber/Source: Dinas Perdagangan dan Perindustrian Kota Tomohon/Industry and Trade Office of Tomohon Municipality



# 12

## **SISTEM NERACA REGIONAL**

### *SYSTEM OF REGIONAL ACCOUNTS*

<https://tomohonkota.bps.go.id>



**PENJELASAN TEKNIS****TECHNICAL NOTES**

1. Penghitungan statistik neraca nasional mengikuti buku petunjuk yang diterbitkan oleh Perserikatan Bangsa Bangsa (PBB) dikenal sebagai Sistem Neraca Nasional (SNN). SNN adalah rekomendasi internasional tentang bagaimana menyusun ukuran aktivitas ekonomi yang sesuai dengan standar neraca baku yang didasarkan pada prinsip-prinsip ekonomi. Rekomendasi yang dimaksud dinyatakan dalam sekumpulan konsep, definisi, klasifikasi, dan aturan neraca yang disepakati secara internasional dalam mengukur indikator tertentu seperti Produk Domestik Bruto (PDB). Salah satu bentuk adaptasi pencatatan statistik nasional adalah melakukan perubahan tahun dasar PDB Indonesia dari tahun 2000 ke 2010. Perubahan tahun dasar PDB dilakukan seiring dengan mengadopsi rekomendasi PBB yang tertuang dalam Sistem Neraca Nasional 2008 (SNA 2008).

2. Produk Domestik Bruto pada tingkat nasional serta Produk Domestik Regional Bruto (PDRB) pada tingkat regional (provinsi) menggambarkan kemampuan suatu wilayah untuk menciptakan nilai tambah pada suatu waktu tertentu. Untuk menyusun PDB

1. *The method used to estimate national accounts statistics is based on the standard guidelines formed by United Nation known as System of National Accounts (SNA). SNA is the internationally agreed standard set of recommendations on how to compile measures of economic activity in accordance with strict accounting conventions based on economic principles. The recommendations are expressed in term of a set of concepts, definitions, classifications and accounting rules that comprise the internationally agreed standard for measuring indicators such as Gross Domestic Product (GDP). One of the improvement in the national statistical system is to rebase GDP form base year 2000 to 2010 in order to capture current economic condition. It is in line with the United Nations (UN) recommendation on 2008 SNA.*

2. *The basic measure of the value added arising from economic activity is known as Gross Domestic Product at the national level and Gross Regional Domestic Product (GRDP) at the regional level (provinces/regencies/municipalities). To compile*

maupun PDRB digunakan dua pendekatan, yaitu lapangan usaha dan pengeluaran. Keduanya menyajikan komposisi data nilai tambah dirinci menurut sumber kegiatan ekonomi (lapangan usaha) dan menurut komponen penggunaannya. PDB maupun PDRB dari sisi lapangan usaha merupakan penjumlahan seluruh komponen nilai tambah bruto yang mampu diciptakan oleh sektor-sektor ekonomi atas berbagai aktivitas produksinya. Sedangkan dari sisi pengeluaran menjelaskan tentang penggunaan dari nilai tambah tersebut.

*these statistics, two approaches have been used, i.e. "production approach" and "expenditure approach". The first approach is to measure value added produced by various kinds of economic activities, while the second approach is to measure final uses of the country's output. In other words, GDP/GRDP is the sum of total value added produced by all economic industries (activities) and the way of using it.*

3. Produk Domestik Bruto maupun agregat turunannya disajikan dalam 2 (dua) versi penilaian, yaitu atas dasar "harga berlaku" dan atas dasar "harga konstan". Disebut sebagai harga berlaku karena seluruh agregat dinilai dengan menggunakan harga pada tahun berjalan, sedangkan harga konstan penilaiannya didasarkan kepada harga satu tahun dasar tertentu, dalam publikasi ini digunakan harga tahun 2010.
3. *GDP and its aggregations are presented in two forms: at current market prices and at constant base year market prices. In presenting current market prices, all aggregates are valued at current market prices, while base year constant market prices are shown by valuing all aggregates at fixed base year prices. Year of 2010 is used as the base year in this publication.*
4. Laju pertumbuhan Produk Domestik Bruto diperoleh dari perhitungan PDB atas dasar harga konstan. Diperoleh dengan cara mengurangi nilai PDB pada tahun ke-n terhadap nilai pada
4. *Growth rate of Gross Domestic Product is derived from GDP at constant market prices. It is obtained by subtracting the value of GDP year n with the value of GDP year n-1, divided by the value*

tahun ke  $n-1$  (tahun sebelumnya), dibagi dengan nilai pada tahun ke  $n-1$ , dikalikan dengan 100 persen. Laju pertumbuhan menunjukkan perkembangan agregat pendapatan dari satu waktu tertentu terhadap waktu sebelumnya.

*of GDP year  $n-1$  then multiplied by 100 percent. The growth rate of GDP explains the income growth during the given period.*

<https://tomohonkota.bps.go.id>

**ULASAN**

Pada tahun 2020, Kategori konstruksi merupakan penyumbang terbesar angka PDRB Kota Tomohon, yaitu dengan kontribusi mencapai 21,71 persen.

**DESCRIPTION**

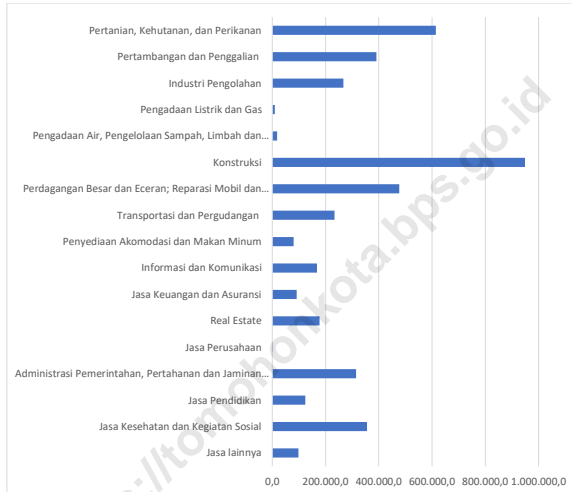
*In 2020, the Construction category was the biggest contributor to Tomohon Municipality's GRDP, with a contribution reaching 21.71 percent.*

<https://tomohonkota.bps.go.id>



**Gambar** 12.1  
**Figures**

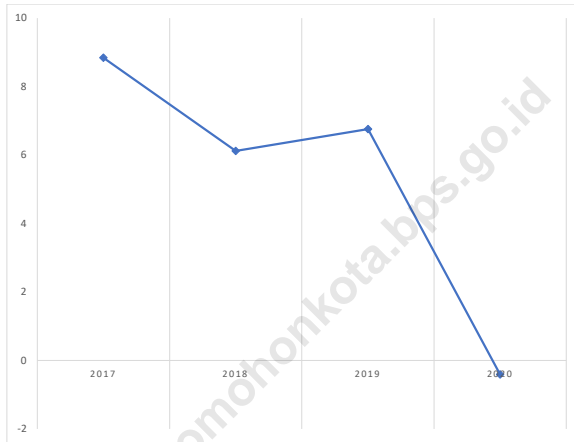
**PDRB ADHB Menurut Lapangan Usaha di Kota Tomohon  
(juta rupiah), 2020**  
**ADHB GRDP by Business Fields in Tomohon City (million  
rupiah), 2020**



Sumber/Source : BPS, berbagai sensus, survei dan sumber lain/BPS-Statistics Indonesia, various census, survey, and other sources

**Gambar** 12.2  
**Figures**

**Laju Pertumbuhan PDRB Atas Dasar Harga Konstan 2010 Menurut Lapangan Usaha di Kota Tomohon (persen), 2017–2020**  
**Growth Rate of GRDP at 2010 Constant Market Prices by Industry in Tomohon Municipality (percent), 2017–2020**



Sumber/Source : BPS, berbagai sensus, survei dan sumber lain/BPS-Statistics Indonesia, various census, survey, and other sources

**Tabel**  
**Table** 12.1.

**Produk Domestik Regional Bruto Kota Tomohon Atas Dasar Harga Berlaku Menurut Lapangan Usaha (juta rupiah), 2016–2020**  
**Gross Regional Domestic Product at Current Market Prices by Industry in Tomohon Municipality (million rupiahs), 2016–2020**

<b>Lapangan Usaha/Industry</b>	<b>2016</b>	<b>2017</b>	<b>2018</b>	<b>2019</b>	<b>2020</b>
(1)	(2)	(3)	(4)	(5)	(6)
A Pertanian, Kehutanan, dan Perikanan/ <i>Agriculture, Forestry, and Fishing</i>	473.394,2	508.887,3	552.389,3	601.361,0	614.529,9
B Pertambangan dan Penggalian/ <i>Mining and Quarrying</i>	201.979,1	317.593,9	303.704,1	366.416,5	391.266,8
C Industri Pengolahan/ <i>Manufacturing</i>	216.458,3	230.088,6	253.743,6	258.350,7	267.070,9
D Pengadaan Listrik dan Gas/ <i>Electricity and Gas</i>	6.881,9	8.219,1	8.501,8	9.024,7	9.918,4
E Pengadaan Air; Pengelolaan Sampah, Limbah, dan Daur Ulang/ <i>Water Supply; Sewerage, Waste Management, and Remediation Activities</i>	17.039,3	17.039,3	17.539,3	17.901,2	18.331,2
F Konstruksi/ <i>Construction</i>	711.998,6	777.052,8	882.052,8	970.393,8	948.993,8
G Perdagangan Besar dan Eceran; Reparasi Mobil dan Sepeda Motor/ <i>Wholesale and Retail Trade; Repair of Motor Vehicles and Motorcycles</i>	354.293,8	388.536,2	423.536,2	454.357,8	476.475,3
H Transportasi dan Pergudangan/ <i>Transportation and Storage</i>	203.917,7	218.892,6	235.792,6	252.837,6	233.247,6
I Penyediaan Akomodasi dan Makan Minum/ <i>Accommodation and Food Service Activities</i>	72.728,3	78.812,0	89.512,0	94.701,8	80.571,5
J Informasi dan Komunikasi/ <i>Information and Communication</i>	109.672,9	122.949,7	138.449,7	155.123,5	167.627,0

Lanjutan Tabel/*Continued Table 12.1*

Lapangan Usaha/ <i>Industry</i>		2016	2017	2018	2019	2020
(1)		(2)	(3)	(4)	(5)	(6)
K	Jasa Keuangan dan Asuransi/ <i>Financial and Insurance Activities</i>	71.575,4	79.102,7	82.324,2	85.497,5	91.214,8
L	Real Estat/ <i>Real Estate Activities</i>	141.608,9	152.422,4	164.422,4	176.456,4	177.256,4
M,N	Jasa Perusahaan/ <i>Business Activities</i>	1.605,6	1.850,2	2.100,2	2.367,7	2.402,0
O	Administrasi Pemerintahan, Pertahanan, dan Jaminan Sosial Wajib/ <i>Public Administration and Defence; Compulsory Social Security</i>	253.889,2	269.829,3	290.829,3	299.213,8	314.360,4
P	Jasa Pendidikan/ <i>Education</i>	90.296,8	96.093,6	105.493,6	119.828,4	124.362,2
Q	Jasa Kesehatan dan Kegiatan Sosial/ <i>Human Health and Social Work Activities</i>	226.549,8	249.516,0	282.716,0	320.841,3	355.794,4
R,S,T,U	Jasa Lainnya/ <i>Other Services Activities</i>	68.721,6	76.386,8	88.086,8	105.448,4	97.755,4
<b>Produk Domestik Regional Bruto/<i>Gross Regional Domestic Product</i></b>		<b>3.222.611,1</b>	<b>3.593.272,5</b>	<b>3.921.193,8</b>	<b>4.290.122,2</b>	<b>4.371.177,9</b>

Catatan/*Note*: ...Sumber/*Source*: BPS, berbagai sensus, survei dan sumber lain/*BPS-Statistics Indonesia, various census, survey, and other sources*

**Tabel**  
**Table** 12.2

**Produk Domestik Regional Bruto Kota Tomohon Atas Dasar Harga Konstan 2010 Menurut Lapangan Usaha (juta rupiah), 2016–2020**  
**Gross Regional Domestic Product at 2010 Constant Market Prices by Industry in Tomohon Municipality (million rupiahs), 2016–2020**

Lapangan Usaha/Industry		2016	2017	2018	2019	2020
(1)		(2)	(3)	(4)	(5)	(6)
A	Pertanian, Kehutanan, dan Perikanan/ <i>Agriculture, Forestry, and Fishing</i>	361.758,2	379.214,3	399.225,3	419.925,1	419.312,7
B	Pertambangan dan Penggalian/ <i>Mining and Quarrying</i>	169.373,6	271.718,6	254.915,0	302.979,0	316.041,6
C	Industri Pengolahan/ <i>Manufacturing</i>	173.445,9	182.058,7	197.139,7	195.381,8	194.834,5
D	Pengadaan Listrik dan Gas/ <i>Electricity and Gas</i>	7.860,9	8.235,3	8.458,8	8.929,9	9.473,7
E	Pengadaan Air; Pengelolaan Sampah, Limbah, dan Daur Ulang/ <i>Water Supply; Sewerage, Waste Management, and Remediation Activities</i>	14.502,5	14.538,1	14.838,1	15.044,3	15.360,2
F	Konstruksi/ <i>Construction</i>	602.055,1	634.024,8	697.524,8	741.384,6	711.572,9
G	Perdagangan Besar dan Eceran; Reparasi Mobil dan Sepeda Motor/ <i>Wholesale and Retail Trade; Repair of Motor Vehicles and Motorcycles</i>	296.207,3	307.529,9	323.829,9	342.014,0	338.507,2
H	Transportasi dan Pergudangan/ <i>Transportation and Storage</i>	126.929,7	133.048,9	139.648,9	147.610,3	132.428,8
I	Penyediaan Akomodasi dan Makan Minum/ <i>Accommodation and Food Service Activities</i>	54.153,2	56.775,2	62.275,2	65.409,2	56.712,8
J	Informasi dan Komunikasi/ <i>Information and Communication</i>	102.506,7	110.253,1	118.753,1	127.958,4	136.945,5

Lanjutan Tabel/*Continued Table 12.2*

<b>Lapangan Usaha/Industry</b>		<b>2016</b>	<b>2017</b>	<b>2018</b>	<b>2019</b>	<b>2020</b>
(1)		(2)	(3)	(4)	(5)	(6)
K	Jasa Keuangan dan Asuransi/ <i>Financial and Insurance Activities</i>	57.535,3	61.802,5	62.761,5	63.915,7	68.519,9
L	Real Estat/ <i>Real Estate Activities</i>	115.963,1	122.899,3	130.399,3	138.357,0	136.765,9
M,N	Jasa Perusahaan/ <i>Business Activities</i>	1.160,5	1.253,5	1.353,5	1.461,5	1.439,6
O	Administrasi Pemerintahan, Pertahanan, dan Jaminan Sosial Wajib/ <i>Public Administration and Defence; Compulsory Social Security</i>	164.746,8	170.136,9	179.136,9	178.613,0	183.417,6
P	Jasa Pendidikan/ <i>Education</i>	65.105,6	68.347,9	73.747,9	81.074,5	82.274,4
Q	Jasa Kesehatan dan Kegiatan Sosial/ <i>Human Health and Social Work Activities</i>	194.810,7	208.698,1	230.198,1	255.913,0	276.897,9
R,S,T,U	Jasa Lainnya/ <i>Other Services Activities</i>	57.184,9	61.634,5	68.884,5	77.487,3	69.981,0
<b>Produk Domestik Regional Bruto/<i>Gross Regional Domestic Product</i></b>		<b>2.565.300,0</b>	<b>2.792.169,6</b>	<b>2.963.090,4</b>	<b>3.163.458,4</b>	<b>3.150.486,3</b>

Catatan/Note: ...

Sumber/Source: BPS, berbagai sensus, survei dan sumber lain/*BPS-Statistics Indonesia, various census, survey, and other sources*

**Tabel**  
**Table** 12.3

**Distribusi Persentase Produk Domestik Regional Bruto Kota Tomohon Atas Dasar Harga Berlaku Menurut Lapangan Usaha, 2016–2020**  
**Percentage Distribution of Gross Regional Domestic Product at Current Market Prices by Industry in Tomohon Municipality, 2016–2020**

Lapangan Usaha/ <i>Industry</i>	2016	2017	2018	2019	2020
(1)	(2)	(3)	(4)	(5)	(6)
A Pertanian, Kehutanan, dan Perikanan/ <i>Agriculture, Forestry, and Fishing</i>	14,69	14,16	14,09	14,02	14,06
B Pertambangan dan Penggalian/ <i>Mining and Quarrying</i>	6,27	8,84	7,75	8,54	8,95
C Industri Pengolahan/ <i>Manufacturing</i>	6,72	6,40	6,47	6,02	6,11
D Pengadaan Listrik dan Gas/ <i>Electricity and Gas</i>	0,21	0,23	0,22	0,21	0,23
E Pengadaan Air; Pengelolaan Sampah, Limbah, dan Daur Ulang/ <i>Water Supply; Sewerage, Waste Management, and Remediation Activities</i>	0,53	0,47	0,45	0,42	0,42
F Konstruksi/ <i>Construction</i>	22,09	21,63	22,49	22,62	21,71
G Perdagangan Besar dan Eceran; Reparasi Mobil dan Sepeda Motor/ <i>Wholesale and Retail Trade; Repair of Motor Vehicles and Motorcycles</i>	10,99	10,81	10,80	10,59	10,90
H Transportasi dan Pergudangan/ <i>Transportation and Storage</i>	6,33	6,09	6,01	5,89	5,34
I Penyediaan Akomodasi dan Makan Minum/ <i>Accommodation and Food Service Activities</i>	2,26	2,19	2,28	2,21	1,84
J Informasi dan Komunikasi/ <i>Information and Communication</i>	3,40	3,42	3,53	3,62	3,83
K Jasa Keuangan dan Asuransi/ <i>Financial and Insurance Activities</i>	2,22	2,20	2,10	1,99	2,09

Lanjutan Tabel/*Continued Table* 12.3

Lapangan Usaha/ <i>Industry</i>		2016	2017	2018	2019	2020
(1)		(2)	(3)	(4)	(5)	(6)
L	Real Estat/ <i>Real Estate Activities</i>	4,39	4,24	4,19	4,11	4,06
M,N	Jasa Perusahaan/ <i>Business Activities</i>	0,05	0,05	0,05	0,06	0,05
O	Administrasi Pemerintahan, Pertahanan, dan Jaminan Sosial Wajib/ <i>Public Administration and Defence; Compulsory Social Security</i>	7,88	7,51	7,42	6,97	7,19
P	Jasa Pendidikan/ <i>Education</i>	2,80	2,67	2,69	2,79	2,85
Q	Jasa Kesehatan dan Kegiatan Sosial/ <i>Human Health and Social Work Activities</i>	7,03	6,94	7,21	7,48	8,14
R,S,T,U	Jasa Lainnya/ <i>Other Services Activities</i>	2,13	2,13	2,25	2,46	2,24
<b>Produk Domestik Regional Bruto/<i>Gross Regional Domestic Product</i></b>		<b>100,00</b>	<b>100,00</b>	<b>100,00</b>	<b>100,00</b>	<b>100,00</b>

Catatan/*Note*: ...Sumber/*Source*: BPS, berbagai sensus, survei dan sumber lain/*BPS-Statistics Indonesia, various census, survey, and other sources*



**Tabel**  
**Table** 12.4

**Laju Pertumbuhan Produk Domestik Regional Bruto Kota Tomohon Atas Dasar Harga Konstan 2010 Menurut Lapangan Usaha (persen), 2017–2020**  
**Growth Rate of Gross Regional Domestic Product at 2010 Constant Market Prices by Industry in Tomohon Municipality (percent), 2017–2020**

Lapangan Usaha/Industry		2017	2018	2019	2020
(1)		(2)	(3)	(4)	(5)
A	Pertanian, Kehutanan, dan Perikanan/ <i>Agriculture, Forestry, and Fishing</i>	4,83	5,28	5,18	-0,15
B	Pertambangan dan Penggalian/ <i>Mining and Quarrying</i>	60,43	-6,18	18,85	4,31
C	Industri Pengolahan/ <i>Manufacturing</i>	4,97	8,28	-0,89	-0,28
D	Pengadaan Listrik dan Gas/ <i>Electricity and Gas</i>	4,76	2,71	5,57	6,09
E	Pengadaan Air; Pengelolaan Sampah, Limbah, dan Daur Ulang/ <i>Water Supply; Sewerage, Waste Management, and Remediation Activities</i>	0,25	2,06	1,39	2,10
F	Konstruksi/ <i>Construction</i>	5,31	10,02	6,29	-4,02
G	Perdagangan Besar dan Eceran; Reparasi Mobil dan Sepeda Motor/ <i>Wholesale and Retail Trade; Repair of Motor Vehicles and Motorcycles</i>	3,82	5,30	5,62	-1,03
H	Transportasi dan Pergudangan/ <i>Transportation and Storage</i>	4,82	4,96	5,70	-10,28
I	Penyediaan Akomodasi dan Makan Minum/ <i>Accommodation and Food Service Activities</i>	4,84	9,69	5,03	-13,30
J	Informasi dan Komunikasi/ <i>Information and Communication</i>	7,56	7,71	7,75	7,02
K	Jasa Keuangan dan Asuransi/ <i>Financial and Insurance Activities</i>	7,42	1,55	1,84	7,20
L	Real Estat/ <i>Real Estate Activities</i>	5,98	6,10	6,10	-1,15
M,N	Jasa Perusahaan/ <i>Business Activities</i>	8,01	7,98	7,98	-1,50

Lanjutan Tabel/*Continued Table 12.4*

<b>Lapangan Usaha/Industry</b>		<b>2017</b>	<b>2018</b>	<b>2019</b>	<b>2020</b>
(1)		(2)	(3)	(4)	(5)
0	Administrasi Pemerintahan, Pertahanan, dan Jaminan Sosial Wajib/ <i>Public Administration and Defence; Compulsory Social Security</i>	3,27	5,29	-0,29	2,69
P	Jasa Pendidikan/ <i>Education</i>	4,98	7,90	9,93	1,48
Q	Jasa Kesehatan dan Kegiatan Sosial/ <i>Human Health and Social Work Activities</i>	7,13	10,30	11,17	8,20
R,S,T,U	Jasa Lainnya/ <i>Other Services Activities</i>	7,78	11,76	12,49	-9,69
<b>Produk Domestik Regional Bruto/<i>Gross Regional Domestic Product</i></b>		<b>8,84</b>	<b>6,12</b>	<b>6,76</b>	<b>-0,41</b>

Catatan/Note: ...

Sumber/Source: BPS, berbagai sensus, survei dan sumber lain/*BPS-Statistics Indonesia, various census, survey, and other sources*

**Tabel**  
**Table** 12.5

**Produk Domestik Regional Bruto Kota Tomohon Atas Dasar Harga Berlaku Menurut Jenis Pengeluaran (juta rupiah), 2015–2019**  
**Gross Regional Domestic Product at Current Market Prices by Type of Expenditure in Tomohon Municipality (million rupiahs), 2015–2019**

<b>Jenis Pengeluaran</b> <b>Type of Expenditure</b>	<b>2015</b>	<b>2016</b>	<b>2017</b>	<b>2018</b>	<b>2019</b>
(1)	(2)	(3)	(4)	(5)	(6)
Pengeluaran Konsumsi Rumah Tangga <i>Household Consumption Expenditure</i>	1.657.876,89	1.769.868,61	1.952.325,53	2.103.025,53	2.322.465,97
Pengeluaran Konsumsi LNPRT <i>NPISH Consumption Expenditure</i>	35.847,45	40.071,55	44.826,60	50.626,60	56.732,58
Pengeluaran Konsumsi Pemerintah <i>Government Consumption Expenditure</i>	706.922,04	786.752,98	861.345,99	946.345,99	1.007.226,08
Pembentukan Modal Tetap Bruto <i>Gross Fixed Capital Formation</i>	1.657.557,21	1.781.098,59	1.967.474,19	2.157.334,19	2.404.185,55
Perubahan Inventori <i>Changes in Inventories</i>	551,93	623,98	835,10	775,10	799,43
Net Ekspor Barang dan Jasa/ <i>Exports of Goods and Services</i>	-1.068.192,39	-1.155.804,59	-1.233.534,89	-1.336.913,58	-1.499.921,16
<b>Produk Domestik Regional Bruto/ Gross Regional Domestic Product</b>	<b>2.990.563,14</b>	<b>3.222.611,12</b>	<b>3.593.272,53</b>	<b>3.921.193,83</b>	<b>4.291.488,46</b>

Catatan/Note: Perbedaan angka disebabkan karena PDRB Pengeluaran belum rekonsiliasi

Sumber/Source: BPS, berbagai sensus, survei dan sumber lain/BPS-Statistics Indonesia, various census, survey, and other sources

**Tabel**  
**Table** 12.6

**Produk Domestik Regional Bruto Kota Tomohon Atas Dasar Harga Konstan 2010 Menurut Jenis Pengeluaran (juta rupiah), 2015–2019**  
**Gross Regional Domestic Product at 2010 Constant Market Prices by Type of Expenditure in Tomohon Municipality (million rupiahs), 2015–2019**

<b>Jenis Pengeluaran</b> <b>Type of Expenditure</b>	<b>2015</b>	<b>2016</b>	<b>2017</b>	<b>2018</b>	<b>2019</b>
(1)	(2)	(3)	(4)	(5)	(6)
Pengeluaran Konsumsi Rumah Tangga <i>Household Consumption Expenditure</i>	1.337.604,98	1.391.352,11	1.463.728,24	1.513.938,24	1.613.814,27
Pengeluaran Konsumsi LNPRT <i>NPISH Consumption Expenditure</i>	29.107,28	30.245,90	31.640,61	33.640,61	36.518,61
Pengeluaran Konsumsi Pemerintah <i>Government Consumption Expenditure</i>	580.921,34	609.387,25	639.995,22	654.495,22	668.870,55
Pembentukan Modal Tetap Bruto <i>Gross Fixed Capital Formation</i>	1.490.569,99	1.541.450,95	1.631.504,42	1.731.875,24	1.872.462,59
Perubahan Inventori <i>Changes in Inventories</i>	423,36	451,08	523,72	463,72	468,59
Net Ekspor Barang dan Jasa/ <i>Exports of Goods and Services</i>	-974.288,91	-1.007.587,28	-975.222,63	-971.222,63	-1.026.946,99
<b>Produk Domestik Regional Bruto/ Gross Regional Domestic Product</b>	<b>2.464.338,04</b>	<b>2.565.300,00</b>	<b>2.792.169,57</b>	<b>2.963.190,39</b>	<b>3.165.187,63</b>

Catatan/Note: Perbedaan angka disebabkan karena PDRB Pengeluaran belum rekonsiliasi

Sumber/Source: BPS, berbagai sensus, survei dan sumber lain/BPS-Statistics Indonesia, various census, survey, and other sources

# 13 PERBANDINGAN ANTAR KAB/KOTA

*REGENCY/MUNICIPAL COMPARISON*

<https://tomohonkota.bps.go.id>



**PENJELASAN TEKNIS**

1. Indeks Pembangunan Manusia (IPM) menjelaskan bagaimana penduduk dapat mengakses hasil pembangunan dalam memperoleh pendapatan, kesehatan, pendidikan dan sebagainya. IPM diperkenalkan oleh UNDP pada tahun 1990 dan dipublikasikan secara berkala dalam laporan tahunan Human Development Report (HDR). IPM dibentuk oleh 3 (tiga) dimensi dasar: Umur panjang dan hidup sehat; pengetahuan; dan standar hidup layak.

**TECHNICAL NOTES**

1. *The Human Development Index (HDI) explains how people can access development results in obtaining income, health, education and so forth. HDI was introduced by United Nations Development Programme (UNDP) in 1990 and published periodically in the annual report of the Human Development Report. HDI was formed by three basic dimensions: a long and healthy life; knowledge; and a decent standard of living.*

<https://tomohonkota.bps.go.id>



**ULASAN**

Dibandingkan dengan kabupaten/kota lain di Provinsi Sulawesi Utara, angka IPM Tomohon sebesar 76,69 berada pada peringkat kedua. Hal ini dipengaruhi oleh angka harapan hidup, harapan lama sekolah, rata-rata lama sekolah dan daya beli masyarakat yang didekati dengan nilai pengeluaran perkapita.

Angka Kemiskinan di Kota Tomohon pun cukup rendah yaitu sebesar 6,02 persen. Atau dengan jumlah absolut sebanyak 6,06 ribu jiwa. Angka ini termasuk cukup rendah dibandingkan dengan kabupaten lain.

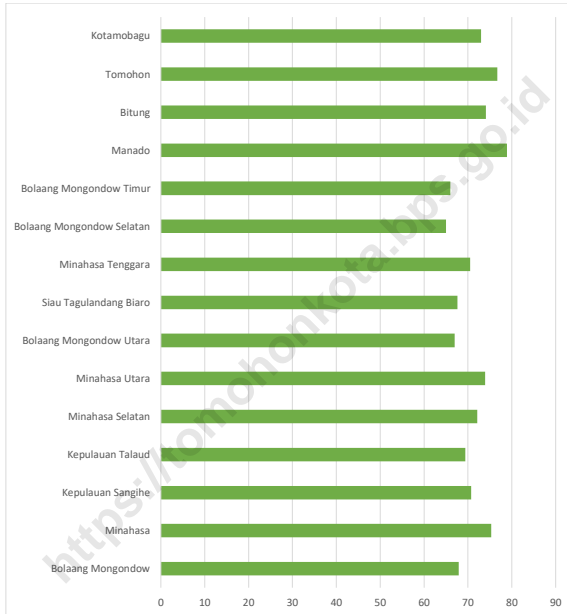
**DESCRIPTION**

*Compared to other districts / cities in North Sulawesi Province, Tomohon's HDI rate of 76.69 is ranked second. This is influenced by life expectancy, long school expectations, average length of school and people's purchasing power which is approached with the value of expenditure per capita.*

*The poverty rate in Tomohon City is quite low, namely at 6.02 percent. Or with an absolute number of 6.06 thousand inhabitants. This figure is quite low compared to other districts.*

**Gambar** 13.1  
**Figures**

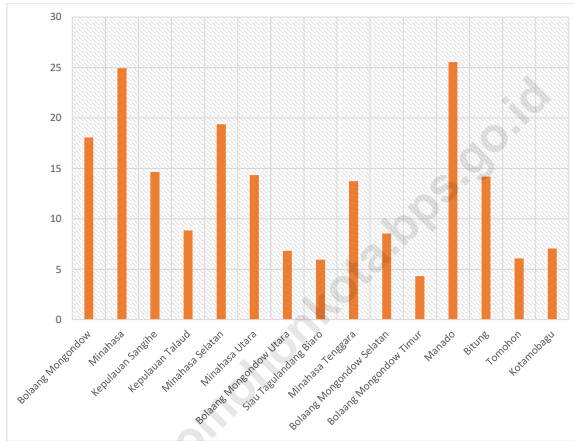
**Indeks Pembangunan Manusia Menurut Kabupaten/Kota di Provinsi Sulawesi Utara, 2020**  
**Human Development Index by Regency/Municipality in Sulawesi Utara Province, 2020**



Sumber/Source : BPS Provinsi Sulawesi Utara/Statistics Indonesia Province of Sulawesi Utara

**Gambar** 13.2  
**Figures**

**Jumlah Penduduk Miskin Menurut Kabupaten/Kota di  
Provinsi Sulawesi Utara (ribu), 2020**  
**Number of Poor Population by Regency/Municipality in  
Sulawesi Utara Province (thousand), 2020**



Sumber/Source : BPS Provinsi Sulawesi Utara/Statistics Indonesia Province of Sulawesi Utara

**Tabel**  
**Table** 13.1

**Jumlah Penduduk Menurut Kabupaten/Kota di Provinsi Sulawesi Utara (ribu), 2016–2020**  
**Population by Regency/Municipality in Sulawesi Utara Province (thousand), 2016–2020**

Kabupaten/Kota Regency/Municipality	2016 <sup>1</sup>	2017 <sup>1</sup>	2018 <sup>1</sup>	2019 <sup>1</sup>	2020 <sup>2</sup>
(1)	(2)	(3)	(4)	(5)	(6)
Kabupaten/Regency					
1. Bolaang Mongondow	113,79	240,51	244,19	247,81	248,75
2. Minahasa	332,19	335,32	338,36	341,18	347,29
3. Kepulauan Sangihe	130,02	130,49	130,83	131,16	139,26
4. Kepulauan Talaud	89,84	90,68	91,60	92,48	94,52
5. Minahasa Selatan	206,60	208,01	209,50	210,70	236,46
6. Minahasa Utara	199,50	200,99	202,32	203,62	224,99
7. Bolaang Mongondow Utara	77,38	78,44	79,37	80,31	83,11
8. Siau Tagulandang Biaro	65,83	65,98	66,23	66,40	71,82
9. Minahasa Tenggara	105,16	105,71	106,30	106,90	116,32
10. Bolaang Mongondow Selatan	63,21	64,17	65,13	66,07	69,79
11. Bolaang Mongondow Timur	69,72	70,61	71,48	72,41	88,24
Kota/Municipality					
1. Manado	427,91	430,13	431,88	433,64	451,92
2. Bitung	209,00	212,41	215,71	219,00	225,13
3. Tomohon	101,98	103,71	105,31	106,92	100,59
4. Kotamobagu	121,70	123,87	126,20	128,39	123,72
<b>Sulawesi Utara</b>	<b>2.436,92</b>	<b>2.461,03</b>	<b>2.484,39</b>	<b>2.506,98</b>	<b>2.621,92</b>

Sumber/Source: <sup>1</sup> BPS, Proyeksi Penduduk Indonesia 2010–2035/BPS-Statistics Indonesia, Indonesia Population Projection 2010–2035  
<sup>2</sup> BPS, Sensus Penduduk (SP) 2020/BPS-Statistics Indonesia, 2020 Population Census

**Tabel**  
**Table** 13.2

**Laju Pertumbuhan Produk Domestik Regional Bruto Atas Dasar Harga Konstan 2010 Menurut Kabupaten/Kota di Provinsi Sulawesi Utara (persen), 2016–2020**  
**Rate of Growth of Gross Regional Domestic Products at Constant 2010 Prices by Regency/Municipality in Sulawesi Utara Province (percent), 2016–2020**

<b>Kabupaten/Kota</b> <b>Regency/Municipality</b>	<b>2016</b>	<b>2017</b>	<b>2018</b>	<b>2019</b>	<b>2020</b>
(1)	(2)	(3)	(4)	(5)	(6)
<b>Kabupaten/Regency</b>					
1. Bolaang Mongondow	6,62	6,67	7,49	7,84	0,80
2. Minahasa	6,06	6,07	6,12	5,82	-1,03
3. Kepulauan Sangihe	6,08	5,45	5,50	5,48	0,50
4. Kepulauan Talaud	5,28	5,10	5,04	4,89	0,43
5. Minahasa Selatan	5,09	6,53	6,09	6,10	-0,77
6. Minahasa Utara	7,05	6,51	6,46	6,14	-0,93
7. Bolaang Mongondow Utara	6,16	6,28	6,18	6,17	0,71
8. Siau Tagulandang Biaro	7,00	6,99	6,73	6,66	1,03
9. Minahasa Tenggara	6,32	6,36	6,01	6,03	-0,64
10. Bolaang Mongondow Selatan	6,13	6,24	6,60	6,43	0,63
11. Bolaang Mongondow Timur	5,57	5,71	5,08	5,03	0,18
<b>Kota/Municipality</b>					
1. Manado	7,18	6,74	6,65	6,03	-3,13
2. Bitung	5,21	6,18	6,01	4,19	1,37
3. Tomohon	4,10	8,84	6,12	6,76	-0,41
4. Kotamobagu	6,63	6,79	6,67	6,18	0,20
<b>Sulawesi Utara</b>	<b>6,16</b>	<b>6,31</b>	<b>6,01</b>	<b>5,66</b>	<b>-0,99</b>

Catatan/Note: ...

Sumber/Source: BPS Provinsi Sulawesi Utara/Statistics Indonesia Province of Sulawesi Utara

**Tabel**  
**Table** 13.3

**Jumlah Penduduk Miskin Menurut Kabupaten/Kota di  
Provinsi Sulawesi Utara (ribu), 2016–2020**  
**Number of Poor Population by Regency/Municipality in  
Sulawesi Utara Province (thousand), 2016–2020**

Kabupaten/Kota Regency/Municipality	2016	2017	2018	2019	2020
(1)	(2)	(3)	(4)	(5)	(6)
Kabupaten/Regency					
1. Bolaang Mongondow	19,55	19,05	18,49	18,30	18,07
2. Minahasa	27,64	26,34	24,49	24,32	24,95
3. Kepulauan Sangihe	15,95	15,38	15,46	14,62	14,64
4. Kepulauan Talaud	9,22	8,84	8,68	9,10	8,84
5. Minahasa Selatan	20,42	20,26	19,54	19,49	19,38
6. Minahasa Utara	15,71	14,93	14,13	14,09	14,33
7. Bolaang Mongondow Utara	7,22	6,95	6,84	6,77	6,82
8. Siau Tagulandang Biaro	6,96	6,81	6,53	6,35	5,95
9. Minahasa Tenggara	16,19	15,57	14,73	14,22	13,73
10. Bolaang Mongondow Selatan	9,35	9,05	8,82	8,74	8,53
11. Bolaang Mongondow Timur	4,69	4,37	4,30	4,41	4,30
Kota/Municipality					
1. Manado	22,41	23,39	23,21	23,89	25,55
2. Bitung	13,64	14,00	14,34	14,10	14,18
3. Tomohon	6,63	6,69	6,25	5,99	6,06
4. Kotamobagu	7,24	7,28	7,49	7,31	7,06
<b>Sulawesi Utara</b>	<b>202,82</b>	<b>198,88</b>	<b>193,31</b>	<b>191,70</b>	<b>192,37</b>

Catatan/Note: ...

Sumber/Source: BPS Provinsi Sulawesi Utara/Statistics Indonesia Province of Sulawesi Utara

**Tabel**  
**Table** 13.4**Indeks Pembangunan Manusia Menurut Kabupaten/Kota  
di Provinsi Sulawesi Utara, 2016–2020**  
*Human Development Index by Regency/Municipality in  
Sulawesi Utara Province, 2016–2020*

Kabupaten/Kota Regency/Municipality	2016	2017	2018	2019	2020
(1)	(2)	(3)	(4)	(5)	(6)
Kabupaten/Regency					
1. Bolaang Mongondow	65,73	66,08	66,91	67,82	67,89
2. Minahasa	74,37	74,59	74,97	75,47	75,29
3. Kepulauan Sangihe	68,52	69,14	69,67	70,53	70,73
4. Kepulauan Talaud	67,58	67,74	68,32	68,97	69,40
5. Minahasa Selatan	69,97	70,05	70,86	71,68	72,11
6. Minahasa Utara	71,49	72,20	73,05	73,95	73,90
7. Bolaang Mongondow Utara	65,16	65,60	66,32	66,91	66,99
8. Siau Tagulandang Biaro	65,66	66,03	66,75	67,48	67,64
9. Minahasa Tenggara	68,42	68,91	69,66	70,47	70,51
10. Bolaang Mongondow Selatan	63,92	64,05	64,49	65,28	65,00
11. Bolaang Mongondow Timur	64,44	64,73	65,21	68,08	65,99
Kota/Municipality					
1. Manado	77,59	78,05	78,41	79,12	78,93
2. Bitung	72,43	72,94	73,27	74,20	74,10
3. Tomohon	74,91	75,34	75,78	76,67	76,69
4. Kotamobagu	71,68	72	72,55	73,22	72,97
<b>Sulawesi Utara</b>	<b>71,05</b>	<b>71,66</b>	<b>72,20</b>	<b>72,99</b>	<b>72,93</b>

Catatan/Note: ...

Sumber/Source: BPS Provinsi Sulawesi Utara/Statistics Indonesia Province of Sulawesi Utara









Sensus  
Penduduk  
2020

#MencatatIndonesia

# DATA

MENCERDASKAN BANGSA

*Enlighten The Nation*



**BADAN PUSAT STATISTIK  
KOTA TOMOHON  
BPS-STATISTICS OF TOMOHON MUNICIPALITY**

Jl. Nimawanua, Lansot, Tomohon Selatan  
Telp.: (0431) 3159904  
Homepage: <http://tomohonkota.bps.go.id>,  
E-mail: [bps7173@bps.go.id](mailto:bps7173@bps.go.id)



9 772654 982001