

KOTA SINGKAWANG DALAM ANGKA

Singkawang Municipality in Figures



2021



**BADAN PUSAT STATISTIK
KOTA SINGKAWANG**
BPS-Statistics of Singkawang Municipality

KOTA SINGKAWANG DALAM ANGKA

Singkawang Municipality in Figures



2021

Kota Singkawang Dalam Angka

Singkawang Municipality in Figures

2021

ISSN : 2622-3198

Katalog BPS/BPS Catalogue : 1102001.6172

Nomor Publikasi/Publication Number : 6172.2101

Ukuran Buku/Book Size : 14,8 cm x 21 cm

Jumlah Halaman/Number of Pages : lxxvi + 588 Halaman/Pages

Naskah/Manuscript :

Badan Pusat Statistik Kota Singkawang

BPS-Statistics of Singkawang Municipality

Gambar Kulit/Cover Designed by :

Badan Pusat Statistik Kota Singkawang

BPS-Statistics of Singkawang Municipality

Gambar/Figures :

Badan Pusat Statistik Kota Singkawang

BPS-Statistics of Singkawang Municipality

Diterbitkan oleh/Published by :

© **BPS Kota Singkawang**/*BPS-Statistics of Singkawang Municipality*

Dicetak oleh/Printed by :

CV. Zafa Anugrah Mandiri

Dilarang mengumumkan, mendistribusikan, mengomunikasikan, dan/atau menggandakan sebagian atau seluruh isi buku ini untuk tujuan komersial tanpa izin tertulis dari Badan Pusat Statistik Kota Singkawang.

Prohibited to announce, distribute, communicate, and/or copy part or all of this book for commercial purpose without permission from BPS- Statistics of Singkawang Municipality

TIM PENYUSUN

Kota Singkawang Dalam Angka
Singkawang Municipality in Figures
2021

Pengarah/Director:

Firmansyah, SE., MM.

Penanggung Jawab Umum/General Responsibility:

Firmansyah, SE., MM.

Penanggung Jawab Teknis/Person in Charge of Technical:

Syafa'atun, S.Si., ME.

Editor/Editor:

Syafa'atun, S.Si., ME.

Penulis & Pengolah Data/Author & Data Processing:

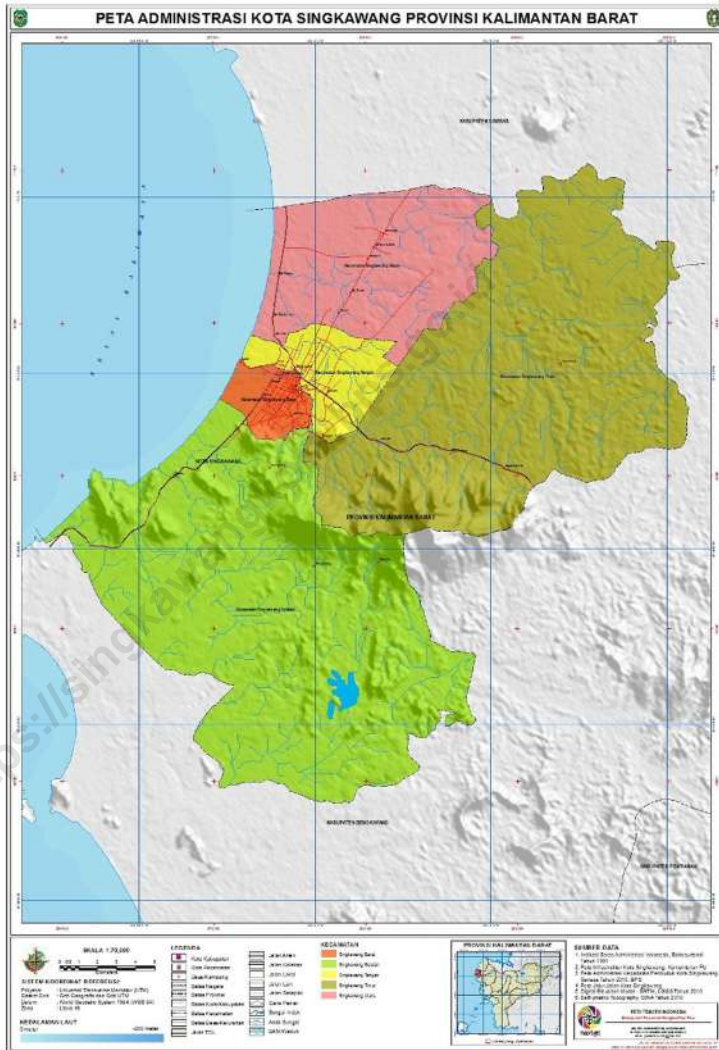
BPS Kota Singkawang/BPS-Statistics of Singkawang Municipality

Desain Layout & Infografis/Layout & Infographic Design:

Yostryan Chenata, SST.

Denisa Saraswati, SST.

PETA WILAYAH KOTA SINGKAWANG MAP OF SINGKAWANG MUNICIPALITY



KEPALA BPS KOTA SINGKAWANG
CHIEF STATISTICIAN OF SINGKAWANG MUNICIPALITY



FIRMANSYAH, SE, MM



KATA PENGANTAR

Kota Singkawang Dalam Angka adalah publikasi tahunan yang diterbitkan secara berkala oleh Badan Pusat Statistik Kota Singkawang.

Publikasi ini dimaksudkan untuk memberikan gambaran tentang perkembangan Kota Singkawang secara umum yang meliputi keadaan geografi, iklim, pemerintahan, penduduk, sosial, pertanian, perdagangan, transportasi dan komunikasi, pariwisata, keuangan, pengeluaran konsumsi, pendapatan regional dan perbandingan regional.

Data yang disajikan dalam publikasi ini tidak jauh berbeda dengan penerbitan tahun sebelumnya dan selalu diusahakan kontinuitas data. Dengan menyajikan beberapa tahun terakhir baik data yang dihimpun secara langsung (data primer) maupun data yang dikutip dari administrasi Instansi/Dinas/Lembaga Pemerintah maupun swasta (data sekunder). Dalam publikasi ini ada beberapa tabel yang menyajikan data tahun lalu, karena tidak tersedianya data tahun terakhir. Untuk ini diperlukan bantuan Instansi/Dinas/Lembaga Pemerintah maupun swasta agar tetap tersedianya informasi dari berbagai bidang.

Dalam kesempatan ini kami ucapkan terima kasih kepada Pemerintah Daerah Kota Singkawang dan semua pihak yang telah membantu terbitnya publikasi ini. Saran dan tanggapan dari konsumen data sangat diharapkan guna perbaikan publikasi ini tahun berikutnya.

Singkawang, Februari 2021

Kepala BPS

Kota Singkawang

FIRMANSYAH, SE, MM



PREFACE

Singkawang Municipality in Figures is an annual publication of BPS- Statistics Office of Singkawang Municipality.

This publication is provided to describe about geography, climate, government administration, population, social, agriculture, trade, transportation and communication, tourism, finance, expenditure consumption, regional income and regional comparison in Singkawang Municipality.

The data which is expressed in this publication not much different from the previous version and it always preserved the data continuity from before some year ago, the primary data and secondary data. There are also some tables presented by last year status, this was caused by this year the data is not provided. Therefore, participation awareness is needed from the relevant Government and private institution to keep the data/information available in every section.

In this opportunity, we sincerely appreciate the local Government of Singkawang Municipality and all of the participants for the cooperative effort to help completing this publication. Critics and suggestions are welcome for the improvement of the next publications.

*Singkawang, February 2021
Chief Statistician of
Singkawang Municipality*



FIRMANSYAH, SE, MM

DAFTAR ISI / CONTENTS

	Halaman Page
Peta Wilayah Kota Singkawang/ <i>Map of Singkawang Municipality</i>	v
Foto Kepala BPS Kota Singkawang/ <i>Head of BPS-Statistics of Singkawang Municipality</i>	vii
Kata Pengantar/ <i>Preface</i>	ix
Daftar Isi/ <i>Contents</i>	xi
Daftar Tabel/ <i>List of Tables</i>	xiii
Daftar Gambar/ <i>List of Figures</i>	lix
Penjelasan Umum/ <i>Explanatory Notes</i>	lxii
Daftar Singkatan/ <i>List of Abbreviations</i>	lxiii
Statistik Kunci/ <i>Key Statistics</i>	1
1. Geografi dan Iklim/ <i>Geography and Climate</i>	1
2. Pemerintahan/ <i>Government</i>	21
3. Penduduk dan Ketenagakerjaan/ <i>Population and Employment</i>	93
4. Sosial dan Kesejahteraan Rakyat/ <i>Social and Welfare</i>	125
5. Pertanian, Kehutanan, Peternakan, dan Perikanan/ <i>Agriculture, Forestry, Livestock, and Fishery</i>	285
6. Pertambangan dan Energi/ <i>Mining and Energy</i>	369
7. Pariwisata/ <i>Tourism</i>	385
8. Transportasi dan Komunikasi/ <i>Transportation and Communication</i>	409
9. Perbankan, Koperasi dan Harga-Harga/ <i>Banking, Cooperative, and Prices</i>	441
10. Pengeluaran Penduduk/ <i>Population Expenditure</i>	491
11. Perdagangan/ <i>Trade</i>	513
12. Sistem Neraca Regional/ <i>System of Regional Accounts</i>	539
13. Perbandingan Kabupaten/Kota/ <i>Regency/Municipal Comparison</i>	557

DAFTAR TABEL/LIST OF TABLES

Halaman
Page

1.	GEOGRAFI DAN IKLIM/GEOGRAPHY AND CLIMATE	
1.1	KEADAAN GEOGRAFI	
	GEOGRAPHY CONDITION	
1.1.1	Luas Daerah dan Jumlah Pulau Menurut Kecamatan di Kota Singkawang, 2020 <i>Total Area and Number of Islands by Subdistrict in Singkawang Municipality, 2020</i>	8
1.1.2	Tinggi Wilayah dan Jarak ke Ibukota Kota Menurut Kecamatan di Kota Singkawang, 2020 <i>Altitude and Distance to the Capital of Municipality by Subdistrict in Singkawang Municipality, 2020</i>	10
1.1.3	Batas Administrasi Kota Singkawang Menurut Kecamatan, 2020 <i>Administration Borders of Singkawang Municipality by Subdistrict, 2020</i>	11
1.1.4	Letak Geografi Kota Singkawang Menurut Garis Lintang dan Bujur, 2020 <i>Geographical Location of Singkawang Municipality by Latitude and Longitude, 2020</i>	12
1.1.5	Luas Wilayah Kota Singkawang Menurut Jenis Tanah, 2020 <i>Total Area of Singkawang Municipality by Type of Soil, 2020</i>	13
1.1.6	Luas Wilayah Kota Singkawang Menurut Jenis Wilayah, 2020 <i>Total Area of Singkawang Municipality by Type of Region, 2020</i>	14
1.1.7	Luas Wilayah Kota Singkawang Menurut Tergenang dan Tidak Tergenang, 2020 <i>Total Area of Singkawang Municipality by Flooding and Unflooding, 2020</i>	15
1.1.8	Luas Wilayah Kota Singkawang Menurut Tekstur Tanah, 2020 <i>Total Area of Singkawang Municipality by Type of Soiled Texture, 2020</i>	16

1.1.9	Luas Wilayah Kota Singkawang Menurut Kelas Lereng, 2020 <i>Total Area of Singkawang Municipality by Hillside Level, 2020.....</i>	17
1.2	KEADAAN IKLIM CLIMATE CONDITION	
1.2.1	Pengamatan Unsur Iklim Menurut Bulan di Stasiun BMKG di Kota Singkawang, 2020 <i>Observation of Climate Elements by Months at the Meteorology, Climatology, and Geophysics Agency Station in Singkawang Municipality, 2020.....</i>	18
1.2.2	Rata-rata Curah Hujan dan Hari Hujan di Kota Singkawang (Amatan Kec. Singkawang Barat), 2020 <i>Precipitation and Rainy Days Average in Singkawang Municipality (Singkawang Barat Subdistrict Observation), 2020</i>	20
2.	PEMERINTAHAN/GOVERNMENT	
2.1	WILAYAH ADMINISTRATIF ADMINISTRATIVE AREA	
2.1.1	Jumlah Desa ¹ /Kelurahan Menurut Kecamatan di Kota Singkawang, 2016 - 2020 <i>Number of Villages¹/Kelurahan by Subdistrict in Singkawang Municipality, 2016 - 2020.....</i>	35
2.1.2	Nama-Nama Walikota yang Pernah / Masih Menjabat di Kota Singkawang <i>Names of Last and Current Mayor in Singkawang Municipality</i>	36
2.1.3	Banyaknya RT dan RW Menurut Kecamatan di Kota Singkawang, 2020 <i>Number of RT and RW by Subdistrict in Singkawang Municipality, 2020.....</i>	37

**2.2 DEWAN PERWAKILAN RAKYAT DAERAH
REGIONAL HOUSE OF REPRESENTATIVE**

2.2.1 Jumlah Anggota Dewan Perwakilan Rakyat Daerah Menurut Partai Politik dan Jenis Kelamin di Kota Singkawang, Periode 2020-2024
Number of Regional House of Representative’s Members by Political Parties and Sex In Singkawang Municipality, 2020 - 2024 Period 38

2.2.2 Nama-Nama Ketua DPRD Yang Pernah/Masih Menjabat di Kota Singkawang
Names of Last and Current Chairman of Parliament in Singkawang Municipality..... 39

2.2.3 Nama-Nama Pimpinan DPRD, FRAKSI DAN KOMISI DPRD Kota Singkawang, Periode 2020 - 2024
Names of Parliament, Fraction, and Committee Leaders at Singkawang Municipality Assembly, 2020 – 2024..... 40

2.2.4 Banyaknya Anggota DPRD Kota Singkawang Menurut Fraksi Dan Pendidikan yang Ditamatkan, Periode 2020-2024
Number of Singkawang Mayors Assembly Member by Fraction and Education Attainment, 2020 - 2024 Period 42

2.2.5 Banyaknya Produk DPRD Kota Singkawang Menurut Jenis, 2015 - 2020
Number of DPRD Product by Type of Product, 2015 – 2020 43

**2.3 SUMBER DAYA MANUSIA
HUMAN RESOURCES**

2.3.1 Jumlah Pegawai Negeri Sipil Menurut Jabatan Dan Jenis Kelamin di Kota Singkawang, Desember 2018 dan Desember 2020
Number of Civil Servants by Occupation and Sex in Singkawang Municipality, December 2019 and December 2020 44

2.3.2 Jumlah Pegawai Negeri Sipil Menurut Tingkat Pendidikan dan Jenis Kelamin di Kota Singkawang, 2019 dan 2020
Number of Civil Servants by Education and Gender in Singkawang Municipality, 2019 and 2020..... 45

2.3.3	Jumlah Pegawai Negeri Sipil Menurut Tingkat Kepangkatan dan Jenis Kelamin, 2019 dan 2020 <i>Number of Civil Servants by Hierarchy and Gender, 2019 and 2020</i>	46
2.3.4	Jumlah Pegawai Negeri Sipil Menurut Kecamatan dan Jenis Kelamin di Kota Singkawang, 2020 <i>Number of Civil Servants by Subdistrict and Gender in Singkawang Municipality, 2020.....</i>	47
2.3.5	Banyaknya Pegawai Negeri Sipil di Kota Singkawang Menurut Instansi dan Golongan, 2020 <i>Number of Civil Servant in Singkawang Municipality by Institution and Classification, 2020</i>	48
2.3.6	Banyaknya Pegawai Negeri Sipil di Kota Singkawang Menurut Instansi dan Tingkat Pendidikan, 2020 <i>Number of Civil Servant in Singkawang Municipality by Institution and Educational Attainment, 2020</i>	52
2.3.7	Banyaknya Pegawai Negeri Sipil di Kota Singkawang Menurut Instansi Dan Jenis Kelamin, 2020 <i>Number of Civil Servant in Singkawang Municipality by Institution and Sex, 2020</i>	57
2.3.8	Banyaknya Pegawai Negeri Sipil Instansi Vertikal di Kota Singkawang Menurut Instansi Dan Golongan, 2020 <i>Number of Civil Servant Vertical's Institution in Singkawang Municipality by Institution and Classification, 2020</i>	61
2.3.9	Banyaknya Pegawai Negeri Sipil Instansi Vertikal di Kota Singkawang Menurut Instansi Dan Pendidikan, 2020 <i>Number of Civil Servant Vertical's Institution in Singkawang Municipality by Institution and Educational Attainment, 2020.....</i>	62
2.3.10	Banyaknya Pegawai Negeri Sipil Instansi Vertikal di Kota Singkawang Menurut Instansi Dan Jenis Kelamin, 2020 <i>Number of Civil Servant Vertical's Institution in Singkawang Municipality by Institution and Sex, 2020</i>	63

2.3.11	Banyaknya Anggota TNI di Kota Singkawang Menurut Pendidikan, 2020 <i>Number of Indonesian Army in Singkawang Municipality by Education, 2020.....</i>	64
2.3.12	Banyaknya Anggota TNI di Kota Singkawang Menurut Jenis Kelamin, 2020 <i>Number of Indonesian Army in Singkawang Municipality by Type of Sex, 2020</i>	65
2.3.13	Banyaknya Anggota Polri Di Kota Singkawang Menurut Jenis Kelamin, 2020 <i>Number of Police in Singkawang Municipality by Type of Sex, 2020.....</i>	66
2.3.14	Banyaknya PNS POLRI di Kota Singkawang Menurut Jenis Kelamin, 2020 <i>Number of Civil Servant in Police Office in Singkawang Municipality by Gender, 2020</i>	67
2.3.15	Banyaknya Pegawai BUMN Dan BANK Di Kota Singkawang Menurut Instansi Dan Jenis Kelamin, 2020 <i>Number of BUMN and Bank Employees in Singkawang Municipality by Institution and Sex, 2020.....</i>	68
2.3.16	Banyaknya Pegawai BUMN di Kota Singkawang Menurut Instansi dan Tk. Pendidikan, 2020 <i>Number of BUMN Employees in Singkawang Municipality by Institution and Educational Attainment, 2020</i>	69

**2.4 KEUANGAN PEMERINTAH
GOVERNMENT FINANCE**

2.4.1	Realisasi Pendapatan Daerah Kota Singkawang Menurut Jenis Pendapatan (juta rupiah), 2016 - 2020 <i>Actual Singkawang Municipality Government Revenues by Kind of Revenues (million rupiahs), 2016 - 2020</i>	70
2.4.2	Realisasi Belanja Pemerintah Kota Singkawang Menurut Jenis Belanja (juta rupiah), 2016 - 2020 <i>Actual Singkawang Municipality Government Expenditures by Kind of Expenditures (million rupiahs), 2016 - 2020</i>	72

2.4.3	Realisasi Penerimaan Pajak Daerah Menurut Jenisnya di Kota Singkawang (juta rupiah), 2020 <i>Actual Taxes Region by Kind of Revenue in Singkawang Municipality (million rupiahs), 2020</i>	74
2.4.4	Realisasi Penerimaan Retribusi Daerah Menurut Jenisnya di Kota Singkawang (juta rupiah), 2020 <i>Actual Region Retribution by Kind of Revenue in Singkawang Municipality (million rupiahs), 2020</i>	75
2.5	PEMILIHAN UMUM GENERAL ELECTION	
2.5.1	Jumlah Pemilih Dan Tempat Pemungutan Suara Pemilu Legislatif Tahun 2019 Diperinci Menurut Kecamatan <i>Number of Elector and Voting Place of Legislative General Election 2019 by Subdistrict in Singkawang Municipality</i>	76
2.5.2	Jumlah Suara Sah yang Diperoleh Organisasi Peserta Pemilu Legislatif Diperinci Menurut Kecamatan di Kota Singkawang, 2019 <i>Number of Valid Vote in Legislative General Election Participant by Subdistrict in Singkawang Municipality, 2019</i>	77
2.5.3	Jumlah Pemilih Dan Tempat Pemungutan Suara Pemilu Presiden Dan Wakil Presiden Diperinci Menurut Kecamatan, 2019 <i>Number of Elector and Voting Place and Elector President and Vice President by Subdistrict, 2019</i>	78
2.5.4	Jumlah Suara Sah Dan Tidak Sah Pemilu Presiden Dan Wakil Presiden Diperinci Menurut Kecamatan, 2019 <i>Number of Valid Vote and Invalid Vote of Elector President and Vice President by Subdistrict, 2019</i>	79
2.5.5	Jumlah Suara Yang Diperoleh Peserta Pemilu Presiden Dan Wakil Presiden Diperinci Menurut Pasangan Calon, 2019 <i>Number of Vote in President General Election Obtained by Candidate Couple, 2019</i>	80

2.5.6	Jumlah Pemilih Dan Tempat Pemungutan Suara Pemilu Gubernur Dan Wakil Gubernur Kalimantan Barat Diperinci Menurut Kecamatan, 2018 <i>Number of Elector and Voting Place Governor and Vice Governor General Election Kalimantan Barat by Subdistrict, 2018</i>	81
2.5.7	Jumlah Suara Sah Dan Tidak Sah Pemilu Gubernur Dan Wakil Gubernur Kalimantan Barat Diperinci Menurut Kecamatan, 2018 <i>Number of Valid Vote and Invalid Vote Governor and Vice Governor General Election Kalimantan Barat by Subdistrict, 2018</i>	82
2.5.8	Jumlah Suara Yang Diperoleh Peserta Pemilu Gubernur Dan Wakil Gubernur Kalimantan Barat Diperinci Menurut Pasangan Calon, 2018 <i>Number of Vote in Governor and Vice Governor General Election Kalimantan Barat by Candidate Couple, 2018</i>	83
2.5.9	Jumlah Pemilih Dan Tempat Pemungutan Suara Pemilu Walikota Dan Wakil Walikota Kota Singkawang Diperinci Menurut Kecamatan, 2017 <i>Number of Elector and Voting Place The Mayor and Vice Mayor General Election of Singkawang Municipality by Subdistrict, 2017</i>	84
2.5.10	Jumlah Surat Suara Sah Dan Tidak Sah Pemilu Walikota Dan Wakil Walikota Kota Singkawang Diperinci Menurut Kecamatan, 2017 <i>Number of Valid Vote and Invalid Vote The Mayor and Vice Mayor General Election of Singkawang Municipality by Subdistrict, 2017</i>	85
2.5.11	Jumlah Surat Yang Diperoleh Peserta Pemilu Walikota Dan Wakil Walikota Kota Singkawang Diperinci Menurut Pasangan Calon, 2017 <i>Number of Vote Obtained by The Mayor and Vice Mayor General Election of Singkawang by Candidate Couple, 2017</i>	86

2.6 JAMINAN KESEHATAN NASIONAL NATIONAL HEALTH INSURANCE

- 2.6.1 Jumlah Peserta JKN - KIS di Kota Singkawang Menurut Jenis Kepesertaan, 2020
Members of Social Health Insurance (JKN-KIS) by Groups in Singkawang Municipality, 2020..... 87
- 2.6.2 Jumlah Peserta JKN - KIS di Kota Singkawang Menurut Kapitasi, 2020
Members of Social Health Insurance (JKN-KIS) by Capitation in Singkawang Municipality, 2020..... 89

2.7 PENCATATAN SIPIL CIVIL REGISTRATION

- 2.7.1 Banyaknya Akta Kelahiran Yang Dikeluarkan Di Kota Singkawang, 2016-2020
Number of Birth Certificates Issued in Singkawang Municipality, 2016-2020..... 90
- 2.7.2 Realisasi Perkembangan Akta Menurut Jenisnya di Kota Singkawang, 2016-2020
Realization of Certificates by Type of Certificates in Singkawang Municipality, 2016-2020..... 91

3. PENDUDUK DAN KETENAGAKERJAAN/ POPULATION AND EMPLOYMENT

3.1 PENDUDUK POPULATION

- 3.1.1 Penduduk, Laju Pertumbuhan Penduduk per Tahun, Distribusi Persentase Penduduk, Kepadatan Penduduk, Rasio Jenis Kelamin Penduduk Menurut Kecamatan di Kota Singkawang, 2020
Population, Annual Population Growth Rate, Percentage Distribution of Population, Population Density, and Population Sex Ratio by Subdistrict in Singkawang Municipality, 2020..... 106

3.1.2	Penduduk Kota Singkawang Menurut Jenis Kelamin dan Kecamatan, 2020 <i>Population of Singkawang Municipality by Type of Sex and Subdistrict, 2020.....</i>	107
3.1.3	Penduduk Kota Singkawang Menurut Jenis Kelamin dan Sex Ratio, 2020 <i>Population of Singkawang Municipality by Type of Sex and Sex Ratio, 2020.....</i>	108
3.1.4	Penduduk Kota Singkawang Menurut Golongan Umur dan Jenis Kelamin, 2020 <i>Population of Singkawang Municipality by Age Group and Type of Sex, 2020.....</i>	109
3.2	KETENAGAKERJAAN EMPLOYMENT	
3.2.1	Jumlah Penduduk Berumur 15 Tahun Keatas Menurut Jenis Kegiatan Selama Seminggu Yang Lalu Dan Jenis Kelamin Di Kota Singkawang, 2020 <i>Population Aged 15 Years of Age and Over by Type of Activity During The Previous Week And Sex in Singkawang Municipality, 2020.....</i>	110
3.2.2	Penduduk Berumur 15 Tahun ke Atas Menurut Pendidikan Tertinggi Yang Ditamatkan dan Jenis Kegiatan Selama Seminggu Yang Lalu di Kota Singkawang, 2020 <i>Population Aged 15 Years of Age and Over by Educational Attainment and Type of Activity During The Previous Week in Singkawang Municipality, 2020.....</i>	111
3.2.3	Penduduk Berumur 15 Tahun ke Atas Yang Bekerja Selama Seminggu Yang Lalu Menurut Status Pekerjaan Utama dan Jenis Kelamin di Kota Singkawang, 2020 <i>Population 15 Years of Age and Over Who Worked During The Previous Week by Main Employment Status and Sex in Singkawang Municipality, 2020.....</i>	113

3.2.4	Penduduk Berumur 10 Tahun ke Atas Menurut Golongan Umur dan Jenis Kelamin, 2020 <i>Population 10 Years of Age and Over by Age Group and Type of Sex in Singkawang Municipality, 2020</i>	114
3.2.5	Penduduk Berumur 15 Tahun ke Atas Yang Bekerja Selama Seminggu Yang Lalu Menurut Kelompok Umur dan Jenis Kelamin di Kota Singkawang, 2020 <i>Population 15 Years of Age and Over Who Worked During The Previous Week by Age Group and Sex in Singkawang Municipality, 2020</i>	115
3.2.6	Penduduk Berumur 15 Tahun ke Atas Bekerja Selama Seminggu Yang Lalu Menurut Lapangan Usaha Utama dan Jenis Kelamin di Kota Singkawang, 2020 <i>Population 15 Years of Age and Over Who Worked During The Previous Week by Main Industry and Sex in Singkawang Municipality, 2020</i>	116
3.2.7	Penduduk Berumur 15 Tahun ke Atas Yang Bekerja Selama Seminggu Yang Lalu Menurut Pendidikan Tertinggi Yang Ditamatkan dan Jenis Kelamin di Kota Singkawang, 2020 <i>Population 15 Years of Age and Over Who Worked During The Previous Week by Educational Attainment and Type of Sex in Singkawang Municipality, 2020</i>	117
3.2.8	Penduduk Berumur 15 Tahun ke Atas Yang Bekerja Selama Seminggu Yang Lalu Menurut Jumlah Jam Kerja Seluruhnya dan Jenis Kelamin di Kota Singkawang, 2020 <i>Population 15 Years of Age and Over Who Worked During The Previous Week by Total Working Hours and Sex in Singkawang Municipality 2020</i>	118
3.2.9	Penduduk Berumur 15 Tahun ke Atas Yang Bekerja Selama Seminggu Yang Lalu Menurut Jumlah Jam Kerja Pada Pekerjaan Utama dan Jenis Kelamin di Kota Singkawang, 2020 <i>Population 15 Years of Age and Over Who Worked During The Previous Week by Working Hours on Main Industry and Sex in Singkawang Municipality 2020</i>	119

3.2.10	Situasi Pencari Kerja Melalui Dinas Perindustrian, Perdagangan, Koperasi dan Tenaga Kerja Menurut Tingkat Pendidikan di Kota Singkawang, 2020 <i>Condition of Job Seeker at Industry, Trade, Cooperation and Manpower by Education Attainment In Singkawang Municipality, 2020</i>	120
3.2.11	Ketentuan Upah Minimum Yang Berlaku di Kota Singkawang Menurut Lapangan Usaha (rupiah), 2016 - 2020 <i>Minimum Wages Regulation at Current Year by Main Industry in Singkawang Municipality (rupiahs), 2016- 2020</i>	121
3.2.12	Banyaknya Peserta Pelatihan di LKK UKM Kota Singkawang Menurut Jenis Pelatihan, 2020 <i>Number of Training Participant in LKK UKM Singkawang Municipality by Type of Training, 2020</i>	122
3.2.13	Banyaknya Lulusan Peserta Pelatihan di LKK UKM Singkawang Menurut Jenis Pelatihan, 2020 <i>Number of Training Participant Graduate in LKK UKM Singkawang Municipality by Type of Training, 2020</i>	123
3.2.14	Rata-Rata Kebutuhan Hidup Layak Pekerja (KHL) di Kota Singkawang (rupiah), 2016-2020 <i>Average of Average Minimum Life Requirement in Singkawang Municipality (rupiahs), 2016-2020</i>	124
4.	SOSIAL DAN KESEJAHTERAAN RAKYAT/SOCIAL AND WELFARE	
4.1	PENDIDIKAN	
	EDUCATION	
4.1.1	Jumlah Sekolah, Guru, dan Murid Taman Kanak-Kanak (TK) di Bawah Kementerian Pendidikan dan Kebudayaan Menurut Kecamatan di Kota Singkawang, 2019/2020 dan 2020/2021 <i>Number of Schools, Teachers, and Pupils in Kindergarten Under The Ministry of Education and Culture by Subdistrict in Singkawang Municipality, 2019/2020 and 2020/2021</i>	146

4.1.2	Jumlah Sekolah, Guru, dan Murid Raudatul Athfal (RA) di Bawah Kementerian Pendidikan dan Kebudayaan Menurut Kecamatan di Kota Singkawang, 2019/2020 dan 2020/2021 <i>Number of Schools, Teachers, and Pupils in Raudatul Athfal (RA) Under The Ministry of Education and Culture by Subdistrict in Singkawang Municipality, 2019/2020 and 2020/2021</i>	149
4.1.3	Jumlah Sekolah, Guru, dan Murid Sekolah Dasar (SD) di Bawah Kementerian Pendidikan dan Kebudayaan Menurut Kecamatan di Kota Singkawang, 2019/2020 dan 2020/2021 <i>Number of Schools, Teachers, and Pupils in Primary Schools Under The Ministry of Education and Culture by Subdistrict in Singkawang Municipality, 2019/2020 and 2020/2021</i>	152
4.1.4	Jumlah Sekolah, Guru, dan Murid Madrasah Ibtidaiyah (MI) di Bawah Kementerian Agama Menurut Kecamatan di Kota Singkawang, 2019/2020 dan 2020/2021 <i>Number of Schools, Teachers, and Pupils in Madrasah Ibtidaiyah (MI) Under The Ministry of Religious Affairs by Subdistrict in Singkawang Municipality, 2019/2020 and 2020/2021</i>	155
4.1.5	Jumlah Sekolah, Guru, dan Murid Sekolah Menengah Pertama (SMP) di Bawah Kementerian Pendidikan dan Kebudayaan Menurut Kecamatan di Kota Singkawang, 2019/2020 dan 2020/2021 <i>Number of Schools, Teachers, and Pupils in Junior High Schools Under The Ministry of Education and Culture by Subdistrict in Singkawang Municipality, 2019/2020 and 2020/2021</i>	158
4.1.6	Jumlah Sekolah, Guru, dan Murid Madrasah Tsanawiyah (MTS) di Bawah Kementerian Agama Menurut Kecamatan di Kota Singkawang, 2019/2020 dan 2020/2021 <i>Number of Schools, Teachers, and Pupils in Madrasah Tsanawiyah (MTs) Under The Ministry of Religious Affairs by Subdistrict in Singkawang Municipality, 2019/2020 and 2020/2021</i>	161

4.1.7	Jumlah Sekolah, Guru, dan Murid Sekolah Menengah Atas (SMA) di Bawah Kementerian Pendidikan dan Kebudayaan Menurut Kecamatan di Kota Singkawang, 2019/2020 dan 2020/2021 <i>Number of Schools, Teachers, and Pupils in Senior High Schools Under The Ministry of Education and Culture by Subdistrict in Singkawang Municipality, 2019/2020 and 2020/2021</i>	164
4.1.8	Jumlah Sekolah, Guru, dan Murid Sekolah Kejuruan (SMK) di Bawah Kementerian Pendidikan dan Kebudayaan Menurut Kecamatan di Kota Singkawang, 2019/2020 dan 2020/2021 <i>Number of Schools, Teachers, and Pupils in Vocational High Schools Under The Ministry of Education and Culture by Subdistrict in Singkawang Municipality, 2019/2020 and 2020/2021</i>	167
4.1.9	Jumlah Sekolah, Guru, dan Murid Madrasah Aliyah (MA) di Bawah Kementerian Agama Menurut Kecamatan di Kota Singkawang, 2019/2020 dan 2020/2021 <i>Number of Schools, Teachers, and Pupils in Madrasah Aliyah (MA) Under The Ministry of Religious Affairs by Subdistrict in Singkawang Municipality, 2019/2020 and 2020/2021</i>	170
4.1.10	Jumlah Kelurahan yang Memiliki Fasilitas Sekolah Menurut Kecamatan dan Tingkat Pendidikan di Kota Singkawang, 2018-2019 <i>Number of Villagesaving Educational Facilities by Subdistrict and Educational Level in Singkawang Municipality, 2018-2020</i>	173
4.1.11	Angka Partisipasi Murni (APM) dan Angka Partisipasi Kasar (APK) Menurut Jenjang Pendidikan di Kota Singkawang, 2019 dan 2020 <i>Net Participation Rates and Gross Participation Rates by Educational Level in Singkawang Municipality, 2019 and 2020</i>	178
4.1.12	Persentase Penduduk Berumur 15 Tahun ke Atas yang Melek Huruf Menurut Kelompok Umur di Kota Singkawang, 2019 dan 2020 <i>Percentage of Literate People Aged 15 Years and Over by Age Group in Singkawang Municipality, 2019 and 2020</i>	179

4.1.13	Jumlah Sekolah di Bawah Kementerian Pendidikan dan Kebudayaan Menurut Tingkat Pendidikan dan Kecamatan di Kota Singkawang, 2020 <i>Number of Schools Under the Ministry of Education and Culture by Education and Subdistrict Level in Singkawang Municipality, 2020</i>	180
4.1.14	Banyaknya Sekolah Madrasah Menurut Tingkat Pendidikan dan Kecamatan di Kota Singkawang, 2020 <i>Number of Islamic School by Educational Attainment and Subdistrict in Singkawang Municipality, 2020</i>	182
4.1.15	Jumlah Murid SD Umur 7-12 Tahun, Murid SMP 13-15 Tahun, Murid SLTA/SMK 16-18 Tahun Menurut Kecamatan di Kota Singkawang, 2020 <i>Number of Elementary Student 7-12 Years of Age, Secondary Student 13-15 Years of Age, High School Student 16-18 Years of Age by Subdistrict In Singkawang Municipality, 2020</i>	183
4.1.16	Jumlah Rombongan Belajar Menurut Tingkat Pendidikan, Menurut Kecamatan di Kota Singkawang, 2020 <i>Number of Students Group by Educational Attainment by Subdistrict In Singkawang, 2020</i>	184
4.1.17	Jumlah Kelas Menurut Tingkat Pendidikan Menurut Kecamatan di Kota Singkawang, 2020 <i>Number of Class Room by Educational Attainment by Subdistrict in Singkawang Municipality, 2020</i>	185
4.1.18	Jumlah Lulusan SD Yang Melanjutkan Ke SMP Menurut Kecamatan di Kota Singkawang, 2020 <i>Number of Primary School Graduated Who Continued to Junior High School by Subdistrict in Singkawang Municipality, 2020</i>	186
4.1.19	Jumlah Lulusan SMP Yang Melanjutkan Ke SMA Menurut Kecamatan di Kota Singkawang, 2020 <i>Number of Junior High School Graduated Who Continued to Senior High School by Subdistrict in Singkawang Municipality, 2020</i>	187

4.1.20	Persentase Penduduk Usia 7-24 Tahun Menurut Jenis Kelamin, Kelompok Umur Sekolah, dan Partisipasi Sekolah di Kota Singkawang, 2020 <i>Percentage of Population Aged 7-24 Years by Sex, Age Group, and School Participation in Singkawang Municipality, 2020</i>	188
4.1.21	Jumlah Mahasiswa Dan Tenaga Edukatif Pada Perguruan Tinggi di Kota Singkawang, 2020	
	<i>.Number of Students and Public University Lecturers at Universities in Singkawang Municipality, 2020</i>	189
4.1.22	Jumlah Peserta Ujian Negara Dan Lulusan Pada Perguruan Tinggi di Kota Singkawang, 2020 <i>Number of State Exam Participants and Graduates at Universities in Singkawang Municipality, 2020</i>	190
4.2	KESEHATAN	
	HEALTH	
4.2.1	Jumlah Kelurahan Yang Memiliki Sarana Kesehatan Menurut Kecamatan di Kota Singkawang, 2018-2020 <i>Number of Villages Having Health Facilities by Subdistrict in Singkawang Municipality, 2018-2020</i>	191
4.2.2	Jumlah Tenaga Kesehatan Menurut Kecamatan di Kota Singkawang, 2020 <i>Number of Health Personnel by Subdistrict in Singkang Municipality, 2020</i>	197
4.2.3	Jumlah Rumah Sakit Umum, Rumah Sakit Khusus, Puskesmas, Klinik Pratama, dan Posyandu Menurut Kecamatan di Kota Singkawang, 2019 dan 2020 <i>Number of General Hospital, Specialized Hospital, Public Health Center, Primary Clinic, and Integrated Health Post by Subdistrict in in Singkawang Municipality, 2019 and 2020</i>	198
4.2.4	Persentase Penduduk yang Mempunyai Keluhan Kesehatan Selama Sebulan Terakhir Menurut Kecamatan, 2016 - 2020 <i>Percentage of People Who Had Health Complaint During a Month Prior to The Survey by Subdistrict, 2016 - 2020</i>	201

4.2.5	Banyaknya Rumah Sakit Dan Tempat Tidur Menurut Kecamatan di Kota Singkawang, 2020 <i>Number of Hospital and Beds by Subdistrict in Singkawang Municipality, 2020</i>	202
4.2.6	Banyaknya Dokter Menurut Spesialis di Kota Singkawang, 2016-2020 <i>Number of Doctor by Specialization in Singkawang Municipality, 2016-2020</i>	203
4.2.7	Banyaknya Tenaga Kesehatan di Puskesmas Kota Singkawang, 2020 <i>Number of Health Personnel to Public Health Center in Singkawang Municipality, 2020</i>	204
4.2.8	Banyaknya Pasien Rawat Inap di Rumah Sakit Umum Daerah Dr. Abdul Azis Kota Singkawang, 2020 <i>Number of Medical Patient in dr. Abdul Azis Regional Hospital of Singkawang Municipality, 2020</i>	205
4.2.9	Banyaknya Pasien Rawat Inap di Rumah Sakit di Kota Singkawang, 2020 <i>Number of Medical Patient in Hospitals of Singkawang Municipality, 2020</i>	206
4.2.10	Banyaknya Pasien Rawat Jalan di Rumah Sakit Umum Daerah DR. Abdul Aziz Kota Singkawang, 2020 <i>Number of Medical Patient in dr Abdul Aziz Hospitals of Singkawang Municipality, 2020</i>	207
4.2.11	Banyaknya Pasien Rawat Jalan di Rumah Sakit di Kota Singkawang, 2020 <i>Number of Medical Patient in Hospitals of Singkawang Municipality, 2020</i>	210
4.2.12	Banyaknya Tenaga Kesehatan di Rumah Kota Singkawang, 2020 <i>Number of Health Personnel at Hospital of Singkawang Municipality, 2020</i>	212
4.2.13	Banyaknya Pedagang dan Industri Farmasi Menurut Kecamatan di Kota Singkawang, 2020 <i>Number of Seller and Pharmaceutical Industry by Subdistrict in Singkawang Municipality, 2020</i>	213

4.2.14	<i>Realisasi Kegiatan Imunisasi Menurut Jenisnya Menurut Kecamatan di Kota Singkawang, 2020</i> <i>Realization of Immunization Activity by Type by Sudistrict in Singkawang Municipality, 2020</i>	214
4.2.15	<i>Banyaknya Kelahiran dengan Bedah Caesar di Kota Singkawang, 2020</i> <i>Number of Birth with Caesarean Section in Singkawang Municipality, 2020</i>	215
4.2.16	<i>Jumlah Puskesmas dengan Pelayanan Kespro Menurut Kecamatan di Kota Singkawang, 2020</i> <i>Number of Public Health Center With Reproduction Health Service by Subdistrict in Singkawang Municipality, 2020</i>	216
4.2.17	<i>Persentase Perempuan Pernah Kawin Berumur 15-49 Tahun Yang Melahirkan Anak Lahir Hidup (ALH) Menurut Penolong Proses Kelahiran di Kota Singkawang, 2010-2020</i> <i>Percentage of Ever Married Women Aged 15-49 Years Who gave birth to Children Ever Born by Birth Attendant in Singkawang Municipality, 2010-2020</i>	217
4.2.18	<i>Persentase Jumlah Kasus 10 Penyakit Terbanyak di Kota Singkawang, 2016-2020</i> <i>Percentage Number of Cases of the 10 Most Occured Diseases in Singkawang Municipality, 2016-2020</i>	218
4.2.19	<i>Persentase Balita Yang mengalami Gizi Buruk Menurut Kecamatan di Kota Singkawang, 2016-2020</i> <i>Percentage of Children Under Five Years Suffering from Severe Malnutrition by Subdistrict in Singkawang Municipality, 2016-2020</i>	219
4.2.20	<i>Jumlah Bayi Lahir, Bayi Berat Badan Lahir Rendah (BBLR), BBLR Dirujuk, dan Bergizi Buruk Menurut Kecamatan di Kota Singkawang, 2020</i> <i>Number of Births, Babies with Low Birth Weights (LBW), Treated LBW, and Malnutrition Cases by Subdistrict in Singkawang Municipality, 2020</i>	220

4.2.21	Jumlah Ibu Hamil, Melakukan Kunjungan K1, Dan K4, Kurang Energi Kronis (KEK) dan Mendapat Tablet Zat Besi (FE) Menurut Kecamatan di Kota Singkawang, 2020 <i>Number of Pregnant Women, Those with One Visit and Four Visits of Antenatal Care, Chronic Energy Deficiency (CED), and Receiving Iron Supplement by Subdistrict in Singkawang Municipality, 2020.....</i>	221
4.2.22	Jumlah Kelahiran dan Kematian Bayi yang dilaporkan Menurut Kecamatan di Kota Singkawang, 2020 <i>Number of Reported Infant Birth and Infant Death by Subdistrict in Singkawang Municipality, 2020.....</i>	222
4.2.23	Jumlah Kematian Ibu Maternal yang dilaporkan Menurut Kecamatan di Kota Singkawang, 2020 <i>Number Of Reported Maternal Mortality by Subdistrict in Singkawang Municipality, 2020.....</i>	223
4.2.24	Jumlah Kasus HIV/AIDS, IMS, DBD, DIARE, TB, dan Malaria Menurut Kecamatan di Kota Singkawang, 2020 <i>Number of Cases of HIV/AIDS, Sexually Transmitted Infection, Dengue Fever, Diarrhea, Tuberculosis (TB) and Malaria by Subdistrict in Singkawang Municipality, 2020.....</i>	224
4.2.25	Banyaknya Sarana Pelayanan KB Nasional Menurut Kecamatan di Kota Singkawang, 2020 <i>Number of Family Planning Services Facility by Subdistrict in Singkawang Municipality, 2020.....</i>	225
4.2.26	Kelompok Institut Masyarakat Perkotaan (IMP) dan Ketahanan Keluarga Menurut Kecamatan di Kota Singkawang, 2020 <i>Urban Communities Institution Group and Family Resilience by Subdistrict In Singkawang Municipality, 2020.....</i>	226
4.2.27	Realisasi Pencapaian Akseptor KB Baru Menurut Jenis Kontrasepsi dan Kecamatan di Kota Singkawang, 2020 <i>Realization of Current FP Acceptor by Contraceptive and Subdistrict In Singkawang Municipality, 2020.....</i>	227

4.2.28	Realisasi Pencapaian Akseptor KB Aktif Menurut Jenis Kontrasepsi dan Kecamatan di Kota Singkawang, 2020 <i>Realization of Active FP Acceptor by Contraceptive and Subdistrict In Singkawang Municipality, 2020</i>	228
4.2.29	Perbandingan Peserta KB Aktif Terhadap Pasangan Usia Subur Menurut Kecamatan di Kota Singkawang, 2020 <i>Ratio of Fertile Married Couple (FMC) and Active FP by Subdistrict In Singkawang Municipality, 2020</i>	229
4.3	AGAMA DAN SOSIAL LAINNYA RELIGION AND OTHER SOCIAL AFFAIRS	
4.3.1	Jumlah Penduduk Menurut Kecamatan dan Agama yang Dianut di Kota Singkawang, 2020 <i>Population by Subdistrict and Religion in Singkawang Municipality, 2020</i>	230
4.3.2	Jumlah Tempat Peribadatan Menurut Kecamatan dan Agama di Kota Singkawang, 2020 <i>Number of Places of Worship by Subdistrict and Religion in Singkawang Municipality, 2020</i>	231
4.3.3	Jumlah Kelurahan yang Mengalami Bencana Alam Menurut Kecamatan di Kota Singkawang, 2018-2020 <i>Number of Kelurahan that Had Natural Disaster by Subdistrict in Singkawang Municipality, 2018-2020</i>	233
4.3.4	Jumlah Penyuluh Agama di Kota Singkawang, 2020 <i>Number of Religious Counselor in Singkawang Municipality, 2020</i>	235
4.3.5	Banyaknya Nikah, Talak, Cerai, dan Rujuk Menurut Kecamatan di Kota Singkawang, 2020 <i>Number of Marriage, Separate, Divorce, and Reconciliation by Subdistrict in Singkawang Municipality, 2020</i>	236
4.3.6	Banyaknya Surat Nikah Yang di Keluarkan Menurut Kecamatan di Kota Singkawang, 2020 <i>Number of Marriage Licenses Issued by Subdistrict in Singkawang Municipality, 2020</i>	237

4.3.7	Banyaknya Perceraian di Kota Singkawang, 2020 <i>Number of Divorce in Singkawang Municipality, 2020</i>	238
4.3.8	Banyaknya Penyebab Perceraian di Kota Singkawang, 2020 <i>Number of Divorce Causal in Singkawang Municipality, 2020</i>	239
4.3.9	Penerimaan Zakat Menurut Jenisnya dan Kecamatan di Kota Singkawang, 2020 <i>The Acceptance of Zakat by Type of Zakat by Subdistrict in Singkawang Municipality, 2020</i>	240
4.3.10	Penyalur Zakat Menurut Kecamatan di Kota Singkawang, 2020 <i>Distribution of Zakat by Subdistrict in Singkawang Municipality, 2020</i>	241
4.3.11	Banyaknya Jamaah Haji Menurut Jenis Kelamin dan Kecamatan di Kota Singkawang, 2020 <i>Number of Muslim Pilgrims by Sex and Subdistrict in Singkawang Municipality, 2020</i>	242
4.3.12	Banyaknya Daftar Sidang Yang Diterima Pengadilan Agama Kota Singkawang, 2020 <i>Number of Case Accepted by Religious Court of Singkawang Municipality, 2020</i>	243
4.3.13	Banyaknya Perkara Yang Diputuskan Pengadilan Agama Kota Singkawang, 2020 <i>Number of Case Closed by Religious Court of Singkawang Municipality, 2020</i>	245
4.3.14	Banyaknya Kasus, Korban Kecelakaan Lalu Lintas, dan Kerugian Materi Menurut Kecamatan di Wilayah Polres Kota Singkawang, 2020 <i>Number of Cases, Traffic Accident Casualty, and Material Lost by Subdistrict in Singkawang Municipality, 2020</i>	247
4.3.15	Banyaknya Pelanggaran Lalu Lintas Menurut Jenisnya di Wilayah Polres Kota Singkawang, 2020 <i>Number of Traffic Violation by Kind of Violence in Singkawang Municipality, 2020</i>	248

4.3.16	Banyaknya Kejahatan/Pelanggaran yang Dilaporkan dan Diselesaikan Polres Kota Singkawang, 2020 <i>Number of Crime Violation Which Reported and Closed by Police of Singkawang Municipality, 2020</i>	249
4.3.17	Banyaknya Narapidana Hasil Putusan Pengadilan Negeri Kota Singkawang, 2020 <i>Number of Inmates of Singkawang Municipality Court Decision by Type of Crime, 2020</i>	252
4.3.18	Banyaknya Hasil Keputusan Pengadilan Negeri Kota Singkawang Menurut Jenis Putusan, 2020 <i>Number of Singkawang Municipality Court Decision Result by Type of Decision, 2020</i>	255
4.3.19	Banyaknya Kasus Tindak Pidana Narkotika yang Diungkap Menurut Kecamatan di Wilayah Kota Singkawang, 2020 <i>Number of Cases of Narcotic Crime Revealed by Subdistrict in Singkawang Municipality, 2020</i>	256
4.3.20	Banyaknya Panti Asuhan Dan Anak Asuh Menurut Jenis Kelamin dan Kecamatan di Kota Singkawang, 2020 <i>Number of Orphanage and Foster Child by Sex and Subdistrict in Singkawang Municipality, 2020</i>	257
4.3.21	Banyaknya Penderita Cacat Menurut Jenisnya dan Kecamatan di Kota Singkawang, 2020 <i>Number of Disable Person by Kind of Disability and Subdistrict in Singkawang Municipality, 2020</i>	258
4.3.22	Jumlah Penerima Bantuan (Kepala Keluarga) dan Anggaran Bantuan Sosial Pangan Menurut Kecamatan di Kota Singkawang, 2020 <i>Number of Aid Recipients (head of Houshold) and Food Social Assistance Budget by Subdistrict In Singkawang Municipality, 2020</i>	259
4.3.23	Jumlah dan Daya Tampung Tempat Penampungan Sampah (TPS) Menurut Kecamatan di Kota Singkawang, 2020 <i>Number and Capacity of Garbage Dump by Subdistrict In Singkawang Municipality, 2020</i>	260

4.3.24	Jumlah Bak Penampungan Sampah (TPS) dan Volume Sampah di Kota Singkawang, 2020 <i>Number of Trash Containers and the Volume of Waste in Singkawang Municipality, 2020</i>	261
4.3.25	Jumlah Kejadian Bencana Alam Menurut Kecamatan di Kota Singkawang, 2020 <i>Number of Natural Disaster Events by Subdistrict in Singkawang Municipality, 2020</i>	262
4.3.26	Jumlah Korban Manusia Yang Diakibatkan Bencana Alam Menurut Kecamatan di Kota Singkawang, 2020 <i>Number of Victims Due to Natural Disaster by Subdistrict in Singkawang Municipality, 2020</i>	264
4.3.27	Jumlah Kerusakan Rumah yang Diakibatkan Bencana Alam Menurut Kecamatan di Kota Singkawang, 2020 <i>Number of Damaged Houses Due to Natural Disaster by Subdistric in Singkawang Municipality, 2020</i>	269
4.3.28	JumlahPasangan Usia Subur (PUS) Menurut Aktivitas Penggunaan Alat/Cara KB di Kota Singkawang, 2010-2020 <i>Number of Fertile Married Couple (FMC) by Contraceptive Usage Activity in Singkawang Municipality, 2010-2020</i>	270
4.3.29	Jumlah Balita Usia (0-5 Tahun) Menurut Penolong Kelahiran Terakhir di Kota Singkawang, 2010-2020..... <i>Number of Child Under 5 Years by Last Birth Attendant in Singkawang Municipality, 2010-2020</i>	271
4.3.30	Paritas Gender APS Menurut Jenjang Pendidikan Dasar dan Melek Huruf di Kota Singkawang, 2010-2020 <i>Parity of Gender APS by Ladder Education Primary and Literacy Rate in Singkawang Municipality, 2010-2020</i>	272
4.3.31	Jumlah Ibu Bersalin dan Jumlah Persalinan Ditolong Oleh Tenaga Medis di Kota Singkawang, 2010-2020 <i>Number of Maternity Mom and Number of Labor Helped by Medical in Singkawang Municipality, 2010-2020</i>	273

4.3.32	Persentase Penduduk Menurut Status Hubungan Dengan Kepala Rumah Tangga dan Jenis Kelamin di Kota Singkawang, 2020 <i>Percentage of Population by Relationship With Household Head and Sex in Singkawang Municipality, 2020</i>	274
4.3.33	Persentase Penduduk Berumur 15 Tahun Ke Atas Menurut Ijazah/ STTB Tertinggi Yang di Miliki dan Jenis Kelamin di Kota Singkawang, 2020 <i>Percentage of Population Age 15 Years and Over by Certificate of Attainment and Sex in Singkawang Municipality, 2020</i>	275
4.3.34	Penduduk Berumur 10 Tahun Ke Atas yang Pernah Kawin Menurut Umur Perkawinan Pertama di Kota Singkawang, 2020 <i>Population Ever Married 10 Years Of Age And Over By Age At First Marriage In Singkawang Municipality, 2020</i>	276
4.3.35	Penduduk Berusia 10 Tahun Ke Atas yang Menurut Perkawinan dan Jenis Kelamin di Kota Singkawang, 2020 <i>Population 10 Years of Age and Over by Marital Status and Sex in Singkawang Municipality, 2020</i>	277
4.3.36	Persentase Rumah Tangga Menurut Luas Lantai di Kota Singkawang, 2016-2020 (m ²) <i>Percentage of Households by Floor Area in Singkawang Municipality, 2016-2020 (m²)</i>	278
4.3.37	Persentase Rumah Tangga Menurut Jenis Atap Terluas di Kota Singkawang, 2016-2020 <i>Percentage of Households by Roof Main Material in Singkawang Municipality, 2016-2020</i>	279
4.3.38	Persentase Rumah Tangga Menurut Jenis Dinding Terluas di Kota Singkawang, 2016-2020 <i>Percentage of Households by Outer Wall Main Material in Singkawang Municipality, 2016-2020</i>	280
4.3.39	Persentase Rumah Tangga Menurut Sumber Penerangan di Kota Singkawang, 2016-2020 <i>Percentage of Households by Source of Lighting in Singkawang Municipality, 2016-2020</i>	281

4.3.40	Persentase Rumah Tangga Menurut Sumber Air Minum di Kota Singkawang (persen), 2016-2020 <i>Percentage of Households by Source of Drinking Water in Singkawang Municipality (percentage), 2016-2020</i>	282
4.4	KEMISKINAN POVERTY	
4.4.1	Garis Kemiskinan, Jumlah, dan Persentase Penduduk Miskin di Kota Singkawang, 2010-2020 <i>Poverty Line, Number, and Percentage of Poor People in Singkawang Municipality, 2010-2020</i>	283
4.4.2	Indeks Kedalaman Kemiskinan dan Indeks Keparahan Kemiskinan di Kota Singkawang, 2010-2020 <i>Poverty Gap Index and Poverty Severity Index in Singkawang Municipality, 2010-2020</i>	284
5.	PERTANIAN, KEHUTANAN, PETERNAKAN, DAN PERIKANAN/ AGRICULTURE, FORESTRY, LIVESTOCK, AND FISHERY	
5.1	HORTIKULTURA HORTICULTURE	
5.1.1	Luas Panen Tanaman Sayuran Menurut Kecamatan dan Jenis Tanaman di Kota Singkawang (ha), 2019 - 2020 <i>Harvested Area of Vegetables by Subdistrict and Kind of Plant in Singkawang Municipality (ha), 2019 - 2020</i>	302
5.1.2	Produksi Tanaman Sayuran Menurut Kecamatan dan Jenis Tanaman di Kota Singkawang (kuintal), 2019 - 2020 <i>Production of Vegetables by Subdistrict and Kind of Plant in Singkawang Municipality (quintal), 2019 - 2020</i>	305
5.1.3	Luas Panen Tanaman Sayuran dan Buah-Buahan Semusim Menurut Jenis Tanaman di Kota Singkawang (ha), 2016 - 2020 <i>Harvested Area of Seasonal Vegetables and Fruits by Kind of Plant in Singkawang Municipality (ha), 2016 - 2020</i>	308

5.1.4	Produksi Tanaman Sayuran dan Buah-Buahan Semusim Menurut Jenis Tanaman di Kota Singkawang (kuintal), 2016 - 2020 <i>Production of Seasonal Vegetables and Fruits by Kind of Plant in Singkawang Municipality (quintal), 2016 - 2020</i>	309
5.1.5	Luas Panen Tanaman Biofarmaka Menurut Kecamatan dan Jenis Tanaman di Kota Singkawang (m ²), 2019 - 2020 <i>Harvested Area of Medicinal Plants by Subdistrict and Kind of Plant in Kota Singkawang (m²), 2019 - 2020</i>	310
5.1.6	Produksi Tanaman Biofarmaka Menurut Kecamatan dan Jenis Tanaman di Kota Singkawang (kg), 2019 - 2020 <i>Production of Medicinal Plants by Subdistrict and Kind of Plant in Singkawang Municipality (kg), 2019 - 2020</i>	313
5.1.7	Luas Panen Tanaman Biofarmaka Menurut Jenis Tanaman di Kota Singkawang (m ²), 2016 - 2020 <i>Harvested Area of Medicinal Plants by Kind of Plant in Singkawang Municipality (m²), 2016 - 2020</i>	316
5.1.8	Produksi Tanaman Biofarmaka Menurut Jenis Tanaman di Kota Singkawang (kg), 2016 - 2020 <i>Production of Medicinal Plants by Kind of Plant in Singkawang Municipality (kg), 2016 - 2020</i>	317
5.1.9	Luas Panen Tanaman Hias Menurut Kecamatan dan Jenis Tanaman di Kota Singkawang (m ²), 2019 - 2020 <i>Harvested Area of Ornamental Plants by Subdistrict and Kind of Plant in Singkawang Municipality (m²), 2019 - 2020</i>	318
5.1.10	Produksi Tanaman Hias Menurut Kecamatan dan Jenis Tanaman di Kota Singkawang (tangkai), 2019 - 2020 <i>Production of Ornamental Plants by Subdistrict and Kind of Plant in Singkawang Municipality (stalks), 2019 - 2020</i>	320
5.1.11	Luas Panen Tanaman Hias Menurut Jenis Tanaman di Kota Singkawang (m ²), 2016 - 2020 <i>Harvested Area of Ornamental Plants by Kind of Plant in Singkawang Municipality (m²), 2016 - 2020</i>	322

5.1.12	Produksi Tanaman Hias Menurut Jenis Tanaman di Kota Singkawang (tangkai), 2016 - 2019 <i>Production of Ornamental Plants by Kind of Plant in Singkawang Municipality (stalks), 2016 - 2019</i>	323
5.1.13	Produksi Buah-Buahan Menurut Kecamatan dan Jenis Tanaman (ton), 2018 - 2019 <i>Production of Annual Fruits by Subdistrict and Kind of Plant (ton), 2018 - 2019</i>	324
5.1.14	Produksi Buah-Buahan dan Sayuran Tahunan Menurut Jenis Tanaman (ton), 2016 - 2019 <i>Production of Annual Fruits and Vegetables by Kind of Plant (ton), 2016 - 2019</i>	326

5.2 PERKEBUNAN ESTATE CROPS

5.2.1	Luas Areal Tanaman Perkebunan Menurut Kecamatan dan Jenis Tanaman di Kota Singkawang (ribu ha), 2018 - 2020 <i>Planted Area of Estate Crops by Subdistrict and Type of Crops (thousand ha), 2019 - 2020</i>	327
5.2.2	Produksi Perkebunan Menurut Kecamatan dan Jenis Tanaman di Kota Singkawang (ribu ton), 2019 - 2020 <i>Production of Estates by Subdistrict and Type of Crops in Singkawang Municipality (thousand tons), 2019 - 2020</i>	329
5.2.3	Luas Areal Tanaman Perkebunan Menurut Jenis, 2020 <i>Planted Area of Estates by Type of Crops, 2020</i>	331
5.2.4	Perkembangan Luas Tanaman Perkebunan Menurut Jenisnya (ha), 2016 - 2020 <i>Trend of Estate Crops Area by Type of Crops (ha), 2016 - 2020</i>	332
5.2.5	Perkembangan Produksi Tanaman Perkebunan Menurut Jenisnya (ton), 2016 - 2020 <i>Trend of Production of Estates by Type of Crops (tons), 2016 - 2020</i>	333
5.2.6	Luas Tanaman dan Produksi Perkebunan Menurut Jenisnya, 2020 <i>Planted Areas and Production of Estates by Type of Crops, 2020</i>	334

5.3 TANAMAN PANGAN
FOOD CROPS

5.3.1 Luas Panen, Produktivitas, dan Produksi Padi Menurut Kecamatan di Kota Singkawang, 2020
Harvested Area, Productivity, and Production of Paddy by Subdistrict in Singkawang Municipality, 2020 339

5.3.2 Produksi Padi¹ dan Beras Menurut Kecamatan di Kota Singkawang, 2020
Paddy and Rice Production¹ by Subdistrict in Singkawang Municipality, 2020..... 340

5.3.3 Produksi Jagung¹ dan Kedelai² Menurut Kecamatan di Kota Singkawang (ton), 2020..... 341
Production of Maize¹ and Soybeans² by Subdistrict in Singkawang Municipality (ton), 2020

5.3.4 Luas Lahan Sawah dan Tanah Kering di Kota Singkawang (ha), 2020
Area of Wetland and Dryland in Singkawang Municipality (ha), 2020..... 342

5.3.5 Luas Lahan Menurut Penggunaan di Kota Singkawang (ha), 2020
Area of Wetland by Usage in Singkawang Municipality (ha), 2020..... 343

5.3.6 Luas Lahan Sawah Menurut Jenis Pengairan di Kota Singkawang (ha), 2020
Area of Wetland by Type of Irrigation in Singkawang Municipality (ha), 2020..... 344

5.3.7 Luas Lahan Tegal/Kebun, Ladang/Huma, Perkebunan dan Lahan yang Sementara Tidak Diusahakan di Kota Singkawang (ha), 2020
Area of Dry Field/Garden, Shifting Cultivation, Plantations, Land and Temporarily Unused Land in Singkawang Municipality (ha), 2020 345

5.3.8 Luas Panen, Rata-Rata Produksi dan Produksi Tanaman Palawija, 2020
Harvested Area, Yield Rate and Production of Secondary Crops, 2020.. 346

5.4 PETERNAKAN
LIVESTOCK

5.4.1	Populasi Ternak Menurut Kecamatan dan Jenis Ternak (ekor), 2020 <i>Livestock Population by Subdistrict and Kind of Livestock (head), 2020</i>	349
5.4.2	Populasi Unggas Menurut Kecamatan dan Jenis Unggas (ekor), 2020 <i>Poultry Population by Subdistrict and Kind of Poultry (head), 2020.....</i>	350
5.4.3	Banyaknya Pemotongan Ternak Menurut Jenis Ternak (ekor), 2020 <i>Number of Livestock Slaughtered by Kind of Livestock (head), 2020.....</i>	351
5.4.4	Banyaknya Pemotongan Unggas Menurut Jenis Unggas (ekor), 2020 <i>Number of Poultry Slaughtered by Kind of Poultry (head), 2020.....</i>	352
5.4.5	Produksi Daging Ternak Menurut Kecamatan dan Jenis Ternak di Kota Singkawang (ton), 2019 - 2020 <i>Meat Production by Subdistrict and Kind of Livestock in Singkawang Municipality (tons), 2019 - 2020.....</i>	353
5.4.6	Produksi Daging Unggas Menurut Kecamatan dan Jenis Unggas di Kota Singkawang, 2019 - 2020 <i>Meat Production by Subdistrict and Kind of Poultry in Singkawang Municipality, 2019 - 2020.....</i>	355
5.4.7	Produksi Telur Unggas dan Susu Sapi Menurut Kecamatan di Kota Singkawang, 2019 - 2020 <i>Production of Poultry Eggs and Cow Milk by Subdistrict in Singkawang Municipality, 2019 - 2020.....</i>	356

5.5 PERIKANAN
FISHERY

5.5.1	Jumlah Rumah Tangga Perikanan Menurut Subsektor Perikanan di Kota Singkawang, 2020 <i>Number of Fishing Households by Fishery Subsector in Singkawang Municipality, 2020.....</i>	357
5.5.2	Banyaknya Alat Penangkap Ikan Menurut Jenisnya, 2020 <i>Number of Production Unit by Type of Fishery Gear, 2020</i>	358

5.5.3	Banyaknya Sarana Unit Penangkapan Ikan di Kota Singkawang, 2020 <i>Number of Marine Fishery In Singkawang Municipality, 2020</i>	360
5.5.4	Produksi dan Nilai Produksi Perikanan Laut di Kota Singkawang, 2020 <i>Number of Fishery Production and Production Value in Singkawang Municipality, 2020</i>	361
5.5.5	Produksi dan Nilai Produksi Perikanan Tangkap Menurut Kecamatan dan Jenis Penangkapan, 2020..... <i>Production and Production Value of Fish Capture by Subdistrict and Type of Captures, 2020</i>	363
5.5.6	Produksi dan Nilai Produksi Perikanan Perairan Umum di Kota Singkawang, 2020 <i>Number of Open Water Fishery Production and Value in Singkawang Municipality, 2020</i>	364
5.5.7	Produksi dan Nilai Produksi Perikanan Budidaya Menurut Jenis Ikan di Kota Singkawang, 2020 <i>Number of Inland Fishery Cultivation and Value by Kind of Fish In Singkawang Municipality, 2020</i>	365
5.5.8	Produksi Perikanan Laut, Perairan Umum, dan Budidaya di Kota Singkawang (ton), 2020 <i>Number of Marine Fishery, Inland Water and Inland Cultivation Production in Singkawang Municipality (tons), 2020</i>	366
5.5.9	Nilai Produksi Perikanan Laut, Perairan Umum, dan Budidaya Menurut Kecamatan di Kota Singkawang (ribu rupiah), 2020 <i>Value of Marine Fishery, Inland Water and Inland Cultivation Production by Subdistrict in Singkawang Municipality (thousand rupiahs), 2020</i>	367

**5.6 KEHUTANAN
FORESTRY**

5.6.1 Luas Kawasan Hutan Menurut Jenis Kawasan di Kota Singkawang (ha), 2016 - 2020
Area of Forestry by Kinds of Forestry in Singkawang Municipality (ha), 2016 - 2020..... 368

6. PERTAMBANGAN DAN ENERGI/MINING AND ENERGY

6.1 Daya Terpasang, Produksi, dan Distribusi Listrik PT. PLN (Persero) pada Cabang/Ranting PLN Menurut Kecamatan di Kota Singkawang, 2020
Installed Electricity Power, Production, and Distribution of PT. PLN (Persero) at PLN Branch by Subdistrict in Singkawang Municipality, 2020..... 374

6.2 Jumlah Pelanggan Listrik Menurut Kecamatan di Kota Singkawang, 2016 - 2020
Number of Electricity Customers by Subdistrict in Singkawang Municipality, 2015 - 2019..... 375

6.3 Jumlah Pelanggan dan Air yang Disalurkan Menurut Kecamatan di Kota Singkawang, 2020
Number of Customers and Distributed Water by Subdistrict in Singkawang Municipality, 2020..... 376

6.4 Banyaknya Kapasitas Produksi Dan Nilai Jual Listrik Pada PLN UIW Kalbar UP3 Singkawang ULP Singkawang Kota, 2020
Number of Electric Capacity Production and Electric Sold In Kalbar District PLN Singkawang Area, 2020 377

6.5 Jumlah KWH Terjual Setiap Bulan Pada PLN UIW Kalbar UP3 Singkawang ULP Singkawang Kota, 2016 - 2020
Number of Electric Sold Every Month In Kalbar District PLN Singkawang Area, 2016-2020..... 378

6.6 Banyaknya Pelanggan, Daya Terpasang, Listrik Terjual dan Nilai Penjualan Listrik PLN di Kota Singkawang, 2020
Number of Customers, Installed Capacity, Sold and Revenue of PLN Electricity in Singkawang Municipality, 2020..... 379

6.7	Banyaknya Pelanggan Listrik PLN Menurut Jenis Pelanggan di Kota Singkawang, 2020 <i>Number of Customers of PLN Electricity by Kinds of Customers in Singkawang Municipality, 2020</i>	380
6.8	Banyaknya Pelanggan Air Minum Menurut Jenis Pelanggan di Kota Singkawang, 2020 <i>Number of Water Customers by Type of Customers in Singkawang Municipality, 2020</i>	381
6.9	Banyaknya Konsumsi Air Minum Menurut Jenis Pelanggan (m ³) di Kota Singkawang, 2020 <i>Number of Consumption by Type of Customers (m³) in Singkawang Municipality, 2020</i>	382
6.10	Nilai Penjualan Air Minum Menurut Jenis Pelanggan di Kota Singkawang (juta rupiah) ,2020 <i>Total Revenue of Water by Type of Customers in Singkawang Municipality, (million rupiahs), 2020</i>	383
6.11	Banyaknya Pelanggan Air Minum Menurut Jenis Pelanggan di Kota Singkawang, 2020 <i>Number of water customers by type of customers in Singkawang Municipality, 2020</i>	384
7.	PARIWISATA/TOURISM	
7.1	Jumlah Rumah Makan/Restoran Menurut Kecamatan di Kota Singkawang, 2014-2020 <i>Number of Restaurant by Subdistrict in Singkawang Municipality, 2014-2020</i>	393
7.2	Tempat-Tempat Rekreasi Menurut Lokasi di Kota Singkawang, 2020 <i>Name of Tourism Place by Location in Singkawang Municipality, 2020</i>	394
7.3	Jumlah Akomodasi Hotel Menurut Kecamatan di Kota Singkawang, 2020 <i>Number of Hotels Accommodation by Subdistrict in Singkawang Municipality, 2020</i>	396

7.4	Jumlah Pengunjung ke Objek Wisata di Kota Singkawang, 2020 <i>Number of Visitors to Tourism Objects in Singkawang Municipality, 2020</i>	397
7.5	Jumlah Kunjungan Wisatawan Mancanegara dan Domestik di Kota Singkawang, 2020 <i>Number of International and Domestic Visitors in Singkawang Municipality, 2020</i>	398
7.6	Persentase Tingkat Penghuni/Pemakaian Kamar, Tempat Tidur dan Kamar Ganda (GPR) Hotel Berbintang di Kota Singkawang, 2020 <i>Percentage of Rooms, Beds Occupancy Rate and Guest per Rooms Star Hotels in Singkawang Municipality, 2020</i>	399
7.7	Persentase Tingkat Penghuni/Pemakaian Kamar, Tempat Tidur dan Kamar Ganda (GPR) Akomodasi Lainnya di Kota Singkawang, 2020 <i>Percentage of Rooms, Beds Occupancy Rate and Guest per Rooms Others Accomodation in Singkawang Municipality, 2020</i>	400
7.8	Persentase Tingkat Penghuni / Pemakaian Kamar, Tempat Tidur dan Kamar Ganda (GPR) di Kota Singkawang, 2020 <i>Percentage of Rooms, Beds Occupancy Rate and Guest per Rooms in Singkawang Municipality, 2020</i>	401
7.9	Rata-Rata Lamanya Tamu Menginap (dalam hari/ malam) Hotel Berbintang di Kota Singkawang, 2020 <i>Average Length of Stay of Guests (nights/day) at Star Hotels in Singkawang Municipality, 2020</i>	402
7.10	Rata-Rata Lamanya Tamu Menginap (dalam hari/ malam) Akomodasi Lainnya di Kota Singkawang, 2020 <i>Average Length of Stay of Guests (nights/day) at Others Accomodation in Singkawang Municipality, 2020</i>	403
7.11	Rata-Rata Lamanya Tamu Menginap (dalam hari/ malam) di Kota Singkawang, 2020 <i>Average Length of Stay of Guests (nights/day) in Singkawang Municipality, 2020</i>	404
7.12	Persentase Jumlah Tamu Asing dan Domestik, 2020 <i>Percentage of Foreign and Domestic Guests Visitation, 2020</i>	405

7.13	Jumlah Pelayanan Keimigrasian di Kota Singkawang, 2020 <i>Number of Services at Immigration Office in Singkawang Municipality, 2020</i>	406
7.14	Jumlah Pelayanan Lintas Batas Yang Tercatat pada Kantor Imigrasi Kota Singkawang, 2020 <i>Number of Border Limits Services at Immigration Office in Singkawang Municipality, 2020</i>	407
7.15	Jumlah Paspor Yang Diterbitkan Kantor Imigrasi Kota Singkawang, 2020 <i>Number of Passport Issued by Immigration Office in Singkawang Municipality, 2020</i>	408
8.	TRANSPORTASI DAN KOMUNIKASI/ TRANSPORTATION AND COMMUNICATION	
8.1	TRANSPORTASI TRANSPORTATION	
8.1.1	Panjang Jalan Menurut Tingkat Kewenangan Pemerintahan di Kota Singkawang (km), 2017–2020 <i>Length of Roads by Level of Government Authority in Singkawang Municipality (km), 2017–2020</i>	418
8.1.2	Panjang Jalan Menurut Jenis Permukaan di Kota Singkawang (Km), 2016 - 2020 <i>Length of Roads by Type of Surface in Singkawang Municipality (Km), 2016 - 2020</i>	419
8.1.3	Panjang Jalan Menurut Kondisi Jalan di Kota Singkawang (kilometer), 2016 - 2020 <i>Length of Roads by Conditions of Roads in Singkawang Municipality (kilometers), 2016 - 2020</i>	420
8.1.4	Panjang Jalan Menurut Status Pengawasan Dan Jenis Permukaan (kilometer), 2020 <i>Length of Roadway by Responsibility Status and Type of Surface (kilometers), 2020</i>	421

8.1.5	Panjang Jalan Menurut Status Pengawasan dan Jenis Kondisi Jalan (kilometer), 2020 <i>Length of Roadway by Responsibility Status and Conditions of Roads (kilometers), 2020</i>	422
8.1.6	Banyaknya Penerbitan KIR Menurut Jenis Kendaraan di Kota Singkawang, 2020 <i>Number of Compulsary Physical Checking for Motor Vehicle by Type of Vehicle in Singkawang Municipality, 2020</i>	423
8.1.7	Banyaknya Penerbitan KIR Menurut Jenis Kendaraan di Kota Singkawang, 2020 <i>Number of Issuance of KIR by Type of Vehicle in Singkawang Municipality, 2020</i>	424
8.1.8	Jumlah Kendaraan Bermotor Berdasarkan Uji KIR Menurut Jenis Kendaraan di Kota Singkawang, 2020 <i>Number of Registered Motor Vehicles by Kind of Vehicle in Singkawang Municipality, 2020</i>	426
8.1.9	Banyaknya Pengeluaran SIM Menurut Jenisnya di Kota Singkawang, 2020 <i>Number of Driver Licence Issued by Classification in Singkawang Municipality, 2020</i>	427
8.1.10	Banyaknya Kapal Tiba/Berangkat di Kota Singkawang, 2020 <i>Number of Arrival/Departure Ship in Singkawang Municipality, 2020 ..</i>	428
8.1.11	Arus Kunjungan Kapal di Pelabuhan Singkawang, 2020 <i>Number of Ship Arrival at Singkawang Harbor, 2020</i>	429
8.1.12	Bongkar/Muatan Barang di Pelabuhan Singkawang, 2020 <i>Volume of Loaded and Unloaded at Singkawang Harbor, 2020</i>	430
8.2	KOMUNIKASI	
	COMMUNICATION	
8.2.1	Jumlah Kantor Pos Pembantu Menurut Kecamatan di Kota Singkawang, 2016–2020 <i>Number of Post Offices Subsidiaries by Subdistrict in Singkawang Municipality, 2016–2020</i>	431

8.2.2	Banyaknya Pengiriman POS Menurut Jenisnya di Kota Singkawang, 2020 <i>Number of Post Delivery by Type of Mail in Singkawang Municipality, 2020.....</i>	432
8.2.3	Banyaknya Pengiriman POS Menurut Jenisnya di Kota Singkawang, 2020 <i>Number of Post Delivery by Type of Mail in Singkawang Municipality, 2020.....</i>	433
8.2.4	Banyaknya Pengiriman Paket POS Dan Wesel POS di Kota Singkawang, 2020 <i>Number of Sending Post Package and Money Orders in Singkawang Municipality, 2020.....</i>	434
8.2.5	Banyaknya Penerimaan Paket POS Dan Wesel POS di Kota Singkawang, 2020 <i>Number of Received Post Package and Money Orders in Singkawang Municipality, 2020.....</i>	435
8.2.6	Besarnya Nilai BEA Paket POS Wesel POS dan Hasil Penjualan Benda POS Serta Materai di Kota Singkawang (rupiah), 2020 <i>Number of Postal Money Value Orders and The Sale of Postal Stationary and Stamps in Singkawang Municipality (rupiahs), 2020</i>	436
8.2.7	Besarnya Pengiriman POS Menurut Jenisnya dan Kecamatan di Kota Singkawang, 2020 <i>Number of Post Delivery by Type of Mail and Subdistrict in Singkawang Municipality 2020.....</i>	437
8.2.8	Besarnya Penerimaan POS Menurut Jenisnya dan Kecamatan di Kota Singkawang, 2020 <i>Number of Receveid Post by Type of Mail and Subdistrict in Singkawang Municipality, 2020.....</i>	438
8.2.9	Besarnya Nilai BEA Paket POS, Wesel POS dan Hasil Penjualan Benda POS Serta Materai Menurut Kecamatan di Kota Singkawang (rupiah), 2020 <i>Number of Post Package Value Money Orders and the Sale of Postal Stationary and Stamps by Subdistrict in Singkawang Municipality (rupiahs), 2020</i>	439

9. PERBANKAN, KOPERASI, DAN HARGA-HARGA/ BANKING, COOPERATIVE, AND PRICES

9.1 KOPERASI COOPERATIVE

- 9.1.1 Jumlah Koperasi Aktif Menurut Kecamatan di Kota Singkawang, 2016–2020
Number of Active Cooperative by Subdistrict in Singkawang Municipality, 2016–2020..... 450
- 9.1.2 Jumlah Koperasi Menurut Jenisnya dan Kecamatan di Kota Singkawang, 2020
Number of Cooperatives by Kinds of Cooperative and Subdistric in Singkawang Municipality, 2020..... 451
- 9.1.3 Banyaknya Koperasi yang Mempunyai Usaha Simpan Pinjam Menurut Jenisnya dan Kecamatan di Kota Singkawang, 2020
Number of Cooperatives by Kinds of Cooperative and Subdistrict in Singkawang Municipality, 2020..... 452
- 9.1.4 Jumlah Koperasi Primer (Non KUD), Anggota dan Volume Usaha Menurut Kecamatan di Kota Singkawang, 2020
Number of Cooperatives (NON KUD), members and cooperative's volume by Subdistrict in Singkawang Municipality, 2020..... 453
- 9.1.5 Jumlah Koperasi Primer (KUD), Anggota dan Volume Usaha Menurut Kecamatan di Kota Singkawang, 2020
Number of Cooperatives (KUD), members and and cooperative's volume by Subdistrict in Singkawang Municipality, 2020..... 454

9.2 PERBANKAN BANKING

- 9.2.1 Posisi Dana Simpanan Rupiah dan Valuta Asing Pada Bank Umum dan BPR Menurut Jenis Simpanan di Kota Singkawang (juta rupiah), 2020
Commercial and Rural Bank's Outstanding Fund in Rupiah and Foreign Exchange by Type of Deposito at Singkawang Municipality (million rupiahs), 2020..... 455

9.2.2	Posisi Kredit Pada Bank Umum dan BPR Menurut Jenis Penggunaannya di Kota Singkawang (juta rupiah), 2020 <i>Commercial and Rural Bank's Outstanding Credits by Type of Credits in Singkawang Municipality (million rupiahs), 2020</i>	456
9.2.3	Posisi Kredit Pada Bank Umum dan BPR Menurut Sektor Ekonomi di Kota Singkawang (juta rupiah), 2020 <i>Commercial and Rural Bank's Outstanding Credits by Economics Sectors in Singkawang Municipality (million rupiahs), 2020</i>	457
9.2.4	Posisi Kredit Mikro Kecil dan Menengah Pada Bank Umum dan BPR Menurut Jenis Penggunaannya di Kota Singkawang (juta rupiah), 2020 <i>Outstanding of Micro, Small, and Medium Credit of Commercial and Rural Banks by Type of Credits in Singkawang Municipality (million rupiahs), 2020</i>	461
9.2.5	Posisi Kredit Mikro Kecil dan Menengah Pada Bank Umum dan BPR Menurut Sebaran Plafond Kredit di Kota Singkawang (juta rupiah), 2020 <i>Outstanding of Micro, Small, and Medium Credit of Commercial and Rural Banks by Credits Ceiling in Singkawang Municipality (million rupiahs), 2020</i>	462
9.2.6	Posisi Kredit Mikro Kecil dan Menengah Pada Bank Umum dan BPR Menurut Sektor Ekonomi di Kota Singkawang (juta rupiah), 2020 <i>Outstanding of Micro, Small, and Medium Credit of Commercial and Rural Banks by Economics Sectors in Singkawang Municipality (million rupiahs), 2020</i>	463
9.2.7	Besarnya Nilai Pinjaman dan Nilai Sisa Pinjam Yang Diberikan Perum Pegadaian di Kota Singkawang (juta rupiah), 2020 <i>Number of Loans and Unpaid Loans Distributed by Pawnshop Authority in Perum Pegadaian at Singkawang Municipality (million rupiahs), 2020</i>	467
9.2.8	Banyaknya Nasabah Menurut Lapangan Usaha Nasabah Perum Pegadaian di Kota Singkawang, 2020 <i>Number of Costumer of Pawnshop Authority by Sector in Perum Pegadaian at Singkawang Municipality, 2020</i>	468

9.2.9	Realisasi Penerimaan Pajak Bumi dan Bangunan Menurut Sektor di Kota Singkawang (ribu rupiah), 2020 <i>Realization of Property Tax by Sector in Singkawang Municipality (thousand rupiahs), 2020</i>	469
9.2.10	Realisasi Seluruh Penerimaan Pajak Menurut Bulan dan Jenis Pajak di Kota Singkawang (ribu rupiah), 2020 <i>Realization of Property Tax by Sector in Singkawang Municipality (thousand rupiahs), 2020</i>	470
9.3	HARGA-HARGA PRICES	
9.3.1	Indeks Harga Konsumen per Bulan Menurut Kelompok Pengeluaran (2018=100) di Kota Singkawang, 2020 <i>Consumer Price Index per Month by Expenditure Group (2018=100) in Singkawang Municipality, 2020</i>	471
9.3.2	Laju Inflasi Kota Singkawang Menurut Bulan dan Kelompok Barang (persen), 2020..... <i>Inflation Rate in Singkawang Municipality by Month and Items Group (Percentage), 2020</i>	474
9.3.3	Inflasi Kota Singkawang Menurut Kelompok Barang (persen), 2020 <i>Inflation Rate in Singkawang Municipality by Items Group (percent), 2020</i>	477
9.3.4	Perkembangan Rata-Rata Harga Bahan Makanan di Kota Singkawang (rupiah/kilogram), 2020 <i>Trend of Average Basic Primary Goods Price in Singkawang Municipality (rupiahs/kilogram), 2020</i>	478
9.3.5	Perkembangan Rata-Rata Harga Buah-Buahan di Kota Singkawang (rupiah/sisir/buah/kilogram), 2020 <i>Trend of Average Fruits Price in Singkawang Municipality (rupiah/comb/fruit/kilogram), 2020</i>	479
9.3.6	Perkembangan Rata-Rata Harga Sayur-Sayuran di Kota Singkawang (rupiah/kilogram), 2020 <i>Trend of Average Vegetables Price in Singkawang Municipality (rupiah/kilogram), 2020</i>	480

9.3.7	Perkembangan Rata-Rata Harga Daging dan Telur di Kota Singkawang (rupiah/kilogram/butir), 2020 <i>Trend of Average Meats and Eggs Price in Singkawang Municipality (rupiah/kilogram/egg), 2020</i>	483
9.3.8	Perkembangan Harga Susu di Kota Singkawang (rupiah/kaleng/kotak), 2020 <i>Trend of Milks Price in Singkawang Municipality (rupiah/can/box), 2020</i>	484
9.3.9	Perkembangan Harga Ikan Basah di Kota Singkawang (rupiah/kilogram), 2020 <i>Trend of Fresh Fish Price in Singkawang Municipality (rupiah/kilogram), 2020</i>	485
9.3.10	Perkembangan Harga Ikan yang Diawetkan di Kota Singkawang (rupiah/ons/kilogram), 2020 <i>Trend of Preserved Fish Price in Singkawang Municipality (rupiah/ons/kilogram), 2020</i>	487
9.3.11	Perkembangan Harga Bahan Bangunan di Kota Singkawang (rupiah/m ³ /keping/batang/zak), 2020 <i>Trend of Material Goods Price in Singkawang Municipality (rupiah/m³/piece/rod/zak), 2020</i>	488
9.3.12	Perkembangan Harga Emas di Kota Singkawang (rupiah/gram), 2020 <i>Trend of Gold Price in Singkawang Municipality (rupiah/grams), 2020</i> .	489

10. PENGELUARAN PENDUDUK/POPULATION EXPENDITURE

10.1	Pengeluaran Rata-Rata Per Kapita Sebulan Menurut Kelompok Komoditas di Kota Singkawang (rupiah), 2016 -2020 <i>Monthly Average Expenditure per Capita by Commodity Group in Singkawang Municipality (rupiahs), 2016 - 2020</i>	498
10.2	Persentase Pengeluaran Per Kapita Sebulan Menurut Kelompok Komoditas di Kota Singkawang (rupiah), 2016 -2020 <i>Percentage Monthly Expenditure per Capita by Commodity Group in Singkawang Municipality (rupiahs), 2016 - 2020</i>	500

10.3	Persentase Penduduk Menurut Golongan Pengeluaran Per Kapita Sebulan di Kota Singkawang, 2018-2020 <i>Percentage of Population by Per Capita Spending Group a Month in Singkawang Municipality, 2018-2020</i>	502
10.4	Rata-Rata Konsumsi Kalori Per Kapita Sehari Menurut Kelompok Bahan Makanan di Kota Singkawang (kcal), 2017 - 2020 <i>Daily Average Consumption of Calories per Capita by Food Group in Singkawang Municipality (kcal), 2017 - 2020</i>	503
10.5	Rata-Rata Konsumsi Protein Per Kapita Sehari Menurut Kelompok Bahan di Kota Singkawang (gram), 2017 - 2020 <i>Daily Average Consumption of Proteins per Capita by Food Group in Singkawang Municipality (grams), 2017 - 2020</i>	504
10.6	Rata-Rata Konsumsi Kalori Per Kapita Sehari Menurut Kelompok Makanan dan Golongan Pengeluaran Per Kapita Sebulan di Kota Singkawang (kcal), 2020 <i>Daily Average Consumption of Calories per Capita by Food Group and Class of Monthly Expenditure per Capita in Singkawang Municipality (kcal), 2020</i>	505
10.7	Rata-Rata Konsumsi Protein Per Kapita Sehari Menurut Kelompok Makanan dan Golongan Pengeluaran Per Kapita Sebulan di Kota Singkawang (kcal), 2020 <i>Daily Average Consumption of Proteins per Capita by Food Group and Class of Monthly Expenditure per Capita in Singkawang Municipality (kcal), 2020</i>	506
10.8	Pengeluaran Rata-Rata Per Kapita Sebulan Menurut Golongan Pengeluaran dan Kelompok Barang di Kota Singkawang (rupiah), 2020 <i>Monthly Average Expenditure per Capita by Class of Expenditure and Commodity Group in Singkawang Municipality (rupiahs), 2020</i>	507

10.9	Pengeluaran Rata-Rata Per Kapita Sebulan Menurut Kelompok Makanan dan Golongan Pengeluaran Per Kapita Sebulan di Kota Singkawang (rupiah), 2020 <i>Monthly Average Expenditure per Capita by Food Group and Class of Monthly Expenditure per Capita in Singkawang Municipality (rupiahs), 2020.....</i>	508
10.10	Pengeluaran Rata-Rata Per Kapita Sebulan Menurut Kelompok Bukan Makanan dan Golongan Pengeluaran Per Kapita Sebulan di Kota Singkawang (rupiah), 2020 <i>Monthly Average Expenditure per Capita by Non Food Group in Singkawang Municipality (rupiahs), 2020</i>	510
11.	PERDAGANGAN/TRADE	
11.1	Jumlah Sarana Perdagangan Menurut Jenisnya di Kota Singkawang, 2016–2020 <i>Number of Trading Facilities by Type of Facility in Singkawang Municipality, 2016–2020.....</i>	522
11.2	Nama-Nama Perusahaan Industri Besar/Sedang Menurut Kecamatan di Kota Singkawang, 2020 <i>Large/Medium Scale Industry by Subdistrict In Singkawang Municipality, 2020.....</i>	523
11.3	Banyaknya Industri Besar/Sedang Menurut Kecamatan di Kota Singkawang, 2020 <i>Number of Large/Medium Industries by Subdistrict In Singkawang Municipality, 2020.....</i>	526
11.4	Banyaknya Industri Kecil Menengah Menurut Jenis Industri dan Kecamatan di Kota Singkawang, 2020 <i>Number of Small Industries by Kind of Industries and Subdistrict In Singkawang Municipality, 2020.....</i>	527
11.5	Jumlah Rumah Makan/Restoran Menurut Kecamatan di Kota Singkawang, 2020 <i>Number of Restaurants by Subdistrict in Singkawang Municipality, 2020.....</i>	530

11.6	Jumlah Kedai Makanan Menurut Kecamatan di Kota Singkawang, 2020 <i>Number of Food Stalls by Subdistrict in Singkawang Municipality, 2020</i>	531
11.7	Banyaknya Perusahaan Perdagangan Yang Memiliki Surat Izin Usaha Perdagangan (BARU, HER REG DAN PERUBAHAN) Menurut Kecamatan di Kota Singkawang, 2020 <i>Number of Business License Issued by Subdistrict in Singkawang Municipality, 2020</i>	532
11.8	Banyaknya Penerbitan Surat Izin Usaha Perdagangan (SIUP) Baru Menurut Kecamatan di Kota Singkawang, 2020 <i>Number of New Business License Issued Published by Subdistrict in Singkawang Municipality, 2020</i>	533
11.9	Banyaknya Penerbitan Surat Izin Usaha Perdagangan (SIUP) HER REG Menurut Kecamatan di Kota Singkawang, 2020 <i>Number of HER REG Business License Issued Published by Subdistrict in Singkawang Municipality, 2020</i>	534
11.10	Banyaknya Penerbitan Surat Izin Usaha Perdagangan (SIUP) Perubahan Menurut Kecamatan di Kota Singkawang, 2020 <i>Number of Transformation Business License Issued Published by Subdistrict in Singkawang Municipality, 2020</i>	535
11.11	Realisasi Penyaluran Beras Menurut Penerima di Kota Singkawang, 2020 <i>Realization of Rice Distribution by Recipient in Singkawang Municipality, 2020</i>	536
11.12	Realisasi Pemasukan Beras Menurut Sumber Pemasukan di Kota Singkawang (kilogram), 2020 <i>Realization of Rice Reception by Source Recipient in Singkawang Municipality (kilograms), 2020</i>	537

12. SISTEM NERACA REGIONAL/SYSTEM OF REGIONAL ACCOUNTS

12.1.	Produk Domestik Regional Bruto Atas Dasar Harga Berlaku Menurut Lapangan Usaha (miliar rupiah) di Kota Singkawang, 2016 -2020 <i>Gross Domestic Regional Product at Current Market Prices by Industrial Origin (billion rupiahs) in Singkawang Municipality, 2016-2020.....</i>	551
12.2	Produk Domestik Regional Bruto Atas Dasar Harga Konstan 2010 Menurut Lapangan Usaha (miliar rupiah) di Kota Singkawang, 2020 -2020 <i>Gross Domestic Regional Product at Constant 2010 Market Prices by Industrial Origin (billion rupiahs) in Singkawang Municipality, 2016-2020.....</i>	552
12.3	Distribusi Persentase Produk Domestik Regional Bruto Atas Dasar Harga Berlaku Menurut Lapangan Usaha di Kota Singkawang, 2016 -2020 <i>Percentage Distribution of GDRP at Current Market Prices by Industrial Origin in Singkawang Municipality, 2016-2020</i>	553
12.4	Laju Pertumbuhan Produk Domestik Regional Bruto Atas Dasar Harga Konstan 2010 Menurut Lapangan Usaha (persen) di Kota Singkawang, 2016 - 2020 <i>The Growth of GDRP at Constant 2010 Market Prices by Industrial Origin (percentage) in Singkawang Municipality, 2016 - 2020</i>	554
12.5	Produk Domestik Regional Bruto Atas Dasar Harga Berlaku Menurut Jenis Pengeluaran (miliar rupiah) di Kota Singkawang, 2016 - 2020 <i>Gross Regional Domestic Product at Current Market Prices by Type of Expenditure (billion rupiahs) in Singkawang Municipality, 2016 - 2020</i>	555
12.6	Produk Domestik Regional Bruto Atas Dasar Harga Konstan 2010 Menurut Jenis Pengeluaran (miliar rupiah) di Kota Singkawang, 2016 - 2020 <i>Gross Regional Domestic Product at 2010 Constant Market Prices by Type of Expenditure (billion rupiahs) in Singkawang Municipality, 2016 - 2020</i>	556

**13. PERBANDINGAN ANTAR KABUPATEN/KOTA
/REGENCY/MUNICIPAL COMPARISON**

13.1	Jumlah Penduduk Menurut Kabupaten/Kota di Provinsi Kalimantan Barat (ribu), 2016–2020 <i>Population by Regency/Municipality in Kalimantan Barat Province (thousand), 2016–2020</i>	564
13.2	Laju Pertumbuhan Produk Domestik Regional Bruto Atas Dasar Harga Konstan 2010 Menurut Kabupaten/Kota di Provinsi Kalimantan Barat (persen), 2016–2020 <i>Rate of Growth of Gross Regional Domestic Products at Constant 2010 Prices by Regency/Municipality in Kalimantan Barat Province (percent), 2016–2020</i>	565
13.3	Jumlah Penduduk Miskin Menurut Kabupaten/Kota di Provinsi Kalimantan Barat (ribu), 2016–2020 <i>Number of Poor Population by Regency/Municipality in Kalimantan Barat Province (thousand), 2016–2020</i>	566
13.4	Indeks Pembangunan Manusia Menurut Kabupaten/Kota di Provinsi Kalimantan Barat, 2016–2020 <i>Human Development Index by Regency/Municipality in Kalimantan Barat Province, 2016–2020</i>	567
13.5	Penduduk Laki-Laki Menurut Kabupaten/Kota 2000, 2005, 2010, 2019, dan 2020 <i>Male Population by Regency/Municipality 2000, 2005, 2010, 2019, and 2020</i>	568
13.6	Penduduk Perempuan Menurut Kabupaten/Kota 2000, 2005, 2010, 2019, dan 2020 <i>Female Population by Regency/Municipality 2000, 2005, 2010, 2019, and 2020</i>	569
13.7	Penduduk Laki-Laki dan Perempuan Menurut Kabupaten/Kota 2000, 2005, 2010, 2019, dan 2020 <i>Male and Female Population by Regency/Municipality 2000, 2005, 2010, 2019, and 2020</i>	570
13.8	Kepadatan Penduduk Menurut Kabupaten/Kota, 2020 <i>Density of Population by Regency/Municipality, 2020</i>	571

13.9	Indeks Pembangunan Manusia (IPM) Menurut Kabupaten/Kota, 2020 <i>Human Development Index (HDI) by Regency/Municipality, 2020</i>	572
13.10	Batas Miskin, Persentase, dan Jumlah Penduduk Miskin Menurut Kabupaten/Kota, 2020 <i>Poverty Line, Percentage, and Number of Population Below the Poverty Line by Regency/Municipality, 2020.....</i>	573
13.11	Jumlah Kelahiran, ASFR, TFR, dan CBR Menurut Kabupaten/Kota, 2010 <i>Number of Fertility, ASFR, TFR and CBR by Regency/Municipality, 2010</i>	574
13.12	ASDR Usia 15-19 Th, CDR, Dan Usia Harapan Hidup Menurut Kabupaten/Kota, 2010 <i>ASDR Aged 15-19 Years, CDR and Life Expectancy by Regency/Municipality, 2010.....</i>	575
13.13	Angka Kematian Ibu Dan Angka Kematian Bayi Menurut Kabupaten/Kota, 2010 <i>Maternal Mortality Ratio and Infant Mortality Rate by Regency/Municipality, 2010</i>	576
13.14	Jumlah Penderita HIV (+) Dan Aids Menurut Kabupaten/ Kota, 2016 - 2020 <i>Number of Sufferer HIV (+) and AIDS by Regency/Municipality, 2016-2020.....</i>	577
13.15	Jumlah Kasus Penyakit Menurut Kabupaten/Kota dan Jenis Penyakit di Provinsi Kalimantan Barat, 2020 <i>Number of Disease Cases by Regency/Municipality and Type of Disease in Kalimantan Barat Province, 2020.....</i>	578
13.16	Produk Domestik Regional Bruto Atas Dasar Harga Berlaku Menurut Kabupaten/Kota Se-Kalimantan Barat (jutaan rupiah), 2016 - 2020 <i>Gross Regional Domestic Product at Current Market Price by Regency/Municipality in Kalimantan Barat (million rupiahs), 2016-2020</i>	581

13.17	Produk Domestik Regional Bruto Atas Dasar Harga Konstan 2010 Menurut Kabupaten/Kota Se-Kalimantan Barat (jutaan rupiah), 2016 - 2020 <i>Gross Regional Domestic Product at Constant 2010 Market Price by Regency/Municipality in Kalimantan Barat (million rupiahs), 2016 - 2020.....</i>	582
13.18	PDRB Perkapita Atas Dasar Harga Berlaku Menurut Kabupaten/Kota Se-Kalimantan Barat (Rupiah), 2017 - 2020 <i>Gross Regional Domestic Product Percapita at Current Market Price by Regency/Municipality in Kalimantan Barat (Rupiahs), 2017 - 2020</i>	583
13.19	PDRB Perkapita Atas Dasar Harga Konstan 2010 Menurut Kabupaten/Kota Se-Kalimantan Barat (rupiah), 2017 - 2020 <i>Gross Regional Domestic Product Percapita at Constant 2010 Market Price by Regency/Municipality in Kalimantan Barat (rupiahs), 2017 - 2020.....</i>	584
13.20	Luas Panen Padi Sawah Dan Padi Ladang Menurut Kabupaten/Kota Se-Kalimantan Barat (Ha), 2014 - 2020 <i>Harvested Area of Paddy Plant (wetland and dryland) by Regency/ Municipality in Kalimantan Barat (Ha), 2014 - 2020.....</i>	585
13.21	Produksi Padi Sawah Dan Padi Ladang Menurut Kabupaten/Kota Se-Kalimantan Barat (ton), 2014 - 2020 <i>Production of Paddy (Wetland and Dryland) by Regency/ Municipality in Kalimantan Barat (tons), 2014- 2020.....</i>	586
13.22	Realisasi Proyek Penanaman Modal Dalam Negeri Investasi Dan Tenaga Kerja Menurut Kabupaten/Kota, 2020 <i>Actual Domestic Investment Project, Investment Value and Employee by Regency/Municipality, 2020</i>	587
13.23	Realisasi Proyek Penanaman Modal Asing, Investasi Dan Tenaga Kerja Menurut Kabupaten/Kota, 2020 <i>Actual Foreigner Investment Project, Investment Value and Employee by Regency/Municipality, 2020</i>	588

DAFTAR GAMBAR/LIST OF FIGURES

	Halaman Page
1.1 Luas Kota Singkawang menurut Kecamatan (%), 2020 <i>Area of Singkawang Municipality by Subdistrict (%), 2020.....</i>	6
1.2 Jarak dari Ibukota Singkawang ke Ibukota Provinsi di Provinsi Kalimantan Barat (km), 2020 <i>Distance between Singkawang Capital and Province Capital in Kalimantan Barat Province (km), 2020</i>	7
2.1 Banyaknya PNS menurut Golongan di Kota Singkawang, 2020 <i>Number of Civil Servant by Hierarchy in Singkawang Municipality, 2020.....</i>	33
2.2 Banyaknya PNS menurut Pendidikan dan Jenis Kelamin di Kota Singkawang, 2020 <i>Number of Civil Servant by Education and Sex in Singkawang Municipality, 2020.....</i>	34
3.1 Piramida Penduduk Kota Singkawang, 2020 <i>Pyramid Population of Singkawang Municipality, 2020.....</i>	104
3.2 Penduduk Kota Singkawang Menurut Kecamatan, 2020 <i>Population by Subdistrict of Singkawang Municipality, 2020.....</i>	105
4.1 Garis Kemiskinan dan Jumlah Penduduk Miskin di Kota Singkawang, 2010–2020 <i>Poverty Line and Number of Poor People in Singkawang Municipality, 2010–2020.....</i>	134
4.2 Banyaknya Dokter Menurut Spesialis di Kota Singkawang, 2016-2020 <i>Number of Doctor by Specialization in Singkawang Municipality, 2016-2020.....</i>	135
5.1 Persentase Luas Lahan menurut Penggunaannya, 2014-2015 dan 2018-2020 <i>Percentage of Land Area According to Usage, 2014-2015 and 2018-2020.....</i>	290
5.2 Produksi Hasil Pertanian Menurut Komoditasnya (Ton), 2020 <i>Production of Estates by Type of Crops by Commodity (Tons), 2020</i>	291

6.1	Banyaknya Pelanggan Listrik PLN UIW Kalbar UP3 Singkawang ULP Singkawang Kota menurut Jenis Pelanggan di Kota Singkawang, 2020 <i>Number of Customers of PLN Electricity by Kinds of Customers in Singkawang Municipality, 2020</i>	363
7.1	Persentase Tingkat Penghunian Kamar (TPK) Hotel di Kota Singkawang, 2020 <i>Percentage of Rooms Occupancy Rate in Singkawang Municipality, 2020</i>	382
8.1	Banyaknya Pengeluaran SIM di Polres Singkawang, 2020 <i>Number of Driving License Issued by Polres Singkawang, 2020</i>	406
8.2	Panjang Jalan Kota Menurut Jenis Permukaan di Kota Singkawang (kilometer), 2016 - 2020 <i>Length of Municipality Roads by Type of Surface in Singkawang Municipality (kilometers), 2016 - 2020</i>	407
9.1	Jumlah Koperasi Aktif Menurut Kecamatan di Kota Singkawang, 2016–2020 <i>Number of Active Cooperative by Subdistrict in Singkawang Municipality, 2016–2020</i>	438
9.2	Posisi Dana Simpanan Rupiah dan Valuta Asing pada Bank Umum dan BPR di Kota Singkawang (Juta Rupiah), 2020 <i>Commercial and Rural Bank's Outstanding Fund in Rupiah and Foreign Exchange at Singkawang Municipality (Million Rupiahs), 2020</i>	439
10.1	Pengeluaran Rata-Rata Per Kapita Sebulan Menurut Golongan Pengeluaran Dan Kelompok Barang di Kota Singkawang (Rupiah), 2020 <i>Monthly Average Expenditure per Capita by Class of Expenditure and Commodity Group in Singkawang Municipality (Rupiahs), 2020</i>	487
11.1	Banyaknya Perusahaan Perdagangan Yang Memiliki Surat Izin Usaha Perdagangan di Kota Singkawang, 2020 <i>Number of Business License Issued in Singkawang Municipality, 2020</i> ..	510
11.2	Banyaknya Perusahaan Industri Besar Sedang di Kota Singkawang, 2020 <i>Number Large/Medium Industry Manufacturing in Singkawang Munacipality, 2020</i>	511

12.1	Kontribusi PDRB Atas Dasar Harga Berlaku menurut Lapangan Usaha, 2020 <i>Contribution of GDRP at Current Market Prices by Industrial Origin, 2020</i>	539
12.2	Pertumbuhan Ekonomi menurut Lapangan Usaha di Kota Singkawang, 2016 - 2020 <i>Economic Growth by Industrial Origin in Singkawang Municipality, 2016 - 2020</i>	540
13.1	Persentase Jumlah Penduduk Menurut Kabupaten/Kota di Provinsi Kalimantan Barat, 2020 <i>Population Percentage by Regency/Municipality in Kalimantan Barat Province, 2020</i>	553

<https://singkawangkota.bps.go.id>

PENJELASAN UMUM/EXPLANATORY NOTES

Tanda-tanda, satuan-satuan, dan lain-lainnya yang digunakan dalam publikasi ini adalah sebagai berikut:

Symbols, measurement units, and acronyms which are used in this publication, are as follows:

1. TANDA-TANDA/SYMBOLS

Data tidak tersedia/Data not available	: ...
Tidak ada atau nol /Null or zero	: -
Data dapat diabaikan/Data negligible	: 0
Tanda decimal/Decimal point	: ,
Data tidak dapat ditampilkan/Not applicable	: NA
Angka estimasi/Estimated figures	: e
Angka diperbaiki/Revised figures	: r
Angka sementara/Preliminary figures	: x
Angka sangat sementara/Very preliminary figures	: xx
Angka sangat sangat sementara/Very very preliminary figures	: xxx

2. SATUAN/UNITS

barel/barrel	: 158,99 liter/litres = 1/6,2898 m ³
hektar (ha)/hectare (ha)	: 10 000 m ²
kilometer (km)/kilometres (km)	: 1 000 meter/meters (m)
knot/knot	: 1,8523 km/jam (km/hour)
kuintal/quintal	: 100 kg
KWh	: 1 000 Watt hour
MWh	: 1 000 KWh
liter (untuk beras)/litre (for rice)	: 0,80 kg
MMSCF	: 1/35,3 m ³
metrik ton (m.ton)/metric ton (m. ton)	: 0,98421 long ton = 1 000 kg
ons/ounce	: 28,31 gram/grams
ton	: 1 000 kg

Satuan lain: buah, dus, butir, helai/lembar, kaleng, batang, pulsa, ton kilometer (ton-km), jam, menit, persen (%).

Other units: unit, pack, pieces, sheet, tin, pulse, ton-kilometres(ton-km), hour, minute, percent (%).

Perbedaan angka di belakang koma disebabkan oleh pembulatan angka.
The difference in decimal numbers is caused by rounding.

DAFTAR SINGKATAN/ LIST OF ABBREVIATIONS

SI	: Stasiun Iklim
SIMPK	: Stasiun Meteorologi Pertanian Khusus
t.t	: Tempat tidur
BCG	: Bacillus Calmette Guerin
DPT	: Difteri, Pertusis, Tetanus
TT	: Tetanus Toxoid
IOT	: Industri Obat Tradisional/ <i>Traditional Medicine Industry</i>
IKOT	: Industri Kecil Obat Tradisional/ <i>Traditional Medicine Small</i>
Alkes	: Alat kesehatan/ <i>Health Kits</i>
PKRT	: Perbekalan Kesehatan Rumah tangga/ <i>Household Health Logistics</i>
Kompl	: Komplemen/ <i>Complement</i>
IRTP	: Industri Pangan Produksi Rumah Tangga/ <i>Foods Home Industry</i>
PBF	: Pedagang Besar Farmasi/ <i>Pharmacy Whole-seller</i>
GFK	: Gudang Farmasi Kab/Kota/Regency/ <i>Municipality Pharmacy Warehouse</i>
RB	: Rumah Bersalin/ <i>Delivery House</i>
Pustu	: Puskesmas pembantu/ <i>Auxiliary Public Health Center</i>
BP	: Balai Pengobatan/ <i>Polyclinic</i>
TPS	: Tempat Pembuangan Sementara / <i>landfill</i>
Jamkesmas	: Jaminan kesehatan masyarakat miskin/ <i>Poor public health insurance</i>
PJKMU	: Program Jaminan Kesehatan Masyarakat Umum
SIUP	: Surat Ijin Usaha Perdagangan/ <i>Trading Permission Letter</i>
TDP	: Tanda Daftar Perusahaan/ <i>Company Registration Identity</i>
API	: Angka Pengenal Importir/ <i>Importer's Identity Number</i>

Statistik Kunci, 2018–2020

Key Statistics, 2018–2020

Rincian/Description	Satuan/Unit	2018	2019	2020
(1)	(2)	(3)	(4)	(5)
SOSIAL/SOCIAL				
Penduduk ¹ /Population ¹	juta/million	0,219	0,223	0,235
Laju Pertumbuhan Penduduk ¹ /Population Growth ¹	%	2,03	1,99	2,27*
Angka Harapan Hidup ¹ -e ₀ /Life Expectancy Rate ¹	tahun/years	71,41	71,85	72,06
Angka Melek Huruf Usia 15+/ <i>Literacy Rate Aged 15+</i>	%	91,77	91,05	92,35
Tingkat Partisipasi Angkatan Kerja -TPAK ² <i>Labour Force Participation Rate-LFPR²</i>	%	61,07	66,97	63,84
Tingkat Pengangguran Terbuka-TPT ² <i>Unemployment Rate-UR²</i>	%	7,88	6,44	8,78
Penduduk Miskin ³ /Poor People ⁴	juta/million	0,011	0,011	0,010
Persentase Penduduk Miskin ⁴ <i>Percentage of Poor People⁴</i>	%	5,12	4,91	4,53
Indeks Pembangunan Manusia-IPM ⁵ <i>Human Development Index⁵</i>	–	71,08	71,72	71,94
EKONOMI/ECONOMIC				
Produk Domestik Regional Bruto (PDRB) Harga Berlaku ⁶ <i>Gross Regional Domestic Bruto (GRDP) at Current Price⁶</i>	triliun rupiah <i>trillion rupiahs</i>	9,707	10,256	10,141
Laju Pertumbuhan Ekonomi ⁷ /Economic Growth ⁷	%	4,70	4,53	-2,43
PDRB Per Kapita Harga Berlaku ^{6,8} <i>Per Capita of GRDP at Current Price^{6,8}</i>	juta rupiah <i>million rupiahs</i>	44,314	46,009	29,440

- Catatan/Notes: ¹ Hasil proyeksi penduduk Indonesia 2010–2035 (pertengahan tahun/Juni)/*The result of Indonesia population projection 2010–2035 (mid year/June)*
- ² Kondisi Agustus/Condition at August
- ³ Menggunakan penimbang hasil proyeksi penduduk tahun 2010–2035/Weighted by the 2010–2035 population projection
- ⁴ Kondisi Maret/Condition at March
- ⁵ Sejak tahun 2010, IPM dihitung dengan metode baru. Komponen IPM metode baru adalah angka harapan hidup saat lahir, harapan lama sekolah, rata-rata lama sekolah, dan pengeluaran per kapita/*Since 2010, HDI was calculated using new method. New HDI component are life expectancy at birth, expected years of schooling, means years of schooling, and expenditure per capita*
- ⁶ Mulai tahun 2010 mengadopsi System of National Account 2008 (SNA 2008)/*Since 2010 is in line with System of National Account 2008 (SNA 2008)*
- ⁷ Menggunakan tahun dasar 2010 (2010=100)/*Using 2010 base year (2010=100)*
- ⁸ Menggunakan proyeksi penduduk berdasarkan hasil SP2010/*Using population projection based on SP2010*

Geografi dan Iklim Geography and Climate

BAB
CHAPTER
01

Luas wilayah Kota Singkawang tahun 2020 **504 km²** terdiri atas **5 kecamatan** dan **26 desa**

In 2020, the area of Singkawang Municipality is 504 km², consists of 5 subdistricts and 26 villages



Kota Singkawang terletak pada koordinat **0°44'55,85" LU - 1°1'21,51" LU** dan **108°51'47,60" BT - 109°10'19,00" BT**

Singkawang Municipality lies on coordinate 0°44'55,85" LU- 1°1'21,51" LU and 108°51'47,60" BT-109°10'19,00" BT



Rata-rata Jumlah Curah Hujan Kota Singkawang Tahun 2020 adalah **370,00 mm/bulan**, dan **15 hari hujan per bulan**

In 2020, average of number of precipitation and number of rainy days in Singkawang Municipality is 370,00 mm per month and 15 rainy days each month



**BADAN PUSAT STATISTIK
KOTA SINGKAWANG**

PENJELASAN TEKNIS

1. Secara astronomis, Kota Singkawang terletak antara $0^{\circ}44'55,85''$ sd $1^{\circ}1'21,51''$ Lintang Utara dan $108^{\circ}51'47,60''$ sd $109^{\circ}10'19,00''$ Bujur Timur.
2. Berdasarkan letak administratif, Kota Singkawang memiliki batas-batas:
Utara - Kab. Sambas,
Selatan - Kab. Bengkayang,
Barat - Laut Natuna,
Timur - Kab. Bengkayang
3. Kota Singkawang terdiri dari 5 Kecamatan, dan 26 Kelurahan.
4. **Curah hujan** adalah jumlah air yang jatuh di permukaan tanah datar selama periode tertentu yang diukur dengan satuan tinggi (mm) di atas permukaan horizontal bila tidak terjadi evaporasi, runoff dan infiltrasi. Satuan curah hujan adalah mm, inch.

TECHNICAL NOTES

1. *Astronomically, Singkawang Municipality is located between $0^{\circ}44'55,85''$ to $1^{\circ}1'21,51''$ North Latitude, and from $108^{\circ}51'47,60''$ to $109^{\circ}10'19,00''$ East Longitude.*
2. *In terms of administratively location, Singkawang Municipality has boundaries as follows:
North - Sambas Regency,
South - Bengkayang Regency,
West - Natuna Sea,
East - Bengkayang Regency.*
3. *Singkawang Municipality has 5 Subdistrict, and 26 Kelurahan.*
4. **Rainfall** *is the amount of water falling on flat ground surface during a certain period is measured in height (mm) on a horizontal surface in the absence of evaporation, runoff and infiltration. Rainfall unit is mm, inch.*

ULASAN**DESCRIPTION****1.1. Letak Wilayah**

Kota Singkawang adalah salah satu kota/kabupaten yang ada di Propinsi Kalimantan Barat terletak diantara $0^{\circ}44'55,85''$ sd $1^{\circ}1'21,51''$ Lintang Utara dan $108^{\circ}51'47,6''$ sd $109^{\circ}10'19''$ Bujur Timur.

Secara administratif, batas wilayah Kota Singkawang adalah:

- Utara : Kab. Sambas
- Selatan : Kab. Bengkayang
- Barat : Laut Natuna
- Timur : Kab. Bengkayang

1.2. Luas Wilayah

Luas Kota Singkawang adalah $504,00 \text{ km}^2$ atau sekitar 0,34 persen dari luas wilayah Propinsi Kalimantan Barat.

Daerah Pemerintahan Kota Singkawang pada tahun 2020 terdiri dari 5 Kecamatan, dan 26 Kelurahan. Kecamatan terluas adalah Kecamatan Singkawang Selatan dengan luas $224,48 \text{ km}^2$ atau 44,54 persen sedangkan yang terkecil adalah Kecamatan Singkawang Barat dengan luas sebesar $15,04 \text{ km}^2$ atau 2,98 persen dari luas wilayah Kota Singkawang.

1.1. Area Located

Singkawang Municipality is one of regent in Kalimantan Barat Province located between $0^{\circ}44'55,85''$ to $01^{\circ}01'21,51''$ North Latitude, and from $108^{\circ}51'47,6''$ to $109^{\circ}10'19''$ East Longitude.

Administratively, regional boundaries of Singkawang Municipality are :

- North : Sambas Regency
- South : Bengkayang Regency
- West : Natuna Sea
- East : Bengkayang Regency

1.2. Total Area

Total Area of Singkawang Municipality was $504,00$ square per kilometer or about 0,34 percent to total area of Kalimantan Barat Province.

Area Governance of Singkawang Municipality in 2020 divided to become 5 subdistrict, and 26 kelurahan. The largest subdistrict in Singkawang Municipality is Singkawang Selatan having $224,48 \text{ km}^2$ area or 44,54 percent of Singkawang Municipality and the smallest subdistrict is Singkawang Barat broadly equal to $15,04 \text{ km}^2$ area or 2,98 percent of Singkawang Municipality.

1.3. Iklim

Curah hujan disuatu tempat antara lain dipengaruhi oleh keadaan iklim, keadaan orografi dan perputaran/pertemuan arus udara. Oleh karena itu jumlah curah hujan beragam menurut bulan dan letak stasiun pengamat. Rata-rata curah hujan di Kota Singkawang pada tahun 2020 berkisar antara 171,00 s/d 722,00 milimeter. Rata-rata curah hujan bulanan tertinggi terjadi pada bulan Juli mencapai 722,00 milimeter, sedangkan rata-rata curah hujan terendah terjadi pada bulan April, yaitu hanya 171,00 milimeter.

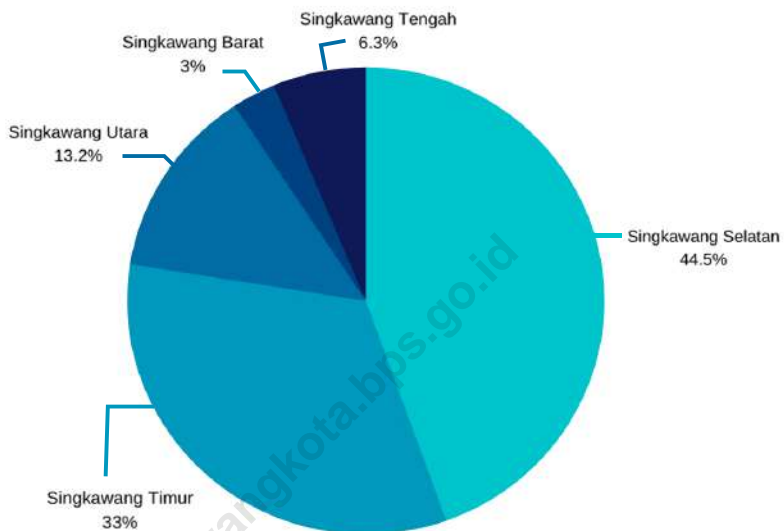
Pada tahun 2020, jumlah hari hujan di Kota Singkawang berkisar antara 7 s/d 26 hari hujan. Jumlah hari hujan tertinggi terjadi pada bulan November mencapai 26 hari hujan dan jumlah hari hujan terendah terjadi pada bulan April yang hanya 7 hari hujan.

1.3. Climate

Rainfall in the area is influenced by climate, orography, and cycling of air flow. Therefore, the volume of rainfall varied greatly by month and place of observation station. The average rainfall in 2020 ranged from 171,00 to 722,00 milimeter. The highest average monthly rainfall was recorded on July was 722,00 milimeter, while the lowest average rainfall was recorded on April, that's only 171,00 milimeter.

In 2020, the total rain day in Singkawang Municipality ranged from 7 to 26 rain days. The highest rain day happened in November was 26 rain day and the lowest happened on April which equal to 7 rain days.

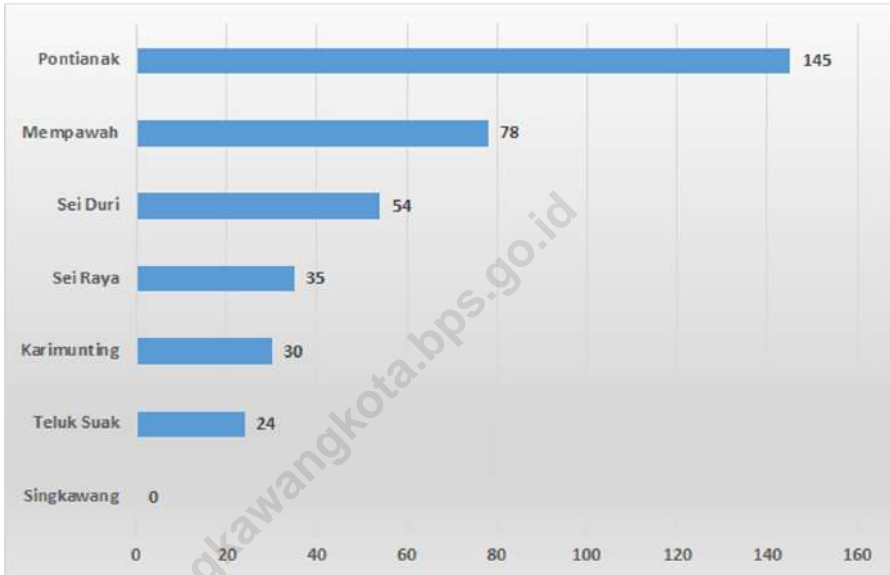
Gambar 1.1 Luas Kota Singkawang menurut Kecamatan (%), 2020
Figures 1.1 Area of Singkawang Municipality by Subdistrict (%), 2020



Sumber/Source : Berdasarkan Peraturan Menteri Dalam Negeri No. 66 Tahun 2011 tanggal 28 Desember 2011
Based on Minister of Home Affairs Regulation No 66/2011, December 28, 2011

Gambar
Figures

1.2

**Jarak dari Ibukota Singkawang ke Ibukota Provinsi
di Provinsi Kalimantan Barat (km), 2020**
***Distance between Singkawang Capital and Province
Capital in Kalimantan Barat Province (km), 2020***

Sumber/Source : Kanwil Badan Pertanahan Nasional Provinsi Kalimantan Barat/*National Land Agency Council of Kalimantan Barat Province*

1.1 KEADAAN GEOGRAFI GEOGRAPHY CONDITION

Tabel 1.1.1 Luas Daerah dan Jumlah Pulau Menurut Kecamatan di Kota Singkawang, 2020
Table 1.1.1 *Total Area and Number of Islands by Subdistrict in Singkawang Municipality, 2020*

Kecamatan Subdistrict	Ibukota Kecamatan Capital of Subdistrict	Luas ¹ Total Area ¹ (km ² /sq.km)
(1)	(2)	(3)
Singkawang Selatan	Sedau	224,48
Singkawang Timur	Nyarungkop	166,26
Singkawang Utara	Sungai Bulan	66,65
Singkawang Barat	Pasiran	15,04
Singkawang Tengah	Roban	31,57
Kota Singkawang	Singkawang Barat	504,00

Lanjutan Tabel/*Continued Table 1.1.1*

Kecamatan Subdistrict	Persentase terhadap Luas Kota Percentage to Municipal Area	Jumlah Pulau² Number of Islands²
(1)	(4)	(5)
Singkawang Selatan	44,54	1
Singkawang Timur	32,99	-
Singkawang Utara	13,22	-
Singkawang Barat	2,98	-
Singkawang Tengah	6,27	-
Kota Singkawang	100,00	1

Catatan/Note: ¹ Berdasarkan Peraturan Menteri Dalam Negeri Nomor 137 Tahun 2017 tanggal 29 Desember 2017/*Based on Minister of Home Affairs Regulation Number 137/2017, December 29, 2017*

² Berdasarkan informasi Kementerian Dalam Negeri Tahun 2018/*Based on information from Ministry of Home Affairs, 2018*

Sumber/Source: Kementerian Dalam Negeri/*Ministry of Home Affairs*

Tabel 1.1.2 **Tinggi Wilayah dan Jarak ke Ibukota Kota Menurut Kecamatan di Kota Singkawang, 2020**
Table 1.1.2 **Altitude and Distance to the Capital of Municipality by Subdistrict in Singkawang Municipality, 2020**

Kecamatan Subdistrict	Tinggi Wilayah (mdpl) Altitude (m a.s.l)	Jarak ke Ibukota Kota Distance to the Capital of Municipality (km)
(1)	(2)	(3)
Singkawang Selatan	< 500 m	7,3
Singkawang Timur	> 700 m	8,1
Singkawang Utara	< 500 m	7,6
Singkawang Barat	< 500 m	1,3
Singkawang Tengah	< 500 m	4,2
Kota Singkawang	< 500 m	1,6

Catatan/Note: ¹ Berdasarkan Peraturan Menteri Dalam Negeri Nomor 137 Tahun 2017 tanggal 29 Desember 2017/Based on Minister of Home Affairs Regulation Number 137/2017, December 29, 2017

² Berdasarkan informasi Kementerian Dalam Negeri Tahun 2018/Based on information from Ministry of Home Affairs, 2018

Sumber/Source: Kementerian Dalam Negeri/Ministry of Home Affairs

Tabel 1.1.3 Batas Administrasi Kota Singkawang Menurut Kecamatan, 2020
Administration Borders of Singkawang Municipality by Subdistrict, 2020

Kecamatan Subdistrict	Utara North	Selatan South	Barat West	Timur East
(1)	(2)	(3)	(4)	(5)
Singkawang Selatan	Singkawang Barat	Kab. Bengkayang	Laut Natuna	Singkawang Timur dan Kab. Bengkayang
Singkawang Timur	Kab. Sambas	Kab. Bengkayang	Singkawang Utara, Tengah, dan Selatan	Kab. Bengkayang
Singkawang Utara	Kab. Sambas	Singkawang Barat, Timur, dan Tengah	Laut Natuna	Singkawang Timur
Singkawang Barat	Singkawang Utara	Singkawang Selatan	Laut Natuna	Singkawang Tengah
Singkawang Tengah	Singkawang Utara	Singkawang Timur	Singkawang Barat	Singkawang Timur
Kota Singkawang	Kab. Sambas	Kab. Bengkayang	Laut Natuna	Kab. Bengkayang

Sumber/Source: Kementerian Dalam Negeri/Ministry of Home Affairs

Tabel 1.1.4 **Letak Geografi Kota Singkawang Menurut Garis Lintang dan Bujur, 2020**
Table *Geographical Location of Singkawang Municipality by Latitude and Longitude, 2020*

Kecamatan Subdistrict	Lintang Latitude	Bujur Longitude
(1)	(2)	(3)
Singkawang Selatan	0°44'55,85" - 0°53'51,00"	108°51'47,60" - 109°3'22,00"
Singkawang Timur	0°45'17,00" - 1°1'21,51,"	108°59'45,10" - 109°10'19,00"
Singkawang Utara	0°56'5,00" - 0°59'40,60"	108°57'58,60" - 109°2'18,00"
Singkawang Barat	0°53'00,00" - 0°56'11,00"	108°57'25,00" - 109°2'18,00"
Singkawang Tengah	0°53'9,00" - 0°56'11,00"	108°59'10,00" - 109°2'18,00"
Kota Singkawang	0°44'55,85" - 1°1'21,51"	108°51'47,60" - 109°10'19,00"

Sumber/Source: Kementerian Agraria dan Tata Ruang Kota Singkawang/Ministry of Agriculture and Spatial Planning of Singkawang Municipality

Tabel
Table 1.1.5

Luas Wilayah Kota Singkawang Menurut Jenis Tanah, 2020
Total Area of Singkawang Municipality by Type of Soil, 2020

Kecamatan Subdistrict	Luas Area (Ha)	Jenis Tanah Type of Soil				
		Organosol	Aluvial	Podsol	Latosol	PMK
(1)	(2)	(3)	(4)	(5)	(6)	(7)
Singkawang Selatan	22 448	1 052	11 784	2 880	2 988	3 744
Singkawang Timur	16 626	2 200	3 926	10 500	-	-
Singkawang Utara	6 665	500	6 165	-	-	-
Singkawang Barat	1 504	-	904	600	-	-
Singkawang Tengah	3 157	-	2 559	296	-	302
Kota Singkawang	50 400	3 752	25 338	14 276	2 988	4 046

Sumber/Source: Kementerian Agraria dan Tata Ruang Kota Singkawang/Ministry of Agriculture and Spatial Planning of Singkawang Municipality

Tabel 1.1.6 **Luas Wilayah Kota Singkawang Menurut Jenis Wilayah, 2020**
Table 1.1.6 **Total Area of Singkawang Municipality by Type of Region, 2020**

Kecamatan Subdistrict	Luas Area (Ha)	Wilayah Datar Region Area (Ha)	Wilayah Bukit dan Gunung Mountain Area (Ha)
(1)	(2)	(3)	(4)
Singkawang Selatan	22 448	15 348	7 100
Singkawang Timur	16 626	6 126	10 500
Singkawang Utara	6 665	6 665	-
Singkawang Barat	1 504	904	600
Singkawang Tengah	3 157	2 861	296
Kota Singkawang	50 400	31 904	18 496

Sumber/Source: Kementerian Agraria dan Tata Ruang Kota Singkawang/Ministry of Agriculture and Spatial Planning of Singkawang Municipality

Tabel
Table 1.1.7

Luas Wilayah Kota Singkawang Menurut Tergenang dan Tidak Tergenang, 2020
Total Area of Singkawang Municipality by Flooding and Unflooding, 2020

Kecamatan Subdistrict	Tergenang Flooding	Tidak Tergenang Unflooding		Luas Wilayah Total Area (Ha)
		Menyerap Porous	Tidak Menyerap Not Porous	
(1)	(2)	(3)	(4)	(5)
Singkawang Selatan	1 308	3 016	18 124	22 448
Singkawang Timur	6 126	-	10 500	16 626
Singkawang Utara	2 948	-	3 717	6 665
Singkawang Barat	1 206	-	298	1 504
Singkawang Tengah	2 559	-	598	3 157
Kota Singkawang	14 147	3 016	33 237	50 400

Sumber/Source: Kementerian Agraria dan Tata Ruang Kota Singkawang/Ministry of Agriculture and Spatial Planning of Singkawang Municipality

Tabel 1.1.8 **Luas Wilayah Kota Singkawang Menurut Tekstur Tanah, 2020**
Table 1.1.8 **Total Area of Singkawang Municipality by Type of Soiled Texture, 2020**

Kecamatan Subdistrict	Jenis Tekstur Tanah Type of Soiled Texture						Jumlah Total
	Halus Smooth	Sedang Moderate	Kasar Hard	Gambut Peat	Rawa Swamp	Lainnya Other	
(1)	(2)	(3)	(4)	(5)	(6)	(7)	(8)
Singkawang Selatan	11 024	7 100	3 016	1 052	256	-	22 448
Singkawang Timur	3 926	10 500	-	2 200	-	-	16 626
Singkawang Utara	6 165	-	-	500	-	-	6 665
Singkawang Barat	904	600	-	-	-	-	1 504
Singkawang Tengah	2 219	296	152	188	-	302	3 157
Kota Singkawang	24 238	18 496	3 168	3 940	256	302	50 400

Sumber/Source: Kementerian Agraria dan Tata Ruang Kota Singkawang/Ministry of Agriculture and Spatial Planning of Singkawang Municipality

**Tabel
Table****1.1.9****Luas Wilayah Kota Singkawang Menurut Kelas Lereng,
2020**
*Total Area of Singkawang Municipality by Hillside Level,
2020*

Kelas Lereng Hillside Level	Luas Wilayah Total Area (Ha)
(1)	(2)
< 2 %	37 236
2 % - 15 %	9 602
15 % - 40 %	2 750
> 40 %	812
Kota Singkawang	50 400

Sumber/Source: Kementerian Agraria dan Tata Ruang Kota Singkawang/Ministry of Agriculture and Spatial Planning of Singkawang Municipality

1.2 KEADAAN IKLIM CLIMATE CONDITION

Tabel 1.2.1 **Pengamatan Unsur Iklim Menurut Bulan di Stasiun BMKG di Kota Singkawang, 2020**
Observation of Climate Elements by Months at the Meteorology, Climatology, and Geophysics Agency Station in Singkawang Municipality, 2020

Bulan Month	Rata-rata Lembab Nisbi Average Relativity Moisture (%)			Temperatur Udara Air Temperature (°C)		
	Maksimum Maximum	Minimum Minimum	Rata-rata Average	Maksimum Maximum	Minimum Minimum	Rata-rata Average
(1)	(2)	(3)	(4)	(5)	(6)	(7)
Januari / January	-	-	-
Pebruari / February
Maret / March
April / April
Mei / May
Juni / June
Juli / July
Agustus / August
September / September
Oktober / October
Nopember / November
Desember / December
<u>Rata-rata / Average :</u>						
2020
2019
2018	32,50	23,69	27,20
2017	75,80	35,03	22,47	27,08
2016	85,25	33,60	22,75	27,30
2015	84,70	33,57	22,42	27,44

Lanjutan Tabel/*Continued Table 1.2.1*

Bulan Month	Kecepatan Angin (m/det) Wind Velocity (m/sec)			Tekanan Udara/Atmospheric Pressure (mb)		
	Maksimum Maximum	Minimum Minimum	Rata-rata Average	Maksimum Maximum	Minimum Minimum	Rata-rata Average
(1)	(8)	(9)	(10)	(11)	(12)	(13)
Januari / January
Pebruari / February
Maret / March
April / April
Mei / May
Juni / June
Juli / July
Agustus / August
September / September
Oktober / October
Nopember / November
Desember / December
Rata-rata / Average :						
2020
2019
2018
2017
2016
2015

Catatan/Note : ... Data tidak tersedia/Data not available

Sumber/Source: Badan Meteorologi Klimatologi, Dan Geofisika Stasiun Klimatologi Mempawah Kalimantan Barat/*Climatology Meteorology and Geophysics Agency Mempawah Climatology Station, Kalimantan Barat*

Tabel 1.2.2 **Rata-rata Curah Hujan dan Hari Hujan di Kota Singkawang (Amatan Kec. Singkawang Barat), 2020**
Table **Precipitation and Rainy Days Average in Singkawang Municipality (Singkawang Barat Subdistrict Observation), 2020**

Bulan Month	Curah Hujan Precipitation (milimeter)	Hari Hujan Rainy Days (hari/days)
(1)	(2)	(3)
Januari / January	379	18
Pebruari / February	188	10
Maret / March	224	8
April / April	171	7
Mei / May	377	11
Juni / June	466	20
Juli / July	722	19
Agustus / August	362	9
September / September	655	22
Oktober / October	210	12
Nopember / November	464	26
Desember / December	218	13
<u>Rata-rata / Average :</u>		
2020	370,00	15
2019	211,00	9
2018	232,42	11
2017	141,42	10
2016	216,58	17

Sumber/Source: Badan Meteorologi, Klimatologi, dan Geofisika Stasiun Klimatologi Mempawah Kalimantan Barat/
 Climatology, Meteorology, and Geophysics Agency Mempawah Climatology Station, Kalimantan Barat



Jumlah anggota DPRD Kota Singkawang tahun 2020 sebanyak 30 orang

The number of representatives of Singkawang Municipality in 2020 is 30



Jumlah PNS (Pemda) di Kota Singkawang Tahun 2020 sebanyak 3.324 pegawai, jumlah ini berkurang dari tahun sebelumnya, yakni 3.364 pegawai

The number of civil servants in Singkawang Municipality in 2020 is 3,324, which decreased from previous year, 3,364 civil servants.

Realisasi total pendapatan dan pengeluaran pemerintah Kota Singkawang mengalami penurunan dari tahun sebelumnya di tahun 2020

Realization of the Singkawang Municipality government's total revenue and expenditures has decreased from previous year in 2020



PENJELASAN TEKNIS

1. **Pemerintahan Daerah** adalah penyelenggaraan urusan pemerintahan oleh Pemerintah Daerah dan Dewan Perwakilan Rakyat Daerah menurut asas otonomi dan tugas pembantuan dengan prinsip otonomi seluas-luasnya dalam sistem dan prinsip Negara Kesatuan Republik Indonesia sebagaimana dimaksud dalam Undang-Undang Dasar Negara Republik Indonesia Tahun 1945. Pemerintahan Daerah di Indonesia terdiri dari Pemerintahan Daerah Provinsi dan Pemerintahan Daerah Kabupaten/Kota yang terdiri atas kepala daerah dan Dewan Perwakilan Rakyat Daerah (DPRD) dibantu oleh Perangkat Daerah.
2. Pembentukan daerah kabupaten dan daerah kota ditetapkan dengan undang-undang. Pembentukan daerah dapat berupa penggabungan beberapa daerah atau bagian daerah yang bersandingan atau pemekaran dari satu daerah menjadi dua daerah atau lebih. Daerah dapat dihapus dan digabung dengan daerah lain apabila daerah yang bersangkutan tidak mampu menyelenggarakan otonomi daerah.

TECHNICAL NOTES

1. **Local Government** is the implementation of government affairs by the Local Government and Regional House of Representatives by principle of autonomy and duty of assistance with the principle of broad autonomy within the system and the principles of the Republic of Indonesia as stipulated in the Constitution of the Republic of Indonesia Year 1945. Regional Government in Indonesia consists of Provincial Governments and regional Government of Regency/ Municipality consisting of the head of the region and the regional Representatives Council (DPRD), assisted by the region.
2. Establishment of regency and municipality areas defined by law. Region formation can be incorporated from some regions or areas which located side by side or divided into two regions or more. The area can be deleted and merged with other areas if the area can't afford to organize its regional autonomy.

3. Setiap daerah dipimpin oleh kepala pemerintah daerah yang disebut kepala daerah. Kepala daerah untuk provinsi disebut gubernur, untuk kabupaten disebut Bupati dan untuk kota adalah wali kota. Kepala daerah dibantu oleh satu orang wakil kepala daerah, untuk provinsi disebut wakil Gubernur, untuk kabupaten disebut wakil Bupati dan untuk kota disebut wakil wali kota. Kepala dan wakil kepala daerah memiliki tugas, wewenang dan kewajiban serta larangan. Kepala daerah juga mempunyai kewajiban untuk memberikan laporan penyelenggaraan pemerintahan daerah kepada Pemerintah, dan memberikan laporan keterangan pertanggungjawaban kepada DPRD, serta menginformasikan laporan penyelenggaraan pemerintahan daerah kepada masyarakat.
3. *Each region is led by the head of the local government called the head region. The regional head of the province called the governor, to the district for a town called regents and was mayor. The regional head assisted by a deputy head of the region, called the deputy governor for the province, for the district called the vice-regent and for the municipality called the deputy mayor. The head and deputy head of the region has the duties, powers and obligations and restrictions. The regional head also have an obligation to provide a report to the Government of regional governance, accountability and reporting information to Parliament, as well as informing the regional administration reports to the public.*
4. Anggota Dewan Perwakilan Rakyat Daerah (DPRD) dipilih melalui pemilihan umum (pemilu) dan dilantik dalam masa jabatan lima tahun.
4. *Regional House of Representatives (DPRD) members are elected through a general election and appointed for a five-years membership.*

5. **Partai politik** adalah organisasi politik yang menjalani ideologi tertentu atau dibentuk dengan tujuan khusus. Definisi lainnya adalah kelompok yang terorganisir yang anggotanya mempunyai orientasi, nilai-nilai, dan cita-cita yang sama. Tujuan kelompok ini ialah untuk memperoleh kekuasaan politik dan merebut kedudukan politik - (biasanya) dengan cara konstitusional untuk melaksanakan kebijakan-kebijakan mereka.
6. **Daftar Pemilih Tetap**, selanjutnya disingkat DPT, adalah susunan nama penduduk Warga Negara Indonesia yang telah memenuhi syarat sebagai pemilih berdasarkan undang-undang dan berhak menggunakan haknya untuk memberikan suara di TPS dalam Pemilu Anggota DPR, DPD, DPRD Provinsi / DPRD Kabupaten/ Kota.
7. **Caleg atau Calon legislatif** adalah orang yang mencalonkan diri menjadi anggota legislatif, atau calon anggota Dewan Perwakilan Rakyat atau Dewan Perwakilan Rakyat Daerah.
5. **A political party** is a political organization which underwent a certain ideology or formed with the specific purpose. Another definition is an organized group whose members have orientation, values, and ideals are the same. The purpose of this group is to gain political power and wrest political position - (usually) by way of a constitutional - to implement their policies.
6. **Electoral List**, hereinafter abbreviated as DPT, is the composition of the population name Indonesian citizen who has been qualified as an elector under the law and entitled to exercise its right to vote at the polling station in the General Election of DPR, DPD, Provincial/District/ Municipal.
7. **Candidates or legislative candidates** are those who run for the legislature, or prospective member of the House of Representatives or Regional Representatives Council.

8. **DPRD** merupakan lembaga perwakilan rakyat daerah dan berkedudukan sebagai unsur penyelenggaraan pemerintahan daerah. DPRD memiliki fungsi legislasi, anggaran, dan pengawasan. DPRD mempunyai tugas dan wewenang. DPRD mempunyai hak: (a). interpelasi; (b). angket; dan (c). menyatakan pendapat.
9. **Alat kelengkapan DPRD** terdiri atas: (a). pimpinan; (b). komisi; (c). panitia musyawarah; (d). panitia anggaran; (e). Badan Kehormatan; dan (f). alat kelengkapan lain yang diperlukan. Anggota DPRD mempunyai hak dan kewajiban. Anggota DPRD mempunyai larangan dan dapat diganti antar waktu. Ketentuan tentang DPRD sepanjang tidak diatur dalam Undang-Undang mengenai pemerintahan daerah berlaku ketentuan Undang-Undang yang mengatur Susunan dan Kedudukan MPR, DPR, DPD, dan DPRD.
8. **Parliament** is the people's representative body area and serves as an element of the regional administration. Parliament has a legislative function, budgetary, and oversight. Parliament has the duty and authority. Parliament has the right to: (a). interpellation; (b). questionnaires; and (c). opinion.
9. **DPRD fittings** consist of: (a). leader; (B). commission; (C). committee deliberations; (D). the budget committee; (E). Honorary Board; and (f). other necessary fittings. Assembly Members have rights and obligations. Members of Parliament have restrictions and can be replaced over time. Conditions of Parliament to the extent not regulated in the Law concerning local government apply the provisions of the Act governing the Arrangement and the MPR, DPR, DPD and DPRD.

10. **Peserta BPJS Kesehatan** adalah setiap orang, termasuk orang asing yang bekerja paling singkat 6 (enam) bulan di Indonesia, yang telah membayar iuran, meliputi :

1. Penerima Bantuan Iuran Jaminan Kesehatan (PBI): fakir miskin dan orang tidak mampu, dengan penetapan peserta sesuai ketentuan peraturan perundang-undangan.
2. Bukan Penerima Bantuan Iuran Jaminan Kesehatan (Non PBI), terdiri dari :
Pekerja Penerima Upah dan anggota keluarganya
 - a) Pegawai Negeri Sipil;
 - b) Anggota TNI;
 - c) Anggota Polri;
 - d) Pejabat Negara;
 - e) Pegawai Pemerintah non Pegawai Negeri;
 - f) Pegawai Swasta; dan
 - g) Pekerja yang tidak termasuk huruf a/s/d f yang menerima upah.

10. **Participants of BPJS Health** is everyone, including foreigners who work at least 6 (six) months in Indonesia, who have paid contributions, include:

1. *Beneficiaries Health Insurance Contribution (PBI): the poor and the people cannot afford, with the determination of the participants in accordance with the legislation.*
2. *Not Beneficiaries Health Insurance Contribution (Non PBI), consisting of: Recipients Workers Wages and members of his family*
 - a) *Civil Servant;*
 - b) *Members of the military;*
 - c) *Members of the National Police;*
 - d) *State officials;*
 - e) *Non Servants of Government Employees;*
 - f) *Private Employees; and*
 - g) *Workers who aren't included to point a-to-f are receiving wages.*

11. Anggaran Pendapatan dan Belanja Daerah (APBD) adalah rencana keuangan tahunan pemerintah daerah di Indonesia yang disetujui oleh Dewan Perwakilan Rakyat Daerah. APBD ditetapkan dengan Peraturan Daerah. Tahun anggaran APBD meliputi masa satu tahun, mulai dari tanggal 1 Januari sampai dengan tanggal 31 Desember APBD terdiri atas:

- a. Anggaran pendapatan, terdiri atas :
 - Pendapatan Asli Daerah (PAD), yang meliputi pajak daerah, retribusi daerah, hasil pengelolaan kekayaan daerah, dan penerimaan lain-lain
 - Bagian dana perimbangan, yang meliputi Dana Bagi Hasil, Dana Alokasi Umum (DAU) dan Dana Alokasi Khusus
 - Lain-lain pendapatan yang sah seperti dana hibah atau dana darurat.
- b. Anggaran belanja, yang digunakan untuk keperluan penyelenggaraan tugas pemerintahan di daerah.

11. Budget Revenue and Expenditure (Budget) is the annual financial plan of local government in Indonesia, which was approved by the Regional Representatives Council. Budgets are set by the Regional Regulation. The fiscal year budget covering a period of one year, starting from January 1st to December 31st Budgets consist of:

- a. The budget revenues, consisting of
 - Revenue (PAD), which include local taxes, levies, local wealth management results, and other revenues
 - Part of equalization funds, which includes DBH , General Allocation Fund (DAU) and Special Allocation Fund
 - Other legitimate income such as grants or emergency fund.
- b. The budget, which is used for maintenance tasks in the area of governance.

- 12. Pembiayaan**, yaitu setiap penerimaan yang perlu dibayar kembali dan/atau pengeluaran yang akan diterima kembali, baik pada tahun anggaran yang bersangkutan maupun tahun-tahun anggaran berikutnya.
- 13. Pajak** adalah pungutan wajib yang dibayar rakyat untuk negara dan akan digunakan untuk kepentingan pemerintah dan masyarakat umum. Rakyat yang membayar pajak tidak akan merasakan manfaat dari pajak secara langsung, karena pajak digunakan untuk kepentingan umum, bukan untuk kepentingan pribadi.
- 12. The budget**, which is used for the purposes of the implementation of government duties in the area. Financing, which is any admission that need to be repaid and/or expenditure which will be welcomed back, either in the relevant fiscal year and next fiscal years.
- 13. Tax** is a compulsory levy paid people to the state and will be used for the benefit of the government and the general public. People who pay taxes will not benefit from direct taxes, because taxes are used for the public interest and not for personal gain.

ULASAN**DESCRIPTION****2.1. Kepala Daerah**

Sejak awal berdirinya Kota Singkawang tahun 2001 sampai sekarang, sudah ada 3 Walikota yang menjabat sebagai Walikota Kota Singkawang. Dari tahun 2001 sampai dengan 2002, Drs. H. Awang Ishak, M.Si. ditunjuk sebagai pelaksana tugas Walikota Singkawang. Kedudukan ibukota Kota Singkawang pada saat itu berada di Kota Singkawang. Kemudian pada tahun 2002-2007, Beliau menjabat sebagai Walikota Singkawang. Selanjutnya pada periode 2007-2012, Walikota Singkawang dijabat oleh Dr. Hasan Karman, SH, MM. Kemudian, tahun 2012 hingga 2018, Walikota Singkawang kembali dijabat oleh Awang Ishak. Dan, sejak Desember 2017 Walikota Singkawang dijabat oleh Tjhai Chui Mie hingga sekarang.

2.2. DPRD

Sebagai perwujudan dari Demokrasi Pancasila dan tindak lanjut dari hasil pemilu 2019, maka telah terbentuk DPRD Kota Singkawang periode 2019-2024.

2.1. The Head of Administration

Since Singkawang Municipality officially established at 2001 until now, there are three regents as the regents of Singkawang Municipality. The first regents was Drs. Awang Ishak, M.Si (2001-2002). At this time, the capital point of Singkawang Municipality located in Singkawang Municipality. During 2002-2007 period, the regents was Drs. Awang Ishak, M.Si. The second was Dr. Hasan Karman, SH, MM (2007-2012) and he was replaced by Drs. Awang Ishak, M.Si. Since December 2017, the regents is Tjhai Chui Mie until now.

2.2. DPRD

As manifestation from Pancasila's Democracy and follow-up from result of general election 2019, the DPRD of Singkawang Municipality has been formed in 2019-2024 period.

Adapun komposisi keanggotaan DPRD Kota Singkawang saat ini yang berjumlah 30 orang, sebagian besar (masing-masing sebesar 16,67 persen) dari fraksi PDI Perjuangan, Nasdem dan Fraksi Karya Solidaritas Amanat Pembangunan, diikuti Fraksi Hanura, Fraksi PKS, dan Fraksi Gerindra-Demokrat (masing-masing 13,33 persen), serta Fraksi PKB (10 persen).

2.3. Pemerintahan Desa

Kota Singkawang pada tahun 2020 terdiri dari 5 Kecamatan yang terbagi menjadi 26 Kelurahan, 161 RW, dan 587 RT.

2.4. Pegawai Negeri Sipil

Jumlah Pegawai negeri sipil di Kota Singkawang pada tahun 2020 sebanyak 3.324 orang yang terdiri dari 1,44 persen golongan I; 14,35 persen golongan II; 62,06 persen golongan III, dan 22,14 persen golongan IV. Jika dilihat dari tingkat pendidikan; 2,47 persen dari pegawai tersebut berpendidikan SD/SMP; 21,06 persen berpendidikan SLTA; 6,77 persen berpendidikan Diploma I/II; 17,84 persen berpendidikan Diploma III; dan 51,87 persen berpendidikan Diploma IV/S1/S2/S3.

As for membership composition of DPRD of Singkawang Municipality in this time amounting to 30 people, mostly (16,67 percent) from PDI Perjuangan fraction, Nasdem, and Karya Solidaritas Amanat Pembangunan, followed by Hanura Fraction, PKS fraction, and Gerindra-Demokrat (13,33 percent each), and PKB fraction (10 percent).

2.3. Governance of Countryside

Singkawang Municipality in 2020 consisting of 5 subdistricts which divided into 26 Wards, 161 RW, and 587 RT.

2.4. Civil Servants

Number of civil servant of Singkawang Municipality in 2020 counted 3,324 people, consist 1.44 percent of level I; 14.35 percent of level II; 62.06 percent of level III, and 22.14 percent of level of IV. If seen from education level; 2.47percent of the officer is SD/SMP graduate; 21.06 percent is SLTA graduate; 6.77 percent is Diploma I/II graduate; 17.84 percent is Diploma III graduate; and 51.87 percent is Diploma IV/S1/S2/S3 graduate.

2.5 Keuangan Daerah

Besar kecilnya anggaran pendapatan dan belanja daerah (APBD) sangat berpengaruh terhadap kegiatan perekonomian masyarakat. Mulai tahun 2005, penyusunan Rencana APBD (RAPBD) telah menggunakan format dan struktur baru, yaitu Format Anggaran Terpadu (Unified Budget) dimana pengelompokan antara anggaran rutin dan pembangunan ditiadakan.

Pada tahun anggaran 2020, realisasi pendapatan daerah Kota Singkawang mengalami penurunan sekitar 12,29 persen menjadi 883,58 milyar rupiah, yang terdiri atas pendapatan asli daerah sebesar 163,40 milyar rupiah, bagian pendapatan transfer sebesar 629,53 milyar rupiah, bagian lain-lain pendapatan yang sah sebesar 33,20 milyar rupiah.

Sementara itu realisasi pengeluaran daerah Kota Singkawang pada tahun 2020 mengalami penurunan sekitar 2,43 persen menjadi 848,05 milyar rupiah, yang terdiri dari 99,89 persen belanja dan 0,11 persen transfer bantuan keuangan.

2.5 Public Finance

The differences of regional revenue and expenditure budget (APBD) having an effect to activity of public economics. Since 2005, the planning of APBD (RAPBD) had used a new format, that is unified budget with no classification for government routine and development budget.

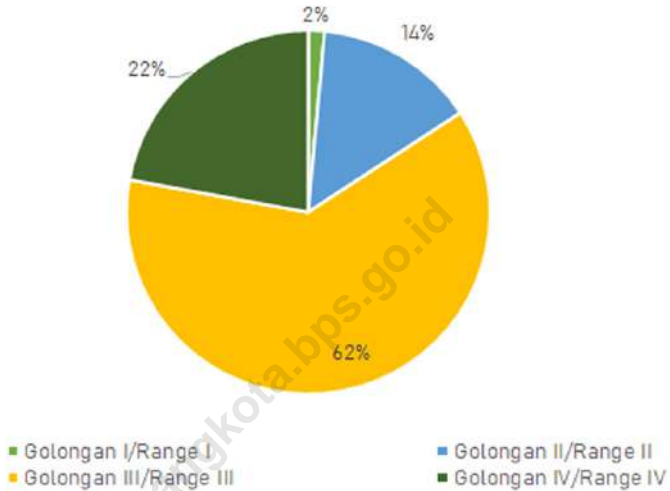
During the fiscal year 2020, the realization of government revenues decreased by 12.29 percent become 883.58 billion rupiahs, of which as much as 163.40 billion rupiahs came from regional revenue, part of transfer revenue equal to 629.53 billion rupiahs, part of other revenue equal to 33.20 billion rupiahs.

Meanwhile, the realization of Singkawang Municipality expenditure in 2020 decreased by 2.43 percent become 848.05 billion rupiahs, of which as much as 99.89 percent came from expenditure and 0.11 percent came from financial aid transfer.

Gambar
Figures

2.1

Banyaknya PNS menurut Golongan di Kota Singkawang, 2020
Number of Civil Servant by Hierarchy in Singkawang Municipality, 2020



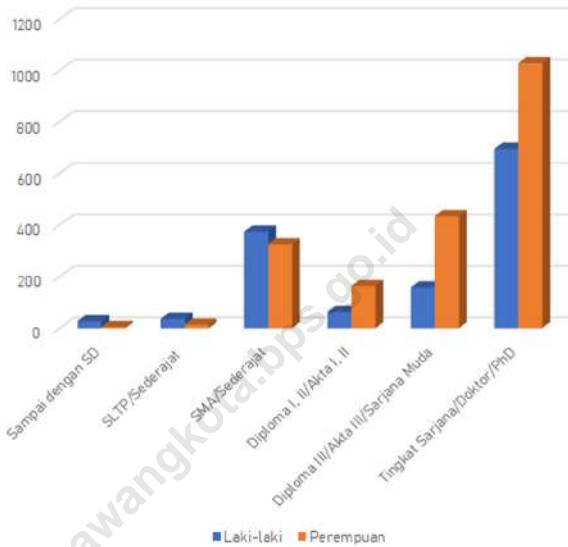
Catatan/Note: Data belum termasuk PNS Non Pemda

Sumber/Source: Badan Kepegawaian dan Pengembangan Sumber Daya Manusia Kota Singkawang/Regional Agency for Employee Affairs and Development of Human Resources of Singkawang Municipality

**Gambar
Figures**

2.2

Banyaknya PNS menurut Pendidikan dan Jenis Kelamin di Kota Singkawang, 2020
Number of Civil Servant by Education and Gender in Singkawang Municipality, 2020



Catatan/Note: Data belum termasuk PNS Non Pemda
 Sumber/Source: Badan Kepegawaian dan Pengembangan Sumber Daya Manusia Kota Singkawang/Regional Agency for Employee Affairs and Development of Human Resources of Singkawang Municipality

2.1 WILAYAH ADMINISTRATIF ADMINISTRATIVE AREA

Tabel 2.1.1 Jumlah Desa¹/Kelurahan Menurut Kecamatan di Kota Singkawang, 2016 - 2020
Table 2.1.1 *Number of Villages¹/Kelurahan by Subdistrict in Singkawang Municipality, 2016 - 2020*

Kecamatan Subdistrict	2016	2017	2018	2019	2020
(1)	(2)	(3)	(4)	(5)	(6)
Singkawang Selatan	4	4	4	4	4
Singkawang Timur	5	5	5	5	5
Singkawang Utara	7	7	7	7	7
Singkawang Barat	4	4	4	4	4
Singkawang Tengah	6	6	6	6	6
Kota Singkawang	26	26	26	26	26

Catatan/Note: ¹ Termasuk kelurahan dan Unit Permukiman Transmigrasi (UPT)/Include Transmigration Settlement Unit
Sumber/Source: Peraturan Kepala Badan Pusat Statistik Nomor 1 Tahun 2020 Tanggal 5 Februari 2020 tentang Perubahan Atas Peraturan Kepala Badan Pusat Statistik Nomor 3 Tahun 2019 tentang Kode dan Nama Wilayah Kerja Statistik Tahun 2019/Chief Statistician Regulation Number 1/2020, February 5 2020, as a revision of Chief Statistician Regulation Number 3 of 2019 on Code and Name of Regional Level of Data Collection.

Tabel 2.1.2 **Nama-Nama Walikota Yang Pernah / Masih Menjabat Di Kota Singkawang**
Table 2.1.2 **Names of Last and Current Mayor in Singkawang Municipality**

Nama-nama Walikota <i>Name of Mayor</i>	Periode <i>Periods</i>	Keterangan
(1)	(2)	(3)
Drs. H. Awang Ishak, M.Si	2001 - 2002	Pelaksana Tugas
Drs. H. Awang Ishak, M.Si	2002 - 2007	
DR. Hasan Karman, SH, MM	2007 - 2012	
Drs. H. Awang Ishak, M.Si	2012 - 2018	
Tjhai Chui Mie, SE	2018 - Sekarang	

Sumber/Source: Sekretariat Daerah Kota Singkawang/Regional Secretariat of Singkawang Municipality

Tabel
Table**2.1.3****Banyaknya RT dan RW Menurut Kecamatan di Kota Singkawang, 2020**
Number of RT and RW by Subdistrict in Singkawang Municipality, 2020

Kecamatan/ Subdistrict	Kelurahan Kelurahan	RW	RT
(1)	(2)	(3)	(4)
Singkawang Selatan	4	25	124
Singkawang Timur	5	20	62
Singkawang Utara	7	38	89
Singkawang Barat	4	36	140
Singkawang Tengah	6	42	172
2020	26	161	587
2019	26	161	586
2018	26	161	586
2017	26	161	585
2016	26	161	585

Sumber/Source : Sekretariat Daerah Kota Singkawang/Regional Secretariat of Singkawang Municipality

2.2 DEWAN PERWAKILAN RAKYAT DAERAH REGIONAL HOUSE OF REPRESENTATIVE

Tabel
Table

2.2.1 Jumlah Anggota Dewan Perwakilan Rakyat Daerah Menurut Partai Politik dan Jenis Kelamin di Kota Singkawang, Periode 2019-2024
Number of Regional House of Representative's Members by Political Parties and Gender In Singkawang Municipality, 2019 - 2024 Period

Fraksi Fraction	Laki-laki Male	Perempuan Female	Jumlah Total
(1)	(2)	(3)	(4)
PDI Perjuangan	5	-	5
Nasdem	4	1	5
Hanura	3	1	4
PKS	4	-	4
PKB	1	2	3
Karya Solidaritas Amanat Pembangunan	3	2	5
Gerindra - Demokrat	3	1	4
2020	23	7	30
2019	23	7	30
2018	28	2	30
2017	28	2	30
2016	27	3	30

Sumber/Source : Sekretariat DPRD Kota Singkawang/ Secretariat of The Regional House of Representatives of Singkawang Municipality

Tabel
Table

2.2.2

Nama-Nama Ketua DPRD Yang Pernah/Masih Menjabat di Kota Singkawang
Names of Last and Current Chairman of Parliament in Singkawang Municipality

Nama-nama Ketua DPRD <i>Name of Chairman of Parliament</i>	Periode <i>Periods</i>	Keterangan
(1)	(2)	(3)
Soemardji	2002 - 2004	DPRD Peralihan
H. Zaini Nur	2005 - 2009	
Tjhai Chui Mie, SE	2010 - 2014	
Sujianto	2015 - 2019	
Sujianto	2019 - 2024	

Sumber/Source : Sekretariat DPRD Kota Singkawang/*Secretariat of The Regional House of Representatives of Singkawang Municipality*

Tabel 2.2.3 **Nama-Nama Pimpinan DPRD, FRAKSI DAN KOMISI DPRD Kota Singkawang, Periode 2019 - 2024**
Names of Parliament, Fraction, and Committee Leaders at Singkawang Municipality Assembly, 2019 – 2024

Periode <i>Periods</i>	Nama <i>Name</i>
(1)	(2)
Ketua DPRD	Sujianto
Wakil Ketua DPRD	
Wakil Ketua I	Sumberanto Tjitra, SH, MH
Wakil Ketua II	Herry Kin, SH
Ketua Fraksi	
PDI Perjuangan	Sumian, S.Sos., M.Si.
Nasdem	Susi Wu
Hanura	Noordimin
PKS	Sodi M. Idris
PKB	H. Abdul Mutalib, SE, ME
Karya Solidaritas Amanat Pembangunan	Elzi Syaiyid, S.AB., MM
Gerindra - Demokrat	Drs. Tavip Putra Purba

Lanjutan Tabel/*Continued Table* : 2.2.3

Periode Periods	Nama Name
(1)	(2)
Komisi	
Komisi I :	
Ketua	Sumian, S.Sos., M.Si.
Wakil Ketua	Kon Jun Fui
Sekretaris	Afriza Rusandi R.S., SE
Komisi II :	
Ketua	Muhammadin, SE, MH
Wakil Ketua	Rusdi
Sekretaris	Reni Asmara Dewi, SH
Komisi III :	
Ketua	Tasmani, S.Pd.
Wakil Ketua	Dewi Sartika
Sekretaris	Anewan, S.Pd.K., M.Pd.

Sumber/*Source* : Sekretariat DPRD Kota Singkawang/*Secretariat of The Regional House of Representatives of Singkawang Municipality*

Tabel 2.2.4 **Banyaknya Anggota DPRD Kota Singkawang Menurut Fraksi Dan Pendidikan yang Ditamatkan, Periode 2019-2024**
Number of Singkawang Mayors Assembly Member by Fraction and Education Attainment, 2019 - 2024 Period

Fraksi Fraction	SLTA GSHS	Diploma Diploma	Sarjana Bachelor	Pascasarjana Post Graduate	Jumlah Total
(1)	(2)	(3)	(4)	(5)	(6)
PDI Perjuangan	3	-	1	1	5
Nasdem	3	-	-	2	5
Hanura	3	-	1	-	4
PKS	2	-	2	-	4
PKB	1	-	1	1	3
Karya Solidaritas Amanat Pembangunan	2	-	1	2	5
Gerindra - Demokrat	-	-	4	-	4
2020	14	-	10	6	30
2019	14	-	10	6	30
2018	12	-	17	1	30
2017	14	-	15	1	30
2016	16	1	14	1	30

Catatan/Note : GSHS = General Senior High School

Sumber/Source : Sekretariat DPRD Kota Singkawang/Sekretariat of The Regional House of Representatives of Singkawang Municipality

Tabel 2.2.5 Banyaknya Produk DPRD Kota Singkawang Menurut Jenis, 2015 - 2020
Number of DPRD Product by Type of Product, 2015 – 2020

Jenis Produk Type of Product	2015	2016	2017	2018	2019	2020
(1)	(2)	(3)	(4)	(5)	(6)	(7)
Peraturan Daerah	9	8	8	8	7	10
Keputusan DPRD	15	12	21	16	15	14
Keputusan Pimpinan DPRD	5	4	4	5	2	5
Keputusan Daerah	-	-	-	-	-	-
Rapat-rapat Paripurna	43	36	42	43	35	40
Lainnya	-	-	-	-	-	-
Kota Singkawang	72	60	75	72	59	69

Sumber/Source : Sekretariat DPRD Kota Singkawang/Sekretariat of The Regional House of Representatives of Singkawang Municipality

2.3 SUMBER DAYA MANUSIA HUMAN RESOURCES

Tabel 2.3.1 **Jumlah Pegawai Negeri Sipil Menurut Jabatan Dan Jenis Kelamin di Kota Singkawang, Desember 2019 dan Desember 2020**
Number of Civil Servants by Occupation and Gender in Singkawang Municipality, December 2019 and December 2020

Jabatan Occupation	2019			2020		
	Laki-laki Male	Perempuan Female	Jumlah Total	Laki-laki Male	Perempuan Female	Jumlah Total
(1)	(2)	(3)	(4)	(5)	(6)	(7)
Fungsional Tertentu <i>Specific Functional</i>	542	1 455	1 997	537	1 460	1 997
Fungsional Umum <i>Staf General Functional</i>	501	315	816	476	310	786
Struktural/ <i>Structural</i>	345	206	551	340	201	541
Eselon V/ <i>5th Echelon</i>	-	-	-	-	-	-
Eselon IV/ <i>4th Echelon</i>	249	172	421	242	166	408
Eselon III/ <i>3rd Echelon</i>	77	31	108	76	32	108
Eselon II/ <i>2nd Echelon</i>	19	3	22	22	3	25
Eselon I/ <i>1st Echelon</i>	-	-	-	-	-	-
Non Eselon/ <i>Non Echelon</i>	1 043	1 770	2 813	1.013	1.770	2.783
Jumlah/Total	1 388	1 976	3 364	1.353	1.971	3.324

Catatan/Note: Data belum termasuk PNS Non Pemda/ *Non-Local Government Civil Servants are not included*

Sumber/Source: Badan Kepegawaian dan Pengembangan Sumber Daya Manusia Kota Singkawang/*Regional Agency for Employee Affairs and Development of Human Resources of Singkawang Municipality*

Tabel
Table 2.3.2

Jumlah Pegawai Negeri Sipil Menurut Tingkat Pendidikan dan Jenis Kelamin di Kota Singkawang, 2020 dan 2021
Number of Civil Servants by Education and Gender in Singkawang Municipality, 2020 and 2021

Tingkat Pendidikan Educational Level	2019			2020		
	Laki-laki Male	Perempuan Female	Jumlah Total	Laki-laki Male	Perempuan Female	Jumlah Total
(1)	(2)	(3)	(4)	(5)	(6)	(7)
Sampai dengan SD Up to Primary School	31	5	36	27	5	32
SLTP/Sederajat General Vocational Junior High School	36	16	52	36	14	50
SMA/Sederajat General/Vocational Senior High School	414	385	799	374	326	700
Diploma I, II/Akta I, II Diploma I, II/Akta I, II	78	205	283	62	163	225
Diploma III/Akta III/ Sarjana Muda Diploma III/Akta III/ Bachelor	190	492	682	158	435	593
Tingkat Sarjana/Doktor/ PhD University Graduates	639	873	1 512	696	1028	1724
Jumlah/Total	1 388	1 976	3 364	1.353	1.971	3.324

Catatan/Note: Data belum termasuk PNS Non Pemda/ Non-Local Government Civil Servants are not included
Sumber/Source: Badan Kepegawaian dan Pengembangan Sumber Daya Manusia Kota Singkawang/ Regional Agency for Employee Affairs and Development of Human Resources of Singkawang Municipality

Tabel 2.3.3 **Jumlah Pegawai Negeri Sipil Menurut Tingkat Kepegangatan dan Jenis Kelamin, 2019 dan 2020**
Number of Civil Servants by Hierarchy and Gender, 2019 and 2020

Pangkat/Golongan/Ruang Hierarchy	2019			2020		
	Laki-laki Male	Perempuan Female	Jumlah Total	Laki-laki Male	Perempuan Female	Jumlah Total
(1)	(2)	(3)	(4)	(5)	(6)	(7)
1. I/A (Juru Muda)	-	-	-	-	-	-
2. I/B (Juru Muda Tingkat I)	10	-	10	10	-	10
3. I/C (Juru)	6	-	6	1	-	1
4. I/D (Juru Tingkat I)	25	9	34	29	8	37
Golongan I/Range I	41	9	50	40	8	48
5. II/A (Pengatur Muda)	25	3	28	15	3	18
6. II/B (Pengatur Muda Tingkat I)	53	26	79	59	26	85
7. II/C (Pengatur)	61	65	126	65	77	142
8. II/D (Pengatur Tingkat I)	175	89	264	144	88	232
Golongan II/Range II	314	183	497	283	194	477
9. III/A (Penata Muda)	169	193	362	213	241	454
10. III/B (Penata Muda Tingkat I)	192	403	595	186	313	499
11. III/C (Penata)	179	303	482	171	370	541
12. III/D (Penata Tingkat I)	232	337	569	222	347	569
Golongan III/Range III	772	1 236	2 008	792	1 271	2 063
13. IV/A (Pembina)	199	506	705	177	456	633
14. IV/B (Pembina Tingkat I)	41	39	80	39	37	76
15. IV/C (Pembina Utama Muda)	20	3	23	21	5	26
16. IV/D (Pembina Utama Madya)	1	-	1	1	-	1
17. IV/E (Pembina Utama)	-	-	-	-	-	-
Golongan IV/Range IV	261	548	809	238	498	736
Jumlah/Total	1 388	1 976	3 364	1 353	1 971	3 324

Catatan/Note: Data belum termasuk PNS Non Pemda/Non-Local Government Civil Servants are not included
 Sumber/Source: Badan Kepegawaian dan Pengembangan Sumber Daya Manusia Kota Singkawang/ Regional Agency for Employee Affairs and Development of Human Resources of Singkawang Municipality

Tabel
Table 2.3.4

Jumlah Pegawai Negeri Sipil Menurut Kecamatan dan Jenis Kelamin di Kota Singkawang, 2020
Number of Civil Servants by Subdistrict and Gender in Singkawang Municipality, 2020

Kecamatan Subdistrict	Jenis Kelamin Gender		Jumlah Total
	Laki-laki Male	Perempuan Female	
(1)	(2)	(3)	(4)
Singkawang Selatan	137	256	393
Singkawang Timur	112	196	308
Singkawang Utara	132	245	377
Singkawang Barat	832	879	1.711
Singkawang Tengah	140	395	535
2020	1353	1971	3324
2019	1388	1976	3364
2018	1422	1983	3405

Catatan/Note: Data belum termasuk PNS Non Pemda/ *Non-Local Government Civil Servants are not included*
 Sumber/Source: Badan Kepegawaian dan Pengembangan Sumber Daya Manusia Kota Singkawang/*Regional Agency for Employee Affairs and Development of Human Resources of Singkawang Municipality*

Tabel 2.3.5 Banyaknya Pegawai Negeri Sipil di Kota Singkawang Menurut Instansi dan Golongan, 2020
Table 2.3.5 *Number of Civil Servant in Singkawang Municipality by Institution and Classification, 2020*

Kantor/Dinas/Instansi Institution	Golongan/Type								Jumlah Total		Total
	I		II		III		IV		L	P	
	L	P	L	P	L	P	L	P			
(1)	(2)	(3)	(4)	(5)	(6)	(7)	(8)	(9)	(10)	(11)	(12)
Sekretariat Daerah Kota Singkawang	-	-	12	11	39	31	12	3	63	45	108
Sekretariat DPRD Kota Singkawang	-	-	6	1	8	7	4	-	18	8	26
Dinas Daerah											
Dinas Pendidikan dan Kebudayaan	-	-	4	2	19	11	13	4	36	17	53
Dinas Kesehatan dan Keluarga Berencana	-	-	3	3	21	25	4	5	28	33	61
Dinas Sosial, Pemberdayaan Perempuan dan Perlindungan anak	-	-	4	1	3	10	4	2	11	13	24
Dinas Kependudukan & Pencatatan Sipil	-	-	1	2	11	6	5	1	17	9	26
Dinas Perhubungan	3	-	15	6	20	4	5	1	43	11	54
Dinas Pekerjaan Umum dan Penataan Ruang Kota	8	-	10	-	16	11	8	-	42	11	53
Dinas Perindagkop dan UKM	-	-	8	1	17	12	4	-	29	13	42
Dinas Lingkungan Hidup	15	-	37	1	7	15	3	3	62	19	81
Dinas Pariwisata, Pemuda dan Olahraga	-	-	8	1	10	6	4	1	22	8	30
Dinas Perpustakaan dan Kearsipan	-	-	3	-	7	8	3	1	13	9	22
Dinas Pertanian, Ketahanan Pangan dan Perikanan	-	-	7	-	29	26	9	3	45	29	74
Dinas Penanaman Modal dan Tenaga Kerja	-	-	5	6	12	10	4	3	21	19	40
Dinas Perumahan, Pemukiman dan Pertanahan	-	-	5	3	14	5	3	-	22	8	30
Dinas Komunikasi dan Informatika	-	-	4	1	11	5	3	1	18	7	25

Lanjutan Tabel/Continued Table : 2.3.5

Kantor/Dinas/Instansi Institution	Golongan/Type								Jumlah Total		Total
	I		II		III		IV		L	P	
	L	P	L	P	L	P	L	P			
(1)	(2)	(3)	(4)	(5)	(6)	(7)	(8)	(9)	(10)	(11)	(12)
Lembaga Teknis Daerah											
BAPPEDA	-	-	2	2	12	10	4	1	18	13	31
Kesatuan Bangsa dan Linmas	-	-	2	-	6	6	2	2	10	8	18
Badan Kepegawaian & Pengembangan SDM	-	-	2	2	13	12	1	2	16	16	32
Badan Badan Keuangan Daerah	-	-	4	1	34	14	3	2	41	17	58
Badan Penanggulangan Bencana Daerah	-	-	5	2	6	-	1	-	12	2	14
Badan Narkotika Nasional	-	-	-	-	-	-	-	-	-	-	-
Inspektorat Kota	-	-	-	3	18	13	3	4	21	20	41
RSUD Abdul Aziz	-	5	22	56	62	180	12	25	96	266	362
Satuan Pol PP	-	-	20	-	47	8	6	-	73	8	81
Kecamatan											
Kecamatan Singkawang Tengah	-	-	-	4	2	8	1	-	3	12	15
Kecamatan Singkawang Barat	-	-	4	1	5	2	2	1	11	4	15
Kecamatan Singkawang Timur	1	-	5	1	8	1	1	-	15	2	17
Kecamatan Singkawang Utara	-	-	1	1	8	4	1	-	10	5	15
Kecamatan Singkawang Selatan	1	-	1	2	5	3	-	1	7	6	13
Puskesmas											
Puskesmas Singkawang Barat I	-	-	1	3	4	28	-	3	5	34	39
Puskesmas Singkawang Barat II	-	-	2	3	5	15	1	-	8	18	26
Puskesmas Singkawang Tengah I	-	-	1	2	3	30	1	4	5	36	41
Puskesmas Singkawang Tengah II	-	-	-	2	3	24	-	3	3	29	32
Puskesmas Singkawang Timur I	-	-	-	3	5	26	-	2	5	31	36
Puskesmas Singkawang Timur II	-	-	1	11	5	14	-	-	6	25	31
Puskesmas Singkawang Utara I	1	-	4	3	5	23	2	1	12	27	39
Puskesmas Singkawang Utara II	-	-	2	5	4	27	-	-	6	32	38
Puskesmas Singkawang Selatan I	-	-	1	3	5	14	-	3	6	20	26
Puskesmas Singkawang Selatan II	-	-	1	13	7	18	-	-	8	31	39

Lanjutan Tabel/Continued Table : 2.3.5

Kantor/Dinas/Instansi Institution	Golongan/Type								Jumlah Total		Total
	I		II		III		IV		L	P	
	L	P	L	P	L	P	L	P			
(1)	(2)	(3)	(4)	(5)	(6)	(7)	(8)	(9)	(10)	(11)	(12)
Puskesmas Pembantu											
Condong	-	-	-	1	1	4	-	-	1	5	6
Sekip Lama	-	-	-	-	-	1	-	-	-	1	1
Sungai Wie	-	-	-	-	-	3	-	-	-	3	3
Bukit Batu	-	-	-	-	1	1	-	-	1	1	2
Kuala	-	-	-	-	-	-	-	-	-	-	-
Tengah	-	-	-	-	-	-	-	-	-	-	-
Setapak Kecil	-	-	-	-	-	1	-	-	-	1	1
Sungai Garam Hilir	-	-	-	-	-	4	-	-	-	4	4
Sungai Rasau	-	-	-	-	1	2	-	-	1	2	3
Semelagi Kecil	-	-	-	-	1	4	-	-	1	4	5
Sedau	-	-	-	-	-	11	-	1	-	12	12
Tanjung Batu	-	-	-	-	-	1	-	-	-	1	1
Sijangkung	-	-	-	-	1	3	-	-	1	3	4
Sagatani	-	-	-	-	1	2	-	-	1	2	3
Sanggau Kulor	-	-	-	1	-	3	-	-	-	4	4
Nyarungkop	-	-	-	-	-	3	-	-	-	3	3
Seluang	-	-	-	-	-	1	-	-	-	1	1
Bagak Sahwa	-	-	-	-	-	1	-	1	-	2	2
Poskeskel Kulor	-	-	-	-	-	1	-	-	-	1	1
Poskeskel Pajintan	-	-	-	-	-	1	-	-	-	1	1
Kelurahan											
Kelurahan Roban	-	-	3	-	6	1	-	-	9	1	10
Kelurahan Condong	-	-	1	1	2	7	-	-	3	8	11
Kelurahan Sekip Lama	-	-	1	1	1	5	-	1	2	7	9
Kelurahan Jawa	-	-	2	-	3	5	-	-	5	5	10
Kelurahan Sei Wie	-	-	3	1	1	1	-	-	4	2	6
Kelurahan Bukit Batu	-	-	3	1	-	4	-	-	3	5	8
Kelurahan Pasiran	-	-	1	1	3	3	-	-	4	4	8
Kelurahan Melayu	-	-	3	-	2	3	-	-	5	3	8

Lanjutan Tabel/*Continued Table* : 2.3.5

Kantor/Dinas/Instansi Institution	Golongan/Type								Jumlah Total		Total L + P
	I		II		III		IV		L	P	
	L	P	L	P	L	P	L	P			(10)
(1)	(2)	(3)	(4)	(5)	(6)	(7)	(8)	(9)	(10)	(11)	(12)
Kelurahan Tengah	-	-	-	-	3	5	-	-	3	5	8
Kelurahan Kuala	-	-	1	-	2	5	-	-	3	5	8
Kelurahan Setapak Kecil	-	-	2	-	5	1	-	-	7	1	8
Kelurahan Setapak Besar	-	-	2	-	2	4	-	-	4	4	8
Kelurahan Sei Garam Hilir	-	-	2	1	2	4	-	-	4	5	9
Kelurahan Naram	-	-	2	-	2	2	-	-	4	2	6
Kelurahan Sei Bulan	2	1	-	-	2	3	-	-	4	4	8
Kelurahan Sei Rasau	-	-	1	-	4	2	-	-	5	2	7
Kelurahan Semelagi Kecil	1	-	1	1	4	1	-	-	6	2	8
Kelurahan Pangmilang	2	-	-	-	4	2	-	-	6	2	8
Kelurahan Sedau	1	-	1	-	3	2	-	-	5	2	7
Kelurahan Sijangkung	-	-	4	-	2	2	-	-	6	2	8
Kelurahan Sagatani	1	-	3	-	3	-	-	-	7	-	7
Kelurahan Sanggau Kulor	-	-	2	1	4	-	-	-	6	1	7
Kelurahan Nyarumkop	1	-	1	-	4	2	-	-	6	2	8
Kelurahan Pajintan	-	-	3	-	3	2	-	-	6	2	8
Kelurahan Mayasopa	-	-	3	-	3	1	-	-	6	1	7
Kelurahan Bagak Sahwa	-	-	2	1	5	1	-	-	7	2	9
Sekolah											
Guru	-	-	10	14	189	470	109	414	308	898	1206
TU Sekolah	3	2	13	7	6	13	-	-	22	22	44
Jumlah/Totals	40	8	283	194	792	1270	238	499	1353	1971	3324

Catatan/Note : Data belum termasuk PNS Non Pemda

Sumber/Source : Badan Kepegawaian dan Pengembangan Sumber Daya Manusia Kota Singkawang/ *Regional Agency for Employee Affairs and Development of Human Resources of Singkawang Municipality*

Tabel 2.3.6 Banyaknya Pegawai Negeri Sipil di Kota Singkawang Menurut Instansi dan Tingkat Pendidikan, 2020
Table 2.3.6 *Number of Civil Servant in Singkawang Municipality by Institution and Educational Attainment, 2020*

Kantor/Dinas/Instansi Institution	Pendidikan/Educational										Total
	SD/SLTP		SLTA		DI/DII/DIII		DIV/S1		S2		
	L	P	L	P	L	P	L	P	L	P	
(1)	(2)	(3)	(4)	(5)	(6)	(7)	(8)	(9)	(10)	(11)	(12)
Sekretariat Daerah Kota Singkawang	-	2	16	14	4	2	30	22	13	5	108
Sekretariat DPRD Kota Singkawang	1	-	6	2	3	-	7	6	1	-	26
Dinas Daerah											
Dinas Pendidikan dan Kebudayaan	-	-	6	4	3	1	21	11	6	1	53
Dinas Kesehatan dan Keluarga Berencana	-	-	7	8	7	6	7	18	7	1	61
Dinas Sosial, Pemberdayaan Perempuan dan Perlindungan anak	1	-	4	3	1	1	2	7	3	2	24
Dinas Kependudukan & Pencatatan Sipil	1	-	4	2	2	2	9	5	1	-	26
Dinas Perhubungan	4	-	14	1	8	7	13	2	4	1	54
Dinas Pekerjaan Umum dan Penataan Ruang Kota	8	-	13	2	1	3	13	6	7	-	53
Dinas Perindagkop dan UKM	1	1	9	3	2	2	14	7	3	-	42
Dinas Lingkungan Hidup	19	-	33	2	1	2	6	12	3	3	81
Dinas Pariwisata, Pemuda dan Olahraga	-	-	10	2	3	1	5	4	4	1	30
Dinas Perpustakaan dan Kearsipan	-	-	4	2	3	4	4	3	2	-	22
Dinas Pertanian, Ketahanan Pangan dan Perikanan	-	-	8	3	4	2	30	23	3	1	74
Dinas Penanaman Modal dan Tenaga Kerja	-	-	8	8	-	3	11	6	2	2	40
Dinas Perumahan, Pemukiman dan Pertanahan	-	-	6	3	3	1	8	3	5	1	30
Dinas Komunikasi dan Informatika	-	-	3	2	5	-	6	4	4	1	25

Lanjutan Tabel/*Continued Table* : 2.3.6

Kantor/Dinas/Instansi Institution	Pendidikan/Educational										Total
	SD/SLTP		SLTA		DI/DII/ DIII		DIV/S1		S2		
	L	P	L	P	L	P	L	P	L	P	
(1)	(2)	(3)	(4)	(5)	(6)	(7)	(8)	(9)	(10)	(11)	(12)
Lembaga Teknis Daerah											
BAPPEDA	-	-	2	3	2	-	9	7	5	3	31
Kesatuan Bangsa dan Linmas	-	-	5	2	1	-	4	4	-	2	18
Badan Kepegawaian dan Pengembangan SDM	-	-	3	5	2	-	10	9	1	2	32
Badan Badan Keuangan Daerah	1	-	5	3	11	4	18	10	6	-	58
Badan Penanggulangan Bencana Daerah	-	-	7	2	1	-	4	-	-	-	14
Badan Narkotika Nasional	-	-	-	-	-	-	-	-	-	-	-
Inspektorat Kota	-	-	2	2	2	3	13	11	4	4	41
RSUD Abdul Aziz	1	10	15	37	40	140	27	70	13	9	362
Satuan Pol PP	-	-	48	6	-	1	22	1	3	-	81
Kecamatan											
Kec. Singkawang Tengah	-	-	2	7	-	2	1	3	-	-	15
Kec. Singkawang Barat	1	-	4	1	1	1	3	1	2	1	15
Kec. Singkawang Timur	2	-	3	1	2	-	7	1	1	-	17
Kec. Singkawang Utara	-	-	6	1	1	2	2	2	1	-	15
Kec. Singkawang Selatan	1	-	2	2	1	3	3	1	-	-	13
Puskesmas											
Puskesmas Singkawang Barat I	-	-	1	6	3	19	1	9	-	-	39
Puskesmas Singkawang Barat II	-	-	2	1	4	13	1	3	1	1	26
Puskesmas Singkawang Tengah I	-	-	1	6	-	21	4	8	-	1	41
Puskesmas Singkawang Tengah II	-	-	1	3	1	19	1	7	-	-	32

Lanjutan Tabel/Continued Table : 2.3.6

Kantor/Dinas/Instansi Institution	Pendidikan/Educational										Total
	SD/SLTP		SLTA		DI/DII/DIII		DIV/S1		S2		
	L	P	L	P	L	P	L	P	L	P	
(1)	(2)	(3)	(4)	(5)	(6)	(7)	(8)	(9)	(10)	(11)	(12)
Puskesmas Singkawang Timur I	-	-	1	2	4	17	-	9	-	3	36
Puskesmas Singkawang Timur II	1	-	1	-	2	20	2	3	-	2	31
Puskesmas Singkawang Utara I	1	-	2	5	4	15	5	5	-	2	39
Puskesmas Singkawang Utara II	-	1	-	2	3	18	3	9	-	2	38
Puskesmas Singkawang Selatan I	-	-	1	2	4	11	-	4	1	3	26
Puskesmas Singkawang Selatan II	-	-	3	1	3	24	2	4	-	2	39
Puskesmas Pembantu											
Condong	-	-	1	1	-	4	-	-	-	-	6
Sekip Lama	-	-	-	-	-	1	-	-	-	-	1
Sungai Wie	-	-	-	-	-	2	-	1	-	-	3
Bukit Batu	-	-	-	-	1	1	-	-	-	-	2
Kuala	-	-	-	-	-	-	-	-	-	-	-
Tengah	-	-	-	-	-	-	-	-	-	-	-
Setapak Kecil	-	-	-	1	-	-	-	-	-	-	1
Sungai Garam Hilir	-	-	-	1	-	2	-	1	-	-	4
Sungai Rasau	-	-	-	1	1	1	-	-	-	-	3
Semelagi Kecil	-	-	1	-	-	4	-	-	-	-	5
Sedau	-	-	-	3	-	7	-	2	-	-	12
Tanjung Batu	-	-	-	-	-	1	-	-	-	-	1
Sijangkung	-	-	-	-	1	3	-	-	-	-	4
Sagatani	-	-	1	-	-	2	-	-	-	-	3
Sanggau Kulor	-	-	-	1	-	2	-	1	-	-	4
Nyarumkop	-	-	-	-	-	3	-	-	-	-	3
Seluang	-	-	-	-	-	1	-	-	-	-	1
Bagak Sahwa	-	-	-	-	-	1	-	1	-	-	2
Poskeskel Kulor	-	-	-	-	-	1	-	-	-	-	1
Poskeskel Pajantan	-	-	-	-	-	1	-	-	-	-	1

Lanjutan Tabel/*Continued Table* : 2.3.6

Kantor/Dinas/Instansi Institution	Pendidikan/Educational										Total
	SD/SLTP		SLTA		DI/DII/ DIII		DIV/S1		S2		
	L	P	L	P	L	P	L	P	L	P	
(1)	(2)	(3)	(4)	(5)	(6)	(7)	(8)	(9)	(10)	(11)	(12)
Kelurahan											
Kelurahan Roban	-	-	4	1	2	-	3	-	-	-	10
Kelurahan Condong	-	-	1	4	-	2	2	2	-	-	11
Kelurahan Sekip Lama	1	-	-	4	1	-	-	2	-	1	9
Kelurahan Jawa	-	-	5	5	-	-	-	-	-	-	10
Kelurahan Sei Wie	-	1	3	1	-	-	1	-	-	-	6
Kelurahan Bukit Batu	-	-	3	3	-	-	-	2	-	-	8
Kelurahan Pasiran	-	-	4	3	-	-	-	1	-	-	8
Kelurahan Melayu	-	-	4	1	-	-	1	1	-	1	8
Kelurahan Tengah	-	-	2	3	-	1	1	1	-	-	8
Kelurahan Kuala	1	-	1	5	-	-	1	-	-	-	8
Kelurahan Setapak Kecil	1	-	3	-	-	1	3	-	-	-	8
Kelurahan Setapak Besar	-	-	2	1	1	1	1	2	-	-	8
Kelurahan Sei Garam Hilir	-	-	2	2	1	1	1	2	-	-	9
Kelurahan Naram	-	-	2	1	-	-	2	-	-	1	6
Kelurahan Sei Bulan	2	1	1	2	-	-	1	1	-	-	8
Kelurahan Sei Rasau	-	-	3	-	1	1	1	1	-	-	7
Kelurahan Semelagi Kecil	1	-	4	1	-	1	1	-	-	-	8
Kelurahan Pangmilang	2	-	2	-	-	1	2	1	-	-	8
Kelurahan Sedau	1	-	2	1	1	-	1	1	-	-	7
Kelurahan Sijangkung	-	-	4	1	1	-	1	1	-	-	8
Kelurahan Sagatani	1	-	4	-	1	-	1	-	-	-	7
Kelurahan Sanggau Kulor	-	-	3	1	-	-	3	-	-	-	7
Kelurahan Nyarumkop	1	-	2	-	-	1	3	1	-	-	8
Kelurahan Pajintan	-	-	5	2	-	-	1	-	-	-	8
Kelurahan Mayasopa	-	-	3	-	-	-	3	1	-	-	7
Kelurahan Bagak Sahwa	-	-	4	2	-	-	3	-	-	-	9

Lanjutan Tabel/*Continued Table* : 2.3.6

Kantor/Dinas/Instansi Institution	Pendidikan/Educational										Total	
	SD/ SLTP		SLTA		DI/DII/ DIII		DIV/S1		S2			
	L	P	L	P	L	P	L	P	L	P		
(1)	(2)	(3)	(4)	(5)	(6)	(7)	(8)	(9)	(10)	(11)	(12)	
Sekolah												
Guru	-	-	17	98	66	179	219	612	6	9		1 206
TU Sekolah	9	3	13	15	-	2	-	2	-	-		44
Jumlah/Totals	63	19	374	326	220	598	584	960	112	68		3 324

Catatan/Note : Data belum termasuk PNS Non Pemda

Sumber/Source : Badan Kepegawaian dan Pengembangan Sumber Daya Manusia Kota Singkawang/*Regional Agency for Employee Affairs and Development of Human Resources of Singkawang Municipality*

Tabel 2.3.7 Banyaknya Pegawai Negeri Sipil di Kota Singkawang Menurut Instansi Dan Jenis Kelamin, 2020
Number of Civil Servant in Singkawang Municipality by Institution and Gender, 2020

Kantor/Dinas/Instansi Institution	Jenis Kelamin/Gender		
	Laki-Laki Male	Perempuan Female	Jumlah Total
(1)	(2)	(3)	(4)
Sekretariat Daerah Kota Singkawang	63	45	108
Sekretariat DPRD Kota Singkawang	18	8	26
Dinas Daerah			
Dinas Pendidikan dan Kebudayaan	36	17	53
Dinas Kesehatan dan Keluarga Berencana	28	33	61
Dinas Sosial, Pemberdayaan Perempuan dan Perlindungan anak	11	13	24
Dinas Kependudukan & Pencatatan Sipil	17	9	26
Dinas Perhubungan	43	11	54
Dinas Pekerjaan Umum dan Penataan Ruang Kota	42	11	53
Dinas Perindagkop dan UKM	29	13	42
Dinas Lingkungan Hidup	62	19	81
Dinas Pariwisata, Pemuda dan Olahraga	22	8	30
Dinas Perpustakaan dan Kearsipan	13	9	22
Dinas Pertanian, Ketahanan Pangan dan Perikanan	45	29	74
Dinas Penanaman Modal dan Tenaga Kerja	21	19	40
Dinas Perumahan, Pemukiman dan Pertanahan	22	8	30
Dinas Komunikasi dan Informatika	18	7	25
Lembaga Teknis Daerah			
BAPPEDA	18	13	31
Kesatuan Bangsa dan Linmas	10	8	18
Badan Kepegawaian dan Pengembangan SDM	16	16	32
Badan Keuangan Daerah	41	17	58
Badan Penanggulangan Bencana Daerah	12	2	14

Lanjutan Tabel/Continued Table : 2.3.7

Kantor/Dinas/Instansi Institution	Jenis Kelamin/Gender		
	Laki-Laki Male	Perempuan Female	Jumlah Total
(1)	(2)	(3)	(4)
Inspektorat Kota	21	20	41
RSUD Abdul Aziz	96	266	362
Satuan Pol PP	73	8	81
Kecamatan			
Kecamatan Singkawang Tengah	3	12	15
Kecamatan Singkawang Barat	11	4	15
Kecamatan Singkawang Timur	15	2	17
Kecamatan Singkawang Utara	10	5	15
Kecamatan Singkawang Selatan	7	6	13
Puskesmas			
Puskesmas Singkawang Barat I	5	34	39
Puskesmas Singkawang Barat II	8	18	26
Puskesmas Singkawang Tengah I	5	36	41
Puskesmas Singkawang Tengah II	3	29	32
Puskesmas Singkawang Timur I	5	31	36
Puskesmas Singkawang Timur II	6	25	31
Puskesmas Singkawang Utara I	12	27	39
Puskesmas Singkawang Utara II	6	32	38
Puskesmas Singkawang Selatan I	6	20	26
Puskesmas Singkawang Selatan II	8	31	39
Puskesmas Pembantu			
Condong	1	5	6
Sekip Lama	-	1	1
Sungai Wie	-	3	3
Bukit Batu	1	1	2
Kuala	-	-	-
Tengah	-	-	-
Setapak Kecil	-	1	1

Lanjutan Tabel/*Continued Table* : 2.3.7

Kantor/Dinas/Instansi Institution	Jenis Kelamin/Gender		
	Laki-Laki Male	Perempuan Female	Jumlah Total
(1)	(2)	(3)	(4)
Puskesmas Pembantu			
Sungai Garam Hilir	-	4	4
Sungai Rasau	1	2	3
Semelagi Kecil	1	4	5
Sedau	-	12	12
Tanjung Batu	-	1	1
Sijangkung	1	3	4
Sagatani	1	2	3
Sanggau Kulor	-	4	4
Nyarumkop	-	3	3
Seluang	-	1	1
Bagak Sahwa	-	2	2
Poskeskel Kulor	-	1	1
Poskeskel Pajintan	-	1	1
Kelurahan			
Kelurahan Roban	9	1	10
Kelurahan Condong	3	8	11
Kelurahan Sekip Lama	2	7	9
Kelurahan Jawa	5	5	10
Kelurahan Sei Wie	4	2	6
Kelurahan Bukit Batu	3	5	8
Kelurahan Pasiran	4	4	8
Kelurahan Melayu	5	3	8
Kelurahan Tengah	3	5	8
Kelurahan Kuala	3	5	8
Kelurahan Setapak Kecil	7	1	8
Kelurahan Setapak Besar	4	4	8
Kelurahan Sei Garam Hilir	4	5	9
Kelurahan Naram	4	2	6
Kelurahan Sei Bulan	4	4	8
Kelurahan Sei Rasau	5	2	7

Lanjutan Tabel/Continued Table : 2.3.7

Kantor/Dinas/Instansi Institution	Jenis Kelamin/Gender		
	Laki-Laki Male	Perempuan Female	Jumlah Total
(1)	(2)	(3)	(4)
Kelurahan			
Kelurahan Semelagi Kecil	6	2	8
Kelurahan Pangmilang	6	2	8
Kelurahan Sedau	5	2	7
Kelurahan Sijangkung	6	2	8
Kelurahan Sagatani	7	-	7
Kelurahan Sanggau Kulor	6	1	7
Kelurahan Nyarumkop	6	2	8
Kelurahan Pajintan	6	2	8
Kelurahan Mayasopa	6	1	7
Kelurahan Bagak Sahwa	7	2	9
Sekolah			
Guru	308	898	1 206
TU Sekolah	22	22	44
Jumlah/Totals	1 353	1 971	3 324

Catatan/Note : Data belum termasuk PNS Non Pemda

Sumber/Source : Badan Kepegawaian dan Pengembangan Sumber Daya Manusia Kota Singkawang/Regional Agency for Employee Affairs and Development of Human Resources of Singkawang Municipality

Tabel 2.3.8 Banyaknya Pegawai Negeri Sipil Instansi Vertikal di Kota Singkawang Menurut Instansi Dan Golongan, 2020
Table 2.3.8 **Number of Civil Servant Vertical's Institution in Singkawang Municipality by Institution and Classification, 2020**

Kantor/Dinas/Instansi Institution	Golongan/Type				Jumlah Total
	I	II	III	IV	
(1)	(2)	(3)	(4)	(5)	(6)
Kejaksaan Negeri	-	6	13	4	23
Pengadilan Negeri Klas I B Singkawang	-	4	22	6	32
Pengadilan Agama Singkawang	-	-	12	3	15
Lembaga Pemasarakatan Singkawang	-	40	36	-	76
Kantor Imigrasi Klas II Singkawang	-	19	35	-	54
Kantor Pelayanan Perbendaharaan Negara Singkawang	-	12	4	2	18
Kantor Pelayanan Kekayaan Negara dan Lelang Singkawang	-	11	11	1	23
Kantor Kementerian Agama	-	5	35	5	45
Kantor Kementrian Agraria dan Tata Ruang	-	7	17	3	27
Badan Pusat Statistik	-	1	16	1	18
Kantor Pelayanan Pajak Pratama Singkawang	-	59	29	4	92
Sekretariat KPU Kota Singkawang	-	3	9	-	12
Rumah Penyimpanan Benda Sitaan Negara Singkawang	-	8	8	-	16
Badan Narkotika Nasional Kota Singkawang	-	5	3	1	9
Jumlah/Totals	-	180	250	30	460

Sumber/Source : KPPN Kota Singkawang dan Dinas/Instansi masing-masing/State Treasury Service Office and others

Tabel 2.3.9 **Banyaknya Pegawai Negeri Sipil Instansi Vertikal di Kota Singkawang Menurut Instansi Dan Pendidikan, 2020**
Table 2.3.9 **Number of Civil Servant Vertical's Institution in Singkawang Municipality by Institution and Educational Attainment, 2020**

Kantor/Dinas/Instansi Institution	Pendidikan/Educational								Total
	SD/SLTP		SLTA		DI/DII/DIII		DIV/S1/S2		
	L	P	L	P	L	P	L	P	
(1)	(2)	(3)	(4)	(5)	(6)	(7)	(8)	(9)	(10)
Kejaksanaan Negeri	-	-	4	5	-	1	11	2	23
Pengadilan Negeri Klas I B Singkawang	-	-	4	3	1	3	12	9	32
Pengadilan Agama Singkawang	-	-	-	-	-	-	9	6	15
Lembaga Pemasarakatan Singkawang	-	-	52	8	1	1	10	4	76
Kantor Imigrasi Klas II Singkawang	-	-	19	5	4	3	18	5	54
Kantor Pelayanan Perbendaharaan Negara Singkawang	-	-	2	-	2	8	5	1	18
Kantor Pelayanan Kekayaan Negara dan Lelang Singkawang	-	-	3	-	3	5	9	3	23
Kantor Kementerian Agama	-	-	3	3	1	1	21	16	45
Kantor Kementrian Agraria dan Tata Ruang	-	-	5	3	1	1	9	8	27
Badan Pusat Statistik	-	-	3	-	1	-	4	10	18
Kantor Pelayanan Pajak Pratama Singkawang	-	-	5	1	31	24	29	2	92
Sekretariat KPU Kota Singkawang	-	-	1	1	1	-	5	4	12
Rumah Penyimpanan Benda Sitaan Negara Singkawang	-	-	10	-	-	-	4	2	16
Badan Narkotika Nasional Kota Singkawang	-	-	3	-	-	2	4	-	9
Jumlah	-	-	114	29	46	49	150	72	460

Sumber/Source : KPPN Kota Singkawang dan Dinas/Instansi masing-masing/State Treasury Service Office and others

Tabel 2.3.10 Banyaknya Pegawai Negeri Sipil Instansi Vertikal di Kota Singkawang Menurut Instansi Dan Jenis Kelamin, 2020
Table *Number of Civil Servant Vertical's Institution in Singkawang Municipality by Institution and Gender, 2020*

Kantor/Dinas/Instansi Institution	Jenis Kelamin/Gender		
	Laki-Laki Male	Perempuan Female	Jumlah Total
(1)	(2)	(3)	(4)
Kejaksaan Negeri	15	8	23
Pengadilan Negeri Klas I B Singkawang	17	15	32
Pengadilan Agama Singkawang	9	6	15
Lembaga Pemasyarakatan Singkawang	63	13	76
Kantor Imigrasi Klas II Singkawang	41	13	54
Kantor Pelayanan Perbendaharaan Negara Singkawang	9	9	18
Kantor Pelayanan Kekayaan Negara dan Lelang Singkawang	15	8	23
Kantor Kementerian Agama	25	20	45
Kantor Kementrian Agraria dan Tata Ruang	15	12	27
Badan Pusat Statistik	8	10	18
Kantor Pelayanan Pajak Pratama Singkawang	65	27	92
Sekretariat KPU Kota Singkawang	7	5	12
Rumah Penyimpanan Benda Sitaan Negara Singkawang	14	2	16
Badan Narkotika Nasional Kota Singkawang	7	2	9
Jumlah	310	150	460

Sumber/Source : KPPN Kota Singkawang dan Dinas/Instansi masing-masing/State Treasury Service Office and others

Tabel 2.3.11 Banyaknya Anggota TNI di Kota Singkawang Menurut Pendidikan, 2020
Table *Number of Indonesian Army in Singkawang Municipality by Education, 2020*

Satuan Kerja Units	Pendidikan/Educational					Jumlah Total
	SD/ SLTP	SLTA	DI/ DII/ DIII	DIV/ S1	S2	
(1)	(2)	(3)	(4)	(5)	(6)	(7)
Kodim 1202	-	67	3	-	1	71
Koramil 11 Singkawang	-	33	-	-	-	33
Koramil 16 Sedau	-	48	-	-	-	48
2020	-	148	3	-	1	152
2019	39	119	-	-	1	159

Sumber/Source : Kodim 1202 Singkawang/Military District Commander 1202 Singkawang

Tabel 2.3.12 Banyaknya Anggota TNI di Kota Singkawang Menurut Jenis Kelamin, 2020
Table *Number of Indonesian Army in Singkawang Municipality by Type of Gender, 2020*

Satuan Kerja Units	Laki-Laki Male	Perempuan Female	Jumlah Total
(1)	(2)	(3)	(4)
Kodim 1202	71	-	71
Koramil 11 Singkawang	33	-	33
Koramil 16 Sedau	48	-	48
2020	152	-	152
2019	159	-	159

Sumber/Source : Kodim 1202 Singkawang/Military District Commander 1202 Singkawang

Tabel 2.3.13 **Banyaknya Anggota Polri Di Kota Singkawang Menurut Jenis Kelamin, 2020**
Table 2.3.13 **Number of Police in Singkawang Municipality by Type of Gender, 2020**

Satuan Kerja <i>Units</i>	Jenis Kelamin/Gender		
	Laki-Laki <i>Male</i>	Perempuan <i>Female</i>	Jumlah <i>Total</i>
(1)	(2)	(3)	(4)
Polres Singkawang	301	37	338
Polsek Singkawang Selatan	31	1	32
Polsek Singkawang Timur	29	-	29
Polsek Singkawang Utara	32	1	33
Polsek Singkawang Barat	41	1	42
Polsek Singkawang Tengah	32	1	33
Pos Polisi Sedau	-	-	-
Pos Polisi Simpaltit	-	-	-
Pos Polisi Kulor	1	-	1
Pos Polisi Naram	-	-	-
Pos Polisi Condong	1	-	1
Pos Polisi Lantas	-	-	-
2020	468	41	509
2019	468	38	506
2018	455	38	493
2017	448	37	485
2016	436	38	474

Sumber/Source : Kepolisian Resor Singkawang/Resort Police of Singkawang

Tabel 2.3.14 Banyaknya PNS POLRI di Kota Singkawang Menurut Jenis Kelamin, 2020
Table *Number of Civil Servant in Police Office in Singkawang Municipality by Gender, 2020*

Satuan Kerja <i>Units</i>	Jenis Kelamin/Gender		
	Laki-Laki <i>Male</i>	Perempuan <i>Female</i>	Jumlah <i>Total</i>
(1)	(2)	(3)	(4)
Polres Singkawang	6	9	15
Polsek Singkawang Selatan	-	1	1
Polsek Singkawang Timur	-	1	1
Polsek Singkawang Utara	-	1	1
Polsek Singkawang Barat	-	1	1
Polsek Singkawang Tengah	-	2	2
Pos Polisi Sedau	-	-	-
Pos Polisi Simpaltit	-	-	-
Pos Polisi Kulor	-	-	-
Pos Polisi Naram	-	-	-
Pos Polisi Condong	-	-	-
Pos Polisi Lantas	-	-	-
2020	6	15	21
2019	7	15	22
2018	6	15	21
2017	6	15	21
2016	5	15	20

Sumber/Source : Kepolisian Resor Singkawang/ Resort Police of Singkawang

Tabel 2.3.15 **Banyaknya Pegawai BUMN dan Bank di Kota Singkawang Menurut Instansi dan Jenis Kelamin, 2020**
Table 2.3.15 **Number of BUMN and Bank Employees in Singkawang Municipality by Institution and Gender, 2020**

Satuan Kerja Units	Jenis Kelamin/Gender		
	Laki-Laki Male	Perempuan Female	Jumlah Total
(1)	(2)	(3)	(4)
BRI Kota Singkawang	72	56	128
BRI Syariah Kota Singkawang	9	3	12
BNI Kota Singkawang	49	49	98
BCA Kota Singkawang	13	27	40
Mandiri Kota Singkawang	43	21	64
Mandiri Syariah Kota Singkawang	13	9	22
Bank Kalbar Kota Singkawang	32	25	57
Bank Kalbar Syariah Kota Singkawang	25	4	29
Bank Danamon Kota Singkawang	5	9	14
Bank Mega Kota Singkawang	5	7	12
Bank Panin Kota Singkawang	4	3	7
Bank Maybank	4	2	6
BTPN Kota Singkawang	6	4	10
Bank BTN	5	2	7
PT. Telkom Kota Singkawang	4	-	4
PT. Pos (Persero) Kota Singkawang	66	14	80
PT. PLN (Persero) Kota Singkawang	8	-	8
Perumda Air Minum Kota Singkawang	65	18	83
BPJS Kota Singkawang	17	26	43
Jasa Raharja	11	2	13
BULOG Kota Singkawang	9	5	14
Jumlah / Total	465	286	751

Sumber/Source : Instansi masing-masing/Each institution

Tabel 2.3.16 Banyaknya Pegawai BUMN dan Bank di Kota Singkawang Menurut Instansi dan Tk. Pendidikan, 2020
Number of BUMN and Bank Employees in Singkawang Municipality by Institution and Educational Attainment, 2020

Kantor/Dinas/Instansi Institution	Pendidikan/Educational								Total
	SD/SLTP		SLTA		DI/DII/ DIII		DIV/S1/S2		
	L	P	L	P	L	P	L	P	
(1)	(2)	(3)	(4)	(5)	(6)	(7)	(8)	(9)	(10)
BRI Kota Singkawang	-	-	30	9	7	9	35	38	128
BRI Syariah Kota Singkawang	-	-	3	-	2	-	4	3	12
BNI Kota Singkawang	-	-	35	9	-	8	14	32	98
BCA Kota Singkawang	-	-	-	1	1	-	13	25	40
Mandiri Kota Singkawang	-	-	12	2	2	2	29	17	64
Mandiri Syariah Kota Singkawang	-	-	6	1	-	1	7	7	22
Bank Kalbar Kota Singkawang	1	-	18	1	-	4	15	19	57
Bank Kalbar Syariah Kota Singkawang	-	-	5	-	4	-	16	4	29
Bank Danamon Kota Singkawang	-	-	5	-	-	1	-	8	14
Bank Mega Kota Singkawang	-	-	4	-	1	-	-	7	12
Bank Panin Kota Singkawang	-	-	-	-	-	-	4	3	7
Bank Maybank	-	-	-	-	-	-	4	2	6
BTPN Kota Singkawang	-	-	-	-	2	1	4	3	10
Bank BTN	-	-	-	-	2	1	3	1	7
PT. Telkom Kota Singkawang	-	-	-	-	-	-	4	-	4
PT. Pos (Persero) Kota Singkawang	4	-	50	2	1	9	11	3	80
PT. PLN (Persero) Kota Singkawang	-	-	3	-	4	-	1	-	8
Perumda Air Minum Kota Singkawang	3	-	46	11	6	1	10	6	83
BPJS Kota Singkawang	-	-	-	-	4	2	13	24	43
Jasa Raharja	-	-	1	1	4	-	7	-	13
BULOG Kota Singkawang	-	-	8	2	-	2	1	1	14
Jumlah / Total	8	-	226	39	40	41	195	203	751

Sumber/Source : Instansi masing-masing/ Each institution

2.4 KEUANGAN PEMERINTAH GOVERNMENT FINANCE

Tabel 2.4.1 **Realisasi Pendapatan Daerah Kota Singkawang Menurut Jenis Pendapatan (juta rupiah), 2017 - 2020**
Table 2.4.1 **Actual Singkawang Municipality Government Revenues by Kind of Revenues (million rupiahs), 2017 - 2020**

Jenis Pendapatan/Kind of Revenues	2017	2018
(1)	(2)	(3)
1. Pendapatan Asli Daerah (PAD)/Regional Revenue	132 099,42	130 864,90
1.1 Pajak Daerah/Regional Tax	39 381,09	48 215,80
1.2 Retribusi Daerah/Regional Retribution	5 292,35	5 521,90
1.3 Hasil Perusahaan Milik Daerah dan Pengelolaan Kekayaan Daerah yang Dipisahkan/Regional-Owned Company Revenue and Separated Management of Regional Wealth	4 309,82	5 185,34
1.4 Lain-lain PAD yang Sah/Other Regional Revenue	83 116,16	71 941,86
2. Pendapatan Transfer/Transfer Revenue	685 688,08	717 038,58
2.1 Bagi Hasil Pajak/Tax Sharing Revenue	13 638,54	13 002,35
2.2 Bagi Hasil Bukan Pajak/Sumber Daya Alam/Non-Tax Sharing Revenue/Natural Resources	1 780,62	4 272,45
2.3 Dana Alokasi Umum (DAU)/General Allocation Fund	492 487,39	492 487,39
2.4 Dana Alokasi Khusus (DAK)/Special Allocation Fund	90 715,12	105 402,11
2.5 Dana Penyesuaian & Otonomi Daerah/Regional Adjustment and Autonomy Fund	43 791,16	44 260,19
2.6 Dana Bagi Hasil Pajak dari Provinsi dan Pemerintah Daerah Lainnya/Tax Sharing Revenue from Provincial and Other Regional Governments	43 275,26	57 614,09
3. Lain-lain Pendapatan yang Sah/Other Revenue	28 169,45	31 187,29
3.1 Pendapatan Hibah/Grant	28 169,45	31 052,20
3.2 Bantuan Keuangan dari Provinsi atau Pemerintah Daerah Lainnya/Financial Assistance from Provincial or Other Regional Governments	-	135,09
4. Sisa Lebih Anggaran/Remainder of the Revenue	28 776,88	44 517,65
Jumlah / Total	874 733,83	923 608,42

Lanjutan Tabel/*Continued Table* : 2.4.1

Jenis Pendapatan/ <i>Kind of Revenues</i>	2019	2020*
(1)	(2)	(3)
1. Pendapatan Asli Daerah (PAD)/<i>Regional Revenue</i>	166 200,43	163 404,48
1.1 Pajak Daerah/ <i>Regional Tax</i>	55 880,76	48 290,28
1.2 Retribusi Daerah/ <i>Regional Retribution</i>	5 528,55	6 254,39
1.3 Hasil Perusahaan Milik Daerah dan Pengelolaan Kekayaan Daerah yang Dipisahkan/ <i>Regional-Owned Company Revenue and Separated Management of Regional Wealth</i>	5 242,66	6 651,52
1.4 Lain-lain PAD yang Sah/ <i>Other Regional Revenue</i>	99 548,46	102 208,29
2. Pendapatan Transfer/<i>Transfer Revenue</i>	722 300,23	629 532,98
2.1 Bagi Hasil Pajak/ <i>Tax Sharing Revenue</i>	9 715,65	-
2.2 Bagi Hasil Bukan Pajak/Sumber Daya Alam/ <i>Non-Tax Sharing Revenue/Natural Resources</i>	4 518,78	-
2.3 Dana Alokasi Umum (DAU)/ <i>General Allocation Fund</i>	518 961,24	538 187,77
2.4 Dana Alokasi Khusus (DAK)/ <i>Special Allocation Fund</i>	90 794,01	37 330,38
2.5 Dana Penyesuaian & Otonomi Daerah/ <i>Regional Adjustment and Autonomy Fund</i>	40 557,14	-
2.6 Dana Bagi Hasil Pajak dari Provinsi dan Pemerintah Daerah Lainnya/ <i>Tax Sharing Revenue from Provincial and Other Regional Governments</i>	57 753,41	54 014,82
3. Lain-lain Pendapatan yang Sah/<i>Other Revenue</i>	31 507,82	33 195,41
3.1 Pendapatan Hibah/ <i>Grant</i>	31 482,39	25 771,89
3.2 Bantuan Keuangan dari Provinsi atau Pemerintah Daerah Lainnya/ <i>Financial Assistance from Provincial or Other Regional Governments</i>	25,43	7 423,52
4. Sisa Lebih Anggaran/<i>Remainder of the Revenue</i>	87 356,27	57 442,41
Jumlah / <i>Total</i>	1 007 364,75	883 575,27

Catatan/*Note* : *) Data *unaudited*Sumber/*Source* : Badan Keuangan Daerah Kota Singkawang/*Regional Financial Office of Singkawang Municipality*

Tabel 2.4.2 **Realisasi Belanja Pemerintah Kota Singkawang Menurut Jenis Belanja (juta rupiah), 2017 - 2020**
Table 2.4.2 **Actual Singkawang Municipality Government Expenditures by Kind of Expenditures (million rupiahs), 2017 - 2020**

Jenis Pengeluaran <i>Kind of Expenditure</i>	2017	2018
(1)	(2)	(3)
1. Belanja/Expenditures	808 098,19	846 529,53
1.1 Belanja Pegawai/ <i>Personnel Expenditures</i>	329 872,27	372 846,36
1.2 Belanja Barang dan Jasa/ <i>Goods and Services Expenditures</i>	244 273,53	193 865,66
1.3 Belanja Hibah/ <i>Grant Expenditures</i>	26 077,31	31 464,57
1.4 Belanja Bantuan Sosial/ <i>Social Aid Expenditures</i>	8 889,20	5 981,59
1.5 Belanja Modal/ <i>Capital Expenditures</i>	198 985,66	242 244,49
1.6 Belanja Tidak Terduga/ <i>Unpredicted Expenditures</i>	0,22	126,85
2. Transfer Bantuan Keuangan/Financial Aid Transfer	706,62	820,51
2.1 Belanja Bantuan Keuangan Kepada Partai Politik/ <i>Financial Aids Expenditures to Political Parties</i>	706,62	820,51
2.2 Belanja Bantuan Keuangan Kepada Kecamatan/Kelurahan/ <i>Financial Aids Expenditures to Chief Subdistrict/Village</i>	-	-
Jumlah/Total	808 804,81	847 350,03

Lanjutan Tabel/Continued Table : 2.4.2

Jenis Pengeluaran <i>Kind of Expenditure</i>	2019	2020*
(1)	(2)	(3)
1. Belanja/Expenditures	868 360,43	847 139,30
1.1 Belanja Pegawai/ <i>Personnel Expenditures</i>	374 627,26	376 564,20
1.2 Belanja Barang dan Jasa/ <i>Goods and Services Expenditures</i>	241 837,71	218 703,57
1.3 Belanja Hibah/ <i>Grant Expenditures</i>	38 722,53	48 441,24
1.4 Belanja Bantuan Sosial/ <i>Social Aid Expenditures</i>	4 834,09	1 615,10
1.5 Belanja Modal/ <i>Capital Expenditures</i>	208 338,84	169 584,77
1.6 Belanja Tidak Terduga/ <i>Unpredicted Expenditures</i>	-	32 230,42
2. Transfer Bantuan Keuangan/Financial Aid Transfer	799,52	907,42
2.1 Belanja Bantuan Keuangan Kepada Partai Politik/ <i>Financial Aids Expenditures to Political Parties</i>	799,52	-
2.2 Belanja Bantuan Keuangan Kepada Kecamatan/Kelurahan/ <i>Financial Aids Expenditures to Chief Subdistrict/Village</i>	-	907,42
Jumlah/Total	869 159,95	848 046,72

Catatan/Note : *) Data unaudited

Sumber/Source : Badan Keuangan Daerah Kota Singkawang/Regional Financial Office of Singkawang Municipality

Tabel **2.4.3** **Realisasi Penerimaan Pajak Daerah Menurut Jenisnya di Kota Singkawang (juta rupiah), 2020**
Table **2.4.3** **Actual Taxes Region by Kind of Revenue in Singkawang Municipality (million rupiahs), 2020**

Uraian Description	2017	2018	2019	2020*
(1)	(2)	(3)	(4)	(5)
Pajak Hotel	2 135,43	3 174,10	4 188,54	3 109,29
Pajak Restoran	4 844,09	6 235,09	9 495,73	6 202,60
Pajak Hiburan	2 363,92	3 044,42	3 540,38	1 207,00
Reklame	810,71	677,70	879,52	1 102,06
Pajak Penerangan Jalan	12 934,38	14 092,40	14 859,16	15 033,19
Pajak Parkir	306,14	404,36	1 011,37	445,61
Pajak Air Tanah	25,32	23,10	23,79	21,19
Pajak Mineral Bukan Logam dan Batuan	235,83	230,61	195,80	215,48
Pajak Sarang Burung Walet	8,21	5,26	7,40	8,98
Pajak BPHTB	9 871,36	13 454,15	14 820,36	14 635,46
PBB Pedesaan dan Perkotaan	5 845,70	6 874,60	6 858,72	6 309,41
Jumlah/Total	39 381,09	48 215,79	55 880,76	48 290,27

Catatan/Note : *) Data *unaudited*

Sumber/Source : Badan Keuangan Daerah Kota Singkawang/Regional Financial Office of Singkawang Municipality

Tabel 2.4.4 Realisasi Penerimaan Retribusi Daerah Menurut Jenisnya di Kota Singkawang (juta rupiah), 2020
Actual Region Retribution by Kind of Revenue in Singkawang Municipality (million rupiahs), 2020

Uraian Description	2017	2018	2019	2020*
(1)	(2)	(3)	(4)	(5)
Pelayanan Kesehatan	1 125,22	1 336,21	1 299,17	969,89
Pelayanan Kebersihan	774,86	752,73	832,40	784,15
Penggantian Biaya Cetak KTP & Akte Capil	-	-	-	-
Pelayanan Parkir di Tepi Jalan Umum	396,64	408,88	437,86	337,66
Pelayanan Pasar	308,12	258,25	311,05	402,29
Pengujian Kendaraan Bermotor	372,70	378,61	358,26	351,11
Pengendalian Menara Telekomunikasi	73,08	480,43	742,82	630,83
Jasa Usaha Pemakaian Kekayaan Daerah	105,24	17,84	73,61	22,50
Jasa Terminal	47,04	70,07	50,88	44,06
Jasa Usaha Rumah Potong Hewan	172,31	219,11	224,19	249,08
Retribusi Pelayanan Jasa Pelabuhan	4,52	-	-	-
Retribusi Izin Mendirikan Bangunan (IMB)	1 275,85	1 594,82	1 198,31	2 462,82
Izin Gangguan/Keamanan	636,76	4,67	-	-
Izin Minuman Beralkohol	-	0,30	-	-
Izin Trayek	-	-	-	-
Jumlah / Total	5 292,34	5 521,92	5 528,55	6 254,39

Catatan/Note : *) Data *unaudited*

Sumber/Source : Badan Keuangan Daerah Kota Singkawang/Regional Financial Office of Singkawang Municipality

2.5 PEMILIHAN UMUM GENERAL ELECTION

Tabel 2.5.1 **Jumlah Pemilih dan Tempat Pemungutan Suara Pemilu Legislatif Tahun 2019 Diperinci Menurut Kecamatan**
Table **Number of Elector and Voting Place of Legislative General Election 2019 by Subdistrict in Singkawang Municipality**

Kecamatan Subdistrict	Pemilih / Electors		Jumlah Total	TPS Place of Voters
	Laki-Laki Male	Perempuan Female		
(1)	(2)	(3)	(4)	(5)
Singkawang Selatan	17 034	15 662	32 696	86
Singkawang Timur	7 217	6 581	13 798	47
Singkawang Utara	9 143	9 136	18 279	49
Singkawang Barat	19 358	19 413	38 771	109
Singkawang Tengah	21 549	22 126	43 675	114
Jumlah / Total	74 301	72 918	147 219	405

Sumber/Source : Sekretariat KPUD Kota Singkawang/Sekretariat of General Elections Commission of Singkawang Municipality

Tabel
Table 2.5.2

Jumlah Suara Sah yang Diperoleh Organisasi Peserta Pemilu Legislatif Diperinci Menurut Kecamatan di Kota Singkawang, 2019
Number of Valid Vote in Legislative General Election Participant by Subdistrict in Singkawang Municipality, 2019

Kecamatan Subdistrict	DPD	DPR	DPRD Provinsi	DPRD Kab/Kota
(1)	(2)	(3)	(4)	(5)
Singkawang Selatan	21 624	22 661	22 304	23 593
Singkawang Timur	9 731	10 123	9 955	10 543
Singkawang Utara	12 906	13 639	13 965	15 438
Singkawang Barat	22 663	23 388	23 190	24 264
Singkawang Tengah	31 812	32 939	32 842	34 809
Jumlah / Total	98 736	102 750	102 256	108 647

Sumber/Source : Sekretariat KPUD Kota Singkawang/Secretariat of General Elections Commission of Singkawang Municipality

Tabel
Table 2.5.3

**Jumlah Pemilih dan Tempat Pemungutan Suara
Pemilu Presiden dan Wakil Presiden Diperinci Menurut
Kecamatan, 2019**
*Number of Elector and Voting Place and Elector President
and Vice President by Subdistrict, 2019*

Kecamatan Subdistrict	Pemilih / Electors		Jumlah Total	TPS Place of Voters
	Laki-Laki Male	Perempuan Female		
(1)	(2)	(3)	(4)	(5)
Singkawang Selatan	18 858	17 742	36 600	158
Singkawang Timur	7 798	7 222	15 020	62
Singkawang Utara	9 760	9 675	19 435	85
Singkawang Barat	21 159	21 245	42 404	177
Singkawang Tengah	23 346	23 984	47 330	191
Jumlah / Total	80 921	79 868	160 789	673

Sumber/Source : Sekretariat KPUD Kota Singkawang/ Secretariat of General Elections Commission of Singkawang Municipality

Tabel
Table 2.5.4

Jumlah Suara Sah dan Tidak Sah Pemilu Presiden dan Wakil Presiden Diperinci Menurut Kecamatan, 2019
Number of Valid Vote and Invalid Vote of Elector President and Vice President by Subdistrict, 2019

Kecamatan Subdistrict	Suara Sah Valid	Suara Tidak Sah Invalid	Jumlah Total
(1)	(2)	(3)	(4)
Singkawang Selatan	25 114	523	25 637
Singkawang Timur	11 158	267	11 425
Singkawang Utara	15 861	419	16 280
Singkawang Barat	25 731	420	26 151
Singkawang Tengah	36 742	496	37 238
Jumlah / Total	114 606	2 125	116 731

Sumber/Source : Sekretariat KPUD Kota Singkawang/ Secretariat of General Elections Commission of Singkawang Municipality

Tabel
Table 2.5.5

Jumlah Suara yang Diperoleh Peserta Pemilu Presiden dan Wakil Presiden Diperinci Menurut Pasangan Calon, 2019
Number of Vote in President General Election Obtained by Candidate Couple, 2019

Kecamatan Subdistrict	H. Prabowo Subianto Dan H. Sandiaga Salahuddin Uno, B.B.A., M.B.A.	H.Joko Widodo Dan Prof. Dr. K.H. Ma'ruf Amin	Jumlah Total
(1)	(2)	(3)	(4)
Singkawang Selatan	8 228	16 886	25 114
Singkawang Timur	1 815	11 158	12 973
Singkawang Utara	9 375	15 861	25 236
Singkawang Barat	7 451	25 731	33 182
Singkawang Tengah	23 312	36 742	60 054
Jumlah / Total	50 181	106 378	156 559

Sumber/Source : Sekretariat KPUD Kota Singkawang/ Secretariat of General Elections Commission of Singkawang Municipality

Tabel
Table 2.5.6

Jumlah Pemilih dan Tempat Pemungutan Suara Pemilu Gubernur dan Wakil Gubernur Kalimantan Barat Diperinci Menurut Kecamatan, 2018
Number of Elector and Voting Place Governor and Vice Governor General Election Kalimantan Barat by Subdistrict, 2018

Kecamatan Subdistrict	Pemilih/Electors		Jumlah Total	TPS Place of Voters
	Laki-Laki Male	Perempuan Female		
(1)	(2)	(3)	(4)	(5)
Singkawang Selatan	17 034	15 662	32 696	86
Singkawang Timur	7 217	6 581	13 798	47
Singkawang Utara	9 143	9 136	18 279	49
Singkawang Barat	19 358	19 413	38 771	109
Singkawang Tengah	21 549	22 126	43 675	114
Jumlah / Total	74 301	72 918	147 219	405

Sumber/Source : Sekretariat KPUD Kota Singkawang/ Secretariat of General Elections Commission of Singkawang Municipality

Tabel
Table 2.5.7

Jumlah Suara Sah dan Tidak Sah Pemilu Gubernur dan Wakil Gubernur Kalimantan Barat Diperinci Menurut Kecamatan, 2018
Number of Valid Vote and Invalid Vote Governor and Vice Governor General Election Kalimantan Barat by Subdistrict, 2018

Kecamatan Subdistrict	Suara Sah Valid	Suara Tidak Sah Invalid	Jumlah Total
(1)	(2)	(3)	(4)
Singkawang Selatan	19 956	26	19 982
Singkawang Timur	9 187	29	9 216
Singkawang Utara	13 762	44	13 806
Singkawang Barat	18 908	23	18 931
Singkawang Tengah	30 293	8	30 301
Jumlah / Total	92 106	130	92 236

Sumber/Source : Sekretariat KPUD Kota Singkawang/ *Secretariat of General Elections Commission of Singkawang Municipality*

Tabel
Table 2.5.8

Jumlah Suara yang Diperoleh Peserta Pemilu Gubernur dan Wakil Gubernur Kalimantan Barat Diperinci Menurut Pasangan Calon, 2018
Number of Vote in Governor and Vice Governor General Election Kalimantan Barat by Candidate Couple, 2018

Kecamatan Subdistrict	Pasangan Calon Gubernur dan Wkl.Gubernur			Jumlah Total
	Drs. Milton Crosby, M.Si & H.Boyman Harun, S.H	Dr.Karolin Margaret Natasa & Suryadman Gidot, M.Pd	H.Sutarmidji,S.H., M.Hum & Drs.Ria Norsan,M.M	
(1)	(2)	(3)	(4)	(5)
Singkawang Selatan	415	11 282	7 976	19 673
Singkawang Timur	368	6 555	2 097	9 020
Singkawang Utara	353	2 268	10 985	13 606
Singkawang Barat	203	11 187	7 350	18 740
Singkawang Tengah	393	6 038	23 615	30 046
Jumlah / Total	1 732	37 330	52 023	91 085

Sumber/Source : Sekretariat KPUD Kota Singkawang/ Secretariat of General Elections Commission of Singkawang Municipality

Tabel
Table 2.5.9

Jumlah Pemilih dan Tempat Pemungutan Suara Pemilu Walikota dan Wakil Walikota Kota Singkawang Diperinci Menurut Kecamatan, 2017
Number of Elector and Voting Place The Mayor and Vice Mayor General Election of Singkawang Municipality by Subdistrict, 2017

Kecamatan Subdistrict	Pemilih / Electors		Jumlah Total	TPS Place of Voters
	Laki-Laki Male	Perempuan Female		
(1)	(2)	(3)	(4)	(5)
Singkawang Selatan	17 085	16 074	33 159	86
Singkawang Timur	7 014	6 462	13 476	47
Singkawang Utara	8 938	8 807	17 745	49
Singkawang Barat	23 006	23 422	46 428	109
Singkawang Tengah	23 035	22 671	45 706	114
Jumlah / Total	79 078	77 436	156 514	405

Sumber/Source : Sekretariat KPUD Kota Singkawang/ Secretariat of General Elections Commission of Singkawang Municipality

Tabel
Table 2.5.10

Jumlah Surat Suara Sah dan Tidak Sah Pemilu Walikota dan Wakil Walikota Kota Singkawang Diperinci Menurut Kecamatan, 2017
Number of Valid Vote and Invalid Vote The Mayor and Vice Mayor General Election of Singkawang Municipality by Subdistrict, 2017

Kecamatan/ Subdistrict	Suara Sah/ Valid	Suara Tidak Sah/ Invalid	Jumlah DPT/ Fixed Voters	Surat Suara Dikemb alikan/ Returned	Golput/ Abstentions
(1)	(2)	(3)	(4)	(5)	(6)
Singkawang Selatan	19 836	537	33 159	69	12 786
Singkawang Timur	9 071	311	13 476	13	4 094
Singkawang Utara	13 322	291	17 745	6	4 132
Singkawang Barat	19 754	488	46 428	138	26 186
Singkawang Tengah	28 304	875	44 706	27	15 527
Jumlah / Total	90 287	2 502	155 514	253	62 725

Sumber/Source : Sekretariat KPUD Kota Singkawang/ Secretariat of General Elections Commission of Singkawang Municipality

Tabel
Table 2.5.11

Jumlah Surat yang Diperoleh Peserta Pemilu Walikota dan Wakil Walikota Kota Singkawang Diperinci Menurut Pasangan Calon, 2017
Number of Vote Obtained by The Mayor and Vice Mayor General Election of Singkawang by Candidate Couple, 2017

Kecamatan/ Subdistrict	Pasangan Calon Walikota dan Wakil Walikota Mayor and Vice Mayor			
	Tjhai Nyit Khim/ Suriyadi	Tjhai Chui/ Irwan	Abdul Mutalib/ Muhammad	Andi Syarif/ Nurmansyah
(1)	(2)	(3)	(4)	(5)
Singkawang Selatan	3 300	10 137	3 822	2 577
Singkawang Timur	1 777	4 683	1 115	1 496
Singkawang Utara	1 234	3 232	6 393	2 463
Singkawang Barat	3 000	11 405	3 327	2 022
Singkawang Tengah	2 928	9 029	9 584	6 763
Jumlah / Total	12 239	38 486	24 241	15 321

Sumber/Source : Sekretariat KPUD Kota Singkawang/ Secretariat of General Elections Commission of Singkawang Municipality

2.6 JAMINAN KESEHATAN NASIONAL NATIONAL HEALTH INSURANCE

Tabel 2.6.1 Jumlah Peserta JKN - KIS di Kota Singkawang Menurut Jenis Kepesertaan, 2020
Table 2.6.1 *Members of Social Health Insurance (JKN-KIS) by Groups in Singkawang Municipality, 2020*

Kecamatan/ Subdistrict	PBI	Peg. BUMN	Peg. Swasta	Pekerja Mandiri	Penerima Pensiun
(1)	(2)	(3)	(4)	(5)	(6)
Singkawang Selatan	20 628	48	2 465	4 402	378
Singkawang Timur	15 459	10	890	861	206
Singkawang Utara	15 178	87	1 340	2 169	350
Singkawang Barat	11 530	111	2 560	7 425	970
Singkawang Tengah	22 892	472	4 407	6 142	2 289
2020	85 687	728	11 662	20 999	4 193
2019	82 402	602	11 289	23 687	6 032
2018	70 952	579	10 154	21 221	6 243
2017	67 393	577	8 458	17 352	5 282
2016	58 933	340	7 302	15 805	5 447

Lanjutan Tabel/*Continued Table 2.6.1*

Kecamatan/ Subdistrict	PNS	Kepolisian RI	TNI	Veteran	Jumlah Total
(1)	(7)	(8)	(9)	(10)	(11)
Singkawang Selatan	1 375	264	737	6	30 303
Singkawang Timur	877	39	892	-	19 234
Singkawang Utara	2 082	234	147	5	21 592
Singkawang Barat	2 834	374	233	9	26 046
Singkawang Tengah	7 941	1 036	1 468	48	46 695
2 0 2 0	15 109	1 947	3 477	68	143 870
2 0 1 9	16 335	2 120	3 682	100	146 249
2 0 1 8	11 210	4 343	3 074	104	127 880
2 0 1 7	16 249	1 580	2 601	56	119 548
2 0 1 6	16 993	1 355	2 330	81	108 586

Sumber/Source : BPJS Kesehatan Kota Singkawang/Health Social Security Administrator of Singkawang Municipality

Tabel
Table 2.6.2

Jumlah Peserta JKN - KIS di Kota Singkawang Menurut Kapitasi, 2020
Members of Social Health Insurance (JKN-KIS) by Capitation in Singkawang Municipality, 2020

Uraian	P	I	S	A	T	Jumlah Totals
(1)	(2)	(3)	(4)	(5)	(6)	(7)
PNS/TNI POLRI AKTIF						
PNS KELAS II	969	481	109	1 171	21	2 751
PNS KELAS I	4 938	1 225	795	5 212	188	12 358
TNI/POLRI	1 887	1 164	7	1 459	42	4 559
PEJABAT NEGARA	27	16	3	34	-	80
PENERIMA PENSUN						
PNS KELAS II	415	259	4	45	-	723
PNS KELAS I	1 045	479	50	182	5	1 761
TNI/POLRI	887	561	4	170	1	1 623
PEJABAT NEGARA	2	2	-	1	-	5
SWASTA	55	25	-	1	-	81
LAINNYA						
VETERAN	40	28	-	-	-	68
PERINTIS KEMERDEKAAN	0	0	0	0	0	0
DOKTER PTT	0	0	0	0	0	0
BIDAN PTT	0	0	0	0	0	0
PPN PN	1 014	327	105	797	-	2 243
INVESTOR	3	3	-	5	-	11

Catatan/Notes : P : Peserta S : Suami T : Tambahan (Orang Tua/Mertua/Anak ke-4, Dst)
I : Isteri A : Anak

Sumber/Source : BPJS Kesehatan Kota Singkawang/Health Social Security Administrator of Singkawang Municipality

2.7 PENCATATAN SIPIL CIVIL REGISTRATION

Tabel 2.7.1 **Banyaknya Akta Kelahiran Yang Dikeluarkan di Kota Singkawang, 2016-2020**
Table 2.7.1 **Number of Birth Certificates Issued in Singkawang Municipality, 2016-2020**

Kantor/Dinas/Instansi Institution	2016	2017	2018	2019	2020
(1)	(2)	(3)	(4)	(5)	(6)
Singkawang Selatan	1 577	1 350	1 785	1 732	1 620
Singkawang Timur	1 083	556	803	876	822
Singkawang Utara	539	615	1 004	912	989
Singkawang Barat	678	1 142	1 345	1 384	1 152
Singkawang Tengah	1 346	1 442	1 885	1 938	1 978
Jumlah / Total	5 223	5 105	6 822	6 842	6 561

Sumber/Source : Dinas Kependudukan dan Pencatatan Sipil Kota Singkawang/ Regional Office of Citizenship and Civil Registration of Singkawang Municipality

Tabel 2.7.2 **Realisasi Perkembangan Akta Menurut Jenisnya di Kota Singkawang, 2016-2020**
Table *Realization of Certificates by Type of Certificates in Singkawang Municipality, 2016-2020*

Kantor/Dinas/Instansi Institution	2016	2017	2018	2019	2020
(1)	(2)	(3)	(4)	(5)	(6)
Kelahiran/Birth	5 223	5 105	6 795	6 842	6 561
Perkawinan/Married	622	936	906	978	764
Perceraian/Divorce	23	19	31	50	59
Kematian/Death	260	303	398	483	708
Pengakuan Anak/Child recognition	-	-	-	-	-
Pengesahan Anak/Child ratification	103	209	217	83	271
Jumlah / Total	6 231	6 572	8 347	8 436	8 363

Sumber/Source :Dinas Kependudukan dan Pencatatan Sipil Kota Singkawang/ Regional Office of Citizenship and Civil Registration of Singkawang Municipality

Penduduk dan Ketenagakerjaan

Population and Employment

BAB
CHAPTER
03

Hasil Sensus Penduduk 2020 menunjukkan bahwa jumlah penduduk Kota Singkawang tahun 2020 **235.064 jiwa**

The result of Population Census in 2020 indicates that the total population Singkawang Municipality in 2020 was **235,064 inhabitants**



66,87% penduduk Kota Singkawang merupakan penduduk usia produktif (15-64 tahun) **2 orang** penduduk usia produktif diprediksi hanya menanggung **1** penduduk usia non produktif

66.87% of Singkawang Municipality's population belonged to productive age population (15-64 years). **2 people** of productive age population are predicted to only carry on **1** non productive age population

Rata-rata Upah Minimum Regional (UMR) Kota Singkawang Tahun 2020 adalah sebesar Rp 2.537.875,-

In 2020, average of Regional Minimum Wage (UMR) of Singkawang Municipality is **Rp 2.537.875**

Jumlah UMR tahun 2020

▲ Naik

17,22%

dibanding tahun 2018

Increased 17,22 % compared to 2018



**BADAN PUSAT STATISTIK
KOTA SINGKAWANG**

PENJELASAN TEKNIS

TECHNICAL NOTES

- | | |
|--|--|
| <p>1. Sumber utama data kependudukan adalah sensus penduduk yang dilaksanakan setiap sepuluh tahun sekali. Sensus penduduk telah dilaksanakan sebanyak enam kali sejak Indonesia merdeka, yaitu tahun 1961, 1971, 1980, 1990, 2000, dan 2010.</p> | <p>1. <i>The main source of demographic data is population census, which is conducted every ten years. Population Census has been conducted six times since Indonesia's independence: 1961, 1971, 1980, 1990, 2000, and 2010.</i></p> |
| <p>2. Di dalam sensus penduduk, pencacahan dilakukan terhadap seluruh penduduk yang berdomicili di wilayah teritorial Indonesia termasuk warga negara asing kecuali anggota korps diplomatik negara sahabat beserta keluarganya.</p> | <p>2. <i>The population census enumerates all residents who domicile in the entire territory of Indonesia including foreign citizens except the diplomatic corps members and their families.</i></p> |
| <p>3. Metode pengumpulan data dalam sensus dilakukan dengan wawancara antara petugas sensus dengan responden dan juga melalui e-census. Pencatatan penduduk menggunakan konsep usual residence, yaitu konsep di mana penduduk biasa bertempat tinggal. Bagi penduduk yang bertempat tinggal tetap dicacah di mana mereka biasa tinggal, sedangkan untuk penduduk yang tidak bertempat tinggal tetap dicacah di tempat di mana mereka ditemukan petugas sensus pada malam 'Hari Sensus'. Termasuk penduduk yang tidak bertempat tinggal tetap adalah tuna wisma, awak kapal berbendera Indonesia,</p> | <p>3. <i>The method of data collection in a population census involves interviewing respondents and conducting e-census. Enumeration of the population uses the concept of "usual residence", which is the concept of "places where people usually live". De jure was applied to the permanent residents, while de facto was applied to non-permanent residents. The permanent residents were enumerated in place where they normally live, the non-permanent residents were enumerated where they were found residents include homeless people, ship crew, boat people, remote area by the enumerators, on the night of</i></p> |

penghuni perahu/rumah apung, masyarakat terpencil/terasing, dan pengungsi. Bagi mereka yang mempunyai tempat tinggal tetap dan sedang bepergian ke luar wilayah lebih dari enam bulan, tidak dicacah di tempat tinggalnya, tetapi dicacah di tempat tujuannya. Untuk tahun yang tidak dilaksanakan sensus penduduk, data kependudukan diperoleh dari hasil proyeksi penduduk. Proyeksi penduduk merupakan suatu perhitungan ilmiah yang didasarkan pada asumsi dari komponen-komponen perubahan penduduk, yaitu kelahiran, kematian, dan migrasi. Proyeksi penduduk Indonesia 2010–2035 menggunakan data dasar penduduk hasil SP2010.

4. **Penduduk Indonesia** adalah semua orang yang berdomisili di wilayah teritorial Indonesia selama 6 bulan atau lebih dan atau mereka yang berdomisili kurang dari 6 bulan tetapi bertujuan menetap.
5. **Laju pertumbuhan penduduk** adalah angka yang menunjukkan persentase pertambahan penduduk dalam jangka waktu tertentu.
6. **Kepadatan penduduk** adalah rasio banyaknya penduduk per kilometer persegi.

'Census Date.' The non permanent community, and internally displaced persons. Those who had permanent residence and had been travelling away from their home for six months or more were not enumerated in their permanent place, but in the place where they were during the census. For the periods where the population census is not conducted, population projection is done to estimate population during those years. The population projection is an estimate based on the demographic components, such as birth, death, and migration. Indonesia's 2010–2035 population projection used the 2010 Population Census as the base population.

4. **The population of Indonesia** are all residents of the entire territory of Indonesia who have stayed for six months or longer, and those who intended to stay more than six months even though their length of stay is less than six months.
5. **Laju pertumbuhan penduduk** adalah angka yang menunjukkan persentase pertambahan penduduk dalam jangka waktu tertentu.
6. **Population density** is ratio of population per square kilometer.

7. **Rasio jenis kelamin** adalah perbandingan antara penduduk laki-laki dan penduduk perempuan pada suatu wilayah dan waktu tertentu. Biasanya dinyatakan dengan banyaknya penduduk laki-laki untuk 100 penduduk perempuan.
 8. **Distribusi penduduk** adalah pola persebaran penduduk di suatu wilayah, baik berdasarkan batas-batas geografis maupun berdasarkan batas-batas administrasi pemerintahan.
 9. **Komposisi penduduk** adalah pola persebaran penduduk menurut karakteristiknya, contoh: penduduk menurut kelompok umur, penduduk menurut jenis kelamin.
 10. **Rumah tangga** adalah seseorang atau sekelompok orang yang mendiami sebagian atau seluruh bangunan fisik/sensus dan biasanya tinggal bersama serta pengelolaan makan dari satu dapur. Yang dimaksud makan dari satu dapur adalah jika pengurusan kebutuhan sehari-harinya dikelola bersama-sama menjadi satu.
7. **Sex ratio** is the ratio of males population to females population in a given area and time, usually expressed as the number of males for every 100 females.
 8. **Population distribution** is the pattern of population distribution in an area, either by geographic boundaries or by government administrative boundaries.
 9. **Population composition** is the pattern of population distribution by its characteristics, example: population by age group, population by sex
 10. **Household** is an individual or group of people living in a physical/census building unit or part of it and usually commit on a common provision for food and other essentials of living. Common provision for food means one organising daily needs for all of household members.

11. **Anggota rumah tangga** adalah semua orang yang biasanya bertempat tinggal di suatu rumah tangga, baik yang berada di rumah pada waktu pencacahan maupun yang sementara tidak ada.
12. **Rata-rata anggota rumah tangga** adalah angka yang menunjukkan rata-rata jumlah anggota rumah tangga per rumah tangga.
13. **Penduduk usia kerja** adalah penduduk yang berumur 15 tahun ke atas.
14. **Angkatan kerja** adalah penduduk usia kerja (15 tahun ke atas) yang bekerja, punya pekerjaan namun sementara tidak bekerja, dan pengangguran.
15. **Bekerja** adalah kegiatan ekonomi yang dilakukan oleh seseorang dengan maksud memperoleh atau membantu memperoleh pendapatan atau keuntungan dan lamanya bekerja paling sedikit 1 jam secara terus menerus dalam seminggu yang lalu (termasuk pekerja keluarga tanpa upah yang membantu dalam suatu usaha/ kegiatan ekonomi).
11. **Household member** are those who usually lives in a household regardless of their location at the time of enumeration.
12. **Average household size** is the average number of household members per household.
13. **Working age population** is persons of 15 years and over.
14. **Labor force or economically active** are persons of 15 years and over, who in the previous week were working, temporarily absent from work but having jobs, and unemployment.
15. **Working** is economic activity conducted by a person and intended to earn income by doing work or helping to do work at least one hour continuously during the reference week (including unpaid family workers for any economic activity).

- 16. Jumlah jam kerja seluruhnya** adalah jumlah jam kerja yang digunakan untuk bekerja (tidak termasuk jam kerja istirahat resmi dan jam kerja yang digunakan untuk hal-hal di luar pekerjaan).
- 16. Total working hours** is the total hours spent by an employee to perform all jobs (excluding the time used for other activities which are not classified as work).
- 17. Lapangan usaha** adalah bidang kegiatan dari pekerjaan/tempat bekerja di mana seseorang bekerja. Klasifikasi lapangan usaha mengikuti Klasifikasi Baku Lapangan Usaha Indonesia (KBLI) dalam 1 digit.
- 17. Industry** is field of a person's activity or establishment. The classification of industries follows the Indonesia Standard Industrial Classification (KBLI) in one digit.
- 18. Status pekerjaan** adalah kedudukan seseorang dalam unit usaha/kegiatan dalam melakukan pekerjaan.
- 18. Employment status** is the status of a person at his place of work or establishment where he was employed.
- 19. Berusaha sendiri tanpa dibantu orang lain** adalah bekerja atau berusaha dengan menanggung risiko secara ekonomis, yaitu dengan tidak kembalinya ongkos produksi yang telah dikeluarkan dalam rangka usahanya tersebut, serta tidak menggunakan pekerja dibayar maupun pekerja tak dibayar, termasuk yang sifat pekerjaannya memerlukan teknologi atau keahlian khusus.
- 19. Own-account worker** is a person who works at his own risk without assisted by paid per mount worker or unpaid worker include technical job or skill job.
- 20. Berusaha dibantu buruh tidak tetap/buruh tidak dibayar** adalah bekerja atau berusaha atas risiko sendiri, dan menggunakan buruh/pekerja tak dibayar dan atau buruh/pekerja tidak tetap.
- 20. Employer assisted by temporary workers/unpaid worker** is a person who works at his own risk and assisted by temporary worker/ unpaid worker.

- 21. Berusaha dibantu buruh tetap/buruh dibayar** adalah berusaha atas risiko sendiri dan mempekerjakan paling sedikit satu orang buruh/pekerja tetap yang dibayar.
- 22. Buruh/karyawan/pegawai** adalah seseorang yang bekerja pada orang lain atau instansi/kantor/ perusahaan secara tetap dengan menerima upah/gaji baik berupa uang maupun barang. Buruh yang tidak mempunyai majikan tetap, tidak digolongkan sebagai buruh/karyawan, tetapi sebagai pekerja bebas. Seseorang dianggap memiliki majikan tetap jika memiliki 1 (satu) majikan (orang/rumah tangga) yang sama dalam sebulan terakhir, khusus pada sektor bangunan batasannya tiga bulan. Apabila majikannya instansi/lembaga, boleh lebih dari satu.
- 23. Pekerja bebas** adalah seseorang yang bekerja pada orang lain/majikan/institusi yang tidak tetap (lebih dari 1 majikan dalam sebulan terakhir) di usaha pertanian baik berupa usaha rumah tangga maupun bukan usaha rumah tangga, ataupun di nonpertanian atas dasar balas jasa dengan menerima upah atau imbalan baik berupa uang maupun barang, dan baik dengan sistem pembayaran harian maupun borongan.
- 21. Employer assisted by permanent workers/paid workers** is a person who does his business at her/his own risk at least one assisted by paid permanent worker.
- 22. Employee** is a person who work permanently for other people or institution/office/ company and gains some money/cash or goods as wage/salary. Labor who have no permanent employer is not categorized as a laborer/ worker/ employee but casual worker. A laborers in general is considered to have a permanent employer if he has the same employer during the past month, particularly for building construction sector is 3 months. If the employer is an institution, more than 1 (one) employer is allowed.
- 23. Casual employee** is a person who does not work permanently for other people/employer/ institution (more than 1 employer during the last 1 month) in agricultural sector, either home industry or not home industry, or in non-agricultural sector based on remuneration paid with money or goods, and based on daily or contact payment system.

- 24. Pekerja tak dibayar** adalah seseorang yang bekerja membantu usaha untuk memperoleh penghasilan/keuntungan yang dilakukan oleh salah seorang anggota rumah tangga atau bukan anggota rumah tangga tanpa mendapat upah/gaji baik berupa uang maupun barang.
- 24. *Unpaid worker*** is a person who intended to work without pay either with money or good, in an establishment run by other members of the family, relative or neighbour.

<https://singkawangkota.bps.go.id>

ULASAN

DESCRIPTION

3.1. Penduduk

Berdasarkan Hasil Sensus Penduduk 2020, penduduk Kota Singkawang berjumlah 235.064 jiwa dengan kepadatan penduduk sekitar 466 jiwa per kilometer persegi. Karena itu, persoalan mendesak bagi daerah adalah minimnya sumber daya manusia untuk mengelola pembangunan di daerah yang potensinya amat besar.

Penyebaran penduduk di Kota Singkawang tidak merata antar kecamatan yang satu dengan kecamatan lainnya. Kecamatan Singkawang Barat merupakan kecamatan dengan tingkat kepadatan penduduk tertinggi yaitu 3.689 jiwa/km². Sebaliknya, Singkawang Timur dengan luas sekitar 32,99 persen dari total wilayah Kota Singkawang hanya dihuni 140 jiwa/km².

3.2. Angkatan Kerja

Pertumbuhan tenaga kerja yang kurang diimbangi dengan pertumbuhan lapangan kerja akan menyebabkan tingkat kesempatan kerja cenderung menurun. Meski demikian jumlah penduduk yang bekerja tidak selalu menggambarkan jumlah kesempatan kerja yang ada. Hal ini dikarenakan sering terjadinya mismatch dalam pasar kerja.

3.1. Population

The total population of Singkawang Municipality in 2020 based on Population Census 2020 was 235.064 with population density around 466 persons per square kilometer. So, the urgent problem to the region is the insufficient of human resources to manage the development on the region.

The distribution of population in Singkawang Municipality was not spread equally between subdistrict. Subdistrict of Singkawang Barat represented the subdistrict with highest density that is 3,689 per square kilometer. In contrast, the most spacious subdistrict was Singkawang Timur which is 32,99 percent from total's area of Singkawang Municipality with only 140 person per square kilometer.

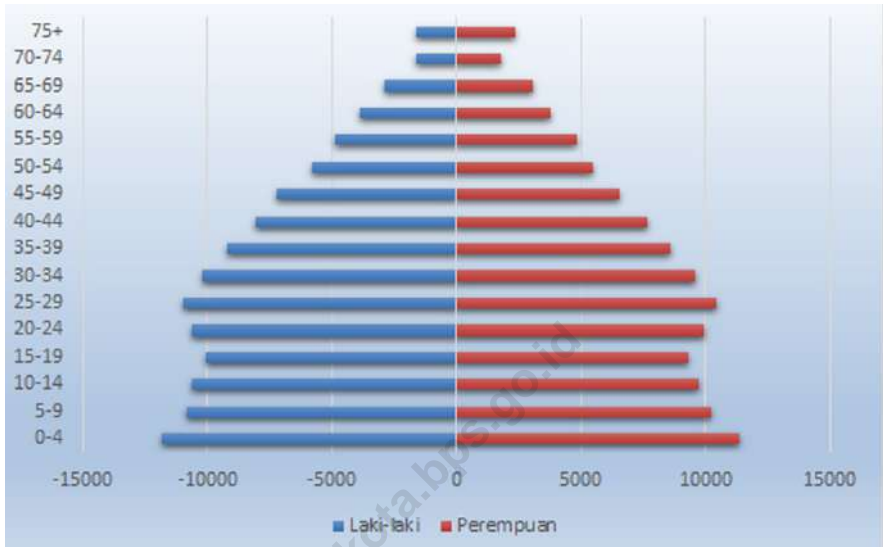
3.2. Labor Force

The growth of labor force that exceeded the growth of working opportunities will lower employment opportunity rate. However, the number of working population does not always reflected the number of employment opportunities due to mismatch in the labor market.

Tenaga kerja adalah modal bagi gerak roda pembangunan. Jumlah dan komposisi tenaga kerja akan terus mengalami perubahan seiring dengan berlangsungnya proses demografi. Pada tahun 2020, di Kota Singkawang terdapat 167,84 ribu penduduk usia kerja atau 71,40 persen dari total penduduk. Bagian dari tenaga kerja yang aktif dalam kegiatan ekonomi disebut angkatan kerja. Tingkat Partisipasi Angkatan Kerja (TPAK), merupakan ukuran yang menggambarkan jumlah angkatan kerja untuk setiap 100 tenaga kerja. Berdasarkan hasil Sakernas bulan Agustus 2020, TPAK Kota Singkawang sebesar 63,84 persen dengan tingkat pengangguran terbuka sebesar 8,78 persen.

Manpower is one capital in the development dynamics. Total number and the composition of manpower will change parallel with demographic process. In 2020, the total number of the manpower in Singkawang Municipality accounted for 167.84 thousand or 71,40 percent of the total population. Manpower who economically active is called labor force. Labor Force Participation Rates (LFPRs) is a measurement that illustrates number of population classified as labor force for every 100 manpower. Based on National Labor Force Survey (NLFS) August 2020, Singkawang Municipality LFPRs was 63.84 percent with unemployment rate was 8.78 percent.

Gambar 3.1 Piramida Penduduk Kota Singkawang, 2020
Figures 3.1 Pyramid Population of Singkawang Municipality, 2020



Sumber/Source : Badan Pusat Statistik Kota Singkawang/ BPS-Statistics of Singkawang Municipality

Gambar
Figures

3.2

Penduduk Kota Singkawang Menurut Kecamatan, 2020
Population by Subdistrict of Singkawang Municipality, 2020



Sumber/Source : Badan Pusat Statistik Kota Singkawang/ BPS-Statistics of Singkawang Municipality

**3.1 PENDUDUK
POPULATION**

Tabel 3.1.1 Penduduk, Laju Pertumbuhan Penduduk per Tahun, Distribusi Persentase Penduduk, Kepadatan Penduduk, Rasio Jenis Kelamin Penduduk Menurut Kecamatan di Kota Singkawang, 2020
Population, Annual Population Growth Rate, Percentage Distribution of Population, Population Density, and Population Sex Ratio by Subdistrict in Singkawang Municipality, 2020

Kecamatan Subdistrict	Penduduk (ribu) Population (thousand)	Laju Pertumbuhan Penduduk per Tahun 2010–2020 Annual Population Growth Rate (%) 2010–2020	Persentase Penduduk Percentage of Total Population	Kepadatan Penduduk per km ² Population Density per sq.km	Rasio Jenis Kelamin Population Sex Ratio
(1)	(2)	(3)	(4)	(5)	(6)
Singkawang Selatan	54,91	2,76*	23,36	245	109
Singkawang Timur	23,37	1,89	9,94	141	111
Singkawang Utara	30,99	3,38*	13,19	465	103
Singkawang Barat	55,48	1,64	23,60	3 689	103
Singkawang Tengah	70,32	2,07*	29,91	2 227	102
Kota Singkawang	235,06	2,27*	100,00	466	105

Catatan/Note : *) Merupakan daerah pengembangan pemukiman baru/A new settlement development area

Sumber/Source : BPS Kota Singkawang, Hasil SP2020 (September)/BPS-Statistics of Singkawang Municipality, The result of the 2020 Population Census (September)

Tabel 3.1.2 **Penduduk Kota Singkawang Menurut Jenis Kelamin dan Kecamatan, 2020**
Table 3.1.2 **Population of Singkawang Municipality by Gender and Subdistrict, 2020**

Kecamatan Subdistrict	Laki-Laki Male	Perempuan Female	Jumlah Totals
(1)	(2)	(3)	(4)
Singkawang Selatan	28 696	26 214	54 910
Singkawang Timur	12 303	11 063	23 366
Singkawang Utara	15 703	15 291	30 994
Singkawang Barat	28 081	27 396	55 477
Singkawang Tengah	35 497	34 820	70 317
2020¹⁾	120 280	114 784	235 064
2019¹⁾	113 747	109 163	222 910
2018¹⁾	111 782	107 279	219 061
2017¹⁾	109 902	105 394	215 296
2016¹⁾	107 975	103 533	211 508

Sumber/Source : Hasil Perapihan Umur dari Data Administratif dan SP2020 (September)/The Result of Smoothing Single Year of Age from Administrative Data and the 2020 Population Census (September)

Tabel 3.1.3 **Penduduk Kota Singkawang Menurut Jenis Kelamin dan Sex Ratio, 2020**
Table **Population of Singkawang Municipality by Gender and Sex Ratio, 2020**

Kecamatan Subdistrict	Laki- Laki Male	Perempuan Female	Sex Ratio
(1)	(2)	(3)	(4)
Singkawang Selatan	28 696	26 214	109
Singkawang Timur	12 303	11 063	111
Singkawang Utara	15 703	15 291	103
Singkawang Barat	28 081	27 396	103
Singkawang Tengah	35 497	34 820	102
2020¹⁾	120 280	114 784	105
2019	113 747	109 163	104
2018	111 782	107 279	104
2017	109 902	105 394	104
2016	107 975	103 533	104

Sumber/Source : ¹⁾ Hasil Perapihan Umur dari Data Administratif dan SP2020 (September)/The Result of Smoothing Single Year of Age from Administrative Data and the 2020 Population Census (September)

Tabel
Table
3.1.4
Jumlah Penduduk Kota Singkawang Menurut Kelompok Umur dan Jenis Kelamin, 2020
Population of Singkawang Municipality by Age Groups and Gender, 2020

Golongan Umur <i>Age Group</i>	Laki-Laki <i>Male</i>	Perempuan <i>Female</i>	Jumlah Totals
(1)	(2)	(3)	(4)
0 - 4	11 815	11 333	23 148
5 - 9	10 799	10 253	21 052
10 - 14	10 602	9 736	20 338
15 - 19	10 085	9 327	19 412
20 - 24	10 644	9 966	20 610
25 - 29	10 977	10 410	21 387
30 - 34	10 202	9 591	19 793
35 - 39	9 213	8 584	17 797
40 - 44	8 082	7 642	15 724
45 - 49	7 203	6 540	13 743
50 - 54	5 791	5 471	11 262
55 - 59	4 896	4 847	9 743
60 - 64	3 913	3 810	7 723
65 - 69	2 874	3 100	5 974
70 - 74	1 599	1 810	3 409
75 +	1 585	2 364	3 949
2020¹⁾	120 280	114 784	235 064
2019	113 747	109 163	222 910
2018	111 782	107 279	219 061
2017	109 902	105 394	215 296
2016	107 975	103 533	211 508

Sumber/Source : ¹⁾ Hasil Perapihan Umur dari Data Administratif dan SP2020 (September)/The Result of Smoothing Single Year of Age from Administrative Data and the 2020 Population Census (September)

3.2 KETENAGAKERJAAN EMPLOYMENT

Tabel 3.2.1 **Jumlah Penduduk Berumur 15 Tahun ke Atas Menurut Jenis Kegiatan Selama Seminggu yang Lalu dan Jenis Kelamin di Kota Singkawang, 2020**
Population Aged 15 Years of Age and Over by Type of Activity During The Previous Week and Sex in Singkawang Municipality, 2020

Jenis Kegiatan <i>Type of Activity</i>	Laki- Laki <i>Male</i>	Perempuan <i>Female</i>	Jumlah <i>Totals</i>
(1)	(2)	(3)	(4)
Angkatan Kerja/Economically Active			
a. Bekerja/ <i>Working</i>	59 168	38 573	97 741
b. Pengangguran/ <i>Unemployment</i>	6 602	2 809	9 411
Bukan Angkatan Kerja /Not Economically Active			
a. Sekolah/ <i>Attending School</i>	7 083	7 294	14 377
b. Mengurus Rumah Tangga/ <i>House Keeping</i>	5 365	30 212	35 577
c. Lainnya/ <i>Others</i>	7 170	3 568	10 738
Jumlah/Total	85 388	82 456	167 844
Tingkat Partisipasi Angkatan Kerja (TPAK)/ Labor Force Participation Rate (LFPR)	77,02	50,19	63,84
Tingkat Pengangguran/Unemployment Rate	10,04	6,79	8,78

Sumber/Source : Hasil Perapihan Umur dari Data Administratif dan SP2020 (September)/The Result of Smoothing Single Year of Age from Administrative Data and the 2020 Population Census (September)

Tabel
Table 3.2.2

Penduduk Berumur 15 Tahun ke Atas Menurut Pendidikan Tertinggi yang Ditamatkan dan Jenis Kegiatan Selama Seminggu yang Lalu di Kota Singkawang, 2020
Population Aged 15 Years of Age and Over by Educational Attainment and Type of Activity During The Previous Week in Singkawang Municipality, 2020

Pendidikan Tertinggi yang Ditamatkan ¹ <i>Educational Attainment ¹</i>	Angkatan Kerja <i>Economically Active</i>			Persentase Bekerja terhadap Angkatan Kerja <i>Percentage of Working to Economically Active</i>
	Bekerja <i>Working</i>	Pengangguran ² <i>Unemployment ²</i>	Jumlah Angkatan Kerja <i>Total of Economically Active</i>	
(1)	(2)	(3)	(4)	(5)
0	42 098	3 743	45 841	91,83%
1	12 878	782	13 660	94,28%
2	15 078	2 348	17 426	86,53%
3	13 377	1 729	15 106	88,55%
4	3 395	347	3 742	90,73%
5	10 915	462	11 377	95,94%
2020	97 741	9 411	107 152	91,22%
2019	100 075	6 888	106 963	92,12%
2018	87 974	7 530	95 504	91,92%
2017	90 123	7 922	98 045	93,88%
2015	78 956	5 148	84 104	91,78%

Lanjutan Tabel/Continued Table 3.2.2

Pendidikan Tertinggi yang Ditamatkan ¹ <i>Educational Attainment¹</i>	Bukan Angkatan Kerja <i>Not Economically Active</i>	Jumlah <i>Total</i>	Persentase Angkatan Kerja terhadap Penduduk Usia Kerja <i>Percentage of Economically Active to Working Age Population</i>
(1)	(6)	(7)	(8)
0	28 581	74 422	61,60
1	16 649	30 309	45,07
2	8 197	25 623	68,01
3	4 752	19 858	76,07
4	745	4 487	83,40
5	1 768	13 145	86,55
2020	60 692	167 844	63,84
2019	52 763	159 726	33,03
2018	60 880	156 384	38,93
2017	55 091	153 136	35,98
2015	62 402	146 506	42,59

- Catatan/Note:
- ¹ 0. ≤ Sekolah Dasar (SD)/≤ *Primary School*
 1. Sekolah Menengah Pertama/*Junior High School*
 2. Sekolah Menengah Atas/*Senior High School*
 3. Sekolah Menengah Kejuruan/*Vocational High School*
 4. Diploma I/II/III/*Diploma I/II/III*
 5. Diploma IV/S1/S2/S3/ *Diploma IV/S1/S2/S3*
 - ² 1. Mencari pekerjaan/*Looking for work*
 2. Mempersiapkan usaha/*Establishing a new business/firm*
 3. Merasa tidak mungkin mendapat pekerjaan/*Hopeless of job*
 4. Sudah punya pekerjaan tetapi belum mulai bekerja/*Have a job in future start*

Sumber/Source : BPS Kota Singkawang, Survei Sosial Ekonomi Nasional Maret/BPS-Statistics of Singkawang Municipality, March National Socioeconomic Survey

Tabel 3.2.3 Penduduk Berumur 15 Tahun ke Atas Yang Bekerja Selama Seminggu Yang Lalu Menurut Status Pekerjaan Utama dan Jenis Kelamin di Kota Singkawang, 2020
Population 15 Years of Age and Over Who Worked During The Previous Week by Main Employment Status and Sex in Singkawang Municipality, 2020

Status Pekerjaan Utama Main Employment Status	Laki-laki Male	Perempuan Female	Jumlah Total
(1)	(2)	(3)	(4)
Berusaha Sendiri / <i>Self-employed (Own Account Worker)</i>	15 440	8 601	24 041
Berusaha dengan Dibantu Buruh Tidak Tetap / <i>Self-employed Assisted by temporary Employee</i>	6 293	2 930	9 223
Berusaha dengan Dibantu Buruh Tetap / <i>Employer</i>	2 818	726	3 544
Buruh/Karyawan / <i>Employee</i>	27 369	16 658	44 027
Pekerja Bebas di Sektor Pertanian / <i>Free Worker on Agriculture Sector</i>	1 318	764	2 082
Pekerja Bebas di Sektor Non Pertanian / <i>Free Worker on Non Agriculture Sector</i>	3 028	454	3 482
Pekerja Tak Dibayar / <i>Unpaid Worker</i>	2 902	8 440	11 342
2020	59 168	38 573	97 741
2019	60 812	39 263	100 075
2018	54 529	33 445	87 974
2017	57 817	32 306	90 123
2015	51 849	27 107	78 956

Sumber/Source : BPS Kota Singkawang, Survei Sosial Ekonomi Nasional Maret/BPS-Statistics of Singkawang Municipality, March National Socioeconomic Survey

Tabel
Table**3.2.4****Penduduk Berumur 10 Tahun ke Atas Menurut Golongan Umur dan Jenis Kelamin, 2020**
Population 10 Years of Age and Over by Age Group and Type of Sex in Singkawang Municipality, 2020

Golongan Umur Age Group	Laki- Laki Male	Perempuan Female	Jumlah Totals
(1)	(2)	(3)	(4)
10 - 14	10 602	9 736	20 338
15 - 19	10 085	9 327	19 412
20 - 24	10 644	9 966	20 610
25 - 29	10 977	10 410	21 387
30 - 34	10 202	9 591	19 793
35 - 39	9 213	8 584	17 797
40 - 44	8 082	7 642	15 724
45 - 49	7 203	6 540	13 743
50 - 54	5 791	5 471	11 262
55 - 59	4 896	4 847	9 743
60 - 64	3 913	3 810	7 723
65 - 69	2 874	3 100	5 974
70 - 74	1 599	1 810	3 409
75 +	1 585	2 364	3 949
2020	97 666	93 198	190 864
2019	91 793	88 191	179 984
2018	89 952	86 419	176 371
2017	88 206	84 681	172 887
2016	86 441	82 972	169 413

Sumber/Source : BPS Kota Singkawang, Hasil SP2020 (September)/BPS-Statistics of Singkawang Municipality, The result of the 2020 Population Census (September)

Tabel
Table

3.2.5

Penduduk Berumur 15 Tahun ke Atas Yang Bekerja Selama Seminggu Yang Lalu Menurut Kelompok Umur dan Jenis Kelamin di Kota Singkawang, 2020
Population 15 Years of Age and Over Who Worked During The Previous Week by Age Group and Sex in Singkawang Municipality, 2020

Kelompok Umur <i>Age Group</i>	Laki-laki <i>Male</i>	Perempuan <i>Female</i>	Jumlah <i>Totals</i>
(1)	(2)	(3)	(4)
15 - 19	1 722	1 549	3 271
20 - 24	6 477	4 229	10 706
25 - 29	7 186	4 367	11 553
30 - 34	7 173	4 112	11 285
35 - 39	7 425	4 206	11 631
40 - 44	6 994	4 929	11 923
45 - 49	6 878	5 145	12 023
50 - 54	5 911	4 371	10 282
55 - 59	3 828	3 073	6 901
60 +	5 574	2 592	8 166
2020	59 168	38 573	97 741
2019	60 812	39 263	100 075
2018	54 529	33 445	87 974
2017	57 817	32 306	90 123
2015	51 849	27 107	78 956

Sumber/Source : BPS Kota Singkawang, Survei Sosial Ekonomi Nasional Maret/BPS-Statistics of Singkawang Municipality, March National Socioeconomic Survey

Tabel 3.2.6 **Penduduk Berumur 15 Tahun ke Atas Bekerja Selama Seminggu Yang Lalu Menurut Lapangan Usaha Utama dan Jenis Kelamin di Kota Singkawang, 2020**
Population 15 Years of Age and Over Who Worked During The Previous Week by Main Industry and Sex in Singkawang Municipality, 2020

Jenis Kegiatan Type of Activity	Laki - laki Male	Perempuan Female	Jumlah Totals
(1)	(2)	(3)	(4)
Pertanian, Kehutanan, Perburuan, dan Perikanan / Agriculture, Forestry, Hunting, and Fishery	14 563	7 419	21 982
Pertambangan dan Penggalian / Mining and excavation	2 570	0	2 570
Industri Pengolahan / Manufacturing Industries	4 075	4 853	8 928
Listrik, Gas dan Air Minum / Electricity, Gas and Drinking Water	849	207	1 056
Konstruksi / Construction	7 546	0	7 546
Perdagangan, Rumah Makan dan Jasa Akomodasi / Trade, Restaurants and Accommodation Services	16 657	14 770	31 427
Transportasi, Pergudangan dan Komunikasi / Transportation, Warehousing and Communication	3 351	451	3 802
Lembaga Keuangan, Real Estate, Usaha Persewaan & Jasa Perusahaan / Financial Institutions, Real Estate, Rental Business & Corporate Services	552	824	1 376
Jasa Kemasyarakatan / Community	9 005	10 049	19 054
2020	59 168	38 573	97 741
2019	60 812	39 263	100 075
2018	54 529	33 445	87 974
2017	57 817	32 306	90 123
2015	51 849	27 107	78 956

Sumber/Source : BPS Kota Singkawang, Survei Sosial Ekonomi Nasional Maret/BPS-Statistics of Singkawang Municipality, March National Socioeconomic Survey

Tabel 3.2.7 Penduduk Berumur 15 Tahun ke Atas Yang Bekerja Selama Seminggu Yang Lalu Menurut Pendidikan Tertinggi Yang Ditamatkan dan Jenis Kelamin di Kota Singkawang, 2020
Population 15 Years of Age and Over Who Worked During The Previous Week by Educational Attainment and Type of Sex in Singkawang Municipality, 2020

Pendidikan Tertinggi Yang Ditamatkan <i>Educational Attainment</i>	Laki-laki <i>Male</i>	Perempuan <i>Female</i>	Jumlah <i>Totals</i>
(1)	(2)	(3)	(4)
0	26 930	15 168	42 098
1	7 767	5 111	12 878
2	9 327	5 751	15 078
3	7 820	5 557	13 377
4	1 329	2 066	3 395
5	5 995	4 920	10 915
2020	59 168	38 573	97 741
2019	56 556	34 387	90 943
2018	54 529	33 445	87 974
2017	57 817	32 306	90 123
2015	51 849	27 107	78 956

Catatan/Note: ¹ 0. ≤ Sekolah Dasar (SD)/≤ *Primary School*
 1. Sekolah Menengah Pertama/*Junior High School*
 2. Sekolah Menengah Atas/*Senior High School*
 3. Sekolah Menengah Kejuruan/*Vocational High School*
 4. Diploma I/II/III/*Diploma I/II/III*
 5. Diploma IV/S1/S2/S3/ *Diploma IV/S1/S2/S3*

Sumber/Source : BPS Kota Singkawang, Survei Sosial Ekonomi Nasional Maret/BPS-Statistics of Singkawang Municipality, March National Socioeconomic Survey

Tabel 3.2.8 **Penduduk Berumur 15 Tahun ke Atas Yang Bekerja Selama Seminggu Yang Lalu Menurut Jumlah Jam Kerja Seluruhnya dan Jenis Kelamin di Kota Singkawang, 2020**
Table 3.2.8 **Population 15 Years of Age and Over Who Worked During The Previous Week by Total Working Hours and Sex in Singkawang Municipality 2020**

Jumlah jam Kerja Seluruhnya <i>Total Working Hours (Hours)</i>	Laki-laki <i>Male</i>	Perempuan <i>Female</i>	Jumlah <i>Totals</i>
(1)	(2)	(3)	(4)
0 ¹	2 458	1 232	3 690
1 - 14	4 114	5 961	10 075
15 - 24	4 846	4 702	9 548
25 - 34	4 725	4 475	9 200
35 - 44	10 944	7 809	18 753
45 +	32 081	14 394	46 475
2020	59 168	38 573	97 741
2019	60 812	39 263	100 075
2018	54 529	33 445	87 974
2017	57 817	32 306	90 123
2015	51 849	27 107	78 956

Keterangan/Note: ¹ Sementara tidak bekerja/Temporarily out of work

Sumber/Source : BPS Kota Singkawang, Survei Sosial Ekonomi Nasional Maret/BPS-Statistics of Singkawang Municipality, March
 National Socioeconomic Survey

Tabel 3.2.9 Penduduk Berumur 15 Tahun ke Atas Yang Bekerja Selama Seminggu Yang Lalu Menurut Jumlah Jam Kerja Pada Pekerjaan Utama dan Jenis Kelamin di Kota Singkawang, 2020
Population 15 Years of Age and Over Who Worked During The Previous Week by Working Hours on Main Industry and Sex in Singkawang Municipality 2020

Jumlah jam Kerja Pada Pekerjaan Utama <i>Number of Working Hours on Main Industry (Hours)</i>	Laki-laki <i>Male</i>	Perempuan <i>Female</i>	Jumlah <i>Totals</i>
(1)	(2)	(3)	(4)
0 ¹	2 458	1 232	3 690
1 - 14	4 271	6 116	10 387
15 - 24	5 951	5 186	11 137
25 - 34	5 473	4 766	10 239
35 - 44	11 686	7 918	19 604
45 +	29 329	13 355	42 684
2020	59 168	38 573	97 741
2019	60 812	39 263	100 075
2018	54 529	33 445	87 974
2017	57 817	32 306	90 123
2015	51 849	27 107	78 956

Keterangan/Note: ¹ Sementara tidak bekerja/*Temporarily out of work*

Sumber/Source : BPS Kota Singkawang, Survei Sosial Ekonomi Nasional Maret/BPS-Statistics of Singkawang Municipality, March National Socioeconomic Survey

Tabel 3.2.10 **Situasi Pencari Kerja Melalui Dinas Perindustrian, Perdagangan, Koperasi dan Tenaga Kerja Menurut Tingkat Pendidikan di Kota Singkawang, 2020**
Table 3.2.10 **Condition of Job Seeker at Industry, Trade, Cooperation and Manpower by Education Attainment In Singkawang Municipality, 2020**

Bulan Month	Tdk/Blm Tamat SD Not Yet Completed Primary School	SD Primary School	SMTP Junior High School	SMTA Senior High School	Dipl I/II/III Dipl I/II/III	Dipl IV/S1/ S2/S3 Dipl IV/S1/ S2/S3	Jumlah Total
(1)	(2)	(3)	(4)	(5)	(6)	(7)	(8)
Januari/January	-	-	-	23	-	-	23
Februari/February	-	1	-	3	-	1	5
Maret/March	-	-	-	5	1	-	6
April/April	-	-	2	2	2	1	7
Mei/May	-	-	-	-	1	-	1
Juni/June	-	-	-	1	-	-	1
Juli/July	-	-	-	1	-	-	1
Agustus/August	-	-	-	2	-	-	2
September/ September	-	-	-	7	-	1	8
Oktober/October	-	-	-	19	5	2	26
November/ November	-	-	-	4	-	1	5
Desember/ December	-	-	-	3	-	-	3
2020	-	1	2	70	9	6	88
2019	-	-	3	187	21	37	248
2018	-	-	3	95	34	92	224
2017	-	-	2	217	93	56	368
2016	-	13	9	129	33	56	240

Sumber/Source :Dinas Penanaman Modal dan Tenaga Kerja Kota Singkawang/ Investment and Manpower Office of Singkawang Municipality

Tabel 3.2.11 **Ketentuan Upah Minimum Yang Berlaku di Kota Singkawang Menurut Lapangan Usaha (rupiah), 2016-2020**
Minimum Wages Regulation at Current Year by Main Industry in Singkawang Municipality (rupiahs), 2016-2020

Lapangan Usaha Main Industries	2016	2017	2018	2019	2020
(1)	(2)	(3)	(4)	(5)	(6)
Perkebunan	1 839 750	1 991 529	2 164 991	2 537 875	2 537 875
Pertambangan	1 839 750	1 991 529	2 164 991	2 537 875	2 537 875
Industri/Pabrik	1 839 750	1 991 529	2 164 991	2 537 875	2 537 875
Bangunan	1 839 750	1 991 529	2 164 991	2 537 875	2 537 875
Listrik, Gas, dan Air Minum	1 839 750	1 991 529	2 164 991	2 537 875	2 537 875
Perdagangan	1 839 750	1 991 529	2 164 991	2 537 875	2 537 875
Perhubungan	1 839 750	1 991 529	2 164 991	2 537 875	2 537 875
Jasa-jasa	1 839 750	1 991 529	2 164 991	2 537 875	2 537 875
Lainnya	1 839 750	1 991 529	2 164 991	2 537 875	2 537 875

Sumber/Source: Dinas Penanaman Modal dan Tenaga Kerja Kota Singkawang/ *Investment and Manpower Office of Singkawang Municipality*

Tabel 3.2.12 **Banyaknya Peserta Pelatihan di LKK UKM Kota Singkawang Menurut Jenis Pelatihan, 2020**
Table 3.2.12 **Number of Training Participant in LKK UKM Singkawang Municipality by Type of Training, 2020**

Jenis Pelatihan <i>Type of Training</i>	Laki-laki <i>Male</i>	Perempuan <i>Female</i>	Jumlah <i>Totals</i>
(1)	(2)	(3)	(4)
Las	16	-	16
Instalasi Penerangan/Tenaga	16	-	16
Meubel Kayu	-	-	0
Anyaman Rotan	-	-	0
Menjahit Pakaian Dasar	-	56	56
Basic Office (Komputer)	-	-	0
Mekanik Junor Sepeda Motor	15	1	16
Pengolahan Hasil Pertanian	-	-	0
Pengolahan Hasil Perikanan	-	20	20
Teknisi Lemari Pendingin/AC	13	3	16
Gunting Rambut	-	-	0
Finishing Kayu Teknik Semprot	-	-	0
Membatik	-	20	20
Tata Rias Wajah	-	20	20
2020	60	120	180
2019	164	150	314
2018	164	60	224
2017	54	116	170
2016	220	187	407

Sumber/Source: Dinas Penanaman Modal dan Tenaga Kerja Kota Singkawang/ *Investment and Manpower Office of Singkawang Municipality*

Tabel 3.2.13 Banyaknya Lulusan Peserta Pelatihan di LKK UKM Singkawang Menurut Jenis Pelatihan, 2020
Number of Training Participant Graduate in LKK UKM Singkawang Municipality by Type of Training, 2020

Jenis Pelatihan <i>Type of Training</i>	Laki-laki <i>Male</i>	Perempuan <i>Female</i>	Jumlah <i>Totals</i>
(1)	(2)	(3)	(4)
Las	16	-	16
Instalasi Penerangan/Tenaga	16	-	16
Meubel Kayu	-	-	0
Anyaman Rotan	-	-	0
Menjahit Pakaian Dasar	-	56	56
Basic Office (Komputer)	-	-	0
Mekanik Junior Sepeda Motor	15	1	16
Pengolahan Hasil Pertanian	-	-	0
Pengolahan Hasil Perikanan	-	20	20
Teknisi Lemari Pendingin/AC	13	3	16
Gunting Rambut	-	-	0
Finishing Kayu Teknik Semprot	-	-	0
Membatik	-	20	20
Tata Rias Wajah	-	20	20
2020	60	120	180
2019	164	150	314
2018	164	60	224
2017	54	116	170
2016	220	183	404

Sumber/Source : Dinas Penanaman Modal dan Tenaga Kerja Kota Singkawang/Investment and Manpower Office of Singkawang Municipality

Tabel 3.2.14 **Rata-Rata Kebutuhan Hidup Layak Pekerja (KHL) di Kota Singkawang (rupiah), 2016-2020**
Table 3.2.14 **Average of Average Minimum Life Requirement in Singkawang Municipality (rupiahs), 2016-2020**

Bulan Month	2016	2017	2018	2019	2020
(1)	(2)	(3)	(4)	(5)	(6)
Januari/January	1 839 750	1 991 529	2 164 991	2 537 875	2 537 875
Februari/February	1 839 750	1 991 529	2 164 991	2 537 875	2 537 875
Maret/March	1 839 750	1 991 529	2 164 991	2 537 875	2 537 875
April/April	1 839 750	1 991 529	2 164 991	2 537 875	2 537 875
Mei/May	1 839 750	1 991 529	2 164 991	2 537 875	2 537 875
Juni/June	1 839 750	1 991 529	2 164 991	2 537 875	2 537 875
Juli/July	1 839 750	1 991 529	2 164 991	2 537 875	2 537 875
Agustus/August	1 839 750	1 991 529	2 164 991	2 537 875	2 537 875
September/September	1 839 750	1 991 529	2 164 991	2 537 875	2 537 875
Oktober/October	1 839 750	1 991 529	2 164 991	2 537 875	2 537 875
November/November	1 839 750	1 991 529	2 164 991	2 537 875	2 537 875
Desember/December	1 839 750	1 991 529	2 164 991	2 537 875	2 537 875
Rata-rata/Average	1 839 750	1 991 529	2 164 991	2 537 875	2 537 875

Sumber/Source : Dinas Penanaman Modal dan Tenaga Kerja Kota Singkawang/ Investment and Manpower Office of Singkawang Municipality

Sosial dan Kesejahteraan Rakyat

Social and Welfare



Pada Tahun 2020, **Angka partisipasi Murni (APM)** untuk jenjang SMA/SMK/MA di Kota Singkawang adalah sebesar **59,56 Persen**

*In 2020, the **net enrollment rate (NER)** for Senior High Schools in Singkawang Municipality is **59.56 Percent***

sedangkan **Angka Partisipasi Kasar (APK)** untuk jenjang SMA/SMK/MA di Kota Singkawang sebesar **79,75 persen**

*while the **gross enrollment rate** for Senior High Schools in Singkawang Municipality was **79.75 percent***

Banyaknya Jemaah Haji Pada Tahun 2020 di Kota Singkawang adalah 0 orang, dikarenakan lockdown akibat Pandemi Covid-19

*The number of Hajj pilgrims in 2020 of Singkawang Municipality is **0 persons**, due to the lockdown due to the covid-19 pandemic*



Pada tahun 2020, jumlah ibu hamil di Kota Singkawang sebanyak 4.260 Orang, dan jumlah kelahiran bayi hidup di Kota singkawang sejumlah 4.229 Kelahiran

*In 2020, the number of pregnant women in Singkawang Municipality as much **4.260 People**, and number of births babies live in the city of Singkawang a number of **4.229 Births***



PENJELASAN TEKNIS**TECHNICAL NOTES**

- | | |
|--|--|
| <p>1. Tidak/belum pernah sekolah adalah mereka yang tidak pernah atau belum pernah terdaftar dan tidak pernah atau belum pernah aktif mengikuti pendidikan di suatu jenjang pendidikan formal. Termasuk juga yang tamat/belum tamat taman kanak-kanak tetapi tidak melanjutkan ke sekolah dasar.</p> | <p>1. <i>Not/never attending school is someone who has never attended or never been registered in a formal education, such as primary, secondary, and tertiary education. Those who just completed kindergarten are considered as never attended school.</i></p> |
| <p>2. Masih bersekolah adalah mereka yang terdaftar dan aktif mengikuti pendidikan formal dan nonformal (Paket A, B, atau C), baik pendidikan dasar, menengah maupun pendidikan tinggi. Bagi mahasiswa yang sedang cuti dianggap masih bersekolah.</p> | <p>2. <i>Attending school is someone who is currently attending primary, secondary, or tertiary education, including package A, package B, or package C. College student who postpones his/her study is considered as attending school</i></p> |
| <p>3. Tidak bersekolah lagi adalah mereka yang pernah terdaftar dan aktif mengikuti pendidikan di suatu jenjang pendidikan formal dan nonformal (Paket A, B, atau C), tetapi pada saat pencacahan tidak lagi terdaftar dan tidak aktif mengikuti pendidikan.</p> | <p>3. <i>Not attending school anymore is someone who had enrolled and participated in formal and non-formal education in the past including package A, package B, or package C, but currently does not attend school.</i></p> |

4. Tamat sekolah adalah menyelesaikan pelajaran yang ditandai dengan lulus ujian akhir pada kelas atau tingkat terakhir suatu jenjang pendidikan di sekolah negeri maupun swasta dengan mendapatkan tanda tamat belajar/ijazah. Seseorang yang belum mengikuti pelajaran pada kelas tertinggi tetapi telah mengikuti ujian akhir dan lulus dianggap tamat sekolah.
 5. Dapat membaca dan menulis artinya dapat membaca dan menulis kata-kata/kalimat sederhana dengan suatu aksara tertentu.
 6. Jalur Pendidikan di Indonesia terdiri atas 1) pendidikan formal, 2) pendidikan nonformal, dan 3) pendidikan informal yang ketiganya dapat saling melengkapi dan memperkaya (Undang-Undang No. 20 Tahun 2013 tentang Sistem Pendidikan Nasional).
 7. Jenjang Pendidikan Formal terdiri atas pendidikan dasar, pendidikan menengah, dan pendidikan tinggi. Jenis pendidikan yang diajarkan mencakup pendidikan umum, kejuruan, akademik, profesi, vokasi, keagamaan, dan khusus.
4. *Completed particular level of education is someone who has completed particular level of education in private or public school and accepting graduation certificate. Someone who has never attended the highest grade but passed the final exam is considered as completed particular level of education.*
 5. *Able to read and write is the ability to read and write at least a simple sentence in any letter of alphabets.*
 6. *The Education System in Indonesia consists of 1) a formal education, 2) non-formal education, and 3) informal education that all three can be complementary and enriching (Law No. 20 Year 2013 about The National Education System).*
 7. *The Formal Education Level consists of primary education, secondary education, and high education. The kind of education that taught consists of general education, vocational, academic, professional, religious, and specific education.*

8. Pendidikan Dasar berbentuk Sekolah Dasar (SD) dan Madrasah Ibtidaiyah (MI) atau bentuk lain yang sederajat serta Sekolah Menengah Pertama (SMP) dan Madrasah Tsanawiyah (MTs), atau bentuk lain yang sederajat.
 9. Pendidikan Menengah berbentuk Sekolah Menengah Atas (SMA), Madrasah Aliyah (MA), Sekolah Menengah Kejuruan (SMK), dan Madrasah Aliyah Kejuruan (MAK), atau bentuk lain yang sederajat.
 10. Pendidikan Tinggi merupakan jenjang pendidikan setelah pendidikan menengah yang mencakup program pendidikan diploma, sarjana, magister, spesialis, dan doktor yang diselenggarakan oleh perguruan tinggi. Perguruan tinggi dapat berbentuk akademi, politeknik, sekolah tinggi, institut, atau universitas.
 11. Rumah Sakit adalah tempat pemeriksaan dan perawatan kesehatan, biasanya berada di bawah pengawasan dokter/tenaga medis, yang melayani penderita yang sakit untuk berobat rawat jalan atau rawat inap.
8. *The Primary Education consists of Elementary School and Islamic Elementary School or other equivalent forms and Junior High School and MTs, or other equivalent forms.*
 9. *The Secondary Education consists of the senior high school, MA, Vocational School, and Vocational Madrasah Aliyah, or other equivalent forms.*
 10. *The High Education consists of the education level after the secondary education that consists of diplomas, bachelor, master, specialist, and doctoral degrees that are held by the college. The colleges can be academy, polytechnic, high school, institute, or university.*
 11. *Hospital is a place for health check, usually controlled/ supervised by doctors/medical personnel to serve the ill patients to get outpatient or inpatient treatment services.*

12. Puskesmas (Pusat Kesehatan Masyarakat) adalah unit pelaksana teknis dinas kesehatan kabupaten/ kota yang mempunyai fungsi utama sebagai penyelenggara pelayanan kesehatan tingkat pertama. Wilayah kerja puskesmas maksimal adalah satu kecamatan dan untuk dapat menjangkau wilayah kerjanya, puskesmas mempunyai jaringan pelayanan yang meliputi unit Puskesmas Pembantu (Pustu), unit Puskesmas Keliling (Puskel), dan unit bidan desa/komunitas (Peraturan Menteri Kesehatan RI No. 75 Tahun 2014 Tentang Pusat Kesehatan Masyarakat).
12. *Public Health Center is technical implementation unit of regency health department that have the primary function as a first-level health care providers. The working area standard of public health center is one district and to reach their working areas, public health centers have a service network covering subsidiary of public health center, mobile public health center units, and midwife units (Regulation of the Minister of Health of Indonesia Number 75 Year 2014 about Public Health Center).*
13. Apotek adalah suatu tempat tertentu yang digunakan untuk melakukan pekerjaan kefarmasian, dan penyaluran/ penjualan obat atau bahan farmasi dan perbekalan kesehatan lainnya kepada masyarakat yang dikelola oleh tenaga apoteker (Peraturan Menteri Kesehatan RI No. 1332 Tahun 2002 Tentang Perubahan Atas Peraturan Menteri Kesehatan RI No. 922/MENKES/PER/X/1993 Tentang Ketentuan dan Tata Cara Pemberian Izin Apotek).
13. *Pharmacy is a specific place that is used for pharmaceutical jobs, and distribution/sale of drugs/ pharmaceuticals and other medical supplies to people that are administered by trained pharmacist (Regulation of the Minister of Health of Indonesia Number 1332 Year 2002 about the Changes of Regulation of the Minister of Health of Indonesia Number 922/MENKES/PER/X/1993 about Pro-vision and Procedures for Administration of Licensed Pharmacies).*

14. Imunisasi adalah memasukkan kuman atau racun penyakit tertentu yang sudah dilemahkan (vaksin) ke dalam tubuh dengan cara disuntik atau diminum (diteteskan dalam mulut) dengan maksud agar terjadi kekebalan tubuh terhadap penyakit tersebut.
15. BCG (*Bacillus Calmette Guerin*) merupakan vaksinasi untuk mencegah penyakit TBC, diberikan pada bayi baru lahir atau anak, dengan suntikan pada kulit pangkal lengan atas. Bekas suntikan kemudian akan membentuk tonjolan kecil jaringan parut pada kulit lengan atas. Suntikan BCG diberikan kepada anak sebanyak 1 kali.
16. DPT (*Difteri, Pertusis, Tetanus*) merupakan vaksin untuk mencegah penyakit Difteri, Pertusis, dan Tetanus yang diberikan pada bayi berumur 3 bulan ke atas, dengan suntikan pada paha, diulang 1 bulan dan 2 bulan kemudian, sehingga suntikan imunisasi DPT lengkap pada balita berjumlah 3 kali (kadang-kadang selang waktu antar suntikan bisa lebih dari 1 bulan).
14. *Immunization is putting enervated microbe of a certain disease into human body by injection or drinking (dropping into mouth) to make the body immune to that disease.*
15. *BCG (Bacillus Calmette Guerin) is a vaccine to prevent TBC disease, given to newborns or children, by injection at the base of the skin of the upper arm. Injection site will form little bumps of scar tissue in the skin of the upper arm. BCG injections given to children 1 times.*
16. *DPT (Diphtheria, Pertussis, Tetanus) is a vaccine to prevent the diphtheria, pertussis, and tetanus disease, given to infants aged 3 months and above, with a shot in the thigh, repeated one month and two months later, so that the complete DPT immunization shots at toddler totaling 3 times (sometimes the time interval between injections can be more than 1 month).*

17. Bencana Alam adalah peristiwa atau serangkaian peristiwa yang mengancam dan mengganggu kehidupan / penghidupan masyarakat yang disebabkan oleh faktor alam antara lain berupa gempa bumi, tsunami, gunung meletus, banjir, kekeringan, angin topan, dan tanah longsor sehingga mengakibatkan kerugian materi maupun non-materi.
 18. Korban meninggal adalah orang yang dilaporkan tewas atau meninggal dunia akibat bencana.
 19. Korban hilang adalah orang yang dilaporkan hilang atau tidak ditemukan atau tidak diketahui keberadaannya setelah terjadi bencana.
 20. Korban luka/sakit adalah orang yang mengalami luka-luka atau sakit, dalam keadaan luka ringan, luka sedang maupun luka parah/berat, baik yang berobat jalan maupun rawat inap.
 21. Rusak Berat adalah kriteria kerusakan yang mengakibatkan bangunan roboh atau sebagian besar komponen struktur rusak
17. *Natural Disaster is an event or series of events that threaten and disrupt the lives and livelihoods caused by natural factors such as: earthquake, tsunami, volcanic eruption, flood, flash flood, drought, typhoon/ cyclone, and landslide so it can lead to result in loss of material and non-material.*
 18. *Fatality is a person reported killed or death in the wake of a disaster.*
 19. *Missing person is a person reported missing or who cannot be located or who cannot be accounted for in the wake of a disaster.*
 20. *Casualty is a person suffering injury or illness, in a state of light injury, moderate injury, or heavy injury, which in undergoing treatment as either an outpatient or inpatient.*
 21. *Severely damaged is the criteria of damage that resulted most buildings collapsed or damaged its structural components.*

22. Rusak sedang adalah kriteria kerusakan yang mengakibatkan sebagian kecil komponen struktur rusak, dan komponen penunjang rusak namun bangunan masih tetap berdiri.
23. Rusak ringan adalah kriteria kerusakan yang mengakibatkan sebagian komponen struktur retak (struktur masih bisa digunakan) dan bangunan masih tetap berdiri.
24. Untuk mengukur kemiskinan, BPS menggunakan konsep kemampuan memenuhi kebutuhan dasar (basic needs approach). Dengan pendekatan ini, kemiskinan dipandang sebagai ketidakmampuan dari sisi ekonomi untuk memenuhi kebutuhan dasar makanan dan bukan makanan yang diukur dari sisi pengeluaran. Metode yang digunakan adalah menghitung Garis Kemiskinan (GK), yang terdiri dari dua komponen yaitu Garis Kemiskinan Makanan (GKM) dan Garis Kemiskinan Non-Makanan (GKNM). Penghitungan Garis Kemiskinan dilakukan secara terpisah untuk daerah perkotaan dan perdesaan.
25. Penduduk miskin adalah penduduk yang memiliki rata-rata pengeluaran per kapita per bulan di bawah Garis Kemiskinan.
22. *Damaged is the criteria of damage that resulted defective fraction of structural components and supporting components damaged, but the building still stands.*
23. *Lightly damaged is the criteria of damage that resulted partially cracked structural components, but the structure still can be used and the buiding still stands.*
24. *To measure poverty, BPS-Statistics Indonesia has used the concept of basic needs approach. Therefore, poverty is viewed as economic inability to fulfill food and non-food basic needs which are measured by consumption/expenditure. The method used is calculating poverty line, which consists of two components that are Food Poverty Line (FPL) and Non-Food Poverty Line (NFPL). The poverty line was calculated separately for urban and rural areas.*
25. *A person whose expenditure per capita per month is below the poverty line is considered to be poor.*

26. Garis Kemiskinan Makanan (GKM) merupakan nilai pengeluaran kebutuhan minimum makanan yang disetarakan dengan 2.100 kkalori per kapita per hari. Garis Kemiskinan Non-Makanan (GKNM) adalah kebutuhan minimum untuk perumahan, sandang, pendidikan, kesehatan, dan kebutuhan dasar lainnya.
27. Ukuran Kemiskinan
- Head Count Index (HCI-P0) adalah persentase penduduk miskin yang berada di bawah Garis Kemiskinan (GK).
 - Indeks Kedalaman Kemiskinan (PovertyGapIndex-P1) merupakan ukuran rata-rata kesenjangan pengeluaran masing-masing penduduk miskin terhadap garis kemiskinan. Semakin tinggi nilai indeks, semakin jauh rata-rata pengeluaran penduduk dari garis kemiskinan.
 - Indeks Keparahan Kemiskinan (Poverty Severity Index-P2) memberikan gambaran mengenai penyebaran pengeluaran di antara penduduk miskin. Semakin tinggi nilai indeks, semakin tinggi ketimpangan pengeluaran di antara penduduk miskin.
26. *The Food Poverty Line refers to the daily minimum requirement of 2,100 kcal per capita per day. The Non-Food Poverty Line refers to the minimum requirement for household necessities for clothing, education, health, and other basic individual needs.*
27. *Poverty Measures*
- Head Count Index (HCI-P0) simply measures the percentage of the population that is counted as poor, often denoted by P0.*
 - Poverty Gap Index-P1 measures the extent to which individuals fall below the poverty line (the poverty gaps) as a proportion of the poverty line. Higher value of the index shows that the gap between average expenditure of the poor and the poverty line is wider.*
 - Poverty Severity Index-P2 describes inequality among the poor. Hence, by squaring the poverty gap index, the measure implicitly puts more weight on observations that fall well below the poverty line. Higher value of the index shows that inequality among the poor is higher.*

- d. Foster-Greer-Thorbecke (1984) merumuskan suatu ukuran yang digunakan untuk mengukur tingkat kemiskinan sebagai berikut:
- d. *Foster-Greer-Thorbecke (1984) developed poverty measures that may be written as:*

$$P_a = \frac{1}{n} \sum_{i=1}^q \left[\frac{z - y_i}{z} \right]^a$$

$$P_a = \frac{1}{n} \sum_{i=1}^q \left[\frac{z - y_i}{z} \right]^a$$

dimana:

- a=0, 1, 2
- z=Garis kemiskinan
- yi=Rata-rata pengeluaran perkapita sebulan penduduk yang berada di bawah garis kemiskinan (i=1,2,...,q), yi < z
- q=Banyaknya penduduk yang berada di bawah garis kemiskinan
- n=Jumlah penduduk

where:

- a=0, 1, 2
- z=the poverty line
- yi=Average expenditure per capita per month of the poor (i=1,2,...,q), yi < z
- q=the number of poor
- n=the total population

- e. Jika a=0, diperoleh Head Count Index (P0), jika a=1 diperoleh indeks kedalaman kemiskinan (Poverty Gap Index-P1) dan jika a=2 disebut indeks keparahan kemiskinan (Poverty Severity Index-P2).
- e. *if a=0 is obtained Head Count Index (P0), if a=1 is obtained Poverty Gap Index-P1, and if a=2 is obtained (Poverty Severity Index-P2).*

ULASAN

DESCRIPTION

4.1. Pendidikan

Salah satu indikator yang dapat digunakan untuk melihat keberhasilan bidang pendidikan adalah tingkat buta huruf. Hasil Susenas 2020 menunjukkan bahwa 6 persen penduduk berusia 15 tahun ke atas buta huruf.

Ketersediaan fasilitas pendidikan akan sangat menunjang dalam meningkatkan mutu pendidikan. Pada tahun 2020, di tingkat sekolah dasar (SD), jumlah sekolah mengalami perubahan dibandingkan dengan tahun sebelumnya, yaitu sejumlah 107 buah sekolah. Jumlah murid meningkat sekitar 2,04 persen dan jumlah guru turun 1,03 persen.

Pada tingkat sekolah lanjutan tingkat pertama (SMP), jumlah sekolah tidak mengalami perubahan dibandingkan dengan tahun sebelumnya, yakni sebanyak 46 sekolah. Jumlah murid berkurang sekitar 1,76 persen, dan jumlah guru naik sekitar 6,60 persen. Sedangkan pada tingkat sekolah menengah atas (SMA), jumlah murid turun sekitar 27,32 persen dan jumlah guru turun 6,87 persen.

4.1. Education

One of the basic indicator that shows the success of education programmes is illiteracy rate. Based of national socio-economics survey (Susenas) 2019 indicated that 6 percent of illiterate people aged 15 years and over.

The availability of education facility play an important role in the improvement of education. In 2020, The number of schools in primary school is diffrent as the previous year, which is 107 schools. The number of students increasad around 2,04 percent and number of teachers decreased around 1,03 percent.

The number of junior high schools as much as the previous year, which is 46 schools. The number of student decreased around 1,46 percent and the number of teachers increased around 6,60 percent. While the number of students in Senior high schools decreased around 27,32 percent and the teachers were decreased about 6,87 percent.

4.2. Kesehatan

Pembangunan bidang kesehatan saat ini diarahkan pada penyediaan berbagai sarana dan prasarana yang meliputi bangunan fisik (Rumah Sakit, Puskesmas, Balai pengobatan dan poliklinik) serta pengadaan tenaga kesehatan yang terampil.

Rumah Sakit dan puskesmas merupakan salah satu prasarana yang paling vital di Kota Singkawang. Prasarana kesehatan lain yang tidak kalah pentingnya adalah Puskesmas yang menurut laporan Dinas Kesehatan pada tahun 2020 tercatat sebanyak 10 unit Puskesmas, 18 unit Puskesmas Kelurahan, dan 9 unit Poskeskel. Sedangkan jumlah Rumah Sakit pada tahun yang sama sebanyak 7 buah.

Dokter merupakan sumber daya manusia yang sangat dibutuhkan dalam dunia kesehatan. Dengan bantuan dokter maka banyak kemungkinan penyakit yang dapat disembuhkan. Menurut data yang ada di Dinas Kesehatan, seperti Kota Singkawang masih membutuhkan banyak tenaga kesehatan, khususnya dokter umum, dokter spesialis dan dokter gigi. Jumlah dokter yang ada saat ini di Kota Singkawang sebanyak 150 orang atau naik sekitar 20,97 persen dibanding tahun sebelumnya.

4.2. Health

In this time, the health development is aimed at ready various facilities and basic facilities covering physical building (Hospital, Public Health Center, Clinical centre and polyclinic) and also levying of skillful health.

Hospital represent one of most vital health infrastructure in Singkawang Municipality. The others infrastructure is Public Health Center (PHC), and according to report from Public Health Service noted as much as 10 unit main PHCs in 2020, 18 unit sub-PHCs, and 9 unit Extra-PHCs. While the number of Hospital in the same year was 7 unit.

Doctors are the most important human resources in health sector. They will help people to heal the illness. Based on the data from Public Health Service, it seems that Singkawang Municipality still need more health personnel, especially general physician, specialist and dentist. At the moment, the number of these physicians in Singkawang Municipality were 150 people or increased as much as 20,97 percent compared to previous year.

Untuk meningkatkan kualitas sumber daya manusia, maka kondisi kesehatan penduduk merupakan hal yang tidak boleh dilupakan. Salah satu upaya adalah pemberian imunisasi. Secara keseluruhan, realisasi kegiatan imunisasi di kota Singkawang pada tahun 2019 mengalami penurunan yang cukup signifikan, yaitu sekitar 7,98 persen dibanding tahun sebelumnya.

4.3. Keluarga Berencana

Program Keluarga Berencana Nasional merupakan Program yang ditujukan untuk meningkatkan kualitas penduduk, mutu sumber daya manusia, kesehatan dan kesejahteraan sosial yang dilaksanakan antara lain melalui pengaturan jarak dan jumlah kelahiran anak ideal, yang ditunjang dengan ketersediaan data mikro dan data basis keluarga dan individu anggota keluarga yang memberikan gambaran secara tepat dan menyeluruh keadaan di lapangan sampai ke tingkat keluarga tentang hasil-hasil pelaksanaan Program KBN yang dapat digunakan kepentingan operasional langsung dilapangan serta untuk kepentingan penetapan kebijaksanaan, perencanaan, pengendalian dan penilaian oleh pengelola dan pelaksana disemua tingkatan wilayah.

To improve the quality of human resources, the health condition of the population is not to be forgotten. One of the effort is the provision of immunization. Overall, the realization of immunization in Singkawang Municipality in 2019 has decreased significantly, which is around 7,98 percent compared to previous year.

4.3. Family Planning

Family Planning (FP) program represent a direct effort to increase the quality of resident, quality of human resource, health and prosperity of executed social for example passing amount and spacing birth of ideal child, which supported with availability of micro data and family bases data and family member individual giving picture precisely and totally situation in field to family storey level about pickings execution of KBN program able to be used by importance of direct operational is field and also for the sake of stipulating of wisdom, planning, assessment and operation by executor and organizer all regional level.

Pada Tahun 2020, peserta KB baru turun sekitar 40,56 persen menjadi 4.713 pasangan. Sedangkan peserta KB aktif meningkat sekitar 82,81 persen menjadi 42.930 pasangan atau 73,76 persen dari pasangan usia subur (PUS).

Participant of new family planning (FP) in 2020 were decreased by 40,56 percent to 4.713 couples. Otherwise participant of active family planning (FP) were increased by 82,81 percent to 42.930 couple or 73,76 percent of fertile age couple (CFA).

Bila dilihat dari segi pemilihan alat kontrasepsi; 51,44 persen akseptor KB aktif menggunakan KB pil; 35,12 persen menggunakan suntik; 1,97 persen menggunakan kondom; 5,13 persen menggunakan IUD; 2,50 persen akseptor KB aktif menggunakan MOP/MOW; dan 3,84 persen menggunakan implan.

Seen from contraceptive usage, 51,44 percent of acceptor of FP active use FP pill; 35,12 percent use injection; 1,97 percent use condom; 5,13 percent use IUD; 2,50 percent use MOP/MOW contraceptive ; and 3,84 percent of acceptor of FP active use implant contraceptive.

4.4. Agama

Negara Indonesia yang berdasarkan Pancasila dan UUD 1945 menjamin kehidupan umat beragama dan senantiasa mengembangkan kerukunan hidup antara pemeluk agama/kepercayaan guna membina kehidupan masyarakat dan sekaligus mengatasi berbagai masalah sosial budaya yang mungkin dapat menghambat kemajuan bangsa.

4.4. Religion

Indonesia State, which pursuant to Pancasila's and of 1945 Constitution, guarantees the people in selecting their own beliefs and directs them to give respect to each other to construct their life of society and at the same time overcome various problem of cultural social which possibly can inhibit progress of nation.

Untuk itu, diperlukan sarana dan prasarana yang memadai bagi semua umat serta peningkatan pelayanan bagi kepentingan pelaksanaan ibadah keagamaan, mencakup prasarana beribadah serta pelayanan yang menyangkut perkawinan.

Accordingly, adequate facilities and services improvement for religious service execution are needed for all people. Including praying facilities and also marriage facilities.

Pada tahun 2020, jumlah prasarana peribadatan di Kota Singkawang sekitar 1.133 buah tempat ibadah atau turun sekitar 13,11 persen dibanding tahun sebelumnya.

Banyaknya jemaah haji yang diberangkatkan ke Tanah Suci untuk menjalankan ibadah haji pada tahun 2020 tercatat sebanyak 0 orang, dimana hal ini dikarenakan adanya lockdown akibat pandemi covid-19.

4.5. Kriminalitas

Tingkat keamanan masyarakat juga merupakan salah satu pendukung tercapainya kesejahteraan penduduk. Jumlah Kejahatan menurut data Polres Singkawang selama tahun 2020, tercatat sebanyak 268 kasus atau naik sekitar 11,20 persen dibanding tahun sebelumnya.

Pada Tahun 2020, besarnya angka Crime Rate Kota Singkawang adalah 118 per 100.000 penduduk, yang berarti dari 100.000 orang penduduk di Kota Singkawang, sebanyak 118 orang di antaranya mempunyai resiko terkena tindak pidana.

In 2020, the number of observance facility in Singkawang Municipality was about 1.133 unit religious service place or decreased by 13,11 percent as compare to previous year.

The number of moslems who carried out his/her pilgrim in 2020 was 0 persons where this is due to the lockdown cause of the covid-19 pandemic.

4.5. Criminality

The level of community security is also one of the proponents of the welfare population achievement. The number of crimes according to data from Singkawang Police Station during 2020, there were 268 cases or increased by 11,20 percent compared to the previous year.

In 2020, the Crime Rate of Singkawang Municipality is 118 per 100.000 residents which means that 100.000 people in Singkawang Municipality, 118 of them have risk of crime

Pada tahun 2020, jenis kejahatan yang terbanyak terjadi di Kota Singkawang adalah narkoba, pencurian dengan pemberatan dan pencurian dengan kekerasan yaitu masing-masing sebanyak 66 kasus atau sekitar 24,63, 38 kasus atau sekitar 14,18 persen dan 23 kasus atau 8,58 persen dari keseluruhan tindak kejahatan yang dilaporkan.

4.6. Perumahan

Kualitas rumah tinggal secara umum ditentukan oleh kualitas bahan bangunan yang digunakan yang secara nyata dicerminkan oleh tingkat kesejahteraan penghuninya. Hasil Susenas tahun 2020 menggambarkan bahwa luas lantai yang paling banyak ditempati oleh rumah tangga adalah yang mempunyai luas lantai antara 50-99 m² (44,20 persen) dan 100-149 m² (24,39 persen).

Penerangan rumah yang terbesar di Kota Singkawang yaitu menggunakan listrik PLN (99,51 persen). Sedangkan sumber air minum yang terbesar berasal dari air hujan (30,51 persen).

In 2020, the most frequent crimes in Singkawang Municipality were drugs, theft by weight and theft by force with 66 cases or 24,63 percent, 38 case or 14,18 percent and 23 case or 8,58 percent of all reported crimes.

4.6. Housing

House quality determined by the quality of material used in construction which is manifested by level of owner prosperity. Result of the Socio Economic Survey (Susenas) 2020 is describing that the two most occupied floor area by household are between 50-99 m² (44,20 percent) and 100-149 m² (24,39 percent).

Most of house lighting in Singkawang Municipality used PLN electricity (99,51 percent). Meanwhile, the larger source of drinking water comes from rain water (30,51 percent).

4.7. Sosial Lainnya

Pembangunan yang dilaksanakan oleh pemerintah bukan hanya diarahkan pada usaha pembangunan fisik saja, melainkan juga mengupayakan tingkat kesejahteraan sosial masyarakat yang lebih baik. Usaha tersebut menyangkut masalah hak fakir miskin, penderita cacat, korban bencana alam, dan penyandang masalah sosial lainnya untuk mendapat pelayanan tersendiri/ khusus dari pemerintah sesuai dengan asas Pancasila dan UUD 1995.

Pada tahun 2020, jumlah panti asuhan di Kota Singkawang sebanyak 9 buah panti dengan anak asuh sebanyak 430 orang. Sementara jumlah penderita cacat sebanyak 303 orang, dimana 35,31 persen adalah tuna grahita.

4.8. Kemiskinan

Kemiskinan merupakan salah satu persoalan mendasar yang menjadi fokus perhatian Pemerintah Indonesia. Kemiskinan menyebabkan seseorang atau sekelompok orang tidak mampu memenuhi hak-hak dasarnya seperti tidak terpenuhinya kebutuhan pangan, kesehatan, pendidikan, pekerjaan, perumahan, air bersih, pertanahan, sumberdaya alam dan lingkungan hidup.

4.7. Other Social Affair

The development executed by government not merely aimed at the effort physically construction, but also strive prosperity level of better society. The effort concerning problem of impecunious poor people, disable people, natural disaster victim and other social problem to get separated service, special from government as according to Five Principles principality and of UUD 1995.

In 2020, the number of orphanage and foster child in Singkawang Municipality was 9 unit with 430 people. Meanwhile, the number of disable people was 303 person whereabouts 35,31 percent mentally disabled.

4.8. Poverty

Poverty is one of the fundamental problems that become the focus of attention of the Government of Indonesia. Poverty causes a person or group of people unable to meet their basic rights such as unmet needs for food, health, education, employment, housing, clean water, land, natural resources and the environment.

Perkembangan jumlah dan persentase penduduk miskin pada periode 2010-2019 tampak berfluktuasi dari tahun ke tahun. Pada tahun 2020, jumlah penduduk miskin Kota Singkawang sebesar 10,23 ribu jiwa (4,53 persen). Dibandingkan dengan penduduk miskin tahun 2019 yang berjumlah 10,90 ribu jiwa (4,91 persen), berarti jumlah penduduk miskin turun sebesar 0,67 ribu jiwa (6,15 persen).

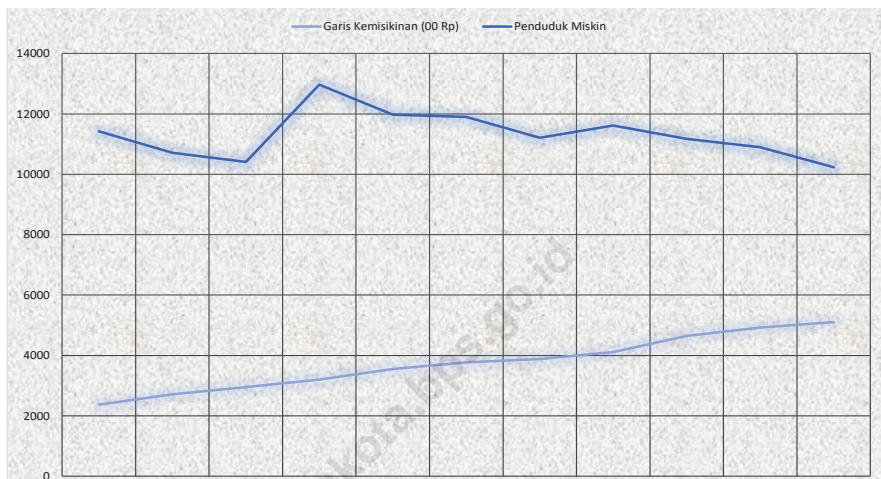
Garis kemiskinan mengalami peningkatan sebesar 3,75 persen, yaitu dari Rp. 492.131 per kapita per bulan menjadi Rp. 510.596 per kapita per bulan.

The number and percentage of poor people in the period 2010-2019 fluctuated from year to year. In 2020, the number of poor people in Singkawang Municipality was 10,23 thousand people (4,53 percent). Compared with the poor in 2019, amounting to 10,90 thousand people (4,91 percent). It means the number of poor people decreased by 0,67 thousand people (6,15 percent).

The poverty line has increased by 3,75 percent, from Rp 492.131 per capita per month to Rp 510.596 per capita per month.

Gambar 4.1
Figures

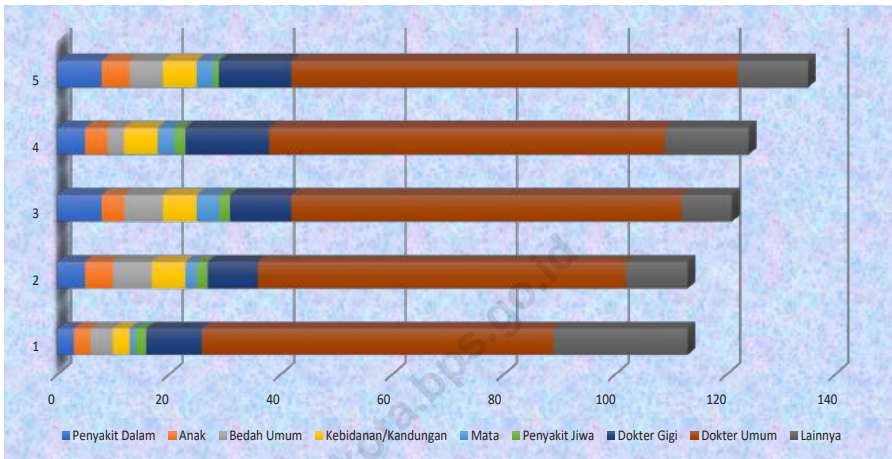
Garis Kemiskinan dan Jumlah Penduduk Miskin di Kota Singkawang, 2010–2020
Poverty Line and Number of Poor People in Singkawang Municipality, 2010–2020



Sumber/ Source: BPS Kota Singkawang, Survei Sosial Ekonomi Nasional Maret/BPS-Statistics of Singkawang Municipality, March National Socioeconomic Survey

Gambar 4.2
Figures

Banyaknya Dokter Menurut Spesialis di Kota Singkawang, 2016-2020
Number of Doctor by Specialization in Singkawang Municipality, 2016-2020



Sumber/ Source: Dinas Kesehatan dan Keluarga Berencana Kota Singkawang/Department of Health and Family Planning of Singkawang Municipality

4.1 PENDIDIKAN EDUCATION

Tabel 4.1.1 **Jumlah Sekolah, Guru, dan Murid Taman Kanak-Kanak (TK) di Bawah Kementerian Pendidikan dan Kebudayaan Menurut Kecamatan di Kota Singkawang, 2019/2020 dan 2020/2021**
Number of Schools, Teachers, and Pupils in Kindergarten Under The Ministry of Education and Culture by Subdistrict in Singkawang Municipality, 2019/2020 and 2020/2021

Kecamatan Subdistrict	Sekolah/Schools					
	Negeri/Public		Swasta/Private		Jumlah/Total	
	2019/2020	2020/2021	2019/2020	2020/2021	2019/2020	2020/2021
(1)	(2)	(3)	(4)	(5)	(6)	(7)
Singkawang Selatan	1	1	9	7	10	8
Singkawang Timur	2	2	2	3	4	5
Singkawang Utara	3	3	1	1	4	4
Singkawang Barat	1	1	13	12	14	13
Singkawang Tengah	1	1	7	7	8	8
Kota Singkawang	8	8	32	30	40	38

Lanjutan Tabel/*Continued Table 4.1.1*

Kecamatan Subdistrict	Guru ¹ /Teachers ¹					
	Negeri/Public		Swasta/Private		Jumlah/Total	
	2019/2020	2020/2021	2019/2020	2020/2021	2019/2020	2020/2021
(1)	(8)	(9)	(10)	(11)	(12)	(13)
Singkawang Selatan	...	6	...	35	34	41
Singkawang Timur	...	7	...	9	8	16
Singkawang Utara	...	16	...	4	15	20
Singkawang Barat	...	3	...	85	74	88
Singkawang Tengah	...	9	...	30	26	39
Kota Singkawang	...	41	...	163	157	204

Lanjutan Tabel/*Continued Table 4.1.1*

Kecamatan Subdistrict	Murid/Pupils					
	Negeri/Public		Swasta/Private		Jumlah/Total	
	2019/2020	2020/2021	2019/2020	2020/2021	2019/2020	2020/2021
(1)	(14)	(15)	(16)	(17)	(18)	(19)
Singkawang Selatan	...	71	...	287	521	358
Singkawang Timur	...	77	...	82	143	159
Singkawang Utara	...	186	...	23	235	209
Singkawang Barat	...	22	...	840	1 041	862
Singkawang Tengah	...	55	...	240	355	295
Kota Singkawang	...	411	...	1 472	2 295	1 883

Catatan/Note: ¹ Jumlah guru termasuk kepala sekolah dan guru/*The total of teachers including headmaster and teacher ...*) data tidak tersedia/*data not available*

Sumber/Source: Dinas Pendidikan dan Kebudayaan Kota Singkawang, Data Semester Ganjil/*Ministry of Educations and Culture of Singkawang Municipality, Odd Semester Data*

Tabel
Table 4.1.2

Jumlah Sekolah, Guru, dan Murid Raudatul Athfal (RA) di Bawah Kementerian Pendidikan dan Kebudayaan Menurut Kecamatan di Kota Singkawang, 2019/2020 dan 2020/2021

Number of Schools, Teachers, and Pupils in Raudatul Athfal (RA) Under The Ministry of Education and Culture by Subdistrict in Singkawang Municipality, 2019/2020 and 2020/2021

Kecamatan Subdistrict	Sekolah/Schools					
	Negeri/Public		Swasta/Private		Jumlah/Total	
	2019/2020	2020/2021	2019/2020	2020/2021	2019/2020	2020/2021
(1)	(2)	(3)	(4)	(5)	(6)	(7)
Singkawang Selatan	-	-	-	-	-	-
Singkawang Timur	-	-	-	-	-	-
Singkawang Utara	-	-	-	-	-	-
Singkawang Barat	-	-	4	4	4	4
Singkawang Tengah	-	-	6	5	6	5
Kota Singkawang	-	-	10	9	10	9

Lanjutan Tabel/Continued Table 4.1.2

Kecamatan Subdistrict	Guru /Teachers					
	Negeri/Public		Swasta/Private		Jumlah/Total	
	2019/2020	2020/2021	2019/2020	2020/2021	2019/2020	2020/2021
(1)	(8)	(9)	(10)	(11)	(12)	(13)
Singkawang Selatan	-	-	-	-	-	-
Singkawang Timur	-	-	-	-	-	-
Singkawang Utara	-	-	-	-	-	-
Singkawang Barat	-	-	38	39	38	39
Singkawang Tengah	-	-	32	21	32	21
Kota Singkawang	-	-	70	60	70	60

Lanjutan Tabel/*Continued Table* 4.1.2

Kecamatan Subdistrict	Murid/Pupils					
	Negeri/Public		Swasta/Private		Jumlah/Total	
	2019/2020	2020/2021	2019/2020	2020/2021	2019/2020	2020/2021
(1)	(14)	(15)	(16)	(17)	(18)	(19)
Singkawang Selatan	-	-	-	-	-	-
Singkawang Timur	-	-	-	-	-	-
Singkawang Utara	-	-	-	-	-	-
Singkawang Barat	-	-	482	412	482	412
Singkawang Tengah	-	-	295	264	295	264
Kota Singkawang	-	-	777	676	777	676

Catatan/Note : (...) data tidak tersedia/data not available

Sumber/ Source: Kantor Kementerian Agama Kota Singkawang, Data Semester Ganjil/Ministry of Religion Affairs of Singkawang Municipality, Odd Semester Data

Tabel 4.1.3 **Jumlah Sekolah, Guru, dan Murid Sekolah Dasar (SD) di Bawah Kementerian Pendidikan dan Kebudayaan Menurut Kecamatan di Kota Singkawang, 2019/2020 dan 2020/2021**
Number of Schools, Teachers, and Pupils in Primary Schools Under The Ministry of Education and Culture by Subdistrict in Singkawang Municipality, 2019/2020 and 2020/2021

Kecamatan Subdistrict	Sekolah/Schools					
	Negeri/Public		Swasta/Private		Jumlah/Total	
	2019/2020	2020/2021	2019/2020	2020/2021	2019/2020	2020/2021
(1)	(2)	(3)	(4)	(5)	(6)	(7)
Singkawang Selatan	18	18	8	9	26	27
Singkawang Timur	14	14	1	2	15	16
Singkawang Utara	14	14	-	-	14	14
Singkawang Barat	12	12	10	11	22	23
Singkawang Tengah	17	17	1	1	18	18
Kota Singkawang	75	75	20	23	95	98

Lanjutan Tabel/*Continued Table* 4.1.3

Kecamatan Subdistrict	Guru ¹ /Teachers ¹					
	Negeri/ <i>Public</i>		Swasta/ <i>Private</i>		Jumlah/ <i>Total</i>	
	2019/2020	2020/2021	2019/2020	2020/2021	2019/2020	2020/2021
(1)	(8)	(9)	(10)	(11)	(12)	(13)
Singkawang Selatan	231	227	58	84	289	311
Singkawang Timur	160	156	10	9	170	165
Singkawang Utara	162	151	-	-	162	151
Singkawang Barat	156	164	157	157	313	321
Singkawang Tengah	248	259	10	15	258	274
Kota Singkawang	957	957	235	265	1 192	1 222

Lanjutan Tabel/*Continued Table 4.1.3*

Kecamatan Subdistrict	Murid/Pupils					
	Negeri/Public		Swasta/Private		Jumlah/Total	
	2019/2020	2020/2021	2019/2020	2020/2021	2019/2020	2020/2021
(1)	(14)	(15)	(16)	(17)	(18)	(19)
Singkawang Selatan	4 888	4 848	1 523	1 502	6 411	6 350
Singkawang Timur	2 910	2 846	145	149	3 055	2 995
Singkawang Utara	3 169	3 220	-	-	3 169	3 220
Singkawang Barat	3 374	3 197	4 377	4 483	7 751	7 680
Singkawang Tengah	5 419	5 245	251	254	5 670	5 499
Kota Singkawang	19 760	19 356	6 296	6 388	26 056	25 744

Catatan/Note: ¹ Jumlah guru termasuk kepala sekolah dan guru/*The total of teachers including headmaster and teacher*

Sumber/Source: Dinas Pendidikan dan Kebudayaan Kota Singkawang, Data Semester Ganjil/*Ministry of Educations and Culture of Singkawang Municipality, Odd Semester Data*

Tabel
Table 4.1.4

Jumlah Sekolah, Guru, dan Murid Madrasah Ibtidaiyah (MI) di Bawah Kementerian Agama Menurut Kecamatan di Kota Singkawang, 2019/2020 dan 2020/2021
Number of Schools, Teachers, and Pupils in Madrasah Ibtidaiyah (MI) Under The Ministry of Religious Affairs by Subdistrict in Singkawang Municipality, 2019/2020 and 2020/2021

Kecamatan Subdistrict	Sekolah/Schools					
	Negeri/Public		Swasta/Private		Jumlah/Total	
	2019/2020	2020/2021	2019/2020	2020/2021	2019/2020	2020/2021
(1)	(2)	(3)	(4)	(5)	(6)	(7)
Singkawang Selatan	1	1	-	-	1	1
Singkawang Timur	-	-	-	-	-	-
Singkawang Utara	-	-	1	1	1	1
Singkawang Barat	-	-	2	2	2	2
Singkawang Tengah	-	-	5	5	5	5
Kota Singkawang	1	1	8	8	9	9

Lanjutan Tabel/*Continued Table 4.1.4*

Kecamatan Subdistrict	Guru /Teachers					
	Negeri/Public		Swasta/Private		Jumlah/Total	
	2019/2020	2020/2021	2019/2020	2020/2021	2019/2020	2020/2021
(1)	(8)	(9)	(10)	(11)	(12)	(13)
Singkawang Selatan	20	21	-	-	20	21
Singkawang Timur	-	-	-	-	-	-
Singkawang Utara	-	-	8	8	8	8
Singkawang Barat	-	-	21	25	21	25
Singkawang Tengah	-	-	83	75	83	75
Kota Singkawang	20	21	112	108	132	129

Lanjutan Tabel/*Continued Table* 4.1.4

Kecamatan Subdistrict	Murid/Pupils					
	Negeri/Public		Swasta/Private		Jumlah/Total	
	2019/2020	2020/2021	2019/2020	2020/2021	2019/2020	2020/2021
(1)	(14)	(15)	(16)	(17)	(18)	(19)
Singkawang Selatan	337	337	-	-	337	337
Singkawang Timur	-	-	-	-	-	-
Singkawang Utara	-	-	162	157	162	157
Singkawang Barat	-	-	495	480	495	480
Singkawang Tengah	-	-	1 386	1 426	1 386	1 426
Kota Singkawang	337	337	2 043	2 063	2 380	2 400

Sumber/ *Source*: Kantor Kementerian Agama Kota Singkawang, Data Semester Ganjil/*Ministry of Religion Affairs of Singkawang Municipality, Odd Semester Data*

Tabel 4.1.5 **Jumlah Sekolah, Guru, dan Murid Sekolah Menengah Pertama (SMP) di Bawah Kementerian Pendidikan dan Kebudayaan Menurut Kecamatan di Kota Singkawang, 2019/2020 dan 2020/2021**
Number of Schools, Teachers, and Pupils in Lower Secondary Schools Under The Ministry of Education and Culture by Subdistrict in Singkawang Municipality, 2019/2020 and 2020/2021

Kecamatan Subdistrict	Sekolah/Schools					
	Negeri/Public		Swasta/Private		Jumlah/Total	
	2019/2020	2020/2021	2019/2020	2020/2021	2019/2020	2020/2021
(1)	(2)	(3)	(4)	(5)	(6)	(7)
Singkawang Selatan	5	5	4	3	9	8
Singkawang Timur	3	4	2	2	5	6
Singkawang Utara	3	3	-	-	3	3
Singkawang Barat	3	3	7	8	10	11
Singkawang Tengah	5	5	1	1	6	6
Kota Singkawang	19	20	14	14	33	34

Lanjutan Tabel/*Continued Table* 4.1.5

Kecamatan Subdistrict	Guru ¹ /Teachers ¹					
	Negeri/Public		Swasta/Private		Jumlah/Total	
	2019/2020	2020/2021	2019/2020	2020/2021	2019/2020	2020/2021
(1)	(8)	(9)	(10)	(11)	(12)	(13)
Singkawang Selatan	117	127	34	31	151	158
Singkawang Timur	59	71	18	17	77	88
Singkawang Utara	52	61	-	-	52	61
Singkawang Barat	68	82	85	91	153	173
Singkawang Tengah	119	134	9	7	128	141
Kota Singkawang	415	475	146	146	561	621

Lanjutan Tabel/*Continued Table 4.1.5*

Kecamatan Subdistrict	Murid/Pupils					
	Negeri/Public		Swasta/Private		Jumlah/Total	
	2019/2020	2020/2021	2019/2020	2020/2021	2019/2020	2020/2021
(1)	(14)	(15)	(16)	(17)	(18)	(19)
Singkawang Selatan	2 047	2 028	464	465	2 511	2 493
Singkawang Timur	1 057	1 058	163	150	1 220	1 208
Singkawang Utara	1 068	1 090	-	-	1 068	1 090
Singkawang Barat	1 274	1 225	1 929	1 942	3 203	3 167
Singkawang Tengah	2 254	2 225	93	94	2 347	2 319
Kota Singkawang	7 700	7 626	2 649	2 651	10 349	10 277

Catatan/Note: ¹ Jumlah guru termasuk kepala sekolah dan guru/*The total of teachers including headmaster and teacher*

Sumber/Source: Dinas Pendidikan dan Kebudayaan Kota Singkawang, Data Semester Ganjil/*Ministry of Educations and Culture of Singkawang Municipality, Odd Semester Data*

Tabel
Table 4.1.6

Jumlah Sekolah, Guru, dan Murid Madrasah Tsanawiyah (MTS) di Bawah Kementerian Agama Menurut Kecamatan di Kota Singkawang, 2019/2020 dan 2020/2021
Number of Schools, Teachers, and Pupils in Madrasah Tsanawiyah (MTs) Under The Ministry of Religious Affairs by Subdistrict in Singkawang Municipality, 2019/2020 and 2020/2021

Kecamatan Subdistrict	Sekolah/Schools					
	Negeri/Public		Swasta/Private		Jumlah/Total	
	2019/2020	2020/2021	2019/2020	2020/2021	2019/2020	2020/2021
(1)	(2)	(3)	(4)	(5)	(6)	(7)
Singkawang Selatan	-	-	2	2	2	2
Singkawang Timur	-	-	-	-	-	-
Singkawang Utara	1	1	1	1	2	2
Singkawang Barat	-	-	1	1	1	1
Singkawang Tengah	-	-	9	7	9	7
Kota Singkawang	1	1	13	11	14	12

Lanjutan Tabel/*Continued Table* 4.1.6

Kecamatan Subdistrict	Guru /Teachers					
	Negeri/Public		Swasta/Private		Jumlah/Total	
	2019/2020	2020/2021	2019/2020	2020/2021	2019/2020	2020/2021
(1)	(8)	(9)	(10)	(11)	(12)	(13)
Singkawang Selatan	-	-	26	16	26	16
Singkawang Timur	-	-	-	-	-	-
Singkawang Utara	26	30	6	6	32	36
Singkawang Barat	-	-	11	5	11	5
Singkawang Tengah	-	-	97	97	97	97
Kota Singkawang	26	30	140	124	166	154

Lanjutan Tabel/*Continued Table* 4.1.6

Kecamatan Subdistrict	Murid/Pupils					
	Negeri/ <i>Public</i>		Swasta/ <i>Private</i>		Jumlah/ <i>Total</i>	
	2019/2020	2020/2021	2019/2020	2020/2021	2019/2020	2020/2021
(1)	(14)	(15)	(16)	(17)	(18)	(19)
Singkawang Selatan	-	-	282	281	282	282
Singkawang Timur	-	-	-	-	-	-
Singkawang Utara	486	470	44	51	530	521
Singkawang Barat	-	-	53	58	53	58
Singkawang Tengah	-	-	1 848	1 695	1 848	1 695
Kota Singkawang	486	470	2 227	2 085	2 713	2 555

Sumber/ *Source*: Kantor Kementerian Agama Kota Singkawang, Data Semester Ganjil/*Ministry of Religion Affairs of Singkawang Municipality, Odd Semester Data*

Tabel
Table 4.1.7

Jumlah Sekolah, Guru, dan Murid Sekolah Menengah Atas (SMA) di Bawah Kementerian Pendidikan dan Kebudayaan Menurut Kecamatan di Kota Singkawang, 2019/2020 dan 2020/2021

Number of Schools, Teachers, and Pupils in Upper Secondary Schools Under The Ministry of Education and Culture by Subdistrict in Singkawang Municipality, 2019/2020 and 2020/2021

Kecamatan Subdistrict	Sekolah/Schools					
	Negeri/Public		Swasta/Private		Jumlah/Total	
	2019/2020	2020/2021	2019/2020	2020/2021	2019/2020	2020/2021
(1)	(2)	(3)	(4)	(5)	(6)	(7)
Singkawang Selatan	2	3	-	1	2	4
Singkawang Timur	1	1	2	2	3	3
Singkawang Utara	2	2	-	-	2	2
Singkawang Barat	3	2	3	3	6	5
Singkawang Tengah	2	2	2	2	4	4
Kota Singkawang	10	10	7	8	17	18

Lanjutan Tabel/*Continued Table 4.1.7*

Kecamatan Subdistrict	Guru ¹ /Teachers ¹					
	Negeri/Public		Swasta/Private		Jumlah/Total	
	2019/2020	2020/2021	2019/2020	2020/2021	2019/2020	2020/2021
(1)	(8)	(9)	(10)	(11)	(12)	(13)
Singkawang Selatan	36	...	-	...	36	52
Singkawang Timur	22	...	26	...	48	44
Singkawang Utara	42	...	-	...	42	40
Singkawang Barat	74	...	56	...	130	101
Singkawang Tengah	67	...	17	...	84	78
Kota Singkawang	241	...	99	...	340	315

Lanjutan Tabel/*Continued Table 4.1.7*

Kecamatan Subdistrict	Murid/Pupils					
	Negeri/Public		Swasta/Private		Jumlah/Total	
	2019/2020	2020/2021	2019/2020	2020/2021	2019/2020	2020/2021
(1)	(14)	(15)	(16)	(17)	(18)	(19)
Singkawang Selatan	656	...	-	...	656	413
Singkawang Timur	507	...	290	...	797	776
Singkawang Utara	463	...	-	...	463	294
Singkawang Barat	916	...	1 003	...	1 919	1 717
Singkawang Tengah	1 080	...	226	...	1 306	619
Kota Singkawang	3 622	...	1 488	...	5 141	3 819

Catatan/Note: ¹ Jumlah guru termasuk kepala sekolah dan guru/The total of teachers including headmaster and teacher ...) Data tidak tersedia/Data not available

Data diakses tanggal 28 Januari 2021/ Data accessed on January 28, 2021

Sumber/Source: Dinas Pendidikan dan Kebudayaan Kota Singkawang, Data Semester Ganjil/Ministry of Educations and Culture of Singkawang Municipality, Odd Semester Data

Tabel
Table 4.1.8

Jumlah Sekolah, Guru, dan Murid Sekolah Kejuruan (SMK) di Bawah Kementerian Pendidikan dan Kebudayaan Menurut Kecamatan di Kota Singkawang, 2019/2020 dan 2020/2021

Number of Schools, Teachers, and Pupils in Vocational High Schools Under The Ministry of Education and Culture by Subdistrict in Singkawang Municipality, 2019/2020 and 2020/2021

Kecamatan Subdistrict	Sekolah/Schools					
	Negeri/Public		Swasta/Private		Jumlah/Total	
	2019/2020	2020/2021	2019/2020	2020/2021	2019/2020	2020/2021
(1)	(2)	(3)	(4)	(5)	(6)	(7)
Singkawang Selatan	1	1	3	3	4	4
Singkawang Timur	-	-	-	-	-	-
Singkawang Utara	1	1	-	-	1	1
Singkawang Barat	2	2	4	2	6	4
Singkawang Tengah	1	1	-	-	1	1
Kota Singkawang	5	5	7	5	12	10

Lanjutan Tabel/*Continued Table 4.1.8*

Kecamatan Subdistrict	Guru ¹ /Teachers ¹					
	Negeri/Public		Swasta/Private		Jumlah/Total	
	2019/2020	2020/2021	2019/2020	2020/2021	2019/2020	2020/2021
(1)	(8)	(9)	(10)	(11)	(12)	(13)
Singkawang Selatan	28	...	46	...	74	74
Singkawang Timur	-	...	-	...	-	-
Singkawang Utara	17	...	-	...	17	15
Singkawang Barat	123	...	40	...	163	151
Singkawang Tengah	54	...	-	...	54	59
Kota Singkawang	222	...	86	...	308	299

Lanjutan Tabel/*Continued Table* 4.1.8

Kecamatan Subdistrict	Murid/Pupils					
	Negeri/Public		Swasta/Private		Jumlah/Total	
	2019/2020	2020/2021	2019/2020	2020/2021	2019/2020	2020/2021
(1)	(14)	(15)	(16)	(17)	(18)	(19)
Singkawang Selatan	499	...	950	...	1 449	1 122
Singkawang Timur	-	...	-	...	-	-
Singkawang Utara	258	...	-	...	258	291
Singkawang Barat	1 811	...	1 047	...	2 858	702
Singkawang Tengah	1 250	1 250	1 315
Kota Singkawang	3 818	...	1 997	...	5 815	3 430

Catatan/Note: ¹ Jumlah guru termasuk kepala sekolah dan guru/*The total of teachers including headmaster and teacher*
 1 Guru yang mengajar di 2 sekolah atau lebih dihitung di masing-masing sekolah. Jumlah guru termasuk kepala sekolah dan guru/*The teacher who taught in two schools or more counted in every school. The total of teachers including headmaster and teacher*

...) Data tidak tersedia/*Data not available*

Data diakses tanggal 28 Januari 2021/ *Data accessed on January 28, 2021*

Sumber/Source: Kementerian Pendidikan dan Kebudayaan, Sistem Data Pokok Pendidikan, data semester ganjil laporan sampai dengan 2020/*Ministry of Educations and Culture, Basic Education Data System, odd semester report data up to 2020*

Tabel 4.1.9 **Jumlah Sekolah, Guru, dan Murid Madrasah Aliyah (MA) di Bawah Kementerian Agama Menurut Kecamatan di Kota Singkawang, 2019/2020 dan 2020/2021**
Number of Schools, Teachers, and Pupils in Madrasah Aliyah (MA) Under The Ministry of Religious Affairs by Subdistrict in Singkawang Municipality, 2019/2020 and 2020/2021

Kecamatan Subdistrict	Sekolah/Schools					
	Negeri/Public		Swasta/Private		Jumlah/Total	
	2019/2020	2020/2021	2019/2020	2020/2021	2019/2020	2020/2021
(1)	(2)	(3)	(4)	(5)	(6)	(7)
Singkawang Selatan	-	-	2	2	2	2
Singkawang Timur	-	-	-	-	-	-
Singkawang Utara	-	-	-	-	-	-
Singkawang Barat	-	-	-	-	-	-
Singkawang Tengah	1	1	5	5	6	6
Kota Singkawang	1	1	5	5	8	8

Lanjutan Tabel/*Continued Table* 4.1.9

Kecamatan Subdistrict	Guru /Teachers					
	Negeri/Public		Swasta/Private		Jumlah/Total	
	2019/2020	2020/2021	2019/2020	2020/2021	2019/2020	2020/2021
(1)	(8)	(9)	(10)	(11)	(12)	(13)
Singkawang Selatan	-	-	13	7	13	7
Singkawang Timur	-	-	-	-	-	-
Singkawang Utara	-	-	-	-	-	-
Singkawang Barat	-	-	-	-	-	-
Singkawang Tengah	54	54	86	71	140	125
Kota Singkawang	54	54	99	78	153	132

Lanjutan Tabel/*Continued Table* 4.1.9

Kecamatan Subdistrict	Murid/Pupils					
	Negeri/Public		Swasta/Private		Jumlah/Total	
	2019/2020	2020/2021	2019/2020	2020/2021	2019/2020	2020/2021
(1)	(14)	(15)	(16)	(17)	(18)	(19)
Singkawang Selatan	-	-	124	124	124	124
Singkawang Timur	-	-	-	-	-	-
Singkawang Utara	-	-	-	-	-	-
Singkawang Barat	-	-	-	-	-	-
Singkawang Tengah	824	824	1 193	1 322	2 017	2 146
Kota Singkawang	824	824	1 317	1 446	2 141	2 270

Sumber/ Source: Kantor Kementerian Agama Kota Singkawang, Data Semester Ganjil/Ministry of Religion Affairs of Singkawang Municipality, Odd Semester Data

Tabel 4.1.10 **Jumlah Kelurahan yang Memiliki Fasilitas Sekolah Menurut Kecamatan dan Tingkat Pendidikan di Kota Singkawang, 2018-2020**
Number of Villagesaving Educational Facilities by Subdistrict and Educational Level in Singkawang Municipality, 2018-2020

Kecamatan Subdistrict	SD Primary School		
	2018	2019	2020
(1)	(2)	(3)	(4)
Singkawang Selatan	4	4	4
Singkawang Timur	5	5	5
Singkawang Utara	7	7	7
Singkawang Barat	4	4	4
Singkawang Tengah	6	6	6
Kota Singkawang	26	26	26

Lanjutan Tabel/*Continued Table* 4.1.10

Kecamatan Subdistrict	SMP Junior High School		
	2018	2019	2020
(1)	(5)	(6)	(7)
Singkawang Selatan	3	3	3
Singkawang Timur	4	4	4
Singkawang Utara	4	4	4
Singkawang Barat	3	3	3
Singkawang Tengah	6	6	6
Kota Singkawang	20	20	20

Lanjutan Tabel/*Continued Table* 4.1.10

Kecamatan <i>Subdistrict</i>	SMA <i>Senior High School</i>		
	2018	2019	2020
(1)	(8)	(9)	(10)
Singkawang Selatan	2	2	2
Singkawang Timur	3	3	3
Singkawang Utara	3	3	3
Singkawang Barat	4	4	4
Singkawang Tengah	5	5	5
Kota Singkawang	17	17	17

Lanjutan Tabel/*Continued Table* 4.1.10

Kecamatan <i>Subdistrict</i>	SMK <i>Vocational School</i>		
	2018	2019	2020
(1)	(11)	(12)	(13)
Singkawang Selatan	2	2	2
Singkawang Timur	–	–	–
Singkawang Utara	1	1	1
Singkawang Barat	1	1	1
Singkawang Tengah	1	1	1
Kota Singkawang	5	5	5

Lanjutan Tabel/*Continued Table* 4.1.10

Kecamatan Subdistrict	Perguruan Tinggi University		
	2018	2019	2020
(1)	(11)	(12)	(13)
Singkawang Selatan	1	1	1
Singkawang Timur	-	-	-
Singkawang Utara	2	2	2
Singkawang Barat	5	5	5
Singkawang Tengah	-	-	-
Kota Singkawang	8	8	8

Sumber/*Source*: BPS Kota Singkawang, Pendataan Potensi Desa (Podes)/ *BPS—Statistics of Singkawang Municipality Village Potential Data Collection*

Tabel 4.1.11 **Angka Partisipasi Murni (APM) dan Angka Partisipasi Kasar (APK) Menurut Jenjang Pendidikan di Kota Singkawang, 2019 dan 2020**
Net Participation Rates and Gross Participation Rates by Educational Level in Singkawang Municipality, 2019 and 2020

Jenjang Pendidikan Educational Level	Angka Partisipasi Murni (APM) Net Participation Rates		Angka Partisipasi Kasar (APK) Gross Participation Rates	
	2019	2020	2019	2020
(1)	(2)	(3)	(4)	(5)
SD/MI Elementary School	98,59	98,74	114,29	112,91
SMP/MTs Lower Secondary School	72,85	72,64	84,73	88,79
SMA/SMK/MA Upper Secondary School	59,21	59,56	77,54	79,75

Sumber/Source: BPS Kota Singkawang, Survei Sosial Ekonomi Nasional (Susenas)/BPS-Statistic of Singkawang Municipality, National Socioeconomic Survey

Tabel
Table**4.1.12**

Persentase Penduduk Berumur 15 Tahun ke Atas yang Melek Huruf Menurut Kelompok Umur di Kota Singkawang, 2019 dan 2020
Percentage of Literate People Aged 15 Years and Over by Age Group in Singkawang Municipality, 2019 and 2020

Kelompok Umur <i>Age Group</i>	2019	2020
(1)	(2)	(3)
15–19	99,70	100,00
20–24	100,00	98,22
25–29	99,56	100,00
30–34	99,90	99,60
35–39	99,17	97,43
40–44	97,52	93,09
45–49	93,12	98,89
50+	70,96	79,99
Jumlah/Total	91,05	93,18
15–24	99,84	99,19
15–44	99,08	98,25
15+	91,05	93,18
45+	76,11	84,33

Sumber/Source: BPS Kota Singkawang, Survei Sosial Ekonomi Nasional (Susenas)/BPS-Statistic of Singkawang Municipality, National Socioeconomic Survey

Tabel 4.1.13 **Jumlah Sekolah di Bawah Kementerian Pendidikan dan Kebudayaan Menurut Tingkat Pendidikan dan Kecamatan di Kota Singkawang, 2020**
Number of Schools Under the Ministry of Education and Culture by Education and Subdistrict Level in Singkawang Municipality, 2020

Kecamatan Subdistrict	Tingkat Pendidikan / Educational Attainment					
	TK / KS		SD / PS		SMP / JHS	
	Swasta Private	Negeri State	Swasta Private	Negeri State	Swasta Private	Negeri State
(1)	(2)	(3)	(4)	(5)	(6)	(7)
Singkawang Selatan	10	1	9	18	3	5
Singkawang Timur	3	2	2	14	2	4
Singkawang Utara	1	3	-	14	-	3
Singkawang Barat	14	1	11	12	8	3
Singkawang Tengah	8	1	1	17	1	5
2020	36	8	23	75	14	20
2019	32	8	21	75	14	19
2018	31	8	20	75	15	19
2017	28	8	20	75	14	19
2016	30	5	17	78	12	21

Lanjutan Tabel/Continued Table : 4.1.13

Kecamatan Subdistrict	Tingkat Pendidikan / Educational Attainment			
	SLTA / SHS		SMK / SHS	
	Swasta Private	Negeri State	Swasta Private	Negeri State
(1)	(8)	(9)	(10)	(11)
Singkawang Selatan	1	3	3	1
Singkawang Timur	2	1	-	-
Singkawang Utara	-	2	-	1
Singkawang Barat	3	2	2	2
Singkawang Tengah	2	2	-	1
2020	8	10	5	5
2019	8	10	7	5
2018	7	10	7	5
2017	7	10	7	5
2016	11	-	17	-

Sumber/ Source: Dinas Pendidikan dan Kebudayaan Kota Singkawang/Department of Education and Culture of Singkawang Municipality

Tabel 4.1.14 **Banyaknya Sekolah Madrasah Menurut Tingkat Pendidikan dan Kecamatan di Kota Singkawang, 2020**
Table 4.1.14 **Number of Islamic School by Educational Attainment and Subdistrict in Singkawang Municipality, 2020**

Kecamatan Subdistrict	Tingkat Pendidikan / Educational Attainment							
	RA / KIS		MI / PIS		MTs/ JHIS		MA/ SHIS	
	Swasta Private	Negeri State	Swasta Private	Negeri State	Swasta Private	Negeri State	Swasta Private	Negeri State
(1)	(2)	(3)	(4)	(5)	(6)	(7)	(8)	(9)
Singkawang Selatan	-	-	-	1	2	-	2	-
Singkawang Timur	-	-	-	-	-	-	-	-
Singkawang Utara	-	-	1	-	1	1	-	-
Singkawang Barat	4	-	2	-	1	-	-	-
Singkawang Tengah	5	-	5	-	7	-	5	1
2020	9	-	8	1	11	1	7	1
2019	9	-	8	1	11	1	7	1
2018	8	-	8	1	11	1	5	1
2017	8	-	8	1	11	1	5	1
2016	8	-	8	1	11	1	5	1

Sumber/ Source: Kantor Kementerian Agama Kota Singkawang/Ministry of Religion Affairs of Singkawang Municipality

Tabel
Table**4.1.15****Jumlah Murid SD Umur 7-12 Tahun, Murid SMP 13-15 Tahun, Murid SLTA/SMK 16-18 Tahun Menurut Kecamatan di Kota Singkawang, 2020*****Number of Elementary Student 7-12 Years of Age, Secondary Student 13-15 Years of Age, High School Student 16-18 Years of Age by Subdistrict In Singkawang Municipality, 2020***

Kecamatan Subdistrict	Murid SD Umur 7-12 tahun PS Students 7-12 Years Old	Murid SMP Umur 13-15 tahun JHS Students 13-15 Years Old	Murid SMA/SMK Umur 16-18 th SHS Students 16-18 Years Old
(1)	(2)	(3)	(4)
Singkawang Selatan	5 415	1 837	1 535
Singkawang Timur	2 587	872	776
Singkawang Utara	2 836	825	585
Singkawang Barat	6 753	2 367	2 419
Singkawang Tengah	4 910	1 849	1 934
2020	22 501	7 750	7 249
2019	22 329	7 353	7 696
2018	21 731	7 409	7 461
2017	21 647	7 637	7 361
2016	21 368	7 352	6 384

Sumber/ Source: Dinas Pendidikan dan Kebudayaan Kota Singkawang/Department of Education and Culture of Singkawang Municipality

Tabel 4.1.16 Jumlah Rombongan Belajar Menurut Tingkat Pendidikan, Menurut Kecamatan di Kota Singkawang, 2020
Number of Students Group by Educational Attainment by Subdistrict In Singkawang, 2020

Kecamatan Subdistrict	Tingkat Pendidikan / Educational Attainment							
	SD / PS		SMP / JHS		SMA / SHS		SMK / SHS	
	Swasta Private	Negeri State	Swasta Private	Negeri State	Swasta Private	Negeri State	Swasta Private	Negeri State
(1)	(2)	(3)	(4)	(5)	(6)	(7)	(8)	(9)
Singkawang Selatan	66	184	17	70	-	24	31	15
Singkawang Timur	9	116	8	37	15	16	-	-
Singkawang Utara	-	127	-	36	-	18	-	9
Singkawang Barat	140	128	67	41	33	34	32	60
Singkawang Tengah	10	198	4	73	8	34	-	37
2020	225	753	96	257	56	126	63	121
2019	223	751	96	257	58	126	63	121
2018	212	774	99	271	53	126	62	121
2017	207	786	98	281	52	126	58	117
2016	204	790	96	266	53	121	50	113

Sumber/ Source: Dinas Pendidikan dan Kebudayaan Kota Singkawang/Department of Education and Culture of Singkawang Municipality

Tabel 4.1.17 Jumlah Kelas Menurut Tingkat Pendidikan Menurut Kecamatan di Kota Singkawang, 2020
Number of Class Room by Educational Attainment by Subdistrict in Singkawang Municipality, 2020

Kecamatan Subdistrict	Tingkat Pendidikan / Educational Attainment							
	SD / PS		SMP / JHS		SMA / SHS		SMK / SHS	
	Swasta Private	Negeri State	Swasta Private	Negeri State	Swasta Private	Negeri State	Swasta Private	Negeri State
(1)	(2)	(3)	(4)	(5)	(6)	(7)	(8)	(9)
Singkawang Selatan	73	198	20	90
Singkawang Timur	12	143	12	39
Singkawang Utara	-	144	-	37
Singkawang Barat	137	150	75	56
Singkawang Tengah	10	208	5	88
2020	232	843	112	310
2019	203	813	108	265	56	130	63	97
2018	215	814	111	270	56	125	63	97
2017	213	831	109	272	55	124	60	94
2016	218	829	110	278	57	123	54	82

Catatan/Note : ...) Data tidak tersedia/Data not available

Sumber/ Source: Dinas Pendidikan dan Kebudayaan Kota Singkawang/Department of Education and Culture of Singkawang Municipality

Tabel 4.1.18 **Jumlah Lulusan SD Yang Melanjutkan Ke SMP Menurut Kecamatan di Kota Singkawang, 2020**
Table **Number of Primary School Graduated Who Continued to Junior High School by Subdistrict in Singkawang Municipality, 2020**

Kecamatan Subdistrict	Lulusan SD PS Graduated	Melanjutkan ke SMP Continued to JHS	Persentase Percentage
(1)	(2)	(3)	(4)
Singkawang Selatan	902	866	96,01
Singkawang Timur	451	423	93,79
Singkawang Utara	444	368	82,88
Singkawang Barat	1 208	1 066	88,25
Singkawang Tengah	928	802	86,42
2020	3 933	3 525	89,63
2019	4 020	3 499	87,04
2018	3 809	3 477	91,83
2017	4 076	3 559	87,32
2016	4 001	3 470	86,73

Sumber/ Source: Dinas Pendidikan dan Kebudayaan Kota Singkawang/Department of Education and Culture of Singkawang Municipality

Tabel 4.1.19 Jumlah Lulusan SMP Yang Melanjutkan Ke SMA Menurut Kecamatan di Kota Singkawang, 2020
Table *Number of Junior High School Graduated Who Continued to Senior High School by Subdistrict in Singkawang Municipality, 2020*

Kecamatan Subdistrict	Lulusan SMP JHS Graduated	Melanjutkan ke SMA Continued to SHS	Persentase Percentage
(1)	(2)	(3)	(4)
Singkawang Selatan
Singkawang Timur
Singkawang Utara
Singkawang Barat
Singkawang Tengah
2020
2019	3 970	3 913	98,56
2018	3 427	3 816	99,08
2017	3 750	4 384	116,91
2016	3 206	3 703	115,50

Catatan/Note : ...) Data tidak tersedia/Data not available

Sumber/ Source: Dinas Pendidikan dan Kebudayaan Kota Singkawang/Department of Education and Culture of Singkawang Municipality

Tabel 4.1.20 **Persentase Penduduk Usia 7-24 Tahun Menurut Jenis Kelamin, Kelompok Umur Sekolah, dan Partisipasi Sekolah di Kota Singkawang, 2020**
Percentage of Population Aged 7-24 Years by Sex, Age Group, and School Participation in Singkawang Municipality, 2020

Jenis Kelamin dan Kelompok Umur Sekolah <i>Sex and School Age Group</i>	Partisipasi Sekolah/School Participation		
	Tidak/Belum Pernah Sekolah <i>Not/Never Attending School</i>	Masih Sekolah <i>Attending School</i>	Tidak Sekolah Lagi <i>Not Attending School Anymore</i>
(1)	(2)	(3)	(4)
Laki-Laki/Male			
7 – 12	0,44	98,72	0,85
13 – 15	0,00	92,13	7,87
16 – 18	0,00	75,02	24,98
19 – 24	0,63	14,04	85,33
7 – 24	0,33	69,00	30,67
Perempuan/Female			
7 – 12	1,24	98,76	0,00
13 – 15	0,00	94,68	5,32
16 – 18	2,40	70,20	27,40
19 – 24	0,00	18,62	81,38
7 – 24	0,88	68,70	30,43
Laki-laki+Perempuan/Male+Female			
7 – 12	0,85	98,74	0,42
13 – 15	0,00	93,21	6,79
16 – 18	1,07	72,88	26,05
19 – 24	0,31	16,34	83,34
7 – 24	0,60	68,85	30,55

Sumber/ Source: Dinas Pendidikan dan Kebudayaan Kota Singkawang/Department of Education and Culture of Singkawang Municipality

Tabel
Table 4.1.21**Jumlah Mahasiswa Dan Tenaga Edukatif Pada Perguruan Tinggi di Kota Singkawang, 2020**
Number of Students and Public University Lecturers at Universities in Singkawang Municipality, 2020

Perguruan Tinggi University	Mahasiswa Students			Tenaga Edukatif Lecturers		
	Laki-laki Male	Perempuan Female	Jumlah Total	Laki-laki Male	Perempuan Female	Jumlah Total
(1)	(2)	(3)	(4)	(5)	(6)	(7)
STIT Singkawang	19	35	54	8	5	13
STIE Mulia Singkawang	245	326	571	27	11	38
STKIP Singkawang	323	767	1 090	19	25	44
STIH Singkawang	161	112	273	12	7	19
Akbid Singkawang	-	129	129	1	6	7
Poltekkes Keperawatan Singkawang	139	193	332	20	12	32
Akademi Gizi SDM Singkawang	2	18	20	3	4	7
Akademi Komunitas Singkawang	30	26	56	18	5	23
2020	919	1 606	2 525	108	75	183
2019	976	1 806	2 782	116	90	206
2018	1 087	1 790	2 877	130	102	232
2017	1 164	1 908	3 072	110	115	225
2016	733	1 242	1 975	145	121	266

Sumber/ Source: Masing-masing Perguruan Tinggi di Kota Singkawang/Each College in Singkawang Municipality

Tabel 4.1.22 Jumlah Peserta Ujian Negara Dan Lulusan Pada Perguruan Tinggi di Kota Singkawang, 2020
Number of State Exam Participants and Graduates at Universities in Singkawang Municipality, 2020

Perguruan Tinggi University	Peserta Ujian Examinees			Lulusan Graduate		
	Sarjana Bachelor	Diploma Diploma	Jumlah Total	Sarjana Bachelor	Diploma Diploma	Jumlah Total
(1)	(2)	(3)	(4)	(5)	(6)	(7)
STIT Singkawang	36	-	36	36	-	36
STIE Mulia Singkawang	89	-	89	89	-	89
STKIP Singkawang	189	-	189	189	-	189
STIH Singkawang	65	-	65	65	-	65
Akbid Singkawang	-	26	26	-	24	24
Poltekkes Keperawatan Singkawang	51	46	97	51	46	97
Akademi Gizi SDM Singkawang	-	32	32	-	32	32
Akademi Komunitas Singkawang		56	56	-	56	56
2020	430	160	590	430	158	588
2019	263	178	441	262	178	440
2018	332	289	621	349	250	599
2017	568	295	863	568	293	861
2016	256	297	553	256	222	478

Sumber/ Source: Masing-masing Perguruan Tinggi/Each College in Singkawang Municipality

4.2 KESEHATAN HEALTH

Tabel 4.2.1 **Jumlah Kelurahan Yang Memiliki Sarana Kesehatan Menurut Kecamatan di Kota Singkawang, 2018-2020**
Table *Number of Villages Having Health Facilities by Subdistrict in Singkawang Municipality, 2018-2020*

Kecamatan Subdistrict	Rumah Sakit Hospital		
	2018	2019	2020
(1)	(2)	(3)	(4)
Singkawang Selatan	-	-	-
Singkawang Timur	1	1	1
Singkawang Utara	-	-	-
Singkawang Barat	4	4	4
Singkawang Tengah	1	1	1
Kota Singkawang	6	6	6

Lanjutan Tabel/*Continued Table 4.2.1*

Kecamatan <i>Subdistrict</i>	Rumah Sakit Bersalin <i>Maternity Hospital</i>		
	2018	2019	2020
(1)	(5)	(6)	(7)
Singkawang Selatan	-	-	-
Singkawang Timur	-	-	-
Singkawang Utara	-	-	-
Singkawang Barat	1	1	1
Singkawang Tengah	-	-	-
Kota Singkawang	1	1	1

Lanjutan Tabel/*Continued Table* 4.2.1

Kecamatan <i>Subdistrict</i>	Poliklinik <i>Polyclinic</i>		
	2018	2019	2020
(1)	(8)	(9)	(10)
Singkawang Selatan	-	1	1
Singkawang Timur	2	-	-
Singkawang Utara	-	1	1
Singkawang Barat	2	2	2
Singkawang Tengah	2	4	4
Kota Singkawang	6	8	8

Lanjutan Tabel/*Continued Table 4.2.1*

Kecamatan Subdistrict	Puskesmas Public Health Center		
	2018	2019	2020
(1)	(11)	(12)	(13)
Singkawang Selatan	2	2	2
Singkawang Timur	2	2	2
Singkawang Utara	2	2	2
Singkawang Barat	1	2	2
Singkawang Tengah	2	2	2
Kota Singkawang	9	10	10

Lanjutan Tabel/*Continued Table* 4.2.1

Kecamatan <i>Subdistrict</i>	Puskesmas Pembantu <i>Subsidiary of Public Health Center</i>		
	2018	2019	2020
(1)	(14)	(15)	(16)
Singkawang Selatan	4	4	4
Singkawang Timur	4	4	4
Singkawang Utara	4	4	4
Singkawang Barat	2	2	2
Singkawang Tengah	4	4	4
Kota Singkawang	18	18	18

Lanjutan Tabel/*Continued Table 4.2.1*

Kecamatan Subdistrict	Apotek Pharmacy		
	2018	2019	2020
(1)	(17)	(18)	(19)
Singkawang Selatan	1	1	1
Singkawang Timur	1	2	2
Singkawang Utara	2	2	2
Singkawang Barat	2	2	2
Singkawang Tengah	3	5	5
Kota Singkawang	9	12	12

Sumber/*Source*: BPS Kota Singkawang, Pendataan Potensi Desa (Podes)/*BPS-Statistics of Singkawang Municipality, Village Potential Data Collecting*

Tabel
Table 4.2.2**Jumlah Tenaga Kesehatan Menurut Kecamatan di Kota Singkawang, 2020**
Number of Health Personnel by Subdistrict in Singkawang Municipality, 2020

Kecamatan Subdistrict	Medis / Medical				Ahli Teknologi Laboratorium Medik Medical Laboratory Technician
	Dokter Doctor	Dokter Gigi Dentist	Paramedis Para Medicals	Tenaga Gizi Nutritionist	
(1)	(2)	(3)	(4)	(5)	(6)
Singkawang Selatan	4	2	57
Singkawang Timur	12	4	242
Singkawang Utara	4	2	55
Singkawang Barat	98	7	676
Singkawang Tengah	17	-	111
2020	135	15	1 141
2019	109	15	1 101	1 225	...
2018	110	11	1 094	1 215	...
2017	104	10	959	1 073	...
2016	103	10	972	1 085	...

Sumber/ Source: Dinas Kesehatan dan Keluarga Berencana Kota Singkawang/Department of Health and Family Planning of Singkawang Municipality

Tabel 4.2.3 **Jumlah Rumah Sakit Umum, Rumah Sakit Khusus, Puskesmas, Klinik Pratama, dan Posyandu Menurut Kecamatan di Kota Singkawang, 2019 dan 2020**
Number of General Hospital, Specialized Hospital, Public Health Center, Primary Clinic, and Integrated Health Post by Subdistrict in Singkawang Municipality, 2019 and 2020

Kecamatan Subdistrict	Rumah Sakit Umum General Hospital		Rumah Sakit Khusus Special Hospital		Rumah Sakit Bersalin/ Rumah Bersalin Maternity Hospital	
	2019	2020	2019	2020	2019	2020
(1)	(2)	(3)	(4)	(5)	(6)	(7)
Singkawang Selatan	-	-	-	-	-	-
Singkawang Timur	-	-	1	1	-	-
Singkawang Utara	-	-	-	-	-	-
Singkawang Barat	4	4	-	-	1	1
Singkawang Tengah	1	1	-	-	-	-
Kota Singkawang	5	5	1	1	1	1

Lanjutan Tabel/*Continued Table* 4.2.3

Kecamatan Subdistrict	Puskesmas Public Health Center		Puskesmas Pembantu PH Sub Center		Puskesmas Keliling Moving PH Sub Center	
	2019	2020	2019	2020	2019	2020
(1)	(8)	(9)	(10)	(11)	(12)	(13)
Singkawang Selatan	2	2	4	4	2	-
Singkawang Timur	2	2	4	4	2	-
Singkawang Utara	2	2	4	4	2	-
Singkawang Barat	2	2	2	2	1	-
Singkawang Tengah	2	2	4	4	2	-
Kota Singkawang	10	10	18	18	9	-

Lanjutan Tabel/*Continued Table 4.2.3*

Kecamatan Subdistrict	Klinik/Balai Kesehatan Medical Clinic		Posyandu Integrated Service Post		Klinik Pratama Primary Clinic	
	2019	2020	2019	2020	2019	2020
(1)	(14)	(15)	(16)	(17)	(18)	(19)
Singkawang Selatan	3	4	42	42
Singkawang Timur	1	1	19	19
Singkawang Utara	1	2	26	26
Singkawang Barat	3	3	28	28
Singkawang Tengah	9	11	47	47
Kota Singkawang	17	21	162	162

Catatan/Note : ...) Data tidak tersedia/*Data not available*

Sumber/ Source: Dinas Kesehatan dan Keluarga Berencana Kota Singkawang/*Department of Health and Family Planning of Singkawang Municipality*

Tabel
Table**4.2.4****Persentase Penduduk yang Mempunyai Keluhan Kesehatan Selama Sebulan Terakhir Menurut Kecamatan, 2016 - 2020****Percentage of People Who Had Health Complaint During a Month Prior to The Survey by Subdistrict, 2016 - 2020**

Kecamatan Subdistrict	2016	2017	2018	2019	2020
(1)	(3)	(4)	(5)	(6)	(7)
Singkawang Selatan
Singkawang Timur
Singkawang Utara
Singkawang Barat
Singkawang Tengah
Kota Singkawang	26,14	23,93	25,82	28,21	32,06

Catatan/Note : (...) data tidak tersedia/*data not available*

Sumber/Source : BPS, Survei Sosial Ekonomi Nasional (Susenas)/BPS-Statistics Indonesia, National Socioeconomic Survey

Tabel 4.2.5 **Banyaknya Rumah Sakit Dan Tempat Tidur Menurut Kecamatan di Kota Singkawang, 2020**
Table 4.2.5 **Number of Hospital and Beds by Subdistrict in Singkawang Municipality, 2020**

Kecamatan Subdistrict	Negeri / Public		Swasta / Private		Jumlah / Totals	
	Rumah Sakit Hospital	Tempat Tidur Beds	Rumah Sakit Hospital	Tempat Tidur Beds	Rumah Sakit Hospital	Tempat Tidur Beds
(1)	(2)	(3)	(4)	(5)	(6)	(7)
Singkawang Selatan	-	-	-	-	-	-
Singkawang Timur	1	562	-	-	1	562
Singkawang Utara	-	-	-	-	-	-
Singkawang Barat	2	334	3	341	5	675
Singkawang Tengah	1	70	-	-	1	70
2020	4	966	3	341	7	1307
2019	4	961	3	338	7	1299
2018	4	959	3	315	7	1274
2017	4	967	3	298	7	1265
2016	4	791	2	247	6	1038

Sumber/ Source: Dinas Kesehatan dan Keluarga Berencana Kota Singkawang/Department of Health and Family Planning of Singkawang Municipality

Tabel 4.2.6 Banyaknya Dokter Menurut Spesialis di Kota Singkawang, 2016-2020
Table *Number of Doctor by Specialization in Singkawang Municipality, 2016-2020*

Jenis Spesialisasi <i>Type of Specialization</i>	2016	2017	2018	2019	2020
(1)	(2)	(3)	(4)	(5)	(6)
Penyakit Dalam	3	5	8	5	8
Anak	3	5	4	4	5
Bedah Umum	4	7	7	3	6
Kebidanan/Kandungan	3	6	6	6	6
Mata	1	2	4	3	3
Penyakit Jiwa	2	2	2	2	1
Dokter Gigi	10	9	11	15	13
Dokter Umum	63	66	70	71	80
Lainnya	24	11	9	15	13
Jumlah/Total	113	113	121	124	135

Sumber/ Source: Dinas Kesehatan dan Keluarga Berencana Kota Singkawang/Department of Health and Family Planning of Singkawang Municipality

Tabel 4.2.7 Banyaknya Tenaga Kesehatan di Puskesmas Kota Singkawang, 2020
Table *Number of Health Personnel to Public Health Center in Singkawang Municipality, 2020*

Puskesmas Public Health Center	Dokter Umum General	Dokter Gigi Dentist	Jumlah Dokter Total Doctor	Bidan Midwife	Perawat Nurse	Terapis Gigi dan Mulut Dental and Mouth Therapist
(1)	(2)	(3)	(4)	(5)	(6)	(7)
Singkawang Selatan I	2	1	3	18	23	2
Singkawang Selatan II	2	1	3	16	10	2
Singkawang Timur I	2	1	3	15	22	3
Singkawang Timur II	2	1	3	13	10	2
Singkawang Utara I	2	1	3	14	18	2
Singkawang Utara II	2	1	3	12	11	4
Singkawang Barat I	2	1	3	14	10	3
Singkawang Barat II	2	0	2	6	5	2
Singkawang Tengah I	2	1	3	13	19	2
Singkawang Tengah II	2	1	3	10	9	2
2020	20	9	29	131	137	24
2019	20	9	29	101	107	19
2018	19	6	25	107	102	20
2017	19	5	24	100	109	18
2016	21	5	26	100	109	17

Sumber/Source: Dinas Kesehatan dan Keluarga Berencana Kota Singkawang/Department of Health and Family Planning of Singkawang Municipality

Tabel
Table 4.2.8**Banyaknya Pasien Rawat Inap di Rumah Sakit Umum Daerah Dr. Abdul Azis Kota Singkawang, 2020**
Number of Medical Patient in dr. Abdul Azis Regional Hospital of Singkawang Municipality, 2020

Bulan Month	Pasien Masuk / Admission			Pasien Keluar / Patients Out		
	Pria Male	Wanita Female	Jumlah Total	Pria Male	Wanita Female	Jumlah Total
(1)	(2)	(3)	(4)	(5)	(6)	(7)
Januari/January	510	516	1 026	500	502	1 002
Februari/February	482	508	990	476	503	979
Maret/March	418	466	884	405	456	861
April/April	275	320	595	262	312	574
Mei/May	276	317	593	266	306	572
Juni/June	321	322	643	297	318	615
Juli/July	374	342	716	360	322	682
Agustus/August	328	389	717	313	377	690
September/September	343	381	724	339	365	704
Oktober/October	280	356	636	276	346	622
Nopember/November	317	379	696	311	368	679
Desember/December	332	390	722	322	382	704
2020	4 256	4 686	8 942	4 127	4 557	8 684
2019	5 799	6 243	12 042	5 776	6 235	12 011
2018	5 509	6 748	12 257	5 589	6 724	12 313
2017	5 495	6 426	11 921	5 427	6 366	11 793
2016	4 766	7 303	12 069	5 559	6 488	12 047

Sumber/Source: RSUD dr. Abdul Azis Kota Singkawang/dr. Abdul Azis Regional Hospital of Singkawang Municipality

Tabel 4.2.9 **Banyaknya Pasien Rawat Inap di Rumah Sakit di Kota Singkawang, 2020**
Table **Number of Medical Patient in Hospitals of Singkawang Municipality, 2020**

Rumah Sakit Hospital	Pasien Masuk / Admission			Pasien Keluar / Patients Out		
	Pria Male	Wanita Female	Jumlah Total	Pria Male	Wanita Female	Jumlah Total
(1)	(2)	(3)	(4)	(5)	(6)	(7)
RS Abdul Aziz	4 256	4 686	8 942	4 127	4 557	8 684
RS DKT	1 164	933	2 097	1 138	917	2 055
RS Harapan Bersama	2 376	5 929	8 305	2 376	5 929	8 305
RS Vincentius	3 372	3 625	6 997	3 309	3 334	6 643
RS WEMPE	84	1 498	1 582	84	1 498	1 582
Jumlah/Total	11 252	16 671	27 923	11 034	16 235	27 269

Sumber/Source: Masing-Masing Rumah Sakit di Kota Singkawang/Each Hospitals in Singkawang Municipality

Tabel
Table 4.2.10

Banyaknya Pasien Rawat Jalan di Rumah Sakit Umum Daerah DR. Abdul Aziz Kota Singkawang, 2020
Number of Medical Patient in dr Abdul Azis Hospitals of Singkawang Municipality, 2020

Bulan Month	Poliklinik / Polyclinic					
	Umum *) General	Gigi Dent	Penyakit Dalam Internis	Anak Childs	Mata Eye	Bedah Umum
(1)	(2)	(3)	(4)	(5)	(6)	(7)
Januari/January	-	147	416	266	95	494
Februari/February	-	158	381	232	80	488
Maret/March	-	129	318	187	67	430
April/April	-	17	196	123	21	306
Mei/May	-	39	180	115	22	249
Juni/June	-	79	252	124	58	385
Juli/July	-	129	316	131	54	450
Agustus/August	-	150	317	136	48	378
September/September	-	134	276	137	52	411
Oktober/October	-	87	303	121	39	443
Nopember/November	-	87	313	128	46	423
Desember/December	-	125	273	139	44	375
2020	-	1 281	3 541	1 839	626	4 832
2019	-	1 548	4 425	2 449	924	8 295
2018	-	3 087	172	3 290	2 343	5 934
2017	12076	4 409	201	3 293	4 855	6 697
2016	-	4 158	210	3 151	5 473	5 469

Lanjutan Tabel/Continued Table 4.2.10

Bulan Month	Poliklinik / Polyclinic					
	Bedah Syaraf	Bedah Tulang / Ortopedi	Jiwa Psychiatric	Paru Lung	Syaraf Nerve	Prosthodonti
(1)	(8)	(9)	(10)	(11)	(12)	(13)
Januari/January	48	239	89	312	424	8
Februari/February	36	318	74	321	551	28
Maret/March	20	253	76	381	478	9
April/April	15	119	118	273	349	2
Mei/May	14	80	97	202	291	1
Juni/June	16	200	111	262	325	14
Juli/July	22	261	97	219	266	9
Agustus/August	47	286	110	224	344	7
September/September	37	233	127	233	352	6
Oktober/October	29	231	125	195	260	10
Nopember/November	32	244	167	244	560	4
Desember/December	34	190	146	170	527	6
2020	350	2 654	1 337	3 036	4 727	104
2019	1038	3 454	3 738	2 075
2018	639	3 383	7 205	4 226
2017	-	725	8 723	6 173
2016	-	-	7 907	4 059

Lanjutan Tabel/*Continued Table* 4.2.10

Bulan Month	Poliklinik / Polidinic						Jumlah Total
	Kandungan Obgyn	Hemodialisa Hemodialisa	Kulit dan Kelamin	THT	Rehabilitasi Medik	Geriatric	
(1)	(14)	(15)	(16)	(17)	(18)	(19)	(20)
Januari/January	73	162	127	442	536	-	3 878
Februari/February	94	159	114	433	638	-	4 105
Maret/March	74	180	87	287	422	-	3 398
April/April	56	206	29	125	322	-	2 277
Mei/May	33	214	16	101	292	-	1 946
Juni/June	47	244	52	242	403	-	2 814
Juli/July	81	253	44	331	532	-	3 195
Agustus/August	61	241	45	267	474	-	3 135
September/September	66	218	49	251	569	-	3 151
Oktober/October	46	173	41	207	545	-	2 855
Nopember/November	54	215	37	227	575	-	3 356
Desember/December	52	244	27	171	621	-	3 144
2020	737	2 509	668	3 084	5 929	-	37 254
2019	1 053	2 435	1 265	4 487	...	11	37 197
2018	2 006	41 512
2017	2 496	59 798
2016	5 508	47 172

Catatan/Note : ... Data tidak tersedia/Data not available

Sumber/Source: RSUD dr. Abdul Azis Kota Singkawang/dr. Abdul Azis Regional Hospital of Singkawang Municipality

Tabel 4.2.11 **Banyaknya Pasien Rawat Jalan di Rumah Sakit di Kota Singkawang, 2020**
Table **Number of Medical Patient in Hospitals of Singkawang Municipality, 2020**

Rumah Sakit <i>Hospital</i>	Poliklinik / <i>Policlinic</i>					
	Umum *) <i>General</i>	Gigi <i>Dent</i>	Penyakit Dalam <i>Internis</i>	Anak <i>Childs</i>	Mata <i>Eye</i>	Bedah <i>Surgical</i>
(1)	(2)	(3)	(4)	(5)	(6)	(7)
RS Abdul Aziz	-	1 281	3 541	1 839	626	7 836
RS DKT	793	2 262	4 831	540	-	1 467
RS Harapan Bersama	3 031	539	584	3 854	-	1 860
RS Vincentius	378	5 533	19 118	3 347	2 330	3 852
RS WEMPE	195	-	-	1 888	-	-
2020	4 397	9 615	28 074	11 468	2 956	15 015
2019	5 708	13 566	33 531	16 627	4 502	16 064
2018	6 161	11 882	32 285	13 552	6 589	11 618
2017	25 712	12 354	26 825	14 789	9 262	11 798
2016	2 590	4 916	11 817	10 572	5 473	6 861

Lanjutan Tabel/*Continued Table* 4.2.11

Rumah Sakit <i>Hospital</i>	Poliklinik / <i>Policlinic</i>					Jumlah <i>Total</i>
	Jiwa <i>Soul</i>	Paru <i>Lung</i>	Saraf <i>Nerve</i>	Fisioterapi <i>Fisioteraphy</i>	Kandungan <i>Obgyn</i>	
(1)	(8)	(9)	(10)	(11)	(12)	(13)
RS Abdul Aziz	1 337	3 036	4 727	-	737	24 960
RS DKT	304	1 514	2 644	-	504	14 859
RS Harapan Bersama	1 354	1 037	1 234	560	13 421	27 474
RS Vincentius	5 470	-	4 265	408	1 425	46 126
RS WEMPE	-	-	-	-	747	2 830
2020	8 465	5 587	12 870	968	16 834	116 249
2019	7 744	4 900	13 698	5 884	21 706	148 261
2018	6 848	4 178	13 651	12 717	22 069	141 550
2017	11 563	823	9 131	9 465	21 403	153 025
2016	-	432	8 223	4 059	23 367	78 310

Sumber/*Source*: Masing-Masing Rumah Sakit di Kota Singkawang/*Each Hospilats in Singkawang Municipality*

Tabel 4.2.12 **Banyaknya Tenaga Kesehatan di Rumah Sakit Kota Singkawang, 2020**
Table 4.2.12 **Number of Health Personnel at Hospital of Singkawang Municipality, 2020**

Tenaga Kesehatan Health Personnel	RSUD Abdul Aziz	RS DKT	RS Harapan Bersama	RS Vincentius	RS WEMPE	RSJ Buduk	Jumlah Totals
(1)	(2)	(3)	(4)	(5)	(6)	(7)	(8)
Dokter Spesialis	30	12	18	25	3	3	91
Dokter Umum	22	9	11	15	4	8	69
Dokter Gigi Umum	2	2	1	1	-	2	8
Perawat	263	53	77	165	13	211	782
Perawat Anastesi	2	1	3	2	-	-	8
Perawat Gigi	4	1	-	2	-	5	12
Bidan	52	7	30	22	13	-	124
Apoteker	13	4	2	6	3	3	31
Asisten Apoteker	22	2	4	6	-	5	39
Kesehatan Lingkungan	9	-	1	2	-	2	14
Analisis Kesehatan	20	5	7	12	3	5	52
Nutrisionis	17	2	1	2	1	9	32
Fisioterapi	6	1	2	2	-	3	14
Perekam Medik	5	3	2	5	1	2	18
Elektromedik	4	1	-	1	-	-	6
Radiografer	13	2	2	3	-	1	21
Refraksionis Optisien	-	-	-	-	-	-	-
2020	484	105	161	271	41	259	1321
2019	460	101	163	264	40	264	1292
2018	488	91	143	247	39	233	1241
2017	440	81	122	352	36	233	1138
2016	360	67	58	...	31	...	516

Catatan/Note : ...) data tidak tersedia/data not available

Sumber/ Source: Masing-Masing Rumah Sakit di Kota Singkawang/Each Hospitals in Singkawang Municipality

Tabel 4.2.13 Banyaknya Pedagang dan Industri Farmasi Menurut Kecamatan di Kota Singkawang, 2020
Number of Seller and Pharmaceutical Industry by Subdistrict in Singkawang Municipality, 2020

Kecamatan Subdistrict	Apotik Pharmacy	PB Farmasi PB Pharmacy	Optik Optics	Industri Farmasi Jamu Herbal Medicine Industry	Toko Obat Medicine Store
(1)	(2)	(3)	(4)	(5)	(6)
Singkawang Selatan	5	-	-	-	2
Singkawang Timur	2	-	-	-	1
Singkawang Utara	2	1	-	-	2
Singkawang Barat	15	1	9	-	11
Singkawang Tengah	19	-	-	-	9
2020	43	2	9	-	25
2019	39	1	8	2	25
2018	33	1	8	2	25
2017	26	1	5	2	25
2016	27	-	5	2	24

Sumber/ Source: Dinas Kesehatan dan Keluarga Berencana Kota Singkawang/Department of Health and Family Planning of Singkawang Municipality

Tabel 4.2.14 **Realisasi Kegiatan Imunisasi Menurut Jenisnya Menurut Kecamatan di Kota Singkawang, 2020**
Table 4.2.14 **Realization of Immunization Activity by Type by Subdistrict in Singkawang Municipality, 2020**

Kecamatan Subdistrict	BCG BCG	DPT1 DPT1	Polio3 Polio3	Campak Measles	TT Hamil (Status) TT Pregnant (Status)	
					TD1 TD1	TD2 TD2
(1)	(2)	(3)	(4)	(5)	(6)	(7)
Singkawang Selatan	640	511	460	383	-	-
Singkawang Timur	324	314	326	291	-	-
Singkawang Utara	496	487	468	473	-	-
Singkawang Barat	519	389	364	338	-	-
Singkawang Tengah	922	836	784	711	-	-
2020	2901	2537	2402	2196	-	-
2019	3166	2874	3028	2908	110	495
2018	3422	3224	2991	3025	264	517
2017	3553	3480	3273	3491	282	530
2016	3273	2951	3146	3071	175	272

Sumber/Source: Dinas Kesehatan dan Keluarga Berencana Kota Singkawang/Department of Health and Family Planning of Singkawang Municipality

Tabel 4.2.15 **Banyaknya Kelahiran dengan Bedah Caesar di Kota Singkawang, 2020**
Table *Number of Birth with Caesarean Section in Singkawang Municipality, 2020*

Rumah Sakit <i>Hospitals</i>	Jumlah Persalinan <i>Number of Births</i>	Persalinan dengan Caesar <i>Labor with Caesar</i>	Jumlah Bayi <i>Number of Babies</i>	% Caesar Terhadap Persalinan <i>% Of Caesar Against Childbirth</i>
(1)	(2)	(3)	(4)	(5)
Rumah Sakit Abdul Aziz	980	480	783	48,98
Rumah Sakit Tk. IV (DKT)	403	186	403	46,15
Rumah Sakit Vincensius	438	237	435	54,11
Rumah Sakit Harapan Bersama	2 000	1 375	2 375	68,75
Rumah Sakit Wempe	968	747	964	77,17
2 0 2 0	4 789	3 025	4 960	63,17
2 0 1 9	4 636	2 713	4 503	58,52
2 0 1 8	4 705	2 442	4 662	51,90
2 0 1 7	1 550	585	1 562	37,74
2 0 1 6	3 342	1 551	3 681	46,41

Sumber/Source: Masing-Masing Rumah Sakit di Kota Singkawang/Each Hospitals in Singkawang Municipality

Tabel 4.2.16 **Jumlah Puskesmas Dengan Pelayanan Kespro Menurut Kecamatan di Kota Singkawang, 2020**
Table 4.2.16 **Number of Public Health Center With Reproduction Health Service by Subdistrict in Singkawang Municipality, 2020**

Kecamatan <i>Subdistrict</i>	Min 3 Pelayanan Kespro Terpadu <i>Reproduction Health Service</i>	Kespro Remaja Adolescent's <i>Reproduction Health Service</i>	Jumlah <i>Total</i>
(1)	(2)	(3)	(4)
Singkawang Selatan	2	2	2
Singkawang Timur	2	2	2
Singkawang Utara	2	2	2
Singkawang Barat	2	2	2
Singkawang Tengah	2	2	2
2020	10	10	10
2019	10	10	10
2018	5	5	10
2017	9	9	18
2016	9	9	18

Sumber/ *Source*: Dinas Kesehatan dan Keluarga Berencana Kota Singkawang/*Department of Health and Family Planning of Singkawang Municipality*

Tabel
Table 4.2.17

Persentase Perempuan Pernah Kawin Berumur 15-49 Tahun Yang Melahirkan Anak Lahir Hidup (ALH) Menurut Penolong Proses Kelahiran di Kota Singkawang, 2010-2020

Percentage of Ever Married Women Aged 15-49 Years Who gave birth to Children Ever Born by Birth Attendant in Singkawang Municipality, 2010-2020

Tahun Years	Tenaga Kesehatan Health Personnel	Non Tenaga Kesehatan Non- Health Personnel	Jumlah Total	Persentase Tenaga Kesehatan Percentage of Health Personnel
(1)	(2)	(3)	(4)	(5)
2010	17 235	1 497	18 732	92,01
2011	17 249	2 094	19 343	89,17
2012	18 284	2 026	20 310	90,02
2013	19 406	1 966	21 372	90,80
2014	18 880	766	19 646	96,10
2015	8 470	216	8 686	97,51
2016	8 686	87	8 773	99,01
2017	10 167	-	10 167	100,00
2018	9 850	113	9 963	98,87
2019	9 662	58	9 720	99,40
2020	7 837	48	7 885	99,39

Sumber/Source: BPS Kota Singkawang, Survei Sosial Ekonomi Nasional Maret/BPS-Statistics of Singkawang Municipality, March National Socioeconomic Survey

Tabel 4.2.18 **Persentase Jumlah Kasus 10 Penyakit Terbanyak di Kota Singkawang, 2016-2020**
Table **Percentage Number of Cases of the 10 Most Occured Diseases in Singkawang Municipality, 2016-2020**

Jenis Penyakit Type of Disease	2016	2017	2018	2019	2020
(1)	(2)	(3)	(4)	(5)	(6)
Infeksi Saluran Pernafasan atas Akut tidak spesifik	9,17	11,79	10,63	9,88	8,59
Hipertensi Primer (esensial)	8,88	7,42	7,43	10,37	9,46
Gejala dan tanda umum lainnya	7,22	6,26	7,94	3,94	3,24
Gastroduodenitis tidak spesifik	4,35	4,17	4,16	2,88	2,89
Demam yang tidak diketahui sebabnya	3,34	3,63	2,62	4,31	3,21
Diabetes Melitus (Kencing Manis) tidak spesifik	3,23	2,23	2,06	4,21	4,64
Tukak Lambung	3,21	3,07	3,06	2,53	2,01
Batuk	3,08	4,43	4,42	1,99	1,65
Sakit Kepala	3,04	3,08	3,09	2,58	1,25
Influenza	3,02	4,13	4,16	2,97	1,45

Sumber/ Source: Dinas Kesehatan dan Keluarga Berencana Kota Singkawang/Department of Health and Family Planning of Singkawang Municipality

Tabel 4.2.19 **Persentase Balita Yang mengalami Gizi Buruk Menurut Kecamatan di Kota Singkawang, 2016-2020**
Percentage of Children Under Five Years Suffering from Severe Malnutrition by Subdistrict in Singkawang Municipality, 2016-2020

Kecamatan Subdistrict	2016	2017	2018	2019	2020
(1)	(2)	(3)	(4)	(5)	(6)
Singkawang Selatan	0,34	2,33	3,40	2,95	0,10
Singkawang Timur	3,19	2,09	2,68	2,57	0,30
Singkawang Utara	8,63	1,39	1,34	3,40	0,20
Singkawang Barat	1,88	2,44	2,79	2,32	0,05
Singkawang Tengah	1,26	0,48	0,12	0,76	0,06
Kota Singkawang	2,71	1,35	1,46	1,89	1,89

Sumber/ Source: Dinas Kesehatan dan Keluarga Berencana Kota Singkawang/Department of Health and Family Planning of Singkawang Municipality

Tabel 4.2.20 **Jumlah Bayi Lahir, Bayi Berat Badan Lahir Rendah (BBLR), BBLR Dirujuk, dan Bergizi Buruk Menurut Kecamatan di Kota Singkawang, 2020**
Number of Births, Babies with Low Birth Weights (LBW), Treated LBW, and Malnutrition Cases by Subdistrict in Singkawang Municipality, 2020

Kecamatan Subdistrict	Bayi Lahir Births	BBLR/LBW		Gizi Buruk Malnutrition
		Jumlah Total	Dirujuk Treated	
(1)	(2)	(3)	(4)	(5)
Singkawang Selatan	852	45	-	5
Singkawang Timur	350	25	-	7
Singkawang Utara	588	35	-	4
Singkawang Barat	925	40	-	3
Singkawang Tengah	1 295	74	-	4
2020	4 010	219	-	23
2019	4 152	262	-	22
2018	4 315	278	-	16
2017	4 282	273	-	27
2016	4 525	252	252	26

Sumber/ Source: Dinas Kesehatan dan Keluarga Berencana Kota Singkawang/Department of Health and Family Planning of Singkawang Municipality

Tabel
Table 4.2.21

Jumlah Ibu Hamil, Melakukan Kunjungan K1, Dan K4, Kurang Energi Kronis (KEK) dan Mendapat Tablet Zat Besi (FE) Menurut Kecamatan di Kota Singkawang, 2020
Number of Pregnant Women, Those with One Visit and Four Visits of Antenatal Care, Chronic Energy Deficiency (CED), and Receiving Iron Supplement by Subdistrict in Singkawang Municipality, 2020

Kecamatan Subdistrict	Jumlah Ibu Hamil Pregnant Women	Melakukan Kunjungan K1 One Visit	Melakukan Kunjungan K4 Four Visits	Kurang Energi Kronis (KEK) Chronic Energy Deficiency (CED)	Mendapat Zat Besi (Fe) Receiving Iron Supplement
(1)	(2)	(3)	(4)	(5)	(6)
Singkawang Selatan	1 050	1 003	936	73	854
Singkawang Timur	361	377	361	53	361
Singkawang Utara	600	662	641	88	629
Singkawang Barat	931	1 140	1 043	28	1 041
Singkawang Tengah	1 318	1 600	1 545	94	1 545
2020	4 260	4 782	4 526	336	4 430
2019	4 904	5 122	4 731	299	4 781
2018	4 936	4 960	4 656	301	4 656
2017	4 978	5 015	4 555	237	4 554
2016	4 978	4 784	4 231	234	4 775

Sumber/ Source: Dinas Kesehatan dan Keluarga Berencana Kota Singkawang/Department of Health and Family Planning of Singkawang Municipality

Tabel 4.2.22 **Jumlah Kelahiran dan Kematian Bayi yang dilaporkan Menurut Kecamatan di Kota Singkawang, 2020**
Table **Number of Reported Infant Birth and Infant Death by Subdistrict in Singkawang Municipality, 2020**

Kecamatan Subdistrict	Lahir Hidup Born Alive	Lahir Mati Stillbirth	Jumlah Total	% Lahir Mati % Stillbirth	Bayi Mati Infant Death
(1)	(2)	(3)	(4)	(5)	(6)
Singkawang Selatan	1 033	5	1 038	0,48	12
Singkawang Timur	354	4	358	1,12	3
Singkawang Utara	589	7	596	1,17	4
Singkawang Barat	925	2	927	0,22	4
Singkawang Tengah	1 296	14	1 310	1,07	8
2 0 2 0	4 197	32	4 229	0,76	31
2 0 1 9	4 152	43	4 195	1,03	29
2 0 1 8	4 315	21	4 336	0,48	36
2 0 1 7	4 224	40	4 264	0,94	32
2 0 1 6	4 200	34	4 234	0,80	22

Sumber/ Source: Dinas Kesehatan dan Keluarga Berencana Kota Singkawang/Department of Health and Family Planning of Singkawang Municipality

Tabel 4.2.23 Jumlah Kematian Ibu Maternal yang dilaporkan Menurut Kecamatan di Kota Singkawang, 2020
Table *Number Of Reported Maternal Mortality by Subdistrict in Singkawang Municipality, 2020*

Kecamatan Subdistrict	Kematian Ibu Hamil Maternal Mortality	Kematian Ibu Bersalin Maternal Death	Kematian Ibu Nifas Maternal Death During Nifas	Jumlah Kematian Ibu Total Maternal Mortality
(1)	(2)	(3)	(4)	(5)
Singkawang Selatan	2	-	-	2
Singkawang Timur	-	-	-	-
Singkawang Utara	-	-	-	-
Singkawang Barat	-	-	2	2
Singkawang Tengah	-	-	-	-
2020	2	-	2	4
2019	1	1	2	4
2018	1	1	3	5
2017	-	-	5	5
2016	-	-	1	1

Sumber/ Source: Dinas Kesehatan dan Keluarga Berencana Kota Singkawang/Department of Health and Family Planning of Singkawang Municipality

Tabel 4.2.24 Jumlah Kasus HIV/AIDS, IMS, DBD, DIARE, TB, dan Malaria Menurut Kecamatan di Kota Singkawang, 2020
Number of Cases of HIV/AIDS, Sexually Transmitted Infection, Dengue Fever, Diarrhea, Tuberculosis (TB) and Malaria by Subdistrict in Singkawang Municipality, 2020

Kecamatan Subdistrict	HIV HIV	IMS Sexually Transmitted Infection	DBD Dengue Fever	Diare Diarrhea	TB Tubercu- losis	Malaria Malaria
(1)	(2)	(3)	(4)	(5)	(6)	(7)
Singkawang Selatan	7	-	2	371	94	7
Singkawang Timur	2	-	1	604	54	-
Singkawang Utara	12	-	3	372	34	-
Singkawang Barat	1	-	6	132	327	-
Singkawang Tengah	14	-	4	243	193	2
2020	36	-	16	1722	702	9
2019	43	-	162	2404	860	5
2018	52	54	86	3668	632	7
2017	49	102	166	1831	169	-
2016	44	196	76	4711	147	1

Sumber/ Source: Dinas Kesehatan dan Keluarga Berencana Kota Singkawang/Department of Health and Family Planning of Singkawang Municipality

Tabel 4.2.25 Banyaknya Sarana Pelayanan KB Nasional Menurut Kecamatan di Kota Singkawang, 2020
Number of Family Planning Services Facility by Subdistrict in Singkawang Municipality, 2020

Kecamatan Subdistrict	KKB	PPKBD	Posyandu	DBS/ Apotik	Sub PPKBD	Jumlah Total
(1)	(2)	(3)	(4)	(5)	(6)	(7)
Singkawang Selatan	6	4	33	5	27	75
Singkawang Timur	5	5	22	2	19	53
Singkawang Utara	8	7	26	2	21	64
Singkawang Barat	10	4	29	15	11	69
Singkawang Tengah	11	6	49	19	20	105
2020	40	26	159	43	98	366
2019	42	26	156	39	98	361
2018	37	26	162	30	125	380
2017	33	33	155	26	89	336
2016	36	26	150	27	66	305

Sumber/ Source: Dinas Kesehatan dan Keluarga Berencana Kota Singkawang/Department of Health and Family Planning of Singkawang Municipality

Tabel 4.2.26 **Kelompok Institut Masyarakat Perkotaan (IMP) dan Ketahanan Keluarga Menurut Kecamatan di Kota Singkawang, 2020**
Urban Communities Institution Group and Family Resilience by Subdistrict In Singkawang Municipality, 2020

Kecamatan Subdistrict	BKB	BKR	BKL	UPPKS	PIK-R	Jumlah Total
(1)	(2)	(3)	(4)	(5)	(6)	(7)
Singkawang Selatan	5	4	4	3	7	65
Singkawang Timur	7	2	3	1	2	42
Singkawang Utara	8	3	3	2	7	65
Singkawang Barat	4	1	4	1	9	51
Singkawang Tengah	6	2	5	1	7	61
2020	30	12	19	8	32	284
2019	29	12	22	6	32	101
2018	25	14	22	6	30	97
2017	9	9	15	22	38	93
2016	30	10	28	-	36	104

Keterangan/Note:

BKB : Bina Keluarga Balita

BKR : Bina Keluarga Remaja

BKL : Bina Keluarga Lansia

UPPKS : Usaha Peningkatan Pendapatan Keluarga Sejahtera

PIK-R : Pusat Informasi dan Konseling Remaja

Sumber/ Source : Dinas Kesehatan dan Keluarga Berencana Kota Singkawang/Department of Health and Family Planning of Singkawang Municipality

Tabel
Table 4.2.27

Realisasi Pencapaian Akseptor KB Baru Menurut Jenis Kontrasepsi dan Kecamatan di Kota Singkawang, 2020
Realization of Current FP Acceptor by Contraceptive and Subdistrict In Singkawang Municipality, 2020

Kecamatan Subdistrict	Jenis Kontrasepsi / Contraceptive						Jumlah Total
	IUD	MOP/ MOW	IMPL	STK	PIL	KDM	
(1)	(2)	(3)	(4)	(5)	(6)	(7)	(8)
Singkawang Selatan	7	4	121	460	400	158	1 150
Singkawang Timur	-	4	20	100	121	5	250
Singkawang Utara	2	3	16	171	122	7	321
Singkawang Barat	146	507	151	897	250	183	2 134
Singkawang Tengah	62	9	40	550	172	25	858
2020	217	527	348	2 178	1 065	378	4 713
2019	207	506	237	1 512	654	237	3 353
2018	121	90	221	1 505	543	122	1 521
2017	192	196	146	1 054	471	252	2 311
2016	416	394	313	1 731	818	115	3 787

Sumber/ Source: Dinas Kesehatan dan Keluarga Berencana Kota Singkawang/Department of Health and Family Planning of Singkawang Municipality

Tabel 4.2.28 **Realisasi Pencapaian Akseptor KB Aktif Menurut Jenis Kontrasepsi dan Kecamatan di Kota Singkawang, 2020**
Table **Realization of Active FP Acceptor by Contraceptive and Subdistrict In Singkawang Municipality, 2020**

Kecamatan Subdistrict	Pasangan Usia Subur Fertile Married Couple	Jenis Kontrasepsi / Contraceptive						Jumlah Total
		IUD	MOP/ MOW	IMPL	STK	PIL	KDM	
(1)	(2)	(3)	(4)	(5)	(6)	(7)	(8)	(9)
Singkawang Selatan	9 490	87	61	422	2 400	2 218	208	5 396
Singkawang Timur	19 213	562	210	333	2 311	14 277	215	17 908
Singkawang Utara	5 292	60	83	111	1 506	1 666	66	3 492
Singkawang Barat	9 767	1 203	598	473	2 319	1 645	209	6 447
Singkawang Tengah	14 436	289	121	310	6 543	2 276	148	9 687
2 0 2 0	58 198	2 201	1 073	1 649	15 079	22 082	846	42 930
2 0 1 9	41 106	1 755	851	1 327	10 481	8 450	619	23 483
2 0 1 8	38 762	1 676	808	1 114	9 605	7 364	635	21 202
2 0 1 7	38 852	1 428	1 428	823	9 564	6 469	382	19 353
2 0 1 6	57 631	4 122	4 122	2 239	12 140	11 794	1 578	33 001

Sumber/ Source: Dinas Kesehatan dan Keluarga Berencana Kota Singkawang/Department of Health and Family Planning of Singkawang Municipality

Tabel 4.2.29 **Perbandingan Peserta KB Aktif Terhadap Pasangan Usia Subur Menurut Kecamatan di Kota Singkawang, 2020**
Table *Ratio of Fertile Married Couple (FMC) and Active FP by Subdistrict In Singkawang Municipality, 2020*

Kecamatan Subdistrict	Pasangan Usia Subur Fertile Married Couple	KB Aktif Active FP	Persentase Percentage
(1)	(2)	(3)	(4)
Singkawang Selatan	9 490	5396	56,82
Singkawang Timur	19 213	17908	93,21
Singkawang Utara	5 292	3492	65,99
Singkawang Barat	9 767	6447	66,01
Singkawang Tengah	14 436	9687	67,10
2020	58 198	42 930	73,76
2019	41 106	23 483	57,13
2018	38 762	31 202	54,70
2017	38 852	19 353	49,80
2016	57 631	33 001	57,26

Sumber/ Source: Dinas Kesehatan dan Keluarga Berencana Kota Singkawang/Department of Health and Family Planning of Singkawang Municipality

4.3 AGAMA DAN SOSIAL LAINNYA RELIGION AND OTHER SOCIAL AFFAIRS

Tabel 4.3.1 **Jumlah Penduduk Menurut Kecamatan dan Agama yang**
Table **Dianut di Kota Singkawang, 2020**
Population by Subdistrict and Religion in Singkawang
Municipality, 2020

Kecamatan Subdistrict	Islam Islam	Protestan Protestant	Katolik Catholic	Budha Buddha	Hindu Hindu	Konghucu Konghucu	Lainnya Others
(1)	(2)	(3)	(4)	(5)	(6)	(7)	(8)
Singkawang Selatan	20 989	4 059	4 533	25 499	34	470	-
Singkawang Timur	7 039	3 092	7 884	5 775	6	22	9
Singkawang Utara	26 451	331	205	4 075	1	126	1
Singkawang Barat	16 711	3 328	3 511	32 332	19	371	3
Singkawang Tengah	56 083	2 202	1 669	11 530	6	117	-
Kota Singkawang	127 273	13 012	17 802	79 211	66	1 106	13

Sumber/ Source: Dinas Kependudukan dan Pencatatan Sipil Kota Singkawang/Department of Population and Civil Registration of Singkawang Municipality

Tabel
Table 4.3.2

Jumlah Tempat Peribadatan Menurut Kecamatan dan Agama di Kota Singkawang, 2020
Number of Places of Worship by Subdistrict and Religion in Singkawang Municipality, 2020

Kecamatan Subdistrict	Islam/Islam		Katholik/Catholic		Protestan/ Protestant
	Masjid Mosque	Surau Surau	Gereja Church	Kapel Chapel	Gereja Church
(1)	(2)	(3)	(4)	(5)	(6)
Singkawang Selatan	29	29	7	-	27
Singkawang Timur	14	6	13	2	19
Singkawang Utara	23	26	-	-	-
Singkawang Barat	16	13	2	6	15
Singkawang Tengah	42	28	2	-	7
2020	124	102	24	8	68
2019	124	103	24	12	84
2018	124	103	24	8	84
2017	124	103	21	8	82
2016	127	104	21	8	65

Lanjutan Tabel/Continued Table : 4.3.2

Kecamatan Subdistrict	Budha/Budha			Hindu/Hindu	Konghucu/Konghucu	
	Vihara Monastery	Cetya Cetya	Klenteng Pagoda	Pasraman Pasraman	Klenteng Pagoda	Litang Litang
(1)	(7)	(8)	(9)	(10)	(11)	(12)
Singkawang Selatan	25	190	37	1	-	-
Singkawang Timur	6	79	-	-	-	-
Singkawang Utara	-	14	3	-	-	-
Singkawang Barat	28	268	26	-	-	-
Singkawang Tengah	5	118	7	-	-	-
2020	64	669	73	1	-	-
2019	60	789	92	1	14	1
2018	55	699	...	1	14	1
2017	60	-
2016	60	-

Catatan/Note : ...) Data tidak tersedia/Data not available

Sumber/Source : Kantor Kementerian Agama Kota Singkawang/Ministry Religion Office of Singkawang Municipality

Tabel 4.3.3 Jumlah Kelurahan yang Mengalami Bencana Alam Menurut Kecamatan di Kota Singkawang, 2018–2020
Number of Kelurahan that Had Natural Disaster by Subdistrict in Singkawang Municipality, 2018–2020

Kecamatan Subdistrict	Banjir/Flood			Gempa Bumi/Earthquake		
	2018	2019	2020	2018	2019	2020
(1)	(2)	(3)	(4)	(5)	(6)	(7)
Singkawang Selatan	1	-	-	-	-	-
Singkawang Timur	1	-	-	-	-	-
Singkawang Utara	-	-	-	-	-	-
Singkawang Barat	3	-	-	-	-	-
Singkawang Tengah	5	-	-	-	-	-
Kota Singkawang	10	-	-	-	-	-

Lanjutan Tabel/Continued Table 4.3.3

Kecamatan Subdistrict	Tanah Longsor/Landslide		
	2018	2019	2020
(1)	(8)	(9)	(10)
Singkawang Selatan	-	-	-
Singkawang Timur	-	-	-
Singkawang Utara	-	-	-
Singkawang Barat	-	-	-
Singkawang Tengah	-	-	-
Kota Singkawang	-	-	-

Sumber/Source: BPS Kota Singkawang, Pendataan Potensi Desa (Podes)/BPS-Statistics of Singkawang Municipality Village Potential Data Collecting

Tabel 4.3.4 Jumlah Penyuluh Agama di Kota Singkawang, 2020
Table *Number of Religious Counselor in Singkawang Municipality, 2020*

Agama Religion	2016	2017	2018	2019	2020
(1)	(2)	(3)	(4)	(5)	(6)
Islam/Mouslem	66	62	61	52	51
Katholik/Chatolic	12	12	13	13	30
Kristen/Christian	16	16	14	15	13
Budha/Buddha	10	15	16	21	16
Hindu/Hindu	-	2	2	2	1
Konghucu/Konghucu	-	1	1	1	2
Jumlah / Total	104	108	107	104	113

Sumber/Source : Kantor Kementerian Agama Kota Singkawang/Ministry Religion Office of Singkawang Municipality

Tabel 4.3.5 **Banyaknya Nikah, Talak, Cerai, dan Rujuk Menurut Kecamatan di Kota Singkawang, 2020**
Number of Marriage, Separate, Divorce, and Reconciliation by Subdistrict in Singkawang Municipality, 2020

Kecamatan Subdistrict	Nikah Marriage	Rujuk Reconc	Lain-lain Other
(1)	(2)	(3)	(4)
Singkawang Selatan	166	-	1
Singkawang Timur	46	-	-
Singkawang Utara	188	-	-
Singkawang Barat	143	-	1
Singkawang Tengah	382	1	-
2020	925	1	2
2019	1 046	-	-
2018	979	-	-
2017	996	-	-
2016	880	-	-

Sumber/Source : Kantor Kementerian Agama Kota Singkawang/Ministry Religion Office of Singkawang Municipality

Tabel 4.3.6 Banyaknya Surat Nikah Yang di Keluarkan Menurut Kecamatan di Kota Singkawang, 2020
Number of Marriage Licenses Issued by Subdistrict in Singkawang Municipality, 2020

Kecamatan Subdistrict	2016	2017	2018	2019	2020
(1)	(2)	(3)	(4)	(5)	(6)
Singkawang Selatan	125	130	266	158	166
Singkawang Timur	37	40	80	64	46
Singkawang Utara	176	250	404	229	188
Singkawang Barat	124	130	283	166	143
Singkawang Tengah	418	450	870	429	382
Jumlah / Total	880	1 000	990	1 046	925

Sumber/Source : Kantor Kementerian Agama Kota Singkawang/Ministry Religion Office of Singkawang Municipality

Tabel 4.3.7 **Banyaknya Perceraian di Kota Singkawang, 2020**
Table **Number of Divorce in Singkawang Municipality, 2020**

Bulan Month	2016	2017	2018	2019	2020
(1)	(2)	(3)	(4)	(5)	(6)
Januari/January	17	20	24	13	19
Februari/February	40	31	33	19	24
Maret/March	33	25	38	15	22
April/April	46	21	34	25	17
Mei/May	34	22	24	31	18
Juni/June	23	12	30	20	11
Juli/July	20	18	13	30	36
Agustus/August	30	22	32	28	28
September/September	35	12	34	25	16
Oktober/October	24	28	20	20	27
Nopember/November	27	29	-	17	36
Desember/December	31	23	-	24	23
Jumlah / Total	360	263	282	267	277

Sumber/Source : Pengadilan Agama Kota Singkawang/Religious Courts of Singkawang Municipality

Tabel 4.3.8 **Banyaknya Penyebab Perceraian di Kota Singkawang, 2020**
Table *Number of Divorce Causal in Singkawang Municipality, 2020*

Bulan Month	Tak Tanggung Jawab Not Responsible	Tidak Harmonis Disharmonious	Lainnya Other	Jumlah Total
(1)	(2)	(3)	(4)	(5)
Januari/January	2	16	1	19
Februari/February	4	20	-	24
Maret/March	2	17	3	22
April/April	-	15	2	17
Mei/May	5	13	-	18
Juni/June	3	8	-	11
Juli/July	5	29	2	36
Agustus/August	2	22	4	28
September/September	1	15	-	16
Oktober/October	2	24	1	27
Nopember/November	9	24	3	36
Desember/December	5	18	-	23
2020	40	221	16	277
2019	39	204	24	267
2018	29	233	20	282
2017	40	189	34	263
2016	69	252	39	360

Sumber/Source : Pengadilan Agama Kota Singkawang/Religious Courts of Singkawang Municipality

Tabel 4.3.9 **Penerimaan Zakat Menurut Jenisnya dan Kecamatan di Kota Singkawang, 2020**
The Acceptance of Zakat by Type of Zakat and Subdistrict in Singkawang Municipality, 2020

Kecamatan Subdistrict	Zakat Fitrah Zakat Al Fitr		Zakat Maal Zakat Maal (000 Rp)	Jumlah Total (000 Rp)
	Beras Rice (kg)	Uang (000 Rp)		
(1)	(2)	(3)	(4)	(5)
Singkawang Selatan	1 752,00	105 176,00	25 588,41	81 094,94
Singkawang Timur	2 925,10	88 166,00	2 275,00	88 166,00
Singkawang Utara	9 551,00	226 407,50	20 865,00	247 272,50
Singkawang Barat	3 179,00	233 266,25	286 550,43	519 816,68
Singkawang Tengah	6 159,50	495 935,50	267 409,67	763 345,17
2 0 2 0	23 566,60	1 148 951,25	602 688,51	1 699 695,29
2 0 1 9	24 486,50	1 312 559,75	328 081,17	1 640 640,92
2 0 1 8	12 847,00	1 096 815,00	1 571 000,00	2 667 815,00
2 0 1 7	15 912,00	926 711,00	237 671,00	1 164 382,00
2 0 1 6

Catatan/Note : ...) Data tidak tersedia/Data not available

Sumber/Source : Kantor Kementerian Agama Kota Singkawang/Ministry Religion Office of Singkawang Municipality

Tabel
Table 4.3.10

Penyalur Zakat Menurut Kecamatan di Kota Singkawang, 2020
Distribution of Zakat by Subdistrict in Singkawang Municipality, 2020

Kecamatan Subdistrict	Mustahiq	Penyaluran Distribution	
		Uang Money (000 Rp)	Beras Rice (kg)
(1)	(2)	(3)	(4)
Singkawang Selatan	906	105 176,00	1 752,00
Singkawang Timur	815	88 166,00	2 925,10
Singkawang Utara	1 367	226 407,50	9 551,00
Singkawang Barat	1 971	233 266,25	3 179,00
Singkawang Tengah	3 499	495 935,50	6 159,50
2020	8 558	1 148 951,25	23 566,60
2019	6 074	1 312 559,75	24 486,50
2018	5 948	2 667 815,00	12 847,00
2017	8 405	948 125,00	47 825,00
2016

Catatan/Note : (...) Data tidak tersedia/Data not available

Sumber/Source : Kantor Kementerian Agama Kota Singkawang/Ministry Religion Office of Singkawang Municipality

Tabel 4.3.11 Banyaknya Jamaah Haji Menurut Jenis Kelamin dan Kecamatan di Kota Singkawang, 2020
Table *Number of Muslim Pilgrims by Sex and Subdistrict in Singkawang Municipality, 2020*

Kecamatan Subdistrict	Berangkat / Departure			Datang / Arrival		
	Laki- Laki Male	Perempuan Female	Jumlah Total	Laki- Laki Male	Perempuan Female	Jumlah Total
(1)	(2)	(3)	(4)	(5)	(6)	(7)
Singkawang Selatan	-	-	-	-	-	-
Singkawang Timur	-	-	-	-	-	-
Singkawang Utara	-	-	-	-	-	-
Singkawang Barat	-	-	-	-	-	-
Singkawang Tengah	-	-	-	-	-	-
2020	-	-	-	-	-	-
2019	59	59	118	59	59	118
2018	54	55	109	54	55	109
2017	51	58	109	51	57	108
2016	34	46	80	34	46	80

Catatan/Note : Tidak ada keberangkatan haji karena Covid-19/No pilgrimage departures due to Covid-19

Sumber/Source : Kantor Kementerian Agama Kota Singkawang/Ministry Religion Office of Singkawang Municipality

Tabel
Table 4.3.12

Banyaknya Daftar Sidang Yang Diterima Pengadilan Agama Kota Singkawang, 2020
Number of Case Accepted by Religious Court of Singkawang Municipality, 2020

Bulan Month	Cerai Talak	Cerai Gugat	Dispensasi Kawin	Penguasaan Anak/Asal Usul Anak	Perwalian/Wali Afdol
(1)	(2)	(3)	(4)	(5)	(6)
Januari/January	6	27	2	2	2
Februari/February	7	28	4	1	1
Maret/March	5	12	1	-	-
April/April	-	-	-	-	-
Mei/May	1	1	-	-	1
Juni/June	11	47	3	1	-
Juli/July	8	21	7	-	-
Agustus/August	5	20	5	1	1
September/September	6	31	8	1	1
Oktober/October	8	23	-	-	1
Nopember/November	3	29	4	2	1
Desember/December	2	19	1	-	1
2020	62	258	35	8	9
2019	51	253	17	7	9
2018	59	319	15	8	7
2017	52	233	20	8	13
2016	68	266	9	4	18

Lanjutan Tabel/Continued Table : 4.3.12

Bulan Month	Isbat Nikah/ Kejiwaan Psychiatric	Kewarisan Inheritance	Harta Bersama Joint Belonging	Lain-lain Others	Jumlah Total
(1)	(7)	(8)	(9)	(10)	(11)
Januari/January	2	1	-	-	42
Februari/February	3	1	-	-	45
Maret/March	-	-	1	-	19
April/April	-	-	-	-	-
Mei/May	-	-	-	-	3
Juni/June	1	-	-	-	63
Juli/July	3	-	-	-	39
Agustus/August	3	-	-	-	35
September/September	4	-	-	-	51
Oktober/October	1	1	-	-	34
Nopember/November	-	-	1	-	40
Desember/December	1	1	1	-	26
2020	18	4	3	-	397
2019	17	3	3	5	365
2018	11	15	3	4	441
2017	26	2	2	16	372
2016	5	18	12	3	403

Sumber/Source : Pengadilan Agama Kota Singkawang/Religious Courts of Singkawang Municipality

Tabel
Table 4.3.13**Banyaknya Perkara Yang Diputuskan Pengadilan Agama Kota Singkawang, 2020**
Number of Case Closed by Religious Court of Singkawang Municipality, 2020

Bulan Month	Cerai Talak	Cerai Gugat	Dispensasi Kawin	Penguasaan Anak/Asal Usul Anak	Perwalian/ Wali Afdol
(1)	(2)	(3)	(4)	(5)	(6)
Januari/January	8	25	2	1	3
Februari/February	5	19	2	2	-
Maret/March	5	19	3	2	1
April/April	3	15	-	-	-
Mei/May	1	13	-	-	1
Juni/June	9	25	2	1	-
Juli/July	8	29	8	-	-
Agustus/August	6	15	5	-	-
September/September	7	31	8	1	1
Oktober/October	6	18	3	-	-
Nopember/November	5	24	1	-	1
Desember/December	2	37	4	2	1
2020	65	270	38	9	8
2019	43	272	17	9	7
2018	62	267	16	8	6
2017	57	247	18	8	13
2016	63	233	12	2	17

Lanjutan Tabel/Continued Table : 4.3.13

Bulan Month	Isbat Nikah/ Kejiwaan Psychiatric	Kewarisan Inheritance	Harta Bersama Joint Belonging	Lain-lain Others	Jumlah Total
(1)	(7)	(8)	(9)	(10)	(11)
Januari/January	1	1	-	-	41
Februari/February	3	-	-	-	31
Maret/March	1	1	-	-	32
April/April	1	-	-	-	19
Mei/May	-	-	-	-	15
Juni/June	-	-	1	-	38
Juli/July	1	1	-	-	47
Agustus/August	5	-	-	-	31
September/September	4	-	1	-	53
Oktober/October	-	-	-	-	27
Nopember/November	1	1	-	-	33
Desember/December	-	1	1	-	48
2020	17	5	3	-	415
2019	21	2	2	7	380
2018	11	12	2	3	387
2017	22	2	2	16	385
2016	15	4	27	76	449

Sumber/Source : Pengadilan Agama Kota Singkawang/Religious Courts of Singkawang Municipality

Tabel
Table 4.3.14

Banyaknya Kasus, Korban Kecelakaan Lalu Lintas, dan Kerugian Materi Menurut Kecamatan di Wilayah Polres Kota Singkawang, 2020
Number of Cases, Traffic Accident Casualty, and Material Lost by Subdistrict in Singkawang Municipality, 2020

Kecamatan Subdistrict	Jumlah Kasus Number of Cases	Korban Sacrifice			Kerugian Materi Material Lost (000 Rp)
		Meninggal Dunia Death	Luka Berat Hard Wounded	Luka Ringan Flesh Wounded	
(1)	(2)	(3)	(4)	(5)	(6)
Singkawang Selatan	7	3	5	6	14 200
Singkawang Timur	3	3	1	2	3 100
Singkawang Utara	7	4	4	5	49 300
Singkawang Barat	7	3	2	10	16 600
Singkawang Tengah	1	-	1	1	500
2020	25	13	13	24	83 700
2019	27	12	6	23	74 600
2018	35	32	11	17	184 200
2017	28	16	21	11	36 800
2016	71	12	35	61	86 000

Sumber/Source : Kepolisian Resort Kota Singkawang/Resort Police of Singkawang Municipality

Tabel 4.3.15 **Banyaknya Pelanggaran Lalu Lintas Menurut Jenisnya di Wilayah Polres Kota Singkawang, 2020**
Table 4.3.15 **Number of Traffic Violation by Kind of Violence in Singkawang Municipality, 2020**

Tahun Year	Jenis Pelanggaran / Kind of Violence						Jumlah Total
	Muatan Lebih Over loading	Rambu- Rambu Traffic Signals	Surat-Surat Certificates	Kecepatan Speeding	Alat Perleng- kapan Vehicle Tools	Lainnya Others	
(1)	(2)	(3)	(4)	(5)	(6)	(7)	(8)
2010	4	-	1 235	-	751	305	2 295
2011	1	-	1 571	-	534	803	2 909
2012	-	148	746	2	795	-	1 691
2013	5	100	553	2	479	37	1 176
2014	23	65	1 702	20	1 070	78	2 958
2015	87	457	1 318	23	1 093	51	3 029
2016	6	172	503	-	918	1 451	3 050
2017	21	192	141	-	1 209	4 832	6 395
2018	2	343	838	-	1 237	3 352	5 772
2019	-	9	1 181	-	1 106	3 272	5 982
2020	-	62	360	-	392	886	1 700

Sumber/Source : Kepolisian Resort Kota Singkawang/Resort Police of Singkawang Municipality

Tabel 4.3.16 Banyaknya Kejahatan/Pelanggaran yang Dilaporkan dan Diselesaikan Polres Kota Singkawang, 2020
Table *Number of Crime Violation Which Reported and Closed by Police of Singkawang Municipality, 2020*

Jenis Kejahatan <i>Type of Crime</i>	Dilaporkan <i>Reported</i>	Diselesaikan <i>Closed</i>
(1)	(2)	(3)
Penganiayaan (ANIAYA)	15	12
Penganiayaan Berat (ANIRAT)	-	-
Percobaan Pencurian	1	-
Pencurian Kendaraan Bermotor	12	11
Pencurian dengan kekerasan (CURAS)	23	23
Pencurian dengan pemberatan (CURAT)	48	38
Pencurian Biasa (CURBIS)	18	16
Pembakaran/Kebakaran	-	-
Perbuatan yang tidak menyenangkan	1	1
Perjudian	18	7
KDRT	1	1
Pemalsuan Dokumen	-	-
Asusila/Cabul	4	3
Pemerksaan	2	2
Penyerobotan Tanah	-	-
Asal Usul Perkawinan	-	-
Pembunuhan	1	1
Perjinahan/Persetubuhan	9	9
Pemerasan	-	-
Pengancaman	1	1
Premanisme / Pengeroyokan	3	3
Penggelapan	5	4
Pengerusakan	1	1

Lanjutan Tabel/Continued Table : 4.3.16

Jenis Kejahatan <i>Type of Crime</i>	Dilaporkan <i>Reported</i>	Diselesaikan <i>Closed</i>
(1)	(2)	(3)
Penipuan/Perbuatan curang	2	1
Malpraktik	-	-
UU Perlindungan Anak	2	-
Perdagangan Orang	-	-
Gelap dan atau Penipuan	6	2
Pencemaran nama baik	1	-
Pelemparan Bom Molotov	-	-
Mucikari	1	-
Narkoba	76	66
Senpi/Handak/Sajam	4	2
Perlindungan Konsumen	1	-
Korupsi	-	-
Illegal Logging	1	-
Illegal Mining	-	-
Penganiayaan Ringan	-	-
Larangan Pemakaian Tanah Tanpa Ijin Yang Berhak	-	-
Pungutan Liar	-	-
Pemerasan	-	-
Penemuan Mayat	-	-
Laka air/Tenggelam	-	-
Gantung Diri	-	-

Lanjutan Tabel/Continued Table : 4.3.16

Jenis Kejahatan <i>Type of Crime</i>	Dilaporkan <i>Reported</i>	Diselesaikan <i>Closed</i>
(1)	(2)	(3)
Tindak Pidana Pemilu	-	-
Penyelundupan	-	-
Miras	-	-
Migas	-	-
UU ITE/ UU Kesehatan	5	3
Penistaan Agama	1	-
Keterangan Palsu	1	-
Onani Di Muka Umum	1	-
Perdagangan dan UU Darurat 1951	1	-
Penelantaran Keluarga	1	-
Pemalsuan Mata Uang	1	-
2020	268	207
2019	241	213
2018	369	315
2017	327	251
2016	375	230

Sumber/Source : Kepolisian Resort Kota Singkawang/Resort Police of Singkawang Municipality

Tabel 4.3.17 **Banyaknya Narapidana Hasil Putusan Pengadilan Negeri Kota Singkawang, 2020**
Number of Inmates of Singkawang Municipality Court Decision by Type of Crime, 2020

Jenis Kejahatan <i>Type of Crime</i>	Jumlah Narapidana <i>Number of Inmates Result</i>			
	Laki-laki <i>Male</i>	Perempuan <i>Female</i>	Anak <i>Child</i>	Total <i>Total</i>
(1)	(2)	(3)	(4)	(5)
Kejahatan terhadap keamanan negara	-	-	-	-
Kejahatan terhadap martabat presiden/wakil	-	-	-	-
Kejahatan terhadap negara sahabat dan kepala negara sahabat/wakilnya	-	-	-	-
Kejahatan terhadap melakukan kewajiban dan hak kenegaraan	-	-	-	-
Kejahatan terhadap ketertiban umum	-	-	-	-
Kejahatan yang membahayakan keamanan umum bagi orang/barang	5	-	-	5
Kejahatan terhadap penguasa umum	-	-	-	-
Sumpah/keterangan palsu	-	1	-	1
Pemalsuan uang	-	-	-	-
Pemalsuan materai/merk	-	-	-	-
Pemalsuan surat	-	-	-	-
Kejahatan terhadap asal usul dan perkawinan	-	-	-	-
Kejahatan kesusilaan	13	1	2	16
Kejahatan perjudian	11	10	-	21
Meninggalkan orang yang perlu ditolong	-	-	-	-
Penghinaan	1	-	-	1
Membuka rahasia	-	-	-	-
Kejahatan terhadap kemerdekaan orang lain	-	-	-	-
Kejahatan terhadap nyawa	-	-	-	-
Penganiayaan	11	-	-	11

Lanjutan Tabel/Continued Table : 4.3.17

Jenis Kejahatan <i>Type of Crime</i>	Jumlah Narapidana <i>Number of Inmates Result</i>			
	Laki-laki <i>Male</i>	Perempuan <i>Female</i>	Anak <i>Child</i>	Total <i>Total</i>
(1)	(2)	(3)	(4)	(5)
Menyebabkan mati/luka karena alpa	1	-	-	1
Pencurian	90	2	13	105
Pemerasan dan pengancaman	-	-	-	-
Penggelapan	8	-	-	8
Penipuan	5	-	-	5
Merugikan pemiutang/orang yang berhak	-	-	-	-
Menghancurkan/merusak barang	1	-	-	1
Kejahatan jabatan	-	-	-	-
Kejahatan pelayaran	-	-	-	-
Penadahan	7	-	-	7
Kejahatan penerbitan dan pencetakan	-	-	-	-
Tindak pidana pangan	-	-	-	-
Tindak pidana korupsi	-	-	-	-
Tindak pidana senjata api/senjata tajam	4	-	-	4
Tindak pidana narkoba/psikotropika	84	8	1	93
Tindak pidana agama	-	-	-	-
Tindak pidana imigrasi	-	-	-	-
Tindak pidana devisa	-	-	-	-
Tindak pidana lingkungan hidup	3	-	-	3
Tindak pidana koneksitas	-	-	-	-

Lanjutan Tabel/Continued Table : 4.3.17

Jenis Kejahatan <i>Type of Crime</i>	Jumlah Narapidan <i>Number of Inmates Result</i>			
	Laki-laki <i>Male</i>	Perempuan <i>Female</i>	Anak <i>Child</i>	Total <i>Total</i>
(1)	(2)	(3)	(4)	(5)
Perlindungan saksi	-	-	-	-
Tindak pidana kekerasan dlm rumah tangga	4	-	-	4
Tindak pidana lain	8	-	-	8
Laka Lantas	7	-	-	7
Perdagangan orang/Trafficking	-	-	-	-
2020	263	22	16	301
2019	304	33	13	350
2018	292	51	18	361
2017	268	44	5	317
2016	271	22	13	306

Sumber/Source : Pengadilan Negeri Kota Singkawang/District Court of Singkawang Municipality

Tabel 4.3.18 **Banyaknya Hasil Keputusan Pengadilan Negeri Kota Singkawang Menurut Jenis Putusan, 2020**
Table 4.3.18 **Number of Singkawang Municipality Court Decision Result by Type of Decision, 2020**

Jenis Putusan Type of Decision	Jumlah Narapidana Number of Inmates Result			
	Laki-laki Male	Perempuan Female	Anak Child	Total Total
(1)	(2)	(3)	(4)	(5)
Pidana mati	-	-	-	-
Pidana seumur hidup	-	-	-	-
Pidana penjara	244	22	9	275
Pidana Kurungan	-	-	-	-
Pidana bersyarat	8	-	3	11
Pidana denda	830	436	-	1 266
Pidana tambahan	-	-	-	-
Dikembalikan kpd orang tua	-	-	2	2
Diserahkan kpd pemerintah	-	-	-	-
Bebas dari tuduhan	-	-	-	-
Bebas dari tuntutan	-	-	-	-
2020	1 082	458	14	1 554
2019	3 686	546	66	4 298
2018	3 307	339	88	3 734
2017
2016	2 292	315	303	2 909

Catatan/Note : ...) Data tidak tersedia/Data not available

Sumber/Source : Pengadilan Negeri Kota Singkawang/District Court of Singkawang Municipality

Tabel 4.3.19 Banyaknya Kasus Tindak Pidana Narkotika yang Diungkap Menurut Kecamatan di Wilayah Kota Singkawang, 2020
Number of Cases of Narcotic Crime Revealed by Subdistrict in Singkawang Municipality, 2020

Kecamatan Subdistrict	Sat Res Narkoba Polres Singkawang		BNN Kota Singkawang		Jumlah Total	
	Kasus Cases	Tersangka Suspect	Kasus Cases	Tersangka Suspect	Kasus Cases	Tersangka Suspect
(1)	(2)	(3)	(4)	(5)	(6)	(7)
Singkawang Selatan	11	17	-	-	11	17
Singkawang Timur	2	2	-	-	2	2
Singkawang Utara	2	2	-	-	2	2
Singkawang Barat	28	39	-	-	28	39
Singkawang Tengah	33	52	1	1	34	53
2020	76	112	1	1	77	113
2019	57	79	2	2	59	81
2018	62	102	2	5	64	107
2017	30	48	1	1	31	49

Sumber/Source : Badan Narkotika Nasional Kota Singkawang dan Kepolisian Resort Kota Singkawang/National Narcotics Agency of Singkawang Municipality and Resort Police of Singkawang Municipality

Tabel 4.3.20 Banyaknya Panti Asuhan Dan Anak Asuh Menurut Jenis Kelamin dan Kecamatan di Kota Singkawang, 2020
Number of Orphanage and Foster Child by Sex and Subdistrict in Singkawang Municipality, 2020

Kecamatan Subdistrict	Banyaknya Panti Asuhan Number of Orphanage	Anak Asuh / Foster Child		
		Laki-Laki Male	Perempuan Female	Jumlah Total
(1)	(2)	(3)	(4)	(5)
Singkawang Selatan	4	119	107	226
Singkawang Timur	-	-	-	-
Singkawang Utara	-	-	-	-
Singkawang Barat	-	-	-	-
Singkawang Tengah	5	91	113	209
2020	9	210	220	430
2019	10	196	206	402
2018	11	220	195	415
2017	9	176	171	347
2016	9	184	181	365

Sumber/Source : Dinas Sosial, Pemberdayaan Perempuan dan Perlindungan Anak Kota Singkawang/Social Service, Women's Empowerment and Child Protection Office of Singkawang Municipality

Tabel 4.3.21 Banyaknya Penderita Cacat Menurut Jenisnya dan Kecamatan di Kota Singkawang, 2020
Table *Number of Disable Person by Kind of Disability and Subdistrict in Singkawang Municipality, 2020*

Kecamatan Subdistrict	Tuna Netra Blinds	Cacat Tubuh Disability	Cacat Rungu Deaf	Tuna Wicara Mute	Cacat Ganda Invalid	Tuna Grahita Mentally Disabled	Jumlah Total
(1)	(2)	(3)	(4)	(5)	(6)	(7)	(8)
Singkawang Selatan	6	15	-	-	21	29	71
Singkawang Timur	2	3	-	2	4	6	17
Singkawang Utara	2	8	-	1	12	7	30
Singkawang Barat	2	22	-	1	15	16	56
Singkawang Tengah	8	42	2	2	26	49	129
2020	20	90	2	6	78	107	303
2019	16	102	5	21	80	20	244
2018	28	161	39	20	95	36	379
2017	45	448	135	77	66	114	885
2016	101	263	88	59	273	...	784

Sumber/Source : Dinas Sosial, Pemberdayaan Perempuan dan Perlindungan Anak Kota Singkawang/Social Service, Women's Empowerment and Child Protection Office of Singkawang Municipality

Tabel 4.3.22 **Jumlah Penerima Bantuan (Kepala Keluarga) dan Anggaran Bantuan Sosial Pangan Menurut Kecamatan di Kota Singkawang, 2020**
Number of Aid Recipients (head of Household) and Food Social Assistance Budget by Subdistrict In Singkawang Municipality, 2020

Kecamatan Subdistrict	Jumlah Penerima Bantuan (Kepala Keluarga) Number of Beneficiaries (Head of Household)		Jumlah Anggaran (ribu Rupiah) Budget Amount (Thousand Rupiahs)	
	Rencana Planing	Realisasi Realization	Rencana Planing	Realisasi Realization
(1)	(2)	(3)	(4)	(5)
Singkawang Selatan	...	2 410
Singkawang Timur	...	2 382
Singkawang Utara	...	2 019
Singkawang Barat	...	1 030
Singkawang Tengah	...	2 605
Jumlah / Totals	...	10 446

Catatan/Note : ...) Data tidak tersedia/Data not available

Sumber/Source : Dinas Sosial, Pemberdayaan Perempuan dan Perlindungan Anak Kota Singkawang/Social Service, Women's Empowerment and Child Protection Office of Singkawang Municipality

Tabel 4.3.23 **Jumlah dan Daya Tampung Tempat Penampungan Sampah (TPS) Menurut Kecamatan di Kota Singkawang, 2020**
Number and Capacity of Garbage Dump by Subdistrict In Singkawang Municipality, 2020

Kecamatan Subdistrict	Jumlah TPS (Unit) Number of Units	Jumlah Daya Tampung TPS Per Hari (m ³) Total capacity Per Day (m ³)
(1)	(2)	(3)
Singkawang Selatan	8	66,61
Singkawang Timur	1	20,60
Singkawang Utara	5	36,60
Singkawang Barat	21	390,41
Singkawang Tengah	9	142,66
2020	44	656,88
2019	42	540,71
2018	36	594,04
2017	40	610,03
2016	50	627,37

Sumber/Source : Dinas Lingkungan Hidup Kota Singkawang/Environmental Office of Singkawang Municipality

Tabel 4.3.24 **Jumlah Bak Penampungan Sampah (TPS) dan Volume Sampah di Kota Singkawang, 2020**
Table *Number of Trash Containers and the Volume of Waste in Singkawang Municipality, 2020*

Bak Penampungan Sampah Trash Containers	2016	2017	2018	2019	2020
(1)	(2)	(3)	(4)	(5)	(6)
Volume sampah (m3)	75 594	240 040	199 893	203 405	206 658
Volume sampah yang dapat diangkut (m3)	71 178	71 996	65 648	60 162	61 494
Rata-rata volume sampah yang terangkut per hari (m3)	195,01	197,25	179,86	164,83	168,48
Volume sampah yang dapat dikelola di TPA Per hari (m3)	7,12	3,94	7,19	57,70	143,36
Jumlah bak penampungan sampah (buah)	50	40	36	35	37
Jumlah kontainer (unit)	4	6	6	7	7

Sumber/Source : Dinas Lingkungan Hidup Kota Singkawang/Environmental Office of Singkawang Municipality

Tabel 4.3.25 **Jumlah Kejadian Bencana Alam Menurut Kecamatan di Kota Singkawang, 2020**
Table *Number of Natural Disaster Events by Subdistrict in Singkawang Municipality, 2020*

Kecamatan Subdistrict	Gempa Bumi Earthquake	Tsunami Tsunami	Gempa Bumi dan Tsunami Earthquake and Tsunami	Letusan Gunung Api Volcanic Eruption	Tanah Longsor Landslide
(1)	(2)	(3)	(4)	(5)	(6)
Singkawang Selatan	-	-	-	-	2
Singkawang Timur	-	-	-	-	2
Singkawang Utara	-	-	-	-	-
Singkawang Barat	-	-	-	-	-
Singkawang Tengah	-	-	-	-	-
Kota Singkawang	-	-	-	-	4

Lanjutan Tabel/Continued Table : 4.3.25

Kecamatan <i>Subdistrict</i>	Banjir <i>Floods</i>	Kekeringan <i>Drought</i>	Kebakaran Hutan dan Lahan <i>Forest and Land Fires</i>	Angin Puting Beliung <i>Tornado</i>	Gelombang Pasang/Abrasi <i>Tidal Wave/ Abrasion</i>
(1)	(7)	(8)	(9)	(10)	(11)
Singkawang Selatan	1	-	-	11	5
Singkawang Timur	4	-	-	1	-1
Singkawang Utara	1	-	-	-	-
Singkawang Barat	4	-	-	40	-
Singkawang Tengah	6	-	-	10	-
Kota Singkawang	16	-	-	62	5

Sumber/Source : Badan Penanggulangan Bencana Daerah Kota Singkawang/*Regional Disaster Management of Singkawang Municipality*

Tabel 4.3.26 Jumlah Korban Manusia Yang Diakibatkan Bencana Alam Menurut Kecamatan di Kota Singkawang, 2020
Number of Victims Due to Natural Disaster by Subdistrict in Singkawang Municipality, 2020

Kecamatan Subdistrict	Gempa Bumi Earthquake			Tsunami Tsunami		
	Meninggal dan Hilang Fatality and Missing	Luka- Luka Casualty	Terdampak dan Mengungsi Affected and Evacuated	Meninggal dan Hilang Fatality and Missing	Luka- Luka Casualty	Terdampak dan Mengungsi Affected and Evacuated
(1)	(2)	(3)	(4)	(5)	(6)	(7)
Singkawang Selatan	-	-	-	-	-	-
Singkawang Timur	-	-	-	-	-	-
Singkawang Utara	-	-	-	-	-	-
Singkawang Barat	-	-	-	-	-	-
Singkawang Tengah	-	-	-	-	-	-

Lanjutan Tabel/Continued Table : 4.3.26

Kecamatan <i>Subdistrict</i>	Gempa Bumi dan Tsunami <i>Earthquake</i>			Letusan Gunung Api <i>Volcanic Eruption</i>		
	Meninggal dan Hilang <i>Fatality and Missing</i>	Luka- Luka <i>Casualty</i>	Terdampak dan Mengungsi <i>Affected and Evacuated</i>	Meninggal dan Hilang <i>Fatality and Missing</i>	Luka- Luka <i>Casualty</i>	Terdampak dan Mengungsi <i>Affected and Evacuated</i>
(1)	(8)	(9)	(10)	(11)	(12)	(13)
Singkawang Selatan	-	-	-	-	-	-
Singkawang Timur	-	-	-	-	-	-
Singkawang Utara	-	-	-	-	-	-
Singkawang Barat	-	-	-	-	-	-
Singkawang Tengah	-	-	-	-	-	-

Lanjutan Tabel/Continued Table : 4.3.26

Kecamatan <i>Subdistrict</i>	Tanah Longsor <i>Landslide</i>			Banjir <i>Floods</i>		
	Meninggal dan Hilang <i>Fatality and Missing</i>	Luka- Luka <i>Casualty</i>	Terdampak dan Mengungsi <i>Affected and Evacuated</i>	Meninggal dan Hilang <i>Fatality and Missing</i>	Luka- Luka <i>Casualty</i>	Terdampak dan Mengungsi <i>Affected and Evacuated</i>
(1)	(14)	(15)	(16)	(17)	(18)	(19)
Singkawang Selatan	-	-	-	-	-	-
Singkawang Timur	-	-	-	-	-	-
Singkawang Utara	-	-	-	-	-	-
Singkawang Barat	-	-	-	-	-	-
Singkawang Tengah	-	-	-	-	-	-

Lanjutan Tabel/Continued Table : 4.3.26

Kecamatan <i>Subdistrict</i>	Kekeringan <i>Drought</i>			Kebakaran Hutan dan Lahan <i>Forest and Land Fires</i>		
	Meninggal dan Hilang <i>Fatality and Missing</i>	Luka- Luka <i>Casualty</i>	Terdampak dan Mengungsi <i>Affected and Evacuated</i>	Meninggal dan Hilang <i>Fatality and Missing</i>	Luka- Luka <i>Casualty</i>	Terdampak dan Mengungsi <i>Affected and Evacuated</i>
(1)	(20)	(21)	(22)	(23)	(24)	(25)
Singkawang Selatan	-	-	-	-	-	-
Singkawang Timur	-	-	-	-	-	-
Singkawang Utara	-	-	-	-	-	-
Singkawang Barat	-	-	-	-	-	-
Singkawang Tengah	-	-	-	-	-	-

Lanjutan Tabel/Continued Table : 4.3.26

Kecamatan <i>Subdistrict</i>	Angin Puting Beliuang <i>Tornado</i>			Gelombang Pasang/Abrasi Tidal <i>Wave/ Abrasion</i>		
	Meninggal dan Hilang <i>Fatality and Missing</i>	Luka- Luka <i>Casualty</i>	Terdampak dan Mengungsi <i>Affected and Evacuated</i>	Meninggal dan Hilang <i>Fatality and Missing</i>	Luka- Luka <i>Casualty</i>	Terdampak dan Mengungsi <i>Affected and Evacuated</i>
(1)	(26)	(27)	(28)	(29)	(30)	(31)
Singkawang Selatan	-	-	-	-	-	-
Singkawang Timur	-	-	-	-	-	-
Singkawang Utara	-	-	-	-	-	-
Singkawang Barat	1	-	-	-	-	-
Singkawang Tengah	-	-	-	-	-	-

Sumber/Source : Badan Penanggulangan Bencana Daerah Kota Singkawang/*Regional Disaster Management of Singkawang Municipality*

Tabel 4.3.27 Jumlah Kerusakan Rumah yang Diakibatkan Bencana Alam Menurut Kecamatan di Kota Singkawang, 2020
Table *Number of Damaged Houses Due to Natural Disaster by Subdistrict in Singkawang Municipality, 2020*

Kecamatan Subdistrict	Rusak Berat <i>Severely Damaged</i>		Rusak Sedang <i>Damaged</i>		Rusak Ringan <i>Lighty Damaged</i>		Terendam <i>Submerged</i>	
	2019	2020	2019	2020	2019	2020	2019	2020
(1)	(2)	(3)	(4)	(5)	(6)	(7)	(8)	(9)
Singkawang Selatan	-	5	-	-	-	-	-	-
Singkawang Timur	-	-	-	-	-	-	-	-
Singkawang Utara	-	-	-	-	-	-	-	-
Singkawang Barat	-	10	-	29	-	-	-	-
Singkawang Tengah	-	-	-	-	-	-	-	-

Sumber/Source : Badan Penanggulangan Bencana Daerah Kota Singkawang/*Regional Disaster Management of Singkawang Municipality*

Tabel 4.3.28 **Jumlah Pasangan Usia Subur (PUS) Menurut Aktivitas Penggunaan Alat/Cara KB di Kota Singkawang, 2010-2020**
Number of Fertile Married Couple (FMC) by Contraceptive Usage Activity in Singkawang Municipality, 2010-2020

Tahun Year	Menggunakan Alat/Cara KB Contraceptive Usage			Jumlah Total (Jiwa/ Person)	PUS Yang Sedang Ber KB FMC Using Contraceptive (%)
	Sedang Using	Pernah Ever Using	Tidak Pernah Never		
(1)	(2)	(3)	(4)	(5)	(6)
2010	17 780	14 064	15 627	47 471	37,45
2011	21 413	11 658	14 918	47 989	44,62
2012	19 118	15 118	13 795	48 031	39,80
2013	20 757	13 337	15 713	49 807	41,67
2014	17 768	14 640	10 346	42 754	41,56
2015	5 809	20 110	8 761	34 680	16,75
2016	16 781	5 078	14 343	36 202	46,35
2017	19 922	2 697	15 465	38 084	52,31
2018	19 608	3 803	15 061	38 472	50,97
2019	19 266	5 462	13 774	38 502	67,60
2020	18 816	3 972	19 977	42 765	44,00

Sumber/Source: BPS Kota Singkawang, Survei Sosial Ekonomi Nasional Maret/BPS-Statistics of Singkawang Municipality, March National Socioeconomic Survey

Tabel 4.3.29 **Jumlah Balita Usia 0-5 Tahun Menurut Penolong Kelahiran Terakhir di Kota Singkawang, 2010-2020**
Number of Child Under 5 Years by Last Birth Attendant in Singkawang Municipality, 2010-2020

Tahun Year	Penolong Proses Kelahiran Balita Under Five Years Birth Attendant			Jumlah Balita Number of Child (Jiwa/ Person)	Persentase Kelahiran Ditolong Medis (%)
	Tenaga Medis Paramedic	Dukun Terlatih Trained Healer	Lainnya Others		
(1)	(2)	(3)	(4)	(5)	(6)
2010	17 235	1 497	-	18 732	92,01
2011	17 249	2 094	-	19 343	89,17
2012	18 284	2 026	-	20 310	90,02
2013	19 406	1 966	-	21 372	90,80
2014	18 880	631	135	19 646	96,10
2015	8 470	216	-	8 686	97,51
2016	19 406	1 966	-	21 372	90,80
2017	10 167	-	-	21 984	100,00
2018	9 850	113	-	21 945	98,87
2019	9 329	58	-	21 930	99,38
2020	7 837	48	-	25 692	99,39

Sumber/Source: BPS Kota Singkawang, Survei Sosial Ekonomi Nasional Maret/BPS-Statistics of Singkawang Municipality, March National Socioeconomic Survey

Tabel 4.3.30 **Paritas Gender APS Menurut Jenjang Pendidikan Dasar dan Melek Huruf di Kota Singkawang, 2010-2020**
Table **Parity of Gender APS by Ladder Education Primary and Literacy Rate in Singkawang Municipality, 2010-2020**

Tahun Year	APS Jenjang Pendidikan Dasar Primary Participation Rate			Melek Huruf Literacy Rate
	7-12 Tahun/Years	13-15 Tahun/Years	16-18 Tahun/Years	
(1)	(2)	(3)	(4)	(5)
2010	1,01	0,99	1,03	0,95
2011	1,02	1,07	1,30	0,92
2012	1,01	1,00	1,09	0,93
2013	0,98	1,05	1,25	0,89
2014	1,00	0,98	1,10	0,97
2015	1,01	0,98	1,26	0,93
2016	1,01	0,98	1,26	0,97
2017	0,99	0,93	0,68	0,93
2018	0,99	1,03	1,11	0,92
2019	1,02	1,09	1,03	0,91
2020	1,00	1,03	0,94	0,93

Sumber/Source: BPS Kota Singkawang, Survei Sosial Ekonomi Nasional Maret/BPS-Statistics of Singkawang Municipality, March National Socioeconomic Survey

Tabel
Table**4.3.31****Jumlah Ibu Bersalin dan Jumlah Persalinan Ditolong Oleh Tenaga Medis di Kota Singkawang, 2010-2020**
Number of Maternity Mom and Number of Labor Helped by Medical in Singkawang Municipality, 2010-2020

Tahun Year	Jumlah Ibu Bersalin Number of Maternity Mom	Jumlah Persalinan Ditolong Oleh Tenaga Medis Number of Labor Helped by Medical	% Persalinan Ditolong Tenaga Medis % Labor Helped by Medical
(1)	(2)	(3)	(4)
2010	4 351	4 243	97,52
2011	4 594	3 715	80,87
2012	4 695	3 889	82,83
2013	4 303	3 764	87,47
2014	5 235	3 992	76,26
2015	4 780	4 264	89,21
2016	4 751	4 170	87,77
2017	10 167	10 167	100,00
2018	9 962	9 850	98,87
2019	9 720	9 662	99,40
2020	7 885	7 837	99,39

Sumber/Source: BPS Kota Singkawang, Survei Sosial Ekonomi Nasional Maret/BPS-Statistics of Singkawang Municipality, March National Socioeconomic Survey

Tabel 4.3.32 **Persentase Penduduk Menurut Status Hubungan Dengan Kepala Rumah Tangga dan Jenis Kelamin di Kota Singkawang, 2020**
Percentage of Population by Relationship With Household Head and Sex in Singkawang Municipality, 2020

Status Hubungan <i>Relationship With Household</i>	Laki-laki <i>Male</i>	Perempuan <i>Female</i>	L + P <i>M + F</i>
(1)	(2)	(3)	(4)
Kepala Rumah Tangga/ <i>Household Head</i>	36,20	8,91	22,86
Istri/Suami / <i>Wife/Husband</i>	0,12	34,62	16,98
Anak/ <i>Child</i>	45,91	39,05	42,55
Menantu/ <i>Son in Law</i>	3,06	3,49	3,27
Cucu/ <i>Grand Child</i>	9,28	8,73	9,01
Orang Tua/Mertua/ <i>Parent</i>	0,64	2,06	1,33
Pembantu Rumah Tangga/ <i>Housemaid</i>	0,00	0,16	0,08
Lainnya/ <i>Others</i>	4,79	2,97	3,90
Jumlah/Totals	100,00	100,00	100,00

Sumber/Source: BPS Kota Singkawang, Survei Sosial Ekonomi Nasional Maret/BPS-Statistics of Singkawang Municipality, March National Socioeconomic Survey

Tabel 4.3.33 **Persentase Penduduk Berumur 15 Tahun Ke Atas Menurut Ijazah/STTB Tertinggi Yang di Miliki dan Jenis Kelamin di Kota Singkawang, 2020**
Percentage of Population Age 15 Years and Over by Certificate of Attainment and Sex in Singkawang Municipality, 2020

Ijazah / STTB <i>Certificate of Attainment</i>	Laki-laki <i>Male</i>	Perempuan <i>Female</i>	L + P <i>M + F</i>
(1)	(2)	(3)	(4)
Tidak mempunyai ijazah/ <i>No Certificate</i>	30,77	30,47	30,63
SD/MI/ <i>Primary School</i>	22,33	20,67	21,54
SMP/MTs/ <i>Junior High School</i>	17,63	18,72	18,15
SMA/MA/ <i>Senior High School</i>	17,70	17,07	17,40
SMK/ <i>Vocational School</i>	5,15	4,87	5,02
Akademi & Universitas / <i>Academy & University</i>	6,40	8,20	7,26
Jumlah/Totals	100,00	100,00	100,00

Sumber/*Source*: BPS Kota Singkawang, Survei Sosial Ekonomi Nasional Maret/BPS-*Statistics of Singkawang Municipality, March National Socioeconomic Survey*

Tabel 4.3.34 **Penduduk Berumur 10 Tahun Ke Atas yang Pernah Kawin Menurut Umur Perkawinan Pertama di Kota Singkawang, 2020**
Table 4.3.34 **Population Ever Married 10 Years Of Age And Over By Age At First Marriage In Singkawang Municipality, 2020**

Umur Age	Laki-laki Male	Perempuan Female	L + P M + F
(1)	(2)	(3)	(4)
≤16	16,97	16,35	16,67
17 - 18	4,80	4,27	4,54
19 - 24	11,60	12,34	11,96
25 +	66,63	67,04	66,83
Jumlah/Totals	100,00	100,00	100,00

Sumber/Source: BPS Kota Singkawang, Survei Sosial Ekonomi Nasional Maret/BPS-Statistics of Singkawang Municipality, March National Socioeconomic Survey

Tabel 4.3.35 **Penduduk Berusia 10 Tahun Ke Atas yang Menurut Perkawinan dan Jenis Kelamin di Kota Singkawang, 2020**
Table 4.3.35 **Population 10 Years of Age and Over by Marital Status and Sex in Singkawang Municipality, 2020**

Status Perkawinan <i>Marital Status</i>	Laki-laki <i>Male</i>	Perempuan <i>Female</i>	L + P <i>M + F</i>
(1)	(2)	(3)	(4)
Belum Kawin/ <i>Single</i>	42 089	29 807	71 896
Kawin/ <i>Married</i>	47 034	47 224	94 258
Cerai Hidup/ <i>Divorced</i>	2 369	2 571	4 940
Cerai Mati/ <i>Death Divorced</i>	1 785	9 704	11 489
2020	93 277	89 306	182 583
2019	91 352	87 719	179 071
2018	89 502	85 961	175 463
2017	87 807	84 236	172 043
2016	86 073	82 495	168 568

Sumber/Source: BPS Kota Singkawang, Survei Sosial Ekonomi Nasional Maret/BPS-Statistics of Singkawang Municipality, March National Socioeconomic Survey

Tabel 4.3.36 **Persentase Rumah Tangga Menurut Luas Lantai di Kota Singkawang (m²), 2016-2020**
Table 4.3.36 **Percentage of Households by Floor Area in Singkawang Municipality (m²), 2016-2020**

Luas lantai Floor Area	2016	2017	2018	2019	2020
(1)	(2)	(3)	(4)	(5)	(6)
< 19	1,12	1,04	1,74	1,24	0,91
20 - 49	19,09	20,97	18,86	23,80	18,8
50 - 99	43,62	43,93	46,93	43,80	44,2
100 – 149	20,78	21,40	20,61	19,74	24,39
150 +	15,39	12,66	11,86	11,42	11,69
Jumlah / Total	100,00	100,00	100,00	100,00	100,00

Sumber/Source: BPS Kota Singkawang, Survei Sosial Ekonomi Nasional Maret/BPS-Statistics of Singkawang Municipality, March National Socioeconomic Survey

Tabel 4.3.37 **Persentase Rumah Tangga Menurut Jenis Atap Terluas di Kota Singkawang, 2016-2020**
Table 4.3.37 **Percentage of Households by Roof Main Material in Singkawang Municipality, 2016-2020**

Jenis Atap Terluas Roof Main Material	2016	2017	2018	2019	2020
(1)	(2)	(3)	(4)	(5)	(6)
Beton/Concrete	0,74	0,10	0,23	1,45	0,1
Genteng/Roof	2,17	0,76	2,49	1,19	2,1
Sirap/Sirap	2,00	0,15	0,26	0,00	0,17
Seng/Zink	92,77	95,89	94,86	93,88	95,95
Asbes/Asbes	2,36	1,45	0,73	1,82	0
Ijuk/Rumbia/Leaf Roof	1,60	1,65	1,22	1,31	1,32
Lainnya/Others	-	-	0,21	0,82	0,2
Jumlah / Total	100,00	100,00	100,00	100,00	100,00

Sumber/Source: BPS Kota Singkawang, Survei Sosial Ekonomi Nasional Maret/BPS-Statistics of Singkawang Municipality, March National Socioeconomic Survey

Tabel 4.3.38 **Persentase Rumah Tangga Menurut Jenis Dinding Terluas di Kota Singkawang, 2016-2020**
Table 4.3.38 **Percentage of Households by Outer Wall Main Material in Singkawang Municipality, 2016-2020**

Jenis Dinding Terluas Outer Wall Main Material	2016	2017	2018	2019	2020
(1)	(2)	(3)	(4)	(5)	(6)
Tembok/Brick	61,81	65,95	60,67	58,18	66,26
Kayu/Wood	13,27	15,56	14,68	13,53	12,56
Bambu/Bamboo	24,92	18,49	24,47	28,30	20,79
Lainnya/Other	-	-	0,18	-	0,39
Jumlah / Totals	100,00	100,00	100,00	100,00	100,00

*) Kayu/Wood : Kayu/papan, batang kayu

**) Bambu/Bamboo : Plesteran anyaman bambu, anyaman bambu, bambu

Sumber/Source : BPS Kota Singkawang, Survei Sosial Ekonomi Nasional Maret/BPS-Statistics of Singkawang Municipality, March
 National Socioeconomic Survey

Tabel 4.3.39 **Persentase Rumah Tangga Menurut Sumber Penerangan di Kota Singkawang, 2016-2020**
Table *Percentage of Households by Source of Lighting in Singkawang Municipality, 2016-2020*

Sumber Penerangan <i>Source of Lighting</i>	2016	2017	2018	2019	2020
(1)	(2)	(3)	(4)	(5)	(6)
Listrik PLN / <i>PLN Electricity</i>	98,24	89,11	96,88	97,86	99,51
Listrik Non PLN / <i>Non PLN Electricity</i>	1,34	8,46	2,49	0,89	0,29
Bukan Listrik / <i>Unelectricity</i>	0,42	1,69	0,63	1,25	0,2
Lainnya / <i>Other</i>	-	0,74	-	-	-
Jumlah / Totals	100,00	100,00	100,00	100,00	100,00

Sumber/Source: BPS Kota Singkawang, Survei Sosial Ekonomi Nasional Maret/BPS-Statistics of Singkawang Municipality, March National Socioeconomic Survey

Tabel 4.3.40 **Persentase Rumah Tangga Menurut Sumber Air Minum di Kota Singkawang (persen), 2016-2020**
Table 4.3.40 **Percentage of Households by Source of Drinking Water in Singkawang Municipality (percentage), 2016-2020**

Sumber Air Minum Source of Drinking Water	2016	2017	2018	2019	2020
(1)	(2)	(3)	(4)	(5)	(6)
Air Kemasan/Bottle Water	7,65	10,96	4,84	6,88	7,09
Air Isi Ulang/Refill Water	22,69	23,72	24,46	25,82	24,04
Leding /Plumbing Water	11,76	15,54	11,48	12,23	16,45
Sumur Bor/Artesian Well	2,46	2,80	1,23	0,82	1,84
Sumur Terlindung/Protected Well	6,92	5,30	4,02	3,92	3,38
Sumur Tak Terlindung/Unprotected Well	4,01	4,16	2,77	6,44	5,23
Mata Air Terlindung/Protected Spring	5,64	2,07	4,43	7,01	10,55
Mata Air Tak Terlindung/Unprotected Spring	3,56	-	5,32	1,92	0,92
Air Sungai/Rivers	0,13	35,44	-	0,18	-
Air Hujan/Rain Water	35,19	-	41,45	34,78	30,51
Lainnya/Others	-	10,96	-	-	-
Jumlah / Totals	100,00	100,00	100,00	100,00	100,00

Sumber/Source: BPS Kota Singkawang, Survei Sosial Ekonomi Nasional Maret/BPS-Statistics of Singkawang Municipality, March National Socioeconomic Survey

4.4 KEMISKINAN POVERTY

Tabel 4.4.1 **Garis Kemiskinan, Jumlah, dan Persentase Penduduk Miskin di Kota Singkawang, 2010–2020**
Table 4.4.1 **Poverty Line, Number, and Percentage of Poor People in Singkawang Municipality, 2010–2020**

Tahun Year	Garis Kemiskinan (rupiah/kapita/bulan) Poverty Line (rupiah/capita/month)	Jumlah Penduduk Miskin (ribu) Number of Poor People (thousand)	Persentase Penduduk Miskin Percentage of Poor People
(1)	(2)	(3)	(4)
2010	237 245	11 420	6,12
2011	271 004	10 711	5,69
2012	294 960	10 406	5,31
2013	320 211	12 972	6,50
2014	355 133	11 970	5,88
2015	376 797	11 900	5,76
2016	387 801	11 210	5,33
2017	410 717	11 610	5,42
2018	464 673	11 168	5,12
2019	492 131	10 900	4,91
2020	510 596	10 230	4,53

Sumber/Source: BPS Kota Singkawang, Survei Sosial Ekonomi Nasional Maret/BPS-Statistics of Singkawang Municipality, March National Socioeconomic Survey

Tabel 4.4.2 **Indeks Kedalaman Kemiskinan dan Indeks Keparahan Kemiskinan di Kota Singkawang, 2010–2020**
Table *Poverty Gap Index and Poverty Severity Index in Singkawang Municipality, 2010–2020*

Tahun Year	Indeks Kedalaman Kemiskinan Poverty Gap Index	Indeks Keparahan Kemiskinan Poverty Severity Index
(1)	(2)	(3)
2010	0,71	0,13
2011	0,82	0,19
2012	0,74	0,22
2013	0,70	0,11
2014	0,68	0,12
2015	0,66	0,14
2016	0,66	0,14
2017	0,73	0,17
2018	0,70	0,18
2019	0,53	0,10
2020	0,48	0,09

Sumber/Source: BPS Kota Singkawang, Survei Sosial Ekonomi Nasional Maret/BPS-Statistics of Singkawang Municipality, March National Socioeconomic Survey

Pertanian, Kehutanan, Peternakan, dan Perikanan

Agriculture, Forestry, Livestock, and Fishery

BAB CHAPTER 05

Luas panen padi di Kota Singkawang pada 2020 menurun dibanding tahun 2019, sedangkan produktivitas dan produksi tanaman padi di tahun 2020 meningkat dibanding tahun 2019

Harvested area in Singkawang Municipality in 2020 decreased compared to 2019, meanwhile productivity, and production of paddy in 2020 increased compared to 2019.



Padi/Paddy

Luas panen/Harvested Area : 3.569,43 ha
Produktivitas/Productivity : 38,68 kuintal/ha
Produksi/Production : 13.807,34 ton



Produksi Daging Ternak 2020



Ayam Pedaging/Broiler
1.396.231 ton/tons



Sapi/Cow
292.387 ton/tons



Kambing/Goat
17.097 ton/tons

Sebanyak 1.526 rumah tangga berusaha di bidang perikanan tahun 2020, jumlah ini berkurang dari tahun sebelumnya, yaitu 1.796

A total of 1,526 household strive in the field fishery year 2020, this number reduced from previous year which was 1,796 households



**BADAN PUSAT STATISTIK
KOTA SINGKAWANG**

PENJELASAN TEKNIS

- 1. Data pokok tanaman pangan** yang dikumpulkan adalah luas panen dan produktivitas (hasil per hektar). Produksi tanaman pangan merupakan hasil perkalian antara luas panen dengan produktivitas. Pengumpulan data luas panen dilakukan setiap bulan oleh Mantri Pertanian (KCD) dengan pendekatan area kecamatan di seluruh wilayah Indonesia. Pengumpulan data produktivitas dilakukan melalui pengukuran langsung pada plot ubinan berukuran $2\frac{1}{2}$ m x $2\frac{1}{2}$ m. Pengumpulan data produktivitas dilakukan setiap subround (empat bulanan) pada waktu panen petani.
- 2. Data produksi padi dan palawija** yang disajikan adalah dalam kualitas: gabah kering giling (padi), pipilan kering (jagung), biji kering (kedelai dan kacang tanah), dan umbi basah (ubi kayu dan ubi jalar).

TECHNICAL NOTES

- 1. The main food crops data** collected consists of harvested area and productivity (yield per hectare). Food crops production is generated by harvested area multiplied by productivity. The harvested area data is collected every month by the Agriculture Extension Workers (called KCD) using Subdistrict area approach in all Subdistrict in Indonesia. The productivity data collection is conducted by a direct measurement in $2\frac{1}{2}$ m x $2\frac{1}{2}$ m crop cutting plot. The productivity measurement is conducted in every subround (four monthly) at the time when farmers are harvesting their crops.
- 2. Production of paddy and secondary crops data** are presented in the form of: dry unhusked rice (paddy), dry loose maize (maize), dry shells crops (soybeans and peanuts), and fresh roots (cassava and sweet potatoes).

3. **Tanaman sayuran dan buah-buahan semusim** Tanaman sayuran semusim adalah tanaman sumber vitamin, garam mineral dan lain-lain yang dikonsumsi dari bagian tanaman yang berupa daun, bunga, buah, dan umbinya, yang berumur kurang dari satu tahun. Tanaman buah-buahan semusim adalah tanaman sumber vitamin, garam mineral, dan lain-lain yang dikonsumsi dari bagian tanaman yang berupa buah, berumur kurang dari satu tahun, tidak berbentuk pohon/rumpun tetapi menjalar dan berbatang lunak.
3. **Seasonal vegetable and fruit plants** *Seasonal vegetable plants are plants which are the sources of vitamin, mineral salt, etc, consumed from the part of the plant in the form of leaf, flower, fruit, and root with the age of less than one year. Seasonal fruit plants are plants which are the sources of vitamin, mineral salt, etc, consumed from the part of the plant in the form of fruits. These plants are creeps with the age of less than one year, not in the form of a tree/clump but spread and soft trunked.*
4. **Tanaman buah-buahan dan sayuran tahunan** Tanaman buah-buahan tahunan adalah tanaman sumber vitamin, garam mineral, dan lain-lain yang dikonsumsi dari bagian tanaman yang berupa buah dan merupakan tanaman tahunan. Tanaman sayuran tahunan adalah tanaman sumber vitamin, garam mineral, dan lain-lain yang dikonsumsi dari bagian tanaman yang berupa daun dan atau buah yang berumur lebih dari satu tahun.
4. **Annual fruit and vegetable plants** *Annual fruit plants are plants which are the sources of vitamin, contained mineral salt, etc, consumed from the part of plant in the form of fruit and more than one year of age. Annual vegetable plants are plants which are the sources of vitamin, contained mineral salt, etc, consumed from the part of the plant in the form of vegetable and more than one year of age.*

5. **Luas panen tanaman hortikultura** adalah luas tanaman sayuran, buah-buahan, biofarmaka, dan tanaman hias yang diambil hasilnya/dipanen pada periode pelaporan.
 6. **Luas panen untuk tanaman sayuran** adalah luas tanaman yang dipanen sekaligus/habis/dibongkar dan luas tanaman yang dipanen berkali-kali (lebih dari satu kali)/belum habis.
 7. **Tanaman yang dipanen sekaligus/habis/dibongkar** adalah tanaman yang sehabis panen langsung dibongkar/dicabut, terdiri dari bawang merah, bawang putih, bawang daun, kentang, kol/kubis, kembang kol, petsai/sawi, wortel, lobak, dan kacang merah.
 8. **Tanaman yang dipanen berkali-kali (lebih dari satu kali)/belum habis** adalah tanaman yang pemanenannya lebih dari satu kali dan biasanya dibongkar apabila panen terakhir sudah tidak memadai lagi, terdiri dari: kacang panjang, cabe besar, cabe rawit, jamur, tomat, terung, buncis, ketimun, labu siam kangkung, bayam, dan semangka.
5. **Harvested area of horticulture** is area which vegetable, fruit, medicinal and ornamental plant of crop harvested during the period of report.
 6. **Harvested area of vegetables** is area of entirely plant harvested/demolished and plant harvested several times/undemolished.
 7. **Entirely plants harvested/demolished** are plants usually harvested once and demolished to be substituted by other plants, consisting of: shallots, garlic, leeks, potato, cabbage, cauli flower, mustard green, carrots, chinese radish, and red kidney beans.
 8. **Plants harvested several times/undemolished** are plants usually harvested more than once and demolished in the case that the last harvest was economically not profitable. They consist of : yard long beans, chili, small chili, mushroom, tomatoes, egg plant, frech beans, cucumber, pumpkin/chajota, swamp cabbage, spinach, and watermelon.

9. **Produksi hortikultura** adalah hasil menurut bentuk produk dari setiap tanaman sayuran, buah-buahan, biofarmaka dan tanaman hias yang diambil berdasarkan luas yang dipanen/tanaman yang menghasilkan pada bulan/triwulan laporan.
9. **Horticulture production** is the standard production quantity form of vegetable, fruit, medicinal and ornamental plant based on harvested area/the number of production plants reported monthly/quarterly.
10. **Data perkebunan besar** dikumpulkan oleh BPS setiap bulan secara lengkap (sensus bulanan) dengan sistem surat pos. Khusus untuk tanaman kelapa, cengkeh, dan kapok, datanya diperoleh dari Direktorat Jenderal Perkebunan. Data perkebunan rakyat juga diperoleh dari Direktorat Jenderal Perkebunan.
10. **Data on estates** are collected by the BPS every month on complete basis through a mailing system. Data on coconut, clove, and kapok, as well as on smallholder plantation, are acquired from the Directorate General of Estates.
11. **Penghitungan luas tanaman perkebunan besar** adalah pada keadaan akhir tahun dan tidak termasuk yang luasnya kurang dari 5 hektar.
11. **Planted areas of estates** refer to condition at the end of the year, and exclude areas less than 5 hectares.
12. **Bentuk produksi perkebunan** adalah; karet kering (karet), daun kering (teh dan tembakau), biji kering (kopi dan coklat), kulit kering (kayu manis dan kina), serat kering (rami), bunga kering (cengkeh), refined sugar (tebu dari perkebunan besar), gula mangkok (tebu dari perkebunan rakyat), ekivalen kopra (kopra), biji dan bunga (pala) serta minyak daun (sereh).
12. **Production of estates crops** are follows: dry rubber (rubber); dry leaves (tea and tobacco); dry beans (coffee and cocoa); dry bark (cassia vera and cinchona); dry fibre (rosella); dry flowers/buds (cloves); refined sugar (sugar cane from estate); cup sugar (sugar cane from smallholders); copra (copra); seeds and buds (nutmeg); and leaf oil (citronella).

13. Persediaan akhir tahun produksi perkebunan besar bukan merupakan cadangan penyangga (*buffer stock*).
14. Data Statistik Kehutanan sebagian besar merupakan data sekunder yang bersumber dari Kementerian Kehutanan.
15. **Kawasan hutan** adalah wilayah tertentu yang berupa hutan, yang ditunjuk dan atau ditetapkan oleh pemerintah untuk dipertahankan keberadaannya sebagai hutan tetap. Hal ini untuk menjamin kepastian hukum mengenai status kawasan hutan, letak batas dan luas suatu wilayah tertentu yang sudah ditunjuk menjadi kawasan hutan tetap.
16. Kawasan hutan Indonesia ditetapkan oleh Menteri Kehutanan dalam bentuk Surat Keputusan Menteri Kehutanan tentang Penunjukan Kawasan Hutan dan Perairan Provinsi. Penunjukan Kawasan Hutan ini disusun berdasarkan hasil pemaduserasian antara Rencana Tata Ruang Wilayah Provinsi (RTRWP) dengan Tata Guna Hutan Kesepakatan (TGHK).
13. *The production availability of estates at the end of year is not the buffer stock.*
14. *Most of forestry statistics are secondary data obtained from the Ministry of Forestry.*
15. **Forest Area** is a specific territory of forest ecosystem determined and or decided by the government as a permanent forest. Such decision is important to maintain the size of forest area and to ensure its legitimation and boundary demarcation of permanent forest.
16. *Indonesian forest area is determined by the Minister of Forestry in the format of Ministerial Decree on the Designation of Provincial Forest Area and Inland Water, Coastal and Marine Ecosystem. The designation of Forest Area is formulated based on integrated and harmonized of Provincial Spatial Planning (RTRWP) and Forest Land Use by Concensus (TGHK).*

17. Penunjukan kawasan hutan mencakup pula kawasan perairan yang menjadi bagian dari Kawasan Suaka Alam (KSA) dan Kawasan Pelestarian Alam (KPA).
18. Berdasarkan Undang-Undang No. 41 Tahun 1999 tentang Kehutanan, kawasan hutan dibagi ke dalam kelompok Hutan Konservasi, Hutan Lindung, dan Hutan Produksi.
19. **Hutan Konservasi** adalah kawasan hutan dengan ciri khas tertentu, yang mempunyai fungsi pokok pengawetan keanekaragaman tumbuhan dan satwa serta ekosistemnya.
20. **Hutan Lindung** adalah kawasan hutan yang mempunyai fungsi pokok sebagai perlindungan sistem penyangga kehidupan untuk mengatur tata air, mencegah banjir, mengendalikan erosi, mencegah intrusi air laut, dan memelihara kesuburan tanah.
17. *The designation of forest area in some cases also cover inland water, coastal and marine ecosystem that may become part of Sanctuary Reserve Area (KSA) and Nature Conservation Area (KPA).*
18. *In accordance to the Act on Forestry No. 41/1999, forest area is categorized as Conservation Forest, Protection Forest and Production Forest.*
19. **Conservation Forest** is a forest area having specific characteristic established for the purposes of conservation of animal and plant species as well as their ecosystem.
20. **Protection Forest** is a forest area designated to serve life support system, maintain hydrological system, prevent of flood, erosion control, seawater intrusion, and maintain soil fertility.

21. **Hutan Produksi** adalah kawasan hutan yang mempunyai fungsi pokok memproduksi hasil hutan. Hutan produksi terdiri dari Hutan Produksi Tetap (HP), Hutan Produksi Terbatas (HPT), dan Hutan Produksi yang dapat dikonversi.
22. Hutan Konservasi terdiri dari: Kawasan suaka alam berupa Cagar Alam (CA) dan Suaka Margasatwa (SM);
23. Penetapan lahan kritis mengacu pada lahan yang telah sangat rusak karena kehilangan penutupan vegetasinya, sehingga kehilangan atau berkurang fungsinya sebagai penahan air, pengendali erosi, siklus hara, pengatur iklim mikro, dan retensi karbon. Berdasarkan kondisi vegetasinya, kondisi lahan dapat diklasifikasikan sebagai: sangat kritis, kritis, agak kritis, potensial kritis, dan kondisi normal.
24. Reboisasi atau rehabilitasi hutan bertujuan untuk menghidupkan kembali kawasan hutan yang kritis di wilayah daerah aliran sungai (DAS) yang dilaksanakan bersama masyarakat secara partisipatif.
21. **Production Forest** is a forest area designated mainly to promote sustainable forest production. Production forest is classified as permanent production forest, limited production forest, and convertible production forest.
22. Conservation Forest is divided into: Sanctuary Reserve area consists of Strict Nature Reserve and Wildlife Sanctuary.
23. Critical land refers to a piece of land severely damaged due to loss of its vegetation cover so that its functions as water retention, erosion control, nutrient cycling, micro climate regulator and carbon retention are completely depleted. Based upon its vegetation condition, the land could be classified as : very critical, critical, slight critical, potential critical, and normal condition.
24. Reforestation or forest rehabilitation is intended to rehabilitate the critical land inside forest area or watershed to improve their ecological and hydrological functions. The activities were conducted with active participation of local communities who live nearby the target area.

25. **Pemanfaatan hasil hutan kayu** adalah segala bentuk usaha yang memanfaatkan dan mengusahakan hasil hutan kayu dengan tidak merusak lingkungan dan tidak mengurangi fungsi pokok hutan. Kegiatan ini hanya dapat dilaksanakan pada areal hutan yang memiliki potensi untuk dilakukan kegiatan pemanfaatan hasil hutan kayu dan dapat dilaksanakan setelah diperoleh izin usaha.
25. **Commercial utilization of timber as forest product** is activities to utilize timber without destructing the environment and undermining the main functions of the forest area. Those activities could only be executed in forest area with high commercial timber value with license.
26. **Data populasi ternak** bersumber dari Direktorat Jenderal Peternakan dan Kesehatan Hewan Kementerian Pertanian, sedangkan jumlah pemotongan ternak merupakan hasil Survei Laporan Pemotongan Ternak. Pengumpulan data pemotongan ternak dilakukan secara lengkap setiap triwulan di seluruh Rumah Potong Hewan (RPH) dan Tempat Pemotongan Hewan (TPH) yang ada di Indonesia.
26. **Data of domestic livestock population** are obtain from the Directorate General of Livestock and Animal Health Service, while data on the number of animals slaughtered are based on the quarterly survey conducted by BPS. This survey is a complete enumeration on all slaughterhouses and abattoirs in Indonesia.
27. **Data statistik perikanan** merupakan data sekunder yang bersumber dari Direktorat Jenderal Perikanan Tangkap dan Direktorat Jenderal Budidaya. Statistik perikanan dibedakan atas data Perikanan Tangkap dan Perikanan Budidaya.
27. **Fishery Statistics** are secondary data obtained from the Directorate General of Capture Fisheries and Directorate General of Aquaculture. Fishery statistics are categorized into capture fisheries and aquaculture. Capture fisheries are further classified into marine capture fisheries and inland open water capture fisheries

28. **Perikanan Tangkap** diklasifikasikan atas penangkapan ikan di laut dan penangkapan ikan di perairan umum. Perikanan Budidaya diklasifikasikan atas jenis budidaya yaitu budidaya laut, tambak, kolam, karamba, jaring apung, dan sawah.
28. ***Aquaculture** are further classified into several types of culture: marine culture, brackish water pond, fresh water pond, cage, floating net, and fish breeding in paddy fields.*
29. **Rumah Tangga Perikanan Tangkap** adalah rumah tangga yang melakukan kegiatan penangkapan ikan/ binatang air lainnya/tanaman air dengan tujuan sebagian/ seluruh hasilnya untuk dijual.
29. ***Capture fishery household** is a household conducting activities in catching fishes/ other aquatic animals/aquatic plants, for which the products are wholly or partly to be sold.*
30. **Rumah Tangga Perikanan Budidaya** adalah rumah tangga yang melakukan kegiatan budidaya ikan/ binatang air lainnya/tanaman air dengan tujuan sebagian/ seluruh hasilnya untuk dijual.
30. ***Aquaculture fishery household** is a household conducting activities in culturing fishes/ other aquatic animals/aquatic plants, for which the products are wholly or partly to be sold. different types of parameters.*

ULASAN

DESCRIPTION

5.1. Hortikultura

Pada umumnya tanaman sayur-sayuran dan buah-buahan di Kota Singkawang pada tahun 2020 mengalami penurunan produksi dibandingkan tahun 2019.

Pada tahun 2020 produksi sayur-sayuran di Kota Singkawang di dominasi oleh petsai/sawi yaitu sebesar 1,50 ribu ton, disusul oleh kangkung sebesar 0,187 ribu ton dan cabai besar sebesar 0,05 ribu ton.

Sementara itu, produksi buah-buahan di dominasi oleh pisang sebesar 5,51 ribu ton atau sekitar 28,45 persen dari total produksi buah-buahan di Kota Singkawang. Diikuti nenas sebesar 8,84 ribu ton dan jeruk siam sebesar 2,88 ribu ton.

5.2. Perkebunan

Pada tahun 2020 luas tanaman perkebunan di Kota Singkawang secara keseluruhan tidak mengalami banyak perubahan, yaitu 18,03 ribu hektar. Sementara itu, produksi tanaman perkebunan turun sekitar 8,46 persen, yaitu dari 12,23 ribu ton menjadi 11,19 ribu ton dibanding tahun sebelumnya.

5.1. Horticulture

Generally, the production of annual fruit and vegetable plants in 2020 decreased compared to 2019.

In 2020, the vegetable production was dominated by chinese cabbage, water spinach and big chili which were 1,50 thousand tons, 0,187 thousand tons, and 0,05 thousand tons.

Furthermore, the fruit production was dominated by banana was 5,51 thousand tons or around 28,45 percent from the total production of fruits. Follow by pineapple was 8,84 thousand tons and tangerine was 2,88 thousand ton.

5.2. Estate Crops

In 2020, the total planted areas of Singkawang Municipality are 18,03 thousand hectares. Meanwhile, the production of plantation crop decreased by 8,46 percent from 12,23 thousand tons become 11,19 thousand tons compared to the previous years.

Luas tanaman perkebunan karet pada tahun 2020 sebesar 9,35 ribu hektar dengan produksinya sebesar 4,72 ribu ton. Luas tanaman perkebunan kelapa dalam sebesar 2,76 ribu hektar dengan produksi sebesar 1,49 ribu ton. Luas Tanaman Kelapa sawit naik sekitar 5,47 persen dengan produksi menurun sekitar 2,03 persen dibanding tahun 2019.

The planted areas of rubber in 2020 was 9,35 thousand hectares with production around 4,72 thousand tons. The planted areas of coconut was 2,76 thousand hectares and its production around 1,49 thousand tons. The planted area of palm oil decreased around 5,47 percent and its production was decreased around 2,03 percent in 2019.

Luas tanaman lada sebesar 36 hektar dengan produksi sebesar 21 ton. Luas tanaman kopi sebesar 28 hektar dengan produksi sebesar 4,2 ton. Luas tanaman kakao sebesar 0,78 ribu hektar dengan produksi sebesar 0,26 ribu ton.

The planted areas of pepper was 36 hectares and its production around 21 tons. The planted areas of coffee was 28 hectares and its production around 4,2 tons. The planted areas of cocoa was 0,78 thousand hectares and its production around 0,26 thousand tons.

5.3. Tanaman Pangan

Lahan Sawah di Kota Singkawang pada tahun 2020 adalah 2,49 ribu hektar, dengan 2.361 hektar atau 94,67 persen merupakan lahan yang diusahakan dan 133 hektar atau 5,33 persen lahan sawah yang tidak diusahakan.

5.3. Food Crops

The rice fields in Singkawang Municipality in 2020 are 2.49 thousand hectares, with 2,361 hectares or 94.67 percent of which are cultivated land and 133 hectares or 5.33 percent of rice fields that are not cultivated.

Luas lahan menurut penggunaan dibagi menjadi 3 jenis, yakni lahan sawah, lahan pertanian bukan sawah, dan lahan bukan pertanian. Luas lahan terbesar adalah lahan pertanian bukan sawah, yakni 30.869 hektar atau sekitar 61,25 persen dari total luas lahan. Sisanya merupakan lahan bukan pertanian (17.037 ha) dan lahan sawah (2.494 ha).

The land area according to use is divided into 3 types, namely rice fields, non-rice fields and non-agricultural lands. The largest area of land is non-paddy agricultural land, which is 30,869 hectares or about 61.25 percent of the total land area. The rest is non-agricultural land (17,037 ha) and paddy fields (2,494 ha).

Luas lahan sawah menurut jenis pengairan dibagi menjadi dua, yakni lahan irigasi dan non irigasi. Di tahun 2020, lahan sawah irigasi di Kota Singkawang adalah 904 hektar atau sekitar 36,25 persen dari total lahan sawah, dan 63,75 persen sisanya merupakan lahan sawah non irigasi.

Jumlah luas lahan sawah tahun 2020 adalah 2.494 hektar, jumlah ini berkurang dari tahun sebelumnya yakni 2.702 hektar atau turun sekitar 7,70 persen dari tahun 2019.

Produksi padi di Kota Singkawang tahun 2020 sebesar 13,81 ribu ton gabah kering giling (GKG), naik 1,50 ribu ton (12,17 persen) dibanding tahun 2019 dan produktivitasnya meningkat (33,76 kuintal/ha pada tahun 2019 menjadi 38,68 kuintal/ha pada 2020).

5.4. Peternakan

Pada tahun 2020, populasi ternak sapi turun sekitar 1,70 persen, yaitu dari 6,05 ribu ekor turun menjadi 5,95 ribu ekor. Sementara itu, ternak kambing turun sekitar 8,85 persen dan ternak babi juga turun sekitar 4,26 persen.

The area of paddy fields according to the type of irrigation is divided into two, namely irrigated and non-irrigated land. In 2020, irrigated rice fields in Singkawang Municipality will be 904 hectares or around 36.25 percent of the total rice fields, and the remaining 63.75 percent is non-irrigated rice fields.

The total area of paddy fields in 2020 is 2,494 hectares, this number is reduced from the previous year, namely 2,702 hectares or decreased by around 7.70 percent from 2019.

The production of paddy in Singkawang Municipality was 13.81 thousand tons in dry unhasked paddy (DUP), increased by 1,50 thousand tons (12,17 percent) compared to 2019 and the productivity increased (33.76 quintal/ha in 2019 to 38.68 quintal/ha in 2020)

5.4. Livestock

In 2020, The population of cows livestock decreased around 1,70 percent, from 6,05 thousand tails become 5,95 thousand tails and goats decreased around 8,85 percent and pig livestock decreased by around 4,26 percent.

Populasi unggas pada tahun 2020 secara keseluruhan mengalami peningkatan. Populasi ayam buras naik secara signifikan sekitar 72,37 persen. Sebaliknya, ayam ras pedaging turun secara signifikan sekitar 72,63 persen, ayam petelur turun sekitar 19,80 persen, dan itik turun 62,95 sekitar persen.

The population of poultry in 2020 was increased. The the population of native chicken increased around 72,37 percent. On the other hand, population of broiler decreased significantly around 72,63 percent, the population of layer decreased around 19,80 percent; and duck dereased around 62,96 percent.

5.5. Perikanan

Produksi perikanan di Kota Singkawang pada tahun 2020 mengalami penurunan sebesar 18,07 persen, yaitu dari 6,20 ribu ton menjadi 5,08 ribu ton, yang terdiri dari 3,28 ribu ton produksi perikanan laut, 0,08 ribu ton produksi perairan umum dan 1,71 ribu ton produksi budidaya ikan.

5.5. Fishery

The fishery production of Singkawang Municipality in 2020 decreased around 18.07 percent, from 6.20 thousand tons become 5.08 thousand tons, consist of 3.28 thousand tons of marine fishery production, 0.08 thousand tons of inland water, and 1.71 thousand tons of inland cultivation fishery production.

5.6. Kehutanan

Pada tahun 2020, luas kawasan hutan Kota Singkawang berdasarkan data Dinas Kehutanan Provinsi Kalimantan Barat terdiri dari 2.707 hektar hutan suaka/cagar alam; 5.181 hektar hutan lindung; 277 hektar hutan produksi konversi.

5.6. Forestry

In 2020 the forest area of Singkawang Municipality based to data on Forestry Department of Kalimantan Barat comprising of 2,707 hectare of forest asylum/nature reserve; 5,181 hectare of protection forest; 277 hectare of conversion production forest.

Gambar 5.1. **Persentase Luas Lahan menurut Penggunaannya, 2014-2015 dan 2018-2020**
Figures 5.1. **Percentage of Land Area According to Usage, 2014-2015 and 2018-2020**

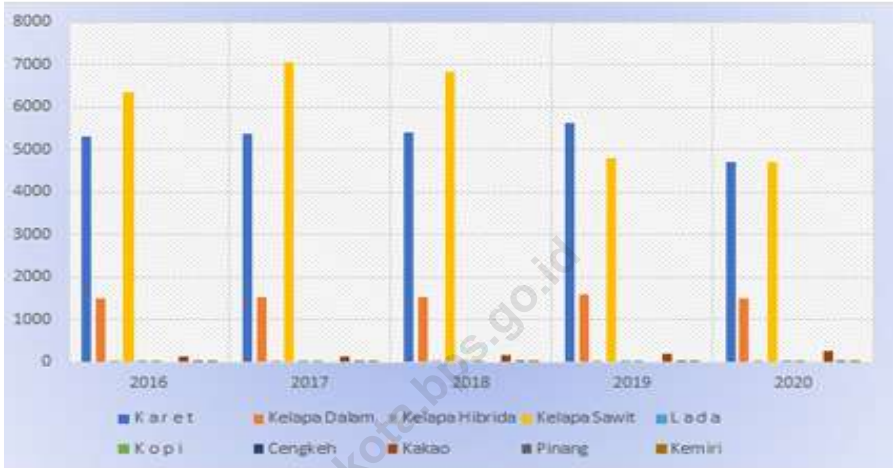


Sumber/Source : BPS Kota Singkawang, Laporan Statistik Pertanian Tanaman Pangan, Penggunaan Lahan/BPS-Statistics of Singkawang Municipality, Statistic Report of Food Crops, Land Utilization

Gambar
Figures

5.2.

Produksi Hasil Pertanian Menurut Komoditasnya (Ton), 2020
Production of Estates by Type of Crops by Commodity (Tons), 2020



Sumber/Source : Dinas Pertanian, Ketahanan Pangan & Perikanan Kota Singkawang/Regional Office of Agriculture, Food Security & Fisheries of Singkawang Municipality

**5.1 HORTIKULTURA
HORTICULTURE**

Tabel 5.1.1 Luas Panen Tanaman Sayuran Menurut Kecamatan dan Jenis Tanaman di Kota Singkawang (ha), 2019 - 2020
Harvested Area of Vegetables by Subdistrict and Kind of Plant in Singkawang Municipality (ha), 2019 - 2020

Kecamatan Subdistrict	Bawang Merah Shallot		Cabai Besar Big Chili		Cabai Rawit Cayenne Pepper	
	2019	2020	2019	2020	2019	2020
(1)	(2)	(3)	(4)	(5)	(6)	(7)
Singkawang Selatan	-	-	11	14	9	13
Singkawang Timur	-	-	-	-	4	3
Singkawang Utara	-	-	1	4	13	17
Singkawang Barat	-	-	5	3	2	1
Singkawang Tengah	-	-	4	2	3	5
Kota Singkawang	-	-	21	23	31	39

Lanjutan Tabel/Continued Table 5.1.1

Kecamatan Subdistrict	Kentang Potato		Kubis Cabbage		Tomat Tomato	
	2019	2020	2019	2020	2019	2020
(1)	(8)	(9)	(10)	(11)	(12)	(13)
Singkawang Selatan	-	-	-	-	13	3
Singkawang Timur	-	-	-	-	-	-
Singkawang Utara	-	-	-	-	1	4
Singkawang Barat	-	-	-	-	7	6
Singkawang Tengah	-	-	-	-	6	4
Kota Singkawang	-	-	-	-	27	17

Lanjutan Tabel/Continued Table 5.1.1

Kecamatan Subdistrict	Bawang Putih Garlic		Petsai Chinese Cabbage		Kangkung Water Spinach	
	2019	2020	2019	2020	2019	2020
(1)	(14)	(15)	(16)	(17)	(18)	(19)
Singkawang Selatan	-	-	11	22	32	33
Singkawang Timur	-	-	-	-	-	-
Singkawang Utara	-	-	-	-	-	-
Singkawang Barat	-	-	10	9	-	-
Singkawang Tengah	-	-	480	480	41	69
Kota Singkawang	-	-	501	511	73	102

Sumber/Source: BPS Kota Singkawang, Statistik Pertanian Hortikultura SPH-SBS/BPS-Statistics of Singkawang Municipality, Agricultural Statistic for Horticulture SPH-SBS

Tabel 5.1.2 **Produksi Tanaman Sayuran Menurut Kecamatan dan Jenis Tanaman di Kota Singkawang (kuintal), 2019 - 2020**
Table 5.1.2 **Production of Vegetables by Subdistrict and Kind of Plant in Singkawang Municipality (quintal), 2019 - 2020**

Kecamatan Subdistrict	Bawang Merah Shallot		Cabai Besar Big Chili		Cabai Rawit Cayenne Pepper	
	2019	2020	2019	2020	2019	2020
(1)	(2)	(3)	(4)	(5)	(6)	(7)
Singkawang Selatan	-	-	277	427	121	273
Singkawang Timur	-	-	-	-	69	42
Singkawang Utara	-	-	24	50	80	134
Singkawang Barat	-	-	49	25	9	14
Singkawang Tengah	-	-	30	22	27	24
Kota Singkawang	-	-	380	524	306	487

Lanjutan Tabel/Continued Table 5.1.2

Kecamatan Subdistrict	Kentang Potato		Kubis Cabbage		Tomat Tomato	
	2019	2020	2019	2020	2019	2020
(1)	(8)	(9)	(10)	(11)	(12)	(13)
Singkawang Selatan	-	-	-	-	174	40
Singkawang Timur	-	-	-	-	-	-
Singkawang Utara	-	-	-	-	4	23
Singkawang Barat	-	-	-	-	128	75
Singkawang Tengah	-	-	-	-	205	112
Kota Singkawang	-	-	-	-	511	250

Lanjutan Tabel/Continued Table 5.1.2

Kecamatan Subdistrict	Bawang Putih Garlic		Petsai Chinese Cabbage		Kangkung Water Spinach	
	2019	2020	2019	2020	2019	2020
(1)	(14)	(15)	(16)	(17)	(18)	(19)
Singkawang Selatan	-	-	307	309	478	517
Singkawang Timur	-	-	-	-	-	-
Singkawang Utara	-	-	-	-	-	-
Singkawang Barat	-	-	201	191	-	-
Singkawang Tengah	-	-	13 400	14 500	995	1 350
Kota Singkawang	-	-	13 908	15 000	1 473	1 867

Sumber/Source: BPS Kota Singkawang, Statistik Pertanian Hortikultura SPH-SBS/BPS-Statistics of Singkawang Municipality, Agricultural Statistic for Horticulture SPH-SBS

Tabel 5.1.3 **Luas Panen Tanaman Sayuran dan Buah-Buahan Semusim Menurut Jenis Tanaman di Kota Singkawang (ha), 2016 - 2020**
Harvested Area of Seasonal Vegetables and Fruits by Kind of Plant in Singkawang Municipality (ha), 2016 - 2020

Jenis Tanaman Kind of Plants	2016	2017	2018	2019	2020
(1)	(2)	(3)	(4)	(5)	(6)
Bawang Merah/Shallots	-	1	-	-	-
Bawang Putih/Garlic	-	-	-	-	-
Cabai Besar/Big Chili	40	29	26	21	23
Cabai Rawit/Cayenne Pepper	43	44	77	31	39
Kentang/Potato	-	-	-	-	-
Kubis/Cabbage	-	-	-	-	-
Bawang Daun/Spring Onion	58	4	34	31	39
Bayam/Spinach	72	6	72	50	56
Buncis/Bean	39	7	41	33	24
Ketimun/Cucumber	93	95	91	74	58
Semangka/Watermelon	117	141	100	24	16
Terung/Eggplant	69	72	56	36	31
Kota Singkawang	531	398	497	300	286

Sumber/Source: BPS Kota Singkawang, Statistik Pertanian Hortikultura SPH-SBS/BPS-Statistics of Singkawang Municipality, Agricultural Statistic for Horticulture SPH-SBS

Tabel 5.1.4 **Produksi Tanaman Sayuran dan Buah-Buahan Semusim Menurut Jenis Tanaman di Kota Singkawang (kuintal), 2016 - 2020**
Production of Seasonal Vegetables and Fruits by Kind of Plant in Singkawang Municipality (quintal), 2016 - 2020

Jenis Tanaman Kind of Plant	2016	2017	2018	2019	2020
(1)	(2)	(3)	(4)	(5)	(6)
Bawang Merah/ <i>Shallots</i>	-	1	-	-	-
Bawang Putih/ <i>Garlic</i>	-	-	-	-	-
Cabai Besar/ <i>Big Chili</i>	88	76	49	38	380
Cabai Rawit/ <i>Cayenne Pepper</i>	90	215	146	31	524
Kentang/ <i>Potato</i>	-	-	-	-	-
Kubis/ <i>Cabbage</i>	-	-	-	-	-
Bawang Daun/ <i>Spring Onion</i>	738	728	254	173	275
Bayam/ <i>Spinach</i>	1 350	1 200	1 175	940	1 252
Buncis/ <i>Bean</i>	1 040	834	1 041	653	463
Ketimun/ <i>Cucumber</i>	4 000	3 526	3 323	2 000	1 643
Semangka/ <i>Watermelon</i>	2 154	4 420	8 471	6 540	2 850
Terung/ <i>Eggplant</i>	1 693	3 010	1 445	873	745
Kota Singkawang	11 852	14 475	16 203	11 559	8 132

Sumber/Source: BPS Kota Singkawang, Statistik Pertanian Hortikultura SPH-SBS/BPS-Statistics of Singkawang Municipality, Agricultural Statistic for Horticulture SPH-SBS

Tabel 5.1.5 **Luas Panen Tanaman Biofarmaka Menurut Kecamatan dan Jenis Tanaman di Kota Singkawang (m²), 2019 - 2020**
Harvested Area of Medicinal Plants by Subdistrict and Kind of Plant in Kota Singkawang (m²), 2019 - 2020

Kecamatan Subdistrict	Jahe/Ginger		Laos/Lengkuas/Galangal	
	2019	2020	2019	2020
(1)	(2)	(3)	(4)	(5)
Singkawang Selatan	-	-	-	-
Singkawang Timur	-	-	-	-
Singkawang Utara	360	10	-	-
Singkawang Barat	-	-	-	-
Singkawang Tengah	80	80	50	30
Kota Singkawang	440	90	50	30

Lanjutan Tabel/*Continued Table 5.1.5*

Kecamatan Subdistrict	Kencur/ <i>East Indian Galangal</i>		Kunyit/ <i>Turmeric</i>	
	2019	2020	2019	2020
(1)	(6)	(7)	(8)	(9)
Singkawang Selatan	-	-	-	-
Singkawang Timur	-	-	-	-
Singkawang Utara	110	-	142	20
Singkawang Barat	-	-	-	-
Singkawang Tengah	60	50	100	50
Kota Singkawang	170	50	242	70

Lanjutan Tabel/Continued Table 5.1.5

Kecamatan Subdistrict	Lempuyang/Zingiber Aromaticum		Temulawak/Java Turmeric	
	2019	2020	2019	2020
(1)	(10)	(11)	(12)	(13)
Singkawang Selatan	-	-	-	-
Singkawang Timur	-	-	-	-
Singkawang Utara	-	-	60	-
Singkawang Barat	-	-	-	-
Singkawang Tengah	10	5	10	5
Kota Singkawang	10	5	70	5

Sumber/Source: BPS Kota Singkawang, Statistik Pertanian Hortikultura SPH-SBS/BPS-Statistics of Singkawang Municipality, Agricultural Statistic for Horticulture SPH-SBS

Tabel 5.1.6 **Produksi Tanaman Biofarmaka Menurut Kecamatan dan Jenis Tanaman di Kota Singkawang (kg), 2019 - 2020**
Table 5.1.6 **Production of Medicinal Plants by Subdistrict and Kind of Plant in Singkawang Municipality (kg), 2019 - 2020**

Kecamatan Subdistrict	Jahe/Ginger		Laos/Lengkuas/Galangal	
	2019	2020	2019	2020
(1)	(2)	(3)	(4)	(5)
Singkawang Selatan	-	-	-	-
Singkawang Timur	-	-	-	-
Singkawang Utara	87	10	-	-
Singkawang Barat	-	-	-	-
Singkawang Tengah	60	65	150	70
Kota Singkawang	147	75	150	70

Lanjutan Tabel/Continued Table 5.1.6

Kecamatan Subdistrict	Kencur/East Indian Galangal		Kunyit/Turmeric	
	2019	2020	2019	2020
(1)	(6)	(7)	(8)	(9)
Singkawang Selatan	-	-	-	-
Singkawang Timur	-	-	-	-
Singkawang Utara	430	-	360	20
Singkawang Barat	-	-	-	-
Singkawang Tengah	140	65	225	130
Kota Singkawang	570	65	585	150

Lanjutan Tabel/*Continued Table 5.1.6*

Kecamatan Subdistrict	Lempuyang/ <i>Zingiber Aromaticum</i>		Temulawak/ <i>Java Turmeric</i>	
	2019	2020	2019	2020
(1)	(10)	(11)	(12)	(13)
Singkawang Selatan	-	-	-	-
Singkawang Timur	-	-	-	-
Singkawang Utara	-	-	160	-
Singkawang Barat	-	-	-	-
Singkawang Tengah	16	5	18	5
Kota Singkawang	16	5	178	5

Sumber/*Source*: BPS Kota Singkawang, Statistik Pertanian Hortikultura SPH-TBF/*BPS-Statistics of Singkawang Municipality, Agricultural Statistic for Horticulture SPH-TBF*

Tabel 5.1.7 **Luas Panen Tanaman Biofarmaka Menurut Jenis Tanaman di Kota Singkawang (m²), 2016 - 2020**
Table 5.1.7 **Harvested Area of Medicinal Plants by Kind of Plant in Singkawang Municipality (m²), 2016 - 2020**

Jenis Tanaman Kind of Plants	2016	2017	2018	2019	2020
(1)	(2)	(3)	(4)	(5)	(6)
Jahe/ <i>Ginger</i>	15 640	706	453	440	90
Kencur/ <i>East Indian Galangal</i>	594	536	126	170	50
Kunyit/ <i>Turmeric</i>	635	706	200	242	70
Laos/ <i>Lengkuas/Galanga</i>	552	593	255	50	30
Lempuyang/ <i>Zingiber Aromaticum</i>	11	15	10	10	5
Mahkota Dewa/ <i>God's Crown</i>	155	160	25	-	-
Mengkudu/ <i>Pace/ Morinda citrifolia</i>	210	223	40	-	-
Temulawak/ <i>Curcuma</i>	397	373	78	70	5
Sambiloto/ <i>Sambiloto</i>	130	130	-	-	-
Kota Singkawang	18 324	3 442	1 187	982	250

Sumber/Source: BPS Kota Singkawang, Statistik Pertanian Hortikultura SPH-TBF/BPS-Statistics of Singkawang Municipality, Agricultural Statistic for Horticulture SPH-TBF

Tabel 5.1.8 **Produksi Tanaman Biofarmaka Menurut Jenis Tanaman di Kota Singkawang (kg), 2016 - 2020**
Production of Medicinal Plants by Kind of Plant in Singkawang Municipality (kg), 2016 - 2020

Jenis Tanaman Kind of Plants	2016	2017	2018	2019	2020
(1)	(2)	(3)	(4)	(5)	(6)
Jahe/Ginger	5 649	1 707	837	147	75
Kencur/East Indian Galangal	1 317	1 357	313	570	65
Kunyit/Turmeric	1 863	1 856	722	585	150
Laos/Lengkuas/Galanga	2 159	2 139	962	150	70
Lempuyang/Zingiber Aromaticum	29	15	10	16	5
Mahkota Dewa/God's Crown	2 916	2 988	540	-	-
Mengkudu/Pace/Morinda citrifolia	1 769	2 761	580	-	-
Temulawak/Curcuma	1 069	1 033	216	178	5
Sambiloto/Sambiloto	128	120	-	-	-
Kota Singkawang	16 899	13 976	4 180	1 646	370

Sumber/Source: BPS Kota Singkawang, Statistik Pertanian Hortikultura SPH-TBF/BPS-Statistics of Singkawang Municipality, Agricultural Statistic for Horticulture SPH-TBF

Tabel 5.1.9 **Luas Panen Tanaman Hias Menurut Kecamatan dan Jenis Tanaman di Kota Singkawang (m²), 2019 - 2020**
Table 5.1.9 **Harvested Area of Ornamental Plants by Subdistrict and Kind of Plant in Singkawang Municipality (m²), 2019 - 2020**

Kecamatan Subdistrict	Anggrek/ <i>Orchid</i>		Krisan/ <i>Chrysantemum</i>		Mawar/ <i>Rose</i>	
	2019	2020	2019	2020	2019	2020
(1)	(2)	(3)	(4)	(5)	(6)	(7)
Singkawang Selatan	-	-	-	-	-	-
Singkawang Timur	-	-	-	-	-	-
Singkawang Utara	-	-	-	-	-	-
Singkawang Barat	-	-	-	-	-	-
Singkawang Tengah	-	-	-	-	-	-
Kota Singkawang	-	-	-	-	-	-

Lanjutan Tabel/*Continued Table 5.1.9*

Kecamatan Subdistrict	Sedap Malam/ <i>Tuberose</i>		Anthurium Bunga/ <i>Flamingo Lily Flower</i>		Euphorbia/ <i>Euphorbia</i>	
	2019	2020	2019	2020	2019	2020
(1)	(8)	(9)	(10)	(11)	(12)	(13)
Singkawang Selatan	-	-	-	-	-	-
Singkawang Timur	-	-	-	-	-	-
Singkawang Utara	-	-	-	-	-	-
Singkawang Barat	-	-	-	-	-	-
Singkawang Tengah	-	-	-	-	-	-
Kota Singkawang	-	-	-	-	-	-

Sumber/*Source*: BPS Kota Singkawang, Statistik Pertanian Hortikultura SPH-TH/*BPS-Statistics of Singkawang Municipality, Agricultural Statistic for Horticulture SPH-TH*

Tabel 5.1.10 **Produksi Tanaman Hias Menurut Kecamatan dan Jenis Tanaman di Kota Singkawang (tangkai), 2019 - 2020**
Table 5.1.10 **Production of Ornamental Plants by Subdistrict and Kind of Plant in Singkawang Municipality (stalks), 2019 - 2020**

Kecamatan Subdistrict	Anggrek/ <i>Orchid</i>		Krisan/ <i>Chrysantemum</i>	
	2019	2020	2019	2020
(1)	(2)	(3)	(4)	(5)
Singkawang Selatan	-	-	-	-
Singkawang Timur	-	-	-	-
Singkawang Utara	-	-	-	-
Singkawang Barat	-	-	-	-
Singkawang Tengah	-	-	-	-
Kota Singkawang	-	-	-	-

Lanjutan Tabel/*Continued Table* 5.1.10

Kecamatan Subdistrict	Mawar/Rose		Sedap Malam/Tuberose	
	2019	2020	2019	2020
(1)	(6)	(7)	(8)	(9)
Singkawang Selatan	-	-	-	-
Singkawang Timur	-	-	-	-
Singkawang Utara	-	-	-	-
Singkawang Barat	-	-	-	-
Singkawang Tengah	-	-	-	-
Kota Singkawang	-	-	-	-

Sumber/*Source*: BPS Kota Singkawang, Statistik Pertanian Hortikultura SPH-TH/BPS-*Statistics of Singkawang Municipality, Agricultural Statistic for Horticulture SPH-TH*

Tabel 5.1.11 **Luas Panen Tanaman Hias Menurut Jenis Tanaman di Kota Singkawang (m²), 2016 - 2020**
Table 5.1.11 **Harvested Area of Ornamental Plants by Kind of Plant in Singkawang Municipality (m²), 2016 - 2020**

Jenis Tanaman Kind of Plants	2016	2017	2018	2019	2020
(1)	(2)	(3)	(4)	(5)	(6)
Adenium (Kamboja Jepang)/ <i>Adenium</i>	141	79	123	-	-
Aglaonema	122	75	73	-	-
Anthurium Bunga/ <i>Flower Anthurium</i>	122	54	93	-	-
Anthurium Daun/ <i>Leaf Anthurium</i>	111	46	82	-	-
Euphorbia/ <i>Euphorbia</i>	84	76	113	-	-
Kota Singkawang	580	330	484	-	-

Sumber/Source: BPS Kota Singkawang, Statistik Pertanian Hortikultura SPH-TH/BPS-Statistics of Singkawang Municipality, Agricultural Statistic for Horticulture SPH-TH

Tabel 5.1.12 **Produksi Tanaman Hias Menurut Jenis Tanaman di Kota Singkawang (tangkai), 2016 - 2020**
Table 5.1.12 **Production of Ornamental Plants by Kind of Plant in Singkawang Municipality (stalks), 2016 - 2020**

Jenis Tanaman <i>Kind of Plants</i>	2016	2017	2018	2019	2020
(1)	(2)	(3)	(4)	(5)	(6)
Adenium (Kamboja Jepang)/ <i>Adenium</i>	141	79	123	-	-
Aglonema	122	75	73	-	-
Anthurium Bunga/ <i>Flower Anthurium</i>	122	54	93	-	-
Anthurium Daun/ <i>Leaf Anthurium</i>	111	46	82	-	-
Euphorbia/ <i>Euphorbia</i>	84	76	113	-	-
Kota Singkawang	580	330	484	-	-

Sumber/Source: BPS Kota Singkawang, Statistik Pertanian Hortikultura SPH-TH/BPS-Statistics of Singkawang Municipality, Agricultural Statistic for Horticulture SPH-TH

Tabel 5.1.13 **Produksi Buah-Buahan Menurut Kecamatan dan Jenis Tanaman (ton), 2019 - 2020**
Table 5.1.13 **Production of Annual Fruits by Subdistrict and Kind of Plant (ton), 2019 - 2020**

Kecamatan Subdistrict	Mangga Mango		Durian Durian		Jeruk Siam/ Orange/Tangerine	
	2019	2020	2019	2020	2019	2020
(1)	(2)	(3)	(4)	(5)	(6)	(7)
Singkawang Selatan	329,10	81,30	836,90	-	-	-
Singkawang Timur	70,00	12,00	317,00	224,00	36,00	-
Singkawang Utara	17,20	11,50	68,50	-	3 087,00	2 850,00
Singkawang Barat	8,80	-	-	-	14,20	27,00
Singkawang Tengah	33,50	32,00	-	-	-	-
Kota Singkawang	458,60	136,80	1 222,40	224,00	3 137,20	2 877,00

Lanjutan Tabel/Continued Table 5.1.13

Kecamatan Subdistrict	Pisang Banana		Pepaya Papaya		Salak Snakefruit	
	2019	2020	2019	2020	2019	2020
(1)	(8)	(9)	(10)	(11)	(12)	(13)
Singkawang Selatan	577,90	491,70	13,90	29,00	-	-
Singkawang Timur	299,50	239,80	179,00	294,00	-	-
Singkawang Utara	8 075,00	4 711,10	20,20	11,50	-	-
Singkawang Barat	8,30	42,00		-	-	-
Singkawang Tengah	24,00	27,50	11,00	10,00	-	-
Kota Singkawang	8 984,70	5 512,10	224,10	344,50	-	-

Sumber/Source: BPS Kota Singkawang, Statistik Pertanian Hortikultura SPH-BST/BPS-Statistics of Singkawang Municipality, Agricultural Statistic for Horticulture SPH-BST

Tabel 5.1.14 **Produksi Buah-Buahan dan Sayuran Tahunan Menurut Jenis Tanaman (ton), 2016 - 2020**
Table 5.1.14 **Production of Annual Fruits and Vegetables by Kind of Plant (ton), 2016 - 2020**

Jenis Tanaman Kind of Plants	2016	2017	2018	2019	2020
(1)	(2)	(3)	(4)	(5)	(6)
Durian/Durian	940,80	3 327,20	698,30	1 222,40	224,00
Jeruk Siam/Keprok/ Orange/Tangerine	8 302,50	9 753,90	3 845,40	3 137,20	2 877,00
Mangga/Mango	163,00	95,60	364,30	458,60	136,80
Pepaya/Papaya	95,30	169,00	166,80	224,10	344,50
Pisang/Banana	3 279,10	6 521,90	8 456,70	8 984,70	5 512,10
Salak/Snakefruit	-	-	-	-	-
Alpukat/Avocado	26,00	40,40	89,10	211,60	381,00
Duku/Langsat	28,90	33,80	188,30	151,40	625,00
Jambu Biji/Guava	59,40	55,20	98,30	66,90	66,50
Nenas/Pineapple	6 931,90	6 863,40	5 507,60	6 238,10	8 837,50
Nangka/Cempedak/Jackfruit	333,40	585,10	369,70	335,20	359,60
Rambutan/Rambutan	202,90	597,00	2 409,40	2 917,80	8,00
Kota Singkawang	20 363,20	28 042,50	22 193,90	23 948,00	19 372,00

Sumber/Source: BPS Kota Singkawang, Statistik Pertanian Hortikultura SPH-BSTBPS-Statistics of Singkawang Municipality, Agricultural Statistic for Horticulture SPH-BST

5.2 PERKEBUNAN ESTATE CROPS

Tabel 5.2.1 Luas Areal Tanaman Perkebunan Menurut Kecamatan dan Jenis Tanaman di Kota Singkawang (ribu ha), 2019 - 2020
Planted Area of Estate Crops by Subdistrict and Type of Crops (thousand ha), 2019 - 2020

Kecamatan Subdistrict	Kelapa Sawit Oil Palm		Kelapa Coconut		Karet Rubber	
	2019	2020	2019	2020	2019	2020
(1)	(2)	(3)	(4)	(5)	(6)	(7)
Singkawang Selatan	3,51	3,51	0,84	0,86	1,25	1,20
Singkawang Timur	1,07	1,32	0,06	0,06	8,58	7,75
Singkawang Utara	0,13	0,14	1,78	1,79	0,42	0,41
Singkawang Barat	-	0,00	0,02	0,02	-	0,00
Singkawang Tengah	0,04	0,04	0,04	0,03	-	0,00
Kota Singkawang	4,75	5,01	2,74	2,76	10,25	9,35

Lanjutan Tabel/*Continued Table 5.2.1*

Kecamatan Subdistrict	Kopi Coffe		Kakao Cocoa		Tebu Sugar Cane	
	2019	2020	2019	2020	2019	2020
(1)	(8)	(9)	(10)	(11)	(12)	(13)
Singkawang Selatan	-	-	0,54	0,52
Singkawang Timur	0,02	0,02	0,16	0,16
Singkawang Utara	0,01	0,01	0,05	0,05
Singkawang Barat	-	-	-	0,00
Singkawang Tengah	-	-	0,05	0,05
Kota Singkawang	0,03	0,03	0,80	0,78

Catatan/Note : ...) Data tidak tersedia/*Data not available*

Sumber/Source: BPS Kota Singkawang, Statistik Pertanian Hortikultura SPH-BSTBPS-*Statistics of Singkawang Municipality, Agricultural Statistic for Horticulture SPH-BST*

Tabel 5.2.2 **Produksi Perkebunan Menurut Kecamatan dan Jenis Tanaman di Kota Singkawang (ribu ton), 2019 - 2020**
Production of Estates by Subdistrict and Type of Crops in Singkawang Municipality (thousand tons), 2019 - 2020

Kecamatan Subdistrict	Kelapa Sawit Oil Palm		Kelapa Coconut		Karet Rubber	
	2019	2020	2019	2020	2019	2020
(1)	(2)	(3)	(4)	(5)	(6)	(7)
Singkawang Selatan	3,60	3,52	0,35	0,26	0,62	0,46
Singkawang Timur	1,03	1,01	0,03	0,02	4,89	4,15
Singkawang Utara	0,10	0,10	1,20	1,21	0,12	0,10
Singkawang Barat	-	0,00	-	0,00	-	0,00
Singkawang Tengah	0,05	0,05	-	0,00	-	0,00
Kota Singkawang	4,78	4,69	1,58	1,49	5,63	4,72

Lanjutan Tabel/Continued Table 5.2.2

Kecamatan Subdistrict	Kopi Coffe		Kakao Cocoa		Tebu Sugar Cane	
	2019	2020	2019	2020	2019	2020
(1)	(8)	(9)	(10)	(11)	(12)	(13)
Singkawang Selatan	-	0,000	0,11	0,18
Singkawang Timur	-	0,003	0,06	0,05
Singkawang Utara	-	0,002	0,01	0,01
Singkawang Barat	-	0,000	-	0,00
Singkawang Tengah	-	0,000	0,01	0,02
Kota Singkawang	-	0,005	0,19	0,26

Catatan/Note : ...) Data tidak tersedia/Data not available

Sumber/Source : Dinas Pertanian, Ketahanan Pangan & Perikanan Kota Singkawang/Regional Office of Agriculture, Food Security & Fisheries of Singkawang Municipality

Tabel 5.2.3 Luas Areal Tanaman Perkebunan Menurut Jenis, 2020
Table 5.2.3 Planted Area of Estates by Type of Crops, 2020

Jenis Tanaman Kind of Plant	Petani Farmer (KK)*	Belum Menghasilkan Not Yet Productive (Ha)*	Menghasilkan Productive (Ha)*	Tua / Rusak Unproductive (Ha)*	Jumlah Total (Ha)*
(1)	(2)	(3)	(4)	(5)	(6)
Karet	6 148	1 303	6 114	1 934	9 351
Kelapa Dalam	2 384	247	1 798	712	2 757
Kelapa Hibrida	34	-	6	3	9
Kelapa Sawit	819	973	3 384	652	5 009
Lada	71	6	26	4	36
Kopi	62	15	7	6	28
Cengkeh	-	-	-	-	-
Kakao	941	128	502	152	782
Pinang	130	8	18	9	35
Kemiri	90	5	10	7	22
2 0 2 0	10 679	2 685	11 865	3 479	18 029
2 0 1 9	10 566	2 757	13 772	2 128	18 657
2 0 1 8	10 789	3 654	15 077	2 013	20 729
2 0 1 7	10 838	3 739	15 239	2 037	21 015
2 0 1 6	9 965	5 731	12 740	2 005	20 476

Catatan/Notes : * Angka Sementara

Sumber/Source : Dinas Pertanian, Ketahanan Pangan & Perikanan Kota Singkawang/Regional Office of Agriculture, Food Security & Fisheries of Singkawang Municipality

Tabel 5.2.4 **Perkembangan Luas Tanaman Perkebunan Menurut Jenis nya (ha), 2016 - 2020**
Trend of Estate Crops Area by Type of Crops (ha), 2016 - 2020

Jenis Tanaman <i>Type of Crops</i>	2016	2017	2018	2019	2020
(1)	(2)	(3)	(4)	(5)	(6)
Karet	10 214	10 314	10 253	10 253	9 351
Kelapa Dalam	2 820	2 820	2 802	2 730	2 757
Kelapa Hibrida	11	11	11	11	9
Kelapa Sawit	6 545	6 978	6 764	4 749	5 009
Lada	25	25	32	32	36
Kopi	14	14	14	29	28
Cengkeh	-	-	-	-	-
Kakao	802	802	802	802	782
Pinang	33	33	33	33	35
Kemiri	12	18	18	18	22
Jumlah / Total	20 476	21 015	20 729	18 657	18 029

Sumber/Source : Dinas Pertanian, Ketahanan Pangan & Perikanan Kota Singkawang/Regional Office of Agriculture, Food Security & Fisheries of Singkawang Municipality

Tabel 5.2.5 **Perkembangan Produksi Tanaman Perkebunan Menurut Jenisnya (ton), 2016 - 2020**
Trend of Production of Estates by Type of Crops (tons), 2016 - 2020

Jenis Tanaman Type of Crops	2016	2017	2018	2019	2020
(1)	(2)	(3)	(4)	(5)	(6)
Karet	5 305	5 382	5 388	5 628	4 717,0
Kelapa Dalam	1 505	1 512	1 519	1 581	1 489,0
Kelapa Hibrida	8	7	5	5	3,0
Kelapa Sawit	6 360	7 044	6 827	4 786	4 689,0
Lada	9	11	14	17	21,0
Kopi	8	6	6	6	4,2
Cengkeh	-	-	-	-	-
Kakao	132	139	154	190	259,0
Pinang	7	12	13	13	10,4
Kemiri	4	3	3	3,3	2,3
Jumlah / Total	13 338	14 116	13 929	12 229,30	11 194,9

Sumber/Source : Dinas Pertanian, Ketahanan Pangan & Perikanan Kota Singkawang/Regional Office of Agriculture, Food Security & Fisheries of Singkawang Municipality

Tabel 5.2.6 **Luas Tanaman dan Produksi Perkebunan Menurut Jenisnya, 2020**
Table 5.2.6 **Planted Areas and Production of Estates by Type of Crops, 2020**

Kecamatan Subdistrict	Karet / Rubber		Kelapa Dalam/ Local Coconut	
	Luas Tanaman Planted Area (Ha)	Produksi Production (Ton)	Luas Tanaman Planted Area (Ha)	Produksi Production (Ton)
(1)	(2)	(3)	(4)	(5)
Singkawang Selatan	1 195	403	857	257
Singkawang Timur	7 751	4 152	64	21
Singkawang Utara	405	102	1 785	1 205
Singkawang Barat	-	-	20	4
Singkawang Tengah	-	-	31	2
2 0 2 0	9 351	4 717	2 757	1 489
2 0 1 9	10 253	5 628	2 730	1 581
2 0 1 8	10 253	5 388	2 802	1 525
2 0 1 7	10 314	5 382	2 820	1 512
2 0 1 6	10 214	5 305	2 820	1 505

Lanjutan Tabel/*Continued Table 5.2.6*

Kecamatan <i>Subdistrict</i>	Kelapa Hibrida/ <i>Hybrida Coconut</i>		Kelapa Sawit/ <i>Oil Palm</i>	
	Luas Tanaman <i>Planted Area</i> (Ha)	Produksi <i>Production</i> (Ton)	Luas Tanaman <i>Planted Area</i> (Ha)	Produksi <i>Production</i> (Ton)
(1)	(6)	(7)	(8)	(9)
Singkawang Selatan	3	1	3 508	3 519
Singkawang Timur	-	-	1 319	1 012
Singkawang Utara	6	2	141	104
Singkawang Barat	-	-	-	-
Singkawang Tengah	-	-	41	54
2 0 2 0	9	3	5 009	4 689
2 0 1 9	11	5	4 749	4 786
2 0 1 8	11	5	6 964	7 061
2 0 1 7	11	7	6 978	7 044
2 0 1 6	11	8	6 545	6 360

Lanjutan Tabel/Continued Table 5.2.6

Kecamatan Subdistrict	Lada / Pepper		Kopi / Coffee	
	Luas Tanaman Planted Area (Ha)	Produksi Production (Ton)	Luas Tanaman Planted Area (Ha)	Produksi Production (Ton)
(1)	(10)	(11)	(12)	(13)
Singkawang Selatan	13	8	1	-
Singkawang Timur	14	8	21	2,5
Singkawang Utara	9	5	6	1,7
Singkawang Barat	-	-	-	-
Singkawang Tengah	-	-	-	-
2 0 2 0	36	21	28	4,2
2 0 1 9	32	17	29	6
2 0 1 8	32	14	14	6
2 0 1 7	25	11	14	6
2 0 1 6	25	9	14	8

Lanjutan Tabel/Continued Table 5.2.6

Kecamatan Subdistrict	Kakao / Cocoa		Kemiri/ Candlenut	
	Luas Tanaman Planted Area (Ha)	Produksi Production (Ton)	Luas Tanaman Planted Area (Ha)	Produksi Production (Ton)
(1)	(14)	(15)	(16)	(17)
Singkawang Selatan	522	183	9	1
Singkawang Timur	157	52	12	1
Singkawang Utara	50	7	1	0,30
Singkawang Barat	-	-	-	-
Singkawang Tengah	53	17	-	-
2 0 2 0	782	259	22	2,30
2 0 1 9	802	190	18	3,30
2 0 1 8	802	154	18	3,30
2 0 1 7	802	139	18	3,00
2 0 1 6	802	132	22	4,00

Lanjutan Tabel/Continued Table 5.2.6

Kecamatan Subdistrict	Pinang / Areca Nuts		Jumlah/ Total	
	Luas Tanaman Planted Area (Ha)	Produksi Production (Ton)	Luas Tanaman Planted Area (Ha)	Produksi Production (Ton)
(1)	(18)	(19)	(20)	(21)
Singkawang Selatan	23	6	6 131	4 437,66
Singkawang Timur	3	1	9 341	5 249,90
Singkawang Utara	8	3	2 411	1 430,35
Singkawang Barat	-	-	20	3,80
Singkawang Tengah	1	0,4	126	72,87
2 0 2 0	35	10,4	18 029	11 194,58
2 0 1 9	33	13	18 657	12 229,30
2 0 1 8	33	13	20 941	14 169,00
2 0 1 7	33	12	21 015	14 116,00
2 0 1 6	33	7	20 486	13 338,00

Sumber/Source : Dinas Pertanian, Ketahanan Pangan & Perikanan Kota Singkawang/Regional Office of Agriculture, Food Security & Fisheries of Singkawang Municipality

5.3 TANAMAN PANGAN FOOD CROPS

Tabel 5.3.1 Luas Panen, Produktivitas, dan Produksi Padi Menurut Kecamatan di Kota Singkawang, 2020
Harvested Area, Productivity, and Production of Paddy by Subdistrict in Singkawang Municipality, 2020

Kecamatan Subdistrict	Luas Panen (ha) Harvested Area (ha)	Produktivitas (ku/ha) Productivity (qu/ha)	Produksi (ton) Production (ton)
(1)	(2)	(3)	(4)
Singkawang Selatan
Singkawang Timur
Singkawang Utara
Singkawang Barat
Singkawang Tengah
2 0 2 0	3 569,43	38,68	13 807,34
2 0 1 9	3 645,95	33,76	12 308,92
2 0 1 8	3 321,73	32,06	10 648,42

Catatan/Note : ...) Data tidak tersedia/Data not available

Sumber/Source : Badan Pusat Statistik Kota Singkawang/BPS-Statistics of Singkawang Municipality

Tabel 5.3.2 **Produksi Padi¹ dan Beras Menurut Kecamatan di Kota Singkawang, 2020**
Paddy and Rice Production¹ by Subdistrict in Singkawang Municipality, 2020

Kecamatan Subdistrict	Produksi Padi (ton) Paddy Production (ton)	Produksi Beras (ton) Rice Production (ton)
(1)	(2)	(3)
Singkawang Selatan
Singkawang Timur
Singkawang Utara
Singkawang Barat
Singkawang Tengah
2 0 2 0	13 807,34	8 126,22
2 0 1 9	12 308,92	7 244,34
2 0 1 8	10 648,42	6 267,05

Catatan/Note : ...) Data tidak tersedia/*Data not available*

¹ Kualitas produksi gabah kering giling/*The production is in term of dry unhusked paddy*

Sumber/Source : Badan Pusat Statistik Kota Singkawang/*BPS-Statistics of Singkawang Municipality*

Tabel 5.3.3 **Produksi Jagung¹ dan Kedelai² Menurut Kecamatan di Kota Singkawang (ton), 2020**
Production of Maize¹ and Soybeans² by Subdistrict in Singkawang Municipality (ton), 2020

Kecamatan Subdistrict	Produksi Jagung (ton) Maize Production (ton)	Produksi Kedelai (ton) Soybean Production (ton)
(1)	(2)	(3)
Singkawang Selatan
Singkawang Timur
Singkawang Utara
Singkawang Barat
Singkawang Tengah
2 0 2 0
2 0 1 9	2 372	2
2 0 1 8	536	-
2 0 1 5	642	18
2 0 1 4	1 016	-

Catatan/Note : (...) Data tidak tersedia/Data is not available

¹ Kualitas produksi jagung pipilan kering/The production form is dry loose maize

² Kualitas produksi kedelai biji kering/The production form is dry shells soybean

Sumber/Source: BPS Kota Singkawang, Laporan Statistik Pertanian/BPS-Statistics of Singkawang Municipality, Agriculture Statistic Report of Food Crops

Tabel 5.3.4 **Luas Lahan Sawah dan Tanah Kering di Kota Singkawang (ha), 2020**
Table 5.3.4 **Area of Wetland and Dryland in Singkawang Municipality (ha), 2020**

Kecamatan Subdistrict	Lahan Sawah Wet Land			Tanah Kering Dry Land		
	Diusahakan	Tidak Diusahakan	Jumlah	Diusaha kan	Tidak Diusahakan	Jumlah
(1)	(2)	(3)	(4)	(5)	(6)	(7)
Singkawang Selatan
Singkawang Timur
Singkawang Utara
Singkawang Barat
Singkawang Tengah
2 0 2 0	2 361	133	2 494	30 869	17 037	47 906
2 0 1 9	2 601	101	2 702	30 691	17 007	47 698
2 0 1 8	2 685	20	2 705	30 863	16 765	47 628
2 0 1 5	3 072	59	3 131	22 639	24 630	47 269
2 0 1 4	3 090	41	3 131	22 848	24 421	47 269

Sumber/Source : Badan Pusat Statistik Kota Singkawang/BPS-Statistics of Singkawang Municipality

Tabel 5.3.5 **Luas Lahan Menurut Penggunaan di Kota Singkawang (ha), 2020**
Table 5.3.5 **Area of Wetland by Usage in Singkawang Municipality (ha), 2020**

Kecamatan <i>Subdistrict</i>	Lahan Sawah <i>Wetland</i>	Lahan Pertanian		Jumlah <i>Total</i>
		Bukan Sawah <i>Agriculture Land instead of Rice Fields</i>	Lahan Bukan Pertanian <i>No Agriculture Land</i>	
(1)	(2)	(3)	(4)	(5)
Singkawang Selatan
Singkawang Timur
Singkawang Utara
Singkawang Barat
Singkawang Tengah
2 0 2 0	2 494	30 869	17 037	50 400
2 0 1 9	2 702	30 691	17 007	50 400
2 0 1 8	2 705	30 863	16 832	50 400
2 0 1 5	3 131	30 679	16 590	50 400
2 0 1 4	3 131	36 707	10 562	50 400

Sumber/Source : Badan Pusat Statistik Kota Singkawang/BPS-Statistics of Singkawang Municipality

Tabel 5.3.6 **Luas Lahan Sawah Menurut Jenis Pengairan di Kota Singkawang (ha), 2020**
Table 5.3.6 **Area of Wetland by Type of Irrigation in Singkawang Municipality (ha), 2020**

Kecamatan Subdistrict	Irigasi Irrigation	Non Irigasi Non Irrigation	Jumlah Total
(1)	(2)	(3)	(4)
Singkawang Selatan
Singkawang Timur
Singkawang Utara
Singkawang Barat
Singkawang Tengah
2 0 2 0	904	1 590	2 494
2 0 1 9	921	1 781	2 702
2 0 1 8	921	1 784	2 705
2 0 1 5	1 106	2 025	3 131
2 0 1 4	1 106	2 025	3 131

Sumber/Source : Badan Pusat Statistik Kota Singkawang/BPS-Statistics of Singkawang Municipality

Tabel 5.3.7 **Luas Lahan Tegak/Kebun, Ladang/Huma, Perkebunan dan Lahan yang Sementara Tidak Diusahakan di Kota Singkawang (ha), 2020**
Area of Dry Field/Garden, Shifting Cultivation, Plantations, Land and Temporarily Unused Land in Singkawang Municipality (ha), 2020

Kecamatan Subdistrict	Tegak/Kebun Dry Field/Garden	Ladang/ Huma Shifting Cultivation	Perkebunan Plantations	Sementara Tidak Diusahakan Temporarily Unused
(1)	(2)	(3)	(4)	(5)
Singkawang Selatan
Singkawang Timur
Singkawang Utara
Singkawang Barat
Singkawang Tengah
2 0 2 0	5 526	-	14 927	3 284
2 0 1 9	5 494	-	14 824	3 237
2 0 1 8	6 176	206	13 223	3 665
2 0 1 5	5 976	206	13 096	5 038
2 0 1 4	5 976	206	13 096	5 038

Sumber/Source : Badan Pusat Statistik Kota Singkawang/BPS-Statistics of Singkawang Municipality

Tabel 5.3.8 **Luas Panen, Rata-Rata Produksi dan Produksi Tanaman Palawija, 2020**
Harvested Area, Yield Rate and Production of Secondary Crops, 2020

Kecamatan Subdistrict	Jagung/Maize			Ubi Kayu/Cassava		
	Luas Panen Area Harvested (Ha)	Rata-rata Produksi Yield Rate (Kuintal/Ha)	Produksi Production (Ton)	Luas Panen Area Harvested (Ha)	Rata-rata Produksi Yield Rate (Kuintal/Ha)	Produksi Production (Ton)
(1)	(2)	(3)	(4)	(5)	(6)	(7)
Singkawang Selatan
Singkawang Timur
Singkawang Utara
Singkawang Barat
Singkawang Tengah
2 0 2 0
2 0 1 9	675	35,15	2 372	61	181,58	1 108
2 0 1 5	133	48,27	642	127	131,34	1 668
2 0 1 4	205	49,56	1 016	84	128,39	1 078
2 0 1 3	195	49,12	958	67	127,16	852

Lanjutan Tabel/Continued Table 5.3.8

Kecamatan Subdistrict	Ubi Jalar/Sweet Potato			Kacang Tanah/Peanuts		
	Luas Panen Area Harvested (Ha)	Rata-rata Produksi Yield Rate (Kuintal/Ha)	Produksi Production (Ton)	Luas Panen Area Harvested (Ha)	Rata-rata Produksi Yield Rate (Kuintal/Ha)	Produksi Production (Ton)
(1)	(8)	(9)	(10)	(11)	(12)	(13)
Singkawang Selatan
Singkawang Timur
Singkawang Utara
Singkawang Barat
Singkawang Tengah
2 0 2 0
2 0 1 9	40	71,20	285	4	11,40	4,56
2 0 1 5	87	66,09	576	-	-	-
2 0 1 4	65	67,53	439	3	10,00	3,00
2 0 1 3	43	67,54	290	1	10,00	1,00

Lanjutan Tabel/Continued Table 5.3.8

Kecamatan Subdistrict	Kedelai/Soybeans			Kacang Hijau/Mungpeas		
	Luas Panen Area Harvested (Ha)	Rata-rata Produksi Yield Rate (Kuintal/Ha)	Produksi Production (Ton)	Luas Panen Area Harvested (Ha)	Rata-rata Produksi Yield Rate (Kuintal/Ha)	Produksi Production (Ton)
(1)	(14)	(15)	(16)	(17)	(18)	(19)
Singkawang Selatan
Singkawang Timur
Singkawang Utara
Singkawang Barat
Singkawang Tengah
2 0 2 0
2 0 1 9	2	10,00	2,00	-	-	-
2 0 1 5	18	10,00	18,00	1	7,00	0,70
2 0 1 4	-	-	-	2	6,70	1,34
2 0 1 3	-	-	-	-	-	-

Catatan/Note : ...) Data tidak tersedia/Data not available

Sumber/Source : Badan Pusat Statistik Kota Singkawang/BPS-Statistics of Singkawang Municipality

5.4 PETERNAKAN LIVESTOCK

Tabel 5.4.1 **Populasi Ternak Menurut Kecamatan dan Jenis Ternak (ekor), 2020**
Livestock Population by Subdistrict and Kind of Livestock (head), 2020

Kecamatan Subdistrict	Ternak Besar Big Livestock			Ternak Kecil Small Livestock		
	Sapi Cows	Kerbau Buffalo	Kuda Horses	Babi Pigs	Kambing Goats	Rusa Deer
(1)	(2)	(3)	(4)	(5)	(6)	(7)
Singkawang Selatan	1 679	3	9	26 514	697	7
Singkawang Timur	1 192	-	-	9 139	474	-
Singkawang Utara	733	-	-	37	989	-
Singkawang Barat	235	-	-	19	28	18
Singkawang Tengah	2 110	-	-	-	417	-
2 0 2 0	5 949	3	9	35 709	2 605	25
2 0 1 9	6 052	4	9	37 299	2 858	24
2 0 1 8	6 025	-	-	36 940	2 666	-
2 0 1 7	5 895	4	9	35 855	2 620	22
2 0 1 6	5 502	-	9	36 267	2 459	21

Sumber/Source : Dinas Pertanian, Ketahanan Pangan & Perikanan Kota Singkawang/Regional Office of Agriculture, Food Security & Fisheries of Singkawang Municipality

Tabel 5.4.2 **Populasi Unggas Menurut Kecamatan dan Jenis Unggas (ekor), 2020**
Table 5.4.2 **Poultry Population by Subdistrict and Kind of Poultry (head), 2020**

Kecamatan Subdistrict	Ayam Ras Fowl		Ayam Buras Country Fowl	Itik Duck	Puyuh Birds
	Pedaging Broiler	Petelur Layer			
(1)	(2)	(3)	(4)	(5)	(6)
Singkawang Selatan	1 567 094	1 909 641	301 751	1 970	2 092
Singkawang Timur	583 930	301 288	250 620	878	-
Singkawang Utara	920 446	188 907	244 813	2 947	-
Singkawang Barat	55 456	7 261	3 458	123	888
Singkawang Tengah	178 570	-	158 724	660	-
2 0 2 0	3 305 496	2 407 097	959 366	6 578	2 980
2 0 1 9	12 076 164	3 001 183	556 559	17 756	2 814
2 0 1 8	2 013 763	2 000 105	555 851	17 692	4 237
2 0 1 7	1 974 706	1 689 123	552 513	15 561	14 902
2 0 1 6	1 891 072	1 771 515	526 926	16 478	19 736

Sumber/Source : Dinas Pertanian, Ketahanan Pangan & Perikanan Kota Singkawang/Regional Office of Agriculture, Food Security & Fisheries of Singkawang Municipality

Tabel 5.4.3 Banyaknya Pemotongan Ternak Menurut Jenis Ternak (ekor), 2020
Number of Livestock Slaughtered by Kind of Livestock (head), 2020

Kecamatan Subdistrict	Ternak Besar Big Livestock			Ternak Kecil Small Livestock		
	Sapi Cows	Kerbau Buffalo	Kuda Horses	Babi Pigs	Kambing Goats	Rusa Deer
(1)	(2)	(3)	(4)	(5)	(6)	(7)
Singkawang Selatan	40	-	-	4 851	64	-
Singkawang Timur	20	-	-	3 379	32	-
Singkawang Utara	40	-	-	-	64	-
Singkawang Barat	59	-	-	433	524	-
Singkawang Tengah	1 820	-	-	-	904	-
2 0 2 0	1 979	-	-	8 663	1 588	-
2 0 1 9	2 528	-	-	11 388	1 146	-
2 0 1 8	2 762	-	-	10 560	1 009	-
2 0 1 7	2 549	-	-	9 824	865	-
2 0 1 6	3 564	-	-	11 534	899	-

Sumber/Source : Dinas Pertanian, Ketahanan Pangan & Perikanan Kota Singkawang/Regional Office of Agriculture, Food Security & Fisheries of Singkawang Municipality

Tabel 5.4.4 **Banyaknya Pematangan Unggas Menurut Jenis Unggas (ekor), 2020**
Table 5.4.4 **Number of Poultry Slaughtered by Kind of Poultry (head), 2020**

Kecamatan Subdistrict	Ayam Ras Fowl		Ayam Buras Country Fowl	Itik Duck	Puyuh Birds
	Pedaging Broiler	Petelur Layer			
(1)	(2)	(3)	(4)	(5)	(6)
Singkawang Selatan	143 907	69 822	19 477	1 697	3 059
Singkawang Timur	43 173	38 790	19 477	1 414	-
Singkawang Utara	129 516	46 549	12 394	1 980	-
Singkawang Barat	330 986	15 516	14 166	849	2 120
Singkawang Tengah	791 491	605 128	111 552	22 344	-
2 0 2 0	1 439 073	775 805	177 066	28 284	5 179
2 0 1 9	1 040 166	700 610	50 463	25 691	4 400
2 0 1 8	977 704	724 505	51 292	25 626	10 000
2 0 1 7	942 487	620 060	47 137	25 254	6 300
2 0 1 6	941 773	718 820	66 149	26 970	2 315

Sumber/Source : Dinas Pertanian, Ketahanan Pangan & Perikanan Kota Singkawang/Regional Office of Agriculture, Food Security & Fisheries of Singkawang Municipality

Tabel 5.4.5 **Produksi Daging Ternak Menurut Kecamatan dan Jenis Ternak di Kota Singkawang (ton), 2019 - 2020**
Table 5.4.5 **Meat Production by Subdistrict and Kind of Livestock in Singkawang Municipality (tons), 2019 - 2020**

Kecamatan Subdistrict	Sapi Beef Cattle		Kerbau Buffalo		Kuda Horse	
	2019	2020	2019	2020	2019	2020
(1)	(2)	(3)	(4)	(5)	(6)	(7)
Singkawang Selatan	21 755	55 554	-	-	-	-
Singkawang Timur	9 934	26 315	-	-	-	-
Singkawang Utara	27 414	20 467	-	-	-	-
Singkawang Barat	28 545	87 716	-	-	-	-
Singkawang Tengah	336 381	102 335	-	-	-	-
Kota Singkawang	424 029	292 387	-	-	-	-

Sumber/Source : Dinas Pertanian, Ketahanan Pangan & Perikanan Kota Singkawang/Regional Office of Agriculture, Food Security & Fisheries of Singkawang Municipality

Lanjutan Tabel/Continued Table : 5.4.5

Kecamatan Subdistrict	Kambing Goat		Domba Sheep		Babi Pig	
	2019	2020	2019	2020	2019	2020
(1)	(8)	(9)	(10)	(11)	(12)	(13)
Singkawang Selatan	672	4 275	-	-	2 703 975	615 464
Singkawang Timur	420	1 197	-	-	378 450	256 444
Singkawang Utara	972	5 300	-	-	-	-
Singkawang Barat	4 500	1 368	-	-	39 750	153 866
Singkawang Tengah	8 112	4 957	-	-	-	-
Kota Singkawang	14 676	17 097	-	-	3 122 175	1 025 774

Sumber/Source : Dinas Pertanian, Ketahanan Pangan & Perikanan Kota Singkawang/Regional Office of Agriculture, Food Security & Fisheries of Singkawang Municipality

Tabel 5.4.6 **Produksi Daging Unggas Menurut Kecamatan dan Jenis Unggas di Kota Singkawang (ton), 2019 - 2020**
Table 5.4.6 **Meat Production by Subdistrict and Kind of Poultry in Singkawang Municipality (tons), 2019 - 2020**

Kecamatan Subdistrict	Ayam Kampung Native Chicken		Ayam Petelur Layer		Ayam Pedaging Broiler		Itik Duck	
	2019	2020	2019	2020	2019	2020	2019	2020
(1)	(2)	(3)	(4)	(5)	(6)	(7)	(8)	(9)
Singkawang Selatan	401 175	222 113	414 900	88 633	131 526	139 623	1 746	1528
Singkawang Timur	407 325	60 575	261 000	49 241	34 535	41 887	1 394	1273
Singkawang Utara	299 025	302 882	-	59 088	124 385	125 661	2 136	1781
Singkawang Barat	309 450	161 537	39 150	19 696	313 941	321 133	857	764
Singkawang Tengah	2 367 750	1 272 104	-	768 156	747 829	767 927	24 696	20 107
Kota Singkawang	3 784 725	2 019 211	715 050	984 814	1 352 216	1 396 231	30 829	25 453

Sumber/Source : Dinas Pertanian, Ketahanan Pangan & Perikanan Kota Singkawang/Regional Office of Agriculture, Food Security & Fisheries of Singkawang Municipality

Tabel 5.4.7 **Produksi Telur Unggas dan Susu Sapi Menurut Kecamatan di Kota Singkawang, 2019 - 2020**
Table 5.4.7 **Production of Poultry Eggs and Cow Milk by Subdistrict in Singkawang Municipality, 2019 - 2020**

Kecamatan Subdistrict	Ayam Kampung Native Chicken		Ayam Petelur Layer		Itik Duck		Sapi Perah Dairy Cattle	
	2019	2020	2019	2020	2019	2020	2019	2020
(1)	(2)	(3)	(4)	(5)	(6)	(7)	(8)	(9)
Singkawang Selatan	47 547	45 209	14 982 439	215 859	13 403	4 037	-	-
Singkawang Timur	39 789	37 918	4 094 300	35 977	5 885	1 749	-	-
Singkawang Utara	37 568	36 458	2 565 128	22 139	19 873	6 056	-	-
Singkawang Barat	658	1 460	99 695	2 767	793	269	-	-
Singkawang Tengah	26 224	24 792	-	-	4 438	1 346	-	-
Kota Singkawang	151 786	145 837	21 741 562	276 742	44 392	13 457	-	-

Sumber/Source : Dinas Pertanian, Ketahanan Pangan & Perikanan Kota Singkawang/Regional Office of Agriculture, Food Security & Fisheries of Singkawang Municipality

5.5 PERIKANAN FISHERY

Tabel 5.5.1 Jumlah Rumah Tangga Perikanan Menurut Subsektor Perikanan di Kota Singkawang, 2020
Number of Fishing Households by Fishery Subsector in Singkawang Municipality, 2020

Kecamatan Subdistrict	Perikanan Laut Marine Fisheries	Perairan Umum Inland Water	Perikanan Budidaya Culture Fisheries	Jumlah Total
(1)	(2)	(3)	(4)	(5)
Singkawang Selatan	362	17	55	434
Singkawang Timur	31	4	56	91
Singkawang Utara	473	23	7	503
Singkawang Barat	298	26	13	337
Singkawang Tengah	149	7	5	161
2 0 2 0	1 313	77	136	1 526
2 0 1 9	1 575	75	146	1 796
2 0 1 8	2 348	148	1 070	3 561
2 0 1 7	2 355	17	1 040	3 412
2 0 1 6	2 355	15	1 092	3 462

Sumber/Source : Dinas Pertanian, Ketahanan Pangan & Perikanan Kota Singkawang/Regional Office of Agriculture, Food Security & Fisheries of Singkawang Municipality

Tabel 5.5.2 **Banyaknya Alat Penangkap Ikan Menurut Jenisnya, 2020**
Table 5.5.2 **Number of Production Unit by Type of Fishery Gear, 2020**

Kecamatan Subdistrict	Jaring Insang Gill Net		Jaring Net	Pancing Fishing Rod	
	Hanyut Float	Tetap Permanent		Rawai Longline	Pancing Fishing Rod
(1)	(2)	(3)	(4)	(5)	(6)
Singkawang Selatan	308	19	1	37	38
Singkawang Timur	0	3	0	15	5
Singkawang Utara	267	23	3	33	48
Singkawang Barat	175	18	0	14	38
Singkawang Tengah	45	7	0	9	13
2 0 2 0	795	70	4	108	142
2 0 1 9	813	170	150	161	162
2 0 1 8	810	156	140	149	286
2 0 1 7	840	100	299	148	163
2 0 1 6	813	87	266	123	155

Lanjutan Tabel/*Continued Table 5.5.2*

Kecamatan <i>Subdistrict</i>	Perangkap <i>Trap</i>			Lainnya <i>Other</i>	Jumlah <i>Total</i>
	Sero <i>Sero</i>	Sungkur <i>Spade</i>	Bubu <i>Bubu</i>		
(1)	(7)	(8)	(9)	(10)	(11)
Singkawang Selatan	0	0	13	120	536
Singkawang Timur	0	0	8	13	44
Singkawang Utara	8	0	15	133	530
Singkawang Barat	0	0	0	75	320
Singkawang Tengah	0	0	0	22	96
2 0 2 0	8	0	36	363	1 526
2 0 1 9	5	325	88	187	2 061
2 0 1 8	4	296	47	266	2 154
2 0 1 7	10	254	56	18	1 888
2 0 1 6	10	245	36	18	1 753

Sumber/*Source* : Dinas Pertanian, Ketahanan Pangan & Perikanan Kota Singkawang/*Regional Office of Agriculture, Food Security & Fisheries of Singkawang Municipality*

Tabel 5.5.3 Banyaknya Sarana Unit Penangkapan Ikan di Kota Singkawang, 2020
Number of Marine Fishery In Singkawang Municipality, 2020

Kecamatan Subdistrict	Tanpa Perahu Without Boat	Perahu Tanpa Motor Boat Without Motor	Motor Tempel Outboard Motor	Kapal Motor (GT) Motor Boat			Jumlah Total
				0-5	6-10	11-30	
(1)	(2)	(3)	(4)	(5)	(6)	(7)	(8)
Singkawang Selatan	8	3	23	452	20	0	506
Singkawang Timur	0	0	15	3	0	0	18
Singkawang Utara	9	5	32	411	25	0	482
Singkawang Barat	6	3	16	333	8	0	366
Singkawang Tengah	59	0	3	35	3	0	100
2 0 2 0	82	11	89	1 234	56	0	1 472
2 0 1 9	128	283	162	263	133	106	1 075
2 0 1 8	145	294	137	228	129	99	1 032
2 0 1 7	135	303	140	209	130	99	881
2 0 1 6	145	294	137	166	129	99	970

Sumber/Source : Dinas Pertanian, Ketahanan Pangan & Perikanan Kota Singkawang/Regional Office of Agriculture, Food Security & Fisheries of Singkawang Municipality

Tabel 5.5.4 **Produksi dan Nilai Produksi Perikanan Laut di Kota Singkawang, 2020**
Number of Fishery Production and Production Value in Singkawang Municipality, 2020

Jenis Ikan Kind of Fish	Produksi Production (Ton)	Nilai Produksi Production Value (Rp.000)
(1)	(2)	(3)
Manyung/Marine Catfish	543,20	12 765,18
Selar/Yellowstripe Scad	123,27	3 081,75
Bawal Hitam/Black Pomfret	38,32	1 302,88
Bawal Putih/Pomfret	68,40	3 078,00
Talang-talang/Queenfish	43,03	1 075,75
Golok-golok/Wolf Herring	34,28	994,12
Layaran/Sailfish	43,28	865,60
Kakap Merah/Bambangan/Red Snapper Fish	15,11	302,12
Gulama/Tigawaja/Bengal Corvina	38,24	382,39
Tongkol Krai (Putih)/Tuna	419,66	10 491,50
Kembung/Long Jawed Mackerel	116,46	1 746,84
Tenggiri/Mackerel	401,62	18 073,04
Kerapu Karang/Groper Fish	23,64	709,20
Layur/Sword Fish	0,00	-
Cucut/Hiu/Shark	0,00	-
Pari/Rayfish	140,81	3 520,25
Selanget/Chacunda gizzard shad	20,69	413,80
Kuro/Senangin/Threadfin	125,58	6 279,00
Tongkol Komo/Eastern Little Tuna	470,51	12 703,77
Ikan Lainnya/Other Fish	373,80	9 345,00

Lanjutan Tabel/Continued Table 5.5.4

Jenis Ikan Kind of Fish	Produksi Production (Ton)	Nilai Produksi Production Value (Rp.000)
(1)	(2)	(3)
Udang Dogol/ <i>Giant Tiger Prawn</i>	137,64	-
Udang putih/Jerbung/ <i>White Shrimp</i>	30,03	750,75
Udang Ratu/Raja/ <i>Queen-King Shrimp</i>	0,00	-
Udang Lainnya/ <i>Other Shrimp</i>	34,06	1 362,20
Cumi-cumi/ <i>Squid</i>	0,00	-
Sotong/ <i>Octopus</i>	41,71	1 251,30
2 0 2 0	3 283,33	90 494,43
2 0 1 9	4 213,50	110 551,96
2 0 1 8	4 293,48	141 114,47
2 0 1 7	1 244,91	32 719,60
2 0 1 6	1 254,91	32 719,60

Sumber/Source : Dinas Pertanian, Ketahanan Pangan & Perikanan Kota Singkawang/*Regional Office of Agriculture, Food Security & Fisheries of Singkawang Municipality*

Tabel 5.5.5 **Produksi dan Nilai Produksi Perikanan Tangkap Menurut Kecamatan dan Jenis Penangkapan, 2020**
Table 5.5.5 **Production and Production Value of Fish Capture by Subdistrict and Type of Captures, 2020**

Kecamatan Subdistrict	Perikanan Tangkap di Laut Marine Capture Fisheries		Perikanan Perairan Umum Daratan Inland Open Water Capture Fisheries	
	Volume Volume Ton	Nilai Value (000 Rp)	Volume Volume Ton	Nilai Value (000 Rp)
(1)	(2)	(3)	(4)	(5)
Singkawang Selatan	663,40	15589900	36,60	1 875 792,37
Singkawang Timur	134,80	3167800	22,30	1 142 900,81
Singkawang Utara	1 096,03	25756705	17,91	917 908,23
Singkawang Barat	1 129,60	26545600	-	-
Singkawang Tengah	259,5	6098250	3,1	158 878,59
2 0 2 0	3 283,33	77158255	79,91	4 095 480,00
2 0 1 9	4 213,50	102 282 581	72,60	3 974 575,00
2 0 1 8	4 293,48	141 114 471
2 0 1 7	1 244,91	32 719 600	118,96	3 755 850,00
2 0 1 6	1 254,91	32 719 600	138,96	3 755 850,00

Catatan/Note : (...) data tidak tersedia/data not available

Sumber/Source : Dinas Pertanian, Ketahanan Pangan & Perikanan Kota Singkawang/Regional Office of Agriculture, Food Security & Fisheries of Singkawang Municipality

Tabel 5.5.6 **Produksi dan Nilai Produksi Perikanan Perairan Umum di Kota Singkawang, 2020**
Table 5.5.6 **Number of Open Water Fishery Production and Value in Singkawang Municipality, 2020**

Jenis Ikan Kind of Fish	Produksi Production (Ton)	Nilai Produksi Production Value (Rp.000)
(1)	(2)	(3)
Patin Jambal	-	-
Gabus	14,711	588 440,00
Lais	13,471	808 260,00
Toman	11,953	4781 20,00
Sepat Siam	7,565	302 600,00
Tambakan	-	0,00
Belida	2,655	238 950,00
Betutu	-	0,00
Gurami	-	0,00
Ikan Lainnya	17,783	266 745,00
Udang Galah	11,768	1 412 160,00
Udang Lainnya	-	0,00
2 0 2 0	79,91	4 095 275,00
2 0 1 9	72,59	3 974 575,01
2 0 1 8
2 0 1 7	118,96	3 755 850
2 0 1 6	138,96	3 755 850

Catatan/Note : ... data tidak tersedia/data not available

Sumber/Source : Dinas Pertanian, Ketahanan Pangan & Perikanan Kota Singkawang/Regional Office of Agriculture, Food Security & Fisheries of Singkawang Municipality

Tabel 5.5.7 **Produksi dan Nilai Produksi Perikanan Budidaya Menurut Jenis Ikan di Kota Singkawang, 2020**
Number of Inland Fishery Cultivation and Value by Kind of Fish In Singkawang Municipality, 2020

Jenis Ikan Kind of Fish	Produksi Production (Ton)	Nilai Produksi Production Value (Rp.000)
(1)	(2)	(3)
Ikan Mas	43,18	1 511 265,00
Ikan Nila	104,98	3 674 125,00
Ikan Lele	648,57	11 674 260,00
Ikan Bawal Air Tawar	272,35	5 719 413,00
Ikan Jelawat	-	0,00
Ikan Gurame	-	0,00
Ikan Patin	408,33	7 758 327,00
Ikan Toman	-	0,00
Ikan Betutu	-	0,00
Ikan Lainnya	-	0,00
Udang Vanamei	235,70	18 856 000,00
Udang Galah	-	0,00
2 0 2 0	1713,11	49 193 390
2 0 1 9	1 910,21	46 976 460
2 0 1 8	2 019,34	73 310 011
2 0 1 7	1 226,05	30 344 905
2 0 1 6	1 221,09	26 580 760

Sumber/Source : Dinas Pertanian, Ketahanan Pangan & Perikanan Kota Singkawang/Regional Office of Agriculture, Food Security & Fisheries of Singkawang Municipality

Tabel 5.5.8 **Produksi Perikanan Laut, Perairan Umum, dan Budidaya di Kota Singkawang (ton), 2020**
Number of Marine Fishery, Inland Water and Inland Cultivation Production in Singkawang Municipality (tons), 2020

Kecamatan Subdistrict	Perikanan Laut Marine Fisheries	Perairan Umum Inland Water	Perikanan Budidaya Culture Fisheries	Jumlah Total
(1)	(2)	(3)	(4)	(5)
Singkawang Selatan	663,40	36,60	741,86	1 441,86
Singkawang Timur	134,80	22,30	605,50	762,60
Singkawang Utara	1 096,03	17,91	78,35	1 192,29
Singkawang Barat	1 129,60	-	174,50	1 304,10
Singkawang Tengah	259,50	3,10	112,90	375,50
2 0 2 0	3 283,33	79,91	1 713,11	5 076,35
2 0 1 9	4 213,50	72,60	1 910,20	6 196,30
2 0 1 8	4 293,48	...	2 019,36	6 312,85
2 0 1 7	1 244,91	118,96	1 226,10	2 589,97
2 0 1 6	1 254,91	138,96	1 221,09	2 614,96

Catatan/Note : ...) data tidak tersedia/data not available

Sumber/Source : Dinas Pertanian, Ketahanan Pangan & Perikanan Kota Singkawang/Regional Office of Agriculture, Food Security & Fisheries of Singkawang Municipality

Tabel 5.5.9 Nilai Produksi Perikanan Laut, Perairan Umum, dan Budidaya Menurut Kecamatan di Kota Singkawang (ribu rupiah), 2020
Value of Marine Fishery, Inland Water and Inland Cultivation Production by Subdistrict in Singkawang Municipality (thousand rupiahs), 2020

Kecamatan Subdistrict	Perikanan Laut Marine Fisheries	Perairan Umum Inland Water	Perikanan Budidaya Culture Fisheries	Jumlah Total
(1)	(2)	(3)	(4)	(5)
Singkawang Selatan	15 589 900,00	1 875 792,37	21 303 131,91	38 768 824,28
Singkawang Timur	3 167 800,00	1 142 900,81	17 387 440,18	21 698 140,99
Singkawang Utara	25 756 705,00	917 908,23	2 249 885,94	260 734 499,17
Singkawang Barat	26 545 600,00	-	5 010 913,81	31 556 513,81
Singkawang Tengah	6 098 250,00	158 878,59	3 242 018,16	9 499 146,75
2 0 2 0	77 158 255,00	4 095 480,00	49 193 390,00	130 447 125,00
2 0 1 9	102 282 581,00	3 974 575,00	46 976 460,00	153 233 616,00
2 0 1 8	141 114 471,00	...	73 317 341,00	214 431 812,00
2 0 1 7	32 719 600,00	3 755 850,00	30 344 905,00	66 820 355,00
2 0 1 6	32 719 600,00	3 755 850,00	26 580 760,00	63 056 210,00

Catatan/Note : ...) data tidak tersedia/data not available

Sumber/Source : Dinas Pertanian, Ketahanan Pangan & Perikanan Kota Singkawang/Regional Office of Agriculture, Food Security & Fisheries of Singkawang Municipality

**5.6 KEHUTANAN
FORESTRY**

Tabel 5.6.1 **Luas Kawasan Hutan Menurut Jenis Kawasan di Kota Singkawang (ha), 2016 - 2020**
Table 5.6.1 **Area of Forestry by Kinds of Forestry in Singkawang Municipality (ha), 2016 - 2020**

Jenis Kawasan Hutan Kind of Forestry	2016	2017	2018	2019	2020
(1)	(2)	(3)	(4)	(5)	(6)
Hutan Suaka/Cagar Alam/ Sanctuary Reserve Area	2 278	2 278	2 278	2 707	2 707
Hutan Lindung/Protection Forest	1 828	1 828	1 828
Hutan Produksi Terbatas/Limited Production Forest	-	-	-
Hutan Produksi Tetap/Permanent Production Forest	5 206	5 206	5 206	5 181	5 181
Hutan Produksi Konversi/Convertible Production Forest	196	196	196	227	227
Hutan Tanaman Rakyat/Community Forest Plantation	1 205	1 205	1 205
Hutan Tanaman Wisata/Forest Tourism Plantation	446	446	446
Hutan Lindung Bakau/Mangrove Protected Forest	523	523	523
Jumlah / Total	11 682	11 682	11 682

Catatan/Note : (...) data tidak tersedia/data not available

Sumber/Source : Dinas Kehutanan Provinsi Kalimantan Barat/Forestry Department of Kalimantan Barat

Pertambangan & Energi

Mining & Energy

BAB
CHAPTER
06



Pada tahun 2020, terdapat **69.324 pelanggan listrik** di Kota Singkawang dengan jumlah daya terpasang sebanyak **131.680.850 VA**

In 2020, there were 69.324 electricity Customer in Singkawang Municipality installed electricity power is 131.680.850 VA

▲ Naik
5,83%

dibanding tahun 2019

*decreased 5,83 %
compared to 2019*

Tahun 2020, di Kota Singkawang terdapat **18.681 pelanggan air minum PDAM**

In 2020, there are 18.681 PDAM drinking water customers in Singkawang Municipality

▲ Naik
7,34%

dibanding tahun 2019

*decreased 7,34 %
compared to 2019*



PENJELASAN TEKNIS**TECHNICAL NOTES**

- | | |
|---|--|
| <p>1. Pertambangan adalah suatu kegiatan pengambilan endapan bahan galian berharga dan bernilai ekonomis dari dalam kulit bumi, di bawah permukaan bumi, dan di bawah permukaan air.</p> | <p>1. <i>Mining is an activity of taking valued quarried material from within the earth layer, under earth surface, and under water level.</i></p> |
| <p>2. Bahan tambang adalah hasil produksi dari kegiatan pertambangan yang merupakan sumber daya alam yang tidak dapat diperbaharui.</p> | <p>2. <i>Mine material is a natural resources as the production of mining operations that can not be renewed.</i></p> |
| <p>3. Pelanggan adalah individu atau kelompok, baik rumah tangga, perusahaan atau institusi non profit yang membeli air bersih dari perusahaan air bersih.</p> | <p>3. <i>Customers are individuals or groups, whether household, company or non-profit institutions that buy water supply from water supply establishment.</i></p> |
| <p>4. Air disalurkan adalah volume air bersih dari perusahaan air bersih.</p> | <p>4. <i>Distributed water is the volume of water supply from water supply establishment.</i></p> |
| <p>5. Kapasitas listrik terpasang adalah total kapasitas dari seluruh mesin pembangkit listrik yang dioperasikan. Listrik yang dibangkitkan adalah jumlah listrik yang dibangkitkan oleh seluruh mesin pembangkit listrik dan dinyatakan dalam satuan dasar watt/jam.</p> | <p>5. <i>Installed electricMunicipality capaMunicipality is the total capaMunicipality of all operated power plants machines. ElectriMunicipality generated is the amount of electriMunicipality generatedby all power plant engine in Watt hours standard unit.</i></p> |
| <p>6. Jumlah listrik/gas/air bersih yang terjual adalah banyaknya listrik/gas/air bersih yang disalurkan kepada para pelanggan.</p> | <p>6. <i>Sold electricity/gas/cleaned water is total electricity/gas/cleaned water distributed to customers.</i></p> |

ULASAN

DESCRIPTION

6.1. Listrik

Berdasarkan laporan Perusahaan Listrik Negara Wilayah Kalimantan Barat Area Singkawang pada tahun 2020, total daya terpasang sebanyak 128 MW dengan total daya tersambung sebanyak 131.680.850 VA.

Listrik yang dijual oleh PLN pada tahun 2020 sebesar 203.494.020 KWh dengan jumlah pelanggan sebanyak 69.324 pelanggan.

6.2. Air Minum

Air bersih merupakan salah satu kebutuhan pokok bagi penduduk baik untuk memasak/minum maupun mencuci/mandi. Bagi daerah Kota Singkawang, khususnya di daerah pedalaman secara tradisional penggunaan air bersih masih bersumber dari sungai/danau dan air hujan. Akan tetapi di sebagian kecamatan air bersih dikelola sebagai komoditas industri oleh PDAM.

Untuk menyediakan sarana air bersih dan sehat, PDAM terus berupaya meningkatkan peranannya. Pada tahun 2020 banyaknya air minum yang disalurkan mengalami peningkatan sebesar 11,07 persen yaitu dari 3.828,49 ribu m³ pada tahun 2019 menjadi 4.252,46 ribu m³ di tahun 2020.

6.1. Electricity

Based on report PT. PLN Regional Kalimantan Barat Area of Singkawang in 2020, total installed capacity of electricity was about 128 MW with total transmitted capacity of electricity was 131.680.850 VA.

During 2020, total electricity sold by PLN was about 203.494.020 KWh with the number of customer of PLN was 69.324 customer.

6.2. Drinking Water

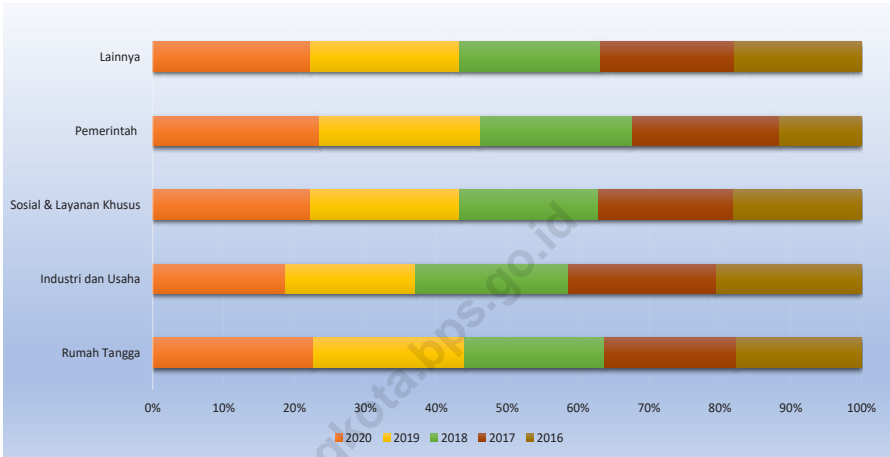
Clean water represent one of fundamental requirement for resident good to cooked/drink and also wash/bath. For area of Singkawang Municipality, specially in hinterland, traditionally usage of clean water still stem from river/rainwater and lake. However in this part of district of clean water managed as industrial commodity by PDAM.

To provide healthy and clean water, PDAM continue to cope to improve its role. In 2020, the number of water distribution was increased equal to 11,07 percent that is from 3.828,49 thousand m³ in 2019 becoming 4.252,46 thousand m³ in 2020.

Gambar
Figures

6.1.

Banyaknya Pelanggan Listrik PLN UIW Kalbar UP3 Singkawang ULP Singkawang Kota menurut Jenis Pelanggan di Kota Singkawang, 2020
Number of Customers of PLN Electricity by Kinds of Customers in Singkawang Municipality, 2020



Sumber/Source : PT. PLN (Persero) UIW Kalimantan Barat UP3 Singkawang ULP Singkawang Kota /PT. PLN (Persero) West Kalimantan Area

Tabel
Table 6.1

Daya Terpasang, Produksi, dan Distribusi Listrik PT. PLN (Persero) pada Cabang/Ranting PLN Menurut Kecamatan di Kota Singkawang, 2020
Installed Electricity Power, Production, and Distribution of PT. PLN (Persero) at PLN Branch by Subdistrict in Singkawang Municipality, 2020

Kecamatan Subdistrict	Daya Terpasang Installed Electricity Power (VA)	Produksi Listrik Electricity Production (KWh)	Listrik Terjual Electricity Sold (KWh)	Dipakai Sendiri Own Used (KWh)	Susut/ Hilang Shrinkage/ Lost (KWh)
(1)	(2)	(3)	(4)	(5)	(6)
Singkawang Selatan
Singkawang Timur
Singkawang Utara
Singkawang Barat
Singkawang Tengah
Kota Singkawang	131 680 850	...	203 494 020

Catatan/Note : ...) Data tidak tersedia/Data not available

Sumber/Source : PT. PLN (Persero) UJW Kalimantan Barat UP3 Singkawang ULP Singkawang Kota/PT. PLN (Persero) West Kalimantan Area

Tabel
Table 6.2

Jumlah Pelanggan Listrik Menurut Kecamatan di Kota Singkawang, 2016 - 2020
Number of Electricity Customers by Subdistrict in Singkawang Municipality, 2016 - 2020

Kecamatan Subdistrict	2016	2017	2018	2019	2020
(1)	(2)	(3)	(4)	(5)	(6)
Singkawang Selatan
Singkawang Timur
Singkawang Utara
Singkawang Barat
Singkawang Tengah
Kota Singkawang	55 988	58 910	62 248	65 509	69 324

Catatan/Note : ...) Data tidak tersedia/Data not available

Sumber/Source : PT. PLN (Persero) UIW Kalimantan Barat UP3 Singkawang ULP Singkawang Kota /PT. PLN (Persero) West Kalimantan Area

Tabel 6.3 **Jumlah Pelanggan dan Air yang Disalurkan Menurut Kecamatan di Kota Singkawang, 2020**
Table 6.3 **Number of Customers and Distributed Water by Subdistrict in Singkawang Municipality, 2020**

Kecamatan Subdistrict	Pelanggan Number of Customers	Air Disalurkan Distributed Water (m ³)	Nilai Value (000 Rp)
(1)	(2)	(3)	(4)
Singkawang Selatan	485
Singkawang Timur	505
Singkawang Utara	3 384
Singkawang Barat	6 965
Singkawang Tengah	7 342
Kota Singkawang	18 681	4 252 456	28 944,76

Catatan/Note : (...) Data tidak tersedia/Data not available

Sumber/Source : PDAM Kota Singkawang/ Local Clean Water Company of Singkawang Municipality

Tabel
Table 6.4**Banyaknya Kapasitas Produksi dan Nilai Jual Listrik Pada
PLN UIW Kalbar UP3 Singkawang ULP Singkawang Kota,
2020**
**Number of Electric Capacity Production and Electric Sold In
Kalbar District PLN Singkawang Area, 2020**

Uraian description	2016	2017	2018	2019	2020
(1)	(2)	(3)	(4)	(5)	(6)
Terpasang/ <i>Installed</i> (MW)	81	81	100	100	128
Daya Mampu / <i>Capacity</i> (MW)	69	69	85	85	108
Beban Puncak/ <i>Peak Supply</i>	27	29	39	39	66
Produksi/ <i>Production</i> (Kwh)	221 081 763	220 568 675	238 479 017	262 370 781	248 774 517
Pelanggan/ <i>Customers</i>	55 988	58 910	62 248	65 509	69 324
Tersambung/ <i>Transmitted</i> (Va)	104 056 400	108 540 250	115 577 500	124 231 450	131 680 850
Terjual/ <i>Sold</i> (Kwh)	170 978 630	175 651 787	184 277 349	195 952 607	203 494 020
Pendapatan/ <i>Income</i> (000 Rp)	175 366 981	207 102 594	224 128 614	238 782 113	241 002 495

Sumber/Source : PT. PLN (Persero) UIW Kalimantan Barat UP3 Singkawang ULP Singkawang Kota/PT. PLN (Persero) West Kalimantan Area

Tabel 6.5 **Jumlah KWH Terjual Setiap Bulan Pada PLN UIW Kalbar UP3 Singkawang ULP Singkawang Kota, 2016 - 2020**
Table 6.5 **Number of Electric Sold Every Month In Kalbar District PLN Singkawang Area, 2016-2020**

Bulan Month	2016	2017	2018	2019	2020
(1)	(2)	(3)	(4)	(5)	(6)
Januari/ January	13 729 560	15 026 521	14 622 576	15 777 989	16 82 7617
Pebruari/ February	13 235 165	13 083 145	13 780 455	14 788 410	16 095 937
Maret/March	14 158 872	14 604 799	15 557 094	16 065 679	17 032 136
April/April	14 462 410	14 431 897	15 246 646	16 410 328	16 652 387
Mei/May	14 589 302	15 032 957	15 746 897	17 530 234	17 432 766
Juni/June	13 858 114	15 181 316	15 516 965	15 899 415	16 518 051
Juli/July	14 752 812	14 507 656	16 010 902	17 044 233	16 657 287
Agustus/August	14 988 053	15 075 206	16 365 004	17 226 539	17 554 302
September/ September	14 057 601	14 310 705	15 441 859	16 667 094	16 202 142
Oktober/October	14 779 011	15 056 490	15 199 801	15 984 204	17 335 545
Nopember/ November	13 889 291	14 384 690	15 192 965	16 089 660	17 595 950
Desember/ December	14 478 439	14 956 405	15 596 185	16 468 822	17 589 900
Jumlah/Total	170 978 630	175 651 787	184 277 349	195 952 607	203 494 020

Sumber/Source : PT. PLN (Persero) UIW Kalimantan Barat UP3 Singkawang ULP Singkawang Kota/ PT. PLN (Persero) West Kalimantan Area

Tabel
Table 6.6

Banyaknya Pelanggan, Daya Terpasang, Listrik Terjual dan Nilai Penjualan Listrik PLN di Kota Singkawang, 2020
Number of Customers, Installed Capacity, Sold and Revenue of PLN Electricity in Singkawang Municipality, 2020

Bulan Month	Pelanggan Customers	Daya Terpasang Installed Capacity (VA)	Listrik Terjual Electric Sold (KWH)	Nilai Penjualan Totals revenue (000 Rp.)
(1)	(2)	(3)	(4)	(5)
Januari/January	65 856	124 630 250	16 827 617	20 685 523
Pebruari/February	66 108	125 014 250	16 095 937	19 770 648
Maret/March	66 398	125 540 700	17 032 136	20 481 812
April/April	66 908	126 213 700	16 652 387	19 726 136
Mei/May	67 177	125 950 400	17 432 766	20 625 835
Juni/June	67 391	126 251 100	16 518 051	19 502 003
Juli/July	67 703	127 212 050	16 657 287	19 487 610
Agustus/August	67 932	128 274 300	17 554 302	20 445 346
September/September	68 276	129 286 450	16 202 142	18 960 971
Oktober/October	68 603	129 889 500	17 335 545	20 248 912
Nopember/November	68 899	130 607 550	17 595 950	20 575 711
Desember/December	69 324	131 680 850	17 589 900	20 491 986
Des 2 0 2 0	69 324	131 680 850	203 494 020	241 002 495,00
Des 2 0 1 9	65 509	124 231 450	195 952 607	238 782 113,92
Des 2 0 1 8	62 248	115 577 500	184 277 349	224 128 614,24
Des 2 0 1 7	58 910	108 540 250	175 651 787	207 102 594,65
Des 2 0 1 6	55 816	104 056 400	170 978 630	175 366 981,00

Sumber/Source : PT. PLN (Persero) UIW Kalimantan Barat UP3 Singkawang ULP Singkawang Kota/ PT. PLN (Persero) West Kalimantan Area

Tabel 6.7 Banyaknya Pelanggan Listrik PLN Menurut Jenis Pelanggan di Kota Singkawang, 2020
Number of Customers of PLN Electricity by Kinds of Customers in Singkawang Municipality, 2020

Bulan Month	Rumah Tangga House- hold	Industri & Usaha Industry & Establishment	Sosial & Layanan Khusus & Social & Specific Service	Pemerintah Government	Jumlah Total
(1)	(2)	(3)	(4)	(5)	(6)
Januari/January	58 045	6 201	1 113	497	65 856
Pebruari/February	58 292	6 203	1 115	498	66 108
Maret/March	58 558	6 215	1 123	502	66 398
April/April	59 042	6 226	1 131	509	66 908
Mei/May	59 303	6 228	1 139	507	67 177
Juni/June	59 509	6 234	1 141	507	67 391
Juli/July	59 801	6 249	1 146	507	67 703
Agustus/August	60 023	6 253	1 150	506	67 932
September/September	60 358	6 259	1 153	506	68 276
Oktober/October	60 664	6 270	1 156	513	68 603
Nopember/November	60 944	6 280	1 161	514	68 899
Desember/December	61 345	6 295	1 168	516	69 324
Des 2020	61 345	6 295	1 168	516	69 324
Des 2019	57 707	6 198	1 107	497	65 509
Des 2018	53 489	7 256	1 033	470	62 248
Des 2017	50 423	7 028	1 005	454	58 910
Des 2016	47 718	6 895	948	255	55 816

Sumber/Source : PT. PLN (Persero) UIW Kalimantan Barat UP3 Singkawang ULP Singkawang Kota/ PT. PLN (Persero) West Kalimantan Area

Tabel 6.8 Banyaknya Pelanggan Air Minum Menurut Jenis Pelanggan di Kota Singkawang, 2020
Number of Water Customers by Type of Customers in Singkawang Municipality, 2020

Jenis Pelanggan Type of Customers	2016	2017	2018	2019	2020
(1)	(2)	(3)	(4)	(5)	(6)
1. Sosial	85	101	141	162	187
Sosial Umum	6	5	6	7	6
Sosial Khusus	79	96	135	155	181
2. Non Niaga	8 746	10 550	13 899	14 466	15 654
Rumah Tangga A	46	50	56	56	56
Rumah Tangga B	1 072	784	766	246	246
Rumah Tangga C	7 559	9 634	12 985	14 063	15 236
Rumah Tangga D	-	-	-	-	-
Kedutaan Besar/Konsulat	-	-	-	-	-
Intansi Pemerintah	69	82	92	101	116
3. Niaga	2 143	2 181	2 309	2 719	2 783
Niaga Kecil & Menengah	1 078	1 114	1 227	1 626	1 706
Niaga Besar	1 065	1 067	1 082	1 093	1 077
4. Industri	73	66	59	56	56
Industri Kecil Menengah	40	38	34	34	34
Industri Besar	33	28	25	22	22
5. Khusus	-	-	-	1	1
Pelabuhan & sejenisnya	-	-	-	1	1
Karyawan	-	-	-	-	-
Susut/Hilang dalam transmisi	-	-	-	-	-
Jumlah/Total	11 047	12 898	16 408	17 404	18 681

Sumber/Source : PDAM Kota Singkawang/ Local Clean Water Company of Singkawang Municipality

Tabel 6.9 Banyaknya Konsumsi Air Minum Menurut Jenis Pelanggan (m³) di Kota Singkawang, 2020
Number of Consumption by Type of Customers (m³) in Singkawang Municipality, 2020

Jenis Pelanggan Type of Customers	2016	2017	2018	2019	2020
(1)	(2)	(3)	(4)	(5)	(6)
1. Sosial	44 361	60 125	76 086	83 369	104 632
Sosial Umum	539	1 397	979	710	592
Sosial Khusus	43 822	58 726	75 107	82 659	104 040
2. Non Niaga	1 441 014	1 737 568	2 434 756	2 955 764	3 332 048
Rumah Tangga A	7 093	9 662	10 688	11 930	12 853
Rumah Tangga B	126 288	129 582	146 786	97 425	41 278
Rumah Tangga C	1 176 543	1 464 504	2 109 375	2 603 238	2 994 352
Rumah Tangga D	-	-	-	-	-
Kedutaan Besar/ Konsulat	-	-	-	-	-
Intansi Pemerintah	131 090	133 820	167 907	243 171	283 565
3. Niaga	453 931	531 686	632 992	736 900	785 595
Niaga Kecil & Menengah	199 141	240 637	299 763	408 843	466 895
Niaga Besar	254 790	291 049	333 229	328 057	318 700
4. Industri	22 866	43 639	41 208	52 456	31 150
Industri Kecil Menengah	9 860	10 218	12 298	13 316	15 385
Industri Besar	13 006	33 421	28 910	39 140	15 765
5. Khusus	5 526	-	-	320	130
Pelabuhan & sejenisnya	-	-	-	320	130
Karyawan	5 516	-	-	-	-
Susut/Hilang dalam transmisi	-	-	-	-	-
Jumlah/Total	1 967 698	2 373 018	3 185 042	3 828 489	4 253 555

Sumber/Source : PDAM Kota Singkawang/ Local Clean Water Company of Singkawang Municipality

Tabel
Table 6.10

Nilai Penjualan Air Minum Menurut Jenis Pelanggan di Kota Singkawang (Juta rupiah) ,2020
Total Revenue of Water by Type of Customers in Singkawang Municipality (million rupiahs), 2020

Jenis Pelanggan Type of Customers	2016	2017	2018	2019	2020
(1)	(2)	(3)	(4)	(5)	(6)
1. Sosial	81,52	102,54	126,18	147,71	182,07
Sosial Umum	2,81	2,68	2,64	2,50	2,34
Sosial Khusus	78,71	99,86	123,54	145,21	179,73
2. Non Niaga	9 696,52	11 372,02	15 443,35	18 953,61	21 247,61
Rumah Tangga A	29,00	32,50	36,19	41,23	43,14
Rumah Tangga B	764,64	721,87	740,32	478,59	208,21
Rumah Tangga C	8 016,43	9 635,39	13 554,30	16 798,05	19 086,70
Rumah Tangga D	-	-	-	-	-
Kedutaan Besar/ Konsulat	-	-	-	-	-
Intansi Pemerintah	886,45	982,26	1 112,54	1 635,74	1 909,55
3. Niaga	4 418,99	5 095,47	5 892,33	6 754,79	7 117,35
Niaga Kecil & Menengah	1 700,49	1 978,67	2 396,92	3 259,85	3 717,75
Niaga Besar	2 718,50	3 116,80	3 495,41	3 494,94	3 399,60
4. Industri	300,10	613,59	562,50	733,25	395,33
Industri Kecil Menengah	106,39	107,85	128,73	139,02	157,15
Industri Besar	193,71	505,74	433,77	594,23	238,18
5. Khusus	3,40	-	-	5,53	2,39
Pelabuhan & sejenisnya	-	-	-	5,53	2,39
Karyawan	3,40	-	-	-	-
Susut/Hilang dalam transmisi	-	-	-	-	-
Jumlah/Total	14 500,52	17 183,62	22 024,36	26 594,89	28 944,76

Sumber/Source : PDAM Kota Singkawang/ Local Clean Water Company of Singkawang Municipality

Tabel 6.11 Banyaknya Pelanggan Air Minum Menurut Jenis Pelanggan dan Kecamatan di Kota Singkawang, 2020
Number of Water Customers by Type of Customers and Subdistrict in Singkawang Municipality, 2020

Jenis Pelanggan <i>Type of Customers</i>	Singka wang Selatan	Singka wang Timur	Singka wang Utara	Singka wang Barat	Singka wang Tengah	Jumlah <i>Total</i>
(1)	(2)	(3)	(4)	(5)	(6)	(7)
Sosial / <i>Social</i>	6	7	40	58	76	187
Rumah Tangga / <i>Haoushold</i>	432	418	3 207	5 391	6 090	15 538
Pemerintahan / <i>Government</i>	9	5	13	59	30	116
Niaga / <i>Estabilishment</i>	37	74	121	1 415	1 136	2 783
Industri / <i>Manufacture</i>	1	1	2	42	10	56
Khusus / <i>Special</i>	-	-	1	-	-	1
2 0 2 0	485	505	3 384	6 965	7 342	18 681
2 0 1 9	406	491	2 870	6 573	7 064	17 404
2 0 1 8	371	537	2 688	5 841	6 971	16 408
2 0 1 7	220	307	1 516	5 905	4 933	12 881

Sumber/Source : PDAM Kota Singkawang/ *Local Clean Water Company of Singkawang Municipality*



Pariwisata Tourism

BAB
CHAPTER
07

Pada tahun 2020, jumlah Paspor yang diterbitkan pada Kantor Imigrasi Kota Singkawang sebanyak **7.776** buah, yang artinya turun sebesar **70,05%** dibandingkan tahun **2019**

In 2020, the number of Passports issued at the Immigration Office of Singkawang Municipality as many as 7,776 pieces, which means a decrease of 70.05% compared to 2019



Tahun 2020, terdapat **40 hotel** di Kota Singkawang dengan kapasitas tamu sebanyak **3.616 tamu**

In 2020, there are 40 hotels in Singkawang Municipality with guest capacity as many as 3.616 guests

▲ Naik
2,56%
dibanding tahun 2019
*Increased 2,56 %
compared to 2019*



Dimana pada tahun 2019, terdapat **39 hotel** dengan kapasitas tamu sebanyak **3.334 tamu**

Where in 2019, there are 39 hotels with guest capacity 3.334 guests



**BADAN PUSAT STATISTIK
KOTA SINGKAWANG**

PENJELASAN TEKNIS

1. Konsep dan definisi pariwisata mengikuti rekomendasi United Nations World Tourism Organization (UNWTO) dan International Union of Office Travel Organization (IUOTO).
2. Wisatawan mancanegara (wisman) ialah setiap pengunjung yang mengunjungi suatu negara di luar tempat tinggalnya, didorong oleh satu atau beberapa keperluan tanpa bermaksud memperoleh penghasilan di tempat yang dikunjungi dan lamanya kunjungan tersebut tidak lebih dari satu tahun (12 bulan). Definisi ini mencakup 2 (dua) kategori wisatawan mancanegara, yaitu:
 - a. Wisatawan (turis) ialah setiap pengunjung seperti definisi di atas yang tinggal paling sedikit 24 jam, akan tetapi tidak lebih dari 1 (satu) tahun di tempat yang dikunjungi, dengan maksud antara lain: berlibur, rekreasi, olah raga, bisnis, menghadiri pertemuan, studi, dan kunjungan dengan alasan kesehatan.

TECHNICAL NOTES

1. *The concept and definition of tourism refers to the recommendations of the United Nations World Tourism Organization (UNWTO) and International Union of Office Travel Organizations (IUOTO).*
2. *An International Visitor is any person visiting a country other than his usual place of residence for any reason other than for earning income in the country visited, and the length of stay is no more than one year (12 months). This definition covers two categories of foreign visitors, namely:*
 - a. *"Tourist" is any visitor staying for at least 24 hours, but no more than one year, in the country visited, with the intention of visiting, and for any of these purposes: Pleasure, recreation and sports, business, visiting friends and relatives, missions, attending meetings, conferences, visit for health reasons and study.*

- b. Excursionist ialah setiap pengunjung seperti definisi di atas yang tinggal kurang dari 24 jam di tempat yang dikunjungi (termasuk "Cruise passengers"). Cruise Passengers ialah setiap pengunjung yang tiba di suatu negara di mana mereka tidak menginap di akomodasi yang tersedia di negara tersebut, misalnya dengan kapal laut.
 3. Rata-rata lama tinggal adalah rata-rata waktu tinggal wisatawan mancanegara di Indonesia untuk satu kali kunjungan.
 4. Usaha penyediaan akomodasi adalah usaha yang menyediakan pelayanan penginapan yang dapat dilengkapi dengan pelayanan pariwisata lainnya. Usaha penyediaan akomodasi dapat berupa hotel, vila, pondok wisata, bumi perkemahan, persinggahan karavan, dan akomodasi lainnya yang digunakan untuk tujuan pariwisata.
 5. Hotel adalah penyediaan akomodasi secara harian berupa kamar-kamar di dalam satu bangunan yang dapat dilengkapi dengan jasa pelayanan makan dan minum, kegiatan hiburan dan atau fasilitas lainnya. Hotel terdiri dari hotel berbintang dan hotel nonbintang.
- b. *"Excursionist" is any visitor staying less than 24 hours in the country visited including, "Cruise Passengers", i.e. visitors arriving in a country without staying in any accommodation available in the visited country.*
 3. *Average length of stay is the average stay duration of foreign visitor in Indonesia for one trip.*
 4. *The business of providing accommodation is a business that provides specialty services that can be equipped with other tourism services. It includes hotel, villa, cottage, camping, caravan stop, and other accommodation that are used for tourism purposes.*
 5. *Hotel is a daily supply of accommodation rooms within a building which can be equipped with eating and drinking services, entertainment activities and/or other facilities. Hotel consists of a classified hotel and a non-classified hotel.*

6. Hotel bintang adalah usaha penyediaan jasa pelayanan penginapan, makan minum serta jasa lainnya bagi umum dengan menggunakan sebagian atau seluruh bangunan. Usaha ini dikelola secara komersial serta memenuhi ketentuan persyaratan sebagai hotel bintang (termasuk berlian) yang ditetapkan dalam surat keputusan instansi yang membinanya. Misalnya hotel bintang lima, hotel bintang empat dan seterusnya.
 7. Tingkat penghunian kamar hotel adalah persentase banyaknya malam kamar yang dihuni terhadap banyaknya malam kamar yang tersedia.
 8. Rata-rata lamanya tamu menginap adalah banyaknya malam tempat tidur yang terpakai (malam tamu) dengan banyaknya tamu yang menginap di hotel atau akomodasi lainnya.
6. *A classified hotel is the business of providing an accommodation, eating and drinking as well as other services for the public by using a building or a part of a building. It is managed commercially and meets specified requirements as a star hotel (including diamonds) set forth in the decree of fostering agency. For example, five star hotel, four star hotel, and so on.*
 7. *Room occupancy rate is the number of room-nights occupied divided by the number of room-nights available, multiplied by 100 percent.*
 8. *Average length of stay is the number of bed-nights used (guest night) divided by the number of guests coming to spend the night at the accommodation.*

ULASAN

DESCRIPTION

7.1. Objek Wisata

Pembangunan kepariwisataan diarahkan pada peningkatan peran pariwisata dalam kegiatan ekonomi yang dapat menciptakan lapangan kerja serta kesempatan berusaha dengan tujuan untuk meningkatkan pendapatan masyarakat serta pendapatan daerah. Upaya yang dilakukan pemerintah adalah melalui pengembangan dan pendayagunaan berbagai potensi kepariwisataan di Kota Singkawang.

Keberhasilan dalam bidang kepariwisataan dicerminkan dengan semakin meningkatnya arus kunjungan dari tahun ke tahun.

Kota Singkawang merupakan salah satu daerah tujuan wisata di Kalimantan Barat. Setidaknya terdapat beberapa lokasi objek wisata. Masing-masing mempunyai kekhususan mulai dari pantai, taman bunga dan hortikultura, restoran dan tempat pemancingan, alam gunung dan sumber air bersih, sungai berbatu ataupun sekadar taman bermain. Sebagian diantaranya dilengkapi dengan tempat akomodasi berupa penginapan dan restoran. Saat ini setidaknya terdapat 24 objek wisata di Kota Singkawang yang dapat dikunjungi.

7.1. Tourism Object

The development of tourism is aimed to increase the tourism role on economic activity. Therefore, the government is encouraging the development of tourism to expand job opportunities, increase people's welfare and region income as well. The effort is done through the development of any potential tourism in Singkawang Municipality.

The increasing number of foreign visitors shows the success of the tourism industry from year to year.

Singkawang is one of the most wanting tourism destination in Kalimantan Barat. At least there are some tourist locations. Each has an exotic pleasure ranging from the beach, flower garden and horticultural, restaurants and fishing, mountains and natural water resources, river rocks or just a playground. Some of them are equipped with a place of lodging accommodations and restaurants. In this time, there are 24 objects of tourism in Singkawang Municipality.

7.2. Hotel

Hotel merupakan salah satu sarana akomodasi yang sangat diperlukan sebagai penunjang pariwisata daerah.

Pada tahun 2020 tingkat penghunian kamar hotel (TPK) hotel berbintang di Kota Singkawang tertinggi terjadi pada bulan Desember, yaitu sebesar 50,55 persen, diikuti masing-masing oleh bulan November dan Agustus, masing-masing sebesar 39,40 persen dan 38,90 persen. Tingkat penghunian kamar hotel (TPK) akomodasi lainnya tertinggi terjadi pada bulan Januari, yaitu sebesar 22,04 persen. Secara keseluruhan tingkat penghunian kamar hotel (TPK) di Kota Singkawang sebesar 17,88 persen.

Selanjutnya rata-rata lama menginap tamu asing dan tamu domestik pada hotel berbintang dan akomodasi lainnya pada tahun 2020 tercatat sebesar 1,13 hari dan 1,14 hari.

7.2. Accomodations

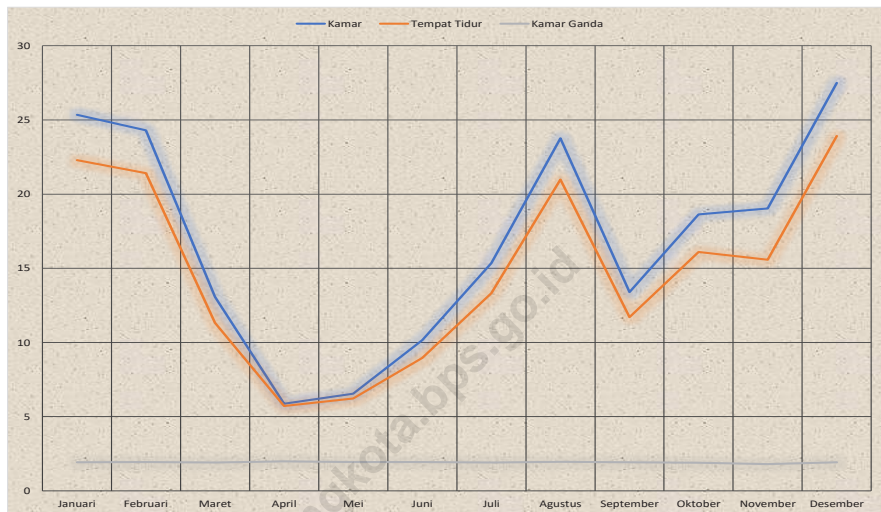
Hotel is one of accommodation which required as supporting regional tourism.

In 2020, the highest room occupancy rate (ROR) of star hotels in Singkawang Municipality was occurred in December with ROR as big as 50,55 percent, followed by November And August respectively 39,40 percent and 38,90 percent. The highest room occupancy rate (ROR) of others accommodations was happen in January (22,04percent). Overall, room occupancy rate (ROR) of hotels in Singkawang Municipality was 17,88 percent.

Afterward, the average length of stay of foreign and domestic guests at star hotels and other accommodation in 2020 was recorded at 1,13 days and 1,14 days.

Gambar 7.1.
Figures

Persentase Tingkat Penghunian Kamar (TPK) Hotel di Kota Singkawang, 2020
Percentage of Rooms Occupancy Rate in Singkawang Municipality, 2020



Sumber/Source : Badan Pusat Statistik Kota Singkawang/BPS-Statistics of Singkawang Municipality

Tabel 7.1 Jumlah Rumah Makan/Restoran Menurut Kecamatan di Kota Singkawang, 2014-2020
Number of Restaurant by Subdistrict in Singkawang Municipality, 2014-2020

Kecamatan Subdistrict	2014	2018	2019	2020
(1)	(2)	(3)	(4)	(5)
Singkawang Selatan	30	181	51	51
Singkawang Timur	65	29	8	8
Singkawang Utara	236	200	7	7
Singkawang Barat	267	162	100	100
Singkawang Tengah	91	234	44	44
Jumlah/Total	689	806	210	210

Sumber/Source : Hasil Pendataan Potensi desa (PODES)/ Results of village potential data collection (Podes)

Tabel 7.2 **Tempat-Tempat Rekreasi Menurut Lokasi di Kota Singkawang, 2020**
Name of Tourism Place by Location in Singkawang Municipality, 2020

Nama Tempat Rekreasi <i>Name of Tourism Place</i>	Lokasi <i>Location</i>
(1)	(2)
Taman Pasir Panjang	Kecamatan Singkawang Selatan
Palm Beach	Kecamatan Singkawang Selatan
Taman Rekreasi Tanjung Bajau	Kecamatan Singkawang Selatan
Taman Rekreasi Bougenville	Kecamatan Singkawang Selatan
Taman Rekreasi Chidayu Indah	Kecamatan Singkawang Selatan
Batu Burung	Kecamatan Singkawang Selatan
Dayang Resort	Kecamatan Singkawang Selatan
Desa Wisata Pabayo Gagas	Kecamatan Singkawang Timur
Batu Belimbing	Kecamatan Singkawang Timur
Hang Moi	Kecamatan Singkawang Timur
Gunung Pasi	Kecamatan Singkawang Timur
Gunung Roban	Kecamatan Singkawang Timur
Air Ria	Kecamatan Singkawang Timur
Pekong Surga Neraka	Kecamatan Singkawang Timur
Air Terjun Si Bo Hay	Kecamatan Singkawang Timur
Waterboom Gunung Poteng	Kecamatan Singkawang Timur
Kawasan Mangrove Setapuk	Kecamatan Singkawang Utara
Taman Rekreasi Teratai Indah	Kecamatan Singkawang Barat
Pekong Bumi Raya	Kecamatan Singkawang Barat
Pekong Cikuk	Kecamatan Singkawang Barat

Lanjutan Tabel/Continued Table : 7.2

Nama Tempat Rekreasi <i>Name of Tourism Place</i>	Lokasi <i>Location</i>
(1)	(2)
Taman Burung	Kecamatan Singkawang Barat
Taman Gunung Sari	Kecamatan Singkawang Barat
Pasar Baru	Kecamatan Singkawang Barat
Wisata Mangrove Kuala	Kecamatan Singkawang Barat

Sumber/Source : Dinas Pariwisata, Pemuda dan Olahraga Kota Singkawang/ *Department of Tourism, Youth and Sports of Singkawang Municipality*

Tabel 7.3 Jumlah Akomodasi Hotel Menurut Kecamatan di Kota Singkawang, 2020
Number of Hotels Accommodation by Subdistrict in Singkawang Municipality, 2020

Kecamatan Subdistrict	Hotel Hotels	Kamar Rooms	Tempat Tidur Beds	Kapasitas Tamu Guest Capacity
(1)	(2)	(3)	(4)	(5)
Singkawang Selatan	5	284	321	568
Singkawang Timur	1	56	56	112
Singkawang Utara	1	30	30	60
Singkawang Barat	30	1 334	1 609	2 668
Singkawang Tengah	3	104	134	208
2020	40	1 808	2 150	3 616
2019	39	1 552	2 492	3 334
2018	37	1 624	1 960	3 321
2017	36	1 474	2 654	2 853
2016	29	1 092	1 526	2 547

Sumber/Source : Badan Pusat Statistik Kota Singkawang/BPS-Statistics of Singkawang Municipality

Tabel
Table 7.4**Jumlah Pengunjung ke Objek Wisata di Kota Singkawang, 2020**
Number of Visitors to Tourism Objects in Singkawang Municipality, 2020

Objek Wisata <i>Tourist attraction</i>	Jumlah Pengunjung <i>Number of Visitor</i>			Jumlah <i>Total</i>
	Lokal <i>Local tourists</i>	Nusantara <i>Domestic tourists</i>	Mancanegara <i>Foreign tourists</i>	
(1)	(2)	(3)	(4)	(5)
Taman Pasir Panjang Indah	13 852
Palm Beach	52 259
Tanjung Bajau	189 601
Taman Bogenville	4 323
Taman Cidayu	-
Taman Teratai Indah	14 857
Taman Cinta	11 190
2 0 2 0	286 082	-	-	286 082
2 0 1 9	492 993	492 993
2 0 1 8	433 997
2 0 1 7	456 679
2 0 1 6	298 447	77 384	2 067	377 898

Catatan/Notes : ...) data tidak tersedia/data not available

Sumber/Source : Dinas Pariwisata, Pemuda dan Olahraga Kota Singkawang/ Department of Tourism, Youth and Sports of Singkawang Municipality

Tabel 7.5 Jumlah Kunjungan Wisatawan Mancanegara dan Domestik di Kota Singkawang, 2020
Table *Number of International and Domestic Visitors in Singkawang Municipality, 2020*

Tahun Years	Jumlah Pengunjung Number of Visitor		Jumlah Total
	Mancanegara International	Domestik Domestic	
(1)	(2)	(3)	(4)
2010	710	458 638	459 348
2011	1 317	467 620	468 937
2012	1 133	483 403	484 536
2013	1 183	492 445	493 628
2014	1 232	504 698	505 930
2015	1 189	510 802	511 991
2016	1 164	513 825	514 989
2017	1 095	641 384	642 479
2018	2 417	719 550	721 967
2019	2 435	720 497	722 932
2020	802	481 847	482 649

Sumber/Source : Dinas Pariwisata, Pemuda dan Olahraga Kota Singkawang/ Department of Tourism, Youth and Sports of Singkawang Municipality

Tabel
Table

7.6

Persentase Tingkat Penghuni/Pemakaian Kamar, Tempat Tidur dan Kamar Ganda (GPR) Hotel Berbintang di Kota Singkawang, 2020
Percentage of Rooms, Beds Occupancy Rate and Guest per Rooms Star Hotels in Singkawang Municipality, 2020

Bulan Month	Kamar Rooms	Tempat Tidur Beds	Kamar Ganda Guest per Rooms
(1)	(2)	(3)	(4)
Januari/January	33,76	29,52	1,81
Februari/February	34,77	30,81	1,83
Maret/March	23,56	21,17	1,85
April/April	7,83	7,83	2,00
Mei/May	9,18	8,67	1,89
Juni/June	14,54	13,69	1,94
Juli/July	27,81	24,59	1,83
Agustus/August	38,90	35,24	1,87
September/September	26,34	23,89	1,88
Oktober/October	38,39	34,30	1,85
November/November	39,40	32,32	1,70
Desember/December	50,55	45,06	1,84
2020	30,27	26,97	1,83
2019	46,03	38,74	1,76
2018	58,51	52,32	1,86
2017	52,15	46,77	1,79
2016	38,61	33,62	1,74

Sumber/Source : Badan Pusat Statistik Kota Singkawang/BPS-Statistics of Singkawang Municipality

Tabel 7.7 **Persentase Tingkat Penghuni/Pemakaian Kamar, Tempat Tidur dan Kamar Ganda (GPR) Akomodasi Lainnya di Kota Singkawang, 2020**
Percentage of Rooms, Beds Occupancy Rate and Guest per Rooms Others Accomodation in Singkawang Municipality, 2020

Bulan Month	Kamar Rooms	Tempat Tidur Beds	Kamar Ganda Guest per Rooms
(1)	(2)	(3)	(4)
Januari/January	22,04	19,68	2,01
Februari/February	20,18	18,01	2,00
Maret/March	8,95	7,81	1,98
April/April	4,96	4,76	1,97
Mei/May	5,35	5,16	1,98
Juni/June	8,19	7,03	1,94
Juli/July	9,95	8,86	2,01
Agustus/August	17,55	15,64	2,01
September/September	8,10	7,14	1,99
Oktober/October	10,53	9,26	1,99
November/November	10,69	9,29	1,96
Desember/December	18,03	15,96	2,00
2020	12,74	11,37	1,99
2019	19,26	16,87	1,94
2018	23,89	23,89	1,91
2017	22,47	20,22	1,85
2016	23,18	21,42	1,87

Sumber/Source : Badan Pusat Statistik Kota Singkawang/BPS-Statistics of Singkawang Municipality

Tabel 7.8 **Persentase Tingkat Penghuni / Pemakaian Kamar, Tempat Tidur dan Kamar Ganda (GPR) di Kota Singkawang, 2020**
Percentage of Rooms, Beds Occupancy Rate and Guest per Rooms in Singkawang Municipality, 2020

Bulan <i>Month</i>	Kamar <i>Rooms</i>	Tempat Tidur <i>Beds</i>	Kamar Ganda <i>Guest per Rooms</i>
(1)	(2)	(3)	(4)
Januari/January	25,35	22,29	1,93
Februari/February	24,30	21,42	1,94
Maret/March	13,07	11,32	1,91
April/April	5,87	5,72	1,98
Mei/May	6,54	6,23	1,94
Juni/June	10,15	8,96	1,94
Juli/July	15,34	13,32	1,91
Agustus/August	23,76	20,99	1,95
September/September	13,40	11,71	1,92
Oktober/October	18,63	16,10	1,90
November/November	19,04	15,58	1,80
Desember/December	27,49	23,91	1,92
2020	17,88	15,68	1,91
2019	24,93	21,30	1,87
2018	30,14	26,70	1,86
2017	26,93	23,60	1,79
2016	25,74	23,41	1,84

Sumber/Source : Badan Pusat Statistik Kota Singkawang/BPS-Statistics of Singkawang Municipality

Tabel 7.9 Rata-Rata Lamanya Tamu Menginap (dalam hari/ malam) Hotel Berbintang di Kota Singkawang, 2020
Average Length of Stay of Guests (nights/day) at Star Hotels in Singkawang Municipality, 2020

Bulan Month	Asing Foreign	Domestik Domestic	Jumlah Totals
(1)	(2)	(3)	(4)
Januari/January	1,19	1,11	1,11
Februari/February	1,00	1,25	1,24
Maret/March	1,00	1,38	1,37
April/April	1,00	1,41	1,41
Mei/May	-	1,15	1,15
Juni/June	-	1,09	1,09
Juli/July	1,00	1,05	1,05
Agustus/August	-	1,08	1,08
September/September	1,00	1,17	1,17
Oktober/October	-	1,17	1,17
November/November	-	1,09	1,09
Desember/December	-	1,08	1,08
2020	1,04	1,13	1,13
2019	1,13	1,29	1,29
2018	1,43	1,62	1,62
2017	1,04	1,73	1,73
2016	1,38	2,15	2,14

Sumber/Source : Badan Pusat Statistik Kota Singkawang/BPS-Statistics of Singkawang Municipality

Tabel 7.10 **Rata-Rata Lamanya Tamu Menginap (dalam hari/ malam) Akomodasi Lainnya di Kota Singkawang, 2020**
Average Length of Stay of Guests (nights/day) at Others Accomodation in Singkawang Municipality, 2020

Bulan Month	Asing Foreign	Domestik Domestic	Jumlah Totals
(1)	(2)	(3)	(4)
Januari/January	1,27	1,13	1,13
Februari/February	1,02	1,17	1,17
Maret/March	1,00	1,13	1,13
April/April	-	1,04	1,04
Mei/May	-	1,07	1,07
Juni/June	1,00	1,21	1,21
Juli/July	-	1,10	1,10
Agustus/August	-	1,20	1,20
September/September	-	1,10	1,10
Oktober/October	-	1,08	1,08
November/November	-	1,22	1,22
Desember/December	-	1,13	1,13
2020	1,11	1,14	1,14
2019	1,20	1,20	1,20
2018	1,47	1,35	1,35
2017	1,75	1,43	1,44
2016	1,30	1,35	1,35

Sumber/Source : Badan Pusat Statistik Kota Singkawang/BPS-Statistics of Singkawang Municipality

Tabel 7.11 **Rata-Rata Lamanya Tamu Menginap (dalam hari/ malam) di Kota Singkawang, 2020**
Table 7.11 **Average Length of Stay of Guests (nights/day) in Singkawang Municipality, 2020**

Bulan Month	Asing Foreign	Domestik Domestic	Jumlah Totals
(1)	(2)	(3)	(4)
Januari/January	1,23	1,12	1,12
Februari/February	1,01	1,20	1,19
Maret/March	1,00	1,24	1,24
April/April	1,00	1,18	1,18
Mei/May	-	1,10	1,10
Juni/June	1,00	1,15	1,15
Juli/July	1,00	1,07	1,07
Agustus/August	-	1,14	1,14
September/September	1,00	1,14	1,14
Oktober/October	-	1,14	1,14
November/November	-	1,14	1,14
Desember/December	-	1,11	1,11
2020	1,07	1,14	1,14
2019	1,13	1,23	1,23
2018	1,46	1,42	1,42
2017	1,74	1,72	1,72
2016	1,30	1,48	1,48

Sumber/Source : Badan Pusat Statistik Kota Singkawang/BPS-Statistics of Singkawang Municipality

Tabel
Table 7.12**Persentase Jumlah Tamu Asing dan Domestik, 2020**
Percentage of Foreign and Domestic Guests Visitation, 2020

Bulan Month	Hotel Berbintang Star Hotels		Akomodasi Lainnya Other Accomodation		Jumlah Totals	
	Asing Foreign	Domestik Domestic	Asing Foreign	Domestik Domestic	Asing Foreign	Domestik Domestic
(1)	(2)	(3)	(4)	(5)	(6)	(7)
Januari/January	1,08	98,92	0,74	99,26	0,86	99,14
Februari/February	1,39	98,61	1,18	98,82	1,26	98,74
Maret/March	2,40	97,60	0,69	99,31	1,45	98,55
April/April	0,35	99,65	-	100,00	0,13	99,87
Mei/May	-	100,00	-	100,00	-	100,00
Juni/June	-	100,00	0,05	99,95	0,02	99,98
Juli/July	0,25	99,75	-	100,00	0,13	99,87
Agustus/August	-	100,00	-	100,00	-	100,00
September/September	1,34	98,66	-	100,00	0,73	99,27
Oktober/October	-	100,00	-	100,00	-	100,00
November/November	-	100,00	-	100,00	-	100,00
Desember/December	-	100,00	-	100,00	-	100,00
2020	0,49	99,51	0,34	99,66	0,41	99,59
2019	3,33	96,67	1,59	98,41	2,20	97,80
2018	0,31	99,69	1,00	99,00	0,81	99,19
2017	0,06	99,94	2,69	97,31	2,32	97,68
2016	0,82	99,18	2,46	97,54	2,20	97,80

Sumber/Source : Badan Pusat Statistik Kota Singkawang/BPS-Statistics of Singkawang Municipality

Tabel 7.13 Jumlah Pelayanan Keimigrasian di Kota Singkawang, 2020
Table *Number of Services at Immigration Office in Singkawang Municipality, 2020*

Uraian Description	2016	2017	2018	2019	2020
(1)	(2)	(3)	(4)	(5)	(6)
1. Paspor RI					
W N A	-	-	-	-	-
W N I	31 771	16 886	27 523	25 959	7 776
2.Surat Perjalanan Laksana Paspor	-	-	-	-	-
3.Perpanjangan Paspor RI	-	-	-	-	-
4.Penggantian Paspor RI	501	11 504	11 834	11 266	4 017
5.Exit Permit	-	-	-	-	-
6.Multiple Exit Permit	2	223	1	225	1
7.Exit Re-Entry Permit	35	17	74	66	-
8.Exit Permit Only (EPO)	66	63	57	109	26
9.Exit Penduduk Luar Negeri	149	-	-	-	-
10.Kartu Izin Tinggal Terbatas					
Baru	112	143	146	182	45
Lama	23	80	71	38	155
11.Lintas Batas					
Berangkat WNI	18 447	23 951	22 195	31 026	7 209
Berangkat WNA	431	1 152	1 083	1 073	181
Tiba WNI	14 168	16 886	18 025	25 415	6 558
Tiba WNA	561	1 353	1 228	1 138	172
12.Pengeluaran Pas Lintas Batas	9 214	6 025	2 270	4 943	1 186

Sumber/Source : Kantor Imigrasi Kota Singkawang/ Immigration Office of Singkawang Municipality

Tabel 7.14 Jumlah Pelayanan Lintas Batas Yang Tercatat pada Kantor Imigrasi Kota Singkawang, 2020
Table *Number of Border Limits Services at Immigration Office in Singkawang Municipality, 2020*

Bulan Month	WNI		WNA	
	Berangkat Departed	Tiba Arrived	Berangkat Departed	Tiba Arrived
(1)	(2)	(3)	(4)	(5)
Januari/January	3 164	2 735	75	69
Februari/February	2 637	2 232	58	63
Maret/March	1 407	1 400	43	40
April/April	1	62	4	-
Mei/May	-	42	1	-
Juni/June	-	19	-	-
Juli/July	-	20	-	-
Agustus/August	-	11	-	-
September/September	-	5	-	-
Oktober/October	-	6	-	-
November/November	-	6	-	-
Desember/December	-	20	-	-
2019	7 209	6 558	181	172
2018	31 026	25 419	1 106	1 157
2017	22 195	18 025	1 083	1 228
2016	23 951	16 886	1 152	1 353
2015	18 447	14 168	431	561

Catatan/Notes : Lockdown sejak bulan April 2021/Lockdown since bulan April 2021

Sumber/Source : Kantor Imigrasi Kota Singkawang/ Immigration Office of Singkawang Municipality

Tabel 7.15 Jumlah Paspor Yang Diterbitkan Kantor Imigrasi Kota Singkawang, 2020
Table Number of Passport Issued by Immigration Office in Singkawang Municipality, 2020

Bulan Month	WNI			Jumlah Total
	Baru New	Perpanjangan Extension	Penggantian Replacement	
(1)	(2)	(3)	(4)	(5)
Januari/January	1 368	-	1 089	2 457
Februari/February	1 185	-	1 104	2 289
Maret/March	589	-	569	1 158
April/April	-	-	1	1
Mei/May	3	-	-	3
Juni/June	115	-	198	313
Juli/July	138	-	267	405
Agustus/August	78	-	146	224
September/September	85	-	125	210
Oktober/October	64	-	147	211
November/November	65	-	201	266
Desember/December	69	-	170	239
2020	3 759	-	4 017	7 776
2019	14 693	-	11 366	25 959
2018	15 689	-	11 834	27 523
2017	13 883	-	11 504	25 387
2016	...	-	501	501

Catatan/Notes : ... data tidak tersedia/data not available

Sumber/Source : Kantor Imigrasi Kota Singkawang/ Immigration Office of Singkawang Municipality

Transportasi & Komunikasi

Transportation & Communication

BAB
CHAPTER
08

Pada tahun 2020, banyaknya pengiriman pos di Kota Singkawang sebanyak **15.414 surat**, sedangkan banyaknya penerimaan pos sebanyak **8.198 surat**

In 2020, number of postal deliveries in Singkawang Municipality was 15.414 letters, while the number of postal receipts was 8.198 letters



Tahun 2020, di Kota Singkawang terdapat **Tiga Kantor Pos** yang terletak di Kelurahan Sedau, Bagas Sahwa dan Kelurahan Melayu

In 2020, Singkawang Municipality had 3 Post Office which is located on Kelurahan Sedau, Bagas Sahwa and Kelurahan Melayu



Banyaknya pengeluaran SIM di Kota Singkawang tahun 2020 adalah sebanyak **11.826 SIM**

Number of SIM issuances in Singkawang Municipality in 2020 is as many as 11.826 SIM

Banyaknya penerbitan KIR Kendaraan di Kota Singkawang tahun 2020 adalah sebanyak **3.211 KIR**

Number of vehicle KIR issuances in Singkawang Municipality in 2020 is as much as 3.211 KIR



BADAN PUSAT STATISTIK
KOTA SINGKAWANG

PENJELASAN TEKNIS**TECHNICAL NOTES**

- | | |
|---|---|
| <p>1. Data transportasi dan komunikasi meliputi:</p> <ol style="list-style-type: none"> a. Panjang jalan b. Angkutan darat c. Angkutan laut d. Angkutan udara e. Pos dan telekomunikasi | <p>1. <i>Data on transportations and communications includes:</i></p> <ol style="list-style-type: none"> a. <i>Length of road</i> b. <i>Land transportation</i> c. <i>Sea transportation</i> d. <i>Air transportation</i> e. <i>Post and telecommunication</i> |
| <p>2. Kendaraan bermotor adalah setiap kendaraan yang digerakkan oleh peralatan teknik yang ada pada kendaraan tersebut, biasanya digunakan untuk angkutan orang atau barang di atas jalan raya selain kendaraan yang berjalan di atas rel. Kendaraan bermotor yang dicatat adalah semua jenis kendaraan kecuali kendaraan bermotor TNI/Polri dan Korps Diplomatik.</p> | <p>2. <i>Motor vehicles are any type of vehicles motorized by machine set up in those vehicles, they are usually used for transporting peoples or goods on roads except vehicles moving along a railway line. The data cover all kinds of motor vehicles except those belong to Indonesian Army Force Indonesian State Police and Diplomatic Corps.</i></p> |
| <p>3. Mobil penumpang adalah setiap kendaraan bermotor yang dilengkapi dengan tempat duduk untuk sebanyak-banyaknya delapan orang, tidak termasuk tempat duduk untuk pengemudi, baik dilengkapi atau tidak dilengkapi bagasi.</p> | <p>3. <i>Passenger cars are any motor vehicles with no more than eight seats, excluding seat for driver, it can be with or without hoot.</i></p> |
| <p>4. Mobil bis adalah setiap kendaraan bermotor yang dilengkapi dengan tempat duduk untuk lebih dari delapan orang, tidak termasuk tempat duduk untuk pengemudi, baik dilengkapi atau tidak dilengkapi bagasi.</p> | <p>4. <i>Buses are large passenger cars having seats for more than eight passengers, excluding seat for driver, it can be with or without hoot.</i></p> |

5. Mobil truk adalah setiap kendaraan bermotor yang digunakan untuk angkutan barang, selain mobil penumpang, mobil bis dan kendaraan bermotor roda dua.
 6. Data panjang jalan negara dan jalan provinsi bersumber dari Kementerian Pekerjaan Umum. Sedangkan jalan kabupaten/kota bersumber dari Dinas Pekerjaan Umum Kabupaten/Kota, diolah dari daftar PJ-II/5.
 7. Sumber data transportasi berasal dari masing-masing instansi terkait, dikumpulkan oleh Badan Pusat Statistik (BPS) setiap bulan/tahun.
 8. Kantor Pos adalah tempat pemberi pelayanan komunikasi tertulis dan atau surat elektronik, layanan paket, layanan logistik, layanan transaksi keuangan, dan layanan keagenan pos untuk kepentingan umum. Rumah pos berfungsi sama seperti kantor pos dan kantor pos pembantu, bedanya rumah pos biasanya terletak di daerah terpencil.
5. *Trucks are any motor vehicles used to transport goods excluding passenger cars, buses, and motorcycles.*
 6. *Data on the length of state and provincial roads were taken from the Ministry of Public Works, while the regency/municipality roads data were taken from Regency Public Works Offices, based on PJ-II/5 questionnaire.*
 7. *Data on transportations are compiled by the BPS Statistics Indonesia (BPS), these data are obtained from relevant institutions every month and year.*
 8. *Post Office is a service provider facility of written communication and or electronic mail, parcel service, logistics services, financial transaction services, and postal services to the public. Postal house has the same function as the post office and subsidiary of post office, the difference is that postal house is usually located in remote areas.*

9. Surat Izin Mengemudi (SIM) adalah bukti registrasi dan identifikasi yang diberikan oleh Polri kepada seseorang yang telah memenuhi persyaratan administrasi, sehat jasmani dan rohani, memahami peraturan lalu lintas dan terampil mengemudikan kendaraan bermotor.
9. *Driving License (SIM) is the registration and identification evidence given by police to a person who has met the requirements of the administrative, physical, and spiritual health, understand the traffic rules and skillful driving a motor vehicle.*

<https://singkawangkota.bps.go.id>

ULASAN

DESCRIPTION

8.1. Panjang Jalan

8.1. Length of Road

Jalan merupakan prasarana pengangkutan darat yang penting untuk memperlancar kegiatan perekonomian. Dengan makin meningkatnya usaha pembangunan maka akan menuntut peningkatan pembangunan jalan untuk memudahkan mobilitas penduduk dan memperlancar lalu lintas barang dari satu daerah ke daerah lain.

Road is one of the most important infrastructures in supporting economic activities. Improvement in all aspects of economic development requires more improvement in transportation, especially in road development. This development is intended to facilitate population mobility and distributive trade from one region to another region.

Panjang jalan kota di wilayah Kota Singkawang sampai dengan tahun 2020 mencapai 442,62 kilometer. Dari panjang jalan tersebut 68,03 persen jalan sudah diaspal; 2,60 persen jalan kerikil; dan 0,79 persen jalan tanah. Bila ditinjau dari kondisinya, 33,04 persen jalan di Kota Singkawang kondisinya sudah baik; 23,81 persen kondisi sedang; 4,83 persen kondisi rusak; dan 38,33 persen kondisi rusak berat.

The total length of under regional responsibility of Singkawang Municipality in 2020, reached 442,62 kilometers. The proportion of asphalted road length was 68,03 percent; 2,60 percent was gravel road; and 0,79 percent was soil road. If evaluated from its condition, 33,04 percent of Singkawang Municipality roads is in good condition; 23,81 percent is in moderate condition; 4,83 percent is in damage condition; and 38,33 percent is in heavy damage condition.

8.2. Angkutan Darat

Pada tahun 2020, jumlah kendaraan bermotor wajib uji tercatat sebanyak 3.230 unit, yang terdiri dari 45,39 persen mobil pick up; 32,91 persen truk; 10,68 persen bestel wagon; 0,89 persen mobil tangki; 1,42 persen station wagon; 0,12 persen oplet; dan 8,258 persen bus.

Selanjutnya, banyaknya Pengeluaran SIM di Polres Kota Singkawang pada tahun 2020 sebanyak 3.016 buah SIM A, 4 buah SIM A Umum, 434 buah SIM B1, 158 buah SIM B1 Umum, 35 buah SIM B2, 27 buah SIM B2 Umum, dan 8.152 buah SIM C. Sehingga jumlah pengeluaran SIM selama tahun 2020 mencapai 11.826 atau naik sekitar 2,77 persen dibanding tahun 2019.

8.3. Angkutan Laut

Pada tahun 2020, jumlah kunjungan kapal di pelabuhan Singkawang mengalami Peningkatan sekitar 6,89 persen, yaitu dari 29 unit kapal menjadi 31 unit kapal pada tahun 2020.

8.2. Land Transportation

During 2020, the number of motor vehicles compulsory physical checking recorded 3.230 units. It's consisted of 32,91 percent trucks; 45,39 percent pick up; 10,68 percent bestel wagon cars; 0,89 percent container truck; 1,42 percent station wagon; and 0,12 percent public van; 8,58 percent buses;.

Afterward, number of driving license at Polres Singkawang in 2020 was 3.016 units SIM A, 4 units SIM A General, 434 units SIM B1, 158 units SIM B1 General, 35 units SIM B2, 27 units SIM B2 General, and 8.152 units SIM C. Thus, the total of driver licence issued in 2020 was 11.826 unit or increased around 2,77 percent compared to the previous year.

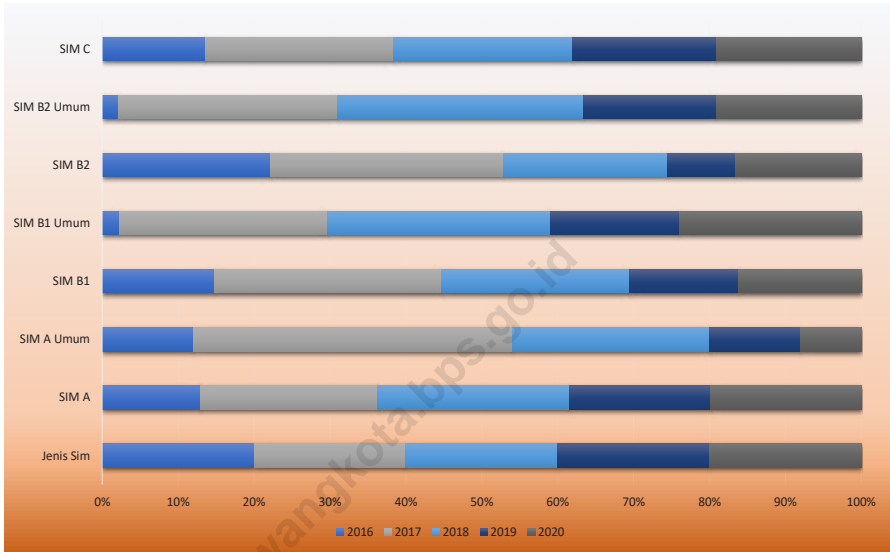
8.3. Sea Transportation

In 2020, the number of ship arrived in Singkawang Harbor was increased around 6,89 percent, which is from 29unit ships to 31 unit ships in 2020.

Gambar
Figures

8.1

Banyaknya Pengeluaran SIM di Polres Singkawang, 2020
Number of Driving License Issued by Polres Singkawang, 2020



Sumber/Source : Kepolisian Resort Kota Singkawang/ Resort police of Singkawang Municipality

Gambar 8.2
Figures

Panjang Jalan Kota Menurut Jenis Permukaan di Kota Singkawang (kilometer), 2016 - 2020
Length of Municipality Roads by Type of Surface in Singkawang Municipality (kilometers), 2016 - 2020



Sumber/Source : Dinas Pekerjaan Umum dan Penataan Ruang Kota Singkawang/ Department of Public Works and Spatial Planning of Singkawang Municipality

8.1 TRANSPORTASI TRANSPORTATION

Tabel 8.1.1 Panjang Jalan¹ Menurut Tingkat Kewenangan Pemerintahan di Kota Singkawang (km), 2017–2020
Table Length of Roads¹ by Level of Government Authority in Singkawang Municipality (km), 2017–2020

Tingkat Kewenangan Pemerintahan Level of Government Authority	2017	2018	2019	2020
(1)	(2)	(3)	(4)	(5)
Negara ² /State ²	26,50	26,50	26,50	26,50
Provinsi/Province	14,31	14,31	14,31	14,31
Kabupaten/Kota Regency/Municipality	442,62	442,62	442,62	442,62
Jumlah/Total	483,43	483,43	483,43	483,43

Catatan/Note: ¹ Data tidak termasuk panjang jalan tol/Excluding toll road

² Berdasarkan Keputusan Menteri Pekerjaan Umum dan Perumahan Rakyat No. 248/KPTS/M/2015/Based on Public Work and Public Housing Ministerial Decree No. 248/KPTS/M/2015

Sumber/Source : Dinas Pekerjaan Umum dan Penataan Ruang Kota Singkawang/ Department of Public Works and Spatial Planning of Singkawang Municipality

Tabel 8.1.2 Panjang Jalan Menurut Jenis Permukaan di Kota Singkawang (Km), 2015 - 2020
Length of Roads by Type of Surface in Singkawang Municipality (Km), 2015 - 2020

Jenis Permukaan Type of Surface	2016	2017	2018	2019	2020
(1)	(2)	(3)	(4)	(5)	(6)
Aspal / Asphalted	391,81	432,74	351,58	353,40	353,40
Beton / concrete	-	-	2,71	2,71	2,71
Kerikil / Gravel	3,39	10,87	21,16	21,16	21,16
Tanah / Soil	32,70	39,82	107,98	106,16	106,16
Lainnya / Others	-	-	-	-	-
Jumlah / Total	427,90	483,43	483,43	483,43	483,43

Sumber/Source : Dinas Pekerjaan Umum dan Penataan Ruang Kota Singkawang/ Department of Public Works and Spatial Planning of Singkawang Municipality

Tabel 8.1.3 Panjang Jalan Menurut Kondisi Jalan di Kota Singkawang (kilometer), 2016 - 2020
Length of Roads by Conditions of Roads in Singkawang Municipality (kilometers), 2016 - 2020

Kondisi Jalan Conditions of Roads	2016	2017	2018	2019	2020
(1)	(2)	(3)	(4)	(5)	(6)
Baik/ <i>Good</i>	43,85	95,24	88,67	172,98	172,98
Sedang/ <i>Moderate</i>	164,79	163,55	179,46	113,96	113,96
Rusak/ <i>Damage</i>	50,86	85,83	71,90	25,74	25,74
Rusak Berat/ <i>Severely Damage</i>	168,40	138,81	143,40	170,75	170,75
Jumlah / Total	427,09	483,43	483,43	483,43	483,43

Sumber/*Source* : Dinas Pekerjaan Umum dan Penataan Ruang Kota Singkawang/ *Department of Public Works and Spatial Planning of Singkawang Municipality*

Tabel 8.1.4 Panjang Jalan Menurut Status Pengawasan Dan Jenis Permukaan (kilometer), 2020
Table 8.1.4 Length of Roadway by Responsibility Status and Type of Surface (kilometers), 2020

Status Pengawasan Responsibility Status	Jenis Permukaan / Type of Surface					Jumlah Total
	Aspal Asphalted	Beton Concrete	Kerikil Gravel	Tanah Soil	Lainnya Others	
(1)	(2)	(3)	(4)	(5)	(6)	(7)
Negara /State	26,50	-	-	-	-	26,50
Propinsi / Province	14,31	-	-	-	-	14,31
Kota / Municipality	312,59	2,71	21,16	106,16	-	442,62
Lokal Sekunder / Secondary Local	-	-	-	-	-	-
Non Status / Non Status	-	-	-	-	-	-
2020	353,40	2,71	21,16	106,16	-	483,43
2019	353,40	2,71	21,16	106,16	-	483,43
2018	437,84	-	11,04	34,55	-	483,43
2017	432,74	-	10,87	39,82	-	483,43
2016	391,81	-	3,39	32,70	-	427,90

Sumber/Source : Dinas Pekerjaan Umum dan Penataan Ruang Kota Singkawang/ Department of Public Works and Spatial Planning of Singkawang Municipality

Tabel 8.1.5 **Panjang Jalan Menurut Status Pengawasan dan Jenis Kondisi Jalan (kilometer), 2020**
Table 8.1.5 **Length of Roadway by Responsibility Status and Conditions of Roads (kilometers), 2020**

Status Pengawasan <i>Responsibility Status</i>	Kondisi Jalan/ <i>Conditions of Roads</i>				Jumlah <i>Total</i>
	Baik <i>Goods</i>	Sedang <i>Moderate</i>	Rusak <i>Damage</i>	Rusak Berat <i>Heavy Damage</i>	
(1)	(2)	(3)	(4)	(5)	(6)
Negara / <i>State</i>	26,50	-	-	-	26,50
Propinsi / <i>Province</i>	2,15	7,76	3,20	1,20	14,31
Kota / <i>Municipality</i>	146,22	105,39	21,38	169,64	442,62
Lokal Sekunder / <i>Secondary Local</i>	-	-	-	-	-
Non Status / <i>Non Status</i>	-	-	-	-	-
2020	174,87	113,15	24,58	170,84	483,43
2019	174,87	113,15	24,58	170,84	483,43
2018	100,02	163,71	75,10	144,60	483,43
2017	95,24	163,55	85,83	138,80	483,43
2016	43,85	164,79	50,86	168,40	427,90

Sumber/*Source* : Dinas Pekerjaan Umum dan Penataan Ruang Kota Singkawang/ *Department of Public Works and Spatial Planning of Singkawang Municipality*

Tabel 8.1.6 Banyaknya Penerbitan KIR Menurut Jenis Kendaraan di Kota Singkawang, 2020
Number of Compulsary Phisical Checking for Motor Vehicle by Type of Vehicle in Singkawang Municipality, 2020

Jenis Kendaraan <i>Type of Vehicle</i>	2016	2017	2018	2019	2020
(1)	(2)	(3)	(4)	(5)	(6)
Mobil Barang	3 875	3 317	3 064	3 122	2 876
Mobil Bis	289	288	290	212	277
Mobil Penumpang	191	190	128	64	31
Sepeda Motor	-	-	-	-	-
Kendaraan Khusus	5	1	56	29	27
Jumlah / Total	4 360	3 796	3 538	3 427	3 211

Sumber/Source : Dinas Perhubungan Kota Singkawang/Department of Transportation of Singkawang Municipality

Tabel 8.1.7 Banyaknya Penerbitan KIR Menurut Jenis Kendaraan di Kota Singkawang, 2020
Table *Number of Issuance of KIR by Type of Vehicle in Singkawang Municipality, 2020*

Merk Kendaraan Vehicle Brand	Truk Truck	Mobil Pick Up Pick Up	Best Wagon Wagon	Mobil Tangki Container	St Wagon St Wagon	Oplet Public Van
(1)	(2)	(3)	(4)	(5)	(6)	(7)
Toyota	6	470	24	1	31	-
Mitsubishi	994	508	260	26	-	3
Isuzu	21	8	11	-	-	-
Daihatsu	-	247	31	-	-	-
Subaru	-	1	-	-	-	-
Suzuki	-	207	12	-	-	1
Tata	-	1	-	-	-	-
Kia Ceres	-	2	-	-	-	-
Hino	38	-	7	2	-	-
Ford	-	9	-	-	-	-
Nissan	-	-	-	-	15	-
Honda	-	-	-	-	-	-
Hyundai	2	-	-	-	-	-
Foton	2	-	-	-	-	-
Dfsk	-	13	-	-	-	-
2020	1 063	1 466	345	29	46	4
2019	1 205	1 561	356	24	54	10
2018	1 205	1 542	315	42	102	25
2017	1 320	1 692	292	13	126	64
2016	1 503	1 932	419	21	22	61

Lanjutan Tabel/*Continued Table 8.1.7*

Merk Kendaraan Vehicle Brand	Bus Bus	Taxi Taxi	Tronton Truck	Lainnya Others	Jumlah Total
(1)	(8)	(9)	(10)	(11)	(12)
Toyota	3	-	-	-	535
Mitsubishi	239	-	-	-	2 030
Isuzu	22	-	-	-	62
Daihatsu	-	-	-	-	278
Subaru	-	-	-	-	1
Suzuki	-	-	-	-	220
Tata	-	-	-	-	1
Kia Ceres	-	-	-	-	2
Hino	9	-	-	-	56
Ford	-	-	-	-	9
Nissan	-	-	-	-	15
Honda	-	-	-	-	-
Hyundai	4	-	-	-	6
Foton	-	-	-	-	2
Dfsk	-	-	-	-	13
2020	277	-	-	-	3 230
2019	212	-	-	5	3 427
2018	290	-	5	12	3 538
2017	288	-	1	-	3 796
2016	289	108	5	-	4 360

Sumber/Source : Dinas Perhubungan Kota Singkawang/Department of Transportation of Singkawang Municipality

Tabel 8.1.8 **Jumlah Kendaraan Bermotor Berdasarkan Uji KIR Menurut Jenis Kendaraan di Kota Singkawang, 2020**
Table 8.1.8 **Number of Registered Motor Vehicles by Kind of Vehicle in Singkawang Municipality, 2020**

Jenis Kendaraan Kind of Vehicle	2016	2017	2018	2019	2020
(1)	(2)	(3)	(4)	(5)	(6)
Mobil Penumpang/ <i>Passanger Cars</i>	3877	3304	3061	3122	2 876
Bus/ <i>Buses</i>	289	288	290	212	277
Truk/ <i>Trucks</i>	191	190	127	64	31
Sepeda Motor/ <i>Motorcycles</i>	-	-	-	-	-
Kendaraan Dinas/ <i>Official vehicle</i>	3	14	56	29	27
Jumlah / Totals	4360	3796	3534	3427	3 211

Sumber/Source : Dinas Perhubungan Kota Singkawang/Department of Transportation of Singkawang Municipality

Tabel 8.1.9 Banyaknya Pengeluaran SIM Menurut Jenisnya di Kota Singkawang, 2020
Table *Number of Driver Licence Issued by Classification in Singkawang Municipality, 2020*

Uraian Description	2016	2017	2018	2019	2020
(1)	(2)	(3)	(4)	(5)	(6)
SIM A	1 968	3 533	3 839	2 825	3 016
SIM A Umum	6	21	13	6	4
SIM B1	394	803	664	382	434
SIM B1 Umum	15	181	194	113	158
SIM B2	47	65	46	19	35
SIM B2 Umum	3	41	46	25	27
SIM C	5 808	10 682	10 121	8 137	8 152
Jumlah / Total	8 241	15 326	14 923	11 507	11 826

Sumber/Source : Kepolisian Resort Kota Singkawang/ *Resort police of Singkawang Municipality*

Tabel 8.1.10 **Banyaknya Kapal Tiba/Berangkat di Kota Singkawang, 2020**
Table **Number of Arrival/Departure Ship in Singkawang Municipality, 2020**

Uraian Description	2016	2017	2018	2019	2020
(1)	(2)	(3)	(4)	(5)	(6)
Unit Kapal/Ship Unit	35	30	28	30	31
Muatan Bongkar/Payload Unload (Ton)	11 740	6 488	6 188	6256	6 778 200
Muatan Berangkat/Payload Leave (Ton)	1 716	1 248	346	645	232 100
Penumpang/Passenger	-	-	-	-	-

Sumber/Source : Dinas Perhubungan Kota Singkawang/Department of Transportation of Singkawang Municipality

Tabel 8.1.11 Arus Kunjungan Kapal di Pelabuhan Singkawang, 2020
Table Number of Ship Arrival at Singkawang Harbor, 2020

Uraian Description	Satuan Unit	2016	2017	2018	2019	2020
(1)	(2)	(3)	(4)	(5)	(6)	(7)
Luar Negeri/ <i>Overseas</i>	Unit	-	-	-	-	-
	GRT	-	-	-	-	-
Dalam Negeri/ <i>Domestic</i>	Unit	35	30	28	29	31
	GRT	7 772	7 736	6 188	6 256	6 778 200
Jumlah/ Total	Unit	35	30	28	29	31
	GRT	7 772	7 736	6 188	6 256	6 778 200

Sumber/Source : Dinas Perhubungan Kota Singkawang/Department of Transportation of Singkawang Municipality

Tabel 8.1.12 **Bongkar/Muatan Barang di Pelabuhan Singkawang, 2020**
Table 8.1.12 **Volume of Loaded and Unloaded at Singkawang Harbor, 2020**

Uraian Description	Satuan Unit	2016	2017	2018	2019	2020
(1)	(2)	(3)	(4)	(5)	(6)	(7)
Luar Negeri/ <i>Overseas</i>	Impor	-	-	-	-	-
	Ekspor	-	-	-	-	-
Dalam Negeri/ <i>Domestic</i>	Bongkar	11 740	6 488	6 188	6 256	6 778 200
	Muat	1 716	1 248	346	645	232 100
Jumlah/ Total	Bongkar/Impor	11 740	6 488	6 188	6 256	6 778 200
	Muat/Ekspor	1 716	1 248	346	645	232 100

Sumber/*Source* : Dinas Perhubungan Kota Singkawang/*Department of Transportation of Singkawang Municipality*

8.2 KOMUNIKASI COMMUNICATION

Tabel 8.2.1 Jumlah Kantor Pos Pembantu Menurut Kecamatan di Kota Singkawang, 2016–2020
Number of Post Offices Subsidiaries by Subdistrict in Singkawang Municipality, 2016–2020

Kecamatan Subdistrict	2016	2017	2018	2019	2020
(1)	(2)	(3)	(4)	(5)	(6)
Singkawang Selatan	1	1	1	1	1
Singkawang Timur	-	-	-	-	1
Singkawang Utara	-	-	-	-	-
Singkawang Barat	1	1	1	1	1
Singkawang Tengah	-	-	-	-	-
Kota Singkawang	2	2	2	2	3

Sumber/Source : Kantor Pos dan Giro Kota Singkawang/ Post Office and Giro of Singkawang Municipality

Tabel 8.2.2 **Banyaknya Pengiriman POS Menurut Jenisnya di Kota Singkawang, 2020**
Table 8.2.2 **Number of Post Delivery by Type of Mail in Singkawang Municipality, 2020**

Bulan Month	Surat Biasa Ordinary Mail	Surat Tercatat Registered Mail	Surat Kilat Khusus Special Express Mail	Surat Kilat ExpressMail	Jumlah Total
(1)	(2)	(3)	(4)	(5)	(6)
Januari/January	-	-	1 615	-	-
Februari/February	-	-	1 986	-	-
Maret/March	-	-	1 163	-	-
April/April	-	-	1 793	-	-
Mei/May	-	-	844	-	844
Juni/June	-	-	913	-	913
Juli/July	-	-	1 206	-	-
Agustus/August	-	-	885	-	885
September/September	-	-	1 213	-	-
Oktober/October	-	-	1 356	-	-
November/November	-	-	1 292	-	-
Desember/December	-	-	1 148	-	-
2020	-	-	2 642	-	2 642
2019	2 956	-	5 041	1 064	9 061
2018	6 872	-	270 764	-	277 636
2017	7 846	-	262 421	-	270 267
2016	7 592	-	260 658	-	268 250

Sumber/Source : Kantor Pos dan Giro Kota Singkawang/ Post Office and Giro of Singkawang Municipality

Tabel
Table 8.2.3**Banyaknya Penerimaan POS Menurut Jenisnya di Kota Singkawang, 2020**
Number of Post Received by Type of Mail in Singkawang Municipality, 2020

Bulan Month	Surat Biasa Ordinary Mail	Surat Tercatat Registered Mail	Surat Kilat Khusus Special Express Mail	Surat Kilat ExpressMail	Jumlah Total
(1)	(2)	(3)	(4)	(5)	(6)
Januari/January	2 210	-	-	-	2 210
Februari/February	1 011	-	-	-	1 011
Maret/March	1 211	-	-	-	1 211
April/April	2 106	-	-	-	2 106
Mei/May	1 660	-	-	-	1 660
Juni/June	-	-	-	-	-
Juli/July	-	-	-	-	-
Agustus/August	-	-	-	-	-
September/September	-	-	-	-	-
Oktober/October	-	-	-	-	-
November/November	-	-	-	-	-
Desember/December	-	-	-	-	-
2020	8 198	-	-	-	8 198
2019	2 959	-	180 484	1 928	185 371
2018	22 257	-	271 668	-	293 925
2017	21 074	-	286 448	-	307 522
2016	25 746	-	262 737	-	288 483

Sumber/Source : Kantor Pos dan Giro Kota Singkawang/ Post Office and Giro of Singkawang Municipality

Tabel 8.2.4 **Banyaknya Pengiriman Paket POS Dan Wesel POS di Kota Singkawang, 2020**
Table **Number of Sending Post Package and Money Orders in Singkawang Municipality, 2020**

Bulan <i>Month</i>	Paket Pos <i>Post Package</i>	Wesel Pos <i>Postal Money Orders</i>	Besarnya Uang <i>Wesel Pos</i> Value of Postal <i>Money Orders</i>
(1)	(2)	(3)	(4)
Januari/ <i>January</i>	1 615	210	1 814 505 100
Februari/ <i>February</i>	1 986	246	1 570 533 486
Maret/ <i>March</i>	1 163	270	1 503 390 673
April/ <i>April</i>	1 793	208	1 323 490 233
Mei/ <i>May</i>	844	190	1 522 222 116
Juni/ <i>June</i>	913	182	1 923 000 200
Juli/ <i>July</i>	1 206	302	1 711 211 970
Agustus/ <i>August</i>	885	272	1 027 522 870
September/ <i>September</i>	1 213	310	1 341 301 280
Oktober/ <i>October</i>	1 356	247	1 222 804 750
November/ <i>November</i>	1 292	252	1 880 689 225
Desember/ <i>December</i>	1 148	272	1 620 243 300
2020	15 414	2 961	18 460 915 203
2019	4 181	1 997	3 741 032 492
2018	292 106	13 272	17 344 713 849
2017	289 125	16 927	27 340 337 407
2016	268 250	21 651	33 277 589 139

Sumber/*Source* : Kantor Pos dan Giro Kota Singkawang/ *Post Office and Giro of Singkawang Municipality*

**Tabel
Table****8.2.5**

Banyaknya Penerimaan Paket POS Dan Wesel POS di Kota Singkawang, 2020
Number of Received Post Package and Money Orders in Singkawang Municipality, 2020

Bulan Month	Paket Pos Post Package	Wesel Pos Postal Money Orders	Besarnya Uang Wesel Pos Value of Postal Money Orders
(1)	(2)	(3)	(4)
Januari/January	3 426
Februari/February	3 011
Maret/March	3 321
April/April	2 982
Mei/May	3 908
Juni/June	3 221
Juli/July	3 078
Agustus/August	3 881
September/September	2 801
Oktober/October	2 765
November/November	3 888
Desember/December	3 912
2020	40 194	6 354	18 673 000 427
2019	41 112	2 105	7 988 748 182
2018	294 441	12 587	29 158 054 958
2017	291 221	18 192	35 679 780 515
2016	288 483	25 306	49 102 263 705

Sumber/Source : Kantor Pos dan Giro Kota Singkawang/ Post Office and Giro of Singkawang Municipality

Tabel 8.2.6 **Besarnya Nilai BEA Paket POS Wesel POS dan Hasil Penjualan Benda POS Serta Materai di Kota Singkawang (rupiah), 2020**
Number of Postal Money Value Orders and The Sale of Postal Stationary and Stamps in Singkawang Municipality (rupiahs), 2020

Bulan Month	Paket Pos Post Package	Bea Wesel Pos Money Orders	Benda Pos Postal Items	Materai Stamps
(1)	(2)	(3)	(4)	(5)
Januari/January	-	2 780 000	-	-
Februari/February	-	3 012 000	-	-
Maret/March	-	3 220 000	-	-
April/April	-	2 708 000	-	-
Mei/May	-	2 400 000	-	-
Juni/June	-	2 150 000	-	-
Juli/July	-	3 987 000	-	-
Agustus/August	-	3 264 000	-	-
September/September	-	4 178 000	-	-
Oktober/October	-	3 084 000	-	-
November/November	-	3 124 000	-	-
Desember/December	-	3 264 000	-	-
2020	-	37 171 000	-	-
2019	364 031	514 600	18 691	5 014 500
2018	388 621	653 094	23 980	4 700 000
2017	395 060	933 420	24 201	3 545 270
2016	306 295	749 765	24 220	3 199 390

Sumber/Source : Kantor Pos dan Giro Kota Singkawang/ Post Office and Giro of Singkawang Municipality

Tabel
Table 8.2.7**Besarnya Pengiriman POS Menurut Jenisnya dan Kecamatan di Kota Singkawang, 2020**
Number of Post Delivery by Type of Mail and Subdistrict in Singkawang Municipality 2020

Kecamatan Subdistrict	Surat Biasa Ordinary Mail	Surat Tercatat Registered Mail	Surat Kilat Khusus Special Express Mail	Surat Kilat Express Mail	Jumlah Total
(1)	(2)	(3)	(4)	(5)	(6)
Singkawang Selatan
Singkawang Timur
Singkawang Utara
Singkawang Barat
Singkawang Tengah
2020	5 180	-	241 085	-	-
2019	211	-	5 037	1 144	6 392
2018	6 872	-	293 368	-	300 240
2017	7 846	-	262 421	-	270 267
2016	7 592	-	260 658	-	268 250

Sumber/Source : Kantor Pos dan Giro Kota Singkawang/ Post Office and Giro of Singkawang Municipality

Tabel 8.2.8 **Besarnya Penerimaan POS Menurut Jenisnya dan Kecamatan di Kota Singkawang, 2020**
Table **Number of Received Post by Type of Mail and Subdistrict in Singkawang Municipality, 2020**

Kecamatan Subdistrict	Surat Biasa Ordinary Mail	Surat Tercatat Registered Mail	Surat Kilat Khusus Special Express Mail	Surat Kilat Express Mail	Jumlah Total
(1)	(2)	(3)	(4)	(5)	(6)
Singkawang Selatan
Singkawang Timur
Singkawang Utara
Singkawang Barat
Singkawang Tengah
2020	17 218	-	121 228	-	-
2019	-	-	180 482	1 928	182 410
2018	22 261	-	461 668	-	483 929
2017	21 074	-	286 448	-	307 522
2016	25 746	-	262 737	-	288 483

Sumber/Source : Kantor Pos dan Giro Kota Singkawang/ Post Office and Giro of Singkawang Municipality

Tabel
Table 8.2.9

Besarnya Nilai BEA Paket POS, Wesel POS dan Hasil Penjualan Benda POS Serta Materai Menurut Kecamatan di Kota Singkawang (rupiah), 2020
Number of Post Package Value Money Orders and the Sale of Postal Stationary and Stamps by Subdistrict in Singkawang Municipality (rupiahs), 2020

Kecamatan Subdistrict	Paket Pos Post Package	Bea Wesel Pos Money Orders	Benda Pos Postal Items	Materai Stamps
(1)	(2)	(3)	(4)	(5)
Singkawang Selatan
Singkawang Timur
Singkawang Utara
Singkawang Barat
Singkawang Tengah
2020
2019	192 715 700	23 717 500	820 719 000	800 000
2018	388 621	653 094	23 980	4 700 000
2017	395 060	933 420	24 201	3 545 271
2016	306 295	749 771	24 220	3 199 390

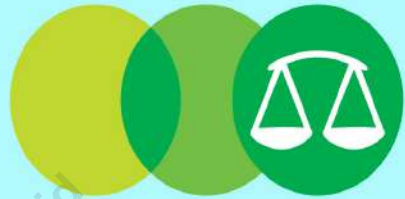
Sumber/Source : Kantor Pos dan Giro Kota Singkawang/ Post Office and Giro of Singkawang Municipality

Perbankan, Koperasi, dan Harga-harga

Banking, Cooperative, and Prices

Pada tahun 2020, besarnya nilai pinjaman yang diberikan Perum Pegadaian di kota singkawang sebesar **262.200 Juta Rupiah**

*In 2020, the amount of the loan given by Perum Pegadaian in Singkawang Municipality for **262.200 Million Rupiah***



Sedangkan besarnya nilai sisa pinjaman yang diberikan Perum Pegadaian di kota singkawang pada tahun yang sama sebesar **84.993 Juta Rupiah**

*Meanwhile, the amount of the remaining loan value given by Perum Pegadaian in Singkawang Municipality in the same year in the amount of **84.993 Million Rupiah***



Realisasi keseluruhan penerimaan pajak di **Kota Singkawang** pada tahun 2020 adalah sebesar **227.077.531 Juta Rupiah**

*Realization of overall acceptance taxes in the City of Singkawang on 2020 is equal to **227.077.531 Million Rupiah***



PENJELASAN TEKNIS

1. Data statistik perbankan bersumber dari Bank Indonesia Kantor bank terdiri dari Kantor Cabang (KC), Kantor Cabang Pembantu (KCP), dan kantor di bawah KCP.
2. Uang beredar dalam arti sempit (M1) adalah kewajiban sistem moneter yang terdiri atas uang kartal dan uang giral.
3. Uang beredar dalam arti luas (M2) atau likuiditas perekonomian adalah kewajiban sistem moneter yang terdiri atas M1, uang kuasi, dan surat berharga selain saham.
4. Uang kartal terdiri atas uang kertas dan uang logam yang berlaku, tidak termasuk uang kas pada Kantor Perbendaharaan dan Kas Negara (KPKN) dan bank umum.
5. Uang giral terdiri atas rekening giro, kiriman uang, simpanan berjangka, dan tabungan dalam rupiah yang sudah jatuh waktu, yang seluruhnya merupakan simpanan penduduk dalam rupiah pada sistem moneter.

TECHNICAL NOTES

1. *Banking statistics are obtained from the Bank Indonesia. Bank offices consist of branch office (KC), sub branch office (KCP), and offices under KCP.*
2. *The "broad money (M1)" in specific term is liabilities of the monetary system consisting of currency and demand deposits.*
3. *The "broad money (M2)" in a broader term or "domestic liquidity" is liabilities of the monetary system consisting M1, quasi money, and securities other than shares.*
4. *Currency consists of legal bank notes and coins excluding cash in the government treasury offices and commercial banks.*
5. *Demand deposit comprises current accounts, transfer, matured time, and savings deposits in rupiah, held by residents in the monetary system.*

6. Perusahaan umum pegadaian adalah satu-satunya badan usaha di Indonesia yang secara resmi mempunyai izin untuk melaksanakan kegiatan lembaga keuangan berupa pembiayaan dalam bentuk penyaluran dana ke masyarakat atas dasar hukum gadai seperti dimaksud dalam Kitab Undang-undang Hukum Perdata Pasal 1150
 7. Koperasi adalah badan usaha yang beranggotakan orang seorang atau badan hukum koperasi dengan melandaskan kegiatannya berdasarkan prinsip koperasi sekaligus sebagai gerakan ekonomi rakyat yang berdasar atas asas kekeluargaan.
 8. Inflasi merupakan suatu proses meningkatnya harga-harga secara umum dan terus-menerus yang berkaitan dengan mekanisme pasar yang dapat disebabkan oleh berbagai faktor, antara lain, konsumsi masyarakat yang meningkat, berlebihnya likuiditas di pasar yang memicu konsumsi atau bahkan spekulasi, sampai termasuk juga akibat adanya ketidaklancaran distribusi barang.
6. *A pawnshop general company is the only business entity in Indonesia that officially has a license to carry out financial institution activities in the form of financing in the form of channeling funds to the public on the basis of a pawning law as referred to in the Civil Law Article 1150*
 7. *Cooperative is an establishment that its members are people or establishments with legal status of cooperative and its activities based on people economic movement.*
 8. *Inflation is a process of increasing prices in general and continuously related to market mechanisms that can be caused by various factors, among others, increased public consumption, excess liquidity in the market that triggers consumption or even speculation, to include also due to the uneven distribution of goods.*

ULASAN**DESCRIPTION****9.1. Koperasi**

Koperasi yang merupakan sokoguru perekonomian belum cukup signifikan memberikan kontribusi dalam pertumbuhan ekonomi, apalagi jika dilihat dari jumlah nilai volume usaha.

Pada tahun 2020, jumlah koperasi di Kota Singkawang baik KUD maupun koperasi lainnya sebanyak 173 unit, dimana 69 unit koperasi memiliki usaha simpan pinjam.

9.2. Perbankan

Industri perbankan yang berfungsi sebagai penghimpun dan penyalur dana memegang peranan sentral dalam perekonomian. Terganggunya proses penghimpunan dan penyaluran dana tersebut akan sangat berpengaruh terhadap aktivitas perekonomian

Dana perbankan merupakan dana masyarakat terbesar yang dihimpun oleh lembaga keuangan. Bank merupakan sarana bagi pengumpulan dana masyarakat yang sekaligus sebagai sarana penyaluran kredit.

9.1. Cooperative

Cooperative representing economics pillar, not yet significantly in contribution to economics growth, and surely if seen from amount of effort volume.

In 2020, the number of cooperative in Singkawang Municipality, both village unit cooperative and other cooperative were 173 unit, of which 69 units of cooperatives have saving and loan business.

9.2. Banking

Banking industry as fund collector and distributor had an important role in economic matters. Interfering of fund collection and distribution process could influence the economic activity.

Banking fund represent the biggest society fund which mustered by financial institution. Bank represents medium to gathering of society fund which at the same time as medium channeling of credit.

Posisi dana simpanan perbankan di Kota Singkawang keadaan bulan Desember 2020 sebesar 5.190,83 milyar rupiah atau naik sekitar 5,92 persen dibanding bulan Desember 2019. Kemudian kredit yang disalurkan juga naik sekitar 0,78 persen menjadi 2,77 milyar rupiah dibanding bulan Desember 2019.

9.3. Pegadaian

Selain bank, lembaga keuangan lain yang sangat berperan dalam masyarakat terutama golongan masyarakat ekonomi lemah adalah Perum Pegadaian.

Pada tahun 2020, jumlah pinjaman yang diberikan kantor pegadaian sebesar 262,20 milyar rupiah. Sementara jumlah pinjaman yang dilunasi sebesar 177,21 miliar rupiah.

Banks supply of loan in Singkawang Municipality by December 2020 was recorded 5.190,83 million rupiahs or increased around 5,92 percent over to December 2019. And then in the same period, channelled credit increased around 0,78 percent to 2,77 million rupiahs compared to December 2019.

9.3. Pawnship Office

Besides bank, the other financial institution that have role a part in society especially economic faction weaken is Pawnship office.

In 2020, the number of garanted credits in pawnship office was 262,20 million rupiahs. Mainwhile, the number of garnated credit paid was 177,21 million rupiahs.

9.4. Inflasi

Inflasi menggambarkan kondisi makro perekonomian suatu daerah. Karena inflasi akan mempengaruhi daya beli masyarakat dan pola investasi. Semakin tinggi tingkat inflasi maka daya beli masyarakat akan turun dan investasi akan terhambat sehingga mempengaruhi kesejahteraan masyarakat.

Pada tahun 2020, laju inflasi di Kota Singkawang secara umum sebesar 2,72 persen, dimana Kelompok Makanan, Minuman & Tembakau adalah kelompok yang mengalami inflasi tertinggi yaitu sebesar 6,68 persen sedangkan kelompok pakaian dan alas kaki mengalami deflasi tertinggi yaitu sebesar -3,06 persen.

9.4. Inflation

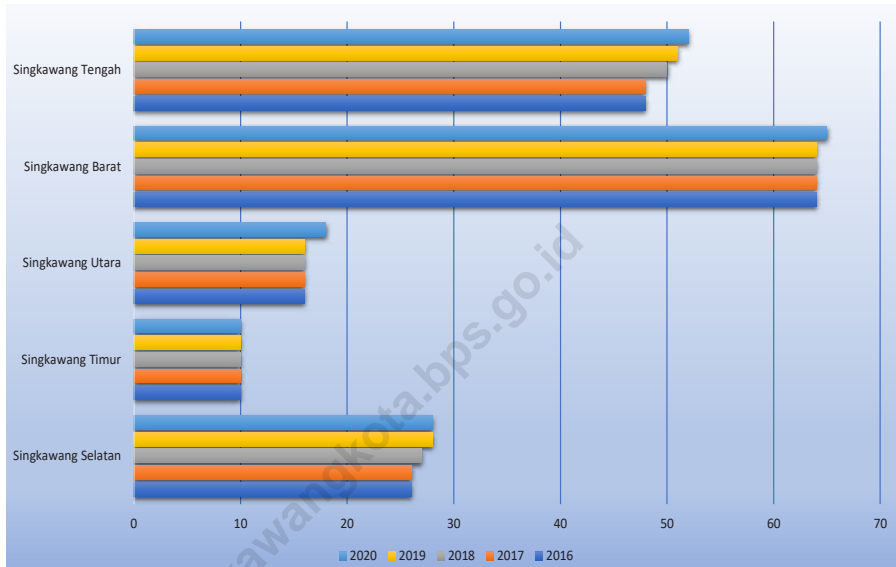
Inflation rate shows the economic condition in an area because it affects the people purchasing power and the pattern on investment. The higher inflation rate will cause the lower people purchasing power. In addition, it will decrease people welfare.

In 2020, the general inflation rate in Singkawang Municipality was 2.72 percent, where the Food, Beverage & Tobacco Group experienced the highest inflation, that 6.68 percent, while the clothing and footwear group experienced the highest deflation of -3, 06 percent.

Gambar
Figures

9.1

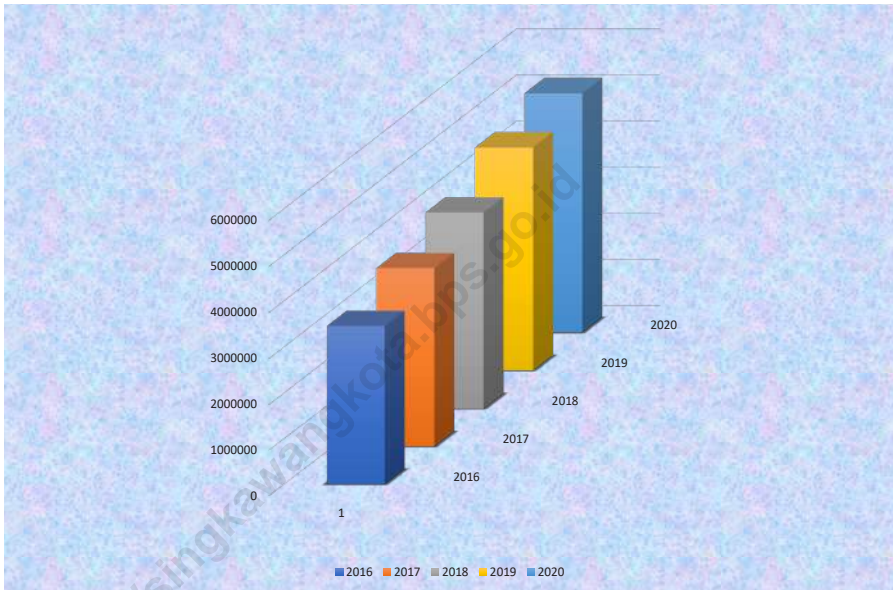
Jumlah Koperasi Aktif Menurut Kecamatan di Kota Singkawang, 2016–2020
Number of Active Cooperative by Subdistrict in Singkawang Municipality, 2016–2020



Sumber/Source : Dinas Perdagangan, Perindustrian, Koperasi dan UKM Kota Singkawang/ Department of Trade, Industry, Cooperatives and SMEs of Singkawang Municipality

Gambar 9.2
Figures

Posisi Dana Simpanan Rupiah dan Valuta Asing pada Bank Umum dan BPR di Kota Singkawang (Juta Rupiah), 2020
Commercial and Rural Bank's Outstanding Fund in Rupiah and Foreign Exchange at Singkawang Municipality (Million Rupiahs), 2020



Sumber/Source : Kantor Perwakilan Bank Indonesia Provinsi Kalimantan Barat/ *Regional Office of Bank Indonesia Kalimantan Barat Province*

9.1 KOPERASI COOPERATIVE

Tabel 9.1.1 **Jumlah Koperasi Aktif Menurut Kecamatan di Kota Singkawang, 2016–2020**
Table *Number of Active Cooperative by Subdistrict in Singkawang Municipality, 2016–2020*

Kecamatan Subdistrict	2016	2017	2018	2019	2020
(1)	(2)	(3)	(4)	(5)	(6)
Singkawang Selatan	26	26	27	28	28
Singkawang Timur	10	10	10	10	10
Singkawang Utara	16	16	16	16	18
Singkawang Barat	64	64	64	64	65
Singkawang Tengah	48	48	50	51	52
Kota Singkawang	164	164	167	169	173

Sumber/Source : Dinas Perdagangan, Perindustrian, Koperasi dan UKM Kota Singkawang/ Department of Trade, Industry, Cooperatives and SMEs of Singkawang Municipality

Tabel 9.1.2 Jumlah Koperasi Menurut Jenisnya dan Kecamatan di Kota Singkawang, 2020
Number of Cooperatives by Kinds of Cooperative and Subdistrict in Singkawang Municipality, 2020

Kecamatan Subdistrict	KUD	Lainnya	KPN	Kop Tani	Kopkar	Kop TNI/Pol	Jumlah Total
(1)	(2)	(3)	(4)	(5)	(6)	(7)	(8)
Singkawang Selatan	2	12	3	9	1	1	28
Singkawang Timur	-	2	1	6	-	1	10
Singkawang Utara	1	13	-	4	-	-	18
Singkawang Barat	1	43	10	1	8	2	65
Singkawang Tengah	1	39	4	2	4	2	52
2020	5	109	18	22	13	6	173
2019	5	106	18	22	13	5	169
2018	5	103	19	22	13	5	167
2017	5	100	19	22	13	5	164
2016	5	100	19	22	13	5	164

Sumber/Source : Dinas Perdagangan, Perindustrian, Koperasi dan UKM Kota Singkawang/ Department of Trade, Industry, Cooperatives and SMEs of Singkawang Municipality

Tabel 9.1.3 Banyaknya Koperasi yang Mempunyai Usaha Simpan Pinjam Menurut Jenisnya dan Kecamatan di Kota Singkawang, 2020
Number of Cooperatives by Kinds of Cooperative and Subdistrict in Singkawang Municipality, 2020

Kecamatan Subdistrict	KUD	Lainnya	KPN	Kop Tani	Kopkar	Kop TNI/Pol	Jumlah Total
(1)	(2)	(3)	(4)	(5)	(6)	(7)	(8)
Singkawang Selatan	-	3	2	-	1	1	7
Singkawang Timur	-	1	1	-	-	1	3
Singkawang Utara	1	1	-	-	-	-	2
Singkawang Barat	1	13	7	-	8	2	31
Singkawang Tengah	-	18	3	-	4	1	26
2020	2	36	13	-	13	5	69
2019	2	35	13	-	12	5	67
2018	2	35	14	-	12	5	68
2017	2	34	13	-	13	5	67
2016	2	34	13	-	13	5	67

Sumber/Source : Dinas Perdagangan, Perindustrian, Koperasi dan UKM Kota Singkawang/ Department of Trade, Industry, Cooperatives and SMEs of Singkawang Municipality

Tabel
Table 9.1.4**Jumlah Koperasi Primer (Non KUD), Anggota dan Volume Usaha Menurut Kecamatan di Kota Singkawang, 2020**
Number of Cooperatives (NON KUD), members and cooperative's volume by Subdistrict in Singkawang Municipality, 2020

Kecamatan Subdistrict	Jumlah Koperasi Number of Cooperatives	Jumlah Member Number of Members	Volume usaha (RP) Cooperatives's Volume (RP)
(1)	(2)	(3)	(4)
Singkawang Selatan	26	1 581	11 375 618 817
Singkawang Timur	10	21 863	191 044 671 886
Singkawang Utara	17	484	56 955 000
Singkawang Barat	64	3 156	33 529 791 264
Singkawang Tengah	51	4 658	54 870 361 456
2 0 2 0	168	31 742	290 877 398 423
2 0 1 9	164	33 138	372 587 458 121
2 0 1 8	162	33 098	374 831 513 972

Sumber/Source : Dinas Perdagangan, Perindustrian, Koperasi dan UKM Kota Singkawang/ Department of Trade, Industry, Cooperatives and SMEs of Singkawang Municipality

Tabel 9.1.5 Jumlah Koperasi Primer (KUD), Anggota dan Volume Usaha Menurut Kecamatan di Kota Singkawang, 2020
Number of Cooperatives (KUD), members and and cooperative's volume by Subdistrict in Singkawang Municipality, 2020

Kecamatan Subdistrict	Jumlah Koperasi Number of Cooperatives	Jumlah Member Number of Members	Volume usaha (RP) Cooperatives's Volume (RP)
(1)	(2)	(3)	(4)
Singkawang Selatan	2	56	-
Singkawang Timur	-	-	-
Singkawang Utara	1	100	115 825 000
Singkawang Barat	1	75	108 000 000
Singkawang Tengah	1	24	-
2020	5	255	223 825 000
2019	5	255	108 000 000
2018	5	238	223 825 000

Sumber/Source : Dinas Perdagangan, Perindustrian, Koperasi dan UKM Kota Singkawang/ Department of Trade, Industry, Cooperatives and SMEs of Singkawang Municipality

9.2 PERBANKAN BANKING

Tabel 9.2.1 Posisi Dana Simpanan Rupiah dan Valuta Asing Pada Bank Umum dan BPR Menurut Jenis Simpanan di Kota Singkawang (juta rupiah), 2020
Commercial and Rural Bank's Outstanding Fund in Rupiah and Foreign Exchange by Type of Deposito at Singkawang Municipality (million rupiahs), 2020

Bulan Month	Giro Demand Deposits	Deposito Time Deposits	Tabungan Savings Deposits	Jumlah Total
(1)	(2)	(3)	(4)	(5)
Januari/January	326 292	1 484 468	2 996 871	4 807 631
Pebruari/February	268 718	1 576 774	2 962 259	4 807 751
Maret/March	328 066	1 623 222	3 027 751	4 979 039
April/April	329 472	1 642 186	3 074 642	5 046 300
Mei/May	334 294	1 670 127	3 173 611	5 178 032
Juni/June	355 984	1 652 945	3 201 643	5 210 572
Juli/July	344 997	1 679 377	3 190 137	5 214 511
Agustus/August	382 448	1 675 772	3 250 357	5 308 577
September/September	405 290	1 682 919	3 291 168	5 379 377
Oktober/October	394 228	1 665 412	3 260 284	5 319 924
Nopember/November	364 836	1 600 010	3 310 732	5 275 577
Desember/December	254 856	1 494 300	3 441 770	5 190 927
Des 2020	254 856	1 494 300	3 441 770	5 190 927
Des 2019	352 468	1 552 035	2 940 573	4 845 076
Des 2018	223 222	1 367 779	2 673 902	4 264 903
Des 2017	206 274	1 242 129	2 436 079	3 884 482
Des 2016	160 329	1 141 231	2 157 512	3 459 072

Sumber/Source : Kantor Perwakilan Bank Indonesia Provinsi Kalimantan Barat/ Regional Office of Bank Indonesia Kalimantan Barat Province

Tabel 9.2.2 **Posisi Kredit Pada Bank Umum dan BPR Menurut Jenis Penggunaannya di Kota Singkawang (juta rupiah), 2020**
Table 9.2.2 **Commercial and Rural Bank's Outstanding Credits by Type of Credits in Singkawang Municipality (million rupiahs), 2020**

Bulan Month	Giro Demand Deposits	Deposito Time Deposits	Tabungan Savings Deposits	Jumlah Total
(1)	(2)	(3)	(4)	(5)
Januari/January	766 941	341 684	1 553 202	2 661 827
Pebruari/February	772 194	341 038	1 559 636	2 672 869
Maret/March	766 821	346 835	1 570 623	2 684 729
April/April	752 660	346 584	1 556 975	2 656 219
Mei/May	753 067	345 553	1 553 845	2 652 466
Juni/June	753 613	342 927	1 561 318	2 657 859
Juli/July	753 869	353 811	1 559 023	2 666 704
Agustus/August	748 216	352 943	1 558 303	2 659 463
September/September	756 439	343 780	1 566 935	2 667 154
Oktober/October	748 606	342 217	1 568 407	2 659 229
Nopember/November	769 354	349 735	1 567 801	2 686 890
Desember/December	833 133	342 583	1 601 911	2 777 627
Des 2020	833 133	342 583	1 601 911	2 777 627
Des 2019	807 778	358 774	1 589 534	2 756 086
Des 2018	223 222	1 367 779	2 673 902	4 264 903
Des 2017	206 274	1 242 129	2 436 079	3 884 482
Des 2016	160 329	1 141 231	2 157 512	3 459 072

Sumber/Source : Kantor Perwakilan Bank Indonesia Provinsi Kalimantan Barat/ Regional Office of Bank Indonesia Kalimantan Barat Province

Tabel
Table 9.2.3

Posisi Kredit pada Bank Umum dan BPR Menurut Sektor Ekonomi di Kota Singkawang (juta rupiah), 2020
Commercial and Rural Bank's Outstanding Credits by Economics Sectors in Singkawang Municipality (million rupiahs), 2020

Bulan Month	Pertanian, Peternakan, Kehutanan & Perikanan <i>Agriculture, Livestock, Forestry & Fishery</i>	Pertam- bangan dan Penggalian <i>Mining and Quarrying</i>	Industri Pengolahan <i>Manufacturing Industry</i>	Pengadaan Listrik dan Gas <i>Electricity and Gas Supply</i>	Pengadaan Air, Pengelolaan Sampah <i>Water supply, sewerag</i>
(1)	(2)	(3)	(4)	(5)	(6)
Januari/January	103 483	3 251	68 936	984	159
Pebruari/February	104 779	3 246	69 267	967	152
Maret/March	110 480	3 245	69 430	950	159
April/April	112 860	3 234	65 879	933	151
Mei/May	109 158	3 073	62 333	1 056	143
Juni/June	110 755	3 779	62 375	1 039	136
Juli/July	110 484	3 998	65 693	1 503	130
Agustus/August	113 627	3 148	64 021	1 474	180
September/September	115 011	3 147	67 256	1 445	570
Oktober/October	115 896	3 002	58 685	1 416	560
Nopember/November	117 135	2 147	64 440	1 386	614
Desember/December	114 759	2 144	59 316	1 857	641
Des 2020	114 759	2 144	59 316	1 857	641
Des 2019	106 827	3 258	71 174	1 001	223
Des 2018	82 374	3 945	145 711	-	748
Des 2017	77 045	3 551	335 656	2 316	310
Des 2016	362 594	3 823	752 543	7 043	80

Lanjutan Tabel/Continued Table 9.2.3

Bulan Month	Konstruksi Construction	Perdagangan Besar dan Kecil Wholesale and retail trade, repair	Transportasi Dan Pergudangan Transportation and storage	Penyediaan Akomodasi dan Makan Minum Accommodation and food service	Informasi Dan Komunikasi Information and communication
(1)	(7)	(8)	(9)	(10)	(11)
Januari/January	26 966	675 234	15 458	29 775	1 832
Pebruari/February	23 352	679 441	15 846	28 473	1 800
Maret/March	22 691	680 001	15 080	28 577	1 766
April/April	21 675	655 525	17 710	28 193	1 971
Mei/May	22 476	660 044	17 153	28 271	1 946
Juni/June	23 000	668 248	16 828	27 248	1 968
Juli/July	23 276	671 867	16 558	28 359	1 958
Agustus/August	22 226	668 121	17 336	29 075	898
September/September	23 962	666 653	17 713	30 276	871
Oktober/October	26 299	662 121	17 969	31 574	846
Nopember/November	27 124	674 645	18 678	33 394	1 037
Desember/December	24 885	690 664	19 133	33 845	1 018
Des 2020	24 885	690 664	19 133	33 845	1 018
Des 2019	37 425	690 884	19 725	30 503	2 023
Des 2018	38 826	685 070	17 768	35 401	3 398
Des 2017	46 163	713 131	14 217	34 810	3 412
Des 2016	59 508	712 618	11 762	33 608	2 284

Lanjutan Tabel/*Continued Table* 9.2.3

Bulan Month	Jasa Keuangan Dan Asuransi Financial and insurance activities	Real Estate Real Estate	Jasa Perusahaan Business Services	Administrasi Pemerintahan, Pertahanan Public administration and defence	Jasa Pendidikan Education Services
(1)	(12)	(13)	(14)	(15)	(16)
Januari/January	17 159	10 440	15 816	10 587	5 911
Pebruari/February	16 496	10 293	16 007	10 317	5 853
Maret/March	15 822	10 013	15 666	9 783	5 795
April/April	15 060	8 967	15 631	9 129	5 737
Mei/May	14 415	8 780	12 512	8 158	4 645
Juni/June	13 790	9 773	11 446	8 350	5 982
Juli/July	13 103	10 221	11 460	9 216	6 134
Agustus/August	10 557	10 164	11 278	8 908	6 079
September/September	10 046	8 598	12 186	1 048	6 151
Oktober/October	9 587	8 655	12 404	1 038	6 092
Nopember/November	9 125	9 257	12 538	1 149	6 062
Desember/December	8 669	10 665	13 299	1 138	5 997
Des 2020	8 669	10 665	13 299	1 138	5 997
Des 2019	17 886	11 139	16 033	10 896	5 969
Des 2018	46 261	11 829	15 315	7 849	1 592
Des 2017	13 476	10 044	22 250	10 630	4 980
Des 2016	13 558	7 370	27 838	754	2 560

Lanjutan Tabel/Continued Table 9.2.3

Bulan Month	Jasa Kesehatan Dan Kegiatan Lainnya Health and social work activities	Jasa Lainnya Other service activities	Lainnya Others	Jumlah Total
(1)	(17)	(18)	(19)	(20)
Januari/January	11 491	111 142	1 553 202	2 661 827
Pebruari/February	12 516	114 427	1 559 636	2 672 869
Maret/March	11 846	112 352	1 570 623	2 684 279
April/April	9 939	126 650	1 556 975	2 656 219
Mei/May	9 026	135 431	1 553 845	2 652 466
Juni/June	5 808	126 014	1 561 318	2 657 859
Juli/July	6 459	127 262	1 559 023	2 666 704
Agustus/August	5 670	128 398	1 558 303	2 659 463
September/September	6 385	128 902	1 566 935	2 667 154
Oktober/October	5 543	129 135	1 568 407	2 659 229
Nopember/November	5 531	134 828	1 567 801	2 686 890
Desember/December	6 339	181 349	1 601 911	2 777 627
Des 2020	6 339	181 349	1 601 911	2 777 627
Des 2019	11 786	129 800	1 589 534	2 756 086
Des 2018	7 189	70 741	1 514 903	2 688 922
Des 2017	18 701	83 157	1 390 372	2 784 221
Des 2016	11 965	46 005	1 285 782	3 341 695

Sumber/Source : Kantor Perwakilan Bank Indonesia Provinsi Kalimantan Barat/ Regional Office of Bank Indonesia Kalimantan Barat Province

Tabel
Table 9.2.4**Posisi Kredit Mikro Kecil dan Menengah Pada Bank Umum dan BPR Menurut Jenis Penggunaannya di Kota Singkawang (juta rupiah), 2020**
Outstanding of Micro, Small, and Medium Credit of Commercial and Rural Banks by Type of Credits in Singkawang Municipality (million rupiahs), 2020

Bulan Month	Modal Kerja Working Capital	Investasi Investment	Tidak Teridentifikasi Unidentified	Jumlah Total
(1)	(2)	(3)	(4)	(5)
Januari/January	649 374	313204	-	962 577
Pebruari/February	650 196	312870	-	963 067
Maret/March	646 469	319145	-	965 614
April/April	621 502	319863	-	941 365
Mei/May	618 676	314877	-	933 553
Juni/June	624 650	317426	-	942 077
Juli/July	626 462	327537	-	953 999
Agustus/August	616 562	327361	-	943 924
September/September	627 495	327906	-	955 400
Oktober/October	612 379	326738	-	939 118
Nopember/November	627 841	330125	-	957 966
Desember/December	641 262	323 414	-	964 677
Des 2020	641 262	323 414	-	964 677
Des 2019	683 065	328 788	-	1 011 853
Des 2018	695 754	285 061	-	980 815
Des 2017	688 707	238 197	-	926 904
Des 2016	645 976	222 203	-	868 179

Sumber/Source : Kantor Perwakilan Bank Indonesia Provinsi Kalimantan Barat/ Regional Office of Bank Indonesia Kalimantan Barat Province

Tabel
Table 9.2.5

Posisi Kredit Mikro Kecil dan Menengah Pada Bank Umum dan BPR Menurut Sebaran Plafond Kredit di Kota Singkawang (juta rupiah), 2020
Outstanding of Micro, Small, and Medium Credit of Commercial and Rural Banks by Credits Ceiling in Singkawang Municipality (million rupiahs), 2020

Bulan Month	Mikro Micro (sd/Up to Rp 50 juta/million)	Kecil Small (> Rp 50 juta/ million-Rp 500 juta/million)	Menengah Medium (> Rp 500 juta/ million - Rp 5 miliar/billion)	Jumlah Total
(1)	(2)	(3)	(4)	(5)
Januari/January	139 420	465 997	357 161	962 577
Pebruari/February	140 902	475 736	346 429	963 067
Maret/March	141 041	477 781	346 793	965 614
April/April	136 655	472 435	332 275	941 365
Mei/May	135 802	468 831	328 920	933 553
Juni/June	137 558	468 164	336 354	942 077
Juli/July	133 887	479 434	340 678	953 999
Agustus/August	129 882	476 204	337 838	943 924
September/September	127 478	487 436	340 486	955 400
Oktober/October	124 004	483 870	331 243	939 118
Nopember/November	120 175	493 708	344 083	957 966
Desember/December	116 520	502 795	345 361	964 677
Des 2020	116 520	502 795	345 361	964 677
Des 2019	142 452	491 241	378 160	1 011 853
Des 2018	152 402	464 155	364 258	980 815
Des 2017	150 486	383 086	393 332	926 904
Des 2016	93 829	351 762	420 168	865 759

Sumber/Source : Kantor Perwakilan Bank Indonesia Provinsi Kalimantan Barat/ Regional Office of Bank Indonesia Kalimantan Barat Province

Tabel 9.2.6
Table

Posisi Kredit Mikro Kecil dan Menengah Pada Bank Umum dan BPR Menurut Sektor Ekonomi di Kota Singkawang (juta rupiah), 2020
Outstanding of Micro, Small, and Medium Credit of Commercial and Rural Banks by Economics Sectors in Singkawang Municipality (million rupiahs), 2020

Bulan <i>Month</i>	Pertanian, Peternakan, Kehutanan & Perikanan <i>Agriculture, Livestock, Forestry & Fishery</i>	Pertambangan dan Penggalian <i>Mining and Quarrying</i>	Industri Pengolahan <i>Manufacturing Industry</i>	Pengadaan Listrik dan Gas <i>Electricity and Gas Supply</i>	Pengadaan Air, Pengelolaan Sampah <i>Water supply, sewerage</i>
(1)	(2)	(3)	(4)	(5)	(6)
Januari/ <i>January</i>	62 084	2 557	66 722	984	159
Pebruari/ <i>February</i>	63 265	2 546	67 148	967	152
Maret/ <i>March</i>	69 075	2 538	67 341	950	159
April/ <i>April</i>	69 394	3 234	63 807	933	151
Mei/ <i>May</i>	64 676	3 073	60 269	1 056	143
Juni/ <i>June</i>	67 546	3 779	60 160	1 039	136
Juli/ <i>July</i>	68 531	3 998	63 473	1 503	130
Agustus/ <i>August</i>	71 376	3 148	61 674	1 474	180
September/ <i>September</i>	72 539	3 147	64 928	1 445	570
Oktober/ <i>October</i>	73 327	3 002	56 259	1 416	560
Nopember/ <i>November</i>	74 115	2 147	61 965	1 386	614
Desember/ <i>December</i>	71 813	2 144	57 173	1 857	641
Des 2020	71 813	2 144	57 173	1 857	641
Des 2019	64 811	2 564	68 888	1 001	223
Des 2018	52 231	2 458	62 104	-	748
Des 2017	44 162	3 108	54 930	57	-
Des 2016	32 954	3 350	44 319	-	-

Lanjutan Tabel/Continued Table 9.2.6

Bulan Month	Konstruksi Construction	Perdagangan Besar dan Kecil Wholesale and retail trade, repair	Transportasi Dan Pergudangan Transportation and storage	Penyediaan Akomodasi dan Makan Minum Accommodation and food service	Informasi Dan Komunikasi Information and communication
(1)	(7)	(8)	(9)	(10)	(11)
Januari/January	24 570	598 923	14818	29 408	1 832
Pebruari/February	21 166	598 587	15207	28 108	1 800
Maret/March	20 568	599 863	14442	28 114	1 766
April/April	19 554	580 588	17073	27 685	1 971
Mei/May	20 259	584 635	16518	27 726	1 946
Juni/June	20 856	592 404	16194	26 729	1 968
Juli/July	21 203	596 639	15924	27 740	1 958
Agustus/August	20 226	588 951	16702	28 435	898
September/September	22 276	591 372	17030	29 630	871
Oktober/October	24 771	579 028	17204	30 868	846
Nopember/November	25 680	583 575	17816	32 553	1 037
Desember/December	23 525	597 466	18 277	32 959	1 018
Des 2020	23 525	597 466	18 277	32 959	1 018
Des 2019	35 027	606 371	19 084	30 134	2 023
Des 2018	38 567	622 072	17 767	34 357	2 603
Des 2017	42 009	621 664	13 149	33 773	1 931
Des 2016	56 273	607 182	10 873	22 608	1 620

Lanjutan Tabel/*Continued Table* 9.2.6

Bulan Month	Jasa Keuangan Dan Asuransi Financial and insurance activities	Real Estate Real Estate	Jasa Perusahaan Business Services	Administrasi Pemerintahan, Pertahanan, Public administration and defence	Jasa Pendidikan Education
(1)	(12)	(13)	(14)	(15)	(16)
Januari/January	17 159	7 199	15 582	817	5 724
Pebruari/February	16 496	7 074	15 775	808	5 666
Maret/March	15 822	6 958	15 434	658	5 608
April/April	15 060	6 770	15 401	650	5 551
Mei/May	14 415	6 240	12 280	0	4 458
Juni/June	13 790	7 029	11 213	627	5 795
Juli/July	13 103	8 215	11 225	620	5 947
Agustus/August	10 557	8 159	11 042	612	5 893
September/September	10 046	7 037	11 949	880	5 964
Oktober/October	9 587	7 469	12 166	870	5 905
Nopember/November	9 125	7 462	12 298	980	5 875
Desember/December	8 669	7 975	13 058	969	5 810
Des 2020	8 669	7 975	13 058	969	5 810
Des 2019	17 886	7 850	15 797	826	5 753
Des 2018	46 261	8 984	15 060	424	1.592
Des 2017	8 728	7 923	21 937	-	447
Des 2016	1 620	5 287	24 482	329	2.214

Lanjutan Tabel/Continued Table 9.2.6

Bulan Month	Jasa Kesehatan Dan Kegiatan Lainnya Health and social work activities	Jasa Lainnya Other service activities	Lainnya Others	Jumlah Total
(1)	(17)	(18)	(19)	(20)
Januari/January	5 343	108 696	-	962 577
Pebruari/February	5 731	112 569	-	963 067
Maret/March	5 792	110 527	-	965 614
April/April	5 726	107 814	-	941 365
Mei/May	5 238	110 620	-	933 553
Juni/June	5 644	107 168	-	942 077
Juli/July	5 660	108 130	-	953 999
Agustus/August	5 506	109 092	-	943 924
September/September	5 446	110 272	-	955 400
Oktober/October	5 379	110 462	-	939 118
Nopember/November	5 368	115 969	-	957 966
Desember/December	5 316	116 006	-	964 677
Des 2020	5 316	116 006	-	964 677
Des 2019	5 343	108 696	-	1 011 853
Des 2018	7 133	68 455	-	980 815
Des 2017	2 245	70 589	-	926 906
Des 2016	11 965	36 328	-	861 404

Sumber/Source : Kantor Perwakilan Bank Indonesia Provinsi Kalimantan Barat/ Regional Office of Bank Indonesia Kalimantan Barat Province

Tabel
Table 9.2.7

Besarnya Nilai Pinjaman dan Nilai Sisa Pinjam Yang Diberikan Perum Pegadaian di Kota Singkawang (juta rupiah), 2020
Number of Loans and Unpaid Loans Distributed by Pawnshop Authority in Perum Pegadaian at Singkawang Municipality (million rupiahs), 2020

Uraian Description	Pinjaman Yang Diberikan Loans		Sisa Pinjaman Unpaid Loans	
	2019	2020	2019	2020
(1)	(2)	(3)	(4)	(5)
< Rp. 150.000	9 514,00	10 446	2 541,00	2 790
Rp. 150.000 – Rp. 500.000	128 528,00	141 143	37 985,00	41 707
Rp. 510.000 – Rp. 20.000.000	65 629,00	72 060	23 288,00	25 570
>Rp. 20.000.000	35 111,00	38 551	13 594,00	14 926
Jumlah/Total	238 782,00	262 200,00	77 408,00	84 993,00

Sumber/Source: PT. Pegadaian (Persero) Kantor Cab.Singkawang/PT.Pegadaian (Persero) Branch Singkawang Municipality

Tabel 9.2.8 **Banyaknya Nasabah Menurut Lapangan Usaha Nasabah Perum Pegadaian di Kota Singkawang, 2020**
Number of Costumer of Pawnshop Authority by Sector in Perum Pegadaian at Singkawang Municipality, 2020

Lapangan Usaha Sector	2016	2017	2018	2019	2020
(1)	(2)	(3)	(4)	(5)	(6)
Petani/Farmer	2 668	2 927	3 211	3525	3870
Nelayan/Fisherman	420	460	505	555	690
Industri Kecil/Small Industry	130	142	156	172	189
Pedagang/Traders	2 750	3 017	3 027	3324	3 649
Karyawan/Employee	8 270	9 072	9 952	10927	11 998
Lainnya/Others	80 604	88 422	97 000	106506	116 943
Jumlah/Total	94 842	104 040	113 851	125 009	137 339

Sumber/Source: PT. Pegadaian (Persero) Kantor Cab.Singkawang/PT.Pegadaian (Persero) Branch Singkawang Municipality

Tabel 9.2.9 Realisasi Penerimaan Pajak Bumi dan Bangunan Menurut Sektor di Kota Singkawang (ribu rupiah), 2020
Table *Realization of Property Tax by Sector in Singkawang Municipality (thousand rupiahs), 2020*

Bulan Month	Pertanian, Kehutanan, dan Perikanan Agriculture, Forestry and Fisheries	Pertambangan dan Penggalian Mining and Excavation	Jumlah Total
(1)	(2)	(3)	(4)
Januari/January	-	-	-
Pebruari/February	-	-	-
Maret/March	-	-	-
April/April	-	-	-
Mei/May	-	-	-
Juni/June	-	-	-
Juli/July	26 974 896	-	26 974 896
Agustus/August	9 245 031	-	9 245 031
September/September	-	-	-
Oktober/October	-	-	-
Nopember/November	-	5 995 092	5 995 092
Desember/December	-	-	-
2020	36 219 927	5 995 092	42 215 019
2019	31 026 300	-	31 026 300
2018	35 871 292	-	35 871 292
2017	20 419 432	-	20 419 432
2016	18 493 832	-	18 493 832

Sumber/Source : KPP Pratama Singkawang/KPP-Pratama of Singkawang Municipality

Tabel 9.2.10 **Realisasi Seluruh Penerimaan Pajak Menurut Bulan dan Jenis Pajak di Kota Singkawang (ribu rupiah), 2020**
Table 9.2.10 **Realization of Property Tax by Sector in Singkawang Municipality (thousand rupiahs), 2020**

Bulan Month	Pajak Langsung Tanpa Impor Direct Tax Without Import	Pajak Tak Langsung Tanpa Impor Direct Tax Without Import	Pajak Impor Import Tax	Jumlah Total
(1)	(2)	(3)	(4)	(5)
Januari/January	8 799 292 133	4 872 553 623	23 440 000	13 695 285 756
Pebruari/February	8 381 844 968	5 003 046 292	18 872 100	13 403 763 360
Maret/March	7 682 972 204	5 283 705 508	10 015 000	12 976 692 712
April/April	10 960 773 661	4 799 580 430	1 212 000	15 761 566 091
Mei/May	11 671 493 154	4 091 505 249	-	15 762 998 403
Juni/June	8 441 749 974	5 216 820 067	17 291 600	13 675 861 641
Juli/July	9 513 489 806	6 565 203 944	99 160	16 078 792 910
Agustus/August	7 640 433 026	6 862 407 704	30 000 000	14 532 840 730
September/September	12 451 614 656	11 556 608 934	106 545 080	24 114 768 670
Oktober/October	6 749 328 669	9 519 999 907	70 094 136	16 339 422 712
Nopember/November	10 942 416 848	10 830 984 114	7 117 000	21 780 517 962
Desember/December	23 239 509 460	25 605 467 793	110 043 000	48 955 020 253
2 0 2 0	126 474 918 559	100 207 883 565	394 729 076	227 077 531 200
2 0 1 9	135 063 715 881	94 320 055 593	729 229 981	230 113 001 455
2 0 1 8	93 815 706 556	79 784 262 487	574 686 173	174 174 655 216
2 0 1 7	94 610 722 526	117 963 604 436	254 596 000	212 828 922 962
2 0 1 6	101 125 032 449	81 929 991 917	1 370 056 494	184 425 080 860

Sumber/Source : KPP Pratama Singkawang/KPP-Pratama of Singkawang Municipality

9.3 HARGA-HARGA PRICES

Tabel 9.3.1 **Indeks Harga Konsumen per Bulan Menurut Kelompok Pengeluaran (2018=100) di Kota Singkawang, 2020**
Table 9.3.1 **Consumer Price Index per Month by Expenditure Group (2018=100) in Singkawang Municipality, 2020**

Bulan Month	Kelompok Pengeluaran/Expenditure Group			
	Umum General	Makanan, Minuman dan Tembakau Food, Drinks and Tobacco	Pakaian dan Alas Kaki Clothing and Footwear	Perumahan, Air, Listrik, Gas dan Bahan Bakar Lainnya Housing, Water, Electricity and Household Fuel
(1)	(2)	(3)	(4)	(5)
Januari/January	102,03	101,01	101,66	100,92
Pebruari/February	102,64	102,82	101,16	100,97
Maret/March	102,46	102,25	101,13	100,97
April/April	102,31	101,29	101,13	100,97
Mei/May	102,68	102,60	99,19	100,97
Juni/June	103,24	104,16	99,02	100,75
Juli/July	102,78	102,71	98,89	100,55
Agustus/August	102,49	101,87	98,92	100,56
September/September	102,48	101,77	98,87	100,56
Oktober/October	102,84	102,80	98,76	100,41
Nopember/November	103,45	104,50	98,92	100,37
Desember/December	104,10	106,09	99,15	100,37
2020	102,79	102,82	99,73	100,70

Lanjutan Tabel/Continued Table 9.3.1

Bulan Month	Kelompok Pengeluaran/ <i>Expenditure Group</i>			
	Perlengkapan, Peralatan dan Pemeliharaan Rutin Rumah Tangga <i>Household Equipment, Tools and Routine Maintenance</i>	Kesehatan <i>Health</i>	Transportasi <i>Transportation</i>	Informasi, Komunikasi, dan Jasa Keuangan <i>Information, Communication and Financial Services</i>
(1)	(6)	(7)	(8)	(9)
Januari/ <i>January</i>	103,69	99,28	102,17	99,73
Pebruari/ <i>February</i>	103,49	99,33	102,17	99,73
Maret/ <i>March</i>	103,46	99,34	102,17	99,69
April/ <i>April</i>	103,78	101,36	102,41	98,38
Mei/ <i>May</i>	103,91	101,35	102,41	98,37
Juni/ <i>June</i>	104,06	101,14	102,75	98,35
Juli/ <i>July</i>	104,13	101,10	103,00	98,54
Agustus/ <i>August</i>	103,71	101,63	103,00	98,54
September/ <i>September</i>	103,77	102,24	103,00	98,54
Oktober/ <i>October</i>	104,24	102,61	103,16	98,47
Nopember/ <i>November</i>	103,99	103,10	103,15	98,47
Desember/ <i>December</i>	104,18	103,34	103,13	98,48
2020	103,87	101,32	102,71	98,77

Lanjutan Tabel/Continued Table 9.3.1

Bulan Month	Kelompok Pengeluaran/Expenditure Group			
	Rekreasi, Olahraga, dan Budaya <i>Recreation, Sports and Culture</i>	Pendidikan <i>Education</i>	Penyediaan Makanan dan Minuman/ Restoran <i>Food and Beverage Providers/ Restaurant</i>	Perawatan Pribadi dan Jasa Lainnya <i>Personal Care and Other Services</i>
(1)	(10)	(11)	(12)	(13)
Januari/January	101,36	107,10	105,28	105,77
Pebruari/February	101,36	107,10	105,28	105,67
Maret/March	101,18	107,10	105,28	106,32
April/April	101,52	107,10	107,04	106,83
Mei/May	101,52	107,10	107,04	106,93
Juni/June	101,64	107,10	107,04	107,20
Juli/July	101,81	106,59	107,49	108,07
Agustus/August	101,97	106,67	107,49	108,12
September/September	102,17	106,67	107,59	108,18
Oktober/October	101,70	106,68	107,59	108,03
Nopember/November	101,81	106,68	107,59	108,10
Desember/December	101,85	106,68	107,59	109,32
2020	101,66	106,88	106,86	107,38

Sumber/Source : Badan Pusat Statistik Kota Singkawang/BPS-Statistics of Singkawang Municipality

Tabel 9.3.2 **Laju Inflasi Bulanan Menurut Kelompok Pengeluaran (2018=100) di Kota Singkawang, 2020**
Table 9.3.2 **Monthly Inflation Rate by Expenditure Group (2018=100), in Singkawang Municipality 2020**

Bulan Month	Kelompok Pengeluaran/Expenditure Group			
	Umum General	Makanan, Minuman dan Tembakau Food, Drinks and Tobacco	Pakaian dan Alas Kaki Clothing and Footwear	Perumahan, Air, Listrik, Gas dan Bahan Bakar Lainnya Housing, Water, Electricity and Household Fuel
(1)	(2)	(3)	(4)	(5)
Januari/January	0,68	1,57	-0,60	0,22
Pebruari/February	0,60	1,79	-0,49	0,05
Maret/March	-0,18	-0,55	-0,03	0,00
April/April	-0,15	-0,94	0,00	0,00
Mei/May	0,36	1,29	-1,92	0,00
Juni/June	0,55	1,52	-0,17	-0,22
Juli/July	-0,45	-1,39	-0,13	-0,20
Agustus/August	-0,28	-0,82	0,03	0,01
September/September	-0,01	-0,10	-0,05	0,00
Oktober/October	0,35	1,01	-0,11	-0,15
Nopember/November	0,59	1,65	0,16	-0,04
Desember/December	0,63	1,52	0,23	0,00
2020	2,72	6,68	-3,06	-0,32
2019	1,05	0,14	1,60	0,32

Lanjutan Tabel/*Continued Table* 9.3.2

Bulan <i>Month</i>	Kelompok Pengeluaran/ <i>Expenditure Group</i>			
	Perlengkapan, Peralatan dan Pemeliharaan Rutin Rumah Tangga <i>Household Equipment, Tools and Routine Maintenance</i>	Kesehatan <i>Health</i>	Transportasi <i>Transportation</i>	Informasi, Komunikasi, dan Jasa Keuangan <i>Information, Communication and Financial Services</i>
(1)	(6)	(7)	(8)	(9)
Januari/ <i>January</i>	0,00	0,36	-0,05	-0,21
Pebruari/ <i>February</i>	-0,19	0,05	0,00	0,00
Maret/ <i>March</i>	-0,03	0,01	0,00	-0,04
April/ <i>April</i>	0,31	2,03	0,23	-1,31
Mei/ <i>May</i>	0,13	-0,01	0,00	-0,01
Juni/ <i>June</i>	0,14	-0,21	0,33	-0,02
Juli/ <i>July</i>	0,07	-0,04	0,24	0,19
Agustus/ <i>August</i>	-0,40	0,52	0,00	0,00
September/ <i>September</i>	0,06	0,60	0,00	0,00
Oktober/ <i>October</i>	0,45	0,36	0,16	-0,07
Nopember/ <i>November</i>	-0,24	0,48	-0,01	0,00
Desember/ <i>December</i>	0,18	0,23	-0,02	0,01
2020	0,47	4,46	0,89	-1,46
2019	1,71	1,02	0,27	-1,04

Lanjutan Tabel/Continued Table 9.3.2

Bulan Month	Kelompok Pengeluaran/Expenditure Group			
	Rekreasi, Olahraga, dan Budaya Recreation, Sports and Culture	Pendidikan Education	Penyediaan Makanan dan Minuman/ Restoran/ Food and Beverage Providers/ Restaurant	Perawatan Pribadi dan Jasa Lainnya Personal Care and Other Services
(1)	(10)	(11)	(12)	(13)
Januari/January	0,24	0,94	0,42	1,07
Pebruari/February	0,00	0,00	0,00	-0,09
Maret/March	-0,18	0,00	0,00	0,62
April/April	0,34	0,00	1,67	0,48
Mei/May	0,00	0,00	0,00	0,09
Juni/June	0,12	0,00	0,00	0,25
Juli/July	0,17	-0,48	0,42	0,81
Agustus/August	0,16	0,08	0,00	0,05
September/September	0,20	0,00	0,09	0,06
Oktober/October	-0,46	0,01	0,00	-0,14
Nopember/November	0,11	0,00	0,00	0,06
Desember/December	0,04	0,00	0,00	1,13
2020	0,72	0,55	2,62	4,46
2019	1,03	5,80	3,95	4,55

Sumber/Source : Badan Pusat Statistik Kota Singkawang/BPS-Statistics of Singkawang Municipality

Tabel 9.3.3 **Inflasi Kota Singkawang Menurut Kelompok Barang (persen), 2020**
Table 9.3.3 **Inflation Rate in Singkawang Municipality by Items Group (percent), 2020**

Uraian Description	2019	2020
(1)	(2)	(3)
Umum / General	1,05	2,72
Makanan, Minuman dan Tembakau / Food, Drinks and Tobacco	0,14	6,68
Pakaian dan Alas Kaki / Clothing and Footwear	1,60	-3,06
Perumahan, Air, Listrik, Gas dan Bahan Bakar Lainnya / Housing, Water, Electricity and Household Fuel	0,32	-0,32
Perlengkapan, Peralatan dan Pemeliharaan Rutin Rumah Tangga / Household Equipment, Tools and Routine Maintenance	1,71	0,47
Kesehatan / Health	1,02	4,46
Transportasi / Transportation	0,27	0,89
Informasi, Komunikasi, dan Jasa Keuangan / Information, Communication and Financial Services	-1,04	-1,46
Rekreasi, Olahraga, dan Budaya / Recreation, Sports and Culture	1,03	0,72
Pendidikan / Education	5,80	0,55
Penyediaan Makanan dan Minuman/Restoran / Food and Beverage Providers/Restaurant	3,95	2,62
Perawatan Pribadi dan Jasa Lainnya / Personal Care and Other Services	4,55	4,46

Sumber/Source : Badan Pusat Statistik Kota Singkawang/BPS-Statistics of Singkawang Municipality

Tabel 9.3.4 **Perkembangan Rata-Rata Harga Bahan Makanan di Kota Singkawang (rupiah/kilogram), 2020**
Table 9.3.4 **Trend of Average Basic Primary Goods Price in Singkawang Municipality (rupiahs/kilogram), 2020**

Bulan Month	Beras Lokal Local Rice	Kacang Tanah Peanuts	Tepung Terigu Flour
(1)	(2)	(3)	(4)
Januari/January	10 050	29 500	9 174
Pebruari/February	10 083	29 667	9 046
Maret/March	10 083	30 667	8 964
April/April	10 083	31 333	9 012
Mei/May	10 083	31 333	9 029
Juni/June	10 021	30 500	9 111
Juli/July	10 000	30 500	9 236
Agustus/August	10 000	30 500	9 198
September/September	10 000	30 167	9 269
Oktober/October	10 000	30 167	9 299
Nopember/November	10 000	29 667	9 219
Desember/December	10 000	30 333	9 163
2020	10 034	30 361	9 143
2019	9 876	26 542	-
2018	10 093	26 010	-
2017	9 227	26 688	-
2016	9 952	23 854	-

Sumber/Source : Badan Pusat Statistik Kota Singkawang/BPS-Statistics of Singkawang Municipality

Tabel
Table**9.3.5****Perkembangan Rata-Rata Harga Buah-Buahan di Kota Singkawang (rupiah/sisir/buah/kilogram), 2020**
Trend of Average Fruits Price in Singkawang Municipality (rupiah/comb/fruit/kilogram), 2020

Bulan Month	Pisang Banana (sisir)	Nanas Pineapple (buah)	Jeruk Sunkist (kilogram)	Semangka Watermelon (Kilogram)
(1)	(2)	(3)	(4)	(5)
Januari/January	5 400	8 000	18 000	8 200
Pebruari/February	5 200	6 500	18 167	8 500
Maret/March	5 200	6 500	17 500	8 333
April/April	5 200	6 500	17 500	8 333
Mei/May	5 200	6 500	17 500	8 333
Juni/June	5 200	7 500	13 167	8 333
Juli/July	5 400	7 500	8 333	9 000
Agustus/August	5 400	6 500	10 667	8 333
September/September	5 400	7 500	13 500	7 500
Oktober/October	5 400	7 500	15 000	7 833
Nopember/November	5 400	6 500	15 000	8 000
Desember/December	5 400	6 500	15 500	8 167
2020	5 317	6 958	14 986	8 239
2019	5 334	7 750	13 069	7 570
2018	5 334	7 055	12 114	7 500
2017	5 715	7 554	11 963	7 278
2016	5 514	7 254	16 082	7 465

Sumber/Source : Badan Pusat Statistik Kota Singkawang/BPS-Statistics of Singkawang Municipality

Tabel 9.3.6 **Perkembangan Rata-Rata Harga Sayur-Sayuran di Kota Singkawang (rupiah/kilogram), 2020**
Table 9.3.6 **Trend of Average Vegetables Price in Singkawang Municipality (rupiah/kilogram), 2020**

Bulan Month	Kangkung Water Cabbage	Bayam Spinach	Kol Putih Cabbage	Kacang Panjang Longyam Beans	Kentang Potatoes
(1)	(2)	(3)	(4)	(5)	(6)
Januari/January	9 200	13 700	12 000	11 200	17 938
Pebruari/February	8 700	13 400	13 125	10 900	18 000
Maret/March	8 400	11 400	12 500	8 400	16 938
April/April	8 400	11 700	13 000	8 600	16 500
Mei/May	8 400	12 000	14 125	8 800	14 875
Juni/June	8 700	13 200	14 500	8 800	16 125
Juli/July	8 300	14 100	13 000	8 600	16 250
Agustus/August	8 400	14 700	11 500	6 400	16 625
September/September	8 200	13 800	11 250	10 600	16 000
Oktober/October	8 200	13 200	11 500	9 200	15 875
Nopember/November	7 900	12 000	12 000	9 400	15 875
Desember/December	9 100	14 400	13 875	12 800	16 250
2020	8 492	13 133	12 698	9 475	16 438
2019	9 143	11 716	13 115	9 313	15 813
2018	8 729	10 714	13 307	10 294	16 432
2017	7 156	9 938	13 406	7 837	16 708
2016	8 058	10 063	14 146	7 972	15 802

Lanjutan Tabel/*Continued Table* 9.3.6

Bulan Month	Cabai Merah Red pepper	Cabai Rawit Chili pepper	Ketimun Cucumber	Tomat Tomato	Terong Eggplant
(1)	(7)	(8)	(9)	(10)	(11)
Januari/ <i>January</i>	37 097	51 742	9 750	16 750	17 750
Pebruari/ <i>February</i>	40 222	64 040	8 063	22 500	18 500
Maret/ <i>March</i>	47 694	60 750	7 000	17 750	18 875
April/ <i>April</i>	46 444	56 857	7 063	15 750	21 500
Mei/ <i>May</i>	46 897	51 934	7 625	17 250	20 125
Juni/ <i>June</i>	44 220	48 283	9 438	20 500	19 875
Juli/ <i>July</i>	38 951	49 771	8 813	20 500	18 750
Agustus/ <i>August</i>	40 441	68 929	8 188	19 500	18 750
September/ <i>September</i>	40 997	64 000	8 375	18 000	18 000
Oktober/ <i>October</i>	55 333	67 143	8 188	17 000	20 250
Nopember/ <i>November</i>	55 556	64 036	8 125	15 500	19 875
Desember/ <i>December</i>	55 222	77 857	8 250	18 750	21 000
2 0 2 0	45 756	60 445	8 240	18 313	19 438
2 0 1 9	68 713	63 550	8 115	14 750	16 531
2 0 1 8	63 005	56 598	7 875	14 500	16 016
2 0 1 7	39 392	61 343	6 688	13 814	15 724
2 0 1 6	38 286	55 114	6 833	13 167	15 188

Lanjutan Tabel/*Continued Table 9.3.6*

Bulan Month	Wortel Carrots	Buncis Kidney beans	Sawi Hijau Mustard Green	Bawang Merah Onion	Bawang Putih Garlics
(1)	(12)	(13)	(14)	(15)	(16)
Januari/January	17 000	19 250	15 000	37 133	29 367
Pebruari/February	17 750	19 875	13 200	32 625	44 625
Maret/March	18 625	20 125	10 700	30 279	39 592
April/April	27 750	16 500	12 900	39 014	37 217
Mei/May	25 625	17 875	14 100	44 345	33 558
Juni/June	24 000	21 125	17 400	49 124	19 588
Juli/July	21 000	16 875	16 800	39 067	14 200
Agustus/August	19 000	18 250	15 600	32 333	17 417
September/September	17 000	27 500	14 700	29 083	21 583
Oktober/October	16 000	23 500	14 400	32 200	21 400
Nopember/November	16 875	20 625	14 400	39 833	22 583
Desember/December	20 500	22 250	17 700	39 867	22 867
2 0 2 0	20 094	20 313	14 742	37 075	27 000
2 0 1 9	19 917	27 719	14 493	27 330	26 360
2 0 1 8	20 776	19 287	12 219	25 558	21 595
2 0 1 7	21 469	15 948	11 354	28 535	31 813
2 0 1 6	24 479	16 302	11 609	39 707	34 566

Sumber/Source : Badan Pusat Statistik Kota Singkawang/BPS-Statistics of Singkawang Municipality

Tabel
Table**9.3.7****Perkembangan Rata-Rata Harga Daging dan Telur di Kota Singkawang (rupiah/kilogram/butir), 2020**
Trend of Average Meats and Eggs Price in Singkawang Municipality (rupiah/kilogram/egg), 2020

Bulan Month	Sapi Cows	Babi Pig	Ayam Ras Broiler	Rampela Hati Segar Fresh Chicken Liver	Telur Ayam Ras Layer eggs
(1)	(2)	(3)	(4)	(5)	(6)
Januari/January	120 000	75 000	28 250	28 333	25 063
Pebruari/February	120 000	75 000	34 000	28 333	23 269
Maret/March	120 000	75 000	33 438	28 333	21 831
April/April	120 000	75 000	25 350	28 333	23 738
Mei/May	120 417	75 000	28 375	28 333	23 894
Juni/June	127 917	65 000	39 563	28 333	26 615
Juli/July	130 000	65 000	33 100	28 333	26 887
Agustus/August	130 000	70 000	28 938	28 333	26 813
September/September	130 000	70 000	27 125	28 333	26 719
Oktober/October	130 000	70 000	30 000	28 333	24 300
Nopember/November	130 000	70 000	36 500	28 333	27 109
Desember/December	130 000	70 000	31 800	28 333	28 917
2020	125 695	71 250	31 370	28 333	25 430
2019	120 000	77 083	32 201	-	24 085
2018	120 417	84 861	30 159	-	23 102
2017	115 271	67 986	59 167	-	21 662
2016	108 000	57 972	59 540	-	23 000

Sumber/Source : Badan Pusat Statistik Kota Singkawang/BPS-Statistics of Singkawang Municipality

Tabel 9.3.8 **Perkembangan Harga Susu di Kota Singkawang (rupiah/kaleng/kotak), 2020**
Table 9.3.8 **Trend of Milks Price in Singkawang Municipality (rupiah/can/box), 2020**

Bulan Month	Susu Kental Manis Condensed Milk	Susu Bubuk Powdered milk	Susu Bayi Baby Milk
(1)	(2)	(3)	(4)
Januari/January	8.947	41.562	48.300
Pebruari/February	9.004	41.598	48.900
Maret/March	8.982	41.665	49.500
April/April	8.954	41.732	49.500
Mei/May	8.954	41.732	49.500
Juni/June	8.954	41.986	49.500
Juli/July	8.952	41.328	49.500
Agustus/August	8.968	41.090	49.500
September/September	8.977	41.215	49.500
Oktober/October	8.977	41.282	52.780
Nopember/November	8.977	41.290	55.075
Desember/December	8.979	41.242	55.650
2020	8.969	41.477	50.600
2019	9.089	30.412	50.350
2018	9.132	40.864	47.221
2017	8.973	41.540	47.941
2016	8.908	38.686	47.950

Sumber/Source : Badan Pusat Statistik Kota Singkawang/BPS-Statistics of Singkawang Municipality

Tabel
Table**9.3.9****Perkembangan Harga Ikan Basah di Kota Singkawang
(rupiah/kilogram), 2020**
**Trend of Fresh Fish Price in Singkawang Municipality
(rupiah/kilogram), 2020**

Bulan Month	Tongkol Tuna Fish	Kembung Long Jawed Mackerel Fish	Tenggiri Barred Mackerel Fish	Bawal Pomfret Fish
(1)	(2)	(3)	(4)	(5)
Januari/January	27 083	33 667	64 167	69 375
Pebruari/February	25 833	32 500	71 667	73 750
Maret/March	27 708	32 500	63 333	69 375
April/April	26 458	33 000	63 333	66 250
Mei/May	28 333	32 708	66 667	65 000
Juni/June	30 417	32 708	70 000	66 875
Juli/July	32 875	34 000	65 000	66 875
Agustus/August	31 667	33 333	66 667	66 250
September/September	31 667	34 792	65 000	62 500
Oktober/October	33 333	35 000	67 500	65 000
Nopember/November	31 250	35 250	68 333	64 375
Desember/December	31 250	35 167	67 500	60 000
2020	29 823	33 719	66 597	66 302
2019	36 958	36 813	84 375	75 834
2018	35 938	34 650	73 125	71 511
2017	36 458	30 617	70 000	70 000
2016	33 958	27 667	70 000	70 000

Lanjutan Tabel/Continued Table 9.3.9

Bulan Month	Kerisi Bream Fish	Kakap Merah Red Snapper Fish	Udang Shrimp
(1)	(6)	(7)	(8)
Januari/January	29 500	71 146	54 722
Pebruari/February	31 000	71 250	50 556
Maret/March	31 000	70 625	50 278
April/April	31 000	66 250	46 111
Mei/May	31 000	66 750	57 222
Juni/June	31 000	68 583	56 111
Juli/July	33 500	62 708	52 500
Agustus/August	35 000	70 208	47 778
September/September	35 500	70 417	47 778
Oktober/October	37 000	73 125	48 056
Nopember/November	35 000	67 292	49 722
Desember/December	34 000	68 750	51 111
2020	32 875	68 925	50 995
2019	31 198	77 500	46 250
2018	31 406	73 958	52 930
2017	29 688	70 000	44 792
2016	26 979	70 000	45 521

Sumber/Source : Badan Pusat Statistik Kota Singkawang/BPS-Statistics of Singkawang Municipality

Tabel
Table 9.3.10**Perkembangan Harga Ikan yang Diawetkan di Kota Singkawang (rupiah/ons/kilogram), 2020**
Trend of Preserved Fish Price in Singkawang Municipality (rupiah/ons/kilogram), 2020

Bulan Month	Bulu Ayam Salted Thyrssa mystax (Ons)	Sepat Salted Perch Fish (Ons)	Kembung Salted Long Jawed Mackerel (Ons)	Teri No. 2 Dried Anchovy (Kg)	Udang Kering Dried Shrimp (Kg)
(1)	(2)	(3)	(4)	(5)	(6)
Januari/January	5 250	6 360	4 350	72 750	170 000
Pebruari/February	5 000	6 360	4 350	72 750	193 333
Maret/March	5 375	6 360	4 350	72 750	193 333
April/April	5 375	6 360	4 350	72 750	193 333
Mei/May	5 375	6 360	4 350	72 750	193 333
Juni/June	5 250	6 360	4 475	72 750	193 333
Juli/July	5 000	6 460	4 475	72 750	196 667
Agustus/August	5 000	6 460	4 600	72 750	210 000
September/September	5 000	6 460	4 725	69 000	206 667
Oktober/October	5 000	6 460	4 725	69 000	200 000
Nopember/November	5 000	6 460	4 725	69 000	200 000
Desember/December	5 000	6 460	4 725	72 000	221 667
2020	5 135	6 410	4 517	71 750	197 639
2019	6 130	6 496	5 400	77 583	143 125
2018	6 253	6 004	4 372	76 740	124 896
2017	4 875	4 531	4 900	61 156	103 958
2016	4 000	4 250	4 846	55 427	100 000

Sumber/Source : Badan Pusat Statistik Kota Singkawang/BPS-Statistics of Singkawang Municipality

Tabel 9.3.11 Perkembangan Harga Bahan Bangunan di Kota Singkawang (rupiah/m³/keping/batang/zak), 2020
Trend of Material Goods Price in Singkawang Municipality (rupiah/m³/piece/rod/zak), 2020

Bulan Month	Pasir Pasang Sands	Kayu Balokan Logs	Kayu Lapis Plywoods	Papan Boards	Semen Cement
(1)	(2)	(3)	(4)	(5)	(6)
Januari/January	240 000	140 000	125 000	115 000	75 417
Pebruari/February	240 000	140 000	125.000	115 000	75.550
Maret/March	240 000	140 000	125.000	115 000	75.083
April/April	240 000	140 000	125.000	115 000	75.083
Mei/May	240 000	140 000	125.000	115 000	75.083
Juni/June	240 000	140 000	125.000	115 000	75.333
Juli/July	240 000	140 000	127.500	115 000	75.167
Agustus/August	240 000	140 000	128.000	115 000	75.167
September/September	240 000	140 000	128.000	115 000	75.167
Oktober/October	240 000	140 000	127.500	115 000	74.417
Nopember/November	240 000	140 000	127.500	115 000	74.417
Desember/December	240 000	140 000	127 500	115 000	73 750
2 0 2 0	240 000	140 000	126 333	115 000	74 970
2 0 1 9	240 000	140 000	131 875	115 000	75 550
2 0 1 8	240 000	146 042	118 716	112 917	73 916
2 0 1 7	230 833	140 000	94 514	110 000	73 881
2 0 1 6	200 000	90 000	76 569	100 000	77 344

Sumber/Source : Badan Pusat Statistik Kota Singkawang/BPS-Statistics of Singkawang Municipality

Tabel
Table**9.3.12****Perkembangan Harga Emas di Kota Singkawang (rupiah/gram), 2020**
Trend of Gold Price in Singkawang Municipality (rupiah/grams), 2020

Bulan Month	22 Karat 22 Carats	Jakarta Kuning 70% Gold Jakarta 70%	Jakarta Putih 75% White Jakarta 75%
(1)	(2)	(3)	(4)
Januari/January	657 000	459 633	491 583
Pebruari/February	656 000	465 417	415 521
Maret/March	650 000	482 500	532 917
April/April	680 500	534 112	557 157
Mei/May	721 667	530 017	560 657
Juni/June	712 292	514 015	568 758
Juli/July	758 433	553 200	611 667
Agustus/August	838 458	617 167	670 125
September/September	867 083	607 875	657 042
Oktober/October	641 567	612 367	663 767
Nopember/November	863 958	593 375	635 917
Desember/December	600 842	560 500	603 917
2020	720 650	544 182	580 756
2019	556 532	-	-
2018	514 029	-	-
2017	425 541	-	-
2016	348 196	-	-

Sumber/Source : Badan Pusat Statistik Kota Singkawang/BPS-Statistics of Singkawang Municipality

Pengeluaran Penduduk Population Expenditure

Di 2020, Pengeluaran rata-rata per kapita sebulan di Kota Singkawang untuk **makanan** sebesar 717.166,83 rupiah dan untuk **non makanan** sebesar 802.391,42 rupiah

In 2020, Average per capita expenditure a month in Singkawang Municipality for food of 717.166,83 rupiahs and for non food of 802.391,42 rupiahs

Adapun persentase, Pengeluaran per kapita sebulan di Kota Singkawang untuk **makanan** sebesar 47,20 persen dan untuk **non makanan** sebesar 52,80 persen

As for the percentage, per capita expenditure a month in Singkawang Municipality for food by 47,20 percent and for non food of 52,80 percent



Tahun 2020, rata-rata konsumsi Kalori per kapita sehari di Kota Singkawang sebesar **2.051,58 Kkal**

In 2020, the average daily consumption Calories per capita in Singkawang Municipality of 2.051,58 Kcal

**▲ Naik
4,22%**
dibanding tahun 2019

*Increased 4,22 %
compared to 2019*



PENJELASAN TEKNIS

1. Kegiatan pengumpulan data sosial dan ekonomi yang dilaksanakan secara rutin oleh BPS melalui Survei Sosial Ekonomi Nasional (Susenas).
2. Data konsumsi/pengeluaran yang dikumpulkan pada Susenas Maret dibagi menjadi dua kelompok, yaitu makanan dan bukan makanan. Pengumpulan data kelompok makanan meliputi banyaknya komoditi yang dikonsumsi beserta nilai pengeluarannya.
3. Konsumsi/pengeluaran makanan dirinci menjadi 215 komoditi, masing-masing dikumpulkan data kuantitas dan nilainya.
4. Untuk konsumsi bukan makanan, pada umumnya yang dikumpulkan hanya data nilainya, kecuali untuk beberapa jenis pengeluaran tertentu, seperti penggunaan listrik, air, gas, dan bahan bakar minyak (BBM) yang juga dikumpulkan kuantitasnya.

TECHNICAL NOTES

1. *Socio Economic data collection activities are carried out regularly by the BPS-Statistics through the National Socio Economic Survey (Susenas).*
2. *The consumption/expenditure data collected in March Susenas are divided into two group, namely food and non-food. The food group data collection includes quantity and value of commodities consumed.*
3. *Consumption/expenditure on food covers 215 commodities, both quantity data and values are collected.*
4. *For consumption of non-food, the data collected in general are only their values, except for certain types of expenditure, such as electricity, water, gas, and fuel, which are also collected for their quantity data.*

POPULATION EXPENDITURE

5. Pengumpulan data pada sebagian besar kelompok bukan makanan hanya mencakup nilai pengeluaran barang yang dikonsumsi, kecuali beberapa jenis barang tertentu yang dikumpulkan kuantitasnya, seperti listrik, gas, dan bahan bakar minyak (BBM)
 6. Referensi waktu survei yang digunakan adalah selama seminggu terakhir untuk konsumsi makanan dan sebulan atau setahun untuk konsumsi bukan makanan.
 7. Pengeluaran rata-rata per kapita adalah biaya yang dikeluarkan untuk konsumsi semua anggota rumah tangga selama sebulan baik yang berasal dari pembelian, pemberian maupun produksi sendiri dibagi dengan banyaknya anggota rumah tangga dalam rumah tangga tersebut.
5. *Data collection on mostly non food groups cover only the value of expenditures consumed except for certain commodities can also collected its quantity, such as the use of electricity, water, gas, and fuel oil (BBM).*
 6. *The survey time reference period is previous week before enumeration date for food consumption and last month or last year for non food consumption.*
 7. *Per capita Average Expenditure is the cost spent for all household members consumption during the month, whether from purchasing, giving or own production, divided by the number of household members in the household.*

ULASAN**DESCRIPTION****10.1. Pengeluaran Penduduk**

Besar kecilnya proporsi pengeluaran untuk bukan makanan terhadap seluruh pengeluaran, dapat merupakan salah satu cerminan kesejahteraan penduduk. Makin besar proporsi tersebut menunjukkan bahwa semakin tinggi pula tingkat kesejahteraannya. Sebaliknya, jika proporsi itu mengecil berarti refleksi tingkat kesejahteraan semakin menurun (Hukum Engle).

Pengeluaran rata-rata per kapita sebulan daerah Kota Singkawang pada tahun 2020 mencapai 1.519,55 ribu rupiah dimana 47,20 persen ternyata dihabiskan untuk pembelanjaan kelompok makanan, sehingga sekitar 52,80 pengeluaran golongan non makanan.

10.2. Konsumsi Kalori dan Protein

Salah satu indikator untuk menunjukkan tingkat kesejahteraan penduduk adalah tingkat kecukupan gizi, yang dihitung berdasarkan besar kalori dan protein yang dikonsumsi. Besarnya konsumsi kalori dan protein dihitung dengan mengalikan kuantitas setiap makanan yang dikonsumsi dengan besarnya kandungan kalori dan protein setiap jenis makanan, kemudian hasilnya dijumlahkan.

10.1. Population Expenditure

Proportion to non food expenditures to entire expenditure, can represent one of population prosperity reflection. Bigger proportion indicate that excelsior also mount its prosperity. On the contrary, if that proportion minimize it mean prosperity rate decreased (Engle Law).

In 2020, mean of expenditure per capita one month in Singkawang Municipality was reaching 1.519,55 thousand rupiahs which 47,20 percent is really used for the multifarious expenditure of food, so that only 52,80 percent the allocation for the faction nonfood expenditure.

10.2. Calorie and Protein Intake

One of the indicators which is frequently used, and with good reason, to depicy the level of welfare of the population is nutritional adequacy, in which two of its component, i.e. calorie and protein intakes are usually consideres a foremost. The amount of calories and protein intake are obtained by summing up the products of quantity consumed of each food item and its calorie and protein contrent, respectively, over all food item consumed.

Angka kecukupan konsumsi kalori dan protein penduduk Indonesia berdasarkan Widyakarya Nasional Pangan dan Gizi VIII (2004) menetapkan patokan kecukupan konsumsi kalori dan protein per kapita per hari masing-masing 2.100 kalori dan 52 gram protein.

Jika berpedoman pada batas standar kecukupan konsumsi kalori dan protein per kapita per hari, maka rata-rata konsumsi kalori penduduk Kota Singkawang pada tahun 2020 masih berada di bawah standar kecukupan yaitu sebesar 2.051,58 Kalori. nilai ini menunjukkan ada peningkatan konsumsi dibandingkan tahun 2019 yang sebesar 1.968,55 kalori. Sedangkan rata-rata konsumsi protein perkapita penduduk Kota Singkawang pada tahun 2020 adalah sebesar 63,55 gram yang berarti sudah berada di atas standar kecukupan protein.

The 8th national conference on Food and Nutrition (2004) determined that the minimum requirement for adequacy of daily per capita calorie And protein intake was 2.100 kcals and 52 grams, respectively.

Here, using the standard as mentioned above, then the 2020 calorie consumption level of the Singkawang Municipality population at 2.051,58 calorie. This value shows an increase in consumption compared to 2019 which amounted to 1,968.55 calories. Meanwhile, the average protein consumption per capita of the residents of Singkawang Municipality in 2020 is 63.55 grams, which means it is above the protein adequacy standard.

Gambar 10.1
Figures

Pengeluaran Rata-Rata Per Kapita Sebulan Menurut Golongan Pengeluaran dan Kelompok Barang di Kota Singkawang (Rupiah), 2020
Monthly Average Expenditure per Capita by Class of Expenditure and Commodity Group in Singkawang Municipality (Rupiahs), 2020



Sumber/Source: BPS Kota Singkawang, Survei Sosial Ekonomi Nasional Maret/BPS-Statistics of Singkawang Municipality, March National Socioeconomic Survey

Tabel 10.1 Pengeluaran Rata-Rata Per Kapita Sebulan Menurut Kelompok Komoditas di Kota Singkawang (rupiah), 2016-2020
Table *Monthly Average Expenditure per Capita by Commodity Group in Singkawang Municipality (rupiahs), 2016 - 20120*

Kelompok Komoditas Commodity Group	2016	2017	2018	2019	2020
(1)	(2)	(3)	(4)	(5)	(6)
Makanan/Food					
Padi-padian/ <i>Cereals</i>	63 314,64	62 013,76	58 278,95	60 537,55	66 813,04
Umbi-umbian/ <i>Tubers</i>	6 342,24	7 165,36	4 117,83	4 562,80	5 341,84
Ikan/ <i>Fish</i>	59 907,12	50 496,38	77 796,51	84 836,21	81 734,43
Daging/ <i>Meat</i>	37 020,46	43 618,35	40 483,46	40 477,13	36 337,77
Telur dan Susu/ <i>Eggs and Milk</i>	37 858,70	43 091,22	42 578,17	44 636,15	49 402,40
Sayur-sayuran/ <i>Vegetables</i>	27 228,79	27 089,49	38 795,96	39 399,32	50 936,15
Kacang-kacangan/ <i>Legumes</i>	9 146,84	10 002,52	9 928,66	11 846,02	13 232,84
Buah-buahan/ <i>Fruits</i>	22 774,55	21 483,32	22 863,71	27 038,90	33 387,75
Minyak dan Lemak/ <i>Oils and Fats</i>	10 753,32	9 364,37	11 941,00	11 620,12	13 350,30
Bahan Minuman/ <i>Beverage Stuffs</i>	14 689,94	14 328,62	17 818,38	14 913,51	19 635,39
Bumbu-bumbuan/ <i>Spices</i>	10 798,40	9 958,76	14 625,90	14 171,39	17 921,73
Konsumsi Lainnya/ <i>Miscellaneous Food items</i>	12 834,81	13 511,01	12 026,66	10 866,45	11 809,82
Makanan dan Minuman Jadi/ <i>Prepared food and beverages</i>	128 143,56	133 908,61	224 204,67	234 519,71	250 127,46
Rokok/ <i>Cigarettes</i>	87 516,77	91 019,77	71 371,85	65 811,29	67 135,91
Jumlah makanan/Total food	459 195,27	471 969,72	639 227,31	688 383,19	717 166,83

Lanjutan Tabel/*Continued Table* 10.1

Kelompok Komoditas Commodity Group	2016	2017	2018	2019	2020
(1)	(2)	(3)	(4)	(5)	(6)
Bukan makanan/Non-food					
Perumahan & fasilitas rumah tangga <i>Housing and household facilities</i>	268 545,38	291 908,69	335 012,48	361 448,49	391 071,83
Aneka barang dan jasa <i>Goods & services</i>	111 596,79	113 140,43	148 430,77	161 130,43	190 385,45
Pakaian, alas kaki dan tutup kepala <i>Clothing, footwear, and headgear</i>	34 967,43	36 097,68	43 841,22	43 438,49	51 842,84
Barang tahan lama <i>Durable goods</i>	62 298,22	31 044,22	50 240,01	42 185,26	81 507,67
Pajak dan Asuransi <i>Taxes and insurance</i>	30 293,47	22 894,25	33 840,43	46 768,38	51 849,16
Keperluan pesta dan upacara <i>Parties and ceremonies</i>	25 675,30	64 436,91	27 862,40	33 412,14	35 734,47
Jumlah bukan makanan/Total non-food	499 287,83	515 249,10	646 831,71	665 236,55	802 391,42
Jumlah/Total	958 483,10	987 218,82	1 286 059,02	1 353 619,74	1 519 558,25

Sumber/Source: BPS Kota Singkawang, Survei Sosial Ekonomi Nasional Maret/BPS-Statistics of Singkawang Municipality, March National Socioeconomic Survey

Tabel 10.2 Persentase Pengeluaran Per Kapita Sebulan Menurut Kelompok Komoditas di Kota Singkawang (rupiah), 2016 -2020
Table *Percentage Monthly Expenditure per Capita by Commodity Group in Singkawang Municipality (rupiahs), 2016 - 2020*

Kelompok Komoditas Commodity Group	2016	2017	2018	2019	2020
(1)	(2)	(3)	(4)	(5)	(6)
Makanan/Food					
Padi-padian/Cereals	6,61	6,28	4,53	4,47	4,40
Umbi-umbian/Tubers	0,66	0,73	0,32	0,34	0,35
Ikan/Fish	6,25	5,12	6,05	6,27	5,38
Daging/Meat	3,86	4,42	3,15	2,99	2,39
Telur dan Susu/Eggs and Milk	3,95	4,36	3,31	3,30	3,25
Sayur-sayuran/Vegetables	2,84	2,74	3,02	2,91	3,35
Kacang-kacangan/Legumes	0,95	1,01	0,77	0,88	0,87
Buah-buahan/Fruits	2,38	2,18	1,78	2,00	2,20
Minyak dan Lemak/Oils and Fats	1,12	0,95	0,93	0,86	0,88
Bahan Minuman/Beverage Stuffs	1,53	1,45	1,39	1,10	1,29
Bumbu-bumbuan/Spices	1,13	1,01	1,14	1,05	1,18
Konsumsi Lainnya/Miscellaneous Food items	1,34	1,37	0,94	0,80	0,78
Makanan dan Minuman Jadi/Prepared food and beverages	13,37	13,56	17,43	17,33	16,46
Rokok/Cigarettes	9,13	9,22	5,55	4,86	4,42
Jumlah makanan/Total food	47,91	47,81	49,70	50,85	47,20

Lanjutan Tabel/*Continued Table* 10.2

Kelompok Komoditas Commodity Group	2016	2017	2018	2019	2020
(1)	(2)	(3)	(4)	(5)	(6)
Bukan makanan/<i>Non-food</i>					
Perumahan & fasilitas rumah tangga <i>Housing and household facilities</i>	28,02	29,57	26,05	26,70	25,74
Aneka barang dan jasa <i>Goods & services</i>	11,64	11,46	11,54	11,90	12,53
Pakaian, alas kaki dan tutup kepala <i>Clothing, footwear, and headgear</i>	3,65	3,66	3,41	3,21	3,41
Barang tahan lama <i>Durable goods</i>	6,50	3,14	3,91	3,12	5,36
Pajak dan Asuransi <i>Taxes and insurance</i>	3,16	2,32	2,63	3,46	3,41
Keperluan pesta dan upacara <i>Parties and ceremonies</i>	2,68	6,53	2,17	2,47	2,35
Jumlah bukan makanan/<i>Total non-food</i>	52,09	52,19	50,30	49,15	52,80
Jumlah/<i>Total</i>	100,00	100,00	100,00	100,00	100,00

Sumber/*Source*: BPS Kota Singkawang, Survei Sosial Ekonomi Nasional Maret/BPS-*Statistics of Singkawang Municipality, March National Socioeconomic Survey*

Tabel
Table 10.3**Persentase Penduduk Menurut Golongan Pengeluaran Per Kapita Sebulan di Kota Singkawang, 2018-2020**
Percentage of Population by Per Capita Spending Group a Month in Singkawang Municipality, 2018-2020

Golongan Pengeluaran Spending Group (Rp)	2018	2019	2020
(1)	(2)	(3)	(4)
< 150 000	-	-	-
150 000–199 999	-	-	-
200 000–299 999	0,30	-	-
300 000–499 999	2,51	1,70	-
500 000–749 999	23,05	16,51	0,02
750 000–999 999	20,20	22,97	0,02
1 000 000–1 499 999	25,49	28,17	0,27
> 1 500 000	28,45	30,64	99,68
Jumlah/Total	100,00	100,00	100,00

Sumber/Source: BPS Kota Singkawang, Survei Sosial Ekonomi Nasional Maret/BPS-Statistics of Singkawang Municipality, March National Socioeconomic Survey

Tabel
Table **10.4**

Rata-Rata Konsumsi Kalori Per Kapita Sehari Menurut Kelompok Bahan Makanan di Kota Singkawang (kcal), 2017 - 2020
Daily Average Consumption of Calories per Capita by Food Group in Singkawang Municipality (kcal), 2017 - 2020

Kelompok Bahan Makanan <i>Food Groups</i>	2017	2018	2019	2020
(1)	(2)	(3)	(4)	(5)
Padi-padian/ <i>Cereals</i>	731,76	733,92	791,92	743,75
Umbi-umbian/ <i>Tubers</i>	19,71	23,28	22,62	28,27
Ikan/ <i>Fish</i>	63,87	74,05	71,86	72,52
Daging/ <i>Meat</i>	89,21	109,80	97,40	84,09
Telur dan Susu/ <i>Eggs & Milk</i>	67,18	80,63	73,36	83,11
Sayur-sayuran/ <i>Vegetables</i>	26,15	26,65	25,65	29,29
Kacang-kacangan/ <i>Legumes</i>	38,73	38,69	41,20	44,44
Buah-buahan/ <i>Fruits</i>	38,08	47,22	54,91	55,89
Minyak dan Lemak/ <i>Oils & Fats</i>	226,67	240,08	234,35	248,95
Bahan Minuman/ <i>Beverage Stuffs</i>	112,16	118,93	99,04	119,23
Bumbu-bumbuan/ <i>Spices</i>	10,28	11,83	8,40	11,2
Konsumsi Lainnya/ <i>Miscellaneous food items</i>	63,12	64,31	56,06	56,06
Makanan dan Minuman Jadi/ <i>Prepared food and beverages</i>	401,38	488,81	461,78	474,79
Jumlah / Totals	1 888,30	2 058,21	1 968,55	2 051,58

Sumber/Source: BPS Kota Singkawang, Survei Sosial Ekonomi Nasional Maret/BPS-Statistics of Singkawang Municipality, March National Socioeconomic Survey

Tabel 10.5 **Rata-Rata Konsumsi Protein Per Kapita Sehari Menurut Kelompok Bahan di Kota Singkawang (gram), 2017 - 2020**
Table 10.5 **Daily Average Consumption of Proteins per Capita by Food Group in Singkawang Municipality (grams), 2017 - 2020**

Kelompok Bahan Makanan <i>Food Groups</i>	2017	2018	2019	2020
(1)	(2)	(3)	(4)	(5)
Padi-padian/ <i>Cereals</i>	17,16	17,24	16,95	17,51
Umbi-umbian/ <i>Tubers</i>	0,19	0,23	0,25	0,27
Ikan/ <i>Fish</i>	10,86	12,80	12,67	12,44
Daging/ <i>Meat</i>	4,76	6,18	5,47	4,74
Telur dan Susu/ <i>Eggs & Milk</i>	3,81	4,56	4,33	4,74
Sayur-sayuran/ <i>Vegetables</i>	1,87	1,96	1,89	2,09
Kacang-kacangan/ <i>Legumes</i>	3,81	3,88	4,27	4,49
Buah-buahan/ <i>Fruits</i>	0,43	0,48	0,67	0,67
Minyak dan Lemak/ <i>Oils & Fats</i>	0,19	0,12	0,09	0,12
Bahan Minuman/ <i>Beverage Stuffs</i>	0,83	0,95	0,75	0,92
Bumbu-bumbuan/ <i>Spices</i>	0,61	0,60	0,48	0,62
Konsumsi Lainnya/ <i>Miscellaneous food items</i>	1,34	1,34	1,17	1,16
Makanan dan Minuman Jadi/ <i>Prepared food and beverages</i>	10,67	13,73	12,70	13,78
Jumlah / Totals	56,51	64,07	61,69	63,55

Sumber/Source: BPS Kota Singkawang, Survei Sosial Ekonomi Nasional Maret/BPS-Statistics of Singkawang Municipality, March National Socioeconomic Survey

Tabel 10.6
Table

Rata-Rata Konsumsi Kalori Per Kapita Sehari Menurut Kelompok Makanan dan Golongan Pengeluaran Per Kapita Sebulan di Kota Singkawang (kcal), 2020
Daily Average Consumption of Calories per Capita by Food Group and Class of Monthly Expenditure per Capita in Singkawang Municipality (kcal), 2020

Kelompok Bahan Makanan <i>Food Groups</i>	Golongan Pengeluaran Per Kapita Sebulan <i>Class of Monthly Expenditure per Capita (000 Rp)</i>								Rata-rata per Kapita
	< 150	150-199	200-299	300-499	500-749	750-999	1 000 - 1 499	> 1 500	
(1)	(2)	(3)	(4)	(5)	(6)	(7)	(8)	(9)	(10)
Padi-padian/ <i>Cereals</i>	-	-	-	620,34	759,99	763,03	760,99	716,76	743,75
Umbi-umbian/ <i>Tubers</i>	-	-	-	29,45	25,4	35,07	24,06	28,55	28,27
Ikan/ <i>Fish</i>	-	-	-	51,71	57,89	60,27	75,45	80,68	72,52
Daging/ <i>Meat</i>	-	-	-	9,22	24,81	42,85	74,16	130,82	84,09
Telur dan Susu/ <i>Eggs & Milk</i>	-	-	-	33,36	67,47	61,75	72,03	109,35	83,11
Sayur-sayuran/ <i>Vegetables</i>	-	-	-	14,62	25,78	27,2	27,12	33,41	29,29
Kacang-kacangan/ <i>Legumes</i>	-	-	-	85,21	25,94	39,88	44,44	50,27	44,44
Buah-buahan/ <i>Fruits</i>	-	-	-	11,56	35,71	45,37	49,24	72,95	55,89
Minyak dan Lemak/ <i>Oils & Fats</i>	-	-	-	186,52	205,8	204,06	241,08	292,26	248,95
Bahan Minuman/ <i>Beverage Stuffs</i>	-	-	-	100,56	94,49	101,12	114,91	139,13	119,23
Bumbu-bumbuan/ <i>Spices</i>	-	-	-	6,83	7,28	9,04	10,81	13,71	11,2
Konsumsi Lainnya/ <i>Miscellaneous food items</i>	-	-	-	64,06	36,8	45,6	56,82	65,49	56,06
Makanan dan Minuman Jadi/ <i>Prepared food and beverages</i>	-	-	-	47,54	301,99	405,49	470,91	564,26	474,79
2020	-	-	-	1260,99	1669,36	1840,73	2022,01	2297,65	2051,58

Sumber/*Source*: BPS Kota Singkawang, Survei Sosial Ekonomi Nasional Maret/BPS-*Statistics of Singkawang Municipality, March National Socioeconomic Survey*

Tabel
Table 10.7**Rata-Rata Konsumsi Protein Per Kapita Sehari Menurut Kelompok Makanan dan Golongan Pengeluaran Per Kapita Sebulan di Kota Singkawang (kcal), 2020**
Daily Average Consumption of Calories per Capita by Food Group and Class of Monthly Expenditure per Capita in Singkawang Municipality (kcal), 2020

Kelompok Bahan Makanan <i>Food Groups</i>	Golongan Pengeluaran Per Kapita Sebulan <i>Class of Monthly Expenditure per Capita (000 Rp)</i>								Rata-rata per Kapita
	< 150	150-199	200-299	300-499	500-749	750-999	1 000 - 1 499	> 1 500	
(1)	(2)	(3)	(4)	(5)	(6)	(7)	(8)	(9)	(10)
Padi-padian/ <i>Cereals</i>	-	-	-	14,52	17,84	17,93	17,92	16,9	17,51
Umbi-umbian/ <i>Tubers</i>	-	-	-	0,19	0,17	0,26	0,24	0,32	0,27
Ikan/ <i>Fish</i>	-	-	-	8,11	9,78	10,3	12,77	14,07	12,44
Daging/ <i>Meat</i>	-	-	-	0,69	1,4	2,25	4,07	7,56	4,74
Telur dan Susu/ <i>Eggs & Milk</i>	-	-	-	2,55	3,56	3,51	4,24	6,19	4,74
Sayur-sayuran/ <i>Vegetables</i>	-	-	-	1,07	1,96	1,98	1,96	2,32	2,09
Kacang-kacangan/ <i>Legumes</i>	-	-	-	6,4	2,84	4,08	4,6	4,95	4,49
Buah-buahan/ <i>Fruits</i>	-	-	-	0,14	0,4	0,53	0,58	0,89	0,67
Minyak dan Lemak/ <i>Oils & Fats</i>	-	-	-	0	0,17	0,08	0,1	0,15	0,12
Bahan Minuman/ <i>Beverage Stuffs</i>	-	-	-	0,82	0,7	0,69	0,94	1,08	0,92
Bumbu-bumbuan/ <i>Spices</i>	-	-	-	0,56	0,44	0,54	0,61	0,72	0,62
Konsumsi Lainnya/ <i>Miscellaneous food items</i>	-	-	-	1,44	0,81	0,98	1,16	1,34	1,16
Makanan dan Minuman Jadi/ <i>Prepared food and beverages</i>	-	-	-	1,11	7,59	11,69	13,31	16,98	13,78
2020	-	-	-	37,6	47,67	54,84	62,51	73,46	63,55

Sumber/Source: BPS Kota Singkawang, Survei Sosial Ekonomi Nasional Maret/BPS-Statistics of Singkawang Municipality, March National Socioeconomic Survey

Tabel
Table 10.8

Pengeluaran Rata-Rata Per Kapita Sebulan Menurut Golongan Pengeluaran dan Kelompok Barang di Kota Singkawang (rupiah), 2020
Monthly Average Expenditure per Capita by Class of Expenditure and Commodity Group in Singkawang Municipality (rupiahs), 2020

Golongan Pengeluaran <i>Class of Expenditure</i>	Kelompok Barang/ <i>Commodity Group</i>		
	Makanan <i>Foods</i>	Bukan Makanan <i>Non Foods</i>	Jumlah <i>Total</i>
(1)	(2)	(3)	(4)
< 150 000	-	-	-
150 000 – 199 999	-	-	-
200 000 – 299 999	-	-	-
300 000 – 499 999	339016,35	136935,64	475951,99
500 000 – 749 999	388224,34	259664,99	647889,33
750 000 – 999 999	508321,00	360754,94	869075,93
1 000 000 – 1 499 999	653194,27	578014,14	1231208,42
1 500 000 +	971765,66	1381363,01	2353128,68
2020	717 166,84	802 391,43	1 519 558,26
2019	665 236,54	688 383,20	1 353 619,74
2018	646 831,71	639 227,31	1 286 059,02
2017	527 761,59	548 160,80	1 075 922,39
2016	471 969,72	515 249,10	987 218,82

Sumber/Source: BPS Kota Singkawang, Survei Sosial Ekonomi Nasional Maret/BPS-Statistics of Singkawang Municipality, March National Socioeconomic Survey

Tabel
Table 10.9

Pengeluaran Rata-Rata Per Kapita Sebulan Menurut Kelompok Makanan dan Golongan Pengeluaran Per Kapita Sebulan di Kota Singkawang (rupiah), 2020
Monthly Average Expenditure per Capita by Food Group and Class of Monthly Expenditure per Capita in Singkawang Municipality (rupiahs), 2020

Kelompok Bahan Makanan <i>Food Groups</i>	Golongan Pengeluaran Per Kapita Sebulan <i>Class of Monthly Expenditure per Capita (000 Rp)</i>				
	< 150	150- 199	200- 299	300-499	500-749
(1)	(2)	(3)	(4)	(5)	(6)
Padi-padian/ <i>Cereals</i>	-	-	-	47 012,16	63 068,29
Umbi-umbian/ <i>Tubers</i>	-	-	-	33 74,16	2 182,09
Ikan/ <i>Fish</i>	-	-	-	44 881,64	46 336,87
Daging/ <i>Meat</i>	-	-	-	3 374,16	9 882,96
Telur dan Susu/ <i>Eggs & Milk</i>	-	-	-	23 619,1	31 495,79
Sayur-sayuran/ <i>Vegetables</i>	-	-	-	20 742,14	38 665,41
Kacang-kacangan/ <i>Legumes</i>	-	-	-	16 870,79	8 524,26
Buah-buahan/ <i>Fruits</i>	-	-	-	9 447,64	12 968,35
Minyak dan Lemak/ <i>Oils & Fats</i>	-	-	-	9 997,86	9 742,28
Bahan Minuman/ <i>Beverage Stuffs</i>	-	-	-	15 378,92	1 2721,4
Bumbu-bumbuan/ <i>Spices</i>	-	-	-	7 162,58	12 143,85
Konsumsi Lainnya/ <i>Miscellaneous food items</i>	-	-	-	8 772,81	6 723,14
Makanan dan Minuman Jadi/ <i>Prepared food and beverages</i>	-	-	-	10 772,64	104 390,44
Rokok/ <i>Cigarettes</i>	-	-	-	117 609,73	29 379,22
2020	-	-	-	339 016,35	388 224,34

Lanjutan Tabel/Continued Table : 10.9

Kelompok Bahan Makanan <i>Food Groups</i>	Golongan Pengeluaran Per Kapita Sebulan <i>Class of Monthly Expenditure per Capita (000 Rp)</i>			Rata-rata per Kapita
	750-999	1 000 - 1 499	> 1 500	
(1)	(7)	(8)	(9)	(10)
Padi-padian/ <i>Cereals</i>	67 586,93	6 7074,79	67 351,87	66 813,04
Umbi-umbian/ <i>Tubers</i>	4 662,96	4 552,17	7 138,1	5 341,84
Ikan/ <i>Fish</i>	55 332,76	78 608,46	108 096,29	81 734,43
Daging/ <i>Meat</i>	16 175,17	30 850,78	59 102,33	36 337,77
Telur dan Susu/ <i>Eggs & Milk</i>	29 926,7	38 631,89	74 304,93	49 402,4
Sayur-sayuran/ <i>Vegetables</i>	41 121,56	47 098,46	63 170,54	50 936,15
Kacang-kacangan/ <i>Legumes</i>	11 884,06	13 044,75	15 123,84	13 232,84
Buah-buahan/ <i>Fruits</i>	19 094,11	26 072,15	52 840,74	33 387,75
Minyak dan Lemak/ <i>Oils & Fats</i>	9 704,57	12 355,9	17 160,72	13 350,30
Bahan Minuman/ <i>Beverage Stuffs</i>	14 267,82	18 443,4	25 346,46	19 635,39
Bumbu-bumbuan/ <i>Spices</i>	13 895,93	15 822,41	23 520,27	17 921,73
Konsumsi Lainnya/ <i>Miscellaneous food items</i>	8 247,60	11 358,21	15 421,07	11 809,82
Makanan dan Minuman Jadi/ <i>Prepared food and beverages</i>	169 921,24	228 850,96	351 181,98	250 127,46
Rokok/ <i>Cigarettes</i>	46 499,58	60 429,95	92 006,52	67 135,91
2020	508 321,00	653 194,27	971 765,66	717 166,84

Sumber/Source: BPS Kota Singkawang, Survei Sosial Ekonomi Nasional Maret/BPS-Statistics of Singkawang Municipality, March National Socioeconomic Survey

Tabel 10.10 **Pengeluaran Rata-Rata Per Kapita Sebulan Menurut Kelompok Bukan Makanan dan Golongan Pengeluaran Per Kapita Sebulan di Kota Singkawang (rupiah), 2020**
Table 10.10 **Monthly Average Expenditure per Capita by Non Food Group in Singkawang Municipality (rupiahs), 2020**


Kelompok Bahan Makanan <i>Food Groups</i>	Golongan Pengeluaran Per Kapita Sebulan <i>Class of Monthly Expenditure per Capita (000 Rp)</i>				
	< 150	150- 199	200- 299	300-499	500-749
(1)	(2)	(3)	(4)	(5)	(6)
Perumahan & fasilitas ruta / <i>Housing and household facilities</i>	-	-	-	81 759,13	145 520,00
Aneka barang dan jasa / <i>Goods & services</i>	-	-	-	17 664,67	65 173,64
Pakaian, alas kaki & tutup kepala / <i>Clothing, footwear, & headgear</i>	-	-	-	3 413,65	17 944,77
Barang tahan lama / <i>Durable goods</i>	-	-	-	-	7 756,41
Pajak dan Asuransi / <i>Taxes and insurance</i>	-	-	-	34 098,20	19 267,16
Keperluan pesta dan upacara / <i>Parties and ceremonies</i>	-	-	-	-	4 003,01
2020	-	-	-	136 935,64	259 664,99

Lanjutan Tabel/Continued Table : 10.10

Kelompok Bahan Makanan <i>Food Groups</i>	Golongan Pengeluaran Per Kapita Sebulan <i>Class of Monthly Expenditure per Capita (000 Rp)</i>			Rata-rata per Kapita
	750-999	1 000 - 1 499	> 1 500	
(1)	(7)	(8)	(9)	(10)
Perumahan & fasilitas ruta / <i>Housing and household facilities</i>	204 809,88	309 296,85	628 410,20	391 071,83
Aneka barang dan jasa / <i>Goods & services</i>	81 444,74	14 0952,99	326 412,01	190 385,45
Pakaian, alas kaki & tutup kepala / <i>Clothing, footwear, & headgear</i>	27 877,42	44 837,60	80 034,51	51 842,84
Barang tahan lama / <i>Durable goods</i>	13 569,84	33 196,71	179 881,85	81 507,67
Pajak dan Asuransi / <i>Taxes and insurance</i>	22 497,01	35 560,17	90 222,16	51 849,16
Keperluan pesta dan upacara / <i>Parties and ceremonies</i>	10 556,05	14 169,83	76 402,28	35 734,47
2020	360 754,94	578 014,14	1 381 363,01	802 391,43

Sumber/Source: BPS Kota Singkawang, Survei Sosial Ekonomi Nasional Maret/BPS-Statistics of Singkawang Municipality, March National Socioeconomic Survey

<https://singkawangkota.bps.go.id>



Perdagangan

Trade

BAB

CHAPTER

11



Di tahun **2020**, banyaknya industri besar/ sedang di Kota Singkawang adalah sejumlah **54 Industri**

*In 2020, the number of small and medium industries in Singkawang Municipality is a number of **54 Industries***

Banyaknya perusahaan perdagangan yang memiliki surat izin usaha perdagangan di Kota Singkawang pada tahun **2020** adalah **8.301 Perusahaan**

*The number of trading companies who has a trading business license in Singkawang Municipality in **2020** is **8.301 Company***



Realisasi pemasukan beras di Kota Singkawang pada tahun **2020** sebesar **5.022.723 Kilogram**

*Realization of rice income in Singkawang Municipality in **2020** of **5.022.723 Kilograms***



PENJELASAN TEKNIS

1. Sumber data yang digunakan dalam bab ini berasal dari Dinas Perdagangan, Perindustrian, Koperasi dan UKM, Kota Singkawang.
2. Surat izin usaha perdagangan atau yang disebut SIUP adalah Surat izin untuk dapat melaksanakan kegiatan usaha perdagangan. SIUP ini berfungsi sebagai alat atau bukti pengesahan dari usaha perdagangan yang dilakukan dan berlaku selama Perusahaan Perdagangan menjalankan kegiatan usaha.
3. Tanda Daftar Perusahaan (TDP) adalah daftar catatan resmi yang diadakan menurut atau berdasarkan ketentuan undang-undang atau peraturan-peraturan pelaksanaannya, dan memuat hal-hal yang wajib didaftarkan oleh setiap perusahaan serta disahkan oleh pejabat yang berwenang. Setiap perusahaan wajib memiliki Tanda Daftar Perusahaan (TDP) baik berbentuk badan hukum, koperasi, perorangan, dll.

TECHNICAL NOTES

1. *Data sources in this chapter were mainly from the Department of Industry, Trade, Cooperatives and SMEs Singkawang Municipality.*
2. *The trading license or so-called License (SIUP) is a license to carry out business activities. License serves as a tool or evidence endorsement of trading business conducted and valid for Trading Companies conduct business.*
3. *Company Registration (TDP) is a list of official record is held by or under the provisions of the law or its implementing regulations, and contains things that are required to be registered by every company and approved by the competent authority. Each company must have a Company Registration (TDP) both legal entities, cooperatives, individuals, etc.*

4. Pengumpulan data industri besar dan sedang dilakukan melalui Survei Industri Besar dan Sedang yang dilaksanakan setiap tahun secara lengkap (sensus) sejak tahun 1975. Survei Industri Besar dan Sedang mencakup semua perusahaan industri yang mempunyai tenaga kerja 20 orang atau lebih dengan menggunakan kuesioner II A.
 5. Klasifikasi industri yang digunakan dalam survei ini berdasar kepada Klasifikasi Baku Lapangan Usaha Indonesia (KBLI). KBLI adalah klasifikasi lapangan usaha yang berdasar kepada International Standard Industrial Classification of All Economic Activities (ISIC) revisi 4 yang telah disesuaikan dengan kondisi Indonesia.
 6. Industri manufaktur adalah suatu kegiatan ekonomi yang melakukan kegiatan mengubah suatu barang dasar secara mekanis, kimia, atau dengan tangan sehingga menjadi barang jadi/setengah jadi, dan atau barang yang kurang nilainya menjadi barang yang lebih tinggi nilainya, dan sifatnya lebih dekat kepada pemakai akhir. Termasuk dalam kegiatan ini adalah jasa industri dan pekerjaan perakitan.
4. *Data collection of large and medium scale manufacturing is conducted through The Large and Medium Manufacturing Establishment Survey that has been done annually for all industries (census) since 1975. Large and Medium Manufacturing Establishment Survey covers all manufactures/industries with 20 workers or more by questionnaire II A.*
 5. *The industrial classification adopted in this survey refers to the Klasifikasi Baku Lapangan Usaha Indonesia (KBLI). KBLI is classification of economic activities based on the International Standard Industrial Classification of All Economic Activities (ISIC rev 4) that has been modified according to the local condition in Indonesia.*
 6. *Manufacturing industry is defined as an economic activity processing basic goods mechanically, chemicals or manually into final or intermediate goods. It is also defined as processing of lower value goods into higher value goods as final or intermediate products. The activities also include services for manufacturing and assembling.*

7. Jasa industri adalah kegiatan industri yang melayani keperluan pihak lain. Pada kegiatan ini bahan baku disediakan oleh pihak lain sedangkan pihak pengolah hanya melakukan pengolahannya dengan mendapat imbalan sebagai balas jasa (upah maklon).
 8. Perusahaan atau usaha industri adalah suatu unit (kesatuan) usaha yang melakukan kegiatan ekonomi, bertujuan menghasilkan barang atau jasa, terletak pada suatu bangunan atau lokasi tertentu, dan mempunyai catatan administrasi tersendiri mengenai produksi dan struktur biaya serta ada seorang atau lebih yang bertanggung jawab atas usaha tersebut.
 9. Industri manufaktur di kelompokkan ke dalam 4 golongan berdasarkan banyaknya pekerja, yaitu:
 - a. Industri besar adalah perusahaan industri yang memiliki pekerja 100 orang atau lebih.
 - b. Industri sedang adalah perusahaan industri yang memiliki pekerja 20 sampai dengan 99 orang.
7. *Services for manufacturing is defined as a manufacturing activity which serving other manufacturing establishments. In this case, raw materials are supplied by others while the workers are paid as a compensation for processing raw materials.*
 8. *A manufacturing establishment is defined as a production unit engaged in economic activity, producing goods or services, located in a building or in a certain location, keeping a business record concerning the production and cost structure, and having a person or more that are responsible to those activities.*
 9. *Manufacturing Industries are categorized into four groups, based on the number of employees:*
 - a. *Large scale manufacturing is a manufacturing establishment having at least 100 employees.*
 - b. *Medium scale manufacturing is a manufacturing establishment having 20 - 99 employees.*

- c. Industri kecil adalah perusahaan industri yang memiliki pekerja 5 sampai 19 orang.
- d. Industri rumah tangga adalah usaha industri yang memiliki jumlah tenaga antara 1 - 4 orang.

- c. *Small scale manufacturing is a manufacturing establishment having 5 - 19 employees.*
- d. *Household/cottage industry is a manufacturing establishment having 1 - 4 employees.*

<https://singkawangkota.bps.go.id>

ULASAN**DESCRIPTION****11.1. Perdagangan****11.1. Trade**

Perdagangan sebagai salah satu sektor yang memegang peranan cukup penting dalam perekonomian Kota Singkawang sehingga perlu terus dikembangkan seiring dengan kemajuan pembangunan guna lebih meningkatkan pendapatan daerah, perluasan lapangan kerja dan pemerataan kesempatan berusaha. Apalagi sektor perdagangan merupakan tumpuan yang memberikan kontribusi terbesar ketiga setelah sektor jasa-jasa terhadap perekonomian daerah.

Commerce is one of the important sector in economics of Singkawang Municipality, hence it's required to continue the developing of the municipality along with developing improvement to utilize more and raise the regional earnings, extension of employment and generalization of job opportunity. On top of that, commercial sector is giving the biggest third contribution after services sector to the regional economic.

Pada tahun 2020, jumlah perusahaan perdagangan yang memiliki surat izin usaha di Kota Singkawang sebanyak 8.301 perusahaan atau naik sekitar 13,17 persen dibanding tahun sebelumnya, yang terdiri dari 1,19 persen usaha perdagangan besar; 12,99 persen usaha perdagangan menengah; dan 85,82 persen usaha perdagangan kecil.

During 2020, the number of business license issued in Singkawang Municipality was counted 8.301 establishment or increased around 13,17 percent compared the previous years, that is 1,319 percent large trade; 12,99 percent middle trade; and 85,82 percent small trade.

11.2. Industri Pengolahan**11.2. Manufacturing Industries**

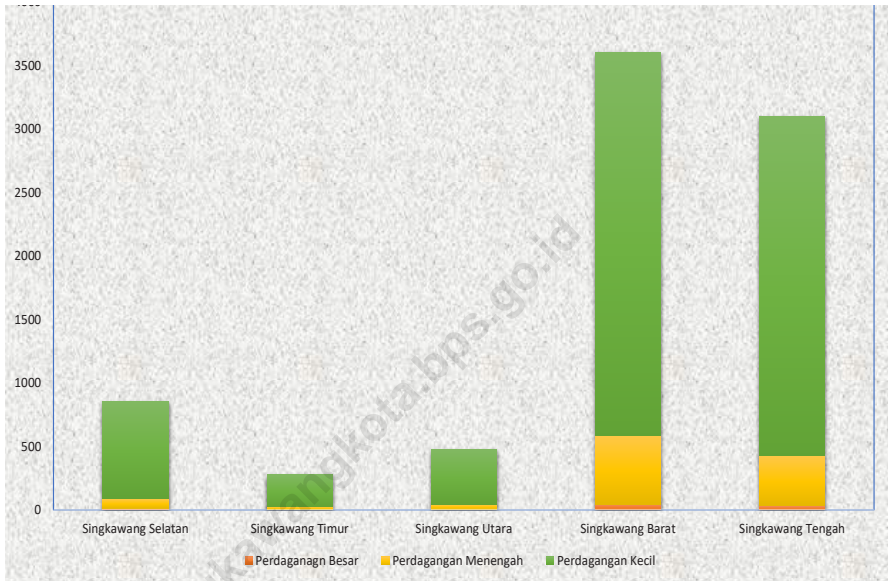
Pada tahun 2020, jumlah perusahaan industri besar sedang yang ada di Kota Singkawang mencapai 54 unit usaha dengan tenaga kerja sebanyak 740 orang dimana angka ini menurun bila dibanding dengan tahun sebelumnya.

During 2020, The number of large/ medium industries at Singkawang Municipality was 54 unit manufacturing with 740 employees which is decreased compare the previous year.

Gambar
Figures

11.1

Banyaknya Perusahaan Perdagangan Yang Memiliki Surat Izin Usaha Perdagangan di Kota Singkawang, 2020
Number of Business License Issued in Singkawang Municipality, 2020

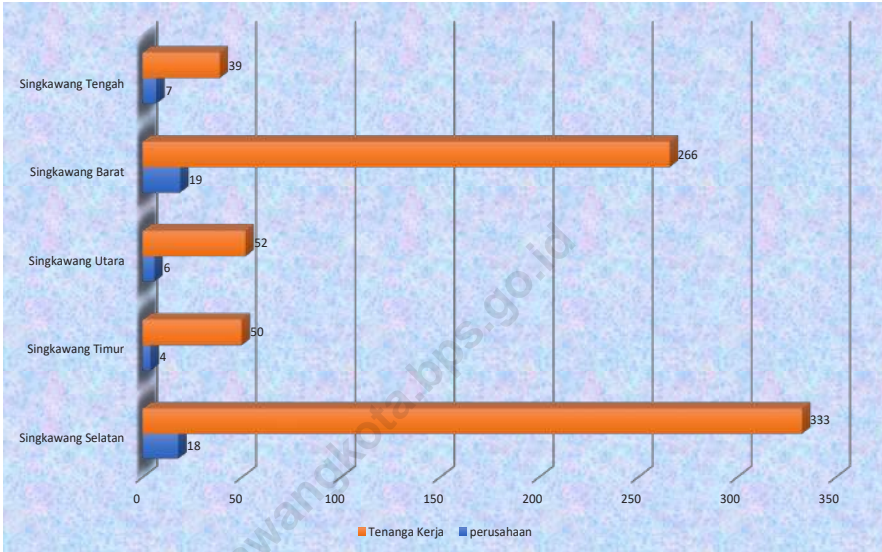


Sumber/Source : Dinas Penanaman Modal dan Tenaga Kerja Kota Singkawang/ Investment and Manpower Office of Singkawang Municipality

Gambar
Figures

11.2

Banyaknya Perusahaan Industri Besar Sedang di Kota Singkawang, 2020
Number Large/Medium Industry Manufacturing in Singkawang Municipality, 2020



Sumber/Source : Dinas Perdagangan, Perindustrian, Koperasi dan UKM Kota Singkawang/ Department of Trade, Industry, Cooperatives and SMEs of Singkawang Municipality

Tabel
Table 11.1**Jumlah Sarana Perdagangan Menurut Jenisnya di Kota Singkawang, 2016–2020**
Number of Trading Facilities by Type of Facility in Singkawang Municipality, 2016–2020

Jenis Sarana Perdagangan <i>Type of Trading Facilities</i>	2016	2017	2018	2019	2020
(1)	(2)	(3)	(4)	(5)	(6)
Pasar/Market	29	13	13
Toko/Store	1 917	974	974
Kios
Warung	729	1 504	1 504
Jumlah/Total	2 675	2 491	2 491

Sumber/Source : BPS Kota Singkawang, Hasil Pendataan Potensi desa (PODES)/ BPS-Statistics of Singkawang Municipality, Results of village potential data collection (Podes)

Tabel
Table 11.2

**Nama-Nama Perusahaan Industri Besar/Sedang Menurut
Kecamatan di Kota Singkawang, 2020**
*Large/Medium Scale Industry by Subdistrict In Singkawang
Municipality, 2020*

Kecamatan Subdistrict	Nama Perusahaan Names of Establishment	2018	2019	2020
(1)	(2)	(3)	(4)	(5)
Singkawang Selatan	Bintang Jaya Proteina Feedmill	15	15	15
	Sinar Usaha Mandiri Farm	5	5	5
	Bahan Bangunan Indra Jaya	5	5	5
	Borneo Lentera Prima	34	34	-
	Keramik "Tajau Mas"	4	4	4
	Sinka Sukses Karton Jaya	80	80	80
	Minyak Kelapa "Sedau Jaya"	6	6	6
	PT. Passi Tirta Agung	35	35	35
	Pakunam Tirta Jaya Perkasa	51	51	51
	CV. SumberCemerlang	18	18	18
	PT. Borneo Sun	7	7	7
	PT. Kharisma Tirta Giri Lirang	10	10	10
	Kramik Dinamis	4	4	4
	PT. Meteor Perkasa	35	35	35
	Industri Logam "Aneka Bubut"	4	4	4
	Rasum "Harapan Indah"	2	2	2
Sauce 88	2	2	2	
Singkawang Timur	PD Sumber Sedap Wangi Kecap	38	38	38
	Industri dari Kayu "Hidayah"	4	4	4
	PT. Poteng Jaya Tirta AMDK	8	8	8

Lanjutan Tabel/Continued Table 11.2

Kecamatan Subdistrict	Nama Perusahaan Names of Establishment	2018	2019	2020
(1)	(2)	(3)	(4)	(5)
Singkawang Utara	Dede Meubel	3	3	3
	Minyak Kelapa "Bersama"	4	4	4
	Minyak Kelapa "Sumber Air"	6	6	6
	Minyak Pelumas "A. Nurhidayah"	15	15	15
	Penggergajian Kayu "Segerunding"	4	4	4
	PD. Plastik Cahaya Gemilang	20	20	20
	Furniture Sumber Surya Meubel	8	8	8
Singkawang Barat	Sinka Sinye Agrotama	141	141	141
	Gudang Sembako	4	4	4
	Toko Roti 2000	2	2	2
	PT. Matahari Putra Prima Tbk.	5	5	5
	PT. Kaisar Bakery Jaya	19	19	19
	Putri Kalimantan	12	12	12
	Trio Offset Printing	8	8	8
	Beta Jaya	4	4	4
	PD Sumber Fajar Indah	6	6	6
	Multi Jaya Mandiri	18	18	18
	Samudra Steel Jaya	4	4	4
	PT. Samudra Mulia Indonesia	4	4	4
	Industri Logam "Indah"	4	4	4
	AMDK "Multi Jaya Mandiri"	16	16	16
Furniture dari Kayu "Kayu Indah"	5	5	5	

Lanjutan Tabel/*Continued Table* 11.2

Kecamatan Subdistrict	Nama Perusahaan Names of Establishment	2018	2019	2020
(1)	(2)	(3)	(4)	(5)
Singkawang Tengah	Industri Mie "Gedung Panjang"	15	15	15
	Toko Emas "Eropa"	4	4	4
	Toko Emas "Naga"	2	2	2
	Industri dari Kayu "Aldy"	4	4	4
	Cold Storage "Jaya Fishindo"	6	6	6
	Hasil Laut	5	5	5
	HF	5	5	5
	AMDK "CV. Mitra Usaha"	13	13	13
	Jumlah/Totals	733	733	699

Sumber/Source : Dinas Perdagangan, Perindustrian, Koperasi dan UKM Kota Singkawang/ *Department of Trade, Industry, Cooperatives and SMEs of Singkawang Municipality*

Tabel 11.3 **Banyaknya Industri Besar/Sedang Menurut Kecamatan di Kota Singkawang, 2020**
Table 11.3 **Number of Large/Medium Industries by Subdistrict In Singkawang Municipality, 2020**

Kecamatan Subdistrict	Banyaknya Perusahaan Number of Establishment	Tenaga Kerja Employees
(1)	(2)	(3)
Singkawang Selatan	18	333
Singkawang Timur	4	50
Singkawang Utara	6	52
Singkawang Barat	19	266
Singkawang Tengah	7	39
2019	54	740
2018	64	832
2017	50	908
2016	50	903
2015	50	903

Sumber/Source : Dinas Perdagangan, Perindustrian, Koperasi dan UKM Kota Singkawang/ Department of Trade, Industry, Cooperatives and SMEs of Singkawang Municipality

Tabel 11.4
Table

Banyaknya Industri Kecil Menengah Menurut Jenis Industri dan Kecamatan di Kota Singkawang, 2020
Number of Small Industries by Kind of Industries and Subdistrict In Singkawang Municipality, 2020

Kecamatan Subdistrict	Biodisel Biodiesel	Minyak Goreng Cooking oil	Sabun Soap	Solvent Methanol Solvent Methanol	Barang Bangunan & Logam Building Goods & Metal
(1)	(2)	(3)	(4)	(5)	(6)
Singkawang Selatan	-	-	-	-	1
Singkawang Timur	-	-	-	-	-
Singkawang Utara	-	-	-	-	-
Singkawang Barat	-	1	-	-	2
Singkawang Tengah	-	-	-	-	1
2019	-	1	-	-	4
2018	-	1	-	-	3
2017	1	2	1	1	4
2016	1	1	1	1	4
2015	1	1	1	1	4

Lanjutan Tabel/*Continued Table* 11.4

Kecamatan Subdistrict	Lilin Candle	Daur Ulang Barang Bekas dari Plastik/ Sampah Plastik Recycling Used Items from Plastics / Plastic Trash	Bahan Keperluan Rumah Tangga Household Needs Materials	Minyak Plumas Lubricant	Pengolahan dan Pengawetan Daging Meat Processing and Preservation
(1)	(7)	(8)	(9)	(10)	(11)
Singkawang Selatan	-	-	-	-	-
Singkawang Timur	-	-	-	-	-
Singkawang Utara	-	1	-	1	-
Singkawang Barat	1	-	1	-	-
Singkawang Tengah	-	-	-	-	1
2019	1	1	1	1	1
2018	1	1	1	1	1
2017	1	1	1	1	1
2016	1	1	1	1	1
2015	1	1	1	1	1

Lanjutan Tabel/*Continued Table* 11.4

Kecamatan Subdistrict	Jamu Tradisional Traditional Herb	Tempe Kedelai Soy Tempe	Reparasi alat-alat Elektronik Konsumen Consumer Electronics repair	Depot Air Isi Ulang Fill water Repeat	Pengeger gajian Kayu Sawmill Wood	Penyuli ngan Oksigen Oxygen Distillat ion
(1)	(12)	(13)	(14)	(15)	(16)	(17)
Singkawang Selatan	-	-	-	-	-	-
Singkawang Timur	-	-	-	-	-	-
Singkawang Utara	-	-	-	-	1	-
Singkawang Barat	2	-	1	-	-	1
Singkawang Tengah	1	1	-	2	1	-
2019	3	1	1	2	2	1
2018	3	1	1	2	2	1
2017	3	1	1	2	2	1
2016	3	1	1	1	2	1
2015	3	1	1	1	2	1

Sumber/Source : Dinas Perdagangan, Perindustrian, Koperasi dan UKM Kota Singkawang/ Department of Trade, Industry, Cooperatives and SMEs of Singkawang Municipality

Tabel 11.5 **Jumlah Rumah Makan/Restoran Menurut Kecamatan di Kota Singkawang, 2020**
Number of Restaurants by Subdistrict in Singkawang Municipality, 2020

Kecamatan Subdistrict	2014	2018	2019	2020
(1)	(2)	(3)	(4)	(5)
Singkawang Selatan	3	51	51	51
Singkawang Timur	7	3	8	8
Singkawang Utara	8	2	7	7
Singkawang Barat	7	16	100	100
Singkawang Tengah	2	5	44	44
Kota Singkawang	10	77	210	210

Sumber/Source : Data Survei Potensi Desa (PODES) BPS Kota Singkawang/ Village Potential Survey Data (PODES) BPS of Singkawang Municipality

Tabel 11.6 Jumlah Kedai Makanan Menurut Kecamatan di Kota Singkawang, 2020
Table *Number of Food Stalls by Subdistrict in Singkawang Municipality, 2020*

Kecamatan Subdistrict	2014	2018	2019	2020
(1)	(2)	(3)	(4)	(5)
Singkawang Selatan	27	130	379	379
Singkawang Timur	58	26	78	78
Singkawang Utara	228	198	253	253
Singkawang Barat	260	146	544	544
Singkawang Tengah	89	229	250	250
Kota Singkawang	662	729	1504	1 504

Sumber/Source : Data Survei Potensi Desa (PODES) BPS Kota Singkawang/ Village Potential Survey Data (PODES) BPS of Singkawang Municipality

Tabel
Table 11.7**Banyaknya Perusahaan Perdagangan Yang Memiliki Surat Izin Usaha Perdagangan (BARU, HER REG DAN PERUBAHAN) Menurut Kecamatan di Kota Singkawang, 2020*****Number of Business License Issued by Subdistrict in Singkawang Municipality, 2020***

Kecamatan Subdistrict	Perdagangan Besar Large Trade	Perdagangan Menengah Middle Trade	Perdagangan Kecil Small Trade	Jumlah Total
(1)	(2)	(3)	(4)	(5)
Singkawang Selatan	13	78	764	855
Singkawang Timur	5	23	249	277
Singkawang Utara	5	41	425	471
Singkawang Barat	44	541	3 014	3 599
Singkawang Tengah	32	395	2 672	3 099
2020	99	1 078	7 124	8 301
2019	99	1 056	6 445	7 600
2018	98	951	6 039	7 088
2017	98	915	5 584	6 597
2016	42	816	5 310	6 196

Sumber/Source : Dinas Penanaman Modal dan Tenaga Kerja Kota Singkawang/ *Investment and Manpower Office of Singkawang Municipality*

Tabel
Table 11.8**Banyaknya Penerbitan Surat Izin Usaha Perdagangan (SIUP) Baru Menurut Kecamatan di Kota Singkawang, 2020**
Number of New Business License Issued Published by Subdistrict in Singkawang Municipality, 2020

Kecamatan Subdistrict	Perdagangan Besar Large Trade	Perdagangan Menengah Middle Trade	Perdagangan Kecil Small Trade	Jumlah Total
(1)	(2)	(3)	(4)	(5)
Singkawang Selatan	-	3	90	93
Singkawang Timur	-	-	33	33
Singkawang Utara	-	-	40	40
Singkawang Barat	-	12	250	262
Singkawang Tengah	-	7	266	273
2020	-	22	679	701
2019	-	100	337	437
2018	-	18	312	330
2017	47	66	448	561
2016	1	23	255	279

Sumber/Source : Dinas Penanaman Modal dan Tenaga Kerja Kota Singkawang/ Investment and Manpower Office of Singkawang Municipality

Tabel 11.9 Banyaknya Penerbitan Surat Izin Usaha Perdagangan (SIUP) HER REG Menurut Kecamatan di Kota Singkawang, 2020
Number of HER REG Business License Issued Published by Subdistrict in Singkawang Municipality, 2020

Kecamatan Subdistrict	Perdagangan Besar Large Trade	Perdagangan Menengah Middle Trade	Perdagangan Kecil Small Trade	Jumlah Total
(1)	(2)	(3)	(4)	(5)
Singkawang Selatan	-	-	-	-
Singkawang Timur	-	-	-	-
Singkawang Utara	-	-	-	-
Singkawang Barat	-	-	-	-
Singkawang Tengah	-	-	-	-
2020	-	-	-	-
2019	1	4	56	61
2018	-	13	125	138
2017	6	25	74	105
2016	2	11	415	428

Sumber/Source : Dinas Penanaman Modal dan Tenaga Kerja Kota Singkawang/ Investment and Manpower Office of Singkawang Municipality

Tabel
Table 11.10

Banyaknya Penerbitan Surat Izin Usaha Perdagangan (SIUP) Perubahan Menurut Kecamatan di Kota Singkawang, 2020
Number of Transformation Business License Issued Published by Subdistrict in Singkawang Municipality, 2020

Kecamatan Subdistrict	Perdagangan Besar Large Trade	Perdagangan Menengah Middle Trade	Perdagangan Kecil Small Trade	Jumlah Total
(1)	(2)	(3)	(4)	(5)
Singkawang Selatan	-	-	-	-
Singkawang Timur	-	-	-	-
Singkawang Utara	-	-	-	-
Singkawang Barat	-	-	-	-
Singkawang Tengah	-	-	-	-
2020	-	-	-	-
2019	-	1	13	14
2018	-	5	18	23
2017	3	8	43	54
2016	2	3	36	40

Sumber/Source : Dinas Penanaman Modal dan Tenaga Kerja Kota Singkawang/ Investment and Manpower Office of Singkawang Municipality

Tabel
Table 11.11**Realisasi Penyaluran Beras Menurut Penerima di Kota Singkawang, 2020**
Realization of Rice Distribution by Recipient in Singkawang Municipality, 2020

Bulan Month	Karyawan Employee	Rasta	CBP OPM & CBP Bencal	Lainnya Others	Jumlah Total
(1)	(2)	(3)	(4)	(5)	(6)
Januari/January	540	-	106 160	-	106 700
Februari/February	100	-	122 840	-	122 940
Maret/March	540	-	79 200	-	79 740
April/April	990	-	90 817	-	91 807
Mei/May	100	-	245 075	-	245 175
Juni/June	530	-	52 100	30 000	82 630
Juli/July	590	-	35 748	-	36 338
Agustus/August	1 080	-	139 061	30 000	170 141
September/September	590	148 830	49 190	-	198 610
Oktober/October	-	1 313 445	190 266	-	1 503 711
November/November	690	-	111 900	-	112 590
Desember/December	1 180	-	139 950	-	141 130
2020	6 930	1 462 275	1 362 307	60 000	2 891 512
2019	7 280	1 993 260	1 269 017	-	3 269 557
2018	13 840	4 843 700	1 724 480	88 500	6 670 520
2017	13 340	7 477 380	30 005	-	7 520 725
2016	13 130	8 170 740	217 652	-	8 401 522

Sumber/Source : Perum BULOG Kantor Sub Drive Kota Singkawang / Perum BULOG Office Sub Drive of Singkawang Municipality

Tabel
Table 11.12**Realisasi Pemasukan Beras Menurut Sumber Pemasukan
di Kota Singkawang (kilogram), 2020**
*Realization of Rice Reception by Source Recipient in
Singkawang Municipality (kilograms), 2020*

Bulan Month	Dalam Negeri (Beras Lokal)	Movereg	Movenas	Jumlah Total
(1)	(2)	(3)	(4)	(5)
Januari/January	-	-	-	-
Februari/February	-	100 000	-	100 000
Maret/March	300	-	-	300
April/April	3 900	800 000	-	803 900
Mei/May	-	-	1 000 000	1 000 000
Juni/June	9 460	-	500 000	509 460
Juli/July	3 091	-	700 000	703 091
Agustus/August	17 330	-	-	17 330
September/September	9 626	-	298 920	308 546
Oktober/October	10 210	50 000	699 680	759 890
November/November	11 022	-	798 800	809 822
Desember/December	10 384	-	-	10 384
2020	75 323	950 000	3 997 400	5 022 723
2019	56 650	307 000	3 990 084	4 353 734
2018	13 250	6 311 000	75 000	6 399 250
2017	73 500	3 905 000	30 005	4 008 505
2016	790 020	11 494 881	-	12 284 901

Sumber/Source : Perum BULOG Kantor Sub Drive Kota Singkawang / Perum BULOG Office Sub Drive of Singkawang Municipality

Sistem Neraca Nasional

System of Regional Accounts

BAB
CHAPTER
12

Distribusi persentase Produk Domestik Regional Bruto atas dasar harga berlaku menurut lapangan usaha paling besar di Kota Singkawang pada tahun 2020 adalah **perdagangan besar dan eceran; reparasi modil dan sepeda motor**, dengan persentase sebesar **19,60 persen**

The distribution of the percentage of Gross Regional Domestic Product based on current prices according to the largest business field in Singkawang Municipality in 2020 is **Wholesale & Retail Trade; Repair of Motor Vehicles and Motorcycles** with a percentage of **19,60 percent**



Laju pertumbuhan Produk Domestik Regional Bruto atas harga konstan 2010 di Kota singkawang pada tahun 2020 adalah sebesar **-2,43 persen**

The growth rate of Gross Regional Domestic Product over 2010 constant prices in Singkawang Municipality in 2020 is **-2,43 percent**

▲ Turun
6,90%

dibanding tahun 2019

Decreased 6,90 %
compared to 2019



Produk Domestik Regional Bruto atas dasar harga berlaku Menurut lapangan usaha tahun 2020 di Kota Singkawang adalah sebesar **10.140,88 miliar rupiah**

According to the 2020 business field in Singkawang Municipality, Gross Regional Domestic Product is equal to **10.140,88 billion rupiahs**



PENJELASAN TEKNIS

1. Penghitungan statistik neraca nasional mengikuti buku petunjuk yang diterbitkan oleh Perserikatan Bangsa Bangsa (PBB) dikenal sebagai Sistem Neraca Nasional (SNN). SNN adalah rekomendasi internasional tentang bagaimana menyusun ukuran aktivitas ekonomi yang sesuai dengan standar neraca baku yang didasarkan pada prinsip-prinsip ekonomi. Rekomendasi yang dimaksud dinyatakan dalam sekumpulan konsep, definisi, klasifikasi, dan aturan neraca yang disepakati secara internasional dalam mengukur indikator tertentu seperti Produk Domestik Bruto (PDB). Salah satu bentuk adaptasi pencatatan statistik nasional adalah melakukan perubahan tahun dasar PDB Indonesia dari tahun 2000 ke 2010. Perubahan tahun dasar PDB dilakukan seiring dengan mengadopsi rekomendasi PBB yang tertuang dalam Sistem Neraca Nasional 2008 (SNA 2008).

TECHNICAL NOTES

1. *The method used to estimate national accounts statistics is based on the standard guidelines formed by United Nation known as System of National Accounts (SNA). SNA is the internati onally agreed standard set of recommendations on how to compile measures of economic activity in accordance with strict accounting conventions based on economic principles. The recommendations are expressed in term of a set of concepts, definitions, classifications and accounting rules that comprise the internationally agreed standard for measuring indicators such as Gross Domestic Product (GDP). One of the improvement in the nationalstatistical system is to rebase GDP form base year 2000 to 2010 in order to capture current economic condition. It is in line with the United Nations (UN) recommendation on 2008 SNA.*

2. Produk Domestik Bruto pada tingkat nasional serta Produk Domestik Regional Bruto (PDRB) pada tingkat regional (provinsi) menggambarkan kemampuan suatu wilayah untuk menciptakan nilai tambah pada suatu waktu tertentu. Untuk menyusun PDB maupun PDRB digunakan 2 pendekatan, yaitu lapangan usaha dan pengeluaran. Keduanya menyajikan komposisi data nilai tambah dirinci menurut sumber kegiatan ekonomi (lapangan usaha) dan menurut komponen penggunaannya. PDB maupun PDRB dari sisi lapangan usaha merupakan penjumlahan seluruh komponen nilai tambah bruto yang mampu diciptakan oleh sektor-sektor ekonomi atas berbagai aktivitas produksinya. Sedangkan dari sisi pengeluaran menjelaskan tentang penggunaan dari nilai tambah tersebut.
2. *The basic measure of the value added arising from economic activity is known as Gross Domestic Product at the national level and Gross Domestic Regional Product (GDRP) at the regional level (provinces/regencies/municipalities). To compile these statistics, two approaches have been used, i.e. "production approach" and "expenditure approach". The first approach is to measure value added produced by various kinds of economic activities, while the second approach is to measure final uses of the country's output. In other words, GDP/GDRP is the sum of total value added produced by all economic industries (activities) and the way of using it.*

3. PDB/PDRB menurut lapangan usaha mengalami perubahan klasifikasi dari 9 lapangan usaha menjadi 17 lapangan usaha. PDB/PDRB menurut lapangan usaha dirinci menurut total nilai tambah dari seluruh sektor ekonomi yang mencakup lapangan usaha Pertanian, Kehutanan, dan Perikanan; Pertambangan dan Penggalian; Industri Pengolahan; Pengadaan Listrik dan Gas; Pengadaan Air, Pengelolaan Sampah, Limbah dan Daur Ulang; Konstruksi; Perdagangan Besar dan Eceran, Reparasi Mobil dan Sepeda Motor; Transportasi dan Pergudangan; Penyediaan Akomodasi dan Makan Minum; Informasi dan Komunikasi; Jasa Keuangan dan Asuransi; Real Estat; Jasa Perusahaan; Administrasi Pemerintahan, Pertahanan dan Jaminan Sosial Wajib; Jasa Pendidikan; Jasa Kesehatan dan Kegiatan Sosial; dan Jasa lainnya.
3. *GDP/ GDRP by industry classification changes from 9 sectors to 17 industries. GDP by industry is classified by types of economic activities such as Agriculture, Forestry and Fishing; Mining and Quarrying; Manufacturing; Electricity and Gas; Water supply, Sewerage, Waste Management and Remediation Activities; Construction; Wholesale and Retail Trade; Repair of Motor Vehicles and Motorcycles; Transportation and Storage; Accommodation and Food Service Activities; Information and Communication; Financial and Insurance Activities; Real Estate Activities; Business Activities; Public Administration; Defence and Compulsory Social Security; Education; Human Health and Social Work Activities; and Other Services Activities.*

4. PDB/PDRB menurut pengeluaran mengalami perubahan klasifikasi dimana pengeluaran konsumsi Lembaga Non Profit yang Melayani Rumah Tangga (LNPR) yang sebelumnya termasuk bagian dari pengeluaran konsumsi rumah tangga menjadi komponen terpisah. Sehingga klasifikasi PDB menurut pengeluaran dirinci menjadi 7 komponen yaitu komponen pengeluaran konsumsi rumah tangga, pengeluaran konsumsi LNPR, pengeluaran konsumsi pemerintah, pembentukan modal tetap bruto, perubahan inventori, ekspor barang dan jasa, dan impor barang dan jasa
 5. Produk Domestik Bruto maupun agregat turunannya disajikan dalam 2 (dua) versi penilaian, yaitu atas dasar "harga berlaku" dan atas dasar "harga konstan". Disebut sebagai harga berlaku karena seluruh agregat dinilai dengan menggunakan harga pada tahun berjalan, sedangkan harga konstan penilaiannya didasarkan kepada harga satu tahun dasar tertentu, dalam publikasi ini digunakan harga tahun 2010.
4. *GDP/ GDRP by expenditure classification changes where consumption expenditure Non-profit Institutions Serving Households (NPISH) previously included as part of household consumption expenditure is taken out into separate component. So that, GDP by type of expenditures is classified into: household consumption expenditure, NPISH consumption expenditure, government consumption expenditure, gross fixed capital formation, changes in inventories, exports of goods and services, and imports of goods and services.*
 5. *GDP and its aggregations are presented in two forms: at current market prices and at constant base year market prices. In presenting current market prices, all aggregates are valued at current market prices, while base year constant market prices are shown by valuing all aggregates at fixed base year prices. Year of 2010 is used as the base year in this publication.*

6. Laju pertumbuhan Produk Domestik Bruto diperoleh dari perhitungan PDB atas dasar harga konstan. Diperoleh dengan cara mengurangi nilai PDB pada tahun ke-n terhadap nilai pada tahun ke n-1 (tahun sebelumnya), dibagi dengan nilai pada tahun ke n-1, dikalikan dengan 100 persen. Laju pertumbuhan menunjukkan perkembangan agregat pendapatan dari satu waktu tertentu terhadap waktu sebelumnya.
6. *Growth rate of Gross Domestic Product is derived from GDP at constant market prices. It is obtained by subtracting the value of GDP year n with the value of GDP year n-1, divided by the value of GDP year n-1 then multiplied by 100 percent. The growth rate of GDP explains the income growth during the given period.*
7. Produk Nasional Bruto (PNB) adalah Produk Domestik Bruto ditambah dengan pendapatan faktor neto dari luar negeri. Pendapatan faktor neto merupakan pendapatan faktor produksi yang diterima dikurangi dengan pendapatan yang dibayarkan dari/ke luar negeri oleh residen dengan nonresiden. Pendapatan faktor produksi meliputi upah dan gaji, deviden, bunga modal, royalti, maupun pendapatan atas faktor kepemilikan lainnya.
7. *Gross National Product (GNP) is gross domestic product plus net factor income from abroad. Net factor income is received minus paid incomes due to the ownership of production factor from or to non-residents. This income could be in the form of compensation of employees, dividend, capital interests, royalties and income from other properties factors.*

8. Produk Nasional Neto adalah Produk Nasional Bruto dikurangi dengan penyusutan atas ausnya nilai barang modal tetap yang digunakan dalam proses produksi selama satu tahun. Disebut juga sebagai Produk Nasional Neto atas dasar harga pasar.
 9. Produk Nasional Neto atas dasar biaya factor adalah Produk Nasional Neto atas dasar harga pasar dikurangi dengan pajak tidak langsung neto (pajak tidak langsung dikurangi subsidi). Dengan istilah lain disebut sebagai Pendapatan Nasional, yang menggambarkan pendapatan yang benar-benar diterima oleh penduduk Indonesia.
 10. Pendapatan nasional per kapita adalah pendapatan nasional atau Produk Nasional Neto atas dasar biaya faktor produksi dibagi penduduk pertengahan tahun.
8. *Net National Product is gross national product minus the depreciation of fixed capital goods utilized in the process of production in one year. It is also called Net National Product at market prices.*
 9. *Net National Product at factor costs equals to net national product at market prices minus net indirect taxes (indirect taxes less subsidies). It is also known as national income that describes income actually received by Indonesian residents.*
 10. *Per capita national income is national income or net national product at factor costs divided by mid-year population.*

ULASAN**DESCRIPTION****12.1 Produk Domestic Regional Bruto (PDRB)**

Pertumbuhan ekonomi Kota Singkawang pada tahun 2020 mengalami perlambatan dibanding pertumbuhan pada tahun 2019. Berdasarkan hasil perhitungan PDRB atas dasar harga konstan 2010, laju pertumbuhan ekonomi Kota Singkawang tahun 2020 sekitar -2,43 persen. Nilai PDRB atas dasar harga konstan 2010 pada tahun 2020 sebesar 6.839,80 miliar rupiah, kemudian meningkat pada tahun 2020 menjadi 6.666,37 miliar rupiah.

Dari 17 lapangan usaha ekonomi dalam PDRB pada tahun 2020, hanya 6 diantaranya yang mengalami pertumbuhan positif. 11 lapangan usaha lainnya mengalami pertumbuhan yang negatif dimana lapangan usaha dengan pertumbuhan negatif terbesar ialah perdagangan besar dan eceran, reparasi mobil dan sepeda motor dengan angka pertumbuhan sebesar -7,53 persen. Sedangkan lapangan usaha dengan pertumbuhan positif paling besar terjadi pada lapangan usaha jasa kesehatan dan kegiatan sosial dengan angka pertumbuhan sebesar 11,56 persen.

12.1 Gross Domestic Regional Product (GDRP)

The growth rate of Singkawang City economy in 2020 showed deceleration compared to 2019. Based on GDRP at 2010 constant prices, growth of Singkawang City was 2,43 percent. The value of GDRP at 2010 constant prices in 2019 was 6.839,80 million rupiahs, in the year 2020 they increased to 6.666,37 million rupiahs, respectively.

Of the 17 economic business fields in the GRDP in 2020, only 6 of them experienced positive growth. Another 11 business fields experienced negative growth where the business fields with the largest negative growth were wholesale and retail trade, car and motorcycle repair with a growth rate of -7.53 percent. Meanwhile, the business fields with the greatest positive growth occurred in the health service business and social activities with a growth rate of 11.56 percent.

12.2. Struktur Perekonomian

Pada tahun 2020, laju pertumbuhan dari lapangan usaha jasa kesehatan dan kegiatan sosial sebesar 11,56 persen; lapangan usaha Pengadaan air, pengelolaan sampah, limbah dan daur ulang sebesar 6,21 persen terhadap keseluruhan perekonomian yang ditunjukkan pada PDRB harga berlaku tahun tersebut. Kemudian disusul oleh lapangan usaha informasi dan komunikasi sebesar 6,19 persen; lapangan usaha administrasi pemerintahan, pertahanan dan jaminan sosial Wajib sebesar 4,12 persen; lapangan usaha pengadaan listrik dan gas sebesar 2,05 persen; lapangan usaha pertanian, perikanan dan kehutanan sebesar 0,38 persen; serta lapangan usaha real estat sebesar 0,11persen.

Sedangkan kontribusi terbesar lapangan usaha terhadap Produk Domestik Regional Bruto pada tahun 2020 ialah lapangan usaha perdagangan besar dan eceran; reparasi mobil dan sepeda motor dengan nilai kontribusi sebesar 19,60 persen. Sedangkan lapangan usaha dengan nilai kontribusi paling kecil ialah lapangan usaha pengadaan air, pengelolaan sampah, limbah dan daur ulang dengan nilai kontribusi sebesar 0,37 persen.

12.2. Economics Structure

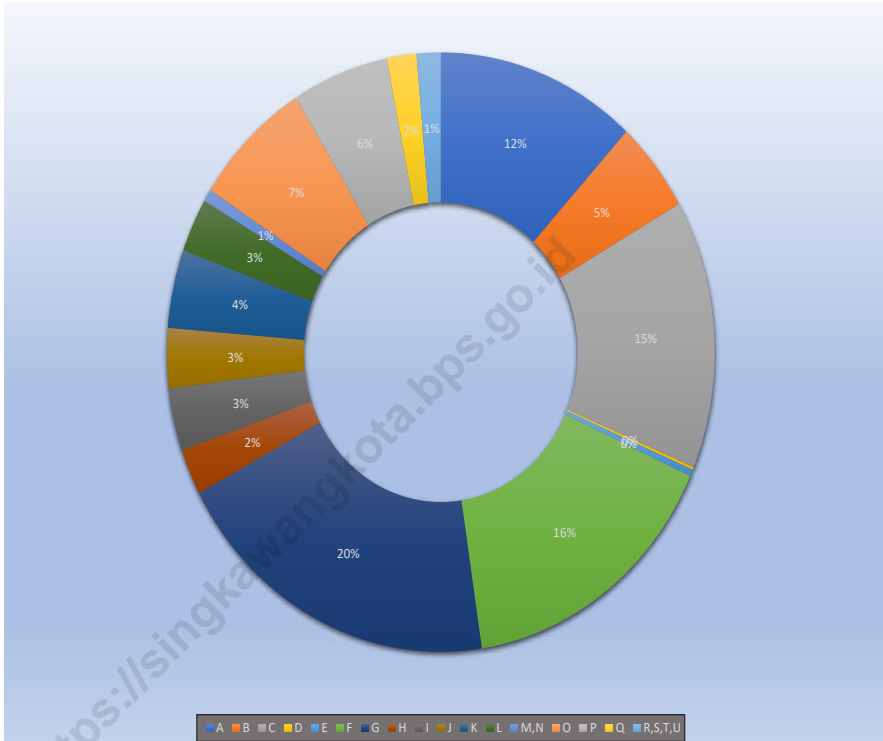
In 2020, the contribution from the health service business and social activities was 11.56 percent; business field Water supply, waste management, waste and recycling amounted to 6.21 percent of the overall economy as shown in the GDP at the current price of the year. Then followed by the information and communication business sector at 6.19 percent; Compulsory government administration, defense and social security business fields by 4.12 percent; electricity and gas supply business fields by 2.05 percent; agricultural, fishery and forestry business fields by 0.38 percent; and real estate business field 0.11 percent.

Meanwhile, the largest contribution from the business field to Gross Regional Domestic Product in 2020 is the wholesale and retail trade business field; car and motorcycle repair with a contribution value of 19.60 percent. Meanwhile, the business field with the smallest contribution value is the business field for water supply, waste management, waste and recycling with a contribution value of 0.37 percent.

Gambar
Figures

12.1

Kontribusi PDRB Atas Dasar Harga Berlaku menurut Lapangan Usaha, 2019
Contribution of GDRP at Current Market Prices by Industrial Origin, 2019

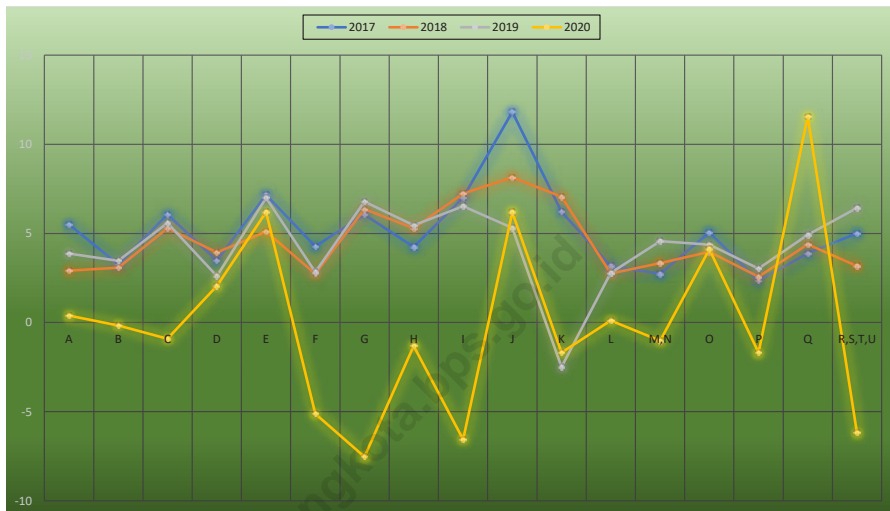


Sumber/Source : Badan Pusat Statistik Kota Singkawang/BPS-Statistics of Singkawang Municipality

Gambar
Figures

12.2

Pertumbuhan Ekonomi menurut Lapangan Usaha di Kota Singkawang, 2016 - 2019
Economic Growth by Industrial Origin in Singkawang Municipality, 2016 - 2019



Sumber/Source : Badan Pusat Statistik Kota Singkawang/BPS-Statistics of Singkawang Municipality

Tabel
Table 12.1

Produk Domestik Regional Bruto Atas Dasar Harga Berlaku Menurut Lapangan Usaha (miliar rupiah) di Kota Singkawang, 2016-2020
Gross Domestic Regional Product at Current Market Prices by Industrial Origin (billion rupiahs) in Singkawang Municipality, 2016-2020

Lapangan Usaha/Industry	2016	2017	2018	2019 *)	2020 **)
(1)	(2)	(3)	(4)	(5)	(6)
Pertanian, Kehutanan, dan Perikanan/ <i>Agriculture, Forestry, and Fishing</i>	1 005,87	1 081,99	1 134,87	1 159,57	1 200,55
Pertambangan dan Penggalian/ <i>Mining and Quarrying</i>	394,50	430,17	465,09	492,84	500,21
Industri Pengolahan/ <i>Manufacturing</i>	1 143,36	1 271,47	1 364,38	1 460,86	1 470,46
Pengadaan Listrik dan Gas/ <i>Electricity and Gas</i>	10,18	11,77	13,27	14,63	15,25
Pengadaan Air; Pengelolaan Sampah, Limbah, dan Daur Ulang/ <i>Water Supply; Sewerage, Waste Management, and Remediation Activities</i>	26,93	29,78	32,11	34,92	37,42
Konstruksi/ <i>Construction</i>	1 379,23	1 498,62	1 581,83	1 642,95	1 602,94
Perdagangan Besar dan Eceran; Reparasi Mobil dan Sepeda Motor/ <i>Wholesale and Retail Trade; Repair of Motor Vehicles and Motorcycles</i>	1 614,48	1 780,65	1 958,24	2 126,46	1 987,49
Transportasi dan Pergudangan/ <i>Transportation and Storage</i>	201,46	219,45	236,36	251,26	251,68
Penyediaan Akomodasi dan Makan Minum/ <i>Accommodation and Food Service Activities</i>	268,41	300,47	332,69	360,45	342,00
Informasi dan Komunikasi/ <i>Information and Communication</i>	226,50	262,66	287,90	306,19	328,37
Jasa Keuangan dan Asuransi/ <i>Financial and Insurance Activities</i>	357,66	396,62	442,07	437,77	427,60
Real Estat/ <i>Real Estate Activities</i>	242,34	262,78	280,14	292,10	295,20
Jasa Perusahaan/ <i>Business Activities</i>	56,44	59,71	63,27	67,21	66,45
Administrasi Pemerintahan, Pertahanan, dan Jaminan Sosial Wajib/ <i>Public Administration and Defence; Compulsory Social Security</i>	532,85	592,54	635,35	673,75	715,34
Jasa Pendidikan/ <i>Education</i>	501,69	535,44	567,41	597,26	577,50
Jasa Kesehatan dan Kegiatan Sosial/ <i>Human Health and Social Work Activities</i>	127,45	135,55	144,87	154,30	177,93
Jasa Lainnya/ <i>Other Services Activities</i>	133,91	143,36	151,54	162,35	144,49
PRODUK DOMESTIK REGIONAL BRUTO/ GROSS DOMESTIC REGIONAL PRODUCT	8 223,24	9 013,05	9 691,38	10 234,88	10 140,88

Catatan/Note : *) Angka Sementara / Preliminary figures **) Angka Sangat Sementara/ Very Preliminary figures

Sumber/Source : BPS, berbagai sensus, survei dan sumber lain/BPS-Statistics of Singkawang Municipality, various census and survey

Tabel 12.2 **Produk Domestik Regional Bruto Atas Dasar Harga Konstan 2010 Menurut Lapangan Usaha (miliar rupiah) di Kota Singkawang, 2016-2020**
Gross Domestic Regional Product at Constant 2010 Market Prices by Industrial Origin (billion rupiahs) in Singkawang Municipality, 2016-2020

Lapangan Usaha/Industry	2016	2017	2018	2019 ^{*)}	2020 ^{**)}
(1)	(2)	(3)	(4)	(5)	(6)
Pertanian, Kehutanan, dan Perikanan/Agriculture, Forestry, and Fishing	786,71	829,97	854,10	887,14	890,51
Pertambangan dan Penggalian/Mining and Quarrying	256,65	264,99	273,14	282,61	282,15
Industri Pengolahan/Manufacturing	819,87	869,50	915,63	966,72	957,88
Pengadaan Listrik dan Gas/Electricity and Gas	9,88	10,23	10,63	10,90	11,13
Pengadaan Air; Pengelolaan Sampah, Limbah, dan Daur Ulang/Water Supply; Sewerage, Waste Management, and Remediation Activities	23,32	24,99	26,26	28,10	29,85
Konstruksi/Construction	896,76	935,09	960,74	987,99	937,38
Perdagangan Besar dan Eceran; Reparasi Mobil dan Sepeda Motor/Wholesale and Retail Trade; Repair of Motor Vehicles and Motorcycles	1 258,89	1 335,18	1 420,05	1 516,26	1 402,15
Transportasi dan Pergudangan/Transportation and Storage	165,90	172,93	182,07	191,99	189,48
Penyediaan Akomodasi dan Makan Minum/Accommodation and Food Service Activities	198,00	211,91	227,26	242,10	226,23
Informasi dan Komunikasi/Information and Communication	224,41	250,97	271,42	285,82	303,51
Jasa Keuangan dan Asuransi/Financial and Insurance Activities	284,35	302,05	323,37	315,28	309,98
Real Estat/Real Estate Activities	170,49	175,90	180,74	185,77	185,97
Jasa Perusahaan/Business Activities	42,57	43,73	45,19	47,25	46,77
Administrasi Pemerintahan, Pertahanan, dan Jaminan Sosial Wajib/Public Administration and Defence; Compulsory Social Security	243,97	256,31	266,46	278,10	289,55
Jasa Pendidikan/Education	354,63	362,96	372,30	383,55	377,06
Jasa Kesehatan dan Kegiatan Sosial/Human Health and Social Work Activities	86,97	90,35	94,31	98,95	110,38
Jasa Lainnya/Other Services Activities	107,57	112,96	116,55	124,05	116,39
PRODUK DOMESTIK REGIONAL BRUTO/ GROSS DOMESTIC REGIONAL PRODUCT	5 930,95	6 250,02	6 540,22	6 832,59	6 666,37

Catatan/Note : *) Angka Sementara / Preliminary figures ***) Angka Sangat Sementara/ Very Preliminary figures

Sumber/Source : BPS, berbagai sensus, survei dan sumber lain/BPS-Statistics of Singkawang Municipality, various census and survey

Tabel
Table 12.3

Distribusi Persentase Produk Domestik Regional Bruto Atas Dasar Harga Berlaku Menurut Lapangan Usaha di Kota Singkawang, 2016-2020
Percentage Distribution of GDRP at Current Market Prices by Industrial Origin in Singkawang Municipality, 2016-2020

Lapangan Usaha/Industry	2016	2017	2018	2019 ^{*)}	2020 ^{**)}
(1)	(2)	(3)	(4)	(5)	(6)
Pertanian, Kehutanan, dan Perikanan/ <i>Agriculture, Forestry, and Fishing</i>	12,23	12,00	11,71	11,33	11,84
Pertambangan dan Penggalian/ <i>Mining and Quarrying</i>	4,80	4,77	4,80	4,82	4,93
Industri Pengolahan/ <i>Manufacturing</i>	13,91	14,11	14,08	14,27	14,50
Pengadaan Listrik dan Gas/ <i>Electricity and Gas</i>	0,12	0,13	0,14	0,14	0,15
Pengadaan Air; Pengelolaan Sampah, Limbah, dan Daur Ulang/ <i>Water Supply; Sewerage, Waste Management, and Remediation Activities</i>	0,33	0,33	0,33	0,34	0,37
Konstruksi/ <i>Construction</i>	16,77	16,63	16,32	16,05	15,81
Perdagangan Besar dan Eceran; Reparasi Mobil dan Sepeda Motor/ <i>Wholesale and Retail Trade; Repair of Motor Vehicles and Motorcycles</i>	19,63	19,76	20,21	20,78	19,60
Transportasi dan Pergudangan/ <i>Transportation and Storage</i>	2,45	2,43	2,44	2,45	2,48
Penyediaan Akomodasi dan Makan Minum/ <i>Accommodation and Food Service Activities</i>	3,26	3,33	3,43	3,52	3,37
Informasi dan Komunikasi/ <i>Information and Communication</i>	2,75	2,91	2,97	2,99	3,24
Jasa Keuangan dan Asuransi/ <i>Financial and Insurance Activities</i>	4,35	4,40	4,56	4,28	4,22
Real Estat/ <i>Real Estate Activities</i>	2,95	2,92	2,89	2,85	2,91
Jasa Perusahaan/ <i>Business Activities</i>	0,69	0,66	0,65	0,66	0,66
Administrasi Pemerintahan, Pertahanan, dan Jaminan Sosial Wajib/ <i>Public Administration and Defence; Compulsory Social Security</i>	6,48	6,57	6,56	6,58	7,05
Jasa Pendidikan/ <i>Education</i>	6,10	5,94	5,85	5,84	5,69
Jasa Kesehatan dan Kegiatan Sosial/ <i>Human Health and Social Work Activities</i>	1,55	1,50	1,49	1,51	1,75
Jasa Lainnya/ <i>Other Services Activities</i>	1,63	1,59	1,56	1,59	1,42
PRODUK DOMESTIK REGIONAL BRUTO/ GROSS DOMESTIC REGIONAL PRODUCT	100,00	100,00	100,00	100,00	100,00

Catatan/Note : *) Angka Sementara / Preliminary figures **) Angka Sangat Sementara/ Very Preliminary figures

Sumber/Source : BPS, berbagai sensus, survei dan sumber lain/BPS-Statistics of Singkawang Municipality, various census and survey

Tabel 12.4 **Laju Pertumbuhan Produk Domestik Regional Bruto Atas Dasar Harga Konstan 2010 Menurut Lapangan Usaha (persen) di Kota Singkawang, 2016-2020**
The Growth of GDP at Constant 2010 Market Prices by Industrial Origin (percentage) in Singkawang Municipality, 2016-2020

Lapangan Usaha/Industry	2016	2017	2018	2019 ^{*)}	2020 ^{**)}
(1)	(2)	(3)	(4)	(5)	(6)
Pertanian, Kehutanan, dan Perikanan/ <i>Agriculture, Forestry, and Fishing</i>	5,43	5,50	2,91	3,87	0,38
Pertambangan dan Penggalian/ <i>Mining and Quarrying</i>	4,09	3,25	3,08	3,47	-0,16
Industri Pengolahan/ <i>Manufacturing</i>	5,99	6,05	5,30	5,58	-0,91
Pengadaan Listrik dan Gas/ <i>Electricity and Gas</i>	17,04	3,48	3,93	2,61	2,05
Pengadaan Air; Pengelolaan Sampah, Limbah, dan Daur Ulang/ <i>Water Supply; Sewerage, Waste Management, and Remediation Activities</i>	4,80	7,16	5,10	7,00	6,21
Konstruksi/ <i>Construction</i>	3,12	4,27	2,74	2,84	-5,12
Perdagangan Besar dan Eceran; Reparasi Mobil dan Sepeda Motor/ <i>Wholesale and Retail Trade; Repair of Motor Vehicles and Motorcycles</i>	6,21	6,06	6,36	6,78	-7,53
Transportasi dan Pergudangan/ <i>Transportation and Storage</i>	5,93	4,24	5,29	5,45	-1,31
Penyediaan Akomodasi dan Makan Minum/ <i>Accommodation and Food Service Activities</i>	7,05	7,02	7,24	6,53	-6,56
Informasi dan Komunikasi/ <i>Information and Communication</i>	9,45	11,83	8,15	5,31	6,19
Jasa Keuangan dan Asuransi/ <i>Financial and Insurance Activities</i>	3,60	6,22	7,06	(2,50)	-1,68
Real Estat/ <i>Real Estate Activities</i>	3,10	3,17	2,76	2,78	0,11
Jasa Perusahaan/ <i>Business Activities</i>	3,44	2,73	3,34	4,57	-1,03
Administrasi Pemerintahan, Pertahanan, dan Jaminan Sosial Wajib/ <i>Public Administration and Defence; Compulsory Social Security</i>	6,94	5,06	3,96	4,37	4,12
Jasa Pendidikan/ <i>Education</i>	2,24	2,35	2,57	3,02	-1,69
Jasa Kesehatan dan Kegiatan Sosial/ <i>Human Health and Social Work Activities</i>	4,93	3,88	4,39	4,92	11,56
Jasa Lainnya/ <i>Other Services Activities</i>	5,18	5,01	3,18	6,43	-6,18
PRODUK DOMESTIK REGIONAL BRUTO/ GROSS DOMESTIC REGIONAL PRODUCT	5,17	5,38	4,64	4,47	-2,43

Catatan/Note : *) Angka Sementara / Preliminary figures **) Angka Sangat Sementara/ Very Preliminary figures

Sumber/Source : BPS, berbagai sensus, survei dan sumber lain/BPS-Statistics of Singkawang Municipality, various census and survey

Tabel
Table 12.5

Produk Domestik Regional Bruto Atas Dasar Harga Berlaku Menurut Jenis Pengeluaran (miliar rupiah) di Kota Singkawang, 2016-2020
Gross Regional Domestic Product at Current Market Prices by Type of Expenditure (billion rupiahs) in Singkawang Municipality, 2016-2020

Jenis Pengeluaran/Type of Expenditure	2016	2017	2018	2019 ^{*)}
(1)	(2)	(3)	(4)	(5)
Pengeluaran Konsumsi Rumah Tangga/ Household Consumption Expenditure	4 141,13	4 521,52	4 862,03	5 148,40
Pengeluaran Konsumsi LNPR/ NPISH NPISH Consumption Expenditure	236,33	266,05	294,21	314,32
Pengeluaran Konsumsi Pemerintah/ Government Consumption Expenditure	1 068,53	1 152,16	1 236,96	1 311,80
Pembentukan Modal Tetap Bruto/ Gross Fixed Capital	3 155,44	3 368,80	3 623,26	3 799,59
Perubahan Inventori/ Changes in Inventories	35,83	53,41	55,70	56,56
Net Ekspor Barang dan Jasa/ Net Exports of Goods and Services	-414,02	-348,90	-352,59	-374,74
PRODUK DOMESTIK REGIONAL BRUTO/ GROSS DOMESTIC REGIONAL PRODUCT	8 223,24	9 013,05	9 707,42	10 255,96

Catatan/Note : *) Angka Sementara / Preliminary figures **) Angka Sangat Sementara/ Very Preliminary figures
Perbedaan angka disebabkan karena PDRB menurut pengeluaran belum rekonsiliasi/The difference in figures is because the GRDP according to expenditure has not been reconciled

Sumber/Source : BPS, berbagai sensus, survei dan sumber lain/BPS-Statistics of Singkawang Municipality, various census and survey

Tabel 12.6 **Produk Domestik Regional Bruto Atas Dasar Harga Konstan 2010 Menurut Jenis Pengeluaran (miliar rupiah) di Kota Singkawang, 2016-2020**
Gross Regional Domestic Product at 2010 Constant Market Prices by Type of Expenditure (billion rupiahs) in Singkawang Municipality, 2016-2020

Jenis Pengeluaran/Type of Expenditure	2016	2017	2018	2019 ^{*)}
(1)	(2)	(3)	(4)	(5)
Pengeluaran Konsumsi Rumah Tangga/ Household Consumption Expenditure	3 063,18	3 207,82	3 357,93	3 516,01
Pengeluaran Konsumsi LNPR/ NPISH Consumption Expenditure	154,35	164,94	175,59	185,09
Pengeluaran Konsumsi Pemerintah/ Government Consumption Expenditure	811,69	850,69	891,12	935,12
Pembentukan Modal Tetap Bruto/ Gross Fixed Capital	2 350,96	2 441,74	2 548,07	2 636,79
Perubahan Inventori/ Changes in Inventories	19,84	25,17	32,00	40,03
Net Ekspor Barang dan Jasa/ Net Exports of Goods and Services	-469,07	-440,35	-451,73	-473,24
PRODUK DOMESTIK REGIONAL BRUTO/ GROSS DOMESTIC REGIONAL PRODUCT	5 930,95	6 250,02	6 543,52	6 839,80

Catatan/Note : *) Angka Sementara / Preliminary figures ***) Angka Sangat Sementara/ Very Preliminary figures
 Perbedaan angka disebabkan karena PDRB menurut pengeluaran belum rekonsiliasi/The difference in figures is because the GRDP according to expenditure has not been reconciled

Sumber/Source : BPS, berbagai sensus, survei dan sumber lain/BPS-Statistics of Singkawang Municipality, various census and survey

Perbandingan Antar Kab/Kota Regency/Municipal Comparison



Kabupaten dengan jumlah penduduk miskin tertinggi se-Kalimantan Barat adalah Kabupaten Ketapang dengan jumlah penduduk miskin sebanyak 53,45 ribu orang

The regency with the highest number of poor people in Kalimantan Barat Province is Ketapang Regency with 53.45 thousand people being poor

Tingkat kepadatan penduduk Provinsi Kalimantan Barat Menurut Kabupaten/Kota

*Population density in Kalimantan Barat Province
by Regency/Municipal*



▲ **Tertinggi**
Highest

6.110 jiwa/km²

Kota Pontianak
6,110 people/km²
Pontianak Municipality

▼ **Terendah**
Lowest

8 jiwa/km²

Kabupaten Kapuas Hulu
8 people/km²
Kapuas Hulu Regency



Jumlah penderita HIV terbanyak se Provinsi Kalimantan Barat adalah di Kota Pontianak dengan jumlah penderita sebanyak 3.705 orang

The highest number of HIV sufferers in Kalimantan Barat Province is in Pontianak Municipality with 3,705 sufferers

PENJELASAN TEKNIS

1. Sumber data yang digunakan dalam bab ini berasal dari Statistik Kalimantan Barat, publikasi lain maupun situs internet. Khusus data Kota Singkawang berasal dari publikasi Kota Singkawang Dalam Angka.
2. Jumlah penduduk dan angka harapan hidup penduduk setiap negara merupakan hasil estimasi yang merujuk pada data sensus yang dilakukan. Misalnya Kota Singkawang mengacu pada hasil Sensus Penduduk (SP) 2020. Estimasi tersebut memperhatikan perubahan tingkat kelahiran, kematian, dan perpindahan penduduk.
3. Indeks Pembangunan Manusia (IPM) adalah ukuran ringkas rata-rata capaian/keberhasilan dimensi utama pembangunan manusia yaitu: umur panjang dan hidup sehat, mempunyai pengetahuan, dan memiliki standar hidup yang layak.

TECHNICAL NOTES

1. *Data sources in this chapter were mainly from Kalimantan Barat Statistics, another publication or websites. Specifically for Singkawang Municipality, data were obtained from Singkawang Municipality In Figure.*
2. *Population data and life expectancy at birth data of each country refers to the population census - based estimation result conducted by each country. For example, Singkawang Municipality population data refer to the result of the 2020 Population Census. The estimation took into account the trends in fertility, mortality, and migration.*
3. *The Human Development Index (HDI) is a summary measure of average achievement in key dimensions of human development: a long and healthy life, being knowledgeable, and have a decent standard of living.*

4. Laju pertumbuhan produk domestik regional bruto (PDRB) per kapita menggunakan data PDRB per kapita atas dasar harga konstan. Diperoleh dengan cara mengurangi nilai PDRB per kapita pada tahun ke-n dengan nilai pada tahun ke n- 1 (tahun sebelumnya), dibagi dengan nilai pada tahun ke n-1, kemudian dikalikan dengan 100 persen. Laju pertumbuhan tersebut menunjukkan perkembangan agregat pendapatan per kapita penduduk dari satu waktu tertentu terhadap waktu sebelumnya.
4. *Growth rate of per capita gross regional domestic product (GRDP) is derived from per capita GRDP at constant market prices. It is obtained by subtracting the value of per capita GRDP year n by the value of per capita GRDP year n-1 (previous year), divided by the value of per capita GRDP year n-1, then multiplied by 100 percent. The growth rate of per capita GRDP explains the per capita income growth during the given period.*

ULASAN

Penduduk Kalimantan Barat berdasarkan hasil Sensus Penduduk 2020 sebesar 5,41 juta jiwa. Sementara penduduk Kota Singkawang hanya sebesar 235,06 ribu jiwa. Dengan jumlah tersebut berarti Kota Singkawang berada pada posisi ke 11 di Kalimantan Barat dalam hal jumlah penduduk. Data selengkapnya tentang jumlah penduduk se-Kalimantan Barat disajikan pada Tabel 13.1.

Laju pertumbuhan PDRB menurut harga konstan disajikan pada Tabel 13.2. Pada tahun 2020, laju pertumbuhan PDRB Kabupaten/Kota se-Kalimantan Barat cenderung mengalami penurunan signifikan dibanding tahun sebelumnya karena fenomena pandemi Covid-19. Kabupaten yang mengalami perlambatan laju PDRB terendah adalah Kabupaten Sanggau dengan laju PDRB tahun 2019 sebesar 1,67 persen menjadi 0,70 persen pada tahun 2020. Diikuti Kabupaten Mempawah dengan laju PDRB pada tahun 2019 sebesar 2,48 persen menjadi 0,19 persen pada tahun 2020. Kota Singkawang sendiri mengalami penurunan laju pertumbuhan PDRB dari 2,27 persen di tahun 2019 menjadi -2,43 persen pada tahun 2020.

DESCRIPTION

Population of Kalimantan Barat based on Population Projection 2020 was 5,07 millions whereas population of Singkawang Municipality only equal 222,91 thousand. By this number, Singkawang Municipality as the eleventh rank in Kalimantan Barat. The complete data on Kalimantan Barat population by regions are presented in Table 13.1.

Growth rate of Gross Domestic Regional Product (GDRP) at constant market price by regions are presented in Table 13.2. In 2020, growth rate of GRDP by regions in Kalimantan Barat was significantly decreased than the previous year due to Covid-19 pandemic. The lowest slowdown of growth rate in Kalimantan Barat was experienced by Sanggau Regency with 1.67 percent in 2019 became 0.70 percent in 2020. Followed by Mempawah Regency with growth rate 2.48 percent in 2019 became 0.19 percent in 2020. Meanwhile, growth rate GDRP of Singkawang Municipality has decreased from 2.27 percent in 2019 to -2.43 percent in 2020.

Tabel 13.21 menyajikan data produksi padi Kabupaten/Kota se Kalimantan Barat selama 2014-2020. Dari tabel tersebut terlihat bahwa pada tahun 2020 produksi padi di Kalimantan Barat masih di dominasi oleh Kabupaten Sambas, Kabupaten Kubu Raya dan Kabupaten Ketapang. Sementara Kota Singkawang dengan produksi padi sebesar 13,81 ribu ton Gabah Kering Giling (GKG) berada pada posisi ke tiga belas.

The production of paddy during 2013 sd 2020 in West Kalimantan is shown in Table 13.21. In 2020, dominating paddy production in West Kalimantan are Sambas, Kubu Raya and Ketapang Regency. Meanwhile, Singkawang Municipality with paddy production was 13.81 thousand ton in dry unshaked paddy (DUP) as the thirteenth rank in West Kalimantan.

Kegiatan Penanaman Modal (investasi) adalah kegiatan yang berperan sentral dalam perekonomian, karena PMDN maupun PMA dapat mempengaruhi produksi nasional maupun regional serta diharapkan terjadi penambahan lapangan pekerjaan dalam rangka mengatasi masalah pengangguran. Pengaruh penanaman modal ini tercermin dalam perkembangan PDRB maupun struktur angkatan kerja.

The activity of capital cultivation (investment) is activity which the central sharing in economics, because domestic investment and foreign investment could influence production of national and regional and also expected that additional employment opportunities will occur in order to overcome unemployment problems. The influence of capital investment reflected in growth of GRDP and also labor force structure.

Realisasi Proyek Penanaman Modal Dalam Negeri (PMDN) sampai akhir tahun 2020 tercatat sebesar 9.256,47 trilyun rupiah, jumlah ini meningkat dari tahun sebelumnya yakni 6.978,65 trilyun rupiah. Sementara untuk investasi PMA dari 7.988,11 miliar rupiah di tahun 2019, turun drastis menjadi 759,26 miliar rupiah di tahun 2020.

The Planned Investment of PMDN 2019, noted 9,256.47 trillion rupiahs this number increased from previous year, which was 6,978.65 trillion rupiahs. While foreign investments from 7,988.11 billion rupiahs in 2019 drastically decreased to 759.26 billion rupiahs in 2020.

Gambar
Figures

13.1

Persentase Jumlah Penduduk Menurut Kabupaten/ Kota di Provinsi Kalimantan Barat, 2020
Population Percentage by Regency/Municipality in Kalimantan Barat Province, 2020



Catatan/Note : 1) Sensus Penduduk/Population Census

2) Survei Penduduk Antar Sensus/Intercensal Population Census

r) Angka Proyeksi/Projection

Sumber/Source : Badan Pusat Statistik Kalimantan Barat/BPS-Statistics of Kalimantan Barat Province

Tabel 13.1 **Jumlah Penduduk Menurut Kabupaten/Kota di Provinsi Kalimantan Barat (ribu), 2016–2020**
Table 13.1 **Population by Regency/Municipality in Kalimantan Barat Province (thousand), 2016–2020**

Kabupaten/Kota Regency/Municipality	2016^{r)}	2017^{r)}	2018^{r)}	2019^{r)}	2020¹⁾
(1)	(2)	(3)	(4)	(5)	(6)
Kab. Sambas	526,37	529,68	532,61	262,30	629,90
Kab. Bengkayang	242,79	247,08	251,32	132,30	286,37
Kab. Landak	362,73	367,79	372,61	196,34	397,61
Kab. Mempawah	255,13	258,22	261,30	133,59	301,56
Kab. Sanggau	451,21	457,70	464,00	242,58	484,84
Kab. Ketapang	485,12	495,09	504,01	265,31	570,66
Kab. Sintang	402,21	407,90	413,37	215,21	421,31
Kab. Kapuas Hulu	250,40	254,71	258,98	133,68	252,61
Kab. Sekadau	195,61	197,68	199,58	103,66	211,56
Kab. Melawi	199,12	202,31	205,30	106,22	228,27
Kab. Kayong Utara	107,27	109,10	110,90	57,31	126,57
Kab. Kubu Raya	554,81	562,92	570,91	293,64	609,39
Kota Pontianak	617,46	627,02	637,72	322,26	658,68
Kota Singkawang	211,51	215,30	219,06	113,75	235,06
Kalimantan Barat	4 861,74	4 932,50	5 001,66	2 578,13	5 414,39

Catatan/Note : 1) Sensus Penduduk/Population Census

2) Survei Penduduk Antar Sensus/Intercensal Population Census

r) Angka Proyeksi/Projection

Sumber/Source : Badan Pusat Statistik Kalimantan Barat/ BPS-Statistics of Kalimantan Barat Province

Tabel 13.2
Table

Laju Pertumbuhan Produk Domestik Regional Bruto Atas Dasar Harga Konstan 2010 Menurut Kabupaten/Kota di Provinsi Kalimantan Barat (persen), 2016–2020
Rate of Growth of Gross Regional Domestic Products at Constant 2010 Prices by Regency/Municipality in Kalimantan Barat Province (percent), 2016–2020

Kabupaten/Kota Regency/Municipality	2016	2017	2018	2019 ^{*)}	2020 ^{**)}
(1)	(2)	(3)	(4)	(5)	(6)
Kab. Sambas	5,06	5,03	4,89	2,34	-2.02
Kab. Bengkayang	5,62	5,37	5,23	2,80	-1.99
Kab. Landak	5,17	5,09	5,01	1,83	-0.67
Kab. Mempawah	5,87	5,82	5,81	2,48	0.19
Kab. Sanggau	4,48	4,45	4,30	1,67	0.70
Kab. Ketapang	7,21	7,99	6,72	2,84	-0.50
Kab. Sintang	5,33	5,47	5,09	1,40	-2.19
Kab. Kapuas Hulu	5,39	5,23	4,03	1,25	-2.43
Kab. Sekadau	5,82	5,87	5,49	1,49	-0.98
Kab. Melawi	4,70	5,38	4,97	2,40	-1.10
Kab. Kayong Utara	5,37	5,01	5,04	2,75	-0.74
Kab. Kubu Raya	6,54	5,62	5,82	1,91	-2.43
Kota Pontianak	4,96	4,91	4,81	1,68	-3.97
Kota Singkawang	5,38	4,70	4,53	2,27	-2.43
Kalimantan Barat	5,17	5,07	5,00	2,04	-1.82

Catatan/Note : *) Angka Sementara / Preliminary figures

**) Angka Sangat Sementara / Very Preliminary figures

Sumber/Source : Badan Pusat Statistik Kalimantan Barat/ BPS-Statistics of Kalimantan Barat Province

Tabel 13.3 **Jumlah Penduduk Miskin Menurut Kabupaten/Kota di Provinsi Kalimantan Barat (ribu), 2016–2020**
Table 13.3 **Number of Poor Population by Regency/Municipality in Kalimantan Barat Province (thousand), 2016–2020**

Kabupaten/Kota Regency/Municipality	2016	2017	2018	2019	2020
(1)	(2)	(3)	(4)	(5)	(6)
Kab. Sambas	44,88	45,42	45,48	43,84	41,41
Kab. Bengkayang	18,04	18,48	17,94	17,69	17,11
Kab. Landak	44,55	44,82	43,73	43,16	42,36
Kab. Mempawah	14,61	15,30	14,61	14,02	13,18
Kab. Sanggau	20,27	20,62	21,59	21,41	21,16
Kab. Ketapang	53,07	54,28	54,86	53,84	53,45
Kab. Sintang	40,36	41,46	42,65	40,30	39,19
Kab. Kapuas Hulu	24,49	23,96	24,76	25,22	23,93
Kab. Sekadau	11,97	12,74	12,29	12,28	11,92
Kab. Melawi	25,05	25,28	26,24	25,71	25,34
Kab. Kayong Utara	10,89	10,75	11,13	11,21	10,90
Kab. Kubu Raya	27,83	29,53	28,86	27,37	25,90
Kota Pontianak	34,13	33,18	31,76	31,46	30,70
Kota Singkawang	11,21	11,61	11,17	10,90	10,23
Kalimantan Barat	381,35	387,43	387,08	378,41	366,77

Sumber/Source : Badan Pusat Statistik Kalimantan Barat/ BPS-Statistics of Kalimantan Barat Province

Tabel 13.4 Indeks Pembangunan Manusia Menurut Kabupaten/Kota di Provinsi Kalimantan Barat, 2016–2020
Human Development Index by Regency/Municipality in Kalimantan Barat Province, 2016–2020

Kabupaten/Kota Regency/Municipality	2016	2017	2018	2019	2020
(1)	(2)	(3)	(4)	(5)	(6)
Kab. Sambas	64,94	65,92	66,61	67,02	67,03
Kab. Bengkayang	65,45	65,99	66,85	67,57	67,87
Kab. Landak	64,58	64,93	65,45	65,96	65,98
Kab. Mempawah	63,84	64,00	64,90	65,50	65,74
Kab. Sanggau	63,90	64,61	65,15	65,67	65,77
Kab. Ketapang	64,74	65,71	66,41	67,16	67,17
Kab. Sintang	64,78	65,16	66,07	66,70	66,88
Kab. Kapuas Hulu	63,83	64,18	65,03	65,65	65,69
Kab. Sekadau	62,52	63,04	63,69	64,34	64,76
Kab. Melawi	64,25	64,43	65,05	65,54	65,55
Kab. Kayong Utara	60,87	61,52	61,82	62,66	62,68
Kab. Kubu Raya	65,54	66,31	67,23	67,76	67,95
Kota Pontianak	77,63	77,93	78,56	79,35	79,44
Kota Singkawang	70,10	70,25	71,08	71,72	71,94
Kalimantan Barat	65,88	66,26	66,98	67,65	67,66

Sumber/Source : Badan Pusat Statistik Kalimantan Barat/ BPS-Statistics of Kalimantan Barat Province

Tabel 13.5 Penduduk Laki-Laki Menurut Kabupaten/Kota 2000, 2005, 2010, 2019, dan 2020
Male Population by Regency/Municipality 2000, 2005, 2010, 2019, and 2020

Kabupaten/Kota Regency/Municipality	2000 ¹⁾	2005 ²⁾	2010 ¹⁾	2019 ^{r)}	2020 ¹⁾
(1)	(2)	(3)	(4)	(5)	(6)
Kab. Sambas	228 235	242 092	244 604	262 296	322 373
Kab. Bengkayang	171 850	102 169	112 152	132 296	148 727
Kab. Landak	147 073	160 726	172 373	196 343	208 270
Kab. Mempawah	320 673	346 781	118 980	133 589	154 316
Kab. Sanggau	262 078	189 115	211 859	242 577	251 489
Kab. Ketapang	220 533	242 851	222 258	265 309	297 266
Kab. Sintang	236 492	175 345	188 433	215 206	217 921
Kab. Kapuas Hulu	93 062	104 616	113 452	133 677	129 669
Kab. Sekadau	-	88 623	93 899	103 656	109 750
Kab. Melawi	-	82 956	91 529	106 219	117 404
Kab. Kayong Utara	-	-	48 835	57 314	65 177
Kab. Kubu Raya	-	-	254 946	293 643	311 742
Kota Pontianak	238 167	252 452	277 971	322 256	329 729
Kota Singkawang	-	87 711	95 612	113 747	120 280
Kalimantan Barat	1 918 163	2 075 437	2 246 903	2 578 128	2 784 113

Catatan/Note : 1) Sensus Penduduk/Population Census

2) Survei Penduduk Antar Sensus/Intercensal Population Census

r) Angka Proyeksi/Projection

Sumber/Source : Badan Pusat Statistik Kalimantan Barat/ BPS-Statistics of Kalimantan Barat Province

Tabel 13.6 Penduduk Perempuan Menurut Kabupaten/Kota 2000, 2005, 2010, 2019, dan 2020
Female Population by Regency/Municipality 2000, 2005, 2010, 2019, and 2020

Kabupaten/Kota Regency/Municipality	2000 ¹⁾	2005 ²⁾	2010 ¹⁾	2019 ¹⁾	2020 ¹⁾
(1)	(2)	(3)	(4)	(5)	(6)
Kab. Sambas	225 891	234 191	251 516	273 429	307 532
Kab. Bengkayang	161 239	91 965	103 125	122 965	137 639
Kab. Landak	134 953	146 943	157 276	180 962	189 340
Kab. Mempawah	310 873	333 275	115 041	130 636	147 244
Kab. Sanggau	246 242	183 013	196 609	227 647	233 347
Kab. Ketapang	205 752	228 865	205 202	247 474	273 391
Kab. Sintang	224 102	168 199	176 326	203 579	203 385
Kab. Kapuas Hulu	89 527	99 731	108 708	129 530	122 940
Kab. Sekadau	-	82 663	87 735	97 922	101 809
Kab. Melawi	-	77 950	87 116	102 198	110 866
Kab. Kayong Utara	-	-	46 759	55 401	61 394
Kab. Kubu Raya	-	-	246 024	285 688	297 650
Kota Pontianak	234 053	249 681	276 793	324 405	328 956
Kota Singkawang	-	80 432	90 850	109 163	114 784
Kalimantan Barat	1 832 632	1 976 908	2 149 080	2 490 999	2 630 277

Catatan/Note : 1) Sensus Penduduk/Population Census

2) Survei Penduduk Antar Sensus/Intercensal Population Census

r) Angka Proyeksi/Projection

Sumber/Source : Badan Pusat Statistik Kalimantan Barat/ BPS-Statistics of Kalimantan Barat Province

Tabel 13.7 Penduduk Laki-Laki dan Perempuan Menurut Kabupaten/Kota 2000, 2005, 2010, 2019, dan 2020
Male and Female Population by Regency/Municipality 2000, 2005, 2010, 2019, and 2020

Kabupaten/Kota Regency/Municipality	2000 ¹⁾	2005 ²⁾	2010 ¹⁾	2019 ¹⁾	2020 ¹⁾
(1)	(2)	(3)	(4)	(5)	(6)
Kab. Sambas	454 126	476 283	496 120	535 725	629 905
Kab. Bengkayang	333 089	194 134	215 277	255 261	286 366
Kab. Landak	282 026	307 669	329 649	377 305	397 610
Kab. Mempawah	631 546	680 056	234 021	264 225	301 560
Kab. Sanggau	508 320	372 128	408 468	470 224	484 836
Kab. Ketapang	426 285	471 716	427 460	512 783	570 657
Kab. Sintang	460 594	343 544	364 759	418 785	421 306
Kab. Kapuas Hulu	182 589	204 347	222 160	263 207	252 609
Kab. Sekadau	-	171 286	181 634	201 578	211 559
Kab. Melawi	-	160 906	178 645	208 417	228 270
Kab. Kayong Utara	-	-	95 594	112 715	126 571
Kab. Kubu Raya	-	-	500 970	579 331	609 392
Kota Pontianak	472 220	502 133	554 764	646 661	658 685
Kota Singkawang	-	168 143	186 462	222 910	235 064
Kalimantan Barat	3 750 795	4 052 345	4 395 983	5 069 127	5 414 390

Catatan/Note : 1) Sensus Penduduk/Population Census

2) Survei Penduduk Antar Sensus/Intercensal Population Census

r) Angka Proyeksi/Projection

Sumber/Source : Badan Pusat Statistik Kalimantan Barat/ BPS-Statistics of Kalimantan Barat Province

Tabel 13.8 **Kepadatan Penduduk Menurut Kabupaten/Kota, 2020**
Table **Density of Population by Regency/Municipality, 2020**

Kabupaten/Kota Regency/Municipality	Penduduk ¹⁾ Population	Luas Wilayah Total Area (km ²)	Kepadatan Penduduk Density of Population	
(1)	(2)	(3)	(4)	
Kab. Sambas	629 905	6 716.52	94	
Kab. Bengkayang	286 366	5 075.48	56	
Kab. Landak	397 610	8 915.10	45	
Kab. Mempawah	301 560	2 797.88	108	
Kab. Sanggau	484 836	12 857.80	38	
Kab. Ketapang	570 657	31 240.74	18	
Kab. Sintang	421 306	21 638.20	19	
Kab. Kapuas Hulu	252 609	29 842.00	8	
Kab. Sekadau	211 559	5 444.20	39	
Kab. Melawi	228 270	10 640.80	21	
Kab. Kayong Utara	126 571	4 568.26	28	
Kab. Kubu Raya	609 392	6 958.22	88	
Kota Pontianak	658 685	107.80	6 110	
Kota Singkawang	235 064	504.00	466	
Kalimantan Barat	2020¹⁾	5 414 390	147 307.00	37
	2019¹⁾	5 069 127	147 307.00	35
	2010¹⁾	4 395 983	147 307.00	30
	2005²⁾	4 052 345	146 307,00	28
	2000¹⁾	3 750 795	146 307,00	26

Catatan/Note : 1) Sensus Penduduk/Population Census

2) Survei Penduduk Antar Sensus/Intercensal Population Census

r) Angka Proyeksi/Projection

Sumber/Source : Badan Pusat Statistik Kalimantan Barat/ BPS-Statistics of Kalimantan Barat Province

Tabel 13.9 **Indeks Pembangunan Manusia (IPM) Menurut Kabupaten/Kota, 2020**
Human Development Index (HDI) by Regency/Municipality, 2020

Kabupaten/Kota Regency/Municipality	Angka Harapan Hidup Life Expectancy Rate (years)	Angka Harapan Lama Sekolah Years of Schooling (years)	Angka Rata-rata Lama Sekolah Mean Years of Schooling (years)	IPM HDI	
(1)	(2)	(3)	(4)	(5)	
Kab. Sambas	68,93	12,61	6,71	67,03	
Kab. Bengkayang	73,83	12,09	6,76	67,87	
Kab. Landak	72,84	12,4	7,11	65,98	
Kab. Mempawah	71,04	12,39	7,03	65,74	
Kab. Sanggau	71,42	11,57	7,15	65,77	
Kab. Ketapang	71,10	11,8	7,31	67,17	
Kab. Sintang	71,71	12,03	7,07	66,88	
Kab. Kapuas Hulu	72,52	12,05	7,52	65,69	
Kab. Sekadau	71,84	11,88	6,83	64,76	
Kab. Melawi	72,97	11,16	6,76	65,55	
Kab. Kayong Utara	68,28	11,82	6,01	62,68	
Kab. Kubu Raya	70,59	13,82	6,83	67,95	
Kota Pontianak	72,96	15	10,17	79,44	
Kota Singkawang	72,06	12,9	7,89	71,94	
Kalimantan Barat	2020	70,69	12,6	7,37	67,66
	2019	70,56	12,58	7,31	67,65
	2018	70,18	12,55	7,12	66,98
	2017	69,92	12,50	7,05	66,26
	2016	69,90	12,37	6,98	65,88

Sumber/Source : Badan Pusat Statistik Kalimantan Barat/ BPS-Statistics of Kalimantan Barat Province

Tabel 13.10 Batas Miskin, Persentase, dan Jumlah Penduduk Miskin Menurut Kabupaten/Kota, 2020
Poverty Line, Percentage, and Number of Population Below the Poverty Line by Regency/Municipality, 2020

Kabupaten/Kota Regency/Municipality	Batas Miskin Poverty Line (rupiah/rupiahs)	Jumlah Penduduk Miskin Number of Population Below the Poverty Line (ribu/thousand)	Persentase Penduduk Miskin Population Below the Poverty Line
(1)	(2)	(3)	(4)
Kab. Sambas	438 062,00	41,41	7,70
Kab. Bengkayang	365 755,00	17,11	6,62
Kab. Landak	385 314,00	42,36	11,12
Kab. Mempawah	379 808,00	13,18	4,95
Kab. Sanggau	346 983,00	21,16	4,46
Kab. Ketapang	468 450,00	53,45	10,29
Kab. Sintang	573 128,00	39,19	9,27
Kab. Kapuas Hulu	465 360,00	23,93	8,33
Kab. Sekadau	339 456,00	11,92	5,87
Kab. Melawi	550 535,00	25,34	12,04
Kab. Kayong Utara	311 643,00	10,90	9,56
Kab. Kubu Raya	423 430,00	25,90	4,42
Kota Pontianak	567 432,00	30,70	4,70
Kota Singkawang	510 596,00	10,23	4,53
Kalimantan Barat	2020	471 200,00	366,77
	2019	438 555,00	378,41
	2018	409 287,00	387,08
	2017	377 219,00	387,43
	2016	347 880,00	381,35

Sumber/Source : Badan Pusat Statistik Kalimantan Barat/ BPS-Statistics of Kalimantan Barat Province

Tabel 13.11 Jumlah Kelahiran, ASFR, TFR, dan CBR Menurut Kabupaten/Kota, 2010
Table Number of Fertility, ASFR, TFR and CBR by Regency/ Municipality, 2010

Kabupaten/Kota Regency/Municipality	Jumlah Kelahiran Number of Fertility			2010	
	2005 (Jiwa/ Persons)	2010 (Jiwa/ Persons)	ASFR (15-19)	TFR	CBR
(1)	(2)	(3)	(4)	(5)	(6)
Kab. Sambas	10 343	11 269	0,06	3,07	535 725
Kab. Bengkayang	4 344	4 328	0,07	3,07	255 261
Kab. Landak	6 815	5 676	0,06	2,65	377 305
Kab. Mempawah	16 003	4 578	0,05	2,78	264 225
Kab. Sanggau	6 099	7 854	0,08	2,52	470 224
Kab. Ketapang	11 796	8 163	0,08	2,56	512 783
Kab. Sintang	6 303	6 906	0,09	2,68	418 785
Kab. Kapuas Hulu	3 708	3 887	0,08	2,52	263 207
Kab. Sekadau	3 664	3 279	0,07	2,57	201 578
Kab. Melawi	3 555	3 039	0,08	2,46	208 417
Kab. Kayong Utara	*)	1 998	0,08	3,03	112 715
Kab. Kubu Raya	*)	9 087	0,05	2,64	579 331
Kota Pontianak	9 421	10 027	0,02	2,25	646 661
Kota Singkawang	3 447	3 924	0,05	2,97	222 910
Kalimantan Barat	87 086	84 016	0,06	2,64	22,30

Catatan/Notes : Survei Penduduk Antar Sensus/ *inter-census survey*

*) Data Tergabung dengan Kabupaten Induk/ *Data Merged with the Parent Regency*

Sumber/Source : Badan Pusat Statistik Provinsi Kalimantan Barat/ *BPS-Statistics of Kalimantan Barat Province*

Tabel
Table 13.12

ASDR Usia 15-19 Th, CDR, dan Usia Harapan Hidup Menurut Kabupaten/Kota, 2010
ASDR Aged 15-19 Years, CDR and Life Expectancy by Regency/Municipality, 2010

Kabupaten/Kota Regency/Municipality	ASDR Usia 15-19 Tahun ASDR Age 15 – 19 Years		CDR	Usia Harapan Hidup Life Expectancy	
	2005 (Jiwa/ Persons)	2010 (Jiwa/ Persons)		Laki-laki Male	Perempuan Female
(1)	(2)	(3)	(4)	(5)	(6)
Kab. Sambas	10 343	11 269	7,60	65,20	535 725
Kab. Bengkayang	4 344	4 328	3,90	72,10	255 261
Kab. Landak	6 815	5 676	4,00	71,60	377 305
Kab. Mempawah	16 003	4 578	5,90	68,40	264 225
Kab. Sanggau	6 099	7 854	4,90	69,60	470 224
Kab. Ketapang	11 796	8 163	4,90	69,40	512 783
Kab. Sintang	6 303	6 906	5,00	68,90	418 785
Kab. Kapuas Hulu	3 708	3 887	4,40	71,10	263 207
Kab. Sekadau	3 664	3 279	4,90	69,90	201 578
Kab. Melawi	3 555	3 039	3,90	71,00	208 417
Kab. Kayong Utara	*)	1 998	6,20	65,80	112 715
Kab. Kubu Raya	*)	9 087	5,30	68,50	579 331
Kota Pontianak	9 421	10 027	4,80	70,40	646 661
Kota Singkawang	3 447	3 924	5,90	69,50	222 910
Kalimantan Barat	85 498	84 015	5,10	68,30	72,20

Catatan/Notes : Survei Penduduk Antar Sensus/ *inter-census population survey*

*) Data Tergabung dengan Kabupaten Induk/ *Data Merged with the Parent Regency*

Sumber/Source : Badan Pusat Statistik Provinsi Kalimantan Barat/ *BPS-Statistics of Kalimantan Barat Province*

Tabel 13.13 Angka Kematian Ibu dan Angka Kematian Bayi Menurut Kabupaten/Kota, 2010
Maternal Mortality Ratio and Infant Mortality Rate by Regency/Municipality, 2010

Kabupaten/Kota Regency/Municipality	MMR		I M R 2010		
	2003- 2004	2010	Laki-laki Male	Perempuan Female	Laki-laki + Perempuan Male + Female
(1)	(2)	(3)	(4)	(5)	(6)
Kab. Sambas	513	175	47,50	36,30	38,30
Kab. Bengkayang	513	198	21,40	20,80	19,70
Kab. Landak	428	242	23,00	22,70	22,70
Kab. Mempawah	504	243	34,80	26,80	29,70
Kab. Sanggau	622	306	30,30	26,50	28,00
Kab. Ketapang	506	294	30,70	26,30	29,00
Kab. Sintang	575	348	32,80	31,00	30,70
Kab. Kapuas Hulu	668	243	24,80	24,00	22,70
Kab. Sekadau	*)	340	28,80	28,60	26,30
Kab. Melawi	*)	282	24,80	20,00	21,70
Kab. Kayong Utara	*)	386	44,70	35,00	40,00
Kab. Kubu Raya	*)	123	34,30	27,30	30,70
Kota Pontianak	532	205	27,00	20,30	24,00
Kota Singkawang	430	175	30,00	22,30	26,30
Kalimantan Barat	566	239	31,80	23,50	27,50

Catatan/Notes : Survei Penduduk Antar Sensus/ *inter-census survey*
 Survei Sosial Ekonomi Nasional/ *National Socio-Economic Survey*
 *) Data Tergabung dengan Kabupaten Induk/ *Data Merged with the Parent Regency*
 Sumber/Source : Badan Pusat Statistik Provinsi Kalimantan Barat/ *BPS-Statistics of Kalimantan Barat Province*

Tabel 13.14 **Jumlah Penderita HIV (+) dan Aids Menurut Kabupaten/ Kota, 2016 - 2020**
Number of Sufferer HIV (+) and AIDS by Regency/ Municipality, 2016-2020

Kabupaten/Kota Regency/Municipality	Jumlah Penderita Number of Sufferer (Jiwa/Person)		Distribusi Persentase Percentage Distributions		
	HIV (+)	AIDS	HIV (+)	AIDS	
(1)	(2)	(3)	(4)	(5)	
Kab. Sambas	446	286	5,18	6,19	
Kab. Bengkayang	145	98	1,68	2,12	
Kab. Landak	173	62	2,01	1,34	
Kab. Mempawah	442	245	5,13	5,31	
Kab. Sanggau	396	163	4,60	3,53	
Kab. Ketapang	468	211	5,43	4,57	
Kab. Sintang	789	379	9,16	8,21	
Kab. Kapuas Hulu	54	54	0,63	1,17	
Kab. Sekadau	32	11	0,37	0,24	
Kab. Melawi	27	12	0,31	0,26	
Kab. Kayong Utara	6	6	0,07	0,13	
Kab. Kubu Raya	16	16	0,19	0,35	
Kota Pontianak	3 705	2 081	43,01	45,07	
Kota Singkawang	1 915	993	22,23	21,51	
Kalimantan Barat	2020	8 614	4 617	100,00	100,00
	2019	7 898	4 518	100,00	100,00
	2018	7 114	4 170	100,00	100,00
	2017	6 509	3 506	100,00	100,00
	2016	5 908	2 884	100,00	100,00

Sumber/Source : Dinas Kesehatan Propinsi Kalimantan Barat/Public Health Office of Kalimantan Barat Province

Tabel 13.15 **Jumlah Kasus Penyakit Menurut Kabupaten/Kota dan Jenis Penyakit di Provinsi Kalimantan Barat, 2020**
Table 13.15 **Number of Disease Cases by Regency/Municipality and Type of Disease in Kalimantan Barat Province, 2020**

Kabupaten/Kota Regency/Municipality	Malaria (Suspek) Malaria (Suspect)	TB Paru Tuberculosis	Pneunomia ¹ Pneunomia ¹	Kusta Leprosy
(1)	(2)	(3)	(4)	(5)
Kab. Sambas	4 668	710	116	0
Kab. Bengkayang	2 165	191	88	0
Kab. Landak	1 702	315	81	0
Kab. Mempawah	3 991	200	139	3
Kab. Sanggau	1 744	518	39	1
Kab. Ketapang	6 967	515	60	8
Kab. Sintang	2 910	283	940	2
Kab. Kapuas Hulu	1	59	92	0
Kab. Sekadau	886	87	20	0
Kab. Melawi	789	286	142	0
Kab. Kayong Utara	1 184	20	84	7
Kab. Kubu Raya	59	442	61	11
Kota Pontianak	4 601	1 048	85	7
Kota Singkawang	3 443	628	141	12
Kalimantan Barat	35 110	5 302	2 088	51

Lanjutan Tabel/*Continued Table* 13.15

Kabupaten/Kota <i>Regency/Municipality</i>	Tetanus <i>Neonatorum</i>	Campak <i>Measles</i>	Diare ² <i>Diarrhea²</i>	DBD <i>Dengue Hemorrhagic Fever</i>
(1)	(6)	(7)	(8)	(9)
Kab. Sambas	0	0	0	13
Kab. Bengkayang	0	3	0	56
Kab. Landak	0	2	0	50
Kab. Mempawah	0	2	0	48
Kab. Sanggau	0	1	0	27
Kab. Ketapang	0	1	0	222
Kab. Sintang	0	0	0	60
Kab. Kapuas Hulu	0	0	0	17
Kab. Sekadau	0	0	0	66
Kab. Melawi	0	0	0	40
Kab. Kayong Utara	0	1	0	25
Kab. Kubu Raya	0	8	0	94
Kota Pontianak	0	3	0	27
Kota Singkawang	0	10	0	16
Kalimantan Barat	0	31	0	761

Lanjutan Tabel/Continued Table 13.15

Kabupaten/Kota Regency/Municipality	AIDS		IMS STD
	Kasus Baru ³ New Cases ³	Kasus Kumulatif Cumulative Cases	
(1)	(10)	(11)	(12)
Kab. Sambas	58	178	7
Kab. Bengkayang	34	74	1
Kab. Landak	18	47	28
Kab. Mempawah	38	127	9
Kab. Sanggau	63	151	33
Kab. Ketapang	64	144	0
Kab. Sintang	69	287	1
Kab. Kapuas Hulu	0	0	0
Kab. Sekadau	0	0	0
Kab. Melawi	28	19	0
Kab. Kayong Utara	0	0	0
Kab. Kubu Raya	2	0	0
Kota Pontianak	267	1 403	85
Kota Singkawang	70	585	23
Kalimantan Barat	711	3015	187

Catatan/Note : ¹ Pneumonia pada balita/ *Pneumonia in children under five years old*

² Jumlah Kejadian luar biasa/ *Number of Extraordinary event*

³ Sampai dengan Desember 2019/ *Up to December 2019*

Sumber/Source : Dinas Kesehatan Provinsi Kalimantan Barat/ *Regional Office of Health of Kalimantan Barat Province*

Tabel
Table 13.16

Produk Domestik Regional Bruto Atas Dasar Harga Berlaku Menurut Kabupaten/Kota Se-Kalimantan Barat (jutaan rupiah), 2017 - 2020

Gross Regional Domestic Product at Current Market Price by Regency/Municipality in Kalimantan Barat (million rupiahs), 2017-2020

Kabupaten/Kota Regency/Municipality	2017	2018	2019 ^{*)}	2020 ^{**)}
(1)	(2)	(3)	(4)	(5)
Kab. Sambas	17 506 898,83	19 012 798,50	20 583 458,46	20 674 704,12
Kab. Bengkayang	7 389 965,41	8 061 872,12	8 728 546,48	8 674 233,96
Kab. Landak	8 963 775,89	9 835 276,00	10 583 426,07	10 746 290,16
Kab. Mempawah	6 968 464,71	7 637 888,76	8 304 598,02	8 546 246,33
Kab. Sanggau	16 897 887,24	18 185 965,21	19 270 703,32	19 951 185,11
Kab. Ketapang	22 495 910,92	25 040 102,27	27 508 517,59	28 130 040,74
Kab. Sintang	12 282 698,81	13 448 236,93	14 725 877,14	14 714 278,03
Kab. Kapuas Hulu	8 678 123,81	9 479 554,89	10 285 650,24	10 288 053,71
Kab. Sekadau	5 314 817,43	5 870 206,58	6 449 414,62	6 569 095,44
Kab. Melawi	4 359 086,19	4 748 598,58	5 186 512,43	5 234 208,61
Kab. Kayong Utara	3 490 006,30	3 801 175,47	4 143 521,32	4 209 231,27
Kab. Kubu Raya	23 700 994,16	26 348 495,43	29 116 134,41	28 932 312,42
Kota Pontianak	33 416 835,37	36 226 460,04	38 932 491,95	37 685 145,33
Kota Singkawang	9 013 049,66	9 707 423,55	10 255 955,44	10 140 884,98
Kalimantan Barat	177 493 653,83	194 198 963,33	212 318 428,46	214 001 753,68

Catatan/Note : *) Angka Sementara/Preliminary Figures

**) Angka Sangat-sangat sementara

Sumber/Source : Badan Pusat Statistik Provinsi Kalimantan Barat/ BPS-Statistics of Kalimantan Barat Province

Tabel 13.17 **Produk Domestik Regional Bruto Atas Dasar Harga Konstan 2010 Menurut Kabupaten/Kota se-Kalimantan Barat (jutaan rupiah), 2017 - 2020**
Gross Regional Domestic Product at Constant 2010 Market Price by Regency/Municipality in Kalimantan Barat (million rupiahs), 2017 - 2020

Kabupaten/Kota Regency/Municipality	2017	2018	2019^{*)}	2020^{**)}
(1)	(2)	(3)	(4)	(5)
Kab. Sambas	12 411 928,95	13 036 205,16	13 673 207,73	13 367 321,04
Kab. Bengkayang	5 163 899,18	5 441 004,73	5 725 632,22	5 600 474,14
Kab. Landak	6 381 212,22	6 706 035,01	7 042 246,04	6 975 267,37
Kab. Mempawah	4 685 371,26	4 958 284,69	5 246 190,58	5 251 537,46
Kab. Sanggau	12 157 876,57	12 698 849,38	13 244 930,27	13 255 682,66
Kab. Ketapang	15 661 142,01	16 912 515,50	18 049 449,73	17 932 651,06
Kab. Sintang	8 683 369,95	9 158 730,58	9 624 621,57	9 378 535,08
Kab. Kapuas Hulu	5 881 743,05	6 189 355,69	6 438 807,40	6 237 506,65
Kab. Sekadau	3 848 258,07	4 074 060,97	4 297 585,37	4 252 448,46
Kab. Melawi	3 081 202,07	3 246 843,27	3 408 253,25	3 352 524,41
Kab. Kayong Utara	2 302 835,38	2 418 210,40	2 539 995,33	2 518 960,80
Kab. Kubu Raya	16 424 299,12	17 347 929,52	18 357 916,55	17 832 608,95
Kota Pontianak	22 881 967,08	24 006 127,47	25 160 027,65	23 847 214,46
Kota Singkawang	6 250 017,27	6 543 521,66	6 839 802,44	6 666 365,20
Kalimantan Barat	124 289 172,16	130 589 022,90	137 121 182,17	134 743 381,07

Catatan/Note : *) Angka Sementara/Preliminary Figures

**) Angka Sangat-sangat sementara

Sumber/Source : Badan Pusat Statistik Provinsi Kalimantan Barat/ BPS-Statistics of Kalimantan Barat Province

Tabel 13.18 PDRB Perkapita Atas Dasar Harga Berlaku Menurut Kabupaten/Kota se-Kalimantan Barat (juta rupiah), 2017 - 2020
Gross Regional Domestic Product Percapita at Current Market Price by Regency/Municipality in Kalimantan Barat (million rupiahs), 2017 - 2020

Kabupaten/Kota Regency/Municipality	2017	2018	2019 ^{*)}	2020 ^{**)}
(1)	(2)	(3)	(4)	(5)
Kab. Sambas	33,05	35,64	38,33	38,40
Kab. Bengkayang	29,91	31,83	33,87	33,44
Kab. Landak	24,37	26,18	27,96	28,14
Kab. Mempawah	26,99	29,10	31,41	31,99
Kab. Sanggau	36,92	39,05	40,81	41,90
Kab. Ketapang	45,44	49,60	53,68	53,95
Kab. Sintang	30,11	32,39	35,07	34,70
Kab. Kapuas Hulu	34,07	36,40	38,79	38,49
Kab. Sekadau	26,89	29,35	31,91	32,28
Kab. Melawi	21,55	23,09	24,68	24,78
Kab. Kayong Utara	31,99	34,23	36,68	36,80
Kab. Kubu Raya	42,10	46,14	50,25	49,24
Kota Pontianak	53,29	56,57	59,94	57,46
Kota Singkawang	41,86	44,24	45,91	44,78
Kalimantan Barat	35,98	38,81	41,85	41,68

Catatan/Note : *) Angka Sementara/Preliminary Figures

***) Angka Sangat-sangat sementara

Sumber/Source : Badan Pusat Statistik Provinsi Kalimantan Barat/ BPS-Statistics of Kalimantan Barat Province

Tabel 13.19 **PDRB Perkapita Atas Dasar Harga Konstan 2010 Menurut Kabupaten/Kota Se-Kalimantan Barat (juta rupiah), 2017 - 2020**
Gross Regional Domestic Product Percapita at Constant 2010 Market Price by Regency/Municipality in Kalimantan Barat (million rupiahs), 2017 - 2020

Kabupaten/Kota Regency/Municipality	2017	2018	2019^{*)}	2020^{**)}
(1)	(2)	(3)	(4)	(5)
Kab. Sambas	23,43	24,45	25,47	24,83
Kab. Bengkayang	20,90	21,63	22,39	21,59
Kab. Landak	17,35	17,97	18,61	18,26
Kab. Mempawah	18,15	18,96	19,84	19,66
Kab. Sanggau	26,56	27,31	27,99	27,84
Kab. Ketapang	31,63	33,51	35,15	34,39
Kab. Sintang	21,29	22,09	22,90	22,12
Kab. Kapuas Hulu	23,09	23,77	24,29	23,33
Kab. Sekadau	19,47	20,41	21,30	20,90
Kab. Melawi	15,23	15,80	16,27	15,87
Kab. Kayong Utara	21,11	21,79	22,51	22,02
Kab. Kubu Raya	29,18	30,28	31,55	30,35
Kota Pontianak	36,49	37,39	38,40	36,36
Kota Singkawang	29,03	29,86	30,65	29,44
Kalimantan Barat	25,20	26,11	27,07	26,24

Catatan/Note : *) Angka Sementara/Preliminary Figures

**) Angka Sangat-sangat sementara

Sumber/Source : Badan Pusat Statistik Provinsi Kalimantan Barat/ BPS-Statistics of Kalimantan Barat Province

Tabel 13.20 Luas Panen Padi Sawah dan Padi Ladang Menurut Kabupaten/Kota Se-Kalimantan Barat (ha), 2014 - 2019
Table *Harvested Area of Paddy Plant (wetland and dryland) by Regency/Municipality in Kalimantan Barat (ha), 2014 - 2019*

Kabupaten/Kota Regency/Municipality	2014	2015	2018	2019	2020
(1)	(2)	(3)	(4)	(5)	(6)
Kab. Sambas	92 943	101 508	54 143	67 602	74 313
Kab. Bengkayang	39 139	32 560	8 318	12 094	11 227
Kab. Landak	60 633	56 153	21 909	28 686	27 209
Kab. Mempawah	20 077	20 302	15 981	21 641	21 174
Kab. Sanggau	40 585	41 017	20 553	30 366	27 401
Kab. Ketapang	29 265	29 392	21 118	32 918	31 072
Kab. Sintang	36 437	29 862	6 761	12 506	8 814
Kab. Kapuas Hulu	21 252	17 075	8 211	9 418	9 260
Kab. Sekadau	12 820	15 017	7 636	12 319	10 288
Kab. Melawi	12 766	13 067	1 653	4 338	3 834
Kab. Kayong Utara	22 474	19 290	17 213	15 324	15 440
Kab. Kubu Raya	59 945	52 679	27 957	39 017	36 028
Kota Pontianak	173	191	276	172	206
Kota Singkawang	3 733	5 831	3 148	3 646	3 569
Kalimantan Barat	452 242	433 944	214 877	290 048	279 835

Sumber/Source : Badan Pusat Statistik Provinsi Kalimantan Barat/ BPS-Statistics of Kalimantan Barat Province

Tabel 13.21 **Produksi Padi Sawah dan Padi Ladang Menurut Kabupaten/Kota Se-Kalimantan Barat (ton), 2014 - 2020**
Table 13.21 **Production of Paddy (Wetland and Dryland) by Regency/ Municipality in Kalimantan Barat (tons), 2014- 2020**

Kabupaten/Kota Regency/Municipality	2014	2015	2018	2019	2020
(1)	(2)	(3)	(4)	(5)	(6)
Kab. Sambas	309 417	286 502	137 781	168 632	180 175
Kab. Bengkayang	124 157	80 392	23 221	36 252	33 451
Kab. Landak	184 147	206 014	80 601	102 857	101 695
Kab. Mempawah	70 575	72 997	52 571	68 061	71 895
Kab. Sanggau	106 536	133 822	52 333	85 132	74 933
Kab. Ketapang	85 536	81 777	62 242	108 846	102 450
Kab. Sintang	97 527	74 399	16 002	35 774	23 951
Kab. Kapuas Hulu	52 453	38 128	21 498	24 568	27 731
Kab. Sekadau	27 738	26 934	22 067	34 451	30 764
Kab. Melawi	26 440	27 692	4 109	11 692	10 782
Kab. Kayong Utara	71 010	48 595	46 150	42 375	49 030
Kab. Kubu Raya	205 287	180 428	92 452	116 455	110 924
Kota Pontianak	457	464	861	473	759
Kota Singkawang	11 415	17 563	10 153	12 309	13 807
Kalimantan Barat	1 372 695	1 275 707	622 041	847 875	832 348

Sumber/Source : Badan Pusat Statistik Provinsi Kalimantan Barat/BPS-Statistics of Kalimantan Barat Province

Tabel 13.22
Table

**Realisasi Proyek Penanaman Modal Dalam Negeri
Investasi dan Tenaga Kerja Menurut Kabupaten/Kota,
Periode 1 Januari 2020 - 31 Desember 2020**
*Actual Domestic Investment Project, Investment Value
and Employee by Regency/Municipality, January 1st until
December 31st 2020*

Kabupaten/Kota Regency/Municipality	Jumlah Proyek Number of Project	Investasi Investment (Juta/Million Rupiah)	Tenaga Kerja/Employee	
			WNI Indonesian	WNA Foreigners
(1)	(2)	(3)	(4)	(5)
Kab. Sambas	53	339 415,30	39	-
Kab. Bengkayang	37	913 795,90	26	7
Kab. Landak	138	122 760,90	1 349	-
Kab. Mempawah	173	4 476 489,00	2 768	29
Kab. Sanggau	164	323 451,70	469	-
Kab. Ketapang	178	833 103,90	2 466	-
Kab. Sintang	142	449 873,00	322	-
Kab. Kapuas Hulu	220	930 266,00	1 978	-
Kab. Sekadau	46	207 711,30	1 255	-
Kab. Melawi	26	45 156,30	441	-
Kab. Kayong Utara	15	-	142	-
Kab. Kubu Raya	413	451 569,80	1 022	3
Kota Pontianak	465	161 937,10	453	-
Kota Singkawang	74	941,20	83	-
2020	2144	9 256 471,40	12 813	39
2019	1 110	6 978 647,30	11 563	21
2018	653	491 938,60	14 835	408
2017	290	52 764 690,63	199 066	1 520
2016	187	40 383 786,43	170 616	120

Catatan/Note : Data masih sangat sementara karena terjadinya perubahan sistem penanaman modal berdasarkan PP 24 Tahun 2018. Untuk lebih jelasnya, silahkan menghubungi sumber yang tertera/ *The data is still very temporary due to changes in the investment system based on PP 24 of 2018. For more details, please contact the source listed.*
Data sebelum tahun 2018 adalah akumulasi dari tahun-tahun sebelumnya/ *Data prior to 2018 are accumulated from previous years.*

Sumber/Source : BPMPTSP Provinsi Kalimantan Barat/ *BPMPTSP of Kalimantan Barat Province*

Tabel 13.23
Table

Realisasi Proyek Penanaman Modal Asing, Investasi dan Tenaga Kerja Menurut Kabupaten/Kota, Periode 1 Januari - 31 Desember 2020
Actual Foreigner Investment Project, Investment Value and Employee by Regency/Municipality, January 1st until December 31st 2020

Kabupaten/Kota Regency/Municipality	Jumlah Proyek Number of Project	Investasi Investment (Juta/Million Rupiah)	Tenaga Kerja/Employee	
			WNI Indonesian	WNA Foreigners
(1)	(2)	(3)	(4)	(5)
Kab. Sambas	24	8 975,00	-	-
Kab. Bengkayang	10	107 471,70	-	-
Kab. Landak	60	8 281,00	3	-
Kab. Mempawah	55	149 999,80	940	2
Kab. Sanggau	92	62 374,80	357	-
Kab. Ketapang	409	301 732,30	6 501	89
Kab. Sintang	-	-	-	-
Kab. Kapuas Hulu	70	18 854,10	572	5
Kab. Sekadau	18	5 415,90	203	17
Kab. Melawi	23	19 133,20	9	-
Kab. Kayong Utara	-	-	-	-
Kab. Kubu Raya	61	75 536,70	12	-
Kota Pontianak	70	1 478,40	322	5
Kota Singkawang	4	11,30	9	-
2020	896	759 264,20	8 928	118
2019	835	7 988 107,50	13 263	230
2018	653	491 938,60	14 835	408
2017	283	6 197 881,00	125 956	892
2016	121	5 629 434,81	104 886	548

Catatan/Note : Data masih sangat sementara karena terjadinya perubahan sistem penanaman modal berdasarkan PP 24 Tahun 2018. Untuk lebih jelasnya, silahkan menghubungi sumber yang tertera/ *The data is still very temporary due to changes in the investment system based on PP 24 of 2018. For more details, please contact the source listed.*
Data sebelum tahun 2018 adalah akumulasi dari tahun-tahun sebelumnya/ *Data prior to 2018 are accumulated from previous years.*

Sumber/Source : BPMPTSP Provinsi Kalimantan Barat/ *BPMPTSP of Kalimantan Barat Province*

DATA

MENCERDASKAN BANGSA

— *Enlighten The Nation* —

<https://singkawang.bps.go.id>



**BADAN PUSAT STATISTIK
KOTA SINGKAWANG**
BPS - Statistics of Singkawang Municipality
Jln. Jenderal Ahmad Yani No. 75 Kel. Pasiran,
Kec. Singkawang Barat, Singkawang 79123
Telp. (0562) 631 334
Email: bps6172@bps.go.id

ISSN:2622-3198



9 772622 319006